

**STATISTICAL ABSTRACT**  
**AMAVATI 2005 - 06**

**MAHARASHTRA ECONOMICS**  
**AND STATISTICS**

**G.I.P.E**



सत्यमेव जयते

जिल्हा  
सामाजिक व आर्थिक  
समालोचन

अमरावती जिल्हा

२००५-२००६






फक्त कार्यालयीन उपयोगाकरिता

# जिल्हा सामाजिक व आर्थिक समालोचन

2005 - 2006  
जिल्हा - अमरावती

अर्थ व सांख्यिकी संचालनालय  
महाराष्ट्र शासन, मुंबई



---:-- प्रास्ताविक ---:--

अमरावती जिल्ह्याच्या नियोजनाला, विकास कामासाठी व शैक्षणिक विकासाचे अंदाज करण्यासाठी उपयोगी असणारी सांख्यिकीय आकडेवारी गोळा करून " जिल्हा सामाजिक व आर्थिक समालोचन २००५-२००६ चे" हे प्रकाशन पूर्ण करण्यात आलेले आहे.

जिल्ह्यातील केंद्र पुरस्कृत योजना, राज्य शासनाच्या योजना, जिल्हा परिषदे कडील योजना, विशेष घटक योजना आदिवासी उपयोजना इत्यादी शैक्षणिक व शैक्षणिक पुस्तिकेतील आकडेवारी ही अत्यंत उपयोगी पडेल अशी माझी खात्री आहे.

सदरील पुस्तिका मा. व. रा. भोसले, संचालक, अर्थ व सांख्यिकी संचालनालय मुंबई व मा. सहसंचालक, अर्थ व सांख्यिकी संचालनालय, अमरावती यांच्या मार्गदर्शनात तयार पूर्ण करण्यात आली.

सर्व अधिका-यांनी त्यांच्या खात्यांची आकडेवारी बळबंदीर दिव्यानुळे प्रकाशन पूर्ण करता आले. त्या बद्दल मी अर्थ व सांख्यिकी संचालनालय, तर्फे सर्वांचा आभारी आहे.

एम.के. मोरे  
प्र. जिल्हा सांख्यिकी अधिकारी,  
अमरावती



अनुक्रमणिका

जिल्हा सामाजिक व आर्थिक समालोचन - 2005-06

जिल्हा - अमरावती

तक्ता क्र.	विषय	पृष्ठ क्र.
1	2	3
<b>भाग-1 समालोचन</b>		
	अमरावती जिल्हाचा समग्र आढावा	1
	दृष्टिक्षेपात अमरावती जिल्हा	15
	रस्ते आणि तालुका सीमा दर्शविणारा अमरावती जिल्हाचा नकाशा	23
	निवडक आलेख	24
<b>भाग-2 सांख्यिकीय तक्ते</b>		
<b>1. निवडक निर्देशक</b>		
1.1	निवडक निर्देशक (1960-2006)	1
<b>2. लोकसंख्याविषयक आकडेवारी</b>		
2.1	लोकसंख्याविषयक निवडक आकडेवारी	6
2.2	लोकसंख्या आणि वृद्धिदर	10
2.3	शहरांची वर्गवारी आणि त्यांची लोकसंख्या	11
2.4	मुख्य व सीमांतिक काम करणा-यांचे उद्योगगटनिहाय वर्गीकरण	12
2.5	धर्म व ब्रह्मगटानुसार लोकसंख्या	13
2.6	वारिद्रय रेसेखालील ग्रामीण कुटुंबे	14
<b>3. जिल्हा उत्पन्न अंदाज</b>		
3.1	क्षेत्रवार जिल्हा उत्पन्न व दरडोई जिल्हा उत्पन्न - चालू किमतीनुसार	15
3.2	क्षेत्रवार जिल्हा उत्पन्न व दरडोई जिल्हा उत्पन्न - स्थिर किमतीनुसार	16
<b>4. किमतीविषयक आकडेवारी</b>		
4.1	निवडक कृषिमालाच्या सरासरी घाऊक किमती	17
4.2	जिल्हा मुख्यालयातील महत्त्वाच्या वस्तूंच्या मासिक सरासरी किरकोळ किमती	19
4.3	पाहक किमतीचे निर्देशांक	25
4.4	किमतीचे महत्त्वाचे निर्देशांक	26
<b>5. जमीन महसूल, स्थानिक संस्थांचे उत्पन्न/ खर्च, बँकिंग, विमा आणि अल्पवचनविषयक आकडेवारी</b>		
5.1	गांजा कलेला जमीन महसूल	27
5.2	स्थानिक स्वराज्य संस्थांचे उत्पन्न व खर्च	28
5.3	बँक कार्यालये, वर्गीकृत बँकाची संख्या, ठेवी व फर्जे	29
5.4	अल्पवचन कायदाची प्रगती	30
5.5	आयुर्विमाविषयक आकडेवारी	31

अनुक्रमणिका

जिल्हा सामाजिक व आर्थिक समालोचन - 2005-06

जिल्हा - अमरावती

तक्ता क्र.	विषय	पृष्ठ क्र.
1	2	3
<b>6. कृषि व पशुधन विषयक आकडेवारी</b>		
6.1	जमिनीचा वापर	32
6.2	निरनिराळ्या पिकाखालील क्षेत्र	36
6.3	मुख्य पिकाचे दर हेक्टरी अदाजित उत्पादन	54
6.4	निवडक केंद्रातील पर्जन्य दिवसांची संख्या व एकूण पर्जन्य	55
6.5	विविध साधनाखालील ओलिताचे क्षेत्र	56
6.6	निरनिराळ्या पिकाखालील ओलिताचे क्षेत्र	58
6.7	सिंचन विहिरी	70
6.8	कृ. पनलिका, हातपंप व विद्युत् पंप	72
6.9	लघुपाटबंधा-यांची कामे	73
6.10	मोठे व मध्यम पाटबंधारे प्रकल्प	76
6.11	वहिली धारणेचा प्रकार आणि क्षेत्रफळ गटानुसार वर्गीकरण	78
6.12	कृषि अवजारे	79
6.13	पशुधन	80
6.14	पशुवैद्यकीय संस्था	87
6.15	मान्यताप्राप्त पशुवधगृहे आणि त्यात कत्तल केलेल्या पशूंची संख्या	89
6.16	वनक्षेत्र	90
6.17	मुख्य व गौण वन उत्पादन	91
6.18	भूजल मत्स्यव्यवसाय	92
6.19	दुग्ध विकास सहकारी संस्था	93
<b>7. सहकार क्षेत्र</b>		
7.1	विविध प्रकारच्या सहकारी संस्था	94
7.2	सहकारी संस्थांची वित्तीय स्थिती	95
7.3	सहकारी संस्थांची लेखा परीक्षण वर्गाप्रमाणे संख्या	96
7.4	राज्य/जिल्हा कार्यक्षेत्र असलेल्या सहकारी बँकांचे कार्य	97
7.5	सहकारी संस्थांचे कार्य	98
7.6	बिगरकृषि सहकारी पत संस्थांचे कार्य	100
7.7	जिल्हा आणि प्राथमिक पणन संस्थांचे कार्य	101
7.8	नियंत्रित बाजारपेठांतील कृषि मालाची वार्षिक आवक	104
7.9	परवानाधारक सावकारांची संख्या आणि त्यांनी दिलेली कर्जे	107

अनुक्रमणिका

जिल्हा सामाजिक व आर्थिक समालोचन - 2005-06

जिल्हा - अमरावती

तक्ता क्र.	विषय	पृष्ठ क्र.
1	2	3
<b>8. वाज आणि परिवहन व दळणवळण</b>		
8.1	विद्युतीकरण झालेल्या शहरांची व गावांची संख्या आणि त्यांची लोकसंख्या	108
8.2	विजेचा वापर	108
8.3	प्रकार व पृष्ठभाग यानुसार रस्त्यांची लांबी	109
8.4	मोटर वाहनांची आणि परवानाधारकांची संख्या	110
8.5	महाराष्ट्र राज्य मार्ग परिवहन महामंडळाची प्रचारी वाहतूक	111
8.6	पोस्ट, खाजगी व सार्वजनिक दूरध्वनींची संख्या	112
<b>9. रोजगार व उद्योगविषयक आकडेवारी</b>		
9.1	कारखान्यातील कामगारांची दैनिक सरासरी संख्या	113
9.2	रोजगार व स्वयंरोजगार मार्गदर्शन केंद्रातील आकडेवारी	116
9.3	शासकीय व स्थानिक स्वराज्य संस्थांतील कर्मचा-यांची संख्या	117
9.4	निरनिराळ्या उद्योगांतील रोजगार	118
9.5	कृषि व विंगार - कृषि उद्योग	119
9.6	प्रमुख उद्योग गटानुसार उद्योगांची आणि नियमित काम करणा-या कामगारांची संख्या	120
9.7	महत्त्वाच्या उद्योग गटानुसार कृषि व विंगारकृषि आस्थापनांची व त्यातील कामगारांची संख्या	121
<b>10. शिक्षण</b>		
10.1	शैक्षणिक संस्थांची संख्या	122
10.2	शैक्षणिक संस्थांतील शिक्षकांची संख्या	124
10.3	शैक्षणिक संस्थांतील विद्यार्थी संख्या	126
10.4	शैक्षणिक संस्थांतील अनुसूचित जातीची विद्यार्थी संख्या	128
10.5	शैक्षणिक संस्थांतील अनुसूचित जमातीची विद्यार्थी संख्या	130
10.6	शारीरिक शिक्षण महाविद्यालये, क्रीडांगणे, क्रीडा संस्था आणि क्रीडा शिष्यवृत्तीधारक	132
10.7	इचतानिहाय विद्यार्थ्यांची संख्या	133
<b>11. सार्वजनिक आरोग्य</b>		
11.1	सार्वजनिक व शासन सहाय्यित वेद्यकाय सुविधांची माहिती	135
11.2	नांदणी कोलेल्या जन्म-मृत्यूंची संख्या	137
11.3	विविध कारणानुसार मृत्यूंची संख्या	139
11.4	माता व बाल संगोपन कार्यक्रमांतर्गत लस टोचणी	140
11.5	कुटुंब कल्याण कार्यक्रम	141

अनुक्रमणिका

जिल्हा सामाजिक व आर्थिक समालोचन - 2005-06

जिल्हा - अमरावती

तक्ता क्र.	विषय	पृष्ठ क्र.
1	2	3
<b>12. दोजना</b>		
12.1	विविध विकास शीर्षांखाली झालेला योजनांतर्गत खर्च	142
12.2	रोजगार हमी योजना	144
12.3	रोजगार हमी योजनेखाली घेतलेली कामे, त्यावरील रोजगार व खर्च	145
12.4	पिण्याच्या पाण्याच्या सोयी व टंचाईसंबंधी केलेल्या उपाययोजना	146
12.5	रासायनिक खतांचे वाटप	148
12.6	साखर कारखाने	149
12.7	वीस कलमी कार्यक्रमाची भौतिक प्रगती	150
12.8	स्थानिक विकास कार्यक्रम (लोकसभा मतदार संघ)	151
12.9	स्थानिक विकास कार्यक्रम (विधानसभा मतदार संघ)	151
12.10	स्थानिक विकास कार्यक्रम (राज्यसभा सदस्य)	152
12.11	स्थानिक विकास कार्यक्रम (विधानपरिषद सदस्य)	152
<b>13. न्याय व प्रशासन</b>		
13.1	पोलीस अधिकारी/ कर्मचारी यांची संख्या	153
13.2	दिवाणी व फौजदारी न्यायालयांत निकाली काढलेली कामे/प्रकरणे	154
<b>14. सक्तीग</b>		
14.1	चित्रपट गृहविषयक आकडेवारी	155
14.2	मुद्रशालांचे आणि त्यांनी प्रकाशित केलेली वर्तमानपत्रे व नियतकालिके	156
14.3	लोकसभा व विधानसभा निवडणूकाबाबतची आकडेवारी	157

\* \* \*

भाग - 1

समालोचन

## जिल्हा सामाजिक व आर्थिक समालोचन-2005-2006

### जिल्हा- अमरावती.

#### 1) स्थानिक व भौगोलिक वैशिष्ट्ये

##### 1.1 भौगोलिक स्थान

अमरावती जिल्हा उत्तर अक्षांश 20.20 ते 21.45 आणि पूर्व रेखांश 76.37 ते 78.27 असा पसरलेला आहे. या जिल्ह्याचा पूर्वस व आग्नेयेस वर्धा, दक्षिणेस व नैऋतेस यवतमाळ, पश्चिमेस अकोला, उत्तरेस मध्यप्रदेशातील बैतुल हे जिल्हे आहेत.

##### 1.2 क्षेत्र व प्रशासकिय विभाग

जिल्ह्याचे क्षेत्रफळ 12212 चौ. कि.मी. असून महाराष्ट्र राज्याशी हे प्रमाण 3.96 टक्के आहे. प्रशासकिय दृष्टीकोनातून जिल्ह्याची अमरावती, भातकुली, नांदगाव खंडेस्वर, अचलपूर, चांदुर बाजार, मोर्शी, वरुड, चांदुर रेल्वे, तिवसा, दर्यापूर, अंजनगाव, धामणगाव रेल्वे, धारणी व चिखलदरा या चौदा तालुक्यामध्ये विभागणी करण्यांत आलेली आहे. 2001 च्या जनगणनेनुसार या जिल्ह्यात 11 शहरे व 1679 वस्ती असलेली गावे आहेत. ग्रामीण विकासाकरिता 14 पंचायत समित्या तर शहरी विकासाकरिता अमरावती व बडनेरा मिळून एक महानगरपालिका तसेच परतवाडा व अचलपूर मिळून एक (अ) वर्ग नगरपालिका आहे. शासनाने अमरावती जिल्हा मुख्यालय हे प्रादेशिक मुख्यालय म्हणून घोषित केल्याने प्रशासकिय दृष्ट्या अमरावती शहराचा इतर जिल्ह्यांशी संबंध अधिकच जवळचा झाला आहे.

##### 1.3 नैसर्गिक रचना

या जिल्ह्याच्या उत्तरेस सातपुडा पर्वत पूर्व पश्चिमेस पसरलेला आहे. वरुड, मोर्शी, चांदुरबाजार, अचलपूर, चिखलदरा व धारणी या तहसिली या भागात आहेत. त्यापैकी चिखलदरा व धारणी ह्या तालुक्यांच्या बराचसा भाग डोंगराळ व घाट जंगलाचा आहे. पूर्वेकडे वर्धा नदी, उत्तर दक्षिणेस वाहत आहे. ही नदी वर्धा व अमरावती जिल्ह्याची सिमा रेषा बनलेली आहे. उर्वरित भाग पठारमय आहे या भागात अमरावती, भातकुली, नांदगाव खंडेस्वर, चांदुररेल्वे, तिवसा, धामणगाव रेल्वे, दर्यापूर, मोर्शी, वरुड, अचलपूर, चांदुर बाजार व अंजनगाव या तहसिलीचा समावेश होतो.

##### 1.4 भूगर्भिय रचना

या जिल्ह्याचा बहुतेक भाग लाव्हा रसाचा बनलेला आहे. येथील जमीन काली कसदार आहे ही जमीन ब्लॅक कॉटन सॉईल या नावाने ओळखली जाते.

##### 1.5 नद्यांची रचना

पूर्णा नदी, जिल्ह्यातील एक प्रमुख नदी असून मध्यप्रदेशातील भैसदेही जवळ सातपुडा पर्वतातून उगम घावून या जिल्ह्याच्या उत्तर दक्षिण व मध्य भागातून वाहते व पुढे जळगाव जिल्ह्यात प्रवेश करून तापी नदीला मिळते. त्याचप्रमाणे या जिल्ह्यातून पेढी नदी, वंद्रगागा, सहानूर आणि बोर्डा या पूर्णा नदीच्या उपनद्या वाहतात वर्धा नदी जिल्ह्याचे पूर्व सिमेवरील वरुड, मोर्शी, तिवसा व धामणगाव रेल्वे या तालुक्यात वाहते वर्धा नदीमुळे अमरावती व वर्धा जिल्ह्याची सिमारेषा तयार झालेली आहे.

## 1.7 हवामान व पर्जन्यमान

या जिल्ह्याचे हवामान सर्वसाधारणपणे उष्ण व कोरडे असते ऑक्टोबर पासून तापमानात घट होत असून डिसेंबर पर्यंत बरीच घट झाल्याने हवामान थंड असते या उलट फेब्रुवारी पासून तापमान वाढत जावून तापमानाने उच्चांक गाठल्याने खन्हाळा रीत जाणवतो

जिल्ह्यात जून ते ऑक्टोबर या महिन्यात मान्यूनचा पाऊस पडतो सरासरी या काळात तापमानात बरीच घट होवून हवामान उत्साहवर्धक असते. जिल्ह्यात सन 2005 या वर्षात दर्यापूर केंद्रात सर्वात कमी 674.6 मि. मि पर्जन्यमान होते तर विखलदरा केंद्रात 1605.1 मि. मि सर्वात जास्त पर्जन्यमान होते.

## 1.8 जमीन

अमरावती जिल्ह्यात काळी, खरडी व बरडी, मुरमाळी आणि गाळाची जमीन आढळून येते. खरडी व बरडी जमीन अमरावती, भातकुली, नांदगाव खंडेश्वर, चांदुर रेल्वे, धामणगाव रेल्वे, तिपसा, विखलदरा, धारणी या तालुक्यात तर काळी जमीन चांदुरबाजार, मोर्शी, परुड, अचलपूर, दर्यापूर, अंजनगाव या तालुक्यात फार मोठ्या प्रमाणात आढळून येते.

## 2) लोकसंख्या

### 2.1 अमरावती जिल्ह्याची 2001 च्या जनगणनेनुसार लोकसंख्या

2001 च्या जनगणनेनुसार अमरावती जिल्ह्याची एकूण लोकसंख्या 2607160 होती. 1991 ते 2001 मध्ये 18.50 टक्यांनी लोकसंख्या वाढलेली आहे. 2001 मध्ये 1991 च्या तुलनेत पुरुष लोकसंख्येमध्ये 18.42 टक्के व स्त्री लोकसंख्येत 18.59 टक्यांनी वाढ झालेली दिसून येते.

### 2.2 लोकसंख्येची घनता

जिल्ह्यात 2001 च्या जनगणनेनुसार लोकसंख्येच्या घनतेचे प्रमाण दर चौ. किलोमीटर ला 214 तर महाराष्ट्रात हे प्रमाण 315 आहे. जिल्ह्यातील ग्रामीण भागात लोकसंख्या विरळ असून दर चौ.कि.मि.ला 142 असे प्रमाण आहे. उलट नागरी भाग दाट पस्तीचा असून घनतेचे प्रमाण 5452 असे आहे. वरुड हा नागरी भाग सर्वात दाट लोकवस्तीचा असून येथील दर चौ. कि. मी. ला घनता 20696 आहे. जिल्ह्यातील इतर नागरी भाग चांदुरबाजार, दर्यापूर व अचलपूर हे दाट लोकवस्तीची असून, या ठिकाणचे दर चौ.कि.मी. ला घनता साधारण 6000 ते 10000 या दरम्यान आहे.

### 2.3 ग्रामीण व नागरी लोकसंख्येचे प्रमाण

अमरावती जिल्ह्यातील एकूण लोकसंख्येपैकी 65.50 टक्के लोकसंख्या ही ग्रामीण भागात तर 34.50 टक्के लोकसंख्या नागरी भागात वसलेली आहे. नागरी लोकसंख्या जिल्ह्याच्या अमरावती, अचलपूर, चांदुरबाजार, मोर्शी, परुड, चांदुररेल्वे, धामणगाव रेल्वे, दर्यापूर, अंजनगाव व विखलदरा या तालुक्यात विखुरलेली आहे. सर्वात जास्त नागरी लोकसंख्या अमरावती या जिल्हा मुख्यालयाची असून, ती जिल्ह्याच्या एकूण नागरी लोकसंख्येच्या 61.08 टक्के आहे तर सर्वात कमी लोकसंख्या विखलदरा या शहरात असून, ती जिल्ह्यातील नागरी लोकसंख्येच्या 0.52 टक्के आहे.

### 2.4 स्त्री-पुरुष प्रमाण

2001 च्या जनगणनेप्रमाणे जिल्ह्यामध्ये दर हजार पुरुषांमध्ये स्त्रींचा प्रमाण 938 आहे. तर महाराष्ट्र राज्यामध्ये हे प्रमाण 922 आहे. जिल्ह्यातील ग्रामीण भागात हे प्रमाण 940 तर नागरी भागात 934 आहे.

## 2.5 लोकसंख्यात्मक मनुष्यबळ 2001 च्या जनगणनेप्रमाणे

1991 च्या जनगणनेप्रमाणे जिल्हयातील काम करणा-यांची संख्या लोकसंख्येच्या 40.36 टक्के होती. तर 2001 च्या जनगणनेप्रमाणे हे प्रमाण 42.02 टक्के आढळून येते. जिल्हयातील एकूण काम करणा-यांपैकी 70 टक्के प्राथमिक क्षेत्रामध्ये म्हणजे शेती व संलग्न सेवा असलेल्या कामावर गुंतलेले आहेत.

## 2.6 अनुसुचित जाती व जमाती - 2001 जनगणना

जिल्हयातील अनुसुचित जातीचे एकूण लोकसंख्येची प्रमाण 17.1 टक्के तर अनुसुचित जमातीचे प्रमाण 13.7 टक्के इतके आहे. महाराष्ट्राच्या अनुसुचित जाती व जमातीच्या लोकसंख्येची तुलना करता टक्केवारी अनुक्रमे 4.52 व 4.16 आहे. तर महाराष्ट्राच्या एकूण लोकसंख्येची तुलना करता हीच टक्केवारी 0.46 व 0.37 इतकी येते.

## 2.7 साक्षरता 2001 जनगणनेप्रमाणे

2001 च्या जनगणनेप्रमाणे एकूण लोकसंख्येची 82.5 टक्के लोकसंख्या साक्षर आहे. साक्षर लोकसंख्येमध्ये 88.9 टक्के पुरुष व 75.7 टक्के स्त्रिया आहे. राज्याची तुलना करता अनुक्रमे 77.86 व 67 असे आहे.

## 2.8 वापरातील निवासी घरांची व कुटुंबांची संख्या 1991 च्या जनगणनेप्रमाणे

1991 च्या जनगणनेप्रमाणे जिल्हयामध्ये वापरातील निवासी घरांची एकूण संख्या 422914 आहे. त्यापैकी 290247 घरे ग्रामीण भागात व 132667 घरे नागरी भागात आहे. ग्रामीण भागातील घरांची टक्केवारी 68.63 टक्के आहे. तर नागरी भागातील 31.37 टक्के आहे. तसेच 1991 च्या जनगणनेप्रमाणे जिल्हयामध्ये एकूण 427359 कुटुंबे आहेत त्यापैकी 293695 कुटुंबे म्हणजे 68.72 टक्के ग्रामीण भागात तर 133664 कुटुंबे म्हणजे 31.28 टक्के नागरी भागात आहे.

## 2.9 जिल्हा उत्पन्न अंदाज

जिल्हास्तरावरील उत्पन्नाचे अचूक अंदाज करण्यासाठी 'प्रदेशाला संचयित होणारे उत्पन्न' हे संकल्पना वापरणे योग्य असले तरी, जिल्हास्तरावरील आर्थिक उलाढालीचा परिणाम जिल्हयापुरताच मर्यादित राहत नसल्याने संबंधीत जिल्हयाला बाहेरून प्राप्त होणारे व संबंधीत जिल्हयातून बाहेर जाण-या उत्पन्नाचे मोजमाप करणे शक्य नसल्याने, सादर पध्दतीचा वापर करता येत नाही. त्यामुळे 'उत्पन्न स्रोत पध्दती' (income originating approach) या संकल्पनेचा अवलंब करून जिल्हा स्तरावरील उत्पन्नाचे अंदाज तयार करण्यात आलेले आहेत.

जिल्हा उत्पन्नाचे अंदाज तयार करण्याकरिता लागणारी मुलभूत माहिती अजूनही समाधानकारकरित्या उपलब्ध नाही. प्राथमिक क्षेत्राकरिता बहुतांश आकडेवारी उपलब्ध आहे. मात्र इतर क्षेत्राकरिता आकडेवारी अतिशय अल्पशा प्रमाणात उपलब्ध आहे. ज्या क्षेत्राकरिता जिल्हास्तरावरील आकडेवारी उपलब्ध नाही, त्या क्षेत्राकरिता जिल्हावार अनुरूप असे निदेशांक वापरून त्या आधारे राज्यस्तरावरील उत्पन्नाची जिल्हयामध्ये विभागणी करण्यात आलेली आहे.

आकडेवारीच्या उपलब्धतेचा अभाव, अनुरूप निदेशांकाचा वापर तसेच पध्दतीमधील अंगभूत उणिवा या सर्वांमुळे जिल्हा उत्पन्नाचे अचूक अंदाज बांधण्यामध्ये मर्यादा येत असल्याने, हे अंदाज जोबळमानाने जिल्हयातील उत्पन्नाची पातळी आजमाविण्याकरिता वापरायचे. या प्रकाशनात प्रकाशित केलेले जिल्हा उत्पन्नाचे अंदाज वापरताना वरील मर्यादा लक्षात घ्याव्यात.



2.9 (अ) क्षेत्रवार जिल्हा उत्पन्न व दरडोई उत्पन्न चालू किमतीनुसार सन 2004-2005(अस्थाई) मध्ये स्थूल एकूण जिल्हा उत्पन्न रु.681951.03 लाख होते तर निव्वळ एकूण जिल्हा उत्पन्न रु. 622201.92 लाख होते. तसेच स्थूल दरडोई जिल्हा उत्पन्न रु. 25211 होते. तर निव्वळ दरडोई जिल्हा उत्पन्न रु.2300 होते.

2.9 ( ब ) क्षेत्रवार जिल्हा उत्पन्न - स्थिर ( 1993-94 ) किमतीनुसार सन 2004-2005 (अस्थाई) मध्ये स्थूल एकूण जिल्हा उत्पन्न रु. 357598.12 लाख होते तर निव्वळ एकूण जिल्हा उत्पन्न रु. 324726.92 लाख होते. तसेच स्थूल दरडोई जिल्हा उत्पन्न रु. 13220 होते. तर निव्वळ दरडोई जिल्हा उत्पन्न रु.12005 होते.

### 3) वन

#### 3.1 वनोत्पादन

धारणी या तालुक्यात उत्तम प्रकारचे इमारती सागवान तर चिखलदरा तालुक्यात बांबु आणि मोशी व वरुड तालुक्यात धावडा, सालई, तेंदु इत्यादि जातीची झाडे आहेत. या जिल्ह्यातील जंगलात येन,कहम ,कडस , मोह, बेहडा इत्यादि यनस्पतीचे उत्पादन होते. तसेच या जंगलामध्ये रोशा,गोडेल, पुसुल इत्यादी जातीचे प्रमुख गवत उगवते. वन उत्पादना पासून 2005-2006 या वर्षात 15611 हजार रु.उत्पादन मिळाले. उत्पादनात इमारती लाकडा पासून 3526 हजार रु.उत्पादन मिळाले.

### 4) जमीनीचा वापर

2000 - 2001(अस्थाई) वर्षात जिल्ह्याचे एकूण भौगोलिक क्षेत्र 1250 हजार हेक्टर असून त्यापैकी 65.22 टक्के क्षेत्र लागवडीखाली होते. 2000-2001 या वर्षामध्ये लागवडी खालील 783 हजार हेक्टर क्षेत्रापैकी 672 हजार हेक्टर क्षेत्र निव्वळ पिकाखाली होते हे निव्वळ पिकाखाली क्षेत्र एकूण क्षेत्राच्या 53.77 इतके आहे. तर लागवडीलायक क्षेत्राच्या 81.18 टक्के आहे.

#### 4.1 वहिती खालील जमीनीचे धारण व त्याचे क्षेत्र यानुसार वर्गीकरण

वहितीखालील जमीनधारकांचे गटाप्रमाणे भुधारकांची व क्षेत्रांची टक्केवारी 1985-86 व 1990-91 या कृषी गणनेप्रमाणे खालील तक्त्यात दर्शविली आहेत.

अ.क्र.	धारण गट क्षेत्र ( हेक्टर )	भुधारक टक्केवारी		क्षेत्र टक्केवारी	
		1985-86	1990-91	1985-86	1990-91
1	2	3	4	5	6
1	2 पर्यंत	74.44	59.39	24.6	27.63
2	2 ते 5	29.33	29.3	33.46	35.87
3	5 ते 10	10.41	14.75	26.11	24.66
4	10 ते 20	2.74	2.06	13.06	0.1
5	20 व वरील	0.28	0.14	2.76	1.33

1990 - 91 मध्ये एकूण खात्यापैकी 89.65 टक्के वैयक्तिक असून क्षेत्र 87.80 होते. संगुक्त खाती 9.65 टक्के असून त्याचे क्षेत्र 10.95 होते. संस्था खाती 0.70 टक्के असून क्षेत्र 1.25 टक्के होते. 1985-86 च्या तुलनेत 1990-91 मध्ये खात्यांच्या संख्येमध्ये जाढ जाल्याचे आढळते तसेच त्याचे क्षेत्रात सुध्दा वाढ आढळते. वैयक्तिक धारण खाते व क्षेत्रफळ 1985-86 च्या तुलनेत कमी आढळते.

## 4.2 पाक पध्दती

2000 - 2001(अस्थाई) या वर्षात जिल्ह्यातील एकूण पिकाखालील 782933 हेक्टर क्षेत्रापैकी अन्नधान्य पिकाखालील 253030 हेक्टर म्हणजेच 33.60 टक्के क्षेत्र आहे. एकूण अन्नधान्य पिकाखालील सर्वात जास्त क्षेत्र ज्वारी पिकाखालील 90442 हेक्टर म्हणजे 36.67 टक्के आहे. या खालोखाल तुर पिकाखाली 38164 हेक्टर म्हणजेच 14.51 टक्के आहे. तुळनात्मक दृष्ट्या एकूण पिकाखालील क्षेत्रापैकी रोख पिकांसाठी 254196 हेक्टर म्हणजे 32.47 टक्के आहे.

## 4.3 मुख्य पिकांचे दर हेक्टरी उत्पादन

या जिल्ह्यातील तांदुळ, गहू, ज्वारी, बाजरी, हरबरा, तूर व मूंग महत्त्वाचे अन्नधान्य पिके आहेत. वरील अन्नपिकांची 2005 ते 2006 या वर्षात दर हेक्टरी उत्पादन अनुक्रमे 439, 1368, 1315 492, 974, 851 व 204 कि.ग्रॅम इतके होते.

## 4.5 फळे व भाजीपाला

या जिल्ह्यामध्ये 2000-01 (अस्थाई) वर्षात फळे व भाजीपाला या पिकाखालील क्षेत्र एकूण पिकाखालील क्षेत्राच्या अनुक्रमे 4.55 व 0.64 टक्के होते. 2000-01 वर्षामधील एकूण फळे पिकाखालील 35640 हेक्टर क्षेत्रापैकी संत्रा या पिकाखालील 80.40 टक्के क्षेत्र होते. संत्रा पिकाकरिता वरुड, मोर्शी, अचलपूर तर केळी पिकाकरिता अंजनगाव सुली ही तालुके प्रसिध्द आहे

## 4.6 रासायनिक खताचे वाटप

अमरावती जिल्ह्यात 2005 ते 2006 मध्ये एकूण 104746 मॅ टन रासायनिक खतांचे वाटप करण्यात आले एकूण वाटप केलेल्या खतापैकी नियंत्रित संस्थाकडून 40 टक्के तर खाजगी संस्थाकडून 60 टक्के वाटप करण्यात आले आहे.

## 4.7 शेतमाल साठवणुकीच्या व नियंत्रित बाजारपेठांच्या सोयी

अमरावती जिल्ह्यात एकूण 12 कृषी बाजार समित्या कार्यरत असून त्या सर्व ठिकाणी शेतक-यांनी आणलेल्या विक्रियांग्य मालाच्या साठवणुकीची सोय तसेच इतर सोयी उपलब्ध आहेत. 2004 ते 2005 साली गहू 32494 टन, ज्वारी 15053 टन, तिळ 210 टन, भुईमूंग 5934 टन, तूर 56054 टन, हरबरा 38465 टन, बाजरी 141 टन, उडीद 1137 टन, मूंग 9063 टन, सोयाबीन 43886 टन इत्यादी कृषी उत्पन्न बाजार समित्यांमार्फत विक्री करण्यात आली.

## 4.8 जमीन सुधारणा

कृषी विभागामार्फत जमिनीच्या विकासाची कामे केली जातात. ग्रामपंचे बांध मालणे व उतारावर समतल करणे इत्यादी उपायांद्वारे जमिनीचा विकास करण्यात येतो. याव्यतिरिक्त विशेष धटक योजनेअंतर्गत देखील अनुसुचित जातीच्या शेतक-यांना जमीन सुधारण्या करिता अर्थसहाय्य देण्यात येते.

## 5) जलसिंचन

### 5.1 जलसिंचनाची साधने

जिल्हयाचा कृषीवैषयक उत्कर्ष करण्यासाठी व सर्व साधारण आर्थिक सुस्थितीसाठी जिल्हयामध्ये सिंचन क्षमता वाढविणे ही एक महत्वाची बाब आहे. जिल्हयामध्ये विहिरी लघु व मध्यम पाटबंधारे उपसा सिंचन योजना तसेच गरीब नाल्यापर पाट बसपून सिंचन केल्या जाते. जिल्हयात 1999-2000 च्या स्थाई आकडेवारीनुसार 966769 हेक्टर पिकाखातील क्षेत्र होते. त्यापैकी फक्त 9.69 टक्के क्षेत्र निव्वळ ओलीताखालील होते. 2000 -2001 यावधी सिंचन विहिरींची एकूण संख्या 54988 होती.

### 5.2 निरनिराळ्या पिकाखातील ओलीताचे क्षेत्र

1999-2000 च्या स्थाई आकडेवारीनुसार ओलीताचे क्षेत्र 93728 हेक्टर होते त्यापैकी सवात जास्त 31789 हेक्टर क्षेत्र वरुड तालुक्यात होते

### 5.3 सिंचन प्रकल्प

जिल्हयामध्ये उर्ध्व वर्षा हा मोठा प्रकल्प असून शहानूर हा मध्यम प्रकल्प आहे. मालखेड व शेकंदरी हे लघु प्रकल्प आहेत सदर प्रकल्पांचे कामे पूर्ण झाली असून याशिवाय चेद्रभागा व पूर्णा नदी प्रकल्प या मध्यम प्रकल्पाचे काम प्रगतीपथापर आहे.

## 6) पशुसंवर्धन

### 6.1 पशुधन

जिल्हयात 1997 च्या पशुगणनेप्रमाणे पशुधनाची संख्या 1065870 आहे. 1992 च्या पशुगणनेनुसार ही संख्या 1091702 होती. तुलनात्मक विचार करता 1997 च्या पशुधनाच्या संख्येत 1.04 टक्कांनी घट झाल्याचे दिसून येते 1997 च्या पशुगणनेप्रमाणे गाई व बैल 54.42 टक्के, म्हशी व रेंडे 11.80 टक्के, मेंढया व बक-या 31.74 टक्के व इतर पशुधन 2.24 टक्के आहे. जिल्हयाच्या एकूण भौगोलिक क्षेत्रफळाचा विचार करता (12212 चौ.कि.मी.) दर चौक मी. मध्ये 1997 च्या पशुगणनेनुसार असलेली पशुगणनेची घनता 88.92 टक्के आहे. कुक्कुट संख्येमध्ये 1992 च्या तुलनेत 1997 च्या गणनेत वाढ झाली असून ती 1.05 टक्के आहे.

### 6.2 पशुवैद्यकीय सेवा

6.2 जिल्हयात पशुधनाच्या उपचारासाठी 7 पशुवैद्यकीय सर्व् चिकीत्सालया 100 पशुवैद्यकीय दवाखाने व 59 पशुवैद्यकीय प्रथमोचार केंद्रे आहेत.

## 7) मत्स्यव्यवसाय

### 7.1 मत्स्योत्पादन

जिल्हयामध्ये सन 2005-2006 मध्ये तलाव/घरणाखाली 10360 हेक्टर क्षेत्र मत्स्योत्पादनासाठी अनुकुल आहे. याशिवाय 963 कि.मी. लांबीचे नदीचे पात्र देखील तत्सम व्यपसावासाठी अनुकुल आहे 2005-2006 मध्ये 4293 मे. टन भुजल मत्स्योत्पादन करण्यात आले. तसेच मांडवा, तहसिल धारणी व बासलापूर, तहसिल चांदुर रेल्ले येथे मत्स्यबिज उत्पादन केंद्र स्थापन्यात आले असून त्यातून तलावात साठविण्यासाठी मत्स्यबिज पुरविण्यात येते.

## 8) विद्युत

### 8.1 विद्युतीकरण

जिल्हयामध्ये एकूण 1996 गावे व 11 शहरे आहेत. त्यापैकी 31 मार्च 2006 पर्यंत 1996 गावांचे व 11 शहरांचे विद्युतीकरणाने काम पूर्ण करण्यांत आलेले आहे.

### 8.2 विद्युत वापर

2005-2006 मध्ये 616920 हजार कि.वॅट तास विद्युत वापर करण्यांत आली. त्यापैकी 13.09 टक्के औद्योगिक उत्पादनासाठी, 2.70 टक्के सार्वजनिक दिवाबत्ती 54.03 टक्के इतर कामासाठी तर शेतती व्वादेसागाकरिता 30.18 टक्के विजेचा वापर करण्यांत आला.

## 9) खाणकाम व उद्योग

### 9.1 खनिज उत्पादन

अमरावती जिल्हयामध्ये प्रमुख खनिजे आढळून येत नाहीत. कवेलू व विटा यांच्या गाळाची माती, मुरुम, गिट्टी अशा गांधी खनिज उत्पादनापासून अत्यल्प प्रमाणात महसूल प्राप्त होतो.

### 9.2 उद्योग आणि कामगार

2004 मध्ये जिल्हयात नोंदणीकृत कारखान्यांची संख्या 382 होती. त्यापैकी 305 कारखाने चालू होतीत तर उर्वरित 77 कारखाने (20 टक्के) बंद होते. चालू असलेल्या कारखान्यात 6522 कामगारांना रोजगार उपलब्ध करून देण्यात आला.

### 9.3 औद्योगिक विकास

जिल्हयामध्ये उद्योगाचे विकासाकरिता महाराष्ट्र औद्योगिक विकास महामंडळामार्फत अमरावती पासून 5 किलोमीटर अंतरावर औद्योगिक वसाहत स्थापन करण्यात आलेली आहे. याशिवाय 16.50 हेक्टर जमिनीवर सातुर्णा येथे सहकारी औद्योगिक वसाहत स्थापन करण्यांत आली आहे. वसाहतीत उपलब्ध भूखंडांपैकी 147 भूखंड निरनिराळे उद्योग स्थापण्याकरिता देण्यात आले आहेत. औद्योगिक वसाहतीत सिमेंट, प्लॅसटिक, मशिनरी यादी महत्त्वाचे उद्योग कारगेरत आहेत.

## 10) वाहतूक व दळणवळण

### 10.1 लोहमार्ग

अमरावती शहर बडनेरा मार्ग मुंबई व हावडा (कलकत्ता) या प्रमुख शहरांना रेल्वे मार्गाने जोडले आहे. जिल्हयातील अमरावती, अचलपूर, चांदूर रेल्वे, दर्धापूर, अंजनगांव व धामणगांव रेल्वे ही शहरे रेल्वे मार्गानी जोडलेली आहे. तसेच धारणी तहसिलमधील धुळघाट स्टेशन मिटरगेज लोहमार्गावर आहे. तसेच अमरावती ते नरखेड लोहमार्गाचे काम सुरु असून बडनेरा ते चांदूरबाजार पर्यंत काम पूर्ण झाले आहे या लोहमार्गामुळे मोर्शी, वरुड पारिसरातील संजा उत्तर भारतातील बाजार पेठेत पोहोचविण्याची सोय होईल. तसेच उत्तर भारत व दिल्ली कडे जाण्याकरिता जवळचा मार्ग होईल.

## 10.2 रस्त्यांची लांबी

अमरावती जिल्ह्यामध्ये मार्च 2006 पर्यंत राज्य व जिल्हा परिषद मालकीचे 7887.96 कि.मी., नगरपरिषद मालकीचे 1449 कि.मी. लांबीचे रस्ते उपलब्ध होते. प्रकारानुसार रस्त्यांचे वर्गीकरण केल्याने राष्ट्रीय महामार्ग, प्रमुख राज्य महामार्ग, राज्य महामार्ग, प्रमुख जिल्हा रस्ते इतर जिल्हा रस्ते, ग्रामीण रस्ते व इतर रस्ते असून त्यांची लांबी अनुक्रमे 76.4, 294.2, 1332.05, 1503.80, 1015.20, 2359.80 व 2755.51 कि.मी. आहे.

## 10.3 नोंदणी करण्यात आलेली वाहने

जिल्ह्यामध्ये निरनिराळ्या प्रकारची नोंदणी झालेल्या मोटार वाहनांची संख्या 31 मार्च 2006 अखेर 232658 आहे. त्यात दुचाकी वाहने 80.88 टक्के, मोटरी व स्टेशन वॅगन्स 3.89 टक्के, तर 15.23 टक्के इतर वाहने आहेत. जिल्ह्यात विखलदरा सारखे पर्यटन स्थळ असून देखील टॅक्सींची संख्या 843 म्हणजे विशेष नाही.

## 10.4 टपाल व तार कार्यालये

जिल्ह्यात मार्च 2006 अखेर 456 टपाल कार्यालये कार्यरत आहेत. दर लाख लोकसंख्येमागे 18 टपाल कार्यालये होती. जिल्ह्यामध्ये मार्च 2006 अखेर व्यक्तीक दुरध्वनीची संख्या 93103 ऐपटी होती.

## 11) रोजगार व कामगार

### 11.1 रोजगार

जिल्ह्यामध्ये वर्ष 2006 अखेर निरनिराळ्या उद्योगामधील एकूण कामगार 62337 असून त्यात 16996 खाजगी, 25100 निमशासकीय आहेत. एक लाख लोकसंख्येमागे कामगारांचे प्रमाण 2390 ऐपटी आहे.

## 12) सहकार

### 12.1 सहकारी संस्था

अमरावती जिल्ह्यामध्ये 2004-2005 या वर्षात 2667 या सर्व प्रकारच्या सहकारी संस्था होत्या. तर 2003-2004 मध्ये 2569 एवढ्या होत्या. 2667 संस्थापैकी 2004-2005 या वर्षी कृषी पत संस्था 680 होत्या. 1990-91 मध्ये आदिवासी करिता सहकारी संस्था (लॅंग्ज संस्था) चा विस्तार करण्यात आला असून पुढील 12 संस्थांचे 33 संस्थांमध्ये विभाजन करण्यात आले आहे.

2004-2005 या वर्षी बिगर कृषी पत संस्था 383 आहे तर 2003-2004 मध्ये त्यांची संख्या 377 ऐपटी होती. 2003-2004 च्या मानाने या वर्षी संस्थांची वाढ झालेली आहे.

2004-2005 ला उत्पादक संस्था 542 आहे तर त्यांची संख्या 2003-2004 या वर्षात 556 ऐपटी होती.

2004-2005 या वर्षात सामाजिक संस्था 1032 होत्या तर त्यांची संख्या 2003-2004 या वर्षात 939 ऐपटी होती. 2003-2004 च्या मानाने या वर्षी संस्थेमध्ये वाढ झालेली आहे.

प्राथमिक कृषी सहकारी संस्थेमार्फत सन 2004-2005 या वर्षात 1589 लाख रुपये कर्जाचे वाटप करण्यात आलेले आहे.

### 13) अधिकांश

अमरावती जिल्ह्यामध्ये संवर्गीकृत अधिकांशांच्या शाखांची संख्या सन 2005-2006 मध्ये 141 होती. दर लाख लोकसंख्येमागे सहा अधिकांश शाखा कार्यरत असल्याचे दिसले तसेच जिल्ह्यात गावे व शहरे मिळून एकूण 87 तिकानी बँकांची कार्यालये आहेत.

### 14) बाजार भाव

#### 14.1 घाऊक बाजार भाव

महत्वाच्या घान्यामध्ये गव्हाचे 2005-2006 वर्षामधील सरासरी घाऊक बाजार भाव दर क्विंटल मागे 793 रुपये, 2004-2005 मध्ये 732 रुपये, 2003-04 मध्ये 734 रुपये होते. तर ज्वारीचा सरासरी घाऊक बाजार भाव दर क्विंटल मागे 2005-2006 मध्ये 537, 2004-2005 मध्ये 461, 2003-04 मध्ये 459 रुपये होते. या जिल्ह्यातील सर्व साधारण शहरी लोकांचे मुख्य खाद्य गहू व ग्रामीण भागातील लोकांचे मुख्य खाद्य ज्वारी आहे.

जिल्हा घान्यामध्ये 2005-2006 वर्षी तुर या पिकाचे दर क्विंटल चे भाव 1752 रुपये होते, या जिल्ह्यामध्ये तंतूच्या पिकाचे कापूस हे महत्वाचे पिक आहे. 2005-2006 मध्ये तेलबियांचे बाबतीत शुद्धमूगाचे घाऊक भाव क्विंटल मागे 1654 रुपये होते. सुर्गमूगाचे भाव क्विंटल मागे रुपये 1475 होते. तर सोयाबीनचे क्विंटल मागे रुपये 1135 असे होते.

#### 14.2 किरकोळ बाजार भाव

2005 मध्ये काही महत्वाच्या वस्तूचे सरासरी किरकोळ बाजार भाव दर किलो मागे तांदूळ (मध्यम) 13.75 रुपये, गहू (मध्यम) 9.23 रु. हायब्रिड ज्वारी 6.29 रु., बाजरी 8.54 रु. हरभरा डाळ 23.29 रु., मुंग डाळ 27.25 रु. तुरडाळ 26.13 रु., सुईमूगाचे तेल 55.67 रु., साखर 19.54 रु., बोकडाचे मांस 120 रु., बटाटे 8.08 रु. कांदे 8.75 रु. असे होते.

#### 14.3 ग्राहक किंमतीचा निर्देशांक

या जिल्ह्यात ग्राहक किंमतीचा निर्देशांक काढण्याकरिता शासनातर्फे कोणतेही केंद्र स्थापनात आलेले नाही. त्यामुळे अकोला केंद्रातील ग्राहक किंमतीच्या निर्देशांकानुसार पायाभूत वर्ष 1982-100 घेऊन 2005-2006 च्या काळापुरता सर्व साधारण निर्देशांक 533 असल्याचे आढळते.

### 15) शैक्षणिक सुविधा

15.1 जिल्ह्यामध्ये 2002-2003 या वर्षात प्राथमिक शाळांची संख्या 1901, माध्यमिक शाळांची संख्या 390, उच्च माध्यमिक शाळांची संख्या 166, व सामान्य शिक्षण महाविद्यालयांची संख्या 37 होती.

15.2 सन 2002-2003 मध्ये सर्व प्रकारच्या संस्थांतील विद्यार्थ्यांची संख्या 627935 होती. त्यापैकी प्राथमिक शाळांमध्ये (1 ते 4) 314444 (50.08 टक्के) माध्यमिक शाळांमध्ये (5 ते 10) 128195 (20.41 टक्के) उच्च माध्यमिक शाळांमध्ये (11 व 12 वर्ग) 137810 (21.95 टक्के) व महाविद्यालयीन विद्यार्थ्यांची संख्या 18196 (2.90 टक्के) होती.

15.3 जिल्ह्यामध्ये तांत्रिक व व्यावसायिक शिक्षणाच्या दृष्टीने वैद्यकीय महाविद्यालय-1, तंत्रनिकेतन विद्यालय-6, औद्योगिक प्रशिक्षण संस्था-17, अध्यापक विद्यालय-10, शिक्षण व शारीरिक शिक्षण विषयक महाविद्यालय-9, पिथी महाविद्यालय-1, आयुर्वेदिक महाविद्यालय-2, अभियांत्रिकी महाविद्यालय-5, होमिओपॅथिक महाविद्यालय-2, चित्रकला महाविद्यालय -1, कृषि महाविद्यालय-1 कार्यरत आहेत. तसेच अमरावती येथे अमरावती विद्यापीठ 1983 पासून कार्यरत आहे.

## 16) सावजनिक आरोग्य सेवा

### 16.1 आरोग्य सेवा

जिल्ह्यामध्ये सावजनिक आरोग्याच्या दृष्टीने वैद्यकीय सेवा ही शासनातर्फे, जिल्हा पारिषद, नगर परिषदेतर्फे उपलब्ध करून दिली आहे. अमरावती जिल्ह्यामध्ये 2005-2006 मध्ये एकूण 37 रुग्णालये, 109 दवाखाने, 64 प्राथमिक आरोग्य केंद्रे व 330 प्राथमिक आरोग्य उपकेंद्रे कार्यरत होती.

### 16.2 कुटूंब कल्याण कार्यक्रम

लोकसंख्येला आळा घालण्याचे दृष्टीने कुटूंब नियोजनचा कार्यक्रम राबविला जातो. जिल्ह्यामध्ये 31-3-2006 रोजी एकूण 74 कुटूंब नियोजन केंद्रे कार्यान्वीत होती. 2005-2006 मध्ये निर्विजीकरण केलेल्यांची संख्या 17426 होती. यात 2099 पुरुष शस्त्रक्रिया व 15327 स्त्रियांपरील शस्त्रक्रिया समाविष्ट आहेत. हा कार्यक्रम लोकसंख्येला आळा घालण्याचे दृष्टीने महत्वाचे आहे.

### 16.3 जन्म मृत्यू चे प्रमाण

सन 2003 मध्ये अमरावती जिल्ह्यात 50774 जन्म व 17064 मृत्यू नोंदविल्या गेले.

## 17) कमजोर घटकांचे कल्याण

### 17.1 कमजोर घटकांचे कल्याण

निरनिराळ्या योजनाद्वारे शासन कमजोराच्या कल्याण करीता कार्यक्रम राबविते. उदा. ग्रामीण क्षेत्र, भूमिहीन मजूरांना घर बांधण्यासाठी जागा देणे, झेपड्या बांधणे, शेतीच्या पिकासा करीता विहीरी बांधण्यासाठी व पंप बराविण्यासाठी करीता कर्ज रुपाने पैसा उपलब्ध करून देणे अनुदान देणे. मागासवर्गीय विद्यार्थ्यांना शिक्षण व परीक्षा शुल्क देणे व भाष्यामिक शाळेत शिकणाऱ्या विद्यार्थ्यांना (मागासवर्गीय) शिष्यवृत्ती देणे आर्थिक दृष्ट्या मागासवर्गीय विद्यार्थ्यांना माध्यमिक परीक्षांतर स्तरावर गुणपत्ता शिष्यवृत्ती देणे यापैकी काही योजना आहेत.

### 17.2 विशेष घटक योजना

माननीय पंतप्रधानांच्या वीस सुवर्ण कार्यक्रमोत्तर्गत बाब 7 मध्ये विशेष घटक योजना समाविष्ट करण्यात आली असून महाराष्ट्राच्या दिनांक 28-6-1982 च्या नियमान्वये ही योजना सुरु करण्यात आली आहे. ज्या कुटूंबाचे वार्षिक उत्पन्न कमी असेल अशाच कुटूंबांना ही योजना लागू आहे. अशा कुटूंबांना जमिन सुधारणा, सुधारित अबजार, बैलजोडी, निर्विष्टा संच पुरवठा व लघु सिंचन या बाबींवर खर्च करण्याकरिता अनुदान देण्यात येते. विशेष घटक योजनेतर्गत 2005-2006 मध्ये 1602.55 लक्ष रुपये खर्च करण्यात आले.

### 17.3 रोजगार हमी योजना

राज्य सरकार पुरस्कृत रोजगार हमी योजना ही योजना महाराष्ट्रातील ग्रामीण/नागरी लोकांसाठी परवान वरलेली आहे म्हणून केंद्र सरकारने ही योजना राबविण्याचा निर्णय घेतला आहे. या योजनेमुळे लोकांना रोजगार तर मिळालाच परंतु रोजगाराच्या कामामुळे पिकास उपयोगी कामेही झालेली आहे. 2005-2006 या वर्षी 1491.05 लाख रुपये या योजनेवर खर्च झालेला आहे 2005-2006 या वर्षीत 491 कामे चालू होती तसेच या वर्षीत 20.20 लाख मनुष्य दिवस रोजगार निर्मिती झाली

#### 17.4 एकात्मिक ग्रामीण विकास योजना

केंद्र शासनाने वीस कलमी कायकमातील 3 या कलमानुसार जिल्हयातील दारिद्र्य रेषेखालील जीवन जगणा-या कुटूंबांना आर्थिक सहाय्य देवून त्यांचे राहणीमान उंचावण्याकरिता एकात्मिक ग्रामीण विकास योजना राबविण्याचे महाराष्ट्र शासनाने ठरविले आहे. जिल्हयात दारिद्र्य रेषेखालील जीवन जगणा-या कुटूंबांची गणना 2003 या काळात घेण्यात आली. 1991 च्या गणनेनुसार जिल्हयामध्ये एकूण 1.85 लाख कुटूंबे दारिद्र्य रेषेखालील जीवन जगतात. असे निर्देशानास आले. या योजने अंतर्गत दारिद्र्य रेषेखालील कुटूंबांना राष्ट्रीयकृत बँकाकडून कर्ज रुपाने मदत मिळून देवून तसेच त्यांना अनुदान दत्त्यादी देवून त्यांची आर्थिक परिस्थिती सुधारण्यास हातभार लावणे. हाच या कार्यक्रमाचा मुळ उद्देश आहे हा कार्यक्रम राबविण्यासाठी शासनाने जिल्हा पातळीवर ग्रामीण विकास संजणा स्थापन केली आहे.

#### 18) इतर

#### जिल्हा परिषद, महानगरपालिका व ग्रामपंचायत उत्पन्न खर्च

18.1 महानगरपालिका 15 ऑगस्ट 1983 या दिवशी अमरावती महानगरपालिका अस्तित्वात आली. 2005-2006 या वर्षाचे एकूण उत्पन्न 9093 लाख रुपये होते. तर खर्च 7662 लाख रुपये होता.

18.2 जिल्हा परिषद 2005-2006 मध्ये अमरावती जिल्हा परिषदेचे प्रत्यक्ष उत्पन्न 56846 लाख रुपये होते. तर खर्च 50843 लाख ऐवढा आहे.

18.3 नगरपालिका जिल्हयामध्ये एकूण 10 नगरपरिषदा आहे. नगर परिषदांची स्वनिर्मित उत्पन्नाची महत्वाची साधने म्हणजे जकात कर, घर व जमिनी यावरील कर, नगरपालिकेच्या मालमत्तेतून मिळालेला कर व इतर उत्पन्न ही होय. 2005-2006 मध्ये जिल्हयातील एकूण नगरपालिकेचे उत्पन्न 6403 लाख रुपये व, एकूण खर्च 5074 लाख रुपये होता.

18.4 ग्रामपंचायत जिल्हयामध्ये 842 ग्रामपंचायती कार्यरत आहे. जिल्हयातील सर्व ग्रामपंचायतीचा एकजित विचार केल्यास 2005-2006 या वर्षी उत्पन्न 2101 लाख होते. तर खर्च 1308 लाख रुपये झालेला आहे.

#### 18.5 पोलीस

जिल्हयात कायदा व सुव्यवस्था राखण्यासाठी सन 2005-2006 मध्ये एकूण 3399 पोलीस कर्मचारी कार्यरत आहेत जिल्हयात एकूण 37 पोलीस ठाणे, 13 आऊट पोस्ट आहेत.

#### 18.6 प्रेक्षाणीय स्थळे

जिल्हयामध्ये विशखलदरा व कोलखास ही प्रेक्षाणीय स्थळे असून, कोडण्यपुर, रिड्यपुर, नांदगाव खंडेस्वर, मुक्तागिरी, जहांगिरपुर, ऋणमोचन व सालबर्डी इत्यादी धार्मिक व प्रेक्षाणीय स्थळे आहेत.

#### 18.7 वृत्तपत्रे व नियतकालिके

जिल्हयात 2004-2005 या वर्षामध्ये 31 दैनिक, 31 साप्ताहिके, 1 प्राक्षिक, व 2 मासिके प्रकाशित करण्यात येतात.

#### 18.8 करमणुक करापासून उत्पन्न

जिल्हयात 2005-2006 या वर्षामध्ये एकूण 25 कायम स्वरुपी 19 फिरती चित्रपट गुहे सुरु आहेत करमणुक करापासून 2005-2006 या वर्षामध्ये 21224 हजार रुपये वसूल करण्यात आले.

-----000000-----



दृष्टिक्षेपात् अमरावती जिल्हा

व

आलेख

जिल्हा सामाजिक व आर्थिक समालोचन सन 2005-06

दृष्टिक्षेपात अमरावती जिल्हा

अ.क्र.	बाब	परिमाण	जिल्हा	महाराष्ट्र
1	2	3	4	5
<b>एक</b>	<b>प्राकृतिक रचना</b>			
<b>1</b>	<b>भौगोलिक स्थान</b>			
	1.1 उत्तर अक्षांश	अंश	20.32 ते 21.46	16.4-22.1
	1.2 पूर्व रेखांश	अंश	76.37 ते 78.27	72.6-80.9
	1.3 क्षेत्रफळ	000 चौ. कि.मी.	12	308
<b>2</b>	<b>प्रशासकीय रचना</b>			
	2.1 तालुके	संख्या	14	353
	2.2 शहरे	संख्या	11	378 #
	2.3 एकूण गावे	संख्या	2002	43711
	2.4 पैकी निर्जन गावे	संख्या	323	2616
<b>दोन</b>	<b>स्वामिक स्वराज्य संख्या</b>			
<b>1</b>	महानगरपालिका	संख्या	1	22
<b>2</b>	नगरपरिषदा	संख्या	10	222
<b>3</b>	कटकमंडळे	संख्या	-	7
<b>4</b>	पंचायत समित्या	संख्या	14	350
<b>5</b>	ग्रामपंचायती	संख्या	842	27920
<b>तीन</b>	<b>लोकसंख्या (2001)</b>			
<b>1</b>	ग्रामीण	हजार	1707	55778
<b>2</b>	नागरी	हजार	899	41101
<b>3</b>	एकूण	हजार	2607	96879
<b>4</b>	पुरुष	हजार	1345	50401
<b>5</b>	स्त्रिया	हजार	1261	46478
<b>6</b>	स्त्रिया प्रति हजार पुरुष	संख्या	938	922
<b>7</b>	अनुसूचित जातींची लोकसंख्या	हजार	446	988?
	7.1 एकूण लोकसंख्येशी प्रमाण	टक्के	17.1	10.2
<b>8</b>	अनुसूचित जमातींची लोकसंख्या	हजार	356	8577
	8.1 एकूण लोकसंख्येशी प्रमाण	टक्के	13.7	8.85
<b>9</b>	घनता (लोकसंख्या प्रति चौ.कि.मी.)	संख्या	214	315

# गणना शहरासह

जिल्हा सामाजिक व आर्थिक समालोचन सन 2005-06

दृष्टिक्षेपात अमरावती जिल्हा

अ.क्र.	नाव	परिमाण	जिल्हा	महाराष्ट्र
1	2	3	4	5
10	साक्षरतेचे प्रमाण			
	10.1 ग्रामीण	टक्के	79.2	70.4
	10.2 नागरी	टक्के	88.8	85.5
	10.3 एकूण	टक्के	82.50	76.9
	10.4 पुरुष	टक्के	88.90	86.0
	10.5 स्त्रिया	टक्के	75.70	67.0
	10.6 साक्षरतेमध्ये जिल्ह्याचा राज्यात क्रमांक	क्रम संख्या		दुसरा
11	दारिद्र्य रेषेखालील ग्रामीण कुटुंबे (1998)	लाख	1.85	38.00
चार	जिल्हा उत्पन्न अंदाज			
1	चालू किमतीनुसार (1993-94च्या मालिकेप्रमाणे)		(2004-05)	
	1.1 एकूण उत्पन्न (स्थूल)	कोटी रु.	6819	*371878
	1.2 दरडोई उत्पन्न (स्थूल)	रुपये	25211	36423
	1.3 एकूण उत्पन्न (निव्वळ)	कोटी रु.	6222	328451
	1.4 दरडोई उत्पन्न (निव्वळ)	रुपये	23002	32170
2	स्थिर किमतीनुसार (1993-94)			
	2.1 एकूण उत्पन्न (स्थूल)	कोटी रु.	3576	208253
	2.2 दरडोई उत्पन्न (स्थूल)	रुपये	13220	20397
	2.3 एकूण उत्पन्न (निव्वळ)	कोटी रु.	3247	182389
	2.4 दरडोई उत्पन्न (निव्वळ)	रुपये	12005	17864
पाच	कृषि		(00-01)	(03-04अस्थाई)
1	भागांलिक क्षेत्र	हजार हेक्टर	1250	30758
2	जंगलव्याप्त क्षेत्र	हजार हेक्टर	352	5214
3	जंगलव्याप्त क्षेत्राचे भौगोलिक क्षेत्राशी प्रमाण	टक्के	28.20	16.95
4	शेतीला उपलब्ध नसलेली जमीन			
	4.1 बिगर- शेती बापराखालील	हजार हेक्टर	21	1390
	4.2 पडीत आणि लागवाडीलायक नसलेली	हजार हेक्टर	48	1725
	4.3 एकूण (4.1 + 4.2)	हजार हेक्टर	69	3115

\* प्रारंभिक अंदाज

जिल्हा सामाजिक व आर्थिक समालोचन सन 2005-06

दृष्टिक्षेपात अमरावती जिल्हा

अ.क्र.	नाव	परिमाण	जिल्हा	महाराष्ट्र
1	2	3	4	5
5	पडीत जमिनीव्यतिरिक्त लागवड न केलेली इतर जमीन (2000-01)		(03-04अख्याई)	
	5.1 कायम गुरेचरण व इतर	हजार हेक्टर	27	1249
	5.2 झाडे-झुडपिखालील	हजार हेक्टर	12	251
	5.3 लागवडीलायक परंतु पडीत	हजार हेक्टर	10	917
6	पडीत जमीन			
	6.1 चालू पड	हजार हेक्टर	23	1364
	6.2 इतर पड	हजार हेक्टर	77	1216
7	पिकाखालील क्षेत्र			
	7.1 पिकाखालील निव्वळ क्षेत्र	हजार हेक्टर	672	17432
	7.2 दुसोटा क्षेत्र	हजार हेक्टर	111	4758
	7.3 एकूण पिकाखालील क्षेत्र	हजार हेक्टर	783	22190
8	ओलिता खालील क्षेत्र(2003-04)			
	8.1 निव्वळ ओलित क्षेत्र	हजार हेक्टर	55	2944
	8.2 एकूण ओलित क्षेत्र	हजार हेक्टर	68	3636
9				
	9.1 नृणाधान्ये	हजार हेक्टर	123	9217
	9.2 कडधान्ये	हजार हेक्टर	140	3384
	9.3 तेलविया	हजार हेक्टर	66	3028*
	9.4 ऊस	हजार हेक्टर	1	N.A
	9.5 कापूस	हजार हेक्टर	254	2840
10	पर्जन्य (सरासरी)	मि.मी.	875	N.A
11	जमीन वद्विता धारण क्षेत्र (1990-91)			(95-96)
	11.1 क्षेत्र 2 हेक्टरपेक्षा कमी	शंभर हे	173	66925
	11.2 क्षेत्र 2 ते 10 हेक्टर	शंभर हे	113	113083
	11.3 क्षेत्र 10 हेक्टरपेक्षा जास्त	शंभर हे	7	18788
सहा	जलसिंचन पूर्ण झालेले पाटबंधारे प्रकल्प व त्याखालील लाभक्षेत्र (2005-06)			
1	मोठे पाटबंधारे प्रकल्प	संख्या	1	32
	1.1 लाभक्षेत्र(निर्मीत सिंचन क्षमता30-6-05)	हजार हेक्टर	104	2327
2	मध्यम पाटबंधारे प्रकल्प	संख्या	1	178
	2.1 लाभक्षेत्र (निर्मीत सिंचन क्षमता)	हजार हेक्टर	18	692

\* अंदाजीत

जिल्हा सामाजिक व आर्थिक समालोचन सन 2005-06

दृष्टिक्षेपात अमरावती जिल्हा

अ.क्र.	नाम	परिमाण	जिल्हा	महाराष्ट्र
1	2	3	4	5
3	लघु पाटबंधारे प्रकल्प (राज्यक्षेत्र)	संख्या	3	2274
	3.1 लाभक्षेत्र	हजार हेक्टर	6	984
4	सिंचन विहिरीखाली भिजणारे क्षेत्र	हजार हेक्टर	49	597**
सात	पशुसंवर्धन (पशुगणना -1997)		(1997)	(2003 अस्थाई)
1	एकूण पशुधन	हजार	1086	36775
2	गो जातीय	हजार	591	16303
3	महिषवर्गीय	हजार	128	6145
4	मेंढ्या व शेळ्या	हजार	345	13779
5	कांबड्या व बदके	हजार	327	37968
आठ	सहकार क्षेत्र			
1	सहकारी संस्था(2004-05)	संख्या	2667	184390
2	प्राथमिक कृषि सहकारी पंतसंस्था	संख्या	646	21091
	2.1 समासद संख्या	हजार	321	11840
	2.2 दिलेली कर्जे	लाख रु.	158	411497
	2.2 वेणे कर्जे	लाख रु.	108	815126
3	सहकारी दुग्धसंस्था	संख्या	56	26277
नऊ	बीज			
1	विद्युतीकरण झालेली गावे	संख्या	1996	40351***
2	बीज पुरवठा केलेले कृषी पंप संघ	हजार	90	2274
3	बिजेचा व्यापार		(2005-06)	(2004-05)
	3.1 घरगुती	दशलक्ष कि.वॅ.तास	203	12916
	3.2 वाणिज्यिक	दशलक्ष कि.वॅ.तास	35	5420
	3.3 औद्योगिक	दशलक्ष कि.वॅ.तास	81	22515
	3.4 कृषि	दशलक्ष कि.वॅ.तास	186	10733
	3.5 इतर	दशलक्ष कि.वॅ.तास	112	76
	3.6 एकूण (3.1 ते 3.5)	दशलक्ष कि.वॅ.तास	617	51660

\*\*सिंचन स्थितदशकअहवाल05-06 जलसंपदा विभाग

\*\*\*म.रा.वि.म.मुंबई

जिल्हा सामाजिक व आर्थिक समालोचन सन 2005-06

दृष्टिक्षेपात अप्ररावती जिल्हा

अ.क्र.	वाच	परिमाण	जिल्हा	महाराष्ट्र
1	2	3	4	5
<b>वहा परिवहन व दळणवळण</b>				
1	रेल्वे मार्गांची एकूण लांबी	कि.मी.	194.97	5527
2	रस्त्यांनी जोडलेली गावे			
	2.1 बारमाही	संख्या	उ.ना.	38262
	2.2 हंगामी	संख्या	उ.ना.	1515
3	रस्त्यांची लांबी (घृष्टीकृत)		(2005-06)	(2005अखेर)
	3.1 राष्ट्रीय महामार्ग (2005अखेर)	कि.मी.	76.4	4367
	3.2 राज्य महामार्ग	कि.मी.	1626.25	33406
	3.3 प्रमुख जिल्हामार्ग	कि.मी.	1503.8	48824
	3.4 इतर जिल्हामार्ग	कि.मी.	1015.2	44792
	3.5 ग्रामीण रस्त / इतर रस्ते	कि.मी.	5115.31	97913
	3.6 एकूण (3.1 ते 3.5)	कि.मी.	9336.96	229302
<b>अकरा नोंदणीकृत कारखाने व रोजगार</b>				
1	नोंदणीकृत कारखाने (2004-05)	संख्या	382	35349*
2	नोंदणीकृत चालू कारखाने	संख्या	305	29256
	(त्यांतील कामगार)	संख्या	6522	1192619
3	साखर कारखाने	संख्या	3	101
	(साखरेचे उत्पादन)	हजार मे. टन	-	22.33
4	सहकारी रूत गिरण्या	संख्या	5	191
<b>बारा कर्मचारी गणना (1 जुलै 2005/राजी भरलेली पदे)</b>				
1	शासकीय	हजार	21	603
2	जिल्हा परिषदा	हजार	15	444
3	नगर परिषदा	हजार	2	569
4	महानगरपालिका	हजार	2	126

\* महाराष्ट्राची आर्थिक आकडेवारी 2005

जिल्हा सामाजिक व आर्थिक समालोचन सन 2005-06

दृष्टिक्षेपात अमरावती जिल्हा

अ.क्र.	बाब	परिमाण	जिल्हा	महाराष्ट्र
1	2	3	4	5
तेरा	शिक्षण क्षेत्र (2005-06 अंदाजित)			
1	प्राथमिक शिक्षण		(2002-03)	(2005-06)
	1.1 एकूण शाळा	संख्या	1901	63644
	1.2 विद्यार्थी	हजार	314	11806
	1.3 शिक्षक	हजार	9	338
	1.4 प्रति शिक्षक विद्यार्थी	संख्या	36	35
2	माध्यमिक शिक्षण			
	2.1 एकूण शाळा	संख्या	556	19480
	2.2 विद्यार्थी	हजार	266	10893
	2.3 शिक्षक	हजार	8	285
	2.4 प्रति शिक्षक विद्यार्थी	संख्या	35	38
3	उच्च शिक्षण			
	3.1 संस्था	संख्या	37	1654
	3.2 एकूण विद्यार्थी	हजार	18	1094
4	तांत्रिक व व्यवसाय शिक्षण			
	4.1 व्यवसाय पदवी एकूण शिक्षण संस्था	संख्या	5	278
	(प्रवेश क्षमता)	संख्या	1290	52751
	4.2 व्यवसाय पदविका एकूण शिक्षण संस्था	संख्या	6	508
	(प्रवेश क्षमता)	संख्या	1353	61509
	4.3 शासकीय औद्योगिक प्रशिक्षण संस्था	संख्या	14	361
	(प्रवेश क्षमता)	संख्या	2532	66124
	4.4 अशासकीय औद्योगिक प्रशिक्षण संस्था	संख्या	3	202
	(प्रवेश क्षमता)	संख्या	464	25676
चौदा			(2005-06)	(2004-05)
1	रुग्णालये(2004)	संख्या	37	1028
2	दवाखाने	संख्या	109	2058
3	प्राथमिक आरोग्य केंद्रे	संख्या	64	1807
4	प्राथमिक आरोग्य उपकेंद्रे	संख्या	330	N.A
5	प्राथमिक आरोग्य पथके	संख्या	0	177

जिल्हा सामाजिक व आर्थिक समालोचन सन 2005-06

दृष्टिक्षेपात अमरावती जिल्हा

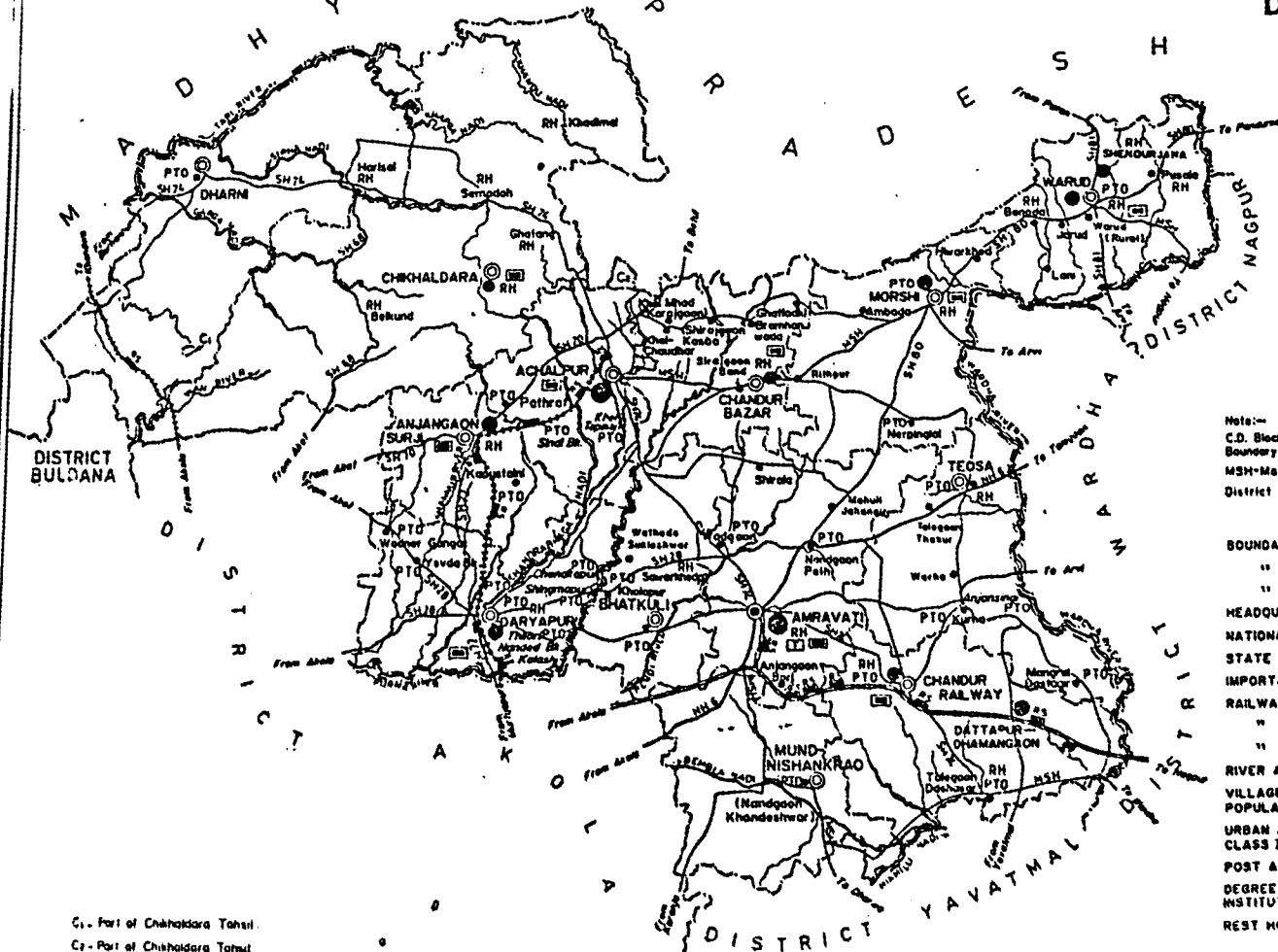
अ.क्र.	नाम	परिमाण	जिल्हा	महाराष्ट्र
1	2	3	4	5
पंधरा	आदिवासी कल्याणकारी योजना			
1	आदिवासी आश्रमशाळा	संख्या	54	1091
	(त्यांतील विद्यार्थी)	संख्या	18432	397034
सोळा	मागासवर्गीयांसाठी कल्याणकारी योजना			
2	मागासवर्गीयांसाठी वसतिगृहे	संख्या	13	271
	(त्यांतील विद्यार्थी)	संख्या	801	22668
सतरा	सार्वजनिक वितरण व्यवस्था			
1	रास्त मावाची दुकाने	संख्या	1854	50083
2	पुरविलेला एकूण साठ			
	2.1 गहू	हजार टन	48	392
	2.2 तांदूळ	हजार टन	19	228
3	शासकीय गोदामे	संख्या	40	1010
	(साठवण क्षमता)	हजार टन	17	587

\*\*\*



# MAHARASHTRA DISTRICT AMRAVATI

Km 0 4 8 12 16 20 24 Km



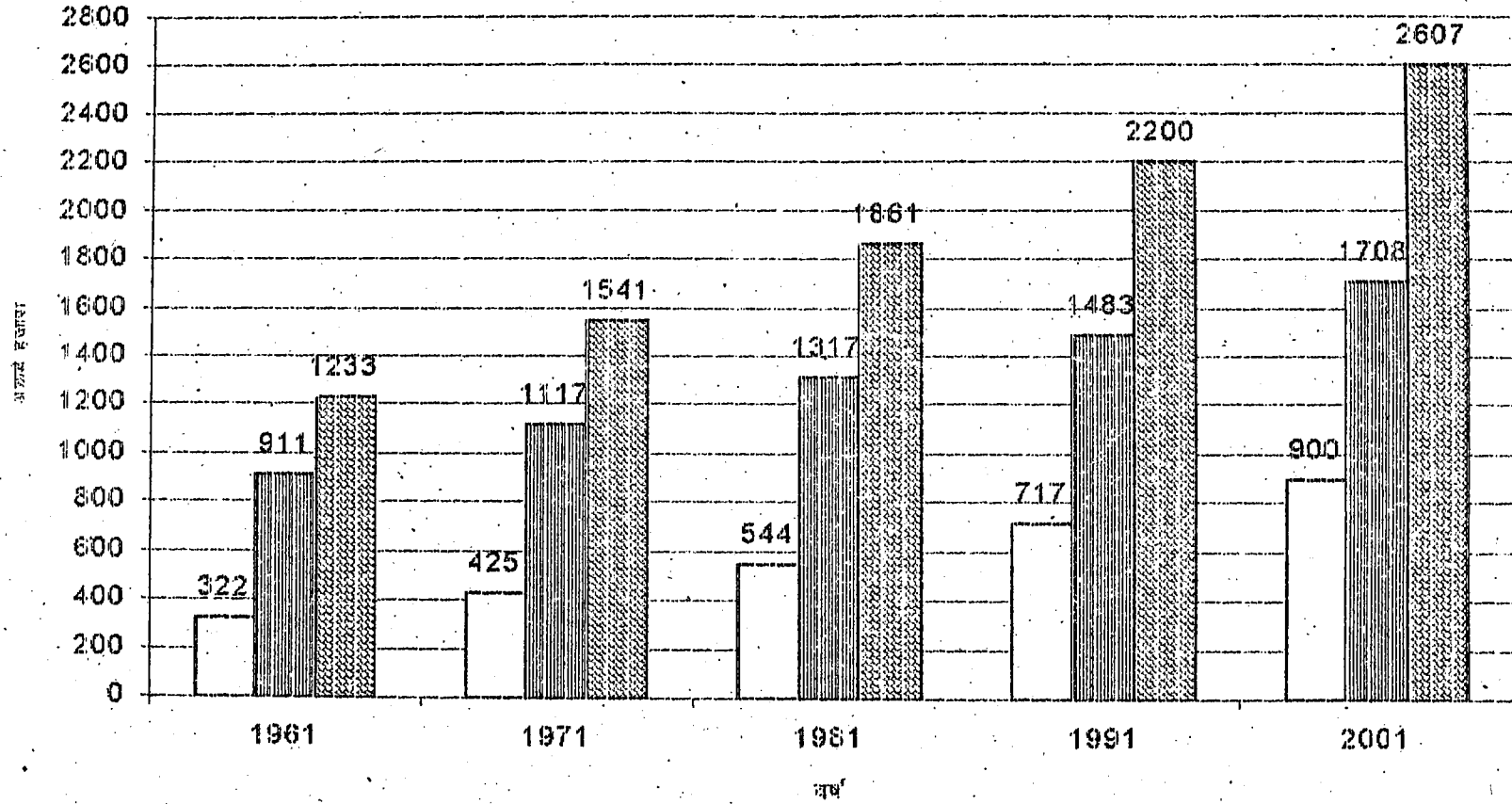
Note:-  
C.D. Block Boundary is Co-terminus with Tahsil Boundary Excepting all Sletutory Towns.  
MSH-Major State Highway.  
District Headquarters is also the Tahsil Headquarters.

BOUNDARY, STATE	-----
" DISTRICT	-----
" TAHSIL	-----
HEADQUARTERS: DISTRICT, TAHSIL	● ●
NATIONAL HIGHWAY	NHS
STATE HIGHWAY	SH
IMPORTANT METALLED ROAD	---
RAILWAY LINE WITH STATION; BROAD GAUGE	—+—
" " " " METRE GAUGE	—+—
" " " " NARROW GAUGE	—+—
RIVER AND STREAM	~~~~~
VILLAGE HAVING 5000 AND ABOVE POPULATION WITH NAME	●
URBAN AREA WITH POPULATION SIZE CLASS I II III IV AND V	● ● ● ● ●
POST AND TELEGRAPH OFFICE	PTO
DEGREE COLLEGE AND TECHNICAL INSTITUTION	□ □
REST HOUSE	RH

C. - Part of Chikhaldara Tahsil.  
C. - Part of Chikhaldara Tahsil

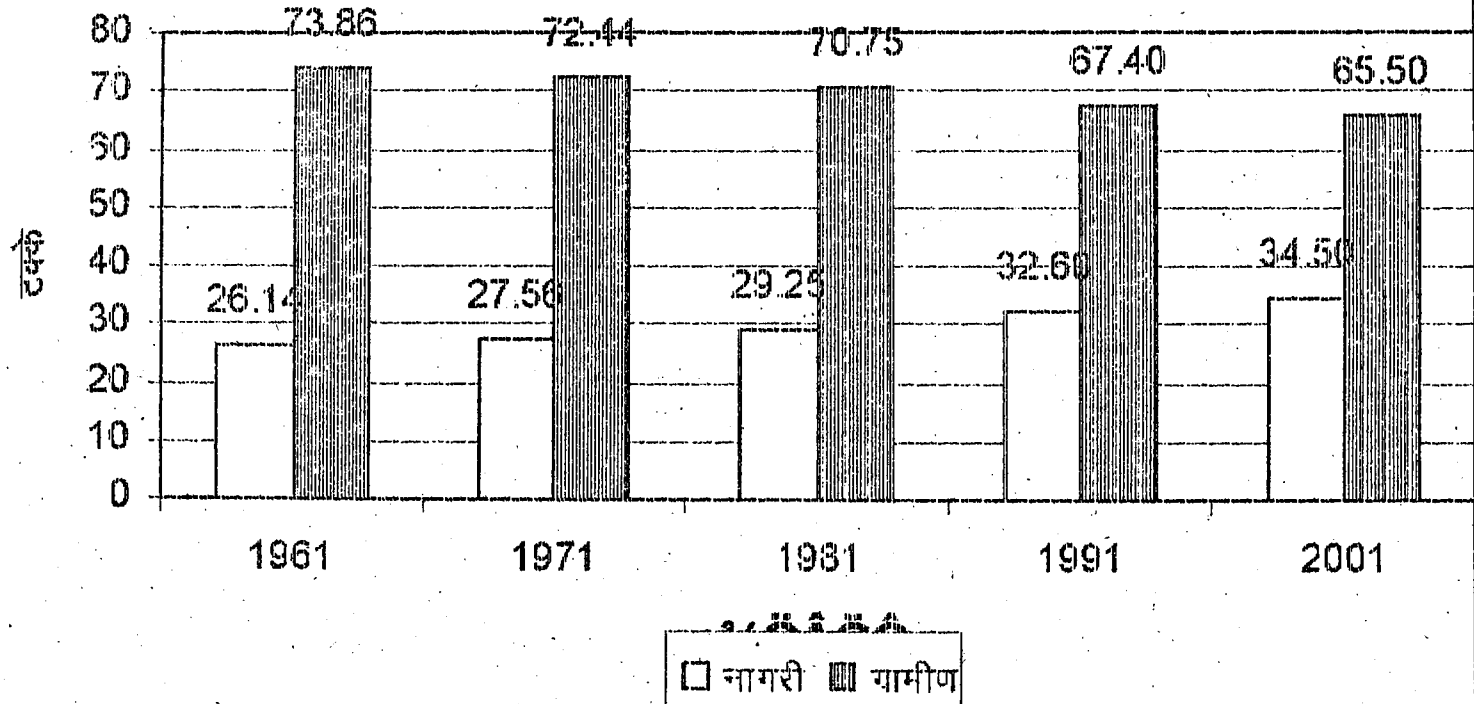
© 1960, Survey of India, with the permission of the Surveyor General of India

आलेखा क्रमांक-1  
जिल्हाची लोकसंख्या  
(जनगणनेनुसार)

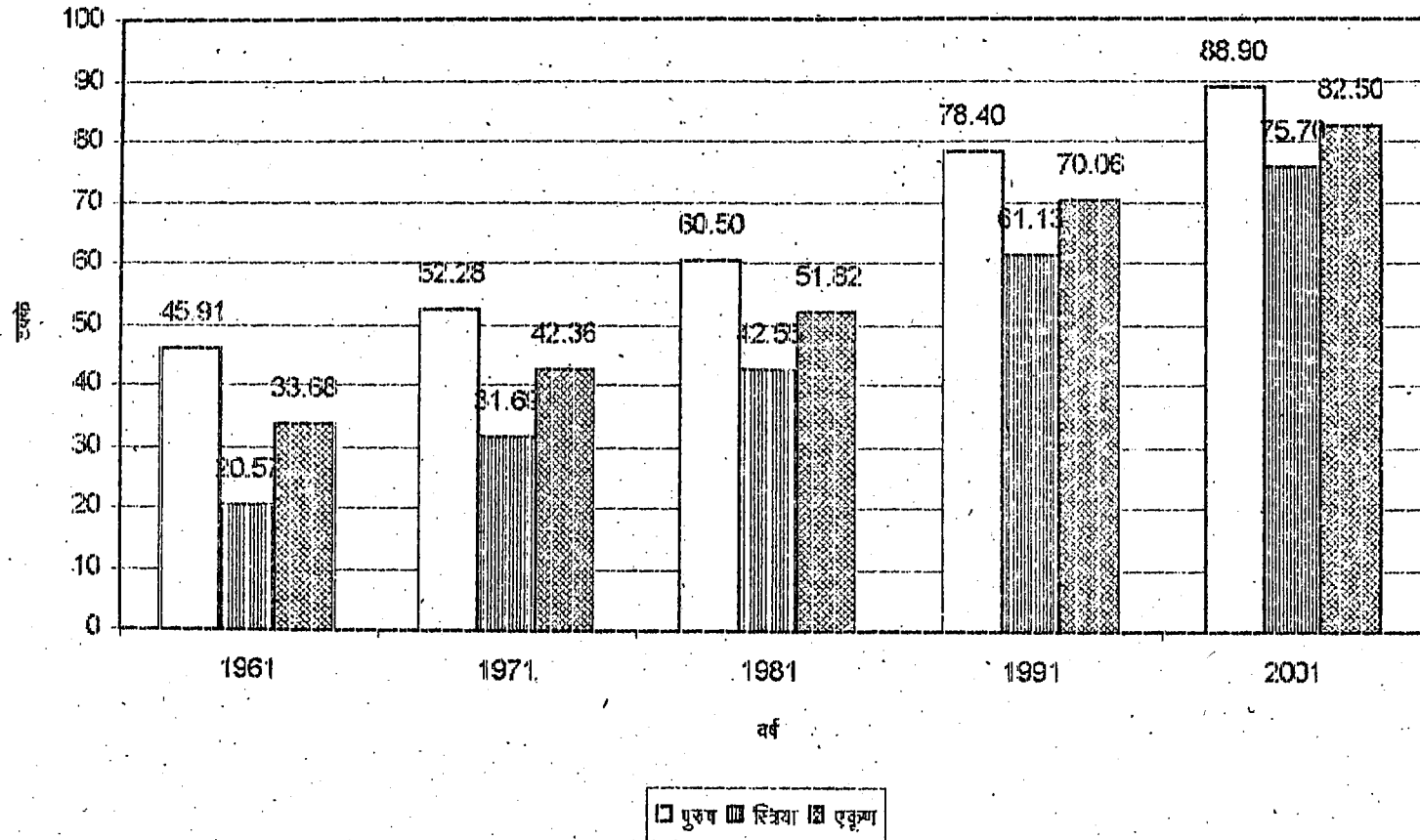


□ नागरी    ▨ ग्रामीण    ▩ एकूण

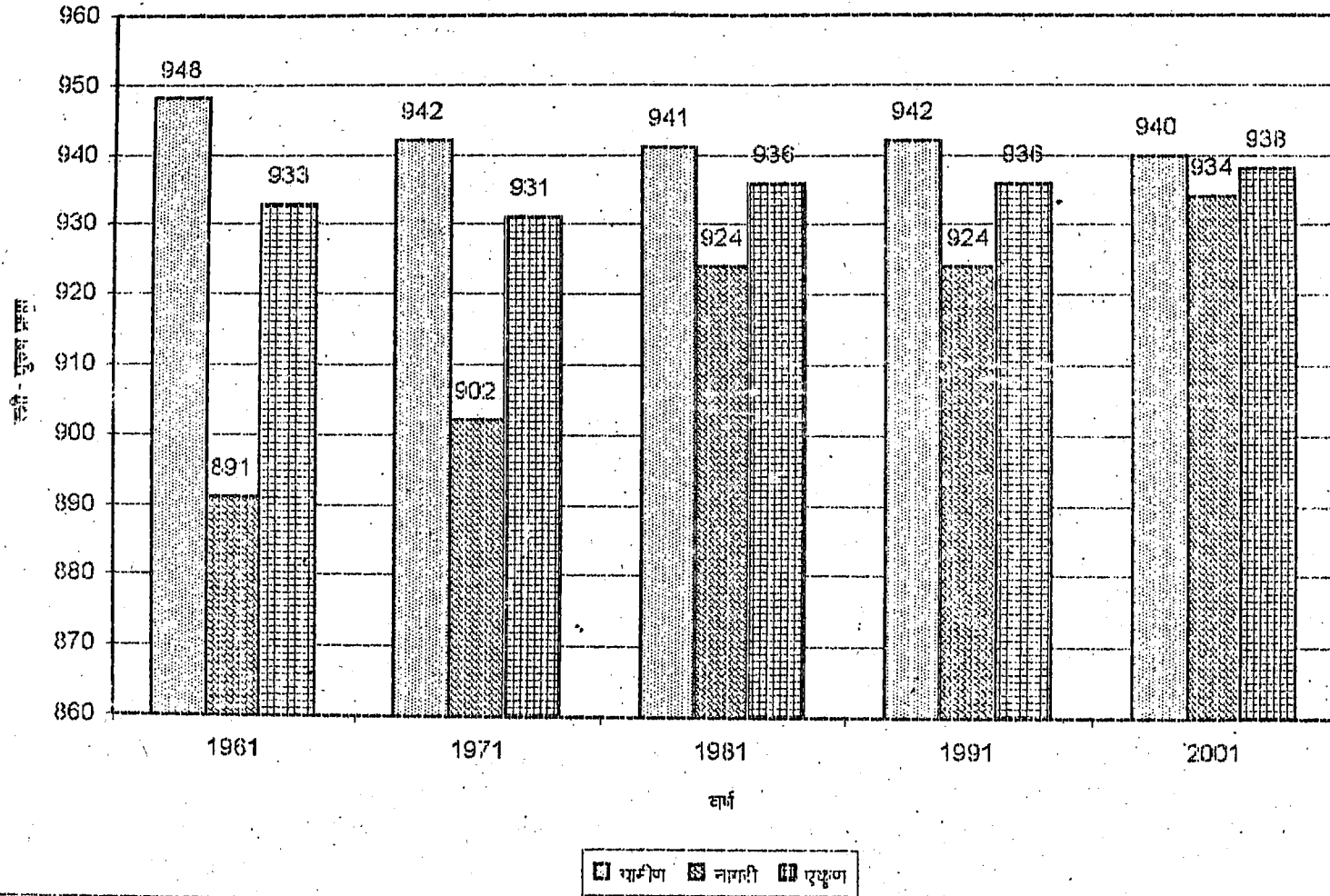
आलेख क्र:-2  
जिल्हातील नागरी व ग्रामीण लोकसंख्याचे प्रमाण  
(जनगणनानुसार)



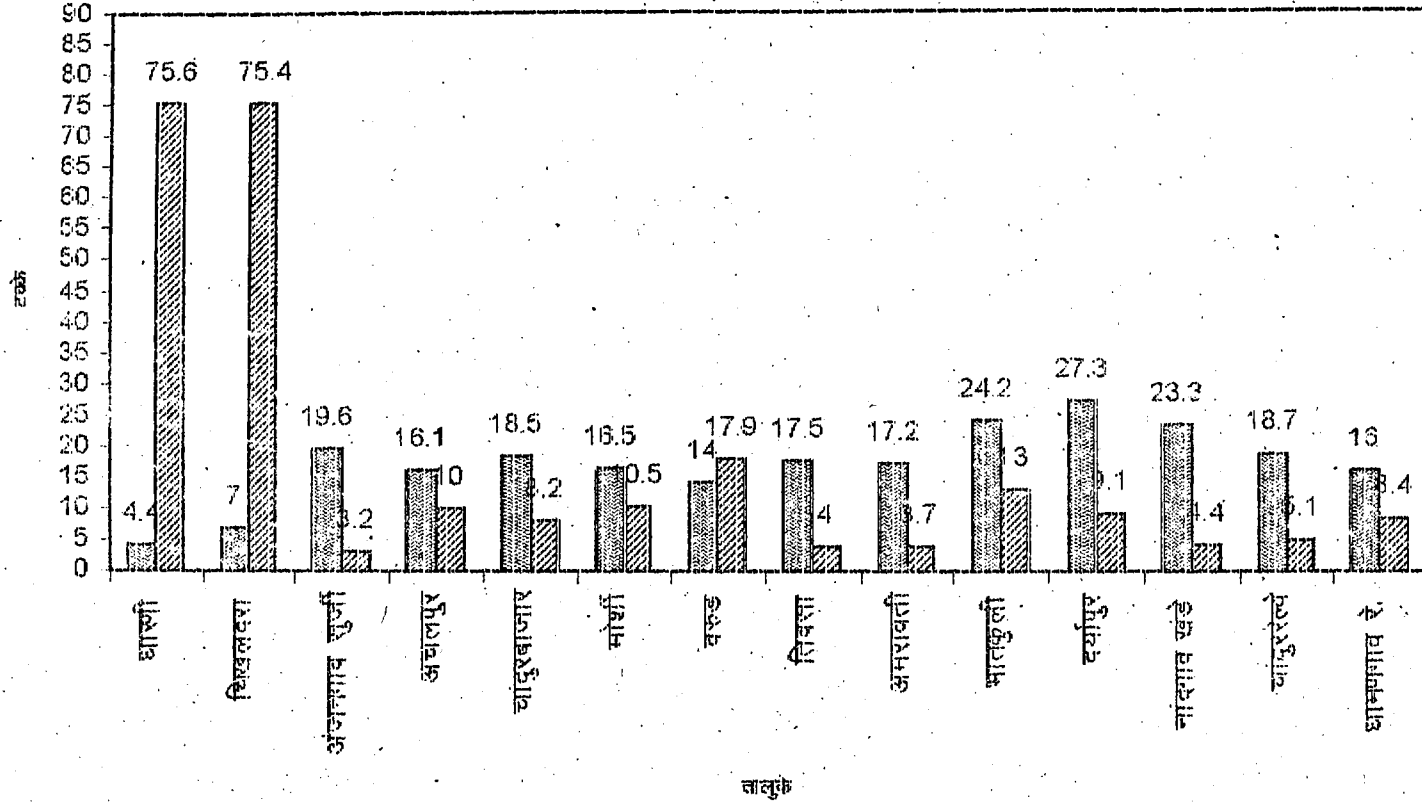
आलेख क्रमांक -3  
 विलयलीत साक्षरतेचे प्रमाण  
 (जनगणनानुसार)



आलेख क्रमांक :-4  
जिल्हातील रत्री फुलव प्रमाण  
(जनगणनानुसार)



आलेख क्रमांक -5  
 जिल्हातील अनुसूचित जाती / जमातीच्या लोकसंख्येची तालुक्यांनुसार टक्केवारी  
 (जनगणना 2001 नुसार)



■ अनु. जाती    ▨ अनु. जमाती

भाग - 2

सांख्यिकी तक्ते

तक्ता क्रमांक-1.1.

निवडक निर्देशक

जिल्हा:-अमरावती

संदर्भ कालावधी- 1960 ते 2006

अनु.	बाब	परिमाण	संदर्भ वर्ष							
			1960-61	1970-71	1980-81	1990-91	2000-01	2003-04	2004-05	2005-06
(1)	(2)	(3)	(4)	(5)	(6)	(7)	(8)	(9)	(10)	
एक	क्षेत्रफळ व लोकसंख्या :							2001	2001	2001
1	क्षेत्रफळ	चौ.कि.मी.	12212	12212	12212	12212	12212	12212	12212	12212
2	गावे	संख्या	1968	1978	1999	1996	2002	2002	2002	2002
3	शहरे	संख्या	13	13	12	11	11	11	11	11
4	एकूण लोकसंख्या	हजार	1233	1542	1861	2200	2607	2607	2607	2607
5	शहरी लोकसंख्येचे प्रमाण	टक्के	26.14	27.56	29.25	32.60	34.50	34.50	34.50	34.50
6	घनता (लोकसंख्या प्रति चौ.कि.मी.)	संख्या	101	126	152	180	214	214	214	214
7	स्त्रिया प्रतिएक हजार पुरुष	संख्या	933	931	936	936	938	938	938	938
दोन	साक्षरतेचे प्रमाण							2001	2001	2001
1	पुरुष	टक्के	45.91	52.28	60.50	78.40	88.90	88.90	88.90	88.90
2	स्त्रिया	टक्के	20.57	31.69	42.55	61.13	75.70	75.70	75.70	75.70
3	एकूण	टक्के	33.68	42.36	51.82	70.06	82.50	82.50	82.50	82.50
4	ग्रामीण	टक्के	29.47	38.02	47.71	64.99	79.20	79.20	79.20	79.20
5	नागरी	टक्के	45.58	53.75	61.78	80.35	88.80	88.80	88.80	88.80
तीन	स्थानिक स्वराज्य संस्था									
1	महानगरपालिका	संख्या	-	-	-	1	1	1	1	1
2	नगरपरिषदा	संख्या	13	13	13	10	10	10	10	10
3	कटक मंडळे	संख्या	-	-	-	-	-	-	-	-
4	पंचायत समित्या	संख्या	13	13	13	13	14	14	14	14
5	ग्राम पंचायती	संख्या	724	737	803	813	834	842	842	842
चार	क्षेत्रवार जिल्हा व दरडोई उत्पन्न (चालू किंमतीनुसार)									
1	निव्वळ जिल्हा उत्पन्न	कोटी रु	उ.ना	उ.ना	उ.ना	उ.ना	उ.ना	5792*	6222@	उ.ना
2	निव्वळ दरडोई उत्पन्न	रुपये	उ.ना	उ.ना	उ.ना	उ.ना	उ.ना	21622	23002	उ.ना
3	राज्याच्या उत्पन्नात जिल्हाचा हिस्सा	टक्के	उ.ना	उ.ना	उ.ना	उ.ना	उ.ना	1.99	1.89	उ.ना
पाच	कृषि व सिंचन									
1	जंगलव्याप्त क्षेत्र	शंभर हेक्टर	3440	3850	3760	3320	3524			
2	लागवडीलायक क्षेत्र	--	7220	7590	7330	7940	8275			

\*अस्थाई

@प्रारंभिक

कृषि विषयक 2000-01 ची माहती अस्थाई आहे



तक्ता क्रमांक-1.1

निवडक निदेशक

जिल्हा:-अमरावती

संदर्भ कालावधी- 1960 ते 2006

अनु.	बाब	परिमाण	संदर्भ वर्ष						
			1960-61	1970-71	1980-81	1990-91	2000-01	2003-04	2004-05
(1)	(2)	(3)	(4)	(5)	(6)	(7)	(8)	(9)	(10)
3	पिकांखालील एकूण क्षेत्र								
3.1	तृणधान्ये	शंभर हेक्टर	उ.ना	उ.ना	2554	2333	1230		
3.2	कडधान्ये	--"---	उ.ना	उ.ना	797	1905	1400		
3.3	तलाबिया	--"---	उ.ना	उ.ना	90	734	664		
3.4	ऊस	--"---	-	-	-	-	6		
3.5	कापूस	--"---	3380	3680	3530	3730	2542		
4	पिकांखालील निव्वळ क्षेत्र	--"---	उ.ना	उ.ना	7219	7558	6718		
5	दुसोटा क्षेत्राचे निव्वळ पेरलेल्या क्षेत्राशी प्रमाण	टक्के	0.66	0.41	N.A.	3.46	16.54		
6	सिंचनाखालील स्थूल क्षेत्र	शंभर हेक्टर	70	150	390	580	680		
7	सिंचनाखालील स्थूल क्षेत्राचे एकूण पिकांखालील स्थूल क्षेत्राशी प्रमाण	टक्के	0.99	2	6	4.39	8.69		
8	निव्वळ सिंचन क्षेत्र	शंभर हेक्टर	70	140	280	293	546		
9	कालव्याहारे सिंचित क्षेत्र	--"---	-	-	10	27	48		
10	विहिरींद्वारे सिंचित क्षेत्र	--"---	70	150	260	291	497		
11	इतर साधनांनी सिंचित क्षेत्र	--"---	-	-	-	-	-		
सह्य	कृषि अवजारे (कृषि गणना)		1972	1977	1982	1987	1992	1997	
1	लाकडी नागर	हजार	38	43	40	45	50	30	
2	लोखंडी नागर	हजार	16	19	21	29	33	22	
3	बैलगाड्या	हजार	-	57	54	51	50	51	
4	ट्रॅक्टर	हजार	-	उ.ना	1	1	1	2	
5	सिंचनाकरिता तोलावर चालणारे पंप	हजार	1	2	2	1	1	1	
6	सिंचनाकरिता विद्युत्पंप	हजार	9	21	28	34	32	36	
7	उसाचे चरक								
7.1	शक्तीवर चालणारे	संख्या	33	61	41	53			
7.2	बैलाच्या मदतीने	संख्या	70	45	38	28			

तक्ता क्रमांक-1.1

निवडक निदेशक

जिल्हा:-अमरावती

संदर्भ कालावधी- 1960 ते 2006

अनु	बाब	परिमाण	संदर्भ वर्ष							
			1960-61	1970-71	1980-81	1990-91	2000-01	2003-04	2004-05	2005-06
(1)	(2)	(3)	(4)	(5)	(6)	(7)	(8)	(9)	(10)	
	<b>पशुधन (पशुगणना)</b>		1972	1977	1982	1987	1992	1997		
1	एकूण पशुधन	हजार	780	960	974	1076	1092	1086		
2	दुभत्या गायी	--"--	64	68	74	77	76	91		
3	दुभत्या म्हशी	--"--	22	30	29	32	36	43		
4	शेंदया व मेंढया	--"--	186	280	285	320	319	345		
5	कॉपडया व तारसम पक्षी	--"--	185	300	268	292	311	327		
<b>आठ</b>	<b>मत्स्य व्यवसाय</b>									
1	एकूण मत्स्य उत्पादन	मे. टन	उ.ना	उ.ना	उ.ना	1450	3705	3851	3915	4293
2	मच्छीमार सहकारी संस्था	संख्या	उ.ना	उ.ना	उ.ना	उ.ना	66	78	71	74
3	संस्थातील सभासद	संख्या	उ.ना	उ.ना	उ.ना	उ.ना	उ.ना	उ.ना	2911	3041
<b>नऊ</b>	<b>सहकार क्षेत्र</b>									
1	<b>ग्राम्या</b>									(04-05)
1.1	कृषि पतसंस्था	संख्या	715	668	667	683	681	680	680	680
1.2	विंगर कृषि पतसंस्था	संख्या	140	292	339	305	357	377	383	383
1.3	उत्पादक संस्था	संख्या	उ.ना	उ.ना	295	433	570	556	542	542
1.4	पणन संस्था	संख्या	उ.ना	उ.ना	उ.ना	19	18	17	30	30
1.5	सामाजिक सेवा संस्था	संख्या	उ.ना	उ.ना	उ.ना	702	776	939	1032	1032
2	<b>सभासद</b>									(04-05)
2.1	कृषि पतसंस्था	संख्या000	41	126	224	268	310	319	321	321
2.2	विंगर कृषि पतसंस्था	संख्या000	2	17	36	78	155	186	189	189
2.3	उत्पादक संस्था	संख्या000	उ.ना	उ.ना	उ.ना	65	127	87	94	94
2.4	पणन संस्था	संख्या000	उ.ना	उ.ना	उ.ना	34	40	38	40	40
2.5	सामाजिक सेवा संस्था	संख्या000	उ.ना	उ.ना	उ.ना	94	104	50	58	58
3	<b>खेळते भांडवल</b>									(04-05)
3.1	कृषि पतसंस्था	लाख रुपये	184	2276	2253	11215	19788	19694	21523	21520
3.2	विंगर कृषि पतसंस्था	लाख रुपये	0.27	160	578	2100	48331	58753	71241	71241
3.3	उत्पादक संस्था	लाख रुपये	उ.ना	उ.ना	उ.ना	2131	1039	1639	1652	1652
3.4	पणन संस्था	लाख रुपये	उ.ना	उ.ना	उ.ना	730	886	454	686	686
3.5	सामाजिक सेवा संस्था	लाख रुपये	उ.ना	उ.ना	उ.ना	997	1292	4323		

तक्ता क्रमांक-1.]

निवडक निर्देशक

जिल्हा:-अहमदावती

संदर्भ वर्षावधी- 1960 ते 2006

अनु.	बाब	परिमाण	संदर्भ वर्ष							
			1960-61	1970-71	1980-81	1990-91	2000-01	2003-04	2004-05	2005-06
(1)	(2)	(3)	(4)	(5)	(6)	(7)	(8)	(9)	(10)	
4	विदर्भ जिल्हा		(04-05)							
4.1	शेती पतसंस्था	लाख रुपये	145	1582	782	1234	4282	3729	1539	1589
4.2	बिगर शेती पतसंस्था	लाख रुपये	उ.ना	उ.ना	उ.ना	उ.ना	1757	28500	16934	16934
4.3	उत्पादक संस्था	लाख रुपये	उ.ना	उ.ना	उ.ना	उ.ना	उ.ना	उ.ना	उ.ना	उ.ना
4.4	पणन संस्था	लाख रुपये	उ.ना	उ.ना	उ.ना	उ.ना	उ.ना	उ.ना	उ.ना	उ.ना
4.5	सामाजिक सेवा संस्था	लाख रुपये	उ.ना	उ.ना	उ.ना	उ.ना	उ.ना	उ.ना	उ.ना	उ.ना
दहा	त्रिजेठा बाजार									
1	घरगुती	हजार कि.व.तास	4133	9053	16467	93593	203456	196890	200501	202590
2	बाणिज्यिक	हजार कि.व.तास	1031	उ.ना	7174	16892	11365	33070	34501	35210
3	औद्योगिक	हजार कि.व.तास	15958	उ.ना	18406	50892	86763	41650	45470	80770
4	कृषि	हजार कि.व.तास	-	उ.ना	5545	17319	24928	21468	27440	186200
5	इतर	हजार कि.व.तास	5078	उ.ना	3358	19303	16955	142350	14721	112150
6	एकूण	हजार कि.व.तास	26200	77110	50950	197909	660658	637630	702140	616920
7	विद्युतीकरण झालेली गावे	संख्या	146	714	1514	1996	1996	1996	1996	1996
अकरा	वाहतूक व दळणवळण									
1	रस्तांची एकूण लांबी	कि.मी.	1225	1944	2660	4800	7602	7849	9279	9337
2	पर 100 चौ.कि.मी. क्षेत्रामागे रस्तांची लांबी	कि.मी.	10	16	27	46	62	64	76	76
3	परस्ताळ लांबसडने मागेरस्तांची लांबी	कि.मी.	99	125	218	304	292	301	355	358
4	एकूण मालवाहतूक वाहने	संख्या	उ.ना	उ.ना	उ.ना	उ.ना	उ.ना	उ.ना	16732	7606
5	एकूण प्रवाही वाहने	संख्या	उ.ना	उ.ना	उ.ना	उ.ना	उ.ना	उ.ना	13546	14732
6	रेल्वे मार्गांची एकूण लांबी	कि.मी.	195	195	195	195	195	195	195	195
7	डाक कार्यालये	संख्या	253	314	424	458	458	458	458	456
8	पार कार्यालये	संख्या	22	22	30	102	102	79	2*	2*
9	दूरध्वनी	संख्या	769	2027	4107	7416	6243	84833	89246	1103
बारा	नाशिकीकरण कारखाने व रोजगार									
1	वाल कारखाने	संख्या	85	98	113	277	375	395	308	उ.ना
2	कारखानेची दैनिक उपस्थिती	संख्या	7238	7082	9872	3713	7233	8818	8822	उ.ना
			*तार पोस्ट ऑफीस मार्फत वापर होणाऱ्या कारखाने, संख्या दाखविली नाही. त्यामुळे तार पोस्ट ऑफीस संख्या उभे नाही.							

तक्ता क्रमांक-1.1

निवडक निर्देशक.

जिल्हा :- अमरावती

संदर्भ कालावधी- 1960 ते 2006

क्र.सं.	नाव	परिमाण	संदर्भ वर्ष							
			1960-61	1970-71	1980-81	1990-91	2000-01	2003-04	2004-05	2005-06
(1)	(2)	(3)	(4)	(5)	(6)	(7)	(8)	(9)	(10)	
तेरा	शिक्षण									
1	प्राथमिक							2002-03		
1.1	संख्या	संख्या	1147	1402	1519	1672	1880	1901		
1.2	विद्यार्थी	हजारात	125	187	253	308	323	314		
1.3	शिक्षक	हजारात	4	6	7	7	9	9		
1.4	प्रति शिक्षक विद्यार्थी	संख्या	28	29	37	41	37	36		
2	माध्यमिक व उच्च माध्यमिक									
2.1	संख्या	संख्या	उ.ना	उ.ना	227	404	501	556		
2.2	विद्यार्थी	हजारात	उ.ना	उ.ना	109	199	253	266		
2.3	शिक्षक	हजारात	उ.ना	उ.ना	4	6	7	8		
2.4	प्रति शिक्षक विद्यार्थी	संख्या	उ.ना	उ.ना	30	33	35	35		
3	महाविद्यालये									
3.1	संख्या	संख्या	उ.ना	उ.ना	उ.ना	25	35	37		
3.2	विद्यार्थी	हजारात	उ.ना	उ.ना	उ.ना	32	15	18		
3.3	शिक्षक	संख्या	उ.ना	उ.ना	उ.ना	1018	368	369		
3.4	प्रति शिक्षक विद्यार्थी	संख्या	उ.ना	उ.ना	उ.ना	31	41	49		
चांदा	सार्वजनिक आरोग्य									
1	दवाखान	संख्या	127	141	167	178	125	128	113	109
2	रुग्णालये	संख्या	13	21	28	28	43	42	37	37
3	प्राथमिक आरोग्य केंद्रे	संख्या	14	14	21	54	58	64	64	64
4	प्राथमिक आरोग्य उपकेंद्रे	संख्या	-	-	-	-	-	320	330	330
5	खाटा	संख्या	761	871	1259	1472	1682	1589	156	1656
6	दर लाख लोकसंख्येमागे खाटा	संख्या	49	56	81	79	65	61	6	64
पंधरा	संकीर्ण									
1	बँक शाखा	संख्या	25	49	76	145	148	149	14	141
2	दूरदर्शन केबल चालक	संख्या	उ.ना	उ.ना	उ.ना	उ.ना	उ.ना	उ.ना	276	238
3	दूरदर्शन केबल धारक	संख्या	उ.ना	उ.ना	उ.ना	उ.ना	उ.ना	उ.ना	3146	2315
4	गोबर गॅस संयंत्रे	संख्या	उ.ना	उ.ना	उ.ना	उ.ना	उ.ना	उ.ना	191	उ.ना

आधार :- जिल्हा सांख्यिकी कार्यालय, अमरावती

तपता क्रमांक - 2.1  
लोकसंख्या विषयक निवडक आकडेवारी

जिल्हा - अमरावती

संदर्भ वर्ष : जनगणना 2001

अ. क्र.	बाब/ तहसील	ग्रामीण/ नागरी	क्षेत्र चौ. कि.मी.	लोकसंख्या			कुटुंबांची संख्या	लोकसंख्येची घनता	स्त्री-पुरुष प्रमाण
				एकूण	पुरुष	स्त्रिया			
(1)	(2)	(3)	(4)	(5)	(6)	(7)	(8)	(9)	(10)
1	धारणी	एकूण	1463	147086	74967	72119	26132	101	962
		ग्रामीण	1463	147086	74967	72119	26132	101	962
		नागरी							
2	चिखलदरा	एकूण	2508	95561	48948	46613	17051	38	952
		ग्रामीण	2503	90850	46161	44689	16191	36	968
		नागरी	5	4711	2787	1924	860	942	690
3	अंजनगाव सु	एकूण	521	150384	77857	72527	29878	521	932
		ग्रामीण	518	99214	51244	47970	21028	518	936
		नागरी	3	51170	26613	24557	8850	3	923
4	अचलपूर	एकूण	638	252513	130686	121827	48071	396	932
		ग्रामीण	622	145197	74999	70198	29927	233	936
		नागरी	16	107316	55687	51629	18144	8707	927
5	चादूरबाजार	एकूण	695	190179	98448	91731	38689	274	932
		ग्रामीण	693	172544	89463	83081	35619	249	929
		नागरी	2	17635	8985	8650	3070	8818	963
6	मोर्शी	एकूण	810	170891	88147	82744	35992	211	939
		ग्रामीण	804	137284	70914	66370	29150	171	936
		नागरी	6	33607	17233	16374	6842	5601	950
7	वरुड	एकूण	745	211113	108940	102173	44533	283	938
		ग्रामीण	742	149025	77083	71942	32203	201	933
		नागरी	3	62088	31857	30231	12330	20696	949
8	तिवसा	एकूण	570	98071	50613	47458	21454	172	938
		ग्रामीण	570	98071	50613	47458	21454	172	938
		नागरी							

तक्ता क्रमांक - 2.1

लोकसंख्या विषयक निवडक आकडेवारी

जिल्हा - अमरावती

संदर्भ वर्ष : जनगणना 2001

अ. क्र.	बाव/ तहसील	ग्रामीण/ नागरी	क्षेत्र चौ.कि.मी.	लोकसंख्या			कुटुंबांची संख्या	लोकसंख्येची घनता	स्त्री-पुरुष प्रमाण
				एकूण	पुरुष	स्त्रिया			
(1)	(2)	(3)	(4)	(5)	(6)	(7)	(8)	(9)	(10)
9	अमरावती	एकूण	896	678192	351067	327125	131324	757	932
		ग्रामीण	775	128682	66820	61862	26667	166	926
		नागरी	121	549510	284247	265263	104657	4541	933
10	भातकुली	एकूण	580	108623	55773	52850	23168	187	948
		ग्रामीण	580	108623	55773	52850	23168	187	948
		नागरी							
11	दर्यापूर	एकूण	777	162230	83633	78597	34148	209	940
		ग्रामीण	773	127833	65875	61958	27630	165	941
		नागरी	4	34397	17758	16639	6518	8599	937
12	नांदगोज खं.	एकूण	783	124604	64148	60456	27763	159	947
		ग्रामीण	783	124604	64148	60456	27763	159	942
		नागरी							
13	चांदूर रेल्वे	एकूण	531	90645	46825	43820	20164	171	936
		ग्रामीण	528	72926	37691	35235	16539	138	935
		नागरी	3	17719	9134	8585	3625	5906	940
14	श्यामणगाव रे	एकूण	613	127068	65562	61506	27863	207	938
		ग्रामीण	610	105642	54636	51006	23547	173	934
		नागरी	3	21426	10926	10500	4316	7142	961
एकूण जिल्हा	एकूण	एकूण	12210	2607160	1345614	1261546	525230	214	938
		ग्रामीण	12045	1707581	880387	827194	357018	142	940
		नागरी	165	899579	465227	434352	169212	5457	934

तक्ता क्रमांक - 2.1  
लोकसंख्या विषयक निवडक आकडेवारी

जिल्हा - अमरावती

संदर्भ वर्ष : जनगणना 2001

अ. क्र.	बाब/ तहसील	ग्रामीण/ नागरी	गावांची संख्या	शहरांची संख्या	साक्षरता (%)			मागासवर्गीय लोकसंख्या (%)		प्रक्षिप्त लोकसंख्या (1म व 2006)
					एकूण	पुरुष	स्त्रिया	अनुसूचित जाती	अनुसूचित जमाती	
(1)	(2)	(3)	(4)	(5)	(6)	(7)	(8)	(9)	(10)	(11)
1	धारणी	एकूण	156	0	62.20	74.60	49.30	4.40	75.60	160552
		ग्रामीण			62.20	74.60	49.30	4.40	75.60	
		नागरी								
2	बिखलदरा	एकूण	197	1	65.80	78.40	52.50	7.00	75.40	102741
		ग्रामीण			64.30	77.20	51.00	6.60	78.60	
		नागरी			90.40	94.80	83.60	13.70	13.90	
3	अंजनगाव सु	एकूण	127	1	84.60	90.20	78.50	19.60	3.20	154564
		ग्रामीण			84.30	90.90	77.20	24.80	4.10	
		नागरी			85.10	88.90	81.00	9.30	1.50	
4	अचलपूर	एकूण	170	1	83.20	89.20	76.80	16.10	10.00	265466
		ग्रामीण			80.10	87.30	72.40	19.70	13.90	
		नागरी			87.30	91.70	82.60	11.20	4.70	
5	चांदूरखाजार	एकूण	170	1	82.80	88.90	76.30	18.50	8.20	198084
		ग्रामीण			82.10	88.40	75.40	19.00	8.90	
		नागरी			89.60	93.70	85.20	14.40	1.40	
6	पोर्णी	एकूण	166	1	83.70	89.80	77.20	16.50	10.50	172601
		ग्रामीण			82.60	89.00	75.80	18.00	11.70	
		नागरी			88.10	92.90	83.00	10.10	5.90	
7	वरुड	एकूण	140	2	80.60	86.60	74.30	14.00	14.90	218758
		ग्रामीण			78.20	84.80	71.10	15.60	17.90	
		नागरी			86.50	91.00	81.70	10.10	7.10	
8	तिवसा	एकूण	94	0	83.40	90.00	76.40	17.50	4.00	83606
		ग्रामीण			83.40	90.00	76.40	17.50	4.00	
		नागरी								

तक्ता क्रमांक - 2.1  
लोकसंख्या विषयक निवडक आकडेवारी

तक्ता क्रमांक - 2.1  
लोकसंख्या विषयक निवडक आकडेवारी

जिल्हा - अमरावती

संदर्भ वर्ष : जनगणना 2001

अ. क्र.	वाव/ तहसील	ग्रामीण/ नागरी	गावांची संख्या	शहरांची संख्या	साक्षरता (%)			मगासवर्गीय लोकसंख्या (%)		प्रक्षेपित लोकसंख्या (1 मार्च 2006)
					एकूण	पुरुष	स्त्रिया	अनुसूचित जाती	अनुसूचित जमाती	
(1)	(2)	(3)	(4)	(5)	(6)	(7)	(8)	(9)	(10)	(11)
9	अमरावती	एकूण	130	1	88.20	92.60	83.50	17.20	3.70	735752
		ग्रामीण			81.80	88.30	74.80	23.50	6.00	
		नागरी			89.70	93.60	85.50	15.70	3.10	
10	भातकुली	एकूण	137	0	83.00	90.20	75.40	24.20	13.00	108723
		ग्रामीण			83.00	90.20	75.40	24.20	13.00	
		नागरी								
11	दर्यापूर	एकूण	150	1	84.10	91.00	76.70	27.30	9.10	167145
		ग्रामीण			82.80	90.30	74.70	29.40	10.30	
		नागरी			89.00	93.30	84.30	19.50	4.50	
12	नांदगाव खं.	एकूण	161	0	81.30	88.50	73.70	23.30	4.40	128102
		ग्रामीण			81.30	88.50	73.70	23.30	4.40	
		नागरी								
13	चांदूर रेल्वे	एकूण	92	1	80.70	88.00	72.90	18.70	5.10	101046
		ग्रामीण			79.10	86.70	70.90	20.00	5.30	
		नागरी			87.30	93.30	81.10	13.20	4.00	
14	श्यामणगाव रे	एकूण	112	1	82.00	88.40	75.10	16.00	8.40	142027
		ग्रामीण			80.60	87.40	73.30	16.20	8.90	
		नागरी			88.60	93.60	83.40	15.50	5.80	
एकूण जिल्हा	एकूण	एकूण	2002	11	82.50	88.90	75.70	17.10	13.70	2739167
		ग्रामीण	0	0.0	79.20	86.80	71.10	18.60	18.90	0
		नागरी	0	0.0	88.80	92.90	84.40	14.30	3.80	0

आधार - भारताची जनगणना, 2001

टीप:- गावाची संख्या आंबाद गावे व ओसाड गावे धरून दिलेली आहे.

जनगणना- 1991 वरून क्षेत्रफळ चौ कि. मी मध्ये दिलेले आहे परंतु एकूण बरोच जुळणार नाही.



तक्ता क्रमांक - 2.2.

तक्ता क्रमांक - 2.2  
लोकसंख्या आणि वृद्धीदर

जिल्हा-अमरावती

संदर्भ वर्ष : 1951-2011

जनगणना वर्ष	ग्रामीण/नागरी	लोकसंख्या			दशवार्षिक वृद्धीदर	वार्षिक चक्रवाढ वृद्धीदर
		एकूण	पुरुष	स्त्रिया		
(1)	(2)	(3)	(4)	(5)	(6)	(7)
1951	एकूण	1031160	526593	504567	-	-
	ग्रामीण	748221	379479	368742	-	-
	नागरी	282939	147114	135825	-	-
1961	एकूण	1232780	637861	594919	19.55	1.79
	ग्रामीण	910586	467487	443099	21.70	1.96
	नागरी	322194	170374	151820	13.87	1.30
1971	एकूण	1541209	798073	743136	25.02	2.01
	ग्रामीण	1116526	574806	541720	22.62	2.00
	नागरी	424683	223267	201416	31.81	2.03
1981	एकूण	1861410	961564	899846	20.78	1.97
	ग्रामीण	1316911	678517	638394	17.95	1.88
	नागरी	544499	283047	261452	28.21	2.18
1991	एकूण	2200057	1136314	1063743	18.19	1.89
	ग्रामीण	1482928	763514	719414	12.61	1.71
	नागरी	717129	372800	344329	31.70	2.33
2001	एकूण	2607160	1345614	1261546	18.50	1.86
	ग्रामीण	1707581	880387	827194	15.15	1.65
	नागरी	899579	465227	434352	25.44	2.31
2011 प्रक्षेपित	एकूण	3094712	1597347	1497365	18.70	1.83
	ग्रामीण	1966280	1013766	952514	15.15	1.61
	नागरी	1128432	583581	544851	25.44	2.31

आधार - भारताची जनगणना.

तक्ता क्रमांक - 2.3

तक्ता क्रमांक - 2.3

शहरांची वर्गवारी आणि त्यांची लोकसंख्या

जिल्हा : अमरावती

संदर्भ वर्ष : 2001

अ. क्र.	शहराचे नाव	शहराचे वर्गीकरण	लोकसंख्या			लोकसंख्या वाढीचा दशवार्षिक वृद्धीदर
			एकूण	पुरुष	स्त्रिया	
(1)	(2)	(3)	(4)	(5)	(6)	(7)
1	दिखलदरा	क वर्ग न.पा.	4711	2787	1924	52.90
2	अंजनगांव सु	क वर्ग न.पा.	51170	26613	24557	22.79
3	अचलपूर	क वर्ग न.पा.	107316	55687	51629	11.52
4	चांदूरबाजार	ब वर्ग न.पा.	17635	8985	8650	19.72
5	मोर्शी	क वर्ग न.पा.	33607	17233	16374	17.63
6	वरुड	क वर्ग न.पा.	41005	20944	20061	52.64
7	शेदुरजना घाट	क वर्ग न.पा.	21083	10913	10170	9.36
8	अमरावती	ब वर्ग म.न.पा.	549510	284247	265263	30.35
9	दर्यापूर	क वर्ग न.पा.	34397	17758	16639	12.42
10	चांदूर रेल्वे	क वर्ग न.पा.	17719	9134	8585	24.76
11	धामणगाव रे	क वर्ग न.पा.	21426	10926	10500	5.40
एकूण नागरी			899579	465227	434352	25.44

आधार - भारताची जनगणना.

तक्ता क्रमांक - 2.4

मुख्य व सीमांतिक काम करणा-यांचे उद्योग गटनिहाय वर्गीकरण

जिल्हा - अमरावती

संदर्भ वर्ष : 2001

अ. क्र.	काम करणा-यांचे क्षेत्र	एकूण	ग्रामीण	नागरी
1	2	3	4	5
<b>मुख्य काम करणारे</b>				
1	शेतकरी	185644	173915	11729
2	शेतमजूर	428625	388613	40012
3	वस्तुनिर्माण प्रक्रिया, सेवा व दुरुस्त्या इ. घरगुती उद्योगात काम करणारे	14601	8711	5890
4	इतर काम करणारे	279493	85058	194435
5	एकूण मुख्य काम करणारे	908363	656297	252066
<b>सीमांतिक काम करणारे</b>				
6	शेतकरी	23718	22612	1106
7	शेतमजूर	133538	123592	9946
8	वस्तुनिर्माण प्रक्रिया, सेवा व दुरुस्त्या-इ. घरगुती उद्योगात काम करणारे	4893	2917	1976
9	इतर काम करणारे	25110	10756	14354
10	एकूण सीमांतिक काम करणारे	187259	159877	27382
<b>काम करणा-यांचे वर्गीकरण</b>				
11	एकूण काम करणारे	1095622	816174	279448
12	काम करणा-यांची एकूण लोकसंख्येशी टक्केवारी	42.02	47.80	31.06
13	एकूण काम न करणारे	1511538	891407	620131
14	काम न करणा-यांची एकूण लोकसंख्येशी टक्केवारी	57.98	52.20	68.94
15	जिल्हाची एकूण लोकसंख्या	2607160	1707581	899579

आधार - भारताची जनगणना-2001

तक्ता क्रमांक - 2.5

धर्म व वयोगटानुसार लोकसंख्या

जिल्हा - अमरावती

संदर्भ वर्ष : 1991

अ.क्र.	दाव	एकूण	ग्रामीण	नगरी
(1)	(2)	(3)	(4)	(5)
<b>धर्मानुसार</b>				
1	बौद्ध	3013	2367	645
2	ख्रिश्चन	48	22	26
3	हिंदू	16067	11237	4830
4	जैन	95	29	66
5	मुस्लिम	2710	1143	1567
6	शीख	11	3	8
7	इतर	56	26	30
	सर्व धर्म (एकूण)	22000	14827	7172
टीप:- वरील आकडे शेकड्यात असल्यामुळे बेरजा जुळणार नाहीत.				
<b>वयोगटानुसार (वर्षे)</b>				
1	0 - 6	359201	249933	109268
2	7 - 14	409223	273115	136108
2	15 - 19	229824	149054	80770
3	20 - 24	202818	129248	73570
4	25 - 29	172364	114780	57584
5	30 - 34	146621	97787	48834
6	35 - 39	130727	86370	44357
7	40 - 49	208157	139927	68230
8	50 - 59	157343	111560	45783
9	60 वर्षांवरील	178319	128324	49995
10	वय अनिर्देशित	5460	2830	2630
	सर्व वयोगट (एकूण)	2200057	1482928	717129

तक्ता क्रमांक - 2.6

वारिद्रय रेषेखालील ग्रामीण कुटुंबे

जिल्हा :- अमरावती

संवत्स - 1998

अ. क्र.	तालुका	ग्रामीण कुटुंबांची एकूण संख्या	वारिद्रय रेषेखालील ग्रामीण कुटुंबे												वारिद्रय रेषेखालील एकूण कुटुंबांची संख्या	वारिद्रय रेषेखालील कुटुंबांची टक्के वारी
			अनुसूचित जाती			अनुसूचित जमाती			इतर			एकूण				
			शेतकरी	शेतमजूर	इतर	शेतकरी	शेतमजूर	इतर	शेतकरी	शेतमजूर	इतर	शेतकरी	शेतमजूर	इतर		
1	धारणी	23561	359	910	191	6833	6845	380	844	1286	523	8035	8641	1024	17771	75.43
2	निखलदरा	15731	245	85	1211	768	135	8482	494	175	1622	1507	395	16715	12617	90.20
3	अजनाबाद सु.	23149	61	126	3627	45	45	122	959	2785	2690	1065	2956	6439	10460	45.19
4	अचलपूर	31168	748	2470	831	612	1391	349	2435	3902	1219	3795	7763	2190	11957	44.78
5	बांदूरवाकार	33761	610	3454	614	122	969	241	2350	6376	877	3082	10799	1732	15613	46.25
6	मोर्शी	32231	777	2774	859	492	1659	239	2001	5183	2131	3270	9616	3229	16115	50.00
7	वरुड	29988	518	2319	743	527	1964	744	2115	4659	1667	3160	8942	3154	15256	50.87
8	तिवसा	30289	722	2028	688	203	567	248	1910	5109	2152	2835	7704	3088	13627	44.99
9	अमरावती	27079	671	4082	772	95	992	145	1656	5452	1459	2422	10526	2376	15324	56.59
10	भातकुली	23563	720	2543	360	185	715	101	1287	3354	506	2192	6612	967	9771	41.47
11	दवांपूर	30868	1197	4295	709	328	834	148	2692	3876	740	4217	9005	1597	14819	48.01
12	नांदगोव ख.	27245	662	3152	530	89	502	69	1478	5055	944	2229	8709	1543	12461	45.81
13	बांदूर रेल्वे	33025	984	2933	776	177	1432	424	2695	6361	1339	3856	10725	2539	17121	51.84
14	ग्रामणगाव रे	-	-	-	-	-	-	-	-	-	-	-	-	-	-	-
	एकूण	361658	8274	30771	11911	10476	18050	11692	22916	53573	17269	41666	102394	40872	184932	51.13

आधार:- प्रकल्प अधिकारी, जिल्हा ग्रामीण विकास वंत्रणा, अमरावती

तक्ता क्रमांक - 3.1

क्षेत्रवार जिल्हा उत्पन्न व दरडोई जिल्हा उत्पन्न - चालू किंमतीनुसार

जिल्हा - अमरावती

संदर्भ वर्ष : 2003-04 व 2004-05

(लाख रु)

क्र. क्र.	क्षेत्र	वर्ष 2003-04 *		वर्ष 2004-05 @	
		स्थूल जिल्हा उत्पन्न	निव्वळ जिल्हा उत्पन्न	स्थूल जिल्हा उत्पन्न	निव्वळ जिल्हा उत्पन्न
(1)	(2)	(3)	(4)	(5)	(6)
1.1	कृषी	145724.13	137110.63	125037.33	117646.60
1.2	वन संवर्धन	9039.93	8919.27	10036.26	9902.30
1.3	मासमारी	1458.71	1246.65	1803.59	1541.39
1.4	खाण व दगड खाणकाम	626.31	520.95	629.55	523.65
<b>प्राथमिक क्षेत्र एकूण</b>		<b>156849.07</b>	<b>147797.50</b>	<b>137506.73</b>	<b>129613.94</b>
2.1	नोंदणीकृत उद्योग	9666.69	7340.58	11197.57	8503.08
2.2	अनोंदणीकृत उद्योग	25231.00	19827.11	30071.02	23630.52
2.3	बांधकाम	36066.88	34774.04	40701.41	39242.44
2.4	वीज, गॅस व पाणीपुरवठा	13850.64	8546.85	15573.41	9609.93
<b>द्वितीय क्षेत्र एकूण</b>		<b>84815.21</b>	<b>70488.58</b>	<b>97543.42</b>	<b>80985.97</b>
3.1	रेल्वे	2693.00	2169.98	3008.71	2451.22
3.2	परिवहन, साठवणूक	27835.78	22058.95	33002.71	26153.58
3.3	दळणवळण	17057.24	14299.99	19104.73	15345.83
3.4	व्यापार व उपाहारगृहे	102562.55	99894.81	124615.03	121373.69
3.5	बँका व विमा उद्योग	64185.87	60854.81	68549.85	64920.01
3.6	व्यवसाय सेवा	54338.32	46565.26	62730.45	53756.90
3.7	सार्वजनिक प्रशासन	32334.54	28635.20	37913.07	33575.51
3.8	इतर सेवा	90171.10	86534.81	97976.32	94025.28
<b>तृतीय क्षेत्र एकूण</b>		<b>391178.38</b>	<b>361013.81</b>	<b>446900.88</b>	<b>411602.01</b>
<b>एकूण जिल्हा उत्पन्न</b>		<b>632842.67</b>	<b>579299.90</b>	<b>681951.03</b>	<b>622201.92</b>
<b>दरडोई जिल्हा उत्पन्न (रु)</b>		<b>23621</b>	<b>21622</b>	<b>25211</b>	<b>23002</b>
<b>एकूण राज्य उत्पन्न</b>		<b>32805246.59</b>	<b>29041002.48</b>	<b>37187763.49</b>	<b>32845141.70</b>
<b>दरडोई राज्य उत्पन्न (रु)</b>		<b>32587</b>	<b>28848</b>	<b>36423</b>	<b>32000</b>
<b>एकूण जिल्हा उत्पन्नांची राज्य उत्पन्नांशी टक्केवारी</b>		<b>1.93</b>	<b>1.99</b>	<b>1.83</b>	<b>1.80</b>

टिप : 1) \* अस्थायी @ प्रारंभिक 2) आकडे लाखात दिल्याने बेरजा जुळतीलच असे नाही.

आधार - अर्थ व सांख्यिकी संचालनालय, मुंबई

तक्ता क्रमांक - 3.2

क्षेत्रवार जिल्हा उत्पन्न व दरडोई जिल्हा उत्पन्न - स्थिर किंमतीनुसार (1993-94)

जिल्हा - अमरावती

संदर्भ वर्ष : 2003-04 व 2004-05

(लाख रु)

अ. क्र.	क्षेत्र	वर्ष 2003-04 *		वर्ष 2004-05 (०)	
		स्थूल जिल्हा उत्पन्न	निव्वळ जिल्हा उत्पन्न	स्थूल जिल्हा उत्पन्न	निव्वळ जिल्हा उत्पन्न
(1)	(2)	(3)	(4)	(5)	(6)
1.1	कृषी	71209.21	67521.27	56647.44	3713.66
1.2	वन संवर्धन	4150.55	4087.17	4270.95	4205.73
1.3	मासेमारी	788.49	672.45	801.60	683.63
1.4	खाण व दगड खाणकाम	389.92	321.81	392.22	323.70
<b>प्राथमिक क्षेत्र एकूण</b>		<b>76538.17</b>	<b>72602.71</b>	<b>62112.20</b>	<b>58926.73</b>
2.1	नोंदणीकृत उद्योग	5732.53	4124.08	6312.62	4541.41
2.2	अनोंदणीकृत उद्योग	16926.60	13766.81	18486.22	15035.29
2.3	बांधकाम	18802.02	17899.59	21109.05	2095.89
2.4	बीज, गॅस व पाणीपुरवठा	8130.08	5213.34	9385.17	6018.15
<b>द्वितीय क्षेत्र एकूण</b>		<b>49591.22</b>	<b>41003.82</b>	<b>55293.05</b>	<b>45690.74</b>
3.1	रेल्वे	2009.80	1701.63	2116.19	1804.39
3.2	परिवहन, साठवणूक	14479.64	10946.90	15992.04	12090.30
3.3	दळणवळण	24897.17	23360.62	30634.21	28057.75
3.4	व्यापार व उपाहारगृहे	56677.52	54918.39	64876.46	62862.85
3.5	बँका व विमा उद्योग	35442.35	33194.73	36379.82	34005.96
3.6	व्यवसाय सेवा	23376.56	19078.65	24413.01	19921.55
3.7	सार्वजनिक प्रशासन	15979.57	14084.35	17698.88	15599.74
3.8	इतर सेवा	46074.53	43853.94	48082.26	45769.90
<b>तृतीय क्षेत्र एकूण</b>		<b>218937.14</b>	<b>201139.20</b>	<b>240192.87</b>	<b>220111.45</b>
एकूण जिल्हा उत्पन्न		345066.53	314745.73	357598.12	324728.92
दरडोई जिल्हा उत्पन्न(रु)		12880	11748	13220	12005
एकूण राज्य उत्पन्न		19219046.87	16877556.72	20825322.14	18238870.20
दरडोई राज्य उत्पन्न (रु)		19091	16765	20397	17664
एकूण जिल्हा उत्पन्नाची एकूण राज्य उत्पन्नाशी टक्केवारी		1.80	1.86	1.72	1.78

टिप : 1) \* अस्थायी @ प्रारंभिक 2) आकडे लाखात दिल्याने बेरजा जुळतीलच असे नाही.

आधार - अर्थ व सांख्यिकी संचालनालय, मुंबई

0011 83001000 - 83001000 (1) (2) (3) (4) (5) (6) (7) (8) (9) (10)  
 निवडक कृषि मालाच्या संदर्भात प्रति क्विंटल (प्रति क्विंटल मूल्य रुपये) संदर्भ वर्ष : 2005-06

क्र.	कृषि	कृषि	(1)	(2)	(3)	(4)	(5)	(6)	(7)	(8)	(9)	(10)
अ.	कृषि	कृषि										
क.	मालाचे	मालाच्या	विरल	वि.	वि.	वि.	वि.	वि.	वि.	वि.	वि.	वि.
ख.	नाव	नाम										
0011	गहू	संकरित	700	700	763	785	748	775	753	850		
0011	ज्वारी	संकरित	524	530	526	607	542	523	531	486		
0011	जाजरी	संकरित	520	554	547	560	567					
0011	मका	स्थानिक	573	561	633	623						
0011	हरभरा	प्राकृतिक	1538	1520	1648	1735	1751	1738	1749	1938		
0011	तूर	स्थानिक	1691	1754	1640	1952	1839	1729	1678	1752		
0011	मुग	संकरित	2056	1965	2231	2041	2069	1829	2256	2462		
0011	उडीद	संकरित	1452	1541	1504	1649	1592	1623	2195	1925		
0011	भईमूग	प्राकृतिक	1645	1650	1998	1775	1567	1670	1658	560		
0011	सुर्यफुल	संकरित	1353	1480	1463	1577	1345	1525	1500	447		
0011	करड	संकरित	1346	1430	1240	1408	1227	1235	1264	525		
0011	सोयाबीन	संकरित	1230	1193	1202	1226	1166	1111	1086	1054		



तक्ता क्रमांक - 4.1

निवडक कृषि मालाच्या सरासरी घाऊक किंमती.

जिल्हा - अमरावती

संदर्भ वर्ष : 2005-06

अ. क्र.	कृषि मालाचे नांव	कृषि मालाचा वाण	मासिक सरासरी घाऊक किंमती ( प्रति क्विंटल मूल्य रुपये )					
			डिसेंबर	जानेवारी	फेब्रुवारी	मार्च	वर्षाची सरासरी	मागील वर्षाची सरासरी
(1)	(2)	(3)	(12)	(13)	(14)	(15)	(16)	(17)
1	गहू	संकरित	780	913	873	874	793	732
2	ज्वारी	संकरित	635	509	501	535	537	461
3	बाजरी	संकरित	590	630	600	536	573	569
4	मका	स्थानिक	551	549	568	576	578	543
5	हरभरा	चाफा	1722	1707	1620	1688	1700	1406
6	तूर	स्थानिक	1665	1636	1630	1750	1752	1775
7	मुग	संकरित	2462	2356	2317	2683	2227	1635
8	उडीद	संकरित	2250	2161	1902	2358	1854	1339
9	भुईमूग	एचबी	1621	1650	1650	1700	1654	1646
10	सुर्यकुल	संकरित	1498	1515	1525	1467	1475	1472
11	करडइ	संकरित	1219	1227	1194	1200	1298	1459
12	सायाबीन	संकरित	1042	1099	1115	1101	1135	1428

आधार- कृषि उत्पन्न बाजार समिती(सर्व), जिल्हा- अमरावती.

तक्ता क्रमांक - 4.2

जिल्हा:- अमरावती जिल्हा मुख्यालयातील महत्वाच्या वस्तूंच्या मासिक सरासरी किरकोळ किंमती

(रुपये)

अ. क्र.	वस्तूचे नाव व प्रत	परिमाण	जानेवारी 2005	फेब्रुवारी 2005	मार्च 2005	एप्रिल 2005	मे 2005
(1)	(2)	(3)	(4)	(5)	(6)	(7)	(8)
1	तांदूळ(मध्यम)	किलो	13.00	13.00	13.00	14.00	14.00
2	गहू (मध्यम)	किलो	9.00	9.00	9.00	8.50	8.50
3	गव्हाचे पीठ	किलो	उ.ना	उ.ना	उ.ना	उ.ना	उ.ना
4	ज्वारी (संकरित)	किलो	6.00	6.50	6.00	6.00	6.00
5	ज्वारी (देशी)	किलो	11.00	10.00	10.00	12.00	12.00
6	बाजरी	किलो	8.50	8.00	8.00	8.00	8.00
7	काबुली चणा (अखळा)	किलो	18.00	18.00	18.00	24.00	24.00
8	हरभरा डाळ	किलो	20.00	20.00	20.00	20.00	21.00
9	तूरडाळ	किलो	24.00	24.00	24.00	24.00	24.00
10	मूगडाळ	किलो	22.00	23.00	24.00	24.50	28.00
11	उडीदडाळ	किलो	20.00	20.00	20.00	20.50	22.00
12	मसूरडाळ	किलो	28.00	27.00	26.00	26.00	26.00
13	मटकी	किलो	20.00	20.00	20.00	उ.ना	उ.ना
14	पांढरा वाटाणा	किलो	18.00	18.00	18.00	18.00	18.00
15	साबुदाणा	किलो	22.00	22.00	22.00	24.00	24.00
16	शेंगदाणे	किलो	32.00	31.00	30.00	32.00	30.00
17	रवा	किलो	13.00	13.00	13.00	12.50	12.00
18	पैदा	किलो	12.00	12.00	12.00	उ.ना	उ.ना
19	पोहे	किलो	उ.ना	उ.ना	उ.ना	उ.ना	उ.ना
20	साखर	किलो	20.00	19.00	19.00	19.50	19.00
21	मूठ पिठळा	किलो	18.00	18.00	18.00	19.00	20.00
22	गोडतेल भुईमगाचे(सुटे)	किलो	54.00	53.00	54.00	58.00	58.00
23	वनस्पती तूप ( सुटे)	किलो	52.00	52.00	52.00	52.00	52.00
24	खोबरेल तेल (सुटे)	100ग्रॅम	8.00	8.00	8.00	8.00	8.00
25	म्हशीचे दूध (सुटे)	लीटर	16.00	16.00	16.00	16.00	16.00

तक्ता क्रमांक - 4.2

जिल्हा:- अमरावती जिल्हा मुख्यालयातील महत्याच्या वस्तूच्या मासिक सरासरी किरकोळ किमती

(रुपये)

अ. क्र.	वस्तूचे नाव व प्रत	परिमाण	जून 2005	जुलै 2005	ऑगस्ट 2005	सप्टेंबर 2005
(1)	(2)	(3)	(9)	(10)	(11)	(12)
1	तांदूळ (मध्यम)	किलो	14.00	14.00	14.00	14.00
2	गहू (मध्यम)	किलो	8.50	9.50	9.50	9.50
3	गव्हाचे पीठ	किलो	उ.ना	उ.ना	उ.ना	उ.ना
4	ज्वारी (सकरित)	किलो	6.00	6.00	6.00	6.00
5	ज्वारी (देशी)	किलो	12.00	12.00	12.00	12.00
6	बाजरी	किलो	8.00	9.00	9.00	9.00
7	काबुली चणा (अखळा)	किलो	24.00	26.00	26.00	29.00
8	हरभरा डाळ	किलो	22.50	25.00	25.00	25.00
9	तूरडाळ	किलो	26.50	28.00	28.00	28.00
10	मूगडाळ	किलो	28.00	28.00	28.50	29.00
11	उडीवडाळ	किलो	22.00	24.00	24.00	24.00
12	मसूरडाळ	किलो	26.00	26.00	26.00	26.00
13	मटकी	किलो	उ.ना	उ.ना	उ.ना	उ.ना
14	पांढरा वाटाणा	किलो	18.00	18.00	18.00	18.00
15	साबुदाणा	किलो	24.00	24.00	24.00	24.00
16	शेंगदाणे	किलो	30.00	32.00	32.00	32.00
17	रवा	किलो	12.00	12.00	12.50	13.00
18	मैदा	किलो	उ.ना	उ.ना	उ.ना	उ.ना
19	पोहे	किलो	उ.ना	उ.ना	उ.ना	उ.ना
20	साखर	किलो	19.00	19.00	20.00	20.00
21	गूळ पिचळा	किलो	20.00	21.00	22.00	20.00
22	गोडतेल भुईमुगाचे (सुटे)	किलो	58.00	55.00	54.00	56.00
23	वनस्पती तूप (सुटे)	किलो	52.00	52.00	52.00	52.00
24	खोबरेल तेल (सुटे)	100ग्रॅम	8.00	8.00	8.00	8.00
25	म्हशीचे दूध (सुटे)	लीटर	16.00	16.00	16.00	16.00

तक्ता क्रमांक - 4.2

जिल्हा:- अमरावती जिल्हा मुख्यालयातील महत्वाच्या वस्तूंच्या मासिक सरासरी किरकोळ किंमती

(रुपये)

अ. क्र.	वस्तूचे नाव व प्रत	परिमाण	ऑक्टोबर 2005	नोव्हेंबर 2005	डिसेंबर 2005	वर्षाची सरासरी	मागील वर्षाची सरासरी
(1)	(2)	(3)	(13)	(14)	(15)	(16)	(17)
1	तांदूळ(मध्यम)	किलो	14.00	14.00	14.00	13.75	14.00
2	गहू (मध्यम)	किलो	9.75	10.00	10.00	9.23	9.00
3	गव्हाचे पीठ	किलो	उ.ना	उ.ना	उ.ना	-	उ.ना
4	ज्वारी (संकरित)	किलो	7.00	7.00	7.00	6.29	6.73
5	ज्वारी (देशी)	किलो	12.00	12.00	11.00	11.50	10.00
6	बाजरी	किलो	9.00	9.00	9.00	8.54	8.56
7	काबुली चणा (अखव्वा)	किलो	30.00	32.00	31.00	25.00	18.13
8	हरभरा डाळ	किलो	26.00	28.00	27.00	23.29	20.13
9	तूरडाळ	किलो	28.00	28.00	27.00	26.13	27.69
10	मूगडाळ	किलो	28.00	32.00	32.00	27.25	21.65
11	उडीदडाळ	किलो	24.00	29.00	31.00	23.38	19.25
12	मसूरडाळ	किलो	26.00	26.00	26.00	26.25	26.54
13	मटकी	किलो	उ.ना	उ.ना	उ.ना	20.00	20.15
14	पांढरा वाटाणा	किलो	18.00	18.00	18.00	18.00	18.00
15	साबुदाणा	किलो	24.00	24.00	27.00	23.75	23.69
16	शेंगदाणे	किलो	34.00	33.00	32.00	31.67	31.67
17	रवा	किलो	13.00	13.00	14.00	12.75	12.65
18	मैदा	किलो	उ.ना	उ.ना	उ.ना	12.00	11.42
19	पोहे	किलो	उ.ना	उ.ना	उ.ना	उ.ना	उ.ना
20	साखर	किलो	20.00	20.00	20.00	19.54	16.56
21	गूळ पिचळा	किलो	21.00	22.00	20.00	19.92	17.63
22	गोडेतेल भुईमूगाचे(सुटे)	किलो	56.00	56.00	56.00	55.67	56.31
23	वनस्पती तूप ( सुटे)	किलो	52.00	52.00	52.00	52.00	53.17
24	खोबरेल तेल (सुटे)	100ग्रॅम	8.00	8.00	8.00	8.00	8.15
25	म्हशीचे दूध (सुटे)	लीटर	16.00	16.00	16.00	16.00	15.98

तक्ता क्रमांक - 4.2

जिल्हा:- अमरावती जिल्हा मुख्यालयातील महत्वाच्या वस्तूच्या मासिक सरासरी किरकोळ किंमती

(रुपये)

अ. क्र.	वस्तूचे नाव व प्रत	परिमाण	जानेवारी 2005	फेब्रुवारी 2005	मार्च 2005	एप्रिल 2005	मे 2005
(1)	(2)	(3)	(4)	(5)	(6)	(7)	(8)
26	म्हशीचे शुध्द रूप	किलो	180.00	180.00	180.00	180.00	180.00
27	बोकडाचे मांस	किलो	120.00	120.00	120.00	120.00	120.00
28	कॉबडी (बॉयलर) न सोललेली	किलो	80.00	80.00	80.00	80.00	80.00
29	ताजे मासे (स्थानिक)	किलो	80.00	80.00	80.00	80.00	80.00
30	अंडी कॉबडीची (सुधारित)	डझन	20.00	22.00	20.00	18.00	18.00
31	आयोडीनयुक्त मीठ	किलो	उ.ना	उ.ना	उ.ना	7.00	7.00
32	हळद पावडर (सुटी)	100 ग्रॅम	7.50	7.50	7.50	7.00	7.00
33	गरम मसाला पावडर (स्थानिक)	100 ग्रॅम	12.00	12.00	12.00	12.00	12.00
34	बटाटे	किलो	5.00	6.00	6.00	8.00	8.00
35	कांदे	किलो	6.50	5.50	6.00	5.00	4.00
36	लसूण	100 ग्रॅम	3.00	3.00	3.00	2.90	2.00
37	केळी (जळगाव)	डझन	5.00	8.00	8.00	8.00	8.00
38	सफरचंद	किलो	उ.ना	उ.ना	उ.ना	80.00	80.00
39	चहानती	किलो	120.00	120.00	120.00	120.00	120.00
40	गॅकेल (खु.ना.)	लीटर	उ.ना	उ.ना	उ.ना	20.00	21.00
41	गॅकेल (स्व.धा.दु.)	लीटर	10.00	10.00	11.00	उ.ना	उ.ना
42	पेट्रोल	लीटर	उ.ना	उ.ना	उ.ना	44.10	44.10
43	काडेपेट्री	1 नग	0.50	0.50	0.50	0.50	0.50
44	धुण्याचा साबण	250ग्रॅम	13.00	13.00	13.00	उ.ना	उ.ना
45	प्रसाधन साबण	1 बडी	13.00	13.00	13.00	उ.ना	उ.ना
46	ब्रेड (स्थानिक)	400 ग्रॅम	10.00	10.00	10.00	10.00	10.00
47	गॅस सिलिंडर (स्वयंपाकाचा)	प्रत्येकी	308	308	308	314	315.00
48	टाल्कम पावडर (पॉन्डस/तत्सम)	100 ग्रॅम	30.00	30.00	30.00	उ.ना	उ.ना
49	दुध पॅस्ट (कोल्माट सोडी/ तत्सम)	100 ग्रॅम	30.00	30.00	30.00	25.00	25.00
50	सोने (रटेण्डर्ड)	10 ग्रॅम	उ.ना	उ.ना	उ.ना	उ.ना	उ.ना
51	चांदी	10 ग्रॅम	उ.ना	उ.ना	उ.ना	उ.ना	उ.ना

तक्ता क्रमांक - 4.2

जिल्हा:- अमरावती जिल्हा मुख्यालयातील महत्वाच्या वस्तूंच्या मासिक सरासरी किंमती

(रुपये)

अ. क्र.	वस्तूचे नाव व प्रत	परिमाण	जून 2005	जुलै 2005	ऑगस्ट 2005	सप्टेंबर 2005
(1)	(2)	(3)	(9)	(10)	(11)	(12)
26	महशाचे शुध्द तूप	किलो	180.00	180.00	180.00	190.00
27	बोकुराचे मांस	किलो	120.00	120.00	120.00	120.00
28	कॉबडी (बॉयलर) व सोल्लेती	किलो	80.00	80.00	80.00	80.00
29	ताजे मासे (स्थानिक)	किलो	80.00	80.00	80.00	80.00
30	अंदाई कॉबडीची (सुधारित)	डझन	19.00	22.00	20.00	18.00
31	आयोडीनयुक्त मीठ	किलो	7.00	7.50	7.50	8.00
32	हळद पावडर (सुटी)	100 ग्रॅम	8.00	8.00	8.00	8.00
33	गरम मसाला पावडर (स्थानिक)	100 ग्रॅम	12.00	12.00	12.00	12.00
34	बटाटे	किलो	8.00	8.00	8.00	8.00
35	कांदे	किलो	5.00	6.00	8.00	14.00
36	लसूण	100 ग्रॅम	2.00	2.50	2.50	3.00
37	केळी (जळगाव)	डझन	8.00	8.00	9.00	10.00
38	साकरचंद	किलो	80.00	76.00	36.00	24.00
39	भहापती	किलो	120.00	120.00	120.00	120.00
40	गॅकेल (खु.बा.)	लीटर	22.00	22.00	22.00	22.00
41	गॅकेल (स्व.था.डु.)	लीटर	उ.ना	उ.ना	उ.ना	उ.ना
42	पेट्रोल	लीटर	44.72	47.00	46.60	50.00
43	काडेपटी	1 नग	0.50	0.50	0.50	0.50
44	धुण्याचा साबण	250ग्रॅम	उ.ना	उ.ना	उ.ना	उ.ना
45	प्रसाधन साबण	1 बडी	उ.ना	उ.ना	उ.ना	उ.ना
46	ब्रेड (स्थानिक)	400 ग्रॅम	10.00	10.00	10.00	10.00
47	गॅस सिलिंडर (स्वयंपाकाचा)	प्रत्येकी	315.00	315.00	315.00	315.00
48	टास्कम पावडर (पॉन्डर/तास्कम)	100 ग्रॅम	उ.ना	उ.ना	उ.ना	उ.ना
49	तूप पॅन्ट (फोलागेट साडी/ तास्कम)	100 ग्रॅम	25.00	25.00	25.00	25.00
50	सोने (स्टॅण्डर्ड)	10 ग्रॅम	उ.ना	उ.ना	उ.ना	उ.ना
51	चांदी	10 ग्रॅम	उ.ना	उ.ना	उ.ना	उ.ना

तक्ता क्रमांक - 4.2

जिल्हा- अमरावती जिल्हा मुख्यालयातील महत्वाच्या वस्तूंच्या मासिक सरासरी किंमती

(रुपये)

अ. क्र.	वस्तूचे नाव व प्रत	परिमाण	ऑक्टोबर 2005	नोव्हेंबर 2005	डिसेंबर 2005	वर्षाची सरासरी	मागील वर्षाची सरासरी
(1)	(2)	(3)	(13)	(14)	(15)	(16)	(17)
25	रक्तोचे शुद्ध (पुन)	किलो	180.00	180.00	180.00	180.83	180.92
27	बोक चर्चे मांस	किलो	120.00	120.00	120.00	120.00	120.00
28	चौबडी (ऑक्टो) च रक्तलेली	किलो	80.00	80.00	80.00	80.00	74.58
29	ताजे मासे (स्थानिक)	किलो	80.00	80.00	80.00	80.00	80.00
30	अंडी कॉनडीली (सुअरित)	डझन	18.00	21.00	22.00	19.83	18.77
31	आयोडीनयुक्त मीठ	किलो	8.00	8.00	8.00	7.56	उ.ना
32	हळद पावडर (सुटी)	100 ग्रॅम	8.00	8.00	8.00	7.71	7.02
33	गरम भसाळा पावडर (स्थानिक)	100 ग्रॅम	12.00	12.00	12.00	12.00	उ.ना
34	बटाटे	किलो	8.00	12.00	11.00	8.08	7.33
35	कांदे	किलो	18.00	18.00	9.00	8.75	6.21
36	लसूण	100 ग्रॅम	3.00	3.00	4.00	2.75	3.00
37	केळी (जळगाव)	डझन	13.00	10.00	10.00	9.00	7.79
38	सफरचंद	किलो	29.00	33.00	34.00	32.44	उ.ना
39	चहापती	किलो	120.00	120.00	120.00	120.00	120.00
40	रॉकेल (खु.ला.)	लीटर	22.00	25.00	25.00	22.33	उ.ना
41	रॉकेल (स्व.धा.दु.)	लीटर	उ.ना	उ.ना	उ.ना	10.33	9.98
42	पेट्रोल	लीटर	51.00	51.00	51.00	47.72	उ.ना
43	काढोपेढी	1 ना	0.50	0.50	0.50	0.50	0.50
44	धुपचाथा साजण	250ग्रॅम	उ.ना	उ.ना	उ.ना	13.00	17.00
45	प्रसाधन सावधा	1 दडी	उ.ना	उ.ना	उ.ना	13.00	12.75
46	ब्रेड (स्थानिक)	400 ग्रॅम	10.00	10.00	10.00	10.00	9.42
47	पेठ रॉकेल (स्वयंपाकाचा)	प्रत्येकी	315.00	315.00	315.00	313.17	279.67
48	उत्कृष्ट पावडर (गॅन्डस/तन्हम)	100 ग्रॅम	उ.ना	उ.ना	उ.ना	30.00	28.10
49	हळद पेठ (गॅन्डस/तन्हम)	100 ग्रॅम	25.00	25.00	25.00	26.25	30.00
50	सोने (स्टॅण्डर्ड)	10 ग्रॅम	उ.ना	उ.ना	उ.ना	-	उ.ना
51	धातू	10 ग्रॅम	उ.ना	उ.ना	उ.ना	-	उ.ना

आधार - अर्थ व सांख्यिकी संचालनालय, मुंबई

तक्ता क्रमांक - 4.3

ग्राहक किंमतीचे निर्देशांक ( पायाभूत वर्ष : 1982=100 )

जिल्हा अमरावती

केंद्र :- अकोला

संदर्भ - 2005-06

अ. क्र.	माहिना/ वर्ष	अन्नगट	पान, सुपारी तंबाखू इ.	इंधन व दिवाबती	घरवांधणी	कापड, बिछाने व पादत्राणे	संकीर्ण	सर्वसाधारण निर्देशांक
1	2	4	5	6	7	8	9	10
1	एप्रिल-05	513	755	528	467	447	577	522
2	मे-05	511	755	528	467	447	577	521
3	जून-05	513	767	528	467	447	577	522
4	जुलै-05	514	767	532	467	447	577	523
5	ऑगस्ट-05	521	767	532	467	447	593	530
6	सप्टेंबर-05	526	767	531	467	448	593	533
7	ऑक्टोबर-05	528	767	528	467	448	593	534
8	नोव्हेंबर-05	531	767	531	467	448	593	536
9	डिसेंबर-05	532	767	527	467	448	593	536
10	जानेवारी-06	539	767	529	502	448	593	544
11	फेब्रुवारी-06	536	803	539	502	448	597	545
12	मार्च-06	543	769	553	502	448	600	550
वार्षिक सरासरी		525.58	768.17	532.17	475.75	447.58	588.58	533.00

आधार:- कामगार आयुक्त चांचे कार्यालय, मुंबई



तक्ता क्रमांक - 4.4

किंमतीचे महत्वाचे निर्देशांक

जिल्हा :- अमरावती

संदर्भ - 2005-06

अ. क्र.	माहिती / वर्ष	अखिल भारतीय घाऊक किंमत निर्देशांक (पायाभूत वर्ष 1993-94)	ग्राहक किंमत निर्देशांक							
			औद्योगिक कामगारांसाठी (पायाभूत वर्ष 1982)		महाराष्ट्र (पायाभूत वर्ष 2003)		शेतमजुरांसाठी (पायाभूत वर्ष 1986-87)		शहरी अश्रमिक कर्मचा- यांसाठी (पायाभूत वर्ष 1984-85)	
			मुंबई	अखिल भारत	ग्रामीण	नागरी	महाराष्ट्र	अखिल भारत	नागपुर	अखिल भारत
(1)	(2)	(3)	(4)	(5)	(6)	(7)	(8)	(9)	(10)	(11)
1	एप्रिल -05	191.6	619	529	105.06	105.52	348	341	424	443
2	मे-05	192.1	589	527	105.59	106.23	351	343	426	445
3	जून-05	193.2	591	529	107.11	106.97	353	345	429	448
4	जुलै-05	194.6	603	538	107.70	107.73	362	350	436	455
5	ऑगस्ट-05	195.3	607	540	108.47	108.45	366	352	440	456
6	सप्टेंबर-05	197.2	610	542	108.79	108.56	365	354	441	458
7	ऑक्टोबर-05	197.8	617	548	109.01	109.03	368	356	443	460
8	नोव्हेंबर-05	198.2	619	553	108.42	109.24	368	360	445	463
9	डिसेंबर-05	197.2	619	550	108.21	108.05	367	358	442	461
10	जानेवारी-06	196.3	632	551	107.32	107.32	363	357	441	462
11	फेब्रुवारी-06	196.4	627	551	106.86	107.22	364	357	443	461
12	मार्च-06	196.8	627	551	107.17	107.35	363	358	442	463

आधार:- 1) केंद्रीय सांख्यिकीय संघटना, नवी दिल्ली. 2) आर्थिक सल्लागार, उद्योग मंत्रालय, भारत सरकार, नवी दिल्ली.

3) श्रम केंद्र, भारत सरकार, सिमला 4) कामगार आयुक्त यांचे कार्यालय, मुंबई

5) अर्थ व सांख्यिकी संचालनालय, मुंबई

तक्ता क्रमांक - 5.1

गोळा केलेला जमीन महसूल

जिल्हा-अमरावती

संदर्भ वर्ष-2004-05

(रुपय हजार)

अ. क्र.	तालुका	जमीन महसुलाची एकूण चालू मागणी	जमीन महसुलाची शकबाकी	एकूण मागणी	र. ट.	निलंबित घसुलीची रक्कम	वसुली पात्र रक्कम { 5-(6+7) }	प्रत्येक घसुली	खातेदारांची संख्या
(1)	(2)	(3)	(4)	(5)	(6)	(7)	(8)	(9)	(10)
1	धारणी	262	6	268	19	-	249	256	13652
2	पिछलपरा	158	-	158	0	-	158	180	7997
3	अंजनगांव सु	910	-	910	136	-	774	986	25457
4	अचलपूर	1717	-	1717	334	-	1383	1383	24174
5	पांढूरभाजार	1882	16	1898	157	-	1741	1741	32678
6	मोर्शा	1553	4	1557	160	-	1397	1424	33271
7	वरुड	1130	-	1130	164	-	966	1026	38381
8	तिथसा	718	3	721	58	-	663	679	20379
9	अमरावती	1640	33	1673	357	-	1316	1499	34171
10	भातकुली	1811	-	1811	186	-	1625	1634	26965
11	पर्यापूर	2370	-	2370	244	-	2126	2178	37933
12	नांदगाव खं.	921	1	922	118	-	804	811	14432
13	चांदूर रेल्वे	634	-	634	64	-	570	578	17613
14	धामणगाव रे	1450	-	1450	334	-	1116	1116	13458
जिल्हा एकूण		17156	63	17219	2331	0	14888	15491	340561

आधार -जिल्हाधिकारी कार्यालय, अमरावती

तक्ता क्रमांक - 5.2

स्थानिक स्वराज्य संस्थांचे उत्पन्न व खर्च

जिल्हा :- अमरावती

संदर्भ वर्ष-2005-06

(रूपये लाखात)

अ. क्र.	व्याव	ग्राम-पंचायत	जिल्हा परिषद	महानगर पालिका	नगर परिषदा	कटक मंडळ
(1)	(2)	(2)	(4)	(5)	(6)	(7)
स्थानिक स्वराज्य संस्थांची संख्या		842	1	1	10	
अ)	जमा					
1	सुरुवातीची शिल्लक	695.04	4852.71	1409.72	1161.92	-
2						
	2.1 शासकीय अनुदाने व वर्गणी	402.74	28450.31	1085.64	3814.05	-
	2.2 सर्व प्रकारचे कर	928.92	818.99	5369.07	441.24	-
	2.3 इतर जमा	74.33	22724.44	1228.43	985.98	-
	2.4 एकूण (बाब 2.1 ते 2.3)	1405.99	51993.74	7683.14	5241.27	-
एकूण प्राप्ती (सुरुवातीची शिल्लक मिळून)		2101.03	56846.45	9092.86	6403.19	-
ब)	खर्च					
3	चालू वर्षातील खर्च					
	3.1 सामान्य प्रशासन	299.9	2377.59	1412.03	662.56	-
	3.2 शिक्षण	8.96	10577.21	881.84	940.13	-
	3.3 सार्वजनिक आरोग्य	194.72	95.91	1674.23	996.68	-
	3.4 इतर	804.45	37792.17	3694.11	2474.42	-
	एकूण (3.1 ते 3.4)	1308.03	50842.88	7662.21	5073.79	-
4	अखेरची शिल्लक	793.00	6003.57	1430.65	1329.40	-
एकूण खर्च + अखेरची शिल्लक		2101.03	56846.45	9092.86	6403.19	-

आधार :- 1) जिल्हा परिषद, 2) ग्रामपंचायत विभाग, जिल्हा परिषद, अमरावती

3) महानगरपालिका/ नगरपरिषदा,

तक्ता क्रमांक - 5.3

बँक कार्यालये, वर्गीकृत बँकांची संख्या, ठेवी व कर्जे

जिल्हा: - अमरावती

संदर्भ वर्ष-2005-06

अ. क्र.	तालुका	बँकांची कार्यालये असलेली गावे व शहरे	वर्गीकृत बँका (संख्या)	वर्गीकृत बँकांची शाखा कार्यालये	वर्गीकृत बँकांच्या ठेवी
(1)	(2)	(2)	(4)	(5)	(6)
1	धारणी	5	3	6	-
2	चिखलदरा	4	4	5	-
3	अंजनगाव सु	7	4	9	-
4	अचलपूर	6	5	10	-
5	चांदूरबाजार	8	4	8	-
6	मोशी	6	4	10	-
7	वरुड	7	5	11	-
8	तिवसा	5	2	5	-
9	अमरावती	9	19	40	-
10	भातकुली	5	3	6	-
11	दर्यापूर	7	3	9	-
12	नांदगाव खं.	8	5	8	-
13	चांदूर रेल्वे	4	4	6	-
14	धामणगाव रे	6	2	8	-
जिल्हा एकूण		87	67	141	126749

आधार :- जिल्हा अग्रणी बँक, अमरावती.

तक्ता क्रमांक - 5.4

अल्पबचत कार्यक्रमाची प्रगती

जिल्हा अमरावती

संदर्भ वर्ष-2004-05 व 2005-06

(रुपये लाखात)

अ.क्र.	योजनेचे नाव	2005-06 अखेर अल्पबचत खातेदारांची संख्या	2004-05 मधील अल्पबचत खात्यातील गुंतवणूक		सन 2005-06 मधील अल्पबचत खात्यातील गुंतवणूक	
			ढोबळ	निव्वळ	ढोबळ	निव्वळ
(1)	(2)	(3)	(4)	(5)	(6)	(7)
1	टपाल बचत खाते	8543	7287.66	335.70	8831.90	377.18
2	पुनरावर्ती ठेवी	75242	6023.71	1161.62	6599.88	1553.88
3	समयबद्ध ठेवी	4348	1806.89	585.68	2329.66	688.17
4	सार्वजनिक भाविष्य निर्वाह निधी					
	4.1 स्टेट बँक	467	2029.37	2131.82	3583.66	2331.83
	4.2 बँक ऑफ महाराष्ट्र	22			36.54	41.74
	4.3 टपाल खाते	115	133.53	147.28	165.11	131.46
	4.4 इतर बँका	213			92.97	115.66
5	राष्ट्रीय बचत प्रमाणपत्रे	-	1024.31	212.91	1218.94	156.01
6	इंदिरा विकास पत्रे	-		(-)180.97	-	(-)186.66
7	किसान विकास पत्रे	-	2077.28	1141.26	2513.53	718.23
8	मासिक प्रगती योजना	4250	7149.00	5757.65	7197.54	5301.32
9	राष्ट्रीय बचत योजना-87	-		(-)47.77	-	(-)55.97
10	राष्ट्रीय बचत योजना-92	-		(-)5.24	-	(-)5.82
11	इतर सर्व योजना	236	603.87	603.87	1264.90	1264.90
जिल्हा एकूण		93436	28135.62	11843.81	33834.63	12431.93

आधार :- सहायक संचालक (अल्पबचत), जिल्हाधिकारी कार्यालय, अमरावती

तक्ता क्रमांक - 5.5

आयुर्विमा विषयक आकडेवारी

जिल्हा :- अमरावती

संदर्भ वर्ष-2005-06

अ. क्र.	बाब	परिमाण	तपशील
(1)	(2)	(3)	(4)
1	आयुर्विमा महामंडळाच्या जिल्ह्यातील शाखा	संख्या	6
2	चालू विमा पॉलिसीज (मार्च 2006 अखेर)	संख्या	437306
3	मार्च अखेर व्यपगत विमा पॉलिसीज	संख्या	उ.ना
4	नवीन व्यवसाय (2005-06)		
	4.1 उत्तरविलेली विमापत्रे	संख्या	78388
	4.2 विमा रक्कम	(रु लाख)	692.75
	4.3 विम्याचा प्रथम हप्ता रक्कम	(रु लाख)	3157.33
5	जिल्ह्यातील विमा प्रतिनिधीची संख्या		
	5.1 एकूण विमा प्रतिनिधी	संख्या	2363
	5.2 एकूण पैकी ग्रामीण विमा प्रतिनिधी	संख्या	969
	5.3 एकूण पैकी महिला विमा प्रतिनिधी	संख्या	522
	5.4 एकूण महिला प्रतिनिधीपैकी ग्रामीण महिला प्रतिनिधी	संख्या	213

टीप - वरील माहिती केवळ भारतीय जीवन विमा निगम यांच्याकडील असून यात खाजगी विमा कंपन्यांचा समावेश केलेला नाही

आधार :- भारतीय जीवन विमा निगम, अमरावती

तक्ता क्रमांक - 6.1

जमिनीचा वापर

जिल्हा - अमरावती

संदर्भ वर्ष : 99-00 व 00-01

अ. क्र.	तालुका	वर्ष	एकूण भौगोलिक क्षेत्र	जंगल व्याप्त क्षेत्र	शेतीला उपलब्ध नसलेले क्षेत्र			पडीत जमिनीव्यतिरिक्त लागवड न झालेली एकूण जमीन
					विंगर शेती वापरा खालील जमीन	पडीत/ लागवडी लायक नसलेली जमीन	एकूण (6+7)	
(1)	(2)	(3)	(4)	(5)	(6)	(7)	(8)	(9)
1	धारणी	99-00	79590	18645	3425	5085	8510	11779
		00-01	80823	12254	2911	3940	6851	15211
2	चिखलदरा	99-00	405390	257178	12429	3432	15861	11084
		00-01	309686	268155	1991	2811	4802	6175
3	अंजनगांव सु	99-00	55759	940	1596	880	2476	900
		00-01	50187	710	102	693	795	816
4	अचलपूर	99-00	64344	768	1960	1473	3433	2785
		00-01	63705	2295	269	1873	2142	3653
5	सांदूरबाजार	99-00	63093	2054	1961	1052	3013	1158
		00-01	86739	21871	1532	2062	3594	1349
6	मोशी	99-00	86693	7907	2134	1424	3558	2267
		00-01	99373	7907	314	24279	24593	1569
7	वरुड	99-00	138584	21055	6471	2136	8607	4466
		00-01	76210	10210	371	3137	3508	4506
8	तिवसा	99-00	88984	2645	1689	1117	2806	4438
		00-01	56821	6260	861	1796	2657	5533
9	अमरावती	99-00	0	0	0	0	0	0
		00-01	89779	6100	9290	526	9816	7769

तक्ता क्रमांक - 6.1

जमिनीचा वापर

संदर्भ वर्ष : 99-00 व 00-01

जिल्हा - अमरावती

अ. क्र.	तालुका	वर्ष	एकूण भौगोलिक क्षेत्र	जंगल व्याप्त क्षेत्र	शेतीला उपलब्ध नसलेले क्षेत्र			पडीत जमिनीव्यतिरिक्त लागवड न झालेली एकूण जमीन
					विंगर शेती वापरा खालील जमीन	पडीत/ लागवडी लायक नसलेली जमीन	एकूण (6+7)	
(1)	(2)	(3)	(4)	(5)	(6)	(7)	(8)	(9)
10	भातकुली	99-00	0	0	0	0	0	0
		00-01	58213	378	1396	1351	2747	1138
11	दर्यापूर	99-00	75960	977	4656	60	4716	1850
		00-01	81830	98	979	976	1955	1548
12	नांदगाव खं.	99-00	72705	1097	1650	793	2443	935
		00-01	78195	1097	646	1793	2439	2735
13	चांदूर रेल्वे	99-00	90631	3846	2531	2410	4941	2771
		00-01	53187	6144	231	901	1132	1777
14	धामणगाव रे	99-00	0	0	0	0	0	0
		00-01	64785	8880	197	2423	2620	1623
जिल्हा एकूण		99-00	1221733	317112	40502	19862	60364	44433
		00-01	1249533	352359	21090	48561	69651	55402



तक्ता क्रमांक - 6.1

जमिनीचा वापर

जिल्हा - अमरावती

संदर्भ वर्ष : 99-00 व 00-01

अ. क्र.	तालुका	वर्ष	पडीत जमीन			निव्वळ क्षेत्र	एकापेक्षा अधिक (दुसऱ्या क्षेत्र)	लागवडी खालील एकूण क्षेत्र (13+14)	लागवडी-लायक क्षेत्र
			चालू पड	हतर पड	एकूण पड (10+11)				
(1)	(2)	(3)	(10)	(11)	(12)	(13)	(14)	(15)	(16)
1	धारणी	99-00	86	193	279	40377	49567	89944	52435
		00-01	2220	2684	4904	41603	2805	44408	61718
2	बिडलदरा	99-00	544	620	1164	120103	71758	191861	132351
		00-01	1742	1740	3482	27072	685	27757	36729
3	अंजनगांव सु	99-00	46	110	156	51287	6438	57725	52343
		00-01	230	268	498	47368	3836	51204	48682
4	अचलपूर	99-00	285	192	477	56881	17574	74455	60143
		00-01	905	809	1714	53901	3112	57013	59268
5	चांदूरबाजार	99-00	1375	3072	4447	52421	274	52695	58026
		00-01	840	695	1535	58390	1803	60193	61274
6	मोर्शी	99-00	134	166	300	72661	24202	96863	75228
		00-01	7630	1095	8725	56579	4631	61210	66873
7	वरुड	99-00	256	775	1031	103425	13918	11734	108922
		00-01	630	924	1554	56433	4414	6084	62493
8	तिवसा	99-00	5425	8871	14296	64799	277	6507	83533
		00-01	2569	1076	3645	38726	1644	4037	47001
9	अमरावती	99-00	0	0	0	0	0		
		00-01	1488	60271	61759	4335	65607	6994	73863

तक्ता क्रमांक - 6.1

जमिनीचा वापर

जिल्हा - अमरावती

संदर्भ वर्ष : 99-00 व 00-01

अ. क्र.	तालुका	वर्ष	पडीत जमीन			निव्वळ क्षेत्र	एकापेक्षा अधिक (दुसोटा क्षेत्र)	लागवडी खालील एकूण क्षेत्र (13+14)	लागवडी- लायक क्षेत्र
			चालू पड	इतर पड	एकूण पड (10+11)				
(1)	(2)	(3)	(10)	(11)	(12)	(13)	(14)	(15)	(16)
10	भातकुली	99-00	0	0	0	0	0	0	0
		00-01	0	0	0	53951	0	53951	55089
11	दर्यापूर	99-00	2830	1988	4818	63599	875	64474	70267
		00-01	117	1743	1860	76369	11988	88357	79777
12	नांदगाव खं.	99-00	526	252	778	67452	18874	86326	69165
		00-01	3032	1216	4248	67676	1070	68746	74659
13	चांदूर रेल्वे	99-00	4500	4911	9411	69662	345	70007	81844
		00-01	1499	3878	5377	38756	1001	39757	45910
14	धामणगाव रे	99-00	0	0	0	0	0	0	0
		00-01	0	999	999	50663	8515	59178	53285
जिल्हा एकूण		99-00	16007	21150	37157	762667	204102	966769	844257
		00-01	22902	77398	100300	671822	111111	782933	827524

टीप :-1) अमरावती, भातकुली व धामणगाव रे ची स्वतंत्र माहिती उपलब्ध नसल्यामुळे अनुक्रमे चिखलदरा

व वरुड मध्ये आकडेवारी दिली आहे 2) सन 2000-01 ची माहिती अस्थाई आहे

आधार-1) कृषि आयुक्तालय, पुणे. (1998-99) 2) च्युत व पीक अहवाल 2000-01. (अस्थाई)

तक्ता क्रमांक - 6.2  
निरनिराळ्या पिकाखालील क्षेत्र

जिल्हा - अमरावती

संदर्भ वर्ष : 99-00

(क्षेत्र हेक्टर)

अ. क्र.	तालुका	वर्ष	तांदूळ	गहू	खरीप ज्वारी	रब्बी ज्वारी	एकूण ज्वारी	बाजरी	मक्का
(1)	(2)	(3)	(4)	(5)	(6)	(7)	(8)	(9)	(10)
1	धारणी	99-00	6576	3205	3625	0	3625	25	5
		00-01	7609	1922	4376	0	4376	15	54
2	चिखलदरा	99-00	2045	1795	10828	0	10828	135	347
		00-01	1044	795	9828	0	9828	136	247
3	अजनगाव सु	99-00	0	685	8663	0	8663	0	0
		00-01	0	753	6897	0	6897	2	6
4	अचलपूर	99-00	0	3345	14513	0	14513	56	180
		00-01	0	2345	12513	0	12513	56	80
5	चांदूरवाजार	99-00	0	361	1823	0	1823	15	10
		00-01	0	360	820	0	820	15	12
6	मोशी	99-00	4	1500	12550	50	12600	415	96
		00-01	0	1498	9856	0	9856	142	44
7	वरुड	99-00	17	1758	14292	50	14342	125	39
		00-01	76	950	12888	0	12888	75	0
8	तिवसा	99-00	0	2150	6116	0	6116	14	8
		00-01	0	1368	4471	0	4471	0	0
9	अमरावती	99-00	0	1670	11318	100	11418	131	15
		00-01	0	649	9335	0	9335	125	0

तक्ता क्रमांक - 6.2

निरनिराल्या पिकाखालील क्षेत्र

जिल्हा - अमरावती

संदर्भ वर्ष : 99-00

(क्षेत्र हेक्टर)

अ. क्र.	तालुका	वर्ष	तांदूळ	गहू	खरीप ज्वारी	रब्बी ज्वारी	एकूण ज्वारी	बाजरी	सका
(1)	(2)	(3)	(4)	(5)	(6)	(7)	(8)	(9)	(10)
10	भातकुली	99-00	0	1921	8691	0	8691	35	0
		00-01	0	921	6691	0	6691	35	0
11	दर्यापूर	99-00	0	58	2421	0	2421	0	0
		00-01	0	0	972	0	972	0	0
12	नांदगाव खं.	99-00	14	0	13520	0	13520	130	20
		00-01	4	1070	11215	0	11215	125	10
13	चांदूर रेल्वे	99-00	4	1782	8580	0	8580	109	0
		00-01	1	782	6580	0	6580	109	0
14	धामणगाव रे	99-00	0	0	0	0	0	0	0
		00-01	0	0	0	0	0	0	0
	जिल्हा एकूण	99-00	8660	20230	116940	200	117140	1190	750
		00-01	8734	13413	96442	0	96442	835	493

तक्ता क्रमांक - 6.2

निरनिरालया पिकाखालील क्षेत्र

जिल्हा - अमरावती

संदर्भ वर्ष : 99-00

(क्षेत्र हेक्टर)

अ. क्र.	तालुका	वर्ष	वरी	नाचणी	हतर तृण धान्ये	एकूण तृण धान्ये
(1)	(2)	(3)	(11)	(12)	(13)	(14)
1	धारणी	99-00	0	0	868	14334
		00-01	0	0	3109	17125
2	चिखलदरा	99-00	0	0	210	15360
		00-01	0	0	0	12050
3	अंजनगाव सु	99-00	0	0	307	9655
		00-01	0	0	0	7658
4	अचलपूर	99-00	0	0	195	18289
		00-01	0	0	0	14994
5	चांदूरबाजार	99-00	0	0	290	2499
		00-01	0	0	0	1207
6	मोशी	99-00	0	0	261	14876
		00-01	0	0	0	11540
7	वरुड	99-00	0	0	885	17166
		00-01	0	0	0	13989
8	तिवसा	99-00	0	0	218	8506
		00-01	0	0	0	5839
9	अमरावती	99-00	0	0	625	13859
		00-01	0	0	0	10109

तक्ता क्रमांक - 6.2  
निरनिरालया पिकीखालील क्षेत्र

जिल्हा - अमरावती

संदर्भ वर्ष : 99-00  
(क्षेत्र हेक्टर)

अ. क्र.	तालुका	वर्ष	चरी	नाचणी	इतर तृण धान्ये	एकूण तृण धान्ये
(1)	(2)	(3)	(11)	(12)	(13)	(14)
10	भातकुली	99-00	0	0	470	11117
		00-01	0	0	0	7647
11	दर्यापूर	99-00	0	0	681	3160
		00-01	0	0	0	972
12	नांदगाव खं.	99-00	0	0	343	14027
		00-01	0	0	0	12424
13	चांदूर रेल्वे	99-00	0	0	339	10814
		00-01	0	0	0	7472
14	धामणगाव रे	99-00	0	0	500	500
		00-01	0	0	0	0
जिल्हा एकूण		99-00	0	0	6192	154162
		00-01	0	0	3109	123026

तक्ता क्रमांक - 6.2

निरनिरालया पिकाखालील क्षेत्र

जिल्हा - अमरावती

संदर्भ वर्ष : 99-00

(क्षेत्र हेक्टर)

अ. क्र.	तालुका	वर्ष	हरभरा	तूर	मूग	उडीर	वाल+ चवळी	कुळीथ + मसूर	मटकी
(1)	(2)	(3)	(15)	(16)	(17)	(18)	(19)	(20)	(21)
1	धारणी	99-00	8823	6705	1440	1207	24	105	0
		00-01	2723	2610	295	315	60	0	0
2	चिखलदरा	99-00	2736	3211	1460	1465	10	65	362
		00-01	736	1211	460	465	0	0	62
3	अंजनगाव सु	99-00	1195	5110	5051	142	23	21	0
		00-01	75	2500	2100	2	13	0	0
4	अचलपूर	99-00	598	7265	3619	397	10	13	0
		00-01	198	3265	619	97	0	0	0
5	चांदूरबाजार	99-00	140	2216	3322	660	8	10	0
		00-01	45	1125	325	165	0	0	0
6	मोर्शी	99-00	2670	8867	2225	1407	16	122	0
		00-01	521	4096	1189	359	2	0	0
7	वरुड	99-00	3187	5179	1287	367	12	129	0
		00-01	1104	2280	298	97	15		0
8	तिवसा	99-00	1425	8487	3655	249	152	88	240
		00-01	332	2781	522	100	0		10
9	अमरावती	99-00	7798	10365	5181	940	12	32	0
		00-01	2897	3306	3105	1306	0		0

तक्ता क्रमांक - 6.2

निरनिरालया पिकाखालील क्षेत्र

जिल्हा - अमरावती

संदर्भ वर्ष : 99-00

(क्षेत्र हेक्टर)

अ. क्र.	तालुका	वर्ष	हरभरा	तूर	मूग	उडीद	वाला + चवळी	कुळीय + मसुर	मटकी
(1)	(2)	(3)	(5)	(16)	(17)	(18)	(19)	(20)	(21)
10	भाराकुली	99-00	14289	10340	9077	646	11	14	0
		00-01	5012	4340	4070	146	0		0
11	दर्यापूर	99-00	9012	2310	7032	230	10	92	0
		00-01	2991	928	3019	40	0		0
12	नांदगाव खं.	99-00	310	12380	9080	2680	17	49	40
		00-01	115	5790	6030	710	7		10
13	चांदूर रेल्वे	99-00	617	10065	4650	160	15	66	251
		00-01	220	3932	1663	38	0		49
14	धामणगाव रे	99-00	0	0	0	0	7	5	0
		00-01	0	0	0	0	0		0
जिल्हा एकूण		99-00	52800	92500	57079	10550	327	811	893
		00-01	16969	38164	23695	3840	97	0	131



तक्ता क्रमांक - 6.2  
निरनिराळ्या पिकाखालील क्षेत्र

जिल्हा - अमरावती

संदर्भ वर्ष : 99-00

(क्षेत्र हेक्टर)

अ. क्र.	तालुका	वर्ष	इतर कडधान्ये	एकूण कडधान्ये	एकूण अन्नधान्ये	ऊस	मिरची	हळद	इतर मसाल्याचे पदार्थ
(1)	(2)	(3)	(22)	(23)	(24)	(25)	(26)	(27)	(28)
1	धारणी	99-00	96	18400	32734	391	165	-	0
		00-01	15169	21172	38297	67	171	0	0
2	चिखलदरा	99-00	0	9309	24669	0	1134	0	0
		00-01	4363	7297	19347	0	1105	0	0
3	अजनगाव सु	99-00	1	11543	21198	329	0	12	76
		00-01	30	4720	12378	150	13	0	32
4	अचलपूर	99-00	0	11902	30191	494	564	-	3
		00-01	269	4448	19442	164	564	0	0
5	चांदूरबाजार	99-00	0	6356	8855	0	110	-	100
		00-01	512	2172	3379	3	115	0	2
6	मोशी	99-00	0	15307	30183	75	432	-	24
		00-01	10850	17017	28557	3	427	0	11
7	वरुड	99-00	1	10162	27328	0	2146	62	4
		00-01	4914	8708	22697	0	1522	0	36
8	तिवसा	99-00	1	14297	22803	368	127	0	7
		00-01	8862	12607	18446	101	118	0	22
9	अमरावती	99-00	212	24540	38399	110	57	-	8
		00-01	5984	16598	26707	3	60	0	7

तक्ता क्रमांक - 6.2

निरनिरालया पिकाखालील क्षेत्र

जिल्हा - अमरावती

संदर्भ वर्ष : 99-00

(क्षेत्र हेक्टर)

अ. क्र.	तालुका	वर्ष	इतर कडधान्ये	एकूण कडधान्ये	एकूण अन्नधान्ये	ऊस	भिरची	हळद	इतर मसाल्याचे पदार्थ
(1)	(2)	(3)	(22)	(23)	(24)	(25)	(26)	(27)	(28)
10	भाराकुली	99-00	29	34406	45523	66	11	0	6
		00-01	2795	16363	24010	2	11	0	6
11	दर्यापूर	99-00	2	18688	21848	0	0	0	0
		00-01	0	6978	7950	0	0	0	0
12	नांदगाव खं.	99-00	22	24578	38605	524	90	-	20
		00-01	1290	13952	26376	110	110	0	10
13	चांदूर रेल्वे	99-00	11	15835	26649	481	14	-	0
		00-01	2070	7972	15444	0	15	0	0
14	धामणगाव रे	99-00	0	12	512	0	0	0	0
		00-01	0	0	0	0	0	0	0
जिल्हा एकूण		99-00	375	215335	369497	2838	4850	74	248
		00-01	57108	140004	263030	603	4231	0	126

तक्ता क्रमांक - 6.2

निरनिराळ्या पिकाखालील क्षेत्र

जिल्हा - अमरावती

संदर्भ वर्ष : 99-00

(क्षेत्र हेक्टर)

अ. क्र.	तालुका	वर्ष	एकूण मसाल्याचे पदार्थ	संत्रा	एकूण फळे	एकूण भाजीपाला
(1)	(2)	(3)	(29)	(30)	(31)	(32)
1	धारणी	99-00	165	0	42	7
		00-01	171	0	0	19
2	चिडलदरा	99-00	1134	24	64	49
		00-01	1105	14	15	14
3	अजनगांव सु	99-00	88	425	1358	957
		00-01	45	250	623	837
4	अचलपूर	99-00	567	4718	5611	930
		00-01	564	2718	6238	965
5	चांदूरबाजार	99-00	210	3001	3235	430
		00-01	117	2091	2116	367
6	मोर्शी	99-00	456	14001	14154	539
		00-01	438	4091	4145	536
7	वरुड	99-00	2212	26665	26780	866
		00-01	1558	14014	14177	858
8	तिवसा	99-00	134	3842	4010	265
		00-01	140	1951	2059	361
9	अमरावती	99-00	65	1939	2047	566
		00-01	67	1517	1556	511

तक्ता क्रमांक - 6.2

निरनिरालया पिकाखालील क्षेत्र

जिल्हा - अमरावती

संदर्भ वर्ष : 99-00

(क्षेत्र हेक्टर)

अ. क्र.	तालुका	वर्ष	एकूण मसाल्याचे पदार्थ	संत्रा	एकूण फळे	एकूण भाजीपाला
(1)	(2)	(3)	(29)	(30)	(31)	(32)
10	भातकुली	99-00	17	207	282	160
		00-01	17	107	172	214
11	दर्यापूर	99-00	0	0	88	0
		00-01	0	0	0	0
12	नांदगाव खं.	99-00	110	1325	1741	317
		00-01	120	1275	1366	297
13	चांदूर रेल्वे	99-00	14	633	1008	3
		00-01	15	628	3173	4
14	धामणगाव रे	99-00	0	0	134	0
		00-01	0	0	0	0
जिल्हा एकूण		99-00	5172	56780	60554	5089
		00-01	4357	28656	35640	4983

तक्ता क्रमांक - 6.2

निरनिरालया पिकाखालील क्षेत्र

जिल्हा - अमरावती

संदर्भ वर्ष : 99-00

(क्षेत्र हेक्टर)

अ. क्र.	तालुका	वर्ष	एकूण फळे व भाजी-पाला	संकीर्ण खाद्य पिके	एकूण खाद्य पिके	कापूस	इतर तंतू पिके
(1)	(2)	(3)	(33)	(34)	(35)	(36)	(37)
1	धारणी	99-00	49	0	33339	5640	0
		00-01	19	0	38554	4928	0
2	चिखलदरा	99-00	113	0	25916	435	0
		00-01	29	0	20481	435	0
3	अंजनगाव सु	99-00	2315	0	23930	31211	0
		00-01	1460	0	14033	25200	0
4	अचलपूर	99-00	6541	0	37793	35865	0
		00-01	7203	0	27373	29865	0
5	चांदूरबाजार	99-00	3665	0	12730	17140	0
		00-01	2483	0	5982	13095	0
6	मोशी	99-00	14693	0	45407	31119	0
		00-01	4681	0	33679	28115	0
7	वरुड	99-00	27646	0	57186	19861	0
		00-01	15035	0	39290	15353	0
8	तिवसा	99-00	4275	0	27580	30951	0
		00-01	2420	0	21107	18052	0
9	अमरावती	99-00	2613	0	41187	34788	0
		00-01	2067	0	28844	23095	9

तक्ता क्रमांक - 6.2

निरनिरालया पिकाखालील क्षेत्र

जिल्हा - अमरावती

संदर्भ वर्ष : 99-00

(क्षेत्र हेक्टर)

अ. क्र.	तालुका	वर्ष	एकूण फळे व भाजी-पाला	संकीर्ण खाद्य पिके	एकूण खाद्य पिके	वापूस	इतर तंतू पिके
(1)	(2)	(3)	(33)	(34)	(35)	(36)	(37)
10	नातकुली	99-00	442	0	46048	33417	0
		00-01	386	0	24415	27417	0
11	दर्यापूर	99-00	88	0	21936	16338	0
		00-01	0	0	7950	6594	0
12	नांदगाव खं.	99-00	2058	0	41297	40490	0
		00-01	1663	0	28269	38790	0
13	चांदूर रेल्वे	99-00	1011	0	28155	29255	0
		00-01	3177	0	18636	23257	0
14	धामणगाव र	99-00	134	0	646	0	0
		00-01	0	0	0	0	0
जिल्हा एकूण		99-00	65643	0	443150	326510	0
		00-01	40623	0	308613	254196	9

तक्ता क्रमांक - 6.2

निरनिरालया पिकारवालील क्षेत्र

जिल्हा - अमरावती

संदर्भ वर्ष : 99-00

(क्षेत्र हेक्टर)

अ. क्र.	तालुका	वर्ष	एकूण तंतू पिके	भुईमूग	करडई	सूर्यफूल	तीळ
(1)	(2)	(3)	(38)	(39)	(40)	(41)	(42)
1	धारणी	99-00	5640	311	0	0	553
		00-01	4928	111	0	0	154
2	चिखलदरा	99-00	435	146	0	160	785
		00-01	435	146	0	60	285
3	अंजनगाव सु	99-00	31211	127	152	480	137
		00-01	25200	0	10	70	0
4	अचलपूर	99-00	35865	1017	0	28	295
		00-01	29865	797	0	9	75
5	चांदूरवाजार	99-00	17140	460	0	0	44
		00-01	13095	0	0	40	5
6	मोर्शी	99-00	31119	1696	1508	135	323
		00-01	28115	324	131	0	68
7	वरुड	99-00	19861	798	0	0	170
		00-01	15353	858	0	0	48
8	तिवसा	99-00	30951	1814	15	0	135
		00-01	18052	551	15	0	9
9	अमरावती	99-00	34788	308	2724	1082	413
		00-01	23104	166	593	92	123

तक्ता क्रमांक - 6.2  
निरनिरालया पिकाखालील क्षेत्र

जिल्हा - अमरावती

संदर्भ वर्ष : 99-00  
(क्षेत्र हेक्टर)

अ. क्र.	तालुका	वर्ष	एकूण तंतू पिके	भुईमूग	करडई	सूर्यफूल	तीळ
(1)	(2)	(3)	(38)	(39)	(40)	(41)	(42)
10	भातफुली	99-00	33417	0	3806	3300	420
		00-01	27417	0	2806	1806	120
11	दर्यापूर	99-00	16338	200	20	15	0
		00-01	6594	0	28	3	0
12	नांदगाव खं.	99-00	40490	27	210	165	780
		00-01	38790	2	190	55	187
13	चांदूर रेल्वे	99-00	29255	156	0	0	340
		00-01	23257	56	0	0	85
14	धामणगाव रे	99-00	0	0	0	0	0
		00-01	0	0	0	0	0
	जिल्हा एकूण	99-00	326510	7060	8435	5365	4395
		00-01	254205	3011	3773	2135	1159



तक्ता क्रमांक - 6.2

निरनिरालया पिकाखालील क्षेत्र

जिल्हा - अमरावती

संदर्भ वर्ष : 99-00

(क्षेत्र हेक्टर)

अ. क्र.	तालुका	वर्ष	सौराजीन	इतर गळीत धान्ये	एकूण खावय गळीत धान्ये	एकूण अखावय गळीत धान्ये	एकूण गळीत धान्ये	इतर औषधी व मादक पदार्थ आयुर्वेदक व मादक पदार्थांची पिके	एकूण औषधी व मादक पदार्थ
(1)	(2)	(3)	(43)	(44)	(45)	(46)	(47)	(48)	(49)
1	धारणी	99-00	50065	0	50929	65	50994	0	8
		00-01	16419	39	16723	0	16723	0	0
2	चिखलदरा	99-00	13083	0	14174	85	14259	0	0
		00-01	4361	0	4852	0	4852	0	0
3	अजनगाव सु	99-00	655	12	1563	20	1583	89	129
		00-01	30	0	110	0	110	109	109
4	अचलपूर	99-00	898	9	2247	0	2247	0	27
		00-01	298	0	1179	0	1179	0	0
5	चांदूरबाजार	99-00	1515	3	2022	0	2022	0	8
		00-01	415	0	460	0	460	0	0
6	मोर्शी	99-00	26557	0	30219	120	30339	0	38
		00-01	10850	0	11373	0	11373	0	0
7	वरुड	99-00	38789	0	39757	0	39757	0	20
		00-01	4914	0	5820	0	5820	0	0
8	तिवसा	99-00	4545	4	6513	0	6513	0	40
		00-01	8610	0	9185	0	9185	0	0
9	अमरावती	99-00	14824	0	19351	15	19366	0	5
		00-01	5984	0	6958	0	6958	0	0

तक्ता क्रमांक - 6.2

निरनिरालया पिकाखालील क्षेत्र

जिल्हा - अमरावती

संदर्भ वर्ष : 99-00

(क्षेत्र हेक्टर)

अ. क्र.	तालुका	वर्ष	सोयबीत	इतर गळीत धान्ये	एकूण खावट गळीत धान्ये	एकूण अखावट गळीत धान्ये	एकूण गळीत धान्ये	इतर शैबपी व मादक पदार्थां आधुनिक य मादक पदार्थांची प्रिक्ते	एकूण औषधी व मादक पदार्थां
(1)	(2)	(3)	(43)	(44)	(45)	(46)	(47)	(48)	(49)
10	भातफुर्ली	99-00	8806	0	16332	8	16340	0	13
		00-01	1100	0	5832	0	5832	0	0
11	दयापूर	99-00	13	15	263	10	273	0	3
		00-01	3	0	34	0	34	0	0
12	नांदगाव खं.	99-00	3630	0	4812	0	4812	0	12
		00-01	1255	0	1689	0	1689	0	0
13	चांदूर रेल्वे	99-00	6265	2	6763	0	6763	0	25
		00-01	2070	0	2211	0	2211	0	0
14	धामणगाव रे	99-00	0	6	6	0	6	0	0
		00-01		0	0	0	0	0	0
जिल्हा एकूण		99-00	169645	51	194951	323	195274	89	328
		00-01	56309	39	66426	0	66426	109	109

तक्ता क्रमांक - 6.2

निरनिरालया पिकाखालील क्षेत्र

जिल्हा - अमरावती

संदर्भ वर्ष : 99-00

(क्षेत्र हेक्टर)

अ. क्र.	तालुका	वर्ष	बा-याची पिके	किरबी पिके	संकीर्ण अखाद्य पिके	एकूण अखाद्य पिके	लागवडी खालील एकूण क्षेत्र	दुसोटा क्षेत्र	लागवडी खालील निव्वळ क्षेत्र
(1)	(2)	(3)	(50)	(51)	(52)	(53)	(54)	(55)	(56)
1	धारणी	99-00	5	0	0	56647	89986	49567	40419
		00-01	0	0	6	21657	60211	2805	57406
2	चिखलदरा	99-00	20	0	0	14714	40630	उ.ना	उ.ना
		00-01	0	0	0	5287	25768	685	25083
3	अजनगाव सु	99-00	37	0	835	33795	57725	6438	51287
		00-01	22	0	0	25441	39474	3836	35638
4	अचलपूर	99-00	100	0	3	38242	76035	17574	58461
		00-01	138	0	0	31182	58555	3112	55443
5	चांदूरबाजार	99-00	5	0	0	19175	31905	274	31631
		00-01	0	0	0	13555	19537	1803	17734
6	मोशी	99-00	17	0	3	61516	106923	24202	82721
		00-01	181	0	0	39669	73348	4631	68717
7	वरुड	99-00	19	0	4	59661	116847	उ.ना	उ.ना
		00-01	0	0	0	21173	60463	4414	56049
8	तिवसा	99-00	25	0	5	37534	65114	277	64837
		00-01	0	0	0	27237	48344	1644	46700
9	अमरावती	99-00	15	0	19	54193	95380	उ.ना	उ.ना
		00-01	0	0	0	30062	58906	54571	4335

तक्ता क्रमांक - 6.2  
निरनिगळ्या पिकारखालील क्षेत्र

जिल्हा - अहमदाबाद

संदर्भ वर्ष : 99-00

(क्षेत्र हेक्टर)

अ. क्र.	तालुका	वर्ष	चा-याची पिके	हिरजी पिके	संकीर्ण अखाद्य पिके	एकूण अखाद्य पिके	लागवडी खालील एकूण क्षेत्र	दुसोटा क्षेत्र	लागवडी खालील निव्वळ क्षेत्र
(1)	(2)	(3)	(4)	(5)	(6)	(7)	(8)	(9)	(10)
10	नाताकुली	99-00	115	0	3	49888	95936	उ.ना	उ.ना
		00-01	110	0	0	33359	57774	0	57774
11	दर्यापूर	99-00	10	0	2	16626	38562	875	37687
		00-01	0	0	0	6628	14578	11988	2590
12	नांदगाव खं.	99-00	3	0	12	45329	86626	18874	67752
		00-01	0	0	0	40479	68748	1070	67678
13	चांदूर रेल्वे	99-00	18	0	2	36063	64218	345	63873
		00-01	0	0	0	25468	44104	1001	43103
14	धामणगाव रे	99-00	14	0	0	20	666	उ.ना	उ.ना
		00-01	0	0	0	0	0	0	0
जिल्हा एकूण		99-00	403	0	888	523403	966553	118426	498668
		00-01	451	0	6	321197	629810	91560	538250

टीप :- 1) अस्थाई आकडेवारीची बेरीज तक्ता क्र 6.1 ची जुळणार नाही.

2) कांब आयुक्तालय, पुणे (1999-00) यांच्या कडून प्राप्त माहिती तक्ता क्र 6.1 ची जुळणार नाही.

आधार-1) कांब आयुक्तालय, पुणे (1999-00) 2) अस्तु व पीक अहवाल 2000-01 (अस्थाई)

तक्ता क्रमांक - 6.3

मुख्य पिकांचे दर हेक्टरी अंदाजित उत्पादन

जिल्हा - अमरावती

संदर्भ वर्ष : 2005-06

1] प्रति हेक्टर उत्पादन - किलो मध्ये

2] एकूण उत्पादन -- "00" मं. टन मध्ये

अ. क्र.	पिकाचे नाव	प्रति हेक्टर उत्पादन	एकूण उत्पादन	अ. क्र.	पिकाचे नाव	प्रति हेक्टर उत्पादन	एकूण उत्पादन
(1)	(2)	(3)	(4)	(1)	(2)	(3)	(4)
1	तांदूळ	493	50	17	सुर्यफुल	544	1
2	गहू	1368	233	18	भुरंमूग	795	10
3	ज्वारी	1315	1238	19	मोहरी	-	-
4	बाजरी	492	1	20	तीळ	214	1
5	बाली	-	-	21	एरंडी	-	-
6	मका	1656	28	22	ऊस	66	725
7	नाचणी	-	-	23	सोयाबीन	1128	2044
8	इतर धान्ये	-	-	24	कापूस	148	2229
9	एकूण धान्ये	1236	1319	25	ताग	-	-
10	हरभरा	974	504	26	मेस्टा [अंबाडी]	248	3
11	तूर	851	790	27	तंबाखू	1241	1
12	उडीद	204	12	28	औषधी पदार्थ	-	-
13	मूग	204	120	29	सुंठ [आले]	1064	1
14	मसूर	-	-	30	मिरची [लाल]	1068	45
15	इतर कडधान्ये	-	-	31	हळद	1158	1
16	एकूण कडधान्ये	581	929	32	बटाटे	3168	1

टीप - 1) उभाचे उत्पादन ड्रेस्ड कॅनच्या स्वरूपात आहे.

2) बाब 26 मेस्टा: 1 गासडी = 180 कि.ग्रॅ.

3) कापसाचे उत्पादन "00" गाठीच्या स्वरूपात आहे. 1 गासडी = 170 कि.ग्रॅ.

4) उत्पादन अत्यल्प असल्यासे निरंक दिले आहे.

आधार - कृषि आयुक्तालय, पुणे

तक्ता क्रमांक - 6.4

निवडक केंद्रातील पर्जन्य दिवसांची संख्या व एकूण पर्जन्य

जिल्हा - अमरावती

संदर्भ वर्ष : 2005

(पर्जन्य - मि.मी.)

अ. क्र.	तालुका / केंद्र	सरासरी		वर्ष 2005 मधील		सरासरीच्या तुलनेत वर्षातील पर्जन्याची टक्केवारी
		पर्जन्य दिवस (संख्या)	पर्जन्य	पर्जन्य दिवसांची संख्या	पर्जन्य	
(1)	(2)	(3)	(4)	(5)	(6)	(8)
1	धारणी	-	1117.3	57.0	907.2	81.2
2	चिखलपरा	-	1605.1	75.0	1358.2	84.6
3	अजनगाव सु	-	700.5	47.0	628.4	89.7
4	अचलपूर	-	741.8	39.0	654.0	88.2
5	सांदूरवाजार	-	730.4	56.0	576.2	78.9
6	मोर्शी	-	774.1	53.0	696.3	89.9
7	वरुड	-	909.1	65.0	783.2	86.2
8	तिवसा	-	773.2	55.0	964.0	124.7
9	अमरावती	-	782.2	51.0	886.4	113.3
10	भातकुली	-	782.2	42.0	711.6	91.0
11	श्यांगूर	-	674.6	35.0	696.2	103.2
12	मोदगाव खं.	-	782.2	49.0	1194.4	152.7
13	सांदूर रेल्वे	-	773.2	53.0	1048.5	135.6
14	धामणगाव रे	-	773.2	55.0	1116.4	144.4

आधार : कृषि विकास अधिकारी, जिल्हा परिषद, अमरावती

तक्ता क्रमांक - 6.5

विविध साधनात्मक योजना अंमलबजावटी क्षेत्र

जिल्हा - अमरावती

संदर्भ वर्ष : 1999-00 व 00-01

(रुप - हेक्टर)

अ. क्र.	तासुका	वर्ष	आर्थिक वाढीव क्षेत्र		आरंभित खालील निव्वळ क्षेत्र (3+4)	अंमलबजावटी खालील क्षेत्र	एकूण लागवडी खालील क्षेत्र	एकूण लागवडी खालील क्षेत्राची लागू झालेली स्कूल क्षेत्राची टक्केवारी
			पुढभागीय	विहिरी				
(1)	(2)	(3)	(4)	(5)	(6)	(7)	(8)	(9)
1	धारणी	99-00	399	2728	3127	3393	89966	3.77
		00-01	637	1703	2340	2340	44408	5.27
2	चिखलदरा	99-00	182	792	974	1546	40630	3.81
		00-01	0	213	213	213	27757	0.77
3	अंजनगाव सु	99-00	523	3256	3779	4250	57725	7.36
		00-01	2	3754	3756	6594	51204	12.88
4	अचलपूर	99-00	868	6167	7035	8775	76035	11.54
		00-01	390	4614	5004	9923	57013	17.40
5	चांदूरबाजार	99-00	406	2816	3222	4761	31905	14.92
		00-01	0	2091	2091	2606	60193	4.33
6	मोशी	99-00	2001	14344	16345	18367	106923	17.18
		00-01	0	7505	7505	7565	61210	12.36
7	वरुड	99-00	2908	27012	29920	31789	116847	27.21
		00-01	220	17406	17626	17626	60847	28.97
8	तियरी	99-00	530	3872	4402	6328	65114	9.72
		00-01	1942	1658	3600	5244	40370	12.99
9	अमरावती	99-00	435	2612	3047	3662	95380	3.84
		00-01	0	3018	3018	4161	69941	5.95

तक्ता क्रमांक - 6.5

विविध साधनांखालील ओलिताचे क्षेत्र

जिल्हा - अमरावती

संदर्भ वर्ष : 1999-00 व 00-01

(क्षेत्र - हेक्टर)

अ. क्र.	तालुका	वर्ष	ओलिताखालील क्षेत्र		ओलिता खालील निव्वळ क्षेत्र(3+4)	ओलिता खालील स्थूल क्षेत्र	एकूण लागवडी खालील स्थूल क्षेत्र	ओलिता खालील स्थूल क्षेत्राची लागवडीखालील स्थूल क्षेत्राची टक्केवारी
			पुढभागीय	बिहिरी				
10	भातकुली	99-00	148	1029	1177	1359	95936	1.42
		00-01	0	777	777	1036	53951	1.92
11	बर्वापूर	99-00	87	633	720	1466	38562	3.80
		00-01	0	0	0	0	88357	0.00
12	नांदगांव खं.	99-00	360	2464	2824	4469	86626	5.16
		00-01	53	1678	1731	2801	68746	4.07
13	चांदूर रेल्वे	99-00	180	968	1148	3022	64218	4.71
		00-01	2	2904	2906	3907	39757	9.83
14	धामणगाव रे	99-00	71	446	517	541	666	81.23
		00-01	1591	2422	4013	4013	59178	6.78
	एकूण :	99-00	9098	69139	78237	93728	966533	9.70
		00-01	4837	49743	54580	68029	782932	8.69

टीप:- 2000-01ची माहिती अस्थाई आहे.

आधार - 1)कृषी आयुक्तालय, पुणे.(1999-00) 2)संतु व पीक अहवाल 2000-01 (अस्थाई)



तक्ता क्रमांक - 6.6

निरनिराळ्या पिकाखालील ओलिताचे क्षेत्र

जिल्हा - अनरावती

संदर्भ वर्ष: 99-00

(क्षेत्र - हेक्टर)

अ. क्र.	तालुका	वर्ष	तांदूळ	गहू	खरीप ज्वारी	रब्बी ज्वारी	एकूण ज्वारी	बाजरी
(1)	(2)	(4)	(5)	(6)	(7)	(8)	(9)	(10)
1	धारणी	99-00	0	2263	0	0	0	0
		00-01	6483	1795	4589	0	4589	15
2	विखलदरा	99-00	0	300	0	0	0	0
		00-01	0	213	0	0	0	0
3	अंजनागांव सु	99-00	0	672	0	0	0	0
		00-01	0	753	6897	0	6897	2
4	अचलपूर	99-00	0	1228	0	0	0	0
		00-01	0	2420	8775	0	8775	41
5	चांदूरवाजार	99-00	0	370	0	0	0	0
		00-01	0	340	950	0	950	15
6	भोशी	99-00	0	1529	0	0	0	0
		00-01	0	1498	9856	0	9856	142
7	वरुड	99-00	0	1436	0	0	0	0
		00-01	76	950	12888	0	12888	75
8	तिचसा	99-00	0	1117	0	0	0	0
		00-01	0	1420	4254	0	4254	0
9	अमरावती	99-00	0	383	0	0	0	0
		00-01	0	649	9335	0	9335	125

तक्ता क्रमांक - 6.6

निरनिराळ्या पिकाखालील ओलिताचे क्षेत्र

जिल्हा - अहमदाबादी

संदर्भ वर्ष 99-00

(क्षेत्र - हेक्टर)

अ. क्र.	तालुका	वर्ष	तांदूळ	गहू	खरीप ज्वारी	रब्बी ज्वारी	एकूण ज्वारी	बाजरी
(1)	(2)	(4)	(5)	(6)	(7)	(8)	(9)	(10)
10	भाजाकुली	99-00	0	808	0	0	0	0
		00-01	0	751	6691	0	6691	23
11	दर्यापूर	99-00	0	33	0	0	0	0
		00-01	0	0	0	0	0	0
12	नांदगाव खं.	99-00	0	1476	0	0	0	0
		00-01	0	1070	0	0	0	0
13	चांदूर रेल्वे	99-00	0	1493	0	0	0	0
		00-01	1	783	6581	0	6581	110
14	धामणगाव र.	99-00	0	540	0	0	0	0
		00-01	10	2243	7190	0	7190	330
	जिल्हा एकूण	99-00	0	13648	0	0	0	0
		00-01	6570	14885	78006	0	78006	878

तक्ता क्रमांक - 6.60

निरनिराळ्या पिकांखालील आर्थिकांचे क्षेत्र

जिल्हा - अमरावती

संवत्स सं. 99-00

क्र. सं.	तालुका	वर्ष	मका	नाचणी	इतर दूग्ध	एकूण दूग्ध	इतर	सु
(1)	(2)	(4)	(11)	(12)	(13)	(14)	(15)	(16)
1	भारणी	99-00	0	0	0	2263	563	0
		00-01	91	0	1383	74356	2719	2558
2	चिखलदरा	99-00	0	0	0	300	0	0
		00-01	0	0	0	213	0	0
3	अंजनावाव सु	99-00	0	0	0	672	264	0
		00-01	06	0	3	7661	75	2500
4	अचलपूर	99-00	0	0	0	1228	221	0
		00-01	180	0	0	11416	283	3375
5	चांदूरबाजार	99-00	0	0	0	370	870	0
		00-01	10	0	0	1315	125	1110
6	भोरी	99-00	0	0	0	1529	870	0
		00-01	44	0	0	11540	521	4096
7	वरुड	99-00	10	0	0	1446	200	0
		00-01	0	0	0	13989	1104	2280
8	तिवसा	99-00	3	0	0	1120	400	0
		00-01	0	0	0	5674	337	2776
9	अमरावती	99-00	0	0	0	383	462	0
		00-01	4	0	0	10113	2897	3306

तक्ता क्रमांक - 6.6

निरनिराळ्या पिकाखालील आंमिताचे क्षेत्र

जिल्हा - अनंरापती

संदर्भ वर्ष: 99-00

(क्षेत्र - हेक्टर)

अ. क्र.	तालुका	वर्ष	मका	नाचणी	इतर तृण धान्य	एकूण तृण धान्य	हरभरा	तूर
(1)	(2)	(4)	(11)	(12)	(13)	(14)	(15)	(16)
10	नांदकुली	99-00	0	0	0	808	0	0
		00-01	2	0	0	7467	5022	4350
11	दर्यापूर	99-00	0	0	0	33	990	0
		00-01	0	0	0	0	2991	928
12	नांदगाव खं.	99-00	0	0	0	1476	178	0
		00-01	5	0	10	1085	44	0
13	चांदूर रेल्वे	99-00	100	0	0	1593	300	0
		00-01	0	0	0	7475	220	3932
14	धामणगाव रे	99-00	0	0	0	540	0	0
		00-01	278	0	103	10154	882	9484
जिल्हा एकूण		99-00	113	0	0	13761	5318	0
		00-01	620	0	1499	102458	17220	40695

तक्ता क्रमांक - 6.6

निरनिराळ्या पिकांखालील ओलिताचे क्षेत्र

जिल्हा - अमरावती

संदर्भ वर्ष: 99-00

(क्षेत्र - हेक्टर)

अ. क्र.	तालुका	वर्ष	मुगा	इतर	एकूण	एकूण	कुम	एकूण
				कडधान्ये	कडधान्ये	अजधान्ये		मजल्याचे
								क्षेत्र
(1)	(2)	(4)	(17)	(18)	(19)	(20)	(21)	(22)
1	धारणी	99-00	0	5	568	2831	191	165
		00-01	294	981	6552	20903	31	128
2	चिखलदरा	99-00	0	0	0	300	0	1134
		00-01	213	0	213	426	0	0
3	अंजनगाव सु	99-00	0	1	265	937	329	93
		00-01	2100	2	4677	12338	150	70
4	अचलपूर	99-00	0	0	221	1449	394	619
		00-01	611	82	4351	15767	215	521
5	चांदूरवाजार	99-00	0	0	870	1240	0	210
		00-01	325	160	1720	3035	200	105
6	भोशी	99-00	0	0	870	2399	770	444
		00-01	1189	359	6165	17705	0	8
7	वरुड	99-00	0	0	200	1646	0	2212
		00-01	298	97	3779	17768	0	1576
8	तिवसा	99-00	0	0	400	1520	268	133
		00-01	517	119	3749	9423	109	125
9	अमरावती	99-00	0	0	462	845	170	65
		00-01	3105	1306	10614	20727	0	80

तक्ता क्रमांक - 6.6

निरनिराळ्या पिकाखालील ओलिताचे क्षेत्र

जिल्हा - अनासपती

संवर्ष क्र. 99-00

(क्षेत्र - हेक्टर)

क्र. क्र.	तालुका	वर्ष	मुग	इतर कडधान्ये	एकूण कडधान्ये	एकूण अन्नधान्य	रुसा	एकूण पिकाचे फळ
(1)	(2)	(4)	(17)	(18)	(19)	(20)	(21)	(22)
10	नालाकुली	99-00	0	4	4	812	86	11
		00-01	4295	1083	14753	22220	3	70
11	दयापूर	99-00	0	0	990	1023	0	0
		00-01	3019	40	6978	6978	0	0
12	नांदगाव खं.	99-00	0	10	188	1664	324	103
		00-01	0	0	44	1129	52	98
13	चांदूर रत्न	99-00	0	0	300	1893	281	18
		00-01	1664	86	5902	13377	240	15
14	धामणगाव रे	99-00	0	0	0	540	0	0
		00-01	2330	186	12882	23036	330	305
जिल्हा एकूण		99-00	0	20	5338	19099	2813	5207
		00-01	19963	4501	82379	184837	1330	3101

तक्ता क्रमांक - 6.6

निरनिराल्या पिकाखातीस आंलिताचे क्षेत्र

जिल्हा - अमरावती

संदर्भ वर्ष: 99-00

(क्षेत्र - हेक्टर)

अ. क्र.	तालुका	वर्ष	एकूण फळे	एकूण भाजीपाला	सकांण खाद्यापिके	एकूण खाद्यापिके	कापूस	इतर तंतू पिके
(1)	(2)	(4)	(23)	(24)	(25)	(26)	(27)	(28)
1	धारणी	99-00	0	121	0	3308	0	0
		00-01	0	33	0	21100	4927	0
2	चिखलदरा	99-00	24	88	0	1546	0	0
		00-01	15	0	0	441	0	0
3	अंजनगाव सु	99-00	1316	948	0	3623	0	0
		00-01	565	543	0	13666	25207	0
4	अचलपूर	99-00	5366	902	0	8730	0	0
		00-01	2694	652	74	19923	25789	0
5	चांदूरबाजार	99-00	3032	207	0	4689	0	0
		00-01	2314	155	0	5809	13095	0
6	भोशी	99-00	14101	458	0	18172	185	0
		00-01	4125	298	198	22334	28115	0
7	वरुड	99-00	27045	841	0	31744	27	0
		00-01	14183	107	0	33634	15353	0
8	तिवसा	99-00	3932	340	0	6193	0	0
		00-01	303	269	103	10332	18052	0
9	अमरावती	99-00	2008	574	0	3662	0	0
		00-01	1565	515	0	22887	23095	9

तक्ता क्रमांक - 6.6

निरनिराळ्या पिकाखालील ओलिताचे क्षेत्र

जिल्हा - अमरावती

संदर्भ वर्ष: 99-00

(क्षेत्र - हेक्टर)

अ. क्र.	तालुका	वर्ष	एकूण फळे	एकूण भाजीपाला	संकीर्ण खाद्यापिके	एकूण खाद्यापिके	कापूस	इतर तंतू पिके
(1)	(2)	(4)	(23)	(24)	(25)	(26)	(27)	(28)
10	मातवुली	99-00	280	146	0	1335	0	0
		00-01	268	68	16	22645	27417	0
11	दर्यापूर	99-00	2	53	0	1078	38	0
		00-01	0	0	0	6978	6594	0
12	नांदगाव खं.	99-00	1716	342	0	4149	20	0
		00-01	1334	100	0	2713	25	0
13	चांदूर रेल्वे	99-00	722	16	0	2930	10	0
		00-01	678	161	1001	15472	23257	0
14	धामणगाव रे	99-00	1	0	0	541	0	0
		00-01	1007	156	30	24864	31614	0
जिल्हा एकूण		99-00	59545	5036	0	91700	280	0
		00-01	29051	3057	1422	222798	242540	9



तक्ता क्रमांक - 6.6

निरनिराळ्या पिकाखालील ओलिताचे क्षेत्र

जिल्हा - अमरावती

संदर्भ वर्ष: 99-00

(क्षेत्र - हेक्टर)

अ. क्र.	तालुका	वर्ष	एकूण तंतू पिके	भुद्रमूग	जवस/सूर्यफूल	करडई	इतर गळिताची पिके	एकूण गळिताची पिके
(1)	(2)	(4)	(29)	(30)	(31)	(32)	(33)	(34)
1	धारणी	99-00	0	85	0	0	0	85
		00-01	4927	111	0	0	16694	16805
2	विखलदरा	99-00	0	0	0	0	0	0
		00-01	0	0	0	0	0	0
3	अंजनगांव सु	99-00	0	498	0	0	40	538
		00-01	25207	0	70	10	30	110
4	अचलपूर	99-00	0	0	10	0	35	45
		00-01	25789	766	11	25	410	1212
5	चांदूरवाजार	99-00	0	15	0	0	57	72
		00-01	13095	0	10	15	420	445
6	भोशी	99-00	185	0	0	0	10	10
		00-01	28115	324	0	131	10918	11373
7	वरुड	99-00	27	0	0	0	18	18
		00-01	15353	858	0	0	4962	5820
8	तिवसा	99-00	0	12	38	0	85	135
		00-01	18052	551	0	15	8871	9437
9	अमरावती	99-00	0	0	0	0	0	0
		00-01	23104	166	92	693	6107	7058

तक्ता क्रमांक - 6.6

निरनिराळ्या पिकाखालील ओळिताचे क्षेत्र

जिल्हा - अमरावती

संदर्भ वर्ष: 99-00

(क्षेत्र - हेक्टर)

अ. क्र.	तालुका	वर्ष	एकूण तलू पिके	भुईमूग	जवसा/ सूर्यफूल	करडई	इतर गळिताची पिके	एकूण गळिताची पिके
(1)	(2)	(4)	(29)	(30)	(31)	(32)	(33)	(34)
10	नांदफुली	99-00	0	0	0	0	24	24
		00-01	27417	0	1100	2806	2983	6889
11	दर्यापूर	99-00	38	0	0	0	350	350
		00-01	6594	0	3	28	10	41
12	नांदगाव खं.	99-00	20	0	20	0	280	300
		00-01	25	0	0	0	0	0
13	चांदूर रेल्वे	99-00	10	0	22	0	60	82
		00-01	23257	56	0	0	2156	2212
14	धामणगाव रे	99-00	0	0	0	0	0	0
		00-01	31614	27	68	15	2590	2700
जिल्हा एकूण		99-00	280	610	90	0	959	1659
		00-01	242549	2859	1354	3738	56151	64102

तक्ता क्रमांक - 6.6

निरनिराळ्या पिकाखालील ओलिताचे क्षेत्र

जिल्हा - अमरावती

संदर्भ वर्ष: 99-00

(क्षेत्र - हेक्टर)

अ. क्र.	तालुका	वर्ष	तंबाखू	इतर औषधी ब मादक पदार्थ	एकूण औषधी ब मादक पदार्थ	चा-याची पिके	संकोण अखाद्य पिके	एकूण अखाद्य पिके	ओलिता- खालील एकूण क्षेत्र
(1)	(2)	(4)	(35)	(36)	(37)	(38)	(39)	(40)	(41)
1	धारणी	99-00	0	0	0	0	0	85	3393
		00-01	0	0	0	0	0	21732	42832
2	चिखलदरा	99-00	0	0	0	0	0	0	1546
		00-01	0	0	0	0	0	0	441
3	अंजनगाव सु	99-00	0	89	89	0	0	627	4250
		00-01	0	20	20	10	0	25347	39013
4	अचलपूर	99-00	0	0	0	0	0	45	8775
		00-01	0	0	0	49	0	27050	46973
5	चांदूरबाजार	99-00	0	0	0	0	0	72	4761
		00-01	0	0	0	0	0	13540	19349
6	भोशी	99-00	0	0	0	0	0	195	18367
		00-01	0	0	0	35	0	39523	61857
7	वरुड	99-00	0	0	0	0	0	45	31789
		00-01	0	0	0	0	0	21173	54807
8	तिवसा	99-00	0	0	0	0	0	135	6328
		00-01	0	0	0	0	0	27489	37821
9	अमरावती	99-00	0	0	0	0	0	0	3662
		00-01	0	0	0	0	0	30162	53049

तकत कमाक - 6.6

निर्गनिराळ्या धिकारधारांन आर्विल्लायें क्षेत्र

जिल्हा - अमरावती

संवर्ष 99-00

(संव - हेक्टर)

स. क्र.	तालुका	वर्ष	तयार्य	इतर आक्या व मादक फसलें	एकूण संशोधन मादक फसलें	चा-यारा फिक	सकांन संवसार फिक	एकूण संवसार फिक	आंशिक-प्राकृतिक
(1)	(2)	(3)	(4)	(5)	(6)	(7)	(8)	(9)	(10)
10	नाशिकुनी	99-00	0	0	0	0	0	24	1359
		00-01	0	0	0	12	0	34318	56963
11	दर्यापूर	99-00	0	0	0	0	0	388	1466
		00-01	0	0	0	0	0	6635	13613
12	महारावें वें	99-00	0	0	0	0	0	320	4469
		00-01	0	0	0	10	0	35	2748
13	बांदूर तेलें	99-00	0	0	0	0	0	92	3022
		00-01	0	0	0	0	0	25469	40941
14	धामणगाव रें	99-00	0	0	0	0	0	0	541
		00-01	0	0	0	0	10	34324	59189
जिल्हा एकूण		99-00	0	89	89	0	0	2028	93728
		00-01	0	20	20	116	10	306797	529593

टिप :- अस्त्याक आकड्यांतलो संशोधन तक्तो क्र 6.5 चो नदरगार नाहो.

आधार - कृषि आनुवंशालय मुंब (1998-99) वरुन व घांक आवात 2000-01 (अस्त्याक)

तक्ता क्रमांक - 6.7

सिंचन विहिरी

जिल्हा - अमरावती

संदर्भ वर्ष : 1999-00 व 00-01

अ. क्र.	तालुका	वर्ष	सिंचन विहिरीची एकूण संख्या	वापरात असलेल्या विहिरींवर बसविलेले		वापरात नसलेल्या सिंचन विहिरींची संख्या
				डिझेल पंप (संख्या)	विद्युत पंप (संख्या)	
(1)	(2)	(3)	(4)	(5)	(6)	(7)
1	धारणी	99-00	1395	144	482	238
		00-01	967	141	292	230
2	घिखलदरा	99-00	210	48	40	18
		00-01	200	48	10	18
3	अंजनगाव सु	99-00	2739	0	3025	510
		00-01	3754	0	0	517
4	अचलपूर	99-00	5318	0	5070	270
		00-01	6025	0	3570	270
5	चांदूरबाजार	99-00	4685	244	1244	89
		00-01	1885	0	0	22
6	मोर्शी	99-00	23335	0	20225	1672
		00-01	9355	0	0	2999
7	वरुड	99-00	20345	0	20561	120
		00-01	17406	0	0	140
8	तिवसा	99-00	5999	76	5044	209
		00-01	3558	59	3089	527
9	अमरावती	99-00	3727	7	4445	951
		00-01	3374	0	3331	993

तक्ता क्रमांक - 6.7

सिंचन विहिरी

जिल्हा - अमरावती

संदर्भ वर्ष : 1999-00 व 00-01

अ. क्र.	तालुका	वर्ष	सिंचन विहिरींची एकूण संख्या	बापरात असलेल्या विहिरींवर बसविलेले		बापरात नसलेल्या सिंचन विहिरींची संख्या
				डिझेल पंप (संख्या)	विद्युत पंप (संख्या)	
10	भातकुली	99-00	834	47	282	312
		00-01	0	47	182	0
11	दर्यापूर	99-00	335	0	35	0
		00-01	0	0	0	0
12	नांदगाव खं.	99-00	3247	15	2455	0
		00-01	3252	15	2455	0
13	चांदूर रेल्वे	99-00	3970	0	4028	790
		00-01	2904	0	2730	790
14	धामणगाव रे	99-00	771	55	711	297
		00-01	2308	55	711	297
जिल्हा एकूण		99-00	76910	636	67647	5476
		00-01	54988	365	16370	6803

आधार -1) कृषि आयुक्तालय, पुणे (99-00) 2)रुतु व पीक अहवाल 2000-01 (अस्थायी)

तक्ता क्रमांक - 6.7

सिंचन विहिरी

जिल्हा - अमरावती

संदर्भ वर्ष : 1999-00 व 00-01

अ. क्र.	तालुका	वर्ष	सिंचन विहिरीची एकूण संख्या	वापरात असलेल्या विहिरींवर बसविलेले		वापरात नसलेल्या सिंचन विहिरींची संख्या
				डिझेल पंप (संख्या)	विद्युत पंप (संख्या)	
(1)	(2)	(3)	(4)	(5)	(6)	(7)
1	भारगी	99-00	1395	144	482	238
		00-01	967	141	292	230
2	चिखलदरा	99-00	210	48	40	18
		00-01	200	48	10	18
3	अंजनगांव सु	99-00	2739	0	3025	510
		00-01	3754	0	0	517
4	अचलपूर	99-00	5318	0	5070	270
		00-01	6025	0	3570	270
5	चांदूरबाजार	99-00	4685	244	1244	89
		00-01	1885	0	0	22
6	मोशी	99-00	23335	0	20225	1672
		00-01	9355	0	0	2999
7	वरुड	99-00	20345	0	20561	120
		00-01	17406	0	0	140
8	तिवसा	99-00	5999	76	5044	209
		00-01	3558	59	3089	527
9	अमरावती	99-00	3727	7	4445	951
		00-01	3374	0	3331	993

तक्ता क्रमांक - 6.7

सिंचन विहिरी

जिल्हा - अमरावती

संदर्भ वर्ष : 1999-00 व 00-01

अ. क्र.	तालुका	वर्ष	सिंचन विहिरींची एकूण संख्या	बापरात असलेल्या विहिरींवर बसविलेले		बापरात नसलेल्या सिंचन विहिरींची संख्या
				डिझेल पंप (संख्या)	विद्युत पंप (संख्या)	
10	भातकुली	99-00	834	47	282	312
		00-01	0	47	182	0
11	दर्यापूर	99-00	335	0	35	0
		00-01	0	0	0	0
12	नांदगाव खं.	99-00	3247	15	2455	0
		00-01	3252	15	2455	0
13	चांदूर रेल्वे	99-00	3970	0	4028	790
		00-01	2904	0	2730	790
14	भामणगाव रे	99-00	771	55	711	297
		00-01	2308	55	711	297
जिल्हा एकूण		99-00	76910	636	67647	5476
		00-01	54988	365	16370	6803

आधार -1) कृषि आयुक्तालय, पुणे (99-00) 2) रतू व पीक अहवाल 2000-01 (अस्याई)



तक्ता क्रमांक - 6.8

कूपनलिका, हातपंप व विद्युत् पंप

जिल्हा - अमरावती

संदर्भ वर्ष : 2005-06

अ. क्र.	तालुका	2005-06 वर्षातील			मार्च 2006 अखेर	
		यशस्वी कूपनलिकांची संख्या	बसविलेल्या हातपंपांची संख्या	बसविलेल्या विद्युत्पंपांची संख्या	चालू असलेल्या हातपंपांची संख्या	चालू असलेल्या विद्युत्पंपांची संख्या
(1)	(2)	(3)	(4)	(5)	(6)	(7)
1	धारजी	-	-	-	530	13
2	चिखलदरा	=	=	=	351	9
3	अंजनगांव सु	61	59	1	141	32
4	अचलपूर	39	38	1	280	42
5	चांदूरबाजार	17	17	-	223	49
6	मोर्शी	3	3	-	238	28
7	वरुड	-	-	-	341	16
8	तिचला	=	=	=	330	26
9	अमरावती	-	-	-	377	29
10	भातकुली	3	3	-	112	23
11	दर्यापूर	-	-	-	28	9
12	नांदगांव खं.	-	-	-	606	24
13	चांदूर रेल्ले	-	-	-	326	10
14	धामणगाव रे	=	=	=	461	44
जिल्हा एकूण		123	120	2	4344	354

आधार - वरिष्ठ भूवैज्ञानिक, भूजल सर्वेक्षण आणि विकास यंत्रणा, अमरावती

तक्ता क्रमांक - 6.9

लघुपाटबंधा-यांची कामे

जिल्हा - अमरावती

संदर्भ वर्ष 2005-06

अ. क्र.	बाब/ तालुका	धारणी	चिखलदरा	अंजनगांव सु	अचलपूर	चांदूरवाजार	मोशी	
(1)	(2)	(3)	(4)	(5)	(6)	(7)	(8)	
1	संदर्भ वर्षात पूर्ण झालेल्या कामांची संख्या	जिल्हा परिषद	-	-	-	-	-	
		राज्य	1	-	-	-	-	
		सहकारी	-	-	-	-	-	
		एकूण	1	0	0	0	0	
2	मार्च 2006 अखेर पूर्ण कामांची संख्या	जिल्हा परिषद	42	20	5	23	11	27
		राज्य	16	-	2	5	-	5
		सहकारी						
		एकूण	58	20	7	28	11	32
3	मार्च 2006 अखेर वापरात असलेल्या कामांची संख्या	जिल्हा परिषद	42	20	5	23	11	27
		राज्य	14	-	2	3	-	2
		सहकारी						
		एकूण	56	20	7	26	11	29
4	वापरात असलेल्या कामांचे लाभक्षेत्र (हेक्टर)	जिल्हा परिषद	2677	902	232	1160	549	1094
		राज्य	3529	-	465	1049	-	672
		सहकारी						
		एकूण	6206	902	697	2209	549	1766
5	वापरात असलेल्या कामांखालील निव्वळ ओलित क्षेत्र (हेक्टर)	जिल्हा परिषद	2677	902	232	1160	549	1094
		राज्य	2191	-	112	171	-	261
		सहकारी						
		एकूण	4868	902	344	1331	549	1355

तक्ता क्रमांक - 6.9  
लघुपाटबंधा-यांची कामे

जिल्हा - अमरावती

संदर्भ वर्ष 2005-06

अ. क्र.	बाब/ तालुका	वरुड	तिवसा	अमरावती	भातकुली	दर्यापूर	नांदगाव खं.	
(1)	(2)	(9)	(10)	(11)	(12)	(13)	(14)	
1	संदर्भ वर्षात	जिल्हा परिषद	-	-	-	1	-	
	पूर्ण झालेल्या कामांची संख्या	राज्य	-	-	-	-	-	
		सहकारी	-	-	-	-	-	
		एकूण	0	0	0	0	1	0
2	मार्च 2006 अखेर पूर्ण कामांची संख्या	जिल्हा परिषद	57	28	28	9	13	25
	राज्य	12	7	4	-	1	3	
	सहकारी							
	एकूण	69	35	32	9	14	28	
3	मार्च 2006 अखेर वापरात असलेल्या कामांची संख्या	जिल्हा परिषद	57	28	28	9	13	25
	राज्य	9	5	4	-	-	3	
	सहकारी							
	एकूण	66	33	32	9	13	28	
4	वापरात असलेल्या कामांचे लाभक्षेत्र (हेक्टर)	जिल्हा परिषद	2479	1436	1328	397	741	1222
	राज्य	3588	1689	1484	-	-	1366	
	सहकारी							
	एकूण	6067	3125	2812	397	741	2588	
5	वापरात असलेल्या कामांखालील निव्वळ ओलित क्षेत्र (हेक्टर)	जिल्हा परिषद	2479	1436	1328	397	741	1222
	राज्य	1938	408	276	-	-	402	
	सहकारी							
	एकूण	4417	1844	1604	397	741	1624	

तक्ता क्रमांक - 6.9  
लघुपाटबंधा-यांची कामे

जिल्हा - अमरावती

संदर्भ वर्ष 2005-06

अ. क्र.	बाब/ तालुका	चांदूर रेल्वे	धामणगाव रे	एकूण जिल्हा	
(1)	(2)	(15)	(16)	(18)	
1	संदर्भ वर्षात पूर्ण झालेल्या कामांची संख्या	जिल्हा परिषद	-	-	1
		राज्य	-	-	1
		सहकारी	-	-	0
		एकूण	0	0	2
2	मार्च 2006 अखेर पूर्ण कामांची संख्या	जिल्हा परिषद	15	5	308
		राज्य	6	-	61
		सहकारी			0
		एकूण	21	5	369
3	मार्च 2006 अखेर वापरात असलेल्या कामांची संख्या	जिल्हा परिषद	15	5	308
		राज्य	3	-	45
		सहकारी			0
		एकूण	18	5	353
4	वापरात असलेल्या कामांचे लाभक्षेत्र (हेक्टर)	जिल्हा परिषद	634	256	15107
		राज्य	2018	-	15860
		सहकारी			0
		एकूण	2652	256	30967
5	वापरात असलेल्या कामांखालील निव्वळ ओसित क्षेत्र (हेक्टर)	जिल्हा परिषद	634	256	15107
		राज्य	436	-	6195
		सहकारी			0
		एकूण	1070	256	21302

टिप : वरील माहितीमध्ये विहिरीखालील सिंचनक्षेत्राचा समावेश नाही.

आधार : लपा (राज्यस्तर), लपा (जिल्हा परिषद), अमरावती.

तक्ता क्रमांक - 6.10

मोठे व मध्यम पाटबंधारे प्रकल्प

जिल्हा - अमरावती

संदर्भ वर्ष : 2005-06

अ. क्र.	नाव	मोठे प्रकल्प	मध्यम प्रकल्प
		उर्ध्व वर्षा	शाहानूर
(1)	(2)	(3)	(4)
1	प्रकल्प ज्या तालुक्यात आहे त्या तालुक्याचे नाव	सिंधोरा ता. पोर्णा	साधुकोट ता. अंजनगाम
2	अ) काम पूर्ण झाल्याचे वर्ष	1997	1997
	ब) अपूर्ण असल्यास काम पूर्ण होण्याचे अपेक्षित वर्ष	2009	पूर्ण
	क) प्रकल्पाचा अंदाजे खर्च रु. लाखात	95461	5372
	धरण		
3	धरणाची उंची (मी)		
	अ) मंजूर झालेली	46.20	57.81
	ब) पूर्ण झालेली	46.20	57.81
4	कालवा	उजवा/डावा	उजवा/डावा
	अ) मंजूर झालेली लांबी (किमी)	95.50/42.40	11.20
	ब) पूर्ण झालेली लांबी (किमी)	95.50/42.40	11.20
5	कमाल क्षमता (द.ल.घ.मी.)	786.48	46.04
6	31.03.2006 ची प्रत्यक्ष साठा (द.ल.घ.मी.)	339.59	31.15
7	एकूण लाभक्षेत्र (हेक्टर)	104400	9330
8	लाभक्षेत्राखालील लांगवडी लायक क्षेत्र (हेक्टर)	83000	9330
9	प्रकल्प पूर्ण झाल्यावर ओलिताखाली येणारे क्षेत्र (हेक्टर)	75000	9330
10	2005-06 मधील ओलिताखाली असलेले क्षेत्र (हेक्टर)	बारमाही	2506
		हंगामी	14100

तक्ता क्रमांक - 6.10  
मोठे व मध्यम पाटबंधारे प्रकल्प

जिल्हा - अमरावती

संदर्भ वर्ष : 2005-06

अ. क्र.	नाव	मध्यम प्रकल्प	
		चंद्रभागा	पुर्णा नदी प्रकल्प
(1)	(2)	(5)	(6)
1	प्रकल्प ज्या तालुक्यात आहे त्या तालुक्याचे नाव	बोपापुर ता.अचलपुर	विश्रोळी ता.चांदुर बा.
2	अ) काम पूर्ण झाल्याचे वर्ष	-	काम प्रगतीपथावर
	ब) अपूर्ण असल्यास काम पूर्ण होण्याचे अपेक्षित वर्ष	2008	2009
	क) प्रकल्पाचा अंदाजे खर्च रु. लाखात	17764	21310
	धरणा		
3	धरणाची उंची (मी)		
	अ) मंजूर झालेली	46.40	45.39
	ब) पूर्ण झालेली	46.40	45.39
4	कालवा	उजवा/डावा	उजवा/डावा
	अ) मंजूर झालेली लांबी (किमी)	7.25	11.03
	ब) पूर्ण झालेली लांबी (किमी)	7.25	11.03
5	कमाल क्षमता (द.ल.घ.मी.)	41.25	41.75
6	31.03.2006 रोजी प्रत्यक्ष साठा (द.ल.घ.मी.)	41.24	9.31
7	एकूण लाभक्षेत्र (हेक्टर)	9227	8963
8	लाभक्षेत्राखालील लागवडी लायक क्षेत्र (हेक्टर)	7013	7843
9	प्रकल्प पूर्ण झाल्यावर ओलिताखाली येणारे क्षेत्र (हेक्टर)	5610	6275
10	2005-06 मधील ओलिताखाली असलेले क्षेत्र (हेक्टर)	बारमाही	71.68
		हंगामी	202.85

आधार : अर्घीक्षक अभियंता, पाटबंधारे मंडळ, अमरावती

तक्ता क्रमांक - 6.11

वहिली धारणेचा प्रकार आणि क्षेत्रफळ गटानुसार वर्गीकरण

जिल्हा - अमरावती

संदर्भ वर्ष - 1990-91

क्र. क्र.	वर्ग	क्षेत्रफळ गट हेक्टर (आकार-वर्ग)								
		0.0 ते 0.5	0.5 ते 1.0	1.0 ते 2.0	2.0 ते 5.0	5.0 ते 10.0	10.0 ते 20.0	20.0 व अधिक	एकूण	
2	(1)	(2)	(3)	(4)	(5)	(6)	(7)	(8)	(9)	(10)
1	व्यक्तिक धारण	संख्या	11387	49625	97618	74892	23371	5258	330	262481
	क्षेत्रफळ	3933	39654	141609	229628	158376	66651	8376	648227	
2	संयुक्त धारण	संख्या	1327	3847	8837	10300	3145	724	66	28246
	क्षेत्रफळ	421	3036	13150	31896	21384	9268	1665	80820	
3	संस्था धारण	संख्या	148	277	447	694	307	142	48	2063
	क्षेत्रफळ	46	215	667	2266	2168	1924	1972	9258	
4	एकूण धारण	संख्या	12862	53749	106902	85886	26823	6124	444	292790
	क्षेत्रफळ	4400	42905	155426	263790	181928	77843	12013	738305	
5	पूर्णपणे ओलिताखालील	संख्या	600	1455	2022	1037	67	उ.ना	उ.ना	5181
	क्षेत्रफळ	200	1078	2744	2782	391	उ.ना	उ.ना	7195	
6	पूर्णपणे जिराईत धारण	संख्या	11661	49890	95196	72692	21483	4692	249	255863
	क्षेत्रफळ	3884	38480	132417	209566	136065	54811	5745	580968	
7	अंशतः ओलिताखालील धारण क्षेत्र	संख्या	182	1913	8550	11344	5115	1398	191	28693
		क्षेत्रफळ	66	1483	12379	34624	32815	15389	3770	100526
		ओलिताखालील	37	716	5162	11661	9566	3767	1001	31910
8	एकूण पिकाखालील क्षेत्र	ओलिताखालील	237	1794	7906	14443	9957	3767	1001	39105
		जिराईत	3884	38480	132417	209566	136065	54811	5745	580968
		एकूण	4121	40274	140323	224009	146022	58578	6746	620073

आधार - कृषि गणना - 1990-91

तक्ता क्रमांक - 6.12  
कृषि अवजारे

जिल्हा - अमरावती

संदर्भ वर्ष : 1997  
(परिमाण - संख्या)

अ. क्र.	तालुका	नागरांची संख्या		बैल गाड्यांची संख्या	रुसाचे चरक		ओलितासाठी		ट्रॅक्टर संख्या
		लाकडी	लोखंडी		राफतीवर चालणारे	बैल मक्तीने चालणारे	तेलावर चालणारे पंप	विद्युत् पंप	
(1)	(2)	(3)	(4)	(5)	(6)	(7)	(8)	(9)	(10)
1	धारणी	7160	1149	6457	2	-	262	301	158
2	चिखलदरा	-	1972	2346	-	-	170	208	20
3	अंजनगांव सु	716	1724	3113	-	-	58	1768	168
4	अचलपूर	4180	2199	4605	3	-	27	3700	319
5	चांदूरबाजार	639	513	3772	15	-	37	3083	214
6	मोर्शी	966	1194	5333	-	-	-	5258	169
7	वरुड	2157	2860	5292	-	-	13	7972	176
8	तिवसा	2561	1593	5200	-	-	41	3474	125
9	अमरावती	1050	1048	1847	-	-	107	671	132
10	भातकुली	896	1656	3222	-	-	113	260	140
11	दर्यापूर	1497	1580	4880	5	2	47	172	389
12	नांदगाव खं.	2492	1364	2352	-	-	-	1785	145
13	चांदूर रेल्वे	5525	3461	2956	-	5	85	1709	107
14	धामणगाव रे	-	-	-	-	-	-	-	-
जिल्हा एकूण		29839	22313	51375	25	7	960	30361	2262

आधार - पशु गणना 1997



तक्ता क्रमांक - 6.13

पशुधन

जिल्हा: अमरावती

संदर्भ वर्ष : 1997

अ. क्र.	तालुका	विदेशी / संकरित गाई व बैल				
		अडीच वर्षांवरील बैल				
		केवळ पैदाशी- करिता ठेवलेले बळू	पैदाशी व कामा करिता उपयोगात आणलेले	केवळ कामा- करिता उपयोगात आणलेले	पैदाशीसाठी अथवा कामासाठी उपयोगात न आणलेले	एकूण 3 ते 6
(1)	(2)	(3)	(4)	(5)	(6)	(7)
1	भारणी	14	6	55	2	77
2	चिखलदरा	6		5	0	11
3	अंजनगांव सु	21	22	161	10	214
4	अचलपूर	2	15	315	6	338
5	चांदूरबाजार	1		262	0	263
6	मोशी	3	7	376	4	390
7	वरुड	6	14	183	3	206
8	तिवसा	5	6	187	0	198
9	अमरावती	67	52	377	12	508
10	भारकुली	5	17	150	14	186
11	दर्यापूर	3		206	0	209
12	नांदगाव खं.	8	1	84	0	93
13	चांदूर रेल्वे	31	16	354	17	418
14	धामणगाव रे				0	0
जिल्हा एकूण		172	156	2715	68	3111

तक्ता क्रमांक - 6.13

पशुधन

जिल्हा: अमरावती

संदर्भ वर्ष : 1997

क्र.	तालुका	विदेशी / संकरित गाई व बैल				एकूण अडीच वर्षा पर्यंतची वासरे	एकूण विदेशी संकरित गाई व बैल
		दुभत्या	एकदाही न व्यायलेल्या व आटलेल्या	इतर	एकूण (8+9+10)		
(1)	(2)	(8)	(9)	(10)	(11)	(12)	(13)
1	भारणी	87	57		144	247	468
2	चिखलदरा	42	45		87	111	209
3	अंजनगांव मु.	538	575	7	1120	889	2223
4	अचलपूर	438	406	26	870	1076	2284
5	चांदूरवाजार	494	468		962	926	2151
6	मोशी	943	499	13	1455	1506	3351
7	वरुड	949	868	2	1819	1662	3687
8	त्रिवसा	445	458	8	911	908	2017
9	अमरावती	938	628	36	1602	1825	3935
10	भातकुली	366	266	4	636	572	1394
11	दर्यापूर	379	285	2	666	687	1562
12	नांदगाव खं.	498	289	11	798	947	1838
13	चांदूर रेल्वे	819	773	23	1615	1370	3403
14	धामणगाव रे				0		0
जिल्हा एकूण		6936	5617	132	12685	12726	28522

तक्ता क्रमांक - 6.13

पशुधन

जिल्हा: अमरावती

संदर्भ वर्ष : 1997

अ. क्र.	तालुका	देशी गार्ड व बैल						
		तीन वर्षांवरील बैल					तीन वर्षांवरील गार्ड	
		केवळ पैदाशी करिता ठेवलेले वळू	पैदाशी व कामा करिता उपयोगात आणलेले	केवळ कामा करिता उपयोगात आणलेले	इतर	एकूण	दुभत्या	आटलेल्या व एकदाही न व्याय-लेल्या
(1)	(2)	(14)	(15)	(16)	(17)	(18)	(19)	(20)
1	धारणी	75	849	29316	18	30258	5051	7833
2	चिखलदरा	572		22269	201	23042	7819	7976
3	अंजनगाव सु	221	356	10341	158	11076	4210	4686
4	अचलपूर	33	37	14726	85	14881	4981	5710
5	चांदूरबाजार	4	4	14545	4	14557	6157	8016
6	मोशी	399	318	18410	294	14421	6925	8115
7	वरुड	264	158	13075	177	13674	6252	9615
8	तिवसा	105	60	13492	15	13672	7091	11945
9	अमरावती	196	400	11942	60	12598	7869	6524
10	भातेकुली	147	591	12688	208	13634	5188	4661
11	दर्यापूर	57	131	15650	57	15895	6016	5287
12	नांदगाव खं.	241	6	18069	6	18322	8594	6899
13	चांदूर रेल्वे	106	176	18104	190	18576	7681	9381
14	धामणगाव रे					0		
जिल्हा एकूण		2420	3086	207627	1473	214606	83834	96048

तक्ता क्रमांक - 6.13

पशुधन

जिल्हा: अमरावती

संदर्भ वर्ष : 1997

अ. क्र.	तालुका	देशी गाई व बैल				विदेशी/ संकरित व देशी एकूण गाई व बैल (13+24)
		तीन वर्षांवरील गाई		तीन वर्ष व त्या खालील देशी वासरे	एकूण देशी गाई व बैल (18+22+23)	
		इतर	एकूण गाई			
(1)	(2)	(21)	(22)	(23)	(24)	(25)
1	धारणी	223	13107	9803	53168	53636
2	चिखलदरा		15795	13276	52113	52322
3	अंजनगांव सु	6	8902	9531	29509	31732
4	अचलपूर	41	10732	11658	37271	39555
5	चांदूरबाजार		14173	11647	40377	42528
6	मोशी	46	15086	13110	42617	45968
7	वरुड	86	15953	12762	42389	46076
8	तिबसा	19	19055	16781	49508	51525
9	अमरावती	136	14529	14771	41898	45833
10	भातकुली	110	9959	11961	35554	36948
11	वर्धापूर		11303	11290	38488	40050
12	नांदगाव खं.	57	15550	14987	48859	50697
13	चांदूर रेल्वे	347	17409	14913	50898	54301
14	धामणगाव रे		0		0	0
जिल्हा एकूण		1071	181553	166490	562649	591171

तक्ता क्रमांक - 6.13

पशुधन

जिल्हा: अमरावती

संदर्भ वर्ष : 1997

अ. क्र.	तालुका	गहरी व रेडे						
		तीन वर्षांवरील रेडे					तीन वर्षांवरील म्हशी	
		केवळ पेदाशी साठी ठेवलेले	पेदाशी साठी व कामासाठी ठेवलेले	फक्त कामा साठी ठेवलेले	इतर	एकूण	दुभत्या	आटलेल्या व एकदाही न व्यायलेल्या
(1)	(7)	(26)	(27)	(28)	(29)	(30)	(31)	(32)
1	भारणी	293	2	8	2	305	3230	4163
2	चिखलदरा	548				548	5321	3925
3	अंजनगांव सु	63	7	26	1	97	2361	1924
4	अचलपूर	174			3	177	3807	3074
5	चांदूरबाजार	114				114	2514	2716
6	मोशी	170	26	38	6	240	3055	2708
7	वरुड	105	2	13	1	121	2705	3024
8	तिवसा	76		10		86	2709	4123
9	अमरावती	402	9	7	2	420	8164	4574
10	मातकुली	130			7	137	2425	1840
11	दर्यापूर	67		3		70	2228	1290
12	नांदगाव खं.	172	2		5	179	2555	1629
13	चांदूर रेल्ले	70	5	8	1	84	2103	2497
14	धामणगाव रे					0		
जिल्हा एकूण		2384	53	113	28	2578	43177	37487

तक्ता क्रमांक - 6.13

पशुधन

जिल्हा: अमरावती

संदर्भ वर्ष : 1997

अ. क्र.	तालुका	म्हशी व रेडे			एकूण मोजातीय	पेट्या	
		तीन वर्षावरील म्हशी		रेडके तीन वर्षे			एकूण म्हशी व रेडे (30+34+35)
		इतर	एकूण	व त्या खालील			
(1)	(2)	(33)	(34)	(35)	(36)	(37)	(38)
1	धारणी	73	7466	3512	11283	64919	13
2	चिखलदरा		9246	5757	15551	67873	
3	अंजनगांव सु	4	4289	2411	6797	38529	3301
4	अचलपूर	45	6926	4026	11129	50684	4434
5	चांदूरबाजार		5230	3250	8594	51122	2733
6	मोशी	44	5807	3062	9109	55077	3072
7	वरुड	6	5735	3294	9150	55226	2497
8	तिवसा		6832	3510	10428	61953	2888
9	जमरावती	396	13134	5698	19252	65085	3135
10	भारतकुली	75	4340	2828	7305	44253	43
11	बेसापूर		3518	1483	5071	45121	5
12	जांदगाव खं.	12	4196	2847	7222	57919	673
13	चांदूर रेल्वे	39	4639	2517	7240	61541	1154
14	धामणगाव रे		0		0	0	
जिल्हा एकूण		694	81358	44195	128131	719302	23948

तक्ता क्रमांक - 5.13

पशुधन

जिल्हा: अमरावती

संदर्भ वर्ष : 1997

अ. क्र.	तालुका	वक-या	घोडे व शिंगरे	इतर पशुधन	एकूण पशुधन	एकूण कोंबडया	एकूण कुक्कुट पक्षी
(1)	(2)	(39)	(40)	(41)	(42)	(43)	(44)
1	धारणी	16806	38	135	81911	20822	54852
2	चिखलदरा	19338	424	162	87797	14415	34777
3	अंजनगांव सु	20651	121	770	63372	4537	13311
4	अचलपूर	26863	185	1671	83837	8280	16108
5	चांदूरबाजार	27252	405	1099	82611	14267	33330
6	मोशी	23151	276	638	82214	7225	15896
7	वरुड	23281	38	3009	84051	6651	19034
8	तिबसा	25177	108	910	91036	8227	19824
9	अमरावती	36152	234	5553	110159	15955	33194
10	भाताकुली	22236	517	889	67938	5858	17043
11	दर्यापूर	19194	195	1650	66165	5112	10773
12	नांदगाव खं.	30370	1094	947	91003	11088	28927
13	चांदूर रेल्वे	30276	287	518	93776	11029	29672
14	धामणगाव रे				0		
जिल्हा एकूण		320747	3922	17951	1085870	133466	326741

आधार - पशुगणना - 1997

तक्ता क्रमांक - 6.14

पशुवैद्यकीय संस्था

जिल्हा - अमरावती

संदर्भ वर्ष-2005-06

अ. क्र.	तालुका	पशुवैद्यकीय सर्व-चिकित्सालय	पशुवैद्यकीय दवाखाने (राज्य तथा स्थानिक स्तर)	पशुवैद्यकीय प्रथमोपचार केंद्र	पशुरोग अन्वेषण प्रयोगशाळा (राज्य तथा स्थानिक स्तर)	फिरती पशुरोग नियंत्रण पथके	फिरते पशु वैद्यकीय दवाखाने
(1)	(2)	(3)	(4)	(5)	(6)	(7)	(8)
1	धारणी	-	8	3	-	-	1
2	चिखलदरा	-	8	3	-	-	1
3	अंजनगांव सु	1	10	4	-	-	-
4	अचलपूर	1	15	4	-	-	-
5	चांदूरबाजार	-	3	6	-	-	-
6	मोशी	1	11	2	-	-	-
7	वरुड	1	5	7	-	-	-
8	तिवसा	-	1	4	-	-	-
9	अमरावती	1	12	4	-	-	-
10	भातकुली	-	3	2	-	-	-
11	दयापूर	1	11	7	-	-	-
12	नांदगाव खं.	-	2	6	-	-	-
13	चांदूर रेल्वे	1	9	4	-	-	-
14	धामणगाव रे	-	2	3	-	-	-
जिल्हा एकूण		7	100	59	0	0	2



तक्ता क्रमांक - 6.14  
पशुवैद्यकीय संस्था

जिल्हा - अमरावती

संदर्भ वर्ष-2005-06

अ. क्र.	तालुका	दक्षता पथके / तपासणी नाका	अ. क्र.		पशु पैदास क्षेत्र	सघन कुक्कुट घरेटे	मेघ पैदास क्षेत्र	शेळी पैदास क्षेत्र
			कृत्रिम रेतन केंद्रे	कृत्रिम रेतन उपकेंद्रे				
(1)	(2)	(9)	(10)	(11)	(12)	(13)	(14)	(15)
1	घारणी	1	11	-	-	-	-	-
2	चिखलदरा	-	11	-	-	-	-	-
3	अजनगाव सु	-	8	-	-	-	-	-
4	अचलपूर	1	6	-	-	-	-	-
5	चांदूरबाजार	-	9	-	-	-	-	-
6	मोर्शी	-	4	-	-	-	-	-
7	वरुड	1	8	-	-	-	-	-
8	तिवसा	-	5	-	-	-	-	-
9	अमरावती	-	7	-	-	1	1	-
10	मातकुली	-	5	-	-	-	-	-
11	दर्यापूर	-	8	-	-	-	-	-
12	नांदगाव ख.	-	8	-	-	-	-	-
13	चांदूर रेल्वे	-	4	-	-	-	-	-
14	धामणगाव रे	-	5	-	-	-	-	-
जिल्हा एकूण		3	99	0	0	1	1	0

आधार:- जिल्हा उपसंचालक पशुसंबंधन, अमरावती.

तक्ता क्रमांक - 6.15

मान्यताप्राप्त पशुवध गृहे आणि त्यात कत्तल केलेल्या पशूंची संख्या

जिल्हा - अमरावती

संदर्भ वर्ष 2005-06

अ. क्र.	तालुका	पशुवध गृहांची संख्या	कत्तल केलेले पशू (संख्या)						
			बैल	महिष वर्गीय	मेंढ्या/ मेंढे	रोळ्या/ बोकड	डुकरे	इतर	एकूण
	(2)	(3)	(4)	(5)	(6)	(7)	(8)	(9)	(10)
1	धारणी	1	-	-	-	-	-	-	0
2	विखलदरा	1	-	-	-	-	-	-	0
3	अंजनगांव सु	2	1604	-	-	-	-	-	1604
4	अचलपूर	4	526	-	-	-	-	-	526
5	चांदूरबाजार	2	1206	-	-	-	-	-	1206
6	मोर्शी	2	615	7	-	-	-	-	622
7	वरुड	4	1506	-	-	-	-	-	1506
8	तिबसा	-	257	-	-	-	-	-	257
9	अमरावती	6	701	-	-	-	-	-	701
10	धातकुली	-	-	-	-	-	-	-	0
11	पर्जापूर	2	1417	-	-	-	-	-	1417
12	नांदगाव खं.	-	177	-	-	-	-	-	177
13	चांदूर रेल्वे	2	816	2	-	-	-	-	818
14	धामणगाव रे	-	-	-	-	-	-	-	0
जिल्हा एकूण		26	8825	9	0	0	0	0	8834

आधार : जिल्हा पशुसंवर्धन उपसंचालक, अमरावती

तक्ता क्रमांक - 6.16

वनक्षेत्र

जिल्हा - अमरावती

संदर्भ वर्ष 2005-06(अस्थायी)

(क्षेत्र चौ. कि. मी.)

अ.क्र. (1)	विभाग (2)	राखीव (3)	संरक्षित (4)	अवर्गीकृत (5)	एकूण (6)
1	महसूल विभाग	0	0	0	0
2	वन विभाग	3492	10	0	3502
जिल्हा एकूण		3492	10	0	3502

आधार :- मुख्य वन संरक्षक, महाराष्ट्र राज्य, नागपूर

तक्ता क्रमांक - 6.17

मुख्य व गौण वन उत्पादने

जिल्हा - अमरावती

संदर्भ वर्ष - 2005-06

अ. क्र.	वन उत्पादने	एकूण उत्पादन	विक्री केलेले एकूण उत्पादन	एकूण विक्रीचे मूल्य (भागील शिल्लकी उत्पादन धरून) (हजार रुपयांत)
(1)	(2)	(3)	(4)	(5)
1	इमारती लाकूड ( हजार घमी )	0.155	0.245	3526
2	जळाऊ लाकूड ( हजार घमी )	1.979	0.100	46
3	चंदन लाकूड ( हजार घमी )	-	-	
4	गौण वन उत्पादने			
	अ) बांबू I) लांब बांबू (संख्या)	134510	45141	677
	II) लांब बांबू (नो टन्स)	1924.796	1924.796	5368
	III) आखूड बांबू (बंडल्स)	5000	8029	105
	ब) गवत इत्यादी ( क्विंटल )	53.500	53.500	84
	क) विडी पाने ( स्ट. बंग )	8031.682	8031.682	4832
	ड) डिक ( क्विंटल )	416.13	416.13	139
5	इतर			
	1) आपटा पाने			
	2) मोहाची फुले ( क्विंटल )			
	3) काजू / फळे			
	4) हिरडा / बेहडा ( क्विंटल )			
	5) खाणी व खनिजे			
	6) रोसा ( क्विंटल )			
	7) लाख ( क्विंटल )	0.50	0.50	1
	8) इतर ( परमिट फी, महसूल, घास फी, इतर जमा, सायबानी, बेलपाने, कडीपत्ता, जायफळ, घायपात, काटे, गुलतुरा व इतर )	-	-	833
6	एकूण गौण उत्पादने (4+5)	-	-	12039.00
	जिल्हा एकूण (1+2+3+6)	-	-	15611.00

टीप :- रकाना क्र:-4 मध्ये भागील शिल्लकी उत्पादन समाविष्ट आहे.

आधार - मुख्य वनसंरक्षक(प्रादेशिक), अमरावती.

तक्ता क्रमांक - 6.18

भूजल मत्स्यव्यवसाय

जिल्हा - अमरावती

संदर्भ वर्ष - 2005-06

अ. क्र.	तालुका	नदीची लांबी (किमी)	मत्स्य व्यवसायासाठी अनुकूल क्षेत्र (तळी, सरोवरे व जलाशये)		मत्स्य व्यवसाया-खाली आणलेले एकूण क्षेत्र (हेक्टर)	भूजल मत्स्य उत्पादन (मे.टन.)	पकडलेल्या माराची उत्पादकास मिळालेली किंमत (लाख रुपयांत)	मत्स्य व्यवसाय क्षेत्रासाठी वापरलेले मत्स्यबीज (लाखांत)	मत्स्य व्यवसाय सहकारी संस्था	
			संख्या	एकूण क्षेत्र (हेक्टर)					संख्या	सभासदांची संख्या
(1)	(2)	(3)	(4)	(5)	(6)	(7)	(8)	(9)	(10)	(11)
1	धारणी	100.00	120	1144	1030	600	120.00	39.00	11	302
2	चिखलदरा	29.00	117	650	531	300	60.00	25.00	2	44
3	अंजनगांव सु	85.00	10	211	205	195	39.00	10.00	2	150
4	अचलपूर	89.00	29	349	349	325	65.00	5.00	5	359
5	चांदूरखानार	42.00	15	202	185	205	41.00	3.00	5	161
6	मोर्शी	95.00	20	6061	5667	990	198.00	31.00	5	193
7	वरुड	82.00	23	384	350	295	59.00	20.00	12	519
8	तिवसा	103.00	19	220	170	265	53.00	6.00	6	256
9	अमरावती	127.00	30	460	450	435	87.00	7.00	11	553
10	भातकुली	25.00	13	44	41	60	12.00	4.00	2	75
11	दर्यापूर	63.00	20	44	42	55	11.00	3.00	2	38
12	नांदगाव ख.	35.00	22	190	149	180	36.00	7.00	6	205
13	चांदूर रेल्वे	50.00	13	390	375	370	74.00	12.00	5	186
14	धामणगाव रे	38.00	3	11	10	18	3.60	1.00	0	0
जिल्हा एकूण		963	454	10360	9604	4293	858.60	173	74	3041

आधार :- जिल्हा मत्स्यव्यवसाय विकास अधिकारी, अमरावती

तक्ता क्रमांक - 6.19  
दुग्ध विकास सहकारी संस्था

जिल्हा अमरावती

संदर्भ वर्ष -2005-06

अ. क्र.	तालुका	दुग्ध विकास सहकारी संस्थांची संख्या	त्यांची एकूण सभासद संख्या	वर्षभरात संकलित केलेले दूध		शीत गृहाची संख्या	शीत गृहाची क्षमता (000 लिटर)
				एकूण (000 लिटर)	प्रतिदिन (सरासरी 000लिटर)		
(1)	(2)	(3)	(4)	(5)	(6)	(7)	(8)
1	थारणी	11	478	0.00	0.000	0	0
2	चिखलदरा	32	1209	80.30	0.220	1	5
3	अंजनगांव सु	15	575	98.55	0.270	0	0
4	अचलपूर	26	529	416.47	1.141	1	5
5	चांदूरबाजार	38	1228	299.30	0.820	0	0
6	नोर्शी	23	557	105.85	0.290	1	5
7	वरुड	18	523	306.60	0.840	0	0
8	तिवसा	21	557	127.75	0.350	0	0
9	अमरावती	35	1422	573.05	1.570	1	50
10	भातकली	19	636	281.05	0.770	0	0
11	दर्यापूर	13	435	127.75	0.350	0	0
12	नांदगाव खं.	31	824	620.50	1.700	0	0
13	चांदूर रेल्वे	19	599	146.00	0.400	1	5
14	धामणगाव रे	18	699	109.50	0.300	0	0
जिल्हा एकूण		319	10270	3292.67	9.021	5	70

आधार -- जिल्हा दुग्धशाळा विकास अधिकारी, अमरावती.

तक्ता क्रमांक - 7.1

विविध प्रकारच्या सहकारी संस्था

जिल्हा - अमरावती

संदर्भ : 31 मार्च 2005

अ.क्र.	सहकारी संस्थांचा प्रकार	संख्या	
1	कृषि पतसंस्था (एकूण)	680	
	1.1 जिल्हा मध्यवर्ती सहकारी बँका	1	
	1.2 प्राथमिक कृषी सहकारी संस्था	646	
	1.3 शेतकरी सेवा संस्था		
	1.4 संयुक्त सहकारी संस्था (जादिवासी सहकारी संस्था)	33	
	1.5 धान्य बँका	-	
	1.6 इतर	-	
2	जिगर - कृषी पतसंस्था (एकूण)	383	
	2.1 नागरी बँका	13	
	2.2 नागरी पतसंस्था	157	
	2.3 कर्मचारी पतसंस्था	213	
	2.4 इतर जिगर-कृषी पतसंस्था		
3	पणन संस्था (एकूण)	30	
	3.1 जिल्हा पणन संस्था	3.1.1 सर्वसाधारण उद्देशीय	13
		3.1.2 विशेष उद्देशीय	
	3.2 प्राथमिक पणन संस्था	3.2.1 सर्वसामान्य तारुका खरेदी विक्री संघ	13
		3.2.2 विशेष पणन संस्था	4
3.3 इतर पणन संस्था			
4	एकूण उत्पादक सहकारी संस्था	542	
	4.1 साखर कारखाने		
	4.2 इतर शोरी प्रक्रिया संस्था	7	
	4.3 विणकर संस्था	4	
	4.4 विणकर संस्था (हालभाग)	5	
	4.5 औद्योगिक चक्रवर्ती (संस्था)	2	
	4.6 इतर औद्योगिक संस्था	87	
	4.7 दुग्ध व्यवसाय संस्था	56	
	4.8 मत्स्यव्यवसाय संस्था	72	
	4.9 सहकारी मूल गिरण्या	5	
	4.10 उपसा जलासिंचन संस्था	29	
	4.11 इतर उत्पादक संस्था	275	
5	सामाजिक सेवा सहकारी संस्था	1032	
	5.1 ग्राहक भांडारे	41	
	5.2 गृहनिर्माण संस्था	702	
	5.3 कामगार कॅम्पटदार संस्था	69	
	5.4 इतर सहकारी संस्था	220	
एकूण संस्था (1 ते 5)		2667	

जाचार :- जिल्हा उपायुक्त, सहकारी संस्था, अमरावती

तक्ता क्रमांक - 7.2  
सहकारी संस्थांची वित्तीय स्थिती

जिल्हा - अमरावती

संदर्भ : 31 मार्च 2005

अ. क्र.	विवरण	परिमाण	संख्या
(1)	(2)	(3)	(4)
1	सहकारी संस्थांची संख्या	संख्या	2667
2	एकूण सभासद संख्या	हजार	643373
3	भरणा झालेले भागभांडवल		
	3.1 शासकीय भाग भांडवल	रुपये	945752
	3.2 स्वनिधी	रुपये	783796
	3.3 एकूण	रुपये	1729548
4	ठेवी	रुपये	5107609
5	खेळते भांडवल	रुपये	10076917
6	31 मार्च रोजी येणे कर्ज	रुपये	1930398
7	वर्षभरात केलेले कर्जवाटप	रुपये	2570412
8	खरेदीची किंमत	रुपये	170700
9	विक्रीची किंमत	रुपये	112543
10	नफा/तोटा		
	10.1 नफ्यातील संस्था	संख्या	430
	10.2 नफ्याची रक्कम	रुपये	222048
	10.3 तोट्यातील संस्था	संख्या	1150
	10.4 तोट्याची रक्कम	रुपये	260227
	10.5 ना-नफा, ना-तोटा झालेल्या संस्था	संख्या	-

आधार :- जिल्हा उपनिबंधक, सहकारी संस्था, अमरावती.



तक्ता क्रमांक - 7.3

सहकारी संस्थांची लेखापरीक्षण वर्गाप्रमाणे संख्या

जिल्हा - अमरावती

संदर्भ : 31 मार्च 2005

अ. क्र.	तालुका	लेखापरीक्षण वर्गाप्रमाणे सहकारी संस्था				वर्गीकरण न केलेल्या	लेखापरीक्षण न झालेल्या	एकूण सहकारी संस्था
		अ	ब	क	ड			
(1)	(2)	(3)	(4)	(5)	(6)	(7)	(8)	(9)
1	धारणी	-	2	22	3	2	52	81
2	चिखलदरा	-	7	17	1	-	43	68
3	अंजनावा सु	9	16	54	16	6	80	181
4	अचलपूर	3	11	44	20	2	99	179
5	चांदूरबाजार	1	14	24	43	3	97	182
6	नोरी	1	7	23	50	4	73	158
7	वरुड	12	26	59	21	4	94	216
8	तिवसा	1	6	26	34	1	73	141
9	अमरावती	66	169	135	26	18	418	832
10	भातकुली	-	4	24	17	2	40	87
11	दर्यापूर	5	16	60	26	5	62	174
12	नांदगांव खं.	1	5	27	20	3	74	130
13	चांदूर रेल्वे	-	4	27	16	3	61	111
14	धामणगाव रे	3	7	14	26	6	71	127
जिल्हा एकूण		102	294	556	319	59	1337	2667

आधार :- जिल्हा उपनिबंधक, सहकारी संस्था, अमरावती

तक्ता क्रमांक - 7.4

राज्य/ जिल्हा कार्यक्षेत्र असलेल्या सहकारी बँकाचे कार्य

जिल्हा - अमरावती

संदर्भ : 31 मार्च 2005

अ. क्र.	बाब		बँक शाखा			
			महाराष्ट्र राज्य सहकारी बँक, मुंबई	जिल्हा मध्यवर्ती सहकारी बँक लि.	जिल्हा औद्योगिक सहकारी बँक.	राज्य कृषी व प्रांतीय विकास बँक
1	(2)		(3)	(4)	(5)	(6)
1	बँक शाखा (संख्या)			89		13
2	सभासद	2.1 संस्था सभासद		1585		99
		2.2 वैयक्तिक सभासद		1383		29038
3	भाग भांडवल			2234.40		176.85
4	राखीव व इतर निधी			12012.83		59.40
5	ठेजी			34782.21		65.79
6	खेळते भांडवल			53295.34		6915.09
7	अल्प मुदतीची कर्जे वाटप	7.1 रोख पत		1671.58		-
		7.2 वटविलेली जिले		813.05		-
		7.3 एकूण (7.1+7.2)		2484.63		-
		7.4 पैकी कृषि कर्जे		2484.63		-
8	मध्यम मुदतीची कर्जे वाटप			-		-
9	दीर्घ मुदतीची कर्जे			-		-
10	येणे कर्जे	10.1 अल्प मुदतीची कर्जे		14657.33		-
		10.2 मध्यम मुदतीची कर्जे		9368.08		2909.72
		10.3 दीर्घ मुदतीची कर्जे		1059.95		530.02
11	थकलेले कर्जे	11.1 अल्प मुदतीची कर्जे		12932.70		-
		11.2 मध्यम मुदतीची कर्जे		5244.59		-
		11.3 दीर्घ मुदतीची कर्जे		871.22		-

आधार :- जिल्हा उपनिबंधक, सहकारी संस्था, अमरावती.

तक्ता क्रमांक - 7.5  
सहकारी संस्थांचे कार्य

जिल्हा - अहमदाबाद

संदर्भ : 31.3.2005  
( रुपये - हजाराल )

ज. क्र.	तालुका	संस्थांची संख्या	सुनावर संख्या					भागा मंडिवल (रुपये)	संलग्न पैकी यासाठीच भागान्दंडय ल (रुपये)	राखीव आणि इतर निधी (रुपये)	संस्थेने घेतलेली संपूर्ण कार्ये (रुपये)
			अत्यल्प स्नातेदार	अल्प खातेदार	मोठे खातेदार	इतर समासक	एकूण				
(1)	(2)	(3)	(4)	(5)	(6)	(7)	(8)	(9)	(10)	(11)	(12)
संस्था प्रकार - प्राथमिक कृषि सहकारी संस्था											
1	धारणी	2	401	980	465	1524	3370	1544	126	177	16392
2	चिखलदरा										
3	अंजनागांव सु	69	7399	8765	4725	4469	25358	15302	42	1793	119605
4	अचलपूर	50	5479	9150	6943	5826	27397	18157	151	2228	118531
5	चांदूरबाजार	56	9991	15747	5953	2040	32621	21497	18	4860	137393
6	मोर्शी	73	10606	9099	6598	2001	28304	20871	243	5441	66753
7	घरुड	63	10673	14483	4895	1478	31529	25828	185	4968	193017
8	निवसा	38	7544	8173	2960	809	19486	23389	27	709	179725
9	अमरावती	47	10714	12477	6485	4368	34044	13433	62	1360	87320
10	भानकुर्नी	41	5362	10441	5289	705	21797	14325	146	564	86032
11	दर्यापूर	79	7695	15535	6684	5931	35845	23726	43	5374	134363
12	नांदगांव ख.	43	9615	8348	7411	168	24542	15213	22	1131	123174
13	चांदूर गेखे	38	4196	7197	5330	456	17179	12811	195	3530	153623
14	धामणगाव रे	47	6953	3242	8534	360	19089	15838	289	3121	153623
	एकूण	646	94517	123637	72272	30135	320561	221934	1549	35256	1569551
संस्था प्रकार - शेतकरी सेवा संस्था											
1											
	एकूण	0									
संस्था प्रकार - आदिवासी सहकारी संस्था											
1	धारणी	17	2646	2132	1940	10114	16732	5434	408	306	94449
2	चिखलदरा	16	918	1112	347		2277	2309	362	199	40564
	एकूण	33	3464	3244	2187	10114	19009	7743	770	505	135112

तक्ता क्रमांक - 7.5

सहकारी संस्थांचे कार्य

जिल्हा - अमरावती

संदर्भ : 31.3.2005

( रुपये - हजारात )

अ. क्र.	तालुका	खेव्हे भांडवल (रुपये)	एकूण दिलेली जमी		योगे जमी		एकूण जमीची थकबाकी		3 वर्षांपेक्षा जास्त वर्षे जमीची		3 वर्षांपेक्षा अधिक वर्षे जमीची	
			कजेंदार समाप्त रकमा	कजांची रक्कम (रुपये)	थकबाकी दार संख्या	रक्कम (रुपये)	थकबाकी दार संख्या	रक्कम (रुपये)	थकबाकी दार संख्या	रक्कम (रुपये)	थकबाकी दार संख्या	रक्कम (रुपये)
(1)	(2)	(3)	(4)	(5)	(6)	(7)	(8)	(9)	(10)	(11)	(12)	(13)
संस्था प्रकार - प्राथमिक कृषि सहकारी संस्था												
1	धारणी	29219			741		741	10118	6	293	735	9825
2	चिखलदरा											
3	अंजनगाव मु	20686			5754	96303	6754	67340	353	3700	6401	63640
4	अचलपूर	199867			4915	64435	4915	64733	683	9501	4237	55232
5	चांदूरबाजार	184634			5660	84411	5660	88669	657	7513	5008	14161
6	घोशी	255491	5893	115353	6768	96045	3875	72579	615	13919	3411	36191
7	वरुड	188008	3887	10634	5762	74152	3875	102148	1057	14010	6693	88138
8	निघसा	211998			6065	16571	6065	74152	497	6527	5568	67625
9	अमरावती	131029			3816	40821	3816	72081	317	3501	3499	38589
10	भानुपूर	127531	471	22774	4289	32553	8037	88756	601	2456	3411	36193
11	दयापूर	189974			7037	67340	5971	88217	331	3971	5640	69246
12	नांदगाव ख.	211917	1000	10201	6971	7242	4152	80100	743	5980	4753	165919
13	चांदूर रोव्हे	108200			4000	481616	3794	41300	237	863	3557	40435
14	धामणगाव रे	108218			2000	77920	7042	80754	743	5500	4953	167919
	एकूण	1966772	11251	158967	64778	1089409	64697	930447	6835	77334	57861	853113
संस्था प्रकार - शेतकरी सेवा संस्था												
1												
	एकूण											
संस्था प्रकार - आदिवासी सहकारी संस्था												
1	धारणी	136950			3259	2916	3258	45627	32	1110	3226	45519
2	चिखलदरा	49415			2697	17530	2697	31649	28	230	2659	31417
	एकूण	185265	0	0	5945	20446	5945	78275	60	1340	5885	76935

आधार :- जिल्हा उपनिबंधक, सहकारी संस्था, अमरावती

तक्ता क्रमांक - 7.6

बिगर-कृषी सहकारी पत संस्थांचे कार्य

जिल्हा - अमरावती

संदर्भ : 31.3.2005

( रुपये - हजारत )

अ. क्र.	खाब	संस्था प्रकार				
		प्राथमिक सहकारी बँका		इतर बिगर-कृषी पतसंस्था		
		नागरी बँका	कर्मचारी पतपेढी आणि इतर	नागरी बँका	कर्मचारी पतपेढी	इतर (नागरी पतपेढी)
(1)	(2)	(3)	(4)	(5)	(6)	(7)
1	संस्था संख्या	13	-	157	213	-
2	सभासद संख्या	84680	-	69786	34966	-
3	भाग भांडवल (रुपये)	194064	-	197260	91980	-
4	राखीव व इतर निधी (रुपये)	341330	-	72705	71682	-
5	ढेवी (रुपये)	4123754	-	698315	228157	-
6	खेळते भांडवल (रुपये)	5355660	-	1181240	587239	-
7	कर्जे (रुपये)					
	7.1 दिलेली कर्जे	1250286	-	255443	187705	-
	7.2 वसूल कर्जे	1049390	-	241422	208731	-
	7.3 यणे कर्जे	2958267	-	383426	244563	-
	7.4 थकित कर्जे	475048	-	75143	25077	-

आधार :- जिल्हा उपनिबंधक, सहकारी संस्था, अमरावती

तस्य क्रमांक - १०१

जिल्हा आणि प्राथमिक पगान संस्थांचे कार्य

जिल्हा - अमरावती

मंदिर्: 31.3.2005

(रुपये-हजारत)

क्र	जिल्हा आणि प्राथमिक पगान संस्था	संख्या	संख्या	खर्चत भांडवल (रुपये)	खर्चतया किमत्त (रुपये)			विकाया किमत्त (रुपये)		
					कृषी उत्पादन	पत्ताच्या गरजेच्या वस्तू	उपयोगाच्या वस्तू	मानक म्हणून	अडत्या म्हणून	एकूण
(१)	(२)	(३)	(४)	(५)	(६)	(७)	(८)	(९)	(१०)	(११)
	जिल्हा पगान									०
१	धारगाव	१	१०३३	२०२१	२३०	७०४६		४७८१५		४७८१५
२	चिखलवरा									०
३	अजनागाव मु	१	७०७४	७५८२	६८	१७७०		६०७३७		६०७३७
४	सचलपूर	१	२२९६	२१०५		१८१		५९४०५		५९४०५
५	वांदूरबाजार	१	६१३३	९८३३		६३१६	३१५	३६५२७		३६५२७
६	माशा	१	५३८८	६७९६	१५७१	८७१५	२०५४	५२४६२		५२४६२
७	कसड	१	३०२	७६०३		९११८	७७१६	५६६६९		५६६६९
८	तिजसा	१	२१७८	९०००		८७१	५५६	४८०५२		४८०५२
९	अमरावती	१	३६५१	५८९९	६०७	३२१	१८५	४५२७९		४५२७९
१०	पालकुली	१	१७६४	१२८५				३७२३१		३७२३१
११	दर्यापूर	१	६९४७	८४४९	११६७	१३४१	९४७	४३२९७		४३२९७
१२	नादगाव ख.	१	५२८	३११०		८९४	१७५७	४९६७५		४९६७५
१३	वांदूर रेल्वे	१	१०३५	४६५०	७५५	३५९	३५२३	५१५३२		५१५३२
१४	धामणगाव रे	१	१५५०	२२७		१०८		३५२४५		३५२४५
	जिल्हा एकूण	१३	३९८७९	६८५६०	४३९८	३७०४०	१७०५३	६२३९२६	०	६२३९२६

तक्ता क्रमांक - 7.7

जिल्हा आणि प्राथमिक पणन संस्थांचे कार्ये.

जिल्हा - अमरावती

संदर्भ : 31.3.2005

(रुपये-हजारात)

अ. क्र.	जिल्हा आणि प्राथमिक पणन संस्था	कृषी उत्पादनाची विक्री (अडले व मालक म्हणून) (रुपये)							
		भात व तांदूळ	गहू	इतर अन्नधान्ये	कापूस	गळिताची धान्ये	डाळी	इतर	एकूण
(1)	(2)	(12)	(13)	(14)	(15)	(16)	(17)	(18)	(19)
	जिल्हा पणन								
1	धारणी		145		35391				35536
2	चिखलदरा								0
3	अंजनगाव सु				43981			2	43983
4	अचलपूर			1612	57750				59362
5	चांदूरबाजार	68	85	162	30122			60	30497
6	मोर्शी		54	1921	39802			2181	43958
7	वरुड				38554			12	38566
8	तिबसा				39032				39032
9	अमरावती		146		40588				40734
10	भातकली				37231				37231
11	दर्यापूर	57			43240				43297
12	नादगाव ख.	25			47044			207	47276
13	चांदूर रेल्वे		178	307	46256			541	47282
14	धामणगाव रे				33268	1905			35173
	जिल्हा एकूण	150	608	4002	532259	1905	0	3003	541927

तक्ता क्रमांक - 77

जिल्हा आणि प्राथमिक पणन संस्थांचे कार्ये.

जिल्हा - अमरावती

संदर्भ : 31.3.2005

(रुपये-हजारात)

अ. क्र.	जिल्हा आणि प्राथमिक पणन संस्था	शंतीला आवश्यक वस्तूंची विक्री (अडले व मालक म्हणून) (रुपये)					उपभोग्य वस्तूंची एकूण विक्री (रुपये)
		खते	बियाणे	कृषी औजारे	इतर	एकूण	
(1)	(2)	(20)	(21)	(22)	(23)	(24)	(25)
	जिल्हा पणन						
1	धारणी	3490	1171	21		4682	7597
2	बिखलदरा					0	
3	अंजनागाव सु	11319	2454	514		14287	2467
4	अचलपूर				43	43	
5	चांदूरबाजार	4730	1300			6030	
6	मोशी	5980	2462	31	31	8504	
7	वरुड	7984	751	462	8906	18103	
8	तिवसा	1450	6367			7817	1203
9	अमरावती	641	3775	87		4503	42
10	भातकुली					0	
11	दर्यापूर					0	
12	नादगाव ख.	248	392		1	641	1758
13	चांदूर रेल्वे	111	364		173	648	3602
14	धामणगाव रे	49			23	72	
	जिल्हा एकूण	36002	19036	1115	9177	65330	16669

आधार :- जिल्हा उपनिबंधक, सहकारी संस्था, अमरावती



तज्जा क्रमांक - 7.8

नियंत्रित बाजारपेठातील कृषि मालाची वार्षिक आवक.

जिल्हा: अमरावती

संदर्भ: 31/3/2005

(रुपये हजारात)

अ. क्र.	तालुका	कृषी उत्पन्न बाजार समित्यांची संख्या	उपबाजार पेठांची संख्या	तांदूळ		राहू		बाजरी	
				आवक (टन)	मूल्य (रुपये)	आवक (टन)	मूल्य (रुपये)	आवक (टन)	मूल्य (रुपये)
(1)	(2)	(3)	(4)	(5)	(6)	(7)	(8)	(9)	(10)
1	धारणी	1	2	11	91	12	84		
2	चिखलदरा		-						
3	अंजनगांव सु	1	2	1676	8304	1317	6876	2	10
4	अचलपूर	1	2	340	1111	8629	64662	10	54
5	चांदूरबाजार	1	2			654	4898		
6	मोशी	1	1			66	449	6	31
7	वरुड	1	2			21	157		
8	तिवसा	1	1						
9	अमरावती	1	4	968	10678	20971	163615	115	659
10	धातकुली		-						
11	दर्यापूर	1	-			14	114	5	28
12	नांदगांव खं.	1	1			16	118	2	10
13	चांदूर रेल्वे	1	-			20	142		
14	धामणगाव रे	1	3			774	5148	1	5
जिल्हा एकूण		12	20	2995	20184	32494	246263	141	797

तक्ता क्रमांक - 7.8

नियंत्रित बाजारपेठातील कृषि मालाची वार्षिक आवक

जिल्हा: अमरावती

संदर्भ: 31/3/2005

(रुपये हजारात)

अ. क्र.	तालुका	ज्वारी		तूर		मूग		उडीदा	
		आवक (टन)	मूल्य (रुपये)	आवक (टन)	मूल्य (रुपये)	आवक (टन)	मूल्य (रुपये)	आवक (टन)	मूल्य (रुपये)
(1)	(2)	(11)	(12)	(13)	(14)	(15)	(16)	(17)	(18)
1	धारणा								
2	विखेडिदोरे	105	215	2222	3222	3100	1222		
3	अजनावा सु	1894	9041	2852	46649	361	6078	55	680
4	अचलपूर	1912	9406	10589	190593	64	999	17	209
5	चांदूरबाजार	590	2605	2797	46746			94	1306
6	मोशी	338	1424	2640	45156	15	251	145	2008
7	वरुड	1540	7852	572	8896				
8	तिवसा								
9	अमरावती	5314	29528	27990	477512	6021	99097	737	10384
10	भातकुली								
11	दर्यापूर	2853	13690	2537	42797	1726	29007	35	503
12	नांदगाव खं.	132	571	985	16064	685	11233	48	703
13	चांदूर रेल्वे	64	270	1992	33874	155	2547	4	52
14	धामनागाव रे	416	1660	4000	60013	36	538	2	20
जिल्हा एकूण		15053	76047	56954	968300	9063	149750	1137	15865

तक्ता क्रमांक - 7.8

नियंत्रित बाजारपेठातील कृषि मालाची वार्षिक आवक.

जिल्हा: अमरावती

संदर्भ: 31/3/2005

(रुपये हजारात)

अ. क्र.	तालुका	हरबरा		सोयाबीन		तिळ		भुईमूग	
		आवक (टन)	मूल्य (रुपये)	आवक (टन)	मूल्य (रुपये)	आवक (टन)	मूल्य (रुपये)	आवक (टन)	मूल्य (रुपये)
(1)	(2)	(19)	(20)	(21)	(22)	(23)	(24)	(25)	(26)
1	धारणी								
2	चिखलदरा								
3	अजनगाव सु	108	55335	2218	27232	18	461	5	81
4	अचलपूर	1973	28927	4782	69010	10	290	1110	18981
5	चांदूरबाजार	971	12889	2823	33513				
6	माशी	173	2311	981	12160	3	81	2	22
7	वरुड	374	5409	254	3155				
8	तिवसा								
9	अमरावती	25837	377862	25537	329303	162	547	4817	82174
10	भातकुली								
11	दर्यापूर	8266	114994	126	1497	2	64		
12	नांदगाव खं.	47	541	602	6748	19	511		
13	चांदूर रेल्वे	132	1823	936	11359	2	60		
14	धामणगाव रे	584	7016	5627	64711				
	जिल्हा एकूण	38465	607107	43886	558688	216	2014	5934	101258

आधार - जिल्हातील सर्व कृषी उत्पन्न बाजार समित्या.

तक्ता क्रमांक - 7.9

परवानाधारक सावकारांची संख्या आणि त्यांनी दिलेली कर्जे

जिल्हा - अमरावती

संदर्भ : 31.3.2005

(रुपये हजारात)

अ. क्र.	तालुका	परवानाधारक सावकारांची संख्या	व्याप-यांना दिलेली कर्जे (रुपये)	सावकारांनी इतरांना दिलेली कर्जे (रुपये)	एकूण (4+5) (रुपये)
(1)	(2)	(3)	(4)	(5)	
1	धारणी	5	-	-	0
2	चिखलदरा	-	-	-	0
3	अंजनगांव सु	5	-	1543	1543.00
4	अचलपूर	54	2.25	1542.24	1544.49
5	बांदूरबाजार	9	-	-	0.00
6	मोशी	9	-	589.60	589.60
7	वरुड	12	-	42468.50	42468.50
8	तिवसा	6	-	22.27	22.27
9	अमरावती	87	3.75	762.34	766.09
10	मातकुली	5	-	18.25	18.25
11	दर्यापूर	5	2.02	2877.98	2880.00
12	नांदगाव खं.	1	-	982	982.00
13	बांदूर रेल्वे	9	-	2565.50	2565.50
14	धामगाव रं.	-	-	-	0.00
जिल्हा एकूण		207	8.02	53371.68	53379.70

आधार :- जिल्हा उपनिबंधक, सहकारी संस्था, अमरावती.

तक्ता क्रमांक - 8.1

विद्युतीकरण झालेल्या शहरांची व गावांची संख्या आणि त्यांची लोकसंख्या --

जिल्हा - अमरावती

संदर्भ : 31 मार्च 2006

अ. क्र.	यंत्रणा	जिल्हातील एकूण		विद्युतीकरण झालेली गावे		विद्युतीकरण झालेली शहरे		एकूण विद्युतीकरण झालेली गावे व शहरे	
		गावे	शहरे	संख्या	लोकसंख्या लाखात	संख्या	लोकसंख्या लाखात	संख्या	लोकसंख्या लाखात
(1)	(2)	(3)	(4)	(5)	(6)	(7)	(8)	(9)	(10)
1	महाराष्ट्र राज्य विद्युत मंडळ	1996	11	1996	17.07	11	8.99	2007	26.06
2	खाजगी विद्युत								
	जिल्हा- एकूण	1996	11	1996	17.07	11	8.99	2007	26.06

आधार- अधीक्षक अभियंता, महाराष्ट्र राज्य विद्युत मंडळ, अमरावती

टिप - जिल्हातील गावे/ शहरे आणि लोकसंख्या 1991 च्या जनगणनेनुसार देण्यात आलेली आहे.

तक्ता क्रमांक - 8.2

विजेचा वापर

जिल्हा - अमरावती

संदर्भ : 2005- 2006

अ. क्र.	विजेच्या वापराचा प्रकार	वोज निमित्तीच्या प्रकारानिहाय विजेचा वापर (1000 किलो वॅट तास)			
		धर्मल	हायड्रो	इतर	एकूण
(1)	(2)	(3)	(4)	(5)	(6)
1	घरगुती	202590			202590
2	व्यापारी कामासाठी लघुशक्तीसाठी	35210			35210
3	औद्योगिक	80770			80770
4	सार्वजनिक दिवावती	16640			16640
5	वृक्ष	186200			186200
6	इतर	95510			95510
7	एकूण	616920			616920
8	कनेक्शन्सची संख्या (लाखात)	4.17			4.17

टिप- आण्णक जल व इतर विद्युत निमित्ती, तार वाढीच्या संक्रमण एकमेकांत जाडले असल्याने त्यानुसार विजेचा वापराची आकडेवारी देता येत नाही.

आधार- अधीक्षक अभियंता, महाराष्ट्र राज्य विद्युत मंडळ, अमरावती.

तक्ता क्रमांक - 8.3

प्रकार व पृष्ठभाग यानुसार रस्त्यांची लांबी

जिल्हा: - अमरावती.

(लांबी :- कि.मी.मध्ये)

संदर्भ - 31 मार्च 2006

अ. क्र.	नाव	रस्त्यांचा प्रकार							
		राष्ट्रीय महामार्ग	प्रमुख राज्य महामार्ग	राज्य महामार्ग	प्रमुख जिल्हा रस्ते	इतर जिल्हा रस्ते	ग्रामीण रस्ते	इतर	एकूण रस्त्यांची लांबी
(1)	(2)	(3)	(4)	(5)	(6)	(7)	(8)	(9)	(10)
1	रिमोट कॉन्क्रीट								
	अ) सा.बां.वि.	-	-	-	-	-	-	-	-
	ब) जिल्हा परिषद	-	-	-	-	-	-	-	-
	क) न.पा./म.न.पा.	-	-	-	-	-	-	178.48	178.48
2	डांबरी								
	अ) सा.बां.वि.	76.40	294.20	1284.55	814.80	5.60	2.60	-	2478.15
	ब) जिल्हा परिषद				466.60	464.20	431.60	-	1362.40
	क) न.पा./म.न.पा.							565.71	565.71
3	खडीचे								
	अ) सा.बां.वि.	-	-	47.10	6.00	0.00	6.90	-	60.00
	ब) जिल्हा परिषद	-	-	-	166.20	510.50	1593.50	755.4	3025.6
	क) न.पा./म.न.पा.							424.21	424.21
4	इतर माल वापरून केलेले								
	अ) सा.बां.वि.	-	-	0.40	0	1.80	38.40	-	40.60
	ब) जिल्हा परिषद	-	-	-	50.20	33.10	286.80	551.11	921.21
	क) न.पा./म.न.पा.	-	-	-	-	-	-	280.6	280.6
5	एकूण लांबी								
	अ) सा.बां.वि.	76.40	294.20	1332.05	820.80	7.40	47.90	0.00	2578.75
	ब) जिल्हा परिषद	0.00	0.00	0.00	683.00	1007.80	2311.90	1306.51	5309.21
	क) न.पा./म.न.पा.	0.00	0.00	0.00	0.00	0.00	0.00	1449.00	1449
	जिल्हा एकूण	76.40	294.20	1332.05	1503.80	1015.20	2359.80	2755.51	9336.96

आधार :- 1) अधीक्षक अभियंता, सार्वजनिक बांधकाम मंडळ

2) कार्यकारी अभियंता, राष्ट्रीय महामार्ग

तक्ता क्रमांक - 8.4

मोटार वाहनांची आणि परवानाधारकांची संख्या

जिल्हा - अमरावती

संदर्भ - 31 मार्च 2006

अ. क्र.	वाव	एकूण वाहने	इंधनाच्या प्रकारानुसार वाहने		
			डिझेल	पेट्रोल	सी.एन.जी
(1)	(2)	(3)	(4)	(5)	(6)
<b>प्रवासी वाहने</b>					
1	बसेस	730	730	0	0
2	मोटारी आणि स्टेशन वॅगन्स	9054	1064	7990	0
3	जीप	4105	3765	340	0
4	टॅक्सी	843	355	488	0
5	<b>तीन चाकी वाहने (रिक्सा)</b>				
	3-सीटर	11524	0	11524	0
	6-सीटर	521	521	0	0
6	दुचाकी वाहने	188176	0	188176	0
7	रुपवाहिका	75	75	0	0
8	शाळेच्या बसेस	24	24	0	0
<b>एकूण प्रवासी वाहने</b>		<b>215052</b>	<b>6534</b>	<b>208518</b>	<b>0</b>
<b>माल वाहतूक-वाहने</b>					
1	चार चाकी	5703	5703	0	0
2	तीन चाकी	2180	-	2180	0
3	ट्रॅक्टर	5261	5261	0	0
4	जोड वाहने	4300	4300	0	0
5	इतर	162	162	0	0
<b>एकूण माल वाहतूक-वाहने</b>		<b>17606</b>	<b>15426</b>	<b>2180</b>	<b>0</b>
<b>जिल्ह्यातील एकूण वाहने</b>		<b>232658</b>	<b>21960</b>	<b>210698</b>	<b>0</b>
<b>परवानाधारकांची संख्या</b>					
1	दुचाकी वाहने				
2	हलकी वाहने	3023			
3	जड वाहने	6532			
4	रिक्सा परवान्यांची संख्या	9828			

आधार - प्रादेशिक परिवहन अधिकारी, अमरावती

(110)

तक्ता क्रमांक - 8.5

महाराष्ट्र राज्य मार्ग परिवहन महामंडळाची प्रवासी वाहतूक

जिल्हा - अमरावती

संदर्भ वर्ष-2005-06

अ.क्र.	बाब	आकडेवारी
(1)	(2)	(3)
1	वर्ष अखेरीस मार्गांची संख्या	346
2	मार्गांची एकूण लांबी (कि.मी.)	24251
3	मार्गांची सरासरी लांबी (कि.मी.)	70.09
4	वर्षातील अस्तित्वात असलेल्या बसगाड्यांची संख्या	391
5	रस्त्यावर धावणा-या बस गाड्यांची दैनिक सरासरी संख्या	364
6	प्रवाशांचो दैनिक सरासरी (संख्या हजारात)	115
7	वाहतुकीमुळे वर्षात मिळालेले उत्पन्न (रुपये हजारात)	662405
8	दर प्रवाशामागे मिळालेले सरासरी उत्पन्न (रुपये दर दिवशी)	15.78

आधार - विभागीय नियंत्रक, महाराष्ट्र राज्य मार्ग परिवहन महामंडळ, अमरावती.



तक्ला क्रमांक - 8.6

पोस्ट आणि दूरध्वनी सेवा यांची आकडेवारी

जिल्हा - अमरावती.

संदर्भ - 31 मार्च 2006

अ. क्र.	तालुका	पोस्टा-ची संख्या	तार-घरांची संख्या	पत्र-पेट्यांची संख्या	पोस्टमनांची संख्या	पोस्टाची सुविधा असलेल्या गावांची संख्या	वैयक्तिक दूरध्वनी संख्या			सार्वजनिक दूरध्वनी केंद्रांची संख्या (PCO)
							ग्रामीण	नागरी	एकूण	
(1)	(2)	(3)	(4)	(5)	(6)	(7)	(8)	(9)	(10)	(11)
1	धारणी	33		188	33	33	1266	0	1266	64
2	बिखलदरा	28		92	28	28	126	287	413	8
3	अंजनगांव सु	32		137	32	31	1557	2593	4150	140
4	अचलपूर	33	1	139	33	30	2877	7013	9890	477
5	चांदूरवाजार	34		114	34	34	2991	2256	5247	197
6	मोशी	38		130	38	38	2287	2600	4887	226
7	वरुड	35		140	35	35	2063	3885	5948	290
8	तिवसा	29		114	29	29	2545	0	2545	69
9	अमरावती	50	1	226	50	24	2003	38814	40817	2728
10	भातकुली	29		92	29	29	2357	0	2357	158
11	दर्यापूर	37		165	37	36	2440	2534	4974	208
12	नांदगाव खं.	35		99	35	35	3548	0	3548	118
13	चांदूर रेल्वे	21		75	21	21	1259	1095	2354	139
14	धामजगाव रे	22		62	22	21	1903	2804	4707	179
	एकूण जिल्हा	456	2	1773	456	424	29222	63881	93103	5001

टीप:-जिल्हात तारघराची संख्या दोनच आहे इतर ठिकाणी फोनद्वारे संदेश दिला जातो

आधार:- 1) प्रवर अधीक्षक, डाकघर, अमरावती विभाग, अमरावती.

2) महाप्रबंधक, दुरसंचार कार्यालय, अमरावती

तक्ता क्रमांक - 9.1

कारखान्यातील कामगारांची दैनिक सरासरी संख्या

जिल्हा-अमरावती

संदर्भ वर्ष : 2004

अ. क्र.	उद्योग गट	संके- तांक	कारखाने संख्या			स्तंभ 6 मधील कारखान्यातील कामगार संख्या		काम केलेल्या प्रम दिनांची एकूण संख्या (हजारात)	प्रपत्र न पाठविणारे चालू कारखाने	
			नोदणी झालेले	चंम	प्रपत्र पाठविणारे चालू	एकूण	पेकी स्थिया		संख्या	कामगार संख्या
(1)	(2)	(3)	(4)	(5)	(6)	(7)	(8)	(9)	(10)	(11)
1	कृषी व पर्युसंवेर्धन सेवा (पर्युसंवेर्धन सोडून)	14	60	18	13	538	198	70795	29	1410
2	मासे, मटन, फळे व भाजीपाला यांचे उत्पादन व त्यावर प्रक्रिया करणे व साठवण करणे	151	60	21	6	64	6	15473	33	354
3	दुधाचे पदार्थ तयार करणे	152	3	1	0	0	0	0	2	93
4	गिरणीद्वारे पीठ, भात, दाळ इ. धान्यावर प्रक्रिया करून उत्पादन	153	5	0	0	0	0	0	5	53
5	पाव, चिस्किटे, केक वगैरे अन्नपदार्थांचे उत्पादन	154	9	1	3	76	10	23256	5	576
6	मादक पेय पदार्थांचे उत्पादन	155	6	2	1	3	0	360	3	10
7	सूती कापडांचे उत्पादन, सूत कातणे, कापड विणणे व त्यावरील प्रक्रिया	171	8	2	0	0	0	0	6	1502
8	विणकाम व भरतकाम केलेल्या वस्तूचे उत्पादन.	173	1	0	0	0	0	0	1	7
9	कापडांची उत्पादने (तयार करणे भरत)	181	1	0	0	0	0	0	1	50
10	चामड्यावर प्रक्रिया करणे, लोदरच्या प्रवासी बॅगा इ. उत्पादन	191	1	1	0	0	0	0	0	0

तक्ता क्रमांक - 9.1

कारखान्यातील कामगारांची दैनिक सरासरी संख्या

जिल्हा-अमरावती

संदर्भ वर्ष : 2004

अ. क्र.	उद्योग गट	संके- तांक	कारखाने संख्या			स्तंभ 6 मधील कारखान्यातील कामगार संख्या		काम केलेल्या श्रम दिनांची एकूण संख्या (हजारात)	प्रपत्र न पाठविणारे चालू कारखाने	
			नोंदणी झालेले	बंद	प्रपत्र पाठविणारे चालू	एकूण	पैकी स्त्रिया		संख्या	कामगार संख्या
(1)	(2)	(3)	(4)	(5)	(6)	(7)	(8)	(9)	(10)	(11)
11	लाकूड कापणे व फळ्या तयार करणे (प्लायवूड सोडून)	201	147	15	37	123	0	32157	95	300
12	लाकडाच्या फळ्या, प्लायवूड व त्यापासून वस्तू बनविणे	212	2	0	0	0	0	0	2	31
13	कागद व कागदापासून तयार होणा-या वस्तूंचे उत्पादन	210	4	1	2	34	1	9644	1	20
14	वर्तमान पत्रांची छपाई व प्रकाशन	221	1	1	0	0	0	0	0	0
15	छपाई आणि त्या संबंधीचे सेवा उद्योग	222	2	1	0	0	0	0	1	4
16	रासायनिक वस्तूंचे उत्पादन उदा. फिनाइल, टरपेटाइन, इत्यादी (रासायनिक खते सोडून)	241	12	2	1	4	2	800	9	358
17	इतर रासायनिक वस्तूंचे उत्पादन.	242	5	2	2	38	0	11668	1	3
18	रबर उत्पादन (टायर, ट्यूब उत्पादन)	251	6	0	1	10	4	2968	5	73
19	प्लॅस्टिक उत्पादने (पाईप, सुटकेस इत्यादी)	252	2	1	0	0	0	0	1	17
20	अधातू खनिज पदार्थांचे उत्पादन	269	14	4	4	58	6	15785	6	57

तक्ता क्रमांक - 9.1

कारखान्यातील कामगारांची दैनिक सरासरी संख्या

जिल्हा-अमरावती

संदर्भ वर्ष : 2004

अ. क्र.	उद्योग गट	संके- तांक	कारखाने संख्या			स्तंभ 6 मधील कारखान्यातील कामगार संख्या		काम केलेल्या श्रम दिनांची एकूण संख्या (हजागत)	प्रपत्र न पाठविणारे चालू कारखाने	
			नादणी झालेले	बंद	प्रपत्र पाठविणारे चालू	एकूण	पंकी स्थिती		संख्या	कामगार संख्या
(1)	(2)	(3)	(4)	(5)	(6)	(7)	(8)	(9)	(10)	(11)
21	प्राथमिक स्वरूपाचे लोखंड तयार करणे	271	2	1	0	0	0	0	1	12
22	धातूचे ओतकाम (सोने चांदी इतर धातू पासून वागिने बनविणे)	272	1	0	0	0	0	0	1	16
23	नॉनफेरस धातूचे ओतकाम	281	4	0	2	17	0	5199	2	41
24	फॅब्रिकेटेड स्टॅक्चरल धातू उत्पादन (गोलिंग,शटर,दरबाजा,खिडक्या इ.)	289	2	1	0	0	0	0	1	15
25	मशीनरीचे उत्पादन	291	1	1	0	0	0	0	0	0
26	विशिष्ट प्रकारच्या मशीनरीचे उत्पादन (कधी जंगलासाठी इ. लागणा-या मशीनरीचे)	292	2	0	0	0	0	0	2	67
27	विद्युत वस्तुचे उत्पादन	319	1	0	0	0	0	0	1	18
28	बस, मोटारी, ट्रॅक्टर, सेमी ट्रॅक्टर इ. सांच्या बॉडीचे उत्पादन	342	1	0	0	0	0	0	1	15
29	फर्निचर तयार करणे	361	1	0	1	5	0	1200	0	0
30	पाण्याची साठवणूक, शुद्धीकरण व प्रवहा	410	1	0	0	0	0	0	1	20
31	मोटर वाहने दुरुस्ती व देखभाल	502	14	1	7	208	2	71467	6	193
32	वाहनाच्या इंधनाची घाटक विक्री	505	1	0	0	0	0	0	1	16
33	विंगर कुर्ची प्राथमीक उत्पादनाची घाटक विक्री	514	1	0	0	0	0	0	1	10
34	वाहनूक व वाहनूकीला सहायक सुविधा (ट्रॅक्टर एजन्सीज इत्यादि)	630	1	0	1	3	0	786	0	0
जिल्हा एकूण		--	382	77	81	1181	229	261558	224	5341

आधार - औद्योगिक सुरक्षा व आरोग्य संचालनालय, मुंबई

तक्ता क्रमांक - 9.2

रोजगार व स्वयंरोजगार मार्गदर्शन केंद्रातील आकडेवारी

जिल्हा अमरावती

संदर्भ वर्ष : 2006

अ. क्र.	वाच	संख्या
(1)	(2)	(3)
1	जाहीर केलेल्या रिकाम्या जागांची संख्या	1262
2	रोजगार स्वरोजगार मार्गदर्शक केंद्राचा उपयोग करणारे मालक	146
3	मागील वर्ष अखेरीस पटावरील उमेदवार	140644
4	चालू वर्षात नवीन नोंदणी केलेले उमेदवार	22179
5	नोकरी मिळालेले उमेदवार	276
6	वर्ष अखेरीस पटावरील उमेदवार	142045
7	नोकरी मिळालेले उमेदवार	
	अ) खाजगी क्षेत्र	165
	ब) सार्वजनिक क्षेत्र	111
	क) एकूण	276
8	नोकरी मिळालेले उमेदवार	
	अ) अनुसूचित जाती/ अनुसूचित जमाती	32
	ब) इतर	244
	क) एकूण	276
9	रोजगार स्वयंरोजगार योजनेअंतर्गत लाभ प्राप्त झालेले उमेदवार	
	अ) रोजगार	276
	ब) स्वयंरोजगार	1972
10	रोजगार स्वरोजगार मार्गदर्शक केंद्रातील व्यवसाय मार्गदर्शन केंद्र	
	1) वैयक्तिक मार्गदर्शन/ व्यक्तिशः अगर गटामध्ये सल्ला दिलेले	468
	2) रोजगार स्वरोजगार मार्गदर्शक केंद्रामध्ये घेण्यात आलेल्या गटांची चर्चा	78
	3) मार्गदर्शन केलेल्या अर्जदारांना नोकरी विषयी/ प्रशिक्षणासाठी/ उमेदवारासाठी दिलेल्यांची संख्या	1178

टीप:-अनुक्रमांक 3,4व5 ची बेरीज जुळणार नाही.

आधार - जिल्हा रोजगार व स्वयंरोजगार मार्गदर्शन केंद्र, अमरावती

तक्ता क्रमांक - 9.3

शासकीय व स्थानिक स्वराज्य संस्थांतील कर्मचा-यांची संख्या

जिल्हा - अमरावती

संदर्भ वर्ष : 2005(अस्थाई)

अ. क्र.	वर्ग	पदांचा तपशील	शासकीय	जिल्हा परिषद	महानगर पालिका	नगर परिषद
(1)	(2)	(3)	(4)	(5)	(6)	(7)
1	वर्ग - अ	एकूण मंजूर पदे	1423	65	--	16
		भरलेली पदे	1099	63	--	16
		पैकी स्त्रिया	110	4	--	1
2	वर्ग - ब	एकूण मंजूर पदे	2767	1573	--	172
		भरलेली पदे	2198	1172	--	157
		पैकी स्त्रिया	364	270	--	20
3	वर्ग - क	एकूण मंजूर पदे	12276	8225	--	1063
		भरलेली पदे	10695	7647	--	891
		पैकी स्त्रिया	839	2844	--	219
4	वर्ग - ड	एकूण मंजूर पदे	4901	1301	--	1109
		भरलेली पदे	4291	1138	--	1034
		पैकी स्त्रिया	503	174	--	201
5	एकूण	मंजूर पदे	21367	11164	--	2360
		भरलेली पदे	18283	10020	--	2098
		पैकी स्त्रिया	1816	3292	--	441
6	*इतर वर्ग-इ कर्मचारी	एकूण मंजूर पदे	3552	5017	--	124
		भरलेली पदे	2650	4935	--	94
		पैकी स्त्रिया	590	4270	--	27
7	एकूण	मंजूर पदे (5+6)	24919	16181	2798	2484
		भरलेली पदे	20933	14955	2214	2192
		पैकी स्त्रिया	2406	7562	653	468

टीप (\*\*) - 'इतर' यामध्ये कार्यव्ययी आस्थापनेवरील, आकस्मिक खर्चातील रोजगार दिले जाणारे, रोजंदारीवरील, अंशकालीन, मानसेवी आणि बरील वर्गात समाविष्ट न झालेले कर्मचारी यांचा समावेश आहे.

टीप - 1) म.न.पा कडील वर्गवारीनिहाय माहिती उपलब्ध नाही.

आधार - अर्थ व सांख्यिकी संचालनालय, मुंबई

तक्ता क्रमांक - 9.4

निरनिराळ्या उद्योगांतोळ रोजगार

जिल्हा - अमरावती

संदर्भ वर्ष : 2005-06

अ. क्र.	उद्योग गट	राष्ट्रीय उद्योग संकेतांक	एकूण आस्थापनांची संख्या	माहिती देणा-या आस्थापनांची संख्या	कर्मचारी संख्या			
					शासकीय	निम-शासकीय	खाजगी	एकूण
(1)	(2)	(3)	(4)	(5)	(6)	(7)	(8)	(9)
1	कृषी	0	25	20	1740	95	81	1916
2	खाणकाम	10	30	30	-	-	1203	1203
3	वस्तुनिर्माण	20 ते 39	18	9	192	169	105	466
4	बीज निर्मिती, गॅस, पाणी व सांडपाणी सेवा	40 ते 49	33	32	3646	2898	-	6544
5	बांधकाम	50	37	28	0	410	269	679
6	घाऊक व किरकोळ व्यापार व हॉटेल व्यवसाय	60 ते 69	105	89	1198	2992	1925	6115
7	परिवहन, गोदामे आणि वळणवळण	70 ते 75	96	78	10223	16643	0	26866
8	वित्त पुरवठा, विमा स्थावर मालमत्ता आणि व्यापार विषयक सेवा	80 ते 83	526	423	3186	1893	13263	18342
9	सामूहिक, सामाजिक व व्यक्तिगत सेवा	90 ते 99	14	11	56	0	150	206
जिल्हा एकूण			884	720	20241	25100	16996	62337

आधार - जिल्हा रोजगार व स्वयंरोजगार मार्गदर्शन केंद्र, अमरावती

तक्ता क्रमांक - 9.5  
कृषी व बिगर-कृषी उद्योग

जिल्हा - अनुराधा

संक्रमे वर्ष : 1998

अ. क्र.	बाब	* कृषी उद्योग			बिगर-कृषी			कृषी व बिगर-कृषी एकूण		
		ग्रामीण	नागरी	एकूण	ग्रामीण	नागरी	एकूण	ग्रामीण	नागरी	एकूण
(1)	(2)	(3)	(4)	(5)	(6)	(7)	(8)	(9)	(10)	(11)
1	उद्योगांची संख्या									
1.1	स्वकार्यरत उद्योग**	4169	1313	5482	30082	30584	60666	34251	31897	66148
1.2	आस्थापना***	215	183	398	9835	12946	22781	10050	13129	23179
1.3	एकूण	4384	1496	5880	39917	43530	83447	44301	45026	89327
2	मालकांच्या प्रकारानुसार उद्योग									
2.1	गृहभरती	1	0	1	453	225	678	454	225	679
2.2	सार्वजनिक	7	1	8	5602	1500	7102	5609	1501	7110
2.3	खासगी	4376	1495	5871	33862	41805	75667	38238	43300	81538
3	मालकांच्या विशेष आगाजिक गट (एकूण संख्याची टक्केवारी)									
3.1	अनुरोधित जाती	12.09	6.22	10.60	9.84	7.03	8.37	10.06	7	8.52
3.2	अनुरोधित जमाती	18.82	6.89	15.78	8.48	2.83	5.53	9.51	2.96	6.21
4	जागावरूनत कार्यान्वित असलेल्या उद्योगांची एकूण संख्याची टक्केवारी	13.12	27.07	16.17	8.97	15.18	23.45	9.38	15.57	22.64
5	राज्यभर चांगल्या उद्योगांची एकूण उद्योगांची टक्केवारी	7.53	3.40	6.48	15.60	16.90	16.75	15.70	16.45	16.08
6	सामाजिकरक्षण काम करणाऱ्या कामगारांची संख्या									
6.1	एकूण कामगार	6563	3089	9652	68989	133009	201998	75552	136098	211650
6.2	पैलनाभर काम करणारे कामगार	330	731	1061	28587	79611	108198	28917	80342	109259
6.3	पैलनावरील कामगारांचा एकूण कामगारांची टक्केवारी	5.03	23.66	11.00	41.43	59.85	53.56	38.27	59.03	51.62
6.4	कामगारांची प्रति उद्योग सरासरी संख्या	2	2	2	2	3	3	2	3	3

टीप :- \*कृषी उत्पादन व मळे वगळून कृषी संबंधित उद्योग, \*\* पगारावर एकही कर्मचारी नसलेले उद्योग

\*\*\* ज्या उद्योगात कर्मचारी एकतरी व्यक्ती पगारावर काम करते असे उद्योग

उत्सर्ग :- अर्थ व सांख्यिकी संचालनालय, महाराष्ट्र शासन, मुंबई (आर्थिक गणना-1998)



तक्ता क्रमांक: 9.6

प्रमुख उद्योग गटानुसार उद्योगांची आणि नियमित काम करणा-या कामगारांची संख्या

जिल्हा - अमरावती

संदर्भ वर्ष : 1998

अ. क्र.	उद्योग गट	ग्रामीण		नागरी		एकूण	
		उद्योग	कामगार	उद्योग	कामगार	उद्योग	कामगार
(1)	(2)	(3)	(4)	(5)	(6)	(7)	(8)
1	कृषी	4384	6563	1496	3089	5880	9652
2	खनिज उत्पादन व खानकाम	51	188	1	42	52	230
3	वस्तुनिर्माण	5598	9792	5772	21301	11370	31093
4	बीज, गॅस आणि पाणी पुरवठा	21	39	4	38	25	77
5	वायकाम	1131	1372	419	825	1550	2197
6	धातुक व्यापार	591	778	1271	2780	1862	3558
7	किरकोळ व्यापार	15076	19628	19037	31922	34113	51550
8	उपाहारगृहे आणि हॉटेल्स	1339	2558	1902	5210	3241	7768
9	वाहतूक	991	1411	2342	3859	3333	5270
10	साठवण आणि गोदामविषयक	86	176	228	504	314	680
11	वळणवळण	265	609	409	2103	674	2712
12	वित्तीय, विमा, स्थावर मालमत्ता आणि व्यावसायिक सेवा	1400	2907	1840	5860	3240	8767
13	सामूहिक, सामाजिक व व्यक्तिगत सेवा	13368	29531	10305	58565	23673	88096
14	इतर सेवा ( इतरत्र वर्गीकरण न केलेल्या)	0	0	0	0	0	0
15	शहर- कृषी उद्योग गट (एकूण)	0	0	0	0	0	0
सर्व प्रमुख उद्योग गट (एकूण)		44301	75552	45026	136098	89327	211650

आधार :- अर्थ व सांख्यिकी संचालनालय, महाराष्ट्र शासन, मुंबई (आर्थिक गणना -1998)

तक्ता क्रमांक - 9.7-

महत्त्वाच्या उद्योग गटानुसार कृषी व विंगर - कृषी आस्थापनांची व त्यातील कामगारांची संख्या

जिल्हा - अमरावती

संदर्भ वर्ष : 1998

अ. क्र.	उद्योग गट संकेतक	उद्योग गट	आस्थापना			आस्थापनेवरील कामगार		
			प्रमाण	नगरी	एकूण	प्रमाण	नगरी	एकूण
(1)	(2)	(3)	(4)	(5)	(6)	(7)	(8)	(9)
1	0	कृषी	215	183	398	544	982	1526
2	1	खाणकाम व रंगडकाम	4	1	5	98	42	140
3	2 व 3	वस्तुनिर्माण	617	1781	2398	2895	15321	18216
4	4	बीज, गॅस व पाणी पुरवठा	21	4	25	39	38	77
5	5	बांधकाम	29	94	123	110	432	542
6	6	घाऊक व्यापार	53	549	602	138	1846	1984
7	6	किरकोळ व्यापार	1322	4295	5617	3106	13080	16186
8	6	उपाहारगृहे व हॉटेल्स	435	891	1326	1210	3803	5013
9	7	वाहतूक	161	501	662	434	1861	2295
10	7	साठवण व गोदाम विपणन	67	118	185	138	367	505
11	7	दळणवळण	251	181	432	592	1817	2409
12	8	वित्तीय, विमा, स्थावर सालमत्ता आणि व्यावसायिक सेवा	550	734	1284	1797	4388	6185
13	9	सामुहिक, सामाजिक व व्यक्तिगत सेवा	6325	3797	10122	21360	50143	71503
14	10	इतर	0	0	0	0	0	0
एकूण			10050	13129	23179	32461	94120	126581

आधार :- अथे व सांख्यिकी संचालनालय, महाराष्ट्र शासन, मुंबई (आर्थिक गणना-1998)

तक्ता क्रमांक - 10.1

शैक्षणिक संस्थांची (शाळा / महाविद्यालय इ.) संख्या

जिल्हा - अमरावती

संदर्भ वर्ष 2002-03

अ. क्र.	तालुका	चाव	प्राथमिक संस्था					माध्यमिक संस्था					
			शासकीय	स्थानिक संस्था	खाजगी		एकूण	शासकीय	स्थानिक संस्था	खाजगी		एकूण	
					अनुदानित	विना अनुदानित				अनुदानित	विना अनुदानित		
(1)	(2)	(3)	(4)	(5)	(6)	(7)	(8)	(9)	(10)	(11)	(12)	(13)	
1	बार्शी	एकूण											
		पैकी मुलांकरिता											
2	निखरतपूर	एकूण											
		पैकी मुलांकरिता											
3	अंतनगरान	एकूण											
		पैकी मुलांकरिता											
4	अचलपूर	एकूण											
		पैकी मुलांकरिता											
5	चांद्रबाजार	एकूण											
		पैकी मुलांकरिता											
6	मोशी	एकूण											
		पैकी मुलांकरिता											
7	बरोड	एकूण											
		पैकी मुलांकरिता											
8	निवसा	एकूण											
		पैकी मुलांकरिता											
9	अमरावती	एकूण											
		पैकी मुलांकरिता											
10	भातकली	एकूण											
		पैकी मुलांकरिता											
11	ददापूर	एकूण											
		पैकी मुलांकरिता											
12	नांदगाव ख	एकूण											
		पैकी मुलांकरिता											
13	चांदूर रेल्वे	एकूण											
		पैकी मुलांकरिता											
14	धानगामन	एकूण											
		पैकी मुलांकरिता											
एकूण जिल्हा		एकूण					1901						390
		पैकी मुलांकरिता					उ.जा.						उ.जा.

तपता क्रमांक - 10.1 (पुई चालू)

संदर्भ वर्ष 2002-03

जिल्हा - अमरावती

अ. क्र.	तालुका	गाव	उच्च माध्यमिक संस्था				महाविद्यालय (सर्व)						एकूण शैक्षणिक संस्था
			शासकीय संस्था	स्थानिक संस्था	खाजगी		एकूण	शासकीय संस्था	स्थानिक संस्था	खाजगी		एकूण	
					अनुदानित	विना अनुदानित				अनुदानित	विना अनुदानित		
(4)	(5)	(6)	(7)	(8)	(9)	(10)	(11)	(12)	(13)	(14)			
1	धारणा	एकूण											
		एकी मुलांकीरता											
2	विजयनगर	एकूण											
		एकी मुलांकीरता											
3	अंजनगाव	एकूण											
		एकी मुलांकीरता											
	अधलपूर	एकूण											
		एकी मुलांकीरता											
5	बादूरवाजा	एकूण											
		एकी मुलांकीरता											
6	माशी	एकूण											
		एकी मुलांकीरता											
7	वरुड	एकूण											
		एकी मुलांकीरता											
8	विजय	एकूण											
		एकी मुलांकीरता											
9	अधरावारी	एकूण											
		एकी मुलांकीरता											
10	भातकुली	एकूण											
		एकी मुलांकीरता											
11	दयापूर	एकूण											
		एकी मुलांकीरता											
12	नादगाव ख	एकूण											
		एकी मुलांकीरता											
13	बादूर रेल्वे	एकूण											
		एकी मुलांकीरता											
14	धानजगाव	एकूण											
		एकी मुलांकीरता											
	एकूण जिल्हा	एकूण					166					37	3477
		एकी मुलांकीरता					उ.पा.					उ.पा.	उ.पा.

दिवस 2003-04 ची माहिती उच्च शिक्षण विभाग 22-03 ची तालुका निहाय माहिती देण्यात आल्यामुळे जिल्हा एकूणची माहिती देता आहे.

आधार :- शिक्षण संचालनालय, महाराष्ट्र राज्य, पुणे

जिल्हा अमरावती

सदम वर्ष 2002-03

अ. क्र.	विकास क्षेत्र	गाव	प्राथमिक शिक्षक					माध्यमिक शिक्षक				
			शासकीय	स्थानिक		एकूण	शासकीय	स्थानिक		एकूण		
				संख्या	अनुदानित			संख्या	अनुदानित		संख्या	अनुदानित
(1)	(2)	(3)	(4)	(5)	(6)	(7)	(8)	(9)	(10)	(11)	(12)	(13)
1	वाठगा	एकूण										
		पेकी स्थिया										
2	बिजवडगा	एकूण										
		पेकी स्थिया										
3	अजनाळ	एकूण										
		पेकी स्थिया										
4	अचलेपूर	एकूण										
		पेकी स्थिया										
5	बादगाव	एकूण										
		पेकी स्थिया										
6	सारा	एकूण										
		पेकी स्थिया										
7	करड	एकूण										
		पेकी स्थिया										
8	भिवडा	एकूण										
		पेकी स्थिया										
9	अमरावती	एकूण										
		पेकी स्थिया										
10	भालकली	एकूण										
		पेकी स्थिया										
11	पयापूर	एकूण										
		पेकी स्थिया										
12	बादगाव	एकूण										
		पेकी स्थिया										
13	बादगाव	एकूण										
		पेकी स्थिया										
14	बादगाव	एकूण										
		पेकी स्थिया										
एकूण जिल्हा		एकूण						8897				3893
		पेकी स्थिया						3930				1208

क्र. नं.	तालुक/वार्ड		दक्षक प्राथमिक शिक्षक					प्रतिविद्यालयवर्गात्मक शिक्षक (एच. चणू.)					एकूण		
			सामर्थक	स्थानिक	खानगा		एकूण	सामर्थक	स्थानिक	खानगा		एकूण			
					संख्या	अनुपस्थित				निकट अनुपस्थित	संख्या			अनुपस्थित	निकट अनुपस्थित
						(16)				(17)				(18)	(19)
1	वारणा	एकूण													
		पेकी शिक्ष्या													
2	विशालनगर	एकूण													
		पेकी शिक्ष्या													
3	अजनाबाक	एकूण													
		पेकी शिक्ष्या													
4	अचलपूर	एकूण													
		पेकी शिक्ष्या													
5	बादरवाजा	एकूण													
		पेकी शिक्ष्या													
6	मोराठी	एकूण													
		पेकी शिक्ष्या													
7	वरुड	एकूण													
		पेकी शिक्ष्या													
8	भिवरा	एकूण													
		पेकी शिक्ष्या													
9	अमरावती	एकूण													
		पेकी शिक्ष्या													
10	भातकुली	एकूण													
		पेकी शिक्ष्या													
11	रघापुर	एकूण													
		पेकी शिक्ष्या													
12	नांदगाव ख.	एकूण													
		पेकी शिक्ष्या													
13	बादर टोळे	एकूण													
		पेकी शिक्ष्या													
14	धावणगाव	एकूण													
		पेकी शिक्ष्या													
	एकूण जिल्हा	एकूण					3746					369	17848		
		पेकी शिक्ष्या					1142					125	7388		

विषय-सं००३-०४ ची नकली प्रतव्य नकी तसेच ०३-०३ची तपकरी-बाप मकरी। संक्षेप प्रतव्य प्रमाणपत्र शिक्षा (एच.चणू.) मकरीची विली करी

आधार :- शिक्षण संचालनालय, महाराष्ट्र राज्य, पुणे

तक्ता क्रमांक - 10.3  
 क्षेत्रीयक संस्थांतल विद्यार्थी संख्या

जिल्हा - जमशेदपूर

संदर्भ क्र. 2002-03

अ. क्र.	तालुका	वाव	प्राथमिक विद्यार्थी				माध्यमिक विद्यार्थी					
			शासकीय	स्थानिक संस्था	खानगी		एकूण	शासकीय	स्थानिक संस्था	खानगी		एकूण
					अनुदानित	विना अनुदानित				अनुदानित	विना अनुदानित	
(1)	(2)	(3)	(4)	(5)	(6)	(7)	(8)	(9)	(10)	(11)	(12)	(13)
1	धारणी	एकूण										
		पैकी मुली										
2	बिखलपूर	एकूण										
		पैकी मुली										
3	अजयगाव	एकूण										
		पैकी मुली										
4	अजयपूर	एकूण										
		पैकी मुली										
5	बादरबाजार	एकूण										
		पैकी मुली										
6	भांगी	एकूण										
		पैकी मुली										
7	बलुड	एकूण										
		पैकी मुली										
8	तिन्नता	एकूण										
		पैकी मुली										
9	जगतावली	एकूण										
		पैकी मुली										
10	आनंदपुली	एकूण										
		पैकी मुली										
11	दसोपूर	एकूण										
		पैकी मुली										
12	नादगाव	एकूण										
		पैकी मुली										
13	बादर रेल्वे	एकूण										
		पैकी मुली										
14	बानरागाव	एकूण										
		पैकी मुली										
एकूण जिल्हा		एकूण					31444					128192
		पैकी मुली					उ.ना					उ.ना

तथता क्रमांक - 10.3 (पुठे चाल)

जिल्हा - अमरावती

संदर्भ वर्ष 2002-03

अ. क्र.	तालुका	बाळ	उच्च माध्यमिक विद्यार्थी					महाविद्यालयीय विद्यार्थी (सर्व)					एकूण
			शासकीय	स्थानिक संस्था	खाजगी		एकूण	शासकीय	स्थानिक संस्था	खाजगी		एकूण	
					अनुदानित	दिना अनुदानित				अनुदानित	दिना अनुदानित		
(1)	(2)	(3)	(14)	(15)	(16)	(17)	(18)	(19)	(20)	(21)	(22)	(23)	(24)
1	धारणी	एकूण											
		पैकी मुली											
2	चिखलवरा	एकूण											
		पैकी मुली											
3	अजनास	एकूण											
		पैकी मुली											
4	अचलपूर	एकूण											
		पैकी मुली											
5	घांदूरबाजार	एकूण											
		पैकी मुली											
6	मांशी	एकूण											
		पैकी मुली											
7	वरुड	एकूण											
		पैकी मुली											
8	तिवला	एकूण											
		पैकी मुली											
9	अमरावती	एकूण											
		पैकी मुली											
10	भालकणी	एकूण											
		पैकी मुली											
11	हयादूर	एकूण											
		पैकी मुली											
12	नांदगाव ख.	एकूण											
		पैकी मुली											
13	घांदूर रस्ते	एकूण											
		पैकी मुली											
14	नांदगाव दे	एकूण											
		पैकी मुली											
एकूण जिल्हा	एकूण	एकूण					137810					18196	627935
		पैकी मुली					ड.ना					ड.ना	ड.ना

टिपणवत 2003-04 ची माहिती उपलब्ध नाही. तसेच 02-03ची तालुकानिहाय माहिती देखील उपलब्ध नसल्यामुळे जिल्हा एकूणाची माहिती दिली आहे.  
 आभार - शिक्षण संचालक, महाराष्ट्र राज्य, पुणे



तबता क्रमांक - 10.4

शैक्षणिक संस्थांतोले अनुदानित जातोव्या विद्यार्थ्यांची संख्या

जिल्हा - अमरावती

संदर्भ वर्ष 2002-03

अ. क्र	तालुका	चाव	प्राथमिक विद्यार्थी					माध्यमिक विद्यार्थी				
			शासकीय	स्थानिक संस्था	खाजगी		एकूण	शासकीय	स्थानिक संस्था	खाजगी		एकूण
					अनुदानित	विना अनुदानित				अनुदानित	विना अनुदानित	
(1)	(2)	(3)	(4)	(5)	(6)	(7)	(8)	(9)	(10)	(11)	(12)	(13)
1	भारणी	एकूण										
		पैकी मुली										
2	विश्वनाथरा	एकूण										
		पैकी मुली										
3	अंजनगाव	एकूण										
		पैकी मुली										
4	अचलपूर	एकूण										
		पैकी मुली										
5	चापूरवाजार	एकूण										
		पैकी मुली										
6	मोर्शी	एकूण										
		पैकी मुली										
7	परळ	एकूण										
		पैकी मुली										
8	तिवसा	एकूण										
		पैकी मुली										
9	अमरावती	एकूण										
		पैकी मुली										
10	भातकली	एकूण										
		पैकी मुली										
11	धर्मापूर	एकूण										
		पैकी मुली										
12	नांदगाव ख.	एकूण										
		पैकी मुली										
13	सांदूर रेशमे	एकूण										
		पैकी मुली										
14	आमणगाव	एकूण										
		पैकी मुली										
एकूण जिल्हा		एकूण					44603					37197
		पैकी मुली					21604					18015

तक्ता क्रमांक - 10.4 (पुढे चालू)

जिल्हा - अमरावती

संदर्भ वर्ष 2002-03

ज. क्र.	तालुका	वाड	उच्च माध्यमिक विद्यार्थी					महाविद्यालयीन विद्यार्थी (सर्घ)					एकूण
			सारकीय	स्थानिक संस्था	खाजगी		एकूण	सारकीय संस्था	स्थानिक	खाजगी		एकूण	
					अनुदानित	विना अनुदानित				अनुदानित	विना अनुदानित		
(1)	(2)	(3)	(4)	(5)	(6)	(7)	(8)	(9)	(10)	(11)	(12)	(13)	(14)
1	भारणी	एकूण											
		पैकी मुली											
2	विजयनगर	एकूण											
		पैकी मुली											
3	अजनागांव	एकूण											
		पैकी मुली											
4	अचलपूर	एकूण											
		पैकी मुली											
5	चापूरबाजार	एकूण											
		पैकी मुली											
6	भोरी	एकूण											
		पैकी मुली											
7	भरड	एकूण											
		पैकी मुली											
8	मिन्नसा	एकूण											
		पैकी मुली											
9	अमरावती	एकूण											
		पैकी मुली											
10	भातकुली	एकूण											
		पैकी मुली											
11	दयापूर	एकूण											
		पैकी मुली											
12	मदिगांव ख.	एकूण											
		पैकी मुली											
13	जांभूर रोड	एकूण											
		पैकी मुली											
14	भारतपूर	एकूण											
		पैकी मुली											
एकूण जिल्हा		एकूण					30775					9773	12348
		पैकी मुली					15042					4674	59335

संदर्भ वर्ष 2003-04 ची माहिती उपलब्ध नसल्याने तसेच 02-03 ची सांख्यिकीय माहिती देखील उपलब्ध नसल्यामुळे जिल्हा एकूणची माहिती दिली आहे.  
 जांभार - शिक्षण संचालनालय, महाराष्ट्र राज्य, पुणे

तक्ता क्रमांक - 10.5

शैक्षणिक संस्थातील अनुसूचित जमातीच्या विद्यार्थ्यांची संख्या

जिल्हा - अमरावती

संदर्भ वर्ष 2002-03

अ. क्र.	तालुका	चाव	प्राथमिक विद्यार्थी					माध्यमिक विद्यार्थी				
			शासकीय संस्था	स्थानिक संस्था	खाजगी		एकूण	शासकीय संस्था	स्थानिक संस्था	खाजगी		एकूण
					अनुदानित	विना अनुदानित				अनुदानित	विना अनुदानित	
(1)	(2)	(3)	(4)	(5)	(6)	(7)	(8)	(9)	(10)	(11)	(12)	(13)
1	भारणी	एकूण										
		पैकी मुली										
2	चिखलदग	एकूण										
		पैकी मुली										
3	अंजनगाव	एकूण										
		पैकी मुली										
4	अचलपूर	एकूण										
		पैकी मुली										
5	चांदूरवाजार	एकूण										
		पैकी मुली										
6	नाश्री	एकूण										
		पैकी मुली										
7	वरुड	एकूण										
		पैकी मुली										
8	तिवसा	एकूण										
		पैकी मुली										
9	अमरावती	एकूण										
		पैकी मुली										
10	भानकुर्ली	एकूण										
		पैकी मुली										
11	चयापूर	एकूण										
		पैकी मुली										
12	नांदगाव ख.	एकूण										
		पैकी मुली										
13	चांदूर रेल्वे	एकूण										
		पैकी मुली										
14	धावणगाव	एकूण										
		पैकी मुली										
	एकूण जिल्हा	एकूण					50581					28420
		पैकी मुली					24329					13230

जिल्हा - अमरावती

अ. क्र.	तालुका	वाड	उच्च माध्यमिक विद्यार्थी					महाविद्यालयीन विद्यार्थी (सद्य)					एकूण
			सांख्यिक	स्थानिक संख्या	खाजगी		एकूण	सांख्यिक	स्थानिक संख्या	खाजगी		एकूण	
					अनुदानित	विना अनुदानित				अनुदानित	विना अनुदानित		
(1)	(2)	(3)	(14)	(15)	(16)	(17)	(18)	(19)	(20)	(21)	(22)	(23)	(24)
1	धारणी	एकूण											
		पैकी मुली											
2	चिखलदरा	एकूण											
		पैकी मुली											
3	अंजनगाव	एकूण											
		पैकी मुली											
4	अचलपूर	एकूण											
		पैकी मुली											
5	चांदूरवाडाग	एकूण											
		पैकी मुली											
6	मांशा	एकूण											
		पैकी मुली											
7	चरुड	एकूण											
		पैकी मुली											
8	शिवसा	एकूण											
		पैकी मुली											
9	अमरावती	एकूण											
		पैकी मुली											
10	धातकुली	एकूण											
		पैकी मुली											
11	दर्यापूर	एकूण											
		पैकी मुली											
12	नांदगाव ख.	एकूण											
		पैकी मुली											
13	चांदूर रत्ने	एकूण											
		पैकी मुली											
14	धामणगाव	एकूण											
		पैकी मुली											
	एकूण जिल्हा	एकूण					15570					3184	97755
		पैकी मुली					6591					1321	45461

नोंद: अ.क्र. 04 वी नल्लेगी वारक्या गरी सन 02-02ची आनुकूलिक्य तहदीरी सेवेची वकालत मल्लनगुणे जिल्हा एकुणची नल्लेगी रिती असे

आधार - शिक्षण संचालनालय, महाराष्ट्र राज्य, पुणे

तक्ता क्रमांक - 10.6

शारीरिक शिक्षण महाविद्यालये, क्रीडांगणे, क्रीडा संस्था आणि क्रीडा शिष्यवृत्तीधारक

जिल्हा-अमरावती

संदर्भ वर्ष-2005-06

अ. क्र.	तालुका	शारीरिक शिक्षण महाविद्यालये (संख्या)	अधिकृत क्रीडांगणे, व्यायाम शाळा (संख्या)		खेळाच्या स्टेडि-यमची संख्या	अधिकृत जलतरण तलाव (संख्या)	वर्षात घेतलेली क्रीडा प्रशिक्षण शिबिरे (संख्या)	राज्यपातळीवर निवड झालेल्या खेळाडूंची संख्या		क्रीडा शिष्यवृत्ती धारकांची संख्या	
			क्रीडांगणे	व्यायाम शाळा				एकूण	पैकी मुली	एकूण	पैकी मुली
(1)	(2)	(3)	(4)	(5)	(6)	(7)	(8)	(9)	(10)	(11)	(12)
1	धारणी	0	5	7	0	0	0	0	0	0	0
2	चिखलदरा	1	5	4	0	0	0	5	0	0	0
3	अंजनगांव तु	0	16	10	0	0	0	8	4	0	0
4	अचलपूर	0	20	11	2	0	3	13	5	0	0
5	चांदूरबाजार	0	18	10	1	0	0	24	8	0	0
6	मोर्शी	0	20	5	1	0	0	24	12	0	0
7	जळ	0	21	9	0	0	0	12	12	0	0
8	तिवसा	0	22	8	0	0	0	0	0	0	0
9	अमरावती	6	76	49	5	3	10	310	112	79	27
10	भातकुली	0	11	4	0	0	0	10	4	0	0
11	दर्यापूर	0	21	12	0	0	0	20	10	0	0
12	नांदगाव व्हा.	0	14	5	0	0	0	30	22	19	9
13	चांदूर रत्न	1	14	6	1	0	0	0	0	0	0
14	धामणगाव रो	2	14	7	1	0	0	0	0	0	0
जिल्हा एकूण		10	277	147	11	3	13	456	189	98	36

टिप - स्तंभ 4 ते 8 मध्ये जिल्हा क्रीडा अधिकारी यांच्या मार्फत अनुदान वितरित केलेल्या शाळा व नोंदणीकृत क्रीडा संस्था यांचा समावेश आहे.

आधार - जिल्हा क्रीडा अधिकारी, अमरावती

तक्ला क्रमांक - 10.7

इयत्तानिहाय विद्यार्थ्यांची संख्या

जिल्हा - अमरावती

संदर्भ वर्ष - 2002-03

अ. क्र.	तालुका	इयत्ता						
		1 ली	2 री	3 री	4 वी	5 वी	6 वी	7 वी
	(1)	(2)	(3)	(4)	(5)	(6)	(7)	(8)
1	धारणी							
2	खिखलदरा							
3	अजनावाव सु							
4	अचलपूर							
5	चांदूरवाजार							
6	माशी							
7	वरुड							
8	तिवसा							
9	अमरावती							
10	भातकुली							
11	वजापूर							
12	तारानेन जं							
13	वाठनूर कन्नड							
14	धामशगाव २							
	संयुक्त तालुका				31444			99436

तक्ता क्रमांक - 10.7 (पुढे चालू)

जिल्हा - अमरावती

अ. क्र.	तालुका	इयत्ता					एकूण
		8 वी	9 वी	10 वी	11 वी	12 वी	
	(2)	(10)	(11)	(12)	(13)	(14)	(15)
1	धारणी						
2	चिखलदरा						
3	अंजनगाव सु.						
4	अचलपूर						
5	चांदूर बाजार						
6	माशी						
7	वरुड						
8	तिवस्ता						
9	अमरावती						
10	भातकुली						
11	दर्जापूर						
12	नांदगाव खं.						
13	चांदूर रल्ले						
14	धामणगाव रे						
एकूण जिल्हा				126617		29952	580449

टीप- इयत्तानुसार विद्यार्थी संख्या उपलब्ध नाही 1 ते 4, 5 ते 7, 8 ते 10 आणि 11 ते 12

अशी एकजील जिल्हा एकूण बेरीज दिली आहे.

आधार- शिक्षण संचालक, महाराष्ट्र राज्य, पुणे

तक्ता क्रमांक - 11.1

सार्वजनिक व शासन सहाय्यीत वैद्यकीय सुविधांची माहिती

जिल्हा - अमरावती

संदर्भ वर्ष: 2005-06

अ. क्र.	तालुका	संख्या						
		रुग्णालय	दवाखाने	प्रसूतिगृहे	प्राथमिक आरोग्य केंद्रे	उपकेंद्रे	डॉक्टर व वैद्य	परिचारका
(1)	(2)	(3)	(4)	(5)	(6)	(7)	(8)	(9)
1	धारणी	2	6	1	6	52	27	79
2	चिखलदरा	2	6	2	5	43	26	64
3	अंजनगांव सु	2	4	2	3	16	14	28
4	अचलपूर	3	7	2	3	20	29	58
5	चांदूर बाजार	2	12	3	4	21	25	38
6	नोरी	2	5	1	5	20	18	41
7	वरुड	2	7	1	5	20	25	32
8	तिवसा	2	5	1	3	23	15	32
9	अमरावती	12	26	2	12	25	83	306
10	भातकुली	-	9	-	3	17	14	25
11	दर्यापूर	2	8	1	4	24	26	45
12	नांदगांव ख.	2	10	1	5	18	14	37
13	चांदूर रेल्वे	2	3	1	2	11	11	15
14	धामणगाव रे	2	1	1	4	20	14	22
एकूण जिल्हा		37	109	19	64	330	341	822



तक्ता क्रमांक - 11.1

सार्वजनिक व शासन सहाय्यीत वैद्यकीय सुविधांची माहिती

जिल्हा - अमरावती

संदर्भ वर्ष: 2005-06

अ. क्र.	तालुका	खाटांची संख्या			उपचार केलले आंतररुग्ण (00)				उपचार केलले बाह्यरुग्ण (00)			
		एकूण	एकूण पैकी स्त्रियां साठी	एकूण पैकी मुलां साठी	पुरुष	स्त्रिया	मुल	एकूण	पुरुष	स्त्रिया	मुल	एकूण
(1)	(2)	(10)	(11)	(12)	(13)	(14)	(15)	(16)	(17)	(18)	(19)	(20)
1	धारणा	111	-	-	-	-	-	223	-	-	-	977
2	चिखलदरा	90	-	-	-	-	-	198	-	-	-	648
3	अंजनगांव सु	48	-	-	-	-	-	194	-	-	-	1091
4	अचलपूर	118	-	-	-	-	-	228	-	-	-	1560
5	चांदूरबाजार	54	-	-	-	-	-	108	-	-	-	1930
6	नोशी	80	-	-	-	-	-	270	-	-	-	2260
7	वरुड	60	-	-	-	-	-	176	-	-	-	2279
8	तिवसा	48	-	-	-	-	-	68	-	-	-	1789
9	अमरावती	799	-	-	-	-	-	2411	-	-	-	13020
10	भातकूली	18	-	-	-	-	-	118	-	-	-	819
11	दयापूर	74	-	-	-	-	-	273	-	-	-	1960
12	नांदगाव ख.	60	-	-	-	-	-	151	-	-	-	1637
13	चांदूर रेल्वे	42	-	-	-	-	-	235	-	-	-	853
14	धामणगाव रे	54	-	-	-	-	-	174	-	-	-	1169
एकूण जिल्हा		1656	0	0	0	0	0	4827	0	0	0	31992

टीप-रकाना क्र1,12,13,14,15,16,17,18 व 19ची स्वतंत्र माहिती उपलब्ध नाही.

आधार -1) जिल्हा शल्य चिकित्सक, सामान्य रुग्णालय, अमरावती

2) जिल्हा आरोग्य अधिकारी, जिल्हा परिषद, अमरावती

3) आरोग्य अधिकारी, महानगरपालिका/ नगर परिषद

तक्ता क्रमांक - 11.2

नोंदणी केलेल्या जन्म-मृत्यूंची संख्या

जिल्हा - अमरावती

संदर्भ वर्ष: 2003

अ. क्र.	तालुका	एकूण/ग्रामीण/नागरी	नोंदलेल्या जन्मांची संख्या			नोंदलेल्या मृत्यूंची संख्या			बाल मृत्यूंची संख्या		
			पुरुष	स्त्रिया	एकूण	पुरुष	स्त्रिया	एकूण	पुरुष	स्त्रिया	एकूण
(1)	(2)	(3)	(4)	(5)	(6)	(7)	(8)	(9)	(10)	(11)	(12)
1	धावणी	एकूण	1666	1430	3096	477	366	843	31	46	77
		ग्रामीण	1666	1430	3096	477	366	843	31	46	77
		नागरी	0	0	0	0	0	0	0	0	0
2	चिखलदरा	एकूण	654	577	1231	186	121	307	16	9	25
		ग्रामीण	622	550	1172	178	111	289	15	9	24
		नागरी	32	27	59	8	10	18	1	0	1
3	अंजनागव सु	एकूण	1610	1371	2981	578	368	946	8	10	18
		ग्रामीण	483	433	916	405	235	640	5	8	13
		नागरी	1127	938	2065	173	133	306	3	2	5
4	अचलपूर	एकूण	2588	2400	4988	954	580	1534	12	21	33
		ग्रामीण	680	628	1308	442	287	729	11	10	21
		नागरी	1908	1772	3680	512	293	805	1	11	12
5	चांदूरबाजार	एकूण	1415	1143	2558	684	372	1056	8	9	17
		ग्रामीण	1039	864	1903	595	338	933	8	6	14
		नागरी	376	279	655	89	34	123	0	3	3
6	मोशी	एकूण	1129	991	2120	621	401	1022	10	8	18
		ग्रामीण	583	489	1072	472	318	790	5	7	12
		नागरी	546	502	1048	149	83	232	5	1	6
7	वरुड	एकूण	2074	1715	3789	856	534	1390	6	7	13
		ग्रामीण	714	635	1349	597	370	967	5	6	11
		नागरी	1360	1080	2440	259	164	423	1	1	2
8	तिवसा	एकूण	743	714	1457	410	235	645	3	3	6
		ग्रामीण	743	714	1457	410	235	645	3	3	6
		नागरी	0	0	0	0	0	0	0	0	0

तक्ला क्रमांक - 11.2

नोंदणी केलेल्या जन्म-मृत्यूंची संख्या

जिल्हा - अमरावती

संदर्भ वर्ष: 2003

अ. क्र.	तालुका	एकूण/ ग्रामीण/ नागरी	नोंदलेल्या जन्मांची संख्या			नोंदलेल्या मृत्यूंची संख्या			ह्याल मृत्यूंची संख्या		
			पुरुष	स्त्रिया	एकूण	पुरुष	स्त्रिया	एकूण	पुरुष	स्त्रिया	एकूण
(1)	(2)	(3)	(4)	(5)	(6)	(7)	(8)	(9)	(10)	(11)	(12)
9	अमरावती	एकूण	10324	9909	20233	3429	1978	5407	223	130	353
		ग्रामीण	588	478	1066	523	322	845	5	2	7
		नागरी	9736	9431	19167	2906	1656	4562	218	128	346
10	भातकली	एकूण	626	531	1157	400	233	633	6	3	9
		ग्रामीण	626	531	1157	400	233	633	6	3	9
11	दर्यापूर	नागरी	0	0	0	0	0	0	0	0	0
		एकूण	1506	1344	2850	768	537	1305	5	4	9
		ग्रामीण	664	563	1227	576	434	1010	1	4	5
12	नांदगाव ख.	नागरी	842	781	1623	192	103	295	4	0	4
		एकूण	810	660	1470	371	244	615	3	1	4
		ग्रामीण	810	660	1470	371	244	615	3	1	4
13	चांदूर रेल्वे	नागरी	0	0	0	0	0	0	0	0	0
		एकूण	623	593	1216	346	226	572	15	4	19
		ग्रामीण	351	303	654	260	181	441	5	2	7
14	धामणगाव	नागरी	272	290	562	86	45	131	10	2	12
		एकूण	882	746	1628	529	260	789	6	1	7
		ग्रामीण	452	347	799	428	209	637	5	1	7
जिल्हा		नागरी	430	399	829	101	51	152	0	0	0
		एकूण	26650	24124	50774	10609	6455	17064	352	256	608
		ग्रामीण	10021	8625	18646	6134	3883	10017	109	108	217
		नागरी	16629	15499	32128	4475	2572	7047	243	148	391

आधार - आरोग्य सेवा संचालनालय, महाराष्ट्र राज्य, पुणे

तक्ता क्रमांक - 11.3  
विविध कारणांनुसार मृत्यूची संख्या

जिल्हा - अमरावती

संदर्भ वर्ष - 2003

अ. क्र.	मृत्यूचे कारण	मृत्यूची संख्या
(1)	(2)	(3)
<b>अ</b>	<b>साथीचे विकार</b>	
1	हिबताप	13
2	विषमज्वर	72
3	क्षयरोग	295
4	न्युमोनिया/ श्वसन क्रियेसंबधी	54
5	अमांश, अतिसार, गॅस्ट्रो	74
<b>ब</b>	<b>बिगर साथीचे विकार</b>	
1	एड्स	
2	हृदय विकार	842
3	कर्करोग	450
4	बाळतपणात मातेचा मृत्यू	24
5	पक्षाघात	397
6	मूत्रपिंड विषयक	0
<b>क</b>	<b>अपघात</b>	
1	आत्महत्या	126
2	रहपारी वाहतूक	56
3	विद्युत धक्का	0
4	भाजणे/ जळणे	100
5	इतर अपघात	508
<b>ड</b>	<b>इतर कारणे</b>	14103
	<b>एकूण मृत्यू</b>	<b>17064</b>

आधार - आरोग्य सेवा संचालनालय, महाराष्ट्र राज्य, पुणे

तक्ता क्रमांक - 11.4.

माता व बाल संगोपन कार्यक्रमांतर्गत लस टोचणी

जिल्हा - अमरावती

संदर्भ वर्ष: 2005-06

अ.क्र.	तालुका	ग्रामीण/ एकूण	त्रिगुणी लस	पोलिओ	बीसीजी	गोबर	द्विगुणी (डीटी)	धनुर्वात लस		
								10 वर्षे	16 वर्षे	नरेंद्र स्त्रियां
(1)	(2)	(3)	(4)	(5)	(6)	(7)	(8)	(9)	(10)	(11)
1	धारणी	ग्रामीण	4112	3990	4042	3995	4065	3622	3509	4581
		एकूण	4112	3990	4042	3995	4065	3622	3509	4581
2	दिखलदरा	ग्रामीण	2292	2351	2442	2301	2439	2169	2045	2595
		एकूण	2350	2409	2538	2367	2573	2310	2165	2670
3	जंजनाबाव सु	ग्रामीण	1202	1492	1484	1541	2273	2477	2167	1656
		एकूण	1993	2288	2291	2427	3229	3482	3249	2617
4	अचलपूर	ग्रामीण	2580	2476	2388	2412	3206	2178	2829	2490
		एकूण	5146	5042	5154	5018	6096	5050	5667	5059
5	चांदूरनाजार	ग्रामीण	2763	2746	2690	2678	3910	3814	3612	3078
		एकूण	3133	3116	3188	2994	4327	4252	4017	3448
6	मोशी	ग्रामीण	2324	2301	2166	2232	3148	2958	2901	2799
		एकूण	3156	3133	2835	2993	3958	4017	3631	3386
7	वरुड	ग्रामीण	2204	2204	2198	2149	3667	3610	3208	2512
		एकूण	2833	2833	3010	2885	4660	4605	4121	3451
8	तिरिसा	ग्रामीण	1708	1698	1688	1696	2474	2301	2148	1864
		एकूण	1708	1698	1688	1696	2474	2301	2148	1864
9	अमरावती	ग्रामीण	2105	2105	2067	2072	2712	2968	2735	2271
		एकूण	14399	14399	16492	15628	17684	15685	14426	14805
10	नाराचुणी	ग्रामीण	1864	1848	1852	1812	2798	2556	2341	2038
		एकूण	1864	1848	1852	1812	2798	2556	2341	2038
11	दयापूर	ग्रामीण	2066	2064	2064	2002	2914	3097	2688	2348
		एकूण	2757	2755	2815	2632	3875	4052	3534	2974
12	नांदगाव खं.	ग्रामीण	2502	2347	2204	2247	2915	3152	2688	2415
		एकूण	2502	2347	2204	2247	2915	3152	2688	2415
13	चांदूर रेल्वे	ग्रामीण	1002	1002	1005	1011	1378	1495	1311	1074
		एकूण	1542	1542	1717	1484	1932	1971	1792	1871
14	धामणगाव रे	ग्रामीण	1764	1764	1712	1684	2478	2457	2391	1884
		एकूण	2205	2205	2165	2093	2498	2894	2945	2395
जिल्हा एकूण		ग्रामीण	30488	30388	30002	29831	40377	38864	36573	3313
		एकूण	49705	49605	52091	50271	63084	59959	56233	3574

आधार - 1) जिल्हा शाल्य चिकित्सक, सामान्य रुग्णालय, अमरावती

2) जिल्हा आरोग्य अधिकारी, जिल्हा परिषद, अमरावती

तक्ता क्रमांक - 11.5

कुटुंब कल्याण कार्यक्रम

जिल्हा - अमरावती

सत्र सं. : 2003-03

अ. क्र.	तालुका	एकूण/ग्रामीण	कुटुंब कल्याण केंद्रांची संख्या	जनसंख्या नोंदपत्रांची संख्या	31 मार्च अखेर पर्यंत नोंदपत्रांची संख्या			
					पुरुष नसबंदी	स्त्रियांची नसबंदी	सुपुषधत्ती	इतर पध्दती
(1)	(2)	(3)	(4)	(5)	(6)	(7)	(8)	(9)
1	भाऊगी	एकूण	6	26940	24	1362	333	1057
		ग्रामीण	6	26940	24	1362	333	1037
2	चिखलदरा	एकूण	6	16111	117	617	381	836
		ग्रामीण	5	15416	114	597	361	825
3	अंजनाच सु	एकूण	4	24622	108	691	555	1005
		ग्रामीण	3	16261	83	448	443	917
4	अचलपूर	एकूण	5	40389	219	1167	975	1081
		ग्रामीण	3	23188	190	639	447	740
5	चांदूरबाजार	एकूण	5	31269	145	945	658	1695
		ग्रामीण	4	28766	133	842	582	1483
6	मोर्शी	एकूण	6	28282	245	905	757	1531
		ग्रामीण	5	22474	219	732	581	1153
7	वरुड	एकूण	6	30333	133	997	788	1285
		ग्रामीण	5	23718	114	887	620	1244
8	तिसगा	एकूण	3	17118	119	546	444	792
		ग्रामीण	3	17118	119	546	444	792
9	अमरावती	एकूण	12	109711	273	3834	4304	9541
		ग्रामीण	4	20098	223	594	432	1086
10	भारापुरी	एकूण	3	18170	240	415	456	1039
		ग्रामीण	3	18170	240	415	456	1039
11	दहापूर	एकूण	5	26213	147	783	552	1139
		ग्रामीण	4	20427	130	642	417	958
12	नांदगाव खं.	एकूण	5	20229	135	698	507	914
		ग्रामीण	5	20229	135	698	507	914
13	नांदूर रेल्वे	एकूण	3	5368	90	166	262	438
		ग्रामीण	2	2684	76	157	192	405
14	धामणगाव रे	एकूण	5	21402	104	637	582	758
		ग्रामीण	4	17869	96	575	475	715
एकूण जिल्हा	एकूण	74	416157	2099	15327	1155	22754	
		56	273358	1896	10574	6290	15116	

आधार :- 1) जिल्हा राज्य विधिकसक, सामान्य रुग्णालय, अमरावती 2) जिल्हा आरोग्य अधिकारी, जिल्हा परिषद, अमरावती 3) ज.प.अ.म.

तक्ता क्रमांक - 12.1

विविध विकास शीर्षांखाली झालेला योजनांतर्गत खर्च

जिल्हा - अमरावती

संदर्भ वर्ष : 2005-06

(रुपये लाखात)

अ. क्र.	विकास शीर्ष व उपशीर्ष	जिल्हा पातळीवरील योजनांवर झालेला खर्च						
		विगर - आदिवासी योजना	जादिवासी उपयोजना	जादिवासी उपयोजना क्षेत्राबाहेरील	विरोप बटक योजना	स्टेडपूल	अनुरोध	एकूण
(1)	(2)	(3)	(4)	(5)	(6)	(7)	(8)	(9)
1	कृषि व संलग्न सेवा							
	1.1 पीक संवर्धन	41.73	37.78	23.70	150.0			253.20
	1.2 फलोत्पादन	11.49						11.49
	1.3 मृदसंधारण	4.24	7.56					11.80
	1.4 परासंवर्धन	17.53	17.83	17.09	5.99			58.44
	1.5 दुग्धव्यवसाय विकास							0.00
	1.6 मत्स्यव्यवसाय	4.22	3.10	0.05	0.08			7.45
	1.7 वन	2.55						2.55
	1.8 पणन, कोठरे व वखारी							0.00
	1.9 सहकार	8.79	17.14		0.40			26.33
	एकूण (एक)	90.55	83.41	40.84	156.45	0.00	0.00	371.25
2	ग्रामीण विकास							
	2.1 एकात्मिक ग्रामीण विकास कार्यक्रम	51.65	21.83	19.68	29.30			122.46
	2.2 जलपंप प्रवण क्षेत्र कार्यक्रम	122.17	14.17					136.34
	2.3 जवाहर रोजगार योजना	394.14	105.32	45.15	36.83			581.44
	2.4 रोजगार इमी योजना	148.47						148.47
	2.5 जमीन सुधारणा							0.00
	2.6 सामूहिक विकास							0.00
	2.7 ग्रामीण स्वच्छता कार्यक्रम	59.39	3.68		15.00			78.07
	एकूण (दोन)	775.82	145.00	64.83	81.13	0.00	0.00	1066.78
3	पाटबंधारे व पुरनियंत्रण							
	3.1 लवू पाटबंधारे	85.17	319.01					404.18
	3.2 जलप्रदाय क्षेत्र विकास कार्यक्रम							0.00
	3.3 आयाकट विकास							0.00
	3.4 मध्यम प्रकल्प							0.00
	3.5 पुरनियंत्रण कामे							0.00
	एकूण (तीन)	85.17	319.01	0.00	0.00	0.00	0.00	404.18
4	विद्युत विकास	101.81	101.74	23.07	40.05			266.67
	एकूण (चार)	101.81	101.74	23.07	40.05	0.00	0.00	266.67

तक्ता क्रमांक - 12.1

विविध विकास शीर्षाखाली झालेला योजनांतर्गत खर्च

जिल्हा - अमरावती

संदर्भ वर्ष : 2005-06

(रुपये लाखात)

अ. क्र.	विकास शीर्ष व उपशीर्ष	जिल्हा पातळीवरील योजनांवर झालेला खर्च						
		विगर - आदिवासी योजना	जातिव्यती उपयोग योजना	जातिव्यती उपयोग योजना क्षेत्राबाहेरील	विरोध घटक योजना	स्टेटपूल	जनुरोप	एकूण
(1)	(2)	(3)	(4)	(5)	(6)	(7)	(8)	(9)
5	उद्योग व खाणकाम							0.00
	5.1 मोठे व मध्यम उद्योग							0.00
	5.2 ग्रामीण व लघु उद्योग	18.47	0.15	2.15	6.595			27.37
	एकूण (पाच)	18.47	0.15	2.15	6.595	0.00	0.00	27.37
6	वाहतूक व दळणवळण							0.00
	6.1 मोठे व लहान बंदरे							0.00
	6.2 अंतर्देशीय जलवाहतूक							0.00
	6.3 रस्ते विकास	267.43	359.31	0.00				626.74
	एकूण (सहा)	267.43	359.31	0.00	0.00	0.00	0.00	626.74
7	सामान्य आर्थिक सेवा							0.00
	7.1 पर्यटन	0.00			0.00			0.00
	7.2 स्थानिक विकास कार्यक्रम	0.00	0.00	0.00	0.00			0.00
	एकूण (सात)	0.00	0.00	0.00	0.00	0.00	0.00	0.00
8	सामाजिक आणि सामूहिक सेवा							0.00
	8.1 सामान्य शिक्षण	75.90	5.61		85			166.51
	8.2 क्रिडा व युवक कल्याण	16.60	7.15	1.00	38.00			62.75
	8.3 कला व संस्कृती	8.53						8.53
	8.4 तांत्रिक शिक्षण	7.38	2.00		0.51			9.89
	8.5 वैयक्तिक शिक्षण व औषधी द्रव्ये	10.18						10.18
	8.6 आरोग्य सेवा	46.33	213.23	5.10	6.20			270.86
	8.7 ग्रामीण पाणी पुरवठा व स्वच्छता	87.29	169.87					257.16
	8.8 गृहनिर्माण							0.00
	8.9 नगर विकास	39.03	5.00		670.36			714.39
	8.10 माहिती व प्रसिध्दी							0.00
	8.11 मागासवर्गीयांचे कल्याण	67.71	325.76	133.94	485.68			1013.09
	8.12 कामगार व कामगार कल्याण	25.73	114.21		5.32			145.26
	8.13 समाज कल्याण	1.92	5.50		27.25			34.67
	8.14 स्थानिक विकास कार्यक्रम							0.00
	8.15 पोषण	4.24						4.24
	एकूण (आठ)	390.84	848.33	140.04	1318.32	0.00	0.00	2697.53
	एकूण (एक ते आठ)	1730.09	1856.95	270.93	1602.555	0.00	0.00	5460.53

आधार - जिल्हा नियोजन अधिकारी, अमरावती



तक्ता क्रमांक - 12.2

रोजगार हमी योजना

जिल्हा अमरावती

संदर्भ वर्ष : 2005-06

अ. क्र.	वाव	कामाचा प्रकार					
		सिंचन	सार्वजनिक कामे (रस्ते)	कृषि	वनीकरण	इतर	एकूण
(1)	(2)	(3)	(4)	(5)	(6)	(7)	(8)
1	नियोजित कामांची संख्या	2440	609	-	682	-	3731
2	मंजूर केलेल्या कामांची संख्या	70	170	-	348	25	613
3	सुरु केलेल्या कामांची संख्या	291	55	-	145	-	491
4	पूर्ण केलेल्या कामांची संख्या	95	21	-	116	-	232
5	मध्येच बंद केलेल्या कामांची संख्या	151	27	-	35	-	213
6	कामांसाठी केलेली तरतूद	920.79	460.39	-	153.46	-	1534.64
7	कामांवर झालेला एकूण खर्च (रु.लाखात)	894.60	447.30	-	149.15	-	1491.05
8	रोजगार निर्मिती (मनुष्य दिवस लाखात)	12.15	6.04	-	2.01	-	20.20

आधार - जिल्हाधिकारी कार्यालय, रोजगार हमी योजना, अमरावती

तक्ता क्रमांक - 12.3

रोजगार हमी योजनेखाली घेतलेली कामे, त्यावरील रोजगार व खर्च

जिल्हा अमरावती

संदर्भ: 2005-06

अ. क्र.	महिना	खर्च (रुपये लाखात)		मनुष्य दिवस (लाखात)	रोजगार हमी योजनेखालील कामांची संख्या
		प्रत्यक्ष (महिन्यातील)	माघित आदिक वर्षाच्या आरंभापासून)		
(1)	(2)	(3)	(4)	(5)	(6)
1	एप्रिल 2005	49.21	49.21	0.69	472
2	मे 2005	223.02	272.23	3.05	491
3	जून 2005	296.75	568.98	4.05	434
4	जुलै 2005	46.49	615.47	0.65	230
5	ऑगस्ट 2005	62.68	678.15	0.87	38
6	सप्टेंबर 2005	50.01	728.16	0.57	36
7	ऑक्टोबर 2005	2.95	731.11	0.05	47
8	नोव्हेंबर 2005	10.46	741.57	0.17	83
9	डिसेंबर 2005	99.35	840.92	1.38	155
10	जानेवारी 2006	56.06	896.98	0.77	191
11	फेब्रुवारी 2006	196.60	1093.58	2.58	238
12	मार्च 2006	397.47	1491.05	5.37	217

आधार - जिल्हाधिकारी कार्यालय, (सं.प्र.यो.शाखा), अमरावती.

तक्ता क्रमांक - 12.4

पिण्याच्या पाण्याच्या सोयी व टंचाई संबंधी केलेल्या उपाययोजना

जिल्हा अमरावती

संदर्भ : 2005-06

अ.क्र	बाबी	तालुका							
		धारणी	चिखलदरा	अंजनगांव	अचलपूर	चांबूरबाजार	मोशी	वरुड	तिवसा
(1)	(2)	(3)	(4)	(5)	(6)	(7)	(8)	(9)	(10)
1	वरती असलेल्या गावांची एकूणसंख्या	152	168	105	149	148	113	120	72
2	गावातील वाड्या/वस्त्यांची संख्या	-	-	-	-	-	-	-	-
3	बारा महिने पुरेसे पाणी उपलब्ध असलेल्या								
3.1	गावांची संख्या	152	167	104	147	142	87	100	72
3.2	त्याखालील वाड्या / वस्त्यांची संख्या	-	-	-	-	-	-	-	-
4	पिण्याच्या पाण्याची टंचाई असलेली गावे व वाड्या/वस्त्या								
	सर्व्म वर्षातील								
	अ) एकूण टंचाईग्रस्त गावे (संख्या)	45	81	60	47	19	72	48	46
	ब) एकूण वाड्या/वस्त्या (संख्या)	-	-	-	-	-	-	-	-
	बृहत आराखडयानुसार								
	अ) एकूण टंचाईग्रस्त गावे (संख्या)	45	81	60	47	19	72	48	46
	ब) एकूण टंचाईग्रस्त वाड्या/वस्त्या (संख्या)	-	-	-	-	-	-	-	-
5	केलेली उपाययोजना								
	अ) टंकरने पुरवठा होणा-या								
	गावांची संख्या	1	8	-	-	-	1	-	-
	गावांतील वाड्या/वस्त्यांची संख्या	-	-	-	-	-	-	-	-
	टंकरची संख्या	1	3	-	-	-	1	-	-
	ब) बैलगाडीने पुरवठा होणा-या								
	गावांची संख्या	-	-	-	-	-	-	-	-
	गावांतील वाड्या/वस्त्यांची संख्या	-	-	-	-	-	-	-	-
	बैलगाड्यांची संख्या	-	-	-	-	-	-	-	-
	क) इतर साधनांनी पुरवठा होणा-या								
	गावांची संख्या	-	-	-	-	-	-	-	-
	गावांतील वाड्या/वस्त्यांची संख्या	-	-	-	-	-	-	-	-
	साधने संख्या	-	-	-	-	-	-	-	-

तक्ता क्रमांक - 12.4

पिण्याच्या पाण्याच्या सोयी व टंचाई संबंधी केलेल्या उपाययोजना

जिल्हा अमरावती

अ.क्र	बाबी	तालुका						जिल्हा एकूण
		अमरावती	भातकुली	वयापूर	नावगाव	बिचावूर रेल्वे	धामणगाव	
(1)	(2)	(3)	(12)	(13)	(14)	(15)	(16)	(18)
1	धरती असलेल्या गावांची एकूणसंख्या	111	110	134	131	82	84	1679
2	गावांतील वाड्या/वस्त्यांची संख्या	-	-	-	-	-	-	0
3	बारा महिने पुरेसे पाणी उपलब्ध असलेल्या							
	3.1 गावांची संख्या	110	110	132	131	81	84	1619
	3.2 त्याखालील वाड्या / वस्त्यांची संख्या	-	-	-	-	-	-	0
4	पिण्याच्या पाण्याची टंचाई असलेली गावे व वाड्या/वस्त्या							
	संदर्भ घरांतील							
	अ) एकूण टंचाईग्रस्त गावे (संख्या)	67	36	5	77	59	45	707
	ब) एकूण वाड्या/वस्त्या (संख्या)	-	-	-	-	-	-	
	वृहत आराखडयानुसार							
	अ) एकूण टंचाईग्रस्त गावे (संख्या)	67	36	5	77	59	45	707
	ब) एकूण टंचाईग्रस्त वाड्या/वस्त्या (संख्या)	-	-	-	-	-	-	
5	केलेली उपाययोजना							
	अ) टंकरने पुरवठा होणा-या							
	गावांची संख्या	-	-	-	-	-	-	10
	गावांतील वाड्या/वस्त्यांची संख्या	-	-	-	-	-	-	0
	टंकरची संख्या	-	-	-	-	-	-	5
	ब) बेलगाडीने पुरवठा होणा-या							
	गावांची संख्या	-	-	-	-	-	-	0
	गावांतील वाड्या/वस्त्यांची संख्या	-	-	-	-	-	-	0
	बेलगाड्यांची संख्या	-	-	-	-	-	-	0
	क) इतर साधनांनी पुरवठा होणा-या							
	गावांची संख्या	-	-	-	-	-	-	0
	गावांतील वाड्या/वस्त्यांची संख्या	-	-	-	-	-	-	0
	साधने संख्या	-	-	-	-	-	-	0

टिप - वस्ती असलेल्या गावांची संख्या जनगणना 2001 वरून दिली आहे.

आधार - कार्यकारी अधिपत्या, ग्रामीण पाणीपुरवठा, जिल्हा परिषद, अमरावती.

तक्ता क्रमांक 12.5

रासायनिक खतांचे वाटप

जिल्हा - अमरावती

संदर्भ : 2005-06

अ.क्र.	तालुका	रासायनिक खतांचे वाटप (मे.टन)		
		नियंत्रित संस्थांकडून	खाजगी संस्थांकडून	एकूण
(1)	(2)	(3)	(4)	(5)
1	धारणी	2117	3176	5293
2	चिखलदरा	1696	2545	4241
3	अंजनगाव सु	3054	4583	7637
4	अचलपूर	3029	4544	7573
5	चांदूरबाजार	3037	4556	7593
6	मोशी	4011	6018	10029
7	वरुड	3845	5768	9613
8	तिवसा	2818	4227	7045
9	अमरावती	4277	6416	10693
10	भातकुली	2901	4352	7253
11	दर्यापूर	2373	3560	5933
12	नांदगाव खं.	2925	4388	7313
13	चांदूर रेल्वे	2902	4355	7257
14	धामणगाव रे	2909	4364	7273
जिल्हा एकूण		41894	62852	104746

आधार - कृषि विकास अधिकारी, जिल्हा परिषद, अमरावती.

तक्ता क्रमांक - 12.6

साखर कारखाने

जिल्हा अमरावती

सदभ वर्ष : 2005-06

ज.क्र	तालुका	साखर कारखानेचे नाव	सहकारी/ खासगी	कामगार(संख्या)		मजुरी अथवा मो.रुप	अन्वय म.रुप	साधनेचे उत्पादन मो.रुप	इतर उत्पादने			
				नियमित	दंगामी				हार्थनॉल मो. रुप	पेपर मो. रुप	मद्यार्क हजार लि.	बीज मो. वॅट
(1)	(2)	(3)	(4)	(5)	(6)	(7)	(8)	(9)	(10)	(11)	(12)	(13)
1	अजिंठा	अंबादेवी सह. साखर कारखाना	सहकारी अवसाधानात	-	-	2500	-	-	-	-	-	-
2	नांदगाव खं.	मोटेभ्यर-फुलगाव सह. साखर कारखाना	सहकारी अवसाधानात	-	-	1250	-	-	-	-	-	-
3	धामपगाव रं.	गंतफरी सह. साखर कारखाना, धामपगाव रं.	सहकारी अवसाधानात	-	-	2500	-	-	-	-	-	-

आधार -सहसंचालक ( साखर ), अमरावती

तक्ता क्रमांक - 12.7

वीस कलमी कार्यक्रमाची भौतिक प्रगती.

जिल्हा:-अमरावती

संदर्भ: 2005-06

अ.क्र.	बाब	प्रमाण	उद्दिष्ट	साध्य
(1)	(2)	(3)	(4)	(5)
1	अ) स्वर्णजयंती ग्राम स्वरोजगार योजना	लाभधारकांची संख्या	614	614
	ब) संपूर्ण ग्रामीण रोजगार योजना	लाख मनुष्य दिवस	28.50	29.40
	क) लघुउद्योग स्थापन करणे	उद्योग संख्या	1135	920
2	अ) अतिरिक्त जमिनीचे वाटप	हेक्टर	-	-
	ब) लाभधारक	संख्या-अनु.जाती	-	-
		अनु.जमाती	-	-
		इतर	-	-
3	खेडबिगरांचे पुनर्वसन	खेडी संख्या	-	-
4	पिण्यासाठी स्वच्छ पाणी	खेडी संख्या	53	47
5	अ) प्राथमिक आरोग्य केंद्र	केंद्र संख्या	-	-
	ब) उपकेंद्र	उपकेंद्र संख्या	-	-
6	अ) कुटुंब नियोजन शस्त्रक्रिया	संख्या	18950	15979
	ब) सममूल्य शस्त्रक्रिया	संख्या	-	-
7	अ) एकात्मिक बालविकास सेवा गट	संख्या	-	-
	ब) अंगणवाडी	संख्या	-	-
8	अ) अनु.जातींच्या कुटुंबांना सहाय्य	संख्या	2295	2960
	ब) अनु.जमातींच्या कुटुंबांना सहाय्य	संख्या	1455	1644
9	अ) घरांसाठी जागा (इंदिरा आवास योजना)	संख्या	-	-
	ब) घरबांधणीसाठी अर्थसहाय्य (इंदिरा आवास योजना)	संख्या	-	-
			2107	2478
	क) आर्थिकदृष्ट्या दुर्बल घटकांसाठी घरे	संख्या	-	-
	ड) कमी उत्पन्न गटासाठी घरे	संख्या	-	-
10	गलिच्छ वस्ती सुधारणा	लाभार्थी संख्या	14620	14620
11	झाडे लावणे	रोपे संख्या न्नाखात	15.10	10.6
12	रास्त भावाचा दुकाने उघडणे	संख्या	-	-
13	अ) खंड्यांचे विदयुतीकरण	संख्या	-	-
	ब) पंप संचांसाठी विदयुतीकरण	संख्या	2095	1442
	क) सुधारित चुली	संख्या	-	-
	ड) नायोगेरा	संख्या	150	153

आधार - जिल्हा नियोजन अधिकारी, अमरावती

तक्ता क्रमांक - 12.8

स्थानिक विकास कार्यक्रम (लोकसभा मतदार संघ)

जिल्हा - अमरावती

संदर्भ : 2005-06

अ. क्र.	लोकसभा मतदार संघाचे नांव	मतदार संचाला मंजूर तरतूद (रुपये हजारात)	मंजूर कामांची संख्या			मंजूर कामांची अंदाजित किंमत	संदर्भ वर्षात झालेला एकूण खर्च (रुपये हजारात)
			जुनी अपूर्ण कामे	संदर्भ वर्षातील नवीन कामे	एकूण		
(1)	(2)	(3)	(4)	(5)	(6)	(7)	(8)
1	अमरावती	20000	13	37	50	21048	19450
2	वर्धा	1900	0	2	2	1833	926
3	रामटेक	300	0	1	1	285	0
एकूण		22200	13	40	53	23166	20376

तक्ता क्रमांक - 12.9

स्थानिक विकास कार्यक्रम (विधानसभा मतदार संघ)

जिल्हा - अमरावती

संदर्भ : 2005-06

अ. क्र.	विधानसभा मतदार संघाचे नांव	मतदार संचाला मंजूर तरतूद (रुपये हजारात)	मंजूर कामांची संख्या			मंजूर कामांची अंदाजित किंमत (रुपये हजारात)	संदर्भ वर्षात झालेला एकूण खर्च (रुपये हजारात)
			जुनी अपूर्ण कामे	संदर्भ वर्षातील नवीन कामे	एकूण		
(1)	(2)	(3)	(4)	(5)	(6)	(7)	(8)
1	अमरावती	8000	0	23	23	8000	8000
2	बडनेरी	8000	1	35	36	8000	8000
3	वलगाव	8000	7	61	68	8000	8000
4	चांदुर रेल्वे	8000	10	28	38	8000	8000
5	तिवसा	8000	4	13	17	8000	8000
6	मोशी	8000	13	36	49	8000	8000
7	अचलपुर	8000	1	27	28	8000	8000
8	दर्यापूर	8000	3	64	67	8000	8000
9	मंळघाट	8000	1	48	49	8000	8000
एकूण		72000	40	335	375	72000	72000

आधार - जिल्हा नियोजन अधिकारी, अमरावती.



तक्ता क्रमांक - 12.10

स्थानिक विकास कार्यक्रम (राज्यसभा सदस्य)

जिल्हा अमरावती

संदर्भ : 2005-06

अ. क्र.	राज्यसभा सदस्य नाव	जिल्हाकरिता उपलब्ध करून दिलेली तरतूद (रुपये हजारात)	मंजूर कामाची संख्या			मंजूर कामाची अंदाजित किंमत (रुपये हजारात)	संदर्भ वर्षांत झालेला एकूण खर्च (रुपये हजारात)
			जुनी अपूर्ण कामे	संदर्भ वर्षातील नवीन कामे	एकूण		
(1)	(2)	(3)	(4)	(5)	(6)	(7)	(8)
1	श्री रा सु गवई	20000	5	85	90	27160	19181
2	श्री दत्तात्रय मधे	300	0	1	1	283	212
3	श्री प्रमोद महाजन	2000	0	1	1	1892	0
4	सा लता मंगेशकर	2000	0	1	1	2000	0
एकूण		24300	5	88	93	31335	19393

तक्ता क्रमांक - 12.11

स्थानिक विकास कार्यक्रम (विधानपरिषद सदस्य)

जिल्हा अमरावती

संदर्भ - 2005-06

अ. क्र.	विधानपरिषद सदस्याचे नाव	जिल्हाकरिता उपलब्ध करून दिलेली तरतूद (रुपये हजारात)	मंजूर कामाची संख्या			मंजूर कामाची अंदाजित किंमत (रुपये हजारात)	संदर्भ वर्षांत झालेला एकूण खर्च (रुपये हजारात)
			जुनी अपूर्ण कामे	संदर्भ वर्षातील नवीन कामे	एकूण		
(1)	(2)	(3)	(4)	(5)	(6)	(7)	(8)
1	श्री सुभाकर गणगणे	583	1	3	4	583	467
2	श्री शिवाजी देशमुख	500	0	1	1	500	500
3	श्री बी टी देशमुख	7300	1	15	16	7300	7147
4	श्री वंसतराव खांडरे	1051	1	12	13	1051	900
5	श्री जगदिश गुप्ता	8000	3	53	56	8000	7127
6	श्री जितेंद्र आन्हाड	500	0	3	3	500	489
7	श्री रघा रणगीरसिंह पाटील	275	0	1	1	275	275
एकूण		18209	6	88	94	18209	16905

आधार - जिल्हा नियोजन अधिकारी, अमरावती.

तक्ता क्रमांक - 13.1  
पोलिस अधिकारी/ कर्मचारी यांची संख्या

जिल्हा - अमरावती

संदर्भ वर्ष: 2005-06

अ. क्र.	पदनाम	संख्या	
		एकूण संख्या	पैकी महिलांची संख्या
(1)	(2)	(3)	(4)
1	पोलिस अधिकारी/ कर्मचा-यांची संख्या		
	1.1 पोलिस उपमहानिरीक्षक	1	
	1.2 पोलिस आयुक्त	1	
	1.3 पोलिस उप आयुक्त	2	
	1.4 पोलिस सहायक आयुक्त	7	
	1.5 पोलिस अधीक्षक	1	
	1.6 अपर पोलिस अधीक्षक	1	
	1.7 पोलिस उप अधीक्षक	10	
	1.8 पोलिस निरीक्षक	43	
	1.9 पोलिस उप निरीक्षक	175	3
	1.10 पोलिस जमादार/ हवालदार	1014	15
	1.11 पोलिस शिपाई / पोलिस नाईक	2144	166
	एकूण पोलिस अधिकारी/ कर्मचारी संख्या	3399	184
2	पोलिस ठाणे	37	XX
3	आउट पोस्ट	13	XX
4	पोलिस चौकी	6	XX
5	लॉकअपस	34	XX
6	पोलिस ठाणे, आउट पोस्ट व सब पोस्ट आदींची सोय असलेली गावे व शहरे	37	XX
7	पोलिस दलांचा एकूण खर्च (रु.लाखात)	5225	XX

आधार - 1) जिल्हा पोलिस अधीक्षक (ग्रामिण विभाग), अमरावती

2) पोलिस आयुक्त (शहर विभाग), अमरावती

तक्ता क्रमांक - 13.2

दिवानी व फौजदारी न्यायालयात निकालात काढलेली प्रकरणे

जिल्हा: अमरावती

संदर्भ वर्ष: 2005-06

अ. क्र.	न्यायालय	एकूण प्रकरणे	मूळ		अपील	
			नियमित	संकीर्ण	नियमित	संकीर्ण
(1)	(2)	(3)	(4)	(5)	(6)	(7)
1	दिवानी न्यायालय	4819	2344	776	1087	612
2	फौजदारी न्यायालय	24413	12075	9880	1209	1249
3	लोक न्यायालय	1362	1362	-	-	-
4	कामगार न्यायालय	-	-	-	-	-
5	औद्योगिक न्यायालय	759	7	-	5	12
6	जिल्हा दंडाधिकारी तथा कार्यकारी दंडाधिकारी	13955	-	13955	-	-

आधार - 1) जिल्हा व सत्र न्यायाधीश, अमरावती

2) न्यायाधीश, कामगार न्यायालय, अमरावती

3) औद्योगिक न्यायालय, अमरावती

4) जिल्हा दंडाधिकारी व कार्यकारी दंडाधिकारी, अमरावती

तक्ता क्रमांक - 14.1

चित्रपट गृहे, व्ही.डी.ओ. केंद्रे आणि केबलधारक यांची आकडेवारी

जिल्हा-अमरावती

संदर्भ वर्ष: 31.3.2006

अ. क्र.	तालुका	कायम स्वरुपी चित्रपटगृहे		फिरती चित्रपटगृहे		व्ही.डी.ओ केंद्रे		केबल धारक		वसूल केलेला करमणूक कर (रुपये हजाराला)
		संख्या	प्रत्येक खेळा साठी असलेली आसन क्षमता	संख्या	प्रत्येक खेळा साठी असलेली आसन क्षमता	संख्या	प्रत्येक खेळा साठी असलेली आसन क्षमता	केबल चालक संख्या	केबल ग्राहक संख्या	
(1)	(2)	(3)	(4)	(5)	(6)	(7)	(8)	(9)	(10)	(11)
1	धारणी	1	525	-	-	2	150	10	1299	193
2	चिखलदरा	-	-	-	-	-	-	7	416	44
3	अंजनगांव सु	1	300	1	300	8	40	9	1429	494
4	अचलपूर	4	2295	1	500	-	-	12	4559	1731
5	चांदूरबाजार	2	743	5	1350	1	35	4	1673	333
6	मोशी	1	599	4	1100	2	105	15	1442	366
7	वरुड	2	1072	5	1100	3	239	15	2004	851
8	तिवसा	1	150	1	150	-	-	6	843	176
9	अमरावती	10	803	-	-	-	-	110	17480	16273
10	भातकुली	-	-	1	250	-	-	6	273	53
11	दर्यापूर	1	500	-	-	-	-	15	2044	308
12	नांदगाव खं.	-	-	-	-	-	-	11	1060	86
13	चांदूर रेल्वे	1	467	-	-	-	-	8	745	135
14	धामणगाव रे	1	370	1	150	-	-	10	1148	181
जिल्हा एकूण		25	7824	19	4900	16	569	238	36415	21224

आधार:- जिल्हाधिकारी कार्यालय (करमणूक शाखा), अमरावती

तक्ता क्रमांक - 14.2

मुद्रणालये आणि त्यांनी प्रकाशित केलेली वर्तमानपत्रे व नियतकालिके

जिल्हा-अमरावती

संदर्भ-31.3.2005

अ. क्र.	तालुका	मुद्रणालयांची संख्या	दैनिक वर्तमान पत्रे आणि नियतकालिके					
			दैनिक	साप्ताहिक	पाक्षिक	मासिक	त्रैमासिक	वार्षिक
(1)	(2)	(3)	(4)	(5)	(6)	(7)	(8)	(9)
1	धारणी	3	-	1	-	-	-	-
2	चिखलदरा	-	-	-	-	-	-	-
3	अजनागांव सु	11	-	1	-	-	-	-
4	अचलपूर	13	-	2	-	-	-	-
5	चांदूरबाजार	2	-	3	-	-	-	-
6	मोर्णा	1	-	-	-	-	-	-
7	वरुड	5	1	-	-	-	-	-
8	तिवसा	2	-	-	-	-	-	-
9	अमरावती	157	30	70	1	2	1	-
10	भातकुली	4	-	-	-	-	-	-
11	दर्यापूर	8	-	2	-	-	-	-
12	नांदगाव खं.	1	-	1	-	-	-	-
13	चांदूर रेल्वे	9	-	1	-	-	-	-
14	धामणगाव रे	-	-	-	-	-	-	-
एकूण जिल्हा		216	31	81	1	2	1	0

तक्ता क्रमांक - 14.3

लोकसभा व विधानसभा निवडणुकीबाबतची आंकडेवारी

जिल्हा- अमरावती

संदर्भ वर्ष 2004

अ. क्र.	मतदारसंघाचे नाव	एकूण मतदारांची संख्या	मतदान केलेल्या मतदारांची संख्या			मतदानाची टक्केवारी	पक्षनिहाय मिळालेली मते (संख्या)	
			पुरुष	स्त्रिया	एकूण		काँग्रेस आय	भा.ज.प.
(1)	(2)	(3)	(4)	(5)	(6)	(7)	(8)	(9)
लोकसभा निवडणूक : 2004								
1	अमरावती	1204881	391337	284316	676421	56.14	-	-
लोकसभा एकूण		1204881	391337	284316	676421	56.14	0	0
विधानसभा निवडणूक : 2004								
1	दर्यापूर	181395	69142	56849	126297	69.63	-	-
2	मेळधाट	216597	75356	58065	133434	61.60	57582	61354
3	अचलपूर	202196	81960	65504	147678	73.04	51085	31475
4	नोर्शी	182655	71789	59939	132036	72.29	27573	-
5	तिवसा	169587	63253	50025	113432	66.89	31956	38894
6	वलगाव	162376	61465	48011	109536	67.46	28346	-
7	अमरावती	267557	81971	66138	148396	55.46	81698	49435
8	बडनेरा	238727	82433	66177	149129	62.47	-	-
9	चांदूर रेल्वे	162043	61288	52764	114394	70.59	45536	32233
विधानसभा एकूण		1783133	648657	523472	1174332	65.86	323776	213391

टिप :- एकूण मध्ये डाक मतपत्रिकांची संख्या सुध्दा समाविष्ट आहे

तक्ता क्रमांक - 14.3

लोकसभा व विधानसभा निवडणुकीबाबतची आकडेवारी

जिल्हा- अमरावती

अ. क्र.	मतदारसंघाचे नाव	पक्षनिहाय मिळालेली मते (संख्या)				
		शिवसेना	राष्ट्रवादी काँग्रेस	व.स.पा.	भारतीय रिपब्लिकन पार्टी	भा.स.काँ.
(1)	(2)	(10)	(11)	(12)	(13)	(14)
लोकसभा निवडणूक :						
1	अमरावती	203216	-	-	150902	31573
लोकसभा एकूण		203216	0	0	150902	31573
विधानसभा निवडणूक :						
1	दर्यापूर	53329	-	5179	12147	-
2	मेळधाट	-	-	6006	-	-
3	अचलपूर	-	-	-	-	-
4	मोर्शी	35143	-	24233	-	-
5	तिबसा	-	-	7405	-	-
6	वलगाव	41109	-	21545	-	-
7	अमरावती	-	-	7414	-	-
8	बडनेरा	49236	54995	23266	-	-
9	चांदूर रेल्वे	-	-	8123	-	-
विधानसभा एकूण		178817	54995	103171	12147	0

तक्ता क्रमांक - 14.3

श्रीलोकसभा व विधानसभा निवडणुकीबाबतची आकडेवारी

समा- अमरावती

अ. क्र.	मतदारसंघाचे नाव	पक्षनिहाय मिळालेली मते (संख्या)						
		लोकजणशक्ती पार्टी	गोडवाना पार्टी	पापलस रिय. पार्टी	शिबराज्य पार्टी	जनता दल(सेक्यु.)	जन स्वराज्य शक्ती पार्टी	कम्युनिष्ट पार्टी
(1)	(2)	(17)	(18)	(19)	(20)	(21)	(22)	(23)
श्रीलोकसभा निवडणूक :								
1	अमरावती	-	-	-	-	-	-	-
श्रीलोकसभा एकूण		0	0	0	0	0	0	0
विधानसभा निवडणूक :								
1	दर्यापूर	2596	-	-	-	325	-	-
2	मेळधाट	-	760	-	-	-	-	-
3	अचलपूर	-	-	532	237	-	-	-
4	नोशी	-	806	-	-	-	36524	-
5	तिवसा	-	561	259	-	-	-	13246
6	बलगाव	-	-	-	-	-	-	-
7	अमरावती	-	-	-	-	-	-	-
8	बडनेरा	-	658	286	932	-	-	-
9	चांदूर रेल्वे	-	562	-	-	21479	-	-
विधानसभा एकूण		2596	3347	1077	1169	21804	36524	13246



तक्ता क्रमांक - 14.3

लोकसभा व विधानसभा निवडणुकीबाबतची आकडेवारी

जिल्हा- अमरावती

अ. क्र.	मतदारसंघाचे नाव	पक्षनिहाय मिळालेली मते (संख्या)					
		आवेडकरीष्ट रिप.पार्टी	राष्ट्रीय नवा समाजपक्ष	राष्ट्रीय लोकदल	पिप्लट अँड वक पार्टी ऑफ इंडिया	भारतीय बहुजन महासंघ	स्वतंत्र उमेदवार
(1)	(2)	(24)	(25)	(26)	(27)	(28)	(29)
लोकसभा निवडणूक :							
1	अमरावती	4132	-	-	-	-	278271
लोकसभा एकूण		4132	0	0	0	0	278271
विधानसभा निवडणूक :							
1	दर्यापूर	-	-	-	-	-	49206
2	मेळधाट	-	-	-	-	-	6689
3	अचलपूर	-	-	-	-	1886	62463
4	नोरी	-	-	-	-	-	6991
5	तिवसा	497	4809	457	-	-	12765
6	वलगाव	223	497	-	230	2076	11791
7	अमरावती	292	-	-	-	-	9557
8	बडनेरा	-	-	-	-	13889	5236
9	त्रांदूर रेल्वे	593	-	-	-	-	5868
विधानसभा एकूण		1605	5306	457	230	17851	170566

आधार - जिल्हा निवडणूक अधिकारी, जिल्हाधिकारी कार्यालय, अमरावती