

**STATISTICAL ABSTRACT  
AMARAVATI 2004 - 05**

**MAHARASHTRA ECONOMICS  
AND STATISTICS**

**G.P.E.**



# जिल्हा सामाजिक व आर्थिक समालोचन

अमरावती जिल्हा

२००४-२००५



फक्त कार्यालयीन उपयोगकरिता

# जिल्हा सामाजिक व आर्थिक समालोचन

2004 - 2005

जिल्हा - अमरावती

अर्थ व सांख्यिकी संचालनालय  
महाराष्ट्र शासन, मुंबई

१८/११/११

---:-- प्रास्ताविक ---:--

जिल्हा सामाजिक व आर्थिक समालोचन हे प्रकाशन अर्थ व सांख्यिकी संचालनालया मार्फत दरवर्षी प्रकाशित करण्यात येते. सन २००४-०५ या वर्षासाठी जिल्ह्यातील विविध क्षेत्रातील सांख्यिकीय माहिती संबंधित विभागाकडून गोळा करून "जिल्हा सामाजिक व आर्थिक समालोचन २००४-०५" (पुनर्रचित) हे प्रकाशन जिल्हा सांख्यिकी कार्यालय, अमरावती या कार्यालयामार्फत प्रकाशित करण्यात आले आहे.

तसेच याच प्रकाशनाच्या जुन्या नमूऱ्यातील तक्त्यांची (२००४-०५) माहिती या कार्यालयात उपलब्ध आहे. प्रकाशनाच्या पहिल्या भागात अमरावती जिल्ह्यातील ठळक वैशिष्टे दिली असून दुस-या भागात सांख्यिकीय तक्ते दिले आहेत.

जिल्ह्यातील केंद्र पुरस्कृत योजना, राज्य शासनाच्या योजना, जिल्हा परिषदे कडील योजना, विशेष घटक योजना, आदिवासी उपयोजना इत्यादी राबविण्यासाठी या पुस्तिकेतील आकडेवारी ही अंत्यत उपयोगी पडेल अशी माझी खात्री आहे.

सर्व अधिका-यांनी त्यांच्या विभागाची आकडेवारी वेळेवर दिल्यामुळे उपरोक्त प्रकाशन पूर्ण करता आले. त्या बद्दल मी अर्थ व सांख्यिकी संचालनालय तर्फे सर्वांचा आभारी आहे.

गौ.नि. तरोडकर  
जिल्हा सांख्यिकी अधिकारी,  
अमरावती

अनुक्रमणिका

जिल्हा सामाजिक व आर्थिक समालोचन - 2004-05

जिल्हा - अमरावती

तक्ता क्र.	विषय	पृष्ठ क्र.
1	2	3
<b>भाग-1 समालोचन</b>		
	अमरावती जिल्ह्याचा मसुदा आढावा	1
	दृष्टीक्षेपात अमरावती जिल्हा	15
	रस्ते आणि तालुका सीमा दर्शविणारा अमरावती जिल्ह्याचा नकाशा	23
	निवडक आलेख	24
<b>भाग-2 सांख्यिकीय तक्ते</b>		
<b>1. निवडक निर्देशक</b>		
1.1	निवडक निर्देशक (1960-2005)	1
<b>2. लोकसंख्याविषयक आकडेवारी</b>		
2.1	लोकसंख्याविषयक निवडक आकडेवारी - २-०	6
2.2	लोकसंख्या आणि वृद्धिदर - २-०	10
2.3	शहरांची वर्गवारी आणि त्यांची लोकसंख्या - २-०	11
2.4	मुख्य व सीमांतिक काम करणा-यांचे उद्योगगटनिहाय वर्गीकरण २-०	12
2.5	धर्म व बयोगटानुसार लोकसंख्या - २-०	13
2.6	वारिद्रय रेषेखालील ग्रामीण कुटुंबे	14
<b>3. जिल्हा उत्पन्न अंदाज</b>		
3.1	क्षेत्रवार जिल्हा उत्पन्न व दरडोई जिल्हा उत्पन्न - चालू किंमतीनुसार	15
3.2	क्षेत्रवार जिल्हा उत्पन्न व दरडोई जिल्हा उत्पन्न - स्थिर किंमतीनुसार	16
<b>4. किंमतीविषयक आकडेवारी</b>		
4.1	निवडक कृषिमालाच्या सरासरी घाऊक किंमती	17
4.2	जिल्हा मुख्यालयातील महत्त्वाच्या वस्तूंच्या मासिक सरासरी किरकोळ किंमती	19
4.3	पाहक किंमतीचे निर्देशांक	25
4.4	किंमतीचे महत्त्वाचे निर्देशांक	26
<b>5. जमीन मरसूल, स्थानिक संस्थांचे उत्पन्न/ खर्च, बँकिंग, विमा आणि अल्पवचनविषयक आकडेवारी</b>		
5.1	गोंडा केलेला जमीन मरसूल	27
5.2	स्थानिक स्वराज्य संस्थांचे उत्पन्न व खर्च	28
5.3	बँक कार्यालये, वर्गीकृत बँकांची संख्या, ठेवी व कर्जे	29
5.4	अल्पवचन कार्यक्रमाची प्रगती	30
5.5	आयुर्विमाविषयक आकडेवारी	31

अनुक्रमणिका

जिल्हा सामाजिक व आर्थिक समालोचन - 2004-05

जिल्हा -अमरावती

तक्ता क्र.	विषय	पृष्ठ क्र.
1	2	3
<b>6. कृषि व पशुम विषयक आकडेवारी</b>		
6.1	जमिनीचा वापर	32
6.2	निरनिराळ्या पिकाखालील क्षेत्र	36
6.3	मुख्य पिकाचे दर हेक्टरी अदाजित उत्पादन	54
6.4	निंबडक केंद्रातील पर्जन्य दिवसांची संख्या व एवूण पर्जन्य	55
6.5	विविध साधनाखालील ओलिताचे क्षेत्र	56
6.6	निरनिराळ्या पिकाखालील ओलिताचे क्षेत्र	58
6.7	सिंचन विहिरी	70
6.8	कृ पनलिका, हातपंप व विद्युत् पंप	72
6.9	लघुपाटबंधा-यांची कामे	73
6.10	मोठे व मध्यम पाटबंधारे प्रकल्प	76
✓6.11	वहिती धारणेचा प्रकार आणि क्षेत्रफळ गटानुसार वर्गीकरण	78
✓6.12	कृषि अवजारे	79
✓6.13	पशुधन	80
6.14	पशुवैद्यकीय संस्था	87
6.15	मायताप्राप्त पशुवधगृहे आणि त्यात कत्तल केलेल्या पशूंची संख्या	89
6.16	वनक्षेत्र	90
✓6.17	मुख्य व गौण वन उत्पादने	91
✓6.18	भूजल मत्स्यव्यवसाय	92
✓6.18अ	सागरी मत्स्य व्यवसाय	93
6.19	दुग्ध विकास सहकारी संस्था	94
<b>7. सहकार क्षेत्र</b>		
7.1	विविध प्रकारच्या सहकारी संस्था	95
7.2	सहकारी संस्थांची वित्तीय स्थिती	96
7.3	सहकारी संस्थांची लेखा परीक्षण वर्गाप्रमाणे संख्या	97
7.4	राज्य/जिल्हा कार्यक्षेत्र असलेल्या सहकारी बँकांचे कार्य	98
7.5	सहकारी संस्थांचे कार्य	99
7.6	बिगरकृषि सहकारी पत संस्थांचे कार्य	101
7.7	जिल्हा आणि प्राथमिक पणन संस्थांचे कार्य	102
7.8	नियंत्रित बाजारपेठांतील कृषि मालाची वार्षिक आवक	105
7.9	परवानाधारक सावकारांची संख्या आणि त्यांनी दिलेली कर्जे	108

अनुक्रमणिका

जिल्हा सामाजिक व आर्थिक समालोचन - 2004-05

जिल्हा - अमरावती

तक्ता क्र.	विषय	पृष्ठ क्र.
1	2	3
<b>8. वीज आणि परिवहन व्यवस्था</b>		
8.1	विद्युत व पण इंग्रजीच्या प्रवाहाची व गावांची संख्या आणि त्यांची लोकसंख्या	109
8.2	विजेचा वापर	109
8.3	प्रकार व पृष्ठभाग यानुसार रस्त्यांची लांबी	110
8.4	मोटर वाहनांची आणि परवानाधारकांची संख्या	111
8.5	महाराष्ट्र राज्य मार्ग परिवहन महामंडळाची प्रवासी वाहतूक	112
8.6	पोस्ट, खाजगी व सार्वजनिक दूरध्वनीची संख्या	113
<b>9. रोजगार व उद्योगविषयक आकडेवारी</b>		
9.1	कारखान्यातील कामगारांची दैनिक सरासरी संख्या	114
9.2	रोजगार व स्वयंरोजगार मार्गदर्शन केंद्रातील आकडेवारी	117
9.3	शासकीय व स्थानिक स्वराज्य संस्थांतील कर्मचा-यांची संख्या	118
9.4	निरनिराळ्या उद्योगांतील रोजगार	119
9.5	कृषि व विंगार - कृषि उद्योग - १-०	120
9.6	प्रमुख उद्योग गटानुसार उद्योगांची आणि नियमित काम करणा-या कामगारांची संख्या - १-०	121
9.7	महत्त्वाच्या उद्योग गटानुसार कृषि व विंगारकृषि आस्थापनांची व त्यातील कामगारांची संख्या - १-०	122
<b>10. शिक्षण</b>		
10.1	शैक्षणिक संस्थांची संख्या	123
10.2	शैक्षणिक संस्थांतील शिक्षकांची संख्या	125
10.3	शैक्षणिक संस्थांतील विद्यार्थी संख्या	127
10.4	शैक्षणिक संस्थांतील अनुसूचित जातीची विद्यार्थी संख्या	129
10.5	शैक्षणिक संस्थांतील अनुसूचित जमातीची विद्यार्थी संख्या	131
10.6	शारीरिक शिक्षण महाविद्यालये, क्रीडांगणे, क्रीडा संस्था आणि क्रीडा शिष्यवृत्तीधारक	133
10.7	इयत्तानिहाय विद्यार्थ्यांची संख्या	134
<b>11. सार्वजनिक आरोग्य</b>		
11.1	सार्वजनिक व शासन सहाय्यित वैद्यकीय सुविधांची माहिती	136
11.2	नोंदणी केलेल्या जन्म-मृत्यूंची संख्या	138
11.3	विविध कारणांनुसार मृत्यूंची संख्या	140
11.4	माता व बाल संगोपन कार्यक्रमांतर्गत लस टोचणी	141
11.5	कुटुंब कल्याण कार्यक्रम	142

अनुक्रमणिका

जिल्हा सामाजिक व आर्थिक समालोचन - 2004-05

जिल्हा - अमरावती

तक्ता क्र.	विषय	पृष्ठ क्र.
1	2	3
<b>12. योजना</b>		
✓12.1	विविध विकास शीर्षखाली झालेला योजनांतर्गत खर्च	143
12.2	रोजगार हमी योजना	145
12.3	रोजगार हमी योजनेखाली घेतलेली कामे, त्यावरील रोजगार व खर्च	146
12.4	पिण्याच्या पाण्याच्या सोयी व टंचाईसंबंधी केलेल्या उपाययोजना	147
12.5	रासायनिक खतांचे वाटप	149
✓12.6	साखर कारखाने	150
✓12.7	वीस कलमी कार्यक्रमाची भौतिक प्रगती	151
12.8	स्थानिक विकास कार्यक्रम (लोकसभा मतदार संघ)	152
12.9	स्थानिक विकास कार्यक्रम (विधानसभा मतदार संघ)	152
12.10	स्थानिक विकास कार्यक्रम (राज्यसभा सदस्य)	153
12.11	स्थानिक विकास कार्यक्रम (विधानपरिषद सदस्य)	153
<b>13. न्याय व प्रशासन</b>		
13.1	पोलीस अधिकारी/ कर्मचारी यांची संख्या	154
13.2	दिव्याणी व फौजदारी न्यायालयांत निकाली काढलेली कामे/प्रकरणे	155
<b>14 संकीर्ण</b>		
14.1	चित्रपट गृहविषयक आकडेवारी	156
14.2	मुद्रणालये आणि त्यांनी प्रकाशित केलेली वर्तमानपत्रे व नियतकालिके	157
✓14.3	लोकसभा व विधानसभा निवडणूकाबाबतची आकडेवारी	158

\* \* \*



भाग - 1

समालोचन

## जिल्हा सांख्यिक व आर्थिक सनालोचन-2004-2005

### जिल्हा- अमरावती.

#### 1) स्थानिक व भौगोलिक वैशिष्ट्ये

1) 1.1 अमरावती जिल्हा उत्तर अक्षांश 20.32 ते 21.46 आणि पूर्व रेखांश 76.37 ते 78.27 असा वसलेला आहे. या जिल्हयाच्या पूर्वेस व आग्नेयेस वर्धा, दक्षिणेस व नैऋतेस यवतमाळ, पश्चिमेस अकोला, उत्तरेस ईशान्येस मध्यप्रदेशातील बैतुल हे जिल्हे आहेत.

#### 2) क्षेत्र व प्रशासकिय विभाग

1.2 जिल्हयाचे क्षेत्रफळ 12212 चौ. कि.मी. असून महाराष्ट्र राज्याशी हे प्रमाण 3.96 टक्के आहे. प्रशासकिय दुष्टीकोनातून जिल्हयाची अमरावती, भातकुली, नांदगाव खंडेश्वर, अचलपूर, चांदुर बाजार, मोर्शी, वरुड, चांदुर रेल्वे, तिवसा, दर्यापूर, अंजनगाव, धामणगाव रेल्वे, धारणी व चिखलदरा या चौदा तालुक्यामध्ये विभागणी करण्यांत आलेली आहे. 1991 च्या जनगणनेनुसार या जिल्हयात 11 शहरे व 1681 वस्ती असलेली खेडी आणि 315 ओसाड गावे आहेत. ग्रामीण विकासाकरिता 14 पंचायत समित्या तर शहरी विकासाकरिता अमरावती व बडनेरा मिळून एक महानगरपालिका तसेच परतपाडा व अचलपूर मिळून एक (अ) वर्ग नगरपालिका आहे. शासनाने अमरावती जिल्हा मुख्यालय हे प्रादेशिक मुख्यालय म्हणून घोषित केल्याने प्रशासकिय दृष्ट्या अमरावती शहराचा इतर जिल्हयांशी संबंध अधिकच जवळचा झाला आहे.

#### 3) नैऋतिक रचना

1.3 या जिल्हयाच्या उत्तरेस सातपुडा पर्वत पूर्व पश्चिमेस पसरलेला आहे. वरुड, मोर्शी, चांदुरबाजार, अचलपूर, चिखलदरा व धारणी या तहसिली या भागात आहेत. त्यापैकी चिखलदरा व धारणी ह्या तालुक्याच्या बराचसा भाग जोंगराळ व घाट जंगलाचा आहे. पुर्वेकडे वर्धा नदी, उत्तर दक्षिणेस वाहत आहे. ही नदी वर्धा व अमरावती जिल्हयाची सिमा रेषा बनलेली आहे. उर्वरित भाग पठारभय आहे या भागात अमरावती, भातकुली, नांदगाव खंडेश्वर, चांदुररेल्वे, तिवसा, धामणगाव रेल्वे, दर्यापूर, मोर्शी, वरुड, अचलपूर, चांदुर बाजार व अंजनगाव या तहसिलीचा समावेश होतो.

#### 4) भूवर्गीय रचना

1.4 या जिल्हयाचा बहुतेक भाग लाव्हा रसावा बनलेला आहे. येथील जमीन काळी कसदार आहे ही जमीन ब्लॅक कॉटन सॉईल या नावाने ओळखली जाते.

#### 5) नद्यांची रचना

1.5 पूर्णा नदी, जिल्हयातील एक प्रमुख नदी असून मध्यप्रदेशातील भैसदेही जवळ सातपुडा पर्वतातून उगम पावून या जिल्हयाच्या उत्तर दक्षिण व मध्य भागातून वाहते व पुढे जळगाव जिल्हयात प्रवेश करून तापी नदीला मिळते. त्याचप्रमाणे या जिल्हयातून पेढी नदी, चंद्रभागा, राहानूर आणि बोर्डा या पूर्णा नदीच्या उपनद्या वाहतात वर्धा नदी जिल्हयाचे पूर्व सिमेवरील वरुड, मोर्शी, तिवसा व धामणगाव रेल्वे या तालुक्यात वाहते वर्धा नदीमुळे अमरावती व वर्धा जिल्हयाची सिमारेषा तयार झालेली आहे.

## 6 ) जंगले

1.6 अमरावती जिल्ह्यात 350२ चौरस कि.मी. वन क्षेत्र असून जिल्ह्याच्या एकूण भौगोलिक क्षेत्राच्या 28.68 टक्के आहे. हा भाग मुख्यत्वे करून उत्तर पश्चिमेकडील मोर्शी, विखलदरा व धारणी या तालुक्यात मोठ्या प्रमाणात आढळून येतो. या जंगलात सागवान, धापडा, बांबू, चंदन, तेंदुधाने, हिरडा आणि डिक इत्यादि वन उत्पादन होतात.

## 7 ) हवामान व पर्जन्यमान

1.7 या जिल्ह्याचे हवामान सर्वसाधारणपणे उष्ण व कोरडे असते ऑक्टोबर पासून तापमानात घट होत असून डिसेंबर पर्यंत बरीच घट झाल्याने हवामान थंड असते या उलट फेब्रुवारी पासून तापमान वाढत जावून तापमानाने उच्चांक गाठल्याने उन्हाळा तिघ्र जाणवतो.

जिल्ह्यात जून ते ऑक्टोबर या महिन्यात मान्सूनचा पाउस पडतो सरासरी या काळात तापमानात बरीच घट होवून हवामान उत्साहवर्धक असते.

## 8 ) जमीन

1.8 अमरावती जिल्ह्यात काळी, खरडी व बरडी, मुरमाळी आणि गाळाची जमीन आढळून येते. खरडी व बरडी जमीन अमरावती, भातकुली, नांदगाव खंडेश्वर, चांदुर रेल्वे, धामणगाव रेल्वे, तिवसा, विखलदरा, धारणी या तालुक्यात तर काळी जमीन चांदुरबाजार, मोर्शी, वरुड, अचलपूर, दर्यापूर, अंजनगाव या तालुक्यांत फार मोठ्या प्रमाणात आढळून येते.

## 1) लोकसंख्या

### अमरावती जिल्ह्याची 2001 च्या जनगणनेनुसार लोकसंख्या

2.1 2001 च्या जनगणनेनुसार अमरावती जिल्ह्याची एकूण लोकसंख्या 2607160 होती. 1991 ते 2001 मध्ये 18.50 टक्यांनी लोकसंख्या वाढलेली आहे. 2001 मध्ये 1991 च्या तुलनेत पुरुष लोकसंख्येमध्ये 18.42 टक्के व स्त्री लोकसंख्येत 18.59 टक्यांनी वाढ झालेली दिसून येते.

## 2 ) लोकसंख्येची घनता

2.2 जिल्ह्यात 2001 च्या जनगणनेनुसार लोकसंख्येच्या घनतेचे प्रमाण दर चौ. किलोमीटर ला 214 तर महाराष्ट्रात हे प्रमाण 315 आहे. जिल्ह्यातील ग्रामीण भागात लोकसंख्या विरळ असून दर चौ.कि.मि.ला 142 असे प्रमाण आहे. उलट नागरी भाग दाट प्रतीचा असून घनतेचे प्रमाण 5452 असे आहे. वरुड हा नागरी भाग सर्वात दाट लोकवस्तीचा असून येथील दर चौ. कि. मी. ला घनता 20696 आहे. जिल्ह्यातील इतर नागरी भाग चांदुरबाजार, दर्यापूर व अचलपूर हे दाट लोकवस्तीची असून, या ठिकाणचे दर चौ.कि.मी. ला घनता साधारण 6000 ते 10000 या दरम्यान आहे.

### 3) ग्रामीण व नागरी लोकसंख्येचे प्रमाण

2.3 अमरावती जिल्ह्यातील एकूण लोकसंख्येशी 65.50 टक्के लोकसंख्या ही ग्रामीण भागात तर 34.50 टक्के लोकसंख्या नागरी भागात वसलेली आहे. नागरी लोकसंख्या जिल्ह्याच्या अमरावती, अचलपूर, चांदुरबाजार, गोर्शी, परुड, चांदुररेल्वे, घामणगाव रेल्वे, दर्यापूर, अंजनगाव व विखलदरा या तालुक्यात विखुरलेली आहे. सर्वात जास्त नागरी लोकसंख्या अमरावती या जिल्हा मुख्यालयाची असून, ते जिल्ह्याच्या एकूण नागरी लोकरांखेच्या 61.08 टक्के आहे. तर सर्वात कमी लोकसंख्या विखलदरा या शहरात असून, ती जिल्ह्यातील नागरी लोकसंख्येच्या 0.52 टक्के आहे.

### 4) स्त्री पुरुष प्रमाण

2.4 2001 च्या जनगणनेप्रमाणे जिल्ह्यामध्ये दर हजार पुरुषांमागे स्त्रीयांचे प्रमाण 938 आहे. तर महाराष्ट्र राज्यामध्ये हे प्रमाण 922 आहे. जिल्ह्यातील ग्रामीण भागात हे प्रमाण 940 तर नागरी भागात 934 आहे.

### 5) लोकसंख्यात्मक मनुष्यबळ 2001 च्या जनगणनेप्रमाणे

2.5 1991 च्या जनगणनेप्रमाणे जिल्ह्यातील काम करणा-यांची संख्या लोकसंख्येच्या 40.36 टक्के होती. तर 2001 च्या जनगणनेप्रमाणे हे प्रमाण 42.02 टक्के आढळून येते. जिल्ह्यातील एकूण काम करणा-यापैकी 70 टक्के प्राथमिक क्षेत्रामध्ये म्हणजे शेती व संलग्न सेवा असलेल्या कामावर गुंतलेले आहेत.

### 6) अनुसूचित जाती व जमाती - 2001 जनगणना

2.6 जिल्ह्यातील अनुसूचित जातीचे एकूण लोकसंख्येशी प्रमाण 17.1 टक्के तर अनुसूचित जमातीचे प्रमाण 13.7 टक्के इतके आहे. महाराष्ट्राच्या अनुसूचित जाती व जमातीच्या लोकसंख्येशी तुलना करता टक्केवारी अनुक्रमे 4.52 व 4.16 आहे. तर महाराष्ट्राच्या एकूण लोकसंख्येशी तुलना करता हीच टक्केवारी 0.46 व 0.37 इतकी येते.

### 7) साक्षरता 2001 जनगणनेप्रमाणे

2.7 2001 च्या जनगणनेप्रमाणे एकूण लोकसंख्येशी 82.5 टक्के लोकसंख्या साक्षर आहे. साक्षर लोकसंख्येमध्ये 88.9 टक्के पुरुष व 75.7 टक्के स्त्रिया आहे. राज्याशी तुलना करता अनुक्रमे 77, 86 व 67 असे आहे.

### 8) वापरातील निवासी घरांची व कुटुंबाची संख्या 1991 च्या जनगणनेप्रमाणे

2.8 1991 च्या जनगणनेप्रमाणे जिल्ह्यामध्ये वापरातील निवासी घरांची एकूण संख्या 422914 आहे. त्यापैकी 290247 घरे ग्रामीण भागात व 132667 घरे नागरी भागात आहे. ग्रामीण भागातील घरांची टक्केवारी 68.63 टक्के आहे. तर नागरी भागातील 31.37 टक्के आहे. तसेच 1991 च्या जनगणनेप्रमाणे जिल्ह्यामध्ये एकूण 427359 कुटुंबे आहेत त्यापैकी 293695 कुटुंबे म्हणजे 68.72 टक्के ग्रामीण भागात तर 133664 कुटुंबे म्हणजे 31.28 टक्के नागरी भागात आहे.

## 9) जिल्हा उत्पन्न अंदाज

जिल्हास्तरावरील उत्पन्नाचे अचुक अंदाज करण्यासाठी 'प्रदेशाला संचयित होणारे उत्पन्न' ही संकलना वापरणे योग्य असले तरी, जिल्हास्तरावरील आर्थिक उलाढालीचा परिणाम जिल्हयापुरताच मर्यादित राहात नसल्याने संबंधित जिल्हयाला बाहेरून प्राप्त होणारे व संबंधित जिल्हयातून बाहेर जाण-या उत्पन्नाचे मोजमाप करणे शक्य नसल्याने, सदर पध्दतीचा पापर करता येत नाही. त्यामुळे 'उत्पन्न स्त्रोत पध्दती' (income originating approach) चा संकल्पनेचा अवलंब करून जिल्हा स्तरावरील उत्पन्नाचे अंदाज तयार करण्यात आलेले आहेत.

जिल्हा उत्पन्नाचे अंदाज तयार करण्याकरिता लागणारी मुलभूत माहिती अजुनही समाधानकारकरित्या उपलब्ध नाही. प्राथमिक क्षेत्राकरिता बहुतांश आकडेवारी उपलब्ध आहे. मात्र इतर क्षेत्राकरिता आकडेवारी अतिशय अल्पशा प्रमाणात उपलब्ध आहे. ज्या क्षेत्राकरिता जिल्हास्तरावरील आकडेवारी उपलब्ध नाही, त्या क्षेत्राकरिता जिल्हावार अनुरूप असे निर्देशांक वापरून त्या आधारे राज्यस्तरावरील उत्पन्नाची जिल्हयामध्ये विभागणी करण्यात आलेली आहे.

आकडेवारीच्या उपलब्धतेचा अभाव, अनुरूप निर्देशांकाचा वापर तसेच पध्दतीमधील अंगभूत उणिवा या सर्वांमुळे जिल्हा उत्पन्नाचे अचुक अंदाज बांधण्यामध्ये मर्यादा येत असल्याने, हे अंदाज होबळमानाने जिल्हयातील उत्पन्नाची पातळी आजमापिण्याकरिता वापरायत. या प्रकारानांत प्रकाशित केलेले जिल्हा उत्पन्नाचे अंदाज वापरतांना वरिल मर्यादा लक्षात घ्याव्यात

**2.9 (अ) क्षेत्रवार जिल्हा उत्पन्न व दरडोई उत्पन्न चालु किमतीनुसार सन 2003-2004 (अस्थायी) मध्ये स्थूल एकुण जिल्हा उत्पन्न रु.63284267 लाख होते तर निव्वळ एकुण जिल्हा उत्पन्न रु. 57929990 लाख होते. तसेच स्थूल दरडोई जिल्हा उत्पन्न रु. 23621 होते. तर निव्वळ दरडोई जिल्हा उत्पन्न रु.21622 होते.**

**2.9 (ब) क्षेत्रवार जिल्हा उत्पन्न - स्थिर ( 1993-94 ) किमतीनुसार सन 2003-2004 (अस्थायी) मध्ये स्थूल एकुण जिल्हा उत्पन्न रु. 34506653 लाख होते तर निव्वळ एकुण जिल्हा उत्पन्न रु. 31474573 लाख होते. तसेच स्थूल दरडोई जिल्हा उत्पन्न रु. 12880 होते. तर निव्वळ दरडोई जिल्हा उत्पन्न रु.11748 होते.**

### 1) वन

#### 3.1 वन उत्पादन

धारणी या तालुक्यात उत्तम प्रकारचे इमारती सागवान तर चिखलदरा तालुक्यात बांबु आणि मोशी व वरुड तालुक्यात धावडा, सालई, तेंदु इत्यादी जातीची झाडे आहेत. या जिल्हयातील जंगलात येन, तेल, कडम, कडस, मोह, बेहडा इत्यादी वनस्पतींचे उत्पादन होते. तसेच या जंगलामध्ये रोता, गोडेल, पुसुल इत्यादी जातीचे प्रमुख गवत उगवते. वन उत्पादना पासून 2004-2005 या वर्षात 21849 हजार रु उत्पादन मिळाले. उत्पादनात लाकडा पासून 64.40 टक्के विडीपत्ता 28.32 टक्के व बांबु 3.01 टक्के इत्यादी प्रमुख वन उत्पादनाचा प्रामुख्याने अंतर्भाव आहे.

## 2) जंगल विकास कामे

3.2 उष्णता, पाण्याचा निचरा व पुर यापासून जंगले जमीनीचे संरक्षण करतात या शिवाय जमीनीचा कस टिकविण्यासाठी महत्वाची कामगिरी बजावतात. जंगल विकासाकरिता वन खात्याद्वारे खालीलप्रमाणे योजना राबविल्या जातात.

### अ) निष्कृष्ट वनांचे पुनर्वनिकरण योजना

ही योजना 1976-77 पासून राबविण्यात येत आहे. या योजनेअंतर्गत रोपवनाची कामे केली जातात 2004-2005 या वर्षात या योजनेवर 0.74 लाख रुपये खर्च करण्यात आलेत.

### ब) औद्योगिक व व्यापारीक उपयोगाकरिता लागवडीच्या झाडांची लागवड

ही योजना आदिवासी क्षेत्रात राबविण्यात येते. सदर योजनेअंतर्गत औद्योगिक व व्यापारीक उपयोगाचे झाडांची लागवड करण्यात येते 2004-2005 वर्षात या योजनेवर 0.09 लाख रुपये खर्च करण्यात आलेत.

## 1) कृषी

### 4.1 जमीनीचा वापर

2000 - 2001(अस्थायी) वर्षात जिल्ह्याचे एकूण भौगोलिक क्षेत्र 1250 हजार हेक्टर असून त्यापैकी 66.22 टक्के क्षेत्र लागवडीखाली होते. 2000-2001 या वर्षामध्ये लागवडी खालील 783 हजार हेक्टर क्षेत्रापैकी 672 हजार हेक्टर क्षेत्र निव्वळ पिकाखाली होते. हे निव्वळ पिकाखाली क्षेत्र एकूण क्षेत्राच्या 53.77 इतके आहे. तर लागवडीलायक क्षेत्राच्या 81.18 टक्के आहे.

### 2) वहिती खालील जमीनीचे धारण व त्याचे क्षेत्र यानुसार वर्गीकरण

4.2 वहितीखालील जमीनधारकांचे गटाप्रमाणे भुधारकांची व क्षेत्रांची टक्केवारी 1985-86 व 1990-91 या कृषी गणनेप्रमाणे खालील तक्त्यात दर्शविली आहेत.

अ.क्र.	धारण गट क्षेत्र ( हेक्टर )	भुधारक टक्केवारी		क्षेत्र टक्केवारी	
		1985-86	1990-91	1985-86	1990-91
1	2	3	4	5	6
1	2 पर्यंत	74.44	59.39	24.6	27.68
2	2 ते 5	29.33	29.3	33.46	35.87
3	5 ते 10	10.41	14.75	26.11	24.66
4	10 ते 20	2.74	2.06	13.06	0.1
5	20 व वरील	0.28	0.14	2.76	1.38

1990 - 91 मध्ये एकूण खात्यापैकी 89.65 टक्के वैयक्तिक असून क्षेत्र 87.80 होते. संयुक्त खाती 9.55 टक्के असून त्याचे क्षेत्र 10.95 होते. संस्था खाती 0.70 टक्के असून क्षेत्र 1.25 टक्के होते. 1985-86 च्या तुलनेत 1990-91 मध्ये खात्यांच्या संख्येमध्ये वाढ झाल्याचे आढळते तसेच त्याचे क्षेत्रात सुध्दा वाढ आढळते. वैयक्तिक धारण खाते व क्षेत्रफळ 1985-86 च्या तुलनेत कमी आढळते.

### 3) पीक पध्दती

4.3 2000 - 2001(अस्थाई) या वर्षात जिल्हयातील एकूण पिकाखालील 782933 हेक्टर क्षेत्रापैकी अन्नधान्य पिकाखालील 263030 हेक्टर म्हणजेच 33.60 टक्के क्षेत्र आहे. एकूण अन्यधान्य पिकाखालील सर्वात जास्त क्षेत्र ज्वारी पिकाखालील 96442 हेक्टर म्हणजे 36.67 टक्के आहे. या खालोखाल तूर पिकाखाली 38164 हेक्टर म्हणजेच 14.51 टक्के आहे. तुलनात्मक दृष्ट्या एकूण पिकाखालील क्षेत्रापैकी रोख पिकांसाठी 254196 हेक्टर म्हणजे 32.47 टक्के आहे.

### 4) मुख्य पिकांचे दर हेक्टरी उत्पादन

4.4 या जिल्हयातील तांदूळ, गहू, ज्वारी, बाजरी, हरभरा, तूर, मूंग व उडीद महत्वाचे अन्नधान्य पिके आहेत. वरील अन्नपिकांची 2004 ते 2005 या वर्षात दर हेक्टरी उत्पादन अनुक्रमे 438, 1164, 0956 571, 563, 770, 206 व 316 कि.ग्रॅम इतके होते.

### 5) फळे व भाजीपाला

4.5 या जिल्हयामध्ये 2000-01 (अस्थाई) वर्षात फळे व भाजीपाला या पिकाखालील क्षेत्र एकूण पिकाखालील क्षेत्राच्या अनुक्रमे 4.55 व 0.64 टक्के होते. 2000-01 वर्षामधील एकूण फळे पिकाखालील 35640 हेक्टर क्षेत्रापैकी संत्रा या पिकाखालील 80.40 टक्के क्षेत्र होते. संत्रा पिकाकरिता वरुड, मोशी, अचलपूर तर केळी पिकाकरिता अंजनगाव सुर्जी ही तालुके प्रसिध्द आहे.

### 6) रासायनिक खताचे वाटप

4.6 अमरावती जिल्हयात 2004 ते 2005 मध्ये एकूण 24599 मे. टन रासायनिक खतांचे वाटप करण्यात आले एकूण वाटप केलेल्या खतापैकी नियंत्रित संस्थाकडून 40 टक्के तर खाजगी संस्थाकडून 60 टक्के वाटप करण्यात आले आहे.

### 7) पिक संवर्धन

4.7 पिक संवर्धन योजने अंतर्गत जिल्हयामध्ये किटकनाशके, मुशकनाशके इत्यादि करिता अर्थसहाय्य देण्यात येते तसेच रोख संरक्षण साधन सामुग्री साठी अल्पभुधारक शेतक-यांना अर्थसहाय्य देण्यात येते. तसेच वरील दोन्हा योजनांवर जिल्हा कृषि अधिकारी यांच्या मार्फत 2004 ते 2005 या वर्षात 116.17 लाख रुपये खर्च करण्यात आला आहे.

### 8) शेतमाल साठवणुकीच्या व नियंत्रित बाजारपेठांच्या सोयी

अमरावती जिल्हयात एकूण 12 कृषी बाजार समित्या कार्यरत असून त्या सर्व ठिकाणी शेतक-यांनी आणलेल्या विक्रियोग्य मालाच्या साठवणुकीची सोय तसेच इतर सोयी उपलब्ध आहेत. 2004 ते 2005 साली गहू 32494 टन, ज्वारी 15053 टन, तिळ 216 टन, भुईमूंग 5934 टन, तूर 56954 टन, हरभरा 38465 टन, बाजरी 141 टन, उडीद 1137 टन, मूंग 9063 टन, सोयाबीन 43886 टन इत्यादि कृषी उत्पन्न बाजार समित्यांमार्फत विक्री करण्यात आली.

## 9) जमीन सुधारणा

4.9 कृषी विभागामार्फत जमिनीच्या विकासाची कामे केली जातात. यामध्ये बांध घालणे व उतारावर समतल करणे इत्यादि उपयाव्हारे जमिनीचा विकास करण्यात येतो. याव्यतिरिक्त विशेष घटक योजनेअंतर्गत देखील अनुसुचित जातीच्या शेतक-यांना जमीन सुधारण्या करिता अर्थसहाय्य देण्यात येते.

## 10) इतर कृषी विकास कार्यक्रम

4.10 शेतीविकासाच्या दृष्टीने 2004-2005 च्या जिल्हावार्षिक योजने अंतर्गत निरनिराळे कार्यक्रम राबविले आहे उदा. 1) सिमांतक व अल्पभुधारक शेतक-यांसाठी फलोत्पादनाअंतर्गत अंबुदासाचा कार्यक्रम 2) रोग संरक्षण मोहिम 3) सधन कापूस योजना कार्यक्रम 4) मागासवर्गीय व नवबौध्दांसाठी दारीद्वय रेषेच्या वर आणण्यासाठी विशेष सहाय्य 5) कडधान्य उत्पादन कार्यक्रम 6) तेल बिया उत्पादन कार्यक्रम 7) तुषार व टिबक सिंचन इत्यादि

सन 2004 ते 2005 मध्ये उपरोक्त योजनेकरिता केलेल्या वित्तीय तरतुदीचा विचार करिता सर्व योजनांवर जवळपास 100 टक्के वित्तीय तरतूद खर्च झाली व निर्धारित भौतिक लक्ष साध्य करण्यात आले फलोत्पादन विकास या उपशिषारखाली योजनेअंतर्गत 2004 -2005 या वर्षात 3.46 लाख रुपये खर्च करण्यात आलेत.

एकात्मिक ग्रामीण विकास कार्यक्रमाअंतर्गत अत्यल्प व अल्पभुधारक शेतक-यांना सिंचन विहिरी बांधण्याकरिता, जुन्या विहिरीच्या दुरुस्ती करिता, विद्युत मोटरपंप विकत घेण्याकरिता, बैलगाडी तथा दुधाळ जनावरे विकत घेण्याकरिता राष्ट्रीयकृत बँकाकडून कर्ज देण्यात येते या कर्जावर ग्रामीण विकास यंत्रणेमार्फत 25 टक्के ते 33 टक्के सुट देण्यात येते. स्वर्ण जयंती ग्राम स्वयंमरोजगार या योजनेकरिता 2004 ते 2005 या वर्षात 135.16 लाख रुपये खर्च करण्यात आलेत.

## जलसिंचन

### 1) जलसिंचनाची साधने

5.1 जिल्ह्याचा कृषीविषयक उत्कर्ष करण्यासाठी व सर्व साधारण आर्थिक सुस्थितीसाठी जिल्हयामध्ये सिंचन क्षमता वाढविणे ही एक महत्वाची बाब आहे. जिल्हयामध्ये विहिरी लघु व मध्यम पातबंधारे उपरुत सिंचन योजना तसेच नदी नाल्यावर पंप बसवून सिंचन केल्या जाते. जिल्हयात 2000-01 (अस्थाई) मध्ये 782932 हेक्टर पिकाखालील क्षेत्र होते. त्यापैकी फक्त 6.97 टक्के क्षेत्र निव्वळ ओलांताखालील होते. 2000 -2001 यावर्षी सिंचन विहिरींची एकूण संख्या 54988 होती.



## 2) सिंचन क्षमता

जिल्ह्यामध्ये 2000-01 (अस्थाई) मध्ये भिजणारे निव्वळ क्षेत्र 54580 हेक्टर होते त्यापैकी विहिरीद्वारे भिजणारे क्षेत्र 49743 हेक्टर होते व इतर साधनांनी भिजणारे क्षेत्र 4837 हेक्टर होते.

## 3) सिंचन प्रकल्प

जिल्ह्यामध्ये उर्ध्व वर्षा हा मोठा प्रकल्प असून शहानूर हा मध्यम प्रकल्प आहे. मालखेड व शंकरदरी हे लघु प्रकल्प आहेत सदर प्रकल्पांचे काम पूर्ण झाली असून त्याद्वारे सन 2004-05 मध्ये एकूण 128 हजार हेक्टर जमीनीला सिंचनाची सोय उपलब्ध करून देण्यात आली. याशिवाय चंद्रभागा व पूर्णा नदी प्रकल्प या मध्यम प्रकल्पांचे काम प्रगतीप्रथावर आहे.

## 6) पशुसंवर्धन

6.1 पशुधन :- जिल्ह्यात 1997 च्या पशुगणनेप्रमाणे पशुधनाची (स्थाई) संख्या 1085870 आहे. 1992 च्या पशुगणनेनुसार ही संख्या 1091702 होती. तुलनात्मक विचार करता 1997 च्या पशुधनाच्या संख्येत 1.04 टक्यांनी घट झाल्याचे दिसून येते 1997 च्या पशुगणनेप्रमाणे गाई व बैल 54.42 टक्के, म्हशी व रेंडे 11.80 टक्के, गेंढया व बक-या 31.74 टक्के व इतर पशुधन 2.24 टक्के आहे. जिल्ह्याच्या एकूण भौगोलिक क्षेत्रफळाचा विचार करता (12212 चौ.कि.मी.) दर चौक मी. मध्ये 1997 च्या पशुगणनेनुसार असलेली पशुगणनेची घनता 88.92 टक्के आहे. कुक्कुट संख्येमध्ये 1992 च्या तुलनेत 1997 च्या गणनेत वाढ झाली असून ती 1.05 टक्के आहे.

### पशुधनापासून मिळणारे उत्पादन

6.2 अमरावती जिल्ह्यात चिखलदरा व धारणी या दोन तालुक्यात गौपालन प्रामुख्याने केले जाते. म्हशीच्या बाबतीत सर्वात जास्त म्हशी स्थानिक जातीच्या असून त्या नागपूर, एलिवपूर म्हणून ओळखल्या जातात. भुरा व तुरणी जातीच्या म्हशी देखील काही प्रमाणात या जिल्ह्यात आढळतात अमरावती दुग्ध योजनेअंतर्गत 2003-2004 या वर्षात 72.86 हजार लिटर दुग्ध खरेदी करण्यात आले. शासकीय दुग्ध योजना, अमरावती येथे संकलित केलेले दुग्ध नासु नये म्हणून शितगूह बांधण्यात आले असून त्यांची संख्या 5 आहे. या शितगूहांची 70 हजार लिटर दुग्ध शित करण्याची क्षमता आहे. सुगीच्या हंगामामध्ये जिल्ह्याची गरज भागपून उरलेले अतिरिक्त दुग्ध नागपूर किंवा इतर ठिकाणी पाठविले जाते.

### पशुवैद्यकीय सेवा

6.3 नियमित पशुवैद्यकीय कार्यक्रम जसे, औषधोपचार, कृत्रीम रेतन केंद्र इत्यादी व्यतिरिक्त पशुधन विकासासाठी कार्यक्रम आखलेले आहे व राबविले जात आहे. त्यापैकी अ) तोंड व पायखुरी रोगाचे नियंत्रण ब) वैरण प्राज्ञ्याक्षिक आयोजित करणे क) विशेष पशुसुधार प्रकल्प ड) संकरीत कालावडी जोपासण्यासाठी अर्थ सहाय्य इ) दुर्बल घटकांना दुभत्या जनावरांचा पुरवठा इत्यादी कार्यक्रम महत्वाचे आहे.

## 7) मत्स्यव्यवसाय

7.1 मत्स्योत्पादन :- अमरावती जिल्ह्यामध्ये 10227 हेक्टर क्षेत्र मत्स्योत्पादनासाठी अनुकुल आहे. याशिवाय 963 कि.मी. लांबीचे नदीचे पात्र देखील तत्सम व्यवसायासाठी अनुकुल आहे 2004-2005 मध्ये 3915 मे. टन भुजल मत्स्योत्पादन करण्यात आले. तसेच मांडवा, तहसिल धारणी व बांसलापूर, तहसिल चांदुर रेल्वे येथे मत्स्यबिज उत्पादन केंद्र स्थापन्यात आले असून त्यातून तलापात साठविण्यासाठी मत्स्यबिज पुरविण्यात येते.

## मत्स्योत्पादन विकासाचे कार्यक्रम

7.2 जिल्ह्यामध्ये मत्स्यव्यवसायाचा विकास करण्याकरिता जिल्हा योजनांतर्गत निरनिराळे कार्यक्रम राबविले जातात. मत्स्यनारी युवकांना प्रशिक्षण देणे व अवरुध्द पाण्यातील मत्स्यसंवर्धन मंचकोनार सायनांच्या खरेदीपर अर्थ सहाय्य, मत्स्यजपसाय सहकारी संस्थांना भाग भांडेपल, मच्छीमाराना विमा उत्तरविण्यासाठी अनुदान इत्यादी कार्यक्रम महत्वाचे आहे.

## 8) विद्युत

8.1 विद्युतीकरण :- जिल्ह्यामध्ये एकूण 1996 गावे व 11 शहरे आहेत. त्यापैकी 31 मार्च 2004 पर्यंत 1996 गावांचे व 11 शहरांचे विद्युतीकरणाचे काम पूर्ण करण्यात आलेले आहे.

8.2 विद्युत वापर :- 2004 -2005 मध्ये 702.14 हजार कि.वॅट तास विद्युत वापर करण्यात आली. त्यापैकी 6.48 टक्के औद्योगिक उत्पादनासाठी, 2.63 टक्के सार्वजनिक दिवाबत्ती 51.81 टक्के इतर कामासाठी तर शेती व्यवसायाकरिता 39.08 टक्के विजेचा वापर करण्यात आला.

## 9) बांधकाम व उद्योग

9.1 खनिज उत्पादन :- अमरावती जिल्ह्यामध्ये प्रमुख खनिजे आढळून येत नाहीत. कवेलू व विटा यांच्या गाळाची गाती, मुरुम, गिट्टी अशा गौण खनिज उत्पादनापासून अत्यल्प प्रमाणात महसूल प्राप्त होतो.

9.2 उद्योग आणि कामगार :- 2004 मध्ये जिल्ह्यात नोंदणीकृत कारखान्यांची संख्या 382 होती. त्यापैकी 305 कारखाने चालू स्थितीत होते तर उर्वरित 77 कारखाने (20 टक्के) बंद होते. चालू असलेल्या कारखान्यात 6522 कामगारांना रोजगार उपलब्ध करून देण्यात आला.

9.3 औद्योगिक विकास :- जिल्ह्यामध्ये उद्योगाचे विकासाकरिता महाराष्ट्र औद्योगिक विकास महामंडळामार्फत अमरावती पासून 5 किलोमीटर अंतरावर औद्योगिक वसाहत स्थापन करण्यात आलेली आहे. याशिवाय 16.50 हेक्टर जमिनीवर सातुर्णा येथे सहकारी औद्योगिक वसाहत स्थापन करण्यात आली आहे. वसाहतीत उपलब्ध भुखंडांपैकी 147 भुखंड निरनिराळे उद्योग स्थापण्याकरिता देण्यात आले आहेत. औद्योगिक वसाहतीत सिमेंट, प्लॅसटिक, मशिनरी आदी महत्वाचे उद्योग कार्यरत आहेत. अमरावती पासून 10 कि.मी. अंतरावर नांदगांव पेट परिसरात केमिकल झोन स्थापन करण्यात येणार आहे.

## 10) वाहतूक व दळणवळण

10.1 लोहमार्ग :- अमरावती शहर बडनेरा मार्ग गुंबई व हावडा (कलकत्ता) या प्रमुख शहरांना रेल्वे मार्गाने जोडले आहे. जिल्ह्यातील अमरावती, अचलपूर, चांदुर रेल्वे, दर्यापूर, अंजनगांव व धामणगांव रेल्वे ही शहरे रेल्वे मार्गानी जोडलेली आहे. तसेच धारणी तहसिलमधील धुळघाट स्टेशन मिटरगेज लोहमार्गावर आहे. तसेच अमरावती ते नरखेड लोहमार्ग मंजूर झाला असून रेल्वे लोहमार्गाचे काम सुध्दा हाती घेण्यात आले आहे. लोहमार्गामुळे मोर्शी, वरुड परिसरातील संजा उत्तर भारतातील बाजार पेटेत पोहोचविण्याची सोय होईल. तसेच उत्तर भारत व दिल्ली कडे जाण्याकरिता जवळचा मार्ग होईल.

10.2 रस्त्यांची लांबी:- अमरावती जिल्ह्यामध्ये मार्च 2004 पर्यंत राज्य व जिल्हा परिषद मालकीचे 7866.64 कि.मी., नगरपरिषद मालकीचे 1412.12 कि.मी. लांबीचे रस्ते उपलब्ध होते. प्रकारानुसार रस्त्यांचे वर्गीकरण केल्याने राष्ट्रीय महामार्ग, प्रमुख राज्य महामार्ग, राज्य महामार्ग, प्रमुख जिल्हा रस्ते इतर जिल्हा रस्ते, ग्रामीण रस्ते व इतर रस्ते असून त्यांची लांबी अनुक्रमे 76.4, 294.2, 1312.35, 1503.80, 1015.20, 2359.80 व 2717.01 कि.मी. आहे.

10.3 नोंदणी करण्यात आलेली वाहने:- जिल्ह्यामध्ये निरनिराळ्या प्रकारची नोंदणी झालेल्या मोटार वाहनांची संख्या 31 मार्च 2005 अखेर 213993 आहे. त्यात दुचाकी वाहने 80.43 टक्के, मोटरी व स्टेशन वॅगन्स 3.79 टक्के, तर 15.78 टक्के इतर वाहने आहेत. जिल्ह्यात विखलदरा सारखे पर्यटन स्थळ असून देखील टॅक्सीची संख्या 798 म्हणजे विशेष नाही.

10.4 टपाल व तार कार्यालये:- जिल्ह्यात मार्च 2005 अखेर 458 टपाल कार्यालये कार्यरत आहेत. दर लाख लोकसंख्येमागे 18 टपाल कार्यालये होती. जिल्ह्यामध्ये मार्च 2005 अखेर व्यक्तीक दुरध्वनीची संख्या 89246 एवढी होती.

## **11) रोजगार व कामगार**

11.1 रोजगार:- जिल्ह्यामध्ये वर्ष 2005 अखेर निरनिराळ्या उद्योगामधील एकूण कामगार 60614 असून त्यात 14493 खाजगी, 25636 निमशासकीय आहेत. एक लाख लोकसंख्येमागे कामगारांचे प्रमाण 2324 एवढे आहे.

## **12) सहकार**

12.1 सहकारी संस्था :- अमरावती जिल्ह्यामध्ये 2004-2005 या वर्षात 2667 गा सर्व प्रकारच्या सहकारी संस्था होत्या. तर 2003-2004 मध्ये 2569 एवढ्या होत्या. 2667 संस्थांपैकी 2004-2005 या वर्षी कृषी पत संस्था 680 होत्या. 1990-91 मध्ये आदिवासी करिता सहकारी संस्था (लॅम्पस संस्था) चा विस्तार करण्यात आला असून पुर्वीच्या 12 संस्थांचे 33 संस्थांमध्ये विभाजन करण्यात आले आहे.

2004-2005 या वर्षी बिगर कृषी पत संस्था 383 आहे तर 2003-2004 मध्ये त्यांची संख्या 377 एवढी होती. 2003-2004 च्या मानाने या वर्षी संस्थांची वाढ झालेली आहे.

2004-2005 ला उत्पादक संस्था 542 आहे तर त्यांची संख्या 2003-2004 या वर्षात 556 एवढी होती.

2004-2005 या वर्षात सामाजिक संस्था 1032 होत्या तर त्यांची संख्या 2003-2004 या वर्षात 939 एवढी होती. 2003-2004 च्या मानाने या वर्षी संस्थेमध्ये वाढ झालेली आहे.

प्राथमिक कृषी सहकारी संस्थेमार्फत सन 2004-2005 या वर्षात 1589 लाख रुपये कर्जाचे वाटप करण्यात आलेले आहे.

## **13) अधिकोष**

13.1 अमरावती जिल्ह्यामध्ये संवर्गीकृत अधिकोषांच्या शाखांची संख्या सन 2004-2005 मध्ये 147 होती. दर लाख लोकसंख्येमागे सहा अधिकोष शाखा कार्यरत असल्याचे दिसले तसेच जिल्ह्यात गावे व शहरे मिळून एकूण 96 ठिकानी बँकांची कार्यालये आहेत.

## 14) बाजार भाव

14.1 घाऊक बाजार भाव :- महत्वाच्या घान्यामध्ये गव्हाचे 2004-2005 वर्षामधील सरासरी घाऊक बाजार भाव दर क्विंटल मागे 732 रुपये, 2003-2004 मध्ये 734 रुपये, 2002-03 मध्ये 699 रुपये होते. तर ज्वारीचा सरासरी घाऊक बाजार भाव दर क्विंटल मागे 2004-2005 मध्ये 461, 2003-2004 मध्ये 459, 2002-03 मध्ये 448 रुपये होते. या जिल्हयातील सर्व साधारण शहरी लोकांचे मुख्य खादय गहू व ग्रामीण भागातील लोकांचे मुख्य खादय ज्वारी आहे.

द्विदल घान्यामध्ये 2004-2005 वर्षी तुर या पिकाचे दर क्विंटल चे भाव 1775 रुपये होते, या जिल्हयामध्ये तंतूच्या पिकाचे कापूस हे महत्वाचे पिक आहे. 2004-2005 मध्ये तेलबियांचे बाबतीत भुईमूगाचे घाऊक भाव क्विंटल मागे 1646 रुपये होते. सुर्यफुलाचे भाव क्विंटल मागे रुपये 1472 होते. तर सोयाबीनचे क्विंटल मागे रुपये 1428 असे होते.

14.2 किरकोळ बाजार भाव :- 2004 मध्ये काही महत्वाच्या वस्तूचे सरासरी किरकोळ बाजार भाव दर किलो मागे तांदूळ (मध्यम) 14.00 रुपये, गहू (मध्यम) 9.00 रु. हायब्रिड ज्वारी 6.73 रु., बाजरी 8.56 रु. हरभरा डाळ 20.13 रु., मुंग डाळ 21.65 रु. तुरदाळ 27.69 रु., भुईमूगाचे तेल 56.31 रु., साखर 16.56 रु., बोकडाचे मास 120 रु., बटाटे 7.33 रु., कांदे 6.21 रु. असे होते.

14.3 ग्राहक किमतीचा निर्देशांक :- या जिल्हयात ग्राहक किमतीचा निर्देशांक काढण्याकरिता शासनातर्फे कोणतेही केंद्र स्थापन्यात आलेले नाही. त्यामुळे अकोला केंद्रातील ग्राहक किमतीच्या निर्देशांकानुसार पायाभूत वर्ष 1982-100 धरून 2004-2005 च्या काळापुरता सर्व साधारण निर्देशांक 523 असल्याचे आढळते.

## 15) शैक्षणिक सुविधा

15.1 जिल्हयामध्ये 2002-2003 या वर्षात प्राथमिक शाळांची संख्या 1901, माध्यमिक शाळांची संख्या 390, उच्च माध्यमिक शाळांची संख्या 166, व सामान्य शिक्षण महाविद्यालयांची संख्या 37 होती.

15.2 सन 2002-2003 मध्ये सर्व प्रकारच्या संस्थांतील विद्यार्थ्यांची संख्या 627935 होती. त्यापैकी प्राथमिक शाळांमध्ये (1 ते 4) 314444 (50.08 टक्के) माध्यमिक शाळांमध्ये (5 ते 10) 128195 (20.41 टक्के) उच्च माध्यमिक शाळांमध्ये (11 व 12 वर्ग) 137810 (21.95 टक्के) व महाविद्यालयीन विद्यार्थ्यांची संख्या 18196 (2.90 टक्के) होती.

15.3 जिल्हयामध्ये तांत्रिक व व्यावसायिक शिक्षणाच्या दृष्टीने वैद्यकीय महाविद्यालय-1, तंत्रनिकेतन विद्यालय-6, औद्योगिक प्रशिक्षण संस्था-17, अध्यापक विद्यालय-10, शिक्षण व शारीरिक शिक्षण पिषयक महाविद्यालय-9, विधी महाविद्यालय-1, आयुर्वेदिक महाविद्यालय-2, अभियांत्रिकी महाविद्यालय-5, होमियोपॅथिक महाविद्यालय-2, चित्रकला महाविद्यालय -1, कृषि महाविद्यालय-1 कार्यरत आहेत. तसेच अमरावती येथे अमरावती विद्यापीठ 1983 पासून कार्यरत आहे.

## 16) सार्वजनिक आरोग्य सेवा

16.1 जिल्ह्यामध्ये सार्वजनिक आरोग्याच्या दृष्टीने वैद्यकीय सेवा ही शासनातर्फे, जिल्हा परिषद, नगर परिषदेतर्फे उपलब्ध करून दिली आहे. अमरावती जिल्ह्यामध्ये 2004-2005 मध्ये एकूण 37 रुग्णालये, 113 दवाखाने, 64 प्राथमिक आरोग्य केंद्रे, 330 प्राथमिक आरोग्य उपकेंद्रे व 19 प्रसूतीगृहे कार्यरत होती.

16.2 कुटूंब कल्याण कार्यक्रम :- जिल्ह्यामध्ये 31-3-2005 रोजी एकूण 74 कुटूंब नियोजन केंद्रे कार्यान्वीत होती. 2004-2005 मध्ये निर्विजीकरण केलेल्यांची संख्या 17224 होती. यात 3194 पुरुष शस्त्रक्रिया व 14030 स्त्रियांवरील शस्त्रक्रिया समाविष्ट आहेत. हा कार्यक्रम लोकसंख्येला आळा घालण्याचे दृष्टीने महत्वाचे आहे.

## 17) कर्मजोर घटकाचे कल्याण

17.1 विशेष घटक योजना :- माननीय पंतप्रधानाच्या 20 सुज्ञी कार्यक्रमांतर्गत बाब 7 मध्ये विशेष घटक योजना समाविष्ट करण्यात आली असून महाराष्ट्राच्या दिनांक 28-6-1982 च्या नियमान्तर्गत ही योजना सुरु करण्यांत आली आहे. ज्या कुटूंबाचे वार्षिक उत्पन्न कमी असेल अशाच कुटूंबांना ही योजना लागू आहे. अशा कुटूंबांना जमिन सुधारणा, सुधारित अयजारे, बैलजोडी, निर्विष्टा संच पुरवठा व लघु सिंचन या बाबींवर खर्च करण्याकरिता अनुदान देण्यात येते. विशेष घटक योजनांतर्गत 2004-2005 मध्ये 1017.52 लक्ष रुपये खर्च करण्यात आले.

17.2 एकात्मिक ग्रामीण विकास योजना :- केंद्र शासनाने 20 कलमी कार्यक्रमातील 3 या कलमानुसार जिल्ह्यातील दारिद्र्य रेषेखालील जीवन जगणा-या कुटूंबांना आर्थिक सहाय्य देवून त्यांचे राहणीमान उंचावण्याकरिता एकात्मिक ग्रामीण विकास योजना राबविण्याचे महाराष्ट्र शासनाने ठरविले आहे. जिल्ह्यात दारिद्र्य रेषेखालील जीवन जगणा-या कुटूंबांची गणना 2003 सा काळात घेण्यांत आली. 1991 च्या गणनेनुसार जिल्ह्यामध्ये एकूण 4.85 लाख कुटूंबे दारिद्र्य रेषेखालील जीवन जगतात असे निर्देशानास आले. या योजने अंतर्गत दारिद्र्य रेषेखालील कुटूंबांना राष्ट्रीयकृत बँकाकडून कर्ज रुपाने मदत मिळून देवून तसेच त्यांना अनुदान इत्यादी देवून त्यांची आर्थिक परिस्थिती सुधारण्यास हातभार लावणे हाच या कार्यक्रमाचा मुळ उद्देश आहे. हा कार्यक्रम सबविण्यासाठी शासनाने जिल्हा पातळीवर ग्रामीण विकास यंत्रणा स्थापन केली आहे.

## 18) इतर

### 18.1 जिल्हा परिषद, महानगरपालिका व ग्रामपंचायत उत्पन्न खर्च

अ) जिल्हा परिषद :- 2004-2005 मध्ये अमरावती जिल्हा परिषदेचे प्रत्यक्ष उत्पन्न 51553 लाख रुपये होते. तर खर्च 46700 लाख ऐवठा आहे.

ब) महानगरपालिका :- 15 ऑगस्ट 1983 या दिवशी अमरावती महानगरपालिका अस्तित्वात आली. 2004-2005 या वर्षाचे एकूण उत्पन्न 7587.10 लाख रुपये होते. तर खर्च 6178 लाख रुपये होता.

क) नगरपालिका :- जिल्ह्यामध्ये एकूण 10 नगरपरिषदा आहे. नगर परिषदांची स्वनिर्मित उत्पन्नाची महत्वाची साधने म्हणजे जाकात कर, घर व जमीनी यांवरील कर, नगरपालिकेच्या मालमत्तेतून मिळालेला कर व इतर उत्पन्न ही होय. 2004-2005 मध्ये जिल्ह्यातील एकूण नगरपालिकेचे उत्पन्न 5677 लाख रुपये व एकूण खर्च 4515 लाख रुपये होता.

ड) ग्रामपंचायत :- जिल्ह्यामध्ये 842 ग्रामपंचायती कार्यरत आहे. जिल्ह्यातील सर्व ग्रामपंचायतीचा एकजित विचार केल्यास 2004-2005 या वर्षी उत्पन्न 2309 लाख होते. तर खर्च 1614 लाख रुपये झालेला आहे.

18.2 जिल्ह्यातील प्रत्यक्ष जमा झालेला महसूल :- महसूल विभागामार्फत जमीन महसूल गोठ करण्यात येतो. 2004-2005 मध्ये 15491 हजार रुपये जमीन महसुलाची वसुली झालेली आहे. करमवणूक करापासून जिल्ह्याला 2003-2004 मध्ये 18925 हजार रुपयांचे उत्पन्न मिळाले

18.3 गृहनिर्माण योजना:- या योजने अंतर्गत खेड्यातील गावठाण्यांचा विस्तार व घर बांधणी साठी जागेची तरतुद गलीच्छ वस्ती सुधारणा व जमीन धारकाना संरक्षण तसेच निवारा प्रकल्प ह्या योजना राबविण्यात येतात.

18.4 वृत्तपत्रे व नियतकालिके :- जिल्ह्यात 2004-2005 या वर्षामध्ये 31 दैनिक, 81 साप्ताहिके, 1 प्राक्षिक, व 2 मासिके प्रकाशित करण्यात येतात.

18.5 वाचनालये :- अमरावती जिल्ह्यामध्ये निरनिराळ्या संस्थाकडून वाचनालये चालविण्यात येतात. यात अमरावती येथील नगर वाचनालय व अंबादेवी संस्थान वाचनालय या महत्त्वाच्या वाचनालयाचा प्रामुख्याने उल्लेख करावा लागेल.

18.6 पोलीस व गुन्हे :- 2003-2004 मध्ये जिल्ह्यामध्ये अंतर्गत सुरक्षिततेच्या दृष्टीने 37 पोल ठाणे, 13 आऊट पोस्ट होते.

18.7 प्रेक्षणीय स्थळे :- जिल्ह्यामध्ये चिखलदरा व कोलखास ही प्रेक्षणीय स्थळे असून ऋणमोचन, कोडण्यपुर, रिध्दपुर, नांदगाव खंडेश्वर, मुक्तागिरी, जहाँगिरपुर व सालबडी इत्यादी धार्मिक व प्रेक्षणीय स्थळे आहेत.

18.8 रोजगार हमी योजना :- राज्य सरकार पुरस्कृत रोजगार हमी योजना ही योजना महाराष्ट्रातील ग्रामीण/नागरी लोकांसाठी वरदान ठरलेली आहे म्हणून केंद्र सरकारने ही योजना राबविण्याचा निर्णय घेतला आहे. या योजनेमुळे लोकांना रोजगार तर मिळालाच परंतु रोजगारांच्या कामामुळे विकास उपयोगी कामेही झालेली आहे. 2004-2005 या वर्षी 1957.82 लाख रुपये या योजनेवर खर्च झालेला आहे. 2004-2005 या वर्षात 464 कामे चालू होती तसेच या वर्षात 23.93 लाख मनुष्य दिवस रोजगार निर्मिती झाली.

-----00000-----

जिल्हा सामाजिक व आर्थिक प्रभावोत्तम रून 2004-05

इतिहासिक व आर्थिक स्थिति

अ.क्र.	विवरण	एकक	महाराष्ट्र	महाराष्ट्र
1	2	3	4	5
<b>एक</b>	<b>प्रकृतिक स्थाने</b>			
1	भौगोलिक स्थान			
	1.1 उत्तर अक्षांश	अंश	20.32 ते 21.46	16.4-22.1
	1.2 पूर्व रेखांश	अंश	76.37 ते 78.27	72.6-80.9
	1.3 क्षेत्रफळ	000चौ.कि.मी.	12	308
2	प्रशासकीय रचना			
	2.1 तालुके	संख्या	14	353
	2.2 शहरे	संख्या	11	378 #
	2.3 एकूण गावे	संख्या	(91प्रमाणे)1996	43711
	2.4 पैकी निर्जन गावे	संख्या	315	2616
<b>दोन</b>	<b>स्थानिक स्वराज्य संस्था</b>			
1	महानगरपालिका	संख्या	1	22
2	नगरपंचायत	संख्या	10	222
3	कटकाठके	संख्या	-	7
4	पंचायत समित्या	संख्या	14	350
5	ग्रामपंचायती	संख्या	842	27920
<b>तीन</b>	<b>लोकसंख्या (2001)</b>			
1	ग्रामीण	हजार	1707	55778
2	नगरी	हजार	899	41101
3	एकूण	हजार	2607	96879
4	पुरुष	हजार	1345	50401
5	स्त्रिया	हजार	1261	46478
6	स्त्रिया प्रति हजार पुरुष	संख्या	938	922
7	अनुसूचित जातीची लोकसंख्या	हजार	446	9882
	7.1 एकूण लोकसंख्येशी प्रमाण	टक्के	17.1	10.2
8	अनुसूचित जमातीची लोकसंख्या	हजार	356	8577
	8.1 एकूण लोकसंख्येशी प्रमाण	टक्के	13.7	8.85
9	घनता (लोकसंख्या प्रति चौ.कि.मी.)	संख्या	214	315

# गणना शहरासह

जिल्हा सामाजिक व आर्थिक समालोचन सन 2004-05

दृष्टिक्षेपात अमरावती जिल्हा

अ.क्र.	नाव	परिमाण	जिल्हा	महाराष्ट्र
1	2	3	4	5
10	साक्षरतेचे प्रमाण			
	10.1 ग्रामीण	टक्के	79.2	70.4
	10.2 नगरी	टक्के	88.8	85.5
	10.3 एकूण	टक्के	82.50	76.9
	10.4 पुरुष	टक्के	88.90	86.0
	10.5 स्त्रिया	टक्के	75.70	67.0
	10.6 साक्षरतेमध्ये जिल्ह्याचा राज्यात क्रमांक	क्रम संख्या	-	दुसरा
11	दारिद्र्य रेषेखालील ग्रामीण कुटुंबे (1998)	लाख	1.85	250
चार	जिल्हा उत्पन्न अंदाज			
1	चालू किंमतीनुसार (2003-04 अस्थाई)			
	1.1 एकूण उत्पन्न (स्थूल) (2003-04)	कोटी रु.	6328	*37878
	1.2 दरडोई उत्पन्न (स्थूल) (2003-04)	रुपये	23621	36423
	1.3 एकूण उत्पन्न (निव्वळ) (2003-04)	कोटी रु.	5793	328451
	1.4 दरडोई उत्पन्न (निव्वळ) (2003-04)	रुपये	21622	32170
2	स्थिर किंमतीनुसार (1993-94)			
	2.1 एकूण उत्पन्न (स्थूल) (2003-04)	कोटी रु.	3451	208253
	2.2 दरडोई उत्पन्न (स्थूल) (2003-04)	रुपये	12880	20397
	2.3 एकूण उत्पन्न (निव्वळ) (2003-04)	कोटी रु.	3147	182389
	2.4 दरडोई उत्पन्न (निव्वळ) (2003-04)	रुपये	11748	17864
पाच	कृषि (2000-01 अस्थाई)			
1	भौगोलिक क्षेत्र	हजार हेक्टर	1250	30758
2	जंगलव्याप्त क्षेत्र	हजार हेक्टर	352	5214
3	जंगलव्याप्त क्षेत्राचे भौगोलिक क्षेत्राशी प्रमाण	टक्के	28.20	16.95
4	शेतीला उपलब्ध नसलेली जमीन			
	4.1 विगर- शेती वापराखालील	हजार हेक्टर	21	1380
	4.2 पडीत आणि लागवडीलायक नसलेली	हजार हेक्टर	48	1720
	4.3 एकूण (4.1 + 4.2)	हजार हेक्टर	69	3100

\* प्रारंभिक अंदाज



जिल्हा सामाजिक व आर्थिक समालोचन सन 2004-05

वृष्टिश्रेणेत अमरावती जिल्हा

अ.क्र.	विवरण	परिमाण	जिल्हा	महाराष्ट्र
1	2	3	4	5
5	पडीत जमिनीवर्गीकरण बाबत नोंद देण्यात आलेले क्षेत्र			
	5.1 चालू पड	हजार हेक्टर	27	1249
	5.2 इतरे पड	हजार हेक्टर	12	247
	5.3 लाभवडीलायक परंतु पडीत	हजार हेक्टर	10	915
6	पडीत जमीन			
	6.1 चालू पड	हजार हेक्टर	23	1255
	6.2 इतरे पड	हजार हेक्टर	77	1200
7	पिकाखालील क्षेत्र			
	7.1 पिकाखालील निव्वळ क्षेत्र	हजार हेक्टर	672	17579
	7.2 दुसोटा क्षेत्र	हजार हेक्टर	111	4808
	7.3 एकूण पिकाखालील क्षेत्र	हजार हेक्टर	783	22387
8	ओलिता खालील क्षेत्र			
	8.1 निव्वळ ओलित क्षेत्र	हजार हेक्टर	55	2944
	8.2 एकूण ओलित क्षेत्र	हजार हेक्टर	68	3636
9				
	9.1 नृणधान्ये	हजार हेक्टर	123	9217
	9.2 कडधान्ये	हजार हेक्टर	140	3384
	9.3 तेलबिया	हजार हेक्टर	66	3248
	9.4 ऊस	हजार हेक्टर	1	320
	9.5 कामूस	हजार हेक्टर	254	2840
10	पर्जन्य (सरासरी)	मि.मी.	-	N.A
11	जमीन वहिती धारण क्षेत्र		(1990-91)	(95-96)
	11.1 क्षेत्र 2 हेक्टरपेक्षा कमी	शंभर हे	173	66925
	11.2 क्षेत्र 2 ते 10 हेक्टर	शंभर हे	113	113083
	11.3 क्षेत्र 10 हेक्टरपेक्षा जास्त	शंभर हे	7	18788
सहा	जलसिंचन पूर्ण झालेले पाटबंधारे प्रकल्प व त्याखालील लाभक्षेत्र			
1	मोठे पाटबंधारे प्रकल्प	संख्या	1	32
	1.1 लाभक्षेत्र	हजार हेक्टर	104	2327
2	मध्यम पाटबंधारे प्रकल्प	संख्या	1	178
	2.1 लाभक्षेत्र	हजार हेक्टर	18	692

जिल्हा सामाजिक व आर्थिक समालोचन सन 2004-05

दृष्टिक्षेपात अमरावती जिल्हा

अ.क्र.	बाब	परिमाण	जिल्हा	महाराष्ट्र
1	2	3	4	5
3	लघु पाटबंधारे प्रकल्प (राज्यक्षेत्र)	संख्या	3	2274
	3.1 लासलक्ष	हजार हेक्टर	6	984
4	सिंचन त्रिहिरीखाली भिजणारे क्षेत्र	हजार हेक्टर	49	1914
<b>सात</b>	<b>पशुसंवर्धन (पशुगणना -1997)</b>			
1	एकूण पशुधन	हजार	1086	36775
2	गो जातीय	हजार	591	16303
3	महिषवर्गीय	हजार	128	6145
4	मेंढया व शेळ्या	हजार	345	13779
5	कोंबडया व बदके	हजार	327	37968
<b>आठ</b>	<b>सहकार क्षेत्र</b>			
1	सहकारी संस्था	संख्या	2667	184390
2	प्राथमिक कृषि सहकारी पतसंस्था	संख्या	646	21091
	2.1 सभासद संख्या	हजार	321	11840
	2.2 दिलेली कर्जे	कोटी रु.	158	8073472
	2.2 येणे कर्जे	कोटी रु.	108	8023088
3	सहकारी दुग्धसंस्था	संख्या	56	26277
<b>नऊ</b>	<b>बीज</b>			
1	विद्युतीकरण झालेली गावे	संख्या	1996	N.A
2	बीज पुरवठा केलेले कृषी पंप संच	हजार	90	2274
3	त्रिजेचा वापर			
	3.1 घरगुती	दशलक्ष कि.वॅ.तास	201	12916
	3.2 बाणिज्यिक	दशलक्ष कि.वॅ.तास	35	5420
	3.3 औद्योगिक	दशलक्ष कि.वॅ.तास	45	22515
	3.4 कृषि	दशलक्ष कि.वॅ.तास	274	10733
	3.5 इतर	दशलक्ष कि.वॅ.तास	147	76
	3.6 एकूण (3.1 ते 3.5)	दशलक्ष कि.वॅ.तास	702	51660

जिल्हा सामाजिक व आर्थिक समालोचन सन 2004-05

दृष्टिक्षेपात अमरावती जिल्हा

अ.क्र.	नाव	परिमाण	जिल्हा	महाराष्ट्र
1	2	3	4	5
दहा	परिवहन व दळणवळण			
1	ग्लव्हे मार्गाची एकूण लांबी	कि.मी.	194.97	5527
2	रस्त्यांनी जोडलेली गावे			
	2.1 बागमाही	संख्या	उ.ना.	38262
	2.2 इगामी	संख्या	उ.ना.	1515
3	रस्त्यांची लांबी (पृष्ठीकृत)			
	3.1 राष्ट्रीय महामार्ग	कि.मी.	76.4	4367
	3.2 राज्य महामार्ग	कि.मी.	1606.55	33406
	3.3 प्रमुख जिल्हामार्ग	कि.मी.	1503.8	48824
	3.4 इतर जिल्हामार्ग	कि.मी.	1015.2	44792
	3.5 ग्रामीण रस्ते	कि.मी.	2359.8	97913
	3.6 एकूण (3.1 ते 3.5)	कि.मी.	6561.75	229302
अकरा	नोंदणीकृत कारखाने व रोजगार			
1	नोंदणीकृत कारखाने	संख्या	382	34687
2	नोंदणीकृत चालू कारखाने	संख्या	305	29256
	(त्यांतील कामगार)	संख्या	6522	1192619
3	साखर कारखाने	संख्या	3	101
	(साखरेचे उत्पादन)	हजार मे. टन	-	2233
4	सहकारी रूत गिरण्या	संख्या	5	191
बारा	कर्मचारी गणना (1 जुलै 2004 रोजी भरलेला पद)			
1	शासकीय	हजार	21	590
2	जिल्हा परिषदा	हजार	15	442
3	नगर परिषदा	हजार	2	58
4	महानगरपालिका	हजार	3	357

जिल्हा सामाजिक व आर्थिक समालोचन सन 2004-05

दृष्टिक्षेपात अमरावती जिल्हा

अ.क्र.	बाब	परिमाण	जिल्हा	महाराष्ट्र
1	2	3	4	5
तेरा	शिक्षण क्षेत्र			
1	प्राथमिक शिक्षण		(2002-03)	
	1.1 एकूण शाळा	संख्या	1901	67964
	1.2 विद्यार्थी	हजार	314	11747
	1.3 शिक्षक	हजार	9	330
	1.4 प्रति शिक्षक विद्यार्थी	संख्या	36	36
2	माध्यमिक शिक्षण			
	2.1 एकूण शाळा	संख्या	556	18717
	2.2 विद्यार्थी	हजार	266	10499
	2.3 शिक्षक	हजार	8	278
	2.4 प्रति शिक्षक विद्यार्थी	संख्या	35	38
3	उच्च शिक्षण			
	3.1 संस्था	संख्या	37	1629
	3.2 एकूण विद्यार्थी	हजार	18	1042
4	तांत्रिक व व्यवसाय शिक्षण			
	4.1 व्यवसाय पदवी एकूण शिक्षण संस्था	संख्या	5	264
	(प्रवेश क्षमता)	संख्या	1290	52308
	4.2 व्यवसाय पदविका एकूण शिक्षण संस्था	संख्या	6	288
	(प्रवेश क्षमता)	संख्या	1353	48010
	4.3 शासकीय औद्योगिक प्रशिक्षण संस्था	संख्या	14	347
	(प्रवेश क्षमता)	संख्या	2532	64087
	4.4 अशासकीय औद्योगिक प्रशिक्षण संस्था	संख्या	3	251
	(प्रवेश क्षमता)	संख्या	464	28493
चौदा				
1	रुग्णालये	संख्या	37	1028
2	दवाखाने	संख्या	113	2058
3	प्राथमिक आरोग्य केंद्रे	संख्या	64	1807
4	प्राथमिक आरोग्य उपकेंद्रे	संख्या	330	N.A
5	प्राथमिक आरोग्य पथके	संख्या	0	177

जिल्हा सामाजिक व आर्थिक समालोचन सन 2004-05

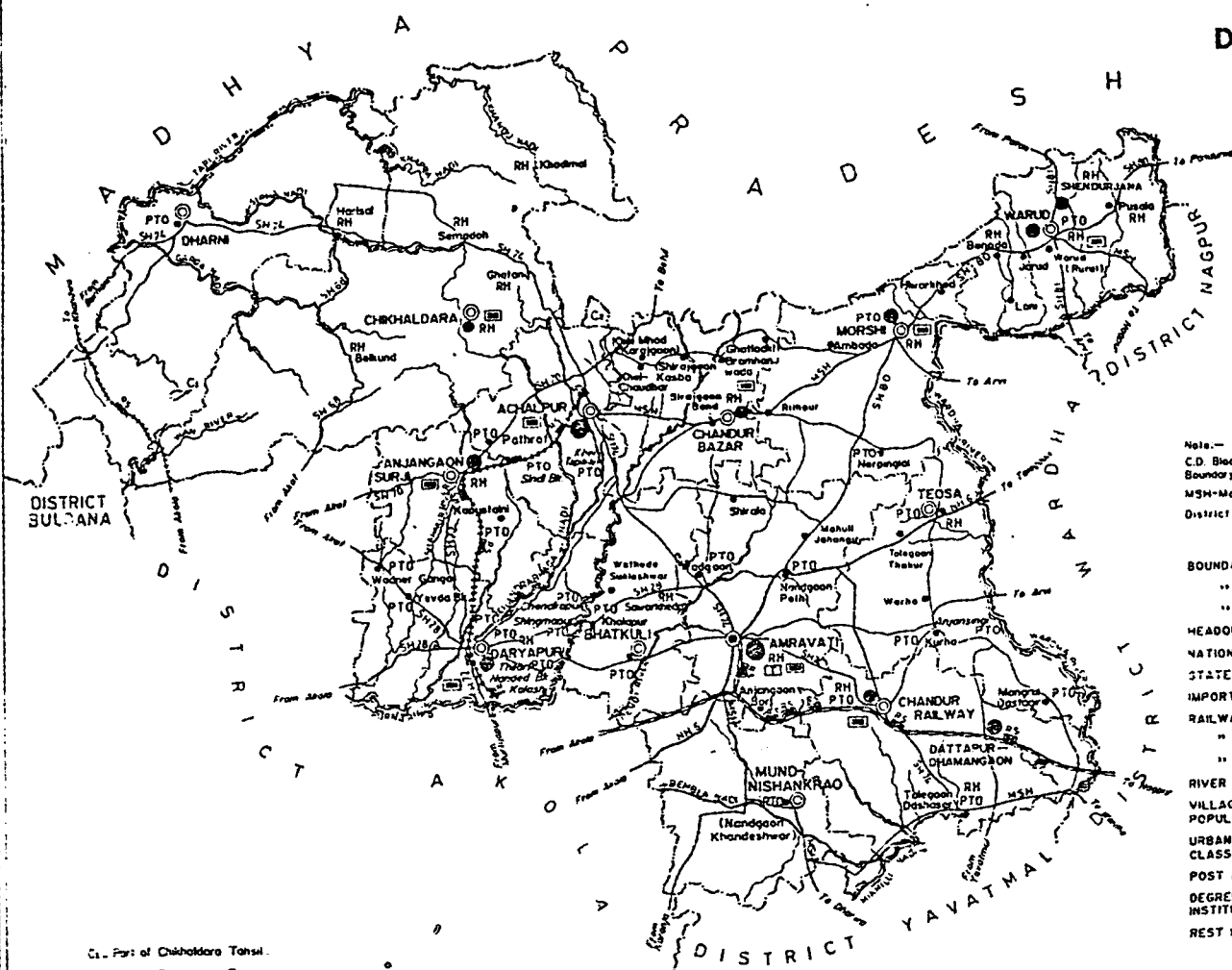
दृष्टिक्षेपात अमरावती जिल्हा

अ.क्र.	नाव	परिमाण	जिल्हा	महाराष्ट्र
1	2	3	4	5
पंधरा	आदिवासी कल्याणकारे योजना			
1	आदिवासी आश्रमशाळा (त्यांतील विद्यार्थी)	संख्या संख्या	54 16067	1087 351480
साळा	मागासवर्गीयांसाठी कल्याणकारे योजना			
2	मागासवर्गीयांसाठी वसाहतेपुढे (त्यांतील विद्यार्थी)	संख्या संख्या	11 905	271 22325
सतरा	सार्वजनिक वितरण व्यवस्था		(2003-04)	
1	रास्त मावाची दुकाने	संख्या	1854	50123
2	पुरविलेला एकूण साठा			
	2.1 गहू	हजार टन	48	4749
	2.2 तांदूळ	हजार टन	19	696
3	शासकीय गोदामे (साठवण क्षमता)	संख्या हजार टन	40 17	1008 5.83

\*\*\*

# MAHARASHTRA DISTRICT AMRAVATI

km 0 4 8 12 16 20 24 Km

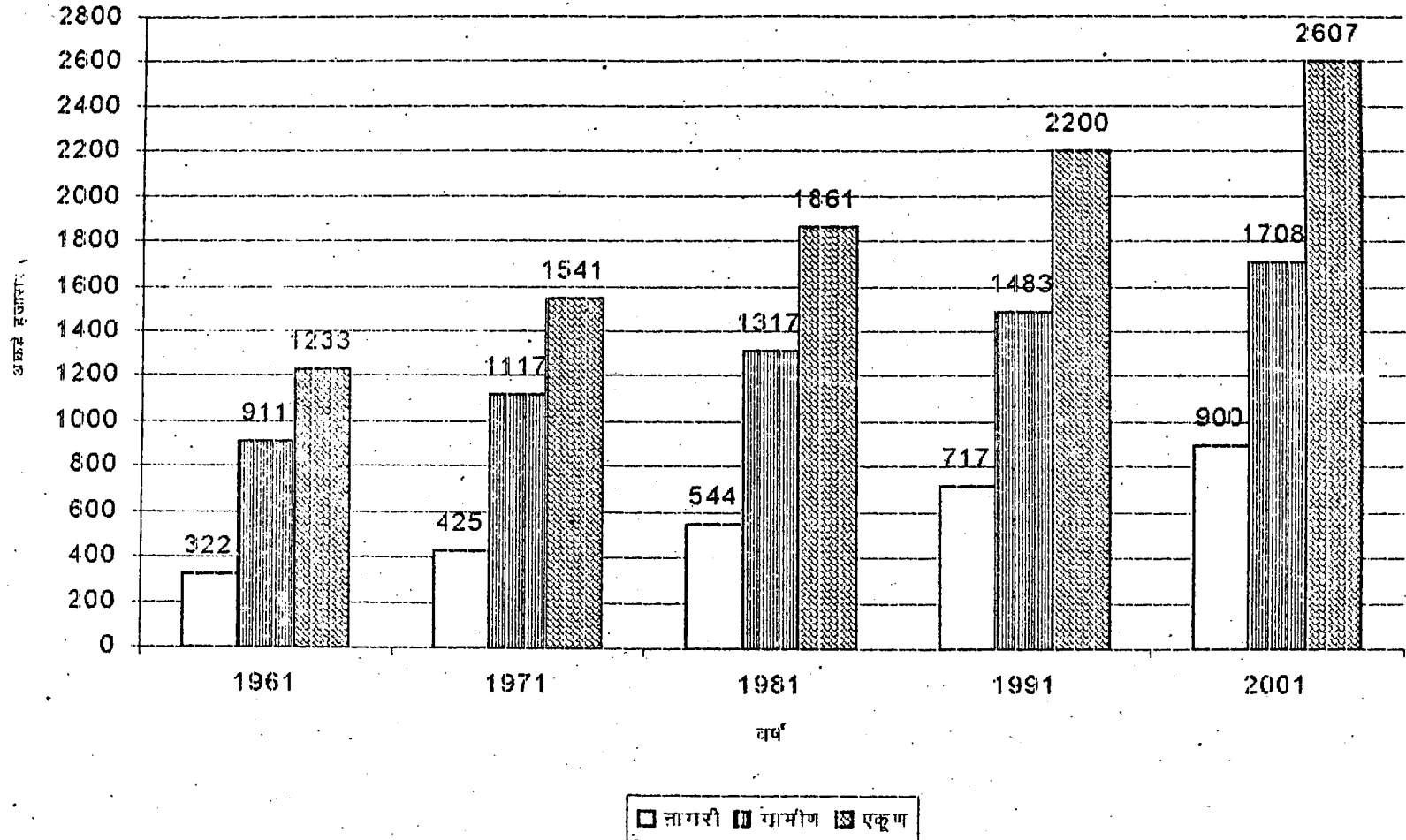


Note.—  
C.D. Block Boundary is Co-terminus with Tehsil Boundary Excluding all Statutory Towns.  
MSH—Major State Highway.  
District Headquarters is also the Tehsil Headquarters

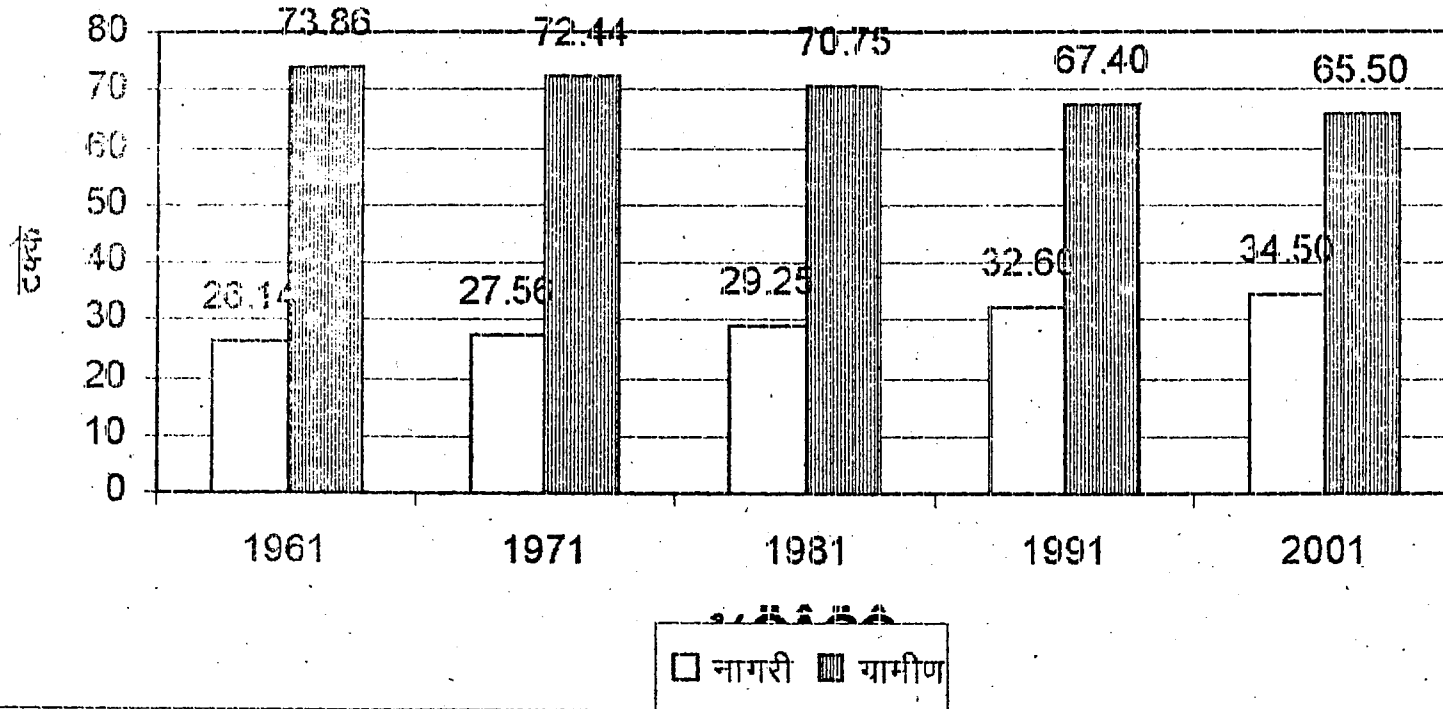
BOUNDARY, STATE	-----
"    DISTRICT	-----
"    TAHSIL	-----
HEADQUARTERS: DISTRICT, TAHSIL	● ○
NATIONAL HIGHWAY	NH
STATE HIGHWAY	SH
IMPORTANT METALLED ROAD	---
RAILWAY LINE WITH STATION; BROAD GAUGE	—+—
"    "    "    METRE GAUGE	—+—
"    "    "    NARROW GAUGE	—+—
RIVER AND STREAM	~~~~~
VILLAGE HAVING 5000 AND ABOVE POPULATION WITH NAME	●
URBAN AREA WITH POPULATION SIZE CLASS I II III IV AND V	● ● ● ● ●
POST AND TELEGRAPH OFFICE	PTO
DEGREE COLLEGE AND TECHNICAL INSTITUTION	□ □
REST HOUSE	RH

C<sub>1</sub>—Part of Chikhaldara Tehsil.  
C<sub>2</sub>—Part of Chikhaldara Tehsil

आलेखा क्रमांक-1  
जिल्हाची लोकसंख्या  
(जनगणनेनुसार)

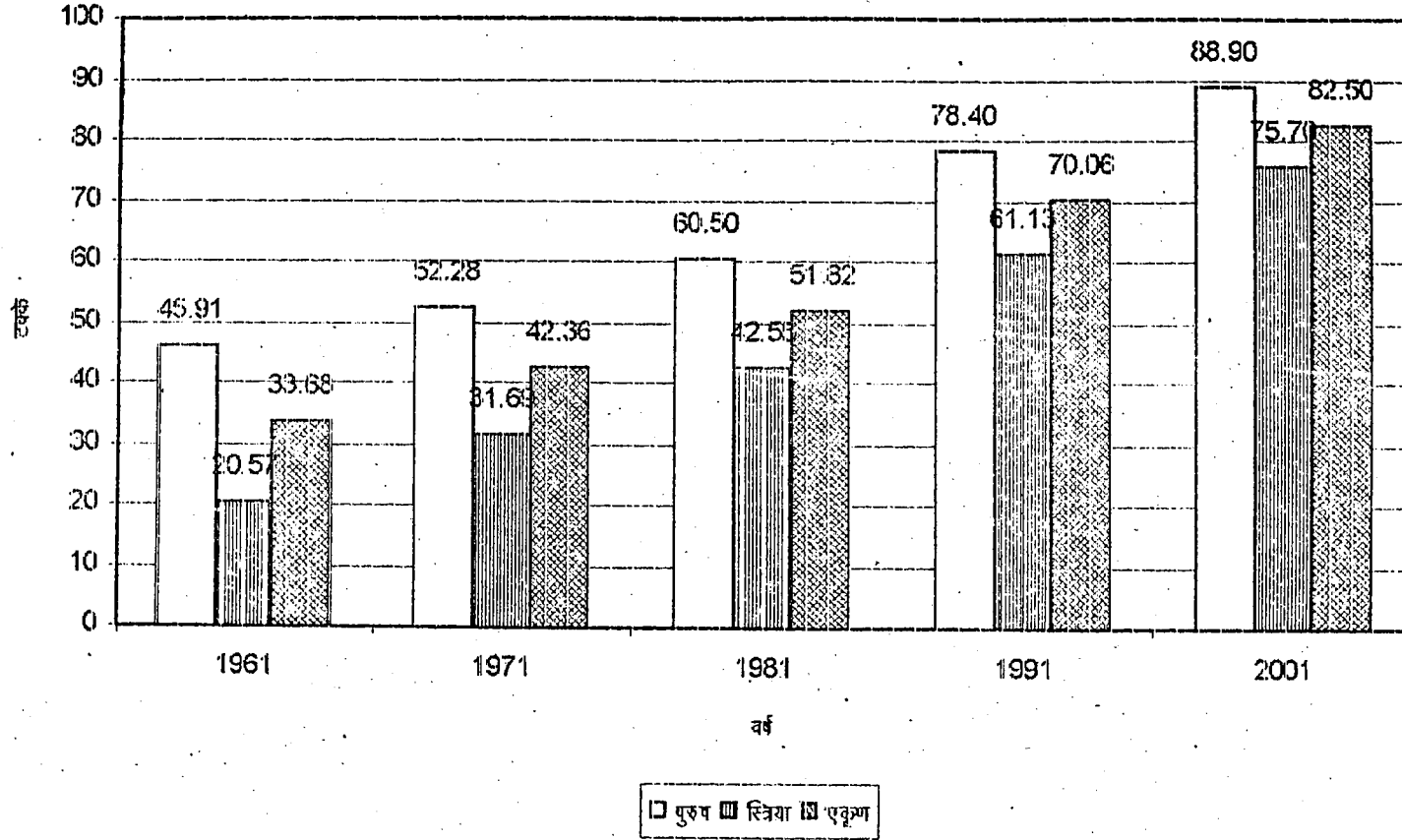


आलेख क्र:-2  
जिल्हातील नागरी व ग्रामीण लोकसंख्येचे प्रमाण  
(जनगणनानुसार)

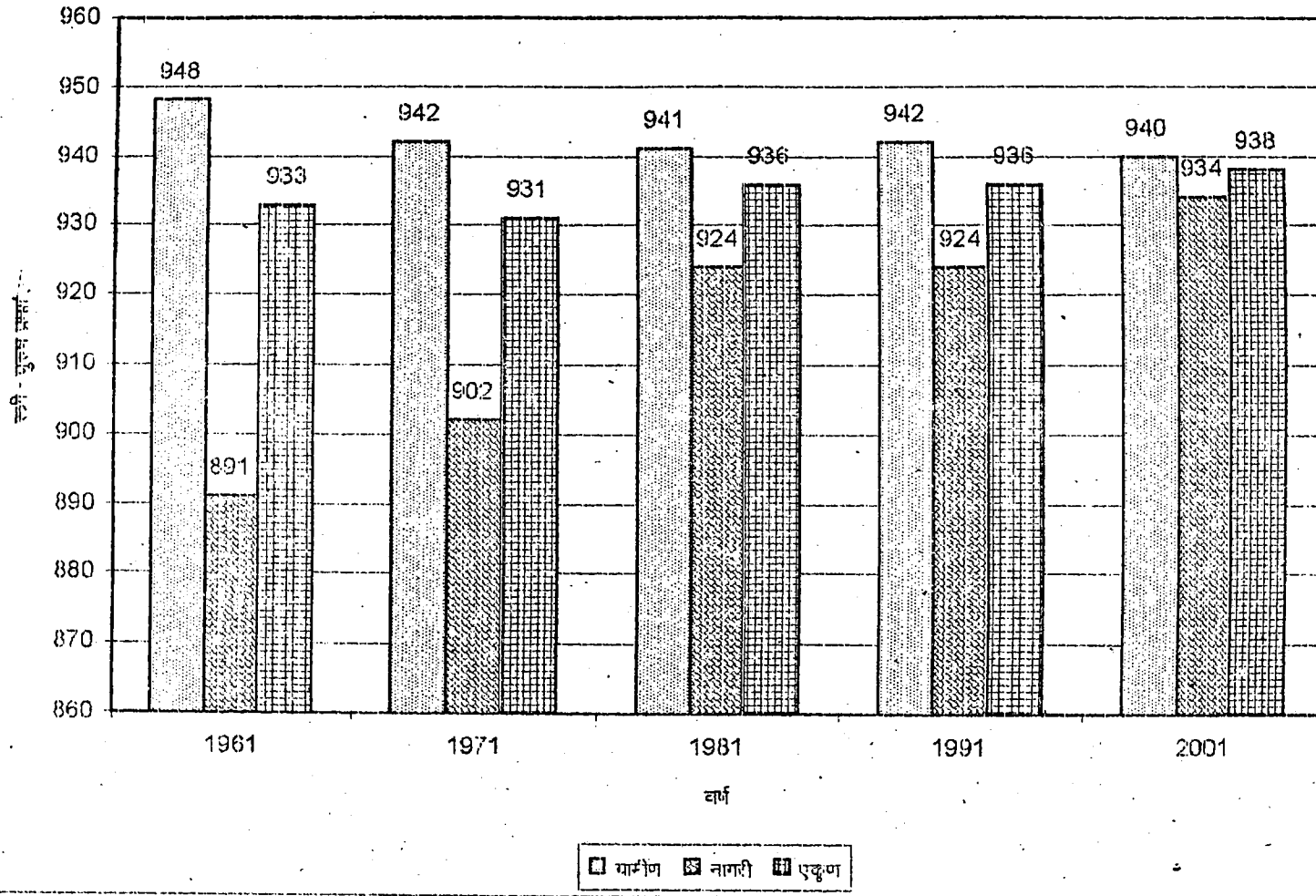




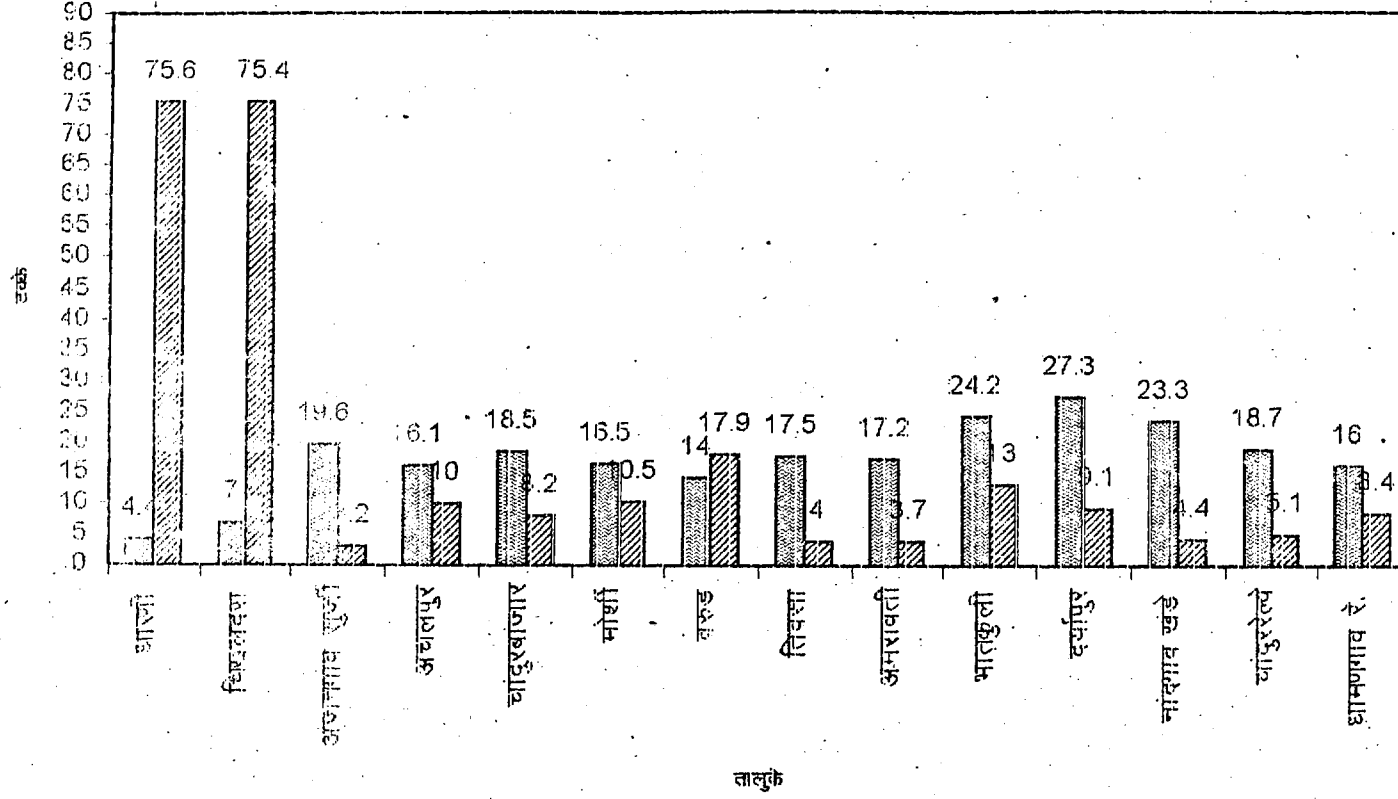
आलेख क्रमांक-३  
जिल्हाबाहेत सक्षमतेचे प्रमाण  
(जनगणनेनुसार)



आलेख क्रमांक :- 4  
 जिल्हातील स्त्री पुरुष प्रमाण  
 (ज नगणमानुसार)



आलेख क्रमांक -5  
 जिल्हातील अनुसुचित जाती / जमातीच्या शोकसंख्येची तालुकानिहाय टक्केवारी  
 (जनगणना 2001 नुसार)



□ अनु. जाती    ▨ अनु. जमाती

भाग - 2

सांख्यिकी तक्ते

तक्ता क्रमांक-1.1

निवडक निर्देशक

जिल्हा:-अमरावती

संदर्भ कालावधी- 1960 ते 2005

अनु.	बाब	परिमाण	संदर्भ वर्ष						
			1960-61	1970-71	1980-81	1990-91	2000-01	2003-04	2004-05
(1)	(2)	(3)	(4)	(5)	(6)	(7)	(8)	(9)	(10)
एक	क्षेत्रफळ व लोकसंख्या :							2001	
1	क्षेत्रफळ	चौ.कि.मी.	12212	12212	12212	12212	12212	12212	उ.ना
2	गावे	संख्या	1968	1978	1999	1996	2002	2002	उ.ना
3	शहरे	संख्या	13	13	12	11	11	11	उ.ना
4	एकूण लोकसंख्या	हजार	1233	1542	1861	2200	2607	2607	उ.ना
5	शहरी लोकसंख्येचे प्रमाण	टक्के	26.14	27.56	29.25	32.60	34.50	34.50	उ.ना
6	घनता (लोकसंख्या प्रति चौ.कि.मी.)	संख्या	101	126	152	180	214	214	उ.ना
7	स्त्रिया प्रतिएक हजार पुरुष	संख्या	933	931	936	936	938	938	उ.ना
दोन	साक्षरतेचे प्रमाण							2001	
1	पुरुष	टक्के	45.91	52.28	60.50	78.40	88.90	88.90	उ.ना
2	स्त्रिया	टक्के	20.57	31.69	42.55	61.13	75.70	75.70	उ.ना
3	एकूण	टक्के	33.68	42.36	51.82	70.06	82.50	82.50	उ.ना
4	ग्रामीण	टक्के	29.47	38.02	47.71	64.99	79.20	79.20	उ.ना
5	नागरी	टक्के	45.58	53.75	61.78	80.35	88.80	88.80	उ.ना
तीन	स्थानिक स्वराज्य संस्था								
1	महानगरपालिका	संख्या	-	-	-	1	1	1	1
2	नगरपरिषदा	संख्या	13	13	13	10	10	10	10
3	कटक मंडळे	संख्या	-	-	-	-	-	-	-
4	पंचायत समित्या	संख्या	13	13	13	13	14	14	14
5	ग्राम पंचायती	संख्या	724	737	803	813	834	842	842
चार	क्षेत्रवार जिल्हा व दरडोई उत्पन्न (चालू किंमतीनुसार)								
1	निव्वळ जिल्हा उत्पन्न	कोटी रु	उ.ना	उ.ना	उ.ना	उ.ना	उ.ना	57.92*	62.22@
2	निव्वळ दरडोई उत्पन्न	रुपये	उ.ना	उ.ना	उ.ना	उ.ना	उ.ना	21622	23002
3	राज्याच्या उत्पन्नात जिल्हाचा हिस्सा	टक्के	उ.ना	उ.ना	उ.ना	उ.ना	उ.ना	1.99	1.89
पाच	कृषि व सिंचन								
1	जंगलव्याप्त क्षेत्र	शंभर हेक्टर	3440	3850	3760	3320	3524	उ.ना	उ.ना
2	लागवडीलायक क्षेत्र	--"	7220	7590	7330	7940	8275	उ.ना	उ.ना

\*अस्थाई @प्रारंभिक

कृषि विषयक 2000-01 ची माहिती अस्थाई आहे

तक्ता क्रमांक-1.1

निवडक निर्देशक

जिल्हा:-अमरावती

संदर्भ कालावधी- 1960 ते 2005

अनु.	बाब	परिमाण	संदर्भ वर्ष						
			1960-61	1970-71	1980-81	1990-91	2000-01	2003-04	2004-05
(1)	(2)	(3)	(4)	(5)	(6)	(7)	(8)	(9)	(10)
3	पिकांखालील एकूण क्षेत्र								
3.1	तृणधान्ये	शंभर हेक्टर	उ.ना	उ.ना	2554	2333	1230	उ.ना	उ.ना
3.2	कडधान्ये	--"--	उ.ना	उ.ना	797	1905	1400	उ.ना	उ.ना
3.3	तेलबिया	--"--	उ.ना	उ.ना	90	734	664	उ.ना	उ.ना
3.4	ऊस	--"--	-	-	-	-	6	उ.ना	उ.ना
3.5	कापूस	--"--	3380	3680	3530	3730	2542	उ.ना	उ.ना
4	पिकांखालील निव्वळ क्षेत्र	--"--	उ.ना	उ.ना	7219	7558	6718	उ.ना	उ.ना
5	दुसोटा क्षेत्राचे निव्वळ पेरलेल्या क्षेत्राशी प्रमाण	टक्के	0.66	0.41	N.A	3.46	16.54	उ.ना	उ.ना
6	सिंचनाखालील स्थूल क्षेत्र	शंभर हेक्टर	70	150	390	580	680	उ.ना	उ.ना
7	सिंचनाखालील स्थूल क्षेत्राचे एकूण पिकांखालील स्थूल क्षेत्राशी प्रमाण	टक्के	0.99	2	6	4.39	8.69	उ.ना	उ.ना
8	निव्वळ सिंचन क्षेत्र	शंभर हेक्टर	70	140	280	293	546	उ.ना	उ.ना
9	कालव्यांदारे सिंचित क्षेत्र	--"--	-	-	10	27	48	उ.ना	उ.ना
10	विहिरीद्वारे सिंचित क्षेत्र	--"--	70	150	260	291	497	उ.ना	उ.ना
11	इतर साधनांनी सिंचित क्षेत्र	--"--	-	-	-	-	-	-	-
सहा	कृषि अवजारे (कृषि गणना)		1972	1977	1982	1987	1992	1997	
1	लाकडी नांगर	हजार	38	43	40	45	50	30	उ.ना
2	लोखंडी नांगर	हजार	16	19	21	29	33	22	उ.ना
3	बैलगाड्या	हजार	-	57	54	51	50	51	उ.ना
4	ट्रॅक्टर	हजार	-	उ.ना	1	1	1	2	उ.ना
5	सिंचनाकरिता तेलामुदरे चालणारे पंप	हजार	1	2	2	1	1	1	उ.ना
6	सिंचनाकरिता विद्युत्पंप	हजार	9	21	28	34	33	30	उ.ना
7	उसाचे चरक								
7.1	शक्तीवर चालणारे	संख्या	33	61	41	53	73	25	उ.ना
7.2	बैलाच्या मदतीने	संख्या	70	45	38	28	53	7	उ.ना

योजना क्रमांक-1.1

निवृद्धक निर्देशक

जिल्हा:-अमरावती

संदर्भ कालावधी- 1960 ते 2005

अनु.	बाब	परिमाण	संदर्भ वर्ष						
			1960-61	1970-71	1980-81	1990-91	2000-01	2003-04	2004-05
(1)	(2)	(3)	(4)	(5)	(6)	(7)	(8)	(9)	(10)
	<b>पशुधन (पशुगणना)</b>		1972	1977	1982	1987	1992	1997	
1	एकूण पशुधन	हजार	785	930	974	1076	1092	1086	उ.ना
2	दुभत्या गायी	---"	52	58	74	77	76	91	उ.ना
3	दुभत्या म्हशी	---"	22	30	29	32	36	43	उ.ना
4	शेळ्या व मेंढ्या	---"	186	280	285	320	319	345	उ.ना
5	कोंबड्या व तासस पक्षी	---"	185	300	268	292	311	327	उ.ना
	<b>आठ मत्स्य व्यवसाय</b>								
1	एकूण मत्स्य उत्पादन	मे. टन	उ.ना	उ.ना	उ.ना	1450	3705	3851	3915
2	मच्छीमार सहकारी संस्था	संख्या	उ.ना	उ.ना	उ.ना	उ.ना	66	78	71
3	संस्थातील सभासद	संख्या	उ.ना	उ.ना	उ.ना	उ.ना	उ.ना	उ.ना	2911
	<b>नऊ सहकार क्षेत्र</b>								
1	संस्था								
1.1	कृषि पत्रसंस्था	संख्या	715	668	667	683	681	680	680
1.2	बिगर कृषि पत्रसंस्था	संख्या	140	292	339	305	357	377	383
1.3	उत्पादक संस्था	संख्या	उ.ना	उ.ना	295	433	570	556	542
1.4	पणन संस्था	संख्या	उ.ना	उ.ना	उ.ना	19	18	17	30
1.5	सामाजिक सेवा संस्था	संख्या	उ.ना	उ.ना	उ.ना	702	776	939	1042
2	सभासद								
2.1	कृषि पत्रसंस्था	संख्या000	41	126	224	268	310	319	321
2.2	बिगर कृषि पत्रसंस्था	संख्या000	2	17	36	78	155	186	181
2.3	उत्पादक संस्था	संख्या000	उ.ना	उ.ना	उ.ना	65	127	87	94
2.4	पणन संस्था	संख्या000	उ.ना	उ.ना	उ.ना	34	40	38	41
2.5	सामाजिक सेवा संस्था	संख्या000	उ.ना	उ.ना	उ.ना	94	104	50	58
3	खेळते भांडवल								
3.1	कृषि पत्रसंस्था	लाख रुपये	184	2276	2253	11215	19788	19694	21520
3.2	बिगर कृषि पत्रसंस्था	लाख रुपये	0.27	160	578	2100	48331	58753	71241
3.3	उत्पादक संस्था	लाख रुपये	उ.ना	उ.ना	उ.ना	2131	1039	1639	1652
3.4	पणन संस्था	लाख रुपये	उ.ना	उ.ना	उ.ना	730	886	454	686
3.5	सामाजिक सेवा संस्था	लाख रुपये	उ.ना	उ.ना	उ.ना	997	1292	4323	-

तक्ता क्रमांक-1.1

निवडक निर्देशक.

जिल्हा:-अमरावती

संदर्भ कालावधी- 1960 ते 2005

अनु.	वाव	परिमाण	संदर्भ वर्ष						
			1960-61	1970-71	1980-81	1990-91	2000-01	2003-01	2004-05
(1)	(2)	(3)	(4)	(5)	(6)	(7)	(8)	(9)	(10)
4	दिलेली काजे								
4.1	शेती पतसंस्था	लाख रुपये	145	1582	782	1234	4282	3729	1589
4.2	बिगर शेती पतसंस्था	लाख रुपये	उ.ना	उ.ना	उ.ना	उ.ना	1757	38509	16934
4.3	उत्पादक संस्था	लाख रुपये	उ.ना	उ.ना	उ.ना	उ.ना	उ.ना	उ.ना	उ.ना
4.4	पणन संस्था	लाख रुपये	उ.ना	उ.ना	उ.ना	उ.ना	उ.ना	उ.ना	उ.ना
4.5	सामाजिक सेवा संस्था	लाख रुपये	उ.ना	उ.ना	उ.ना	उ.ना	उ.ना	उ.ना	उ.ना
दहा	त्रिजेधा व्यापार								
1	घरगुती	हजार कि.वै.तास	4133	9053	16467	93593	203466	196890	200530
2	वाणिज्यिक	हजार कि.वै.तास	1031	उ.ना	7174	16892	113654	33070	34530
3	औद्योगिक	हजार कि.वै.तास	15958	उ.ना	18406	50802	86763	41660	45470
4	कृषि	हजार कि.वै.तास	-	उ.ना	5545	17319	242828	223680	274400
5	इतर	हजार कि.वै.तास	5078	उ.ना	3358	19303	16985	142350	147210
6	एकूण	हजार कि.वै.तास	26200	77110	50950	197909	663696	637650	702140
7	विद्युतीकरण झालेली गावे	संख्या	146	714	1514	1996	1996	1996	1996
अकरा	वाहतूक व दळणवळण								
1	रस्त्यांची एकूण लांबी	कि.मी.	1225	1944	2663	4800	7602	7849	9279
2	दर 100 चौ.कि.मी. क्षेत्रामागे रस्त्यांची लांबी	कि.मी.	10	16	27	46	62	64	76
3	परलाख लोकसंख्ये मागेरस्त्याची लांबी	कि.मी.	99	125	218	304	292	301	356
4	एकूण मालवाहतूक वाहने	संख्या	उ.ना	उ.ना	उ.ना	उ.ना	उ.ना	उ.ना	16732
5	एकूण प्रवासी वाहने	संख्या	उ.ना	उ.ना	उ.ना	उ.ना	उ.ना	उ.ना	13546
6	रेल्वे मार्गाची एकूण लांबी	कि.मी.	195	195	195	195	195	195	195
7	डाक कार्यालये	संख्या	258	314	424	433	452	458	458
8	तार कार्यालये	संख्या	22	22	30	102	102	79	2*
9	दूरध्वनी	संख्या	799	2027	4107	7418	62436	84833	89246
बारा	नाईष्णीकृत कारखाने व रोजगार								
1	चालू कारखाने	संख्या	86	98	113	277	312	295	305
2	कामगारांची दैनिक उपस्थिती	संख्या	7238	7082	9073	8713	7930	6618	6522
			*तार पोस्ट ऑफीस मार्फत देण्यात येते त्यामुळे त्यांची संख्या देण्यात आली नाही त्यामुळे तार घराची संख्या कमी दिसते						



तक्ता क्रमांक-1.1

निबद्धक निर्देशक

जिल्हा:- अमरावती

संदर्भ काळातः- 1960 ते 2005

अनु.	विवरण	परिमाण	संदर्भ वर्ष						
			1960-61	1970-71	1980-81	1990-91	2000-01	2003-04	2004-05
क	ख	ग	घ	च	ज	झ	ट	ड	ढ
तेरा	शिक्षण								
1	प्राथमिक							2002-03	
1.1	संस्था	संख्या	114	1902	1519	1672	1830	1901	उ.ना
1.2	विद्यार्थी	हजारात	173	187	253	308	325	214	उ.ना
1.3	शिक्षक	हजारात	4	6	7	7	9	9	उ.ना
1.4	प्रति शिक्षक विद्यार्थी	संख्या	28	29	37	41	57	26	उ.ना
2	माध्यमिक व उच्च माध्यमिक								
2.1	संस्था	संख्या	उ.ना	उ.ना	227	404	591	556	उ.ना
2.2	विद्यार्थी	हजारात	उ.ना	उ.ना	109	199	253	266	उ.ना
2.3	शिक्षक	हजारात	उ.ना	उ.ना	4	6	7	8	उ.ना
2.4	प्रति शिक्षक विद्यार्थी	संख्या	उ.ना	उ.ना	30	33	35	35	उ.ना
3	महाविद्यालये								
3.1	संस्था	संख्या	उ.ना	उ.ना	उ.ना	25	35	37	उ.ना
3.2	विद्यार्थी	हजारात	उ.ना	उ.ना	उ.ना	32	15	18	उ.ना
3.3	शिक्षक	संख्या	उ.ना	उ.ना	उ.ना	1018	368	369	उ.ना
3.4	प्रति शिक्षक विद्यार्थी	संख्या	उ.ना	उ.ना	उ.ना	31	41	49	उ.ना
चौदा	सार्वजनिक आरोग्य								
1	दवाखाने	संख्या	127	141	167	178	125	128	113
2	रुग्णालये	संख्या	13	21	28	28	43	42	37
3	प्राथमिक आरोग्य केंद्रे	संख्या	14	14	21	54	58	64	64
4	प्राथमिक आरोग्य उपकेंद्रे	संख्या	-	-	-	-	-	320	330
5	खाटा	संख्या	761	871	1259	1472	1682	1589	1531
6	दर लाख लोकसंख्येमागे खाटा	संख्या	49	56	81	79	65	61	61
पंधरा	संकीर्ण								
1	बँक शाखा	संख्या	25	49	76	145	148	149	147
2	दूरदर्शन केवल चालक	संख्या	उ.ना	उ.ना	उ.ना	उ.ना	उ.ना	उ.ना	275
3	दूरदर्शन केवल धारक	संख्या	उ.ना	उ.ना	उ.ना	उ.ना	उ.ना	उ.ना	31467
4	गोबर गैस प्लॉन्ट	संख्या	उ.ना	उ.ना	उ.ना	उ.ना	उ.ना	उ.ना	191

आधार :- जिल्हा सांख्यिकी कार्यालय, अमरावती

तक्ता क्रमांक - 2.1 -  
लोकसंख्या विषयक निवडक आकडेवारी.

जिल्हा - अमरावती

संदर्भ वर्ष : जनगणना 2001

अ. क्र.	बाब/ तहसील	ग्रामीण/ नागरी	क्षेत्र चौ.कि.मी.	लोकसंख्या			कुटुंबांची संख्या	लोकसंख्येची घनता	स्त्री-पुरुष प्रमाण
				एकूण	पुरुष	स्त्रिया			
(1)	(2)	(3)	(4)	(5)	(6)	(7)	(8)	(9)	(10)
1	धारणी	एकूण	1463	147086	74967	72119	26132	101	962
		ग्रामीण	1463	147086	74967	72119	26132	101	962
		नागरी							
2	चिखलदरा	एकूण	2508	95561	48948	46613	17051	33	952
		ग्रामीण	2503	90850	46161	44689	16191	36	968
		नागरी	5	4711	2787	1924	860	942	690
3	अंजनगांव सु	एकूण	521	150384	77857	72527	29878	521	932
		ग्रामीण	518	99214	51244	47970	21028	518	936
		नागरी	3	51170	26613	24557	8850	3	923
4	अचलपूर	एकूण	638	252513	130686	121827	48071	396	932
		ग्रामीण	622	145197	74999	70198	29927	233	936
		नागरी	16	107316	55687	51629	18144	8707	927
5	चांदूरबाजार	एकूण	695	190179	98448	91731	38689	274	932
		ग्रामीण	693	172544	89463	83081	35619	249	929
		नागरी	2	17635	8985	8650	3070	8818	963
6	मोर्शी	एकूण	810	170891	88147	82744	35992	211	939
		ग्रामीण	804	137284	70914	66370	29150	171	936
		नागरी	6	33607	17233	16374	6842	5601	950
7	वरुड	एकूण	745	211113	108940	102173	44533	233	938
		ग्रामीण	742	149025	77083	71942	32203	201	933
		नागरी	3	62088	31857	30231	12330	20696	949
8	तिवसा	एकूण	570	98071	50613	47458	21454	172	938
		ग्रामीण	570	98071	50613	47458	21454	172	938
		नागरी							

तक्ता क्रमांक - 2.1

लोकसंख्या विषयक निवडक आकडेवारी

जिल्हा - अमरावती

संदर्भ वर्ष : जनगणना 2001

अ. क्र.	बाब/ तहसील	ग्रामीण/ नागरी	क्षेत्र चौ.कि.मी.	लोकसंख्या			कुटुंबांची संख्या	लोकसंख्येची घनता	स्त्री-पुरुष प्रमाण
				एकूण	पुरुष	स्त्रिया			
(1)	(2)	(3)	(4)	(5)	(6)	(7)	(8)	(9)	(10)
9	अमरावती	एकूण	896	678192	351057	327125	131324	757	932
		ग्रामीण	775	128682	66820	61862	26667	166	926
		नागरी	121	549510	284247	265263	104657	4541	933
10	भातकुली	एकूण	580	108623	55773	52850	23168	187	948
		ग्रामीण	580	108623	55773	52850	23168	187	948
		नागरी							
11	दर्यापूर	एकूण	777	162230	83633	78597	34148	209	940
		ग्रामीण	773	127833	65875	61958	27630	165	941
		नागरी	4	34397	17758	16639	6518	8599	937
12	नांदगाव खं.	एकूण	783	124604	64148	60456	27763	159	942
		ग्रामीण	783	124604	64148	60456	27763	159	942
		नागरी							
13	चांदूर रेल्वे	एकूण	531	90645	46825	43820	20164	171	936
		ग्रामीण	528	72926	37691	35235	16539	138	935
		नागरी	3	17719	9134	8585	3625	5906	940
14	धामणगाव रे	एकूण	613	127068	65562	61506	27863	207	938
		ग्रामीण	610	105642	54636	51006	23547	173	934
		नागरी	3	21426	10926	10500	4316	7142	961
एकूण जिल्हा	एकूण		12210	2607160	1345614	1261546	526230	214	938
			12045	1707581	880387	827194	357018	142	940
			165	899579	465227	434352	169212	5452	934

लोकसंख्या विषयक निवडक आकडेवारी

तक्ता क्रमांक - 2.1

लोकसंख्या विषयक निवडक आकडेवारी

संदर्भ वर्ष : जनगणना 2001

जिल्हा - अमरावती

अ. क्र.	बाब/ तहसील	ग्रामीण/ नागरी	गावांची संख्या	शहरांची संख्या	साक्षरता (%)			मागासवर्गीय लोकसंख्या (%)		प्रक्षेपित लोकसंख्या (1 मार्च 2005)
					एकूण	पुरुष	स्त्रिया	अनुसूचित जाती	अनुसूचित जमाती	
(1)	(2)	(3)	(11)	(12)	(13)	(14)	(15)	(16)	(17)	(18)
1	धारणी	एकूण	156	0	62.20	74.60	49.30	4.40	75.60	157971
		ग्रामीण			62.20	74.60	49.30	4.40	75.60	
		नागरी								
2	चिखलदरा	एकूण	197	1	65.80	78.40	52.50	7.00	75.40	101390
		ग्रामीण			64.30	77.20	51.00	6.60	78.60	
		नागरी			90.40	94.80	83.60	13.70	13.90	
3	अंजनगांव सु	एकूण	127	1	84.60	90.20	78.50	19.60	3.20	153900
		ग्रामीण			84.30	90.90	77.20	24.80	4.10	
		नागरी			85.10	88.90	81.00	9.30	1.50	
4	अचलपूर	एकूण	170	1	83.20	89.20	76.80	16.10	10.00	263129
		ग्रामीण			80.10	87.30	72.40	19.70	13.90	
		नागरी			87.30	91.70	82.60	11.20	4.70	
5	चांदूरबाजार	एकूण	170	1	82.30	88.90	76.30	18.50	8.20	196732
		ग्रामीण			82.10	88.40	75.40	19.00	8.90	
		नागरी			89.60	93.70	85.20	14.40	1.40	
6	मोर्शी	एकूण	166	1	83.70	89.80	77.20	16.50	10.50	172473
		ग्रामीण			82.60	89.00	75.80	18.00	11.70	
		नागरी			88.10	92.90	83.00	10.10	5.90	
7	वरुड	एकूण	140	2	80.60	86.60	74.30	14.00	14.90	217434
		ग्रामीण			78.20	84.80	71.10	15.60	17.90	
		नागरी			86.50	91.00	81.70	10.10	7.70	
8	तिवसा	एकूण	94	0	83.40	90.00	76.40	17.50	4.00	86431
		ग्रामीण			83.40	90.00	76.40	17.50	4.00	
		नागरी								

तक्ता क्रमांक - 2.1  
लोकसंख्या विषयक निवडक आकडेवारी

जिल्हा - अमरावती

संदर्भ वर्ष : जनगणना 2001

अ. क्र.	बाब/ तहसील	ग्रामीण/ नागरी	गावांची संख्या	शहरांची संख्या	साक्षरता (%)			मागासवर्गीय लोकसंख्या (%)		प्रक्षेपित लोकसंख्या (1 मार्च 2005)			
					एकूण	पुरुष	स्त्रिया	अनुसूचित जाती	अनुसूचित जमाती				
(1)	(2)	(3)	(11)	(12)	(13)	(14)	(15)	(16)	(17)	(18)			
9	अमरावती	एकूण	130	1	88.20	92.60	83.50	17.20	3.70	724636			
		ग्रामीण			81.80	88.30	74.80	23.50	6.00				
		नागरी			89.70	93.60	85.50	15.70	3.10				
10	भातकुली	एकूण	137	0	83.00	90.20	75.40	24.20	13.00	108846			
		ग्रामीण			83.00	90.20	75.40	24.20	13.00				
		नागरी											
11	दर्यापूर	एकूण	150	1	84.10	91.00	76.70	27.30	9.10	166361			
		ग्रामीण			82.80	90.30	74.70	29.40	10.30				
		नागरी			89.00	93.30	84.30	19.50	4.50				
12	नादगोव खं.	एकूण	161	0	81.30	88.50	73.70	23.30	4.40	127563			
		ग्रामीण			81.30	88.50	73.70	23.30	4.40				
		नागरी											
13	चांदूर रेल्वे	एकूण	92	1	80.70	88.00	72.90	18.70	5.10	98988			
		ग्रामीण			79.10	86.70	70.90	20.00	5.30				
		नागरी			87.30	93.30	81.10	13.20	4.00				
14	भामणगाव रे	एकूण	112	1	82.00	88.40	75.10	16.00	8.40	139064			
		ग्रामीण			80.60	87.40	73.30	16.20	8.90				
		नागरी			88.60	93.60	83.40	15.50	5.80				
एकूण जिल्हा	एकूण		2002	11	82.50	88.90	75.70	17.10	13.70	2714918			
		ग्रामीण			0	0.0	79.20	86.80	71.10		18.60	18.90	0
		नागरी			0	0.0	88.80	92.90	84.40		14.30	3.80	0

आधार - भारताची जनगणना, 2001

टीप:- गावाची संख्या आवाड गावे व ओसाड गावे धरून दिलेली आहे.

जनगणना- 1991 वरून क्षेत्रफळ चौ कि. मी मध्ये दिलेले आहे परन्तु एकूण बेरीज जुळणार नाही.

तक्ता क्रमांक - 2.2  
लोकसंख्या आणि वृद्धीदर

जिल्हा-अमरावती

संदर्भ वर्ष : 1951-2011

जनगणना वर्ष	ग्रामीण/ नागरी	लोकसंख्या			दशवार्षिक वृद्धीदर	वार्षिक चक्रवाढ वृद्धीदर
		एकूण	पुरुष	स्त्रिया		
(1)	(2)	(3)	(4)	(5)	(6)	(7)
1951	एकूण	1031160	526593	504567	-	-
	ग्रामीण	748221	379479	368742	-	-
	नागरी	282939	147114	135825	-	-
1961	एकूण	1232780	637861	594919	19.55	1.79
	ग्रामीण	910586	467487	443099	21.70	1.96
	नागरी	322194	170374	151820	13.87	1.30
1971	एकूण	1541209	798073	743136	25.02	2.01
	ग्रामीण	1116526	574806	541720	22.62	2.00
	नागरी	424683	223267	201416	31.81	2.03
1981	एकूण	1861410	961564	899846	20.78	1.97
	ग्रामीण	1316911	678517	638394	17.95	1.88
	नागरी	544499	283047	261452	28.21	2.18
1991	एकूण	2200057	1136314	1063743	18.19	1.89
	ग्रामीण	1482928	763514	719414	12.61	1.71
	नागरी	717129	372800	344329	31.70	2.33
2001	एकूण	2607160	1345614	1261546	18.50	1.86
	ग्रामीण	1707581	880387	827194	15.15	1.65
	नागरी	899579	465227	434352	25.44	2.31
2011 प्रक्षेपित	एकूण	3094712	1597347	1497365	18.70	1.83
	ग्रामीण	1966280	1013766	952514	15.15	1.61
	नागरी	1128432	583581	544851	25.44	2.31

आधार - भारताची जनगणना.

तक्ता क्रमांक - 2.3

तक्ता क्रमांक - 2.3

शहरांची वर्गवारी आणि त्यांची लोकसंख्या

जिल्हा : अमरावती

संदर्भ वर्ष : 2001

अ. क्र.	शहर नाव	शहराचे वर्गीकरण	लोकसंख्या			लोकसंख्या वाढीचा दशवार्षिक वृद्धीदर
			एकूण	पुरुष	स्त्रिया	
(1)	(2)	(3)	(4)	(5)	(6)	(7)
1	चिखलदरा	क वर्ग न.पा.	4711	2787	1924	52.90
2	अंजनागांव सु	क वर्ग न.पा.	51170	26613	24557	22.79
3	अचलपूर	क वर्ग न.पा.	107316	55687	51629	11.52
4	चांदूरबाजार	ब वर्ग न.पा.	17635	8985	8650	19.72
5	मोशी	क वर्ग न.पा.	33607	17233	16374	17.63
6	वरुड	क वर्ग न.पा.	41005	20944	20061	52.64
7	शेदुरजना घाट	क वर्ग न.पा.	21083	10913	10170	9.36
8	अमरावती	ब वर्ग म.न.पा.	549510	284247	265263	30.35
9	दर्यापूर	क वर्ग न.पा.	34397	17758	16639	12.42
10	चांदूर रेल्वे	क वर्ग न.पा.	17719	9134	8585	24.76
11	धामणगाव रे	क वर्ग न.पा.	21426	10926	10500	5.40
एकूण नागरी			899579	465227	434352	25.44

आधार - भारताची जनगणना.

तक्ता क्रमांक - 2.4

तक्ता क्रमांक - 2.4

मुख्य व सीमांतिक काम करणा-यांचे उद्योग गटनिहाय वर्गीकरण

जिल्हा - अमरावती

संदर्भ वर्ष : 2001

अ. क्र.	काम करणा-यांचे क्षेत्र	एकूण	ग्रामीण	नागरी
1	2	3	4	5
<b>मुख्य काम करणारे</b>				
1	शेतकरी	185644	173915	11729
2	शेतमजूर	428625	388613	40012
3	वस्तुनिर्माण प्रक्रिया, सेवा व दुरुस्त्या इ. घरगुती उद्योगात काम करणारे	14601	8711	5890
4	इतर काम करणारे	279493	85058	194435
5	एकूण मुख्य काम करणारे	908363	656297	252066
<b>सीमांतिक काम करणारे</b>				
6	शेतकरी	23718	22612	1106
7	शेतमजूर	133538	123592	9946
8	वस्तुनिर्माण प्रक्रिया, सेवा व दुरुस्त्या इ. घरगुती उद्योगात काम करणारे	4893	2917	1976
9	इतर काम करणारे	25110	10756	14354
10	एकूण सीमांतिक काम करणारे	187259	159877	27382
<b>काम करणा-यांचे वर्गीकरण</b>				
11	एकूण काम करणारे	1095622	816174	279448
12	काम करणा-यांची एकूण लोकसंख्येशी टक्केवारी	42.02	47.80	31.06
13	एकूण काम न करणारे	1511538	891407	620131
14	काम न करणा-यांची एकूण लोकसंख्येशी टक्केवारी	57.98	52.20	68.94
15	जिल्ह्याची एकूण लोकसंख्या	2607160	1707581	899579

आधार - भारताची जनगणना-2001



तक्ता क्रमांक - 2.5

तक्ता क्रमांक - 2.5  
धर्म व वयोगटानुसार लोकसंख्या

जिल्हा - अमरावती

संदर्भ वर्ष : 1991

अ.क्र.	वाव	एकूण	ग्रामीण	नगरी
(1)	(2)	(3)	(4)	(5)
<b>धर्मानुसार</b>				
1	बौद्ध	3013	2367	645
2	ख्रिश्चन	48	22	26
3	हिंदू	16067	11237	4830
4	जैन	95	29	66
5	मुस्लिम	2710	1143	1567
6	शीख	11	3	8
7	इतर	56	26	30
	सर्व धर्म (एकूण)	22000	14827	7172
टीप:- वरील आकडे शेकड्यात असल्यामुळे बेरजा जुळणार नाहीत.				
<b>वयोगटानुसार (वर्षे)</b>				
1	0 - 6	359201	249933	109268
2	7 - 14	409223	273115	136108
2	15 - 19	229824	149054	80770
3	20 - 24	202818	129248	73570
4	25 - 29	172364	114780	57584
5	30 - 34	146621	97787	48834
6	35 - 39	130727	86370	44357
7	40 - 49	208157	139927	68230
8	50 - 59	157343	111560	45783
9	60 वर्षांवरील	178319	128324	49995
10	वय अनिर्देशित	5460	2830	2630
	सर्व वयोगट (एकूण)	2200057	1482928	717129

तक्ता क्रमांक - 2.6

वारिद्रय रेषेखालील ग्रामीण कुटुंबे

जिल्हा :- अमरावती

संदर्भ - 1998.

अ. क्र.	तालुका	ग्रामीण कुटुंबांची एकूण संख्या	वारिद्रय रेषेखालील ग्रामीण कुटुंबे												वारिद्रय रेषेखालील एकूण कुटुंबांची संख्या	वारिद्रय रेषेखालील कुटुंबांची टक्के वारी
			अनुसूचित जाती			अनुसूचित जमाती			इतर			एकूण				
			शेतकरी	शेतमजूर	इतर	शेतकरी	शेतमजूर	इतर	शेतकरी	शेतमजूर	इतर	शेतकरी	शेतमजूर	इतर		
(1)	(2)	(3)	(4)	(5)	(6)	(7)	(8)	(9)	(10)	(11)	(12)	(13)	(14)	(15)	(16)	(17)
1	धारणी	23561	359	510	191	6833	6845	380	844	1286	523	8036	8641	1094	17771	75.43
2	खलदरा	15731	245	85	1211	768	135	8482	494	175	1022	1507	395	10715	12617	80.20
3	अंजनगांव सु	23149	61	126	3627	45	45	122	959	2785	2690	1065	2956	6439	10460	45.19
4	अचलपूर	31168	748	2470	831	612	1391	349	2435	3902	1219	3795	7763	2399	13957	44.78
5	चांदूरबाजार	33761	610	3454	614	122	969	241	2350	6376	877	3082	10799	1732	15613	46.25
6	मोर्शी	32231	777	2774	859	492	1659	239	2001	5183	2131	3270	9616	3229	16115	50.00
7	वरुड	29988	518	2319	743	527	1964	744	2115	4659	1667	3160	8942	3154	15256	50.87
8	तिवसा	30289	722	2028	688	203	567	248	1910	5109	2152	2835	7704	3088	13627	44.99
9	अमरावती	27079	671	4082	772	95	992	145	1656	5452	1459	2422	10526	2376	15324	56.59
10	भातकुली	23563	720	2543	360	185	715	101	1287	3354	506	2192	6612	967	9771	41.47
11	दर्यापूर	30868	1197	4295	709	328	834	148	2692	3876	740	4217	9005	1597	14819	48.01
12	नांदगाव खं.	27245	662	3152	530	89	502	69	1478	5055	944	2229	8709	1543	12481	45.81
13	चांपूर रेल्वे	33025	984	2933	776	177	1432	424	2695	6361	1339	3856	10726	2539	17121	51.84
14	धामणगाव रे	-	-	-	-	-	-	-	-	-	-	-	-	-	-	-
	एकूण	361658	8274	30771	11911	10476	18050	11692	22916	53573	17269	41666	102394	40872	184932	51.13

आधार:- प्रकल्प अधिकारी, जिल्हा ग्रामीण विकास यंत्रणा, अमरावती

तक्ता क्रमांक - 3.1

क्षेत्रवार जिल्हा उत्पन्न व दरडोई जिल्हा उत्पन्न - चालू किंमतीनुसार.

जिल्हा -

संदर्भ वर्ष : 2003-04 व 2004-05

₹  
(लाख रु)

अ. क्र.	क्षेत्र	वर्ष 2003-04 *		वर्ष 2004-05 @	
		स्थूल जिल्हा उत्पन्न	निव्वळ जिल्हा उत्पन्न	स्थूल जिल्हा उत्पन्न	निव्वळ जिल्हा उत्पन्न
(1)	(2)	(3)	(4)	(5)	(6)
1.1	कृषी	14572413	13711063	12503733	11764660
1.2	वन संवर्धन	903993	891927	1003626	990230
1.3	मासेमारी	145871	124665	180359	154139
1.4	खाण व दगड खाणकाम	62631	52095	62955	52365
<b>प्राथमिक क्षेत्र एकूण</b>		<b>15684907</b>	<b>14779750</b>	<b>13750673</b>	<b>12961394</b>
2.1	नोंदणीकृत उद्योग	966669	734058	1119757	850308
2.2	अनोंदणीकृत उद्योग	2523100	1982711	3007102	2363052
2.3	वांधकाम	3606688	3477404	4070141	3924244
2.4	वीज, गॅस व पाणीपुरवठा	1385064	854685	1557341	960993
<b>द्वितीय क्षेत्र एकूण</b>		<b>8481521</b>	<b>7048858</b>	<b>9754342</b>	<b>8098597</b>
3.1	रेल्वे	269300	216998	300871	245122
3.2	परिवहन, साठवणूक	2783578	2205895	3300271	2615358
3.3	दळणवळण	1705724	1429999	1910473	1534583
3.4	व्यापार व उपाहारगृहे	10256255	9989481	12461503	12137369
3.5	बँका व विमा उद्योग	6418587	6085481	6854985	6492001
3.6	व्यवसाय सेवा	5433832	4656526	6273045	5375690
3.7	सार्वजनिक प्रशासन	3233454	2863520	3791307	3357551
3.8	इतर सेवा	9017110	8653481	9797632	9402528
<b>तृतीय क्षेत्र एकूण</b>		<b>39117838</b>	<b>36101381</b>	<b>44690088</b>	<b>41160201</b>
एकूण जिल्हा उत्पन्न		63284267	57929990	68195103	62220192
दरडोई जिल्हा उत्पन्न(रु)		23621	21622	25211	23002
एकूण राज्य उत्पन्न		3280524659	2904100248	3718776349	3284514570
दरडोई राज्य उत्पन्न (रु)		32587	28848	36423	32170
एकूण जिल्हा उत्पन्नाची राज्य उत्पन्नाशी टक्केवारी		1.93	1.99	1.83	1.89

टिप : 1) \* अस्थायी @ प्रारंभिक 2) आकडे पूर्णांकात दिल्याने बेरजा जुळतीलच असे नाही.

आधार - अर्थ व सांख्यिकी संचालनालय, मुंबई

तक्ता क्रमांक - 3.2

क्षेत्रवार जिल्हा उत्पन्न व दरडोई जिल्हा उत्पन्न - फिर किंगतीनुसार (1993-94)

जिल्हा -

संदर्भ वर्ष : 2003-04 व 2004-05

₹  
(लाख रु)

अ. क्र.	क्षेत्र	वर्ष 2003-04 *		वर्ष 2004-05 @	
		स्थूल जिल्हा उत्पन्न	निष्कळ जिल्हा उत्पन्न	स्थूल जिल्हा उत्पन्न	निष्कळ जिल्हा उत्पन्न
(1)	(2)	(3)	(4)	(5)	(6)
1.1	कृषी	7,20921	6,52127	5654744	5371366
1.2	वन संवर्धन	415055	408717	427095	420573
1.3	मासेमारी	78849	67245	50160	63363
1.4	खाण व दगड खाणकाम	38992	32181	39222	32370
<b>प्राथमिक क्षेत्र एकूण</b>		<b>7653817</b>	<b>7260271</b>	<b>6211220</b>	<b>5892673</b>
2.1	नोंदणीकृत उद्योग	573253	412408	631262	454141
2.2	अनोंदणीकृत उद्योग	1692660	1376681	1848622	1503529
2.3	बांधकाम	1880202	1789959	2110905	2009589
2.4	बीज, गॅस व पाणीपुरवठा	813008	521334	938517	601815
<b>द्वितीय क्षेत्र एकूण</b>		<b>4959122</b>	<b>4100382</b>	<b>5529305</b>	<b>4569074</b>
3.1	रेल्वे	200980	170163	211619	180439
3.2	परिवहन, साठवणूक	1447964	1094690	1599204	1209030
3.3	दळणवळण	2489717	2336062	3063421	2805775
3.4	व्यापार व उपाहारगृहे	5667752	5491839	6487646	6286285
3.5	बँका व विमा उद्योग	3544235	3319473	3637982	3400696
3.6	व्यवसाय सेवा	2337656	1907865	2441301	1992455
3.7	सार्वजनिक प्रशासन	1597957	1408435	1769888	1559974
3.8	इतर सेवा	4607453	4385394	4808226	4576490
<b>तृतीय क्षेत्र एकूण</b>		<b>21893714</b>	<b>20113920</b>	<b>24019287</b>	<b>22011145</b>
एकूण जिल्हा उत्पन्न		34506653	31474573	35759812	32472892
दरडोई जिल्हा उत्पन्न(रु)		12880	11748	13220	12005
एकूण राज्य उत्पन्न		1921904687	1687755672	2082532214	1823887020
दरडोई राज्य उत्पन्न (रु)		19091	16765	20397	17864
एकूण जिल्हा उत्पन्नाची एकूण राज्य उत्पन्नाशी टक्केवारी		1.80	1.86	1.72	1.78

टिप : 1) \* अस्थायी @ प्रारंभिक 2) आकडे पूर्णांकात दिल्याने बेरजा जुळतीलच असे नाही.

आधार - अर्थ व सांख्यिकी संचालनालय, मुंबई

तक्ता क्रमांक - 4.1

निवडक कृषि मालाच्या सरासरी घाऊक किंमती.

जिल्हा - अमरावती

संदर्भ वर्ष : 2004-05

अ. क्र.	कृषि मालाचे नांव	कृषि मालाचा बाण	मासिक सरासरी घाऊक किंमती ( प्रति क्विंटल मूल्य रुपये )							
			एप्रिल	मे	जून	जुलै	ऑगस्ट	सप्टेंबर	ऑक्टोबर	नोव्हेंबर
(1)	(2)	(3)	(4)	(5)	(6)	(7)	(8)	(9)	(10)	(11)
1	मूठू	संकरित	731	719	720	747	745	747	731	732
2	ज्वारी	संकरित	424	417	424	465	475	444	409	524
3	बाजरी	संकरित	533	528	523	577	600	581	588	587
4	मका	स्थानिक	523	539	495	555	527	550	533	531
5	हरभरा	चाफा	1352	1355	1335	1377	1443	1445	1461	1354
6	तूर	स्थानिक	1763	1871	1833	1943	2046	2047	1879	1728
7	मुग	संकरित	1540	1557	1391	1538	1500	1599	1689	1732
8	उडीद	संकरित	1069	1065	1054	1268	1345	1523	1555	1447
9	भुईमूग	एचबी	1650	1525	1520	1612	1548	1607	1715	1776
10	सुर्यफुल	संकरित	1509	1438	1453	1533	1525	1626	1250	1588
11	करडइ	संकरित	1516	1535	1541	1501	1452	1520	1450	1632
12	सोयाबीन	संकरित	1699	1697	1561	1650	1714	1498	1165	1269

तक्ता क्रमांक - 4.1

निवडक कृषि मालाच्या सरासरी घाऊक किंमती.

जिल्हा - अमरावती

संदर्भ वर्ष : 2004-05

अ. क्र.	कृषि मालाचे नांव	कृषि मालाचा वाण	मासिक सरासरी घाऊक किंमती ( प्रति क्विंटल मूल्य रुपये )					
			डिसेंबर	जानेवारी	फेब्रुवारी	मार्च	वर्षाची सरासरी	मागील वर्षाची सरासरी
(1)	(2)	(3)	(12)	(13)	(14)	(15)	(16)	(17)
1	गहू	संकरित	712	712	777	707	732	734
2	ज्वारी	संकरित	490	493	481	484	461	459
3	बाजरी	संकरित	588	576	588	554	569	547
4	मका	स्थानिक	516	582	588	577	543	539
5	हरभरा	चाफा	1473	1443	1410	1424	1406	1411
6	तूर	स्थानिक	1639	1513	1509	1533	1775	1701
7	मुगा	संकरित	1678	1700	1826	1870	1635	1469
8	उडीद	संकरित	1480	1334	1454	1478	1339	1020
9	भुईमूग	एचबी	1681	1707	1750	1663	1646	1700
10	सुर्यफुल	संकरित	1469	1460	1433	1384	1472	1635
11	करडइ	संकरित	1393	1229	1338	1403	1459	1633
12	सोयाबीन	संकरित	1258	1200	1196	1230	1428	उ.ना

आधार- कृषि उत्पन्न बाजार समिती(सर्व), जिल्हा:- अमरावती.

तक्ता क्रमांक - 4.2

जिल्हा:- अमरावती जिल्हा मुख्यालयातील मालवाच्या वस्तूंच्या मासिक सरासरी किरकोळ किंमती

(रुपये)

अ. क्र.	वस्तूचे नाव व प्रत	परिमाण	जानेवारी 2004	फेब्रुवारी 2004	मार्च 2004	एप्रिल 2004	मे 2004
(1)	(2)	(3)	(4)	(5)	(6)	(7)	(8)
1	तांदूळ (मध्यम)	किलो	14.00	14.00	14.00	14.00	14.00
2	गहू (मध्यम)	किलो	10.00	9.75	9.00	8.50	8.50
3	गव्हाचे पीठ	किलो	उ.ना	उ.ना	उ.ना	उ.ना	उ.ना
4	ज्वारी (संकरित)	किलो	7.00	7.00	7.00	8.25	6.25
5	ज्वारी (देशी)	किलो	11.00	11.50	10.25	8.75	10.00
6	बाजरी	किलो	8.00	8.25	8.25	8.00	8.50
7	काबुली चणा (अखबा)	किलो	18.00	18.00	18.00	18.00	18.00
8	हरभरा डाळ	किलो	20.00	20.00	20.00	20.00	20.00
9	तूरडाळ	किलो	26.00	26.50	26.75	26.75	27.75
10	मूगडाळ	किलो	21.25	22.00	22.00	20.00	22.00
11	उडीदडाळ	किलो	18.00	19.00	20.00	18.50	18.50
12	मसूरडाळ	किलो	27.25	28.00	28.00	25.75	24.00
13	भटकी	किलो	21.75	20.00	20.00	20.00	20.00
14	सोळा वाटाणा	किलो	18.00	18.00	18.00	18.00	18.00
15	सोळाणा	किलो	22.00	22.00	24.00	24.00	24.00
16	सोळाणे	किलो	32.00	32.25	32.25	31.25	30.00
17	खा	किलो	12.25	12.75	13.00	12.50	12.50
18	मका	किलो	11.00	11.50	11.75	11.00	11.00
19	पोहे	किलो	उ.ना	उ.ना	उ.ना	उ.ना	उ.ना
20	सहज	किलो	14.25	15.75	15.75	15.50	16.75
21	गूळ पिचळा	किलो	12.00	13.00	14.00	14.00	18.00
22	गांडतेल भुईमुगाचे (सुटे)	किलो	56.00	57.00	58.00	56.50	56.00
23	कनभती तूप (सुटे)	किलो	52.00	52.00	52.00	53.75	54.00
24	डोळेला तेल (सुटे)	100 ग्रॅम	9.25	8.50	8.00	8.00	8.00
25	डोळेचे दूध (सुटे)	लॅटर	15.75	16.00	16.00	16.00	16.00

तक्ता क्रमांक - 4.2

जिल्हा:- अमरावती जिल्हा मुख्यालयातील महत्वाच्या वस्तूंच्या मासिक सरासरी किरकोळ किंमती

(रुपये)

अ. क्र.	वस्तूचे नाव व प्रत	परिमाण	जून 2004	जुलै 2004	ऑगस्ट 2004	सप्टेंबर 2004
(1)	(2)	(3)	(9)	(10)	(11)	(12)
1	तांदूळ(मध्यम)	किलो	14.00	14.00	14.00	14.00
2	गहू (मध्यम)	किलो	8.50	8.75	9.00	9.00
3	गव्हाचे पीठ	किलो	उ.ना	उ.ना	उ.ना	उ.ना
4	ज्वारी (संकरित)	किलो	6.00	6.00	6.50	7.00
5	ज्वारी (देशी)	किलो	9.50	9.00	9.50	10.00
6	बाजरी	किलो	8.50	8.50	8.75	9.00
7	काबुली चणा (अखडा)	किलो	18.00	18.00	18.00	19.50
8	हरभरा डाळ	किलो	20.00	20.00	20.00	21.50
9	तूरडाळ	किलो	28.00	28.50	30.00	30.00
10	मूगडाळ	किलो	22.00	20.50	22.00	22.00
11	उडीदडाळ	किलो	18.00	19.00	20.00	20.00
12	मसूरडाळ	किलो	24.00	25.00	26.00	26.50
13	मटकी	किलो	20.00	20.00	20.00	20.00
14	पांढरा वाटाणा	किलो	18.00	18.00	18.00	18.00
15	साबुदाणा	किलो	24.00	24.00	24.00	24.00
16	शेंगदाणे	किलो	31.25	30.50	31.50	32.00
17	रवा	किलो	12.50	12.50	12.00	12.75
18	मैदा	किलो	11.00	11.00	11.00	11.75
19	पोहे	किलो	उ.ना	उ.ना	उ.ना	उ.ना
20	साखर	किलो	16.75	16.50	17.25	17.50
21	गूळ पिबळा	किलो	20.00	21.25	20.00	20.00
22	गोडेतेल भुईमुगाचे(सुटे)	किलो	56.00	54.50	56.00	56.00
23	वनस्पती तूप ( सुटे)	किलो	54.00	53.75	54.00	54.00
24	खोबरेल तेल (सुटे)	100ग्रॅम	8.00	8.00	8.00	8.00
25	म्हशीचे दूध (सुटे)	लीटर	16.00	16.00	16.00	16.00



तक्ता क्रमांक - 4.2

जिल्हा:- अमरावती जिल्हा मुख्यालयातील महत्वाच्या वस्तूंच्या मासिक सरासरी किरकोळ किमती

(रुपये)

अ. क्र.	वस्तूचे नाव व प्रत	परिमाण	ऑक्टोबर 2004	नोव्हेंबर 2004	डिसेंबर 2004	वर्षाची सरासरी	मागील वर्षाची सरासरी
(1)	(2)	(3)	(13)	(14)	(15)	(16)	(17)
1	तांदूळ(मध्यम)	किलो	14.00	14.00	14.00	14.00	14.00
2	गहू (मध्यम)	किलो	9.00	9.00	9.00	9.00	8.93
3	गव्हाचे पीठ	किलो	उ.ना	उ.ना	उ.ना	-	उ.ना
4	ज्वारी (संकरित)	किलो	7.00	6.75	6.00	6.73	6.82
5	ज्वारी (देशी)	किलो	10.00	10.00	10.50	10.00	9.13
6	बाजरी	किलो	9.00	9.00	9.00	8.56	8.00
7	काबुली चणा (अख्खा)	किलो	18.00	18.00	18.00	18.13	उ.ना
8	हरभरा डाळ	किलो	20.00	20.00	20.00	20.13	21.30
9	तूरडाळ	किलो	29.75	26.50	25.75	27.69	25.00
10	मूगडाळ	किलो	22.00	22.00	22.00	21.65	23.70
11	उडीदडाळ	किलो	20.00	20.00	20.00	19.25	19.68
12	मसूरडाळ	किलो	28.00	28.00	28.00	26.54	24.50
13	मटकी	किलो	20.00	20.00	20.00	20.15	उ.ना
14	पांढरा वाटाणा	किलो	18.00	18.00	18.00	18.00	उ.ना
15	साबुदाणा	किलो	24.00	24.50	23.75	23.69	उ.ना
16	शेंगदाणे	किलो	32.50	32.50	32.00	31.67	33.88
17	रवा	किलो	13.00	13.00	13.00	12.65	उ.ना
18	मैदा	किलो	12.00	12.00	12.00	11.42	उ.ना
19	पोहे	किलो	उ.ना	उ.ना	उ.ना	-	उ.ना
20	साखर	किलो	17.50	17.00	18.25	16.56	13.71
21	गूळ पिवळा	किलो	20.00	19.50	19.75	17.63	13.47
22	गोडतेल भुईमुगाचे(सुटे)	किलो	57.00	57.00	55.75	56.31	57.83
23	वनस्पती तूप ( सुटे)	किलो	54.00	52.50	52.00	53.17	49.23
24	खोबरेल तेल (सुटे)	100ग्रॅम	8.00	8.00	8.00	8.15	8.00
25	म्हशीचे दूध (सुटे)	लीटर	16.00	16.00	16.00	15.98	14.00

तक्ता क्रमांक - 4.2

जिल्हा:- अमरावती जिल्हा मुख्यालयातील महत्वाच्या वस्तूंच्या मासिक सरासरी किरकोळ किंमती

(रुपये)

अ. क्र.	वस्तूचे नाव व प्रत	परिमाण	जानेवारी 2004	फेब्रुवारी 2004	मार्च 2004	एप्रिल 2004	मे 2004
(1)	(2)	(3)	(4)	(5)	(6)	(7)	(8)
26	म्हशीचे शुध्द तूप	किलो	196.00	180.00	175.00	180.00	180.00
27	बोकडाचे मांस	किलो	120.00	120.00	120.00	120.00	120.00
28	कॉबडी (बॉयलर) न सोललेली	किलो	80.00	60.00	60.00	60.00	75.00
29	ताजे मासे (स्थानिक)	किलो	80.00	80.00	80.00	80.00	80.00
30	अंडी कॉबडीची (सुधारित)	डझन	21.75	20.50	15.00	17.00	18.00
31	आयोडीनयुक्त मीठ	किलो	उ.ना	उ.ना	उ.ना	उ.ना	उ.ना
32	हळद पावडर (सुटी)	100 ग्रॅम	7.00	7.00	7.00	7.00	6.75
33	गरम मसाला पावडर (स्थानिक)	100 ग्रॅम	28.00	28.00	28.00	28.00	28.00
34	बटाटे	किलो	5.50	5.00	4.50	5.75	8.00
35	कांदे	किलो	10.00	7.75	5.50	4.25	4.00
36	लसूण	100 ग्रॅम	3.50	4.00	3.00	2.00	2.00
37	केळी (जळगाव)	डझन	6.00	7.00	8.00	8.00	8.00
38	सफरचंद	किलो	उ.ना	उ.ना	उ.ना	उ.ना	उ.ना
39	चहापत्ती	किलो	120.00	120.00	120.00	120.00	120.00
40	रॉकेल (खु.बा.)	लीटर	उ.ना	उ.ना	उ.ना	उ.ना	उ.ना
41	रॉकेल (स्त्र.धा.दु.)	लीटर	9.75	10.00	10.00	10.00	10.00
42	पेट्रोल	लीटर	उ.ना	उ.ना	उ.ना	उ.ना	उ.ना
43	काडेपेटी	1 नग	0.50	0.50	0.50	0.50	0.50
44	धुण्याचा साबण	250ग्रॅम	17.00	17.00	17.00	17.00	17.00
45	प्रसाधन साबण	1 बडी	12.50	12.50	12.50	12.50	12.50
46	ब्रेड (स्थानिक)	400 ग्रॅम	9.00	9.00	9.00	9.00	9.00
47	गॅस सिलिंडर (स्वयंपाकाचा)	प्रत्येकी	265.15	265.15	265.15	265.15	265.15
48	टाल्कम पावडर (पॉन्डस/तत्सम)	100 ग्रॅम	28.00	28.00	28.00	28.00	28.00
49	दूध पेस्ट (कोलगेट साथी/ तत्सम)	100 ग्रॅम	30.00	30.00	30.00	30.00	30.00
50	सोने (स्टॅण्डर्ड)	10 ग्रॅम	उ.ना	उ.ना	उ.ना	उ.ना	उ.ना
51	चांदी	10 ग्रॅम	उ.ना	उ.ना	उ.ना	उ.ना	उ.ना

तक्ता क्रमांक - 4.2

वृत्ती जिल्हा मुख्यालयातील महत्वाच्या वस्तूंच्या मासिक सरासरी किरकोळ किंमती

(रुपये)

अ. क्र.	वस्तूचे नाव व प्रत	परिमाण	जून 2004	जुलै 2004	ऑगस्ट 2004	सप्टेंबर 2004
(1)	(2)	(3)	(9)	(10)	(11)	(12)
26	म्हशीचे शुध्द तूप	किलो	180.00	180.00	180.00	180.00
27	बोकडाचे मांस	किलो	120.00	120.00	120.00	120.00
28	कोंबडी (ब्रायलर) न सोललेली	किलो	80.00	80.00	80.00	80.00
29	ताजे मासे (स्थानिक)	किलो	80.00	80.00	80.00	80.00
30	अंडी कोंबडीची (सुधारित)	डझन	18.00	18.00	18.00	17.50
31	आयोडीनयुक्त मीठ	किलो	उ.ना	उ.ना	उ.ना	उ.ना
32	हळद पावडर (सुटी)	100 ग्रॅम	6.50	6.50	6.75	7.00
33	गरम मसाला पावडर (स्थानिक)	100 ग्रॅम	28.00	28.00	28.00	28.00
34	बटाटे	किलो	8.00	8.00	9.50	10.00
35	कांदे	किलो	5.25	5.00	6.00	7.00
36	लसूण	100 ग्रॅम	2.50	3.00	3.25	3.25
37	केळी (जळगाव)	डझन	8.00	8.00	8.00	8.00
38	सफरचंद	किलो	उ.ना	उ.ना	उ.ना	उ.ना
39	चहापती	किलो	120.00	120.00	120.00	120.00
40	रॉकेल (खु.बा.)	लीटर	उ.ना	उ.ना	उ.ना	उ.ना
41	रॉकेल (स्व.धा.दु.)	लीटर	10.00	10.00	10.00	10.00
42	पेट्रोल	लीटर	उ.ना	उ.ना	उ.ना	उ.ना
43	काडेपेटी	1 नग	0.50	0.50	0.50	0.50
44	धुण्याचा साबण	250ग्रॅम	17.00	17.00	17.00	17.00
45	प्रसाधन साबण	1 वडी	12.50	13.00	13.00	13.00
46	ब्रेड (स्थानिक)	400 ग्रॅम	9.00	9.00	10.00	10.00
47	गॅस सिलिंडर (स्वयंपाकाचा)	प्रत्येकी	275.78	286.00	286.00	286.00
48	टास्कम पावडर (पॉन्डस/तत्सम)	100 ग्रॅम	28.00	28.00	28.00	28.00
49	दुय पेस्ट (कोलगेट सॉफी/ तत्सम)	100 ग्रॅम	30.00	30.00	30.00	30.00
50	सोने (स्टॅण्डर्ड)	10 ग्रॅम	उ.ना	उ.ना	उ.ना	उ.ना
51	चांदी	10 ग्रॅम	उ.ना	उ.ना	उ.ना	उ.ना

तक्ता क्रमांक - 4.2

जिल्हा:- अमरावती जिल्हा मुख्यालयातील महत्वाच्या वस्तूंच्या मासिक सरासरी किरकोळ किंमती

(रुपये)

अ. क्र.	वस्तूचे नाव व प्रत	परिमाण	ऑक्टोबर 2004	नोव्हेंबर 2004	डिसेंबर 2004	वर्षाची सरासरी	मागील वर्षाची सरासरी
(1)	(2)	(3)	(13)	(14)	(15)	(16)	(17)
26	म्हशीचे शुध्द तूप	किलो	180.00	180.00	180.00	180.92	174.00
27	बोकडाचे मांस	किलो	120.00	120.00	120.00	120.00	102.00
28	कोंबडी (ब्रॉयलर) न सोललेली	किलो	80.00	80.00	80.00	74.58	उ.ना
29	ताजे मासे (स्थानिक)	किलो	80.00	80.00	80.00	80.00	80.00
30	अंडी कोंबडीची (सुधारित)	डझन	18.50	21.00	22.00	18.77	17.68
31	आयोडीनयुक्त मीठ	किलो	उ.ना	उ.ना	उ.ना	-	उ.ना
32	हळद पावडर (सुटी)	100 ग्रॅम	7.25	7.75	7.75	7.02	उ.ना
33	गरम मसाला पावडर (स्थानिक)	100 ग्रॅम	28.00	28.00	28.00	28.00	उ.ना
34	बटाटे	किलो	10.00	8.50	5.25	7.33	5.47
35	कांदे	किलो	6.75	7.00	6.00	6.21	6.60
36	लसूण	100 ग्रॅम	3.25	3.25	3.00	3.00	उ.ना
37	केळी (जळगाव)	डझन	8.00	9.50	7.00	7.79	8.00
38	सफरचंद	किलो	उ.ना	उ.ना	उ.ना	-	उ.ना
39	चहापत्ती	किलो	120.00	120.00	120.00	120.00	120.00
40	रॉकेल (खु.बा.)	लीटर	उ.ना	उ.ना	उ.ना	-	उ.ना
41	रॉकेल (स्व.धा.दु.)	लीटर	10.00	10.00	10.00	9.98	9.75
42	पेट्रोल	लीटर	उ.ना	उ.ना	उ.ना	-	उ.ना
43	काडेपेटी	1 नग	0.50	0.50	0.50	0.50	उ.ना
44	धुण्याचा साबण	250ग्रॅम	17.00	17.00	17.00	17.00	उ.ना
45	प्रसाधन साबण	1 वडी	13.00	13.00	13.00	12.75	12.23
46	ब्रेड (स्थानिक)	400 ग्रॅम	10.00	10.00	10.00	9.42	उ.ना
47	गॅस सिलिंडर (स्वयंपाकाचा)	प्रत्येकी	286.00	302.50	308.00	279.67	उ.ना
48	टाल्कम पावडर (पॉन्डस/तत्सम)	100 ग्रॅम	28.00	28.00	29.25	28.10	उ.ना
49	दूध पॅस्ट (कोलगेट साधी/ तत्सम)	100 ग्रॅम	30.00	30.00	30.00	30.00	30.00
50	सोने (स्टॅण्डर्ड)	10 ग्रॅम	उ.ना	उ.ना	उ.ना	-	उ.ना
51	चांदी	10 ग्रॅम	उ.ना	उ.ना	उ.ना	-	उ.ना

आधार - अर्थ व सांख्यिकी संचालनालय, मुंबई

तक्ता क्रमांक - 4.3

ग्राहक किंमतीचे निर्देशांक ( पायाभूत वर्ष : 1982=100 )

जिल्हा अमरावती

केंद्र :-अकोला

संदर्भ - 2004-05

अ. क्र.	महिना/ वर्ष	अन्नगट	पान, सुपारी तंबाखू इ.	इंधन व दिवाबत्ती	घरबांधणी	कापड, बिछाने व पादत्राणे	संकीर्ण	सर्वसाधारण निर्देशांक
1	2	4	5	6	7	8	9	10
1	एप्रिल -04	506	755	527	452	447	562	514
2	मे -04	507	755	527	452	447	562	515
3	जून-04	509	755	527	452	447	562	516
4	जुलै-04	514	755	527	452	447	562	519
5	ऑगस्ट-04	515	755	527	452	447	562	519
6	सप्टेंबर-04	520	755	526	452	447	562	523
7	ऑक्टोबर-04	527	755	527	452	447	562	527
8	नोव्हेंबर-04	529	755	529	452	447	563	529
9	डिसेंबर-04	528	755	530	452	447	577	530
10	जानेवारी-05	528	755	527	467	447	577	531
11	फेब्रुवारी-05	525	755	530	467	447	577	529
12	मार्च-05	518	755	528	467	447	577	525
वार्षिक सरासरी		519	755	528	456	447	567	523

आधार:- कामगार आयुक्त यांचे कार्यालय, मुंबई

तक्ता क्रमांक - 4.4  
किंमतीचे महत्त्वाचे निर्देशांक

जिल्हा :- अमरावती

संदर्भ - 2004-05

अ. क्र.	महिना / वर्ष	अखिल भारतीय घाऊक किंमत निर्देशांक (पायाभूत वर्ष 1993-94) *	ग्राहक किंमत निर्देशांक							
			औद्योगिक कामगारांसाठी (पायाभूत वर्ष 1982) @		महाराष्ट्र (पायाभूत वर्ष 2003) #		शेतमजुरांसाठी (पायाभूत वर्ष 1986-87) @		शहरी अश्रमिक कर्मचा-यांसाठी (पायाभूत वर्ष 1984-85) +	
			अकोला @@	अखिल भारत	ग्रामीण	नागरी	महाराष्ट्र	अखिल भारत	मुंबई	अखिल भारत
(1)	(2)	(3)	(4)	(5)	(6)	(7)	(8)	(9)	(10)	(11)
1	एप्रिल -04	180.7	514	504	102.38	101.98	336	331	424	425
2	मे-04	181.5	515	508	102.35	102.87	338	333	428	427
3	जून-04	185.2	516	512	103.1	103.74	342	336	431	431
4	जुलै-04	186.6	519	517	102.62	103.95	344	338	433	434
5	ऑगस्ट-04	188.4	519	522	103.47	104.62	349	341	436	437
6	सप्टेंबर-04	189.5	523	523	103.68	104.49	349	343	435	437
7	ऑक्टोबर-04	188.9	527	526	103.48	105.10	354	345	438	440
8	नोव्हेंबर-04	190.2	529	525	103.29	105.33	352	344	437	439
9	डिसेंबर-04	188.8	530	521	103.47	104.85	350	342	435	436
10	जानेवारी-05	188.6	531	526	104.91	104.91	351	341	440	440
11	फेब्रुवारी-05	188.8	529	525	104.9	104.90	350	340	438	440
12	मार्च-05	189.5	525	525	104.9	104.90	349	340	438	441

आधार:-1)† केंद्रीय सांख्यिकीय संघटना, नवी दिल्ली. 2) \* आर्थिक सल्लागार, उद्योग मंत्रालय, भारत सरकार, नवी दिल्ली.

3) @ श्रम केंद्र, भारत सरकार, सिमला 4) @@ कामगार आयुक्त याचे कार्यालय, मुंबई

5) # अर्थ व सांख्यिकी संचालनालय, मुंबई

तक्ता क्रमांक - 5.1

गोळा केलेला जमीन महसूल

जिल्हा-अमरावती

संदर्भ वर्ष-2004-05

(रुपये हजार)

अ. क्र.	तालुका	जमीन महसुलाची एकूण चालू मागणी	जमीन महसुलाची थकबाकी	एकूण मागणी	सूट	निलंबित वसुलीची रक्कम	वसुली पात्र रक्कम {5-(6+7)}	प्रत्यक्षा वसुली	खातेदारांची संख्या
(1)	(2)	(3)	(4)	(5)	(6)	(7)	(8)	(9)	(10)
1	धारणी	262	6	268	19	-	249	256	13652
2	यिखलदरा	158	-	158	0	-	158	180	7997
3	अंजनगांव सु	910	-	910	136	-	774	986	25457
4	अचलपूर	1717	-	1717	334	-	1383	1383	24174
5	चांदूरबाजार	1882	16	1898	157	-	1741	1741	32678
6	मोशी	1553	4	1557	160	-	1397	1424	33271
7	वरुड	1130	-	1130	164	-	966	1026	38381
8	लिवसा	718	3	721	58	-	663	679	20379
9	अमरावती	1640	33	1673	357	-	1316	1499	34171
10	भारतकुली	1811	-	1811	186	-	1625	1634	26965
11	दर्यापूर	2370	-	2370	244	-	2126	2178	37933
12	रांडगाव खं.	921	1	922	118	-	804	811	14432
13	चांदूर रेल्वे	634	-	634	64	-	570	578	17613
14	धामणगाव रे	1450	-	1450	334	-	1116	1116	13458
	जिल्हा एकूण	17156	63	17219	2331	0	14888	15491	340561

आधार -जिल्हाधिकारी कार्यालय ,अमरावती

तक्ता क्रमांक - 5.2

स्थानिक स्वराज्य संस्थांचे उत्पन्न व खर्च

जिल्हा :- अमरावती

संदर्भ वर्ष-2004-05

(रूपये लाखात)

अ. क्र.	बाब	ग्राम-पंचायत	जिल्हा परिषद	महानगर पालिका	नगर परिषदा	कटक मंडळ
(1)	(2)	(2)	(4)	(5)	(6)	(7)
	स्थानिक स्वराज्य संस्थांची संख्या	842	1	1	10	
अ)	जमा					
1	सुरूवातीची शिल्लक	647.89	4946.91	1305.22	857.76	-
2	चालू वर्षातील जमा					
	2.1 शासकीय अनुदाने व वर्गणी	338.82	24029.94	1071.68	3444.43	-
	2.2 सब प्रकारचे कर	996.45	758.27	4293.13	446.69	-
	2.3 इतर जमा	325.97	21817.43	917.07	927.84	-
	2.4 एकूण (बाब 2.1 ते 2.3)	1661.24	46605.64	6281.88	4818.96	-
	एकूण प्राप्त (सुरूवातीची शिल्लक मिळून)	2309.13	51552.55	7587.10	5676.72	-
ब)	खर्च					
3	चालू वर्षातील खर्च					
	3.1 सामान्य प्रशासन	593.47	2159.09	1129.36	599.92	-
	3.2 शिक्षण	8.85	10039.14	739.79	829.73	-
	3.3 सार्वजनिक आरोग्य	438.71	79.74	1531.41	1001.5	-
	3.4 इतर	573.06	34421.87	2776.82	2083.65	-
	एकूण (3.1 ते 3.4)	1614.09	46699.84	6177.38	4514.80	-
4	अखेरची शिल्लक	695.04	4852.71	1409.72	1161.92	-
	एकूण खर्च + अखेरची शिल्लक	2309.13	51552.55	7587.10	5676.72	-

आधार :- 1) जिल्हा परिषद, 2) ग्रामपंचायत विभाग, जिल्हा परिषद, अमरावती

3) महानगरपालिका/ नगरपरिषदा,



तक्ता क्रमांक - 5.3

बँक कार्यालये, वर्गीकृत बँकांची संख्या, ठेवी व कर्जे

जिल्हा: - अमरावती

संदर्भ वर्ष-2004-05

अ. क्र.	तालुका	बँकांची कार्यालये असलेली गावे व शहरे	वर्गीकृत बँका (संख्या)	वर्गीकृत बँकांची शाखा कार्यालये	वर्गीकृत बँकांच्या ठेवी
(1)	(2)	(2)	(4)	(5)	(6)
1	धारणी	7 ✓	3 ✓	7 6	-
2	चिखलदरा	6 ✓	3 4	7 5	-
3	अंजनगाव सु	7 ✓	4 ✓	9 ✓	-
4	अचलपूर	6 ✓	5 ✓	10 ✓	-
5	चांदूरबाजार	8 ✓	4 ✓	8 ✓	-
6	मोर्शी	7 6	4 ✓	10 ✓	-
7	वरुड	7 ✓	5 ✓	11 ✓	-
8	तिवसा	5 ✓	2 ✓	5 ✓	-
9	अमरावती	10 9	19 ✓	41 <del>40</del>	-
10	भातकुली	7 5	3 ✓	7 6	-
11	दर्यापूर	7 ✓	3 ✓	9 ✓	-
12	नांदगाव खं.	8 ✓	5 ✓	8 ✓	-
13	चांदूर रेल्वे	5 4	4 ✓	7 6	-
14	धामणगाव रे	6 ✓	2 ✓	8 ✓	-
जिल्हा एकूण		96	66	147	122699

आधार :- जिल्हा अग्रणी बँक, अमरावती. 141.

126749

तक्ता क्रमांक - 5.4  
अल्पबचत कार्यक्रमाची प्रगती

जिल्हा अमरावती

संदर्भ वर्ष-2003-04 व 2004-05

(रुपये लाखात)

अ.क्र.	योजनेचे नाव	2004-05 अखेर अल्पबचत खातेदारांची संख्या	2003-04 मधील अल्पबचत खात्यातील गुंतवणूक		सन 2004-05 मधील अल्पबचत खात्यातील गुंतवणूक	
			ढोबळ	निव्वळ	ढोबळ	निव्वळ
(1)	(2)	(2)	(4)	(5)	(6)	(7)
1	टपाल बचत खाते	उ.ना	6643.76	620.59	7287.६6	335.70
2	पुनरावर्ती ठेवी	उ.ना	5286.46	1019.80	6023.71	1161.62
3	समयबद्ध ठेवी	उ.ना	1494.59	762.43	1806.89	585.68
4	सार्वजनिक भविष्य निर्वाह निधी					
	4.1 स्टेट बँक	उ.ना	1853.32	2001.95	2029.37	2131.82
	4.2 बँक ऑफ महाराष्ट्र	उ.ना				
	4.3 टपाल खाते	उ.ना	124.74	124.18	133.53	147.28
	4.4 इतर बँका	उ.ना				
5	राष्ट्रीय बचत प्रमाणपत्रे	उ.ना	1265.90	344.58	1024.31	212.91
6	इंदिरा विकास पत्रे	उ.ना		(-)676.98		(-)180.97
7	किसान विकास पत्रे	उ.ना	2217.35	(-)28.49	2071.28	1141.26
8	मासिक प्राप्त्य योजना	उ.ना	4757.78	3954.46	7149.00	5757.65
9	राष्ट्रीय बचत योजना-87	उ.ना		(-)53.07		(-)47.77
10	राष्ट्रीय बचत योजना-92	उ.ना		(-)11.35		(-)5.24
11	इतर सर्व योजना	उ.ना	40.84	40.84	603.87	603.87
जिल्हा एकूण		0	23684.74	8098.94	28135.62	11843.81

आधार :- सहायक संचालक (अल्पबचत), जिल्हाधिकारी कार्यालय, अमरावती

तक्रार क्रमांक - 5.5

आयुर्विमा निगमक आकडेवारी

जिल्हा :- अमरावती

संदर्भ वर्ष-2004-05

क्र.	विवरण	परिमाण	तपशील
(1)	(2)	(3)	(4)
1	आयुर्विमा महाराष्ट्र राज्य जिल्हा पातळी पर्यंत	संख्या	7
2	चालू विमा पॉलिसीज (मार्च 2005 अखेर)	संख्या	485162
3	मार्च अखेर व्यपगत विमा पॉलिसीज	संख्या	51135
4	नवीन व्यवसाय (2004-05)		
	4.1 उतरविलेली विमापत्रे	संख्या	65890
	4.2 विमा रक्कम	(रु लाख)	3742829.80
	4.3 विम्याचा प्रथम हप्ता रक्कम	(रु लाख)	1736.476
5	जिल्हा पातळील विमा प्रतिनिधीची संख्या		
	5.1 एकूण विमा प्रतिनिधी	संख्या	2396
	5.2 एकूण पैकी ग्रामीण विमा प्रतिनिधी	संख्या	940
	5.3 एकूण पैकी महिला विमा प्रतिनिधी	संख्या	586
	5.4 एकूण महिला प्रतिनिधीपैकी ग्रामीण महिला प्रतिनिधी	संख्या	244

टीप - वरील माहिती केवळ भारतीय जीवन विमा निगम यांच्याकडील असून यात खाजगी विमा कंपन्यांचा समावेश केलेला नाही

आधार :- भारतीय जीवन विमा निगम, अमरावती

तकनामनांक - 6.1

जमिनीचा वापर

जिल्हा - अमरावती

संदर्भ वर्ष : 98-99 व 00-01

अ. क्र.	तालुका	वर्ष	एकूण भौतिक क्षेत्र	जंगल भाग क्षेत्र	शेती व उपसल्ला नसलेले क्षेत्र			पडीत जमिनीव्यतिरिक्त वागवड नसलेली एकूण जमीन
					विंगर/सीसा/कालोस जमीन	पडीत/लागवडी लागू नसलेली जमीन	एकूण (6+7)	
(1)	(2)	(3)	(4)	(5)	(6)	(7)	(8)	(9)
1	धारणी	98-99	79590	18645	4738	5085	9823	11779
		00-01	80823	12254	2911	3940	6851	15211
2	चिखलदरा	98-99	321893	276787	1996	2568	4564	7817
		00-01	309686	268155	1991	2811	4802	6175
3	अंजनगांव सु	98-99	55759	940	1595	880	2475	959
		00-01	50187	710	102	693	795	816
4	अचलपूर	98-99	64344	768	1956	1473	3429	2764
		00-01	63705	2295	269	1873	2142	3653
5	चांदूरबाजार	98-99	63093	2054	1956	1052	3008	1285
		00-01	86739	21871	1532	2062	3594	1349
6	मोर्शी	98-99	86693	2246	2130	1424	3554	2160
		00-01	99373	7907	314	24279	24593	1569
7	वरुड	98-99	74661	6137	5150	1195	6345	2457
		00-01	76210	10210	371	3137	3508	4506
8	तिवसा	98-99	88984	2370	1687	1117	2804	4438
		00-01	56821	6260	861	1796	2657	5533
9	अमरावती	98-99	89213	3686	8482	1280	9762	3933
		00-01	89779	6100	9290	526	9816	7769

तक्ता क्रमांक - 6.1

जमिनीचा वापर

जिल्हा -अमरावती

संदर्भ वर्ष :98-99व00-01

अ. क्र.	तालुका	वर्ष	एकूण भौगोलिक क्षेत्र	जंगल व्याप्त क्षेत्र	शेततीला उपलब्ध नसलेले क्षेत्र			पडीत जमिनीव्यतिरिक्त लागवड न झालेली एकूण जमीन
					बिगर शेत वापरा खालील जमीन	पडीत/ लागवडी लायक नसलेली जमीन	एकूण (6+7)	
(1)	(2)	(3)	(4)	(5)	(6)	(7)	(8)	(9)
10	भातकुली	98-99	58227	278	1830	525	2355	1494
		00-01	58213	378	1396	1351	2747	1138
11	दर्यापूर	98-99	75960	57	4614	60	4674	1847
		00-01	81830	98	979	976	1955	1548
12	नांदगाव खं.	98-99	72705	1097	1646	793	2439	935
		00-01	78195	1097	646	1793	2439	2735
13	चांदूर रेल्वे	98-99	90631	2047	2527	2410	4937	2662
		00-01	53187	6144	231	901	1132	1777
14	धामणगाव रे	98-99	0	0	0	0	0	0
		00-01	64785	8880	197	2423	2620	1623
जिल्हा एकूण		98-99	1221753	317112	40307	19862	60169	44530
		00-01	1249533	352359	21090	48561	69651	55402

तक्ता क्रमांक - 6.1

जमिनीचा वापर

जिल्हा - अमरावती

संदर्भ वर्ष : 98-99 व 00-01

अ. क्र.	तालुका	वर्ष	पडीत जमीन			निव्वळ क्षेत्र	एकापेक्षा अधिक (दुसोटा क्षेत्र)	लागवडी खालील एकूण क्षेत्र (13+14)	लागवडी- लायक क्षेत्र
			चालू पड	इतर पड	एकूण पड (10+11)				
(1)	(2)	(3)	(10)	(11)	(12)	(13)	(14)	(15)	(16)
1	धारणी	98-99	2162	1847	4009	35334	23636	58970	40485
		00-01	2220	2684	4904	41603	2805	44408	61718
2	चिखलादरा	98-99	1528	1740	3268	29457	15612	45069	35712
		00-01	1742	1740	3482	27072	685	27757	36729
3	अंजनगांव सु	98-99	1000	1268	2268	49117	14927	64044	51763
		00-01	230	268	498	47368	3836	51204	48682
4	अचलपूर	98-99	1675	1705	3380	54003	19895	73898	58870
		00-01	905	809	1714	53901	3112	57013	59268
5	चांदूरवाजार	98-99	1790	1556	3346	53400	15518	68918	57276
		00-01	840	695	1535	58390	1803	60193	61274
6	मोर्शी	98-99	8971	2285	11256	67477	17126	84603	80212
		00-01	7630	1095	8725	56579	4631	61210	66873
7	वरुड	98-99	1400	1924	3324	56398	23303	79701	61071
		00-01	630	924	1554	56433	4414	60847	62493
8	तिवसा	98-99	3615	3139	6754	72618	3823	76441	81148
		00-01	2569	1076	3645	38726	1644	40370	47904
9	अमरावती	98-99	2604	3236	5840	65992	8326	74318	73583
		00-01	1488	60271	61759	4335	65607	69342	73866

तक्ता क्रमांक - 6.1

जमिनीचा वापर

जिल्हा - अमरावती

संदर्भ वर्ष : 98-99 व 00-01

अ. क्र.	तालुका	वर्ष	पडीत जमीन			निव्वळ क्षेत्र	एकापेक्षा अधिक (दुसोटा क्षेत्र)	लागवडी खालील एकूण क्षेत्र (13+14)	लागवडी-लायक क्षेत्र
			चालू पड	इतर पड	एकूण पड (10+11)				
(1)	(2)	(3)	(10)	(11)	(12)	(13)	(14)	(15)	(16)
10	भातकुर्ली	98-99	1174	1892	3066	51034	12530	63564	54461
		00-01	0	0	0	53951	0	53951	55089
11	दर्यापूर	98-99	1109	1424	2533	66849	17039	83888	70333
		00-01	117	1743	1860	76369	11988	88357	79777
12	नांदगाव खं.	98-99	1772	1226	2998	65236	7999	73235	68927
		00-01	3032	1216	4248	67676	1070	68746	74659
13	चांदूर रेल्वे	98-99	1210	2190	3400	77585	23366	100951	81830
		00-01	1499	3878	5377	38756	1001	39757	45910
14	धामणगाव रे	98-99	0	0	0	0	0	0	0
		00-01	0	999	999	50663	8515	59178	53285
जिल्हा एकूण		98-99	30010	25432	55442	744500	203100	947600	815671
		00-01	22902	77398	100300	671822	111111	782933	827524

टीप :- अस्थाई आकडेवारीची बेरीज जुळणार नाही.

आधार- 1) कृषि आयुक्तालय, पुणे. (1998-99) 2) ऋतु व पीक अहवाल 2000-01 (अस्थाई)

तक्ता क्रमांक - 6.2  
निरनिरालया पिकाखालील क्षेत्र

जिल्हा - अमरावती

संदर्भ वर्ष : 98-99  
(क्षेत्र हेक्टर)

अ. क्र.	तालुका	वर्ष	तांदूळ	गहू	खरीप ज्वारी	रब्बी ज्वारी	एकूण ज्वारी	बाजरी	मका
(1)	(2)	(3)	(4)	(5)	(6)	(7)	(8)	(9)	(10)
1	धारणी	98-99	7236	2458	5658	0	5658	0	222
		00-01	7609	1922	4376	0	4376	15	94
2	चिखलदरा	98-99	1045	1195	9828	0	9828	236	247
		00-01	1044	795	9828	0	9828	136	247
3	अंजनगांव सु	98-99	0	953	6897	300	7197	15	62
		00-01	0	753	6897	0	6897	2	6
4	अचलपूर	98-99	0	2040	11757	120	11877	78	104
		00-01	0	2345	12513	0	12513	56	80
5	चांदूरबाजार	98-99	0	1186	4613	32	4645	361	62
		00-01	0	360	820	0	820	15	12
6	मोशी	98-99	0	1292	12307	29	12336	525	117
		00-01	0	1498	9856	0	9856	142	44
7	वरुड	98-99	16	2441	11634	54	11688	117	22
		00-01	76	950	12888	0	12888	75	0
8	तिवसा	98-99	0	1120	2260	24	2284	44	17
		00-01	0	1368	4471	0	4471	0	0
9	अमरावती	98-99	0	1040	12135	5	12140	273	7
		00-01	0	649	9335	0	9335	125	0



तक्ता क्रमांक - 6.2  
निरनिरालया पिकाखालील क्षेत्र

जिल्हा - अमरावती

संदर्भ वर्ष : 98-99  
(क्षेत्र हेक्टर)

अ. क्र.	तालुका	वर्ष	तांदूळ	गहू	खरोप ज्वारी	रब्बी ज्वारी	एकूण ज्वारी	बाजरी	मका
(1)	(2)	(3)	(4)	(5)	(6)	(7)	(8)	(9)	(10)
10	भातकुली	98-99	0	1976	6948	7	6955	21	18
		00-01	0	921	6691	0	6691	35	0
11	दर्यापूर	98-99	0	532	4275	2	4277	0	1
		00-01	0	0	972	0	972	0	0
12	नांदगाव खं.	98-99	3	1145	10898	13	10911	220	21
		00-01	4	1070	11215	0	11215	125	10
13	चांदूर रेल्वे	98-99	0	2022	18290	14	18304	210	0
		00-01	1	782	6580	0	6580	109	0
14	धामणगाव रे	98-99	0	0	0	0	0	0	0
		00-01	0	0	0	0	0	0	0
	जिल्हा एकूण	98-99	8300	19400	117500	600	118100	2100	900
		00-01	8734	13413	96442	0	96442	835	493

तक्ता क्रमांक - 6.2

निरनिरालया पिकाखालील क्षेत्र

जिल्हा - अमरावती

संदर्भ वर्ष : 98-99

(क्षेत्र हेक्टर)

अ. क्र.	तालुका	वर्ष	वरी	नाचणी	इतर तृण धान्ये	एकूण तृण धान्ये
(1)	(2)	(3)	(11)	(12)	(13)	(14)
1	धारणी	98-99	0	0	5144	20718
		00-01	0	0	3109	17125
2	चिखलदरा	98-99	0	0	1256	13807
		00-01	0	0	0	12050
3	अंजनगांव सु	98-99	0	0	0	8227
		00-01	0	0	0	7658
4	अचलपूर	98-99	0	0	0	14099
		00-01	0	0	0	14994
5	चांदूरबाजार	98-99	0	0	0	6254
		00-01	0	0	0	1207
6	मोशी	98-99	0	0	0	14270
		00-01	0	0	0	11540
7	वरुड	98-99	0	0	0	14284
		00-01	0	0	0	13989
8	तिवसा	98-99	0	0	0	3465
		00-01	0	0	0	5839
9	अमरावती	98-99	0	0	0	13460
		00-01	0	0	0	10109

तक्ता क्रमांक - 6.2

निरनिरालया पिकाखालील क्षेत्र

जिल्हा -अमरावती

संदर्भ वर्ष : 98-99

(क्षेत्र हेक्टर)

अ. क्र.	तांलुका	वर्ष	बरी	नाचणी	इतर तृण धान्ये	एकूण तृण धान्ये
(1)	(2)	(3)	(11)	(12)	(13)	(14)
10	भातकुली	98-99	0	0	0	8970
		00-01	0	0	0	7647
11	दर्यापूर	98-99	0	0	0	4810
		00-01	0	0	0	972
12	नांदगाव खं.	98-99	0	0	0	12300
		00-01	0	0	0	12424
13	चांदूर रेल्वे	98-99	0	0	0	20536
		00-01	0	0	0	7472
14	धामगागाव रे	98-99	0	0	0	0
		00-01	0	0	0	0
जिल्हा एकूण		98-99	0	0	6400	155200
		00-01	0	0	3109	123026

तक्ता क्रमांक - 6.2  
निरनिरालया पिकाखालील क्षेत्र

जिल्हा - अमरावती

संदर्भ वर्ष : 98-99  
(क्षेत्र हेक्टर)

अ. क्र.	तालुका	वर्ष	हरभारा	तूर	मूग	उडीद	वाल+ चवळी	कुळीथ + मसूर	मटकी
(1)	(2)	(3)	(15)	(16)	(17)	(18)	(19)	(20)	(21)
1	धारणी	98-99	6605	2673	454	879	1	672	61
		00-01	2723	2610	295	315	60	0	0
2	चिखलदरा	98-99	2435	1211	860	665	0	0	212
		00-01	736	1211	460	465	0	0	62
3	अंजनगांव सु	98-99	2467	5456	4192	588	62	0	0
		00-01	75	2500	2100	2	13	0	0
4	अचलपूर	98-99	281	10161	3556	2073	0	0	87
		00-01	198	3265	619	97	0	0	0
5	चांदूरवाजार	98-99	2670	7501	4120	2348	3	78	77
		00-01	45	1125	325	165	0	0	0
6	मोशी	98-99	1810	9615	4335	432	57	0	213
		00-01	521	4096	1189	359	2	0	0
7	वरुड	98-99	4716	6444	305	313	38	0	0
		00-01	1104	2280	298	97	15		0
8	तिवसा	98-99	2010	13015	5078	229	59	50	130
		00-01	332	2781	522	100	0		10
9	अमरावती	98-99	6066	7633	4725	257	0	0	0
		00-01	2897	3306	3105	1306	0		0

तक्ता क्रमांक - 6.2  
निरनिराळ्या पिकाखालील क्षेत्र

जिल्हा - अमरावती

संदर्भ वर्ष : 98-99  
(क्षेत्र हेक्टर)

अ. क्र.	तालुका	वर्ष	हरभरा	तूर	मूग	उडीद	वाले + चवळी	कृळीय + मसुर	मटकी
(1)	(2)	(3)	(15)	(16)	(17)	(18)	(19)	(20)	(21)
10	भातकुली	98-99	7912	5427	5548	216	21	0	0
		00-01	5012	4340	4070	146	0		0
11	दर्यापूर	98-99	11476	8822	15946	1170	0	0	0
		00-01	2991	928	3019	40	0		0
12	नांदगाव खं.	98-99	1120	7294	3597	900	47	0	120
		00-01	115	5790	6030	710	7		10
13	चांदूर रेल्वे	98-99	2632	11648	4584	330	12	0	0
		00-01	220	3932	1663	38	0		49
14	धामणगाव रे	98-99	0	0	0	0	0	0	0
		00-01	0	0	0	0	0		0
जिल्हा एकूण		98-99	52200	96900	57300	10400	300	800	900
		00-01	16969	38164	23695	3840	97	0	131

तक्ता क्रमांक - 6.2  
निरनिराळ्या पिकाखालील क्षेत्र

जिल्हा - अमरावती

संदर्भ वर्ष : 98-99  
(क्षेत्र हेक्टर)

अ. क्र.	तालुका	वर्ष	इतर कडधान्ये	एकूण कडधान्ये	एकूण अन्नधान्ये	ऊस	मिरची	हळद	इतर मसाल्याचे पदार्थ
(1)	(2)	(3)	(22)	(23)	(24)	(25)	(26)	(27)	(28)
1	धारणी	98-99	0	11345	32063	61	97	-	0
		00-01	15169	21172	38297	67	171	0	0
2	चिखलदरा	98-99	0	5383	19190	0	1105	25	0
		00-01	4363	7297	19347	0	1105	0	0
3	अंजनगांव सु	98-99	0	12765	20992	267	21	-	35
		00-01	30	4720	12378	150	13	0	32
4	अचलपूर	98-99	0	16158	30257	215	558	-	0
		00-01	269	4448	19442	164	564	0	0
5	चांदूरबाजार	98-99	0	16797	23051	15	378	-	0
		00-01	512	2172	3379	3	115	0	2
6	मोर्शी	98-99	0	16462	30732	18	349	-	25
		00-01	10850	17017	28557	3	427	0	11
7	वरुड	98-99	0	11816	26100	24	2128	-	4
		00-01	4914	8708	22697	0	1522	0	36
8	तिवसा	98-99	0	20571	24036	350	156	25	10
		00-01	8862	12607	18446	101	118	0	22
9	अमरावती	98-99	0	18681	32141	250	36	-	5
		00-01	5984	16598	26707	3	60	0	7

तक्ता क्रमांक - 6.2

निरनिराल्या पिकाखालील क्षेत्र

जिल्हा - अमरावती

संदर्भ वर्ष : 98-99

(क्षेत्र हेक्टर)

अ. क्र.	तालुका	वर्ष	इतर कडधान्ये	एकूण कडधान्ये	एकूण अन्नधान्ये	ऊस	मिरची	हळद	इतर मसाल्याचे पदार्थ
(1)	(2)	(3)	(22)	(23)	(24)	(25)	(26)	(27)	(28)
10	भातकुली	98-99	0	19124	28094	215	28	20	9
		00-01	2795	16363	24010	2	11	0	6
11	दर्यापूर	98-99	0	37414	42224	0	0	30	0
		00-01	0	6978	7950	0	0	0	0
12	नांदगाव खं.	98-99	0	13078	25378	261	125	-	12
		00-01	1290	13952	26376	110	110	0	10
13	चांदूर रेल्वे	98-99	0	19206	39742	624	319	-	0
		00-01	2070	7972	15444	0	15	0	0
14	धामणगाव रे	98-99	0	0	0	0	0	0	0
		00-01	0	0	0	0	0	0	0
जिल्हा एकूण		98-99	0	218800	374000	2300	5300	100	100
		00-01	57108	140004	263030	603	4231	0	126

तक्ता क्रमांक - 6.2  
निरनिराळ्या पिकाखालील क्षेत्र

जिल्हा - अमरावती

संदर्भ वर्ष : 98-99  
(क्षेत्र हेक्टर)

अ. क्र.	तालुका	वर्ष	एकूण मसाल्याचे पदार्थ	संत्रा	एकूण फळे	एकूण भाजीपाला
(1)	(2)	(3)	(29)	(30)	(31)	(32)
1	धारणी	98-99	97	5	17	25
		00-01	171	0	0	19
2	चिखलदरा	98-99	1130	24	28	0
		00-01	1105	14	15	14
3	अंजनगांव सु	98-99	56	821	1441	825
		00-01	45	250	623	837
4	अचलपूर	98-99	558	5615	6237	496
		00-01	564	2718	6238	965
5	चांदूरवाजार	98-99	378	4725	4877	506
		00-01	117	2091	2116	367
6	मांशी	98-99	374	6890	7031	536
		00-01	438	4091	4145	536
7	चरुड	98-99	2132	12741	13007	634
		00-01	1558	14014	14177	858
8	तिवसा	98-99	191	3092	3742	315
		00-01	140	1951	2059	361
9	अमरावती	98-99	41	1674	1910	523
		00-01	67	1517	1556	511



तक्ता क्रमांक - 6.2  
निरनिराळ्या पिकाखालील क्षेत्र

जिल्हा - अमरावती

संदर्भ वर्ष : 98-99  
(क्षेत्र हेक्टर)

अ. क्र.	तालुका	वर्ष	एकूण मसाल्याचे पदार्थ	संत्रा	एकूण फळे	एकूण भाजीपाला
(1)	(2)	(3)	(29)	(30)	(31)	(32)
10	भातकुली	98-99	57	588	698	89
		00-01	17	107	172	214
11	दर्यापूर	98-99	30	1090	1116	0
		00-01	0	0	0	0
12	नांदगाव खं.	98-99	137	2275	2693	279
		00-01	120	1275	1366	297
13	चांदूर रेल्वे	98-99	319	2960	3103	172
		00-01	15	628	3173	4
14	धामणगाव रे	98-99	0	0	0	0
		00-01	0		0	0
जिल्हा एकूण		98-99	5500	42500	45900	4400
		00-01	4357	28656	35640	4983

तक्ता क्रमांक - 6.2  
निरनिरालया पिकाखालील क्षेत्र

जिल्हा - अमरावती

संदर्भ वर्ष : 98-99  
(क्षेत्र हेक्टर)

अ. क्र.	तालुका	वर्ष	एकूण फळे व भाजी-पाला	संकीर्ण खाद्य पिके	एकूण खाद्य पिके	कापूस	इतर तंतू पिके
(1)	(2)	(3)	(33)	(34)	(35)	(36)	(37)
1	धारणी	98-99	42	0	32263	2966	7
		00-01	19	0	38554	4928	0
2	चिखतदरा	98-99	28	0	20348	7435	3
		00-01	29	0	20481	435	0
3	अंजनगांव सु	98-99	2266	0	23581	23256	2
		00-01	1460	0	14033	25200	0
4	अचलपूर	98-99	6733	0	37763	26967	7
		00-01	7203	0	27373	29865	0
5	चांदूरबाजार	98-99	5383	0	28827	30076	8
		00-01	2483	0	5982	13095	0
6	मोर्शी	98-99	7567	0	38691	22663	3
		00-01	4681	0	33679	28115	0
7	चरुड	98-99	13641	0	41897	10416	0
		00-01	15035	0	39290	15353	0
8	तिवसा	98-99	4057	0	28634	33764	9
		00-01	2420	0	21107	18052	0
9	अमरावती	98-99	2433	0	34865	28877	8
		00-01	2067	0	28844	23095	9

तक्ता क्रमांक - 6.2  
निरनिरालया पिकाखालील क्षेत्र

जिल्हा - अमरावती

संदर्भ वर्ष : 98-99  
(क्षेत्र हेक्टर)

अ. क्र.	तालुका	वर्ष	एकूण फळे व भाजी-पाला	संकीर्ण खाद्य पिके	एकूण खाद्य पिके	कापूस	इतर तंतू पिके
(1)	(2)	(3)	(33)	(34)	(35)	(36)	(37)
10	भालकुली	98-99	787	0	29153	25938	23
		00-01	386	0	24415	27417	0
11	दर्यापूर	98-99	1116	0	43370	27063	5
		00-01	0	0	7950	6594	0
12	नांदगाव खं.	98-99	2972	0	28748	37150	2
		00-01	1663	0	28269	38790	0
13	चांदूर रेल्वे	98-99	3275	0	43960	51330	25
		00-01	3177	0	18636	23257	0
14	धामणगाव रे	98-99	0	0	0	0	0
		00-01	0	0	0	0	0
जिल्हा एकूण		98-99	50300	0	432100	327901	102
		00-01	40523	0	308613	254196	9

तक्ता क्रमांक - 6.2  
निरनिराळ्या पिकांखालील क्षेत्र

जिल्हा - अमरावती

संदर्भ वर्ष : 98-99  
(क्षेत्र हेक्टर)

अ. क्र.	तालुका	वर्ष	एकूण तंतू पिके	भुईमूग	करडई	सूर्यफूल	तीळ
(1)	(2)	(3)	(38)	(39)	(40)	(41)	(42)
1	धारणी	98-99	2973	308	0	0	1100
		00-01	4928	111	0	0	154
2	चिखलदरा	98-99	7438	146	0	160	585
		00-01	435	146	0	60	285
3	अंजनगाव सु	98-99	23258	131	182	410	0
		00-01	25200	0	10	70	0
4	अचलपूर	98-99	26974	1194	220	505	123
		00-01	29865	797	0	9	75
5	चांदूरबाजार	98-99	30084	580	330	220	87
		00-01	13095	0	0	40	5
6	मोर्शी	98-99	22666	930	688	15	167
		00-01	28115	324	131	0	68
7	वरुड	98-99	10416	1367	34	0	437
		00-01	15353	858	0	0	48
8	तिवसा	98-99	33773	1913	20	279	80
		00-01	18052	551	15	0	9
9	अमरावती	98-99	28885	2292	1161	532	477
		00-01	23104	166	593	92	123

तक्ता क्रमांक - 6.2  
निरनिराल्या पिकाखालील क्षेत्र

जिल्हा - अमरावती

संदर्भ वर्ष : 98-99  
(क्षेत्र हेक्टर)

अ. क्र.	तालुका	वर्ष	एकूण तंतू पिके	भुईमृग	करडई	सूर्यफूल	तीळ
(1)	(2)	(3)	(38)	(39)	(40)	(41)	(42)
10	भातकुली	98-99	25961	69	3618	1448	85
		00-01	27417	0	2806	1806	120
11	दर्यापूर	98-99	27068	0	2205	743	37
		00-01	6594	0	28	3	0
12	नांदगाव खं.	98-99	37152	166	325	265	392
		00-01	38790	2	190	55	187
13	चांदूर रेल्वे	98-99	51355	500	117	123	0
		00-01	23257	56	0	0	85
14	धामणगाव रे	98-99	0	0	0	0	0
		00-01	0	0	0	0	0
जिल्हा एकूण		98-99	328003	9596	8900	4700	3500
		00-01	254205	3011	3773	2135	1159

तक्ता क्रमांक - 6.2  
निरनिरालया पिकाखालील क्षेत्र

जिल्हा - अमरावती

संदर्भ वर्ष : 98-99  
(क्षेत्र हेक्टर)

अ. क्र.	तालुका	वर्ष	सोयाबीन	इतर गळीत धान्ये	एकूण खादय गळीत धान्ये	एकूण अखादय गळीत धान्ये	एकूण गळीत धान्ये	इतर औषधी व मादक पदार्थ आयुर्वेदिक व मादक पदार्थांची	एकूण औषधी व मादक पदार्थ
(1)	(2)	(3)	(43)	(44)	(45)	(46)	(47)	(48)	(49)
1	धारणी	98-99	22244	70	23722	12	23734	0	0
		00-01	16419	39	16723	0	16723	0	0
2	चिखलदरा	98-99	16382	0	17273	10	17283	0	0
		00-01	4361	0	4852	0	4852	0	0
3	अंजनगांव सु	98-99	16370	0	17093	9	17102	100	103
		00-01	30	0	110	0	110	109	109
4	अचलपूर	98-99	7075	0	9117	14	9131	0	30
		00-01	298	0	1179	0	1179	0	0
5	चांदूरबाजार	98-99	8746	0	9963	24	9987	0	20
		00-01	415	0	460	0	460	0	0
6	मोर्शी	98-99	21423	0	23223	19	23242	0	4
		00-01	10850	0	11373	0	11373	0	0
7	वरुड	98-99	25511	0	27349	14	27363	0	25
		00-01	4914	0	5820	0	5820	0	0
8	तिवसा	98-99	11691	30	14013	18	14031	0	3
		00-01	8610	0	9185	0	9185	0	0
9	अमरावती	98-99	6128	0	10520	46	10566	0	2
		00-01	5984	0	6958	0	6958	0	0

तक्ता क्रमांक - 6.2  
निरनिराळ्या पिकाखालील क्षेत्र

जिल्हा - अमरावती

संदर्भ वर्ष : 98-99

(क्षेत्र हेक्टर)

अ. क्र.	तालुका	वर्ष	सोयाबीज	इतर गळीत धान्ये	एकूण खादय गळीत धान्ये	एकूण अखादय गळीत धान्ये	एकूण गळीत धान्ये	इतर औषधी व मादक पदार्थ आयुर्वेदिक व मादक पदार्थांची	एकूण औषधी व मादक पदार्थ
(1)	(2)	(3)	(43)	(44)	(45)	(46)	(47)	(48)	(49)
10	भातकुली	98-99	3195	0	8415	34	8449	0	1
		00-01	1100	0	5832	0	5832	0	0
11	दर्यापूर	98-99	10400	0	13385	53	13438	0	12
		00-01	3	0	34	0	34	0	0
12	नांदगाव खं.	98-99	6164	0	7312	23	7335	0	0
		00-01	1255	0	1689	0	1689	0	0
13	चांदूर रेल्वे	98-99	4872	0	5612	24	5636	0	0
		00-01	2070	0	2211	0	2211	0	0
14	धामणगाव रे	98-99	0	0	0	0	0	0	0
		00-01		0	0	0	0	0	0
जिल्हा एकूण		98-99	160201	100	186997	300	187297	100	200
		00-01	56309	39	66426	0	66426	109	109

तक्ता क्रमांक - 6.2  
निरनिरालया पिकाखालील क्षेत्र

जिल्हा - अमरावती

संदर्भ वर्ष : 98-99  
(क्षेत्र हेक्टर)

अ. क्र.	तालुका	वर्ष	चा-याची पिके	हिरजी पीके	संकीर्ण अखाद्य पिके	एकूण अखाद्य पिके	लागवडी खालील एकूण क्षेत्र	दुसोटा क्षेत्र	लागवडी खालील निव्वळ क्षेत्र
(1)	(2)	(3)	(50)	(51)	(52)	(53)	(54)	(55)	(56)
1	धारणी	98-99	0	0	0	26707	58970	23636	35334
		00-01	0	0	6	21657	60211	2805	57406
2	चिखलदरा	98-99	0	0	0	24721	45069	15612	29457
		00-01	0	0	0	5287	25768	685	25083
3	अंजनगांव सु	98-99	0	0	0	40463	64044	14927	49117
		00-01	22	0	0	25441	39474	3836	35638
4	अचलपूर	98-99	0	0	0	36135	73898	19895	54003
		00-01	138	0	0	31182	58555	3112	55443
5	चांदूरबाजार	98-99	0	0	0	40091	68918	15518	53400
		00-01	0	0	0	13555	19537	1803	17734
6	मोशी	98-99	0	0	0	45912	84603	17126	67477
		00-01	181	0	0	39669	73348	4631	68717
7	वरुड	98-99	0	0	0	37804	79701	23303	56398
		00-01	0	0	0	21173	60463	4414	56049
8	तिवसा	98-99	0	0	0	47807	76441	3823	72618
		00-01	0	0	0	27237	48344	1644	46700
9	अमरावती	98-99	0	0	0	39453	74318	8326	65992
		00-01	0	0	0	30062	58906	54571	4335



तक्ता क्रमांक - 6.2

निरनिरालया पिकाखालील क्षेत्र

जिल्हा - अमरावती

संदर्भ वर्ष : 98-99

(क्षेत्र हेक्टर)

अ. क्र.	तालुका	वर्ष	चा-याची पिके	हिरवी पीके	संकीर्ण अखाद्य पिके	एकूण अखाद्य पिके	लागवडी खालील एकूण क्षेत्र	दुसोटा क्षेत्र	लागवडी खालील निव्वळ क्षेत्र
(1)	(2)	(3)	(50)	(51)	(52)	(53)	(54)	(55)	(56)
10	भालकुली	98-99	0	0	0	34411	63564	12530	51034
		00-01	110	0	0	33359	57774	0	57774
11	दर्यापूर	98-99	0	0	0	40518	83888	17039	66849
		00-01	0	0	0	6628	14578	11988	2590
12	नांदगाव खं.	98-99	0	0	0	44487	73235	7999	65236
		00-01	0	0	0	40479	68748	1070	67678
13	चांदूर रेल्वे	98-99	0	0	0	56991	100951	23366	77585
		00-01	0	0	0	25468	44104	1001	43103
14	धामणगाव रे	98-99	0	0	0	0	0	0	0
		00-01	0	0	0	0	0	0	0
जिल्हा एकूण		98-99	0	0	0	515500	947600	203100	744500
		00-01	451	0	6	321197	629810	91560	538250

टीप :-अस्थाई आकडेवारीची बेरीज नूळणार नाही.

आधार-1)कृषि आयुक्तालय,पुणे (1998-99) 2)ऋतु व पीके अहवाल 2000-01 (अस्थाई)

तक्ता क्रमांक - 6.3

मुख्य पिकाचे दर हेक्टरी अंदाजित उत्पादन

जिल्हा - अमरावती

संदर्भ वर्ष : 2004-05

1] प्रति हेक्टरी उत्पादन - किलो मध्ये

2] एकूण उत्पादन -- "00" मे. टन मध्ये

अ. क्र.	पिकाचे नाव	प्रति हेक्टरी उत्पादन	एकूण उत्पादन	अ. क्र.	पिकाचे नाव	प्रति हेक्टर उत्पादन	एकूण उत्पादन
(1)	(2)	(3)	(4)	(1)	(2)	(3)	(4)
1	तांदूळ	438	42	17	सुर्यफुल	571	12
2	गहू	1164	120	18	भुईमूग	1050	21
3	ज्वारी	956	887	19	मोहरी	250	1
4	बाजरी	571	4	20	तीळ	169	2
5	बाली	-	-	21	एरंडी	-	-
6	मका	1266	20	22	ऊस	42	587
7	नाचणी	-	-	23	सोयाबीन	479	800
8	इतर धान्ये	-	-	24	कापूस	136	2143
9	एकूण धान्ये	686	2153	25	ताग	-	-
10	हरभरा	563	209	26	मेस्टा[अंबाडी]	280	2
11	तूर	770	700	27	तंबाखू	1241	1
12	उडीद	316	25	28	औषधी पदार्थ	-	-
13	मूग	206	118	29	सुंठ [आले]	-	-
14	मसूर	-	-	30	मिरची [लाल]	1069	45
15	इतर कडधान्ये	-	-	31	हळद	1174	1
16	एकूण कडधान्ये	544	1073	32	बटाटे	3705	1

टीप - 1) ऊसाचे उत्पादन ड्रेसड केनच्या स्वरूपात आहे.

2) बाब 26 मेस्टा: 1 गासडी = 180 कि.ग्रॅ.

3) कापसाचे उत्पादन "00" गाठीच्या स्वरूपात आहे. 1 गासडी = 170 कि.ग्रॅ.

4) उत्पादन अत्यल्प असल्यासे निरंक दिले आहे.

आधार - कृषि आयुक्तालय, पुणे

तक्ता क्रमांक - 6.4

निवडक केंद्रातील पर्जन्य दिवसांची संख्या व एकूण पर्जन्य

जिल्हा - अमरावती

संदर्भ वर्ष : 2004

(पर्जन्य - मि.मी.)

अ. क्र.	तालुका / केंद्र	सरासरी		वर्ष 2004 मधील		सरासरीच्या तुलनेत वर्षातील पर्जन्याची टक्केवारी
		पर्जन्य दिवस (संख्या)	पर्जन्य	पर्जन्य दिवसांची संख्या	पर्जन्य	
(1)	(2)	(3)	(4)	(5)	(6)	(8)
1	वारणी	-	1117.30	56	677.90	60.67
2	चिखलदरा	-	1605.10	66	1157.72	72.13
3	अंजनगाव सु.	-	700.50	52	492.23	70.27
4	अचलपूर	-	741.80	36	572.00	77.11
5	चांदूर बाजार	-	730.40	49	549.30	75.21
6	मांशी	-	774.10	41	659.80	85.23
7	वरुड	-	909.10	43	608.30	66.91
8	तिवसा	-	773.20	56	586.07	75.80
9	अमरावती	-	782.20	38	511.62	65.41
10	भातकुली	-	782.40	36	538.62	68.84
11	हर्यापूर	-	674.60	42	510.36	75.65
12	नांदगाव खं.	-	782.40	37	441.46	56.42
13	चांदूर रेल्वे	-	773.20	42	481.03	62.21
14	धामणगाव रे	-	773.10	46	630.60	81.57

आधार : कृषि विकास अधिकारी, जिल्हा परिषद, अमरावती

तक्ता क्रमांक - 6.5

विविध साधनांखालील ओलिताचे क्षेत्र

जिल्हा - अमरावती

संदर्भ वर्ष : 1998-99 व 00-01

(क्षेत्र - हेक्टर)

अ. क्र.	तालुका	वर्ष	ओलिताखालील क्षेत्र		ओलिता खालील निव्वळ क्षेत्र(3+4)	ओलिता खालील स्थूल क्षेत्र	एकूण लागवडी खालील स्थूल क्षेत्र	ओलिता खालील स्थूल क्षेत्राची लागवडीखालील स्थूल क्षेत्राशी टक्केवारी
			पृष्ठभागीय	विहिरी				
(1)	(2)	(3)	(4)	(5)	(6)	(7)	(8)	(9)
1	धारणी	98-99	55	1630	1685	1953	58970	3.31
		00-01	637	1703	2340	2340	44408	5.27
2	चिखलदरा	98-99	0	6636	6636	6636	40069	16.56
		00-01	0	213	213	213	27757	0.77
3	अंजनगांव सु	98-99	59	5426	5485	5768	64044	9.01
		00-01	2	3754	3756	6594	51204	12.88
4	अचलपूर	98-99	24	5330	5354	9973	73898	13.50
		00-01	390	4614	5004	9923	57013	17.40
5	चांदूरबाजार	98-99	11	5179	5190	7376	68918	10.70
		00-01	0	2091	2091	2606	60193	4.33
6	मोर्शी	98-99	0	6500	6500	6500	84603	7.68
		00-01	0	7505	7505	7565	61210	12.36
7	वरुड	98-99	0	16473	16473	17744	79701	22.26
		00-01	220	17406	17626	17626	60847	28.97
8	तिवसा	98-99	0	1328	1328	2575	76441	3.37
		00-01	1942	1658	3600	5244	40370	12.99
9	अमरावती	98-99	0	3355	3355	3855	74318	5.19
		00-01	0	3018	3018	4161	69941	5.95

तक्ता क्रमांक - 6.5

विविध साधनांखालील ओलिताचे क्षेत्र

जिल्हा - अमरावती

संदर्भ वर्ष : 1998-99 व 00-01

(क्षेत्र - हेक्टर)

अ. क्र.	तालुका	वर्ष	ओलिताखालील क्षेत्र		ओलिता खालील निव्वळ क्षेत्र(3+4)	ओलिता खालील स्थूल क्षेत्र	एकूण लागवडी खालील स्थूल क्षेत्र	ओलिता खालील स्थूल क्षेत्राची लागवडीखालील स्थूल क्षेत्राची टक्केवारी
			पृष्ठभागीय	विहिरी				
10	भातकुली	98-99	0	1349	1349	2569	63564	4.04
		00-01	0	777	777	1036	53951	1.92
11	दर्यापूर	98-99	0	2100	2100	2100	83888	2.50
		00-01	0	0	0	0	88357	0.00
12	नांदगाव खं.	98-99	53	1056	1109	3048	73235	4.16
		00-01	53	1678	1731	2801	68746	4.07
13	चांदूर रेल्वे	98-99	1331	2733	4064	6549	100951	6.49
		00-01	2	2904	2906	3907	39757	9.83
14	धामणगाव रे	98-99	0	3897	3897	3897	5000	77.94
		00-01	1591	2422	4013	4013	59178	6.78
एकूण		98-99	1533	62992	64525	80543	947600	8.50
		00-01	4837	49743	54580	68029	782932	8.69

टीप:-सन 1998-99 ची माहिती स्थार्ई असु न 2000-01ची माहिती अस्थार्ई आहे.

आधार - 1)कृषी आयुक्तालय, पुणे,(1998-99) 2)वस्तु व पीक अहवाल 2000-01 (अस्थार्ई)

तक्ता क्रमांक - 6.6

निरनिराळ्या पिकाखालील ओलिताचे क्षेत्र

जिल्हा - अमरावती

संदर्भ वर्ष: 98-99

(क्षेत्र - हेक्टर)

अ. क्र.	तालुका	वर्ष	तांदूळ	गहू	खरीप ज्वारी	रब्बी ज्वारी	एकूण ज्वारी	बाजरी
(1)	(2)	(4)	(5)	(6)	(7)	(8)	(9)	(10)
1	धारणी	98-99	0	671	0	0	0	0
		00-01	6483	1795	4589	0	4589	15
2	चिखलदरा	98-99	0	1791	0	0	0	0
		00-01	0	213	0	0	0	0
3	अंजनगाव सु	98-99	0	952	0	0	0	0
		00-01	0	753	6897	0	6897	2
4	अचलपूर	98-99	0	1485	0	0	0	0
		00-01	0	2420	8775	0	8775	41
5	चांदूरबाजार	98-99	0	844	0	0	0	0
		00-01	0	340	950	0	950	15
6	मोर्शी	98-99	0	545	0	0	0	0
		00-01	0	1498	9856	0	9856	142
7	वरुड	98-99	0	1327	0	0	0	0
		00-01	76	950	12888	0	12888	75
8	तिवसा	98-99	0	778	0	0	0	0
		00-01	0	1420	4254	0	4254	0
9	अमरावती	98-99	0	818	0	0	0	0
		00-01	0	649	9335	0	9335	125

तक्ता क्रमांक - 6.6

निरनिराळ्या पिकाखालील ओलिताचे क्षेत्र

जिल्हा - अमरावती

संदर्भ वर्ष: 98-99

(क्षेत्र - हेक्टर)

अ. क्र.	तालुका	वर्ष	तांदूळ	गहू	खरीप ज्वारी	रब्बी ज्वारी	एकूण ज्वारी	बाजरी
(1)	(2)	(4)	(5)	(6)	(7)	(8)	(9)	(10)
10	भारतकुली	98-99	0	1589	0	0	0	0
		00-01	0	751	6691	0	6691	23
11	दर्यापूर	98-99	0	859	0	0	0	0
		00-01	0	0	0	0	0	0
12	नांदगोव खं.	98-99	0	624	0	0	0	0
		00-01	0	1070	0	0	0	0
13	चांदूर रेल्वे	98-99	0	1738	0	0	0	0
		00-01	1	783	6581	0	6581	110
14	धामणगाव रे	98-99	0	640	0	0	0	0
		00-01	10	2243	7190	0	7190	330
जिल्हा एकूण		98-99	0	14661	0	0	0	0
		00-01	6570	14885	78006	0	78006	878

तेवता क्रमांक - 6.6

निरनिराळ्या पिकांसाठी आंशिक क्षेत्र

जिल्हा - अमरावती

संदर्भ वर्ष: 98-99

(क्षेत्र - हेक्टर)

अ. क्र.	तालुका	वर्ष	मका	नाचणी	हिर तृण धान्ये	एकूण तृण धान्ये	हिरभरा	तृण
(1)	(2)	(4)	(11)	(12)	(13)	(14)	(15)	(16)
1	धारणी	98-99	0	0	0	671	923	0
		00-01	91	0	1383	14356	2719	2558
2	चिखलदरा	98-99	0	0	0	1791	0	0
		00-01	0	0	0	213	0	0
3	अंजनगांव सु	98-99	15	0	0	967	825	0
		00-01	6	0	3	7661	75	2500
4	अचलपूर	98-99	0	0	0	1485	1552	0
		00-01	180	0	0	11416	283	3375
5	चांदूरवाजार	98-99	0	0	0	844	1025	0
		00-01	10	0	0	1315	125	1110
6	मोशी	98-99	0	0	0	545	625	0
		00-01	44	0	0	11540	521	4096
7	वरुड	98-99	0	0	0	1327	256	0
		00-01	0	0	0	13989	1104	2280
8	तिवसा	98-99	75	0	0	853	175	0
		00-01	0	0	0	5674	337	2776
9	अमरावती	98-99	0	0	0	818	176	0
		00-01	4	0	0	10113	2897	3306



तक्ता क्रमांक - 6.6

निरनिराळ्या पिकाखालील ओलिताचे क्षेत्र

जिल्हा - अमरावती

संदर्भ वर्ष: 98-99

(क्षेत्र - हेक्टर)

अ. क्र.	तालुका	वर्ष	मका	नाचणी	इतर तृण धान्ये	एकूण तृण धान्ये	हरभरा	तूर
(1)	(2)	(4)	(11)	(12)	(13)	(14)	(15)	(16)
10.	भातकुली	98-99	0	0	0	1589	325	0
		00-01	2	0	0	7467	5022	4350
11	दर्यापूर	98-99	0	0	0	859	745	0
		00-01	0	0	0	0	2991	928
12	नांदगोव खं.	98-99	0	0	0	624	149	0
		00-01	5	0	10	1085	44	0
13	चांदूर रेल्वे	98-99	0	0	0	1738	224	0
		00-01	0	0	0	7475	220	3932
14	धामणगाव रे	98-99	10	0	0	650	600	0
		00-01	278	0	103	10154	882	9484
जिल्हा एकूण		98-99	100	0	0	14761	7600	0
		00-01	620	0	1499	102458	17220	40695

तक्ता क्रमांक - 6.6

निरनिराळ्या पिकाखालील ओलिताचे क्षेत्र

जिल्हा - अमरावती

संदर्भ वर्ष: 98-99

(क्षेत्र - हेक्टर)

अ. क्र.	तालुका	वर्ष	मुग	इतर कडधान्ये	एकूण कडधान्ये	एकूण अन्नधान्ये	ऊस	एकूण मसाल्याचे पदार्थ
(1)	(2)	(4)	(17)	(18)	(19)	(20)	(21)	(22)
1	धारणी	98-99	0	0	923	1594	289	0
		00-01	294	981	6552	20908	31	128
2	चिखलदरा	98-99	0	0	0	1791	40	1625
		00-01	213	0	213	426	0	0
3	अंजनगांव सु	98-99	0	0	825	1792	230	280
		00-01	2100	2	4677	12338	150	70
4	अचलपूर	98-99	0	0	1552	3037	370	658
		00-01	611	82	4351	15767	215	521
5	चांदूरबाजार	98-99	0	0	1025	1869	98	589
		00-01	325	160	1720	3035	200	105
6	मोर्शी	98-99	0	0	625	1170	45	303
		00-01	1189	359	6165	17705	0	8
7	वरुड	98-99	0	0	256	1583	95	611
		00-01	298	97	3779	17768	0	1576
8	तिवसा	98-99	0	0	175	1028	236	147
		00-01	517	119	3749	9423	109	125
9	अमरावती	98-99	0	0	176	994	145	84
		00-01	3105	1306	10614	20727	0	80

तक्ता क्रमांक - 6.6

निराश्रित्या पिकारखालील ओलिताचे क्षेत्र

जिल्हा - अमरावती

संदर्भ वर्ष: 98-99

(क्षेत्र - हेक्टर)

अ. क्र.	तालुका	वर्ष	मुग	इतर कडधान्ये	एकूण कडधान्ये	एकूण अन्नधान्ये	ऊस	एकूण मसाल्याचे पदार्थ
(1)	(2)	(4)	(17)	(18)	(19)	(20)	(21)	(22)
10	भातकुली	98-99	0	0	325	1914	125	75
		00-01	4298	1683	14753	22220	3	70
11	दर्यापूर	98-99	0	0	745	1604	42	0
		00-01	3019	40	6978	6978	0	0
12	नांदगाव खं.	98-99	0	0	149	773	225	106
		00-01	0	0	44	1129	52	98
13	चांदूर रेल्वे	98-99	0	0	224	1962	205	620
		00-01	1664	86	5902	13377	240	15
14	धामणगाव रे	98-99	0	0	600	1250	155	302
		00-01	2330	186	12882	23036	330	305
जिल्हा एकूण		98-99	0	0	7600	22361	2300	5400
		00-01	19963	4501	82379	184837	1330	3101

तक्ता क्रमांक - 6.6

निरनिराळ्या पिकांसाठीील ओलिताचे क्षेत्र

जिल्हा - अमरावती

संदर्भ वर्ष: 98-99

(क्षेत्र - हेक्टर)

अ. क्र.	तालुका	वर्ष	एकूण फळे	एकूण भाजीपाला	सर्काण खाद्यपिके	एकूण खाद्यपिके	कापूस	इतर तंतू पिके
(1)	(2)	(4)	(23)	(24)	(25)	(26)	(27)	(28)
1	धारणी	98-99	25	45	0	1953	0	0
		00-01	0	33	0	21100	4927	0
2	चिखलदरा	98-99	3150	30	0	6636	0	0
		00-01	15	0	0	441	0	0
3	अंजनगांव सु	98-99	2415	865	0	5582	0	0
		00-01	565	543	0	13666	25207	0
4	अचलपूर	98-99	5500	356	0	9921	20	0
		00-01	2694	652	74	19923	25789	0
5	चांदूरबाजार	98-99	4450	325	0	7331	0	0
		00-01	2314	155	0	5809	13095	0
6	मोर्शी	98-99	4596	345	0	6459	0	0
		00-01	4125	298	198	22334	28115	0
7	वरुड	98-99	14532	854	0	17675	35	0
		00-01	14183	107	0	33634	15353	0
8	तिवसा	98-99	1062	50	0	2523	0	0
		00-01	303	269	103	10332	18052	0
9	अमरावती	98-99	1672	702	0	3597	0	0
		00-01	1565	515	0	22887	23095	9

तक्ता क्रमांक - 6.6

निरनिराळ्या पिकाखालील ओलिताचे क्षेत्र

जिल्हा - अमरावती

संदर्भ वर्ष: 98-99

(क्षेत्र - हेक्टर)

अ. क्र.	तालुका	वर्ष	एकूण फळे	एकूण भाजीपाला	संकीर्ण खाद्यपिके	एकूण खाद्यपिके	कापूस	इतर तंतू पिके
(1)	(2)	(4)	(23)	(24)	(25)	(26)	(27)	(28)
10	भातकुली	98-99	288	121	0	2523	0	0
		00-01	268	68	16	22645	27417	0
11	दर्यापूर	98-99	331	0	0	1977	45	0
		00-01	0	0	0	6978	6594	0
12	नांदगाव खं.	98-99	1467	301	0	2872	100	0
		00-01	1334	100	0	2713	25	0
13	चांदूर रेल्वे	98-99	3524	186	0	6497	0	0
		00-01	678	161	1001	15472	23257	0
14	धामणगाव रे	98-99	2120	70	0	3897	0	0
		00-01	1007	156	30	24864	31614	0
जिल्हा एकूण		98-99	45132	4250	0	79443	200	0
		00-01	29051	3057	1422	222798	242540	9

तक्ता क्रमांक - 6.6

निरनिराळ्या पिकाखालील ओलिताचे क्षेत्र

जिल्हा - अमरावती

संदर्भ वर्ष: 98-99

(क्षेत्र - हेक्टर)

अ. क्र.	तालुका.	वर्ष	एकूण तंतू पिके	भुईमूग	जवस/सूर्यफूल	करडई	इतर गळिताची पिके	एकूण गळिताची पिके
(1)	(2)	(4)	(29)	(30)	(31)	(32)	(33)	(34)
1	धारणी	98-99	0	0	0	0	0	0
		00-01	4927	111	0	0	16694	16805
2	चिखलदरा	98-99	0	0	0	0	0	0
		00-01	0	0	0	0	0	0
3	अंजनगांव सु	98-99	0	186	0	0	0	186
		00-01	25207	0	70	10	30	110
4	अचलपूर	98-99	20	32	0	0	0	32
		00-01	25789	766	11	25	410	1212
5	चांदूरबाजार	98-99	0	45	0	0	0	45
		00-01	13095	0	10	15	420	445
6	मोर्शी	98-99	0	41	0	0	0	41
		00-01	28115	324	0	131	10918	11373
7	वरुड	98-99	35	34	0	0	0	34
		00-01	15353	858	0	0	4962	5820
8	तिवसा	98-99	0	52	0	0	0	52
		00-01	18052	551	0	15	8871	9437
9	अमरावती	98-99	0	58	100	0	0	158
		00-01	23104	166	92	693	6107	7058

तक्ता क्रमांक - 6.6

निरनिराळ्या पिकाखालील औलिताचे क्षेत्र

जिल्हा - अमरावती

संदर्भ वर्ष: 98-99

(क्षेत्र - हेक्टर)

अ. क्र.	तालुका	वर्ष	एकूण तंतू पिके	भुईमूग	ज्वस/सूर्यफूल	करडई	इतर गळिताची पिके	एकूण गळिताची पिके
(1)	(2)	(4)	(29)	(30)	(31)	(32)	(33)	(34)
10	भातकुली	98-99	0	46	0	0	0	46
		00-01	27417	0	1100	2806	2983	6889
11	दर्यापूर	98-99	45	78	0	0	0	78
		00-01	6594	0	3	28	10	41
12	नांदगाव खं.	98-99	100	76	0	0	0	76
		00-01	25	0	0	0	0	0
13	चांदूर रेल्वे	98-99	0	52	0	0	0	52
		00-01	23257	56	0	0	2156	2212
14	धामणगाव रे	98-99	0	0	0	0	0	0
		00-01	31614	27	68	15	2590	2700
जिल्हा एकूण		98-99	200	700	100	0	0	800
		00-01	242549	2859	1354	3738	56151	64102

तक्ता क्रमांक - 6.6

निरनिराळ्या पिकाखालील ओलिताचे क्षेत्र

जिल्हा - अमरावती

संदर्भ वर्ष: 98-99

(क्षेत्र - हेक्टर)

अ. क्र.	तालुका	वर्ष	तंबाखू	इतर औषधी व मादक पदार्थ	एकूण औषधी व मादक पदार्थ	चा-याची पिके	संकीर्ण अखाद्य पिके	एकूण अखाद्य पिके	ओलिता-खालील एकूण क्षेत्र
(1)	(2)	(4)	(35)	(36)	(37)	(38)	(39)	(40)	(41)
1	धारणी	98-99	0	0	0	0	0	0	1953
		00-01	0	0	0	0	0	21732	42832
2	त्रिखलदरा	98-99	0	0	0	0	0	0	6636
		00-01	0	0	0	0	0	0	441
3	शंजनगांव सु	98-99	0	0	0	0	0	186	5768
		00-01	0	20	20	10	0	25347	39013
4	अचलपूर	98-99	0	0	0	0	0	52	9973
		00-01	0	0	0	49	0	27050	46973
5	चांदूरवाजार	98-99	0	0	0	0	0	45	7376
		00-01	0	0	0	0	0	13540	19349
6	मोशी	98-99	0	0	0	0	0	41	6500
		00-01	0	0	0	35	0	39523	61857
7	वरुड	98-99	0	0	0	0	0	69	17744
		00-01	0	0	0	0	0	21173	54807
8	तिवसा	98-99	0	0	0	0	0	52	2575
		00-01	0	0	0	0	0	27489	37821
9	अमरावती	98-99	0	0	0	100	0	258	3855
		00-01	0	0	0	0	0	30162	53049



तक्ता क्रमांक - 6.6

निरनिराळ्या पिकांखालील ओलिताचे क्षेत्र

जिल्हा - अमरावती

संदर्भ वर्ष: 98-99

(क्षेत्र - हेक्टर)

अ. क्र.	तालुका	वर्ष	तंबाखू	इतर औषधी व मादक पदार्थ	एवूण औषधी व मादक पदार्थ	चा-याची पिके	संकीर्ण अखाद्य पिके	एकूण अखाद्य पिके	ओलिता-खालील एकूण क्षेत्र
(1)	(2)	(4)	(35)	(36)	(37)	(38)	(39)	(40)	(41)
10	भातकुली	98-99	0	0	0	0	0	46	2569
		00-01	0	0	0	12	0	34318	56963
11	दर्यापूर	98-99	0	0	0	0	0	123	2100
		00-01	0	0	0	0	0	6635	13613
12	नांदगोव खं.	98-99	0	0	0	0	0	176	3048
		00-01	0	0	0	10	0	35	2748
13	चांदूर रेल्वे	98-99	0	0	0	0	0	52	6549
		00-01	0	0	0	0	0	25469	40941
14	धामणगाव रे	98-99	0	0	0	0	0	0	3897
		00-01	0	0	0	0	10	34324	59188
जिल्हा एकूण		98-99	0	0	0	100	0	1100	80543
		00-01	0	20	20	116	10	306797	529595

टीप: सन 1998-99 ची माहिती स्थार्ड असु न 2000-01ची माहिती अस्थाई आहे.

आधार- 1) कृषि आयुक्तालय, पुणे (1998-98) 2) ऋतु व पीक अहवाल 2000-01 (अस्थाई)

तक्ता क्रमांक -6.7

सिंचना विहिरी

जिल्हा - अमरावती

संदर्भ वर्ष : 1999-00 व 00-01

अ. क्र.	तालुका	वर्ष	सिंचन विहिरीचा एकूण संख्या	बापरात असलेल्या विहिरींवर बसविणाले		बापरात नसलेल्या सिंचन विहिरींची संख्या
				डिझेल पंप (संख्या)	विद्युत पंप (संख्या)	
(1)	(2)	(3)	(4)	(5)	(6)	(7)
1	धारणी	99-00	1395	144	482	238
		00-01	967	141	292	230
2	चिखलदरा	99-00	210	48	40	18
		00-01	200	48	10	18
3	अंजनागाव सु	99-00	2739	0	3025	510
		00-01	3754	0	0	517
4	अचलपूर	99-00	5318	0	5070	270
		00-01	6025	0	3570	270
5	चांदूरवाजार	99-00	4685	244	1244	89
		00-01	1885	0	0	22
6	मोर्शी	99-00	23335	0	20225	1672
		00-01	9355	0	0	2999
7	वरुड	99-00	20345	0	20561	120
		00-01	17406	0	0	140
8	तिवसा	99-00	5999	76	5044	209
		00-01	3558	59	3089	527
9	अमरावती	99-00	3727	7	4445	951
		00-01	3374	0	3331	993

तक्ता क्रमांक - 6.7

सिंचन विहिरी

जिल्हा - अमरावती

संदर्भ वर्ष : 1999-00 व 00-01

अ. क्र.	तालुका	वर्ष	सिंचन विहिरींची एकूण संख्या	बापरात असलेल्या विहिरींवर बसविलेले		बापरात नसलेल्या सिंचन विहिरींची संख्या
				डिझेल पंप (संख्या)	विद्युत पंप (संख्या)	
10	भातकुली	99-00	834	47	282	312
		00-01	0	47	182	0
11	दर्यापूर	99-00	335	0	35	0
		00-01	0	0	0	0
12	नांदगाव खं.	99-00	3247	15	2455	0
		00-01	3252	15	2455	0
13	चांदूर रेल्वे	99-00	3970	0	4028	790
		00-01	2904	0	2730	790
14	भामणगाव रे	99-00	771	55	711	297
		00-01	2308	55	711	297
जिल्हा एकूण		99-00	76910	636	67647	5476
		00-01	54988	365	16370	6803

आधार -1) कृषि आयुक्तालय, पुणे (99-00) 2)रुतु व पीक अहवाल 2000-01 (अस्थाई)

तक्ता क्रमांक - 6.8

कूपनलिका, हातपंप व विद्युत् पंप

जिल्हा - अमरावती

संदर्भ वर्ष : 2004-05

अ. क्र.	तालुका	2004-05 वर्षातील			मार्च 2005 अद्य	
		यशस्वी कूपनलिकांची संख्या	वराविलेल्या हातपंपांची संख्या	बराविलेल्या विद्युत्पंपांची संख्या	चालू अशलेल्या हातपंपांची संख्या	चालू अशलेल्या विद्युत्पंपांची संख्या
(1)	(2)	(3)	(4)	(5)	(6)	(7)
1	धारणी	2	2	-	524	13
2	चिखलदरा	8	8	-	340	9
3	अंजनगांव सु	32	31	1	105	32
4	अचलपूर	36	35	1	230	47
5	चांदूरबाजार	12	10	2	153	45
6	मोर्शी	2	2	-	293	29
7	वरुड	-	-	-	336	16
8	तिवसा	14	12	-	332	26
9	अमरावती	13	11	1	380	31
10	भातकुली	4	4	-	112	23
11	दर्यापूर	-	-	-	26	9
12	नांदगाव खं.	14	11	-	598	26
13	चांदूर रेल्वे	6	4	-	326	28
14	धामर्णाव रे	20	18	-	457	47
जिल्हा एकूण		163	148	5	4212	381

123

120

2

4344

359

आधार - त्रिषुध भूवैज्ञानिक, भूजल सर्वेक्षण आणि विकास यंत्रणा, अमरावती

तक्ता क्रमांक - 6.9  
लघुपाटबंधा-यांची कामे

जिल्हा - अमरावती

संदर्भ वर्ष 2004-05

अ. क्र.	बाब/ तालुका	धारणी	चिखलदरा	अंजनगांव सु	अचलपूर	चांदूरबाजार	मोर्शी	
(1)	(2)	(3)	(4)	(5)	(6)	(7)	(8)	
1	संदर्भ वर्षात पूर्ण झालेल्या कामांची संख्या	जिल्हा परिषद	-	-	-	-	-	
		राज्य	-	-	-	-	-	
		सहकारी	-	-	-	-	-	
		एकूण	0	0	0	0	0	
2	मार्च 2005 अखेर पूर्ण कामांची संख्या	जिल्हा परिषद	42	20	5	23	11	27
		राज्य	15	-	2	5	-	5
		सहकारी						
		एकूण	57	20	7	28	11	32
3	मार्च 2005 अखेर वापरात असलेल्या कामांची संख्या	जिल्हा परिषद	42	20	5	23	11	27
		राज्य	13	-	2	3	-	2
		सहकारी						
		एकूण	55	20	7	26	11	29
4	वापरात असलेल्या कामाचे लाभक्षेत्र (हेक्टर)	जिल्हा परिषद	2677	902	232	1160	549	1094
		राज्य	3248	-	465	1049	-	672
		सहकारी						
		एकूण	5925	902	697	2209	549	1766
5	वापरात असलेल्या कामांखालील निव्वळ ओलित क्षेत्र (हेक्टर)	जिल्हा परिषद	2677	902	232	1160	549	1094
		राज्य	1340	-	-	18	-	300
		सहकारी						
		एकूण	4017	902	232	1178	549	1394

तक्ता क्रमांक - 6.9

लघुपाटबंधा-यांची कामे

जिल्हा - अमरावती

संदर्भ वर्ष 2004-05

अ. क्र.	बाब/ तालुका	वरुड	तिवसा	अमरावती	भातकुली	दर्यापूर	नांदगाव खं.	
(1)	(2)	(9)	(10)	(11)	(12)	(13)	(14)	
1	संबंध वर्षात पूर्ण झालेल्या कामांची संख्या	जिल्हा परिषद	-	-	-	-	-	
		राज्य	-	-	-	-	-	
		सहकारी	-	-	-	-	-	
		एकूण	0	0	0	0	0	
2	मार्च 2005 अखेर पूर्ण कामांची संख्या	जिल्हा परिषद	57	28	28	9	12	25
		राज्य	12	7	4	-	1	3
		सहकारी						
		एकूण	69	35	32	9	13	28
3	मार्च 2005 अखेर वापरात असलेल्या कामांची संख्या	जिल्हा परिषद	57	28	28	9	12	25
		राज्य	9	4	4	-	-	2
		सहकारी						
		एकूण	66	32	32	9	12	27
4	वापरात असलेल्या कामांचे लाभक्षेत्र (हेक्टर)	जिल्हा परिषद	2479	1436	1328	397	676	1222
		राज्य	3588	1617	1484	-	-	1186
		सहकारी						
		एकूण	6067	3053	2812	397	676	2408
5	वापरात असलेल्या कामांखालील निव्वळ ओलित क्षेत्र (हेक्टर)	जिल्हा परिषद	2479	1436	1328	397	676	1222
		राज्य	1630	116	115	-	-	3
		सहकारी						
		एकूण	4109	1552	1443	397	676	1225

तक्ता क्रमांक - 6.9  
लघुपाटबंधा-यांची कामे

जिल्हा - अमरावती

संदर्भ वर्ष 2004-05

अ. क्र.	बाब/ तालुका	चांदूर रेल्वे	धामणगाव रे	एकूण जिल्हा
(1)	(2)	(15)	(16)	(18)
1	संदर्भ वर्षात पूर्ण झालेल्या कामांची संख्या	जिल्हा परिषद	-	0
		राज्य	-	0
		सहकारी	-	0
		एकूण	0	0
2	मार्च 2005 अखेर पूर्ण कामांची संख्या	जिल्हा परिषद	15	307
		राज्य	6	60
		सहकारी		0
		एकूण	21	367
3	मार्च 2005 अखेर वापरात असलेल्या कामांची संख्या	जिल्हा परिषद	15	307
		राज्य	3	42
		सहकारी		0
		एकूण	18	349
4	वापरात असलेल्या कामांचे लाभक्षेत्र (हेक्टर)	जिल्हा परिषद	634	15042
		राज्य	2018	15327
		सहकारी		0
		एकूण	2652	30369
5	वापरात असलेल्या कामांखालील निव्वळ ओलित क्षेत्र (हेक्टर)	जिल्हा परिषद	634	15042
		राज्य	93	3615
		सहकारी		0
		एकूण	727	18657

टिप : वरील माहितीमध्ये विहिरीखालील सिंचनक्षेत्राचा समावेश नाही.

आधार : लपा (राज्यस्तर), लपा (जिल्हा परिषद), अमरावती

तक्ता क्रमांक - 6.10  
मोठे व मध्यम पाटबंधारे प्रकल्प

जिल्हा - अमरावती

संदर्भ वर्ष : 2004-05

अ. क्र.	बाब	मोठे प्रकल्प	मध्यम प्रकल्प
		उर्ध्व वर्धा	शहापूर
(1)	(2)	(3)	(4)
1	प्रकल्प ज्या तालुक्यात आहे त्या तालुक्याचे नाव	सिभोरा ता. मोशी	बाघडोह ता. अंजनगाव
2	अ) काम पूर्ण झाल्याचे वर्ष	1993 धरणा पूर्ण झाल्याचे वर्ष	1997
	ब) अपूर्ण असल्यास काम पूर्ण होण्याचे अपेक्षित वर्ष	2009	पूर्ण
	क) प्रकल्पाचा अंदाजे खर्च रु. लाखात	95461	5372
	<b>धरणा</b>		
3	धरणाची उंची (मी)		
	अ) मंजूर झालेली	46.20	57.81
	ब) पूर्ण झालेली	46.20	57.81
4	कालवा	उजवा/डावा	उजवा/डावा
	अ) मंजूर झालेली लांबी (किमी)	95.50/42.40	11.20
	ब) पूर्ण झालेली लांबी (किमी)	95.50/42.40	11.20
5	कमाल क्षमता (द. ल. घ. मी.)	786.48	47.85
6	31.03.2005 रोजी प्रत्यक्ष साठा (द. ल. घ. मी.)	363.27	10.56
7	एकूण लाभक्षेत्र (हेक्टर)	104400	9330
8	लाभक्षेत्राखालील लाभवडी लायक क्षेत्र (हेक्टर)	83300	9330
9	प्रकल्प पूर्ण झाल्यावर ओलिताखाली येणारे क्षेत्र (हेक्टर)	75000	9330
10	2004-05 मधील ओलिताखाली असलेले क्षेत्र (हेक्टर)	बारमाही	1954
		हंगामी	14908

आधार : अधीक्षक अभियंता, पाटबंधारे मंडळ, अमरावती



तक्ता क्रमांक - 6.10  
मोडे व मध्यम पाटबंधारे प्रकल्प

जिल्हा - अमरावती

संदर्भ वर्ष : 2004-05

अ. क्र.	बाब	मध्यम प्रकल्प	
		चंद्रभागा	पुर्णा नदी प्रकल्प
(1)	(2)	(5)	(6)
1	प्रकल्प ज्या तालुक्यात आहे त्या तालुक्याचे नाव	बोपापुर ता.अचलपुर	विश्रोळी ता.चांदुर भा.
2	अ) काम पूर्ण झाल्याचे वर्ष	-	काम प्रगतीपथावर
	ब) अपूर्ण असल्यास काम पूर्ण होण्याचे अपेक्षित वर्ष	2008	2009
	क) प्रकल्पाचा अंदाजे खर्च रु. लाखात	17764	21310
	धरण		
3	धरणाची उंची (मी)		
	अ) मंजूर झालेली	46.40	45.39
	ब) पूर्ण झालेली	46.40	30.39
4	कालवा	उजवा/डावा	उजवा/डावा
	अ) मंजूर झालेली लांबी (किमी)	7.25	11.03
	ब) पूर्ण झालेली लांबी (किमी)	7.25	1.00
5	कमाल क्षमता (द.ल.घ.मी.)	41.25	41.75
6	31.03.2005 रोजी प्रत्यक्ष सांठ (द.ल.घ.मी.)	प्रकल्प बांधकामाधीन	-
7	एकूण लाभक्षेत्र (हेक्टर)	9227	8963
8	लाभक्षेत्राखालील लागवडी लायक क्षेत्र (हेक्टर)	7013	7843
9	प्रकल्प पूर्ण झाल्यावर ओलिताखाली येणारे क्षेत्र (हेक्टर)	5610	6275
10	2004-05 मधील ओलिताखाली असलेले क्षेत्र (हेक्टर)	बारमाही	-
		हंगामी	38

आधार : अर्घाक्षक अभियंता, पाटबंधारे मंडळ, अमरावती

तक्ता क्रमांक - 6.11

वहिली धारणेचा प्रकार आणि क्षेत्रफळ गटानुसार वर्गीकरण

जिल्हा - अमरावती

संदर्भ वर्ष - 1990-91

अ. क्र.	बाब	क्षेत्रफळ गट हेक्टर (आकार वर्ग)								
		0.0 ते 0.5	0.5 ते 1.0	1.0 ते 2.0	2.0 ते 5.0	5.0 ते 10.0	10.0 ते 20.0	20.0 व अधिक	एकूण	
2	(2)	(3)	(4)	(5)	(6)	(7)	(8)	(9)	(10)	
1	वैयक्तिक धारण	संख्या	11387	49625	97618	74892	23371	5258	330	262481
		क्षेत्रफळ	3933	39654	141609	229628	158376	66651	8376	648227
2	संयुक्त धारण	संख्या	1327	3847	8837	10300	3145	724	66	28246
		क्षेत्रफळ	421	3036	13150	31896	21384	9268	1665	80820
3	संस्था धारण	संख्या	148	277	447	694	307	142	48	2063
		क्षेत्रफळ	46	215	667	2256	2168	1924	1972	9258
4	एकूण धारण	संख्या	12862	53749	106902	85886	26823	6124	444	292790
		क्षेत्रफळ	4400	42905	155426	263790	181928	77843	####	738305
5	पूर्णपणे ओलिताखालील	संख्या	600	1455	2022	1037	67	उ.ना	उ.ना	5181
		क्षेत्रफळ	200	1078	2744	2782	391	उ.ना	उ.ना	7195
6	पूर्णपणे जिराईत धारण	संख्या	11661	49890	95196	72692	21483	4692	249	255863
		क्षेत्रफळ	3884	38480	132417	209566	136065	54811	5745	580968
7	अंशतः ओलिताखालील धारण क्षेत्र	संख्या	182	1913	8550	11344	5115	1398	191	28693
		क्षेत्रफळ	66	1483	12379	34624	32815	15389	3770	100526
		ओलिताखालील	37	716	5162	11661	9566	3767	1001	31910
8	एकूण पिकाखालील क्षेत्र	ओलिताखालील	237	1794	7906	14443	9957	3767	1001	39105
		जिराईत	3884	38480	132417	209566	136065	54811	5745	580968
		एकूण	4121	40274	140323	224009	146022	58578	6746	620073

आधार - कृषि गणना - 1990-91

तक्ता क्रमांक - 6.12

कृषि अवजारे

जिल्हा - अमरावती

संदर्भ वर्ष : 1997

(परिमाण - संख्या)

अ. क्र.	तालुका	नांगरांची संख्या		बैल गाड्यांची संख्या	उसाचे चरक		ओलितासाठी		ट्रॅक्टर संख्या
		लाकडी	लोखंडी		शक्तीवर चालणारे	बैल मदतीने चालणारे	तेलावर चालणारे पंप	विद्युत् पंप	
(1)	(2)	(3)	(4)	(5)	(6)	(7)	(8)	(9)	(10)
1	धारणी	7160	1149	6457	2	-	262	301	158
2	चिखलदरा	-	1972	2346	-	-	170	208	20
3	अंजनगांव सु	716	1724	3113	-	-	58	1768	168
4	अचलपूर	4180	2199	4605	3	-	27	3700	319
5	चांदूरवाजार	639	513	3772	15	-	37	3083	214
6	मोशी	966	1194	5333	-	-	-	5258	169
7	वरुड	2157	2860	5292	-	-	13	7972	176
8	तिवसा	2561	1593	5200	-	-	41	3474	125
9	अमरावती	1050	1048	1847	-	-	107	671	132
10	भातकुली	896	1656	3222	-	-	113	260	140
11	दर्यापूर	1497	1580	4880	5	2	47	172	389
12	नांदगाँव खं.	2492	1364	2352	-	-	-	1785	145
13	चांदूर रेल्वे	5525	3461	2956	-	5	85	1709	107
14	धामणगाव रे	-	-	-	-	-	-	-	-
जिल्हा एकुण		29839	22313	51375	25	7	960	30361	2262

आधार - पशु गणना 1997.

तक्ता क्रमांक - 6.13

प्राथमिक

जिल्हा: अमरावती

सर्वा वर्ष : 1997

अ. क्र.	तालुका	द्वितीय संकरित गाई व बैल				
		अधीन वर्षादरम्यान				
		केवळ पैदाशी- करिता ठेवलेले बळू	पैदाशी व कामात वरिता उपयुक्त आणलेले	केवळ कामा- करिता उपयुक्त आणलेले	पैदाशीसाठी अथवा कामासाठी उपयुक्त न आणलेले	एकूण 3 ते 6
(1)	(2)	(3)	(4)	(5)	(6)	(7)
1	भारणी	14	6	55	2	77
2	चिखलदरा	6		5	0	11
3	अंजनगांव सु	21	22	161	10	214
4	अचलपूर	2	15	315	6	338
5	चांदूरबाजार	1		262	0	263
6	मोशी	3	7	376	4	390
7	वरुड	6	14	183	3	206
8	तिवसा	5	6	187	0	198
9	अमरावती	67	52	377	12	508
10	भातकुली	5	17	150	14	186
11	दर्यापूर	3		206	0	209
12	नांदगांव खं.	8	1	84	0	93
13	चांदूर रेल्वे	31	16	354	17	418
14	धामणगांव रे				0	0
जिल्हा एकूण		172	156	2715	68	3111

तक्ता क्रमांक - 6.13

पशुधन

जिल्हा: अमरावती

संदर्भ वर्ष : 1997

अ. क्र.	तालुका	विदेशी/संकरित गाई व बैल					
		अडीच वर्षांवरील गाई				विदेशी संकरित अडीच वर्षा पर्यंतची वासरे	एकूण विदेशी संकरित गाई व बैल
		दुभत्या	एकदाही न व्यायलेल्या व आटलेल्या	इतर	एकूण (8+9+10)		
(1)	(2)	(8)	(9)	(10)	(11)	(12)	(13)
1	धारणी	87	57		144	247	468
2	चिखलदरा	42	45		87	111	209
3	अंजनगांव सु	538	575	7	1120	889	2223
4	अचलपूर	438	406	26	870	1076	2284
5	चांदूरबाजार	494	468		962	926	2151
6	मोशी	943	499	13	1455	1506	3351
7	वरुड	949	868	2	1819	1662	3687
8	तिवसा	445	458	8	911	908	2017
9	अमरावती	938	628	36	1602	1825	3935
10	भातकुली	366	266	4	636	572	1394
11	दर्यापूर	379	285	2	666	687	1562
12	नांदगाव खं.	498	289	11	798	947	1838
13	चांदूर रेल्वे	819	773	23	1615	1370	3403
14	धामणगाव रे				0		0
जिल्हा एकूण		6936	5617	132	12685	12726	28522

अ. क्र.	तालुका	देशी गाई व बैल						
		तीन वर्षावरील बैल					तीन वर्षावरील गाई	
		केवळ पैदाशी करिता ठेवलेले बळू	पैदाशी व कामा करिता उपयोगात आणलेले	केवळ कामा करिता उपयोगात आणलेले	इतर	एकूण	दुभत्या	आटलेल्या व एकदाही न व्याय-लेल्या
(1)	(2)	(14)	(15)	(16)	(17)	(18)	(19)	(20)
1	धारणी	75	849	29316	18	30258	5051	7833
2	चिखलदरा	572		22269	201	23042	7819	7976
3	अंजनगांव सु	221	356	10341	158	11076	4210	4686
4	अचलपूर	33	37	14726	85	14881	4981	5710
5	चांदूरबाजार	4	4	14545	4	14557	6157	8016
6	मोशी	399	318	13410	294	14421	6925	8115
7	वरुड	264	158	13075	177	13674	6252	9615
8	तिवसा	105	60	13492	15	13672	7091	11945
9	अमरावती	196	400	11942	60	12598	7869	6524
10	भातकुली	147	591	12688	208	13634	5188	4661
11	दर्यापूर	57	131	15650	57	15895	6016	5287
12	नांदगाव खं.	241	6	18069	6	18322	8594	6899
13	चांदूर रेल्वे	106	176	18104	190	18576	7681	9381
14	धामणगाव रे					0		
जिल्हा एकूण		2420	3086	207627	1473	214606	83834	96648

तक्ता क्रमांक - 6.13

पशुधन

जिल्हा: अमरावती

संदर्भ वर्ष : 1997

अ. क्र.	तालुका	देशी गाई व बैल			विदेशी/ संकरित व देशी एकूण गाई व बैल (13+24)	
		तीन वर्षावरील गाई		तीन वर्ष व त्या खालील देशी वासरे		
		इतर	एकूण गाई			
(1)	(2)	(21)	(22)	(23)	(24)	(25)
1	धारणी	223	13107	9803	53168	53636
2	चिखलदरा		15795	13276	52113	52322
3	अंजनगांव सु	6	8902	9531	29509	31732
4	अचलपूर	41	10732	11658	37271	39555
5	चांदूरबाजार		14173	11647	40377	42528
6	मोशी	46	15086	13110	42617	45968
7	वरुड	86	15953	12762	42389	46076
8	तिवसा	19	19055	16781	49508	51525
9	अमरावती	136	14529	14771	41898	45833
10	भातकुली	110	9959	11961	35554	36948
11	दर्यापूर		11303	11290	38488	40050
12	नांदगाव खं.	57	15550	14987	48859	50697
13	चांदूर रेल्वे	347	17409	14913	50898	54301
14	धामणगाव रे		0		0	0
जिल्हा एकूण		1071	181553	166490	562649	591171

तक्ता क्रमांक - 6.13

पशुधन

जिल्हा: अमरावती

संदर्भ वर्ष : 1997

अ. क्र.	तालुका	म्हशी व रेडे						
		तीन वर्षावरील रेडे					तीन वर्षावरील म्हशी	
		केवळ पेंदाशी साठी ठेवलेले	पेंदाशी साठी व कामासाठी ठेवलेले	फक्त कामा साठी ठेवलेले	इतर	एकूण	दुभत्या	आटलेल्या व एकदाही न व्यायलेल्या
(1)	(2)	(26)	(27)	(28)	(29)	(30)	(31)	(32)
1	धारणी	293	2	8	2	305	3230	4163
2	चिखलदरा	548				548	5321	3925
3	अंजनगांव सु	63	7	26	1	97	2361	1924
4	अचलपूर	174			3	177	3807	3074
5	चांदूर बाजार	114				114	2514	2716
6	मोर्शी	170	26	38	6	240	3055	2708
7	वरुड	105	2	13	1	121	2705	3024
8	तिवसा	76		10		86	2709	4123
9	अमरावती	402	9	7	2	420	8164	4574
10	भातकुली	130			7	137	2425	1840
11	दर्यापूर	67		3		70	2228	1290
12	नांदगाव खं.	172	2		5	179	2555	1629
13	चांदूर रेल्ले	70	5	8	1	84	2103	2497
14	धामणगाव रे					0		
जिल्हा एकूण		2384	53	113	28	2578	43177	37487



तक्ता क्रमांक - 6.13

पशुधन

जिल्हा: अमरावती

संदर्भ वर्ष : 1997

अ. क्र.	तालुका	म्हशी व रेडे				एकूण गोजातीय	मेढया
		तीन वर्षावरील म्हशी		रेडके तीन वर्षे व त्या खाली न	एकूण म्हशी व रेडे (30+34+35)		
		इतर	एकूण				
(1)	(2)	(33)	(34)	(35)	(36)	(37)	(38)
1	धारणी	73	7466	3512	11283	64919	13
2	चिखलदरा		9246	5757	15551	67873	
3	अंजनगांव सु	4	4289	2411	6797	38529	3301
4	अचलपूर	45	6926	4026	11129	50684	4434
5	चांदूरबाजार		5230	3250	8594	51122	2733
6	मोशी	44	5807	3062	9109	55077	3072
7	वरुड	6	5735	3294	9150	55226	2497
8	तिक्सा		6832	3510	10428	61953	2888
9	अमरावती	396	13134	5698	19252	65085	3135
10	भातफुली	75	4340	2828	7305	44253	43
11	दर्यापूर		3518	1483	5071	45121	5
12	नांदगाव खं.	12	4196	2847	7222	57919	673
13	चांदूर रेल्वे	39	4639	2517	7240	61541	1154
14	धामणगाव रे		0		0	0	
जिल्हा एकूण		694	81358	44195	128131	719302	23948

तक्ता क्रमांक - 6.13

पशुधन

जिल्हा: अमरावती

संदर्भ वर्ष : 1997

अ. क्र.	तालुका	बक-या	घोडे व शिंगरे	इतर पशुधन	एकूण पशुधन	एकूण कोवडया	एकूण कुक्कुट पक्षी
(1)	(2)	(39)	(40)	(41)	(42)	(43)	(44)
1	धारणी	16806	38	135	81911	20822	54852
2	चिखलदरा	19338	424	162	87797	14415	34777
3	अंजनगांव सु	20651	121	770	63372	4537	13311
4	अचलपूर	26863	185	1671	83837	8280	16108
5	चांदूरबाजार	27252	405	1099	82611	14267	33330
6	मोर्शी	23151	276	638	82214	7225	15896
7	वरुड	23281	38	3009	84051	6651	19034
8	तिवसा	25177	108	910	91036	8227	19824
9	अमरावती	36152	234	5553	110159	15955	33194
10	भातकुली	22236	517	889	67938	5858	17043
11	दर्यापूर	19194	195	1650	66165	5112	10773
12	नांदगांव खं.	30370	1094	947	91003	11088	28927
13	चांदूर रेल्वे	30276	287	518	93776	11029	29672
14	धामणगाव रे				0		
जिल्हा एकूण		320747	3922	17951	1085870	133466	326741

आधार - पशुगणना - 1997

तक्ता क्रमांक - 6.14

पशुवैद्यकीय संरचना

जिल्हा - अमरावती

संदर्भ वर्ष-2004-05

अ. क्र.	तालुका	पशुवैद्यकीय सर्व-चिकित्सालय	पशुवैद्यकीय दवाखाने (राज्य तथा स्थानिक स्तर)	पशुवैद्यकीय प्रयोगशाळा केंद्र	पशुरोग अन्वेषण प्रयोगशाळा (राज्य तथा स्थानिक स्तर)	फिरती पशुरोग नियंत्रण पथके	फिरते पशु वैद्यकीय दवाखाने
(1)	(2)	(3)	(4)	(5)	(6)	(7)	(8)
1	धारणी	-	8 11	3 ✓	-	-	1
2	चिखलदरा	-	7 05	3 ✓	-	-	1
3	अंजनगांव सु	-	10 15	4 ✓	-	-	-
4	अचलपूर	-	15 13	4 ✓	-	-	-
5	चांदूरबाजार	-	3 10	6 ✓	-	-	-
6	मोशी	-	11 14	2 ✓	-	-	-
7	वरुड	-	5 12	7 ✓	-	-	-
8	तिवसा	-	1 06	4 ✓	-	-	-
9	अमरावती	1 ✓	11 15	4 ✓	-	-	-
10	भातकुली	-	3 05	2 ✓	-	-	-
11	दर्यापूर	-	11 13	7 ✓	-	-	-
12	नांदगाव खं.	-	2 08	6 ✓	-	-	-
13	चांदूर रेल्वे	-	9 15	4 ✓	-	-	-
14	धामणगाव रे	-	2 05	3 ✓	-	-	-
जिल्हा एकूण		1 ✓	98	59	0	0	2 ✓

COI = STATE 120 स्वतंत्र आरिती एवढी

2005-06 मध्ये जि.प. ची COI 140:-10 र्क

आरिती निलक पिली अहे  
तक्ता क्रमांक - 6.14  
पशुवैद्यकीय संस्था

जिल्हा - अमरावती

संदर्भ वर्ष-2004-05

अ. क्र.	तालुका	दक्षता पथके / तपासणी नाका	अ. क्र.		पशु पैदास क्षेत्र	सघन कुक्कुट घरे	मेष पैदास क्षेत्र	शेळी पैदास क्षेत्र
			कृत्रिम रेतन केंद्रे	कृत्रिम रेतन उपकेंद्रे				
(1)	(2)	(9)	(10)	(11)	(12)	(13)	(14)	(15)
1	धारणी	1	12	-	-	-	-	-
2	चिखलदरा	-	11	-	-	-	-	-
3	अंजनगांव सु	-	8	-	-	-	-	-
4	अचलपूर	1	6	-	-	-	-	-
5	चांदूरबाजार	-	9	-	-	-	-	-
6	मोशी	-	4	-	-	-	-	-
7	वरुड	1	8	-	-	-	-	-
8	तिवसा	-	4	-	-	-	-	-
9	अमरावती	-	6	-	-	1	1	-
10	भातकुली	-	5	-	-	-	-	-
11	दर्यापूर	-	8	-	-	-	-	-
12	नांदगाव खं.	-	8	-	-	-	-	-
13	चांदूर रेल्वे	-	4	-	-	-	-	-
14	धामणगाव रे	-	5	-	-	-	-	-
जिल्हा एकूण		3 ✓	98	0	0	1 ✓	1 ✓	0

टिप: पशुसंवर्धन खात्याची पुनरचनेनुसार कृत्रिम रेतन उपकेंद्र दवाखान्यामध्ये समाविष्ट करण्यात आले आहे त्यामुळे सन 2004-05 मध्ये कृत्रिम रेतन केंद्रांची संख्या दर्शविण्यात आली नाही. याशिवाय सात ठिकाणी तालुका लघु पशुवैद्यकीय सर्व चिकित्सालय आहेत.  
आधार:-जिल्हा उपसंचालक पशुसंवर्धन,अमरावती.

तक्ता क्रमांक - 6.15

मान्यताप्राप्त पशुवध गृहे आणि त्यात कत्तल केलेल्या पशूंची संख्या

जिल्हा - अमरावती

संदर्भ वर्ष 2004-05

अ. क्र.	तालुका	पशुवध गृहांची संख्या	कत्तल केलेले पशू (संख्या)						
			बैल	महिष वर्गीय	मेंढ्या/ मेंढे	शेळ्या / बोकड	डुकरे	इतर	एकूण
*	(2)	(3)	(4)	(5)	(6)	(7)	(8)	(9)	(10)
1	धारणी	1	-						0
2	चिखलदरा	1	-						0
3	अंजनगांव सु	2	1586						1586
4	अचलपूर	4	487						487
5	चांदूरवाजार	2	1262						1262
6	मोशी	2	691	9					700
7	वरुड	4	1453						1453
8	तिवसा	-	217						217
9	अमरावती	6	624						624
10	भातकुली	-	-						0
11	दर्यापूर	2	1494						1494
12	नांदगांव खं.	-	163						163
13	चांदूर रेल्वे	2	793	1					794
14	धामणगाव रे	-	-						0
जिल्हा एकूण		26	8770	10	0	0	0	0	8780

आधार : जिल्हा पशुसंवर्धन उपसंचालक, अमरावती

तक्ता क्रमांक - 6.16

वनक्षेत्र

जिल्हा - अमरावती

संदर्भ वर्ष 2004-05(अस्थायी)

(क्षेत्र चौ. कि. मी.)

अ.क्र. (1)	विभाग (2)	राखीव (3)	संरक्षित (4)	अवर्गीकृत (5)	एकूण (6)
1	महसूल विभाग	0	0	0	0
2	वन विभाग	3492	10	0	3502
जिल्हा एकूण		3492	10	0	3502

आधार :- मुख्य वन संरक्षक, महाराष्ट्र राज्य, नागपूर

तक्ता क्रमांक - 6.17  
मुख्य व गौण वन उत्पादने

जिल्हा - अमरावती

संदर्भ वर्ष - 2004-05

अ. क्र.	वन उत्पादने	एकूण उत्पादन	विक्री केलेले एकूण उत्पादन	एकूण विक्रीचे मूल्य (मार्गाने शिल्लकी उत्पादन धरून) (हजार रुपयांत)
(1)	(2)	(3)	(4)	(5)
1	इमारती लाकूड ( हजार घमी )	0.180	1.136	14770
2	जळाऊ लाकूड ( हजार घमी )	0.076	0.792	174
3	चंदन लाकूड ( हजार घमी )			
4	गौण वन उत्पादने			
	अ) बांबू (संख्या)	50220	62621	658
	ब) गवत इत्यादी ( किंटल )	53.500	53.500	57
	क) विडी पाने ( स्टॅ.बॅग )	10005.138	10005.138	6187
	ड) डिक ( किंटल )			
5	इतर			
	1) आपटा पाने			
	2) मोहाची फुले ( किंटल )			
	3) काजू / फळे			
	4) हिरडा /बेहडा ( किंटल )			
	5) खाणी व खनिजे			
	6) रोशा ( किंटल )	100	100	3
	7) लाख ( किंटल )			
	8) इतर ( परमिट फी, महसूल, पास फी, इतर जमा, सायवानी, बेलपाने, कडीपत्ता, जायफळ, घायपात ,काटे, गुलतुरा व इतर.)			
6	एकूण गौण उत्पादने (4+5)	60378.638	72779.638	6905.000
	जिल्हा एकूण (1+2+3+6)	60378.894	72781.566	21849.000

टीप :- रकाना क्र:-4 मध्ये मागील शिल्लकी उत्पादन समाविष्ट आहे.

आधार - मुख्य वनसंरक्षक(प्रादेशिक),अमरावती.

तक्ता क्रमांक - 6.18

भूजल मत्स्यव्यवसाय

जिल्हा - अमरावती

संदर्भ वर्ष - 2004-05

अ. क्र.	तालुका	नदीची लांबी (किमी)	मत्स्य व्यवसायासाठी अनुकूल क्षेत्र (तळी, सरोवरे व जलाशये)		मत्स्य व्यवसाया-खाली आणलेले एकूण क्षेत्र (हेक्टर)	भूजल मत्स्य उत्पादन (मे.टन.)	पकडलेल्या मारांची उत्पादकाम मिळालेली किंमत (लाख रुपयांत)	मत्स्य व्यवसाय क्षेत्रासाठी वापरलेले मत्स्यबीज (लाखांत)	मत्स्य व्यवसाय सहकारी संस्था	
			संख्या	एकूण क्षेत्र (हेक्टर)					संख्या	सभासदांची संख्या
(1)	(2)	(3)	(4)	(5)	(6)	(7)	(8)	(9)	(10)	(11)
1	धारणी	100.00	119	1115	1051	600	120.00	39.00	11	302
2	चिखलदरा	29.00	116	626	507	305	61.00	25.00	2	44
3	अंजनगाव सु	85.00	10	211	205	150	30.00	10.00	2	150
4	अचलपूर	89.00	29	349	349	200	40.00	3.16	4	329
5	चांदूरबाजार	42.00	15	202	185	180	36.00	3.00	5	161
6	मोर्शी	95.00	20	6061	5667	950	190.00	25.50	5	193
7	करुड	82.00	23	384	350	250	50.00	23.50	11	494
8	तिवसा	103.00	19	220	170	250	50.00	7.60	6	256
9	अमरावती	127.00	29	426	416	410	82.00	6.00	10	523
10	भातकुली	25.00	13	44	41	50	10.00	5.00	3	75
11	दर्यापूर	63.00	20	44	42	60	12.00	6.00	1	18
12	नांदगाव ख.	35.00	21	144	103	150	30.00	7.00	5	180
13	चांदूर रेल्वे	50.00	13	390	375	315	63.00	10.11	6	186
14	धामणगाव रे	38.00	3	11	10	45	9.00	4.00	0	0
जिल्हा एकूण		963	450	10227	9471	3915	783.00	174.87	71	2911

आधार :- जिल्हा मत्स्यव्यवसाय विकास अधिकारी, अमरावती



तक्ता क्रमांक - 6.18(अ)

सागरी मत्स्य व्यवसाय

जिल्हा - अमरावती

संदर्भ वर्ष - 2004-05

अ. क्र.	तालुका	किनाऱ्याची लांबी (कि.मी.)	सागरी मच्छीमारी व्यवसाय करणाऱ्या गावांची/ वाड्यांची संख्या	मासे उतरविण्यासाठी केंद्र (संख्या)	सागरी मत्स्य उत्पादन (मे. टन)	पकडलेल्या माशांची उत्पादकास मिळालेली किंमत (लाख रुपयांत)	माशांचा वापर (मे.टन)	
							उन्हात वाळवलेले	खारवलेले
(1)	(2)	(3)	(4)	(5)	(6)	(7)	(8)	(9)
1	धारणी	-	-	-	-	-	-	-
2	चिखलदरा	-	-	-	-	-	-	-
3	अंजनगाव सु	-	-	-	-	-	-	-
4	अचलपूर	-	-	-	-	-	-	-
5	चांदूरवाजार	-	-	-	-	-	-	-
6	मोर्शी	-	-	-	-	-	-	-
7	वरुड	-	-	-	-	-	-	-
8	तिवसा	-	-	-	-	-	-	-
9	अमरावती	-	-	-	-	-	-	-
10	भातकुली	-	-	-	-	-	-	-
11	दर्यापूर	-	-	-	-	-	-	-
12	नांदगाव खं.	-	-	-	-	-	-	-
13	चांदूर रेल्वे	-	-	-	-	-	-	-
14	धामणगाव रे	-	-	-	-	-	-	-
जिल्हा एकूण		-	-	-	-	-	-	-

टिप:- या जिल्ह्यात सागरी किनारा नसल्याने माहिती निरंक समजावी.

आधार - जिल्हा मत्स्यव्यवसाय विकास अधिकारी, अमरावती

तक्ता क्रमांक - 6.19  
दुध विकास सहकारी संस्था

जिल्हा अमरावती

संदर्भ वर्ष -2004-05

अ. क्र.	तालुका	दुध विकास सहकारी संस्थांची संख्या	त्याची एकूण सभासद संख्या	वर्षभरात संकलित केलेले दूध		शीत गृहांची संख्या	शीत गृहांची क्षमता (000 लिटर)
				एकूण (000 लिटर)	प्रतिदिन (सरासरी 000लिटर)		
(1)	(2)	(3)	(4)	(5)	(6)	(7)	(8)
1	धारणी	11	478	0.996	0.083	0	0
2	चिखलदरा	32	1208	2.293	0.191	1	5
3	अंजनगाव सु	13	485	2.240	0.187	0	0
4	अचलपूर	24	459	3.479	0.290	1	5
5	चांदूरबाजार	36	1130	5.618	0.468	0	0
6	मोशी	22	531	3.016	0.251	1	5
7	वरुड	12	348	2.290	0.191	0	0
8	तिवसा	19	505	2.115	0.176	0	0
9	अमरावती	31	1251	20.503	1.709	1	50
10	भातकुली	15	526	4.183	0.349	0	0
11	दर्यापूर	9	312	1.111	0.093	0	0
12	नांदगाव खं.	28	748	21.408	1.784	0	0
13	चांदूर रेल्वे	20	625	3.193	0.266	1	5
14	धामणगाव रे	17	670	0.419	0.035	0	0
जिल्हा एकूण		289	9276	72.864	6.073	5	70.00

आधार -- जिल्हा दुग्धशाळा विकास अधिकारी, अमरावती.

तक्ता क्रमांक - 7.1

विविध प्रकारच्या सहकारी संस्था

जिल्हा - अमरावती

संदर्भ : 31 मार्च 2005

अ.क्र.	सहकारी संस्थांचा प्रकार	संस्था	
1	<b>वृद्धि संस्था (एकूण)</b>	<b>680</b>	
	1.1 जिल्हा पातळीची सहकारी बँका	1	
	1.2 गाव/पंचायत/पंचसहकारी संस्था	645	
	1.3 ग्रामीण सेवा संस्था		
	1.4 गाव-उ सहकारी संस्था (आदिवासी सहकारी संस्था)	33	
	1.5 कृषि बँका	-	
	1.6 इतर	-	
2	<b>विगर-कृषी पतसंस्था (एकूण)</b>	<b>383</b>	
	2.1 नगरी बँका	13	
	2.2 नगरी पतसंस्था	157	
	2.3 कर्मचारी पतसंस्था	213	
	2.4 इतर विगर-कृषी पतसंस्था		
3	<b>पणन संस्था (एकूण)</b>	<b>30</b>	
	3.1 जिल्हा पणन संस्था	3.11 सर्वसाधारण उद्देशीय	13
		3.12 विशेष उद्देशीय	
	3.2 प्राथमिक पणन संस्था	3.21 सर्वसामान्य तालुका खरेदी विक्री संघ	13
		3.22 विशेष पणन संस्था	4
3.3 इतर पणन संस्था			
4	<b>एकूण उत्पादक सहकारी संस्था</b>	<b>542</b>	
	4.1 साखर फॅक्टरी		
	4.2 इतर शेती प्रक्रिया संस्था	7	
	4.3 धोपकर संस्था	4	
	4.4 विणकर संस्था (हातमाग)	5	
	4.5 औद्योगिक वसाहती (संस्था)	2	
	4.6 इतर औद्योगिक संस्था	87	
	4.7 दुग्ध व्यवसाय संस्था	56	
	4.8 मत्स्यव्यवसाय संस्था	72	
	4.9 सहकारी सूत गिरण्या	5	
	4.10 उपसा जलसिंचन संस्था	29	
	4.11 इतर उत्पादक संस्था	275	
5	<b>सामयिक सेवा सहकारी संस्था</b>	<b>1032</b>	
	5.1 भ्रतक भांडारे	41	
	5.2 गृहनिर्माण संस्था	702	
	5.3 कायमपत्र कंत्राटदार संस्था	69	
	5.4 इतर सहकारी संस्था	220	
<b>एकूण संस्था (1 ते 5)</b>		<b>2667</b>	

आधार :- जिल्हा उपनिबंधक, सहकारी संस्था, अमरावती

तक्ता क्रमांक - 7.2  
सहकारी संस्थांची वित्तीय स्थिती

जिल्हा - अमरावती

संदर्भ : 31 मार्च 2005

अ. क्र.	बाब	परिमाण	संख्या
(1)	(2)	(3)	(4)
1	सहकारी संस्थांची संख्या	संख्या	2667
2	एकूण सभासद संख्या	हजार	643373
3	भरणा झालेले भागभांडवल		
	3.1 शासकीय भाग भांडवल	रुपये	945752
	3.2 स्वनिधी	रुपये	783796
	3.3 एकूण	रुपये	1729548
4	ठेवी	रुपये	5107609
5	खेळते भांडवल	रुपये	10076917
6	31 मार्च रोजी येणे कर्ज	रुपये	1930398
7	वर्षभरात केलेले कर्जवाटप	रुपये	2570412
8	खरेदीची किंमत	रुपये	170700
9	विक्रीची किंमत	रुपये	112543
10	नफा /तोटा		
	10.1 नफ्यातील संस्था	संख्या	480
	10.2 नफ्याची रक्कम	रुपये	222048
	10.3 तोट्यातील संस्था	संख्या	1150
	10.4 तोट्याची रक्कम	रुपये	260227
	10.5 ना-नफा, ना-तोटा झालेल्या संस्था	संख्या	-

आधार :- जिल्हा उपनिबंधक, सहकारी संस्था, अमरावती.

तक्ता क्रमांक - 7.3

सहकारी संस्थांची लेखापरीक्षण वर्गाप्रमाणे संख्या

जिल्हा - अमरावती

संदर्भ : 31 मार्च 2005

अ. क्र.	तालुका	लेखापरीक्षण वर्गाप्रमाणे सहकारी संस्था				वर्गीकरण न केलेल्या	लेखापरीक्षण न झालेल्या	एकूण सहकारी संस्था
		अ	ब	क	ड			
(1)	(2)	(3)	(4)	(5)	(6)	(7)	(8)	(9)
1	धारणी	-	2	22	3	2	52	81
2	चिखलदरा	-	7	17	1	-	43	68
3	अंजनागाव सु	9	16	54	16	6	80	181
4	अचलपूर	3	11	44	20	2	99	179
5	चांदूरबाजार	1	14	24	43	3	97	182
6	मोशी	1	7	23	50	4	73	158
7	वरुड	12	26	59	21	4	94	216
8	तिवसा	1	6	26	34	1	73	141
9	अमरावती	66	169	135	26	18	418	832
10	भातकुली	-	4	24	17	2	40	87
11	दर्यापूर	5	16	60	26	5	62	174
12	नांदगाव खं.	1	5	27	20	3	74	130
13	चांदूर रेल्वे	-	4	27	16	3	61	111
14	धामणागाव रे	3	7	14	26	6	71	127
जिल्हा एकूण		102	294	556	319	59	1337	2667

आधार :- जिल्हा उपनिबंधक, सहकारी संस्था, अमरावती

तक्ता क्रमांक - 7.4

राज्य/ जिल्हा कार्यक्षेत्र असलेल्या सहकारी बँकाचे कार्य

जिल्हा - अमरावती

संदर्भ : 31 मार्च 2005

अ. क्र.	बाब	बँक शाखा			
		महाराष्ट्र राज्य सहकारी बँक, मुंबई	जिल्हा मध्यवर्ती सहकारी बँक लि.	जिल्हा औद्योगिक सहकारी बँक.	राज्य कृषी व ग्रामीण विकास बँक
1	(2)	(3)	(4)	(5)	(6)
1	बँक शाखा (संख्या)		89		13
2	सभासद	2.1 संस्था सभासद	1585		99
		2.2 वैयक्तिक सभासद	1383		29038
3	भाग भांडवल		2234.40		176.85
4	राखीव व इतर निधी		12012.83		59.40
5	ठेवी		34782.21		65.79
6	खेळते भांडवल		53295.34		6915.09
7	अल्प मुदतीची कर्जे वाटप	7.1 रोख पत	1671.58		-
		7.2 वटविलेली बिले	813.05		-
		7.3 एकूण (7.1+7.2)	2484.63		-
		7.4 पैकी कृषि कर्जे	2484.63		-
8	मध्यम मुदतीची कर्जे वाटप		-		-
9	दीर्घ मुदतीची कर्जे		-		-
10	येणे कर्जे	10.1 अल्प मुदतीची कर्जे	14657.33		-
		10.2 मध्यम मुदतीची कर्जे	9368.08		2909.72
		10.3 दीर्घ मुदतीची कर्जे	1059.95		530.02
11	थकलेले कर्जे	11.1 अल्प मुदतीची कर्जे	12932.70		-
		11.2 मध्यम मुदतीची कर्जे	5244.59		-
		11.3 दीर्घ मुदतीची कर्जे	871.22		-

आधार :- जिल्हा उपनिबंधक, सहकारी संस्था, अमरावती.

तक्ता क्रमांक - 7.5  
सहकारी संस्थांचे कार्य

जिल्हा - अमरावती

संदर्भ : 31.3.2005  
( रुपये - हजारत )

अ. क्र.	तारख्या	संस्थांची संख्या	सभासद संख्या					भाग भांडवल (रुपये)	स्तेम-९ पैकी शासकीय भागभांडवल (रुपये)	राखीव आणि इतर निधी (रुपये)	संस्थेने घेतलेली एकूण कर्जे (रुपये)
			अत्याल्प खातेदार	अल्प खातेदार	माठ खातेदार	इतर सभासद	एकूण				
(1)	(2)	(3)	(4)	(5)	(6)	(7)	(8)	(9)	(10)	(11)	(12)
संस्था प्रकार - प्राथमिक कृषि सहकारी संस्था											
1	धारणी	2	401	980	465	1524	3370	1544	126	177	16392
2	चिखलदरा	-	-	-	-	-	-	-	-	-	-
3	अंजनगांव सु	69	7399	8765	4725	4469	25358	15302	42	1793	119605
4	अचलपूर	50	5478	9150	6943	5826	27397	18157	151	2228	118531
5	चांदूरबाजार	56	8881	15747	5953	2040	32621	21497	18	4860	137393
6	मोशी	73	10606	9099	6598	2001	28304	20871	243	5441	66753
7	वरुड	63	10673	14483	4895	1478	31529	25828	185	4968	193017
8	निवसा	38	7544	8173	2960	809	19486	23389	27	709	179725
9	अमरावती	47	10714	12477	6485	4368	34044	13433	62	1360	87320
10	भातकुली	41	5362	10441	5289	705	21797	14325	146	564	86032
11	दर्यापूर	79	7695	15535	6684	5931	35845	23726	43	5374	134363
12	नांदगांव ख.	43	8615	8348	7411	168	24542	15213	22	1131	123174
13	चांदूर रेल्वे	38	4196	7197	5330	456	17179	12811	195	3530	153623
14	धामणगाव रे	47	6953	3242	8534	360	19089	15838	289	3121	153623
	एकूण	646	94517	123637	72272	30135	320561	221934	1549	35256	1569551
संस्था प्रकार - शेतकरी सेवा संस्था											
1											
	एकूण	0									
संस्था प्रकार - आदिवासी सहकारी संस्था											
1	धारणी	17	2846	2132	1840	10114	16732	5434	408	306	94448
2	चिखलदरा	16	818	1112	347		2277	2309	362	199	40664
	एकूण	33	3464	3244	2187	10114	19009	7743	770	505	135112

तक्ता क्रमांक - 7.5  
सहकारी संस्थांचे कार्य

जिल्हा - अमरावती

संदर्भ : 31.3.2005  
(रुपये - हजारात)

अ. क्र.	तालुका	खेळते भांडवल (रुपये)	एकूण दिलेली कर्जे		येणे कर्जे		एकूण कर्जांची थकबाकी		3 वर्षांपेक्षा कमी वर्षे कर्जांची		3 वर्षांपेक्षा अधिक वर्षे कर्जांची	
			कर्जदार सभासद संख्या	कर्जांची रक्कम (रुपये)	थकबाकी दार संख्या	रक्कम (रुपये)	थकबाकी दार संख्या	रक्कम (रुपये)	थकबाकी दार संख्या	रक्कम (रुपये)	थकबाकी दार संख्या	रक्कम (रुपये)
(1)	(2)	(13)	(14)	(15)	(16)	(17)	(18)	(19)	(20)	(21)	(22)	(23)
संस्था प्रकार - प्राथमिक कृषि सहकारी संस्था												
1	धारणी	29219	-	-	741	-	741	10118	6	293	735	9825
2	चिखलदरा											
3	अंजनगाव सु	20686	-	-	6754	96303	6754	67340	353	3700	6401	63640
4	अचलपूर	199867	-	-	4915	64435	4915	64733	683	9501	4232	55232
5	चांदूरबाजार	184634	-	-	5660	84411	5660	88669	652	7513	5008	14161
6	मोर्शी	255491	5893	115353	6768	96045	3875	72579	615	13919	3411	36191
7	वरुड	188008	3887	10634	5762	74152	3875	102148	1057	14010	6693	88138
8	तिवसा	211998	-	-	6065	16571	6065	74152	497	6527	5568	67625
9	अमरावती	131029	-	-	3816	40821	3816	72081	317	3501	3499	38589
10	भातकुली	127531	471	22774	4289	32553	8037	88756	601	2456	3411	36193
11	दर्यापूर	189974	-	-	7037	67340	5971	88217	331	3971	5640	69246
12	नांदगाव खं.	211917	1000	10201	6971	7242	4152	80100	743	5580	4753	165919
13	चांदूर रेल्वे	108200	-	-	4000	481616	3794	41300	237	863	3557	40435
14	धामणगाव रे	108218	-	-	2000	27920	7042	80254	743	5500	4953	167919
	एकूण	1966772	11251	158962	64778	1089409	64697	930447	6835	77334	57861	853113
संस्था प्रकार - शेतकरी सेवा संस्था												
1												
	एकूण											
संस्था प्रकार - आदिवासी सहकारी संस्था												
1	धारणी	136850			3258	2916	3258	46627	32	1110	3226	45519
2	चिखलदरा	48415			2687	17530	2687	31648	28	230	2659	31417
	एकूण	185265	0	0	5945	20446	5945	78275	60	1340	5885	76935

आधार :- जिल्हा उपनिबंधक, सहकारी संस्था, अमरावती



तक्ता क्रमांक - 7.6

बिगर-कृषी सहकारी पत संस्थांचे कार्य

जिल्हा - अमरावती

संदर्भ : 31.3.2005

( रुपये - हजारात )

अ. क्र.	बाब	संस्था प्रकार				
		प्राथमिक सहकारी बँका		इतर बिगर - कृषी पतसंस्था		
		नागरी बँका	कर्मचारी पतपेढी आणि इतर	नागरी बँका	कर्मचारी पतपेढी	इतर (नागरी पतपेढी)
(1)	(2)	(3)	(4)	(5)	(6)	(7)
1	संस्था संख्या	13	-	157	213	-
2	सभासद संख्या	84680	-	69786	34966	-
3	भाग भांडवल (रुपये)	194064	-	197260	91980	-
4	राखीव व इतर निधी (रुपये)	341330	-	72705	71682	-
5	ठेवी (रुपये)	4123754	-	698315	228157	-
6	खेळते भांडवल (रुपये)	5355660	-	1181240	587239	-
7	कर्जे (रुपये)					
	7.1 दिलेली कर्जे	1250286	-	255443	187705	-
	7.2 वसूल कर्जे	1049390	-	241422	208731	-
	7.3 येणे कर्जे	2958267	-	383426	244563	-
	7.4 थकित कर्जे	475048	-	75143	25077	-

आधार :- जिल्हा उपनिबंधक, सहकारी संस्था, अमरावती

तक्ता क्रमांक - 7.7

जिल्हा आणि प्राथमिक पणन संस्थांचे कार्ये.

जिल्हा - अमरावती

संदर्भ : 31.3.2005

(रुपये-हजारात)

अ. क्र.	जिल्हा आणि प्राथमिक पणन संस्था	संस्था संख्या	सभासद संख्या	खेळते भांडवल (रुपये)	खरेदीची किंमत (रुपये)			विक्रीची किंमत (रुपये)		
					कृषी उत्पादन	शेतीच्या गरजेच्या वस्तू	उपभोगाच्या वस्तू	मालक म्हणून	अडत्या म्हणून	एकूण
(1)	(2)	(3)	(4)	(5)	(6)	(7)	(8)	(9)	(10)	(11)
	जिल्हा पणन									0
1	धारणी	1	1033	2021	230	7046		47815		47815
2	चिखलदरा									0
3	अंजनगांव सु	1	7074	7582	68	1770		60737		60737
4	अचलपूर	1	2296	2105		181		59405		59405
5	चांदूरबाजार	1	6133	9833		6316	315	36527		36527
6	मोर्शी	1	5388	6796	1571	8715	2054	52462		52462
7	वरुड	1	302	7603		9118	7716	56669		56669
8	तिवसा	1	2178	9000		871	556	48052		48052
9	अमरावती	1	3651	5899	607	321	185	45279		45279
10	भातकुली	1	1764	1285				37231		37231
11	दर्यापूर	1	6947	8449	1167	1341	947	43297		43297
12	नांदगाव खं.	1	528	3110		894	1757	49675		49675
13	चांदूर रेल्वे	1	1035	4650	755	359	3523	51532		51532
14	धामणगाव रे	1	1550	227		108		35245		35245
	जिल्हा एकूण	13	39879	68560	4398	37040	17053	623926	0	623926

तक्ता क्रमांक - 7.7

जिल्हा आणि प्राथमिक पणन संस्थांचे कार्ये.

जिल्हा - अमरावती

संदर्भ : 31.3.2005

(रुपये-हजारात)

अ. क्र.	जिल्हा आणि प्राथमिक पणन संस्था	कृषी उत्पादनाची विक्री (अडते व मालक म्हणून) (रुपये)							
		भात व तांदूळ	गहू	इतर अन्नधान्ये	कापूस	गळिताची धान्ये	डाळी	इतर	एकूण
(1)	(2)	(12)	(13)	(14)	(15)	(16)	(17)	(18)	(19)
	जिल्हा पणन								
1	धारणी		145		35391				35536
2	चिखलदरा								0
3	अंजनगांव सु				43981			2	43983
4	अचलपूर			1612	57750				59362
5	चांदूरबाजार	68	85	162	30122			60	30497
6	मोर्शी		54	1921	39802			2181	43958
7	वरुड				38554			12	38566
8	तिवसा				39032				39032
9	अमरावती		146		40588				40734
10	भातकुली				37231				37231
11	दर्यापूर	57			43240				43297
12	नांदगाव खं.	25			47044			207	47276
13	चांदूर रेल्वे		178	307	46256			541	47282
14	धानजगाव रे				33268	1905			35173
	जिल्हा एकूण	150	608	4002	532259	1905	0	3003	541927

तक्ता क्रमांक - 7.7

जिल्हा आणि प्राथमिक पणन संस्थांचे कार्ये.

जिल्हा - अमरावती

संदर्भ : 31.3.2005

(रुपये-हजारात)

अ. क्र.	जिल्हा आणि प्राथमिक पणन संस्था	शेतीला आवश्यक वस्तूंची विक्री (अडते व मालक म्हणून) (रुपये)					उपभोग्य वस्तूंची एकूण विक्री (रुपये)
		खते	बियाणे	कृषी औजारे	इतर	एकूण	
(1)	(2)	(20)	(21)	(22)	(23)	(24)	(25)
	जिल्हा पणन						
1	धारणी	3490	1171	21		4682	7597
2	चिखलदरा					0	
3	अंजनगांव सु	11319	2454	514		14287	2467
4	अचलपूर				43	43	
5	चांदूरबाजार	4730	1300			6030	
6	मोर्शी	5980	2462	31	31	8504	
7	वरुड	7984	751	462	8906	18103	
8	तिवसा	1450	6367			7817	1203
9	अमरावती	641	3775	87		4503	42
10	भातकुली					0	
11	दर्यापूर					0	
12	नांदगाव खं.	248	392		1	641	1758
13	चांदूर रेल्वे	111	364		173	648	3602
14	धामणगाव रे	47			23	72	
	जिल्हा एकूण	36002	19036	1115	9177	65330	16669

आधार :- जिल्हा उपनिबंधक, सहकारी संस्था, अमरावती

तक्ता क्रमांक - 7.8

नियंत्रित बाजारपेठातील कृषि मालाची वार्षिक आवक.

जिल्हा: अमरावती

संदर्भ: 31/3/2005

(रुपये हजारात)

अ. क्र.	तालुका	कृषी उत्पन्न बाजार समित्यांची संख्या	उपवाजार पेठांची संख्या	तांदूळ		गहू		बाजरी	
				आवक (टन)	मूल्य (रुपये)	आवक (टन)	मूल्य (रुपये)	आवक (टन)	मूल्य (रुपये)
(1)	(2)	(3)	(4)	(5)	(6)	(7)	(8)	(9)	(10)
1	धारणी	1	2	11	91	12	84		
2	चिखलदरा		-						
3	अंजनगांव सु	1	2	1676	8304	1317	6876	2	10
4	अचलपूर	1	2	340	1111	8629	64662	10	54
5	चांदूरबाजार	1	2			654	4898		
6	मोशी	1	1			66	449	6	31
7	वरुड	1	2			21	157		
8	तिवसा	1	1						
9	अमरावती	1	4	968	10678	20971	163615	115	659
10	भातकुली		-						
11	दर्यापूर	1	-			14	114	5	28
12	नांदगाव खं.	1	1			16	118	2	10
13	चांदूर रेल्वे	1	-			20	142		
14	धामणगाव रे	1	3			774	5148	1	5
जिल्हा एकूण		12	20	2995	20184	32494	246263	141	797

तक्ता क्रमांक - 7.8

नियंत्रित बाजारपेठातील कृषि मालाची वार्षिक आवक.

जिल्हा: अमरावती

संदर्भ: 31/3/2005

(रुपये हजारात)

अ. क्र.	तालुका	ज्वारी		तूर		मूग		उडीद	
		आवक (टन)	मूल्य (रुपये)	आवक (टन)	मूल्य (रुपये)	आवक (टन)	मूल्य (रुपये)	आवक (टन)	मूल्य (रुपये)
(1)	(2)	(11)	(12)	(13)	(14)	(15)	(16)	(17)	(18)
1	धारणी								
2	चिखलदरा								
3	अंजनगांव सु	1894	9041	2852	46649	361	6078	55	680
4	अचलपूर	1912	9406	10589	190593	64	999	17	209
5	चांदूरबाजार	590	2605	2797	46746			94	1306
6	मोर्शी	338	1424	2640	45156	15	251	145	2008
7	वरुड	1540	7852	572	8896				
8	तिवसा								
9	अमरावती	5314	29528	27990	477512	6021	99097	737	10384
10	भातकुली								
11	दर्यापूर	2853	13690	2537	42797	1726	29007	35	503
12	नांदगाव खं.	132	571	985	16064	685	11233	48	703
13	चांदूर रेल्वे	64	270	1992	33874	155	2547	4	52
14	धामणगाव रे	416	1660	4000	60013	36	538	2	20
जिल्हा एकूण		15053	76047	56954	968300	9063	149750	1137	15865

तक्ता क्रमांक - 7.8

नियंत्रित बाजारपेठातील कृषि मालाची वार्षिक आवक.

जिल्हा: अमरावती

संदर्भ: 31/3/2005

(रुपये हजारात)

अ. क्र.	तालुका	हरवग		सायाबीन		तिळ		भुईमुग	
		आवक (टन)	मूल्य (रुपये)	आवक (टन)	मूल्य (रुपये)	आवक (टन)	मूल्य (रुपये)	आवक (टन)	मूल्य (रुपये)
(1)	(2)	(19)	(20)	(21)	(22)	(23)	(24)	(25)	(26)
1	धारणी								
2	चिखलदरा								
3	अंजनगांव सु	108	55335	2218	27232	18	461	5	81
4	अचलपूर	1973	28927	4782	69010	10	290	1110	18981
5	चांदूरबाजार	971	12889	2823	33513				
6	घोर्शी	173	2311	981	12160	3	81	2	22
7	वरुड	374	5409	254	3155				
8	तिवसा								
9	अमरावती	25837	377862	25537	329303	162	547	4817	82174
10	भातकुली								
11	दर्यापूर	8266	114994	126	1497	2	64		
12	नांदगाव खं.	47	541	602	6748	19	511		
13	चांदूर रेल्वे	132	1823	936	11359	2	60		
14	धामणगाव रे	584	7016	5627	64711				
जिल्हा एकूण		38465	607107	43886	558688	216	2014	5934	101258

आधार - जिल्हातील सर्व कृषी उत्पन्न बाजार समित्या.

तक्ता क्रमांक - 7.9

परवानाधारक सावकारांची संख्या आणि त्यांनी दिलेली कर्जे

जिल्हा - अमरावती

संदर्भ : 31.3.2005

(रुपये हजारात)

अ. क्र.	तालुका	परवानाधारक सावकारांची संख्या	व्यापा-यांना दिलेली कर्जे (रुपये)	सावकारांनी इतरांना दिलेली कर्जे (रुपये)	एकूण (4+5) (रुपये)
(1)	(2)	(3)	(4)	(5)	
1	धारणौ	5	-	-	0
2	चिखलदरा	-	-	-	0
3	अंजनगांव सु	5	-	1543	1543.00
4	अचलपूर	54	2.25	1542.24	1544.49
5	चांदूरबाजार	9	-	-	0.00
6	मोशी	9	-	589.60	589.60
7	वरुड	12	-	42468.50	42468.50
8	तिवसा	6	-	22.27	22.27
9	अमरावती	87	3.75	762.34	766.09
10	भातकुली	5	-	18.25	18.25
11	दर्यापूर	5	2.02	2877.98	2880.00
12	नांदगांव खं.	1	-	982	982.00
13	चांदूर रेल्वे	9	-	2565.50	2565.50
14	धामणगाव रे	-	-	-	0.00
जिल्हा एकूण		207	8.02	53371.68	53379.70

आधार :- जिल्हा उपनिबंधक, सहकारी संस्था, अमरावती.



तक्ता क्रमांक - 8.1

विद्युतीकरण झालेल्या शहरांची व गावांची संख्या आणि त्यांची लोकसंख्या

जिल्हा - अमरावती

संदर्भ : 31 मार्च 2005

अ. क्र.	यंत्रणा	जिल्ह्यातील एकूण		विद्युतीकरण झालेली गावे		विद्युतीकरण झालेली शहरे		एकूण विद्युतीकरण झालेली गावे व शहरे	
		गावे	शहरे	संख्या	लोकसंख्या	संख्या	लोकसंख्या लाखात	संख्या	लोकसंख्या लाखात
(1)	(2)	(3)	(4)	(5)	(6)	(7)	(8)	(9)	(10)
1	महाराष्ट्र राज्य विद्युत मंडळ	1996	11	1996	17.07	11	8.99	2007	26.06
2	खाजगी विद्युत								
	जिल्हा- एकूण	1996	11	1996	17.1	11	8.99	2007	26.06

आधार- अधीक्षक अभियंता, महाराष्ट्र राज्य विद्युत मंडळ, अमरावती

टिप - जिल्ह्यातील गावे/ शहरे आणि लोकसंख्या 1991 च्या जनगणनेनुसार देण्यात आलेली आहे.

तक्ता क्रमांक - 8.2

विजेचा वापर

जिल्हा - अमरावती

संदर्भ : 2004- 2005

अ. क्र.	विजेच्या वापराचा प्रकार	वीज निर्मितीच्या प्रकारानिहाय विजेचा वापर (1000 किलो वॉट तास)			
		थर्मल	हायड्रो	इतर	एकूण
(1)	(2)	(3)	(4)	(5)	(6)
1	घरगुती	200530			200530
2	व्यापारी कामासाठी लघुशक्तीसाठी	34530			34530
3	औद्योगिक	45470			45470
4	सार्वजनिक दिवावती	18440			18440
5	कृषि	274400			274400
6	इतर	128770			128770
7	एकूण	702140			702140
8	कनेक्शन्सची संख्या (लाखात)	4.06			4.06

टिप- औष्णिक जल व इतर विद्युत निर्मिती, तार वाहिन्यांचे संक्रमण एकमेकांत जोडले असल्याने त्यानुसार विजेचा वापराची आकडेवारी देता येत नाही.

आधार- अधीक्षक अभियंता, महाराष्ट्र राज्य विद्युत मंडळ, अमरावती.

तक्ता क्रमांक - 8.3

प्रकार व पृष्ठभाग यानुसार रस्त्यांची लांबी

जिल्हा:-अमरावती

(लांबी :- कि.मी.मध्ये)

संदर्भ - 31 मार्च 2005

अ. क्र.	बाब	रस्त्यांचा प्रकार							
		राष्ट्रीय महामार्ग	प्रमुख राज्य महामार्ग	राज्य महामार्ग	प्रमुख जिल्हा रस्ते	इतर जिल्हा रस्ते	ग्रामीण रस्ते	इतर	एकूण रस्त्यांची लांबी
(1)	(2)	(3)	(4)	(5)	(6)	(7)	(8)	(9)	(10)
1	सिमेंट कॉक्रीट								
	अ) सा.बां.वि.	-	-	-	-	-	-	-	-
	ब) जिल्हा परिषद	-	-	-	-	-	-	-	-
	क) न.पा./म.न.पा.	-	-	-	-	-	-	171.48	171.48
2	डांबरी								
	अ) सा.बां.वि.	76.40	294.20	1260.25	803.90	8.60	2.60	-	2445.95
	ब) जिल्हा परिषद				466.60	461.20	431.60	-	1359.40
	क) न.पा./म.न.पा.							559.54	559.54
3	खडीचे								
	अ) सा.बां.वि.	-	-	48.10	16.90	0.00	13.70	-	78.70
	ब) जिल्हा परिषद	-	-	-	166.20	510.50	1570.10	753.78	3000.58
	क) न.पा./म.न.पा.							405.31	405.31
4	इतर माल वापरून केलेले								
	अ) सा.बां.वि.	-	-	4.00	0	1.80	55.00	-	60.80
	ब) जिल्हा परिषद	-	-	-	50.20	33.10	286.80	551.11	921.21
	क) न.पा./म.न.पा.	-	-	-	-	-	-	275.79	275.79
5	एकूण लांबी								
	अ) सा.बां.वि.	76.40	294.20	1312.35	820.80	10.40	71.30	0.00	2585.45
	ब) जिल्हा परिषद	0.00	0.00	0.00	683.00	1004.80	2288.50	1304.89	5281.19
	क) न.पा./म.न.पा.	0.00	0.00	0.00	0.00	0.00	0.00	1412.12	1412.12
	जिल्हा एकूण	76.40	294.20	1312.35	1503.80	1015.20	2359.80	2717.01	9278.76

आधार :- 1) अधीक्षक अभियंता, सार्वजनिक बांधकाम मंडळ

2) कार्यकारी अभियंता, राष्ट्रीय महामार्ग

तक्ता क्रमांक - 8.4

मोटर वाहनांची आणि परवानाधारकांची संख्या

जिल्हा - अमरावती.

संदर्भ - 31 मार्च 2005

अ. क्र.	वाह	एकूण वाहने	इंधनाच्या प्रकारानुसार वाहने		
			डिझेल	पेट्रोल	सी.एन.जी
(1)	(2)	(3)	(4)	(5)	(6)
<b>प्रवासी वाहने</b>					
1	बसेस	722	722	0	0
2	मोटारी आणि स्टेशन वॅगन्स	8103	1275	6825	3
3	जीप	3923	3923	0	0
4	टॅक्सी	798	798	0	0
5	तीन चाकी वाहने (रिक्षा)				
	3-सीटर	11048	0	11048	0
	6-सीटर	458	458	0	0
6	दुचाकी वाहने	172119	0	172119	0
7	रुग्णवाहिका	68	0	68	0
8	शाळच्या बसेस	22	22	0	0
<b>एकूण प्रवासी वाहने</b>		<b>177261</b>	<b>7198</b>	<b>190060</b>	<b>3</b>
<b>माल वाहतूक-वाहने</b>					
1	चार चाकी	5294	5294	0	0
2	तीन चाकी	1958	0	1958	0
3	ट्रॅक्टर्स	5134	5134	0	0
4	जोड वाहने	4192	4192	0	0
5	इतर	154	154	0	0
<b>एकूण माल वाहतूक-वाहने</b>		<b>16732</b>	<b>14774</b>	<b>1958</b>	<b>0</b>
<b>जिल्ह्यातील एकूण वाहने</b>		<b>213993</b>	<b>21972</b>	<b>192018</b>	<b>3</b>
<b>परवानाधारकांची संख्या</b>					
1	दुचाकी वाहने				
2	हलवती वाहने	<b>2756</b>			
3	जड वाहने	<b>6106</b>			
4	रिक्षा परवान्यांची संख्या	<b>9652</b>			

आधार - प्रादेशिक परिवहन अधिकारी, अमरावती

(111)

तकना क्रमांक - 8.5

महाराष्ट्र राज्य मार्ग परिवहन महामंडळाचा प्रवाशां वाहतूक

जिल्हा - अमरावती

संदर्भ वर्ष - 2004-05

अ.क्र.	वर्ण	माकड्यात
(1)	(2)	(3)
1	वर्ष अखेरस मार्गांची संख्या	377
2	मार्गांची एकूण लांबी (कि.मी.)	27532
3	मार्गांची सरासरी लांबी (कि.मी.)	73.03
4	वर्षातील अस्तित्वात असलेल्या बसगाड्यांची संख्या	402
5	रस्त्यावर धावणा-या बस गाड्यांची दैनिक सरासरी संख्या	382
6	प्रवाशांची दैनिक सरासरी (संख्या हजारात)	1.15
7	वाहतुकीमुळे वर्षात मिळालेले उत्पन्न (रुपये हजारात)	6159.52
8	दर प्रवाशामागे मिळालेले सरासरी उत्पन्न (रुपये दर दिवशी)	14.62

संकेत - विभागीय नियंत्रक, महाराष्ट्र राज्य मार्ग परिवहन महामंडळ, अमरावती.

तक्ता द्रगाक - 8.6

पोस्ट आणि दूरध्वनी सेवा यांची आकडेवारी

जिल्हा - अमरावती.

संदर्भ - 31 मार्च 2005

अ. क्र.	तालुका	पोस्टांची संख्या	तारघरांची संख्या	पत्रपेट्यांची संख्या	पोस्टमनांची संख्या	पोस्टाची सुविधा असलेल्या गावांची संख्या	वैयक्तिक दूरध्वनी संख्या			सार्वजनिक दूरध्वनी केंद्रांची संख्या (PCO)
							ग्रामीण	नगरी	एकूण	
(1)	(2)	(3)	(4)	(5)	(6)	(7)	(8)	(9)	(10)	(11)
1	धारणी	33		188	33	33	1210	0	1210	32
2	चिखलदरा	28		92	28	28	140	309	449	4
3	अंजनगांव सु	32		137	32	31	1564	1874	3438	81
4	अचलपूर	34	1	139	34	30	3583	5834	9517	264
5	चांदूरबाजार	34		114	34	34	3734	1277	5011	105
6	मोशी	38		130	38	38	2499	1955	4455	124
7	वरुड	35		140	35	35	2307	3287	5594	136
8	तिवसा	29		114	29	29	2372	0	2372	49
9	अमरावती	50	1	225	50	24	2564	37714	40278	2771
10	भातकुली	29		92	29	29	2123	0	2123	58
11	दर्यापूर	38		165	38	36	3136	1819	4955	75
12	नांदगाव खं.	35		99	35	35	3356	0	3356	39
13	चांदूर रेल्वे	21		75	21	21	1111	950	2061	65
14	धामणगाव रे	22		62	22	21	2428	1999	4427	107
एकूण जिल्हा		458	2	1772	458	424	32227	57019	89246	3910

टीप:-जिल्हात तारघराची संख्या दोनच आहं इतर ठिकाणी फोनद्वारे संदेश दिला जातो

आधार:- 1) प्रवर अधीक्षक, डाकघर, अमरावती विभाग, अमरावती.

2) महाप्रबधक, दुरसंचार कार्यालय, अमरावती

तक्ता क्रमांक - 9.1

कारखान्यातील कामगारांची दैनिक सरासरी संख्या

जिल्हा-अमरावती

संदर्भ वर्ष : 2004

अ. क्र.	उद्योग गट	संके- तांक	कारखाने संख्या			स्तंभ 6 मधील कारखान्यातील कामगार संख्या		काम केलेल्या श्रम दिनांची एकूण संख्या (हजारात)	प्रपत्र न पाठविणारे चालू कारखाने	
			नोंदणी झालेले	बंद	प्रपत्र पाठविणारे चालू	एकूण	पैकी स्त्रिया		संख्या	कामगार संख्या
(1)	(2)	(3)	(4)	(5)	(6)	(7)	(8)	(9)	(10)	(11)
1	कृषी व पशुसंवर्धन सेवा (पशुवैद्यकीय सोडून)	14	60	18	13	538	198	70795	29	1410
2	मासे, मटन, फळे व भाजीपाला यांचे उत्पादन व त्यावर प्रक्रिया करणे व साठवण करणे	151	60	21	6	64	6	15473	33	354
3	दुधाचे पदार्थ तयार करणे	152	3	1	0	0	0	0	2	93
4	गिरणीद्वारे पीठ, भात, दाळ इ. धान्यावर प्रक्रिया करून उत्पादन	153	5	0	0	0	0	0	5	53
5	पाव, चिस्किटे, केक वगैरे अन्नपदार्थांचे उत्पादन	154	9	1	3	76	10	23256	5	576
6	मादक पेय पदार्थांचे उत्पादन	155	6	2	1	3	0	360	3	10
7	सुती कापडाचे उत्पादन, सूत कातणे, कापड विणणे व त्यावरील प्रक्रिया	171	3	2	0	0	0	0	6	1502
8	विणकाम व भरतकाम केलेल्या वस्तुचे उत्पादन.	173	1	0	0	0	0	0	1	7
9	कापडांची उत्पादने (तयार कपडे वरून)	181	1	0	0	0	0	0	1	50
10	चामड्यावर प्रकीया करणे, लेंदरच्या प्रवासी बॅगा इ. उत्पादन	191	1	1	0	0	0	0	0	0

तक्ता क्रमांक - 9.1

कारखान्यातील कामगारांची दैनिक सरासरी संख्या

जिल्हा-अमरावती

संदर्भ वर्ष : 2004

अ. क्र.	उद्योग वट	संके- तांक	कारखाने संख्या			स्तंभ 6 मधील कारखान्यातील कामगार संख्या		काम केलेल्या श्रम दिनांची एकूण संख्या (हजारात)	प्रपत्र न पाठविणारे चालू कारखाने	
			नोंदणी झालेले	बंद	प्रपत्र पाठविणारे चालू	एकूण	पैकी स्त्रिया		संख्या	कामगार संख्या
(1)	(2)	(3)	(4)	(5)	(6)	(7)	(8)	(9)	(10)	(11)
11	लाकूड कापणे व फळ्या तयार करणे (प्लायवूड सोडून)	201	147	15	37	123	0	32157	95	300
12	लाकडाच्या फळ्या, प्लायवूड व त्यापासून वस्तू बनविणे	212	2	0	0	0	0	0	2	31
13	कागद व कागदापासून तयार होणा-या वस्तूंचे उत्पादन	210	4	1	2	34	1	9644	1	20
14	वर्तमान पत्रांची छपाई व प्रकाशन	221	1	1	0	0	0	0	0	0
15	छपाई आणि त्या संबंधीचे सेवा उद्योग	222	2	1	0	0	0	0	1	4
16	रासायनिक वस्तूंचे उत्पादन उदा. फिनाइल, टरपेंटाइन, इत्यादी (रासायनिक खते सोडून)	241	12	2	1	4	2	800	9	358
17	इतर रासायनिक वस्तूंचे उत्पादन.	242	5	2	2	38	0	11668	1	3
18	रबर उत्पादन (टायर, ट्यूब उत्पादने)	251	6	0	1	10	4	2968	5	73
19	प्लास्टिक उत्पादने (पाईप, सूटकेस इत्यादी)	252	2	1	0	0	0	0	1	17
20	अधातू खनिज पदार्थांचे उत्पादन	269	14	4	4	58	6	15785	6	57

तक्ता क्रमांक - 9.1

कारखान्यातील कामगारांची दैनिक सरासरी संख्या

जिल्हा-अमरावती

संदर्भ वर्ष : 2004

अ. क्र.	उद्योग गट	संके- तांक	कारखाने संख्या			स्तंभ 6 मधील कारखान्यातील कामगार संख्या		काम केलेल्या श्रम दिनांची एकूण संख्या (हजारत)	प्रपत्र न पाठविणारे चालू कारखाने	
			नोंदणी झालेले	बंद	प्रपत्र पाठविणारे चालू	एकूण	पैकी स्त्रिया		संख्या	कामगार संख्या
(1)	(2)	(3)	(4)	(5)	(6)	(7)	(8)	(9)	(10)	(11)
21	प्राथमिक स्वरूपाचे लोखंड तयार करणे	271	2	1	0	0	0	0	1	12
22	धातूचे ओतकाम (सोने चांदी इतर धातू पासून चांगिने बनविणे)	272	1	0	0	0	0	0	1	16
23	नॉनफेरस धातूचे ओतकाम	281	4	0	2	17	0	5199	2	41
24	फॅब्रिकेटेड स्टॅक्चरल धातू उत्पादन (रोलिंग, शटर, दरवाजा, खिडक्या इ.)	289	2	1	0	0	0	0	1	15
25	मशीनरीचे उत्पादन	291	1	1	0	0	0	0	0	0
26	विशिष्ट प्रकारच्या मशीनरीचे उत्पादन (कधी जंगलासाठी इ. लागणा-या मशीनरीचे)	292	2	0	0	0	0	0	2	67
27	विद्युत वस्तुचे उत्पादन	319	1	0	0	0	0	0	1	18
28	बस, मोटारी, ट्रॅलर, सेमी ट्रॅलर इ. यांच्या बॉडीचे उत्पादन	342	1	0	0	0	0	0	1	15
29	फर्निचर तयार करणे	361	1	0	1	5	0	1200	0	0
30	पाण्याची साठवणूक, शुद्धीकरण व पुरवठा	410	1	0	0	0	0	0	1	20
31	मोटर वाहने दुरुस्ती व देखभाल	502	14	1	7	208	2	71467	6	193
32	वाहनाच्या इंधनाची घाउक विक्री	505	1	0	0	0	0	0	1	16
33	बिगर कुषी प्राथमीक उत्पादनाची घाउक विक्री	514	1	0	0	0	0	0	1	10
34	वाहतूक व वाहतूकीला सहायक सुविधा (ट्रॅक्ल एजन्सीज इत्यादि)	630	1	0	1	3	0	786	0	0
जिल्हा एकूण		--	382	77	81	1181	229	261558	224	5341

आधार - औद्योगिक सुरक्षा व आरोग्य संचालनालय, मुंबई



तक्ता क्रमांक - 9.2

रोजगार व स्वयंरोजगार मार्गदर्शन केंद्रांतील आकडेवारी

जिल्हा अमरावती

संदर्भ वर्ष : 2005

अ. क्र.	बाब	संख्या
(1)	(2)	(3)
1	जाहीर केलेल्या रिकाम्या जागांची संख्या	723
2	रोजगार स्वयंरोजगार मार्गदर्शक केंद्राचा उपयोग करणारे मालक	237
3	मार्गील वर्ष अखेरीस पटावरील उमेदवार	140389
4	चालू वर्षात नवीन नोंदणी केलेले उमेदवार	25246
5	नोकरी मिळालेले उमेदवार	260 ✓
6	वर्ष अखेरीस पटावरील उमेदवार	142045
7	नोकरी मिळालेले उमेदवार	
	अ) खाजगी क्षेत्र	142
	ब) सार्वजनिक क्षेत्र	118
	क) एकूण	260 ✓
8	नोकरी मिळालेले उमेदवार	
	अ) अनुसूचित जाती/ अनुसूचित जमाती	76
	ब) इतर	184
	क) एकूण	260 ✓
9	रोजगार स्वयंरोजगार योजनेअंतर्गत लाभ प्राप्त झालेले उमेदवार	
	अ) रोजगार	260 ✓
	ब) स्वयंरोजगार	2676
10	रोजगार स्वयंरोजगार मार्गदर्शक केंद्रातील व्यवसाय मार्गदर्शन केंद्र	
	1) वैयक्तिक मार्गदर्शन/ व्यक्तिशः अगर गटामध्ये सल्ला दिलेले	458
	2) रोजगार स्वयंरोजगार मार्गदर्शक केंद्रामध्ये घेण्यात आलेल्या गटांची चर्चा	10
	3) मार्गदर्शन केलेल्या अर्जदारांना नोकरी विषयी/ प्रशिक्षणासाठी/ उमेदवारासाठी दिलेल्यांची संख्या	510

टीप:-अनुक्रमांक 3,4 व 5 ची बेरीज जुळणार नाही.

आधार - जिल्हा रोजगार व स्वयंरोजगार मार्गदर्शन केंद्र, अमरावती

तक्ता क्रमांक - 9.3

शासकीय व स्थानिक स्वराज्य संस्थांतील कर्मचा-यांची संख्या

जिल्हा - अमरावती

संदर्भ वर्ष : 2004

अ. क्र.	बाब	पदांचा तपशील	शासकीय	जिल्हा परिषद	महानगर पालिका	नगर परिषद
(1)	(2)	(3)	(4)	(5)	(6)	(7)
1	वर्ग - अ	एकूण मंजूर पदे	1406	39	--	14
		भरलेली पदे	1123	36	--	14
		पैकी स्त्रिया	107	1	--	उ.ना
2	वर्ग - ब	एकूण मंजूर पदे	2795	1381	--	179
		भरलेली पदे	2281	1140	--	179
		पैकी स्त्रिया	358	255	--	उ.ना
3	वर्ग - क	एकूण मंजूर पदे	12242	8713	--	1035
		भरलेली पदे	10589	8084	--	1035
		पैकी स्त्रिया	761	2893	--	उ.ना
4	वर्ग - ड	एकूण मंजूर पदे	4959	1272	--	1134
		भरलेली पदे	4338	1072	--	1134
		पैकी स्त्रिया	504	167	--	उ.ना
5	एकूण	मंजूर पदे	21402	11405	--	2362
		भरलेली पदे	18331	10332	--	2362
		पैकी स्त्रिया	1730	3316	--	उ.ना
6	*इतर वर्ग-इ कर्मचारी	एकूण मंजूर पदे	3256	5143	--	211
		भरलेली पदे	2570	4904	--	211
		पैकी स्त्रिया	424	4262	--	उ.ना
7	एकूण	मंजूर पदे (5+6)	24658	16548	2778	2573
		भरलेली पदे	20901	15236	2235	2573
		पैकी स्त्रिया	2154	7578	667	उ.ना

टीप (\*)- 'इतर' यामध्ये कार्यव्ययी आस्थापनेवरील, आकस्मिक खर्चातील रोजगार दिले जाणारे, रोजंदारीवरील, अंशकालीन, मानसेवी आणि वरील वर्गात समाविष्ट न झालेले कर्मचारी यांचा समावेश आहे.

टीप - 1) म.न.पा कडील वर्गवारीची माहिती उपलब्ध नाही.

आधार - अर्थ व सांख्यिकी संचालनालय, मुंबई.

तक्ता क्रमांक - 9.4  
निरनिराळ्या उद्योगांतील रोजगार

जिल्हा - अमरावती

संदर्भ वर्ष :2004-05

अ. क्र.	उद्योग गट	राष्ट्रीय उद्योग संकेतांक	एकूण आस्थापनांची संख्या	माहिती देणा-या आस्थापनांची संख्या	कर्मचारी संख्या			
					शासकीय	निम-शासकीय	खाजगी	एकूण
(1)	(2)	(3)	(4)	(5)	(6)	(7)	(8)	(9)
1	कृषी	0	25	25	1915	98	111	2124
2	खाणकाम	10	-	-	-	-	-	0
3	वस्तुनिर्माण	20 ते 39	49	49	199	234	984	1417
4	बीज निर्मिती, गॅस, पाणी व सांडपाणी सेवा	40 ते 49	8	8	-	3162	-	3162
5	बांधकाम	50	26	26	3721	193	-	3914
6	घाऊक व किरकोळ व्यापार व हॉटेल व्यवसाय	60 ते 69	37	37	-	324	320	644
7	परिवहन, गोदामे आणि दळणवळण	70 ते 75	9	9	1230	2704	174	4108
8	वित्त पुरवठा, विमा स्थावर मालमत्ता आणि व्यापार विषयक सेवा	80 ते 83	100	100	103	2839	1788	4730
9	सामूहिक, सामाजिक व व्यक्तिगत सेवा	90 ते 99	479	479	13317	16082	11116	40515
जिल्हा एकूण			884	720	20241	25100	16986	62337
			733	733	20485	25636	14493	60614

आधार - जिल्हा रोजगार व स्वयंरोजगार मार्गदर्शन केंद्र, अमरावती

तक्ता क्रमांक - 9.5  
कृषी व बिगर-कृषी उद्योग

जिल्हा - अमरावती

संदर्भ वर्ष : 1998

अ. क्र.	बाब	* कृषी उद्योग			बिगर-कृषी			कृषी व बिगर-कृषी एकूण		
		ग्रामीण	नागरी	एकूण	ग्रामीण	नागरी	एकूण	ग्रामीण	नागरी	एकूण
(1)	(2)	(3)	(4)	(5)	(6)	(7)	(8)	(9)	(10)	(11)
1	उद्योगांची संख्या									
	1.1 स्वकार्यरत उद्योग**	4169	1313	5482	30082	30584	60666	34251	31897	66148
	1.2 आस्थापना***	215	183	398	9835	12946	22781	10050	13129	23179
	1.3 एकूण	4384	1496	5880	39917	43530	83447	44301	45026	89327
2	मालकीच्या प्रकारानुसार उद्योग									
	2.1 सहकारी	1	0	1	453	225	678	454	225	679
	2.2 सार्वजनिक	7	1	8	5602	1500	7102	5609	1501	7110
	2.3 खाजगी	4376	1495	5871	33862	41805	75667	38238	43300	81538
3	मालकाचा विशेष सामाजिक गट (एकूण संस्थांची टक्केवारी)									
	3.1 अनुसूचित जाती	12.09	6.22	10.60	9.84	7.03	8.37	10.06	7	8.52
	3.2 अनुसूचित जमाती	18.82	6.89	15.78	8.48	2.83	5.53	9.51	2.96	6.21
4	जागेविरहित कार्यान्वित असलेल्या उद्योगांची एकूणशी टक्केवारी	13.12	27.07	16.17	8.97	15.18	23.45	9.38	15.57	22.64
5	शक्तीवर चालणा-या उद्योगांची एकूण उद्योगांशी टक्केवारी	7.53	3.40	6.48	16.60	16.90	16.75	15.70	16.45	16.08
6	सर्वसाधारणपणे काम करणा-या कामगारांची संख्या									
	6.1 एकूण कामगार	6563	3089	9652	68989	133009	201998	75552	136098	211650
	6.2 वेतनावर काम करणारे कामगार	330	731	1061	28587	79611	108198	28917	80342	109259
	6.3 वेतनावरील कामगारांची एकूण कामगारांशी टक्केवारी	5.03	23.66	11.00	41.43	59.85	53.56	38.27	59.03	51.62
	6.4 कामगारांची प्रति उद्योग सरासरी संख्या	2	2	2	2	3	3	2	3	3

टीप :- \* कृषी उत्पादन व मळे वगळून कृषी संबंधित उद्योग, \*\* पगारावर एकही कर्मचारी नसलेले उद्योग

\*\*\* ज्या उद्योगात कमीतकमी एकतरी व्यक्ती पगारावर काम करते असे उद्योग

आधार :- अर्थ व सांख्यिकी संचालनालय, महाराष्ट्र शासन, मुंबई (आर्थिक गणना-1998)

तक्ता क्रमांक: 9.6

प्रमुख उद्योग गटानुसार उद्योगांची आणि नियमित काम करणा-या कामगारांची संख्या

जिल्हा - अमरावती

संदर्भ वर्ष : 1998

अ. क्र.	उद्योग गट	ग्रामीण		नागरी		एकूण	
		उद्योग	कामगार	उद्योग	कामगार	उद्योग	कामगार
(1)	(2)	(3)	(4)	(5)	(6)	(7)	(8)
1	कृषी	4384	6563	1496	3089	5880	9652
2	खनिज उत्पादन व खाणकाम	51	188	1	42	52	230
3	वस्तुनिर्माण	5598	9792	5772	21301	11370	31093
4	बीज, गॅस आणि पाणी पुरवठा	21	39	4	38	25	77
5	बांधकाम	1131	1372	419	825	1550	2197
6	घाऊक व्यापार	591	778	1271	2780	1862	3558
7	किरकोळ व्यापार	15076	19628	19037	31922	34113	51550
8	उपाहारगृहे आणि हॉटेल्स	1339	2558	1902	5210	3241	7768
9	वाहतूक	991	1411	2342	3859	3333	5270
10	साठवण आणि गोदामविषयक	86	176	228	504	314	680
11	दळणवळण	265	609	409	2103	674	2712
12	वित्तीय, विमा, स्थावर मालमत्ता आणि व्यावसायिक सेवा	1400	2907	1840	5860	3240	8767
13	सामूहिक, सामाजिक व व्यक्तिगत सेवा	13368	29531	10305	58565	23673	88096
14	इतर सेवा ( इतरत्र वर्गीकरण न केलेल्या)	0	0	0	0	0	0
15	बिगर- कृषी उद्योग गट (एकूण)	0	0	0	0	0	0
सर्व प्रमुख उद्योग गट (एकूण)		44301	75552	45026	136098	89327	211650

आधार :- अर्थ व सांख्यिकी संचालनालय, महाराष्ट्र शासन, मुंबई (आर्थिक गणना - 1998)

तक्ता क्रमांक - 9.7

महत्त्वाच्या उद्योग गटानुसार कृषी व बिगर - कृषी आस्थापनांची व त्यातील कामगारांची संख्या

जिल्हा - अमरावती

संदर्भ वर्ष :1998

अ. क्र.	उद्योग गट संकेतांक	उद्योग गट	आस्थापना			आस्थापनेवरील कामगार		
			ग्रामीण	नागरी	एकूण	ग्रामीण	नागरी	एकूण
(1)	(2)	(3)	(4)	(5)	(6)	(7)	(8)	(9)
1	0	कृषी	215	183	398	544	982	1526
2	1	खाणकाम व दगडकाम	4	1	5	98	42	140
3	2 व 3	वस्तुनिर्माण	617	1781	2398	2895	15321	18216
4	4	वीज, गॅस व पाणी पुरवठा	21	4	25	39	38	77
5	5	बांधकाम	29	94	123	110	432	542
6	6	घाऊक व्यापार	53	549	602	138	1846	1984
7	6	किरकोळ व्यापार	1322	4295	5617	3106	13080	16186
8	6	उपाहारगृहे व हॉटेल्स	435	891	1326	1210	3803	5013
9	7	वाहतूक	161	501	662	434	1861	2295
10	7	साठवण व गोदाम विषयक	67	118	185	138	367	505
11	7	दळणवळण	251	181	432	592	1817	2409
12	8	वित्तीय, विमा, स्थावर मालमत्ता आणि व्यावसायिक सेवा	550	734	1284	1797	4388	6185
13	9	सामुहिक, सामाजिक व व्यक्तिगत सेवा	6325	3797	10122	21360	50143	71503
14	10	इतर	0	0	0	0	0	0
एकूण			10050	13129	23179	32461	94120	126581

आधार :- अर्थ व सांख्यिकी संचालनालय, महाराष्ट्र शासन, मुंबई (आर्थिक गणना-1998)

तक्ता क्रमांक - 10.1

शैक्षणिक संस्थांची (शाळा / महाविद्यालय इ.) संख्या

जिल्हा - अमरावती

संदर्भ वर्ष 2002-03

अ. क्र.	तालुका	बाब	प्राथमिक संस्था					माध्यमिक संस्था				
			शासकीय	स्थानिक संस्था	खाजगी		एकूण	शासकीय	स्थानिक संस्था	खाजगी		एकूण
					अनुदानित	चिना अनुदानित				अनुदानित	चिना अनुदानित	
(1)	(2)	(3)	(4)	(5)	(6)	(7)	(8)	(9)	(10)	(11)	(12)	(13)
1	धारणी	एकूण										
		पैकी मुलीकरिता										
2	चिखलदरा	एकूण										
		पैकी मुलीकरिता										
3	अंजनगाव	एकूण										
		पैकी मुलीकरिता										
	अचलपूर	एकूण										
		पैकी मुलीकरिता										
5	चांदूर बाजार	एकूण										
		पैकी मुलीकरिता										
6	मोशी	एकूण										
		पैकी मुलीकरिता										
7	वरुड	एकूण										
		पैकी मुलीकरिता										
8	तिवसा	एकूण										
		पैकी मुलीकरिता										
9	अमरावती	एकूण										
		पैकी मुलीकरिता										
10	भातकुली	एकूण										
		पैकी मुलीकरिता										
11	दर्यापूर	एकूण										
		पैकी मुलीकरिता										
12	नांदगाव ख	एकूण										
		पैकी मुलीकरिता										
13	चांदूर रेल्वे	एकूण										
		पैकी मुलीकरिता										
14	धामणगाव	एकूण										
		पैकी मुलीकरिता										
एकूण जिल्हा		एकूण					1901					390
		पैकी मुलीकरिता					उ.ना.					उ.ना.

तक्ता क्रमांक - 10.1 (पुढे चालू)

जिल्हा - जमरावती

संदर्भ वर्ष: 2002-03

अ. क्र.	तालुका	जाब	उच्च माध्यमिक संस्था					महाविद्यालये (सर्वे)					एकूण शैक्षणिक संस्था
			शासकीय	स्थानिक संस्था	खाजगी		एकूण	शासकीय	स्थानिक संस्था	खाजगी		एकूण	
					अनुदानित	विना अनुदानित				अनुदानित	विना अनुदानित		
(1)	(2)	(3)	(14)	(15)	(16)	(17)	(18)	(19)	(20)	(21)	(22)	(23)	(24)
1	धारणी	एकूण पैकी मुनीकरिता											
2	भिखलदरा	एकूण पैकी मुनीकरिता											
3	अंजनगाव	एकूण पैकी मुनीकरिता											
	अचलपूर	एकूण पैकी मुनीकरिता											
5	चांदूरबाजार	एकूण पैकी मुनीकरिता											
6	मोशी	एकूण पैकी मुनीकरिता											
7	वरुड	एकूण पैकी मुनीकरिता											
8	मिचता	एकूण पैकी मुनीकरिता											
9	जमरावती	एकूण पैकी मुनीकरिता											
10	भातकुली	एकूण पैकी मुनीकरिता											
11	दर्यापूर	एकूण पैकी मुनीकरिता											
12	नांदगाव ख	एकूण पैकी मुनीकरिता											
13	चांदूर रेल्वे	एकूण पैकी मुनीकरिता											
14	धामणगाव	एकूण पैकी मुनीकरिता											
	एकूण जिल्हा	एकूण पैकी मुनीकरिता					166					37	3477
							उ.जा.					उ.जा.	उ.जा.

टिप : सन 2003-04 ची माहिती उपलब्ध नाही तसेच 02-03ची तालुकावार माहिती देण्यात उपलब्ध नसल्यामुळे जिल्हा एकूणची माहिती दिली आहे.

आधार :- शिक्षण संचालनालय, महाराष्ट्र राज्य, पुणे



तपन क्रमांक - 10.2  
शैक्षणिक प्रशासकीय विभाग

जिल्हा - अमरावती

संदर्भ वर्ष 2004-05

अ. क्र.	तालुका	वाठ	प्राथमिक शिक्षक					माध्यमिक शिक्षक				
			शासकीय	स्थानिक संस्था	खाजगी		उत्कृष्ट	शासकीय	स्थानिक संस्था	खाजगी		एकूण
					अनुदानित	विना अनुदानित				अनुदानित	विना अनुदानित	
(1)	(2)	(3)	(4)	(5)	(6)	(7)	(8)	(9)	(10)	(11)	(12)	(13)
1	धारणी	एकूण पैकी स्त्रिया										
2	विजयनगर	एकूण पैकी स्त्रिया										
3	अजनागाव	एकूण पैकी स्त्रिया										
4	अचलपूर	एकूण पैकी स्त्रिया										
5	धादुर्वाजार	एकूण पैकी स्त्रिया										
6	मोशी	एकूण पैकी स्त्रिया										
7	वरुड	एकूण पैकी स्त्रिया										
8	तिचसा	एकूण पैकी स्त्रिया										
9	अभगावती	एकूण पैकी स्त्रिया										
10	भातकुली	एकूण पैकी स्त्रिया										
11	दयापूर	एकूण पैकी स्त्रिया										
12	नांदगाव ख.	एकूण पैकी स्त्रिया										
13	चांदूर रेल्वे	एकूण पैकी स्त्रिया										
14	धामगाव	एकूण पैकी स्त्रिया										
एकूण जिल्हा		एकूण पैकी स्त्रिया					8897 3930					3853 1208

तक्ता क्रमांक - 10.2 (पुढे चालू)

जिल्हा - अमरावती

संदर्भ वर्ष: 2004-05

अ. क्र.	तालुका	वाव	उच्च माध्यमिक शिक्षक					महाविद्यालयातील शिक्षक (सर्व)					एकूण
			शासकीय	स्थानिक संस्था	खाजगी		एकूण	शासकीय	स्थानिक संस्था	खाजगी		एकूण	
					अनुदानित	विना अनुदानित				अनुदानित	विना अनुदानित		
(1)	(2)	(3)	(14)	(15)	(16)	(17)	(18)	(19)	(20)	(21)	(22)	(23)	(24)
1	धारणी	एकूण											
		पैकी स्त्रिया											
2	चिखलदरा	एकूण											
		पैकी स्त्रिया											
3	अजनगाव	एकूण											
		पैकी स्त्रिया											
4	अचलपूर	एकूण											
		पैकी स्त्रिया											
5	चांदूरबाजार	एकूण											
		पैकी स्त्रिया											
6	भोशी	एकूण											
		पैकी स्त्रिया											
7	वरुड	एकूण											
		पैकी स्त्रिया											
8	तिवसा	एकूण											
		पैकी स्त्रिया											
9	अमरावती	एकूण											
		पैकी स्त्रिया											
10	भातकुली	एकूण											
		पैकी स्त्रिया											
11	दर्यापूर	एकूण											
		पैकी स्त्रिया											
12	नांदगाव ख	एकूण											
		पैकी स्त्रिया											
13	चांदूर रेल्वे	एकूण											
		पैकी स्त्रिया											
14	धामगाव	एकूण											
		पैकी स्त्रिया											
एकूण जिल्हा		एकूण					3746					369	17848
		पैकी स्त्रिया					1142					125	7388

टिप:-सन् 2003-04 चो महारी उभलव्य नवो तमेच 02-03चो तालुकानिचय महारी रेजिअ उभलव्य नसव्यसुळे जिल्हा एकुणचो महारी दिलो अक

आधार :- शिक्षण संचालनालय, महाराष्ट्र राज्य, पुणे

तक्ता क्रमांक - 10.3  
शैक्षणिक संस्थातील विद्यार्थी संख्या

जिल्हा - अमरावती

संदर्भ वर्ष: 2002-03

अ. क्र.	तालुका	वाव	प्राथमिक विद्यार्थी					माध्यमिक विद्यार्थी				
			शासकीय	स्थानिक संस्था	खाजगी		एकूण	शासकीय	स्थानिक संस्था	खाजगी		एकूण
					अनुदानित	विना अनुदानित				अनुदानित	विना अनुदानित	
(1)	(2)	(3)	(4)	(5)	(6)	(7)	(8)	(9)	(10)	(11)	(12)	(13)
1	धारणी	एकूण										
		पेकी मुली										
2	चिखलदरा	एकूण										
		पेकी मुली										
3	अंजनगांव	एकूण										
		पेकी मुली										
4	अचलपूर	एकूण										
		पेकी मुली										
5	धांदूरबाजार	एकूण										
		पेकी मुली										
6	मोशी	एकूण										
		पेकी मुली										
7	वरुड	एकूण										
		पेकी मुली										
8	तिवसा	एकूण										
		पेकी मुली										
9	अमरावती	एकूण										
		पेकी मुली										
10	भातकुर्ली	एकूण										
		पेकी मुली										
11	दर्यापूर	एकूण										
		पेकी मुली										
12	नादगाव ख.	एकूण										
		पेकी मुली										
13	धांदूर रेल्वे	एकूण										
		पेकी मुली										
14	धामणगाव	एकूण										
		पेकी मुली										
एकूण जिल्हा		एकूण					31444					128195
		पेकी मुली					उ.ना					उ.ना

तफला क्रमांक - 10.3 (एढे चालु)

जिल्हा - अमरावती

संदर्भ वर्ष 2002-03

अ. क्र.	तालुका	वाव	उच्च माध्यमिक विद्यार्थी					महाविद्यालयातील विद्यार्थी (सर्व)					एकूण
			शासकीय	स्थानिक संस्था	खाजगी		एकूण	शासकीय	स्थानिक संस्था	खाजगी		एकूण	
					अनुदानित	जिना अनुदानित				अनुदानित	जिना अनुदानित		
(1)	(2)	(3)	(14)	(15)	(16)	(17)	(18)	(19)	(20)	(21)	(22)	(23)	(24)
1	धारणी	एकूण											
		पैकी मुली											
2	चिखलदरा	एकूण											
		पैकी मुली											
3	अंजनगांव	एकूण											
		पैकी मुली											
4	अचलपूर	एकूण											
		पैकी मुली											
5	चांदूरबाजार	एकूण											
		पैकी मुली											
6	मोशी	एकूण											
		पैकी मुली											
7	वरुड	एकूण											
		पैकी मुली											
8	तिवसा	एकूण											
		पैकी मुली											
9	अमरावती	एकूण											
		पैकी मुली											
10	भालकुली	एकूण											
		पैकी मुली											
11	दर्यापूर	एकूण											
		पैकी मुली											
12	नांदगाव ख.	एकूण											
		पैकी मुली											
13	चांदूर रेल्वे	एकूण											
		पैकी मुली											
14	धामणगाव	एकूण											
		पैकी मुली											
	एकूण जिल्हा	एकूण					137810					18196	627935
		पैकी मुली					उ.ना					उ.ना	उ.ना

टॅम:अन2003-04 ची माहती ठपलब्ध नाही तसेच 02-03ची तालुकानिहाय माहती देखील ठपलब्ध नसल्यामुळे जिल्हा एकूणाची माहती दिली आहे.

आधर:-शिक्षण संचालक, महाराष्ट्र राज्य, पुणे

तक्ता क्रमांक - 10.4

शैक्षणिक संस्थातील अनुसूचित जातीच्या विद्यार्थ्यांची संख्या

जिल्हा - अमरावती

संदर्भ वर्ष: 2002-03

अ. क्र.	तालुका	नाच	प्राथमिक विद्यार्थी					माध्यमिक विद्यार्थी				
			शासकीय	स्थानिक संस्था	खाजगी		एकूण	शासकीय	स्थानिक संस्था	खाजगी		एकूण
					अनुदानित	बिना अनुदानित				अनुदानित	बिना अनुदानित	
(1)	(2)	(3)	(4)	(5)	(6)	(7)	(8)	(9)	(10)	(11)	(12)	(13)
1	भारुगी	एकूण										
		पैकी मुली										
2	चिखलदरा	एकूण										
		पैकी मुली										
3	अंजनगाव	एकूण										
		पैकी मुली										
4	अधलपूर	एकूण										
		पैकी मुली										
5	चांदूर बाजार	एकूण										
		पैकी मुली										
6	मोशी	एकूण										
		पैकी मुली										
7	धरुड	एकूण										
		पैकी मुली										
8	तिवसा	एकूण										
		पैकी मुली										
9	अमरावती	एकूण										
		पैकी मुली										
10	भातकुली	एकूण										
		पैकी मुली										
11	दर्यापूर	एकूण										
		पैकी मुली										
12	नांदगाव ख.	एकूण										
		पैकी मुली										
13	चांदूर रेल्वे	एकूण										
		पैकी मुली										
14	धामणगाव	एकूण										
		पैकी मुली										
एकूण जिल्हा		एकूण					44603					37197
		पैकी मुली					21604					18015

तक्ता क्रमांक - 10.4 (पुढे चालू)

जिल्हा - अमरावती

संदर्भ वर्ष 2002-03

अ. क्र	तालुका	वा.स.	उच्च माध्यमिक विद्यार्थी				महाविद्यालयातील विद्यार्थी (सर्व)					एकूण	
			शासकीय संस्था	स्थानिक संस्था	खाजगी		एकूण	शासकीय संस्था	स्थानिक संस्था	खाजगी			एकूण
					अनुदानित	विना अनुदानित				अनुदानित	विना अनुदानित		
(0)	(2)	(3)	(14)	(15)	(16)	(17)	(18)	(19)	(20)	(21)	(22)	(23)	(24)
1	धारणी	एकूण											
		पैकी मुली											
2	चिखलदरा	एकूण											
		पैकी मुली											
3	अजनगाव	एकूण											
		पैकी मुली											
4	अचलापूर	एकूण											
		पैकी मुली											
5	चांदूरबाजार	एकूण											
		पैकी मुली											
6	मोर्शी	एकूण											
		पैकी मुली											
7	वरुड	एकूण											
		पैकी मुली											
8	तिवसा	एकूण											
		पैकी मुली											
9	अमरावती	एकूण											
		पैकी मुली											
10	भातकुली	एकूण											
		पैकी मुली											
11	दर्यापूर	एकूण											
		पैकी मुली											
12	नांदगाव ख.	एकूण											
		पैकी मुली											
13	चांदूर रो.वे	एकूण											
		पैकी मुली											
14	धामगाव	एकूण											
		पैकी मुली											
	एकूण जिल्हा	एकूण					30775					9773	122348
		पैकी मुली					15042					4674	59335

संदर्भ वर्ष 2002-03 ची माहिती अस्तित्वात नाही कारण 02-03ची तालुकानिहाय माहिती देऊन टाकण्यात येऊन जिल्हा एकूणची माहिती दिली आहे.  
 आधार - शिक्षण संचालनालय, महाराष्ट्र राज्य, पुणे

तक्ता क्र. पाठ - 10.5

शैक्षणिक संस्थातील अनुसूचित जमातीच्या विद्यार्थ्यांची संख्या

जिल्हा - अमरावती

संदर्भ वर्ष: 2002-03

अ. क्र.	तालुका	बाब	प्राथमिक विद्यार्थी					माध्यमिक विद्यार्थी				
			शासकीय	स्थानिक संस्था	खाजगी		एकूण	शासकीय	स्थानिक संस्था	खाजगी		एकूण
					अनुदानित	विना अनुदानित				अनुदानित	विना अनुदानित	
(1)	(2)	(3)	(4)	(5)	(6)	(7)	(8)	(9)	(10)	(11)	(12)	(13)
1	धारणी	एकूण										
		पैकी मुली										
2	चिखलदरा	एकूण										
		पैकी मुली										
3	अजनाबाव	एकूण										
		पैकी मुली										
4	अचलपूर	एकूण										
		पैकी मुली										
5	चांदूरबाजार	एकूण										
		पैकी मुली										
6	मांशी	एकूण										
		पैकी मुली										
7	वरुड	एकूण										
		पैकी मुली										
8	तिबसा	एकूण										
		पैकी मुली										
9	अमरावली	एकूण										
		पैकी मुली										
10	भातकुली	एकूण										
		पैकी मुली										
11	दर्यापूर	एकूण										
		पैकी मुली										
12	नांदगांव ख.	एकूण										
		पैकी मुली										
13	चांदूर रेल्वे	एकूण										
		पैकी मुली										
14	धामणगाव	एकूण										
		पैकी मुली										
एकूण जिल्हा		एकूण					50581					28420
		पैकी मुली					24329					13220

तक्ता क्रमांक - 10.5 (पुढे चालू)

जिल्हा - अमरावती

संदर्भ वर्ष 2002-03

अ. क्र.	तालुका	गाव	उच्च माध्यमिक विद्यार्थी					महाविद्यालयातील विद्यार्थी (सर्व)					एकूण
			शासकीय	स्थानिक संस्था	खाजगी		एकूण	शासकीय	स्थानिक संस्था	खाजगी		एकूण	
					अनुदानित	विना अनुदानित				अनुदानित	विना अनुदानित		
(1)	(2)	(3)	(14)	(15)	(16)	(17)	(18)	(19)	(20)	(21)	(22)	(23)	(24)
1	धारणी	एकूण											
		पैकी मुली											
2	चिखलदरा	एकूण											
		पैकी मुली											
3	अजनगांव	एकूण											
		पैकी मुली											
4	अचलपूर	एकूण											
		पैकी मुली											
5	चांदूरवाजार	एकूण											
		पैकी मुली											
6	माशी	एकूण											
		पैकी मुली											
7	वरुड	एकूण											
		पैकी मुली											
8	तिवसा	एकूण											
		पैकी मुली											
9	अमरावती	एकूण											
		पैकी मुली											
10	भालकुली	एकूण											
		पैकी मुली											
11	दर्यापूर	एकूण											
		पैकी मुली											
12	नांदगांव ख.	एकूण											
		पैकी मुली											
13	चांदूर रेल्वे	एकूण											
		पैकी मुली											
14	धामणगाव	एकूण											
		पैकी मुली											
एकूण जिल्हा		एकूण						15570				3184	97755
		पैकी मुली						6591				1321	45461

टीप: सन 03-04 ची माहिती उपलब्ध नाही तसेच 02-03 ची तालुक्यांमधील माहिती देखील उपलब्ध नसल्यामुळे जिल्हा एकूणची माहिती दिली आहे  
 आधार - शिक्षण संचालनालय, महाराष्ट्र राज्य, पुणे



तक्ता क्रमांक - 10.6

शारीरिक शिक्षण महाविद्यालये, क्रीडांगणे, क्रीडा संस्था आणि क्रीडा शिष्यवृत्तीधारक

जिल्हा-अमरावती

संदर्भ वर्ष-2004-05

अ. क्र.	तालुका	शारीरिक शिक्षण महाविद्यालये (संख्या)	अधिकृत क्रीडांगणे, व्यायाम शाळा (संख्या)		खेळाच्या स्टेडियमची संख्या	अधिकृत जलतरण तलाव (संख्या)	वर्षात घेतलेली क्रीडा प्रशिक्षण शिबिरे (संख्या)	राज्यपातळीवर निवड झालेल्या खेळाडूंची संख्या		क्रीडा शिष्यवृत्ती धारकांची संख्या	
			क्रीडांगणे	व्यायाम शाळा				एकूण	पैकी मुली	एकूण	पैकी मुली
(1)	(2)	(3)	(4)	(5)	(6)	(7)	(8)	(9)	(10)	(11)	(12)
1	धारणी	0	5	7	0	0	1	0	0	0	0
2	चिखलदरा	1	5	4	0	0	1	5	0	0	0
3	अंजनगाव सु	0	15	8	0	0	0	8	2	0	0
4	अचलपूर	0	20	11	2	0	3	14	6	0	0
5	चांदूरबाजार	0	18	9	1	0	0	48	16	0	0
6	मोशी	0	20	5	1	0	0	12	0	0	0
7	परुड	0	21	9	0	0	0	12	0	0	0
8	तिवसा	0	22	8	0	0	0	0	0	0	0
9	अमरावती	6	64	38	4	3	8	305	85	59	27
10	भातकुली	0	11	4	0	0	0	10	2	0	0
11	रवापूर	0	21	7	0	0	0	20	10	0	0
12	नांदगाव खं.	0	14	5	0	0	0	38	12	18	8
13	चांदूर रेल्वे	1	14	6	1	0	0	0	0	0	0
14	धामणगाव रे	2	14	7	1	0	0	0	0	0	0
जिल्हा एकूण		10	264	128	10	3	13	472	133	77	35

टिप - स्तंभ 4 ते 8 मध्ये जिल्हा क्रीडा अधिकारी यांच्या मार्फत अनुदान वितरित केलेल्या शाळा व नोंदणीकृत क्रीडा संस्था यांचा समावेश आहे.

आधार - जिल्हा क्रीडा अधिकारी, अमरावती

तक्ता क्रमांक - 10  
इयत्तानिहाय विद्यार्थ्यांची संख्या

जिल्हा - अमरावती

संदर्भ वर्ष - 2002-03

अ. क्र.	तालुका	इयत्ता						
		1 ली	2 री	3 री	4 थी	5 थी	6 थी	7 थी
(2)	(3)	(4)	(5)	(6)	(7)	(8)	(9)	
1	धारणी	0	0	0	0	0	0	0
2	चिखलदरा	0	0	0	0	0	0	0
3	अंजनगाव सु	0	0	0	0	0	0	0
4	अचलपूर	0	0	0	1	0	0	0
5	चांदूरबखार	0	0	0	0	0	0	0
6	मोशी	0	0	0	0	0	0	0
7	वरुड	0	0	0	0	0	0	0
8	तिवसा	0	0	0	0	0	0	0
9	अमरावती	0	0	0	0	0	0	0
10	भातकुली	0	0	0	0	0	0	0
11	दर्यापूर	0	0	0	0	0	0	0
12	नांदगाव खं	0	0	0	0	0	0	0
13	चांदूर रत्ने	0	0	0	0	0	0	0
14	धामणगाव रे	0	0	0	0	0	0	0
एकूण जिल्हा						314444		99436

तक्ता क्रमांक - 10.7 (पुढे चालू)

जिल्हा - अमरावती.

अ. क्र.	तालुका	इयत्ता					एकूण
		8 वी	9 वी	10 वी	11 वी	12 वी.	
	(2)	(10)	(11)	(12)	(13)	(14)	(15)
1	धारणी						
2	बिखलदरा						
3	अंजमगांव सु						
4	अचलपूर						
5	चांदूर बाजार						
6	मोशी						
7	वरुड						
8	तियसा						
9	अमरावती						
10	भातकुली						
11	दर्यापूर						
12	नांदगाव खं.						
13	चांदूर रेल्वे						
14	धामणगाव रे						
एकूण जिल्हा				136617		29952	580449

टीप-इयत्तानुसार विद्यार्थी संख्या उपलब्ध नाही 1ते4,5ते7,8ते10 आणि 11ते 12 अशी एकजीत जिल्हा एकूण बेरीज दिली आहे.  
आधार-शिक्षण संचालक,महाराष्ट्र राज्य,पुणे

तक्ता क्रमांक - 11.1

सार्वजनिक व शासन सहाय्यीत वैद्यकीय सुविधांची माहिती

जिल्हा - अमरावती

संदर्भ वर्ष: 2004-05

अ. क्र.	तालुका	संख्या						
		रुग्णालये	दवाखाने	प्रसूतिगृहे	प्राथमिक आरोग्य केंद्रे	उपकेंद्रे	डॉक्टर व वैद्य	परिचारिका
(1)	(2)	(3)	(4)	(5)	(6)	(7)	(8)	(9)
1	धारणी	2	8	1	6	52	26	80
2	चिखलदरा	2	8	2	5	43	24	58
3	अंजनगांव सु	2	4	2	3	16	13	28
4	अचलपूर	3	7	2	3	20	26	58
5	चांदूरबाजार	2	12	3	4	21	33	38
6	मोर्शी	2	5	1	5	20	15	40
7	वरुड	2	7	1	5	20	17	28
8	तिवसा	2	5	1	3	23	12	31
9	अमरावती	12	26	2	12	25	87	302
10	भातकुली	-	9	-	3	17	14	25
11	दर्यापूर	2	8	1	4	24	21	44
12	नांदगोव खं.	2	10	1	5	18	12	34
13	चांदूर रेल्वे	2	3	1	2	11	9	15
14	धामणगाव रे	2	1	1	4	20	11	19
एकूण जिल्हा		37	113	19	64	330	320	800

तक्ता क्रमांक - 11.1

सार्वजनिक व शासन सहाय्यात वैद्यकीय सुविधांची माहिती

जिल्हा - अमरावती

संदर्भ वर्ष: 2004-05

अ. क्र.	तालुका	खाटांची संख्या			उपचार केलेले आंतररुग्ण (00)				उपचार केलेले बाह्यरुग्ण (00)			
		एकूण	एकूण पैकी स्त्रियां साठी	एकूण पैकी मुलां साठी	पुरुष	स्त्रिया	मुले	एकूण	पुरुष	स्त्रिया	मुले	एकूण
(1)	(2)	(10)	(11)	(12)	(13)	(14)	(15)	(16)	(17)	(18)	(19)	(20)
1	धारणी	86	-	-	-	-	-	222	-	-	-	1013
2	चिखलदरा	90	-	-	-	-	-	228	-	-	-	664
3	अंजनगांव सु	48	-	-	-	-	-	209	-	-	-	1291
4	अचलपूर	118	-	-	-	-	-	226	-	-	-	1631
5	चांदूरबाजार	54	-	-	-	-	-	122	-	-	-	1749
6	मोशी	80	-	-	-	-	-	273	-	-	-	2158
7	वरुड	30	-	-	-	-	-	178	-	-	-	1888
8	तिवसा	48	-	-	-	-	-	73	-	-	-	1729
9	अमरावती	779	-	-	-	-	-	2332	-	-	-	12979
10	भातकुली	18	-	-	-	-	-	121	-	-	-	819
11	दर्यापूर	74	-	-	-	-	-	275	-	-	-	1859
12	नांदगांव खं.	60	-	-	-	-	-	149	-	-	-	1552
13	चांदूर रेल्वे	42	-	-	-	-	-	232	-	-	-	841
14	धामणगाव रे	54	-	-	-	-	-	172	-	-	-	1144
एकूण जिल्हा		1581	0	0	0	0	0	4812	0	0	0	31317

टीप-रकाना क्र11,12,13,14,15,16,17,18 व 19ची स्वतंत्र माहिती उपलब्ध नाही.

- आधार -1) जिल्हा शल्य चिकित्सक, सामान्य रुग्णालय, अमरावती  
 2) जिल्हा आरोग्य अधिकारी, जिल्हा परिषद, अमरावती  
 3) आरोग्य अधिकारी, महानगरपालिका/ नगर परिषद

11818	0	0	11818	1112	0	1821	211
1201							

जिल्हा अमरावती मह. जिल्हा अमरावती मह. जिल्हा अमरावती मह. जिल्हा अमरावती मह. जिल्हा अमरावती मह. सदर्भ वर्ष 2002

अ. क्र.	तालुका	एकूण/ग्रामीण/नागरी	नोदलेल्या जन्मांची संख्या			नोदलेल्या मृत्यूंची संख्या			बाल मृत्यूंची संख्या		
			एकूण	पुरुष	स्त्रिया	एकूण	पुरुष	स्त्रिया	एकूण	पुरुष	स्त्रिया
(1)	(2)	(3)	(4)	(5)	(6)	(7)	(8)	(9)	(10)	(11)	(12)
1	धोरेण	एकूण	1957	1652	3609	512	318	830	47	42	89
		ग्रामीण	1957	1652	3609	512	318	830	47	42	89
		नागरी	0	0	0	0	0	0	0	0	0
2	चिखलदरा	एकूण	882	644	1526	225	146	371	23	16	39
		ग्रामीण	848	602	1450	213	140	353	23	16	39
		नागरी	34	42	76	12	6	18	0	0	0
3	अजनागांवसु	एकूण	1685	1302	2987	550	315	865	16	4	20
		ग्रामीण	547	430	977	363	208	571	10	2	12
		नागरी	1138	872	2010	187	107	294	6	2	8
4	अचलपुर	एकूण	3071	2272	5343	135	596	1731	32	17	49
		ग्रामीण	989	681	1670	551	299	850	15	12	27
		नागरी	2082	1591	3673	584	297	881	17	5	22
5	चांदूरबाजार	एकूण	1495	1147	2642	614	381	995	10	13	23
		ग्रामीण	1115	846	1961	534	325	859	10	11	21
		नागरी	380	301	681	80	56	136	0	2	2
6	मोशी	एकूण	1228	1002	2230	624	320	944	10	8	18
		ग्रामीण	713	568	1281	460	258	718	7	4	11
		नागरी	515	434	949	164	62	226	3	4	7
7	वरुड	एकूण	3011	2445	5456	936	587	1523	11	9	20
		ग्रामीण	885	668	1553	616	352	968	8	4	12
		नागरी	2126	1777	3903	320	235	555	3	5	8
8	तिवसा	एकूण	873	689	1562	363	229	592	3	4	7
		ग्रामीण	873	689	1562	363	229	592	3	4	7
		नागरी	0	0	0	0	0	0	0	0	0

तक्ता क्रमांक - 11.2

नोंदणी केलेल्या जन्म-मृत्यूंची संख्या

जिल्हा - अमरावती

संदर्भ वर्ष: 2002

अ. क्र.	तालुका	एकूण/ ग्रामीण/ नागरी	नोंदलेल्या जन्मांची संख्या			नोंदलेल्या मृत्यूंची संख्या			बाल मृत्यूंची संख्या		
			पुरुष	स्त्रिया	एकूण	पुरुष	स्त्रिया	एकूण	पुरुष	स्त्रिया	एकूण
(1)	(2)	(3)	(4)	(5)	(6)	(7)	(8)	(9)	(10)	(11)	(12)
9	अमरावती	एकूण	9330	8030	17360	3297	1866	5163	81	49	130
		ग्रामीण	716	543	1259	444	283	727	5	3	8
		नागरी	8614	7487	16101	2853	1583	4436	76	46	122
10	भातकुली	एकूण	783	624	1407	391	263	654	8	5	13
		ग्रामीण	783	624	1407	391	263	654	8	5	13
		नागरी	0	0	0	0	0	0	0	0	0
11	दर्यापूर	एकूण	1819	1403	3222	640	354	994	5	11	16
		ग्रामीण	886	682	1568	468	263	731	4	6	10
		नागरी	933	721	1654	172	91	263	1	5	6
12	नादगाँव खं.	एकूण	1083	743	1826	417	223	640	3	2	5
		ग्रामीण	1083	743	1826	417	223	640	3	2	5
		नागरी	0	0	0	0	0	0	0	0	0
13	चांदूर रेल्वे	एकूण	876	566	1442	376	167	543	4	0	4
		ग्रामीण	419	336	755	283	125	408	3	0	3
		नागरी	457	230	687	93	42	135	1	0	1
14	धामणगाव	एकूण	1137	742	1879	482	280	762	1	3	4
		ग्रामीण	673	368	1041	404	231	635	1	2	3
		नागरी	464	374	838	78	49	127	0	1	1
जिल्हा	एकूण	29230	23261	52491	10562	6045	16607	254	183	437	
	ग्रामीण	12487	9432	21919	6019	3517	9536	147	113	260	
	नागरी	16743	13829	30572	4543	2528	7071	107	70	177	

आधार - आरोग्य सेवा संचालनालय, महाराष्ट्र राज्य, पुणे

तक्ता क्रमांक - 11.3

विविध कारणानुसार मृत्यूची संख्या

जिल्हा - अमरावती

संदर्भ वर्ष - 2002

अ. क्र.	मृत्यूचे कारण	मृत्यूची संख्या
(1)	(2)	(3)
<b>अ</b>	<b>साथीचे विकार</b>	
1	हिवताप	7
2	विषमज्वर	22
3	क्षयरोग	267
4	न्युमोनिया/ श्वसन क्रियेसंबधी	866
5	अमांश, अतिसार, गॅस्ट्रो	50
<b>ब</b>	<b>बिगर साथीचे विकार</b>	
1	एडस	
2	हृदय विकार	970
3	कर्करोग	434
4	बाळंतपणात मालेचा मृत्यू	
5	पक्षाघात	
6	मूत्रपिंड विषयक	
<b>क</b>	<b>अपघात</b>	
1	आत्महत्या	187
2	रहदारी वाहतूक	73
3	विद्युत धक्का	
4	भाजणे/ जळणे	
5	इतर अपघात	508
<b>ड</b>	<b>इतर कारणे</b>	13223
	<b>एकूण मृत्यू</b>	<b>16607</b>

आधार - आरोग्य सेवा संचालनालय, महाराष्ट्र राज्य, पुणे



तक्ता क्रमांक - 11.4

माता व बाल संगोपन कार्यक्रमांतर्गत लस टोचणी

जिल्हा - अमरावती

संदर्भ वर्ष : 2004-05

अ.क्र.	तालुका	ग्रामीण/ एकूण	त्रिगुणी लस	पोलिओ	बीसीजी	गोबर	व्दिगुणी (डी.टी.)	धनुर्वात लस		
								10 वर्षे	16 वर्षे	गरोदर स्त्रिया
(1)	(2)	(3)	(4)	(5)	(6)	(7)	(8)	(9)	(10)	(11)
1	धारणी	ग्रामीण	4105	3979	4021	3975	4060	3615	3477	4563
		एकूण	4105	3979	4021	3975	4060	3615	3477	4563
2	चिखलदरा	ग्रामीण	2283	2335	2428	2288	2427	2137	2031	2572
		एकूण	2341	2393	2502	2353	2638	2305	2206	2644
3	अंजनगांव सु	ग्रामीण	1192	1478	1472	1517	2255	2453	2152	1624
		एकूण	1807	2093	2355	2140	2397	2944	2675	2507
4	अचलपूर	ग्रामीण	2564	2399	2341	2388	3159	2126	3013	2576
		एकूण	4805	4640	4556	4656	6055	4828	5791	5103
5	चांदूरवानार	ग्रामीण	2731	2706	2690	2653	3884	3784	3589	3000
		एकूण	3062	3037	3072	2974	4437	4133	3849	3386
6	मोशी	ग्रामीण	2288	2248	2134	2201	3128	2954	2858	2472
		एकूण	2828	2788	2846	2674	3692	3541	3471	2975
7	वरुड	ग्रामीण	2175	2204	2160	2100	3639	3567	3169	2489
		एकूण	2175	2204	2160	2100	3639	3567	3169	2489
8	तिवसा	ग्रामीण	1664	1713	1628	1647	2405	2249	2092	1816
		एकूण	1664	1713	1628	1647	2405	2249	2092	1816
9	अमरावती	ग्रामीण	2024	2093	2027	2012	2673	2919	2699	2228
		एकूण	14318	14387	16452	15568	17645	15636	14390	14762
10	भारतकुली	ग्रामीण	1821	1737	1831	1770	2741	2515	2291	2007
		एकूण	1821	1737	1831	1770	2741	2515	2291	2007
11	दर्यापूर	ग्रामीण	2035	2042	2030	1945	2868	3046	2647	2295
		एकूण	2703	2710	2701	2590	3606	3634	3703	2820
12	चांदूरगेव ख.	ग्रामीण	2462	2156	2137	2180	2864	3086	2606	2369
		एकूण	2462	2156	2137	2180	2864	3086	2606	2369
13	चांदूर रेल्वे	ग्रामीण	959	953	939	922	1312	1441	1269	1031
		एकूण	1306	1300	1370	1223	2065	1962	1699	1365
14	धामणगाव रे	ग्रामीण	1737	1678	1658	1653	2450	2403	2340	1844
		एकूण	2184	2125	2101	2067	2811	2909	2905	2325
जिल्हा एकूण	ग्रामीण	ग्रामीण	30040	29721	29496	29251	39865	38295	36233	32886
		एकूण	47581	47262	49732	47917	61055	56924	54324	51131

आधार - 1) जिल्हा शास्य चिकित्सक, सामान्य रुग्णालय, अमरावती

2) जिल्हा आरोग्य अधिकारी, जिल्हा परिषद, अमरावती

तक्ता क्रमांक - 11.5

कुटुंब कल्याण कार्यक्रम

जिल्हा - अमरावती

संदर्भ वर्ष : 2004-05

अ. क्र.	तालुका	एकूण/ग्रामीण	कुटुंब कल्याण केंद्रांची संख्या	जननक्षम जोडप्यांची संख्या	31 मार्च अखेर संरक्षित जोडप्यांची संख्या			
					पुरुष नसबंदी	स्त्रियांची नसबंदी	लूपपध्दती	इतर पध्दतीने
(1)	(2)	(3)	(4)	(5)	(6)	(7)	(8)	(9)
1	धारणी	एकूण	6	26201	42	1374	418	1609
		ग्रामीण	6	26201	42	1374	418	1609
2	चिखलदरा	एकूण	6	15876	213	576	364	891
		ग्रामीण	5	15181	206	556	342	879
3	अंजनगांव सु	एकूण	4	24737	169	705	508	1137
		ग्रामीण	3	16376	105	544	728	973
4	अचलपूर	एकूण	5	39984	312	1244	868	1023
		ग्रामीण	3	22783	284	719	430	888
5	चांदूरवाजार	एकूण	5	30879	344	849	692	2061
		ग्रामीण	4	28376	319	765	629	2007
6	मोशी	एकूण	6	27580	364	854	753	1422
		ग्रामीण	5	21772	308	716	613	1298
7	वरुड	एकूण	6	30288	263	974	769	1298
		ग्रामीण	5	23673	221	824	715	1219
8	तिवसा	एकूण	3	16961	206	491	500	1035
		ग्रामीण	3	16961	206	491	500	1035
9	अमरावती	एकूण	12	77198	315	3868	4337	9720
		ग्रामीण	4	19585	265	628	465	1265
10	भातकुली	एकूण	3	18719	296	428	474	1018
		ग्रामीण	3	18719	296	428	474	1018
11	दर्यापूर	एकूण	5	25953	184	914	563	836
		ग्रामीण	4	20167	170	698	447	776
12	नांदगाव खं.	एकूण	5	20017	160	732	528	1138
		ग्रामीण	5	20017	160	732	528	1138
13	चांदूर रेल्वे	एकूण	3	12465	92	382	303	578
		ग्रामीण	2	9781	67	292	247	555
14	धामणगाव रे	एकूण	5	20980	234	639	554	985
		ग्रामीण	4	17447	178	576	458	929
एकूण जिल्हा		एकूण	74	387838	3194	14030	11631	24751
		ग्रामीण	56	277039	2827	9343	6974	15589

आधार :- 1) जिल्हा शल्य चिकित्सक, सामान्य रुग्णालय, अमरावती 2) जिल्हा आरोग्य अधिकारी, जिल्हा परिषद, अमरावती 3) म. न. पा. अम

तक्ता क्रमांक - 12.1

विविध विकास शाखाखाली झालेला योजनांतर्गत खर्च

जिल्हा - अमरावती

संदर्भ वर्ष : 2004-05

(रुपये लाखात)

अ. क्र.	विकारा शीर्ष व उपशीर्ष	जिल्हा पातळीवरील योजनांवर झालेला खर्च						
		जिगर - अतिनवासी योजना	अतिनवासी उपयोजना क्षेत्रवाहेरील	अतिनवासी उपयोजना क्षेत्रवाहेरील	विशेष घटक योजना	स्टेटपूल	अनुरोध	एकूण
(1)	(2)	(3)	(4)	(5)	(6)	(7)	(8)	(9)
1	कृषि व संलग्न सेवा				149.99			
	1.1 पीक सुवर्धन	41.73	27.97	37.78	23.76	5.7	82.5	116.17
	1.2 फलोत्पादन	11.49	3.46	-	-	-	-	3.46
	1.3 मृदुसंधारण	4.24	2.75	7.56	2.6	-	-	5.32
	1.4 परासुवर्धन	17.53	1.91	7.83	4.64	17.09	1.31	5.8.05
	1.5 दुग्धव्यवसाय विकास	-	-	-	-	-	-	0.00
	1.6 मत्स्यव्यवसाय	4.22	1.07	0.10	3.02	0.05	0.03	4.12
	1.7 बने	2.55	0.74	-	0.09	-	-	0.83
	1.8 पणन, कोठारे व वखारी	-	-	-	-	-	-	0.00
	1.9 सहकार	8.79	10.49	17.14	0.39	-	0.40	2.59
	एकूण (एक)	105.55	48.39	10.71	7.01	0.00	0.00	157.28
2	ग्रामीण विकास		83.41	40.84	156.46			
	2.1 एकात्मिक ग्रामीण विकास कार्यक्रम	71.10	10.93	10.82	42.31			135.16
	2.2 अवर्षण पध्दत क्षेत्र कार्यक्रम	51.65	21.83	19.68	29.30			103.47
	2.3 जवहार राजगार योजना	12.17	96.75	14.72	-	36.83		767.04
	2.4 राजगार इर्मा योजना	394.14	174.81	98.64	45.15	70	123.59	175.00
	2.5 जमीन सुधारणा	148.47	175.00	105.32				0.00
	2.6 सामूहिक विकास	0	0	0	0	0	0	0.00
	2.7 ग्रामीण स्वच्छता कार्यक्रम	59.39	5.00	3.68	-	15.00		5.00
	एकूण (दोन)	775.82	822.66	118.29	80.82	165.90	0.00	0.00
3	पाटबंधारे व पुर्नियंत्रण		145.00	64.83	81.13			
	3.1 लघु पाटबंधारे	85.17	74.72	319.31	-			95.53
	3.2 जलप्रदाय क्षेत्र विकास कार्यक्रम	-	-	-	-	-	-	0.00
	3.3 आपाकट विकास	-	-	-	-	-	-	0.00
	3.4 मध्यम प्रकल्प	-	-	-	-	-	-	0.00
	3.5 पुर्नियंत्रण कामे	-	-	-	-	-	-	0.00
	एकूण (तीन)	85.17	74.72	319.31	0.00	0.00	0.00	95.53
4	विद्युत विकास	101.81	120.00	26.24	8.00	40.00	16.69	170.93
	एकूण (चार)	101.81	120.00	26.24	8.00	16.69	0.00	170.93

101.74 23.07  
(143)

तक्ता क्रमांक - 12.1

विविध विकास शीर्षाखाली झालेला योजनातर्गत खर्च

जिल्हा - अमरावती

संदर्भ वर्ष : 2004-05

(रुपये लाखात)

अ. क्र.	विकास शीर्ष व उपशीर्ष	जिल्हा पातळीवरील योजनांवर झालेला खर्च						
		बिगर - आदिवासी योजना	आदिवासी उपयोजना	आदिवासी उपयोजना क्षेत्राबाहेरील	विशेष घटक योजना	स्टेपूल	अनुशेष	एकूण
(1)	(2)	(3)	(4)	(5)	(6)	(7)	(8)	(9)
5	उद्योग व खाणकार्म							
	5.1 मोठे व मध्यम उद्योग				6.595			0.00
	5.2 ग्रामीण व लघु उद्योग	8.477.86	0.18	0.26	0.34			8.64
	एकूण (पाच)	8.477.86	0.18	0.26	0.34	0.00	0.00	8.64
6	चाहतूक व दळणवळण							
	6.1 मोठे व लहान बंदरे	0						0.00
	6.2 अंतर्देशीय जलवाहतूक	0						0.00
	6.3 रस्ते विकास	267.43	125.27	25.39	3.39		81.62	235.67
	एकूण (सहा)	267.43	125.27	25.39	3.39	0.00	81.62	235.67
7	सामान्य आर्थिक सेवा							
	7.1 पर्यटन	0.00			0.00			0.00
	7.2 स्थानिक विकास कार्यक्रम	0.00	0.00	0.00	0.00			0.00
	एकूण (सात)	0.00	0.00	0.00	0.00	0.00	0.00	0.00
8	सामाजिक आणि सामूहिक सेवा							
	8.1 सामान्य शिक्षण	75.90	36.29	5.61		35.00		110.99
	8.2 क्रिडा व युवक कल्याण	16.60	6.21	7.15	1.00	0.50		29.23
	8.3 कला व संस्कृती	8.53	3.25					3.25
	8.4 तांत्रिक शिक्षण	7.38	0.22	2.00	0.00	0.51		0.22
	8.5 वैद्यकीय शिक्षण व औषधी द्रव्ये	10.18						0.00
	8.6 आरोग्य सेवा	46.33	34.26	21.20	5.10	5.07	23.53	189.46
	8.7 ग्रामीण पाणी पुरवठा व स्वच्छता	87.28	88.02	189.58	0.00			277.60
	8.8 गृहनिर्माण	0						0.00
	8.9 नगर विकास	39.03	24.89	5.00	0.00	670.36		389.25
	8.10 माहिती व प्रसिध्दी							0.00
	8.11 मागासवर्गीयांचे कल्याण	67.71	39.90	32.46	35.99	195.68		487.60
	8.12 कामगार व कामगार कल्याण	25.73	21.23	114.32	32.39	5.32		53.62
	8.13 समाज कल्याण	1.92	1.58	5.50	0.55	0.00		2.61
	8.14 स्थानिक विकास कार्यक्रम							0.00
	8.15 पोषण	4.24	5.00	0.00	0.00	128.32		5.00
	एकूण (आठ)	390.94	257.85	489.36	140.34	743.42	0.00	23.53
	एकूण (एक ते आठ)	1730.09	1426.75	628.98	134.15	1017.52	0.00	105.15

आधार - जिल्हा नियोजन अधिकारी, अमरावती

1856-95 270-93

1602-555

तक्ता क्रमांक - 12.2

रोजगार हमी योजना

जिल्हा अमरावती

संदर्भ वर्ष : 2004-05

अ. क्र.	बाब	कामाचा प्रकार					
		सिंचन	सार्वजनिक कामे (रस्ते)	कृषि	वनीकरण	इतर	एकूण
(1)	(2)	(3)	(4)	(5)	(6)	(7)	(8)
1	नियोजित कामांची संख्या	13180	3772	-	1441	-	18393
2	मंजूर केलेल्या कामांची संख्या	2072	108	-	271	-	2451
3	सुरु केलेल्या कामांची संख्या	289	46	-	129	-	464
4	पूर्ण केलेल्या कामांची संख्या	158	39	-	115	-	312
5	मध्येच बंद केलेल्या कामांची संख्या	216	69	-	85	-	370
6	कामांसाठी केलेली तरतूद	1174.20	587.10	-	196.52	-	1957.82
7	कामांवर झालेला एकूण खर्च (रु.लाखात)	1174.20	587.10	-	196.52	-	1957.82
8	रोजगार निर्मिती (मनुष्य दिवस लाखात)	14.35	7.18	-	2.40	-	23.93

आधार - जिल्हाधिकारी कार्यालय, रोजगार हमी योजना, अमरावती

तक्ता क्रमांक - 12.3

रोजगार हमी योजनेखाली घेतलेली कामे, त्यावरील रोजगार व खर्च

जिल्हा अमरावती

संदर्भ: 2004-05

अ. क्र.	महिना	खर्च (रुपये लाखात)		मनुष्य दिवस (लाखात)	रोजगार हमी योजनेखालील कामांची संख्या
		प्रत्यक्षा (महिन्यातील)	संचित आर्थिक वर्षाच्या आरंभापासून)		
(1)	(2)	(3)	(4)	(5)	(6)
1	एप्रिल 2004	-	-	-	464
2	मे 2004	196.50	196.50	2.40	349
3	जून 2004	389.62	586.12	4.76	353
4	जुलै 2004	47.79	633.91	0.58	291
5	ऑगस्ट 2004	118.61	752.52	1.45	349
6	सप्टेंबर 2004	249.12	1001.64	3.05	322
7	ऑक्टोबर 2004	22.55	1024.19	0.28	319
8	नोव्हेंबर 2004	66.40	1090.59	0.81	310
9	डिसेंबर 2004	104.29	1094.88	1.27	285
10	जानेवारी 2005	75.02	1269.90	0.92	363
11	फेब्रुवारी 2005	209.87	1479.77	2.57	410
12	मार्च 2005	478.05	1957.82	5.84	428

आधार - जिल्हाधिकारी कार्यालय, (रो.ह.यो.शाखा), अमरावती.

तक्ता क्रमांक - 12.4

पिण्याच्या पाण्याच्या सोयी व टंचाई संबंधी केलेल्या उपाययोजना

जिल्हा अमरावती

संदर्भ : 2004-05

अ.क्र	बाबी	तालुका							
		धारणी	दिखलदरा	अंजनगाव	अचलपूर	चांदूरबाजार	मोशी	वरुड	तिघसा
(1)	(2)	(3)	(4)	(5)	(6)	(7)	(8)	(9)	(10)
1	चरती असलेल्या गावांची एकूणसंख्या	152	168	105	149	148	113	120	72
2	गावातील वाड्या/वस्त्यांची संख्या	-	-	-	-	-	-	-	-
3	बारा महिने पुरेसे पाणी उपलब्ध असलेल्या								
	3.1 गावांची संख्या	152	167	104	147	142	87	100	72
	3.2 त्याखालील वाड्या / वस्त्यांची संख्या	-	-	-	-	-	-	-	-
4	पिण्याच्या पाण्याची टंचाई असलेली गावे व वाड्या/वस्त्या								
	संदर्भ वर्षातील								
	अ) एकूण टंचाईग्रस्त गावे (संख्या)	83	104	63	76	35	68	65	40
	ब) एकूण वाड्या/वस्त्या (संख्या)	-	-	-	-	-	-	-	-
	बृहत आराखडयानुसार								
	अ) एकूण टंचाईग्रस्त गावे (संख्या)	11	30	50	57	30	12	21	8
	ब) एकूण टंचाईग्रस्त वाड्या/वस्त्या (संख्या)	-	-	-	-	-	-	-	-
5	केलेली उपाययोजना								
	अ) टंकरने पुरवठा होणा-या								
	गावांची संख्या	1	23	-	1	-	3	8	-
	गावांतील वाड्या/वस्त्यांची संख्या	-	-	-	-	-	-	-	-
	टंकरची संख्या	1	11	-	1	-	2	3	-
	ब) बैलगाडीने पुरवठा होणा-या								
	गावांची संख्या	-	-	-	-	-	-	-	-
	गावांतील वाड्या/वस्त्यांची संख्या	-	-	-	-	-	-	-	-
	बैलगाड्यांची संख्या	-	-	-	-	-	-	-	-
	क) इतर साधनांनी पुरवठा होणा-या								
	गावांची संख्या	10	7	50	56	30	9	13	8
	गावांतील वाड्या/वस्त्यांची संख्या	-	-	-	-	-	-	-	-
	साधने संख्या	10	7	50	56	30	9	13	8

तक्ता क्रमांक - 12.4

पिण्याच्या पाण्याच्या सोयी व टंचाई संबंधी केलेल्या उपाययोजना

जिल्हा - अमरावती

अ.क्र.	बाबी	तालुका						जिल्हा एकूण
		अमरावती	भातकुली	दर्यापूर	नांदगाव	चांदूर रेल्वे	धामणगाव	
(1)	(2)	(1)	(2)	(3)	(4)	(5)	(6)	(8)
1	वस्ती असलेल्या गावांची एकूणसंख्या	111	110	134	131	82	84	1679
2	गावांतील वाड्या/वस्त्यांची संख्या	-	-	-	-	-	-	0
3	बारा महिने पुरेसे पाणी उपलब्ध असलेल्या							
	3.1 गावांची संख्या	110	110	132	131	81	84	1619
	3.2 त्याखालील वाड्या / वस्त्यांची संख्या	-	-	-	-	-	-	0
4	पिण्याच्या पाण्याची टंचाई असलेली गावे व वाड्या/वस्त्या							
	संदर्भ वर्षातील							
	अ) एकूण टंचाईग्रस्त गावे (संख्या)	82	38	7	80	61	39	841
	ब) एकूण वाड्या/वस्त्या (संख्या)	-	-	-	-	-	-	
	बृहत आराखडयानुसार							
	अ) एकूण टंचाईग्रस्त गावे (संख्या)	8	17	4	10	18	6	282
	ब) एकूण टंचाईग्रस्त वाड्या/वस्त्या (संख्या)	-	-	-	-	-	-	
5	केलेली उपाययोजना							
	अ) टंकरने पुरवठा होणा-या							
	गावांची संख्या	-	-	-	5	7	-	48
	गावांतील वाड्या/वस्त्यांची संख्या	-	-	-	-	-	-	0
	टंकरची संख्या	-	-	-	10	7	-	35
	ब) बेलगाडीने पुरवठा होणा-या							
	गावांची संख्या	-	-	-	-	-	-	0
	गावांतील वाड्या/वस्त्यांची संख्या	-	-	-	-	-	-	0
	बेलगाड्यांची संख्या	-	-	-	-	-	-	0
	क) इतर साधनांनी पुरवठा होणा-या							
	गावांची संख्या	8	17	4	5	11	6	234
	गावांतील वाड्या/वस्त्यांची संख्या	-	-	-	-	-	-	0
	साधने संख्या	8	17	4	5	11	6	234

टोप - वस्ती असलेल्या गावांची संख्या जनगणना 2001 वरून दिली आहे .

आधार - कार्यकारी आभयंता, ग्रामोद्योग पाणीपुरवठा, जिल्हा परिषद, अमरावती.



तक्ता क्रमांक 12.5

रासायनिक खतांचे वाटप

जिल्हा - अमरावती

संदर्भ : 2004-05

अ.क्र.	तालुका	रासायनिक खतांचे वाटप (मे.टन)		
		नियंत्रित संस्थांकडून	खाजगी संस्थांकडून	एकूण
(1)	(2)	(3)	(4)	(5)
1	धारणी	485	726	1211
2	चिखलदरा	379	568	947
3	अंजनगांव सु	718	1078	1796
4	अचलपूर	712	1068	1780
5	चांदूरवाजार	714	1071	1785
6	मोशी	958	1436	2394
7	वरुड	915	1372	2287
8	तिवसा	659	989	1648
9	अमरावती	1024	1536	2560
10	भातकुली	680	1020	1700
11	दर्यापूर	548	822	1370
12	नांदगाव खं.	686	1029	1715
13	चांदूर रेल्वे	680	1021	1701
14	धामणगाव रे	682	1023	1705
जिल्हा एकूण		9840	14759	24599

आधार - कृषि विकास अधिकारी, जिल्हा परिषद, अमरावती.

तक्ता क्रमांक - 12.6

साखर कारखाने

जिल्हा अमरावती

संदर्भ वर्ष : 2004-05

ज.क्र	तालुका	साखर कारखान्याचे नाव	सहकारी/ खाजगी	कामगार(संख्या)		गळीत क्षमता मे.टन	प्रत्यक्ष गाळप मे.टन	साखरेचे उत्पादन मे.टन	द्वार उत्पादने			
				निर्वाचित	हंगामी				इथेनॉल मे. टन	पेपर मे. टन	मद्याक हजार लि.	वीज मे. वॅट
(1)	(2)	(3)	(4)	(5)	(6)	(7)	(8)	(9)	(10)	(11)	(12)	(13)
1	अंजनगाव सु	अंबादेवी सह. साखर कारखाना	सहकारी अवसायानात	-	-	2500	-	-	-	-	-	-
2	नांदगाव खं.	कांहेश्वर-कुबगाव सह. साखर कारखाना	सहकारी अवसायानात	-	-	1250	-	-	-	-	-	-
3	धामणगाव रे	रोतफरी सह. साखर कारखाना, धामणगाव रे	सहकारी अवसायानात	-	-	2500	-	-	-	-	-	-

आधार -सहसंचालक ( साखर), अमरावती

तक्ता क्रमांक - 12.7

वीस कलमा कार्यक्रमाची भौतिक प्रगती.

जिल्हा:-अमरावती

संदर्भ: 2004-05

अ.क्र.	बाब	परिमाण	उद्दिष्ट	साध्य
(1)	(2)	(3)	(4)	(5)
1	अ) स्वर्णजयंती ग्राम स्वरोजगार योजना	लाभधारकांची संख्या	2235 315	2030 293
	ब) जवाहर ग्राम समृद्धी योजना	लाख मनुष्य दिवस	28.5 23.14	29.4 27.30
	क) लघुउद्योग स्थापन करणे	उद्योग संख्या	1135 890	920 1032
2	अ) अतिरिक्त जमिनीचे वाटप	हेक्टर	-	-
	ब) लाभधारक	संख्या-अनु.जाती	-	-
		अनु.जमाती	-	-
		इतर	-	-
3	चेठबिगरांचे पुनर्वसन	खेडी संख्या	-	-
4	पिण्यासाठी स्वच्छ पाणी	खेडी संख्या	53 76	47 70
5	अ) प्राथमिक आरोग्य केंद्र	केंद्र संख्या	-	-
	ब) उपकेंद्र	उपकेंद्र संख्या	-	-
6	अ) कुटुंब नियोजन शस्त्रक्रिया	संख्या	18950 17830	15979 17224
	ब) सममूल्य शस्त्रक्रिया	संख्या	-	-
7	अ) एकात्मिक बालविकास सेवा गट	संख्या	-	-
	ब) अंगणवाडी	संख्या	-	-
8	अ) अनु.जातीच्या कुटुंबांना सहाय्य	संख्या	2295 25662	2360 25747
	ब) अनु.जमातीच्या कुटुंबांना सहाय्य	संख्या	1255 2400	1644 2807
9	अ) घरांसाठी जागा (हॉदिरा आवास योजना)	संख्या	-	-
	ब) घरबांधणीसाठी अर्थसहाय्य (हॉदिरा आवास योजना)	संख्या	2107 2400	2473 2807
	क) आर्थिकदृष्ट्या दुर्बल घटकांसाठी घरे	संख्या	-	-
	ड) कमी उत्पन्न गटासाठी घरे	संख्या	-	-
10	गलिच्छ वस्ती सुधारणा	लाभार्थी संख्या	14620 9196	14620 9196
11	झाडे लावणे	रोपे संख्या लाखात	15.10 11.78	10.60 8.39
12	रास्त भावाची दुकाने उघडणे	संख्या	-	-
13	अ) खेड्यांचे विदयुतीकरण	संख्या	-	-
	ब) पंप संचांसाठी विदयुतीकरण	संख्या	2095 3345	1442 1581
	क) सुधारित चुली	संख्या	-	-
	ड) बायोगॅस	संख्या	150 200	153 191

आधार - जिल्हा नियोजन अधिकारी, अमरावती

(151)

8-01

3.85

तक्ता क्रमांक - 12.8

स्थानिक विकास कार्यक्रम (लोकसभा मतदार संघ)

जिल्हा - अमरावती

संदर्भ : 2004-05

अ. क्र.	लोकसभा मतदार संघाचे नांव	मतदार संघाला मंजूर तरतूद (रुपये हजारात)	मंजूर कामांची संख्या			मंजूर कामांची अंदाजित किंमत	संदर्भ वर्षात झालेला एकूण खर्च (रुपये हजारात)
			जुनी अपूर्ण कामे	संदर्भ वर्षातील नवीन कामे	एकूण		
(1)	(2)	(3)	(4)	(5)	(6)	(7)	(8)
1	अमरावती	20000	6	63	69	20740	7150
2	वर्धा	7563	3	24	27	7563	5700
3	रामटेक	0	1	0	1	0	0
एकूण		27563	10	87	97	28303	12850

तक्ता क्रमांक - 12.9

स्थानिक विकास कार्यक्रम (विधानसभा मतदार संघ)

जिल्हा - अमरावती

संदर्भ : 2004-05

अ. क्र.	विधानसभा मतदार संघाचे नांव	मतदार संघाला मंजूर तरतूद (रुपये हजारात)	मंजूर कामांची संख्या			मंजूर कामांची अंदाजित किंमत (रुपये हजारात)	संदर्भ वर्षात झालेला एकूण खर्च (रुपये हजारात)
			जुनी अपूर्ण कामे	संदर्भ वर्षातील नवीन कामे	एकूण		
(1)	(2)	(3)	(4)	(5)	(6)	(7)	(8)
1	अमरावती	8000	1	29	30	8000	8000
2	बडनेरा	9415	3	49	52	9415	9415
3	वलगाव	8000	13	51	64	8000	8000
4	चांदुर रेल्वे	9197	8	51	59	9197	9197
5	तिवसा	8000	10	43	53	8000	8000
6	मोशी	10962	2	37	39	10962	10962
7	अचलपुर	11434	4	72	76	11434	11434
8	दर्यापूर	8000	4	19	23	8000	8000
9	मोठघाट	8000	0	23	23	8000	8000
एकूण		81008	45	374	419	81008	81008

आधार - जिल्हा नियोजन अधिकारी, अमरावती.

तक्ता क्रमांक - 12.10

स्थानिक विकास कार्यक्रम (राज्यसभा सदस्य)

जिल्हा अमरावती

संदर्भ : 2004-05

अ. क्र.	राज्यसभा सदस्य नाव	जिल्ह्याकरिता उपलब्ध करून दिलेली तरतूद (रुपये हजारात)	मंजूर कामांची संख्या			मंजूर कामांची अंदाजित किंमत (रुपये हजारात)	संदर्भ वर्षात झालेला एकूण खर्च (रुपये हजारात)
			जुनी अपूर्ण कामे	संदर्भ वर्षातील नवीन कामे	एकूण		
(1)	(2)	(3)	(4)	(5)	(6)	(7)	(8)
1	श्री रा गु गवई	12908	12	22	34	7808	5740
2	श्री दत्तात्रय मधे	250	0	1	1	250	0
3	श्री विजय दर्डा	1000	0	1	1	1000	450
एकूण		14158	12	24	36	9058	6190

तक्ता क्रमांक - 12.11

स्थानिक विकास कार्यक्रम (विधानपरिषद सदस्य)

जिल्हा अमरावती

संदर्भ - 2004-05

अ. क्र.	विधानपरिषद सदस्यांचे नाव	जिल्ह्याकरिता उपलब्ध करून दिलेली तरतूद (रुपये हजारात)	मंजूर कामांची संख्या			मंजूर कामांची अंदाजित किंमत (रुपये हजारात)	संदर्भ वर्षात झालेला एकूण खर्च (रुपये हजारात)
			जुनी अपूर्ण कामे	संदर्भ वर्षातील नवीन कामे	एकूण		
(1)	(2)	(3)	(4)	(5)	(6)	(7)	(8)
1	श्री सुधाकर गणगण	1130	1	4	5	1130	1130
2	श्री शिवाजी देशमुख	400	0	1	1	400	399
3	श्री बी टी देशमुख	3167	1	2	3	3167	3167
4	श्री वंसतराव खोटे	1320	1	33	34	1320	1320
5	श्री जगदिश गुप्ता	8000	3	35	38	8000	8000
6	श्री उल्हास पवार	1200	0	3	3	1200	695
7	श्री नत्तिमोदीन खातीब	150	1	0	1	146	146
8	श्री जोगेद्र कवाडे	500	0	1	1	500	449
9	श्री रणजीत देशमुख	300	0	0	0	0	0
एकूण		16167	7	79	86	15863	15306

आधार - जिल्हा नियोजन अधिकारी, अमरावती.

तक्ता क्रमांक - 13.1

पोलिस अधिकारी/ कर्मचारी यांची संख्या

जिल्हा - अमरावती

संदर्भ वर्ष: 2004-05

अ. क्र.	पदनाम	संख्या	
		एकूण संख्या	पैकी महिलांची संख्या
(1)	(2)	(3)	(4)
1	पोलिस अधिकारी/ कर्मचा-यांची संख्या		
	1.1 पोलिस उपमहानिरीक्षक	1	
	1.2 पोलिस आयुक्त	1	
	1.3 पोलिस उप आयुक्त	3	
	1.4 पोलिस सहायक आयुक्त	6	
	1.5 पोलिस अधीक्षक	1	
	1.6 अपर पोलिस अधीक्षक		
	1.7 पोलिस उप अधीक्षक	9	
	1.8 पोलिस निरीक्षक	48	
	1.9 पोलिस उप निरीक्षक	164	1
	1.10 पोलिस जमादार/ हवालदार	970	17
	1.11 पोलिस शिपाई / पोलिस नाईक	2025	189
	एकूण पोलिस अधिकारी/ कर्मचारी संख्या	3228	207
2	पोलिस ठाणे	37	XX
3	आउट पोस्ट	13	XX
4	पोलिस चौकी	6	XX
5	लॉकअप्स	34	XX
6	पोलिस ठाणे, आउट पोस्ट व सब पोस्ट आदींची सोय असलेली गावे व शहरे	37	XX
7	पोलिस दलांचा एकूण खर्च (रू.लाखात)	3981	XX

आधार - 1) जिल्हा पोलिस अधीक्षक(ग्राभिमण विभाग), अमरावती

2) पोलिस आयुक्त (शहर विभाग), अमरावती

तक्ता क्रमांक - 13.2

दिवानी व फौजदारी न्यायालयात निकालात काढलेली प्रकरणे

जिल्हा- अमरावती

संदर्भ वर्ष: 2004-05

अ. क्र.	न्यायालये	एकूण प्रकरणे	मूळ		अपील	
			नियमित	संकीर्ण	नियमित	संकीर्ण
(1)	(2)	(3)	(4)	(5)	(6)	(7)
1	दिवानी न्यायालय	7610	4185	1988	758	779
2	फौजदारी न्यायालय	23353	16400	4360	1474	1119
3	लोक न्यायालय	929	854	-	75	-
4	कामगार न्यायालय	1977	298	54	-	-
5	औद्योगिक न्यायालय	1082	187	80	-	-
6	जिल्हा दंडाधिकारी तथा कार्यकारी दंडाधिकारी	11492	-	11492	-	-

आधार -1) जिल्हा व सत्र न्यायाधीश, अमरावती

2) न्यायाधीश, कामगार न्यायालय, अमरावती

3) औद्योगिक न्यायालय, अमरावती

4) जिल्हा दंडाधिकारी व कार्यकारी दंडाधिकारी, अमरावती

तक्ता क्रमांक - 14.1

चित्रपट गृहे, व्ही.डी.ओ. केंद्र आणि केबलधारक यांची आकडेवारी

जिल्हा-अमरावती

संदर्भ वर्ष: 31.3.2005

अ. क्र.	तालुका	कायम स्वरुपी चित्रपटगृहे		फिरती चित्रपटगृहे		व्हीडीओ केंद्रे		केबल धारक		बसूल केलेला करमणूक कर (रुपये हजारात)
		संख्या	प्रत्येक खेळा साठी असलेली आसन क्षमता	संख्या	प्रत्येक खेळा साठी असलेली आसन क्षमता	संख्या	प्रत्येक खेळा साठी असलेली आसन क्षमता	केबल चालक संख्या	केबल ग्राहक संख्या	
(1)	(2)	(3)	(4)	(5)	(6)	(7)	(8)	(9)	(10)	(11)
1	धारणी	1	350	-	-	2	80	-	1299	164
2	चिखलदरा	-	-	-	-	-	-	-	416	50
3	अंजनागांव सु	1	340	10	3500	3	110	-	1429	445
4	अचलपूर	4	1640	-	-	-	-	-	3219	1380
5	चांदूरबाजार	2	700	-	-	1	40	-	818	280
6	मोर्शी	1	350	3	1200	2	85	-	1260	253
7	वरुड	2	840	4	1500	2	80	-	2004	730
8	तिवसा	-	-	2	600	-	-	-	611	100
9	अमरावती	10	5200	-	-	-	-	-	15238	14881
10	भातकुली	-	-	-	-	-	-	-	273	48
11	दर्यापूर	2	650	4	1300	4	280	-	1947	262
12	नांदगाव खं.	-	-	1	350	1	40	-	1060	83
13	चांदूर रेल्वे	1	340	-	-	-	-	-	745	81
14	धामणगाव रे	1	350	-	-	1	40	-	1148	168
जिल्हा एकूण		25	10760	24	8450	16	755	276	31467	18925

टीप :- रकाना क्र :-9 ची तालुकानिहाय माहिती उपलब्ध नाही.

आधार :- जिल्हाधिकारी कार्यालय (करमणूक शाखा), अमरावती



तक्ता क्रमांक - 14.2

मुद्रणालये आणि त्यांनी प्रकाशित केलेली वर्तमानपत्रे व नियतकालिके

जिल्हा-अमरावती

संदर्भ-31.3.2005

अ. क्र.	तालुका	मुद्रणालयांची संख्या	दैनिक वर्तमान पत्रे आणि नियतकालिके					
			दैनिक	साप्ताहिक	पाक्षिक	मासिक	त्रैमासिक	वार्षिक
(1)	(2)	(3)	(4)	(5)	(6)	(7)	(8)	(9)
1	भारगी	3	-	1	-	-	-	-
2	चिखलदरा	-	-	-	-	-	-	-
3	अंजनगांव सु	11	-	1	-	-	-	-
4	अचलपूर	13	-	2	-	-	-	-
5	चांदूरबाजार	2	-	3	-	-	-	-
6	मोशी	1	-	-	-	-	-	-
7	वरुड	5	1	-	-	-	-	-
8	तिवसा	2	-	-	-	-	-	-
9	अमरावती	157	30	70	1	2	1	-
10	भातकुली	4	-	-	-	-	-	-
11	दर्यापूर	8	-	2	-	-	-	-
12	नांदगाव खं.	1	-	1	-	-	-	-
13	चांदूर रेल्वे	9	-	1	-	-	-	-
14	धामणगाव रे	-	-	-	-	-	-	-
एकूण जिल्हा		216	31	81	1	2	1	0

तक्ता क्रमांक - 14.3

लोकसभा व विधानसभा निवडणुकीबाबतची आंकडेवारी

जिल्हा - अमरावती

संदर्भ वर्ष 2004

अ. क्र.	मतदारसंघाचे नाव	एकूण मतदारांची संख्या	मतदान केलेल्या मतदारांची संख्या			मतदारांची टक्केवारी	पध्दतिय मिळालेली मते (संख्या)	
			पुरुषांमधून	स्त्रियांमधून	एकूण		कोमिस आय	भा.ज.प.
(1)	(2)	(3)	(4)	(5)	(6)	(7)	(8)	(9)
लोकसभा निवडणूक - 2004								
1	अमरावती	1204881	391337	284316	676421	56.14		
लोकसभा एकूण		1204881	391337	284316	676421	56.14	0	0
विधानसभा निवडणूक - 2004								
1	दर्यापूर	181395	69142	56849	126297	69.63		
2	मेळधाट	216597	75356	58065	133434	61.60	57582	61354
3	अचलपूर	202196	81960	65504	147678	73.04	51085	31475
4	वीशी	182655	71789	59939	132036	72.29	27573	
5	तिवसा	169587	63253	50025	113432	66.89	31956	38894
6	वलगाव	162376	61465	48011	109536	67.46	28346	
7	अमरावती	267557	81971	66138	148396	55.46	81698	49435
8	बडनेरा	238727	82433	66177	149129	62.47		
9	चांदूर रेल्वे	162043	61288	52764	114394	70.59	45536	32233
विधानसभा एकूण		1783133	648657	523472	1174332	65.86	323776	213391

टिप :- एकूण मध्ये डाक मतपत्रिकांची संख्या सुध्दा समाविष्ट आहे

तक्ता क्रमांक - 14.3

लोकसभा व विधानसभा निवडणुकांबाबतची आकडेवारी

जिल्हा- अमरावती

अ. क्र.	मनदागऱ्यांचे नाव	पक्षनिहाय मिळालेली मते (संख्या)						
		शिवासेना	राष्ट्रवादी काँग्रेस	ब.स.पा.	भारतीय रिपब्लिकन पार्टी	भा.स.काँ.	भा.वहुजन महासंघ	समाजवादी पार्टी
(1)	(2)	(10)	(11)	(12)	(13)	(14)	(15)	(16)
लोकसभा निवडणूक :								
1	अमरावती	203216	-	-	150902	31573	8327	-
लोकसभा एकूण		203216	0	0	150902	31573	8327	0
विधानसभा निवडणूक :								
1	दर्यापूर	53329	-	5179	12147	-	3101	414
2	मेळधाट	-	-	6006	-	-	-	1043
3	अचलपूर	-	-	-	-	-	-	-
4	मोशी	35143	-	24233	-	-	-	766
5	तिवसा	-	-	7405	-	-	1245	1338
6	बलगाव	41109	-	21545	-	-	3095	624
7	अमरावती	-	-	7414	-	-	-	-
8	बडनेरा	49236	54995	23266	-	-	-	631
9	चांदूर रेल्वे	-	-	8123	-	-	-	-
विधानसभा एकूण		178817	54995	103171	12147	0	7441	4816

तक्ता क्रमांक - 14.3

लोकसभा व विधानसभा निवडणुकीबाबतची आकडेवांजे

जिल्हा- अमरावती

अ. क्र.	मतदारसंघाचे नाव	भरतीनहाय मिळालेली मते (संख्या)						
		लोकसभेबाबतची पार्टी	शेडवाणी पार्टी	पीपल्स रेप.पार्टी	शिवराज्य पार्टी	जनता दल(रोकडू)	जन स्वराज्य पार्टी	काम्युनिष्ट पार्टी
(1)	(2)	(17)	(18)	(19)	(20)	(21)	(22)	(23)
लोकसभा निवडणूक :								
1	अमरावती	-	-	-	-	-	-	-
लोकसभा एकूण		0	0	0	0	0	0	0
विधानसभा निवडणूक :								
1	दर्यापूर	2596	-	-	-	325	-	-
2	मेळधाट	-	760	-	-	-	-	-
3	अचलपूर	-	-	532	237	-	-	-
4	मोर्शी	-	806	-	-	-	36524	-
5	तिवसा	-	561	259	-	-	-	13246
6	वलगाव	-	-	-	-	-	-	-
7	अमरावती	-	-	-	-	-	-	-
8	बडनेरा	-	658	286	932	-	-	-
9	चांदूर रेल्वे	-	562	-	-	21479	-	-
विधानसभा एकूण		2596	3347	1077	1169	21804	36524	13246

तक्ता क्रमांक - 14.3

लोकसभा व विधानसभा निवडणुकीबाबतची आकडेवारी

जिल्हा- अमरावती

अ. क्र.	मतदारसंघाचे नाव	पक्षनिहाय मिळालेली मते (संख्या)					
		आंबेडकरीष्ट रिप.पार्टी	राष्ट्रीय नया समाजपक्ष	राष्ट्रीय लोकदल	पिप्लर्ट अँड वर्क पार्टी ऑफ इंडिया	भारतीय बहुजन महासंघ	स्वतंत्र उमेदवार
(1)	(2)	(24)	(25)	(26)	(27)	(28)	(29)
लोकसभा निवडणूक :							
1	अमरावती	4132	-	-	-	-	278271
लोकसभा एकूण		4132	0	0	0	0	278271
विधानसभा निवडणूक :							
1	दर्यापूर	-	-	-	-	-	49206
2	मेळधाट	-	-	-	-	-	6689
3	अचलपूर	-	-	-	-	1886	62463
4	मोशी	-	-	-	-	-	6991
5	तिक्सा	497	4809	457	-	-	12765
6	वलगाव	223	497	-	230	2076	11791
7	अमरावती	292	-	-	-	-	9557
8	बडनेरा	-	-	-	-	13889	5236
9	चांदूर रेल्वे	593	-	-	-	-	5868
विधानसभा एकूण		1605	5306	457	230	17851	170566

आधार - जिल्हा निवडणूक अधिकारी, जिल्हाधिकारी कार्यालय, अमरावती