

STATISTICAL ABSTRACT
OF INDIA 2004-05

MAHARASHTRA ECONOMICS
AND STATISTICS

GOVT



जिल्हा
सामाजिक व आर्थिक
समालोचन

धुळे जिल्हा

२००४-२००५



अर्थ व सांख्यिकी संचालनालय
महाराष्ट्र शासन
मुंबई

**DISTRICT STATISTICAL ABSTRACT
DHULE**

**जिल्हा सामाजिक व आर्थिक समालोचन
जिल्हा :- धुळे
सन 2004-2005**

**अर्थ व सांख्यिकी संचालनालय,
महाराष्ट्र शासन
मुंबई**

**DISTRICT STATISTICAL ABSTRACT
DHULE**

जिल्हा सामाजिक व आर्थिक समालोचन २००४-०५

प्रस्तावना

जिल्हा सामाजिक व आर्थिक समालोचन हे प्रकाशन अर्थ व सांख्यिकी संचालनालयाच्या सुचनेनुसार दरवर्षी प्रकाशीत करण्यात येते. सन २००४-०५ या वर्षासाठी जिल्हा सामाजिक व आर्थिक समालोचन हे प्रकाशन जिल्हा सांख्यिकी कार्यालय, अर्थ व सांख्यिकी संचालनालय, धुळे या कार्यालयामार्फत प्रकाशीत केले आहे. जिल्हयाची ठळक वैशिष्टे, दर्शविणारे समालोचन व आलेख प्रकाशनाच्या पहिल्या भागात दिलेली असून दुस-या भागात निरनिराळ्या विषयावरील सांख्यिकीय तक्ते दिलेले आहेत.

दिनांक १/७/१९९८ पासून धुळे जिल्हयातून नंदुरबार जिल्हयाची निर्मिती झाल्यामुळे प्रकाशनाची काही तक्त्यातील आकडेवारी स्वतंत्ररित्या उपलब्ध न झाल्यामुळे धुळे व नंदुरबार अशी एकत्र आकडेवारी देण्यात आलेली आहे. याची वाचकांनी कृपया नोंद घ्यावी.

या प्रकाशनात जास्तीत जास्त अद्ययावत व अचूक माहिती देण्याचा प्रयत्न करण्यात आलेला आहे. सदरहू प्रकाशनासाठी विविध खात्यातील कार्यान्वयीन अधिका-यांनी वेळेवर सांख्यिकी माहिती उपलब्ध करून दिली आणि या कार्यालयाच्या कर्मचारी वृंदाने सदरहू प्रकाशनाच्या छपाईसाठी मोलाचे सहकार्य केले त्याबद्दल मी त्यांचा अत्यंत आभारी आहे.

ठिकाण :- धुळे

दिनांक:- / ७ / २००६.

(वाय. के. सोनवणे)

जिल्हा सांख्यिकी अधिकारी,

धुळे.

अनुक्रमणिका

जिल्हा सामाजिक व आर्थिक समालोचन - 2004-05

जिल्हा - धुळे .

तक्ता क्र.	विषय	पृष्ठ क्र.
1	2	3
भाग-1 समालोचन		
	धुळे जिल्ह्याचा समग्र आढावा	1
	दृष्टिक्षेपात धुळे जिल्हा	21
	रस्ते आणि तालुका सीमा दर्शविणारा धुळे जिल्ह्याचा नकाशा	28
	नियडक आलेख	29
भाग-2 सांख्यिकीय तक्ते		
1. निवडक निर्देशक		
1.1	निवडक निर्देशक (1960-2004)	i
2. लोकसंख्याविषयक आकडेवारी		
2.1	लोकसंख्याविषयक निवडक आकडेवारी	7
2.2	लोकसंख्या आणि वृद्धिदर	8
2.3	शहरांची वर्गवारी आणि त्यांची लोकसंख्या	9
2.4	मुख्य व सीमांतिक काम करणा-यांचे उद्योगगटनिश्चय वर्गीकरण	10
2.5	धर्म व वयोगटानुसार लोकसंख्या	11
2.6	दारिद्र्य रेषेखालील ग्रामीण कुटुंबे	12
3. जिल्हा उत्पन्न अंदाज		
3.1	क्षेत्रवार जिल्हा उत्पन्न व दरडोई जिल्हा उत्पन्न - चालू किमतीनुसार	13
3.2	क्षेत्रवार जिल्हा उत्पन्न व दरडोई जिल्हा उत्पन्न - स्थिर किमतीनुसार	14
4. किमतीविषयक आकडेवारी		
4.1	निवडक कृषिमालाच्या सरासरी घाऊक किमती	15
4.2	जिल्हा मुख्यालयातील महत्त्वाच्या वस्तूंच्या मासिक सरासरी किरकोळ किमती	16
4.3	ग्राहक किमतीचे निर्देशांक	22
4.4	किमतींचे महत्त्वाचे निर्देशांक	23
5. जमीन महसूल, स्थानिक संस्थांचे उत्पन्न/ खर्च, बँकिंग, विमा आणि अल्पबचतविषयक आकडेवारी		
5.1	गाळा केलिला जमीन महसूल	24
5.2	स्थानिक स्वराज्य संस्थांचे उत्पन्न व खर्च	25
5.3	बँक कार्यालये, वर्गीकृत बँकांची संख्या, ठेवा व कर्ज	26
5.4	अल्पबचत कार्यक्रमांची प्रगती	27
5.5	आयुर्विमाविषयक आकडेवारी	28
(एक)		

अनुक्रमणिका
जिल्हा सामाजिक व आर्थिक समालोचन - 2004-05

जिल्हा - धुळे.

तक्ता क्र.	विषय	पृष्ठ क्र.
1	2	3
6. कृषि व पद्म विषयक आकडेवारी		
6.1	जमिनीचा वापर	29
6.2	निरनिराळ्या पिकाखालील क्षेत्र	30
6.3	मुख्य पिकाचे दर हेक्टरी अदाजित उत्पादन	34
6.4	निवडक केंद्रातील पर्जन्य दिवसांची संख्या व एकूण पर्जन्य	35
6.5	विविध साधनाखालील ओलिताचे क्षेत्र	36
6.6	निरनिराळ्या पिकांखालील ओलिताचे क्षेत्र	37
6.7	सिंचन विहिरी	40
6.8	कू पनलिका, हातपंप व विद्युत् पंप	41
6.9	लघुपाटबंधा-यांची कामे	42
6.10	मोठे व मध्यम पाटबंधारे प्रकल्प	43
6.11	वहिली धारणेचा प्रकार आणि क्षेत्रफळ गटानुसार वर्गीकरण	46
6.12	कृषि अवजारे	47
6.13	पशुधन	48
6.14	पशुवैद्यकीय संस्था	52
6.15	मान्यताप्राप्त पशुवधगृहे आणि त्यात कत्तल केलेल्या पशूंची संख्या	53
6.16	वनक्षेत्र	54
6.17	मुख्य व गौण वन उत्पादने	55
6.18	भूजल मत्स्यव्यवसाय	56
6.18अ	सागरी मत्स्य व्यवसाय *	*
6.19	दुग्ध विकास सहकारी संस्था	57
7. सहकार क्षेत्र		
7.1	विविध प्रकारच्या सहकारी संस्था	58
7.2	सहकारी संस्थांची वित्तीय स्थिती	59
7.3	सहकारी संस्थांची लेखा परीक्षण वर्गाप्रमाणे संख्या	60
7.4	राज्य/जिल्हा कार्यक्षेत्र असलेल्या सहकारी बँकांचे कार्य	61
7.5	सहकारी संस्थांचे कार्य	62
7.6	बिगरकृषि सहकारी पत संस्थांचे कार्य	64
7.7	जिल्हा आणि प्राथमिक पणन संस्थांचे कार्य	65
7.8	निर्धंत्रित बाजारपेठांतील कृषि मालाची वार्षिक आवक	66
7.9	परवानाधारक सावकारांची संख्या आणि त्यांनी दिलेली कर्जे	69
(दोन)		

अनुक्रमणिका
जिल्हा सामाजिक व आर्थिक समालोचन - 2004-05

जिल्हा - धुळे.

तक्ता क्र.	विषय	पृष्ठ क्र.
1	2	3
8. वीज आणि परिवहन व दळणवळण		
8.1	विद्युतीकरण झालेल्या शहरांची व गावांची संख्या आणि त्यांची लोकसंख्या	70
8.2	विजेचा वापर	70
8.3	प्रकार व पृष्ठभाग यानुसार रस्त्यांची लांबी	71
8.4	मोटार वाहनांची आणि परवानाधारकांची संख्या	72
8.5	महाराष्ट्र राज्य मार्ग परिवहन महामंडळाची प्रवासी वाहतूक	73
8.6	पोस्ट, खाजगी व सार्वजनिक दूरध्वनींची संख्या	74
9. रोजगार व उद्योगविषयक आकडेवारी		
9.1	कारखान्यातील कामगारांची दैनिक सरासरी संख्या	75
9.2	रोजगार व स्वयंरोजगार मार्गदर्शन केंद्रातील आकडेवारी	80
9.3	शासकीय व स्थानिक स्वराज्य संस्थांतील कर्मचा-यांची संख्या	81
9.4	निरनिराळ्या उद्योगांतील रोजगार	82
9.5	कृषि व बिगर -कृषि उद्योग	83
9.6	प्रमुख उद्योग गटानुसार उद्योगांची आणि नियमित काम करणा-या कामगारांची संख्या	84
9.7	महत्त्वाच्या उद्योग गटानुसार कृषि व बिगरकृषि आस्थापनांची व त्यातील कामगारांची संख्या	85
10. शिक्षण		
10.1	शैक्षणिक संस्थांची संख्या	86
10.2	शैक्षणिक संस्थांतील शिक्षकांची संख्या	87
10.3	शैक्षणिक संस्थांतील विद्यार्थी संख्या	88
10.4	शैक्षणिक संस्थांतील अनुसूचित जातीची विद्यार्थी संख्या	89
10.5	शैक्षणिक संस्थांतील अनुसूचित जमातीची विद्यार्थी संख्या	90
10.6	शारीरिक शिक्षण महाविद्यालये, क्रीडांगणे, क्रीडा संस्था आणि क्रीडा शिष्यवृत्तीधारक	91
10.7	इयत्तानिहाय विद्यार्थ्यांची संख्या	92
11. सार्वजनिक आरोग्य		
11.1	सार्वजनिक व शासन सहाय्यित वैद्यकीय सुविधांची माहिती	93
11.2	नोंदणी केलेल्या जन्म-मृत्यूंची संख्या	94
11.3	विविध कारणांनुसार मृत्यूंची संख्या	95
11.4	माता व बाल संगोपन कार्यक्रमांतर्गत लस टोचणी	96
11.5	कुटुंब कल्याण कार्यक्रम	97
(तीन)		

**DISTRICT STATISTICAL ABSTRACT
DHULE**

भाग-1
समालोचन

**जिल्हा सामाजिक व आर्थिक समालोचन
जिल्हा :- धुळे
सन 2004-2005**

**अर्थ व सांख्यिकी संचालनालय,
महाराष्ट्र शासन
मुंबई**

**DISTRICT STATISTICAL ABSTRACT
DHULE**



समालोचन

धुळे जिल्हा 2004-2005

दिनांक 1.7.98 रोजी धुळे जिल्ह्याचे विभाजन होऊन धुळे व नंदुरबार असे दोन स्वतंत्र जिल्हे अस्तित्वात आले.

धुळे जिल्ह्याचे भौगोलिक क्षेत्र 8063 चौ.कि.मी.आहे. राज्याच्या एकूण क्षेत्रापैकी 2.6 % क्षेत्र व्यापलेल्या या जिल्ह्याच्या राज्याच्या एकूण क्षेत्रफळाचा विचार करता 19 वा क्रमांक आहे. 2001 च्या जनगणनेनुसार धुळे जिल्ह्यात राज्याच्या एकूण लोकसंख्येपैकी 1.76 % म्हणजे 1707947 लोक राहतात. राज्याचा दर चौ.की.ला 314 लोकसंख्येच्या घनतेच्या तुलनेत जिल्ह्याची दर चौ.कि.मी. ला लोकसंख्येची घनता 212 आहे. जिल्ह्यातील एकूण 681 गावे 4 तहसिलातील सामुहिक विकास गटात सामावलेली आहे. जिल्ह्यात 2 नगरपालिका व 1 महानगरपालिका असून 3 नागरी क्षेत्रातील लोकसंख्या 445885 आहे. तर नागरी लोकसंख्या एकूण लोकसंख्येच्या 26.10% आहे.

धुळे जिल्ह्याचे हवामान उष्ण व कोरडे असून 2004 मधील वार्षिक सरासरी पर्जन्यमान 717मि.मी. होते. अनियमित पर्जन्यमान व संतत दुष्काळ सदृष्ट परिस्थितीमुळे धुळे जिल्हा अवर्षण ग्रस्त आहे. जिल्ह्यातील जमीन हलकी, मध्यम प्रतीची व काळी कसदार या तीन प्रकारात विभागलेली आहे. भूपृष्ठापासून भूगर्भातील पाण्याची पातळी 10 ते 70 फूटांपर्यंत आहे.

जिल्ह्यातील एकूण लोकसंख्येपैकी 73.89 % लोक ग्रामीण भागात राहतात. 2003-04या वर्षात 4.55 लाख हेक्टर जमीन म्हणजे एकूण भौगोलिक क्षेत्राच्या 62% जमीन लागवडीस उपलब्ध होती. त्यापैकी सुमारे 60 % निव्वळ कसलेले क्षेत्र होते. एकापेक्षा जास्तवेळा कसलेल्या क्षेत्राचे प्रमाण निव्वळ कसलेल्या क्षेत्राच्या 4.35% हात. एकूण पिकाखालील 4.55 लाख हेक्टर क्षेत्रापैकी खादय पिक 73% क्षेत्रात अखादय पिके 27% क्षेत्रात घेण्यात आले. एकूण पिकाखालील क्षेत्रापैकी व्दिदल धान्ये 18% क्षेत्रात घेण्यात आले. नगदी पिकांचा (ऊस, कापूस व तेलवर्गीय) 27.90% वाटा होता. खादय पिकाखालील एकूण क्षेत्रापैकी सर्वाधिक 39% क्षेत्र बाजरीखाली होते. तर त्याखालोखाल खरीप ज्वारीपिकाखाली 8.64% होते.

2002-03 या वर्षाच्या तुलनेत 2003-04या वर्षात ओलीताच्या निव्वळ सिंचन क्षेत्रात वाढ झाली आहे. 2003-04 मध्ये एकूण निव्वळ जलसिंचन क्षेत्रापैकी 72% क्षेत्र विहीरीपासून व उर्वरित 28% क्षेत्र विविध पृष्ठभागीय साधनांनी ओलीताखाली आणले गेले. जलसिंचन विहीरीची संख्या 17093 होती. ओलीताखालील सर्वाधिक 25.40% पाण्याचा वापर कापूस या पिकासाठी झाला तर उर्वरित पाणी गहू 23.12 %, ऊस 4.32%, हरबग 8.43%, भुईमुग 15.59% व मिरची 4.32 % या पिकासाठी वापरले गेले.

2001 जनगणनेप्रमाणे असलेल्या एकूण 681 गावांपैकी 3 आसाड गांव वगळता 678 म्हणजेच 100 % गावांचे विद्युतीकरण संदर्भवर्षाअखेर पूर्ण झाले आहे. जिल्ह्यामध्ये विद्युत कृषी पंप संचांची संख्या 2003-2004 अखेर 64299 होती. संदर्भवर्षाअखेर जिल्ह्यातील 93 % गावे बारमाही रस्त्यांच्या सोयींनी जोडलेली होती. जिल्ह्यातील राष्ट्रीय व राज्य महामार्ग जिल्हा व गाव रस्त्यांची एकूण लांबी मार्च 2005 अखेर 5548 कि.मी. हाती.

2004 या वर्षाअखेर नांदणी झालेले एकूण 412 कारखान्यापैकी 386 चालू परिस्थितीत होते. व त्यापासून 6663 व्यक्तींना रोजगार उपलब्ध झाला. जिल्ह्यातील प्रमुख उद्योगांपैकी कार्यरत असलेली 1 कापड गिरणी, 2 सुत गिरणी, 2 स्टार्च फॅक्टरी इत्यादी प्रकल्प कार्यरत होते.

तसंच शिरपूर येथे सोने शुध्दीकरणाच्या कारखान्यात सोने शुध्दीकरण केले जाते. हा प्रकल्प महाराष्ट्रातील एकमेव असा आहे.

धुळे जिल्ह्यात 2004-2005 अखेर सर्व प्रकारच्या 3151 सहकारी संस्था कार्यरत होत्या व त्यातील सभासदांची संख्या 14.62 लाख होती. एकूण संस्थांपैकी 13.51 % संस्था कृषी पतसंस्था होत्या. प्राथमिक कृषी सहकारी संस्थांमार्फत कृषीविषयक कर्ज 66.88 कोटी वाटप करण्यांत आले होते. तर या सहकार वर्षाच्या अखेरीस प्राथमिक कृषी सहकारी संस्थांकडे 30.46 कोटी रुपयांची थकबाकी होती.

जिल्ह्यामध्ये राज्य सरकार, स्थानिक संस्था व संवाभावी संघटन अश्या विविध संघटनांकडून वैद्यकीय सेवा पुरविल्या जातात. 2005 या वर्षात जिल्ह्यात 8 शासकीय रुग्णालये, 27 दवाखाने, 41 प्राथमिक आरोग्य केंद्रे, 176 आरोग्य उपकेंद्रे आणि 49 कुटूंब कल्याण केंद्रे या शासकीय संस्थांमार्फत वैद्यकीय सेवा पुरविण्यात आल्या आहेत.

जिल्ह्याचा इतिहास

1.1 श्रीकृष्णाच्या पदस्पर्शाने पावन झालेला धुळे जिल्हा आकाराने लहान असला तरी अनेक वैशिष्ट्यांनी समृद्ध आहे. प्राचीन काळी हा प्रदेश कृषिक म्हणून ओळखला जाई. रामायण-महाभारत, सुदेशकुमार चरित्रामध्ये तसे उल्लेख आढळतात. त्यानंतर यादव काळात राजा सेऊणचंद्राच्या नंतर सेऊण देश या नावानेही प्रचलित होता. मद्राभारताच्या तिसऱ्या पर्वत विविध पदशांचा गांमता, मंदका, खंडा, विदर्भा व रुपवाद्रिका असा उल्लेख आढळतो त्यातील खंडा म्हणजेच खान्देश असा अर्थ पाश्चात्य इतिहासकारांनी लावलेला आहे तर काही अभ्यासकांच्या मते खान्देशाचे पूर्वीचे कन्हदेश म्हणजेच कृष्णाचा देश असे होते. गुजरातचा सुलतान पहिला अहमद याने या प्रदेशातील थाळनेरचा दुसरा फारुकी राजा मलिक याला खान ही पदवी बहाल केली होती व त्यावरून खान्देश असे नाव पडले.

1.2 हल्लीच्या धुळे, नंदुरबार व जळगांव या तिन्हीही जिल्ह्यांचा प्रदेश मध्ययुगीन काळापासून खान्देश या नावाने ओळखला जात असे व एकच जिल्हा म्हणून धुळे मुख्यालयातून कारभार चालत असे तथापी प्रशासनाच्या दृष्टीने 1906 मध्ये खान्देशाचे पूर्व खान्देश व पश्चिम खान्देश असे दोन जिल्ह्यात विभाजन झाले. धुळे मुख्यालय असलेल्या धुळे, नंदुरबार, नवापूर, पिंपळनेर, शहादा, शिरपूर, शिदखेडा व तळोदे या 8 तहसिलांचा मिळून पश्चिम खान्देश हा जिल्हा होता. 1908 मध्ये पिंपळनेर तहसिलाचे मुख्यालय साक्री येथे स्थलांतरीत केल्यामुळे तहसिलाचे नावही साक्री असे बदलण्यात आले. अक्कलकुवा हा तहसिल 1950 मध्ये नव्याने निर्माण करण्यांत आला.

1.3 1956 मधील राज्य पुनर्रचनेत मुंबई राज्यात समाविष्ट असलेला हा जिल्हा 1960 मध्येही महाराष्ट्र राज्याचा एक जिल्हा म्हणून राहिला. महाराष्ट्र राज्य निर्मितीच्यावेळी नंदुरबार व नवापूर तहसिल मधील प्रत्येकी

38, तळोदे मधील 43 व अक्कलकुवा मधील 37 अशी एकूण 156 खंडी गुजरात राज्यात समाविष्ट करण्यांत आली. जिल्ह्याच्या नावांत 1961 मध्ये पश्चिम खान्देश ऐवजी धुलिया असा बदल केला गेला. त्यानंतर जिल्हा मुख्यालय धुळे असल्याने धुळे जिल्हा प्रचलित झाला. 1961च्या जनगणनेच्या वेळी अक्राणी महालास तहसिलाचा दर्जा देण्यांत आला. त्यामुळे जिल्ह्यातील तहसिलांची संख्या 10 झाली. तयारी 1 जुलै 1998 रोजी धुळे जिल्ह्याचे विभाजन व्हाऊन नंदुरबार व स्वतंत्र जिल्हा अस्तित्वात आल्यामुळे धुळे जिल्ह्यात आता धुळे, साक्री, शिरपूर व शिदखेडा असे 4 तालुके आहेत.

भौगोलिक रचना

1.4 पूर्वी पश्चिम खान्देश या नावाने ओळखला जाणारा धुळे जिल्हा तापी नदीच्या वरच्या खो-यात महाराष्ट्र राज्याच्या वायव्य दिशेला वसलेला आहे. धुळे जिल्हा 20-38 ते 21-61 उत्तर अक्षांस व 73-50 ते 75-11 पूर्व रेखांश या दरम्यान पसरलेला आहे. धुळे जिल्हाच्या पूर्वेस जळगाव जिल्हा, दक्षिणेस नाशिक जिल्हा, उत्तरेस मध्य प्रदेशातील नेमाड जिल्हा व पश्चिमेस नंदुरबार जिल्हा आहे.

1.5 धुळे जिल्हा सर्व साधारणपणे त्रिकोणी आहे. जिल्हयाचे भौगोलिकदृष्ट्या उंचसखलपणा, हवामान व पर्जन्य नुसार जमीनीचे प्रतीनुसार दोन विभाग पडतात.

1.6 पाहिला विभाग हा सधन तापी खो-याचा पट्टा असून शिरपूर आणि शिदखेडा तहसिलाचा काही भाग यात मोडतो. हा सिंचन सोयीनी युक्त असा सुपीक प्रदेश आहे.

1.7 दुस-या विभागात धुळे, साक्री व शिदखेडा या तहसिलाचा काही भागांचा समावेश हातो. हा भाग सपाट असून तेथे जलसिंचन विकासास वाय आहे.

1.8 समुद्र सपाटीपासून या जिल्हयाची उंची सुमारे 180 त 215 मिटर आहे. तहसिलानिहाय क्षेत्रफळ, गांव, ग्रामपंचायती, नगरपरिषदा, महानगरपालिका व कृषी उत्पन्न बाजार समितींची माहिती दर्शविणारा तक्ता

अक्र.	तहसिल	क्षेत्रफळ चौ.कि.मी.	गावांची संख्या	ग्रामपंचायत संख्या	नगरपरिषद/ महानगरपालिका	कू.उ.बा. समिती
1	2	3	4	5	6	7
1	शिरपूर	2364.53	147	118	शिरपूर,ब-वर्ग	शिरपूर
2	शिदखेडा	1300.53	141	124	दोडाईचा,क-वर्ग	दोडाईचा
3	साक्री	2416.11	225	168	-	साक्री
4	धुळे	1981.94	168	141	धुळे - म.न.प.	धुळे
	जिल्हा बेरीज	8063.11	681	551	3	4

क्षेत्रफळ आणि प्रशासकीय विभाग

1.9 धुळे जिल्हयाचे राज्याच्या एकूण क्षेत्रापैकी 2.6% म्हणजेच 8063 चौ.कि.मी. क्षेत्र व्यापले असून राज्यात क्षेत्रफळाच्या क्रमवारीत जिल्हयाचे 19 व्या क्रमांकाचे स्थान आहे. जिल्हयातील एकूण 4 तहसिल प्रशासन व मुलकी सोयीच्या दृष्टीने धुळे व शिरपूर या दोन उपविभागात विभागले आहेत. धुळे उपविभागात धुळे व साक्री या तहसिलांचा तर शिरपूर उपविभागात शिदखेडा व शिरपूर या तहसिलांचा समावेश आहे. क्षेत्र आकारमानात साक्री तहसिल (2416.11 चौ.कि.मी.) मोठा असून सर्वात लहान तहसिल शिदखेडा (1300.53 चौ.कि.मी.) आहे. जिल्हा मुख्यालय धुळे हे मुंबई-आंध्रा व नागपूर-सुरत या राष्ट्रीय महामार्गावर वसलेले असून राज्याच्या राजधानीपासून 343 कि.मी.आहे.

1.10 2001 च्या जनगणनेनुसार धुळे जिल्हयातील एकूण 681 गावांपैकी 678 गावे वस्ती असलेले तर 3 गावे आंसाड आहेत. साक्री तहसिलात सर्वाधिक 225 गावे आहेत. शिदखेडा तहसिलात सर्वाधिक कमी 141 गावे आहेत. 681 गावे 4 पंचायत समितींच्या क्षेत्रांमध्ये सर्वांगीण व ग्रामीण विकासांच्या उददेशाने समाविष्ट केलेली आहेत. जिल्हयात प्रत्येक तहसिलात पंचायत समिती आहे. जिल्हयात एकूण 551 ग्रामपंचायती असून त्यांची सदस्य संख्या 4736 इतकी आहे.

1.11 जिल्ह्यात धुळे येथे महानगरपालीका असून 2नगरपरिषदांपैकी शिरपूर हया तहसिल मुख्यालयाच्या ठिकाणी एक नगरपालीका असून दुसरी शिंदखेडा तहसिलातील नागरी विभागातील दोडाईचा येथे आहे. साक्री तहसिलात नगरपरिषद नाही.

नद्या

1.12 धुळे जिल्ह्यात तापी, पांझरा, बुगई, अरुणावती, अनेर, बोरी, कान व आरु या महत्वाच्या नद्या आहेत. पांझरा नदीची लांबी सर्वात जास्त 136 कि.मी. असून ती साक्री, धुळे व शिंदखेडा या तहसिलातून वाहते. तापी ही नदी शिंदखेडा, शिरपूर तहसिलातून वाहत जावून पुढे नंदुरबार जिल्ह्यात वाहत जावून गुजरात राज्यात उकाई धरणास मिळते. बुगई 77 कि.मी. शिंदखेडा आणि साक्री, अरुणावती व अनेर 88 कि.मी. शिरपूर, बोरी 38 कि.मी. धुळे, कान 35 कि.मी. व आरु 32 कि.मी. या नद्या साक्री आणि शिंदखेडा या तहसिलातून वाहतात. साक्री तालुक्यातील पांझरा व कान या दोन नद्यांचा साक्री तालुक्यातील दातर्ती गावात संगम होवून पुढे तीच नदी पांझरा या नावाने ओळखली जाते.

पर्जन्य

सन 1991 ते 1997 पर्यंत अविभाजित धुळे जिल्ह्यातील व 1998 पासून धुळे जिल्ह्यातील वर्षनिहाय पर्जन्यमान विषयक माहिती पुढील तक्त्यात दिलेली आहे.

पर्जन्यमान

अ.क्र.	वर्ष	पर्जन्य (मि.मी.)
1	2	5
1	1991	593
2	1993	834
3	1994	892
4	1995	611
5	1996	617
6	1997	942
7	1998	894
8	1999	594
9	2000	395
10	2001	512
11	2002	521
12	2003	833
13	2004	717

1.13 धुळे जिल्ह्याचे हवामान कोरडे असून पावसाळा आणि हिवाळा हे ऋतू वगळता सामान्यतः फार उष्ण आहे. साधारणतः दरवर्षी उन्हाळा मार्च पासून ते जून पर्यंत, पावसाळा जूलै ते आक्टोबर आणि हिवाळा नोव्हेंबर ते फेब्रुवारी पर्यंत असतो.

1.14 जिल्ह्याचे सरासरी पर्जन्यमान 592 मि.मी. आत्र. 2004 मध्ये वार्षिक सरासरी पाऊस धुळे तहसिलात सर्वाधिक तर सर्वात कमी साक्री तहसिलात 532 मि.मी. इतला. सन 2004 यावर्षात जिल्ह्यात वार्षिक सरासरी 717 मि.मी. पर्जन्य झाले.

जमीन

1.15 जिल्हयातील जमीन ढोबळ मानाने हलकी, मध्यम प्रतीची व काळी कसदार या तीन प्रकारात मोडत एकूण जमीनीच्या 60% जमीन हलक्या प्रकाराची, 25% जमीन मध्यम प्रतीची व 15% जमीन काळी, कसदार अशी जमीनीची ढोबळ प्रतयारी आहे. हलक्या प्रतीची मुख्यतः धुळे व साक्री तहसिलाचा पश्चिम भाग यात आहे. या प्रकारची जमीन बाजरी, खरीपज्वारी, भुईमूग यासारख्या पिकांसाठी उत्तम आहे. मध्यम प्रकारची जमीन जलसिंचनासाठी उपयुक्त असून तिने शिंदखेडा, साक्री आणि धुळे तहसिलाचा पश्चिम भाग व्यापलेला आहे. काळी कसदार जमीन शिरपूर तहसिलात आहे. या प्रकारची जमीन तापी नदीच्या किनाऱ्यावर मोठया प्रमाणात आहे. या प्रकारच्या जमीनीचा 16 कि.मी. लांबीचा पट्टा खोल, सुपीक व कसदार आहे. या पट्टयाच्या दांर्हीही बाजूस भूगर्भातील पाण्याची पातळी अतिखोल असल्यामुळे विहिरीपासून जलसिंचन खर्चीक आहे. म्हणून आर्थिकदृष्टया किफायतशीर नसल्याने मागील 14 वर्षांत उपसा जलसिंचन योजना या भागात मोठया प्रमाणात राबविण्यांत आल्यात. परंतु सध्या बहुतांशी उपसा सिंचन योजना बंद अवस्थेत आहेत.

2. लोकसंख्या

जनगणना

2.1 2001 जनगणनेनुसार जिल्हयातील एकूण लोकसंख्या 1707947 असून त्यापैकी 878372 पुरुष व 829575 स्त्रीया आहेत. 2001 ची लोकसंख्या ही 1991 च्या जनगणनेपेक्षा 15.94 % नी वाढलेली आहे. एकूण लोकसंख्येपैकी जिल्हयात धुळे तहसिलची लोकसंख्या (42%) सर्वाधिक असून शिंदखेडा तहसिलची लोकसंख्या (17%) सर्वात कमी आहे.

लोकसंख्येची घनता

2.2 राज्याच्या एकूण क्षेत्रापैकी 2.6% क्षेत्र व्यापलेल्या व एकूण लोकसंख्येपैकी 1.8% व्याप्ती असलेल्या जिल्हयात विरळ लोकसंख्या आहे. महाराष्ट्र राज्याच्या 314 प्रती चौ.कि.मी. लोकसंख्या घनतेच्या तुलनेत जिल्हयाची लोकसंख्येची घनता दर चौ.कि.मी. ला 212 आहे. जिल्हयात धुळे तहसिलात लोकसंख्येची घनता दर चौ.कि.मी. ला 363 सर्वाधिक असून शिरपूर तहसिलातील घनता 143 सर्वात कमी आहे.

ग्रामीण आणि नागरी लोकसंख्या

2.3 2001 जनगणनेनुसार जिल्हयाचे एकूण लोकसंख्येपैकी 73.89% लोकांचे ग्रामीण भागात वास्तव्य आहे. एकूण 4.46 लाख नागरी लोकसंख्येपैकी 77% धुळे या शहरात आहे. तर उर्वरित 23% लोकसंख्या शिरपूर, दोंडाईचा या दोन शहरात विभागलेली आहे. तीन लाखापेक्षा अधिक लोकसंख्या असलेले धुळे हे जिल्हयातील एकमेव शहर आहे.

स्त्री-पुरुष प्रमाण

2.4 जिल्हयातील दरहजार पुरुषांमार्गे स्त्रियांचे प्रमाण 944 असून ग्रामीण भागासाठी व नागरी भागासाठी हे प्रमाण अनुक्रमे 952 व 921 आहे.

जिल्हयाची एकूण लोकसंख्या दशवर्षीय बदल, स्त्री - पुरुष प्रमाण, साक्षरता, ग्रामीण व नागरी लोकसंख्येची एकूण लोकसंख्येशी टक्केवारी.

वर्ष	एकूण लोकसंख्या	लोकसंख्यातील दशवर्षीय बदल (टक्केवारी)	दरहजार पुरुषांमार्गे स्त्रियांची संख्या	साक्षरता प्रमाण (टक्केवारी)	ग्रामीण लोकसंख्या प्रमाण (टक्केवारी)	नागरी लोकसंख्या प्रमाण (टक्केवारी)
1	2	3	4	5	6	7
1961	781065	+ 29.16	961	28.68	82.7	17.3
1971	969714	+ 24.15	948	31.88	81.1	18.9
1981	1202284	+ 23.98	954	43.51	77.4	22.5
1991	1473170	+ 22.53	945	58.82	75.8	24.2
2001	1707947	+ 15.93	944	71.6	73.89	26.1

2001 च्या जनगणनेनुसार जिल्हयातील आदिवासी उपयोजना क्षेत्राची माहिती

अ.क्र.	तहसिल	आदिवासी उपयोजना क्षेत्रातील				
		खेडी	क्षेत्र	एकूण लोकसंख्या	आदिवासी लोकसंख्या	जिल्हयातील लोकसंख्येशी टक्केवारी
1	2	3	4	5	6	7
1.	साक्री	144	1644.55	193402	141180	8.26
2.	शिरपूर	82	1542.78	138085	104119	6.09
	एकूण	226	3178.33	314971	245299	14.35

अनुसूचित जाती व जमाती

2.5 धुळे जिल्हयातील एकूण 4 तालुक्यांपैकी धुळे व शिंदखेडा हे दोन तालुके बिगर आदिवासी असून साक्री व शिरपूर हे दोन तालुके अंशतः आदिवासी आहेत. 2001 च्या जनगणनेनुसार जिल्हयाच्या एकूण लोकसंख्येपैकी 6.39% अनु.जातीची लोकसंख्या असून 25.97% अनु.जमातीची लोकसंख्या आहे.

कामगार

2.6 2001 जनगणनेनुसार धुळे जिल्हयाच्या एकूण 1707947 लोकसंख्येपैकी 33.6% मुख्यतः काम करणारे 9.6% सिमांतिक काम करणारे व 56.8% काम न करणारे अशी वर्गवारी आहे. मुख्यतः काम करणा-या 37941 लोकसंख्येपैकी 27.7% शेतकरी, 42.8% शेतमजूर, 2.9% व्यापार, तर इतर व्यवसायात 26.6% गुंतलेले होते.

वयोगटानुसार लोकसंख्या

2.7 1991 जनगणनेनुसार धुळे जिल्हयात 0 ते 9 वर्षे वयोगटात 26%, 10 ते 14 वर्षे वयोगटात 12%, 15 ते 19 वर्षे वयोगटात 9%, 20 ते 24 वर्षे वयोगटात 9%, 25 ते 29 वर्षे वयोगटात 8%, 30 ते 34 वर्षे वयोगटात 7%, 35 ते 39 वर्षे वयोगटात 6%, 40 ते 44 वर्षे वयोगटात 5%, 45 ते 49 वर्षे वयोगटात 4%, 50 ते 54 वर्षे वयोगटात 4%, 55 ते 59 वर्षे वयोगटात 3%, 60 ते 64 वर्षे वयोगटात 3%, 65 ते 69 वर्षे वयोगटात 2%, 70 ते 74 वर्षे वयोगटात 1%, 75 ते 79 वर्षे वयोगटात 0.49% तर 80 व अधिक वर्षे आणि वय अनिर्देशित गटात मिळून 0.89% व्यक्ती होत्या.

साक्षरता (ग्रामीण व नागरी)

2.8 2001 च्या जनगणनेनुसार जिल्हयात एकूण लोकसंख्येच्या 71.6% व्यक्ती साक्षर असून साक्षरतेचे प्रमाण ग्रामीण भागात 67.1% तर नागरी भागात 84.5% इतके आहे. तसेच पुरुष व स्त्रियांचे साक्षरता प्रमाण अनुक्रमे 81.4% व 61.4% आहे. जिल्हयात धुळे तहसिलात 78.1% साक्षरतेचे प्रमाण सर्वाधिक असून साक्री तहसिलात ते 61.7% सर्वात कमी आहे.

निवासी घरे व कुटुंबे (2001 च्या जनगणनेनुसार)

2.9 जिल्हयातील एकूण 430870 निवासी घरांपैकी 81.00 % घरे ग्रामीण भागात असून 324557 कुटुंबांपैकी 244081 कुटुंबे ग्रामीण भागात वास्तव्य करतात.

क्षेत्रवार जिल्हा उत्पन्न व दरडोई जिल्हा उत्पन्न (चालू व स्थिर किंमतीनुसार)

2.10 जिल्हा स्तरावरील उत्पन्नाचे अचूक अंदाज करण्यासाठी प्रदेशाला संचयीत होणारे उत्पन्न ही संकल्पना वापरणे योग्य असले तरी जिल्हा स्तरावरील आर्थिक उलाढालीचा परिणाम जिल्हयापुरताच मर्यादित राहात नसल्याने संबंधीत जिल्हयाला बाहेरून प्राप्त होणारे व संबंधीत जिल्हयातून बाहेर जाणा-या उत्पन्नाचे मोजमाप करणे शक्य नसल्याने सदर पध्दतीचा वापर करता येत नाही. त्यामुळे उत्पन्न स्रोत पध्दती (Income Originating Approach) ह्या संकल्पनेचा अवलंब करून जिल्हा स्तरावरील उत्पन्नाचे अंदाज तयार करण्यात आलेले आहेत.

जिल्हा उत्पन्नाचे अंदाज तयार करण्याकरिता लागणारी मुलभूत माहिती अजूनही समाधानकारकरित्या उपलब्ध नाही. प्राथमिक क्षेत्राकरिता बहुतांश आकडेवारी उपलब्ध आहे. मात्र इतर क्षेत्राकरिता आकडेवारी अतिशय अल्पशा प्रमाणात उपलब्ध आहे. ज्या क्षेत्राकरिता जिल्हा स्तरावरील आकडेवारी उपलब्ध नाही त्या क्षेत्राकरिता जिल्हावार अनुरूप असे निर्देशांक वापरून त्या आधारे राज्य स्तरावरील उत्पन्नाची जिल्हयामध्ये विभागणी करण्यात आलेली आहे.

आकडेवारीच्या उपलब्धतेचा अभाव अनुरूप निर्देशांकाचा वापर तसेच पध्दतीमधील अंगभूत उणीवा या सर्वांमुळे जिल्हा उत्पन्नाचे अचूक अंदाज बांधण्यामध्ये मर्यादा येत असल्याने हे अंदाज ढोबळ मानाने जिल्हयातील उत्पन्नाची पातळी अजमावण्याकरिता वापरणेत या प्रकाशनात प्रकाशित केलेले जिल्हा उत्पन्नाचे अंदाज वापरतांना वरील मर्यादा लक्षात घ्याव्यात.

3 वने

वनक्षेत्र

3.1 जिल्हयाच्या एकूण भौगोलिक क्षेत्रापैकी वनक्षेत्र 208890 हेक्टर म्हणजे 28.50% आहे. एकूण वनक्षेत्रापैकी सर्वाधिक वनक्षेत्र साक्री (35.27%) तहसिलाने व्यापलेले असून शिदखेडा तहसिलात 7.60% इतकेच अत्यल्प वनक्षेत्र आहे. वनविकासासाठी जिल्हयात पश्चिम विभाग, उत्तर विभाग व वनविकास महामंडळ असे वनविभाग कार्यरत असून वनविभागातर्फे वृक्ष लागवड, पुर्नलागवड, वनसंधारण संरक्षण व वनविकासाची विविध कामे केली जातात व वन उत्पादनाचे संकलन केले जाते. या जिल्हयात साग हे इमारती लाकूड प्रमुख वन उत्पादन व डिक, तेंदू पाने व मोन्नाची फळे, फुले ही गौण वन उत्पादने आहेत.

वनउत्पादन

3.2 2004-2005 या वर्षात इमारती लाकूड, सरपण, गवत, बांबू आणि सांकिर्ण वनउत्पादन विक्रीपासून 12.51 लाख रुपये उत्पन्न मिळाले.

सामाजिक वनीकरण

3.3 जागतिक बँकेच्या सहकार्याने कार्यान्वित झालेल्या सामाजिक वनीकरण कार्यक्रम या जिल्हयात ऑक्टोबर 1980 पासून कार्यान्वित झाला. उपसंचालक, सामाजिक वनीकरण विभाग, धुळे यांच्या अधिपत्याखाली 4 लागवड अधिकारी, 2 शासकीय रोपवाटीका, व 2 शालेय समाज रोपवाटीकांच्या सहाय्याने कार्यक्रम राबविला जातो. सदर कार्यक्रमांतर्गत गटवनीकरण, खाजगी जमीनीवर ग्रामपंचायतीच्या जागेवर झाडे लावणे व वन महोत्सव या योजना राबविल्या जातात. 2004-2005 या वर्षात विविध कार्यक्रमांतर्गत एकूण 10.01 लाख रोपे लावण्यांत आली.

4.कृषी

जमीनीचा वापर

4.1 2004-2005 या वर्षात महसुली दफ्तगनुसार जिल्हयाचे एकूण भौगोलिक क्षेत्र 732945 हेक्टर होते. त्यापैकी 28.50% वनक्षेत्र, व 1.95% पडित लागवडीलायक नसलेली जमीन होती. तसेच 4.00% लागवडीलायक चालू पड होती.

2004-2005 यावर्षात 4.55 लाख हेक्टर लागवडीखाली क्षेत्र होते. त्यापैकी 4.36 लाख हेक्टर (95.13%) विविध पिकांखालील निव्वळ कसलेले क्षेत्र होते. निव्वळ कसलेल्या क्षेत्राच्या 4.35% क्षेत्र दुबारा पिकाखाली होते.

4.2 2004-2005 या संदर्भ वर्षात जिल्ह्यात साक्री तहसिलाचे निव्वळ कसलेले क्षेत्र सर्वाधिक 136421 हेक्टर तर शिरपूर सर्वात कमी 80487 हेक्टर होते. त्याचे लागवडीलायक क्षेत्राशी अनुक्रमे प्रमाण 96.04% व 95.59% होते. निव्वळ कसलेल्या क्षेत्राशी एकापेक्षा अधिकवेळा लागवड केलेल्या क्षेत्राचे प्रमाण सर्वाधिक शिंदखंडा तहसिलाचे 5.13 % तर सर्वात कमी धुळे तहसिलाचे 3.60% होते.

4.3 कृषी गणना 1990-91 नुसार या जिल्ह्यात एकूण 295237 जमीनधारक खातेदार होते व त्यांचे एकूण क्षेत्र 733793 हेक्टर होते. एकूण खातेदारात अनु.जातीच्या व अनु.जमातीच्या खातेदारांचे प्रमाण अनुक्रमे 3.1% व 34.2% इतके होते. 1985-86 कृषी गणनेच्या तुलनेत 1990-91 मध्ये जमीनधारक खातेदारात व जमीनधारणेत अनुक्रमे 1% व 2.1% घट झाली. 1985-86 मध्ये धारण जमीनीचे सरासरी क्षेत्र 2.54 हेक्टर वरून 1990-91 मध्ये 2.49 हेक्टर झाले.

4.4 1985-86 कृषी गणनेच्या तुलनेत 1991-92 मध्ये जमीनधारक खातेदारांच्या संख्येतील वाढ 2 हेक्टर पर्यंत क्षेत्र असलेल्या सिमांतिक व अल्पभूधारक खातेदारांच्या संख्येत 2.8% नी वाढ दिसून येते. तथापी 10 हेक्टर पेक्षा जास्त क्षेत्र असलेल्या जमीनधारक असलेल्या खातेदारांच्या संख्येत 1.8% नी घट झाल्याचे दिसून येते. एकूण खात्यापैकी 89.9% खाती वैयक्तिक स्वरूपाची तर 10.1% संयुक्त खाती हाती.

पीक पध्दती

4.5 जिल्ह्यात सन 2004-2005 मध्ये बाजरी, ज्वारी, (खरीप) कुळीथ, कापूस व भुईमूग ही खरीप पिके आणि ज्वारी (रब्बी), गहू, हरबरा ही रब्बी पिके घेतली होती तसेच ऊस, केळी, मिरची व कापूस ही नगदी पिके घेण्यात आली.

4.6 2004-2005 मध्ये एकूण लागवडी खालील क्षेत्रापैकी महत्वाच्या खरीप पिकांची बाजरी 28.37%, ज्वारी 9.29%, भुईमूग 8.75%, कापूस 17.08%, मूग 5.13%, भात 1.20% व उडीद 2.17% असे पीकवार प्रमाण होते.

4.7 नगदी पिकांमध्ये एकूण लागवडीखालील क्षेत्रापैकी ऊस 0.67 %, मिरची 0.43, कांदे 1.58% व केळी 0.13 % असे प्रमाण होते. 2003-2004 या गतवर्षाच्या तुलनेने ऊस, मिरची या पिकांच्या क्षेत्रात घट झालेली दिसून येते तर कांदे या पिकांच्या क्षेत्रात वाढ झालेली दिसून येते.

4.8 या जिल्ह्यात ज्वारी व बाजरी या मुख्य पिकांपासून जनावरांना बहुतांशी चारा उपलब्ध होतो. 2004-2005 यावर्षात सदर पिकांखालील क्षेत्र एकूण लागवडीखाली क्षेत्रापैकी 37.66 % होते. तर त्यामागील वर्षात हेच प्रमाण 47.90 % होते.

4.9 सन 2004-2005 या वर्षात खरीप ज्वारीच्या पेरलेल्या 28560 हेक्टर क्षेत्रापैकी धुळे तहसिलाचे सर्वाधिक 41.51 % तर सर्वात कमी साक्री तहसिलाचे 9.90 % इतके अल्प प्रमाण होते. बाजरी पिकांखालील एकूण 129110 हेक्टर क्षेत्रापैकी शिंदखंडा तहसिल 34.69 % सर्वाधिक तर शिरपूर तहसिलचे 9.98 % इतके क्षेत्र व्यापले होते. उडीद पिकांखालील एकूण 9890 हेक्टर क्षेत्रापैकी शिंदखंडा तहसिलात सर्वाधिक 37.31 % क्षेत्र तर सर्वात कमी शिरपूर तहसिलात 18.20 % क्षेत्र अल्प होते. भाताखालील एकूण 5473 हेक्टर क्षेत्रापैकी

साक्री तहसिलचे सर्वाधिक असे 98.30 % होते. मुगाखालील एकूण 23350 हेक्टर क्षेत्रापैकी शिरपूर तहसिलचे 43.00% सर्वाधिक क्षेत्र होते.

4.10 रब्बी पिकात गव्हाचा एकूण 16341 हेक्टर क्षेत्रापैकी साक्री तहसिललात सर्वाधिक 37.48% व सर्वात कमी क्षेत्र शिंदखेडा तहसिललात 10.37 % होते. रब्बी ज्वारीखालील एकूण 13731 हेक्टर क्षेत्रापैकी शिंदखेडा तहसिललात सर्वाधिक 50.47 % क्षेत्र तर सर्वात कमी साक्री तहसिललात 0.65 % होते. हरभरा पिकाखालील एकूण 15902 हेक्टर पेरलेल्या क्षेत्रात शिरपूर तहसिल सर्वाधिक 29.53 % तर सर्वात कमी साक्री तहसिलचे क्षेत्र 20.66% इतके नगण्य होते.

4.11 नगदी पिकात भूईमुगाखालील एकूण 39835 हेक्टर क्षेत्रापैकी साक्री तहसिललात 58.11 % सर्वाधिक व सर्वात कमी शिरपूर तहसिललाचे 5.90 इतके होते. कापूस पिकाखालील एकूण 77727 हेक्टर क्षेत्रापैकी शिंदखेडा तहसिलचे जास्त 38.46 % तर सर्वात कमी साक्री तहसिलचे क्षेत्र 6.56 % इतके नगण्य होते. ऊसाखालील एकूण 3061 हेक्टर क्षेत्रात शिरपूर तहसिलचे ऊसाखालील क्षेत्र 59.46 % सर्वाधिक क्षेत्र होते. तर सर्वात कमी शिंदखेडा तहसिलचे क्षेत्र 1.27 % इतके अल्प होते.

4.12 नगदी पिकात मिरचीच्या एकूण 1945 हेक्टर लागवडीखालील क्षेत्रापैकी शिंदखेडा तहसिललात 59.12 % सर्वाधिक क्षेत्र होते तर सर्वात कमी शिरपूर तहसिललाचे 06.42 % क्षेत्र होते. कांद्याच्या एकूण 7174 हेक्टर क्षेत्रापैकी साक्री तहसिललात 60.36 % सर्वाधिक क्षेत्र होते तर सर्वात कमी क्षेत्र शिरपूर तहसिललात 5.26 % इतके अल्प होते.

पिक उत्पादन आणि मुख्य पिकांचे दर हेक्टरी उत्पादन

4.13 2003-2004 या वर्षाच्या तुलनेने 2004-2005 या वर्षात गहू 1600 वरून 1764 किलो, हरबग 700 वरून 783 किलो, तर 400 वरून 411 किलो अशी वाढ झालेली आहे. चालुवर्षात मक्याचे दर हेक्टरी उत्पादन 2417 किलो व सोयाबिनचे उत्पादन 1617 किलो आहे.

4.14 2003-04 च्या तुलनेने 2004-2005 या वर्षात बाजरी, ज्वारी उडिद, तांदूळ, भूईमुगा इत्यादी पिकांच्या दर हेक्टरी उत्पादनात घट झालेली आहे.

फळे व भाजीपाला

4.15 फळे व भाजीपाल्याची वाढती मागणी व खात्रीची बाजारपेठ लक्षात घेता माठया शहगजवळील खात्रीशीर पाणीपुरवठा सुविधा उपलब्ध असलेल्या गावांमध्ये फळे व भाजीपाला पिकांचे क्षेत्र तसेच उत्पादनात वाढ होत आहे. 2003-04 च्या फळे व भाजीपाल्याखालील एकूण क्षेत्र 8975 हेक्टर क्षेत्राच्या तुलनेत 2004-05 यावर्षात 14203 हेक्टर असून त्यात 5228 हेक्टरने वाढ झाली होती. 2004-2005 चे 14203 फळे व भाजीपाल्याखालील एकूण क्षेत्रापैकी साक्री तहसिलला सर्वाधिक क्षेत्र 45.62% होते तर सर्वात कमी क्षेत्र शिरपूर तहसिलमध्ये 22.42 % इतके अल्प होते.

4.16 2003-2004 या वर्षात 101947 मेट्रीक टन रासायनिक खतांचा वापर केला गेला. 2004-2005 च्या तुलनेत रासायनिक खतांच्या वापरात 6181 मेट्रीक टनने वाढ झाली. नियंत्रित संस्थांकडून व खाजगी संस्थांकडून एकूण वाटप झालेल्या रासायनिक खतांचे प्रमाण अनुक्रमे 60% व 40% होते.

कृषी उत्पादनांचे साठवण व पणन

4.17 जिल्हयात एकूण 4 कृषी उत्पन्न बाजार समित्या व 9 उपबाजार समित्यांमध्ये शेतमालाच्या खरेदी विक्रीचे व्यवहार होतात. कृषी उत्पन्न बाजार समितीच्या आवारात काही प्रमाणात शेतकऱ्यांच्या निवासाची व्यवस्था आहे. तसेच पिण्याच्या पाण्याची सोय, गुरांना निवारा, छपरे, पाण्याचे हौद अशा विविध सुविधा आहे. या समितींच्या आवारात कृषी माल साठविण्याची व्यवस्था आहे. थुळे जिल्हयातील साक्री व शिरपूर या अंशतः आदिवासी

क्षेत्रासाठी आदिवासी विविध कार्यकारी सहकारी संस्थांना आदिवासी विकास महामंडळाचे दुय्यम वितरण म्हणून चालू भावाने कृषी मालाची खरेदी केली जाते.

4.18 2004-2005 या वर्षात 2003-2004 च्या तुलनेत कृषी उत्पांनांची आवक वाढ/घट पुढीलप्रमाणे होती.
मिरची:13700 टनावरून 14255 कापूस 5840 टनावरून 20162 अशी वाढ झाली तर तांदूळ 181 टनावरून 21 टन, गहू 37937 टनावरून 30605 टन, ज्वारी 62495 टनावरून 17597 टन , बाजरी 22784 टनावरून 17597 टन, उडिद 1885 टनावरून 554 टन हयभग 5140 टनावरून 4422 तुर 1363 टनावरून 891 टन मूग 15495 वरून 4079 गंगा 17294 टनावरून 15108 टन, अशी लक्षणाय घट झाली

4.19 धुळे जिल्हयातील सर्व साठवणूक गृहांची एकूण क्षमता 90270 टन आहे पैकी महाराष्ट्र राज्य वग्वार महामंडळाची धुळे, दोंडाईचा, शिरपूर येथे 35780 टन क्षमतेची 23 गोदामे आहेत. संदर्भ वर्षात 249 सहकारी संस्थांच्या मालकीची 171 गोदामे होती व त्यांची साठवणूक क्षमता 56750 टन होती.

4.20 महाराष्ट्र राज्य पणन संघाच्या मालकीचे या जिल्हयात 2 हजार टन साठवणूक क्षमतेचे गोदामे शिरपूर येथे आहेत.

4.21 तसेच संदर्भ काळांमध्ये असलेल्या 23 शासकीय गोदामांची साठवणूक क्षमता 35780 मे.टन इतकी होती. तथापी 3 गोदामे वापरात नाहीत.

जमीन सुधारणा कार्यक्रम

4.22 2004-05 या वर्षात जमीन सुधारणा कार्यक्रमाखाली मजगीकरण 123 हेक्टर, व लागवडीस अयोग्य जमिनीवरील उपचाराखाली 100 हेक्टर ,नालाबांदिस्ती 121 काम, सिमेंट बांध 15 अशी विविध कामे घण्यांत आली होती.

इतर कार्यक्रम

4.23 सुवर्ण जयंती ग्राम स्वराज्यार योजने अंतर्गत 2004-2005 या वर्षात 26.58 लाख रुपये खर्च झाला.

5 जलसिंचन

जलसिंचनाची साधने

5.1 2004-2005 या वर्षात 51882 हेक्टर ओलीताखाली निव्वळ क्षेत्र होते. ओलीताखालील एकूण निव्वळ क्षेत्र हे लागवडीखालील एकूण क्षेत्राच्या 11.90% होते. एकूण ओलीताच्या निव्वळ क्षेत्रापैकी 72 % जलसिंचन विहिरीपासून तर उर्वरित 28. % पृष्ठ भागीय जलसिंचनाव्दारे झाले होते.

5.2 2004-2005 या वर्षात विहिरीपासून 37372 हेक्टर क्षेत्र ओलीताखाली होते. त्यातील सर्वाधिक क्षेत्र शिरपूर तहसिलात 34.52 % तर सर्वात कमी शिंदखेडा तहसिलात 16.98 % इतके अत्यल्प क्षेत्र होते.

5.3 एकूण 247.92 कि.मी.लांबीचे मध्यम प्रकल्प व लघुपाटबंधारे, कालवे धुळे जिल्हयात होते. पृष्ठभागीय जलसिंचनाव्दारे 2004-2005 या वर्षात 14510 हेक्टर क्षेत्र ओलीताखाली आणले गेले.त्यापैकी सर्वात जास्त 37.75 % क्षेत्र शिरपूर तहसिलात होते. तर सर्वात कमी क्षेत्र धुळे तहसिलमध्ये 7.13 % होते.

विविध पिकाखालील ओलीताचे क्षेत्र

5.4 2004-2005 या वर्षात एकूण पिकाखालील क्षेत्रापैकी 15.57 % म्हणजे एकूण 70857 हेक्टर क्षेत्र ओलीताखाली होते. पिकवार ओलीताखालील प्रमुख पिकांचे क्षेत्र गहू 23.12%, ऊस 4.32%, हरबग 8.43%, तांदूळ 4.64%, मिरची 2.74%, कापूस 25.40% व भुईमुग 15.59 % एवढे होते.

6. पशुसंवर्धन, पशुवैद्यकीय सेवा आणि दुग्धव्यवसाय

पशुसंवर्धन

6.1 1997 पशुधनगणनेनुसार जिल्हयातील एकूण पशुधन संख्या 1095071 होती. त्यात 35.92% गाई/बैल, 10.53% म्हशी व रेडे, मेंढया 17.35%, शेळया 30.09%, घोडे 0.3% व इतर पशुधन 4.64% यांचा समावेश होता. 1997 पशुधनगणनेनुसार जिल्हयाची पशुधन घनता दर चौ.कि.मी. ला 136 होती.

6.2 1992 च्या पशुधनगणनेच्या तुलनेत 1997 च्या पशुधनगणनेच्या आकडेवारीनुसार एकूण पशुधनसंख्येत 14.89% नी वाढ झाली. गाई व बैलांच्या संख्येत 2.27% वाढ झाली तथापी म्हशी व रेडयांच्या एकूण संख्येत 23.75% वाढ झाली. 1997 पशुधनगणनेनुसार एकूण दुभत्या गाई व म्हशी पैकी दुभत्या गाईचे प्रमाण 51.34% तर म्हशीचे 55.80% इतके होते. एकूण दुभत्या गाईमध्ये 1992 च्या पशुधनगणनेच्या तुलनेत 1997 च्या पशुधनगणनेत 28.36% नी वाढ झाली. दुभत्या म्हशीमध्ये 39.37% वाढ झालेली आहे.

दुभत्या गायी, म्हशींच्या संख्येतील ही वाढ एकात्मिक ग्रामीण विकास योजना व इतर विकास योजनांमार्फत दुबल घटकांना वाटप केल्या गायी व म्हशी तसेच जिल्हयात ग्राजगी दुग्धव्यवसाय उद्योगात झालेल्या वाढीची फलनिष्पत्ती आहे.

1992 च्या पशुधनगणनेनुसार एकूण गाई व बैलांपैकी संकरित बैलांची संख्या 4.8% होती तर 1997 पशुधनगणनेनुसार संकरित जनावरांची संख्या 6% होती.

6.3 जिल्हयात बर्ड फ्युमूळे ^{उद्योग ठप्प झालेले} आहेत.

पशुधन उत्पादन

6.4. 2004-2005 या वर्षात जिल्हयातील 3 अधिकृत कत्तल खान्यात शेळया, मेंढया, बैल व म्हशी रेडे मिळून एकूण 88 26 जनावरांची कत्तल झाल्याची नोंद आहे. तथापी अधिकृतपणे कत्तल केलेल्या शेळया/मेंढयांच्या संख्येपेक्षा अनधिकृत कत्तल केलेल्या शेळया/मेंढयांची संख्या कितीतरी पटीने जास्त आहे.

पशुवैद्यकीय सेवा

6.5 2004-2005 या वर्षात जिल्हयात एकूण 4 पशुवैद्यकीय सर्व चिकित्सालय, 112 पशुवैद्यकीय दवाखाने - 1 फिरते पशुवैद्यकीय दवाखाना 1 दक्षता पथक कृत्रिम रेतन केंद्र, 112 इत्यादी कार्यरत होते.

6.6 सधन पशुविकास कार्यकमाखाली नविन संकरित जाती प्रचारात आणणे, कृत्रिम रेतनाचा उपयोग, पशुस्वास्थ्य आणि कुरणविकास याद्वारे विकास कार्यक्रम राबविण्यांत आला. केंदामध्य विदेशी जर्सी, हॉस्टीन वळूची निगा ठेवण्यांत येते. तसेच गाठाविलेल विर्य मध्यवर्ती केंद्राद्वारे कृत्रिम रेतनासाठी उपकेंद्रांना पुरविण्यांत येते. जनावरांची कार्यक्षमता वाढविण्यासाठी सुकस व उच्च प्रतीची हिरपी वैरण निर्मिती केली जाते.

6.7 धुळ जिल्हा हा दुधाचा जिल्हा म्हणून परिचित आहे. तीन तालुका दुध संघ व एकूण 55319 सभासद असलेल्या 468 दुध संस्था या सर्वांच्या उपयुक्त साखळीमूळे दुध संकलनात अग्रसर आहे. जिल्हयात 4 तहसिलात एकूण 2,30,000 लिटर क्षमतेची 4 शितकरण केंद्र कार्यरत होती. धुळ यथाल शासकीय दुध योजनेखाली दरराज अंदाजे सरासरी 82223 लिटर दुध संकलीत करून स्थानिक गरजेची पूर्तता करून उर्वरित दुध बाहेरगायी पाठविले जात. तथापी गेल्या काही वर्षात दरदिवशी सरासरी दुध संकलन फारच कमी झालेले आहे. याचे प्रमुख कारण म्हणजे जिल्हयात खाजगी दुग्ध व्यवसाय मोठया प्रमाणावर सुरू झाल्याने दुधास सरकारी दरापेक्षा जास्त भाव व आकर्षक खाजगी योजना हाय.

7 मत्स्य व्यवसाय

7.1 थुळे जिल्ह्यात फक्त भूजल मत्स्य व्यवसाय केला जातो. सुन व नोंथलान धाग्यांची जाळी व स्थानिक होड्या, हुंग्या (छोट्या होड्या) यांच्या सहाय्याने 485 कि.मी. लांबीच्या 8 महत्वाच्या नद्या व मालनगांव, लाटीपाडा, अनेर इत्यादी मध्यम प्रकल्प व इतर तलावात मासेमारी केली जाते. जिल्ह्यात स्थानिक जातीची कटला, रोहू, मृगळ व कॉंबडा मासा या प्रकारची मासळी पकडली जाते.

7.2 2004-2005 या वर्षात मत्स्य व्यवसायात 3978 मच्छीमार कुटूंबे गंतलेली होती व 38.18 लाख किंमतीचे 1809.80 मे.टन मत्स्य उत्पादन झाले.

7.3 जिल्ह्यातील एकूण 3918 हेक्टर जलक्षेत्रापैकी 3183 हेक्टर इतके क्षेत्र मत्स्य व्यवसाय विकास क्षेत्राखाली होते. लघुपाटबंधारे व पाझर तलावांची वाढती संख्या लक्षात घेता जिल्ह्यात तलावातील मत्स्य व्यवसायास वाव आहे. कोळी, भांडे, आदिवासी व मागासवर्गीय असं अंदाजे 11268 व्यक्ती मासेमारी व्यवसायात गुंतलेल्या आहेत. मच्छीमारांशी संपर्क साधून त्यांना सहकारी तत्वावर संघटीत करणे, प्रशिक्षण देणे, जलदगतीने वाढणा-या मत्स्य बिजांचा पुरवठा करणे, उपयुक्त साधन-सामग्री उपलब्ध करून देणे इत्यादी विकास विषयक कार्यक्रम संदर्भ वर्षात राबविले गेले असून आदिवासी, बिगर आदिवासी आणि मत्स्य संवर्धन विकास यंत्रणा कार्यक्रमाखाली यावर्षी 1.52 लाख खर्च केला गेला. जिल्हा मत्स्य व्यवसाय उत्पादन व पुरवठासंबंधी स्वावलंबी होण्यासाठी खात्यामार्फत मुकटी, (नकाणे) व अनेर धरणाखाली मत्स्यबीज उत्पादन केंद्र कार्यान्वित केले असून त्यात सुधारीत जातीची रोहू, कटला व मृगळ मासळीची 48.53 लाख मत्स्य बीजे सांठवण्यात आली. संदर्भ वर्षात पावसाचे प्रमाण कमी असल्यामुळे मत्स्य बीजांची मागणी कमी होती. त्यामुळे मत्स्य बीज संचयन कमी झाले. संदर्भ वर्षात 2353 सभासद असलेल्या 67 मच्छीमार सहकारी संस्था जिल्ह्यात कार्यरत होत्या.

8 बीज

बीज पुरवठा झालेली खेडी. विद्युत पंप संच, दरडोई बीज वापर

अ.क्र.	वर्ष	बीज पुरवठा झालेली खेडी	विद्युत पंप संच	शेरा
1	2	3	4	5
1	1993-94	670 (100%)	उ.ना.	-
2	1994-95	670 (100%)	उ.ना.	-
3	1995-96	670 (100%)	उ.ना.	-
4	1996-97	670 (100%)	57777	-
5	1997-98	670 (100%)	59292	-
6	1998-99	670 (100%)	60830	-
7	1999-2000	670 (100%)	61586	-
8	2000-01	681 (100%)	62721	-
9	2001-02	681 (100%)	63467	-
10	2002-03	681 (100%)	64199	-
11	2003-04	681 (100%)	65487	-
12	2004.05	681 (100%)	64299	-

विजेचा विविध उपयोगासाठी वापर:-

8.1 जिल्ह्यात वर्षभर 757107 हजार किलो वॅट तास वीज वापर झालेला होता. त्यापैकी 3.92 % औद्योगिक 50.89% शेतीसाठी, 3.61% व्यापारी, इतर उपयोगासाठी 4.27%, 1.35 सार्वजनिक द्यावाबत्ती, 17.98% घरगुतीसाठी तर इतर उपयोगासाठी 4.27 % वापरली गेली. मार्च 2005 अखेर एकूण 3.52 लाख विद्युत कनेक्शन होते.

8.2 या जिल्ह्यात विद्युत निर्मिती केंद्र नाही. औष्णिक वीजद्वारे जिल्ह्यात धुळे (नगरी), धुळे (ग्रामीण) व दांडाईचा या तीन विभागातील 43 केंद्रामार्फत औष्णिक वीजपुरवठा केला जातो. धुळे जिल्ह्यात कुडाण येथे 400 K.V. एक, 200 K.V. धुळे व दांडाईचा प्रत्येकी एक 132 K.V. ची धुळे, दांडाईचा, नरडाणा, साक्री व शिरपूर प्रत्येकी एक तसेच 33 X 11 ची 35 उपकेंद्रे (धुळे 15, साक्री 7, शिरपूर 8 व शिदखेडा 5) कार्यरत आहेत. तसेच शिरपूर तालुक्यात गु-हाळयाणी व काकडमाळ येथे सौर उर्जेवर पथदिवे कार्यरत आहेत.

9 खनिजे व उद्योग

9.1 धुळे जिल्ह्यात मौल्यवान तथा प्रमुख खनिजे नाहीत, तथापी दगड काढणे, खडी उद्योग व बांधकामासाठी वाळू काढणे एवढाच खान उद्योग मर्यादित आहे. 2004-2005 या वर्षात वाळू, लाख व दगड, माती, गांठे व गौण खनिजापासून एकूण 159.21 लाख रुपये स्वामित्वधनाच्या पोटी प्राप्त झाले.

उद्योग

9.2 धुळे जिल्ह्यात एकूण 4 तालुक्यांपैकी धुळे व शिदखेडा तालुका आदिवासी तर साक्री व शिरपूर हे दोन तालुके अंशतः आदिवासी आहेत. तसेच जिल्ह्यात औद्योगिक विकासासाठीच्या पुरेशा सोयींचा अभाव असल्याने धुळे जिल्हा राज्यात औद्योगिकदृष्ट्या मागासलेला आहे. गेल्या दोन दशकात जे उद्योग व्यवसाय उदयास आले ते कृषीवर आधारित आहेत. तेलगिरण्या, यंत्रमाग, सुतगिरण्या, स्टार्च उद्योग, केमीकल्स उद्योग मोठ्या शहरांबरोबरच ग्रामीण भागातदेखील सुरु झालेले आहेत. जिल्ह्यात धुळे, साक्री, शिरपूर व शिदखेडा या तहसिलात 4 लाख कारखाने असून सर्व बंद आहेत. तसेच धुळे येथे कापड गिरणी, सुत गिरणी, यंत्रमाग, तेलगिरण्या, रसायन उद्योग, सिमेंट पाईप फॅक्टरी, सॉ मॅल अस उद्योग आहेत तर दांडाईचा येथे स्टार्च फॅक्टरी आहे. धुळे येथे सहकारी तत्वावर स्टार्च फॅक्टरी आहे व धुळे तहसिलातील मोगणे व शिरपूर तहसिलात शिरपूर येथे सुत गिरणी कार्यरत आहे तर सांनगिर तालुका धुळे येथील सुत गिरणीचे काम प्रगतीपाथेच आहे. त्याचप्रमाणे शिरपूर येथे मंत्रालयातील पहिला सोने शुद्धीकरण कारखाना कार्यान्वीत झालेला आहे. नैसर्गिक साधन सामृग्तीचा प्रामुख्याने वन उत्पादनाच्या उद्योगास भरपूर वाव आहे त्याचा कौशल्यान उपयोग झाल्यास नवीन रोजगार उपलब्ध होऊन जिल्ह्याच्या आर्थिक विकासास चालना मिळू शकेल.

9.3 जिल्ह्यात 2004 अखेर नोंदणी झालेल्या 412 कारखान्यांपैकी 26 कारखाने बंद होते. 386 कार्यरत कारखान्यातून 1244 कामगारांना रोजगार उपलब्ध होता.

औद्योगिक वसाहत

9.4 जिल्ह्यात धुळे येथे महाराष्ट्र औद्योगिक विकास महामंडळाची औद्योगिक वसाहत कार्यरत आहे. तसेच दांडाईचा येथे सहकारी औद्योगिक वसाहतीचा प्रस्ताव शासनास मंजूरीसाठी सादर केलेला आहे. त्याचप्रमाणे धुळे, साक्री, शिरपूर व शिदखेडा या 4 तहसिलात एकूण 4 औद्योगिक वसाहतीची नोंदणी झालेली आहे. परंतु या संबंधीचा प्रस्ताव शासनाकडे मंजूरीसाठी अद्याप सादर केलेला नाही. महाराष्ट्र राज्य औद्योगिक

महामंडळाने जिल्हयाचा औद्योगिक जलद विकास जावा या हेतूने धुळे येथे क्षेत्र विकासाचे कामे हाती घेतलेले आहे. एकूण 400 हेक्टर क्षेत्र व्यापलेल्या या क्षेत्रात 40 औद्योगिक निवास शेड उभारलेले आहेत. तथापी मुलभूत सोयी अभावी अद्याप इतर नविन मोठे उद्योग उभारण्यास उद्योजक पुढे येत नाही.

10 मार्ग परिवहन व दळणवळण

रेल्वे

10.1 धुळे जिल्हयातून धुळे-चाळीसगांव हा मध्य रेल्वेचा मार्ग धुळे तहसिल्यातून जातो. तसेच शिंदखेडा या तहसिल्यातून सुरत-भुसावळ हा पश्चिम रेल्वेचा मार्ग जातो. हे दोन्हीही मार्ग रुंद (ब्रॉडगेज) असून एकेरी आहेत. त्यांची एकूण लांबी 81.61 कि.मी. असून त्यावर मध्य रेल्वेची 5 व पश्चिम रेल्वेची 7 अशी एकूण 12 रेल्वे स्थानके आहेत. तसेच पश्चिम रेल्वेच्या सुरत-भुसावळ या मार्गाचे दुहेरी करणाचे काम सुरु आहे. तसेच विद्युतीकरणाचे काम पूर्ण झाले आहे.

रस्त्यांची लांबी

10.2 31 मार्च 2005 अखेर जिल्हयात असलेली एकूण रस्त्यांची लांबी 5548 कि.मी. होती. त्यापैकी 68.53 % जिल्हा परिषदेच्या अखत्यागीत, 31.09 % सार्वजनिक बांधकाम खात्याच्या अखत्यारीत तर 0.38% नगर पालिकेच्या हद्ददीत समाविष्ट होते. जिल्हयातून मुंबई-आग्रा हा राष्ट्रीय महामार्ग धुळे, शिंदखेडा व शिरपूर या तालुक्यातून तर सुरत-नागपूर हा राष्ट्रीय महामार्ग धुळे, साक्री या तहसिल्यातून जातो. तसेच ब-हाणपूर-अंकलेश्वर हा प्रमुख राज्य महामार्ग शिरपूर या तहसिल्यातून जातो.

10.3 पृष्ठभागाचे प्रकारानुसार एकूण रस्त्यांपैकी 52.13 % डांबरी, 30.10 % खडीचे, 17.77 % इतर रस्ते होते तर सिमेंट कॉंक्रीटचे रस्ते अत्यल्प प्रमाणात फक्त नगरपालिका हद्ददीत आहेत.

10.4 एकूण गावांपैकी 93% गावे बारमाही रस्त्यांच्या सोयीनी तर 7.1% गावे आठमाही रस्त्यांच्या सोयीनी जोडलेली आहेत. मार्च 2005 अखेर 403 मार्गावर 363 राज्य परिवहन मंडळाच्या बसेसद्वारे प्रवासी वाहतूकमुळे महामंडळाला रुपये 60.85 कोटी उत्पन्न मिळाले.

*नोंदणी झालेली वाहने

10.5 जिल्हयात 31 मार्च 2005 रोजी असलेल्या विविध प्रकारची एकूण 158335 वाहने होती. त्या पैकी 78.77 % प्रवासी वाहने 21.23 % मालवाहतूकीचे वाहने होती त्यात 29.83% डिझेलवर चालणारी वाहने होती तर 70.11 % वाहन पटालवर चालणारी व 0.06% सी.एन.जी. वर चालणारी वाहने होती.

मालवाहतूक / वाहतूक संस्था

10.6 जिल्हयात 31 मार्च 2005 च्या स्थितीनुसार जिल्हयात रेल्वेमार्ग मर्यादित असल्याने व राष्ट्रीय / प्रमुख महामार्ग जिल्हयातून जात असल्यामुळे रस्ता वाहतूक हे मालवाहतूकीचे प्रमुख साधन असून त्याद्वारे देशाच्या विविध भागात मालाची ने-आण माठया प्रमाणावर केल जाते.

पांष्ट व दुरध्वनी सेवा

10.7 2004-2005 या वर्षात जिल्हयात 272 डाकघरे व 1 तारघर कार्यरत होते. दर लाख लोकसंख्येमागे धुळे जिल्हयात 16 डाकघर होती. तसेच वैयक्तिक दुरध्वनीची संख्या ग्रामीण भागात 47613 तर नागरी भागात 15828 अशी होती तर सार्वजनिक दुरध्वनी केंद्राची संख्या 95 (pco) होती.

11 श्रम आणि रोजगार

औद्योगिक कलह

11.1 2005 या वर्षात आद्योगिक कलह या कायदयाखाली आरंभिची 25 प्रकरणे शिल्लक होती. त्यात 821 प्रकरणे वर्षभगत दाखल झाली. एकूण 846 प्रकरणांपैकी 8 प्रकरणे निकालात काढण्यांत आली. वर्षाअखेर 838 प्रकरणे शिल्लक हांती. संप व टाळेबंदीची कोणतीही प्रकरणे न्यायालयात दाखल झाली नाहीत.

रोजगार

11.2 2005 अखेर जिल्हयातील निरनिराळया उद्योगात एकूण 42371 व्यक्तींचा समावेश होता. त्यापैकी 47.20 % शासकीय विभाग, 16.50% निमशासकीय विभाग, 36.30% खाजगी क्षेत्र अशी विभागणी होती

निमशासकीय व खाजगी क्षेत्रातील रोजगार

11.3 निमशासकीय क्षेत्रातील एकूण रोजगारापैकी सर्वाधिक 13.09% परिवहन, गोदामे आणि दळणवळण सेवा गटात 55.23 सामुहिक, सामाजिक व व्यक्तीगत सेवा क्षेत्रात, 7.97 % विज निर्मिती, पाणी व सांडपाणी विभागात, 7.97 % वित्त वित्त पुरवठा, विमा स्थावर मालमत्ता व व्यापारविषयक सेवा विभागात तर उर्वरित 1.45 % कृषी, खाणकाम व इतर विभागात व व्यापार विभागात मिळून विभागलेला होता. तथापी वस्तू निर्माण क्षेत्रात 6162 कर्मचारी होते. तसेच खाजगी क्षेत्रातील एकूण रोजगारापैकी सर्वाधिक 55.23 % सामुहिक सामाजिक व व्यक्तीगत सेवा गटात, 14.54 % वस्तूनिर्माण क्षेत्रात, 30.23 व्यापार विषयक सेवा विभागात तर उर्वरित 14.54 % इतर विभागात विभागल हात.

रोजगार विनिमय केंद्रे

11.4 जिल्हयात धुळे येथे एकमात्र रोजगार विनिमय केंद्र आहे. 2004 या वर्षात नोंदणी झालेल्या अर्जदारांची संख्या 15699 हाती. वर्षभगत जाहीर केलेल्या 289 रिकाम्या पदांपैकी 62 पदे भरली गेली त्यात 26 पदे नु.जाती व अनु.जमातीच्या उमदवारांची भरण्यांत आली.

औद्योगिक प्रशिक्षण संस्था

11.5 जिल्हयात धुळे, साकी, शिरपूर व शिंदरवडा या 4 तहसिलात प्रत्येकी एक शासकीय औद्योगिक प्रशिक्षण संस्था कार्यरत आहेत. व खाजगी औद्योगिक प्रशिक्षण संस्था कार्यरत होत्या. त्यांची एकूण प्रवेश क्षमता एवढी हाती.

1744

12 सहकार

सहकारी संस्था, सभासद, ठेवी, खेळते भांडवल, कर्ज, नफा-तोटा विषयक माहिती

अ.क्र.	बाब	परिमाण	2003-04	2004-05
1	2	3	4	5
1	एकूण सहकारी संस्था	संख्या	3086	3151
2	एकूण सभासद संख्या	000	1329	1462
3	सहकारी संस्थेच्या			
	अ) ठेवी	रुपये लाख	139931	146929
	ब) खेळते भांडवल	रुपये लाख	294739	296213
	क) निव्वळ दिलेली कर्जे	रुपये लाख	282114	16221
4	नफा झालेल्या सहकारी संस्था	संख्या	1062	1072
	अ) रक्कम	000	361363	397499
	ब) प्रती संस्था नफा	000	340	371
5	तोटा झालेल्या सहकारी संस्था	संख्या	1983	2032
	अ) रक्कम	000	316385	332204
	ब) प्रती संस्था तोटा	000	159	164
6	नफा किंवा तोटा नसलेल्या सहकारी संस्था	संख्या	41	47

13 बँका

13.1 जिल्ह्यात 2004-2005 अखेर राष्ट्रीयकृत ^{बँका} एकूण 74 वर्गीकृत बँक शाखा कार्यरत होत्या. जिल्ह्यातील बँकांमार्फत शासनाच्या विविध योजना गबविण्याच्या कामी सुकरता व समन्यय साधण्याच्या दृष्टीने सेंट्रल बँक ऑफ इंडीया अग्रणी बँक म्हणून काम करीत आहे.

विमा

13.2 जिल्ह्यात भारतीय जीवन विमा निगमच्या 3 शाखा कार्यरत असून संदर्भ वर्षात उतरविलेल्या विमा पत्रांची संख्या 35037 होती. तर संदर्भ वर्षात उतरविलेल्या विमा पत्रांची रक्कम 239.15 कोटी इतकी होती.

14 किंमती

घाऊक व किरकोळ किंमती:-

14.1 2004-05 या वर्षात अन्नधान्ये व इतर महत्वाच्या नगदी पिकांच्या प्रती किंमतल सरासरी घाऊक गहू 778, बाजरी 570, हरबरा 1440, उर्डाव 1329, तूर 1585, मूईमूग 1645 रुपये या प्रमाणे किंमती होत्या.

14.2 2004 या वर्षातील धुळे शहर या नागरी केंद्रातील महत्वाच्या खाद्य वस्तूंच्या प्रती किलोच्या दारिद्र्य सरासरी किरकोळ किंमती पुढील प्रमाणे होत्या. गहू (मध्यम)रूपये 8.84, तांदूळ रु.20.00, बाजरी 6.93, ज्वारी गायराण 11.01, हरबराडाळ 21.28, मूगडाळ 26.15, तूर डाळ 30.95, उडीदडाळ 23.79, साखर 15.87, गुळ 15.88, शेंगदाणा तेल 53.73, तूप (घनस्पती) 49.62, गतवर्षापेक्षा संदर्भ वर्षात डाळींच्या भायात वाढ झालेली असून, गोडतेल, तूप, या वस्तूंच्या किंमतीत घट झालेली आहे.

ग्राहक किंमतीचा निर्देशांक

14.3 पायाभूत वर्ष 1982=100 या प्रमाणात जळगाव केंद्राच्या कामगारांच्या ग्राहक किंमतीचा निर्देशांक 2004-05 या वर्षात सर्वात जास्त ऑक्टोबर 2005 मध्ये 519 तर सर्वात कमी एप्रिल 2004 मध्ये 485 होता.

15 शैक्षणिक सुविधा

तहसिलानिहाय दरलाख लोकसंख्येमागे शैक्षणिक संस्था व विद्यार्थी संख्या वर्ष 2004-2005

अ.क्र.	तहसिल	दर लाख लोकसंख्येमागे					
		कनिष्ठ व वरिष्ठ प्राथमिक शाळा		माध्यमिक शाळा व कनिष्ठ महाविद्यालये		वरिष्ठ महाविद्यालये	
		संख्या	विद्यार्थी	संख्या	विद्यार्थी	संख्या	विद्यार्थी
1	2	3	4	5	6	7	8
1	शिरपूर	76	10040	21	11029	2	1873
2	शिंदखेडा	71	9357	32	14037	2	595
3	साक्री	115	15096	32	12486	1	740
4	धुळे	51	12015	29	14174	3	990
	जिल्हा मुल्य	72	11632	29	13171	2	1045

शाळा आणि महाविद्यालये:-

15.1 2003-2004या वर्षात 1225 प्राथमिक तर 2002-2003 या वर्षात 230 माध्यमिक 100 उच्च माध्यमिक शाळा व 2003-04 या वर्षात सामान्य शिक्षणाची महाविद्यालये होती. एकूण पटावरील प्राथमिक शिक्षणाच्या 189744 विद्यार्थ्यांपैकी अनु.जाती व अनु.जमातीच्या विद्यार्थ्यांची संख्या अनुक्रमे 13976 व 60212 एवढी होती.

इतर प्रशिक्षण कार्यक्रम

15.2 2003-04 या वर्षात जिल्ह्यात एकूण 1018 आंगणवाड्या कार्यरत होत्या. त्यापैकी 742 नियमित व 160 मिनि आंगणवाड्या कार्यरत होत्या. त्यापैकी 116 आंगणवाड्या नागरी विभागात कार्यरत होत्या. सकस आहार वाटप योजने अंतर्गत एकूण 177089 इतके लाभार्थी होते.

16 वैद्यकीय आणि सार्वजनिक आरोग्य सेवा

आरोग्यसेवा व सुविधा:-

16.1 सर्वांगीण वैद्यकीय सेवा राज्य सरकार, स्थानिक संस्था, सेवाभावी संघटना व खाजगी डॉक्टरस अशा विविध संस्था / व्यक्तीद्वारे पुरविले जाते. 2004 या वर्षात 8 रुग्णालये, 27 दवाखाने, 41 प्राथमिक आरोग्य केंद्रे व 176 आरोग्य उपकेंद्रे स्वास्थ्य सेवा पुरविल्यात सहभागी होते. एकूण 14 दवाखाने नगर परिषदेच्या अधिपत्याखाली कार्यरत होते तर 41 प्राथमिक आरोग्य केंद्रे पूर्णतः जिल्हा परिषदेच्या अधिपत्याखाली कार्यरत होते. या व्यतिरिक्त 1 फिरते आरोग्य पथक कार्यरत होते.

जन्म मृत्यू प्रमाण:-

16.2 2002 या वर्षात जिल्ह्यात एकूण 35759 जन्मांची व 9958 मृत्यूंची नोंद झाली. नोंद झालेल्या जन्म-मृत्यूचे प्रमाण हजारी अनुक्रम 20.92 व 5.83 होते. नोंद झालेल्या बाल मृत्यूंची संख्या 456 होती.

कुटूंब कल्याण कार्यक्रम:-

16.3 जिल्ह्यात एकूण 48 कुटूंब कल्याण केंद्रे कार्यरत होती व 2004-05 या वर्षात झालेल्या एकूण 2380 (पुरुष), 12452 (स्त्रीया), अशा 14832 नसबंदी शस्त्रक्रीयां करण्यात आल्यात. तांबी पध्दत अवलंबविलेल्या स्त्रीयांची संख्या 2003-04 च्या 6867 च्या तुलनेत 2004-05 या वर्षात 7054 अशी वाढ झालेली आहे.

16.4 नवीन वीस कलमी कार्यक्रमांतर्गत 2004-05 या वर्षात 74 केंद्रातून लहान मुलांची रोगप्रतिकार शक्ती वाढविण्यासाठी डि.टी.पी. 39604, पोलिओ 41347 व बी.सी.जी. 45864 अशा एकूण 126815 मुलांना विविध लसी देण्यात आल्यात.

16.5 मार्च 2005 अखेर जिल्ह्यातील एकूण वस्ती असलेल्या 678 खेड्यांवैकी 96% गावांना नळाद्वारे पाणीपुरवठा सोय उपलब्ध होती.

17 दुर्बल घटक

नवीन वीस कलमी कार्यक्रम:-

17.1 सेंटर्भ काळामध्ये नवीन वीस कलमी कार्यक्रमांतर्गत दुर्बल घटकांसाठी विविध योजना राबविण्यात आल्यात. पिण्यासाठी स्वच्छ पाणीपुरवठा सोयी अंतर्गत नळाने 18 गावांना पाणी पुरवठा केला. जवाहर ग्राम समृद्धी योजने अंतर्गत विविध कार्यक्रमासाठी 8 लाख मनुष्य दिवस निर्माती झाली असून या कार्यक्रमांतर्गत 370.14 लाख रुपये खर्च झालेला आहे.

17.2 ग्रामीण भागातील बेघर कुटूंबांना इंद्रिग आवास योजनेअंतर्गत घरबांधणीसाठी सहाय्य कार्यक्रम विस्तारांतर्गत 3170 कुटूंबांना लाभ मिळाला.

विशेष कार्यक्रम:-

17.3 सदर वर्षात अनु.जातीसाठी असलेल्या विशेष घटक योजनेतील विविध योजनेखाली 277.06 लाख रुपये खर्च झाला.

17.4 अनु.जमातीच्या कुटूंबांना अर्थ सहाय्य या योजनेखाली विविध योजनेतून 1035.68 लाख रुपये खर्च झाला.

जिल्हा नियोजन

17.5 सन 2004-05 या वर्षात बिगर आदिवासी विशेष घटक योजना, आदिवासी उपयोजना, आदिवासी क्षेत्राबाहेरील योजना मिळून एकूण खर्च रुपये 2123.71 लाख झालेला होता. त्यापैकी आदिवासी उपयोजनेअंतर्गत रुपये 992.58 लाख एवढा खर्च झालेला आहे.

17.6 ग्रामीण विकासासाठी विशेष कार्यक्रमांतर्गत रोजगार हमी योजना अंतर्गत 2004-05 या वर्षात बिगर आदिवासी व आदिवासी उपयोजना धरून 966.74 लाख रुपये खर्च झालेला होता. त्यापैकी 20.59 लाख रुपये खर्च आदिवासी उपयोजनेअंतर्गत करण्यात आला.

जिल्ह्याच्या स्थानिक विकास कार्यक्रमांतर्गत संदर्भ वर्षात पाचही मतदार संघातील विविध कामावर 496.59 लाख रुपये खर्च झाला. एकूण 242 मंजूर कामात 83 जुन्या (अपूर्ण कामे) कामांचा अंतर्भाव होता.

17.7 त्याचप्रमाणे बिगर आदिवासी योजनांतर्गत शिदखेडा व धुळे हे दोन तालुक पूर्णतः व साक्री व शिरपूर हे दोन तालुके अंशतः अंतर्भूत असून त्यातून विकासाची विविध कामे सुरु करण्यात येवून साक्री तालुक्यात बुराई व जामखेडी हे मध्यम जलसिंचन प्रकल्प पूर्ण झालेले आहेत. शिदखेडा तालुक्यातील अमरावती, डोंगरगांव, शेवाडे, दलवाडे व साक्री तालुक्यातील अक्कलपाडा प्रकल्पाचे काम प्रगती पथावर आहे.

नगरपरिषदा आणि जिल्हापरिषदा

17.8 जिल्ह्यातील 2 नगरपरिषदा व एक महानगरपालिका यांच्या उत्पन्न व खर्चात 2003-04 च्या तुलनेत 2004-05 या वर्षात घट झालेली आहे. एकूण उत्पन्न 7003 लाख रुपयांवरून 6927 लाख रुपयांपर्यंत तर खर्च 6474 लाख रुपयांवरून 6337 लाख रुपये झाला.

17.9 2004-05 या वर्षात जिल्हापरिषदेचे एकूण उत्पन्न 33200 लाख रुपये व एकूण खर्च 25286 लाख रुपये झाला होता.

18. संक्षिप्त

जिल्हा महसूल:-

18.1 2004-05 या वर्षात जिल्ह्यात महसूल रुपाने 13934.37 लाख रुपये जमा झाले. त्यात विविध स्रोतांचा सहभाग पुढील प्रमाणे होता. केंद्रीय व सामान्य विक्रीकर 4149 लाख रुपये, वाहनकर 2048.30 लाख रुपये, करमणूक कर 97.50 लाख रुपये, जमीन महसूल 5.58 लाख रुपये, नोंदणी शुल्क 667.38 लाख रुपये, आयकर 2472 लाख रुपये, केंद्रीय अंबकारी कर 3635 लाख रुपये, महाराष्ट्र राज्य विद्युत मंडळ 398 लाख रुपये व स्वामित्व धन 159.21 लाख रुपये होते. सिंचन कर्माची रक्कम 302.40 लाख होती.

पोलीस आणि गुन्हे:-

18.2 जिल्ह्यात 2004 या वर्षात 14 पोलीस ठाणी व 11 आऊट पोस्ट कार्यालय कार्यरत होती. एकूण पोलीस दलाची संख्या 1253 होती.

अग्निशमन सुविधा

18.3 संदर्भ वर्षात जिल्ह्यात तिनही नगरपरिषदांची अग्निशमन दले कार्यरत होती.

करमणूक

18.4 जिल्ह्यात 2004-05 या वर्षात 15 कायमस्वरूपी चित्रपट गृहे होती. त्यांची आसन क्षमता 10343 होती तर 5260 बैठक क्षमतेची 18 फिरती चित्रपटगृहे होती. सरकारमान्य व्हीडीओ 22 होते. केबल चालकांची संख्या होती तर केबल ग्राहकांची संख्या 27080 होती. मार्च 2005 अखेर रुपये 97.50 लाख करमणूक कर वसूल झालेला आहे. दर लाख लोकसंख्येमागे 1 असे कायमस्वरूपी चित्रपटगृहांचे प्रमाण होते. धुळे येथे एक खुले नाट्यगृह बंद स्थितीत आहे.

जिल्ह्याची वैशिष्ट्ये

जिल्हा ग्रामीण विकास संस्था:-

धुळे जिल्ह्यातील सर्व चार विकास गटातून 2 ऑक्टोबर 1982 पासून एकात्मिक ग्रामीण विकास कार्यक्रम जिल्हा ग्रामीण विकास संस्थेमार्फत राबविला जातो. हा विशेष कार्यक्रम असून त्याचा उद्देश फक्त उत्पादन वाढविणे वा अधिकाधिक व्यक्तींना संस्थांच्या पतयोजनेत सहभागी करणे वा अनुदानाने मदत करणे एवढ्यावरच मर्यादित नसून ग्रामीण भागांचा सर्वेकश विकास घडवून आणणे व कालानुक्रमे बेरोजगारांचा प्रश्न सोडविणे हा आहे. एकात्मिक ग्रामीण विकास कार्यक्रम हे गरीबीवर मात करण्याचे साधन आहे. ग्रामीण भागातून दाखिल्यावेगळ्यातील कुटुंबांना अर्थसहाय्य देवून दाखिल्यावेगळ्यावर आणणे, बेरोजगारी कमी करणे व सामाजिक विकासासाठी उत्पादक मालमत्ता निर्माण करण्यासाठी केंद्र शासनाने दिनांक 1.4.99 पासून सुवर्ण जयंती ग्राम स्वयंम गेजगार योजना सुरु केलेली आहे.

कृषी सुविधा:-

जिल्हा मुख्यालयाच्या ठिकाणी कृषी महाविद्यालय व शेतकी विद्यालय आहेत. तसेच मूद चाचणी व जलपरिक्षण प्रयोगशाळा शेतक-यांच्या सार्यासाठी कार्यरत आहे.

ठळक वैशिष्ट्ये

1. धुळे तहसिलात गांदूर येथे व शिरपूर तालुक्यात शिरपूर येथे विमान धावपट्टीची सोय आहे.
2. साक्री तहसिलात धनेर-आमळी येथे कन्हैयालाल महाराजांचे प्राचीन मंदीर प्रसिध्द आहे.
3. शिरपूर येथे प्रसिध्द पतितिरुपती बालार्जी मंदीर आहे.
4. धुळे शहरातील राजवाडे वस्तुसंग्रहालय व संशोधन मंडळ. समर्थ वाग्देवता मंदीर, गांधी तत्वज्ञान मंदीर या संस्था अभ्यास लोकांना लाभदायक म्हणून प्रसिध्द आहे.
5. थाळनेर तालुका शिरपूर येथील भूर्डकोट, सोनगिर व लळींग तालुका धुळे तसेच भामेर तालुका साक्री येथील ऐतिहासिक डांगरी किल्ले प्रसिध्द आहे.
6. शिरपूर येथे महाराष्ट्रातील पहिला एकमेव सोने शुद्धीकरण कारखाना कार्यान्वित आहे.
7. धुळे येथे इयत्ता 1 ते 10 पर्यंत निवासी अंधशाळा आहे.

जिल्हा सामाजिक व आर्थिक समालोचन सन 2004-05

दृष्टिक्षेपात जिल्हा - धुळे

अ.क्र.	बाब	परिमाण	जिल्हा	महाराष्ट्र
1	2	3	4	5
एक	प्राकृतिक रचना			
1	भौगोलिक स्थान			
	1.1 उत्तर अक्षांश	अंश	20.38 ते 21.16	16.4 ते 22.1
	1.2 पूर्व रेखांश	अंश	73.50 ते 75.11	72.6 ते 80.9
	1.3 क्षेत्रफळ	चौ.कि.मी.	8063	307583
2	प्रशासकीय रचना			
	2.1 तालुके	संख्या	4	353
	2.2 शहरे	संख्या	3	378
	2.3 एकूण गावे	संख्या	681	43711
	2.4 पेकां निर्जन गावे	संख्या	3	2616
दोन	स्थानिक स्वराज्य संस्था			
1	महानगरपालिका	संख्या	1	22
2	नगरपरिषदा	संख्या	2	222
3	कटकमंडळे	संख्या	0	7
4	पंचायत समित्या	संख्या	4	350
5	ग्रामपंचायती	संख्या	551	27920
तीन	लोकसंख्या (2001)			
1	ग्रामीण	हजार	1262	55778
2	नागरी	हजार	446	41101
3	एकूण	हजार	1708	96879
4	पुरुष	हजार	878	50401
5	स्त्रिया	हजार	830	46478
6	स्त्रिया प्रति हजार पुरुष	संख्या	944	922
7	अनुसूचित जातींची लोकसंख्या	हजार	109	9882
	7.1 एकूण लोकसंख्येशी प्रमाण	टक्के	6.39	10.2
8	अनुसूचित जमातींची लोकसंख्या	हजार	444	8577
	8.1 एकूण लोकसंख्येशी प्रमाण	टक्के	25.97	8.85
9	घनता (लोकसंख्या प्रति चौ.कि.मी.)	संख्या	212	315

जिल्हा सामाजिक व आर्थिक समालोचन सन 2004-05

दृष्टिक्षेपात जिल्हा - धुळे

अ.क्र.	वाच	परिमाण	जिल्हा	महाराष्ट्र
1	2	3	4	5
10	साक्षरतेचे प्रमाण जनगणना 2001 नुसार			
	10.1 ग्रामीण	टक्के	67.1	70.4
	10.2 नागरी	टक्के	84.5	85.5
	10.3 एकूण	टक्के	71.6	76.9
	10.4 पुरुष	टक्के	81.4	86.0
	10.5 स्त्रिया	टक्के	61.4	67.0
	10.6 एकूण	टक्के	71.6	76.9
	10.6 साक्षरतेमध्ये जिल्हाचा राज्यात क्रमांक	क्रम संख्या	26	2 (देशात)
11	दारिद्र्य रेषेखालील ग्रामीण कुटुंबे (1998)	लाख	1.31	250
चार	जिल्हा उत्पन्न अंदाज			
1	चालू किंमतीनुसार (2004-05)			
	1.1 एकूण उत्पन्न (स्थूल)	कोटी रु.	4008	37878
	1.2 दरडोई उत्पन्न (स्थूल)	रुपये	22570	36423
	1.3 एकूण उत्पन्न (निव्वळ)	कोटी रु.	3621	328451
	1.4 दरडोई उत्पन्न (निव्वळ)	रुपये	20390	32170
2	स्थिर किंमतीनुसार (1993-94)			
	2.1 एकूण उत्पन्न (स्थूल)	कोटी रु.	2171	208253
	2.2 दरडोई उत्पन्न (स्थूल)	रुपये	12224	20397
	2.3 एकूण उत्पन्न (निव्वळ)	कोटी रु.	1949	182389
	2.4 दरडोई उत्पन्न (निव्वळ)	रुपये	10977	17864
पाच	कृषि (1999-2000)			
1	भौगोलिक क्षेत्र	हजार हेक्टर	733	30758
2	जंगलव्याप्त क्षेत्र	हजार हेक्टर	209	5214
3	जंगलव्याप्त क्षेत्राचे भौगोलिक क्षेत्राशी प्रमाण	टक्के	28.52	16.95
4	श्रीतीला उपलब्ध नसलेली जमीन			
	4.1 विंगर- श्रीती वापराखालील	हजार हेक्टर	16	1380
	4.2 पडीत आणि लागवाडीलायक नसलेली	हजार हेक्टर	14	1720
	4.3 एकूण (4.1 + 4.2)	हजार हेक्टर	30	3100

जिल्हा सामाजिक व आर्थिक समालोचन सन 2004-05

दृष्टिक्षेपात जिल्हा - धुळे

अ.क्र.	बाब	परिमाण	जिल्हा	महाराष्ट्र
1	2	3	4	5
5	पडीत जमिनीव्यतिरिक्त लागवड न केलेली इतर जमीन			
	5.1 कायम गुरचरण व इतर	हजार हेक्टर	29	1249
	5.2 झाडे-बुड्यांखालाल	हजार हेक्टर	1	247
	5.3 लागवडीलायक परंतु पडीत	हजार हेक्टर	3	915
6	पडीत जमीन			
	6.1 चालू पड	हजार हेक्टर	29	1255
	6.2 इतर पड	हजार हेक्टर	9	1200
7	पिकाखालील क्षेत्र			
	7.1 पिकाखालील निव्वळ क्षेत्र	हजार हेक्टर	436	17579
	7.2 दुर्साटा क्षेत्र	हजार हेक्टर	19	4808
	7.3 एकूण पिकाखालील क्षेत्र	हजार हेक्टर	455	22387
8	ओलिता खालील क्षेत्र			
	8.1 निव्वळ ओलित क्षेत्र	हजार हेक्टर	52	2944
	8.2 एकूण ओलित क्षेत्र	हजार हेक्टर	71	3636
9	महत्वाच्या पिकाखालील क्षेत्र			
	9.1 तृणधान्ये	हजार हेक्टर	21	9217
	9.2 कडधान्ये	हजार हेक्टर	7	3384
	9.3 तेलबिया	हजार हेक्टर	11	3248
	9.4 ऊस	हजार हेक्टर	3	320
	9.5 कापूस	हजार हेक्टर	18	2840
10	पत्रेन्द (सरासरी)	मि.मी.	592	N.A
11	जमीन वहिती धारण संख्या (1990-91)			
	11.1 क्षेत्र 2 हेक्टरपेक्षा कमी	हजार	167	46050
	11.2 क्षेत्र 2 ते 10 हेक्टर	हजार	124	113083
	11.3 क्षेत्र 10 हेक्टरपेक्षा जास्त	हजार	4	18788

जिल्हा सामाजिक व आर्थिक समालोचन सन 2004-05

दृष्टिक्षेपात जिल्हा - धुळे

अ.क्र.	जाच	परिमाण	जिल्हा	महाराष्ट्र
1	2	3	4	5
सहा	जलसिंचन पूर्ण झालेले पाटबंधारे प्रकल्प व त्यांखालील लाभक्षेत्र			
1	माठ पाटबंधार प्रकल्प	संख्या	0	32
	1.1 लाभक्षेत्र	हजार हेक्टर	0	2327
2	मध्यम पाटबंधारे प्रकल्प	संख्या	7	178
	2.1 लाभक्षेत्र	हजार हेक्टर	97	692
3	लघु पाटबंधारे प्रकल्प (राज्यक्षेत्र)	संख्या	47	2274
	3.1 लाभक्षेत्र	हजार हेक्टर	156	984
4	सिंचन विहिरींखाली निजणारे क्षेत्र	हजार हेक्टर	37	1914
सात	पशुसंवर्धन (पशुगणना -1997)			
1	एकूण पशुधन	हजार	1075	36775
2	गा जाताय	हजार	387	16303
3	महिषवर्गीय	हजार	115	6145
4	मेंढया व शेंळ्या	हजार	519	13779
5	कोबडया व बदके	हजार	479	37968
आठ	सहकार क्षेत्र			
1	सहकारी संस्था	संख्या	3151	184390
2	प्रार्थमिक कृषि सहकारी पतसंस्था	संख्या	383	21091
	2.1 सभासद संख्या	हजार	1462	45804
	2.2 दिलेली कर्जे	कोटी रु.	67	8073472
	2.2 देणे कर्जे	कोटी रु.	55	8023088
3	सहकारी दुग्धसंस्था	संख्या	468	26277

जिल्हा सामाजिक व आर्थिक समालोचन सन 2004-05

दृष्टिक्षेपात जिल्हा - धुळे

अ.क्र.	बाब	परिमाण	जिल्हा	महाराष्ट्र
1	2	3	4	5
अकरा नोंदणीकृत कारखाने व रोजगार				
1	नोंदणीकृत कारखाने	संख्या	412	34687
2	नोंदणीकृत चालू कारखाने (त्यांतील कामगार)	संख्या	386	29256
3	साखर कारखाने (साखरेचे उत्पादन)	संख्या हजार मं. टन	1 1.46	101 22.33
4	सहकारी सूत गिरण्या	संख्या	7	191
बारा कर्मचारी गणना (1 जुलै 2004 रोजी भरलेली पदे)				
1	शासकीय	हजार	11	590
2	जिल्हा परिषदा	हजार	8	442
3	नगर परिषदा	हजार	1	58
4	महानगरपालिका	हजार	2	357
तेरा शिक्षण क्षेत्र 2004-05				
1	प्राथमिक शिक्षण (2003-04)			
	1.1 एकूण शाळा	संख्या	1225	67964
	1.2 विद्यार्थी	हजार	190	11747
	1.3 शिक्षक	हजार	5	330
	1.4 प्रति शिक्षक विद्यार्थी	संख्या	36	36
2	माध्यमिक शिक्षण 2002.03			
	2.1 एकूण शाळा	संख्या	230	17817
	2.2 विद्यार्थी	हजार	169	10499
	2.3 शिक्षक	हजार	3	278
	2.4 प्रति शिक्षक विद्यार्थी	संख्या	63	38
3	उच्च शिक्षण 2003.04			
	3.1 संस्था	संख्या	33	1629
	3.2 एकूण विद्यार्थी	हजार	18	1042

जिल्हा सामाजिक व आर्थिक समालोचन सन 2004-05

दृष्टिक्षेपात जिल्हा - धुळे

अ.क्र.	बाब	परिमाण	जिल्हा	महाराष्ट्र
1	2	3	4	5
नऊ वीज				
1	विद्युतीकरण झालेली गावे	संख्या	681	N.A
2	वीज परवठा केलेले कृषी पंप संच	हजार	64	2274
3	विजेचा वापर			
	3.1 घरगुती	हजार कि.वॅ.तास	136	12916
	3.2 नाणियिक	हजार कि.वॅ.तास	27	5420
	3.3 औद्योगिक	हजार कि.वॅ.तास	30	22515
	3.4 कृषि	हजार कि.वॅ.तास	385	10733
	3.5 सा.दिवाबत्ती	हजार कि.वॅ.तास	10	N.A
	3.6 इतर	हजार कि.वॅ.तास	169	76
	3.7 एकूण (3.1 ते 3.6)	हजार कि.वॅ.तास	757	51660
दहा परिवहन व दळणवळण				
1	रेल्वे मार्गाची एकूण लांबी	कि.मी.	81.61	5227
2	रस्त्यांनी जोडलेली गावे			
	2.1 बारमाही	संख्या	636	38262
	2.2 हंगामी	संख्या	45	1515
3	रस्त्यांची लांबी (पृष्ठांकित)			
	3.1 राष्ट्रीय महामार्ग	कि.मी.	259	4367
	3.2 राज्य महामार्ग	कि.मी.	623	33406
	3.3 प्रमुख जिल्हामार्ग	कि.मी.	804	48824
	3.4 इतर जिल्हामार्ग	कि.मी.	983	44792
	3.5 ग्रामीण रस्ते	कि.मी.	2819	97913
	3.6 एकूण (3.1 ते 3.5)	कि.मी.	5548	229302

जिल्हा सामाजिक व आर्थिक समालोचन सन 2004-05

दृष्टिक्षेपात जिल्हा - धुळे

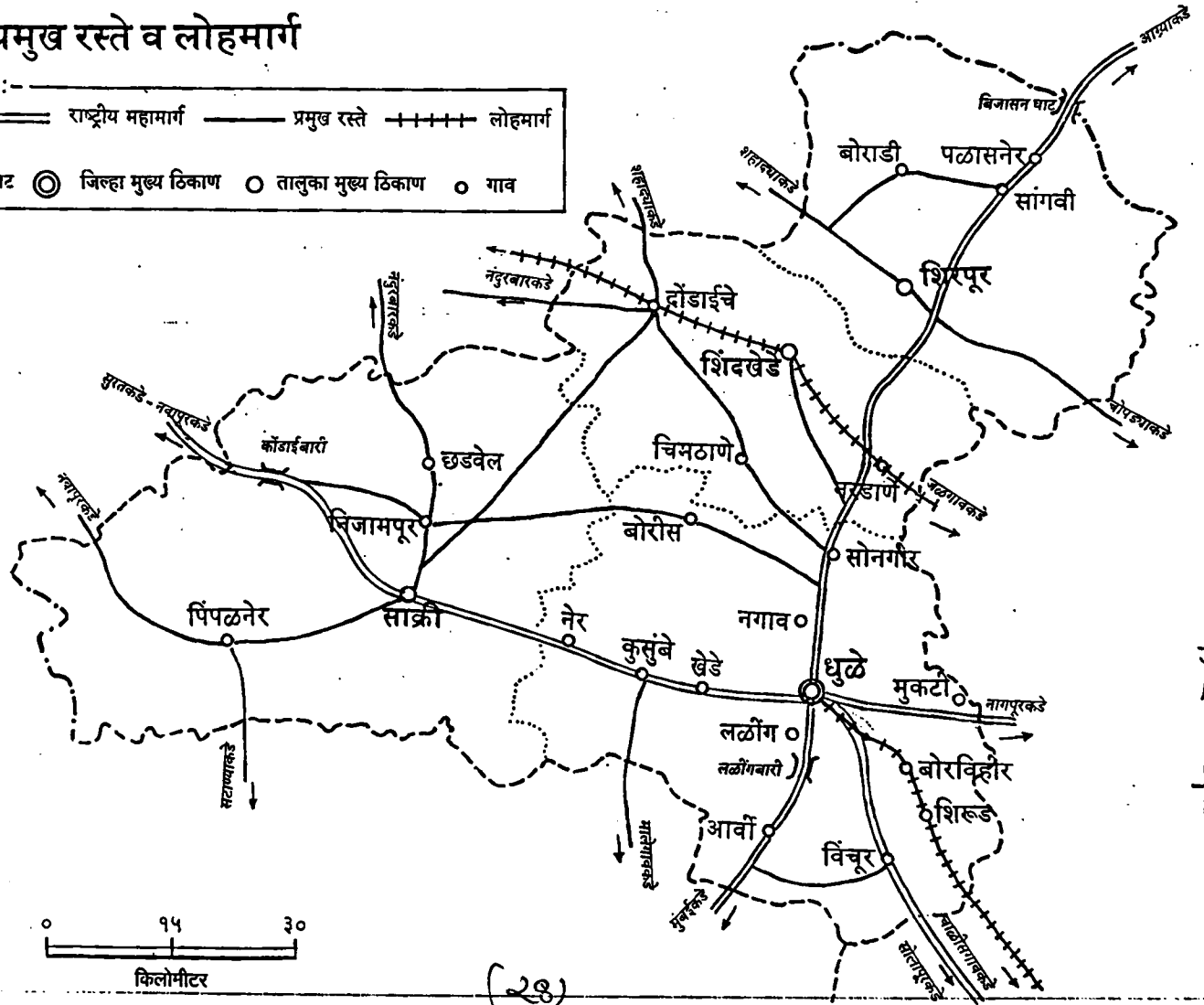
अ.क्र.	चाव	परिमाण	जिल्हा	महाराष्ट्र
1	2	3	4	5
4	तांत्रिक व व्यवसाय शिक्षण			
	4.1 व्यवसाय पदवी शिक्षण संस्था (प्रवेश क्षमता)	संख्या संख्या	उ. ना. उ. ना.	4 1275
	4.2 व्यवसाय पदविका शिक्षण संस्था (प्रवेश क्षमता)	संख्या संख्या	उ. ना. उ. ना.	225 11279
	4.3 शासकीय औद्योगिक प्रशिक्षण संस्था (प्रवेश क्षमता)	संख्या संख्या	4 1268	347 64087
	4.4 अशासकीय औद्योगिक प्रशिक्षण संस्था (प्रवेश क्षमता)	संख्या संख्या	4 476	251 28493
चौदा	सार्वजनिक आरोग्य			
1	रुग्णालये	संख्या	8	1028
2	दवाखाने	संख्या	27	2058
3	प्राथमिक आरोग्य केंद्रे	संख्या	41	1807
4	प्राथमिक आरोग्य उपकेंद्रे	संख्या	176	N.A
5	प्राथमिक आरोग्य पथके	संख्या	1	177
पंधरा	आदिवासी कल्याणकारी योजना 2003.04			
1	आदिवासी जात्रमशाळा (त्यांतील विद्यार्थी)	संख्या संख्या	55 18009	1087 391480
सोळा	मागासवर्गीयांसाठी कल्याणकारी योजना 2003.04			
1	मागासवर्गीयांसाठी वसतिगृहे (त्यांतील विद्यार्थी)	संख्या संख्या	3 239	271 22325
सतरा	सार्वजनिक वितरण व्यवस्था			
1	रास्त भावाची दुकाने 2003.04	संख्या	954	50123
2	पुरविलेला एकूण साठ			
	2.1 गहू	हजार टन	14	4749
	2.2 तांदूळ	हजार टन	10	696
3	शासकीय गांदांम (साठवण क्षमता)	संख्या हजार टन	23 36	1008 583

धुळे जिल्हा

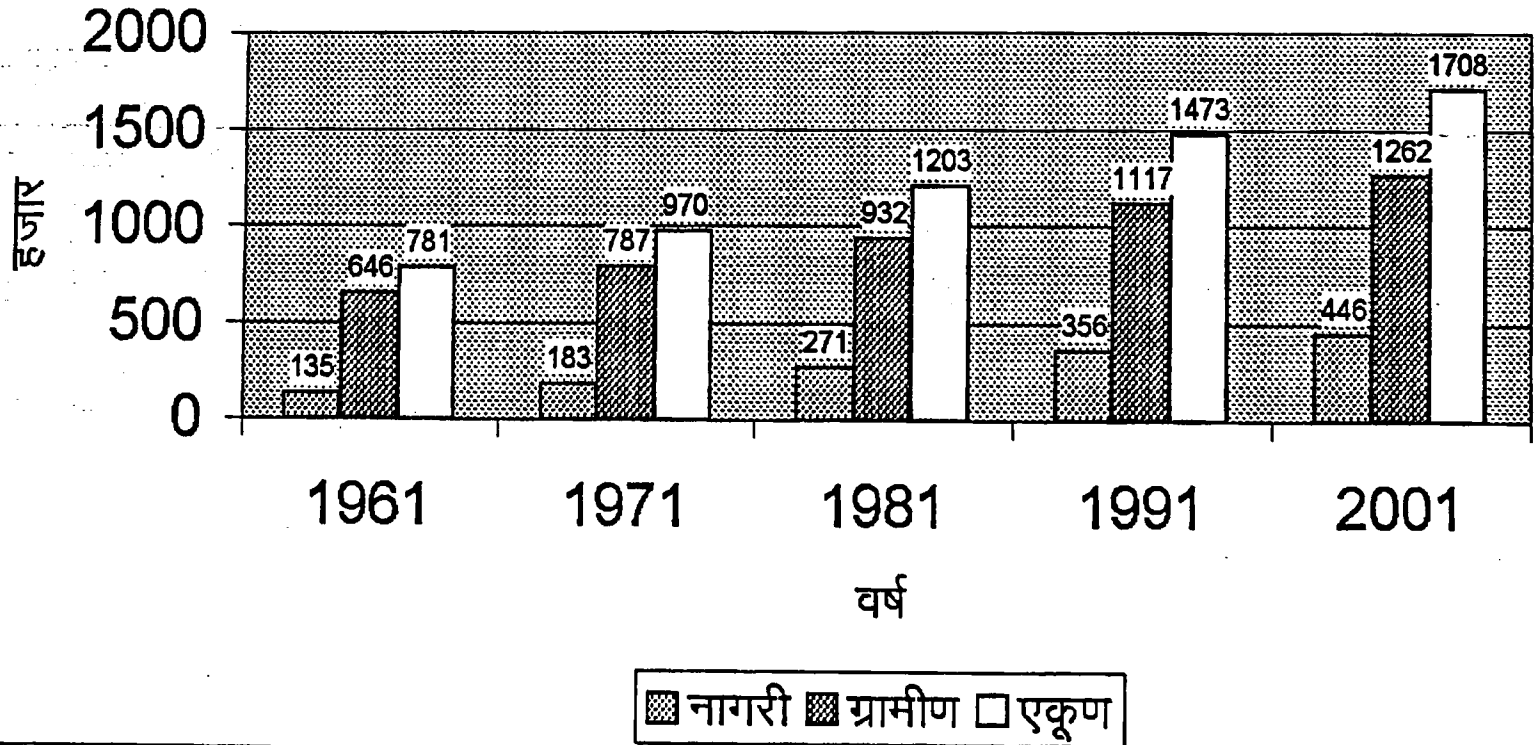
प्रमुख रस्ते व लोहमार्ग

-सूची :-

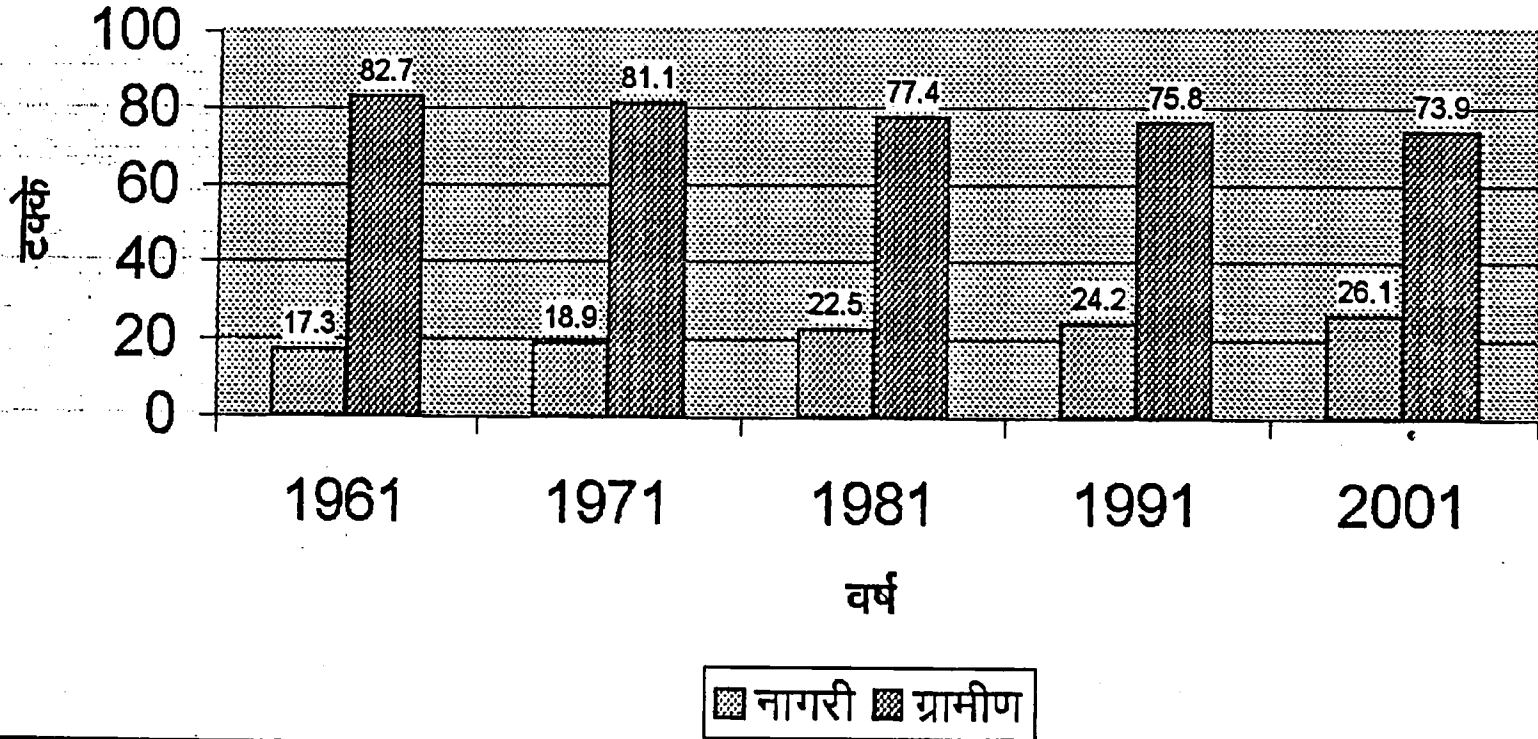
==	राष्ट्रीय महामार्ग	—	प्रमुख रस्ते	++++	लोहमार्ग
⌋	घाट	⊙	जिल्हा मुख्य ठिकाण	○	तालुका मुख्य ठिकाण
○				○	गाव



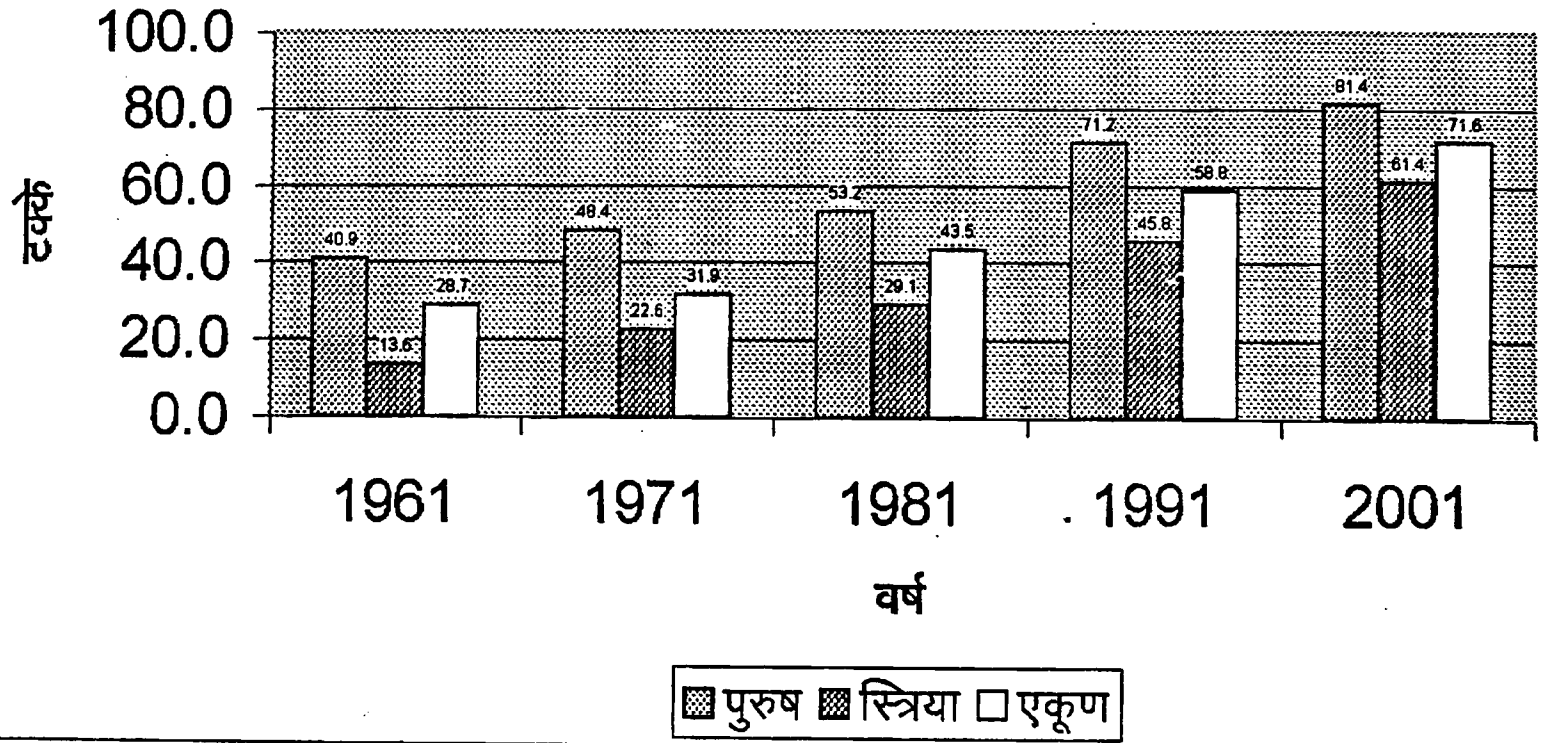
आलेख क्र.१
जिल्हयाची लोकसंख्या
(जनगणनांनुसार)



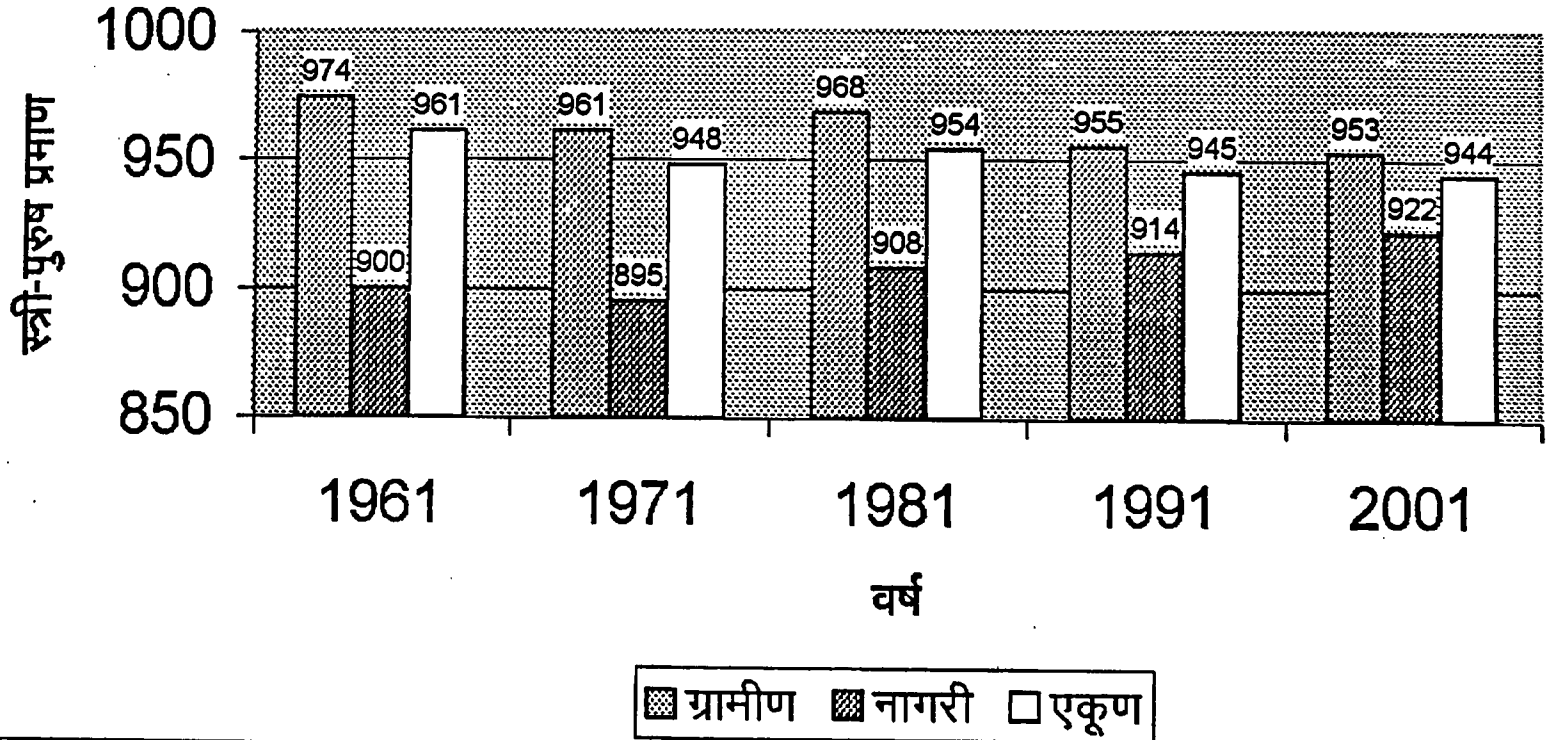
आलेख क्र.२
जिल्हयातील ग्रामीण व नागरी लोकसंख्येचे प्रमाण
(जनगणनांनुसार)



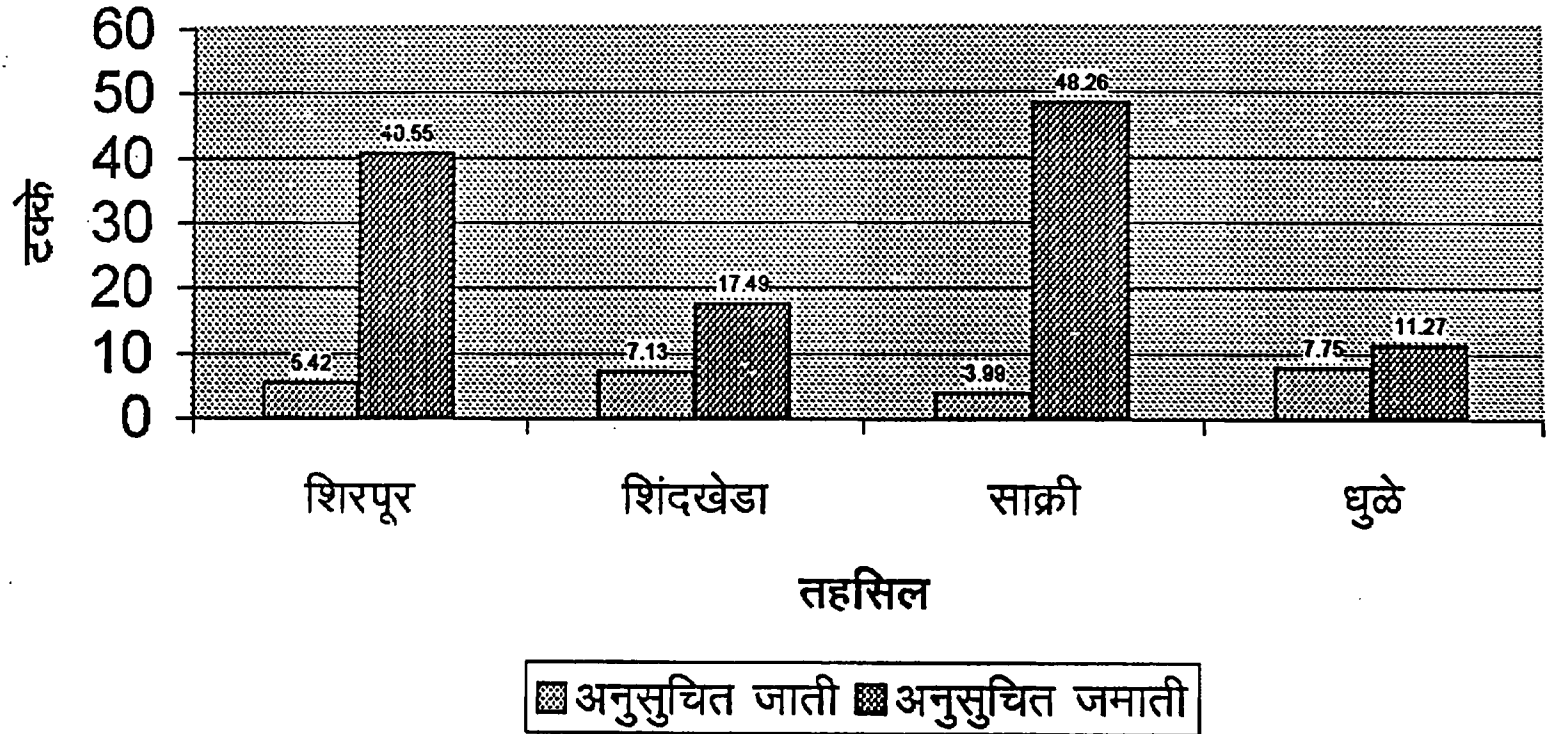
आलेख क्र.३
जिल्हयातील साक्षरतेचे प्रमाण
(जनगणनांनुसार)



आलेख क्र.४
जिल्हयातील स्त्री-पुरुष प्रमाण
(जनगणनांनुसार)



आलेख क्र.५
जिहयातील अनुसुचित जाती/जमातीच्या लोकसंख्येची
तहसिलनिहाय टक्केवारी



**DISTRICT STATISTICAL ABSTRACT
DHULE**

भाग-2
सांख्यिकी तक्ते

जिल्हा सामाजिक व आर्थिक समालोचन
जिल्हा :- धुळे
सन 2004-2005

अर्थ व सांख्यिकी संचालनालय,
महाराष्ट्र शासन
मुंबई

**DISTRICT STATISTICAL ABSTRACT
DHULE**

तक्ता क्रमांक - 1.1

निचडक निर्देशक

जिल्हा - धुळे

संदर्भ कालावधी- 1960 ते 2004

अनु.	बाब	परिमाण	संदर्भ वर्ष						
			1960-61	1970-71	1980-81	1990-91	2002-03	2003-04	2004-05
(1)	(2)	(3)	(4)	(5)	(6)	(7)	(8)	(9)	(10)
एक	क्षेत्रफळ व लोकसंख्या :							2001	
1	क्षेत्रफळ	चौ.कि.मी.	12762	13143	13150	13150	8063	8063	8063
2	गावे	संख्या	1360	1402	1402	1586	681	681	681
3	शहरे	संख्या	7	7	7	8	3	3	3
4	एकूण लोकसंख्या	हजार	1361	1662	2050	2536	1708	1708	1708
5	शहरी लोकसंख्येचे प्रमाण	टक्के	3.76	35.28	47.85	31.6	26.10	26.10	26.10
6	घनता (लोकसंख्या प्रति चौ.कि.मी.)	संख्या	108	126	156	194	212	212	212
7	स्त्रिया प्रतिएक हजार पुरुष	संख्या	961	948	954	945	944	944	944
दोन	साक्षरतेचे प्रमाण							2001	2001
1	पुरुष	टक्के	37.43	42.96	48.43	51.72	81.40	81.40	81.40
2	स्त्रिया	टक्के	12.45	20.30	25.65	31.75	61.40	61.40	61.40
3	एकूण	टक्के	13.61	16.62	20.50	25.36	71.60	71.60	71.60
4	ग्रामीण	टक्के	15.04	27.32	32.38	52.94	67.10	67.10	67.10
5	नागरी	टक्के	33.2	53.67	58.65	77.03	84.50	84.50	84.50
तीन	स्थानिक स्वराज्य संस्था								
1	महानगरपालिका	संख्या	0	0	0	0	0	0	1
2	नगरपरिषदा	संख्या	6	6	6	7	3	3	2
3	कटक मंडळे	संख्या	0	0	0	0	0	0	0
4	पंचायत समित्या	संख्या	10	10	10	10	4	4	4
5	ग्राम पंचायती	संख्या	601	903	921	980	551	551	551

तक्ता क्रमांक - 1.1

निवडक निर्देशक

जिल्हा - धुळे

संदर्भ कालावधी- 1960 ते 2004

अनु.	बाब	परिमाण	संदर्भ वर्ष						
			1960-61	1970-71	1980-81	1990-91	2002-03	2003-04	2004-05
(1)	(2)	(3)	(4)	(5)	(6)	(7)	(8)	(9)	(10)
चार	क्षेत्रवार जिल्हा व दरडोई उत्पन्न (चालू किंमतीनुसार)								
1	निव्वळ जिल्हा उत्पन्न	कोटी रु	उ.ना.	उ.ना.	उ.ना.	उ.ना.	2853	3292	3621
2	निव्वळ दरडोई उत्पन्न	रुपये	उ.ना.	उ.ना.	उ.ना.	उ.ना.	16402	18724	20390
3	राज्याच्या उत्पन्नात जिल्हाचा हिस्सा	टक्के	उ.ना.	उ.ना.	उ.ना.	उ.ना.	1.08	1.12	1.10
पाच	कृषि व सिंचन								
1	जंगलव्याप्त क्षेत्र	शंभर हेक्टर	6400	5850	5740	5390	2089	2089	2089
2	लागवडीलायक क्षेत्र	--"	7320	4140	7310	7730	4642	4841	5071
3	पिकांखालील एकूण क्षेत्र								
3.1	तृणधान्ये	शंभर हेक्टर	5200	5130	5780	5780	2896	2648	2295
3.2	कडधान्ये	--"	उ.ना.	उ.ना.	उ.ना.	उ.ना.	558	558	807
3.3	तेलविया	--"	उ.ना.	उ.ना.	उ.ना.	उ.ना.	494	494	462
3.4	ऊस	--"	30	30	100	180	47	47	31
3.5	कापूस	--"	उ.ना.	उ.ना.	उ.ना.	उ.ना.	845	845	777
4	पिकांखालील निव्वळ क्षेत्र	--"	7180	उ.ना.	7030	6994	4227	4228	4362
5	दुसोटा क्षेत्राचे निव्वळ परलेल्या क्षेत्राशी प्रमाण	टक्के	11.69	8.99	10.33	6.50	4.49	4.8	4.35
6	सिंचनाखालील स्थूल क्षेत्र	शंभर हेक्टर	380	830	740	1070	640	640	709
7	सिंचनाखालील स्थूल क्षेत्राचे एकूण पिकांखालील स्थूल क्षेत्राशी प्रमाण	टक्के	4.96	11.42	9.49	11.99	14.50	14.50	15.57
8	निव्वळ सिंचन क्षेत्र	शंभर हेक्टर	300	620	530	760	370	370	519
9	कालव्याहारे सिंचित क्षेत्र	--"	100	100	120	160	61	61	145
10	विहिरीद्वारे सिंचित क्षेत्र	--"	190	450	420	600	308	308	374
11	इतर साधनांनी सिंचित क्षेत्र	--"	0	0	0	उ.ना.	उ.ना.	उ.ना.	उ.ना.

(2).

तक्ता क्रमांक - 1.1

निवडक निदेशक

जिल्हा - धळे

संदर्भ कालावधी- 1960 ते 2004

अ.नु.	वाव	परिमाण	संदर्भ वर्ष						
			1960-61	1970-71	1980-81	1990-91	2002-03	2003-04	2004-05
(1)	(2)	(3)	(4)	(5)	(6)	(7)	(8)	(9)	(10)
सहा कृषि शक्तीजाने (कृषि गणना)									
1	लाकडा नागर	हजार	101	97	103	110	50	50	50
2	लांबडी नागर	हजार	13	20	21	23	27	27	27
3	बेलगाड्या	हजार	उ.ना.	उ.ना.	उ.ना.	उ.ना.	30	30	30
4	ट्रॅक्टर	हजार	उ.ना.	उ.ना.	उ.ना.	उ.ना.	1	1	1
5	सिंक्रनाकरिता नेलावर चालणारे पंप	हजार	3836	11187	7120	5904	1	1	1
6	सिंक्रनाकरिता विद्युत्पंप	हजार	81	6651	16909	15912	20	20	20
7	उसाचे चरक								
7.1	शक्तीवर चालणारे	संख्या	0	0	0	0	8	8	8
7.2	चैलाच्या मदतीने	संख्या	0	0	0	0	3	3	3
साने पशुधन (पशुगणना)			1967	1977	1982	1987	1997	1997	1997
1	एकूण पशुधन	हजार	948	936	1141	1269	1075	1075	1075
2	दुभत्या गायी	---	45	53	63	71	45	45	45
3	दुभत्या म्हशी	---	20	26	44	36	38	38	38
4	शेळ्या व मेंढ्या	---	274	338	385	420	519	519	519
5	कांबड्या व तत्सम पक्षी	---	314	341	617	547	479	479	479
आठ मत्स्य व्यवसाय									
1	एकूण मत्स्य उत्पादन	मे. टन	उ.ना.	उ.ना.	1201	560	1649	1840	1910
2	मच्छीमार सहकारी संस्था	संख्या	उ.ना.	उ.ना.	12	49	61	62	67
3	मच्छीमारील समासद	संख्या	उ.ना.	उ.ना.	उ.ना.	उ.ना.	उ.ना.	उ.ना.	2353

तक्ता क्रमांक - 1.1
निवडक निर्देशक

जिल्हा - धुळे

संदर्भ कालावधी- 1960 ते 2004

अनु.	बाब	परिमाण	संदर्भ वर्ष						
			1960-61	1970-71	1980-81	1990-91	2002-03	2003-04	2004-05
(1)	(2)	(3)	(4)	(5)	(6)	(7)	(8)	(9)	(10)
नऊ	सहकार क्षेत्र								
1	संस्था								
1.1	कृषि पतसंस्था	संख्या	764	769	719	728	383	426	426
1.2	बिगर कृषि पतसंस्था	संख्या	30	55	117	257	564	584	611
1.3	उत्पादक संस्था	संख्या	170	647	1046	1526	876	881	891
1.4	पणन संस्था	संख्या	11	14	15	99	73	73	72
1.5	सामाजिक सेवा संस्था	संख्या	246	418	345	1026	1097	1122	1151
2	सभासद								
2.1	कृषि पतसंस्था	हजार	87	136	222	201	159	210	161
2.2	बिगर कृषि पतसंस्था	हजार	11	21	68	199	318	336	323
2.3	उत्पादक संस्था	हजार	11	64	123	278	271	272	उ.ना.
2.4	पणन संस्था	हजार	उ.ना.	9	20	32	36	37	36
2.5	सामाजिक सेवा संस्था	हजार	18	33	82	72	97	102	उ.ना.
3	खेळते भांडवल								
3.1	कृषि पतसंस्था	लाख रुपये	328	1772	6044	26876	7762	7285	7508
3.2	बिगर कृषि पतसंस्था	लाख रुपये	64	244	2440	12045	126054	136692	146645
3.3	उत्पादक संस्था	लाख रुपये	67	908	3655	15868	46521	52819	उ.ना.
3.4	पणन संस्था	लाख रुपये	उ.ना.	153	346	401	481	509	501
3.5	सामाजिक सेवा संस्था	लाख रुपये	55	226	947	3308	12607	13237	उ.ना.
4	दिलेली कर्जे								
4.1	शेती पतसंस्था	लाख रुपये	259	425	1117	2366	3305	3233	6688
4.2	बिगर शेती पतसंस्था	लाख रुपये	71	235	2632	15301	86288	83991	201336
4.3	उत्पादक संस्था	लाख रुपये	उ.ना.	उ.ना.	उ.ना.	उ.ना.	उ.ना.	उ.ना.	उ.ना.
4.4	पणन संस्था	लाख रुपये	0	0	0	0	0	0	उ.ना.
4.5	सामाजिक सेवा संस्था	लाख रुपये	उ.ना.	उ.ना.	उ.ना.	उ.ना.	उ.ना.	उ.ना.	उ.ना.

तक्ता क्रमांक - 1.1

निवडक निर्देशक

जिल्हा - धुळे

संदर्भ कालावधी- 1960 ते 2004

अनु.	शाख	परिमाण	संदर्भ वर्ष						
			1960-61	1970-71	1980-81	1990-91	2002-03	2003-04	2004-05
(1)	(2)	(3)	(4)	(5)	(6)	(7)	(8)	(9)	(10)
दहा विजेचा वापर									
1	घरगुती	हजार कि.वॅ.तास	उ.ना.	उ.ना.	उ.ना.	उ.ना.	86580	87568	136136
2	वाणिज्यिक	हजार कि.वॅ.तास	उ.ना.	उ.ना.	उ.ना.	उ.ना.	89224	88534	27338
3	औद्योगिक	हजार कि.वॅ.तास	उ.ना.	उ.ना.	उ.ना.	उ.ना.	88335	104560	29703
4	कृषि	हजार कि.वॅ.तास	उ.ना.	उ.ना.	उ.ना.	उ.ना.	192695	195015	385277
5	इतर	हजार कि.वॅ.तास	उ.ना.	उ.ना.	उ.ना.	उ.ना.	29384	29423	178653
6	एकूण	हजार कि.वॅ.तास	उ.ना.	उ.ना.	उ.ना.	उ.ना.	487218	505100	757107
7	विद्युतीकरण झालेली गावे	संख्या	4	493	903	1532	681	681	681
अकरा वाहतूक व दळणवळण									
1	रस्त्यांची एकूण लांबी	कि.मी.	2092	4280	7636	8474	5162	5473	5548
2	दर 100 चौ.कि.मी. क्षेत्रामागे रस्त्यांची लांबी	कि.मी.	16.4	32.0	58.2	64.4	64.0	67.9	68.8
3	दरलाख लोकसंख्ये मागेरस्त्याची लांबी,	कि.मी.	155	258	459	334	302	322	325
4	एकूण मालवाहतूक वाहने	संख्या	उ.ना.	उ.ना.	उ.ना.	उ.ना.	8540	9393	33611
5	एकूण प्रवासी वाहने	संख्या	उ.ना.	उ.ना.	उ.ना.	उ.ना.	19773	19401	124724
6	रेल्वे मार्गांची एकूण लांबी	कि.मी.	184	172	172	172	82	82	82
7	डाक कार्यालये	संख्या	178	301	403	435	272	272	272
8	तार कार्यालये	संख्या	16	33	63	173	22	22	1
9	बुरध्वनी	संख्या	उ.ना.	उ.ना.	उ.ना.	उ.ना.	59267	59281	63441
बारा नांदणीकृत कारखाने व रोजगार									
1	चालू कारखाने	संख्या	194	122	105	345	381	383	317
2	कामगारांची दैनिक उपस्थिती	संख्या	5	8	8	12	10	12	12
तेरा शिक्षण									
1	प्राथमिक								
1.1	संस्था	संख्या	1197	1646	1817	2080	1228	1225	1225
1.2	विद्यार्थी	हजागत	148	208	256	290	202	190	190
1.3	शिक्षक	संख्या	4185	6060	6792	7915	5460	5340	उ.ना.
1.4	प्रति शिक्षक विद्यार्थी	संख्या	35	34	38	37	37	36	उ.ना.

नवता क्रमांक - 1.1

निवडक निर्देशक

जिल्हा - धुळे

संदर्भ कालावधी- 1960 ते 2004

अनु.	नाव	परिमाण	संदर्भ वर्ष						
			1960-61	1970-71	1980-81	1990-91	2002-03	2003-04	2004-05
(1)	(2)	(3)	(4)	(5)	(6)	(7)	(8)	(9)	(10)
2	माध्यमिक व उच्च माध्यमिक								
2.1	संस्था	संख्या	53	147	182	243	330	330	उ.ना.
2.2	विद्यार्थी	हजारात	16	43	89	95	194	194	उ.ना.
2.3	शिक्षक	संख्या	595	1738	3212	3289	5772	5772	उ.ना.
2.4	प्रति शिक्षक विद्यार्थी	संख्या	27	25	28	29	34	34	उ.ना.
3	महाविद्यालये								
3.1	संस्था	संख्या	5	14	15	79	11	11	उ.ना.
3.2	विद्यार्थी	हजारात	1	7	12	97	7	7	उ.ना.
3.3	शिक्षक	संख्या	72	239	552	2944	177	926	उ.ना.
3.4	प्रति शिक्षक विद्यार्थी	संख्या	14	29	22	30	39	39	उ.ना.
बोदा	सार्वजनिक आरोग्य								
1	दवाखाने	संख्या	11	58	71	46	27	27	27
2	रुग्णालये	संख्या	1	3	6	10	8	8	8
3	प्राथमिक आरोग्य केंद्रे	संख्या	2	25	21	84	41	41	41
4	प्राथमिक आरोग्य उपकेंद्रे	संख्या	उ.ना.	उ.ना.	उ.ना.	उ.ना.	176	176	176
5	खाटा	संख्या	133	441	755	1218	1113	1113	1113
6	दर लाख लोकसंख्येमागे खाटा	संख्या	15	27	45	48	65	65	65
पंधरा	संकीर्ण								
1	बँक शाखा	संख्या	26	84	142	289	197	194	74
2	दूरदर्शन केबल चालक	संख्या	उ.ना.	उ.ना.	उ.ना.	उ.ना.	उ.ना.	उ.ना.	265
3	दूरदर्शन केबल धारक	संख्या	उ.ना.	उ.ना.	उ.ना.	उ.ना.	उ.ना.	उ.ना.	27080
4	गोबर गॅस संयंत्रे	संख्या	उ.ना.	उ.ना.	उ.ना.	उ.ना.	उ.ना.	205	205

टिप :- 1960.61 ते 1990.91 पर्यंत धुळे व नंदुरबार जिल्ह्याची माहिती एकत्रीत आ हे.

आधार :- जिल्हा सांख्यिकी कार्यालय, धुळे.

(6).

तक्ता क्रमांक 2.1
लोकसंख्या विषयक निवडक आकडेवारी

जिल्हा : धुळे वर्ष : जनगणना 2001

अ. क्र.	नाव/ तहसील	ग्रामीण/ नागरी	क्षेत्र चौ.कि.मी.	लोकसंख्या			कुटुंबांची संख्या	लोकसंख्येची घनता दर चौ.कि.मी.	स्त्री-पुरुष प्रमाण दर हजारी पुरुषामागे
				एकूण	पुरुष	स्त्रिया			
(1)	(2)	(3)	(4)	(5)	(6)	(7)	(8)	(9)	(10)
1	शिरपूर	एकूण	2364.53	337553	172787	164766	62333	143	954
		ग्रामीण	2361.58	275859	140660	135199	51250	117	961
		नागरी	2.95	61694	32127	29567	11083	20913	924
2	शिंदखेडा	एकूण	1300.53	287517	147427	140090	56960	221	950
		ग्रामीण	1298.17	245081	125318	119763	48936	189	956
		नागरी	2.36	42436	22109	20327	8024	17981	920
3	साक्री	एकूण	2416.11	363092	184350	178742	71026	150	970
		ग्रामीण	2416.11	363092	184350	178742	71026	150	969
		नागरी	0	0	0	0	0	0	0
4	धुळे	एकूण	1981.94	719785	373808	345977	134238	363	926
		ग्रामीण	1935.48	378030	196036	181994	72869	195	929
		नागरी	46.46	341755	177772	163983	61369	7356	922
जिल्हा	एकूण	ग्रामीण	8063.11	1707947	878372	829575	324557	212	944
		ग्रामीण	8011.34	1262062	646364	615698	244081	158	953
		नागरी	51.77	445885	232008	213877	80476	8612	922

तक्ता क्रमांक 2.1 चालू

अ. क्र.	नाव/ तहसील	ग्रामीण/ नागरी	गावांची संख्या	शहरांची संख्या	साक्षरता (%)			मागासवर्गीय लोकसंख्या (%)		प्रक्षोभित लोकसंख्या (1 मार्च 04)
					एकूण	पुरुष	स्त्रिया	अनुसूचित जाती	अनुसूचित जमाती	
(1)	(2)	(3)	(11)	(12)	(13)	(14)	(15)	(16)	(17)	(18)
1	शिरपूर	एकूण	147	1	66.30	56.00	76.30	5.42	40.55	355435
		ग्रामीण	147	0	63.50	73.40	52.10	5.05	48.12	
		नागरी	0	1	80.70	88.30	72.60	7.10	6.73	
2	शिंदखेडा	एकूण	141	1	74.00	84.80	62.70	7.13	17.49	292591
		ग्रामीण	141	0	72.60	84.10	60.70	7.39	18.23	
		नागरी	0	1	82.10	88.90	74.80	5.65	13.20	
3	साक्री	एकूण	225	0	61.70	72.40	50.80	3.99	48.26	369648
		ग्रामीण	225	0	61.70	72.40	50.80	3.99	48.26	
		नागरी	0	0	0	0	0	0	0	
4	धुळे	एकूण	168	1	78.10	86.80	68.80	7.75	11.27	747985
		ग्रामीण	168	0	71.40	82.50	59.60	7.69	17.85	
		नागरी	0	1	85.40	91.40	78.90	7.82	4.00	
जिल्हा	एकूण	ग्रामीण	681	3	71.60	81.40	61.40	6.38	25.97	1763659
		ग्रामीण	681	0	67.10	78.00	55.70	5.99	33.29	
		नागरी	0	3	84.50	77.70	90.80	7.52	5.25	

आधार :- भारताची जनगणना 2001 (अस्थायी)

तक्ता क्रमांक 2.2
लोकसंख्या आणि वृद्धीदर

जिल्हा :- धुळे

संदर्भ वर्ष:- 1951.2011

जनगणना वर्ष	ग्रामीण/ नागरी	लोकसंख्या			दशवार्षिक	वार्षिक चक्रवाढ
		एकूण	पुरुष	स्त्रिया	वृद्धीदर	वृद्धीदर
(1)	(2)	(3)	(4)	(5)	(6)	(7)
1951	एकूण	604750	308259	296491	-	-
	ग्रामीण	474341	241139	233202	-	-
	नागरी	130409	67120	63289	-	-
1961	एकूण	781065	398332	382733	29.16	2.56
	ग्रामीण	645748	327131	318617	36.14	3.08
	नागरी	135317	71201	64116	3.76	0.37
1971	एकूण	969714	497766	471948	24.15	2.36
	ग्रामीण	786654	401172	385482	21.82	2.53
	नागरी	183060	96594	86466	35.28	1.70
1981	एकूण	1202284	615294	586990	23.98	2.29
	ग्रामीण	931622	473457	458165	18.43	2.25
	नागरी	270662	141837	128825	47.85	2.43
1991	एकूण	1473170	757268	715902	22.53	2.23
	ग्रामीण	1116966	571207	545759	19.89	2.14
	नागरी	356204	186061	170143	31.60	2.51
2001	एकूण	1707947	878372	829575	15.94	2.08
	ग्रामीण	1262062	646364	615698	12.99	1.96
	नागरी	445885	232008	213877	25.18	2.46
2011 प्रक्षेपित	एकूण	1875000	0	0	9.78	1.89
	ग्रामीण	1364000	0	0	8.08	1.76
	नागरी	512000	0	0	14.83	2.28

आधार - भारताची जनगणना.

(8)

तक्ता क्रमांक - 2.3

शहरांची वर्गवारी आणि त्यांची लोकसंख्या

जिल्हा :- धुळे

संदर्भ वर्ष : 2001

अ. क्र.	शहराचे नाव	शहराचे वर्गीकरण	लोकसंख्या			लोकसंख्या वाढीचा दशवार्षिक वृद्धीदर	Not for Printing 1991 ची लोकसंख्या
			एकूण	पुरुष	स्त्रिया		
(1)	(2)	(3)	(4)	(5)	(6)	(7)	(8)
1	शिरपूर	ब वर्ग न.पा.	61694	32127	29567	39.43	44246
2	दोंडाईचा	ब वर्ग न.पा.	42436	22109	20327	26.14	33641
3	धुळे	म.न.पा.	341755	177772	163983	22.79	278317
एकूण नागरी			445885	232008	213877	25.18	356204

आधार - भारताची जनगणना. 2001 (अस्थायी)

(9)

तक्ता क्रमांक - 2.4

मुख्य व सीमांतिक काम करणा-यांचे उद्योग गटनिहाय वर्गीकरण

जिल्हा - धुळे

संदर्भ वर्ष : जनगणना 2001

अ. क्र.	काम करणा-यांचे क्षेत्र	एकूण	ग्रामीण	नागरी
1	2	3	4	5
मुख्य काम करणारे				
1	शेतकरी	179514	178318	1196
2	शेतमजूर	200046	195360	4686
3	वस्तुनिर्माण प्रक्रिया, सेवा व दुरुस्त्या इ. घरगुती उद्योगात काम करणारे	14923	11462	3461
4	इतर काम करणारे	179013	73221	105792
5	एकूण मुख्य काम करणारे	573496	458361	115135
सीमांतिक काम करणारे				
6	शेतकरी	24812	24724	88
7	शेतमजूर	115822	113077	2745
8	वस्तुनिर्माण प्रक्रिया, सेवा व दुरुस्त्या इ. घरगुती उद्योगात काम करणारे	6185	4551	1634
9	इतर काम करणारे	17626	9079	8547
10	एकूण सीमांतिक काम करणारे	164445	151431	13014
काम करणा-यांचे वर्गीकरण				
11	एकूण काम करणारे	737941	609792	128149
12	काम करणा-यांची एकूण लोकसंख्येशी टक्केवारी	43.21	48.32	28.74
13	एकूण काम न करणारे	970006	652270	317736
14	काम न करणा-यांची एकूण लोकसंख्येशी टक्केवारी	56.79	51.68	71.26
15	जिल्ह्याची एकूण लोकसंख्या	1707947	1262062	445885

आधार - भारताची जनगणना 2001 (अस्थायी माहिती)

तक्ता क्रमांक - 2.5

धर्म व वयोगटानुसार लोकसंख्या

जिल्हा - धुळे

संदर्भ वर्ष : 2001 व 1991

अ.क्र.	बाब	एकूण	ग्रामीण	नागरी
(1)	(2)	(3)	(4)	(5)
धर्मानुसार जनगणना 2001 (अस्थायी)				
1	बौद्ध	14613	7322	7291
2	ख्रिश्चन	4902	3644	1258
3	हिंदू	1522895	1207047	315848
4	जैन	13099	5325	7774
5	मुस्लिम	149466	37107	112359
6	श्रीख	1439	392	1047
7	इतर	1533	1225	308
	सर्व धर्म (एकूण)	1707947	1262062	445885
वयोगटानुसार (वर्षे) जनगणना 1991				
1	0 - 6	459093	371775	87318
2	7 - 14	512552	405733	106819
2	15 - 19	232259	174870	57389
3	20 - 24	215262	164939	50323
4	25 - 29	200090	157871	42219
5	30 - 34	175290	139417	35873
6	35 - 39	155786	123127	32659
7	40 - 49	233637	187757	45880
8	50 - 59	164075	135463	28612
9	60 वर्षावरील	171619	138870	32749
10	वय अनिर्देशित			
	सर्व वयोगट (एकूण)	2519663	1999822	519841

आधार - भारताची जनगणना 2001 व 1991

टिप :- जनगणना 1991ची धुळे व नंदुरबार जिल्हयाची वयोगटानुसार स्वतंत्र माहिती उपलब्ध नसल्याने दोन्ही जिल्हयाची माहिती एकत्रित दिली आहे.

तक्ता क्रमांक - 2.6

वारिद्रय रेषेखालील ग्रामीण कुटुंबे

जिल्हा - धुळे

वर्ष - 1998

अ. क्र.	तालुका	ग्रामीण कुटुंबांचा एकूण संख्या	वारिद्रय रेषेखालील ग्रामीण कुटुंबे					
			अनुसूचित जाती			अनुसूचित जमाती		
			शेतकरी	शेतमजूर	इतर	शेतकरी	शेतमजूर	इतर
1	2	3	4	5	6	7	8	9
1	शिरपूर	52197	79	1503	242	853	17192	2594
2	शिवखेडा	52391	613	1940	247	832	6233	845
3	साक्री	78051	303	1163	311	12889	16227	4109
4	धुळे	77092	345	2561	4495	443	8316	2365
एकूण		259731	1340	7167	5295	15017	47968	9913

तक्ता क्रमांक - 2.6

जिल्हा - धुळे

संदर्भ - 1998

अ. क्र.	तालुका	ग्रामीण कुटुंबांचा एकूण संख्या	वारिद्रय रेषेखालील ग्रामीण कुटुंबे						वारिद्रय रेषेखालील एकूण कुटुंबांचा संख्या	वारिद्रय रेषेखालील टक्केवारी
			इतर			एकूण				
			शेतकरी	शेतमजूर	इतर	शेतकरी	शेतमजूर	इतर		
			10	11	12	13	14	15	16	17
1	शिरपूर	52197	438	4230	1408	1370	22925	4244	28539	55.00
2	शिवखेडा	52391	5629	6871	1095	7074	15044	2187	24305	46.00
3	साक्री	78051	3839	5185	1955	17031	22575	6375	45981	59.00
4	धुळे	77092	1909	8632	3122	2697	19509	9982	32188	42.00
एकूण		259731	11815	24918	7580	28172	80053	22788	131013	50.00

आधार:- एकलप्य संचालक, जिल्हा ग्रामीण विकास यंत्रणा, धुळे

तक्ता क्रमांक - 3.1

क्षेत्रवार जिल्हा उत्पन्न व दरडोई जिल्हा उत्पन्न - चालू किंमतीनुसार

जिल्हा - धुळे.

संदर्भ वर्ष : 2003-04 व 2004-05

[रुपये हजाराना]

अ. क्र.	क्षेत्र	वर्ष 2003-04 *		वर्ष 2004-05 @	
		स्थूल जिल्हा उत्पन्न	निव्वळ जिल्हा उत्पन्न	स्थूल जिल्हा उत्पन्न	निव्वळ जिल्हा उत्पन्न
(1)	(2)	(3)	(4)	(5)	(6)
1.1	कृषी	5719857	5381766	5721108	5382943
1.2	वन संवर्धन	617196	608958	686920	677752
1.3	मासेमारी	61932	52928	68965	58939
1.4	खाण व दगड खाणकाम	7365	6126	7397	6153
प्राथमिक क्षेत्र एकूण		6406350	6049778	6484390	6125787
2.1	नोंदणीकृत उद्योग	2640529	2005134	3368241	2557736
2.2	अनोंदणीकृत उद्योग	1585833	1246185	1904465	1496574
2.3	बाधकाम	1511077	1456911	1705247	1644121
2.4	वीज, गॅस व पाणीपुरवठा	516301	318595	579488	357586
द्वितीय क्षेत्र एकूण		6253740	5026825	7557441	6056017
3.1	रेल्वे	157836	127182	176355	143678
3.2	परिवहन, साठवणूक	1467115	1162641	1577314	1249970
3.3	दळणवळण	888346	744748	995512	799643
3.4	व्यापार व उपाहारगृहे	6305715	6141698	7661574	7462290
3.5	बँका व विमा उद्योग	4480985	4248435	4785360	4531967
3.6	व्यवसाय सेवा	3583616	3070982	4196088	3595840
3.7	सार्वजनिक प्रशासन	1569161	1389636	1827067	1618036
3.8	इतर सेवा	4477272	4296719	4823058	4628561
तृतीय क्षेत्र एकूण		22930046	21182041	26042328	24029985
एकूण जिल्हा उत्पन्न		35590136	32258644	40084159	36211789
दरडोई जिल्हा उत्पन्न (रु)		20245	18350	22570	20390
एकूण राज्य उत्पन्न		3280524659	2904100248	3718776349	3284514570
दरडोई राज्य उत्पन्न (रु)		32586	28848	36423	32170
एकूण जिल्हा उत्पन्नाची राज्य उत्पन्नाशी टक्केवारी		1.08	1.11	1.08	1.10

टिप : 1) * अस्थायी @ प्रारंभिक 2) आकडे पूर्णांकित दिल्याने बरजा जुळतीलच असे नाही.

2) आकडेवारीचा उपलब्धतेचा अभाव, अनुरूप निर्देशांकाचा वापर तसेच पध्दतीमधील आणभूत उणीवा या सर्वांमुळे जिल्हा उत्पन्नाचे अचूक अंदाज बांधण्यामध्ये मर्यादा येत असल्याने हे अंदाज दोबळ मानाने जिल्ह्यातील उत्पन्नाची पातळी अजमाविण्याकरीता वापरावेत.

आधार - अर्थ व सांख्यिकी संचालनालय, मुंबई

तक्ता क्रमांक - 3.2

क्षेत्रवार जिल्हा उत्पन्न व दरडोई जिल्हा उत्पन्न - स्थिर किंमतीनुसार (1993-94)

जिल्हा - धुळे

सदर्भ वर्ष : 2003-04 व 2004-05

रुपये हजारात

अ. क्र.	क्षेत्र	वर्ष 2003-04 *		वर्ष 2004-05 @	
		स्थूल जिल्हा उत्पन्न	निव्वळ जिल्हा उत्पन्न	स्थूल जिल्हा उत्पन्न	निव्वळ जिल्हा उत्पन्न
(1)	(2)	(3)	(4)	(5)	(6)
1.1	कृषी	3583550	3397957	3348786	3175351
1.2	वन संवर्धन	253585	249713	255775	251869
1.3	मासेमारी	33477	28550	30651	26140
1.4	खाण व दगड खाणकाम	3077	2539	3053	2519
प्राथमिक क्षेत्र एकूण		3873689	3678759	3638265	3455879
2.1	नोंदणीकृत उद्योग	1494074	1074863	1789708	1287547
2.2	अनोंदणीकृत उद्योग	1063880	865279	1170774	952218
2.3	बांधकाम	787739	749930	884395	841948
2.4	वीज, गॅस व पाणीपुरवठा	309027	198161	355523	227976
द्वितीय क्षेत्र एकूण		3654720	2888233	4200400	3309689
3.1	रेल्वे	117794	99733	124040	105764
3.2	परिवहन, गाठवणूक	787311	595223	757889	572980
3.3	दळणवळण	1296652	1216628	1596292	1462038
3.4	व्यापार व उपाहारगृहे	3484628	3376473	3988731	3864930
3.5	बँका व विमा उद्योग	2474324	2317411	2539620	2373974
3.6	व्यवसाय सेवा	1527832	1246931	1611913	1315554
3.7	सार्वजनिक प्रशासन	798822	704080	883810	778988
3.8	इतर सेवा	2290101	2179728	2369209	2255023
तृतीय क्षेत्र एकूण		12777464	11736207	13871504	12729251
एकूण जिल्हा उत्पन्न		20305873	18303199	21710169	19494819
दरडोई जिल्हा उत्पन्न (रु)		11550	10410	12224	10977
एकूण राज्य उत्पन्न		1921904687	1687755672	2082532214	1823887020
दरडोई राज्य उत्पन्न (रु)		19091	16765	20397	17864
एकूण जिल्हा उत्पन्नाची एकूण राज्य उत्पन्नाशी टक्केवारी		1.06	1.08	1.04	1.07

टिप : 1) * अस्थायी @ प्रारंभिक 2) आकडे पूर्णांकात दिल्याने बेरजा जुळतीलच असे नाही.

2) आकडेवारीचा उपलब्धतेचा अभाव, अनुरूप निर्देशाकाचा वापर तसेच पध्दतीमधील अंगभूत उर्णावा या सर्वांमुळे जिल्हा उत्पन्नाचे अचूक अंदाज बांधण्यामध्ये मर्यादा येत असल्याने हे अंदाज ढोबळ मानाने जिल्ह्यातील उत्पन्नाची पातळी अजमाविण्याकरिता वापरावेत.

आधार - अर्थ व सांख्यिकी संचालनालय, मुंबई

तपता क्रमांक - 4.1

निवडक कृषि मालाच्या मासिक सरासरी घाऊक किमती.

वर्ष 2004-05

जिल्हा-धुळे

अ.क्र.	कृषि मालाचे नाव	कृषि मालाचा वाण	मासिक सरासरी घाऊक किमती (प्रति बिंदल मूल्य रुपये)							
			एप्रिल	मे	जून	जुलै	ऑगस्ट	सप्टेंबर	ऑक्टोबर	नोव्हेंबर
(1)	(2)	(3)	(4)	(5)	(6)	(7)	(8)	(9)	(10)	(11)
1	गहू	संकरित	756	756	747	766	825	783	795	805
2	बाजरी	संकरित	587	540	553	568	579	536	549	588
3	हरभरा	गावरान	1404	1392	1348	1424	1610	1415	1473	1468
4	तूर	गावरान	1471	1742	1608	17778	1782	1611	1487	1614
5	उडीद	गावरान	1023	1184	1069	1242	1215	1534	1469	1546
6	ज्वारी रब्बी	गावरान	828	925	938	975	965	875	0	0
7	ज्वारी खरीप	संकरित	460	503	507	547	586	478	485	494
8	मठ	गावरान	1284	1207	1169	1297	1414	1336	1389	1457
9	भुईमूग शेंगा	एचबी-11	1419	1576	1608	1726	1811	1682	1554	1712
10	सुकी मिरची	जरईला	3267	4200	4400	4600	4800	4000	4800	3200
11	चवळी	गावरान	0	0	0	0	0	1637	1855	1900
12	कापूस	लक्ष्मी 510	0	0	0	0	0	0	0	0

तपता क्रमांक - 4.1

अ.क्र.	कृषि मालाचे नाव	कृषि मालाचा वाण	मासिक सरासरी घाऊक किमती (प्रति बिंदल मूल्य रुपये)					
			डिसेंबर	जानेवारी	फेब्रुवारी	मार्च	वर्षाची सरासरी	मागील वर्षाची सरासरी
(1)	(2)	(3)	(12)	(13)	(14)	(15)	(16)	(17)
1	गहू	संकरित	799	836	772	695	778	802
2	बाजरी	संकरित	581	591	572	598	570	548
3	हरभरा	गावरान	1389	1407	1466	1485	1440	1425
4	तूर	गावरान	1614	1435	1440	1443	1585	1478
5	उडीद	गावरान	1463	1422	1420	1365	1329	1005
6	ज्वारी रब्बी	गावरान	951	850	750	780	884	0
7	ज्वारी खरीप	संकरित	547	533	559	542	520	485
8	मठ	गावरान	1406	1351	1436	1472	1352	2080
9	भुईमूग शेंगा	एचबी-11	1562	1669	1686	1738	1645	1707
10	सुकी मिरची	जरईला	3095	3638	3242	3181	3869	3552
11	चवळी	गावरान	1725	0	0	0	1779	0
12	कापूस	लक्ष्मी 510	0	0	0	0	0	0

आधार- कृषि उत्पन्न बाजार समित्या, जिल्हा धुळे.

तक्ता क्रमांक 4.2

जिल्हा मुख्यालयातील महत्वाच्या वस्तूंच्या मासिक सरासरी किरकोळ किमती

जिल्हा:- धळे		वर्ष-2004			किंमत रुपयात		
अ.क्र.	वस्तूचे नाव व प्रत	परिमाण	जानेवारी 2004	फेब्रुवारी 2004	मार्च 2004	एप्रिल 2004	मे 2004
(1)	(2)	(3)	(4)	(5)	(6)	(7)	(8)
1	तांदूळ	किलो	20.00	20.00	20.00	20.00	20.00
2	गहू	किलो	10.30	9.38	8.13	8.00	8.38
3	गव्हाचे पीठ	किलो	—	—	—	—	—
4	ज्वारी (मंकरित)	किलो	5.00	5.75	5.13	5.70	5.88
5	ज्वारी (देशी)	किलो	10.50	9.50	9.25	11.20	11.50
6	बाजरी	किलो	6.80	6.75	6.88	7.10	7.13
7	काबुली चना	किलो	17.80	17.50	16.00	17.00	17.00
8	हरभरा डाळ	किलो	20.80	20.00	20.00	20.00	20.50
9	तूरडाळ	किलो	30.00	30.00	30.00	28.00	30.00
10	मूगडाळ	किलो	24.60	24.00	24.00	25.00	25.25
11	उडीदडाळ	किलो	20.00	21.50	22.00	20.00	20.50
12	मसूरडाळ	किलो	28.00	28.00	28.00	26.00	26.25
13	मटकी	किलो	19.20	20.00	18.00	17.80	17.00
14	पाठरा वाटाणा	किलो	16.00	16.00	16.00	16.40	16.00
15	साबुदाणा	किलो	22.00	22.00	22.50	24.00	24.00
16	शेंगदाणे	किलो	32.00	32.00	32.00	30.40	30.00
17	रवा	किलो	11.00	11.00	11.00	11.00	11.00
18	मैदा	किलो	11.00	11.00	11.00	11.00	11.00
19	पोहे	किलो	14.00	14.00	14.00	14.00	14.00
20	साखर	किलो	13.90	15.13	14.75	15.20	16.00
21	गूळ पिवळा	किलो	13.60	13.75	13.00	13.20	14.25
22	गोडनेम मूंग्याचे (सुटे)	किलो	53.60	53.25	53.00	52.00	51.00
23	वनस्पती तूप (सुटे)	किलो	48.40	49.00	50.00	50.00	50.00
24	खोबरेल तेल (सुटे)	किलो	80.00	80.00	80.00	80.00	80.00
25	फरगीचे दूध (सुटे)	लीटर	16.00	16.00	16.00	16.00	16.00

तक्ता क्रमांक 4.2. पुढे चालू

अ.क्र.	वस्तूचे नाव व प्रत	परिमाण	जून 2004	जुलै 2004	ऑगस्ट 2004	सप्टेंबर 2004	ऑक्टोबर 2004
(1)	(2)	(3)	(9)	(10)	(11)	(12)	(13)
1	तांदूळ	किलो	20.00	20.00	20.00	20.00	20.00
2	गहू	किलो	8.38	8.50	9.25	8.75	8.80
3	गव्हाचे पीठ	किलो	—	—	—	—	—
4	ज्वारी (संकरित)	किलो	5.50	6.00	6.50	6.50	6.10
5	ज्वारी (देशी)	किलो	10.63	10.70	11.00	11.00	11.90
6	बाजरी	किलो	7.00	6.90	7.00	7.00	6.80
7	काबुली चना	किलो	16.75	16.60	17.50	18.00	18.20
8	हरभरा डाळ	किलो	22.00	22.00	22.00	22.00	22.00
9	तूरडाळ	किलो	32.00	32.00	33.00	32.00	31.60
10	मूगडाळ	किलो	26.00	26.00	27.00	28.00	28.00
11	उडीपडाळ	किलो	22.00	22.80	26.50	27.00	27.20
12	मसूरडाळ	किलो	26.75	27.60	28.00	28.00	28.00
13	मटकी	किलो	17.75	17.20	18.00	18.00	18.00
14	पांढरा वाटाणा	किलो	16.00	16.00	17.00	18.00	18.00
15	साबुदाणा	किलो	24.00	23.60	23.00	22.50	24.00
16	शेंगदाणे	किलो	30.00	30.40	32.00	32.00	32.40
17	रवा	किलो	11.00	11.00	11.00	11.00	12.00
18	मैदा	किलो	11.00	11.00	11.00	11.00	12.00
19	पोहे	किलो	14.00	14.00	14.00	14.00	14.00
20	साखर	किलो	16.00	16.00	16.50	16.75	16.50
21	गूळ पिचळा	किलो	16.00	18.00	19.00	20.00	18.00
22	पॉडोतेल मुसुंगायचे (सुटे)	किलो	52.00	51.60	54.50	55.75	56.40
23	वनस्पती तूप (सुटे)	किलो	50.00	50.00	50.00	50.00	50.00
24	खोबरल तेल (सुटे)	किलो	80.00	80.00	80.00	86.00	88.00
25	करीबीचे दूध (सुटे)	लीटर	16.25	17.00	17.00	16.75	16.00

तक्ता क्रमांक 4.2. पुढे चालू

अ.क्र.	वस्तूचे नाव व प्रत	परिमाण	नोव्हेंबर 2004	डिसेंबर 2004	वर्षाची सरासरी	मागील वर्षाची सरासरी
(1)	(2)	(3)	(14)	(15)	(16)	(17)
1	तांदूळ	किलो	20.00	20.00	20.00	20.00
2	गहू	किलो	8.75	9.50	8.84	9.21
3	गव्हाचे पीठ	किलो	—	—	—	—
4	ज्वारी (संकरित)	किलो	6.10	6.40	5.88	5.77
5	ज्वारी (देशी)	किलो	11.90	13.00	11.01	8.01
6	बाजरी	किलो	6.80	7.00	6.93	6.59
7	काबुली चना	किलो	18.20	18.00	17.38	17.92
8	हरभरा डाळ	किलो	22.00	22.00	21.28	21.98
9	तूरडाळ	किलो	31.60	31.20	30.95	27.89
10	मूगडाळ	किलो	28.00	28.00	26.15	30.50
11	उडीदडाळ	किलो	28.00	28.00	23.79	22.77
12	मसूरडाळ	किलो	28.00	27.00	27.47	24.77
13	मटकी	किलो	19.00	20.00	18.33	
14	पांढरा याटाणा	किलो	18.00	18.00	16.78	
15	साबुदाणा	किलो	24.00	24.00	23.30	
16	शेंगदाणे	किलो	35.00	35.00	31.93	
17	रवा	किलो	12.00	12.00	11.25	
18	मेदा	किलो	12.00	12.00	11.25	
19	पोहे	किलो	14.00	14.00	14.00	
20	साखर	किलो	16.50	17.20	15.87	13.22
21	गूळ पिवळा	किलो	17.00	14.80	15.88	11.84
22	गोडतेल (सुईगायचे सुटे)	किलो	57.25	54.40	53.73	56.95
23	वनस्पती तूप (सुटे)	किलो	50.00	48.00	49.62	46.19
24	खांबरेल तेल (सुटे)	किलो	88.00	88.00	82.50	74.10
25	करीचे दूध (सुटे)	लीटर	16.00	16.00	16.25	15.74

महाराष्ट्र शासन

तक्ता क्रमांक 4.2. पुढे चालू

अ.क्र.	वस्तुचे नाव	परिमाण	जानेवारी 2004	फेब्रुवारी 2004	मार्च 2004	एप्रिल 2004	मे 2004
1	2	3	4	5	6	7	8
26	फुलीचे शुध्द तूप	किलो	180.00	180.00	180.00	180.00	180.00
27	बोकडाचे मांस	किलो	90.00	90.00	92.50	100.00	100.00
28	फॉरडी(बावणार)गीरगा	किलो	40.00	37.50	31.25	32.00	41.25
29	ताने मासे (स्थानिक)	किलो	60.00	60.00	60.00	60.00	60.00
30	मंडी कॉपडीनी-स्फारीत	डझन	18.00	18.00	17.25	15.00	15.75
31	मीठ (खडेमिठ)	किलो	2.00	2.00	2.00	2.00	2.00
32	ठळद पावडर (सुटी)	किलो	60.00	60.00	60.00	60.00	60.00
33	गरमपसाला स्थानिक	100 ग्रॅम	36.00	36.00	36.00	36.00	36.00
34	बटाटे	किलो	5.00	5.75	5.25	7.00	7.75
35	कांदे	किलो	10.40	9.00	5.75	5.00	4.75
36	लसूण	किलो	40.00	37.50	32.50	26.00	37.50
37	केळी (जळगाव)	डझन	6.40	6.50	6.00	6.00	7.50
38	सफरचंद	किलो	—	—	—	—	—
39	चहापत्ती	किलो	140.00	140.00	140.00	140.00	140.00
40	रॉकेल (खु.बा.)	लीटर	—	—	—	—	—
41	रॉकेल (स्व.धा.दु.)	लीटर	10.00	10.00	10.00	10.00	10.00
42	पेट्रोल	लीटर	—	—	—	—	—
43	काडेपेटी	1 नग	0.50	0.50	0.50	0.50	0.50
44	धुण्याचा सावण	250ग्रॅम चे 2नग	15.50	15.50	15.50	15.80	16.00
45	प्रसाधन सावण	1 बडी	12.50	12.50	12.50	12.50	12.50
46	ब्रेड (स्थानिक)	400 ग्रॅम	8.00	8.00	8.00	8.00	8.00
47	गंधिमंडार(स्वयंपाकाचा)	प्रत्येकी	254.00	254.00	254.00	254.00	254.00
48	चंदाकड्या(फोडण/रकम)	100 ग्रॅम	28.00	28.00	28.00	28.50	28.13
49	दुग्धपेस्ट(कोरगेट/रकम)	100 ग्रॅम	25.00	25.00	25.00	25.00	25.00
50	सोने (स्टॅण्डर्ड)	10 ग्रॅम	—	—	—	—	—
51	चांदी	10 ग्रॅम	—	—	—	—	—

तक्ता क्रमांक 4.2 पुढे चालू

अ.क्र.	वस्तूचे नाव व प्रत	परिमाण	जून 2004	जुलै 2004	ऑगस्ट 2004	सप्टेंबर 2004	ऑक्टोबर 2004
1	2	3	9	10	11	12	13
26	रुशीचे शुध्द तूप	किलो	180.00	180.00	180.00	180.00	180.00
27	बोकडाचे मांस	किलो	100.00	100.00	100.00	100.00	100.00
28	फॉबडी (बायलर) गीळा	किलो	40.00	34.20	37.50	33.75	32.00
29	ताजे मासे (स्थानिक)	किलो	60.00	60.00	60.00	60.00	60.00
30	भडी फॉबडी (सुणवित)	डझन	18.00	18.00	18.00	18.00	18.00
31	मीठ (खडेमिठ)	किलो	2.00	2.00	2.00	2.00	2.00
32	हळद पावडर (सुटी)	किलो	60.00	60.00	60.00	60.00	60.00
33	गरममसाला, स्थानिक	100 ग्रॅम	36.00	36.00	36.00	36.00	36.00
34	बटाटे	किलो	8.00	8.00	9.50	10.00	9.20
35	कांदे	किलो	5.25	5.20	5.50	5.25	6.40
36	लसूण	किलो	32.50	30.00	42.50	47.50	40.00
37	केळी (जळगाव)	डझन	8.00	8.00	6.50	7.00	6.00
38	सफरचंद	किलो	-	-	-	-	-
39	चहापत्ती	किलो	140.00	140.00	140.00	140.00	140.00
40	शॅकेल (खु.बा.)	लीटर	-	-	-	-	-
41	शॅकेल (स्व.धा.द.)	लीटर	10.00	10.00	10.00	10.00	10.00
42	पेट्रोल	लीटर	-	-	-	-	-
43	काडीपेटी	1 नग	0.50	0.50	0.50	0.50	0.50
44	धुण्याचा साबण	250 ग्रॅमचे 2 नग	16.00	16.00	16.00	16.00	16.00
45	प्रसाधन साबण	1 बडी	12.50	13.00	13.00	13.00	13.00
46	ब्रेड (स्थानिक)	400 ग्रॅम	8.00	8.00	8.00	8.00	8.00
47	गॅसमिलॅटर (स्वयंपाकाचा)	प्रत्येकी	264.00	275.00	275.00	274.00	275.00
48	टीकणपावडर (फॅटफ्री कॅफे)	100 ग्रॅम	28.00	28.00	28.00	28.00	28.00
49	दुधपेस्ट (कोलेगट/तत्सम)	100 ग्रॅम	25.00	25.00	25.00	25.00	25.00
50	सोने (स्टॅण्डर्ड)	10 ग्रॅम	-	-	-	-	-
51	चांदी	10 ग्रॅम	-	-	-	-	-

तक्ता क्रमांक 4.2 पुढे चालू

अ.क्र.	वस्तूचे नाव व प्रत	परिमाण	नोव्हेंबर 2004	डिसेंबर 2004	वर्षाची सरासरी	मागील वर्षाची सरासरी
1	2	3	14	15	16	17
26	म्हशीचे शुध्द तूप	किलो	180.00	180.00	180.00	168.00
27	बोकडाचे मांस	किलो	100.00	120.00	99.38	90.00
28	कॉबडर (बाकलर/जीवंत)	किलो	36.25	37.60	36.11	
29	ताजे मासे (स्थानिक)	किलो	60.00	60.00	60.00	59.83
30	भडो कॉबडोची (सुधारित)	डझन	19.50	21.00	17.88	18.00
31	मीठ (खडेमिठ)	किलो	2.00	2.00	2.00	2.00
32	हळद पावडर (सुटी)	किलो	60.00	60.00	60.00	60.00
33	गरमसाला, स्थानिक	100 ग्रॅम	36.00	36.00	36.00	
34	बटाटे	किलो	8.00	6.00	7.45	5.51
35	कांदे	किलो	5.00	4.00	5.96	5.90
36	लसूण	किलो	40.00	40.00	37.17	
37	केळी (जळगाव)	डझन	6.00	6.00	6.66	8.30
38	सफरचंद	किलो	-	-	-	-
39	चहापत्ती	किलो	140.00	140.00	140.00	140.00
40	रॉकेल (खु.बा.)	लीटर	-	-	-	-
41	रॉकेल (स्व.या.दु.)	लीटर	10.00	10.00	10.00	10.00
42	पेट्रोल	लीटर	-	-	-	-
43	काडीपेटी	1 नग	0.50	0.50	0.50	0.50
44	धुण्याचा साबण	250ग्रॅम चे 2नग	16.00	16.00	15.86	
45	प्रसाधन साबण	1 वडी	13.00	13.00	12.75	12.42
46	ब्रेड (स्थानिक)	400 ग्रॅम	8.00	8.00	8.00	
47	गॅसिलेंटर (स्वयंपाकघरा)	प्रत्येकी	295.00	295.00	268.58	
48	टीन्कमपावडर (कॅडर/तळक)	100 ग्रॅम	28.00	28.00	28.05	
49	दुग्घेस्ट (कॅनोलेट/तळक)	100 ग्रॅम	25.00	25.00	25.00	
50	सोने (स्टॅण्डर्ड)	10 ग्रॅम	-	-	-	
51	चांदी	10 ग्रॅम	-	-	-	

टिप:- 2004 या वर्षात आयांडीनयुक्त मिठाच्या किमती गोळा केल्या जात नव्हत्या.

त्यामुळे पांढ-या खडे मिठाच्या किमती दिल्या आहेत. सफरचंद, पेट्रोल, सोने, चांदी, गव्हाचे पिठ या वस्तूंच्या किमती 2004 या वर्षात गोळा करण्यात आल्या नव्हत्या त्यामुळे त्या वस्तूंच्या किमती देण्यात आल्या नाहीत. आधार:- जिल्हा सांख्यिकी कार्यालय - धुळे.

तक्ता क्रमांक - 4.3

ग्राहक किंमतीचे निर्देशांक (पायाभूत वर्ष : 1982=100)

जिल्हा :- धुळे

केंद्र - जळगाव

संदर्भ - 2004-05

अ. क्र.	महिना/ वर्ष	अन्नगट	पान,सुपारी तंबाखू इ.	इंधन व दिवाबत्ती	घरबांधणी	कापड, बिछाने व पादत्राणे	संकीर्ण	सर्वसाधारण निर्देशांक
1	2	4	5	6	7	8	9	10
1	एप्रिल-04	493	771	481	344	321	602	485
2	मे-04	502	773	481	344	321	602	490
3	जून-04	516	788	481	344	321	602	498
4	जुलै-04	523	832	480	358	321	604	504
5	ऑगस्ट-04	533	832	480	358	321	604	511
6	सप्टेंबर-04	535	829	481	358	321	617	514
7	ऑक्टोबर-04	539	830	490	358	321	622	517
8	नोव्हेंबर-04	537	830	493	358	321	629	517
9	डिसेंबर-04	528	831	495	358	321	655	516
10	जानेवारी-05	533	836	489	360	311	661	519
11	फेब्रुवारी-05	531	836	495	360	311	661	518
12	मार्च-05	527	836	488	360	312	661	516
वार्षिक सरासरी		525	819	486	355	319	627	509

आधार:- कामगार आयुक्त यांचे कार्यालय,मुंबई

तक्ता क्रमांक - 4.4
किंमतीचे महत्त्वाचे निर्देशांक

जिल्हा :- धुळे

संदर्भ - 2004-05

अ. क्र.	महिना/वर्ष	अखिल भारतीय घाऊक किंमत निर्देशांक (पायाभूत वर्ष 1993-94)*	ग्राहक किंमत निर्देशांक							
			औद्योगिक कामगारांसाठी (पायाभूत वर्ष 1982) @		महाराष्ट्र (पायाभूत वर्ष 1982) #		शेतमजुरांसाठी (पायाभूत वर्ष 1986-87)@		शहरी अश्रमिक कर्मचा-यांसाठी (पायाभूत वर्ष 1984-85) +	
			जळगाव	अखिल भारत	ग्रामीण	नागरी	महाराष्ट्र	अखिल भारत	मुंबई	अखिल भारत
(1)	(2)	(3)	(4)	(5)	(6)	(7)	(8)	(9)	(10)	(11)
1	एप्रिल -04	180.7	485	504	102.38	101.98	336	331	424	425
2	मे-04	181.5	490	508	102.35	102.87	338	333	428	427
3	जून-04	185.2	498	512	103.10	103.74	342	336	431	431
4	जुलै-04	186.6	504	517	102.62	103.95	344	338	433	434
5	ऑगस्ट-04	188.4	511	522	103.47	104.62	349	341	436	437
6	सप्टेंबर-04	189.5	514	523	103.68	104.49	349	343	435	437
7	ऑक्टोबर-04	188.9	517	526	103.48	105.10	354	345	438	440
8	नोव्हेंबर-04	190.2	517	525	103.29	105.33	352	344	437	439
9	डिसेंबर-04	188.8	516	521	103.47	104.85	350	342	435	436
10	जानेवारी-05	188.6	519	526	104.91	104.91	351	341	440	440
11	फेब्रुवारी-05	188.8	518	525	104.90	104.90	350	340	438	440
12	मार्च-05	189.5	516	525	104.90	104.90	349	340	438	441

आधार: 1) + केंद्रीय सांख्यिकीय संघटना नवी दिल्ली 2) * आर्थिक सल्लागार उद्योग मंत्रालय भारत सरकार,

नवी दिल्ली 3) @ श्रम केंद्र, भारत सरकार, सिमला 4) @ कामगार आयुक्त, मुंबई

5) # अर्थ व सांख्यिकी संचालनालय, मुंबई

तक्ता क्रमांक - 51
गाळी वेवदेला जमीन न्हकूल

जिल्हा-धुळे

संदर्भ वर्ष-2004-05
(रुपये हजार)

अ. क्र.	तालुका	जमीन महसुलाची एकूण चालू मागणी	जमीन महसुलाची थकबाकी	एकूण मागणी	सूट	निलंबित वसुलीची रक्कम	वसुली यात्र रक्कम {5-(6+7)}	प्रत्यक्ष वसुली	खातेदारांची संख्या
(1)	(2)	(3)	(4)	(5)	(6)	(7)	(8)	(9)	(10)
1	शिरपूर	1428	0	1428	0	0	1428	173	40910
2	शिंदखेडा	1860	0	1860	0	0	1860	155	72401
3	साक्री	504	0	504	0	0	504	41	92790
4	धुळे.	1088	0	1088	0	0	1088	189	90283
जिल्हा एकूण		4880	0	4880	0	0	4880	558	296384

आधार -जिल्हाधिकारी कार्यालय,धुळे.

(24)

तक्ता क्रमांक - 5.2

स्थानिक स्वराज्य संस्थांचे उत्पन्न व खर्च

जिल्हा :- धुळे

संदर्भ वर्ष-2004-05

(रूपये लाखात)

अ. क्र.	बाब	ग्राम-पंचायत	जिल्हा परिषद	महानगर पालिका	नगर परिषदा
(1)	(2)	(2)	(4)	(5)	(6)
	स्थानिक स्वराज्य संस्थांची संख्या	551	1	1	2
अ)	जमा				
1	सुरुवातीची शिल्लक	1307.72	4022.66	311.96	217.24
2	चालू वर्षातील जमा				
	2.1 शासकीय अनुदाने व वर्गणी	1159.62	13164.4	2415.77	1342.69
	2.2 सव प्रकारचे कर	1208.12	197.14	871.16	247.16
	2.3 इतर जमा	0.06	15815.54	759.96	760.79
	2.4 एकूण (बाब 2.1 ते 2.3)	2367.80	29177.08	4046.89	2350.64
	एकूण प्राप्ती (सुरुवातीची शिल्लक मिळून)	3675.52	33199.74	4358.85	2567.88
ब)	खर्च				
3	चालू वर्षातील खर्च				
	3.1 सामान्य प्रशासन	419.12	7925.24	312.93	208.29
	3.2 शिक्षण	10.00	4856.21	533.67	494.97
	3.3 सार्वजनिक आरोग्य	604.64	1716.82	1561.93	490.64
	3.4 इतर	1129.71	10787.38	1508.91	1225.71
	एकूण (3.1 ते 3.4)	2163.47	25285.65	3917.44	2419.61
4	अखेरची शिल्लक	1512.05	7914.09	441.41	148.27
		3675.52	33199.74	4358.85	2567.88

आधार :- 1) जिल्हा परिषद, 2) ग्रामपंचायत विभाग, जिल्हा परिषद, धुळे

3) महानगरपालिका/ नगरपरिषदा

(25)

तक्ता क्रमांक - 5.3

बँक कार्यालये, वर्गीकृत बँकांची संख्या, ठेवी व कर्जे

जिल्हा: - धुळे

संदर्भ वर्ष-2004-05

अ. क्र.	तालुका	बँकांची कार्यालये असलेली गावे व शहरे	वर्गीकृत बँका (संख्या)	वर्गीकृत बँकांची शाखा कार्यालये	वर्गीकृत बँकांच्या ठेवी (लाख रुपये)
(1)	(2)	(2)	(4)	(5)	(6)
1	शिरपुर	9	4	15	9768
2	शिंदखेडा	9	5	12	9296
3	साक्री	15	5	12	10779
4	धुळे	13	15	35	40087
जिल्हा एकूण		46		74	69930

आधार:- जिल्हा अग्रणी बँक, (सेंट्रल बँक ऑफ इंडिया) धुळे

(26)

तक्ता क्रमांक - 5.4
अल्पबचत कार्यक्रमाची प्रगती

जिल्हा - धुळे.

संदर्भ वर्ष-2004-05
(रुपये लाखात)

अ.क्र.	योजनेचे नाव	2003-04 अखेर अल्पबचत खातेदारांची संख्या	2003-04 मधील अल्पबचत खात्यातील गुंतवणूक		सन 2004-05 मधील अल्पबचत खात्यातील गुंतवणूक	
			ढोबळ	निव्वळ	ढोबळ	निव्वळ
(1)	(2)	(2)	(4)	(5)	(6)	(7)
1	टपाल बचत खाते	1162	1048.48	(+)93.69	1118.74	(-)13.53
2	पुनरावर्ती ठेवी	31727	3349.15	(+)434.26	3529.26	(+)365.36
3	समयबद्ध ठेवी	425	663.25	(+)261.07	1026.00	(+)607.27
4	सार्वजनिक भविष्य निर्वाह निधी					
	4.1 टपाल खाते	276	162.64	(+)138.12	188.60	(+)183.64
5	4.2 स्टेट बँक	725	1935.98	(+)1614.84	1741.33	(+)1421.37
6	राष्ट्रीय बचत प्रणालीचे 8 पी.आर.ए.ए.	0	717.89	(-)194.20	717.97	73.44
7	इंदिरा विकास पत्रे	0	0.00	(-)390.63	0.00	(-)168.87
8	किमान विकास पत्रे	0	1103.93	(-)415.31	1024.71	(+)481.96
9	मासिक प्राप्ती योजना	1738	1823.10	(+)1501.17	3208.53	(+)2760.38
10	राष्ट्रीय बचत योजना-87	0	0.00	(-)18.83	0.00	(-)17.36
11	राष्ट्रीय बचत योजना-92	0	0.00	(-)1.95	0.00	(-)2.42
12	परिष्ठ नागरीक बचत योजना	0	0.00	0.00	303.52	(+)303.52
जिल्हा एकूण		36053	10804.42	(+)3032.23	12856.66	(+)5994.76

टीप:- जिल्ह्यातील अल्पबचतीचे लक्ष रु.36.25 कोटी व साध्य 59.95 कोटी

आधार :- सहायक संचालक (अल्पबचत), जिल्हाधिकारी कार्यालय, धुळे.

(27)

तक्ता क्रमांक - 5.5
आयुर्विमा विषयक आकडेवारी

जिल्हा :- धुळे

संदर्भ वर्ष-2004-05

अ. क्र.	बाब	परिमाण	नपशील
(1)	(2)	(2)	(4)
1	आयुर्विमा महामंडळाच्या जिल्हयातील शाखा	संख्या	3
2	चालू विमा पॉलिसीज (मार्च 2005 अखेर)	संख्या	251835
3	मार्च अखेर व्यपगत विमा पॉलिसीज	संख्या	91290
4	नवीन व्यवसाय (2004-05)		
	4.1 उतरविलेली विमापत्रे	संख्या	35037
	4.2 विमा रक्कम	(रु लाख)	23915
	4.3 विम्याचा प्रथम हप्ता रक्कम	(रु लाख)	1055
5	जिल्हयातील विमा प्रतिनिधीची संख्या		
	5.1 एकूण विमा प्रतिनिधी	संख्या	1383
	5.2 एकूण पैकी ग्रामीण विमा प्रतिनिधी	संख्या	501
	5.3 एकूण पैकी महिला विमा प्रतिनिधी	संख्या	483
	5.4 एकूण महिला प्रतिनिधीपैकी ग्रामीण महिला प्रतिनिधी	संख्या	124

टीप - वरील माहिती केवळ भारतीय जीवन विमा निगम यांच्याकडील असून यात खाजगी विमा कंपन्यांचा समावेश केलेला नाही

आधार :- भारतीय जीवन विमा निगम, नाशिक

(28).

तक्ता क्रमांक 6.1

जमिनीचा वापर

जिल्हा :- धुळे

क्षेत्र - हेक्टर

वर्ष 2004.05

अ. क्र.	तालुका	एकूण भौगोलिक क्षेत्र	जंगल व्याप्त क्षेत्र	शेतीला उपलब्ध नसलेले क्षेत्र			पडीत जमिनीव्यतिरिक्त लागवड न झालेली एकूण जमीन
				बिगर शेती वापराखालील जमीन	पडीत/लागवडी लायक नसलेली जमीन	एकूण (5+6)	
(1)	(2)	(3)	(4)	(5)	(6)	(7)	(8)
1	शिरपूर	159397	64962	4640	2490	7130	1455
2	शिंदखेडा	130613	15879	319	5851	6170	6155
3	साक्री	244110	73677	7550	1276	8826	21659
4	धुळे	198825	54372	3575	4688	8263	3383
जिल्हा एकूण		732945	208890	16084	14305	30389	32652

तक्ता क्रमांक 6.1

पुढे चालु

अ. क्र.	तालुका	पडीत जमीन			निव्वळ क्षेत्र	एकापेक्षा अधिक (दुसोटा क्षेत्र)	लागवडी खालील एकूण क्षेत्र (12+13)	लागवडी-लायक क्षेत्र
		चालू पड	इतर पड	एकूण पड (4+10)				
(1)	(2)	(9)	(10)	(11)	(12)	(13)	(14)	(15)
1	शिरपूर	5700	650	6350	80487	3714	84201	88292
2	शिंदखेडा	4860	620	5480	120686	6196	126882	132321
3	साक्री	12211	3100	15311	136421	5622	142043	173391
4	धुळे	6574	4561	11135	98565	3443	102008	113083
जिल्हा एकूण		29345	8931	38276	436159	18975	455134	507087

आधार - ऋतू व पिक अहवाल 2004.05 (अस्थायी)

तक्ता क्रमांक 6.2

निरनिराळ्या पिकाखालील क्षेत्र

जिल्हा :- धुळे

क्षेत्र - हेक्टर

वर्ष :- 2004.05

अ. क्र.	तालुका	तांदूळ	गहू	खरीप ज्वारी	रब्बी ज्वारी	एकूण ज्वारी	बाजरी	मका
(1)	(2)	(3)	(4)	(5)	(6)	(7)	(8)	(9)
1	शिरपूर	93	5450	6295	6248	12543	12895	1320
2	शिंदखेडा	0	1695	7550	6930	14480	44790	700
3	साक्री	5380	6125	2830	90	2920	37100	21850
4	धुळे	0	3071	11885	463	12348	34325	4650
जिल्हा एकूण		5473	16341	28560	13731	42291	129110	28520

तक्ता क्रमांक 6.2पुढे चालु

अ. क्र.	तालुका	वरी	नाचणी	राळा	सावा	भादली	इतर तृण धान्ये	एकूण तृण धान्ये
(1)	(2)	(10)	(11)	(12)	(13)	(14)	(15)	(16)
1	शिरपूर	37	0	45	0	0	82	32465
2	शिंदखेडा	0	0	0	0	0	100	61765
3	साक्री	150	5470	30	430	128	930	80513
4	धुळे	0	0	0	0	0	350	54744
जिल्हा एकूण		187	5470	75	430	128	1462	229487

जिल्हा :- धुळे

तक्ता क्रमांक 6.2पुढे चालु

वर्ष 2004.05

अ. क्र.	तालुका	हरभरा	तूर	मूग	उडीद	कुळीथ	मठ	वाल
(1)	(2)	(17)	(18)	(19)	(20)	(21)	(22)	(23)
1	शिरपूर	4696	2660	8310	1800	140	270	0
2	शिंदखेडा	3870	3870	10040	3690	0	0	0
3	साक्री	3285	1050	2600	2300	3750	2840	0
4	धुळे	4051	2500	2400	2100	0	0	0
जिल्हा एकूण		15902	10080	23350	9890	3890	3110	0

तक्ता क्रमांक 6.2पुढे चालु

अ. क्र.	तालुका	वाटाणा	इतर कडधान्ये	एकूण कडधान्ये	एकूण अन्नधान्ये	ऊस	मिरची	इतर मसाल्याचे पदार्थ
(1)	(2)	(24)	(25)	(26)	(27)	(28)	(29)	(30)
1	शिरपूर	0	1540	19416	51881	1820	125	200
2	शिंदखेडा	0	760	22230	83995	39	1150	100
3	साक्री	0	9060	24885	105398	1100	380	50
4	धुळे	0	3161	14212	68956	102	290	50
जिल्हा एकूण		0	14521	80743	310230	3061	1945	400

जिल्हा :- धुळे

तक्ता क्रमांक 6.2पुढे चालू

वर्ष 2004.05

अ. क्र.	तालुका	एकूण मसाल्याचे पदार्थ	आंबा	केळी	इतर फळे	भाजीपाला	कांदे	टोमॅटो
(1)	(2)	(31)	(32)	(33)	(34)	(35)	(36)	(37)
1	शिरपूर	325	0	554	881	180	377	15
2	शिंदखेडा	1250	0	30	1150	208	1760	22
3	साक्री	430	0	0	1530	550	4330	70
4	धुळे	340	0	0	1300	1098	707	25
जिल्हा एकूण		2345	0	584	4861	2036	7174	132

तक्ता क्रमांक 6.2पुढे चालू

अ. क्र.	तालुका	एकूण भाजी- पाला	संकीर्ण खाद्य पिके	एकूण खाद्य पिके	कापूस	अंबाडी	इतर तंतू पिके
(1)	(2)	(38)	(39)	(40)	(41)	(42)	(43)
1	शिरपूर	572	0	56033	23077	26	0
2	शिंदखेडा	1990	0	88454	29900	0	0
3	साक्री	4950	0	113408	5100	0	0
4	धुळे	1830	0	72528	19650	0	0
जिल्हा एकूण		9342	0	330423	77727	26	0

जिल्हा :- धुळे

तक्ता क्रमांक 6.2पुढे चालू

वर्ष 2004.05

अ. क्र.	तालुका	एकूण तत्पिके	भुईमूग	तीळ	नारळ	सूर्यफूल	जवस
(1)	(2)	(44)	(45)	(46)	(47)	(48)	(49)
1	शिरपूर	23103	2350	2483	5	119	0
2	शिंदखेडा	29900	6205	2237	4	40	0
3	साक्री	5100	23130	264	2	25	0
4	धुळे	19650	8150	1424	5	21	0
जिल्हा एकूण		77753	39835	6408	16	205	0

तक्ता क्रमांक 6.2पुढे चालू

अ. क्र.	तालुका	कारळे	इतर गळीत धान्ये	एकूण गळीत धान्ये	इतर औषधी व मादक पदार्थ	आयुर्वेदिक व मादक पदार्थाची पिके	एकूण औषधी व मादक पदार्थ
(1)	(2)	(50)	(51)	(52)	(53)	(54)	(55)
1	शिरपूर	0	0	4904	0	0	0
2	शिंदखेडा	0	0	8409	0	0	0
3	साक्री	47	0	23384	1	0	1
4	धुळे	0	0	9506	0	0	0
जिल्हा एकूण		47	0	46203	1	0	1

तक्ता क्रमांक 6.2पुढे चालू

अ. क्र.	तालुका	एकूण चारा पिके	संकीर्ण अखाद्य पिके	एकूण अखाद्य पिके	लागवडी खालील एकूण क्षेत्र	दुसोटा क्षेत्र	लागवडी खालील निव्वळ क्षेत्र
(1)	(2)	(56)	(57)	(58)	(59)	(60)	(61)
1	शिरपूर	108	0	28168	84201	3714	80487
2	शिंदखेडा	42	0	38428	126882	6196	120686
3	साक्री	65	0	28635	142043	5622	136421
4	धुळे	230	0	29480	102008	3443	98565
जिल्हा एकूण		445	0	124711	455134	18975	436159

आधार - ऋतु व पिक अहवाल 2004.05 (अस्थायी)

तक्ता क्रमांक-6.3

मुख्य पिकांचे दर हेक्टरी अंदाजित उत्पादन

जिल्हा - धुळे

संदर्भ वर्ष : 2004-05

1] प्रति हेक्टरी उत्पादन - किलो मध्ये

2] एकूण उत्पादन -- "00" मे. टन मध्ये

अ. क्र.	पिकाचे नाव	प्रति हेक्टरी उत्पादन	एकूण उत्पादन	अ. क्र.	पिकाचे नाव	प्रति हेक्टर उत्पादन	एकूण उत्पादन
(1)	(2)	(3)	(4)	(1)	(2)	(3)	(4)
1	तांदूळ	1059	54	17	सोयाबीन	1699	29
2	गहू	1764	388	18	भुईमूग	960	360
3	ज्वारी	1474	563	19	मोहरी	625	1
4	बाजरी	1034	1427	20	तीळ	305	32
5	बाली	0	0	21	सुर्यफुल	526	1
6	मका	2417	0	22	ऊस	59	2057
7	नाचणी	1172	234	23	नारळ	0	0
8	इतर धान्ये	0	69	24	कापूस	209	883
9	एकूण धान्ये	1244	0	25	ताग	0	0
10	हरभरा	783	2745	26	मेस्टा[अंबाडी]	223	1
11	तूर	411	123	27	तंबाखू	0	0
12	उडीद	443	37	28	औषधी पदार्थ	0	0
13	मूग	505	38	29	सुंठ [आले]	0	0
14	मसूर	0	115	30	मिरची [लाल]	860	6200
15	इतर कडधान्ये	400	49	31	लसून	6500	700
16	एकूण कडधान्ये	534	369	32	रताळे.	11780	1200

टीप - 1) ऊसाचे उत्पादन ट्रेड केनच्या स्वरूपात आहे.

2) बाब 26 मेस्टा: 1 गासडी = 180 कि.ग्रं.

3) कापसाचे उत्पादन "00" गाठीच्या स्वरूपात आहे. 1 गासडी = 170 कि.ग्रं.

4) उत्पादन अत्यल्प असल्यास निगंक द्यावे.

आधार - कृषि आयुक्तालय, पुणे

तक्ता क्रमांक - 6.4

निवडक केंद्रातील पर्जन्य दिवसांची संख्या व एकूण पर्जन्य

जिल्हा - धुळे

संदर्भ वर्ष : 2004

(पर्जन्य - मि.मी.)

अ. क्र.	तालुका / केंद्र	सरासरी		वर्ष 2004 मधील		सरासरीच्या तुलनेत वर्षातील पर्जन्याची टक्केवारी
		पर्जन्य दिवस (संख्या)	पर्जन्य	पर्जन्य दिवसांची संख्या	पर्जन्य	
(1)	(2)	(3)	(4)	(5)	(6)	(8)
1	शिरपूर	उ. ना.	657.00	45	792.00	120.55
2	शिंदखेडा	— ॥ —	569.00	41	703.00	123.55
3	साक्री	— ॥ —	507.00	51	532.00	104.93
4	धुळे	— ॥ —	633.00	40	841.00	132.86
:	जिल्हा	— ॥ —	592.00	44	717.00	121.11

आधार :- जिल्हाधिकारी कार्यालय, गृहशाखा, धुळे

(35)

तक्ता क्रमांक - 6.5

विविध साधनांखालील ओलिताचे क्षेत्र

जिल्हा - धुळे

संदर्भ वर्ष : (2004.05)

(क्षेत्र - हेक्टर)

अ. क्र.	तालुका	ओलिताखालील क्षेत्र		ओलिता खालील निव्वळ क्षेत्र(3+4)	ओलिता खालील स्थूल क्षेत्र	एकूण लागवडी खालील स्थूल क्षेत्र	ओलिता खालील स्थूल क्षेत्राची लागवडीखालील स्थूल क्षेत्राशी टक्केवारी
		पृष्ठभागीय	विहिरी				
(1)	(2)	(3)	(4)	(5)	(6)	(7)	(8)
1	शिरपूर	5767	12900	18667	22381	84201	26.58
2	शिंदखेडा	2633	6344	8977	15173	126882	11.96
3	साक्री	5076	7207	12283	17905	142043	12.61
4	धुळे	1034	10921	11955	15398	102008	15.09
	एकूण	14510	37372	51882	70857	455134	15.57

आधार -जिल्हा ऋतु व पिक अहवाल 2004.05 (अस्थायी)

(36)

तक्ता क्रमांक 6.6

निरनिराळया पिकाखालील ओलीताचे क्षेत्र

जिल्हा :- धुळे

क्षेत्र :- हेक्टर

वर्ष 2004.05

अ. क्र.	तालुका	तांदूळ	गहू	खरीप ज्वारी	रब्बी ज्वारी	एकूण ज्वारी	बाजरी
1	2	3	4	5	6	7	8
1	शिरपूर	86	5420	0	200	200	228
2	शिंदखेडा	0	1695	0	145	145	95
3	साक्री	3200	6195	0	20	20	140
4	धुळे	0	3071	0	75	75	255
जिल्हा एकूण		3286	16381	0	440	440	718

तक्ता क्रमांक 6.6पुढे चालु

अ. क्र.	तालुका	मका	नाचणी	इतर तृण धान्ये	एकूण तृणधान्ये	हरबरा	तुर
1	2	9	10	11	12	13	14
1	शिरपूर	193	0	0	6127	1350	137
2	शिंदखेडा	80	0	0	2015	1750	43
3	साक्री	55	0	0	9610	1670	225
4	धुळे	328	0	0	3729	1200	127
जिल्हा एकूण		656	0	0	21481	5970	532

जिल्हा :- धुळे

तक्ता क्रमांक 6.6 पुढे चालु

वर्ष 2004.05

अ. क्र.	तालुका	वाटाणा	इतर कडधान्ये	एकूण कडधान्ये	एकूण अन्नधान्ये	ऊस	मिरची
		15.	16	17	18	19	20
1	शिरपूर	0	120	1607	7734	1820	125
2	शिंदखेडा	0	45	1838	3853	39	1150
3	साक्री	0	461	2356	11966	1100	380
4	धुळे	0	120	1447	5176	102	290
जिल्हा एकूण		0	746	7248	28729	3061	1945

तक्ता क्रमांक 6.6 पुढे चालु

अ. क्र.	तालुका	एकूण फळे	एकूण भाजीपाला	संकीर्ण खादय पिके	एकूण खादयपिके	कापूस	इतर तंतुपिके
		21	22	23	24	25	26
1	शिरपूर	1435	180	0	11294	7000	0
2	शिंदखेडा	1180	208	0	6430	6030	0
3	साक्री	1530	550	0	15526	300	0
4	धुळे	1300	1098	0	7966	4670	0
जिल्हा एकूण		5445	2036	0	41216	18000	0

जिल्हा :- धुळे

तक्ता क्रमांक 6.6 पुढे चालु

वर्ष 2004.05

अ. क्र.	तालुका	एकूण तंतुपिके	भुईमुग	जवस सुर्यफुल	करडई	इतर गळीतांची पिके	एकूण गळीतांची पिके
		27	28	29	30	31	32
1	शिरपूर	7000	3850	97	15	25	3987
2	शिंदखेडा	6030	2650	10	5	10	2675
3	साक्री	300	2000	7	2	15	2024
4	धुळे	4670	2550	6	1	5	2562
जिल्हा एकूण		18000	11050	120	23	55	11248

तक्ता क्रमांक 6.6 पुढे चालु

अ. क्र.	तालुका	तंबाखु	इतर औषधी व मादक पदार्थ	एकूण औषधी व मादक पदार्थ	चा-याची पिके	संकीर्ण अखादय पिके	एकूण खादय पिके	ओलीताखा लील एकूण क्षेत्र
		33	34	35	36	37	38	39
1	शिरपूर	0	0	0	100	0	11087	22381
2	शिंदखेडा	0	0	0	38	0	8743	15173
3	साक्री	0	0	0	55	0	2379	17905
4	धुळे	0	0	0	200	0	7432	15398
जिल्हा एकूण		0	0	0	393	0	29641	70857

ऋतु व पिक अहवाल 2004.05 (अस्थायी)

(39)

तक्ता क्रमांक - 6.7

सिंचन विहिरी

जिल्हा - धुळे.

अ. क्र.	तालुका	वर्ष	सिंचन विहिरीची एकूण संख्या	वापरात असलेल्या विहिरींवर बसविलेले		वापरात नसलेल्या सिंचन विहिरीची संख्या
				डिझेल पंप (संख्या)	विद्युत पंप (संख्या)	
(1)	(2)		(3)	(4)	(5)	(6)
1	शिरपूर	99.2000	5547	11	5179	839
		2004.05	5535	11	12038	939
2	शिंदखेडा	99.2000	6050	632	2990	680
		2004.05	5037	15	10911	680
	साक्री	99.2000	2250	700	1838	171
		2004.05	2143	350	19057	271
	धुळे	99.2000	2559	655	4112	967
		2004.05	4378	77	22293	2215
	जिल्हा	99.2000	16406	1998	14119	2657
	एकूण	2004.05	17093	453	64299	4105

आधार = 1) कुणी आयुक्तालय, पुणे

2) ऋतु व पिक अहवाल 2004.05 (अस्थायी)

(40)

तक्ता क्रमांक - 6.8

कूपनलिका, हातपंप व विद्युत् पंप

जिल्हा - धुळे.

संदर्भ वर्ष : 2004-05

अ. क्र.	तालुका	2004-05 वर्षातील			मार्च 2005 अखेर	
		यशस्वी कूपनलिकांची संख्या	बसविलेल्या हातपंपांची संख्या	बसविलेल्या विद्युत्पंपांची संख्या	चालू असलेल्या हातपंपांची संख्या	चालू असलेल्या विद्युत्पंपांची संख्या
(1)	(2)	(3)	(4)	(5)	(6)	(7)
1	शिरपूर	836	630	88	561	87
2	शिंदखेडा	865	536	83	401	76
3	साक्री	1281	1106	46	976	40
4	धुळे	695	546	21	443	21
जिल्हा एकूण		3677	2818	238	2381	224

आधार - उप अभियंता (यांत्रिकी) भुजल सर्वेक्षण यंत्रणा, जि.प., धुळे.

(41)

तक्ता क्रमांक.-6.५
लघुपाटबंधा-यांची कामे

जिल्हा-धुळे.

वर्ष: 2004-05

अ.क.	बाब/ तालुका	शिरपूर	शिंदखेडा	साकी	धुळे	जिल्हा एकूण	
(1)	(2)	(3)	(4)	(5)	(6)	(7)	
1	संदर्भ वर्षात पूर्ण झालेल्या कामांची संख्या	जि.प.	4	0	12	5	21
		राज्य	14	13	22	16	65
		सहकारी	0	0	0	0	0
		एकूण	18	13	34	21	86
2	मार्च 2005 अखेर पूर्ण कामांची संख्या	जि.प.	4	0	12	5	21
		राज्य	14	13	22	16	65
		सहकारी	0	0	0	0	0
		एकूण	18	13	34	21	86
3	मार्च 2005 अखेर बापरात असलेल्या कामांची संख्या	जि.प.	4	0	12	5	21
		राज्य	14	7	11	15	47
		सहकारी	0	26	0	3	29
		एकूण	18	33	23	23	97
4	बापरात असलेल्या कामाचे लाभक्षेत्र हे.	जि.प.	62	0	105	44	211
		राज्य	4166	705	2942	7787	15600
		सहकारी	0	21480	0	5413	26893
		एकूण	4228	22185	3047	13244	42704
5	बापरात असलेल्या कामांखालील निव्वळ अंकित क्षेत्र	जि.प.	0	0	0	0	0
		राज्य	1533	646	1173	6882	10234
		सहकारी	0	0	0	0	0
		एकूण	1533	646	1173	6882	10234

आधार : 1) कार्यकारी अभियंता, पाटबंधारे विभाग, धुळे.

2) कार्यकारी अभियंता, लघुसिंचन विभाग, जि.प., धुळे.

3) जिल्हा उपनिबंधक सह. संस्था, धुळे.

तक्ता.6.10

माठे व मध्यम पाटबधारे प्रकल्प

जिल्हा-धुळे.

वर्ष2004-05

(1)	नाव	मध्यम प्रकल्प			
		करबंद	मालनगाव	कानोली	पांझरा
(1)	(2)	(3)	(4)	(5)	(6)
1	प्रकल्प ज्या तालुक्यात आहे त्या तालुक्याचे नाव	शिरपूर	साक्री	धुळे	साक्री
2	अ) काम पूर्ण झाल्याचे वर्ष	1969	1969	1973	1974
	ब) संपूर्ण सरकट्यास काम पूर्ण होण्याचे अपेक्षित वर्ष	-	-	-	-
	क) प्रकल्पाचा अंदाज खर्च रु. लाखात	169.00	74.32	49.46	319.06
	धरणा				
3	धरणाची उंची (मी)				
	अ) मंजूर झालेली	36.27	23.71	कवडास बंधारा 24.05	33.10
	ब) पूर्ण झालेली	36.27	23.71	कवडास बंधारा 24.05	33.10
4	कालवा				
	अ) मंजूर झालेली लांबी (किमी)	21.00	25.60		14.80 28.20
	ब) पूर्ण झालेली लांबी (किमी)	12.80	25.60		14.80 28.20
5	कमाल क्षमता (द.ल.घ.मी.)	19.35	13.027		11.900 43.500
6	21.03.2004 रोजी प्राप्त झालेला (द.ल.घ.मी.)	12.67	3.27		1.15 7.70
7	एकूण लाभक्षेत्र (हेक्टर)	8262	2877		2268 25243
8	सामकालीन लाभक्षेत्र (हेक्टर)	7122	2674		1813 12180
9	अतिरिक्त क्षेत्र (हेक्टर)	5668	2270		1540 10390
10	मधील				
	अतिरिक्त क्षेत्र	1592	1088		352 4681
	हंगामी	1592	1088		352 4681

तक्ता क्रमांक - 6.10

माठे व मध्यम प्रकल्प

जिल्हा - धुळे

वर्ष- 2004-05

अ. क्र.	बाब	मध्यम			
		अनेर	बुराई	जामखेडी	अमरावती
(1)	(2)	(7)	(8)	(9)	(10)
1	प्रकल्प ज्या तालुक्यात आहे त्या तालुक्याचे नाव	चोपडा	साक्री	साक्री	शिंदखेडा
2	अ) काम पूर्ण झाल्याचे वर्ष	1979	1984	-	-
	ब) अपूर्ण असल्यास काम पूर्ण झाल्याचे अपेक्षित वर्ष	-	-	2007	2007
	क) प्रकल्पाचा अंदाजे खर्च रु. लाखात	1399.00	884.00	2694.07	4833.75
	धरण				
3	धरणाची उंची (मी)				
	अ) मंजूर झालेली	47.00	30.60	31.15	17.90
	ब) पूर्ण झालेली	47.00	30.60	31.15	17.90
4	कालवा				
	अ) मंजूर झालेली लांबी (किमी)	19.77	32.28	18.00	21.50
	ब) पूर्ण झालेली लांबी (किमी)	19.77	31.28	9.00	14.50
5	कमाल क्षमता (द.ल.घ.मी.)	103.27	21.33	13.28	25.68
6	31.03.2004 रोजी प्रत्यक्ष साठ (द.ल.घ.मी.)	32.92	3.41	13.28	0
7	एकूण लाभक्षेत्र (हेक्टर)	9102	4520	70.32	40.94
8	लाभक्षेत्रा खालील लागवडी लायक क्षेत्र (हेक्टर)	7245	3391	6270	3292
9	प्रकल्प पूर्ण झाल्यावर आणताखाला घणार क्षेत्र (हेक्टर)	7010	2761	2750	2606
10	2003-04 मधील ऑनलिताखाली असलेले क्षेत्र (हेक्टर)	बागमाही	0	0	0
		हंगामी	3787	1231	685

तक्ता क्रमांक - 6.10

मोठे व मध्यम प्रकल्प

जिल्हा - धुळे

वर्ष-2004-05

अ. क्र.	बाब	मध्यम प्रकल्प			
		सोनवद	निम्नपांझरा	शेवाडी	गुलवाडे बरेज
(1)	(2)	(11)	(12)	(13)	(14)
1	प्रकल्प ज्या तालुक्यात आहे त्या तालुक्याचे नाव	शिंदखेडा	साक्री	शिंदखेडा	शिंदखेडा
2	अ) काम पूर्ण झाल्याचे वर्ष	2000	-	-	-
	ब) अपूर्ण असल्यास काम पूर्ण होण्याचे अपेक्षित वर्ष	-	2008	2008	2008
	क) प्रकल्पाचा अंदाजे खर्च रु. लाखात	2580.00	13140.19	9843.71	17183
	धरण				
3	धरणांची उंची (मी.)				
	अ) मंजूर झालेली	16.50	31.18	30.00	28.16
	ब) पूर्ण झालेली	16.50	0.00	28.00	0.00
4	कालवा				
	अ) मंजूर झालेली लांबी (किमी)	7.60	50.00	31.44	प्रस्तावित नाही
	ब) पूर्ण झालेली लांबी (किमी)	7.60	30.00	0	0
5	कमाल क्षमता (द.ल.घ.मी.)	17.52	107.79	36.92	65.06
6	31.03.2004 रोजी प्रत्यक्ष साठा (द.ल.घ.मी.)	3.14	0	0	0
7	एकूण लाभक्षेत्र (हेक्टर)	3452	12519	9536	9393
8	लाभक्षेत्राखालील लागवडी लायक क्षेत्र (हेक्टर)	2684	9980	7851	8400
9	प्रकल्प पूर्ण झाल्यावर जाणवताखाला, पणार वान (हेक्टर)	2147	6191	5980	7560
10	मधील वारमाही	2	0	0	0
	अंलिताखा हंगामी	1394	0	0	0

आधार : अधिसूचक अभियंता, पाटबंधारे मंडळ, धुळे.

तबता क्रमांक 6.11

बहिती धारणेचा प्रकार आणि क्षेत्रफळ गटानुसार वर्गीकरण

जिल्हा :- धुळे

संदर्भ वर्ष - 1990 - 91

अ. क्र.	नाव		क्षेत्रफळ गट हेक्टर (आकार वर्ग)							एकूण
			0.0 ते 0.5	0.5 ते 1.0	1.0 ते 2.0	2.0 ते 5.0	5.0 ते 10.0	10.0 ते 20.0	20.0 व अधिक	
2	(2)		(3)	(4)	(5)	(6)	(7)	(8)	(9)	(10)
1	वैयक्तिक धारण	संख्या	14279	41825	95862	86759	22291	2982	177	264175
		क्षेत्रफळ	4635.0	31875.0	141793.0	263526.0	152741.0	37282.0	5380.0	637232.0
2	संयुक्त धारण	संख्या	3391	3798	7235	9750	4669	943	81	29867
		क्षेत्रफळ	744.0	2847.0	10687.0	31454.0	31770.0	11995.0	2739.0	92236.0
3	संस्था धारण	संख्या	40	71	102	122	65	54	41	495
		क्षेत्रफळ	11.0	54.0	156.0	428.0	437.0	753.0	2386.0	4225.0
4	एकूण धारण	संख्या	17710	45694	103199	96631	27025	3979	299	294537
		क्षेत्रफळ	5390.0	34776.0	152636.0	295408.0	184948.0	50030.0	10505.0	733693.0
5	पूर्णपणे ओलिता-खालील	संख्या	4643	3497	1134	721	25	0	6	10026
		क्षेत्रफळ	574.0	1836.0	4705.0	4301.0	796.0	60.0	0.0	12272.0
6	पूर्णपणे जिराईत धारण	संख्या	13813	39440	87836	76331	19650	2808	154	240032
		क्षेत्रफळ	4362.0	29267.0	124594.0	215616.0	117306.0	28964.0	4616.0	524725.0
7	अंशत ओलिता-खालील धारण क्षेत्र	संख्या	521	3336	11297	17955	7577	1159	145	41990
		क्षेत्रफळ	190.0	2481.0	16416.0	54226.0	47217.0	13251.0	3721.0	137502.0
		अंशत धारणेचे क्षेत्र	99.0	1202.0	6406.0	16273.0	11133.0	2357.0	481.0	37951.0
8	एकूण भिक्का खालील क्षेत्र	ओलिता-खालील	673.0	3038.0	11111.0	20574.0	11929.0	2417.0	481.0	50223.0
		जिराईत	4362.0	29267.0	124594.0	215616.0	117306.0	28964.0	4616.0	524725.0
		एकूण	5035.0	32305.0	135705.0	236190.0	129235.0	31381.0	5097.0	574948.0

टिप :- धुळे व नंदुरवार जिल्हे मिळून एकत्रित माहिती आ हे.

आधार - कधी गणना 1990 - 91

(46)

तक्ता क्रमांक - 6.12

कृषि अवजारे

जिल्हा - धुळे

संदर्भ वर्ष : 1997

(परिमाण - संख्या)

अ. क्र.	तालुका	नांगरांची संख्या		बैल गाड्यांची संख्या	उसाचे चरक		ओलितासाठी		ट्रॅक्टर संख्या
		लाकडी	लोखंडी		शक्तीवर चालणारे	बैल मदतीने चालणारे	तेलावर चालणारे पंप	विद्युत् पंप	
(1)	(2)	(3)	(4)	(5)	(6)	(7)	(8)	(9)	(10)
1	शिरपूर	9487	3239	7515	3	3	415	3222	391
2	शिंदखेडा	8876	7628	7092	1	0	263	5839	210
3	साक्री	25480	9579	3971	4	0	0	4932	313
4	धुळे	6356	7015	11586	0	0	613	5851	317
जिल्हा एकूण		50199	27461	30164	8	3	1291	19844	1231

आधार - पशुगणना गणना 1997

(47)

तक्ता क्रमांक 6.13

जिल्हा:- धुळे

तहसिलवार पशुधन

संदर्भ वर्ष:- 1997

अ. क्र.	तालुका	विदेशी/संकरित गाई व बैल				
		अडीच वर्षावरील बैल				
		केवळ पैदाशी-करिता ठेवलेले वळू	पैदाशी व कामा करिता उपयोगात आणलेले	केवळ कामा-करिता उपयोगात आणलेले	पैदाशीसाठी अथवा कामासाठी उपयोगात न आणलेले	एकूण 3 ते 6
(1)	(2)	(3)	(4)	(5)	(6)	(7)
1	शिरपूर	22	118	766	29	935
2	शिंदखेडा	205	620	2327	326	3478
3	साक्री	43	17	1027	30	1117
4	धुळे	80	124	1080	48	1332
जिल्हा एकूण		350	879	5200	433	6862

अ. क्र.	तालुका	विदेशी/संकरित गाई व बैल					
		अडीच वर्षावरील गाई				विदेशी संकरित अडीच वर्षा पर्यंतची वासरे	एकूण विदेशी संकरित गाई व बैल
		दुभत्या	एकदाही न व्यायलेल्या व आटलेल्या	इतर	एकूण (8+9+10)		
(1)	(2)	(8)	(9)	(10)	(11)	(12)	(13)
1	शिरपूर	1493	997	25	2515	2438	5888
2	शिंदखेडा	5718	4568	190	10476	9246	23200
3	साक्री	1556	1147	17	2720	2098	5935
4	धुळे	6033	3458	153	9644	9557	20533
जिल्हा एकूण		14800	10170	385	25355	23339	55556

तक्ला क्रमांक 6.13. पुढे चालु

अ. क्र.	तालुका	देशी गाई व बैल						
		तीन वर्षावरील बैल					तीन वर्षावरील गाई	
		केवळ पेदाशी करिता ठेवलेले वळू	पेदाशी व कामा करिता उपयोगात आणलेले	केवळ कामा करिता उपयोगात आणलेले	इतर	एकूण	दुभत्या	आटलेल्या व एकदाही न व्यायलेल्या
(1)	(2)	(14)	(15)	(16)	(17)	(18)	(19)	(20)
1	शिरपूर	309	402	29693	521	30925	9803	8304
2	शिंदखेडा	425	1694	23984	531	26634	6287	6023
3	साक्री	880	2594	69623	827	73924	16662	20663
4	धुळे	357	665	32668	402	34092	12212	9773
जिल्हा एकूण		1971	5355	155968	2281	165575	44964	44763

अ. क्र.	तालुका	देशी गाई व बैल				विदेशी/ संकरित व देशी एकूण गाई व बैल (13+24)
		तीन वर्षावरील गाई		तीन वर्ष व त्या खालील देशी नासरे	एकूण देशी गाई व बैल (18+22+23)	
		इतर	एकूण गाई			
(1)	(2)	(21)	(22)	(23)	(24)	(25)
1	शिरपूर	341	18448	16060	65433	71321
2	शिंदखेडा	189	12499	11790	50923	74123
3	साक्री	525	37850	26436	138210	144145
4	धुळे	275	22260	20300	76652	97185
जिल्हा एकूण		1330	91057	74586	331218	386774

तक्ता क्रमांक 6.13 पुढे चालु

अ. क्र.	तालुका	म्हशी व रेडे						
		तीन वर्षावरील रेडे					तीन वर्षावरील म्हशी	
		केवळ पैदाशी साठी ठेवलेले	पैदाशीसाठी व कामासाठी ठेवलेले	फक्त कामा साठी ठेवलेले	इतर	एकूण	दुभत्या	आटलेल्या व एकदाही न व्यायलेल्या
(1)	(2)	(26)	(27)	(28)	(29)	(30)	(31)	(32)
1	शिरपूर	191	25	65	27	308	6540	5138
2	शिंदखेडा	572	195	229	100	1096	5351	4136
3	साक्री	456	642	1496	96	2690	8197	8705
4	धुळे	575	100	155	69	899	17686	10712
जिल्हा एकूण		1794	962	1945	292	4993	37774	28691

अ. क्र.	तालुका	म्हशी व रेडे				एकूण गोजातीय	मेढया
		तीन वर्षावरील म्हशी		रेडके तीन वर्षे व त्या खालील	एकूण म्हशी व रेडे (30+34+35)		
		इतर	एकूण				
(1)	(2)	(33)	(34)	(35)	(36)	(37)	(38)
1	शिरपूर	311	11989	8092	20389	91710	1974
2	शिंदखेडा	119	9606	6491	17193	91316	18175
3	साक्री	504	17406	10413	30509	174654	131932
4	धुळे	292	28690	17684	47273	144458	37877
जिल्हा एकूण		1226	67691	42680	115364	502138	189958

तक्ता क्रमांक 6.13 पुढे चालु

अ. क्र.	तालुका	बक-यां	घोडे व शिगरे	इतर पशुधन	एकूण पशुधन	एकूण कोंबडया	एकूण कुक्कुट पक्षी
(1)	(2)	(39)	(40)	(41)	(42)	(43)	(44)
1	शिरपूर	61852	164	7126	162826	71402	72025
2	शिंदखेडा	67849	163	12028	189531	70814	71058
3	साक्री	102916	1617	11373	422492	189281	189684
4	धुळे	96862	784	20261	300242	145176	145869
जिल्हा एकूण		329479	2728	50788	1075091	476673	478636

आधार - पशुगणना -1997

(51).

तक्ता क्रमांक 6.14

जिल्हा :- धुळे

पशुवैद्यकीय संस्था

वर्षा 2004.05

अ. क्र.	तालुका	पशुवैद्यकीय सर्व-चिकित्सालय	पशुवैद्यकीय दवाखाने (राज्य तथा स्थानिक स्तर)	पशुवैद्यकीय प्रथमोपचार केंद्र	पशुगोम अन्वेषण प्रयोगशाळा (राज्य तथा स्थानिक स्तर)	फिरती पशुरोग नियंत्रण पथके	फिरते पशु वैद्यकीय दवाखाने
(1)	(2)	(3)	(4)	(5)	(6)	(7)	(8)
1	शिरपूर	1	23	0	0	0	0
2	शिंदखेडा	1	25	0	0	0	0
3	साक्री	1	32	0	0	0	1
4	धुळे	1	32	0	0	0	0
जिल्हा एकूण		4	112	0	0	0	1

तक्ता क्रमांक 6.14 पुढे चालू

अ. क्र.	तालुका	दक्षता पथके / तपासणी नाका	अ. क्र.		पशु पैदास क्षेत्र	सधन कुक्कुट घरटे	मेष पैदास क्षेत्र	शेळी पैदास क्षेत्र
			कृत्रिम रेतन केंद्रे	कृत्रिम रेतन उपकेंद्रे				
(1)	(2)	(3)	(10)	(11)	(12)	(13)	(14)	(15)
1	शिरपूर	1	23	0	0	0	0	0
2	शिंदखेडा	0	25	0	0	0	0	0
3	साक्री	0	32	0	0	0	0	0
4	धुळे	0	32	0	0	1	0	0
जिल्हा एकूण		1	112	0	0	1	0	0

आधार - उपआयुक्त - पशुसंवर्धन, धुळे

(52)

तक्ता क्रमांक - 6.15

मान्यताप्राप्त पशुवध गृहे आणि त्यात कत्तल केलेल्या पशूंची संख्या

जिल्हा - धुळे

संदर्भ वर्ष 2004-05

अ. क्र.	तालुका	पशुवध गृहांची संख्या	कत्तल केलेले पशू (संख्या)						
			बैल	महिष वर्गीय	मेंढ्या/ मेंढे	शळ्या / बोकड	डुकरे	इतर	एकूण
1	(2)	(3)	(4)	(5)	(6)	(7)	(8)	(9)	(10)
1	शिरपूर	1	1464	0	0	31	0	0	1495
2	शिंदखेडा	1	0	0	200	2131	0	0	2331
3	साक्री	0	0	0	0	0	0	0	0
4	धुळे	1	664	3927	142	267	0	0	5000
जिल्हा एकूण		3	2128	3927	342	2429	0	0	8826

टीप : साक्री तालुक्यात सरकारमान्य कत्तलखाने उपलब्ध नाहीत.

आधार : महानगरपालिका / नगरपालिका(सर्व)

तक्ता क्रमांक - 6.16

वनक्षेत्र (अस्थायी)

जिल्हा - धुळे

संदर्भ वर्ष 2004-05

(क्षेत्र चौ. कि. मी.)

अ.क्र.	विभाग	राखीव	संरक्षित	अवर्गीकृत	एकूण
(1)	(2)	(3)	(4)	(5)	(6)
1	महसूल विभाग	165	0	0	165
2	वन विभाग	1854	4	0	1858
जिल्हा एकूण		2019	4	0	2023

आधार :- मुख्य वन संरक्षक, महाराष्ट्र राज्य , नागपूर

.(54).

तक्ता क्रमांक - 6.17

मुख्य व गौण वन उत्पादन

जिल्हा - धुळे

संदर्भ वर्ष - 2004-05

अ. क्र.	वन उत्पादने	एकूण उत्पादन	विक्री केलेले एकूण उत्पादन	एकूण विक्रीचे मूल्य (भागील शिल्लकी उत्पादन धरून) (हजार रुपयांत)
(1)	(2)	(3)	(4)	(5)
1	इमारती लाकूड (हजार घमी)	0.0053	0.031	367
2	जव्वारु लाकूड (हजार घमी)	0	0	0
3	चंदन लाकूड (हजार घमी)	0	0	0
4	गौण वन उत्पादने			
	अ) बांबू (संख्या)	190	190	1
	ब) गवत इत्यादी (क्विंटल)	513.67	513.67	172
	क) विडी पाने (स्टॅ.बॅग)	2000.00	1999.850	711
	ड) डिक (क्विंटल)	0	0	0
5	इतर			
	1) आपटा पाने	0	0	0
	2) मोहाची फुले (क्विंटल)	0	0	0
	3) काजू / फळे	0	0	0
	4) हिरडा / बेहडा (क्विंटल)	0	0	0
	5) खाणी व खनिजे	0	0	0
	6) कारवी	0	0	0
	7) लाख (क्विंटल)	0	0	0
	8) इतर (परमिट फी, महसूल, पास फी, इतर जमा, सायवानी, बेलपाने, कडीपत्ता, जायफळ, घायपात, फाटे, गुलतुरा व इतर)	0	0	0
6	एकूण गौण उत्पादने (4+5)			884
	जिल्हा एकूण (1+2+3+6)	0	0	1251

आधार - उपवनसंरक्षक, पश्चिम विभाग - धुळे

उपवनसंरक्षक, उत्तर विभाग - शहादा

(55)

तक्ता क्रमांक - 6.18

भूजल मत्स्यव्यवसाय

जिल्हा - धुळे

संदर्भ वर्ष - 2004-05

अ. क्र.	तालुका	नदीची लांबी (किमी)	मत्स्य व्यवसायासाठी अनुकूल क्षेत्र (तळी, सरोवरे व जलाशय)		मत्स्य व्यवसाया-खाली आणलेले एकूण क्षेत्र (हेक्टर)	भूजल मत्स्य उत्पादन (मे.टन.)	पकडलेल्या माशांची उत्पादकास मिळालेली किंमत (लाख रुपयांत)	मत्स्य व्यवसाय क्षेत्रासाठी वापरलेले मत्स्यबीज (लाखांत)	मत्स्य व्यवसाय सहकारी संस्था	
			संख्या	एकूण क्षेत्र (हेक्टर)					संख्या	सभासदांची संख्या
(1)	(2)	(3)	(4)	(5)	(6)	(7)	(8)	(9)	(10)	(11)
1	शिरपूर	" * "	उ.ना.	1176	526	316	6.31	9.87	6	300
2	शिंदखेडा	" * "	उ.ना.	346	314	188	3.76	3.75	0	0
3	साक्री	" * "	उ.ना.	1314	1276	766	15.31	17.56	12	599
4	धुळे	" * "	उ.ना.	1082	1067	640	12.80	17.35	22	1454
जिल्हा एकूण		485	उ.ना.	3918	3183	1910	38.18	48.53	40	2353

टिप-1) " * " तालुकावार नद्यांची लांबी उपलब्ध नाही.

2) जिल्ह्यात सागरी किनारा नसल्याने तक्ता क्र.4.8 वगळण्यात आला आहे.

आधार :- जिल्हा मत्स्यव्यवसाय विकास अधिकारी, धुळे.

(56).

तक्ता क्रमांक - 6.19

दुग्ध विकास सहकारी संस्था

जिल्हा - धुळे

संदर्भ वर्ष -2004-05

अ. क्र.	तालुका	दुग्ध विकास सहकारी संस्थांची संख्या	त्यांची एकूण सभासद संख्या	वर्षभरात संकलित केलेले दूध		शीत गृहांची संख्या	शीत गृहांची क्षमता (000 लिटर)
				एकूण (000 लिटर)	प्रतिदिन (सरासरी 000लिटर)		
(1)	(2)	(3)	(4)	(5)	(6)	(7)	(8)
1	शिरपूर	116	10512	13146	36	1	30
2	शिंदखेडा	142	20781	40162	110	1	40
3	माक्री	84	7015	12510	34	1	20
4	धुळे	126	17011	16405	45	1	100
	जिल्हा एकूण	468	55319	82223	225	4	190

आधार -- जिल्हा दुग्धव्यवसाय विकास अधिकारी, धुळे.

(57).

तक्ता क्रमांक - 7.1

विविध प्रकारच्या सहकारी संस्था

जिल्हा - धुळे

संदर्भ - 31 मार्च 2005

अ.क्र.	सहकारी संस्थेचा प्रकार	संस्था
1	कृषि पतसंस्था (एकूण)	426
	1.1 जिल्हा मध्यवर्ती सहकारी नॅका	1
	1.2 प्राथमिक कृषी सहकारी संस्था	383
	1.3 शेतकरी सेवा संस्था	0
	1.4 लॅम्स सहकारी संस्था (आदिवासी सहकारी संस्था)	41
	1.5 भान्य नॅका	1
	1.6 इतर	0
2	बिगर - कृषी पतसंस्था (एकूण)	611
	2.1 नागरी नॅका	11
	2.2 नागरी पतसंस्था	1
	2.3 कर्मचारी पतसंस्था	144
	2.4 इतर बिगर-कृषी पतसंस्था	455
3	पणन संस्था (एकूण)	72
	3.1 जिल्हा पणन संस्था	
	3.11 सर्वसाधारण उद्देशीय	1
	3.12 विशेष उद्देशीय	0
	3.2 प्राथमिक पणन संस्था	
	3.21 सर्वसामान्य तालुका खरेदी विक्री संघ	4
	3.22 विशेष पणन संस्था	15
	3.3 इतर पणन संस्था	52
4	एकूण उत्पादक सहकारी संस्था	891
	4.1 साखर कारखाने	1
	4.2 इतर शोती प्रक्रिया संस्था	7
	4.3 बिणकर संस्था	64
	4.4 बिणकर संस्था (हातमाग)	0
	4.5 औद्योगिक नसाहती (संस्था)	6
	4.6 इतर औद्योगिक संस्था	246
	4.7 दुग्ध व्यवसाय संस्था	313
	4.8 पल्पानसाम संस्था	67
	4.9 सहकारी सूत गिरण्या	7
	4.10 उपसा जलसिंचन संस्था	65
	4.11 ननकामगार संस्था	1
	4.12 दुग्ध व्यवसाय संघ	4
	4.11 इतर उत्पादक संस्था	110
5	सामाजिक सेवा सहकारी संस्था	1151
	5.1 ग्राहक भांडारे	33
	5.2 गृहनिर्माण संस्था	582
	5.3 कामगार कॅन्डाटदार संस्था	219
	5.4 इतर सहकारी संस्था	317
	एकूण संस्था (1 ते 5)	3151

आधार :- जिल्हा उपनिर्माक, सहकारी संस्था, धुळे

(58)

तक्ता क्रमांक - 7.2
सहकारी संस्थांची वित्तीय स्थिती

जिल्हा - धुळे		(रुपये हजारात)		संदर्भ : 31 मार्च 2005
अ. क्र.	बाब	परिमाण	संख्या	
(1)	(2)	(3)	(4)	
1	सहकारी संस्थांची संख्या	संख्या	3151	
2	एकूण सभासद संख्या	हजार	1462	
3	भरणा झालेले भागभांडवल			
	3.1 शासकीय भाग भांडवल	रुपये	885536	
	3.2 स्वनिधी	रुपये	1405514	
	3.3 एकूण	रुपये	2291050	
4	ठेवी	रुपये	14692855	
5	खेळते भांडवल	रुपये	29621320	
6	31 मार्च रोजी येणे कर्ज	रुपये	79473958	
7	वर्षभरात केलेले कर्जवाटप	रुपये	32421345	
8	खरेदीची किंमत	रुपये	1010920	
9	विक्रीची किंमत	रुपये	1392234	
10	नफा /तोटा			
	10.1 नफ्यातील संस्था	संख्या	1072	
	10.2 नफ्याची रक्कम	रुपये	397499	
	10.3 तोट्यातील संस्था	संख्या	2032	
	10.4 तोट्याची रक्कम	रुपये	332204	
	10.5 ना-नफा, ना-तोटा झालेल्या संस्था	संख्या	47	

आधार :- जिल्हा उपनिबंधक, सहकारी संस्था, धुळे

(59)

तक्ता क्रमांक - 7.3

सहकारी संस्थांची लेखापरीक्षण वर्गाप्रमाणे संख्या

जिल्हा - धुळे

संदर्भ : 31 मार्च 2005

अ. क्र.	तालुका	लेखापरीक्षण वर्गाप्रमाणे सहकारी				वर्गीकरण न केलेल्या	लेखापरीक्षण न झालेल्या	एकूण सहकारी संस्था
		अ	ब	क	ड			
(1)	(2)	(3)	(4)	(5)	(6)	(7)	(8)	(9)
1	शिरपूर	20	56	45	7	0	309	437
2	शिंदखेडा	17	49	85	0	0	404	555
3	साक्री	16	29	48	2	0	379	474
4	धुळे	74	106	78	13	1	1413	1685
जिल्हा एकूण		127	240	256	22	1	2505	3151

आधार :-1) जिल्हा विशेष लेखापरीक्षक, सहकारी संस्था वर्ग-1, धुळे

2) विशेष लेखापरीक्षक, सहकारी संस्था [पदुम], धुळे

.(60).

तक्ता क्रमांक - 7.4

राज्य/ जिल्हा कार्यक्षेत्र असलेल्या सहकारी बँकाचे कार्य

जिल्हा - धुळे

संदर्भ : 31 मार्च 2005

अ. क्र.	बाब		बँक शाखा [रु. हजारत]			
			महाराष्ट्र राज्य सहकारी बँक, मुंबई	जिल्हा मध्यवर्ती सहकारी बँक लि.	जिल्हा औद्योगिक सहकारी बँक.	राज्य कृषी व ग्रामीण विकास बँक
1	(2)		(3)	(4)	(5)	(6)
1	बँक शाखा (संख्या)		0	113	0	5
2	सभासद	2.1 संस्था सभासद	0	4404	0	47
		2.2 वैयक्तिक सभासद	0	1	0	27589
3	भाग भांडवल		0	225284	0	23855
4	राखीव व इतर निधी		0	1132490	0	0
5	ठेवी		0	5206973	0	23
6	खेळते भांडवल		0	8107712	0	0
7	अल्प मुदतीची कर्जे वाटप	7.1 रोख पत	0	1229328	0	0
		7.2 वटविलेली बिले	0	54241	0	0
		7.3 एकूण (7.1+7.2)	0	1283569	0	0
		7.4 पैकी कृषि कर्जे	0	849815	0	0
8	मध्यम मुदतीची कर्जे वाटप		0	327904	0	0
9	दीर्घ मुदतीची कर्जे		0	10607	0	0
10	येणे कर्जे	10.1 अल्प मुदतीची कर्जे	0	1657208	0	0
		10.2 मध्यम मुदतीची कर्जे	0	551468	0	0
		10.3 दीर्घ मुदतीची कर्जे	0	946274	0	612615
11	थकलेले कर्जे	11.1 अल्प मुदतीची कर्जे	0	761337	0	0
		11.2 मध्यम मुदतीची कर्जे	0	123292	0	0
		11.3 दीर्घ मुदतीची कर्जे	0	839517	0	90786

आधार :- जिल्हा उपनिबंधक, सहकारी संस्था, धुळे

सरकारस्थापक, जि.म.स.बँक - धुळे

व्यवस्थापक, जि.स.क.व.ग्रा.बहु.वि. बँक - धुळे

(61)

तक्ता क्रमांक 7.5
सहकारी संस्थांचे कार्य

जिल्हा - धुळे		रुपये हजारात							वर्ष 2004.05		
अ. क.	तालुका	संस्थांची संख्या	सभासद संख्या					भाग मांडवल (रुपये)	स्तंभ-9 पैकी रासकीय भागमांडवल (रुपये)	राखीव आणि इतर नियी (रुपये)	संस्थेने घेतलेली एकूण कर्जे (रुपये)
			अल्पखालदार	अल्प खालदार	मोठे खालदार	इतर सभासद	एकूण				
(1)	(2)	(3)	(4)	(5)	(6)	(7)	(8)	(9)	(10)	(11)	(12)
संस्था प्रकार - ग्रामविकास कृषि सहकारी संस्था											
1	शिरपूर	81	6482	10506	5406	7836	30230	43515	99	10788	139698
2	शिंदखेडा	119	9471	18659	6634	8379	43143	41602	149	4519	210600
3	साक्री	56	5987	16090	4114	52675	32596	29157	8	3467	227264
4	धुळे	127	24230	16445	4125	10603	55403	51170	203	7262	151447
एकूण		383	46170	61700	20279	79493	161372	165444	459	26036	729009
संस्था प्रकार - शेतकरी सेवा संस्था											
1											
2											
3											
एकूण		0									
संस्था प्रकार - आदिवासी सहकारी संस्था											
1	शिरपूर	11	1355	1975	440	5554	9324	3818	108	10	24065
2	साक्री	30	6872	7404	1342	8910	24528	10804	668	237	46681
एकूण		41	8227	9379	1782	14464	33852	14622	776	247	70746

तक्ता क्रमांक 7.5

सहकारी संस्थांचे कार्य

जिल्हा :- धुळे

रुपये हजारत

वर्ष 2001.05

अ. क्र.	तासूचक	खेळते भांडवल (रुपये)	एकूण दिलेली कर्जे		दोणे कर्ज		एकूण कर्जांची थकबाकी		3 वर्षांपेक्षा जागी वर्षे कर्जांची थकबाकी		3 वर्षांपेक्षा अधिक वर्षे कर्जांची थकबाकी		
			कर्जदार सभासद संख्या	कर्जांची रक्कम (रुपये)	थकबाकी दार संख्या	रक्कम (रुपये)	थकबाकी दार संख्या	रक्कम (रुपये)	थकबाकी दार संख्या	रक्कम (रुपये)	थकबाकी दार संख्या	रक्कम (रुपये)	
(1)	(2)	(3)	(14)	(15)	(16)	(17)	(18)	(19)	(20)	(21)	(22)	(23)	
संस्था प्रकार - प्राथमिक कृषि सहकारी संस्था													
1	शिरपूर	207675	9691	165097	7425	141313	7425	105582	4207	73910	3218	31672	
2	शिंदखेडा	211798	15275	199818	12695	165472	9007	110042	4842	29517	4165	80525	
3	साक्ली	174618	5655	130319	5003	133440	3536	34173	1553	16124	1983	18049	
4	धुळे	156667	13940	173588	7644	113953	5157	54838	3615	41578	1542	13260	
एकूण			750758	44561	668822	32767	554178	25125	304635	14217	161129	10908	143506
संस्था प्रकार करी सेवा संस्था													
1													
2													
एकूण													
संस्था प्रकार शाली सहकारी संस्था													
1	शिरपूर	22246	1154	6427	3654	17462	3654	16490	1447	10704	2207	5786	
2	साक्ली	49725	3035	32202	3480	35249	4984	18575	2255	14623	2729	3952	
एकूण			71971	4189	38629	7134	52711	8638	35065	3702	25327	4936	9738

आधार :- जिल्हा उपनिबंधक, सहकारी संस्था, धुळे

(63)

तक्ता क्रमांक - 7.6

बिगर-कृषी सहकारी पत संस्थांचे कार्य

जिल्हा - धुळे

संदर्भ : 31.3.2005

(रुपये - हजारत)

अ. क्र.	बाब	संस्था प्रकार					
		प्राथमिक सहकारी बँका		इतर बिगर - कृषी पतसंस्था			
		गागरी बँका	कर्मचारी पतपेढी आणि इतर	गागरी बँका	कर्मचारी पतपेढी	इतर (गागरी पतपेढी)	
(1)	(2)	(3)	(4)	(5)	(6)	(7)	
1	संस्था संख्या	11	1	455	144	0	
2	सभासद संख्या	84980	21356	182485	34118	0	
3	भाग भांडवल (रुपये)	114628	136378	141588	515728	0	
4	राखीव व इतर निधी (रुपये)	505141	201606	164824	155043	0	
5	ठेवी (रुपये)	5541454	1606910	2031670	358415	0	
6	खेळते भांडवल (रुपये)	6428506	2051513	3604595	2579935	0	
7	कर्जे (रुपये)	7.1 दिलेली कर्जे	15486217	602680	2384058	1660692	0
		7.2 वसूल कर्जे	15290883	540311	1863335	1199686	0
		7.3 येणे कर्जे	3305495	1444963	2628460	2259622	0
		7.4 थकित कर्जे	307411	115597	200403	13481	0

आधार :- जिल्हा उपनिबंधक, सहकारी संस्था,

(64)

तक्ता क्रमांक 7.7

जिल्हा आणि प्राथमिक पणन सस्थांचे कार्य 31.3.2005

जिल्हा :- धुळे

रुपये हजाराला

अ. क्र.	जिल्हा आणि प्राथमिक पणन संस्था	संस्था संख्या	सभासद संख्या	खेळते भांडवल (रुपये)	खरेदीची किंमत (रुपये)			विक्रीची किंमत (रुपये)		
					कृषी उत्पादन	शेतीच्या गरजेच्या वस्तू	उपभोग्याच्या वस्तू	मालक म्हणून	अडत्या म्हणून	एकूण
(1)	(2)	(3)	(4)	(5)	(6)	(7)	(8)	(9)	(10)	(11)
	जिल्हा पणन	1	623	2200	0	0	0	0	0	0
1	शिरपूर	16	7825	10529	0	19711	18807	20916	0	20916
2	शिंदखेडा	15	6697	11155	0	218	0	0	0	0
3	साक्री	13	10538	18217	0	1936	3378	5418	0	5418
4	धुळे	27	10787	8037	567	186	1268	2067	0	2067
	जिल्हा एकूण	72	36470	50138	567	22051	23453	28401	0	28401

तक्ता क्रमांक 7.7

अ. क्र.	तहसिल	कृषी उत्पादनाची विक्री (अडते व मालक म्हणून) (रुपये)							
		मोत व तांदूळ	गहू	हिर अन्नधान्ये	कापूस	गळिगाची धान्ये	डाळी	इतर	एकूण
		(12)	(13)	(14)	(15)	(16)	(17)	(18)	(19)
1	शिरपूर	0	0	0	0	0	0	0	0
2	शिंदखेडा	0	0	0	0	0	0	0	0
3	साक्री	0	0	0	0	0	0	0	0
4	धुळे	98	0	0	1741	0	0	228	2067
	जिल्हा एकूण	98	0	0	1741	0	0	228	2067

तक्ता क्रमांक 7.7

अ. क्र.	तहसिल	शेतीला आवश्यक वस्तूंची विक्री (अडते व मालक म्हणून) (रुपये)					उपभोग्या वस्तूंची
		खते	बियाणे	कृषी औजारे	इतर	एकूण	एकूण विक्री
		(20)	(21)	(22)	(23)	(24)	(25)
1	शिरपूर	19936	2572	0	0	22508	18606
2	शिंदखेडा	269	45	0	0	314	0
3	साक्री	2344	0	0	0	2344	3342
4	धुळे	2000	0	185	0	2185	1331
	जिल्हा एकूण	24549	2617	185	0	27351	23279

आधार :- जिल्हा उपनिबंधक, सहकारी सस्था, धुळे

(65)

तक्ता क्रमांक 7.8

नियंत्रित बाजारपेठेतील कृषी मालाची वार्षिक आवक

जिल्हा :- धुळे

वर्ष 2004.05

(रुपये हजारात)

अ. क्र.	तालुका	कृषी उत्पन्न बाजार समित्यांच ी संख्या	उपबाजार पेठांची संख्या	भात		तांदूळ		नागली	
				आवक (टन)	मूल्य (रुपये)	आवक (टन)	मूल्य (रुपये)	आवक (टन)	मूल्य (रुपये)
(1)	(2)	(3)	(4)	(5)	(6)	(7)	(8)	(9)	(10)
1	शिरपूर	1	1	0	0	0	0	0	0
2	शिंदखेडा	1	3	0	0	0	0	0	0
3	साक्री	1	2	0	0	0	0	0	0
4	धुळे	1	3	0	0	21	202	0	0
जिल्हा एकूण		4	9	0	0	21	202	0	0

तक्ता क्रमांक 7.8

पुढे चालू

अ. क्र.	तालुका	कृषी उत्पन्न बाजार समित्यांच ी संख्या	उपबाजार पेठांची संख्या	राहू		वाजरी		ज्वारी	
				आवक (टन)	मूल्य (रुपये)	आवक (टन)	मूल्य (रुपये)	आवक (टन)	मूल्य (रुपये)
(1)	(2)	(3)	(4)	(11)	(12)	(13)	(14)	(15)	(16)
1	शिरपूर	1	1	5788	41389	1867	11011	0	0
2	शिंदखेडा	1	3	7695	56718	803	4740	5687	40511
3	साक्री	1	2	4155	31116	1025	5275	95	433
4	धुळे	1	3	12967	98145	7983	46921	11815	54283
जिल्हा एकूण		4	9	30605	227368	11678	67947	17597	95227

(66)

तक्ता क्रमांक 7.8 पुढे चालु

अ. क्र.	तालुका	कृषी उत्पन्न बाजार समित्यांची संख्या	उपबाजार पेठांची संख्या	तूर		मूग		कुळीथ	
				आवक (टन)	मूल्य (रुपये)	आवक (टन)	मूल्य (रुपये)	आवक (टन)	मूल्य (रुपये)
1	2	3	4	17	18	19	20	21	22
1	शिरपूर	1	1	413	6340	2535	39848	0	0
2	शिंदखेडा	1	3	213	3150	1172	17117	0	0
3	साक्री	1	2	37	560	0	0	0	0
4	धुळे	1	3	228	3526	372	5846	0	0
जिल्हा एकूण		4	9	891	13576	4079	62811	0	0

तक्ता क्रमांक 7.8 पुढे चालु

अ. क्र.	तालुका	कृषी उत्पन्न बाजार समित्यांची संख्या	उपबाजार पेठांची संख्या	कांदा		उडीद		हरबरा	
				आवक (टन)	मूल्य (रुपये)	आवक (टन)	मूल्य (रुपये)	आवक (टन)	मूल्य (रुपये)
1	2	3	4	23	24	25	26	27	28
1	शिरपूर	1	1	0	0	212	2997	1985	28591
2	शिंदखेडा	1	3	0	0	265	3503	1100	16901
3	साक्री	1	2	0	0	1	19	59	835
4	धुळे	1	3	0	0	76	1044	1278	17600
जिल्हा एकूण		4	9	0	0	554	7563	4422	63927

तक्ता क्रमांक 7.8 पुढे चालू

अ. क्र.	तालुका	कृषी उत्पन्न बाजार समित्यांची संख्या	उपबाजार पेठांची संख्या	मिरची		भुईमुग		कापूस		रब्बी ज्वारी			
				आवक (टन)	मूल्य (रुपये)	आवक (टन)	मूल्य (रुपये)	आवक (टन)	मूल्य (रुपये)	आवक (टन)	मूल्य (रुपये)		
1	2	3	4	29	30	31	32	33	34	35	36		
1	शिरपूर	1	1	1514	11785	4608	80572	0	0	10828	80658		
2	शिंदखेडा	1	3	10851	71877	3410	54758	2899	51044	0	0		
3	साक्री	1	2	0	0	1880	24333	868	18797	0	0		
4	धुळे	1	3	1890	22134	5210	91230	16395	278050	0	0		
जिल्हा एकूण				4	9	14255	105796	15108	250893	20162	347891	10828	80658

आधार - सर्व कृषी उत्पन्न बाजार समित्या

(68)

तक्ता क्रमांक - 7.9

परवानाधारक सावकारांची संख्या आणि त्यांनी दिलेली कर्जे

जिल्हा - धुळे

संदर्भ : 31.3.2005

(रुपये हजारात)

अ. क्र.	तालुका	परवानाधारक सावकारांची संख्या	व्यापा-यांना दिलेली कर्जे (रुपये)	सावकारांनी इतरांना दिलेली कर्जे (रुपये)	एकूण (4+5) (रुपये)
(1)	(2)	(3)	(4)	(5)	
1	शिरपूर	3	0	0	0
2	शिंदखेडा	1	62	87	149
3	साक्री	3	0	0	0
4	धुळे	10	2934	6899	9833
जिल्हा एकूण		17	2996	6986	9982

आधार :- जिल्हा उपनिबंधक, सहकारी संस्था, धुळे

(69)

तक्ता क्रमांक - 8.1

विद्युतीकरण झालेल्या शहरांची व गावांची संख्या आणि त्यांची लोकसंख्या

जिल्हा - धुळे

संदर्भ : 31 मार्च 2005

अ. क्र.	यंत्रणा	जिल्ह्यातील एकूण		विद्युतीकरण झालेली गावे		विद्युतीकरण झालेली शहरे		एकूण विद्युतीकरण झालेली गावे व शहरे	
		गावे	शहरे	संख्या	लोकसंख्या लाखात	संख्या	लोकसंख्या लाखात	संख्या	लोकसंख्या लाखात
(1)	(2)	(3)	(4)	(5)	(6)	(7)	(8)	(9)	(10)
1.	महाराष्ट्र राज्य विद्युत मंडळ	681	3	681	12.62	3	4.46	684	17.08
2.	खाजगी विद्युत कंपनी	0	0	0	0	0	0	0	0
जिल्हा- एकूण		681	3	681	12.62	3	4.46	684	17.08

आधार- अधीक्षक अभियंता, महाराष्ट्र राज्य विद्युत मंडळ, धुळे

टिप - जिल्ह्यातील गावे/ शहरे आणि लोकसंख्या 2001च्या जनगणनेनुसार देण्यात आलेली आहे.

तक्ता क्रमांक - 8.2

विजेचा वापर

जिल्हा - धुळे

संदर्भ : 2004- 2005

अ. क्र.	विजेच्या वापराचा प्रकार	वीज निर्मितीच्या प्रकारानिहाय विजेचा वापर (1000 किलो वॉट तास)			
		थर्मल	हायड्रो	इतर	एकूण
(1)	(2)	(3)	(4)	(5)	(6)
1	घरगुती	136136	0	0	136136
2	व्यापारी कामासाठी लघुशक्तीसाठी	27338	0	0	27338
3	औद्योगिक	29703	0	0	29703
4	सार्वजनिक दिवाबत्ती	10242	0	0	10242
5	कृषि	385277	0	0	385277
6	इतर	168411	0	0	168411
7	एकूण	757107	0	0	757107
8	कनेक्शन्सची संख्या (लाखात)	352	0	0	352

आधार- अधीक्षक अभियंता, महाराष्ट्र राज्य विद्युत मंडळ, धुळे

(70)

तक्ता क्रमांक - 8.3

प्रकार व पृष्ठभाग यानुसार रस्त्यांची लांबी

जिल्हा:- धुळे.

(लांबी :- कि.मी.मध्ये)

संदर्भ - 31 मार्च 2005

अ. क्र.	बाब	रस्त्याचा प्रकार							
		राष्ट्रीय महामार्ग	प्रमुख राज्य महामार्ग	राज्य महामार्ग	प्रमुख जिल्हा रस्ते	इतर जिल्हा रस्ते	ग्रामीण रस्ते	इतर	एकूण रस्त्याची लांबी
(1)	(2)	(3)	(4)	(5)	(6)	(7)	(8)	(9)	(10)
1	सिमेंट कॉक्रीट								
	अ) सा.बां.वि.	0	0	0	0	0	0	0	0
	ब) जिल्हा परिषद	0	0	0	0	0	0	0	0
	क) न.पा./म.न.पा.	0	0	0	0	0	0	0	0
2	डांबरी								
	अ) सा.बां.वि.	259	53	603	677	0	0	0	1592
	ब) जिल्हा परिषद	0	0	0	0	541	739	0	1280
	क) न.पा./म.न.पा.	0	4	13	3	0	0	0	20
3	खडीचे								
	अ) सा.बां.वि.	0	0	10	72	0	0	0	82
	ब) जिल्हा परिषद	0	0	0	0	348	1239	0	1587
	क) न.पा./म.न.पा.	0	0	0	1	0	0	0	1
4	इतर माल वापरून केलेले								
	अ) सा.बां.वि.	0	0	0	51	0	0	0	51
	ब) जिल्हा परिषद	0	0	0	0	94	841	0	935
	क) न.पा./म.न.पा.	0	0	0	0	0	0	0	0
5	एकूण लांबी								
	अ) सा.बां.वि.	259	53	913	800	0	0	0	1725
	ब) जिल्हा परिषद	0	0	0	0	983	2819	0	3802
	क) न.पा./म.न.पा.	0	4	13	4	0	0	0	21
	जिल्हा एकूण	259	57	926	804	983	2819	0	5848

आधार :- 1) अर्थासक अभियंता, सार्वजनिक बांधकाम मंडळ धुळे

2) कार्यकारी अभियंता, राष्ट्रीय महामार्ग, धुळे

(71)

तक्ता क्रमांक - 8.4

मोटार वाहनांची आणि परवानाधारकांची संख्या

जिल्हा - धुळे

संदर्भ - 31 मार्च 2005

अ. क्र.	वाव	एकूण वाहने	इंधनाच्या प्रकारानुसार वाहने		
			डिझेल	पेट्रोल	सी.एन.जी
(1)	(2)	(3)	(4)	(5)	(6)
प्रवासी वाहने					
1	बसेस	140	140	0	0
2	मोटारी आणि स्टेशन वॅगन्स	135	135	0	0
3	जीप	10727	10727	0	0
4	टॅक्सी	1583	1468	32	83
5	तीन चाकी वाहने (रिक्शा)				
	3-सीटर	7552	418	7134	0
	6-सीटर	635	635	0	0
6	दुचाकी वाहने	103847	0	103847	0
7	रुग्णवाहिका	63	63	0	0
8	शाळेच्या बसेस	42	42	0	0
एकूण प्रवासी वाहने		124724	13628	111013	83
माल वाहतूक-वाहने					
1	चार चाकी	8484	8484	0	0
2	तीन चाकी	1576	1576	0	0
3	ट्रॅक्टर	8274	8274	0	0
4	जोड वाहने	7967	7967	0	0
5	इतर	7310	7310	0	0
एकूण माल वाहतूक-वाहने		33611	33611	0	0
जिल्ह्यातील एकूण वाहने		158335	47239	111013	83
परवानाधारकांची संख्या					
1	दुचाकी वाहने	उ.ना.	X X X		
2	हलकी वाहने	उ.ना.			
3	जड वाहने	8484			
4	रिक्शा परवान्यांची संख्या	8187			

आधार - उप प्रादेशिक परिवहन अधिकारी: धुळे

(72)

तक्ता क्रमांक - 8.5

महाराष्ट्र राज्य मार्ग परिवहन महामंडळाची प्रवासी वाहतूक

जिल्हा - धुळे

संदर्भ

वर्ष-2004-05

अ.क्र.	बाब	आकडेवारी
(1)	(2)	(3)
1	वर्ष अखेरीस मार्गांची संख्या	403
2	मार्गांची एकूण लांबी (कि.मी.)	31789
3	मार्गांची सरासरी लांबी (कि.मी.)	79
4	वर्षातील अस्तित्वात असलेल्या बसगाड्यांची संख्या	363
5	रस्त्यावर धावणा-या बस गाड्यांची दैनिक सरासरी संख्या	360
6	प्रवाशांची दैनिक सरासरी (संख्या हजारात)	119
7	वाहतुकीमुळे वर्षात मिळालेले उत्पन्न (रुपये हजारात)	608455
8	दर प्रवाशामागे मिळालेले सरासरी उत्पन्न (रुपये दर दिवशी)	14.01

आधार - विभागीय नियंत्रक, महाराष्ट्र राज्य मार्ग परिवहन महामंडळ, विभाग - धुळे.

(73)

तक्ता क्रमांक - 8.6

पोस्ट आणि दूरध्वनी सेवा यांची आकडेवारी

जिल्हा - धुळे

संदर्भ - 31 मार्च 2005

अ. क्र.	तालुका	पोस्टांची संख्या	तारघरांची संख्या	पत्रपेट्यांची संख्या	पोस्टमनांची संख्या	पोस्टाची सुविधा असलेल्या गावांची संख्या	वैयक्तिक दूरध्वनी संख्या			सार्वजनिक दूरध्वनी केंद्रांची संख्या (PCO)
							ग्रामीण	नागरी	एकूण	
(1)	(2)	(3)	(4)	(5)	(6)	(7)	(8)	(9)	(10)	(11)
1	शिरपूर	51	0	146	8	51	5507	4140	9647	9
2	शिंदखेडा	57	0	191	8	57	6780	2966	9746	2
3	साक्री	68	0	187	4	68	8057	0	8057	2
4	धुळे	96	1	269	48	96	27269	8722	35991	82
एकूण जिल्हा		272	1	793	68	272	47613	15828	63441	95

आधार:- 1) प्रवर अधीक्षक, डाकघर, धुळे.

2) महाप्रबंधक, दुरसंचार कार्यालय, धुळे

(74)

तपला क्रमांक १.१
कारखान्यातील कामगारांची दैनिक सरासरी संख्या

जिल्हा - धुळे

वर्ष :- 2004

अ. क्र.	उद्योग गट	संके- तांक	कारखाने संख्या			रत्न 6 मधील कारखान्यातील कामगार संख्या		काम केलेल्या श्रम दिनांची एकूण संख्या	प्रपत्र न पाठविणारे चालू कारखाने	
			नैरणी झगलेले	बंद	प्रपत्र पाठविणारे चालू	एकूण	पैकी स्त्रिया		संख्या	कामगार संख्या
(1)	(2)	(3)	(4)	(5)	(6)	(7)	(8)	(9)	(10)	(11)
1	शोतासंबंधी सेवा (रोपवॉटिका रोप तयार करणे व फलोत्पादन)		0	0	0	0	0	0	0	0
2	गुरे पालन		0	0	0	0	0	0	0	0
3	कृषी व पशुसंवर्धन सेवा (पशुवैद्यकीय सोडून)	014	7	1	3	506	80	175963	3	963
4	नासे, मटन, फळे व भाजीपाला यांचे उत्पादन व त्यावर प्रक्रिया करणे व साठवण करणे	151	98	4	41	967	31	209959	53	1586
5	दुधाचे पदार्थ तयार करणे	152	22	0	12	335	14	119792	10	126
6	गिरणीद्वारे पीठ, भात, दाळ इ. धान्यावर प्रक्रिया करून उत्पादन	153	24	1	14	875	90	243242	9	144
7	पाव, विस्कटे, फेक वगैरे अन्नपदार्थांचे उत्पादन	154	21	4	7	580	36	149701	10	465
8	मादक पेय पदार्थांचे उत्पादन	155	8	0	3	10	0	3115	5	260
9	सुती कापडांचे उत्पादन, सूत कातणे, कापड विणणे व त्यावरील प्रक्रिया	171	10	1	5	1820	47	652818	4	608
10	कापडांची उत्पादने (तयार कपडे धरून)		0	0	0	0	0	0	0	0
11	विणकाम इत्यादींचे उत्पादन		0	0	0	0	0	0	0	0
12	तयार रेडिमेड कापडांचे उत्पादन व बुलनचे कपडे सोडून)		0	0	0	0	0	0	0	0
13	चामड्याचे उत्पादन व नंग बनविणे		0	0	0	0	0	0	0	0
14	पादत्राणांचे उत्पादन (दुरुस्ती सोडून)		0	0	0	0	0	0	0	0

तक्ता क्रमांक 9.1 पुढे चालू

अ. क्र.	उद्योग गट	संके- तांक	कारखाने संख्या			एतम 6 महिनू कारखान्यातील कामगार संख्या		काम केलेल्या श्रम दिनांची एकूण संख्या	प्रपत्र न पाठविणारे चालू कारखाने	
			नोंदणी झालेले	बंद	प्रपत्र पाठविणारे चालू	एकूण	पैकी स्त्रिया		संख्या	कामगार संख्या
(1)	(2)	(3)	(4)	(5)	(6)	(7)	(8)	(9)	(10)	(11)
15	लाकूड कापण व फळ्या तयार करण (फ्लायवूड सोडून)	201	70	3	49	159	0	48093	18	166
16	लाकडाच्या फळ्या, फ्लायवूड व त्यापासून वस्तू बनावणे	202	0	0	0	0	0	0	0	0
17	कामद व कागदापासून तयार होणाऱ्या वस्तूंचे उत्पादन	210	8	0	1	72	0	13104	7	402
18	वर्तमान पत्रांची छपाई व प्रकारान	221	1	0	0	0	0	0	1	12
19	छपाई आणि त्या संबंधीचे सेवा उद्योग									
20	गडोई कोळशाचे उत्पादन	231	2	0	1	9	0	2700	1	18
21	पेट्रोलियम पदार्थांचे शुद्धीकरण, मूल. पी. जी. गॅस, मेणवत्त्या तयार करणे इत्यादी	232	1	0	0	0	0	0	1	12
23	रासायनिक वस्तूंचे उत्पादन उदा. फिनाइल, टरपेंटॉइन, इत्यादी (रासायनिक खते सोडून)	241	13	1	4	89	0	13862	8	97
24	इतर रासायनिक वस्तूंचे उत्पादन.	242	21	1	10	301	11	89969	10	115
25	मनुष्य निर्मित वस्तूंचे उत्पादन									
26	गबर उत्पादन (टायर, ट्यूब उत्पादने)	251	17	0	9	39	0	11383	8	54
27	प्लॅस्टिक उत्पादने (पाईप, मूटकेस इ.)	252	8	0	3	51	2	14094	5	104
28	काच आणि काचेच्या वस्तूंचे उत्पादन									
29	अधातू खनिज पदार्थांचे उत्पादन	269	37	9	8	77	12	15595	20	258

तथत्ता क्रमांक 9.1 पुढे चालू

अ. क्र.	उद्योग गट	सके-तांक	कारखाने संख्या			स्तंभ 6 मधील कारखान्यातील कामगार संख्या		काम केलेल्या श्रम दिनांची एकूण संख्या	प्रपत्र न पाठवणारे चालू कारखाने	
			नोंदणी झालेले	बंद	प्रपत्र पाठवणारे चालू	एकूण	पैकी स्त्रिया		संख्या	कामगार संख्या
1	2	3	4	5	5	7	8	9	10	11
30	प्राथमिक स्वरुपाचे लोखंडतयार करणे	271	4	0	3	160	0	46417	1	10
31	धातूचे ओतकाम (सोने चांदी इतर धातू पासून दागिने बनविणे)	369	1	0	0	0	0	0	1	3
32	तांबे, पितळ, जस्त, अल्युमिनीयम या धातुच्या वस्तूचे उत्पादन	272	6	1	4	94	1	24404	1	15
33	फॉब्रिकेटेड स्ट्रक्चरल धातू उत्पादन (रोलिंग शटर, दरवाजा, खिडक्या, तिजो-या, इत्यादी)	281	2	0	0	0	0	0	2	21
34	इतर फॉब्रिकेटेड धातूचे उत्पादन (शेर्नाची अवजारे, नट-बोल्ट, कुलूपे, इत्यादी)	289	4	0	2	19	0	5340	2	40
35	सामान्य उपयोगासाठी यंत्र व यांत्रिक सामग्रीचे उत्पादन (वाहतूक मशिनरी	291	0	0	0	0	0	0	0	0
36	विशेष उपयोगासाठी यंत्र व यंत्र सामग्रीचे उत्पादन (शेर्नाच्या उपयोगासाठी)	292	1	0	0	0	0	0	1	16
37	घरगुती उपयोगासाठी लागणा-या वस्तूचे उत्पादन		0	0	0	0	0	0	0	0
38	कार्यालयीन उपयोगी वस्तूचे उत्पादन, जसे टंकलेखन यंत्र, गणकयंत्र, इत्यादी		0	0	0	0	0	0	0	0
39	इलेक्ट्रिक मोटार, जनरेटर, ट्रांसफॉर्मर इत्यादी वस्तूचे उत्पादन	311	1	0	0	0	0	0	1	20

तकना क्रमांक 9.1 पुढे चालू

अ. क्र.	उद्योग गट	संके- तांक	कारखाने संख्या			स्तंभ 6 मधील कारखान्यातील कामगार संख्या		काम केलेल्या श्रम दिनांची एकूण संख्या	प्रपत्र न पाठविणारे चालू कारखाने	
			नोंदणी झालेले	बंद	प्रपत्र पाठविणारे चालू	एकूण	पैकी स्त्रिया		संख्या	कामगार संख्या
1	2	3	4	5	6	7	8	9	10	11
40	विद्युत यंत्र सामग्री व त्याचे सूटे भागांचे उत्पादन		0	0	0	0	0	0	0	0
41	वायरचे उत्पादन		0	0	0	0	0	0	0	0
42	टि.व्ही., रेडिओ ट्रान्समिटरनिर्मिती	322	1	0	1	16	0	4288	0	0
43	इतर विद्युत उपकरणांचे उत्पादन	319	1	0	1	12	0	2580	0	0
44	इलेक्ट्रॉनिक वस्तूंचे उत्पादन जसे वॉल्व, ट्यूब व इतर इलेक्ट्रॉनिक पार्ट्स		0	0	0	0	0	0	0	0
45	इलेक्ट्रॉनिक वस्तूंचे उत्पादन जसे, दूरचित्रवाणी संच, रेडिओ इत्यादी		0	0	0	0	0	0	0	0
46	दूरचित्रवाणी, रेडिओ यांचे रिसिक्कर, रेकॉर्डिंग करिता आवश्यक वस्तूंचे उत्पादन		0	0	0	0	0	0	0	0
47	वैद्यकीय उपकरणांचे उत्पादन	331	1	0	0	0	0	0	1	18
48	फोटोग्राफी व घण्टा उद्योगाच्या वलू व साहित्याचे उत्पादन		0	0	0	0	0	0	0	0
49	मोटर वाहन उत्पादने		0	0	0	0	0	0	0	0
50	मोटर वाहनाच्या वाहेरील भागांचे उत्पादन	342	0	0	0	0	0	0	0	0
51	वाहतूकीच्या साधनांच्या सुट्या भागांचे उत्पादन		0	0	0	0	0	0	0	0
52	जहाजांची निर्मिती व दुरुस्ती		0	0	0	0	0	0	0	0
53	विमान व विमानाचे सूटे भाग बनविणे व जुळविणे		0	0	0	0	0	0	0	0

तथता क्रमांक 9.1 पुढे चालू

अ. क्र.	उद्योग गट	संके- तांक	कारखाने संख्या			स्तंभ 6 मधील कारखान्यातील कामगार संख्या		काम केलेल्या श्रम दिनांची एकूण संख्या	प्रपत्र न पाठविणारे चालू कारखाने	
			नोंदणी झालेले	बंद	प्रपत्र पाठविणारे चालू	एकूण	पैकी स्त्रिया		संख्या	कामगार संख्या
1	2	3	4	5	6	7	8	9	10	11
54	इतर वर्गीकृत न केलेल्या वाहतूकीच्या साधनांची निर्मिती		0	0	0	0	0	0	0	0
55	फर्निचर तयार करणे		0	0	0	0	0	0	0	0
56	इतर उत्पादन उद्योग (दागदागिने तयार करणे, ज्वेलरी, सोन्या चांदीचे)		0	0	0	0	0	0	0	0
57	विद्युत् शक्तीचे उत्पादन		0	0	0	0	0	0	0	0
58	गॅसचे उत्पादन व वाटप		0	0	0	0	0	0	0	0
59	पाण्याची साठवणूक, शुद्धीकरण व पुरवठा	410	4	0	3	59	0	18467	1	5
60	मोटर वाहने दुरुस्ती व देखभाल	502	13	0	10	353	16	125972	3	294
61	पेट्रोलियम पदार्थांची फिरकोळ विहारी	505	2	0	1	21	0	7665	1	7
62	भंगार व टाकावू वस्तूंचा घाबूक व्यापार	514	1	0	1	24	0	7272	0	0
63	वैयक्तिक व घरगुती वस्तूंची दुरुस्ती	526	1	0	0	0	0	0	1	5
64	वाहतूक व वाहतूकाला सहायक सुविधा (ट्रॅक्टर एजन्सीन इत्यादि)	630	1	0	1	15	0	5475	0	0
65	आर्किटेक्चरल, अभियांत्रिकी व तांत्रिक कार्य	0	0	0	0	0	0	0	0	0
66	मलनिःसारण, ड्रेनेज व इतर साफसफाई विषयक सेवा	0	0	0	0	0	0	0	0	0
जिल्हा एकूण			412	26	197	6663	340	2011270	189	5784

आधार: मुख्य निरिक्षक कारखाने, महाराष्ट्र राज्य, मुंबई

तक्ता क्रमांक - 9.2

रोजगार व स्वयंरोजगार मार्गदर्शन केंद्रातील आकडेवारी

जिल्हा :- धुळे

संदर्भ वर्ष : 2004

अ. क्र.	बाब	संख्या
(1)	(2)	(3)
1	जाहीर केलेल्या रिकाम्या जागांची संख्या	239
2	रोजगार स्वरोजगार मार्गदर्शक केंद्राचा उपयोग करणारे मालक	98
3	मागील वर्ष अखेरीस पटावरील उमेदवार	53974
4	चालू वर्षात नवीन नोंदणी केलेले उमेदवार	15699
5	नोकरी मिळालेले उमेदवार	62
6	वर्ष अखेरीस पटावरील उमेदवार	69611
7	नोकरी मिळालेले उमेदवार	
	अ) खाजगी क्षेत्र	9
	ब) सार्वजनिक क्षेत्र	53
	क) एकूण	62
8	नोकरी मिळालेले उमेदवार	
	अ) अनुसूचित जाती/ अनुसूचित जमाती	26
	ब) इतर	36
	क) एकूण	62
9	रोजगार स्वयंरोजगार योजनेअंतर्गत लाभ प्राप्त झालेले उमेदवार	
	अ) रोजगार	62
	ब) स्वयंरोजगार	2027
10	रोजगार स्वरोजगार मार्गदर्शक केंद्रातील व्यवसाय मार्गदर्शन केंद्र	
	1) वैयक्तिक मार्गदर्शन/ व्यक्तिशः अगर गटामध्ये सल्ला दिलेले	117
	2) रोजगार स्वरोजगार मार्गदर्शक केंद्रामध्ये घेण्यात आलेल्या गटांची चर्चा	49
	3) मार्गदर्शन केलेल्या अर्जदारांना नोकरी विषयी/ प्रशिक्षणासाठी/ उमेदवारासाठी दिलेल्यांची संख्या	1957

आधार - जिल्हा रोजगार व स्वयंरोजगार मार्गदर्शन केंद्र - धुळे

तक्ता क्रमांक - 9.3

शासकीय व स्थानिक स्वराज्य संस्थांतील कर्मचा-यांची संख्या

जिल्हा - धुळे

(अर्थशास्त्री)

संदर्भ वर्ष : 2004

अ. क्र.	बाब	पदांचा तपशील	शासकीय	जिल्हा परिषद	महानगर पालिका	नगर परिषद
(1)	(2)	(3)	(4)	(5)	(6)	(7)
1	वर्ग - अ	एकूण मंजूर पदे भरलेली पदे पैकी स्त्रिया	404 343 42	173 146 5	-- -- --	2 2 0
2	वर्ग - ब	एकूण मंजूर पदे भरलेली पदे पैकी स्त्रिया	1332 1096 123	548 507 82	-- -- --	78 78 0
3	वर्ग - क	एकूण मंजूर पदे भरलेली पदे पैकी स्त्रिया	7163 6314 418	4758 4476 1521	-- -- --	338 338 0
4	वर्ग - ड	एकूण मंजूर पदे भरलेली पदे पैकी स्त्रिया	2771 2483 289	712 648 130	-- -- --	416 416 0
5	एकूण	मंजूर पदे भरलेली पदे पैकी स्त्रिया	11670 10236 872	6191 5777 1738	2266 2157 773	834 834 0
6	*इतर वर्ग-इ कर्मचारी	एकूण मंजूर पदे भरलेली पदे पैकी स्त्रिया	1766 1142 255	1787 1758 1671	0 0 0	39 39 0
7	एकूण	मंजूर पदे (5+6) भरलेली पदे पैकी स्त्रिया	13436 11378 1127	7978 7535 3409	2266 2157 773	873 873 0

टीप (*)- 'इतर' यामध्ये कार्यव्ययी आस्थापनेवरील, आकस्मिक खर्चातील रोजगार दिले जाणारे, रोजंदारीवरील, अंशकालीन, मानसेवी आणि वरील वर्गात समाविष्ट न झालेले कर्मचारी यांचा समावेश आहे.

टीप - भ.न.पा कडील वर्गवारीची माहिती उपलब्ध नाही.

आधार - अर्थ व सांख्यिकी संचालनालय, मुंबई

(81)

तक्ता क्रमांक - १.५

निरनिराळ्या उद्योगांतील रोजगार

जिल्हा - धुळे

संदर्भ वर्ष : 2004-05

अ. क्र.	उद्योग गट	राष्ट्रीय उद्योग संकेतांक	एकूण आस्थापनांची संख्या	माहिती देणा-या आस्थापनांची संख्या	कर्मचारी संख्या			
					शासकीय	निम-शासकीय	खाजगी	एकूण
(1)	(2)	(3)	(4)	(5)	(6)	(7)	(8)	(9)
1	कृषी	0	7	7	607	0	9	616
2	खाणकाम	10	1	1	0	15	0	15
3	वस्तुनिर्माण	20 ते 39	36	25	265	688	5209	6162
4	बीज निर्मिती, गॅस, पाणी व सांडपाणी सेवा	40 ते 49	7	3	333	1515	0	1848
5	बांधकाम	50	10	6	1291	0	0	1291
6	घाऊक व किरकोळ व्यापार व हॉटेल व्यवसाय	60 ते 69	8	7	0	0	114	114
7	परिवहन, गोदामे आणि दळणवळण	70 ते 75	5	3	1789	3757	0	5546
8	वित्त पुरवठा, विमा स्थावर मालमत्ता आणि व्यापार विषयक सेवा	80 ते 83	94	68	50	920	2407	3377
9	सामूहिक, सामाजिक व व्यक्तिगत सेवा	90 ते 99	299	164	15666	96	7640	23402
जिल्हा एकूण			467	284	20001	6991	15379	42371

आधार - जिल्हा रोजगार व स्वयंरोजगार मार्गदर्शन केंद्र, धुळे

(82)

तक्ता क्रमांक - 9.5
कृषी व बिगर-कृषी उद्योग

जिल्हा - धुळे

संदर्भ वर्ष : 1998

अ. क्र.	बाब	* कृषी उद्योग			बिगर-कृषी			कृषी व बिगर-कृषी एकूण		
		ग्रामीण	नागरी	एकूण	ग्रामीण	नागरी	एकूण	ग्रामीण	नागरी	एकूण
(1)	(2)	(3)	(4)	(5)	(6)	(7)	(8)	(9)	(10)	(11)
1	उद्योगांची संख्या									
	1.1 स्वकार्यरत उद्योग**	11084	193	11277	19307	14137	33444	30391	14330	44721
	1.2 आस्थापना***	1142	47	1189	7628	6485	14113	8770	6532	15302
	1.3 एकूण	12226	240	12466	26935	20622	47557	39161	20862	60023
2	मालकीच्या प्रकारानुसार उद्योग									
	2.1 सहकारी	2	1	3	698	189	887	700	190	890
	2.2 सार्वजनिक	7	1	8	2972	591	3563	2979	592	3571
	2.3 खाजगी	12217	238	12455	23265	19842	43107	35482	20080	55562
3	मालकाचा विशेष सामाजिक गट (एकूण संस्थांची टक्केवारी)									
	3.1 अनुसूचित जाती	उ.ना.	उ.ना.	उ.ना.	उ.ना.	उ.ना.	उ.ना.	उ.ना.	उ.ना.	उ.ना.
	3.2 अनुसूचित जमाती	उ.ना.	उ.ना.	उ.ना.	उ.ना.	उ.ना.	उ.ना.	उ.ना.	उ.ना.	उ.ना.
4	जागेविरहित कार्यान्वित असलेल्या उद्योगांची एकूणशी टक्केवारी	23.51	40.83	23.84	11.84	20.93	15.78	15.48	21.16	17.45
5	शक्तीवर चालणा-या उद्योगांची एकूण उद्योगांशी टक्केवारी	1.93	2.5	1.94	22.48	26.99	24.44	16.06	26.71	19.76
6	सर्वसाधारणपणे काम करणा-या कामगारांची संख्या									
	6.1 एकूण कामगार	22205	584	22789	68009	63057	131066	90214	63641	153855
	6.2 वेतनावर काम करणारे कामगार	1468	119	1587	33153	33608	66761	34621	33727	68348
	6.3 वेतनावरील कामगारांची एकूण कामगारांशी टक्केवारी	6.61	20.68	6.96	48.75	53.3	50.94	38.38	53.00	44.42
	6.4 कामगारांची प्रति उद्योग सरासरी संख्या	2	2	2	3	3	3	2	3	3

टीप :- * कृषी उत्पादन व मळे वगळून कृषी संबंधित उद्योग, ** पगारावर एकही कर्मचारी नसलेले उद्योग

*** ज्या उद्योगात कमीतकमी एकतरी व्यक्ती पगारावर काम करते असे उद्योग

आधार :- अर्थ व सांख्यिकी संचालनालय, महाराष्ट्र शासन, मुंबई (आर्थिक गणना-1998)

तक्ता क्रमांक: 9.6

प्रमुख उद्योग गटानुसार उद्योगांची आणि नियमित काम करणा-या कामगारांची संख्या

जिल्हा - धुळे

संदर्भ वर्ष : 1998

अ. क्र.	उद्योग गट	ग्रामीण		नागरी		एकूण	
		उद्योग	कामगार	उद्योग	कामगार	उद्योग	कामगार
(1)	(2)	(3)	(4)	(5)	(6)	(7)	(8)
1	कृषी	12226	22205	240	584	12466	22789
2	खनिज उत्पादन व खाणकाम	8	33	2	4	10	37
3	वस्तुनिर्माण	4880	17037	2959	11144	7839	28181
4	बीज, गॅस आणि खाणी पुरवठा	26	151	1	2	27	153
5	बांधकाम	366	1161	235	832	601	1993
6	घाऊक व्यापार	547	1213	1081	3096	1628	4309
7	किरकोळ व्यापार	10040	17084	8622	16183	18662	33267
8	उपाहारगृहे आणि हॉटेल्स	875	2749	912	2929	1787	5678
9	वाहतूक	671	1638	1188	1875	1859	3513
10	साठवण आणि गोदामविषयक	42	87	6	15	48	102
11	दळणवळण	221	508	172	756	393	1264
12	वित्तीय, विमा, स्थावर मालमत्ता आणि व्यावसायिक सेवा	885	2593	847	3607	1732	6200
13	सामूहिक, सामाजिक व व्यक्तिगत सेवा	8374	23755	4597	22614	12971	46369
14	इतर सेवा (इतरत्र वर्गीकरण न केलेल्या)	0	0	0	0	0	0
15	बिगर- कृषी उद्योग गट (एकूण)	0	0	0	0	0	0
सर्व प्रमुख उद्योग गट (एकूण)		39161	90214	20862	63641	60023	153855

आधार :- अर्थ व सांख्यिकी संचालनालय, महाराष्ट्र शासन, मुंबई (आर्थिक गणना - 1998)

तक्ता क्रमांक - 9.7

महत्वाच्या उद्योग गटानुसार कृषी व बिगर - कृषी आस्थापनांची व त्यातील कामगारांची संख्या

जिल्हा - धुळे

संदर्भ वर्ष : 1998

अ. क्र.	उद्योग गट संकेतांक	उद्योग गट	आस्थापना			आस्थापनेवरील कामगार		
			ग्रामीण	नागरी	एकूण	ग्रामीण	नागरी	एकूण
(1)	(2)	(3)	(4)	(5)	(6)	(7)	(8)	(9)
1	0	कृषी	1142	47	1189	2751	186	2937
2	1	खाणकाम व दगडकाम	3	1	4	24	3	27
3	2 व 3	वस्तुनिर्माण.	898	1194	2092	10204	7858	18062
4	4	बीज, गॅस व पाणी पुरवठा	26	1	27	151	2	153
5	5	बांधकाम	48	108	156	682	623	1305
6	6	घाऊक व्यापार	205	498	703	654	2108	2762
7	6	किरकोळ व्यापार	1153	1761	2914	3094	5685	8779
8	6	उपाहारगृहे व हॉटेल्स	461	526	987	1872	2121	3993
9	7	वाहतूक	399	251	650	1273	777	2050
10	7	साठवण व गोवाम विषयक	32	1	33	77	7	84
11	7	दळणवळण	184	78	262	446	622	1068
12	8	वित्तीय, विमा, स्थावर मालमत्ता आणि व्यावसायिक सेवा	578	377	955	2125	2940	5065
13	9	सामुहिक, सामाजिक व व्यक्तिगत सेवा	3641	1689	5330	17241	18394	35635
14	10	इतर	0	0	0	0	0	0
एकूण			8770	6532	15302	40594	41326	81920

आधार :- अर्थ व सांख्यिकी संचालनालय, महाराष्ट्र शासन, मुंबई (आर्थिक गणना-1998)

तक्ता क्रमांक - 10.1

शैक्षणिक संस्थांची (शाळा / महाविद्यालय इ.) संख्या (अस्थायी)

जिल्हा - धुळे

संदर्भ वर्ष: 2003-04

अ.क्र.	तालुका	नाम	प्राथमिक संस्था 03.04					माध्यमिक संस्था 02.03				
			शासकीय	स्थानिक संस्था	खाजगी		एकूण	शासकीय	स्थानिक संस्था	खाजगी		0 2.03
					अनुदानित	विना अनुदानित				अनुदानित	विना अनुदानित	
1	2	3	4	5	6	7	8	9	10	11	12	13
1	शिरपूर	एकूण	2	219	24	4	249	उ. ना.	उ. ना.	उ. ना.	उ. ना.	उ. ना.
		की पूर्णता	0	1	1	0	2	उ. ना.	उ. ना.	उ. ना.	उ. ना.	उ. ना.
2	शिदखेडा	एकूण	1	169	19	7	196	उ. ना.	उ. ना.	उ. ना.	उ. ना.	उ. ना.
		की पूर्णता	0	11	0	0	11	उ. ना.	उ. ना.	उ. ना.	उ. ना.	उ. ना.
3	साक्री	एकूण	4	380	29	3	416	उ. ना.	उ. ना.	उ. ना.	उ. ना.	उ. ना.
		की पूर्णता	0	12	0	0	12	उ. ना.	उ. ना.	उ. ना.	उ. ना.	उ. ना.
4	धुळे	एकूण	1	244	93	26	364	उ. ना.	उ. ना.	उ. ना.	उ. ना.	उ. ना.
		की पूर्णता	0	23	4	1	28	उ. ना.	उ. ना.	उ. ना.	उ. ना.	उ. ना.
एकूण जिल्हा		एकूण	8	1012	165	40	1225	उ. ना.	उ. ना.	उ. ना.	उ. ना.	230
		की पूर्णता	0	47	5	1	53	उ. ना.	उ. ना.	उ. ना.	उ. ना.	उ. ना.

तक्ता क्रमांक - 10.1 (पुढे चालू)

अ.क्र.	तालुका	नाम	उच्च माध्यमिक 02.03					महाविद्यालये (सर्व) 2003.04					एकूण शैक्षणिक संस्था	
			शासकीय	स्थानिक संस्था	खाजगी		एकूण	शासकीय	स्थानिक संस्था	खाजगी		एकूण		
					अनुदानित	विना अनुदानित				अनुदानित	विना अनुदानित			
1	2	3	4	5	6	7	8	9	10	11	12	13	14	
1	शिरपूर	एकूण	उ. ना.	उ. ना.	उ. ना.	उ. ना.	उ. ना.	उ. ना.	उ. ना.	उ. ना.	उ. ना.	उ. ना.	5	उ. ना.
		की पूर्णता	उ. ना.	उ. ना.	उ. ना.	उ. ना.	उ. ना.	उ. ना.	उ. ना.	उ. ना.	उ. ना.	उ. ना.	उ. ना.	उ. ना.
2	शिदखेडा	एकूण	उ. ना.	उ. ना.	उ. ना.	उ. ना.	उ. ना.	उ. ना.	उ. ना.	उ. ना.	उ. ना.	उ. ना.	5	उ. ना.
		की पूर्णता	उ. ना.	उ. ना.	उ. ना.	उ. ना.	उ. ना.	उ. ना.	उ. ना.	उ. ना.	उ. ना.	उ. ना.	उ. ना.	उ. ना.
3	साक्री	एकूण	उ. ना.	उ. ना.	उ. ना.	उ. ना.	उ. ना.	उ. ना.	उ. ना.	उ. ना.	उ. ना.	उ. ना.	6	उ. ना.
		की पूर्णता	उ. ना.	उ. ना.	उ. ना.	उ. ना.	उ. ना.	उ. ना.	उ. ना.	उ. ना.	उ. ना.	उ. ना.	उ. ना.	उ. ना.
4	धुळे	एकूण	उ. ना.	उ. ना.	उ. ना.	उ. ना.	उ. ना.	उ. ना.	उ. ना.	उ. ना.	उ. ना.	उ. ना.	18	उ. ना.
		की पूर्णता	उ. ना.	उ. ना.	उ. ना.	उ. ना.	उ. ना.	उ. ना.	उ. ना.	उ. ना.	उ. ना.	उ. ना.	उ. ना.	उ. ना.
एकूण जिल्हा		एकूण	उ. ना.	उ. ना.	उ. ना.	उ. ना.	100	उ. ना.	उ. ना.	उ. ना.	उ. ना.	उ. ना.	34	उ. ना.
		की पूर्णता	उ. ना.	उ. ना.	उ. ना.	उ. ना.	उ. ना.	उ. ना.	उ. ना.	उ. ना.	उ. ना.	उ. ना.	उ. ना.	उ. ना.

आधार - जि.प. प्राथमिक व माध्यमिक विभाग - धुळे

तक्ता क्रमांक - 10.2

शैक्षणिक संस्थांतील शिक्षक (अस्थायी)

जिल्हा :- धुळे

संदर्भ वर्ष: 2003-04

अ. क्र.	तालुका	गाव	प्राथमिक शिक्षक 03.04					माध्यमिक शिक्षक 02.03				
			राजकीय	स्थानिक संस्था	खाजगी		एकूण	राजकीय	स्थानिक संस्था	खाजगी		एकूण
					अनुदानित	विना अनुदानित				अनुदानित	विना अनुदानित	
(1)	(2)	(3)	(4)	(5)	(6)	(7)	(8)	(9)	(10)	(11)	(12)	(13)
1	शिरपूर	एकूण	15	787	208	20	1030	उ.ना.	उ.ना.	उ.ना.	उ.ना.	उ.ना.
		पैकी स्त्रिया	4	199	70	10	283	उ.ना.	उ.ना.	उ.ना.	उ.ना.	उ.ना.
2	शिंदखेडा	एकूण	9	656	129	37	831	उ.ना.	उ.ना.	उ.ना.	उ.ना.	उ.ना.
		पैकी स्त्रिया	1	190	43	16	250	उ.ना.	उ.ना.	उ.ना.	उ.ना.	उ.ना.
3	साक्री	एकूण	36	1133	172	10	1351	उ.ना.	उ.ना.	उ.ना.	उ.ना.	उ.ना.
		पैकी स्त्रिया	7	493	60	6	566	उ.ना.	उ.ना.	उ.ना.	उ.ना.	उ.ना.
4	धुळे	एकूण	8	1099	857	164	2128	उ.ना.	उ.ना.	उ.ना.	उ.ना.	उ.ना.
		पैकी स्त्रिया	4	544	505	115	1168	उ.ना.	उ.ना.	उ.ना.	उ.ना.	उ.ना.
एकूण जिल्हा	एकूण	68	3675	1366	231	5340	उ.ना.	उ.ना.	उ.ना.	उ.ना.	2687	
	पैकी स्त्रिया	16	1426	678	147	2267	उ.ना.	उ.ना.	उ.ना.	उ.ना.	475	

तक्ता क्रमांक - 10.2 (पुढे चालू)

अ. क्र.	तालुका	गाव	उच्च माध्यमिक शिक्षक 02.03					महाविद्यालयीय शिक्षक (सर्व) 03.04					
			राजकीय	स्थानिक संस्था	खाजगी		एकूण	राजकीय	स्थानिक संस्था	खाजगी		एकूण	
					अनुदानित	विना अनुदानित				अनुदानित	विना अनुदानित		
(1)	(2)	(3)	(4)	(5)	(6)	(7)	(8)	(9)	(10)	(11)	(12)	(13)	
1	शिरपूर	एकूण	उ.ना.	उ.ना.	उ.ना.	उ.ना.	उ.ना.	उ.ना.	उ.ना.	उ.ना.	उ.ना.	उ.ना.	159
		पैकी स्त्रिया	उ.ना.	उ.ना.	उ.ना.	उ.ना.	उ.ना.	उ.ना.	उ.ना.	उ.ना.	उ.ना.	उ.ना.	उ.ना.
2	शिंदखेडा	एकूण	उ.ना.	उ.ना.	उ.ना.	उ.ना.	उ.ना.	उ.ना.	उ.ना.	उ.ना.	उ.ना.	उ.ना.	149
		पैकी स्त्रिया	उ.ना.	उ.ना.	उ.ना.	उ.ना.	उ.ना.	उ.ना.	उ.ना.	उ.ना.	उ.ना.	उ.ना.	उ.ना.
3	साक्री	एकूण	उ.ना.	उ.ना.	उ.ना.	उ.ना.	उ.ना.	उ.ना.	उ.ना.	उ.ना.	उ.ना.	उ.ना.	153
		पैकी स्त्रिया	उ.ना.	उ.ना.	उ.ना.	उ.ना.	उ.ना.	उ.ना.	उ.ना.	उ.ना.	उ.ना.	उ.ना.	उ.ना.
4	धुळे	एकूण	उ.ना.	उ.ना.	उ.ना.	उ.ना.	उ.ना.	उ.ना.	उ.ना.	उ.ना.	उ.ना.	उ.ना.	465
		पैकी स्त्रिया	उ.ना.	उ.ना.	उ.ना.	उ.ना.	उ.ना.	उ.ना.	उ.ना.	उ.ना.	उ.ना.	उ.ना.	उ.ना.
एकूण जिल्हा	एकूण	उ.ना.	उ.ना.	उ.ना.	उ.ना.	उ.ना.	3085	उ.ना.	उ.ना.	उ.ना.	उ.ना.	उ.ना.	926
	पैकी स्त्रिया	उ.ना.	उ.ना.	उ.ना.	उ.ना.	उ.ना.	530	उ.ना.	उ.ना.	उ.ना.	उ.ना.	उ.ना.	उ.ना.

आधार - जि.प. प्राथमिक व माध्यमिक विभाग - धुळे

तक्ता क्रमांक - 10.3

शैक्षणिक संस्थातील विद्यार्थी संख्या (अस्थायी)

जिल्हा - धुळे

संदर्भ वर्ष: 2003-04

अ. क्र.	तालुका	नाम	प्राथमिक विद्यार्थी 03.04				माध्यमिक विद्यार्थी 02.03						
			शासकीय	स्थानिक संस्था	खालगी		एकूण	शासकीय	स्थानिक संस्था	खालगी		एकूण 02.03	
					अनुदानित	विना अनुदानित				अनुदानित	विना अनुदानित		
(1)	(2)	(3)	(4)	(5)	(6)	(7)	(8)	(9)	(10)	(11)	(12)	(13)	
1	शिरपुर	एकूण	629	26955	9096	535	37255	उ. ना.	उ. ना.	उ. ना.	उ. ना.	उ. ना.	उ. ना.
		पैकी मुली	265	13316	3618	332	17531	उ. ना.	उ. ना.	उ. ना.	उ. ना.	उ. ना.	उ. ना.
2	शिंदखेडा	एकूण	297	21370	5703	942	28312	उ. ना.	उ. ना.	उ. ना.	उ. ना.	उ. ना.	उ. ना.
		पैकी मुली	112	10727	2099	393	13331	उ. ना.	उ. ना.	उ. ना.	उ. ना.	उ. ना.	उ. ना.
3	साक्री	एकूण	1345	31638	6262	540	39785	उ. ना.	उ. ना.	उ. ना.	उ. ना.	उ. ना.	उ. ना.
		पैकी मुली	543	15774	2499	150	18966	उ. ना.	उ. ना.	उ. ना.	उ. ना.	उ. ना.	उ. ना.
4	धुळे	एकूण	253	37145	41822	5172	84392	उ. ना.	उ. ना.	उ. ना.	उ. ना.	उ. ना.	उ. ना.
		पैकी मुली	122	18290	19005	2018	39435	उ. ना.	उ. ना.	उ. ना.	उ. ना.	उ. ना.	उ. ना.
एकूण जिल्हा		एकूण	2524	117148	62883	7189	189744	उ. ना.	उ. ना.	उ. ना.	उ. ना.	उ. ना.	168739
		पैकी मुली	1042	58107	27221	2893	89263	उ. ना.	उ. ना.	उ. ना.	उ. ना.	उ. ना.	76180

तक्ता क्रमांक - 10.3 (पुढे चालू)

अ. क्र.	तालुका	नाम	उच्च माध्यमिक विद्यार्थी 02.03				महाविद्यालयीन विद्यार्थी (सर्व) 03.04				एकूण			
			शासकीय	स्थानिक संस्था	खालगी		एकूण 02.03	शासकीय	स्थानिक संस्था	खालगी				
					अनुदानित	विना अनुदानित				अनुदानित		विना अनुदानित		
(1)	(2)	(3)	(4)	(5)	(6)	(7)	(8)	(9)	(10)	(11)	(12)	(13)	(14)	
1	शिरपुर	एकूण	उ. ना.	उ. ना.	उ. ना.	उ. ना.	उ. ना.	उ. ना.	उ. ना.	उ. ना.	उ. ना.	उ. ना.	उ. ना.	6322
		पैकी मुली	उ. ना.	उ. ना.	उ. ना.	उ. ना.	उ. ना.	उ. ना.	उ. ना.	उ. ना.	उ. ना.	उ. ना.	उ. ना.	उ. ना.
2	शिंदखेडा	एकूण	उ. ना.	उ. ना.	उ. ना.	उ. ना.	उ. ना.	उ. ना.	उ. ना.	उ. ना.	उ. ना.	उ. ना.	उ. ना.	1712
		पैकी मुली	उ. ना.	उ. ना.	उ. ना.	उ. ना.	उ. ना.	उ. ना.	उ. ना.	उ. ना.	उ. ना.	उ. ना.	उ. ना.	उ. ना.
3	साक्री	एकूण	उ. ना.	उ. ना.	उ. ना.	उ. ना.	उ. ना.	उ. ना.	उ. ना.	उ. ना.	उ. ना.	उ. ना.	उ. ना.	2687
		पैकी मुली	उ. ना.	उ. ना.	उ. ना.	उ. ना.	उ. ना.	उ. ना.	उ. ना.	उ. ना.	उ. ना.	उ. ना.	उ. ना.	उ. ना.
4	धुळे	एकूण	उ. ना.	उ. ना.	उ. ना.	उ. ना.	उ. ना.	उ. ना.	उ. ना.	उ. ना.	उ. ना.	उ. ना.	उ. ना.	7125
		पैकी मुली	उ. ना.	उ. ना.	उ. ना.	उ. ना.	उ. ना.	उ. ना.	उ. ना.	उ. ना.	उ. ना.	उ. ना.	उ. ना.	उ. ना.
एकूण जिल्हा		एकूण	उ. ना.	उ. ना.	उ. ना.	उ. ना.	उ. ना.	उ. ना.	उ. ना.	उ. ना.	उ. ना.	उ. ना.	उ. ना.	17846
		पैकी मुली	उ. ना.	उ. ना.	उ. ना.	उ. ना.	उ. ना.	उ. ना.	उ. ना.	उ. ना.	उ. ना.	उ. ना.	उ. ना.	उ. ना.

आधार - जि.प. प्राथमिक व माध्यमिक विभाग - धुळे

तक्ता क्रमांक - 10.4

शैक्षणिक संस्थातील अनुसूचित जातीच्या विद्यार्थ्यांची संख्या (अस्थायी)

जिल्हा - धुळे

संदर्भ वर्ष: 2003-04

अ.क्र.	तालुका	बाब	प्राथमिक विद्यार्थी 03.04					माध्यमिक विद्यार्थी 02.03				
			शासकीय	स्थानिक संस्था	खाजगी		एकूण	शासकीय	स्थानिक संस्था	खाजगी		एकूण
					अनुदानित	विना अनुदानित				अनुदानित	विना अनुदानित	
(1)	(2)	(3)	(4)	(5)	(6)	(7)	(8)	(9)	(10)	(11)	(12)	(13)
1	शिरपूर	एकूण	3	1692	472	58	2225	उ.ना.	उ.ना.	उ.ना.	उ.ना.	उ.ना.
		पैकी मुली	0	823	201	30	1054	उ.ना.	उ.ना.	उ.ना.	उ.ना.	उ.ना.
2	शिंदखेडा	एकूण	36	1951	218	15	2220	उ.ना.	उ.ना.	उ.ना.	उ.ना.	उ.ना.
		पैकी मुली	19	965	84	5	1073	उ.ना.	उ.ना.	उ.ना.	उ.ना.	उ.ना.
3	साक्री	एकूण	7	1447	144	18	1616	उ.ना.	उ.ना.	उ.ना.	उ.ना.	उ.ना.
		पैकी मुली	4	717	55	10	786	उ.ना.	उ.ना.	उ.ना.	उ.ना.	उ.ना.
4	धुळे	एकूण	406	3654	3559	296	7915	उ.ना.	उ.ना.	उ.ना.	उ.ना.	उ.ना.
		पैकी मुली	163	1890	1636	119	3808	उ.ना.	उ.ना.	उ.ना.	उ.ना.	उ.ना.
-एकूण जिल्हा		एकूण	452	8744	4393	387	13976	उ.ना.	उ.ना.	उ.ना.	उ.ना.	16028
		पैकी मुली	186	4395	1976	164	6721	उ.ना.	उ.ना.	उ.ना.	उ.ना.	2870

तक्ता क्रमांक - 10.4 (पुढे चालू)

अ.क्र.	तालुका	बाब	दृष्ट्य माध्यमिक विद्यार्थी 02.03					प्रज्ञाविद्यालयातील विद्यार्थी (सर्व)					एकूण
			शासकीय	स्थानिक संस्था	खाजगी		एकूण 02.03	शासकीय	स्थानिक संस्था	खाजगी		एकूण	
					अनुदानित	विना अनुदानित				अनुदानित	विना अनुदानित		
(1)	(2)	(3)	(14)	(15)	(16)	(17)	(18)	(19)	(20)	(21)	(22)	(23)	(24)
1	शिरपूर	एकूण	उ.ना.	उ.ना.	उ.ना.	उ.ना.	उ.ना.	उ.ना.	उ.ना.	उ.ना.	उ.ना.	उ.ना.	उ.ना.
		पैकी मुली	उ.ना.	उ.ना.	उ.ना.	उ.ना.	उ.ना.	उ.ना.	उ.ना.	उ.ना.	उ.ना.	उ.ना.	उ.ना.
2	शिंदखेडा	एकूण	उ.ना.	उ.ना.	उ.ना.	उ.ना.	उ.ना.	उ.ना.	उ.ना.	उ.ना.	उ.ना.	उ.ना.	उ.ना.
		पैकी मुली	उ.ना.	उ.ना.	उ.ना.	उ.ना.	उ.ना.	उ.ना.	उ.ना.	उ.ना.	उ.ना.	उ.ना.	उ.ना.
3	साक्री	एकूण	उ.ना.	उ.ना.	उ.ना.	उ.ना.	उ.ना.	उ.ना.	उ.ना.	उ.ना.	उ.ना.	उ.ना.	उ.ना.
		पैकी मुली	उ.ना.	उ.ना.	उ.ना.	उ.ना.	उ.ना.	उ.ना.	उ.ना.	उ.ना.	उ.ना.	उ.ना.	उ.ना.
4	धुळे	एकूण	उ.ना.	उ.ना.	उ.ना.	उ.ना.	उ.ना.	उ.ना.	उ.ना.	उ.ना.	उ.ना.	उ.ना.	उ.ना.
		पैकी मुली	उ.ना.	उ.ना.	उ.ना.	उ.ना.	उ.ना.	उ.ना.	उ.ना.	उ.ना.	उ.ना.	उ.ना.	उ.ना.
-एकूण जिल्हा		एकूण	उ.ना.	उ.ना.	उ.ना.	उ.ना.	2372	उ.ना.	उ.ना.	उ.ना.	उ.ना.	उ.ना.	उ.ना.
		पैकी मुली	उ.ना.	उ.ना.	उ.ना.	उ.ना.	843	उ.ना.	उ.ना.	उ.ना.	उ.ना.	उ.ना.	उ.ना.

आधार - नि.प. प्राथमिक व माध्यमिक विभाग- धुळे

तक्ता क्रमांक - 10.5

शैक्षणिक संस्थांतील अनुसूचित जमातींच्या विद्यार्थ्यांची संख्या (अस्थायी)

जिल्हा :- धुळे

संदर्भ वर्ष: 2003-04

अ.क्र.	तालुका	बाब	प्राथमिक विद्यार्थी 03.04					माध्यमिक विद्यार्थी 02.03				
			शासकीय	स्थानिक संस्था	खानगी		एकूण	शासकीय	स्थानिक संस्था	खानगी		एकूण
					अनुदानित	विना अनुदानित				अनुदानित	विना अनुदानित	
(1)	(2)	(3)	(4)	(5)	(6)	(7)	(8)	(9)	(10)	(11)	(12)	(13)
1	शिरपूर	एकूण	69	13953	3824	64	17910	उ. ना.	उ. ना.	उ. ना.	उ. ना.	उ. ना.
		पैकी मुली	39	6871	1429	33	8372	उ. ना.	उ. ना.	उ. ना.	उ. ना.	उ. ना.
2	शिंदखेडा	एकूण	114	5047	2160	26	7347	उ. ना.	उ. ना.	उ. ना.	उ. ना.	उ. ना.
		पैकी मुली	57	2444	698	11	3210	उ. ना.	उ. ना.	उ. ना.	उ. ना.	उ. ना.
3	साग्रो	एकूण	191	16319	5674	61	22245	उ. ना.	उ. ना.	उ. ना.	उ. ना.	उ. ना.
		पैकी मुली	110	8231	2339	26	10706	उ. ना.	उ. ना.	उ. ना.	उ. ना.	उ. ना.
4	धुळे	एकूण	101	7804	4559	246	12710	उ. ना.	उ. ना.	उ. ना.	उ. ना.	उ. ना.
		पैकी मुली	32	3764	1719	106	5621	उ. ना.	उ. ना.	उ. ना.	उ. ना.	उ. ना.
एकूण जिल्हा		एकूण	475	43123	16217	397	60212	उ. ना.	उ. ना.	उ. ना.	उ. ना.	34541
		पैकी मुली	238	21310	6185	176	27909	उ. ना.	उ. ना.	उ. ना.	उ. ना.	14132

तक्ता क्रमांक - 10.5 (पुढे चालू)

अ.क्र.	तालुका	बाब	उच्च माध्यमिक विद्यार्थी 02.03					महाविद्यालयातील विद्यार्थी (सर्व)					एकूण
			शासकीय	स्थानिक संस्था	खानगी		एकूण 02.03	शासकीय	स्थानिक संस्था	खानगी		एकूण	
					अनुदानित	विना अनुदानित				अनुदानित	विना अनुदानित		
(1)	(2)	(3)	(4)	(5)	(6)	(7)	(8)	(9)	(10)	(11)	(12)	(13)	(14)
1	शिरपूर	एकूण	उ. ना.	उ. ना.	उ. ना.	उ. ना.	उ. ना.	उ. ना.	उ. ना.	उ. ना.	उ. ना.	उ. ना.	उ. ना.
		पैकी मुली	उ. ना.	उ. ना.	उ. ना.	उ. ना.	उ. ना.	उ. ना.	उ. ना.	उ. ना.	उ. ना.	उ. ना.	उ. ना.
2	शिंदखेडा	एकूण	उ. ना.	उ. ना.	उ. ना.	उ. ना.	उ. ना.	उ. ना.	उ. ना.	उ. ना.	उ. ना.	उ. ना.	उ. ना.
		पैकी मुली	उ. ना.	उ. ना.	उ. ना.	उ. ना.	उ. ना.	उ. ना.	उ. ना.	उ. ना.	उ. ना.	उ. ना.	उ. ना.
3	साग्रो	एकूण	उ. ना.	उ. ना.	उ. ना.	उ. ना.	उ. ना.	उ. ना.	उ. ना.	उ. ना.	उ. ना.	उ. ना.	उ. ना.
		पैकी मुली	उ. ना.	उ. ना.	उ. ना.	उ. ना.	उ. ना.	उ. ना.	उ. ना.	उ. ना.	उ. ना.	उ. ना.	उ. ना.
4	धुळे	एकूण	उ. ना.	उ. ना.	उ. ना.	उ. ना.	उ. ना.	उ. ना.	उ. ना.	उ. ना.	उ. ना.	उ. ना.	उ. ना.
		पैकी मुली	उ. ना.	उ. ना.	उ. ना.	उ. ना.	उ. ना.	उ. ना.	उ. ना.	उ. ना.	उ. ना.	उ. ना.	उ. ना.
एकूण जिल्हा		एकूण	उ. ना.	उ. ना.	उ. ना.	उ. ना.	3381	उ. ना.	उ. ना.	उ. ना.	उ. ना.	उ. ना.	उ. ना.
		पैकी मुली	उ. ना.	उ. ना.	उ. ना.	उ. ना.	999	उ. ना.	उ. ना.	उ. ना.	उ. ना.	उ. ना.	उ. ना.

आधार - नि.प. प्राथमिक व माध्यमिक विभाग, धुळे

तक्ता क्रमांक - 10.6

शारीरिक शिक्षण महाविद्यालये, क्रीडांगणे, क्रीडा संस्था आणि क्रीडा शिष्यवृत्तीधारक

जिल्हा- धुळे

संदर्भ वर्ष-2004-05

अ. क्र.	तालुका	शारीरिक शिक्षण महाविद्यालये (संख्या)	अधिकृत क्रीडांगणे, व्यायाम शाळा (संख्या)		खेळाच्या स्टेडियमची संख्या	अधिकृत जलतरण तलाव (संख्या)	वर्षात घेतलेली क्रीडा प्रशिक्षण शिबिरे (संख्या)	राज्यपातळीवर निवड झालेल्या खेळाडूंची संख्या		क्रीडा शिष्यवृत्ती धारकांची संख्या	
			क्रीडांगणे	व्यायाम शाळा				एकूण	पैकी मुली	एकूण	पैकी मुली
(1)	(2)	(3)	(4)	(5)	(6)	(7)	(8)	(9)	(10)	(11)	(12)
1	शिरपूर	1	11	7	0	2	1	16	3	0	0
2	शिंदखेडा	0	11	5	0	0	1	1	0	1	0
3	साक्री	0	9	5	0	0	1	12	2	0	0
4	धुळे	1	32	10	3	4	3	66	22	0	0
जिल्हा एकूण		2	63	27	3	6	6	95	27	1	0

टिप - स्तंभ 4 ते 8 मध्ये जिल्हा क्रीडा अधिकारी यांच्या मार्फत अनुदान वितरित केलेल्या शाळा व नोंदणीकृत क्रीडा संस्था यांचा समावेश आहे.

आधार - जिल्हा क्रीडा अधिकारी, धुळे

(91)

तक्ता क्रमांक - 10.7

इयत्तानिहाय विद्यार्थ्यांची संख्या (अस्थायी)

जिल्हा - धुळे

संदर्भ वर्ष - 30 सप्टेंबर, 2004

अ.क्र.	तालुका	इयत्ता						
		1 ली	2 री	3 री	4 थी	5 वी	6 वी	7 वी
1	2	3	4	5	6	7	8	9
1	शिरपूर	9362	8972	8499	7228	1453	891	850
2	शिंदखेडा	6792	6685	6219	6188	1087	690	651
3	साक्री	10797	9621	8426	7586	1401	1020	934
4	धुळे	19951	17943	17318	16460	5143	4252	3325
एकूण जिल्हा		46902	43221	40462	37462	9084	6853	5760

तक्ता क्रमांक - 10.7 पुढे चालू

अ.क्र.	तालुका	इयत्ता वर्ष - 2002.03						
		8 वी	9 वी	10 वी	एकूण 8 वी ते 10 वी	11 वी	12 वी	एकूण 11 वी ते 12 वी
		10	11	12	13	14	15	16
1	शिरपूर	उ.ना.	उ.ना.	उ.ना.	उ.ना.	उ.ना.	उ.ना.	उ.ना.
2	शिंदखेडा	उ.ना.	उ.ना.	उ.ना.	उ.ना.	उ.ना.	उ.ना.	उ.ना.
3	साक्री	उ.ना.	उ.ना.	उ.ना.	उ.ना.	उ.ना.	उ.ना.	उ.ना.
4	धुळे	उ.ना.	उ.ना.	उ.ना.	उ.ना.	उ.ना.	उ.ना.	उ.ना.
एकूण जिल्हा		उ.ना.	उ.ना.	उ.ना.	80575	उ.ना.	उ.ना.	25039

आधार - जि.प. प्राथमिक व माध्यमिक विभाग - धुळे

तक्ता क्रमांक 11.1

सार्वजनिक व शासन सहाय्यीत वैद्यकीय सुविधांची माहिती

जिल्हा :- धुळे

वर्ष 2004.05

अ. क्र.	तालुका	संख्या						
		रुग्णालये	दवाखाने	प्रसूतिगृहे	प्राथमिक आरोग्य केंद्रे	उपकेंद्रे	डॉक्टर व वैद्य	परिचारिका
(1)	(2)	(3)	(4)	(5)	(6)	(7)	(8)	(9)
1	शिरपूर	2	6	2	8	42	30	69
2	शिंदखेडा	2	5	2	8	34	26	61
3	साक्री	2	1	2	14	57	35	96
4	धुळे	2	15	2	11	43	206	264
एकूण जिल्हा		8	27	8	41	176	297	490

तक्ता क्रमांक 11.1

(रुग्ण संख्या शेंकड्यात)

अ. क्र.	तालुका	खाटांची संख्या			उपचार केलेले आंतररुग्ण			उपचार केलेले बाह्यरुग्ण		
		एकूण	एकूण पैकी स्त्रियां साठी	एकूण पैकी मुलां साठी	पुरुष	स्त्रिया	मुले	पुरुष	स्त्रिया	मुले
(1)	(2)	(10)	(11)	(12)	(13)	(14)	(15)	(16)	(17)	(18)
1	शिरपूर	150	*	*	158	173	33	524	709	366
2	शिंदखेडा	108	*	*	33	36	13	79	808	623
3	साक्री	144	*	*	27	28	25	447	526	459
4	धुळे	711	*	*	154	232	40	2140	2748	861
एकूण जिल्हा		1113	*	*	372	469	111	3190	4791	2309

आधार -1) जिल्हा शल्य चिकित्सक, सामान्य रुग्णालय, धुळे

2) जिल्हा आरोग्य अधिकारी, जिल्हा परिषद, धुळे

3) आरोग्य अधिकारी, महानगरपालिका/ नगर परिषद

टिप :- खाटांबाबतची पुरुष, स्त्रिया, व मुले अशी वेगवेगळी माहिती उपलब्ध नसल्यामुळे एकूणमधे पुरुष, स्त्रिया व मुले यांची संख्या समाविष्ट आ हे.

(93)

तक्ता क्रमांक - 11.2

नोंदणी केलेल्या जन्म-मृत्यूंची संख्या

जिल्हा - धुळे

संदर्भ वर्ष: 2002

अ. क्र.	तालुका	एकूण/ ग्रामीण/ नागरी	नोंदलेल्या जन्मांची संख्या			नोंदलेल्या मृत्यूंची संख्या			बाल मृत्यूंची संख्या		
			पुरुष	स्त्रिया	एकूण	पुरुष	स्त्रिया	एकूण	पुरुष	स्त्रिया	एकूण
(1)	(2)	(3)	(4)	(5)	(6)	(7)	(8)	(9)	(10)	(11)	(12)
1	शिरपूर	एकूण	3758	2783	6541	1029	716	1745	32	21	53
		ग्रामीण	2687	1971	4658	831	568	1399	26	19	45
		नागरी	1071	812	1883	198	148	346	6	2	8
2	शिंदखेडा	एकूण	3097	2252	5349	937	629	1566	2	11	13
		ग्रामीण	2130	1490	3620	765	505	1270	2	11	13
		नागरी	967	762	1729	172	124	296	0	0	0
3	साक्री	एकूण	3854	2853	6707	915	607	1522	12	21	33
		ग्रामीण	3854	2853	6707	915	607	1522	12	21	33
		नागरी	0	0	0	0	0	0	0	0	0
4	धुळे	एकूण	9583	7579	17162	3147	1978	5125	242	115	357
		ग्रामीण	2995	2228	5223	1334	792	2126	36	22	58
		नागरी	6588	5351	11939	1813	1186	2999	206	93	299
	जिल्हा	एकूण	20292	15467	35759	6028	3930	9958	288	168	456
		ग्रामीण	11666	8542	20208	3845	2472	6317	76	73	149
		नागरी	8626	6925	15551	2183	1458	3641	212	95	307

आधार - आरोग्य सेवा संचालनालय, महाराष्ट्र राज्य, पुणे

(94)

तक्ता क्रमाक - 11.3
विविध कारणांनुसार मृत्यूची संख्या

जिल्हा - धुळे

संदर्भ वर्ष - 2002

अ. क्र.	मृत्यूंचे कारण	मृत्यूंची संख्या
(1)	(2)	(3)
अ	साथीचे विकार	
1	हिवताप	5
2	विषमज्वर	9
3	क्षयरोग	236
4	न्युमोनिया/ श्वसन क्रियेसंबधी	379
5	अमांश, अतिसार, गॅस्ट्रो	9
ब	बिगर साथीचे विकार	
1	एडस	उ.ना.
2	हृदय विकार	599
3	कर्करोग	181
4	बाळंतपणात मातंचा मृत्यू	उ.ना.
5	पक्षाघात	उ.ना.
6	मूत्रपिंड विषयक	उ.ना.
क	अपघात	
1	आत्महत्या	42
2	रहदारी वाहतूक	30
3	विद्युत धक्का	उ.ना.
4	भाजणे/ जळणे	उ.ना.
5	इतर अपघात	403
ड	इतर कारणे	8065
	एकूण मृत्यू	9958

आधार - आरोग्य सेवा संचालनालय, महाराष्ट्र राज्य, पुणे

(95)

तक्ता क्रमांक - 11.4

माता व बाल सगोपन कार्यक्रमांतर्गत लस टांचणी:

जिल्हा - धुळे

संदर्भ वर्ष : 2004-05

अ.क्र.	तालुका	ग्रामीण/एकूण	त्रिगुणी लस	पोलिओ	बीसीजी	गोवर	द्विगुणी (डी.टी.)	धनुर्वात लस		
								10 वर्षे	16 वर्षे	गरांदा
(1)	(2)	(3)	(4)	(5)	(6)	(7)	(8)	(9)	(10)	(11)
1	शिरपूर	ग्रामीण	6522	6522	6687	6678	6481	5836	7116	6421
		श हरी	2879	2879	3176	2872	3275	3079	3239	3872
		एकूण	9401	9401	9863	9550	9756	8915	10355	10293
2	शिंदखेडा	ग्रामीण	5001	5001	5779	5490	5494	4441	5085	5101
		श हरी	1631	1631	2343	1868	1846	1585	1295	2628
		एकूण	6632	6632	8122	7358	7340	6026	6380	7729
3	साक्री	ग्रामीण	9516	9516	9806	9604	8471	9385	8287	9994
		श हरी	0	0	0	0	0	0	0	0
		एकूण	9516	9516	9806	9604	8471	9385	8287	9994
4	धुळे	ग्रामीण	8404	8404	8690	8037	8303	6557	5830	821
		श हरी	7394	7394	9383	6648	5734	5795	5617	13675
		एकूण	15798	15798	18073	14685	14037	12352	11447	14496
जिल्हा एकूण		ग्रामीण	29443	29443	30962	29809	28749	26219	26318	22337
		श हरी	11904	11904	14902	11388	10855	10459	10151	20175
		एकूण	41347	41347	45864	41197	39604	36678	36469	42512

आधार - 1) जिल्हा शल्य चिकित्सक, सामान्य रुग्णालय, धुळे

2) जिल्हा आरोग्य अधिकारी, जिल्हा परिषद, धुळे

(96)

तक्ता क्रमांक - 11.5

कुटुंब कल्याण कार्यक्रम

जिल्हा - धुळे

सदभ वर्ष : 2004-05

अ. क्र.	तालुका	एकूण/ ग्रामीण	कुटुंब कल्याण केंद्राची संख्या	जननक्षम जोडप्यांची संख्या	31 मार्च अखेर संरक्षित जोडप्यांची संख्या			
					पुरुष नसबंदी	स्त्रियांची नसबंदी	तांबा/लुप	इतरपध्दती गोळ्या/निरोध
(1)	(2)	(3)	(4)	(5)	(6)	(7)	(8)	(9)
1	शिरपूर	एकूण	10	60200	515	2489	1189	6264
		ग्रामीण	8	49485	475	1749	946	4648
2	शिंदखेडा	एकूण	10	49253	332	2103	1260	4780
		ग्रामीण	8	41470	332	1483	1009	3585
3	साक्री	एकूण	14	69378	1019	2623	1546	5696
		ग्रामीण	14	69378	1019	2623	1546	5696
4	धुळे	एकूण	14	129038	514	5237	3059	64331
		ग्रामीण	11	90340	491	2675	1432	11889
एकूण जिल्हा		एकूण	48	307869	2380	12452	7054	81071
		ग्रामीण	41	250673	2317	8530	4933	25818

आधार :- जिल्हा आरोग्य अधिकारी, जिल्हा परिषद, धुळे

आरोग्य विभाग, महानगरपालीका - धुळे

(97)

तदता क्रमांक - 12.1

विविध विकास शीर्षाखाली झालेला योजनांतर्गत खर्च

जिल्हा - धुळे

संदर्भ वर्ष : 2004-05

(रुपये लाखात)

अ. क्र.	विकास शीर्ष व उपशीर्ष	जिल्हा पातळीवरील योजनांवर झालेला खर्च						
		बिगर - आदिवासी योजना	आदिवासी उपयोजना	आदिवासी उपयोजना क्षेत्राबाहेरील	विशेष घटक योजना	स्टेटपूल	अनुरोध	एकूण
(1)	(2)	(3)	(4)	(5)	(6)	(7)	(8)	(9)
1	कृषि व संलग्न सेवा							
	1.1 पीक संवर्धन	21.21	8.61	0.85	24.94	0.00	0.00	55.61
	1.2 फलोत्पादन	4.82	0.00	0.00	0.00	0.00	0.00	4.82
	1.3 मृदसंधारण	0.25	2.56	0.00	0.00	0.00	0.00	2.81
	1.4 पशुसंवर्धन	3.65	16.65	0.60	2.83	0.00	0.00	23.73
	1.5 दुग्धव्यवसाय विकास	0.00	0.00	0.00	0.00	0.00	0.00	0.00
	1.6 मत्स्यव्यवसाय	0.27	1.00	0.52	0.05	0.00	0.00	1.84
	1.7 वने	1.65	1.88	2.56	0.00	0.00	0.00	6.09
	1.8 पणन, कोयरे व वखारी	0.00	0.00	0.00	0.00	0.00	0.00	0.00
	1.9 सहकार	9.19	2.56	0.00	0.20	0.00	0.00	11.95
	एकूण (एक)	41.04	33.26	4.53	28.02	0.00	0.00	106.85
2	ग्रामीण विकास							
	2.1 एकात्मिक ग्रामीण विकास	42.37	10.08	4.07	109.65	0.00	0.00	166.17
	2.2 अवर्षण प्रवण क्षेत्र कार्यक्रम	0.00	0.00	0.00	0.00	0.00	0.00	0.00
	2.3 जवाहर रोजगार योजना	270.84	83.55	15.75	0.00	0.00	0.00	370.14
	2.4 रोजगार हमी योजना	70.00	0.00	0.00	0.00	0.00	0.00	70.00
	2.5 जमीन सुधारणा	0.00	0.00	0.00	0.00	0.00	0.00	0.00
	2.6 सामूहिक विकास	0.00	0.00	0.00	0.00	0.00	0.00	0.00
	2.7 ग्रामीण स्वच्छता कार्यक्रम	0.00	0.00	0.00	0.00	0.00	0.00	0.00
	एकूण (दोन)	383.21	93.63	19.82	109.65	0.00	0.00	606.31
3	पाटबंधारे व पूरनियंत्रण							
	3.1 लघु पाटबंधारे	23.92	9.57	0.00	0.00	0.00	0.00	33.49
	3.2 जलप्रदाय क्षेत्र विकास कार्यक्रम	0.00	0.00	0.00	0.00	0.00	0.00	0.00
	3.3 आयाकट विकास	0.48	0.00	0.00	0.00	0.00	0.00	0.48
	3.4 मध्यम प्रकल्प	0.00	0.00	0.00	0.00	0.00	0.00	0.00
	3.5 पूरनियंत्रण कामे	0.00	0.00	0.00	0.00	0.00	0.00	0.00
	एकूण (तीन)	24.40	9.57	0.00	0.00	0.00	0.00	33.97
4	विद्युत विकास							
	एकूण (चार)	26.09	102.99	0.51	3.39	0.00	0.00	132.98

रुपये लाखात

अ. क्र.	विकास शीर्ष व उपशीर्ष	जिल्हा पातळीवरील योजनांवर झालेला खर्च						
		बिगर - आदिवासी योजना	आदिवासी उपयोजना	आदिवासी उपयोजना क्षेत्राबाहेरील	विशेष घटक योजना	स्टेटपूल	अनुशोप	एकूण
1	2	3	4	5	6	7	8	9
5	उद्योग व खाणकाम							
	5.1 मोठे व मध्यम उद्योग	0.00	0.00	0.00	0.00	0.00	0.00	0.00
	5.2 प्रारंभ व लघु उद्योग	3.17	0.16	0.16	2.12	0.00	0.00	5.61
	एकूण (पाच)	3.17	0.16	0.16	2.12	0.00	0.00	5.61
6	ग्रहण व पठणवळण							
	6.1 मोठे व लहान बंदरे	0.00	0.00	0.00	0.00	0.00	0.00	0.00
	6.2 अंतर्देशीय जलवाहतूक	0.00	0.00	0.00	0.00	0.00	0.00	0.00
	6.3 रस्ते विकास	169.61	104.01	0.00	0.00	0.00	0.00	273.62
	एकूण (सहा)	169.61	104.01	0.00	0.00	0.00	0.00	273.62
7	सामान्य आर्थिक सेवा							
	7.1 पर्यटन	0.00	0.00	0.00	0.00	0.00	0.00	0.00
	7.2 स्थानिक विकास कार्यक्रम	0.00	0.00	0.00	0.00	0.00	0.00	0.00
	एकूण (सात)	0.00	0.00	0.00	0.00	0.00	0.00	0.00
8	सामाजिक आणि सामूहिक सेवा							
	8.1 सामान्य शिक्षण	87.44	24.50	0.82	14.04	0.00	0.00	126.80
	8.2 क्रिडा व युवक कल्याण	3.10	2.35	0.00	0.00	0.00	0.00	5.45
	8.3 कला व संस्कृती	6.87	0.00	0.00	0.00	0.00	0.00	6.87
	8.4 तांत्रिक शिक्षण	0.46	0.00	0.00	0.00	0.00	0.00	0.46
	8.5 वैद्यकीय शिक्षण व औषधी द्रव्ये	0.00	0.00	0.00	0.00	0.00	0.00	0.00
	8.6 आरोग्य सेवा	11.61	236.95	0.00	0.00	0.00	0.00	248.56
	8.7 प्राचीण पाणी पुरवठा व स्वच्छता	3.52	173.09	0.00	3.15	0.00	0.00	179.76
	8.8 गृहनिर्माण	0.00	0.00	0.00	0.00	0.00	0.00	0.00
	8.9 नगर विकास	26.33	0.00	0.00	35.29	0.00	0.00	61.62
	8.10 साहित्य व प्रसिध्दी	0.00	0.00	0.00	0.99	0.00	0.00	0.99
	8.11 मागासवर्गीयांचे कल्याण	19.73	210.98	17.04	80.41	0.00	0.00	328.16
	8.12 कामगार व कामगार कल्याण	0.43	0.00	0.00	0.00	0.00	0.00	0.43
	8.13 समाज कल्याण	3.96	1.09	0.22	0.00	0.00	0.00	5.27
	8.14 स्थानिक विकास कार्यक्रम	0.00	0.00	0.00	0.00	0.00	0.00	0.00
	8.15 पोषण	0.00	0.00	0.00	0.00	0.00	0.00	0.00
	एकूण (आठ)	163.45	648.96	18.08	133.88	0.00	0.00	964.37
	एकूण (एक ते आठ)	810.97	992.58	43.10	277.06	0.00	0.00	2123.71

आधार - जिल्हा नियोजन अधिकारी, धुळे

तक्ता क्रमांक - 12.2

रोजगार हमी योजना

जिल्हा - धुळे

संदर्भ वर्ष : 2004-05

अ. क्र.	बाब	कामाचा प्रकार					
		सिचन	सार्वजनिक कामे (रस्ते)	कृषि	वनीकरण	इतर	एकूण
(1)	(2)	(3)	(4)	(5)	(6)	(7)	(8)
1	नियोजित कामांची संख्या	388	1129	2193	710	0	4420
2	मंजूर केलेल्या कामांची संख्या	8	30	54	257	0	349
3	सुरु केलेल्या कामांची संख्या	86	419	41	239	0	785
4	पूर्ण केलेल्या कामांची संख्या	43	124	24	81	2	274
5	मध्येच बंद केलेल्या कामांची संख्या	56	85	10	22	3	176
6	कामांसाठी केलेली तरतूद (रुपये लाखात)	1152.56	803.44	777.34	404.02	0	3137.36
7	कामांवर झालेला एकूण खर्च (रु.लाखात)	226.12	426.80	29.06	284.76	0	966.74
8	रोजगार निर्मिती (मनुष्य दिवस लाखात)	3.23	6.09	0.41	4.06	0	13.81

आधार - जिल्हाधिकारी कार्यालय, रोजगार हमी योजना, धुळे

.(100).

तक्ता क्रमांक - 12.3

रोजगार हमी योजनेखाली घेतलेली कामे, त्यावरील रोजगार व खर्च

जिल्हा - धुळे

संदर्भ: 2004-05

अ. क्र.	महिना	खर्च (रुपये लाखात)		मनुष्य दिवस (लाखात)	रोजगार हमी योजनेखालील कामांची संख्या
		प्रत्यक्ष (महिन्यातील)	संचित आर्थिक वर्षाच्या आरंभापासून)		
(1)	(2)	(3)	4	(5)	(6)
1	एप्रिल 2004	45.01	45.01	0.64	89
2	मे 2004	70.12	115.13	1.00	87
3	जून 2004	178.28	293.41	2.55	69
4	जुलै 2004	36.90	330.31	0.53	54
5	ऑगस्ट 2004	21.32	351.63	0.30	20
6	सप्टेंबर 2004	71.93	423.56	1.02	59
7	ऑक्टोबर 2004	46.57	470.13	0.67	80
8	नोव्हेंबर 2004	51.00	521.13	0.73	60
9	डिसेंबर 2004	151.91	673.04	2.17	68
10	जानेवारी 2005	44.07	717.11	0.63	40
11	फेब्रुवारी 2005	15.28	732.39	0.22	70
12	मार्च 2005	234.35	966.74	3.34	89

आधार - जिल्हाधिकारी कार्यालय, (रो.ह.यो.शाखा), धुळे

तक्ता क्रमांक - 12.4

पिण्याच्या पाण्याच्या सोयी व टंचाई संबंधी केलेल्या उपाययोजना

जिल्हा-धुळे.

वर्ष 2004-05

अ. क्र.	बाबी	तालुका				जिल्हा एकूण
		शिरूर	शिपळेड	साक्री	धुळे	
(1)	(2)	(3)	(4)	(5)	(6)	
1	वस्ती असलेल्या गावांची एकूणसंख्या	145	141	225	167	678
2	गावातील वाडया/वस्त्यांची संख्या	56	0	258	2	316
3	बारा महिने पुरेसे पाणी उपलब्ध असलेल्या					
	3.1 गावांची संख्या	145	140	207	160	652
	3.2 त्याखालील वाडया / वस्त्यांची संख्या	56	0	240	2	298
4	पिण्याच्या पाण्याची टंचाई असलेली गावे व वाडया/वस्त्या					
	संदर्भ वर्षातील					
	अ) एकूण टंचाईग्रस्त गावे (संख्या)	23	63	33	43	162
	ब) एकूण वाडया/वस्त्या (संख्या)	9	0	27	1	37
	बृहत आराखडयानुसार					
	अ) एकूण टंचाईग्रस्त गावे (संख्या)	23	63	33	43	162
	ब) एकूण टंचाईग्रस्त वाडया/वस्त्या (संख्या)					0
5	केलेली उपाययोजना					
	अ) टंकरने पुरवठा होणा-या					
	गावांची संख्या	0	1	12	11	24
	गावांतील वाडया/वस्त्यांची संख्या	0	0	23	0	23
	टंकरची संख्या	0	1	6	10	17
	ब) बैलगाडीने पुरवठा होणा-या					
	गावांची संख्या	0	0	0	0	0
	गावांतील वाडया/वस्त्यांची संख्या	0	0	0	0	0
	बैलगाड्यांची संख्या	0	0	0	0	0
	क) इतर साधनांनी पुरवठा होणा-या					
	गावांची संख्या	11	41	23	26	101
	गावांतील वाडया/वस्त्यांची संख्या	3	0	0	5	8
	साधने संख्या	14	42	24	35	115

आधार:- कार्यकारी अभियंता, ग्रामीण पाणीपुरवठा जि.प., धुळे.

(102)

तक्ता क्रमांक 12.5
रासायनिक खतांचे वाटप

जिल्हा - धुळे.

संदर्भ : 2004-05

अ.क्र.	तालुका	रासायनिक खतांचे वाटप (मे.टन)		
		नियंत्रित संस्थांकडून	खाजगी संस्थांकडून	एकूण
(1)	(2)	(3)	(4)	(5)
1	शिरपूर	15223	11740	26963
2	शिंदखेडा	15100	8500	23600
3	साक्री	14900	7900	22800
4	धुळे	15945	12639	28584
जिल्हा एकूण		61168	40779	101947

आधार - कृषि विकास अधिकारी, जिल्हा परिषद, धुळे.

तक्ता क्रमांक - 12.6

साखर कारखाने

जिल्हा - धुळे

संदर्भ वर्ष : 2004-05

अ. क्र.	तालुका	साखर कारखान्याचे नाव	सहकारी/खाजगी	कामगार(संख्या)		गळीत क्षमता मे.टन	प्रत्यक्ष गाळप मे.टन	साखरेचे उत्पादन मे.टन	इतर उत्पादने			
				नियमित	हेगामी				इथेनॉल मे. टन	पंपर मे. टन	मद्याकं हजार लि.	बीज मे. बंट
(1)	(2)	(3)	(4)	(5)	(6)	(7)	(8)	(9)	(10)	(11)	(12)	(13)
1	शिरपूर	शिरपूर	सहकारी	409	331	2500	16102	1463	0	0	0	0
2	शिदखेडा	शिदखेडा	सहकारी				बंद					
3	साक्री	पांझराकान	सहकारी				बंद					
4	धुळे	संजय	सहकारी				बंद					
		जिल्हा एकूण		409	331	2500	16102	1463	0	0	0	0

आधार - साखर आयुक्तालय, पुणे

(104)

तक्ता क्रमांक - 12.7

त्रीस कलमी कार्यक्रमाची भौतिक प्रगती.

जिल्हा :- धुळे

संदर्भ: 2004-05

अ.क्र.	बाब	परिमाण	उद्दिष्ट	साध्य
(1)	(2)	(3)	(4)	(5)
1	अ) स्वर्णजयंती ग्राम स्वरोजगार योजना	लाभधारकांची संख्या	2536	2658
	ब) जवाहर ग्राम समृद्धी योजना	लाख मनुष्य दिवस	9.91	8.00
	क) लघुउद्योग स्थापन करणे	उद्योग संख्या	497	546
2	अ) अतिरिक्त जमिनीचे वाटप	हेक्टर	0	0.00
	ब) लाभधारक	संख्या-अनु.जाती	0	0
		अनु.जमाती	0	0
इतर		0	0	
3	वंठबिगरांचे पुनर्वसन	खेडी संख्या	0	0
4	पिण्यासाठी स्वच्छ पाणी	खेडी संख्या	25	18
5	अ) प्राथमिक आरोग्य केंद्र	केंद्र संख्या	0	0
	ब) उपकेंद्र	उपकेंद्र संख्या	0	0
6	अ) कुटुंब नियोजन शस्त्रक्रिया	संख्या	12120	12244
	ब) सममूल्य शस्त्रक्रिया	संख्या	22447	23909
7	अ) रोगप्रतिकार शक्ती वाढविणे	संख्या	95895	97478
	ब) अंगणवाडी	संख्या	0	0
8	अ) अनु.जातींच्या कुटुंबांना सहाय्य	संख्या	1309	1139
	ब) अनु.जमातींच्या कुटुंबांना सहाय्य	संख्या	3193	3249
9	अ) घरांसाठी जागा (इंदिरा आवास योजना)	संख्या	2888	3170
	ब) घरबांधणीसाठी अर्थसहाय्य (इंदिरा आवास योजना)	संख्या		
	क) आर्थिकदृष्ट्या दुर्बल घटकांसाठी घरे	संख्या	0	0
	ड) कमी उत्पन्न गटासाठी घरे	संख्या	0	0
10	गलिच्छ वस्ती सुधारणा	लोकसंख्या	0	0
11	झाडे लावणे	रोपे संख्या लाखात	15.00	12.00
12	रास्त भावाची दुकाने उघडणे	संख्या	0	0
13	अ) खेड्यांचे विद्युतीकरण	संख्या	0	0
	ब) पंप संचांसाठी विद्युतीकरण	संख्या	80	234
	क) सुधारित चुली	संख्या	0	0
	ड) बायोगॅस	संख्या	150	150

आधार - जिल्हा नियोजन अधिकारी, धुळे

तक्ता क्रमांक - 12.8

स्थानिक विकास कार्यक्रम (लोकसभा मतदार संघ)

जिल्हा - धुळे

संदर्भ : 2004.05

अ. क्र.	लोकसभा मतदार संघाचे नांव	मतदार संघाला मंजूर तरतूद (रुपये हजारात)	मंजूर कामांची संख्या			मंजूर कामांची अंदाजित किंमतरुपये हजारात	संदर्भ वर्षात झालेला एकूण खर्च (रुपये हजारात)
			जुनी अपूर्ण कामे	संदर्भ वर्षातील नवीन कामे	एकूण		
(1)	(2)	(3)	(4)	(5)	(6)	(7)	(8)
1	धुळे	21287	0	70	70	23272	18543
एकूण		21287	0	70	70	23272	18543

तक्ता क्रमांक - 12.9

स्थानिक विकास कार्यक्रम (विधानसभा मतदार संघ)

जिल्हा - धुळे

संदर्भ : 2004-05

अ. क्र.	विधानसभा मतदार संघाचे नांव	मतदार संघाला मंजूर तरतूद (रुपये हजारात)	मंजूर कामांची संख्या			मंजूर कामांची अंदाजित किंमत (रु.000)	संदर्भ वर्षात झालेला एकूण खर्च (रुपये हजारात)
			जुनी अपूर्ण कामे	संदर्भ वर्षातील नवीन कामे	एकूण		
(1)	(2)	(3)	(4)	(5)	(6)	(7)	(8)
1	धुळे	11527	17	28	45	13275	10636
2	कुसुंबा	8000	19	28	47	9556	6820
3	शिंदखेडा	19054	21	62	83	20660	13011
4	शिरपूर	8000	8	16	24	8972	7101
5	साक्री	13214	18	25	43	13481	12091
एकूण		59795	83	159	242	65944	49659

आधार - जिल्हो नियोजन अधिकारी, धुळे

तक्ता क्रमांक - 12.10

स्थानिक विकास कार्यक्रम (राज्यसभा सदस्य)

जिल्हा - धुळे

संदर्भ : 2004-05

अ. क्र.	राज्यसभा सदस्य नाव	जिल्ह्याकरिता उपलब्ध करून दिलेली तरतूद (रुपये हजारात)	मंजूर कामांची संख्या			मंजूर कामांची अंदाजित किंमत (रुपये हजारात)	संदर्भ वर्षात झालेला एकूण खर्च (रुपये हजारात)
			जुनी अपूर्ण कामे	संदर्भ वर्षातील नवीन कामे	एकूण		
(1)	(2)	(3)	(4)	(5)	(6)	(7)	(8)
1	धुळे	23.76	0	4	4	23.3	8.47
	एकूण	23.76	0	4	4	23.3	8.47

तक्ता क्रमांक - 12.11

स्थानिक विकास कार्यक्रम (विधानपरिषद सदस्य)

जिल्हा - धुळे

संदर्भ - 2004-05

अ. क्र.	विधानपरिषद सदस्यांचे नाव	जिल्ह्याकरिता उपलब्ध करून दिलेली तरतूद (रुपये हजारात)	मंजूर कामांची संख्या			मंजूर कामांची अंदाजित किंमत (रुपये हजारात)	संदर्भ वर्षात झालेला एकूण खर्च (रुपये हजारात)
			जुनी अपूर्ण कामे	संदर्भ वर्षातील नवीन कामे	एकूण		
(1)	(2)	(3)	(4)	(5)	(6)	(7)	(8)
1	धुळे जिल्ह्यातील सदस्य	3000	5	17	22	4112	2997
2	जिल्ह्याबाहेरील सदस्य	4780	11	33	44	5392	4613
	एकूण	7780	16	50	66	9504	7610

आधार - जिल्हा नियोजन अधिकारी, धुळे

(107)

तक्ता क्रमांक - 13.1
पोलिस अधिकारी/ कर्मचारी यांची संख्या

जिल्हा - धुळे.

संदर्भ वर्ष:2004-05

अ. क्र.	पदनाम	संख्या	
		एकूण संख्या	पैकी महिलांची संख्या
(1)	(2)	(3)	(4)
1	पोलिस अधिकारी/ कर्मचारी-यांची संख्या		
	1.1 पोलिस उपमहानिरीक्षक	0	0
	1.2 पोलिस आयुक्त	0	0
	1.3 पोलिस उप आयुक्त	0	0
	1.4 पोलिस सहायक आयुक्त	0	0
	1.5 पोलिस अधीक्षक	1	उ.ना.
	1.6 अपर पोलिस अधीक्षक	1	उ.ना.
	1.7 पोलिस उप अधीक्षक	4	उ.ना.
	1.8 पोलिस निरीक्षक	16	उ.ना.
	1.9 सहाय्यकपोलिस निरीक्षक	15	उ.ना.
	1.10 पोलिस उपनिरीक्षक	60	उ.ना.
	1.11 पोलिस जमादार	144	उ.ना.
	1.12 पोलिस हवालदार	310	उ.ना.
	1.13 पोलिस शिपाई	702	उ.ना.
	एकूण पोलिस अधिकारी/ कर्मचारी संख्या	1253	0
2	पोलिस ठाणे	14	XX
3	आउट पोस्ट	11	XX
4	पोलिस चौकी	0	XX
5	लॉकअप्स	11	XX
6	पोलिस ठाणे, आउट पोस्ट व सब पोस्ट आदींची सोय असलेली गावे व शहरे	23	XX
7	पोलिस दलांचा एकूण खर्च (रु.लाखात)	1919	XX

आधार - जिल्हा पोलिस अधीक्षक, धुळे.

तक्ता क्रमांक - 13.2

दिवाणी व फौजदारी न्यायालयांत निकालात काढलेली प्रकरणे

जिल्हा- धुळे

संदर्भ वर्ष: 2004-05

अ. क्र.	न्यायालये	एकूण प्रकरणे	मूळ		अपील	
			नियमित	संकीर्ण	नियमित	संकीर्ण
(1)	(2)	(3)	(4)	(5)	(6)	(7)
1	दिवाणी न्यायालय	उ.ना.	2602	8153	419	165
2	फौजदारी न्यायालय	उ.ना.	23687	1247	75	279
3	लोक न्यायालय	उ.ना.	उ.ना.	उ.ना.	उ.ना.	उ.ना.
4	कामगार न्यायालय	122	42	80	उ.ना.	उ.ना.
5	औद्योगिक न्यायालय	388	186	11	191	उ.ना.
6	कौटुंबिक न्यायालय	उ.ना.	उ.ना.	उ.ना.	उ.ना.	उ.ना.
7	जिल्हा दंडाधिकारी तथा कार्यकारी दंडाधिकारी	उ.ना.	उ.ना.	उ.ना.	उ.ना.	उ.ना.

आधार - 1) जिल्हा व सत्र न्यायाधीश, धुळे

2) आयुक्त, कामगार न्यायालय, धुळे

3) आयुक्त, औद्योगिक न्यायालय, धुळे

4) जिल्हा दंडाधिकारी व कार्यकारी दंडाधिकारी, धुळे

5) समुपदेशक, कौटुंबिक न्यायालय, धुळे

(109).

तक्ता क्रमांक - 14.1

चित्रपट गृहे, व्ही.डी.ओ. केंद्र आणि केबलधारक यांची आकडेवारी

जिल्हा- धुळे

संदर्भ वर्ष: 31.3.2005

अ.क्र	तालुका	कायम स्वरुपी चित्रपटगृहे		फिरती चित्रपटगृहे		व्हीडीओ केंद्रे		केबल धारक		वसूल केलेला
		संख्या	प्रत्येक खेळा साठी असलेली आसन क्षमता	संख्या	प्रत्येक खेळा साठी असलेली आसन क्षमता	संख्या	प्रत्येक खेळा साठी असलेली आसन क्षमता	केबल चालक संख्या	केबल ग्राहक संख्या	करमणूक कर (रुपये हजारत)
(1)	(2)	(3)	(4)	(5)	(6)	(7)	(8)	(9)	(10)	(11)
1	शिरपूर	3	1869	0	0	1	48	56	5003	1552
2	शिंदखेडा	4	2074	7	945	3	120	48	5770	1011
3	साक्री	0	0	6	2810	4	110	40	4894	692
4	धुळे	8	6400	5	1505	14	425	121	11413	6495
जिल्हा एकूण		15	10343	18	5260	22	703	265	27080	9750

आधार- जिल्हाधिकारी कार्यालय (करमणूक शाखा), धुळे

तक्ता क्रमांक - 14.2

मुद्रणालये आणि त्यांनी प्रकाशित केलेली वर्तमानपत्रे व नियतकालिके

जिल्हा-धुळे.

संदर्भ-31.3.2005

अ. क्र.	तालुका	मुद्रणालयांची संख्या	दैनिक वर्तमान पत्रे आणि नियतकालिके					
			दैनिक	साप्ताहिक	पाक्षिक	मासिक	त्रैमासिक	वार्षिक
(1)	(2)	(3)	(4)	(5)	(6)	(7)	(8)	(9)
1	शिरपूर	12	1	7	0	0	0	0
2	शिंदखेडा	20	0	8	0	0	0	0
3	साक्री	14	0	0	0	0	0	0
4	धुळे	133	25	51	1	0	0	0
जिल्हा एकूण		179	26	66	1	0	0	0

आधार:- 1) जिल्हा माहिती अधिकारी, धुळे.

(111).

तक्ता क्रमांक 14.3

लोकसभा व विधानसभा निवडणुकीबाबतची आकडेवारी

जिल्हा- धुळे

संदर्भ वर्ष 2004

अ. क्र.	मतदार संघाचे नाव	एकूण मतदारांची संख्या	मतदान केलेल्या मतदारांची संख्या			मतदानाची टक्के वारी	पक्षनिहाय मिळालेले मते (संख्या)	
			पुरुष	स्त्रिया	एकूण		काँग्रेस आय	माटिक पि.पार्टी
(1)	(2)	(3)	(4)	(5)	(6)	(7)	(8)	(9)
लोकसभा निवडणूक :		2004						
1	14 धुळे(अज)	1226114	274877	180694	455571	37.16	210714	0
लोकसभा एकूण		1226114	274877	180694	455571	37.16	210714	0
विधानसभा निवडणूक :		2004						
1	80 साक्री	227406	73784	60006	133790	58.83	62613	0
2	86 शिरपुर	240016	83895	74175	158070	65.86	104535	0
3	87 शिंदखेडा	177128	61205	56043	117248	66.19	0	0
4	88 कुमुंबा	206003	77344	67931	145275	70.52	80419	0
5	89 धुळे	259544	75522	62821	138343	53.30	0	0
विधानसभा एकूण		1110097	371750	320976	692726	62.40	247567	0

(112).

तक्ता क्रमांक - 14.3

लोकसभा व विधानसभा निवडणूकीबाबतची आकडेवारी

जिल्हा :- धुळे

वर्ष 2004

अ.क्र.	मतदारसंघाचे नाव	पक्षनिहाय मिळालेली मते (संख्या)						
		जनता दल	आय.एन.सी.	जनता पार्टी	भा.ज.प.	शिवसेना	अपक्ष	इतर पक्ष
(1)	(2)	(10)	(11)	(12)	(13)	(14)	(15)	(16)
लोकसभा निवडणूक : 2004								
1	14 धुळे(अ.ज.)	0	0	0	202949	0	23776	18132
लोकसभा एकूण		0	0	0	202949	0	23776	18132
विधानसभा निवडणूक : 2004								
1	80 साक्री	0	0	0	47237	0	19981	3959
2	86 शिरपूर	0	0	0	44279	0	5700	3646
3	87 शिदखेडा	0	26452	0	0	28782	43238	18776
4	88 कुसुंबा	0	0	0	0	41122	19553	4181
5	89 धुळे	0	54457	0	0	49114	1151	33627
विधानसभा एकूण		0	80909	0	91516	119018	89623	64189

आधार - जिल्हा निवडणूक अधिकारी, जिल्हाधिकारी कार्यालय, धुळे