

107164

SERVANTS OF INDIA SOCIETY'S LIBRARY.  
POONA 4.  
FOR INTERNAL CIRCULATION

~~23 JUL 1966~~

~~11 JAN 1967~~

~~27 FEB 1967~~

11 JAN 1967

23 JAN 1967

1 MAY 1970

23 MAY 1970

28 FEB 1985

10 OCT 1986

31 MAY 1991

8 SEP 1992

17 OCT 1997

Slip  
24-7-69

भारतीय जनगणना १९६१



# महाराष्ट्रातील खेड्यांची व शहरांची वर्णवरी

जिल्ह्यांच्या व तालुक्यांच्या नकाशांसह

संकलक

महाराष्ट्र जनगणना कार्यालय, मुंबई

१९६५

व्यवस्थापक, शासकीय मध्यवर्ती मुद्रणालय, चर्ची रोड, मुंबई आणि व्यवस्थापक, शासकीय फोटोडुप्लिकेशन प्रेस,  
पुणे यांच्या द्वारे भरतात मुद्रित आणि संच लक, शासकीय मुद्रण व लेखनसामग्री,  
मह.राष्ट्र शासन, मुंबई ४, यांच्या द्वारे प्रकाशित

## भारतीय जनगणना १९६१

### केंद्र शासनाची प्रकाशने

जनगणना अहवाल, खंड १०—महाराष्ट्र, इंग्रजीतून पुढील भागात प्रकाशित करण्यात आला आहे :—

- १-अ आणि ब .. सर्वसाधारण अहवाल
- १-क .. सहाय्यकारी कोष्टके
- २-अ .. सर्वसाधारण लोकसंख्या कोष्टके
- २-ब (एक) .. सर्वसाधारण आर्थिक कोष्टके (औद्योगिक वर्गीकरण)
- २-ब (दोन) .. सर्वसाधारण आर्थिक कोष्टके (व्यावसायिक वर्गीकरण)
- २-क (एक) .. सामाजिक आणि सांस्कृतिक कोष्टके
- २-क (दोन) .. स्थलांतरविषयक कोष्टके
- ३ .. कौटुंबिक आर्थिक कोष्टके
- ४ .. घरबांधणी व औद्योगिक संस्था यांवरील अहवाल
- ५-अ .. महाराष्ट्रातील अनुसूचित जाती व अनुसूचित जमाती (कोष्टके)
- ५-ब .. महाराष्ट्रातील अनुसूचित जाती व अनुसूचित जमाती (जातवार माहिती)
- ६ (१-३५) .. खेड्यांची पाहणी (३५ निवडक खेड्यांवरील ३५ प्रोटोक निबंध)
- ७-अ .. महाराष्ट्रातील हस्तकला व्यवसाय
- ७-ब .. महाराष्ट्रातील जन्म व उत्सव
- ८-अ .. प्रशासनिक अहवाल—गणना (फक्त कार्यालयीन उपयोगाकरिता)
- ८-ब .. प्रशासनिक अहवाल—संकलन (फक्त कार्यालयीन उपयोगाकरिता)
- ९ .. महाराष्ट्राचा जनगणना नकाशासंग्रह
- १० (१-१२) .. महाराष्ट्रातील शहरे (१५ खंड—बृहन्मुंबईसाठी चार व इतर अकरा शहरांकरिता प्रत्येकी एक)

### राज्य शासनाची प्रकाशने

२५ खंड—जिल्हा जनगणना निर्देशग्रंथ—इंग्रजी

२५ खंड—जिल्हा जनगणना निर्देशग्रंथ—मराठी

महाराष्ट्रातील खेड्यांची व शहरांची वर्णक्रमी (जिल्हांच्या व तालुक्यांच्या नकाशांसह) (प्रस्तुत बंध)

U. 2315k

K5  
107164

मुख्य मंत्री



सचिवालय, मुंबई ३२

१ नोव्हेंबर १९६५

महाराष्ट्रातील सर्व खेड्यांची व शहरांची वर्णक्रमी (Alphabetical List) व सर्व जिल्ह्यांचे व तालुक्यांचे मराठीत तयार केलेले नकाशे एकत्र प्रसिद्ध होत आहेत ही सर्वांच्या दृष्टीने फार उपयुक्त गोष्ट आहे. राज्य शासन व नियोजनाशी संबंध असलेल्या सर्वांना विशेषतः या संग्रहाचा फार उपयोग होईल. प्रत्येक खेड्याचे किंवा शहराचे अचूक स्थान दाखविणारे अद्ययावत मराठी नकाशे असलेल्या या संग्रहामुळे अभ्यासकांच्या मार्गातील एक मोठी उणीव दूर होईल.

महाराष्ट्रातील सर्व ग्रामनामांचे वर्णक्रमाने संकलन करणे, प्रत्येक गावास जिल्ह्यातील व तालुक्यातील त्यांचे भौगोलिक स्थान विचारात घेऊन स्थलांक देणे व त्या त्या स्थलांकाने प्रत्येक गावाचे ते भौगोलिक स्थान दाखविणारे सर्व तालुक्यांचे नकाशे नव्याने मराठीत तयार करून छापणे ही सर्व दीर्घ परिश्रमांची कामे आहेत. जनगणना कार्यालयाने प्रत्येक जिल्ह्यासाठी माहितीपूर्ण व अभ्यासयुक्त असे संदर्भग्रंथ इंग्रजीतून व मराठीतून प्रसिद्ध केले आहेत. त्या मालिकेत प्रस्तुत संग्रहाची फार मोलाची भर आज पडत आहे म्हणून मला फार समाधान वाटते.

नियुक्त कार्याच्या कक्षेबाहेर जाऊन परिश्रमपूर्वक केलेल्या या उपक्रमासाठी मुख्य जनगणनाधिकारी श्री. भु. आ. कुलकर्णी व जनगणना कार्यालयातील त्यांच्या सहकाऱ्यांचे कौतुक करावे तितके थोडेच आहे.

वसंतराव नाईक  
(वसंतराव नाईक)

## प्रास्ताविक

महाराष्ट्रातील एकूण एक खेड्यांची व शहरांची वर्णक्रमी (Alphabetical List) सर्व जिल्ह्यांच्या व तालुक्यांच्या नकाशांसह प्रसिद्ध करण्यास आम्हास फार आनंद होत आहे. केंद्र शासन, राज्य शासन, नियोजन व विकासाची कामे करणारे विभाग आणि अन्य अभ्यासकांना या संदर्भग्रंथाचा उपयोग होईल असा विश्वास आहे. त्यासाठीच महाराष्ट्रातील ३९,०६५ खेडी व २६६ शहरे यांच्या नावांचे वर्णानुक्रमे संकलन आणि त्यापैकी प्रत्येकाचे नक्की स्थान दाखविणारे २२९ तालुक्यांचे अद्यावत नकाशे मराठीत तयार करून छापण्याचा हा प्रचंड उद्योग केला आहे.

महाराष्ट्रातील बहुतेक जिल्ह्यांचे व तालुक्यांचे नकाशे बाजारात उपलब्ध नाहीत. काही तालुक्यांचे नकाशे तर आजवर तयारच केलेले नाहीत. अशा परिस्थितीत सर्व जिल्ह्यांचे व तालुक्यांचे नकाशे एका साच्यात व प्रमाणात अद्यावत माहितीसह मराठीत एकत्र छापून पुस्तकरूपाने अभ्यासकांच्या हाती दिल्याने एक मोठी उणीव दूर होईल अशी अपेक्षा आहे.

महाराष्ट्र राज्यातील सर्व खेड्यांच्या व शहरांच्या वर्णक्रमांत खेड्यांचे किंवा शहरांचे नाव, त्याचा स्थलांक व १९६१ ची लोकसंख्या दाखविली आहे.

“खेडे” म्हणजे कायद्याने निश्चित व ठराविक सीमा असलेला व ज्याचे मुळकी कागदपत्र वेगळे तयार केले जातात असा शासकीय घटक मानला आहे. यास्तव खेड्याची नावे देताना त्यांत अंतर्भूत केलेल्या वाड्या, पाडे, वस्त्या किंवा मजरे (Hamlets) या वर्णक्रमीत वेगवेगळे दाखविलेले नाहीत. तसेच एखाद्या शहरात समाविष्ट असलेल्या पोट-विभागांची नावेपण वेगळी दाखविलेली नाहीत. म्हणूनच नृसिंहवाडी व बालचंदनगर यासारखी महत्त्वाची ठिकाणे यादीत आली नाहीत. कारण नृसिंहवाडी हे शिरोळ खेड्याची वाडी (Hamlet) आहे व बालचंदनगर हा कळंब शहराचा एक भाग आहे.

मुलकी कारभारासाठी मान्यता असलेल्या पण निर्जन असलेल्या खेड्यांचाही या वर्णक्रमीत समावेश केला आहे.

जंगलातील काही खेड्यांचे कागदपत्र मुलकी खात्याकडे तयार होत नाहीत. पण लोकवस्तीची ती कायम ठिकाणे असतात. त्याची बहुतांश लोकसंख्या जंगलात काम करणारे मजूर आणि त्यांच्या कुटुंबियांची असते व जंगल खात्याने विशिष्ट शर्तीवर दिलेल्या जमिनीची वहिवाटपण ते करीत असतात. मुलकी कारभारासाठी मान्यता नसतानाही अशा सर्व खेड्यांची नावे अपवाद म्हणून या यादीत घातली आहेत व त्यांचे ते वेगळे स्वरूप लक्षात यावे म्हणून त्यांच्या नावासमोर “व गा” (वन ग्राम—Forest village) असे लिहिले आहे.

नगरपालिका अथवा कॉन्टोन्मेन्ट असलेल्या ठिकाणास शहर म्हटले जाते. त्याशिवाय ज्या गावाची लोकसंख्या पाच हजारांवर आहे आणि जेथे एकूण काम करणाऱ्या पुरुषांपैकी शेकडा ७५ किंवा अधिक लोक बिगर शेती व्यवसायात काम करीत आहेत अशा गावांना सुद्धा शहर मानण्यात आले आहे. शहरांची नावे ठळक टाईपात छापली आहेत.

सर्व्हे ऑफ इंडियाचे नकाशे, मुलकी खात्याचे तालुक्यांचे नकाशे, मागील जनगणनेच्या याद्या, निवडणूक केंद्रांच्या याद्या आणि इतर सरकारी कागदपत्रांवरून खेड्यांची नावे जिनचूक लिहिण्याचा प्रयत्न केला आहे, पण हे काम अवाढव्य आणि कठीण असल्याने याबाबतीत अधिक सुधारणेस जागा नाही असे म्हणता येणार नाही.

ही वर्णक्रमी १९६१ च्या जनगणनेच्या कागदपत्रांवरून तयार केली आहे. खेड्यांचे नवीन नामकरण, एका खेड्याचे दुसऱ्या खेड्यामध्ये किंवा शहरामध्ये सामिलीकरण इत्यादी प्रकारचे १९६१ सालानंतर झालेले बदल या वर्णक्रमीत केलेले नाहीत. खेड्यांची नावे मुलकी कागदपत्रांवरून घेतली असल्याने काही बाबतीत ती प्रचारातील स्थानिक नावाहून वेगळी असण्याची शक्यता आहे.

वर्णक्रमीत नमूद केलेली काही खेडी जवळच्या शहरात समाविष्ट झालेली आहेत. अशा खेड्यांच्या नावांसमोर त्याप्रमाणे नोंद केलेली आहे.

काही शहरे व खेडी जिल्ह्याची किंवा तालुक्याची मुख्य ठिकाणे आहेत. त्यांच्या नावांसमोर खालीलप्रमाणे निर्दर्शक चिन्हे छापली आहेत :—

तालुक्याचे मुख्य ठिकाण \*

जिल्ह्याचे मुख्य ठिकाण \*\*

प्रत्येक खेड्याचे व शहराचे स्थान दाखविण्यासाठी त्यासमोर त्याचा स्थलांक छापला आहे. त्याचे तीन घटके आहेत. पहिला घटक ते खेडे किंवा शहर ज्या जिल्ह्यात आहे त्याचा क्रमांक आहे, दुसरा त्या जिल्ह्यातील

च्या तालुक्यात ते खेडे किंवा शहर आहे त्याचा त्या जिल्ह्यातील क्रमांक आहे आणि तिसरा घटक त्या तालुक्यातील ह्या खेड्याचा किंवा शहराचा क्रमांक आहे.

१९६१ च्या जनगणनेसाठी महाराष्ट्रातील सर्व जिल्ह्यांना, तालुक्यांना, खेड्यांना व शहरांना असे स्थलांक दिले होते. जिल्ह्यांचे स्थलांक १ ते २६ पर्यंत आहेत व ते संभागीय विभागांच्या मर्यादित जिल्ह्यांचे भौगोलिक स्थान लक्षात घेऊन दिले होते. त्याचप्रमाणे जिल्ह्यातील तालुक्यांना व तालुक्यातील खेड्यांना दिलेल्या स्थलांकांचा क्रम सर्व-साधारणतः भौगोलिक संलग्नतेप्रमाणे व वायव्येकडून ईशान्येकडे असा ठरविला होता. तेच स्थलांक या संग्रहातील वर्णक्रमीत व नकाशांतून दिले आहेत.

महाराष्ट्रातील २६ जिल्ह्यांचे व त्यातील तालुक्यांचे स्थलांकांचे घटक म्हणून दिलेले क्रमांक परिशिष्ट १ मध्ये (पृष्ठ ७ ते ११) दाखविले आहेत. त्यावरून कोणत्याही खेड्याच्या स्थलांकावरून त्याचे स्थान समजणे सोपे होईल. उदा. स्थलांक ६/५/१५ म्हणजे ६ क्रमांकाच्या घुठे जिल्ह्यातील ५ क्रमांकाच्या नंदुरबार तालुक्यातील १५ क्रमांकाचे खेडे. स्थलांक २२/३/३५ म्हणजे २२ क्रमांकाच्या यवतमाळ जिल्ह्यातील ३ क्रमांकाच्या पुसद तालुक्यातील ३५ क्रमांकाचे खेडे.

वरीलप्रमाणे खेड्याच्या स्थलांकावरून ते खेडे कोणत्या जिल्ह्यात व तालुक्यात आहे ते समजून येईल. एवढेच नव्हे तर त्या तालुक्याच्या नकाशात त्याचे निश्चित भौगोलिक स्थान त्या स्थलांकाने दाखविलेले दिसेल.

या संग्रहात प्रसिद्ध करण्यात आलेल्या जिल्ह्याच्या रंगीत नकाशात जिल्ह्याची सीमा, जिल्ह्याचे मुख्य ठिकाण, तालुक्यांच्या सीमा व मुख्य ठिकाणे, लोहमार्ग, सडका, नद्या इत्यादी माहिती दाखविली आहे. तालुक्यांच्या नकाशात तालुक्याची सीमा, तालुक्याचे मुख्य ठिकाण, लोहमार्ग, सडका, नदी, नगरपालिका इत्यादी माहिती दाखविली आहे. २,००० व अधिक लोकसंख्या असलेली खेडी व त्याहूनही कमी लोकसंख्या असलेली खेडी व ओसाड खेडी दर्शविण्यासाठी वेगवेगळी चिन्हे वापरली आहेत व त्याशिवाय प्रत्येक खेड्याचे भौगोलिक स्थान त्याच्या तालुक्यातील क्रमांकाने दाखविले आहे. हे नकाशे अद्यावत करण्याचा शक्य तो प्रयत्न केला आहे. तथापि, १९६३-६४ सालीच तयार केलेल्या काही नकाशांमध्ये त्यानंतर झालेले बदल दाखविता आले नाहीत.

वर्णक्रमीतील प्रत्येक नावासमोर दिलेल्या स्थलांकावरून प्रत्येक खेड्याचे भौगोलिक स्थान नकाशात पाहता येईल, पण उलट नकाशातील छापलेल्या क्रमांकावरून त्या खेड्याचे नाव शोधून काढणे कठीण आहे. त्यासाठी जिल्ह्याच्या निर्देश-ग्रंथातून (District Census Handbook) प्रसिद्ध झालेल्या याद्याच पाहाव्या लागतील.

वर्णक्रमीतील खेड्यांच्या व शहरांच्या नावांच्या वर्णांकुमे मांडणीसंबंधी लिहिणे जरूरीचे आहे. ही वर्णक्रमी मराठी शब्दकोषाच्या धर्तीवर तयार केली आहे. तरीपण काही वेळा आवश्यक असलेला अक्षरांचा क्रम शब्दकोषात न मिळाल्यामुळे सदरहू नावाचा क्रम स्थूलमानाने शेवटी लावला आहे. उदा. कॅम्प दापोली या नावाचा क्रम ठरविताना 'कॅ' पासून (अथवा में, वें, इत्यादी) सुरू होणारा एकही शब्द शब्दकोषात सापडला नाही. तेव्हा कॅम्प दापोली हे नाव 'क' पासून सुरू होणाऱ्या नावांच्या यादीत शेवटी व 'का' पासून सुरू होणाऱ्या नावांच्या अगोदर दिले आहे. तसेच पॉनमारी हे नाव 'पा' पासून सुरू होणाऱ्या नावांच्या शेवटी व 'पि' पासून सुरू होणाऱ्या नावांच्या अगोदर घेतले आहे.

काही खेड्यांची नावे दोन प्रकारे लिहिली जातात. अशा वेळी त्यापैकी एकाच प्रकारावरून त्या नावाचा क्रम लावला आहे. उदा. इंदापूर ऐवजी इन्दापूर असे समजून त्या नावाचा क्रम लावला आहे. इंदापूर असे लिहिणे असते तर त्या नावाचा क्रम बराच वर लागला असता.

एकाच नावाची एकाहून जास्त खेडी आहेत. त्यापैकी प्रत्येकाची निश्चित ओळख पटण्यासाठी काही शब्द वापरलेले आहेत. उदा. कवडसी नाईक—कवडसी रोडी, कळंबे तर्फे कळे—कळंबे तर्फे ठाणे, किटाडी—बोरमाळा—किटाडी चक, किटाडी मेंढा—किटाडी रीठ—किटाडी भक्ता इत्यादी. अशा वेळी असे सर्व शब्द त्या खेड्याच्या नावाचेच भाग आहेत असे समजून त्या त्या नावाचा क्रम ठरविला आहे.

काही ठिकाणी एकाच खेड्याचा एक भाग ग्रामीण (खेडे) म्हणून आहे व दुसरा भाग नागरी (शहर) आहे. अशा वेळी '(१) (ग्रा.)' व '(२)' असे क्रमांक त्या त्या घटकासमोर लिहिले आहेत. उदा. मोमीनाबाद (आंबेजोगाई) (१) (ग्रा.) (स्थलांक १६/७/५८) व मोमीनाबाद (आंबेजोगाई) (२) (स्थलांक १६/७/ना. २) अशा रीतीने दोन्ही नावे मुद्दामच एकमेकाजवळ लिहिली आहेत.

ही यादी तयार करण्याकरिता प्रत्येक खेड्यासाठी व शहरासाठी एकेक पत्रिका तयार केली होती. या सर्व पत्रिका जनगणना कार्यालयात ठेवलेल्या आहेत. त्यावर खेड्याचे किंवा शहराचे नाव, स्थलांक आणि १९५१ व १९६१ सालच्या लोकसंख्या लिहिलेल्या आहेत.

खेड्यांच्या व शहरांच्या एकूण नावांची आद्याक्षरप्रमाणे जिल्हानिहाय वर्गवारी परिशिष्ट २ मध्ये (पृष्ठ १२ व १३) दाखविली आहे. "क" हे आद्याक्षर असलेल्या नावांची गावे सर्वांत जास्त म्हणजे ४,१५१ आहेत. दुसरा क्रम "म" या आद्याक्षराचा असून त्यांची संख्या ३,२४० आहे. "स" हे आद्याक्षर असलेल्या नावांची गावे २,९३० आहेत. "प" हे आद्याक्षर असलेल्या नावांची गावे २,८६९ आहेत. "व" आणि "ब" या अक्षरापासूनची नावे असलेली गावे अनुक्रमे २,५८४ व २,२५८ आहेत. उच्चार करण्यास फारशी सुकम नसलेली आद्याक्षरे (घ, छ, झ, ठ, ढ, थ, फ, क्ष) असलेल्या नावांच्या गावांची संख्या थोडी आहे. "क्ष" व "ऊ" आद्याक्षर असलेल्या गावाची संख्या सर्वांत कमी म्हणजे अनुक्रमे ७ व ८ आहे.

बुक्षांची नावे असलेली गावे फार आहेत. उदा. पिंपळगाव या नावाच्या खेड्यांची संख्या सर्वांत जास्त म्हणजे १७६ आहे. बोरगाव १६७, चिंचोली ११०, सावरगाव ८४, पळसगाव ३१, आमगाव २३, आंबेगाव १६, वगैटे, फणस या बुक्षाच्या नावाशी निगडीत असलेली १३ नावे आहेत. उदा. फणसगाव, फणसवळे, फणसोप इत्यादी व ती फक्त कुलाबा व रत्नागिरी जिल्ह्यांतच आहेत. आम्रबुक्षाचे वैपुल्य असलेल्या कुलाबा व रत्नागिरी जिल्ह्यांत "आंबेगाव" नावाची फक्त दोनच खेडी असावीत याचे आश्चर्य वाटते.

देवादिकांच्या नावांशी निगडीत असलेल्या खेड्यांत "राम" नावावरून पडलेल्या नावांचे प्राधान्य दिसून येते. उदा. रामगड, रामनगर, रामगाव, रामटेक, रामपूर इत्यादी. अशा नावांची संख्या १२५ आहे. ऋष्णापूर नावाची खेडी २०, गणेशपूर ४१ व गोविंदपूर २० आहेत.

खेड्यांच्या नावांचे स्थूलमानाने खाली दर्शविल्याप्रमाणे वर्गीकरण करता येईल :—

देवादिकांच्या नावांवरून.—नरसिंगपूर, नारायणगाव, जगन्नाथपूर, जगदीशपूर, ऋष्णा, दत्तापूर, परमेश्वर (पिंपरी), परशुरामपूर, गणेशपूर इत्यादी.

फळांच्या नावांवरून.—ऊसगाव, डाळीव, नारळी, जांभूळ, करवंद, कवठा, केळी, टरबूजापूर इत्यादी.

प्राणी किंवा पक्षांच्या नावांवरून.—हत्तीडोई, हत्तीपांगडी, हरणखेडे, हरणखुरी, उंटावद, उंटापल्ली, घोडा, खेचरे, कोल्हा, शेळी, बंदर, नागझरी, घुबडी, पारवा, पाल, टोळ, मासा इत्यादी.

निरनिराळ्या नात्यांवरून.—मेढुणा, मेढुणी, सासरा, त्रिवि, बेटी, ताई इत्यादी.

वस्तूंच्या नावांवरून.—हळदी, भाकरी, लवंग, मसाला, बरफगाव, लोणी इत्यादी.

सुष्टी निदर्शक नावे.—चांदणी, चादसूरज, जुचंद्र, रोहिणी इत्यादी.

सौंदर्य निदर्शक नावे.—किशोर, कुसुमधरा, केसरी, मंगलपेठ, स्वरूपखेड इत्यादी.

फुलांच्या नावांवरून.—कमलापूर, कणेरी, मोगरा इत्यादी.

आधुनिक नावे.—जयवंतनगर, कांचनगाव, यशवंतपूर, विजयपूर, विश्वनगर इत्यादी.

सर्व जिल्ह्यांतून आढळतात ती नावे खालीलप्रमाणे आहेत :—

खडकी, खानापूर, गंगापूर, गणेशपूर, चिखली, चिंचोली, जवळा, जळगाव, जामगाव, टाकळी, डोंगरगाव, तळेगाव, तांदुळनाडी, दहिगाव, दहेगाव, देवगाव, नादगाव, नायगाव, पळसगाव, पांगरी, पाडळी, पारडी, पिंपरी, पिंपळगाव, मालेगाव, राजापूर, शहापूर, शिवणी, हिंगणी, सांगवी, सावरगाव, सुकळी, वडगाव, अडगाव, इसापूर, धानोरा, धामणगाव, बोरगाव, बोरी इत्यादी.

काही नावे प्रामुख्याने विशिष्ट विभागातच आढळतात. अशी काही उदाहरणे खाली दिली आहेत :—

खैरी	..	..	..	} नागपूर विभाग.
तरोडा	..	..	..	
नवरगाव, नवेगाव	..	..	..	
परसोडा, परसोडी, आमगाव, उमरी, हिवरा	..	..	..	औरंगाबाद व नागपूर विभाग.
निमखेड	..	..	..	} बुलढाणा, अमरावती, यवतमाळ, सातारा, पुणे, व जळगाव हे जिल्हे.
निमगव्हाण	..	..	..	
निमगाव	..	..	..	
शिरगाव	..	..	..	मुंबई व पुणे विभाग.
सरफराजपूर	..	..	..	औरंगाबाद विभाग.
सुलतानपूर	..	..	..	औरंगाबाद व पुणे विभाग आणि बुलढाणा, अकोला व अमरावती हे जिल्हे.
धाडी	..	..	..	मुंबई, पुणे व औरंगाबाद विभाग.
आंबेगाव	..	..	..	पुणे व औरंगाबाद विभाग.

तेलुगू भाषेत 'पल्ली' व कानडी भाषेत 'हळ्ळी' शब्दाचा अर्थ खेडे असा होतो. आन्ध्र प्रदेशाच्या सीमेवरील गदचिरोली, सिरोंचा, राजुरा व चांदा या चांदा जिल्ह्यातील तालुक्यात 'पल्ली' उपपद असलेल्या नावांची १०९ खेडी आहेत. उदा. अडपल्ली, कोळपल्ली, रावणपल्ली, वामनपल्ली, कारमपल्ली, चेरपल्ली, रसपल्ली, िगपल्ली इत्यादी. त्याचप्रमाणे 'हळ्ळी' उपपद असलेल्या नावाची खेडी म्हैसूर राज्याच्या सीमेवरील सोलापूर जिल्ह्यात आहेत. उदा. चिक्केहळ्ळी, नागनहळ्ळी, कंटेहळ्ळी, कर्वेहळ्ळी इत्यादी.

नावाचा शेवट 'वद' या अक्षरात होणारी खेडी मुख्यत्वे घुळे व जळगाव जिल्ह्यात आढळून येतात. उदा. घोडवद, मस्कावद, शेटवद, दहिवद, बेटावद इत्यादी. 'ऊर' अक्षरात शेवट होणारी खेडी नांदेड व उस्मानाबाद जिल्ह्यात आहेत. उदा. देगलूर, अडलूर, हगलूर, आलूर इत्यादी. 'ऊर' याचा अर्थ तेलुगू भाषेत खेडे असाच आहे.

फक्त एक अक्षरी नाव असलेली खेडी सहा आहेत. टो (स्थलांक २०/६/२४८), पू (स्थलांक १३/९/४४), सो (स्थलांक २/८/१६८), भू (स्थलांक ४/९/३२), जू (स्थलांक २/१०/६) आणि जूं (स्थलांक २/११/६७). सर्वात जास्त अक्षरे असलेली खेड्यांची नावे 'आलदंडी उर्फ तुमारगुडा मसाहत' आणि 'तांदुळवाडी परगणे शेंदुरवादा' अशी आहेत (स्थलांक, अनुक्रमे २६/६/१३१ व १४/८/२२२). इम्रजी नावे असलेली पाच खेडी आहेत ती म्हणजे ग्लासफोर्ड पेठा (स्थलांक २६/६/५२७), ब्रिटीश शिरवडे (स्थलांक १०/११/३१), बटनपूर (स्थलांक १८/३/१३४), गाडनपूर (स्थलांक २५/३/६१२) आणि पॉनमारी (स्थलांक २२/३/३२४).

काही खेड्यांची नावे वैशिष्ट्यपूर्ण आहेत. उदा. टण्णु (स्थलांक ९/१३/७६), भाडभीड (स्थलांक २६/३/७८८), झालीया मोठा (स्थलांक २६/३/४६०), झालीया लहान (स्थलांक २६/३/४६१), घनसळ मनसळ (स्थलांक २२/३/४५), घेरडी (स्थलांक २२/३/३५१), घाणमुख (स्थलांक २२/३/२०३), खिनखोनी (स्थलांक २१/२/९९), गिस्त (स्थलांक ३/११/२०). लोणी नाव असलेली खेडी महाराष्ट्रात ५७ आहेत. न्हावी नावाची खेडी ९ असून ती घुळे, पुणे व सातारा जिल्ह्यांत आहेत.

काही किल्ल्यांच्या परिसरातील खेड्यांना किल्ल्याचे नाव दिले असून त्याचे सुरवातीस 'घेरा' हे उपपद जोडले आहे. उदा. घेरा पुरदर (स्थलांक ९/११/४३), घेरा प्रचंडगड (स्थलांक ९/१०/७१), घेरा राजगड (स्थलांक ९/१०/१३२), घेरा विजयदुर्ग (स्थलांक ४/१०/१), घेरा सिहगड (स्थलांक ९/७/४५) इत्यादी. अशी नावे कुलाबा, रत्नागिरी, पुणे व सातारा जिल्ह्यांत आहेत.

ज्यांच्या नावापुढे 'खुर्द' किंवा 'बुद्रुक' असे उपपद जोडलेले आहे अशी खेडी महाराष्ट्रात अनुक्रमे १,३२८ व १,३१० आहेत. बुद्रुक शब्दाची उत्पत्ती बुजुर्ग या फारसी शब्दावरून झालेली असून त्याचा अर्थ मोठा असा आहे. त्याचप्रमाणे खुर्द या शब्दाचा अर्थ लहान असा आहे. ही उपपदे सर्वसाधारणपणे एकाच नावाची एकाहून जास्त खेडी जवळ जवळ असल्यास त्यांची निश्चित ओळख पटण्यासाठी वापरलेली आढळून येतात.

खेड्याचे नवकी स्थान कोठे आहे ते लक्षात यावे म्हणून पूर्वी ते ज्या शासकीय विभागात होते त्या विभागाचे नावही त्यांच्या नावाशी जोडून वापरण्याचा अजून प्रघात आहे. उदा. शिरघाणे प्रगणे डागरी, पिंप्री प्रगणे अडगाव, घेरी प्रगणे वडनेर, किंवा खर्शी तर्फ कुडाळ, दहिसर तर्फ तारापूर इत्यादी. असा रीतीने नावापुढे प्रगणे (परगणे) किंवा तर्फ शब्द जोडलेली अनुक्रमे १७९ आणि ४२१ खेडी आहेत.

'चक्' शब्द जोडलेली नावे एकूण २२९ आहेत. ती सर्व चांदा जिल्ह्यामध्येच आहेत. 'चक्' शब्दाचा अर्थ सर्वसाधारणपणे सीमा निश्चित केलेला किंवा सव्हे झालेला असावा असे वाटते.

काही खेड्यांच्या नावापुढे 'दिगर' शब्द जोडलेला आहे. अशी खेडी ३९ असून ती नाशिक व जळगाव जिल्ह्यांत आहेत. याशिवाय नावापुढे किंवा मागे 'सीम', 'थडी' व 'खेल' हे शब्द असलेली खेडी आढळून येतात. उदा. बामनी थडी, टाकळी थडी आणि खडकी सीम, जनखेडे सीम, थडी पिंपगाव, इत्यादी.

लोकसंख्येच्या दृष्टीने विचार करता १,००० व त्यापेक्षा जास्त लोकसंख्या असलेली खेडी ८,५०७ आहेत व १,००० हून कमी लोकसंख्या असलेली खेडी २७,३४४ आहेत. २०० हून कमी लोकसंख्या असलेली खेडी ६,६९६ आहेत. १०,००० पेक्षा जास्त लोकवस्ती असलेली खेडी महाराष्ट्रात २९ आहेत. त्यांची नावे परिशिष्ट ४ मध्ये (पृष्ठ १६) देण्यात आलेली आहेत. अकलूज खेड्याची लोकसंख्या सर्वात जास्त म्हणजे २८,६६१ आहे.

सर्वात कमी लोकसंख्या (फक्त १ व्यक्ती) असलेली खेडी ८० आहेत.

राज्यातील एकूण वस्ती असलेल्या ३५,८५१ खेड्यांपैकी फक्त ६,४२० (म्हणजे १७.९ टक्के) खेड्यांना वाड्या आहेत. मुंबई सभागीय विभागात वाड्या असलेल्या खेड्यांचे एकूण खेड्यांशी प्रमाण सर्वात अधिक म्हणजे



३६.५ टक्के आहे. त्या खालोखाल प्रमाण पुणे सभागीय विभागात २८.५ टक्के व औरंगाबाद सभागीय विभागात ७.४ टक्के आहे आणि सर्वात कमी प्रमाण (फक्त ४.९ टक्के) नागपूर सभागीय विभागात आहे.

रत्नागिरी जिल्ह्यात वाड्या असलेल्या खेड्यांचे प्रमाण सर्वात जास्त म्हणजे ८७.७ टक्के आहे विशेषत आंबे, नारळ, पोफळी या बागायतीसाठी प्रसिद्ध असलेल्या दक्षिणेकडील वेंगुर्ला (महाल), मारुवण, वर्गरे तालुक्यांमध्ये वाड्या फार आहेत. त्याखालोखाल पुणे जिल्ह्यात ३८.३ टक्के, सातारा ३८ टक्के, सांगली ३२.१ टक्के याप्रमाणे आहेत. सर्वात कमी वाड्या नागपूर जिल्ह्यात आहेत. त्या जिल्ह्यातील एकूण १,६५३ खेड्यांपैकी फक्त एकाच खेड्यात वाड्या आहेत.

वस्ती असलेल्या प्रत्येक खेड्यांमध्ये वाड्यांचे सरासरी प्रमाण सर्वात जास्त (५८) रत्नागिरी जिल्ह्यात आहे. त्या खालोखाल प्रमाण ठाणे जिल्ह्यात १.८ व पुणे जिल्ह्यात १.१ असे आहे.

सर्वात जास्त (म्हणजे ३२) वाड्या असलेली २ खेडी आहेत : एक रत्नागिरी जिल्ह्यातील वेंगुर्ला महालातील परुळे (स्थलांक ४/१४/१) व दुसरे धुळे जिल्ह्यातील नवापूर तालुक्यातील घायटे (स्थलांक ६/८/२७).

नावांच्या आद्याक्षरानुसार खेड्यांची व शहरांची १९६१ ची लोकसंख्या खालील कोष्टकात दिली आहे —

मुळाक्षरे	शहराची व खेड्यांची संख्या	१९६१ ची लोकसंख्या	मुळाक्षरे	शहराची व खेड्यांची संख्या	१९६१ ची लोकसंख्या
अ	९८०	१,३७३,६०२	ड	४६२	३०८,८०४
आ	१,१३७	९७९,८७०	ढ	१४९	९९,७३०
इ	३०१	२३४,५८६	त	१,१४१	९६६,६६६
ई	१९	१२,०११	थ	७६	५८,८२५
उ	६३५	६९८,८५६	द	१,४३०	१,२२९,९१८
ऊ	८	४,३१६	ध	६७६	५९०,८५७
ए	१३६	११५,२६७	न	१,८३०	२,४६०,६३४
ऐ	२२	२२,९२५	प	२,८६९	३,१३२,६३३
ओ	८०	८३,४०५	फ	२०३	१८३,६२७
औ	५३	१४३,२४३	ब	२,२५८	१,७३७,३२४
क	४,१५१	३,६९८,२४६	भ	१,०२६	८९३,२०९
ख	१,५००	१,०४०,५३०	म	३,२४०	६,९२१,३३९
ग	१,४२३	९६९,७१३	य	३१८	३२२,०८२
घ	३९५	३०३,६२८	र	१,२७६	९६५,७१४
च	१,४२८	१,१९०,९८२	ल	६७८	६२०,७८९
छ	१२	८,११३	व	२,५८४	२,२३६,०६६
ज	१,१०१	९१३,३१८	श	१,०५७	१,०४४,६६४
झ	१६५	८५,९८७	स	२,९३०	२,६२६,४८१
ट	४५३	२९४,९२३	ह	१,०५७	८३५,४६४
ठ	६५	१४१,३०२	क्ष	७	४,०६९
			एकूण	३९,३३१	३९,५५३,७१८

'क' आद्याक्षर असलेल्या खेड्यांची व शहरांची संख्या सर्वात जास्त असूनही 'म' आद्याक्षर असलेल्या खेड्यांची व शहरांची मुंबई शहराच्या अतर्भावामुळे लोकसंख्या सर्वात अधिक म्हणजे ६,९२१,३३९ आहे. सर्वात कमी लोकसंख्या (४,०६९) 'क्ष' हे आद्याक्षर असलेल्या खेड्यांची व शहरांची आहे अर्थात खेड्यांच्या नावांचा व त्यांच्या लोकसंख्येचा अर्थार्थी काही संबंध नसतो.

महाराष्ट्रात एकूण ३९,३३१ खेडी आहेत पण खेड्यांच्या नावाची संख्या फक्त २१,८२६ आहे. पैकी १६,७८० इतक्या नावांचे फक्त एक एकच खेडे असून बाकीची ५,०४६ नावे असलेली २२,५५१ खेडी आहेत. प्रत्येकी १० पेक्षा अधिक

खेडी आहेत अशी नावे ३२४ असून त्या नावांची ७,८०४ खेडी आहेत. त्यापैकी ५० पेक्षा अधिक खेड्यांना आहेत अशी नावे २४ असून त्या नावांची १,९८० खेडी आहेत. अशी अतिलोकप्रिय असलेली खेड्याची २४ नावे खाली दिल्या-प्रमाणे आहेत (पृष्ठ १४ व १५ वरील परिशिष्ट ३ मध्ये अधिक तपशिल दिला आहे).

उभरी	..	५७	नादगाव	..	६४	वडगाव	..	१०८
खडकी	..	६२	निमगाव	..	५५	शहापूर	..	५१
चिखली	..	९६	पिंप्री	..	८३	सागवी	..	६५
चिंचोली	..	११०	पिंपळगाव	..	१७६	सावंगी	..	५८
टाकळी	..	१४२	बोरगाव	..	१६७	सावरगाव	..	८४
डोंगरगाव	..	१०३	बोरी	..	७६	सुकळी	..	५६
खानीरा	..	८४	मालेगाव	..	५१	सोनेगाव	..	५५
नवेगाव	..	५८	लोणी	..	५७	हिवरा	..	६२

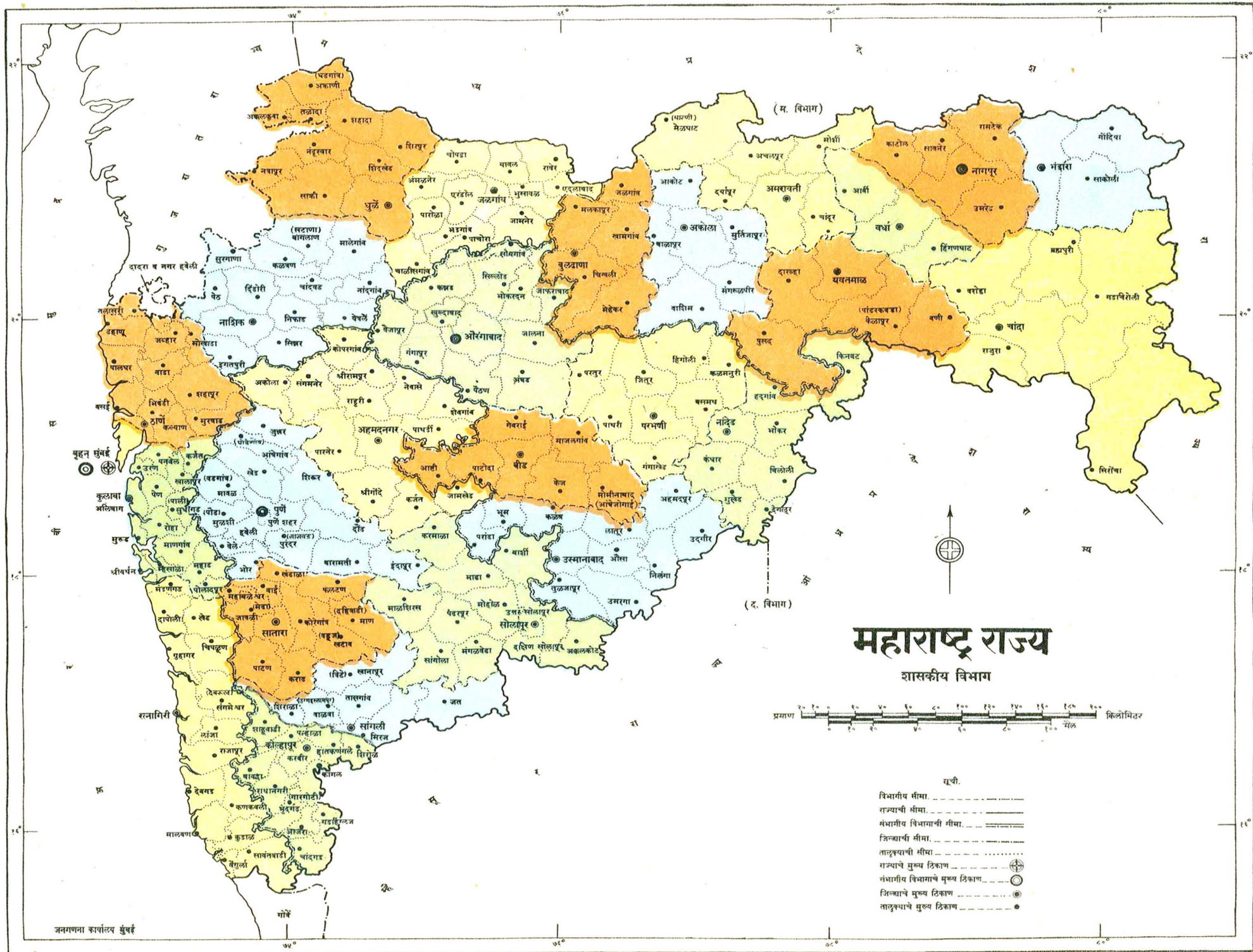
खेड्याच्या नावांची वर्णक्रमी तयार करण्याचे जिकीरीचे काम श्री. ना. य. गोरे, श्री. दि. शं. पिलापले आणि त्यांच्या सहाय्यकांनी अत्यंत परिश्रम घेऊन केले. जिल्ह्याचे व तालुक्याचे अद्यावत नकाशे सर्वश्री सु. य. प्रचान व भा. पा. पेशेट्टीवार यांनी तयार केले. मुद्रणाची व्यवस्था सर्वश्री कृ. ह. शेवडे, व. गं. सुर्वे व चि. म. काणे यांनी सांभाळली. या कार्याची योजना आखण्यापासून ती पूर्ण होईपर्यंत श्री. द. वि. रागणेकर, नायब जनगणनाधिकारी, यांचे अमोल सहाय्य लाभले. या सर्वांचा मी आभारी आहे.

मुंबई येथील शासकीय मुद्रणालयाचे व्यवस्थापक श्री. स. आ. सप्रे व पुणे येथील शासकीय फोटोशिकोग्राफिक मुद्रणालयाचे व्यवस्थापक श्री. ज. द. गांधी यांनी छपाईचे कामी फार सहकार्य केले. उभयतांचे आम्ही आभारी आहोत.

या सप्रहासाठी मुख्य मंत्री श्री. वसंतराव नाईक यांनी पुरस्कार लिहून जनगणना कार्यालयाचा गौरव केला आहे. आम्ही सर्वजण त्याचे अत्यंत ऋणी आहोत.

पुणे :  
५ नोव्हेंबर १९६५

शु. आ. कुलकर्णी



# महाराष्ट्र राज्य

शासकीय विभाग



- सूची.
- विभागीय सीमा \_\_\_\_\_
  - राज्याची सीमा \_\_\_\_\_
  - संभागीय विभागाची सीमा \_\_\_\_\_
  - जिल्ह्याची सीमा \_\_\_\_\_
  - तालुक्याची सीमा \_\_\_\_\_
  - राज्याचे मुख्य ठिकाण \_\_\_\_\_
  - संभागीय विभागाचे मुख्य ठिकाण \_\_\_\_\_
  - जिल्ह्याचे मुख्य ठिकाण \_\_\_\_\_
  - तालुक्याचे मुख्य ठिकाण \_\_\_\_\_

जनगणना कार्यालय मुंबई

परिशिष्ट १

जिल्ह्याचा स्थलांक	जिल्ह्याचे/तालुक्याचे नाव	तालुक्याचा स्थलांक	खेडी	शहरे
१	बुधन मुंबई	....	....	I
२	ठाणे जिल्हा—			
	डहाणू तालुका .. .. .	२/१	२८—१५६	I, II
	नलासरी महाल .. .. .	२/१-अ	१—२७	....
	मोखाडा महाल .. .. .	२/२	१—६९	....
	जव्हार तालुका .. .. .	२/३	१—११३	I
	पालघर तालुका .. .. .	२/४	१—१९२	I, II
	वाडा तालुका .. .. .	२/५	१—१६६	I
	वसई तालुका .. .. .	२/६	१—८९	I, II, III
	भिवंडी तालुका .. .. .	२/७	१—२०४	I
	वाहापूर तालुका .. .. .	२/८	१—२०३	I
	मुरवाड तालुका .. .. .	२/९	१—१७३	....
	कल्याण तालुका .. .. .	२/१०	१—२०८	I to VI
	- ठाणे तालुका .. .. .	२/११	१—८३	I, III, IV
३	कुलाबा जिल्हा—			
	कर्जत तालुका .. .. .	३/१	१—१८४	I, II, III
	पनवेल तालुका .. .. .	३/२	१—१९४	I
	उरण महाल .. .. .	३/३	१—७०	I
	खालापूर तालुका .. .. .	३/४	१—१५०	....
	अलिबाग तालुका .. .. .	३/५	१—२०४	I, II
	पेण तालुका .. .. .	३/६	१—१५६	I
	सुधागड महाल .. .. .	३/७	१—९९	....
	रोहा तालुका .. .. .	३/८	१—१७६	I
	मुरूड महाल .. .. .	३/९	१—८०	I
	माणगाव तालुका .. .. .	३/१०	१—२३६	....
	श्रीवर्धन महाल .. .. .	३/११	१—८५	I
	म्हसाळा महाल .. .. .	३/१२	१—८०	....
	महाड तालुका .. .. .	३/१३	१—१६९	I
	पोलादपूर महाल .. .. .	३/१४	१—८१	....
४	रत्नागिरी जिल्हा—			
	मंडणगड तालुका .. .. .	४/१	१—९१	....
	दापोली तालुका .. .. .	४/२	१—१५१	I, II, III
	खेड तालुका .. .. .	४/३	१—१४६	I
	गुहागर तालुका .. .. .	४/४	१—७८	....
	चिपळण तालुका .. .. .	४/५	१—१३४	I, II
	रत्नागिरी तालुका .. .. .	४/६	१—१२५	I
	संगमेश्वर तालुका .. .. .	४/७	१—१७०	....
	लांजा महाल .. .. .	४/८	१—८४	....
	राजापूर तालुका .. .. .	४/९	१—१४८	I, II
	देवगड तालुका .. .. .	४/१०	१—६४	....
	कणकवली महाल .. .. .	४/११	१—६७	....
	मालवण तालुका .. .. .	४/१२	१—५९	I
	कुडाळ महाल .. .. .	४/१३	१—७७	....
	वेगुर्ला महाल .. .. .	४/१४	१—१८	I, II
	सावतवाडी तालुका .. .. .	४/१५	१—१२२	I
५	नाशिक जिल्हा—			
	बागलाण तालुका .. .. .	५/१	१—१५७	I
	मालेगाव तालुका .. .. .	५/२	१—१४२	I, II
	सुरगाणा महाल .. .. .	५/३	१—१५९	....
	कळवण तालुका .. .. .	५/४	१—१६०	....

## परिमिष्ट १—चालू

जिल्ह्याचा स्थलांक	जिल्ह्याचे/तालुक्याचे नाव	तालुक्याचा स्थलांक	खेरी	शहरे
<b>५ नाशिक जिल्हा—चालू</b>				
	पेठ महाल .. .. .	५/५	१—१४९	....
	दिंडोरी तालुका .. .. .	५/६	१—१२२	....
	चादवड तालुका .. .. .	५/७	१—१०३	I
	नादगाव तालुका .. .. .	५/८	१—८३	I, II
	नाशिक तालुका .. .. .	५/९	१—१३६	I to V
	निफाड तालुका .. .. .	५/१०	१—१२०	I
	येवले तालुका .. .. .	५/११	१—११८	I
	इगतपुरी तालुका .. .. .	५/१२	१—१२७	I
	सिन्नर तालुका .. .. .	५/१३	१—१०३	I
<b>६ धुळे जिल्हा—</b>				
	अक्राणी महाल .. .. .	६/१	१—१५४	....
	अक्कलकुवा तालुका .. .. .	६/२	१—१६६	....
	तळोदा तालुका .. .. .	६/३	१—८७	I
	शहादा तालुका .. .. .	६/४	१—१८४	I
	नंदुरबार तालुका .. .. .	६/५	१—१२७	I
	शिरपूर तालुका .. .. .	६/६	१—११६	I
	शिंदखेड तालुका .. .. .	६/७	१—१४२	I
	नवापूर तालुका .. .. .	६/८	१—९४	I
	सात्री तालुका .. .. .	६/९	१—१५५	....
	धुळे तालुका .. .. .	६/१०	१—१५८	I
<b>७ जळगाव जिल्हा—</b>				
	चोपडा तालुका .. .. .	७/१	१—११८	I
	यावळ तालुका .. .. .	७/२	१—९३	I, II
	रावेर तालुका .. .. .	७/३	१—११३	I, II
	अंमळनेर तालुका .. .. .	७/४	१—१६१	I
	एरंडोल तालुका .. .. .	७/५	१—१५४	I, II
	जळगाव तालुका .. .. .	७/६	१—९०	I
	भुसावळ तालुका .. .. .	७/७	१—१०६	I, II
	एदलाबाद महाल .. .. .	७/८	१—८५	....
	पारोळा तालुका .. .. .	७/९	१—१०९	I
	भडगाव महाल .. .. .	७/१०	१—६०	....
	पाचोरा तालुका .. .. .	७/११	१—१२१	I
	जामनेर तालुका .. .. .	७/१२	१—१४८	....
	चाळीसगाव तालुका .. .. .	७/१३	१—१२६	I
<b>८ अहमदनगर जिल्हा—</b>				
	कोपरगाव तालुका .. .. .	८/१	१—१०२	I, II
	अकोला तालुका .. .. .	८/२	१—१५३	....
	संगमनेर तालुका .. .. .	८/३	१—१३८	I
	श्रीरामपूर तालुका .. .. .	८/४	१—७५	I
	राहुरी तालुका .. .. .	८/५	१—८२	....
	नेवासे तालुका .. .. .	८/६	१—१२१	....
	शेवगाव तालुका .. .. .	८/७	१—१२२	....
	पारनेर तालुका .. .. .	८/८	१—११४	....
	अहमदनगर तालुका .. .. .	८/९	१—१०९	I
	पाथर्डी तालुका .. .. .	८/१०	१—९२	....
	श्रीगोंदे तालुका .. .. .	८/११	१—८५	....
	कजत तालुका .. .. .	८/१२	१—८१	....
	जामखेड महाल .. .. .	८/१३	१—५५	....

परिशिष्ट १—तालू

जिल्ह्याचा स्थलांक	जिल्ह्याचे/तालुक्याचे नाव	तालुक्याचा स्थलांक	खेडी	शहरे
<b>९ पुणे जिल्हा—</b>				
	जुभर तालुका	९/१	१-१४४	I
	भावेगाव तालुका	९/२	१-१००	....
	खेड तालुका	९/३	१-१५९	I
	शिरूर तालुका	९/४	१-७९	I
	मावळ तालुका	९/५	१-१८१	I, II
	पुणे शहर तालुका	९/६	१	I, II, III
	हवेली तालुका	९/७	१-१२४	I to VII
	दोंड तालुका	९/८	१-६५	I
	मुळशी तालुका	९/९	१-१३७	....
	बेले महाल	९/१०	१-१३२	....
	पुरंदर तालुका	९/११	१-७९	I, II
	बाराभती तालुका	९/१२	१-६३	I
	इंदापूर तालुका	९/१३	१-८५	I, II
	भोर तालुका	९/१४	१-१९४	I
<b>१० सातारा जिल्हा—</b>				
	खंडाळा महाल	१०/१	१-४६	....
	फलटण तालुका	१०/२	१-८०	I
	वाई तालुका	१०/३	१-९१	I
	महाबळेश्वर महाल	१०/४	१-५६	I, II
	जावळी तालुका	१०/५	१-१९८	....
	कोरेगाव तालुका	१०/६	१-७६	I, II
	खटाव तालुका	१०/७	१-९०	....
	माण तालुका	१०/८	१-७१	I
	सातारा तालुका	१०/९	१-१५३	I, II
	पाटण तालुका	१०/१०	१-२०३	....
	कराड तालुका	१०/११	१-११६	I
<b>११ सांगली जिल्हा—</b>				
	खानापूर तालुका	११/१	१-१३०	I
	शिराळा महाल	११/२	१-८१	....
	वाळवा तालुका	११/३	१-५८	I, II
	तासगाव तालुका	११/४	१-७२	I
	जत तालुका	११/५	१-९७	....
	मिरज तालुका	११/६	१-९६	I, II
<b>१२ सोलापूर जिल्हा—</b>				
	करमाळा तालुका	१२/१	१-९६	I
	बाशी तालुका	१२/२	१-१२९	I
	माढा तालुका	१२/३	१-९८	I
	माळशिरस तालुका	१२/४	१-७५	....
	पढरपूर तालुका	१२/५	१-८३	I
	मोहोळ तालुका	१२/६	१-९०	....
	उत्तर सोलापूर तालुका	१२/७	१-४४	I
	दक्षिण सोलापूर तालुका	१२/८	१-८०	....
	सांगोला तालुका	१२/९	१-६९	I
	मंगळवेढा तालुका	१२/१०	१-७१	I
	अक्कलकोट तालुका	१२/११	१-१२१	I, II, III
<b>१३ कोल्हापूर जिल्हा—</b>				
	शाहुवाडी तालुका	१३/१	१-१३२	I
	पन्हाळा महाल	१३/२	१-१०२	I
	हातकणगळे तालुका	१३/३	१-५३	I, II
	शिरोळ तालुका	१३/४	१-४७	I, III
	करवीर तालुका	१३/५	१-१०९	I, II
	बावडा महाल	१३/६	१-७७	....
	राधानगरी तालुका	१३/७	१-१०१	....

## परिशिष्ट १—चालू

जिल्ह्याचा स्थलांक	जिल्ह्याचे/तालुक्याचे नाव	तालुक्याचा स्थलांक	बेडी	घाहरे
१३	कोल्हापूर जिल्हा—चालू			
	कागल तालुका	१३/८	१-८०	I, II
	भुदगंड तालुका	१३/९	१-९६	...
	आजरा महाल	१३/१०	१-८४	...
	गडहिंग्लज तालुका	१३/११	१-९०	I
	चदगड तालुका	१३/१२	१-१३१	...
१४	औरंगाबाद जिल्हा—			
	कन्नड तालुका	१४/१	१-१९४	I
	सिल्लोड तालुका	१४/२	१-१६६	...
	सोयगाव महाल	१४/३	१-६७	...
	भोकरदन तालुका	१४/४	१-१६५	I
	जाफरबाद महाल	१४/५	१-९९	...
	खुल्दाबाद महाल	१४/६	१-७८	I
	वैजापूर तालुका	१४/७	१-१६०	I
	गगापूर तालुका	१४/८	१-२२४	I
	औरंगाबाद तालुका	१४/९	१-२३५	I, II
	जालना तालुका	१४/१०	१-२१३	I
	पंठण तालुका	१४/११	१-१८४	I
	अंबड तालुका	१४/१२	१-२१७	I
१५	परभणी जिल्हा—			
	परतुर तालुका	१५/१	१-१९६	I
	जितूर तालुका	१५/२	१-२२७	I
	हिंगोली तालुका	१५/३	१-२२६	I
	कळभनुरी तालुका	१५/४	१-२१२	I
	पाथरी तालुका	१५/५	१-१६४	I, II, III
	परभणी तालुका	१५/६	१-१७४	I, II
	बसमथ तालुका	१५/७	१-२०७	I
	गंगाखेड तालुका	१५/८	१-१८१	I, II
१६	बीड जिल्हा—			
	गेवराई तालुका	१६/१	१-१५८	I
	माजलगाव तालुका	१६/२	१-१६५	I
	आष्टी तालुका	१६/३	१-१२३	I
	बीड तालुका	१६/४	१-१७१	I
	पाटोदा तालुका	१६/५	१-९१	...
	केज तालुका	१६/६	१-१६५	I
	मोमीनाबाद (आंबेजोगाई) तालुका	१६/७	१-१७०	I, II
१७	नांदेड जिल्हा—			
	किनवट तालुका	१७/१	१-२०६	I
	हदगाव तालुका	१७/२	१-१९२	I
	नांदेड तालुका	१७/३	१-२००	I, II
	भोकर महाल	१७/४	१-१३३	I
	कंधार तालुका	१७/५	१-२०१	I
	बिलोली तालुका	१७/६	१-२३८	I, II, III
	मुखेड महाल	१७/७	१-१२४	I
	देगलूर तालुका	१७/८	१-१०६	I
१८	उस्मानाबाद जिल्हा—			
	अहमदपूर तालुका	१८/१	१-१९२	I
	पराडा तालुका	१८/२	१-११२	I
	भूम महाल	१८/३	१-८०	I
	उस्मानाबाद तालुका	१८/४	१-१०७	I
	लातूर तालुका	१८/५	१-११६	I
	तुळजापूर तालुका	१८/६	१-१०८	I, II
	कळंब तालुका	१८/७	१-१०८	I
	उदगीर तालुका	१८/८	१-१७४	I

परिशिष्ट १—चालू

जिल्ह्याचा स्थलांक	जिल्ह्याचे/तालुक्याचे नाव	तालुक्याचा स्थलांक	खेडी	ग्रहरे
१८	उस्मानाबाद जिल्हा—चालू			
	औसा तालुका	१८/९	१-११९	I
	उमरगा तालुका	१८/१०	१-११४	I, II
	निलगा तालुका	१८/११	१-१९३	I
१९	बुलढाणा जिल्हा—			
	जळगाव तालुका	१९/१	१-२२८	I
	मलकापूर तालुका	१९/२	१-२८३	I, II
	खामगाव तालुका	१९/३	१-२३७	I, II
	चिखली तालुका	१९/४	१-२९१	I, II, III
	मेहेकर तालुका	१९/५	१-३५४	I
२०	अकोला जिल्हा—			
	आकोट तालुका	२०/१	१-२९५	I, II
	बाळापूर तालुका	२०/२	१-१९०	I, II
	अकोला तालुका	२०/३	१-३५४	I
	मतिजापूर तालुका	२०/४	१-३०८	I, II
	मंगळपेठ तालुका	२०/५	१-२४८	I
	वाशिम तालुका	२०/६	१-३३८	I
२१	अमरावती जिल्हा—			
	मेळघाट तालुका	२१/१	{ १-१६२ १-१६१ (व ग्रा)	I
	अचलपूर तालुका	२१/२	१-३२९	I, II, III
	मोर्शी तालुका	२१/३	१-३३२	I, II, III
	दर्यापूर तालुका	२१/४	१-२७७	I, II
	अमरावती तालुका	२१/५	१-४३६	I, II
	चांदूर तालुका	२१/६	१-२९९	I, II
२२	यवतमाळ जिल्हा—			
	दारुहा तालुका	२२/१	१-३९१	I, II
	यवतमाळ तालुका	२२/२	१-३८३	I
	पुसद तालुका	२२/३	१-३६०	I, II
	केळापूर तालुका	२२/४	१-४०४	I, II
	वणी तालुका	२२/५	१-३९२	I
२३	वर्धा जिल्हा—			
	आर्वी तालुका	२३/१	१-४९१	I
	वर्धा तालुका	२३/२	१-४७५	I to IV
	हिंगणघाट तालुका	२३/३	१-४१३	I
२४	नागपूर जिल्हा—			
	काठोल तालुका	२४/१	१-३४०	I, II, III
	सावनेर तालुका	२४/२	१-२४२	I to IV
	रामटेक तालुका	२४/३	१-३९६	I
	नागपूर तालुका	२४/४	१-४४७	I, II, III
	उमरेड तालुका	२४/५	१-५१६	I
२५	भंडारा जिल्हा—			
	गोदिया तालुका	२५/१	१-४६५	I, II
	भंडारा तालुका	२५/२	१-५६२	I, II, III
	साकोली तालुका	२५/३	१-६२८	...
२६	चांदा जिल्हा—			
	ब्रह्मपुरी तालुका	२६/१	१-४२४	...
	बरोडा तालुका	२६/२	१-६०३	I
	गडचिरोली तालुका	२६/३	१-९५२	...
	चांदा तालुका	२६/४	१-४६६	I, II
	राजुरा तालुका	२६/५	१-२७८	I, II
	सिरोचा तालुका	२६/६	१-६४४	...



परिशिष्ट २

खेडी आणि शहरे यांची आवाक्षरानुसार संख्या

अ. क्र.	जिल्ह्याचे नाव	एकूण	अ	आ	इ	ई	उ	ऊ	ए	ऐ	ओ	औ	क	ख	ग	घ	च	छ	ज	झ	ट	ठ	
(१)	(२)	(३)	(४)	(५)	(६)	(७)	(८)	(९)	(१०)	(११)	(१२)	(१३)	(१४)	(१५)	(१६)	(१७)	(१८)	(१९)	(२०)	(२१)	(२२)	(२३)	
१	मुंबई (बृहत्)	१	..	..	..	..	..	..	..	..	..	..	..	..	..	..	..	..	..	..	..	..	
२	ठाणे	१,६५९	४४	७६	५	..	४०	..	६	४	९	..	२१४	७९	६०	२२	६७	..	३२	८	..	६	
३	कुलाबा	१,९७०	२६	८९	४	..	३८	..	१	२	६	..	२६४	९०	५७	२१	७९	..	३७	३	..	२	
४	रत्नागिरी	१,५४०	२९	७५	७	..	३०	..	..	३	२०	..	२४६	३३	४७	१६	४४	..	२६	७	८	५	
५	नासिक	१,६७९	४९	४३	८	१	२८	..	११	..	१०	४	१५५	६४	६७	७	५४	..	५९	५	२८	५	
६	धुळे	१,३८९	५५	२७	४	..	३१	१	१	१	१	१	१४७	६८	३४	१०	५०	५	४३	६	१०	४	
७	जळगाव	१,४९५	५०	२५	७	..	२१	..	११	१	५	..	१२३	६०	४९	१२	५८	..	४६	२	१०	..	
८	अहमदनगर	१,३२९	३५	२९	५	..	१३	२	६	१	३	३	३३५	५२	४४	२१	५३	..	४०	३	१४	२	
९	पुणे	१,५५५	४०	६५	७	..	२३	..	५	..	६	३	२१०	५६	५१	१९	४९	..	३७	..	१४	२	
१०	सातारा	१,१८४	३०	४९	३	..	१३	..	४	..	५	१	१६६	३४	४३	१२	२७	..	२७	५	५	२	
११	सांगली	५३७	१४	२०	३	..	१०	..	२	२	१	१	६५	२२	१५	९	१५	..	१०	२	३	..	
१२	सोलापूर	९६२	४४	१८	११	१	२३	..	६	..	४	४	१०४	२७	२९	१३	३०	..	२५	३	५	..	
१३	कोल्हापूर	१,१०८	२७	४१	९	..	१६	१	१	४	१	२	१६१	२१	३७	१३	३३	..	२५	..	७	३	
१४	औरंगाबाद	२,००६	६१	४४	१७	२	१८	२	११	..	१	१०	१४७	५८	८५	२६	५७	..	७६	७	२८	३	
१५	परभणी	१,५९४	२८	४४	१९	..	२४	..	१	..	..	१	१५२	४८	६४	१०	५५	..	४६	७	१९	३	
१६	बीड	१,०५०	२१	३२	११	२	१५	..	२	..	७	१	९८	३१	३४	११	३४	१	२४	..	१२	३	
१७	नांदेड	१,४०२	४२	२५	१७	..	१८	..	७	१	..	..	१४८	३४	३८	८	४७	..	३७	२	२२	३	
१८	उस्मानाबाद	१,४२६	४१	३८	९	२	३३	..	७	१	..	५	१४३	३४	५७	१२	४८	..	४४	५	१६	३	
१९	बुलढाणा	१,३९९	४१	२९	१५	..	२९	१	३	१	..	१	१०९	७४	६२	१६	४६	..	४२	६	२७	..	
२०	अकोला	१,७३६	५४	३८	१५	१	३४	..	७	..	१	४	१५१	७२	६४	१२	६६	..	७१	११	२२	१	
२१	अमरावती	२,००४	७१	३५	२९	२	२३	..	१२	१	२	३	१६०	१००	६८	२०	७०	..	८२	११	३३	२	
२२	धवतमाळ	१,९३२	३९	४९	२२	३	३८	१	६	..	..	३	१८८	६८	५९	२५	७५	..	४३	२२	२६	१	
२३	वर्धा	१,३८१	४३	४६	२१	२	१७	..	७	..	..	..	१०९	५०	५७	९	४७	१	४७	५	१८	६	
२४	नागपूर	१,९६३	१६	५९	१७	१	३४	..	३	..	..	..	१६५	१३६	७३	२३	८६	३	४५	१०	२२	५	
२५	भंडारा	१,६५६	१८	४३	१९	..	१८	..	२	..	२	..	१७२	८२	७२	१९	७२	२	३६	१४	२०	६	
२६	चांदा	३,३७४	६२	९८	१७	२	४८	..	६	..	१	..	४१९	१०७	१५७	२९	१७६	..	१०१	२१	४१	७	
एकूण			३९,३३१	९८०	१,१३७	३०१	१९	६३५	८	१३६	२२	८०	५३	४,१५१	१,५००	१,४२३	३९५	१,४२८	१२	१,१०१	१६५	४५३	६५

परिशिष्ट २—बालू

अ. क्र. जिल्हाचे नाव.	ड	ड	त	थ	द	ष	न	प	फ	ब	भ	म	य	र	ल	व	श	स	ह	क्ष	
(१)	(२)	(२४)	(२५)	(२६)	(२७)	(२८)	(२९)	(३०)	(३१)	(३२)	(३३)	(३४)	(३५)	(३६)	(३७)	(३८)	(३९)	(४०)	(४१)	(४२)	(४३)
१ मुंबई (बृहत्)	..	..	..	..	..	..	..	..	..	..	..	१	..	..	..	..	..	..	..	..	..
२ ठाणे	२८	६	३८	२	८०	२१	७६	१००	८	७८	३७	११४	४	२५	१४	१४६	५७	११७	१७	..	..
३ कुळाबा	१३	८	८२	२	६८	२६	११०	१४२	८	१०१	५६	१५१	५	६२	२३	१८३	५५	१०८	३३	१	१
४ रत्नागिरी	१५	४	७५	..	५६	१९	७६	१२५	१६	५७	३४	१११	४	३३	१०	१२४	६१	८९	३५	..	..
५ नासिक	१८	५	४५	२	९६	३१	८८	१२६	५	७८	६३	१४४	४	५०	२४	१२१	५०	११०	३१	..	..
६ घुळे	१३	५	३५	३	४४	३३	७४	७१	९	८१	५१	१०९	..	४६	२८	११८	४३	८४	३१	..	..
७ जळगाव	१३	९	४१	४	५१	३०	७७	११८	१३	७६	६०	११२	४	४४	४०	१३४	४५	९१	४२	..	..
८ अहमदनगर	१२	१०	३७	६	४५	२२	७०	१०४	४	६५	३३	११५	५	५३	२६	८६	५७	८६	३२	..	..
९ पुणे	१९	३	३५	६	४३	२९	९१	१२९	९	६९	५०	१०१	९	४१	२१	१३४	५८	८९	३२	..	..
१० सातारा	७	६	४१	१	४९	१७	६०	८१	५	५२	३५	९४	१५	४०	१५	१०७	३६	७४	२०	२	२
११ सागली	५	६	१८	१	१५	४	२८	२६	२	४६	१४	३६	९	१६	१०	३५	२३	३५	१४	..	..
१२ सोलापूर	८	५	४१	..	३२	१२	३९	६०	६	६०	२९	७६	११	२७	१५	४८	४६	६०	४२	..	..
१३ कोल्हापूर	३	३	४५	२	३०	७	५७	७९	४	५७	१८	११३	१७	१७	१४	६३	४२	७८	५७	..	..
१४ औरंगाबाद	२९	९	४७	४	८६	३६	९४	१६१	१०	११७	६४	१६१	६	७२	४२	१३८	६७	१४७	६४	१	१
१५ परभणी	२९	६	३७	३	६०	३३	६१	१५०	११	९८	३१	११३	१२	६४	३७	९८	६२	१६५	४५	..	..
१६ बीड	१८	५	३४	२	४०	१९	४६	९६	३	५६	२३	८७	४	४५	३०	४५	२४	१०३	३३	..	..
१७ नांदेड	१९	४	२८	५	६२	३०	६५	१०२	४	१०४	३३	१२३	१०	५२	३३	८१	३३	९५	७१	१	१
१८ उस्मानाबाद	१४	९	५६	२	४९	१९	५१	५४	५	१०१	३४	१०४	२२	४२	३०	७९	३३	१३३	९३	१	१
१९ बुलडाणा	१६	४	४१	१	५४	२६	६०	११७	३	६७	४१	१०८	९	३९	२७	८८	४९	१०५	४२	..	..
२० अकोला	१४	६	५४	१	६८	४९	६३	१११	८	९५	४१	१५०	१६	५५	३४	११०	६४	१२५	४८	..	..
२१ अमरावती	१५	१०	४९	६	७९	४३	९४	१०२	११	१२८	५२	१५८	१८	९७	२६	१११	७२	१५०	५९	०	०
२२ यवतमाळ	२९	४	४०	५	७०	३४	७२	१७८	१३	११६	३८	१८७	२४	६५	४२	१३०	४७	१२४	४६	..	..
२३ वर्धा	१८	४	३४	३	५१	३२	६९	८२	६	१०४	२६	१०१	२१	६०	१८	६५	१५	१४५	४१	१	१
२४ नागपूर	३०	५	४७	६	५४	३८	९२	१७२	८	१३७	५५	१७०	१४	५६	३१	८९	१५	२०५	४१	..	..
२५ भंडारा	३१	६	३८	२	४८	३०	६९	१४८	८	११८	३५	१६८	१८	४१	२९	५२	८	१८४	१९	..	..
२६ चांदा	४६	७	१०३	७	१००	३६	१४८	२३५	२४	१९७	७३	३३३	५७	१२६	५९	१९९	३५	२२८	६९	..	..
एकूण	४६२	१४९	१,१४१	७६	१,४३०	६७६	१,८३०	२,८६९	२०३	२,२५८	१,०२६	३,२४०	३१८	१,२७६	६७८	२,५८४	१,०५७	२,९३०	१,०५७	७	७

परिशिष्ट ३

पुनरावृत्त होणाऱ्या ग्रामनामांची आख्याक्षरानुसार संख्या

खेडी आणि शहरे यांची वर्गवारी एकूण संख्या

क्रमांक	आद्याक्षर	खेडी आणि शहरे यांची एकूण संख्या	एकापेक्षा जास्त वेळा न येणारी खेडी आणि शहरे यांची एकूण संख्या	एकापेक्षा जास्त वेळा येणारी खेडी आणि शहरे यांची एकूण संख्या		खेडी आणि शहरे २-५ वेळा येणारी खेडी आणि शहरे		६-१० वेळा येणारी खेडी आणि शहरे		११-५० वेळा येणारी खेडी आणि शहरे		५१ चे वर येणारी खेडी आणि शहरे		मावे
				खेडी आणि शहरे यांच्या नावांची संख्या	खेडी आणि शहरे यांची एकूण संख्या	नावांची संख्या	खेडी व शहरे यांची संख्या	नावांची संख्या	खेडी व शहरे यांची संख्या	नावांची संख्या	खेडी व शहरे यांची संख्या	नावांची संख्या	खेडी व शहरे यांची संख्या	
(१)	(२)	(३)	(४)	(५)	(६)	(७)	(८)	(९)	(१०)	(११)	(१२)	(१३)	(१४)	(१५)
१	अ	९८०	४९६	१४०	४८४	१२१	३१४	१५	१०५	४	६५	..	..	
२	आ	१,१३७	४९७	१४९	६४०	१२०	३२२	१६	११३	१३	२०५	..	..	
३	इ	३०१	१४२	४३	१५९	३८	९६	३	२३	२	४०	..	..	
४	ई	१९	१३	३	६	३	६	..	..	..	..	..	..	
५	उ	६३५	३८२	५८	२५३	५०	१३८	५	३३	२	२५	१	५७	उमरी.
६	ऊ	८	८	..	..	..	..	..	..	..	..	..	..	
७	ए	१३६	५७	२३	७९	२०	५४	२	१४	१	११	..	..	
८	ऐ	२२	१६	३	६	३	६	..	..	..	..	..	..	
९	ओ	८०	४५	१०	३५	९	२३	..	..	१	१२	..	..	
१०	औ	५३	१९	४	३४	३	८	..	..	१	२६	..	..	
११	क	४,१५१	१,७४८	६६०	२,४०३	५७५	१,५३०	६०	४२४	२५	४४९	..	..	
१२	ख	१,५००	६०९	१७२	८९१	१३९	३७१	२१	१५०	११	३०८	१	६२	खडकी
१३	ग	१,४२३	६९१	१७१	७३२	१५३	४५५	१०	८८	८	१८९	..	..	
१४	घ	३९५	२३७	४९	१५८	४४	१०८	३	२१	२	२९	..	..	
१५	च	१,४२८	५६५	१७२	८६३	१४२	३५०	१९	१३६	९	१७१	२	२०६	चिखली-९६, चिचोली-११०
१६	छ	१२	१०	१	२	१	२	..	..	..	..	..	..	
१७	ज	१,१०१	४१४	१५७	६८७	१३०	३३६	१७	१३२	१०	२१९	..	..	
१८	झ	१६५	९५	१८	७०	१५	३६	१	६	२	२८	..	..	
१९	ट	४५३	१३७	४४	३१६	३२	८६	१	६३	२	२५	१	१४२	टाकळी
२०	ठ	६५	२६	८	३९	६	२०	१	६	१	१३	..	..	
२१	ड	४६२	२१६	४०	२४६	३३	७९	३	२०	३	४४	१	१०३	डोंगरगाव
२२	ण	१४९	९६	१८	५३	१६	४०	२	१३	..	..	..	..	
२३	त	१,१४१	५०५	१५०	६३६	१२७	३२२	१४	९८	९	२१६	..	..	
२४	थ	७६	३५	९	४१	६	१६	३	२५	..	..	..	..	
२५	द	१,४३०	६७५	१८१	७५५	१४५	३९८	२२	५४	१४	३०३	..	..	
२६	ध	६७६	२३८	७८	४३८	६३	१६५	८	६१	६	१२८	१	८४	धानोरा
२७	न	१,८३०	७३०	२१०	१,१००	१६४	४२१	२७	२१२	१६	२९०	३	१७७	नवेगाव, ५८, नांदगाव ६४, निमगाव ५५.

परिक्षिप्त-३-बालू

(१)	(२)	(३)	(४)	(५)	(६)	(७)	(८)	(९)	(१०)	(११)	(१२)	(१३)	(१४)	(१५)
२८	घ	२,८६९	९४९	३२९	१,९२०	२६३	६९२	३४	२५५	३०	७१४	२	२५९	विप्री-८३, विपळगाव-१७६.
२९	झ	२०३	१२७	२२	७६	२१	५३	..	...	१	२३	..	..	
३०	ब	२,२५८	९५४	२८४	१,३०४	२४५	६२१	२०	१५५	१७	२८५	२	२४३	बोरगाव-१६७, बोरी-७६.
३१	भ	१,०२६	५३३	१५९	४९३	१४५	३७४	१०	७४	४	४५	..	..	
३२	म	३,२४०	१,३९३	४५२	१,८४७	३८२	९९८	४४	३२४	२५	४७४	१	५१	मालेगाव.
३३	य	३१८	१५३	५३	१६५	४७	११८	५	३३	१	१४	..	..	
३४	र	१,२७६	५०७	१७६	७६९	१५०	४०३	१०	७६	१६	२९०	..	..	
३५	ल	६७८	३७५	६६	३०३	५७	१६४	६	४१	२	४१	१	५७	लोणी.
३६	व	२,५८४	१,०८६	३३३	१,४९८	२७६	७१२	३६	२६९	२०	४०९	१	१०८	वडगाव.
३७	श	१,०५७	४३७	१०३	६२०	७२	२१५	१८	१२८	१२	२२६	१	५१	शहापूर.
३८	स	२,९३०	१,०७९	३८०	१,८५१	३०४	८१९	४८	३४०	२३	३७४	५	३१८	सागवी-६५, सावगी-५८, सावरगाव-८४, मुकळी-५६, सोनेगाव-५५.
३९	ह	१,०५७	४८०	११७	५७७	९३	२६०	१६	१२२	७	१३३	१	६२	हिवरा.
४०	क्ष	७	५	१	२	१	२	..	..	..	..	..	..	
एकूण		३९,३३१	१६,७८०	५,०४६	२२,५५१	४,२१४	११,१३३	५०८	३,६१४	३००	५,८२४	२४	१,९८०	

प्रास्ताविक

## परिशिष्ट ४

(अ) १०,००० पेक्षा अधिक लोकसंख्या असलेली खेडी

अनु- क्रमांक	खेड्याचे नाव	स्थलांक	१९६१ ची लोकसंख्या
१	अकलूज	१२-४-५३	२८,६६१
२	आगाशी	२-६-१	१७,४८४
३	आटपाडी	११-१-१२६	१०,९६८
४	कर्जत	८-१२-४०	१०,०५१
५	खेड	९-३-६३	१३,९७३
६	जत	११-५-३६	१०,४३९
७	जामनेर	७-१२-३५	१२,८०२
८	तळेगाव डमढेरे	९-४-४५	११,१६४
९	देवळाली	८-५-५२	१२,२०४
१०	घायटे	६-८-२७	१२,१२०
११	नाशिराबाद	७-६-४५	१५,४६७
१२	पलूस	११-४-११	१०,६२९
१३	पाथर्डी	८-१०-५४	११,०४९
१४	पुणतांबा	८-१-५८	१४,४४८
१५	बावडा	९-१३-७५	११,८१६
१६	बोदवड	७-७-८४	१०,३८९
१७	भडगाव	७-१०-४६	१०,२४७
१८	भिलवडी	११-४-१४	१२,१८४
१९	मालगाव	११-६-३७	११,५४०
२०	माळेगाव बु.	९-१२-३०	१२,७४१
२१	मोहोळ	१२-६-४०	१०,३५३
२२	राहुरी बु.	८-५-२२	१३,३३३
२३	शिदखेड	६-७-९६	१०,५७९
२४	शिरोळ	१३-४-१६	१२,५७२
२५	शेटुर्णी	७-१२-८२	११,९७१
२६	श्रीगोदे	८-११-६४	१०,६८१
२७	सोनई	८-६-९९	११,७४९
२८	हरेगाव	८-४-३९	१०,३९८
२९	हुपरी	१३-३-५१	१०,००१

(ब) ५,००० पेक्षा कमी लोकसंख्या असलेली शहरे

अनु- क्रमांक	शहराचे नाव	स्थलांक	१९६१ ची लोकसंख्या
१	आष्टी	१६-३-१	४,९८०
२	आळंदी	९-३-१	३,९८७
३	खुल्दाबाद	१४-६-१	३,९७४
४	चिखलदरा	२१-१-१	१,३३८
५	जव्हार	२-३-१	४,७३२
६	जेजुरी	९-११-११	३,५२३
७	त्रिबक	५-९-१	४,८१४
८	नळदुर्ग	१८-६-११	४,८०६
९	पन्हाळा	१३-२-१	१,९४८
१०	पेठ उमरी	१७-४-१	४,४४३
११	बिलोली	१७-६-१	४,४४०
१२	मलकापूर	१३-१-१	३,९७१
१३	माथेरान	३-१-१	२,८४२
१४	राजुरा	२६-५-१	४,३७६
१५	सातारा उपनगर	१०-९-११	४,३५६

विभाग १

महाराष्ट्रातील खेड्यांची व  
शहरांची वर्णक्रमी  
(पृष्ठ १ ते २६८)

# खेड्यांची व शहरांची यादी

अंजनवाडी

नाव (१)	स्थलांक (२)	लोकसंख्या (३)	नाव (१)	स्थलांक (२)	लोकसंख्या (३)	नाव (१)	स्थलांक (२)	लोकसंख्या (३)
<b>अ</b>			अकोले मद्रुप	१२/८/५४	५५७	अचलपूर कॅम्प (न.पा.)	२१/२/ना.१	१७,४९०
अकतनाळ	१२/११/५	१६	अकोळनेर	८/९/८५	४,३२७	अचलवाडी	२१/५/३२	३५२
अकलकोप ✓	११/४/१३	५,५७३	अकोळी	२/४/३७	२६५	अंचली	१९/५/२३७	७१५
अकलगी	११/५/८०	१,९२०	अक्करपट्टी	२/४/६	४,६३२	अचवला	१८/८/११२	५७४
अकलगी	१२/११/७२	९०४	अकलकुवा खु. *	६/२/१५२	३,१७६	अचळोळी	३/१३/४४	६९६
अकलवाडी	११/५/८९	३७९	अकलकोट (१) (ग्रा.)	१२/११/३०	३७८	अंचाडे	६/१०/१२६	१,२६९
अकलाड	६/१०/६३	८९५	अकलकोट * (२)	१२/११/ना.१	२१,२७८	अंचोली	१७/६/९७	४०४
अकलापूर	८/३/१३७	१,६०९	(न. पा.)			अच्छाड	२/१अ/१	६८१
अकलाबाडी	२४/५/४४१	ओसाड	अकलकोट	२०/३/६४	अकोला	अजंग	५/२/३६	२,६१०
अकली	११/६/१९	२,३९६			शहरात	अजग	६/१०/१०८	१,६८४
अकलूज	१२/४/५३	२८,६६१			समाविष्ट.			
अकलूद	७/२/८७	२७८	अकलकोस	६/७/२३	१०३	अजगाव	२०/५/२८	३११
अंकले	११/५/११	१,५४२	अकलपाडा	६/९/१३०	५४२	अजंटा	१४/२/७९	४,९२६
अकलोली	२/७/४	१,१३५	अकलवाडी	८/८/२३	३३६	अजणारी	४/८/४	७२४
अकवाणी (व ग्रा)	६/१/१२	६४	अक्राळे	५/६/१११	७७९	अजणी	२२/२/३४०	ओसाड
अकिवाट	१३/४/४०	३,८९३	अखतवाडा	१४/६/१४	२८१	अजती	२२/१/६९	८५६
अकिसा	२६/६/६२३	३,४७४	अगडद	१५/७/१६१	ओसाड	अजंती खु.	७/१/५७	ओसाड
अकिसा चक	२६/६/६२४	४३४	अगणगाव	५/११/६३	६२६	अजती सीम	७/१/७	४२१
अकुभे	१२/३/५७	७४२	अगतपूर	२१/२/१२९	ओसाड	अजदरड	१९/२/२५७	ओसाड
अकुलखेडे	७/१/३४	२,७७९	अगर कानडगाव	१४/८/१३८	६८२	अजदे	५/१/२१	१३४
अकुलगाराणी	१८/११/३१	१,०५३	अगरझरी (व ग्रा)	२६/४/२	४१	अजदे	५/२/१२५	८५६
अकुलगाव	१२/३/२१	१,५८०	अगरवाडगाव	१४/८/१६८	८८९	अजदे खु.	७/३/८९	८७६
अकुलगा सय्यद	१८/११/२८	६३६	अगर सायगाव	१४/७/९३	५३५	अजदे खु.	६/६/८६	४९६
अकुशविहीर	६/२/१३३	५८९	अगलबे	९/७/३२	१,५६९	अजदे खु.	६/७/१०७	९८५
अकुशविहीर	६/३/२	४८६	अंगसुळे	९/१४/१६८	३३६	अजदे खु.	६/६/११४	१,७१३
अकोटा	१६/१/९८	७८	अंगळगाव	१२/२/१३	२,५५५	अजदे खु.	६/७/१३७	१,०६१
अकोला*	८/२/४०	६,४७७	अंगापूर नारगाव	१०/९/१२१	१,०९९	अंजनखेड	१७/१/४४	७९३
अकोला	८/१०/७९	१,८३२	अंगापूर वदन	१०/९/१२०	२,०४८	अंजनखेड	२०/६/२८२	१८४
अकोला	१४/५/७३	१,३७०	अंगारा	२६/३/३८१	५६६	अंजनखेड शर्गी	२२/१/३८२	१,१६५
अकोला	१४/१०/३३	१,१८९	अगासकाड	२३/३/५४	ओसाड	अंजनगाव	७/८/५१	ओसाड
अकोला (ग्रा.)	२०/३/६२	१८४	अगुर्णे	७/१/३०	४२	अंजनगाव	९/१२/४८	१,००७
अकोला * *	२०/३/ना.१	११५,७६०	अंगुलगाव	५/११/९८	१,०१४	अंजनगाव	२१/४/ना.१	२१,९३१
(न.पा.)			अंगोडा	२१/५/१८३	१२४	अंजनगाव (न.पा)		
अकोला बाजार	२२/२/३१९	१,४२९	अगोती	९/१३/३०	१,०६१	अंजनगाव	२१/५/२८७	४,३०६
अकोली	१२/६/६८	१,५४८	अघई	२/८/३	८३९	अंजनगाव	२१/६/२२५	४४२
अकोली	१५/२/१०१	२७०	अघार खु.	५/२/१००	१,२२१	अंजनगाव	२२/२/४८	ओसाड
अकोली	२२/३/३०९	७१४	अघार बु.	५/२/४६	४,६४८	अंजनगाव	२३/२/४४८	१८५
अकोली	२३/२/७६	५१३	अधूर	१४/७/७३	१,३८५	अंजनगाव (उ)	१२/३/८५	२,२८५
अकोली	२३/२/३१६	५	अचकदाणी	१२/९/९	१,९१२	अंजनगाव खु.	१२/३/७२	२,२७२
अकोली वाडगाव	१४/८/११३	९७०	अचकनहळ्ळी	११/५/३२	८८६	अंजनडोह	१२/१/४८	१,०२५
अकोले	९/९/२८	४६६	अचपा	६/१/५१	२३०	अंजनडोह	१४/९/१४५	७४८
अकोले	९/१३/१२	१,१४३	अचरवाडी	१९/४/२३२	१,४३४	अंजनपूर	१६/६/१६५	५०४
अकोले	१२/९/३८	२,७३६	अंचल	२०/६/९	५९३	अंजनवती	१६/४/१२९	१,११९
अकोले	१२/१०/७	५९१	अंचलगाव	७/१०/३७	१,३०२	अंजनवती	२१/६/८८	१,०६७
अकोले काटी	१२/७/१४	१,५४५	अंचलगाव	८/१/२३	४०४	अंजनवळे	९/१/३४	७२५
अकोले खु	१२/३/३२	१,४६७	अंचलगाव	१४/७/१३	५८१	अंजनवाडा	१५/३/२१३	५५७
अकोले बु.	१२/३/४६	६१२	अचलपूर* (न. पा.)	२१/२/ना. २	३६,५३८	अंजनवाडी	१५/७/५२	७०३

नाव	स्थलांक	लोकसंख्या	नाव	स्थलांक	लोकसंख्या	नाव	स्थलांक	लोकसंख्या
(१)	(२)	(३)	(१)	(२)	(३)	(१)	(२)	(३)
अंजनविहीरे	६/७/२७	८५७	अंजी	२२/४/२१९	५४५	अडगाव खु.	२१/५/२९०	३८३
अंजनविहीरे	७/५/२५	७६८	अजीतपूर	२१/२/४४	ओसाड	अडगाव नजीक	२०/६/२६४	७२
अंजनविहीरे	७/१०/४३	९२८	अजीतपूर	२१/४/२३०	१७०	काटा.		
अंजनसिंगी	२१/६/८९	२,३६९	अजीतपूर	२३/१/२५	ओसाड	अडगाव बु.	८/४/३	१,१५५
अजनसोड	१२/५/६०	१,१८२	अजीतपूर	२३/१/३४३	३५२	अडगाव बु.	१४/२/१८४	१,१०१
अजनसोडा	१८/३/१६	७१५	अंजी (नृसिंह)	२२/४/१७४	१,०९०	अडगाव बु.	२०/१/३२	४,०६४
अजनसोडा खु.	१८/१/१२९	४५६	अजीभाबाद हमेशा	२५/२/३३४	११७	अडगाव बु.	२१/५/३०४	७७९
अजनसोडा खु.	१८/१/१९२	२,१५२	अजीवली	९/५/१५०	४००	अडगाव (भुवन)	५/५/५७	१८८
अंजनसोडे	७/७/३६	५१८	अजीसपूर	१९/५/३४२	७११	अडगाव माहोली	१४/९/५६	५८०
अजनाड	६/६/७०	१,१८९	अंजूर	२/७/२०४	४,००५	अडगाव राजा	१९/५/२३०	७८२
अजनाड	७/३/७८	९६१	अजेगाव	१५/३/८८	२,०९०	अडगाव सरक	१४/९/५७	१,००२
अंजनापूर	८/१/७४	६७५	अजेगाव	१७/१/१६५	१४६	अडगाव (हरसूल)	५/५/१४९	३४६
अजनावती	२३/२/१४२	४	अजेपूर	२२/१/११०	ओसाड	अडगेपल्ली (व ग्रा)	२६/३/९०४	६४
अजनाळे	६/१०/८०	३१५	अजोती	९/१३/४२	६११	अडद	२२/३/१०३	२२५
अजनाळे	१२/९/२९	१,९५८	अंजोरा	२५/१/४१४	१,८५८	अडदेव	१०/१०/१५६	५७६
अंजनी	११/४/६८	२,१५०	अंजोळा	१४/३/२७	ओसाड	अडनाले	३/१०/५०	३५५
अंजनी	१७/१/४५	२१८	अटकली	२०/१/१३१	३७२	अडपल्ली	२६/३/६५२	८९३
अंजनी	२०/५/१३८	३२१	अटकली	२०/६/२४५	२४७	अडपल्ली	२६/३/८८४	५३७
अंजनी	२१/५/२८८	२६९	अटकवडे	५/१३/२३	३१६	अडपल्ली पंच	२६/३/८९१	२९४
अंजनी खु.	१८/१/१४९	६७१	अटकळ	१९/१/२०९	ओसाड	अडपिपरी	१६/१/१५	४०५
अंजनी खु.	१९/५/२६४	१,६५४	अटकळ	१९/४/१३	३३८	अडम	२४/५/९३	१,०५२
अंजनी खु.	२०/३/२२५	२८१	अटकळी	२०/३/१५९	११६	अडमाळ	९/९/१३४	३४४
अंजनी बु.	१८/११/३५	९००	अटकळी	२०/३/२३५	ओसाड	अडरे	४/५/६५	१,६४२
अंजनी बु.	१९/५/१८६	२,३१०	अटकळी	२०/३/३२९	ओसाड	अडलूर	१७/७/६६	१७३
अंजनी बु.	२०/३/२२०	१२१	अटलगव्हाण	७/११/११६	३६०	अडसर	१५/२/९०	६८
अजनी महाला	२०/३/२२६	ओसाड	अटवाडे	७/३/७७	९१७	अडसुळ	२०/१/१६१	११५
अजनूज	८/११/८०	२,१०८	अटाळी	२/१०/५४	१,२५५	अडळसे (व ग्रा)	६/८/९३	ओसाड
अजनूप	२/८/५०	१,४६२	अटाळी	१०/९/४	१६४	अडावद	७/१/९७	८,४२८
अंजनैरी	५/९/२८	१,७३४	अटाळी	१९/३/२०९	१,७१२	अडिमहाड खाडी	३/१२/७९	५४८
अजप	३/१/८६	३१७	अटोळा	१८/१/१३६	१,३६३	अडिवरे	९/२/१३	२५१
अजमतपूर	२१/५/३७७	१	अट्टी (व ग्रा)	६/१/४	१५७	अडिवली	३/२/५	२१०
अजमतपूर	२३/३/२०३	ओसाड	अट्टावल	७/२/५०	३,०९९	अडिवळी	२/१०/२९	१०४
अजमतपूर	२३/३/२११	ओसाड	अडकूर	१३/१२/८	१,४०४	अडी ठाकूर	३/१२/१	९५
अजमपूर	८/३/४	५३९	अडखळ	४/१/४७	५५१	अडी भटाची	३/१२/५	ओसाड
अजमपूर	२०/४/१८५	३०	अडखळ	४/२/२३	१,३३८	अडीवली ढोकळी	२/१०/९८	३६७
अजमपूर	२०/४/२६३	कारंजा	अडंगा	२६/६/१४७	५६	अडूर	४/४/४१	३,७२६
		शहरात	अडगाव	६/४/५९	८३०	अडुरे	१३/१२/४०	१७३
		समाविष्ट.	अडगाव	७/९/९४	७३२	अडुळ खु.	१४/११/५५	४०४
अजमीर सौदाण	५/१/१३६	२,५७६	अडगाव	१४/४/२४	१,३३०	अडुळ बु.	१४/११/५६	२,७१२
अजयपूर रैव्यतवारी	२६/४/१५४	४२२	अडगाव	१५/३/१३७	६६०	अडुळा	२१/४/१९०	१,०४८
अंजरुण	३/४/७३	१६१	अडगाव	१७/५/१४	७७०	अडुळ	१०/१०/१४२	२,०८४
अजलसोन्डा	१५/७/५	१,२४३	अडगाव	१९/३/२१५	१,२३२	अडुळसे	३/७/८५	९०४
अजाणी	१८/८/१६९	४०३	अडगाव	२०/२/१०७	२९९	अडगाव	२२/५/२५१	२,२५१
अंजाळे	७/२/६३	१,७६६	अडगाव	२१/३/९१	२,०७३	अडगाव	२३/१/४११	६
अजिजपूर	२१/४/३३	अंजनगाव	अडगाव	२१/४/४१	८५५	अडगाव	२३/२/१३२	६९२
		शहरात	अडगाव	२१/४/६१	१७२	अडगाव	२४/३/२४५	६३५
		समाविष्ट.	अडगाव	२२/१/१०	१,१८०	अडगाव	२४/४/७५	१,३२४
अजिजाबाद	१७/६/१६३	ओसाड	अडगाव	२२/३/७२	९४३	अडगाव	२४/५/१४०	१९३
अजितपूर	२१/६/१३०	ओसाड	अडगाव खु.	८/४/२	४६१	अडगाव	२६/२/३३०	७६३
अजिसपूर	१९/४/८१	६१९	अडगाव खु.	१४/९/२२५	९२५	अडगाव	२६/२/४८१	२३५
अंजी	१७/१/११२	१७१	अडगाव खु.	२०/१/४४	७१९	अडगाव	२६/४/४६०	५१२
अंजी	२२/४/६६	३८५	अडगाव खु.	२०/६/३०५	४२१	अडगाव चक	२६/२/४८०	ओसाड



नाव	स्थलांक	लोकसंख्या	नाव	स्थलांक	लोकसंख्या	नाव	स्थलांक	लोकसंख्या
(१)	(२)	(३)	(१)	(२)	(३)	(१)	(२)	(३)
अडेगाव (व ग्रा)	२६/४/३	६५	अंतरडोह	२३/१/४०५	४६५	अंतुली	१३/९/८३	३३१
अडोल	१५/३/५४	३५१	अंतरवली	१८/२/६	९१३	अतेश्वर	१७/५/१	४२७
अडोली	९/१४/२७	मालेगाव	अंतरवली खु.	८/७/२७	३१०	अंतोरा	२१/५/५३	९५०
		खेड्यात	अंतरवली खु. (घो)	८/७/१०८	३६२	अंतोरा	२३/१/३९	१,०९९
		समाविष्ट.	अंतरवली बु.	८/७/१०७	४५८	अंतोरे	३/६/८३	५३७
अडोली	१३/७/७०	७२२	अंतरवाला	१४/१०/१३०	४२८	अत्याळ	१३/११/२०	१,५५३
अडोशी	२०/२/५०	५४	अंतरवाला	१४/१२/९	३१८	अंत्रज	१९/३/१३४	२,१०५
अडोळ खु.	१९/१/१३८	२४३	अंतरवाला बु.	१४/१२/१०४	३८५	अंत्रवली	४/७/४८	९८३
अडोळ बु.	१९/१/१३९	१,१९०	अंतरवाला	१४/१०/१६५	२८०	अत्रार तर्फ नीड	३/१/७५	२७३
अडोळा	१६/२/७२	२२४	सिदखेड.			अत्रार तर्फ वरेडी	३/१/७०	४८१
अडोळी	२०/६/२४२	१,५५०	अंतरवाली	८/६/७६	७७९	अत्राळ	११/५/१९	७८३
अडघार	२५/२/४१९	६,१७३	अंतरवाली टेंभी	१४/१२/१९९	१,८७८	अत्री	१९/२/२५९	१,१३७
अडघाळ	२४/५/४७७	८३०	अतरवाली दाई	१४/१२/७५	७२१	अत्री	१९/५/१४६	१,२२०
अडघाळ	२६/१/११०	७९४	अंतरवाली बु.	१६/१/७६	१,२४४	अत्री	२५/१/९	१,१९१
अडघाळ	२६/३/८१५	८८८	अंतरवाली राठी	१४/१२/६५	७५०	अत्री	२५/२/४५७	३६९
अडघाळ मंडा	२६/१/५१	ओसाड	अंतरवाली सराठी	१४/१२/११९	१,३२९	अत्रीकोळी	१९/४/१७६	५४६
अडघाळी	२४/४/३१४	१८१	अंतरवाळी खांडी	१४/११/७९	१,०४७	अत्री खु.	११/२/५०	९२८
अडघाळी	२६/२/३६५	ओसाड	अतरवेली	५/१०/८	७२८	अत्री खेडेकर	१९/४/२२७	१,४८२
अडघाळी (व ग्रा)	२६/२/५८३	११४	अंतरवेली	१५/८/११६	८७६	अत्रीतेली	१९/४/८७	३०१
अढा	१४/५/३४	५६५	अंतरा बामदाखार	३/३/६९	ओसाड	अत्री बु.	११/२/५६	१,३६८
अणदूर	१३/६/५८	५२५	अतवडी	१०/११/२९	६९०	अत्री मलकापूर	२०/२/२३	९०४
अणदेरी	४/७/५०	५३६	अंताडे	२/१०/४५	८०	अत्री	८/७/५९	२०७
अणवीर	२/१३/१२	१,०७५	अंतापूर	५/१/१५	२,७७४	अत्रीली	९/७/६७	७२६
अणसपूरे	४/३/९७	३२५	अंतापूर	१४/१/१७८	१३६	अत्रीकोळी	१२/८/५६	७५७
अणसुरे	४/९/१२५	२,७५२	अंतापूर	१४/८/१०९	८०	अथरवण पिंप्री	१६/४/६१	६८२
अणाव	४/१३/२७	२,१९१	अंतापूर	१४/८/१५१	७	अंथुणें	९/१३/६२	४,०८७
अणुस्कूरा	१३/१/१२७	६४४	अंतापूर	१४/९/११९	ओसाड	अदमपूर	२१/६/४९	ओसाड
अतनूर	१८/८/८४	१,१८३	अंतापूर	१६/५/५०	२६९	अंदरसूल	५/११/११०	५,३४३
अंतरखेड	२०/४/१७४	१९२	अंतापूर	१७/८/२५	४२७	अंदरुड	१८/३/६	७४७
अंतरखोप	२१/३/२६१	९	अंतापूर	२१/५/१६४	१६१	अंदाड	२/८/९८	३४३
अंतरगाव	१७/६/६	९४१	अंतापूर	२३/१/३२८	ओसाड	अदासा	२४/३/३८०	१९७
अंतरगाव	१८/२/४९	८०९	अंतापूर	२३/३/१११	ओसाड	अदासी	२५/१/२४५	२,५१८
अंतरगाव	२१/२/१३७	ओसाड	अंतापूर	२६/२/११२	ओसाड	अंदुरा	२०/२/२०	९,६०८
अंतरगाव	२१/४/१४९	४१३	अंतुली	२/१०/१११	१३१	अंदेगाव	१७/७/१२४	४९८
अंतरगाव	२१/४/१७८	४२०	अतिघे	१३/३/३२	१,५८४	अंदेवाडी खु.	१२/११/७७	२२०
अंतरगाव	२२/१/१६४	३७३	अतीत	१०/१/१७	६८५	अंदेवाडी	१२/११/११८	५४८
अंतरगाव	२२/१/३७४	९००	अतीत	१०/९/१४७	२,३४०	(जहागीर).		
अंतरगाव	२२/२/१००	२२१	अंतीवडे	१३/९/८८	२४७	अंदेवाडी बु.	१२/११/८०	८०१
अंतरगाव	२२/२/३५९	६२८	अंतुरवेली	५/११/४८	१७४	अंदेशे	९/९/४४	६०७
अंतरगाव	२३/२/२७६	४२२	अंतुली	२६/४/४३	२७४	अंदोरा	१८/६/८६	४,६०८
अंतरगाव	२३/३/३२७	५४२	अंतुली	७/४/३३	४१८	अंदोरा	१८/९/५	९८२
अंतरगाव	२५/३/५४३	४४६	अंतुली	७/८/२	३,४०८	अंदोरी	१०/१/३३	१,५७६
अंतरगाव	२६/१/२४५	१,१४१	अंतुली खु.	७/५/१४२	६०६	अंदोरी	२३/२/१०६	१,६०७
अंतरगाव	२६/१/३७६	१,९२५	अंतुली खु. प्र.	७/११/३	४५९	अंदोशी	३/५/१७५	६०४
अंतरगाव	२६/३/२२३	४१०	पाचोरा.			अघानेर	१४/१/२३	२,११४
अंतरगाव	२६/३/३६६	१३५	अंतुली खु. प्र.	७/११/२१	५६७	अंघापुरी	१५/५/१५६	५६७
अंतरगाव	२६/४/११६	२३	लोहारे			अंघापुरी	१६/४/१६०	७१२
अंतरगाव	२६/५/२७७	२४५	अंतुली बु.	७/१०/५९	७६९	अंघारवाडी	२२/४/३९५	७९
अंतरगाव खु.	२६/५/२०८	२६१	अंतुली बु. प्र.	७/११/२२	६५०	अंघार-सांगवी	२०/२/१८८	९७६
अंतरगाव बु.	२६/५/९८	१,१४०	भडगाव.			अंधारी	२/३/११३	२२२
अंतरगाव (रैयतवारी).	२५/३/५२९	ओसाड	अंतुली	६/६/३०	७२६	अंधारी	७/१३/५४	७२१

नाव	स्थलाक	लोकसंख्या	नाव	स्थलाक	लोकसंख्या	नाव	स्थलाक	लोकसंख्या
(१)	(२)	(३)	(१)	(२)	(३)	(१)	(२)	(३)
अधारी	१०/५/६८	१६२	अनूर	१३/८/२४	१,२५९	अंबवडे संमत कोरेगाव	१०/६/३२	१,११९
अधारी	१४/२/४६	३,१०८	अनोरे	७/४/१३०	२६१	अंबवडे संमत वाघोली	१०/६/२०	१,३६२
अधारी	१४/५/४०	६	अनूर	२६/५/२७८	१६३	अंबागड	२५/२/७४	९११
अंधारी (सिल्लोड)	१४/२/८९	ओसाड	अन्यार	१९/१/३	ओसाड	अंबाझरी	२३/१/२७९	२२
अंधेगाव	१७/२/९२	९०८	अन्वी	१४/२/९३	१,५०७	अंबाझरी	२४/४/४०	२
अंधेरा	१९/४/२३३	२,४०७	अन्वी	१९/४/१९५	२८५	अंबाझरी	२४/४/१५४	नागपूर
अंधोडी	८/७/१११	४३६	अन्वी	२०/३/१२०	६६५			शहरात
अंधोरा	१८/२/४५	२०९	अपसिंगे	१०/६/६२	१,४८९			समाविष्ट.
अंधोरी	१८/१/१०	३,६९०	अपसिंगे	१०/९/१४३	२,३०९	अंबाठा	५/३/२७	३७७
अंधोरी	१८/२/४४	२७२	अपसिंगे	११/१/२३	७८९	अंबाड	५/६/९	८८७
अंधूड	१९/५/१८१	८००	अपसावरगाव	१७/८/२	२६	अंबाड खु.	५/९/८०	९०८
अंधूडी	१९/५/१८२	ओसाड	अपापल्ली	२६/६/३७८	२५	अंबाड खु.	५/९/१०२	देवळाली
अंधूटे	५/५/५४	२१३	अपेगाव	१६/६/१५९	१,४७४			छावणीत
अनई	२०/४/२७८	२२०	अपेडे	४/३/२२	६६४			समाविष्ट.
अनकडाळ	१२/९/३६	७६१	अप्पारावपेठ	१७/१/२०६	१,८९५	अंबाडा	२१/३/११	३,९६३
अनकवाडी	२०/३/१११	३३४	अफजलपूर	१९/४/६०	४७	अंबाडा कंडारी	२१/२/१३६	४११
अनकवाडी	२१/६/३०	५४७	अफजलपूर	२१/५/७	२८६	अंबाडी	२/७/६४	६९९
अनकवाडे	५/८/२९	६९६	अफजलपूर	२३/१/३५३	ओसाड	अंबाडी	१७/१/१२०	१,१९५
अनकवाडे	६/४/३०	२५७	अफजलपूर	२१/३/४६	४६	अंबाडी	२०/१/२३७	१७६
अनकाई	५/११/३	१,४४४	अफजलपूर	२३/२/२००	ओसाड	अंबाडी	२१/१/५१	२९७
अनकुटे	५/११/४४	९६१	अबई	५/९/२१	३०६	अंबाडी	२४/४/२२६	२७७
अनखार	२/१०/३१	२२९	अबक	११/१/३६	१,७९८	अंबाडी	२४/५/३५	६५७
अनखोडा	२६/३/८८७	१,४७५	अबजे	२/५/३७	७७३	अंबाडी दिगार	७/१२/७८	३२
अनगर	१२/६/२२	७,०८८	अंबड*	१४/१२/ना. १	६,६१४	अंबाडे	७/१/६८	३८८
अनगरे	८/११/८३	४७५	(न.पा.)			अंबानगर	१८/८/१२१	४१०
अनगाव	२/७/४०	१,१५८	अंबडगाव	१४/१०/५१	४१८	अंबानाथ	१५/७/८७	ओसाड
अनंतवाडी	१८/८/१०७	२००	अबदलपूर	२३/१/३३९	ओसाड	अंबापाठी	२१/१/१३२	२११
अनंतवाडी	२२/३/१९६	६०३	अबदुल्लापूर	१४/११/५४	२७१	अंबापाणी	५/५/५९	१५८
अनपवाडी	१८/८/१२	१४७	अबदुल्लापूर	१७/४/१०६	४११	अंबापित्री	७/९/७	११२५
अनफपूर	१४/८/८	८०	अबनपल्ली	२६/६/२०४	३२	अंबापूर	२०/५/५८	८१
अनफळ	१०/७/८६	३१४	अबनपल्ली	२६/६/४०१	ओसाड	अंबापूर	२१/६/१३९	ओसाड
अनभोरा	३०/४/३०	८४०	मसाहत.			अंबापूर	२३/१/४४५	ओसाड
अनरद	६/४/१३३	१,४९९	अबनपल्ली (सव्हेंड)	२६/६/४००	१५४	अंबापूर	२३/२/१६१	ओसाड
अनवडी	१०/३/८८	६३७	अंबप	१३/३/१२	३,८०२	अंबाफाटा	२१/३/१८६	ओसाड
अनवदें खु.	७/१/३७	१,२१८	अंबरनाथ (१)	२/१०/१६४	६१५	अंबाबारी	६/२/११५	५३१
अनवदें खु.	७/१/१०	५८५	अंबरनाथ (२)	२/१०/१६४	उल्हासनगर	अंबारी	६/१/८८	३४
अनवली	१२/५/४६	१,३६९			शहरात	अंबारीबार	६/२/७३	८७
अनवा	१४/४/२९	३,८७७			समाविष्ट.	अंबारे	७/४/२४	२१७.
अनसरवाडा	१८/११/९१	१,००६	अंबरनाथ	२/१०/ना. ४	३४,५०९	अंबाला	१४/१/१४	३०९
अनसिंग	२२/३/८६	३१५	(न.पा.)			अंबाला	२२/३/२४७	ओसाड
अनसिंग	२०/६/३२७	३,६३८	अंबरभूई (व ग्रा)	२/५/७४	२०७	अंबावारवा	१९/१/२	८४
अनसूडा	१८/४/८२	८१२	अंबरवाडी	१५/२/४१	१,६७३	अंबाशी	१९/४/२१६	१०७७
अनाड	१४/२/८०	४३७	अंबरवेट	९/९/९०	१,१२४	अंबासन	५/१/८५	२,३२५
अनाड	१४/४/२	ओसाड	अंबजो	२/८/९९	८५४	अंबासन	७/४/१४४	२६९
अनामत खामगाव	३/१२/५८	ओसाड	अंबडे	१३/२/१००	२६३	अंबासी	२०/२/१४४	६६६
अनामत धोणसे	३/१२/३६	ओसाड	अंबले (व ग्रा)	२/२/६०	४२	अंबाळा	१५/३/१३०	४०१
अनामत चिखलप	३/१२/३९	ओसाड	अबलोली	४/४/६४	१,१५०	अंबाळा	१७/२/३१	८८८
अनामत सोनघर	३/१२/६५	ओसाड	अंबवडे	९/१४/१७९	१,०७०	अंबिकापूर	१४/९/२२१	ओसाड
अनारी	४/५/६७	९७५	अंबवडे	१०/७/४९	१,९२५	अंबिकापूर	१९/३/१८८	५४६
अनावळे	९/३/१०७	३२१	अंबवडे	१०/११/९०	३१२	अंबिकापूर	२०/३/९९	५४४
अनावळे	१०/९/२१	२५०	अंबवडे खु.	१०/९/५१	५३४	अंबिकापूर	२१/६/५२	ओसाड
अनाळा	१८/२/३२	१,१२४	अंबवडे खु.	१०/९/४१	१,०८८	अंबिकापूर	२३/१/३७	३५७

नाव (१)	स्थलाक (२)	लोकसंख्या (३)	नाव (१)	स्थलाक (२)	लोकसंख्या (३)	नाव (१)	स्थलाक (२)	लोकसंख्या (३)
अविकापुर	२३/१/३७५	ओसाड	अभेपुरी	९/१४/१७०	६६	अमला	६/१/५८	१४७
अबिलवाडी	८/९/१०६	५६८	अभेपुरी	१०/३/४३	१,६०२	अमलाण	६/८/२४	८४१
अबिलवली बु.	२/१०/५९	४३८	अभेरी	१०/६/६४	८३४	अमलापुर	१७/१/२०५	४३
अबिलवली खु.	२/५/३५	४३२	अभेरी	१०/७/२०	१,०००	अमळये	६/५/११३	२२७
अबिलवली बु.	२/५/३६	५१२	अभेरी	१५/४/५१	४४१	अमळये	६/७/५१	१,१९२
अबी	८/५/३४	१,००९	अभोडा	१५/१/६८	६५६	अमळनेर (ग्रा.)	७/४/५५	४६८
अबीत	८/२/९५	२८४	अंभोडा	१९/४/१९	१,१४१	अमळनेर *	७/४/ना. १	४६,९६३
अबीत खिंड	८/२/१३३	४९६	अभोडे खु.	७/३/४५	२५२	(न. पा.)		
अबीतापुर	२१/५/४१३	ओसाड	अभोडे बु.	७/३/४४	३७७	अमळनेर	८/५/५१	४३०
अंबील वडगाव	१६/४/१६२	५५८	अभोण	५/४/६८	२,०७८	अमळनेर	८/६/८१	६७५
अंबील होळ	७/१२/२८	७८७	अभोर (शेळके)	१५/१/३६	६८८	अमळनेर	१४/८/१६०	७७१
अंबुपाडा	५/३/१३७	१७९	अभोरा	१५/१/३८	८१८	अमानतपुर	२०/३/४५	२७२
अबुलगा	१७/५/१८२	२,१३२	अंभोरा	१६/३/१६	१,०६२	अमाना	२०/६/९९	१,६२२
अबुलगा	१७/८/८७	३६६	अभोरा	१९/४/२७३	२०५	अमानी	२०/६/८९	१,१११
अबुलगा खु.	१७/७/७६	२१	अभोरा	२५/१/१९२	१,२७३	अमिनापुर	२०/१/७२	९९
अबुलगा बु.	१७/७/७५	१,२२२	अभोरा	२६/४/१५	२१७	अमिर्जा	२६/३/६४५	१,६३७
अबुलगा बु.	१८/११/१००	२,२२२	अभोरा	२६/४/२५०	ओसाड	अमीनपुर	२३/२/३८१	ओसाड
अबुलगा मंत	१८/११/७३	४४३	अभोरी	२१/३/१०२	ओसाड	अमीनाबाद	१४/८/११४	ओसाड
अबुलगा विश्वनाथ	१८/११/१२५	८३३	अभोळ	८/२/१२४	१,००७	अमीनाबाद	२३/२/११५	ओसाड
अबूज	२१/२/८८	ओसाड	अमडापुर	२१/३/११७	ओसाड	अमृल्लापुर	२१/२/२६२	२४९
अंबेगाव	५/११/१५	५३९	अमडापुर	२१/३/२३८	६४८	अमोणा	१९/४/२२५	८४५
अंबेगाव	१७/३/१५४	५१६	अमडी	१७/१/१३६	२८८	अमोदे	६/९/३२	३२४
अंबेगाव	१८/८/१२२	६२२	अमदगाव	७/७/७८	७०९	अमोदे	७/४/४९	२५९
अंबेगाव चाहरूम	१५/५/८०	९२४	अमदरी	२२/३/२४४	५४	अमोना (व ग्रा)	२१/१/वग्रा ८६	७९
अंबेगाव दिगर	१५/५/६०	२२३	अमदापुर	१७/८/६८	२५०	अमोनी	६/३/५६	६०६
अंबे चिचोली	१२/५/८०	६१५	अमदापुर	२१/५/४२७	ओसाड	अम्बाडा	२४/१/२८	६८७
अंबे जवळगे	१२/२/५०	१,८९१	अमदापुर	२२/३/२९३	५५९	अम्बाडा	२४/१/२१६	३८४
अंबेड	९/१०/१६	४११	अमदाबाद	२१/६/३२	८६	अम्बेझरी	२६/५/२७४	ओसाड
अंबे पाडा	५/३/१३०	२२६	अमदाबाद	२१/६/२००	ओसाड	अरक	२०/५/३१	६३४
अंबे बहुला	५/९/९४	६४६	अमदुरा	१७/३/१७९	८६७	अरगडे गव्हाण	१४/१२/२०२	४५९
अंबेली	३/१०/३८	८७	अमदोरी	२१/६/१०९	४३३	अरजकवडा	२२/५/१८०	ओसाड
अंबे सावळी	१६/४/१०७	४७०	अमरकासा	२६/३/४०२	३४७	अरण	१२/३/६८	३,०५७
अंबेहोळ	१८/४/६	४१२	अमरपुरी	२६/२/२४१	५१४	अरणगाव	८/९/८३	१,९८२
अंबोडा	१९/३/३४	१,१६१	अमरापुर	८/७/७९	१,६८३	अरणगाव	९/४/६४	२११
अंबोडा	२०/१/२३३	८९८	अमरापुर	११/१/१७	१,६२४	अरणगाव	१२/१/६६	५८०
अंबोडा	२२/३/१६४	१,४४३	अमरापुर	१४/११/१०९	२०३	अरणगाव	१८/२/५३	८३५
अंबोडे	५/३/१३२	५३७	अमरापुर (डुघाव वाडी).	१७/३/१६२	५०	अरणगाव दुमाळा	८/११/९	७७४
अंबोडे	६/१०/१०६	१,६७६	अमरापुर (बोगर वाडी).	१७/३/५०	१३५	अरणी	१८/४/६४	१,५७६
अंबोरा	२२/४/३५७	११८				अरततोडी	२५/३/४९१	५३२
अंबोली	५/९/२०	६८८				अरततोडी	२५/३/५७५	ओसाड
अंबोली	९/१/५६	६५०	अमराबाद	१७/३/१५३	३७४	अरततोडी	२५/३/६१८	४३९
अडुल्लापुर	१४/६/४७	ओसाड	अमरावती * *	२१/५/ना. १	१३७,८७५	अरततोडी	२६/३/३७	३०८
अडुल्लापुर	१४/८/१९८	१७२	(न.पा.)			अरततोडी	२६/३/१५७	२४४
अडुल्लापुर	२१/२/२५२	ओसाड	अमरावती	२६/६/५५१	३०७	अरबकसा	२५/१/१२४	ओसाड
अडुल्लापुर	२३/२/४३१	ओसाड	क्विलअरन्स.			अरबळी	१२/६/८५	२७८
अडुळ्ळे	१०/१०/१५७	७९५	अमरावती पंच	२६/६/५५७	ओसाड	अरबळी	१८/६/७५	४८१
अभई	१४/२/२३	२,४१०	अमरावती माल-गुजारी.	२६/६/५५०	ओसाड	अरवी	१५/६/१६	१,८९३
अभाणपुर खु.	६/४/१७८	२०३				अरसोडा	२६/३/४६	१,१५३
अभाणपुर बु.	६/४/१७७	ओसाड	अमरावे	६/५/४१	१८	अरसोली	१८/३/७८	८५१
अभेटी	५/५/१०२	२०६	अमरोली	१३/१२/१४	८२३	अरळ	१०/१०/८	२६१
अंभे तर्फ तळोजे	३/२/४१	१०८	अमलगाव	७/४/८१	२,७६६	अरळ	१५/७/३८	१,३८२
अंभे तर्फ वाजे	३/२/५९	१३०	अमलपाडा	६/३/१७	५३९	अरळ गुडी	१३/११/२९	७८५

नाव (१)	स्थलांक (२)	लोकसंख्या (३)	नाव (१)	स्थलांक (२)	लोकसंख्या (३)	नाव (१)	स्थलांक (२)	लोकसंख्या (३)
अरळी	१२/१०/४२	७७५	अलमडोह	२३/३/४१	४८६	अवलकोडा	१८/८/१४०	१,२७१
अरळी	१२/११/२	१,०१६	अलमपूर	१९/२/१०८	१,९६१	अवलगाव	१५/१/७९	१६५
अरळी खु.	१८/६/५४	९५२	अलमपूर	२१/२/१२५	२२५	अवसरी	९/१३/५६	४३४
अरळी बु.	१८/६/५३	१,४३०	अलवडी	१०/९/५	१६७	अवसरी खु.	९/२/९३	६,०७५
अराळा	२१/४/२२४	४६०	अलवाडा	२१/६/८४	६९	अवसरी बु.	९/२/९४	४,९९६
अराळे	६/५/११७	७०७	अलवाडी	७/१३/३९	५०८	अवसरे	३/१/२२	१६३
अरिखली	३/२/१४७	१८३	अलवाण	६/३/५१	२२	अवाडसिरपूर	१८/७/७८	१,२१४
अरी	१८/११/१७	३६८	अलाणे	६/७/६५	२८७	अवार	७/६/२४	५२५
अरुळे	१३/६/३४	३९२	अलादतपूर	२०/४/१०५	१६८	अवालपूर	२६/५/११८	७४४
अरेगाव	२२/३/११०	७८५	अलापूर	१७/८/१३	१८९	अवलपूर	१६/४/४	२२७
अरेठी	६/२/१०	३७	अलालपूर	२०/४/२६७		ओसाड अव्हई	१५/७/१७५	८१२
अरे तर्फ परळी	१०/९/५८	५७९	अलिपूर	२१/४/२१		ओसाड अव्होट	९/३/७	१,०८२
अरेळे	२/१०/१४	२१	अलिपूर	२१/६/४७		ओसाड अव्हानी	७/५/१०१	४५७
अरोली	२४/३/२५८	२,२२४	अलिबाग**	३/५/ना.१	९,९०९	अव्हाना	१४/४/४६	२,०४८
अर्कापल्ली	२६/६/४६१	१७१	(न.पा.)			अव्है	१२/५/११	७१५
अर्जुन नगर	१२/१/७८	८७०	अलियाबाद	२०/३/४९	२१०	अशिपी	९/१४/१५०	१२५
अर्जुनपूर	२१/५/४२३	ओसाड	अलियाबादवाडी	१८/२/१९		ओसाड अशोक नगर	२१/६/१६९	१,१७६
अर्जुनली	२/७/१४४	१९६	अलिविहीर	६/२/१६३	२३७	अक्करीपूर	२०/३/२०८	ओसाड
अर्जुनी	२२/५/१२१	२५९	अलीटोला	२६/३/२५५	२३८	अक्वी खु.	८/३/८९	१,४७०
अर्जुनी	२५/२/३७२	४०८	अलीपूर	१२/२/५८	२५९	अक्वी बु.	८/३/८४	२,५९१
अर्जुनी	२५/३/५०५	२,९९३	अलीपूर	१४/११/४१		ओसाड अश्रफपूर	१४/९/१७	५८
अर्जुनी	२६/१/३१९	ओसाड	अलीपूर	२१/२/२४८	३४६	अश्रफपूर	२०/३/२१९	ओसाड
अर्जुनी	२६/२/२३०	७४४	अलीपूर	२२/२/८		ओसाड अश्रफपूर	२१/६/१६१	७६
अर्जुनी	२६/३/४१३	८८	अलीपूर	२२/२/१२६		ओसाड अश्रफपूर	२३/२/२३१	२
अर्जुनी तुकूम	२६/२/२२९	१७	अलीमर्दापूर	२०/४/२४८	१०४	अष्टमी	३/८/१०३	रोहा अष्टमी
अर्जुनली	२/८/३९	३२२	अलीयाबाद	५/१/२०	७६९			शहरात
अर्जुनवाड	१३/४/१२	२,४९१	अलीयाबाद	१४/११/२४	३६८			समाविष्ट.
अर्जुनवाडा	१३/७/७८	१,३७९	अलूर खु.	१७/६/८९	५३३	अष्टाणे	६/९/१०६	१,१२७
अर्जुनवाडा	१३/८/५९	७७४	अलगाव	१७/३/५१	४०४	अष्टापूर	९/७/११२	१,१९०
अर्जुनवाडी	१३/११/८०	७७५	अलोडा	२२/२/१४२	२२५	अष्टुर	१७/५/१०९	१,६८५
अर्जुनसोंड	१२/६/५३	९०८	अलोडी	२६/३/४२२	८३	अष्टे	१२/६/४२	७५७
अर्जुनी	१३/८/५५	८७७	अलोनी	२३/३/३७५		ओसाड अष्टे त. बोरद	६/३/७६	१७१
अर्जुनी	२५/१/४	२,९६६	अलोरे	४/५/९३	९०६	असखेड खु.	९/३/१२४	३७५
अर्जुनी	२५/१/१७८	९७३	अल्याणी	२/८/१२४	१,२११	असखेड बु.	९/३/१२०	४६२
अडा (खारी)	१५/१/८५	२९१	अल्याणी	२/९/७७	१४७	असखेडे	५/१/४७	२,०५१
अडा (तोलजी)	१५/१/९९	८१२	अल्यारपूर	२०/१/१३७		ओसाड असगणी	४/३/१०१	६८३
अर्थे खु.	६/६/२८	१,२२२	अल्याळी	२/४/१२८	४९२	असगणी	४/१२/२०	६५९
अर्थे बु.	६/६/२७	१,७४०	अल्लापल्ली	२६/३/८९७		ओसाड असगाव	१३/१२/४१	६०३
अर्धनारी	१२/६/८१	२६०	अल्लापूर	२०/४/९८	२४	असगोली	४/४/२८	१,२६९
अर्धपिपरी	१६/१/१३	५१५	अल्लीपूर	२३/१/२८		ओसाड असगोळी	१३/१२/२८	४०३
अर्धमसला	१६/१/१२५	१,१२४	अल्लीपूर	२३/१/३९९	१७०	असंडोली	१३/६/५२	५८०
अर्धवन	२२/५/२३७	४८९	अल्लीर	२३/३/३९	४,३२१	असतपूर	२१/२/२४३	३,२१८
अर्धापूर	१७/३/१६	५,२४२	अक्का	१०/४/६	१९७	असदवन	१७/३/१४२	२९१
अर्ली	२२/४/३३१	१,०२०	अक्चितगड	३/८/३६		ओसाड असदुल्लाबाद	१७/३/१०३	नांदेड शहरात
अन्हाड	२१/५/२८१	ओसाड	अवघा खु.	१९/२/११६	२५८			समाविष्ट.
अन्हेर नवरगाव	२६/१/१३८	२,९४३	अवघान	६/१०/९६	१,३२२	असदे	९/९/२५	४०७
अलखिबली	२/७/४४	२११	अवघा बु.	१९/२/११७	४८७	अमदे गोळवली	२/१०/९७	८४९
अलखेड	६/४/२४	४९४	अवरंगपूर	२१/२/२७		ओसाड असन	२२/५/१३९	ओसाड
अलंगून	५/३/४१	४०६	अवरंगपूर	२३/३/२०४	६०	असनगाव	२/८/७	१,१८५
अलजापूर	१२/१/३२	७२७	अवरंगपूर	२३/३/२५०		ओसाड असनस	२/५/३८	३०१
अलतूर	१३/१/३४	८५३	अवरंगपूर	२३/३/३९०		ओसाड असनिये	४/१५/५९	६४४
अलमगीरपूर	२०/४/२६६	ओसाड	अवराळ	१७/७/८२	२९४	असनी दामगुडा	९/१०/१२७	२५९

नाव (१)	स्थलांक (२)	लोकसंख्या (३)	नाव (१)	स्थलांक (२)	लोकसंख्या (३)	नाव (१)	स्थलांक (२)	लोकसंख्या (३)
असनी मंडजा	९/१०/१२२	२१२	अस्वलदरी (दक्षिण).	१७/४/३८	२७५	अहेरी	२६/६/३८६	४,६०८
असनोली	२/१०/१८२	१६२	अस्वलीहर्ष	५/१२/६	४२५	अळकुटी	८/८/३४	२,४३९
असरखेडे	५/७/१३	५१६	अस्वाली	२/१/२९	८५८	अळजापुर	१२/२/१२८	६९८
असरजन	१७/३/११९	४१२	अहंकार देवळगाव	१४/१०/८५	७२१	अळणगाव	२१/५/१५१	१,००१
असरोडी	४/१२/२६	१,३९०	अहड (व ग्रा).	२१/१/व ग्रा ११०	१०१	अळसुद	११/१/५४	२,२४५
असलवाडा (व ग्रा).	२१/१/व ग्रा १२३	ओसाड	अहमद गव्हाण	५/३/६३	३१०	अळसुदे	१२/१/९२	६४९
असलवाडी	७/१/१०४	ओसाड	अहमदनगर** (न.पा.).	८/९/ना. १	११९,०२०	अळसुरे	४/३/८३	६९६
असली	६/१/५९	७१६	अहमदनगर कॅन्टोनमेंट	८/९/५९	अहमदनगर	अळास	१३/४/२४	४,८१९
असलोद	६/४/९७	१,३९१				अळीवदाड	५/३/१३४	६३
असलोद (नवीन) (व ग्रा).	६/४/१५४	४४८				<b>आ</b>		
असळज	१३/६/६०	५६०	अहमदनगर (१)	२३/१/३०६	६	आई	४/१५/१२०	१,२०७
असळदे	४/११/१८	१,०७९	अहमदनगर (२)	२३/१/३०६	६	आईपेटा रय्यत-वारी	२६/६/५९७	११५
असळी	६/६/६६	२२७	अहमदनगर(व ग्रा)	२४/१/२६९	अ	आकणी	१५/१/६९	१,३०६
असाणे	६/५/११९	५४९	अहमदपूर	१७/३/१५	ओसाड	आकतुली	९/३/१०१	१०२
असाणें	९/२/७	७४९	अहमदपूर*	१८/१/ना १	७,९७६	आकनूर	१३/७/८५	१,३९९
असावले	४/१/१३	१५५	(न.पा.).			आकपुरी	२२/२/३७७	१,८९४
असावे	४/७/११	१६२	अहमदपूर	१९/१/११२	ओसाड	आकरें (व ग्रा)	२/२/२४	५८५
असाळा	२३/२/१५२	ओसाड	अहमदपूर	१९/२/१२४	नादुरा शहरात समाविष्ट.	आकलपे	१०/५/३४	४९१
असुडें	४/५/११९	१,७०८	अहमदपूर	२१/३/१४०	ओसाड	आकले	३/१३/१५९	३५५
असुडें	४/७/४४	५९४	अहमदपूर	२१/४/५०	९६	आकले	४/५/७४	१,२३७
असेगाव	१४/८/८१	९५९	अहमदपूर	२१/४/२३४	३१४	आकले	१०/९/७३	१,०३४
असेगाव	१५/७/१७१	७२९	अहमदपूर	२३/१/३१	ओसाड	आकसपूर	६/४/१	५४३
असोंड	४/२/९६	८९२	अहमदाबाद	२१/३/१३६	ओसाड	आकसापूर	२६/१/३४१	३५२
असोडे	२/१०/१५९	ओसाड	अहमदाबाद	२३/१/३८०	२	आकापूर	२२/५/६३	४६३
असोडे	४/८/२	६८५	अहिरखेडे	५/७/५६	३३४	आकापूर	२२/५/३७६	ओसाड
असोदे	७/६/३९	९,३४४	अहिरवाडा	२३/१/३८७	५२१	आकापूर	२३/२/५५	ओसाड
असोरे	४/४/७३	५१०	अहिरवाडी	७/३/५५	१,८३५	आकापूर	२६/१/५६	६२०
असोला	१४/१०/६३	२९०	अहिरे	१०/१/३९	२,५२१	आकापूर	२६/१/३६२	४८५
असोला	१९/४/११३	३१६	अहिरे (१)	९/७/३०	१,६९०	आकापूर	२६/४/११३	२६९
असोला चक	२६/१/३७८	१९५	अहिरे (२)	९/७/३०	खडकवासला शहरात समाविष्ट.	आकापूर उर्फ बिजापूर.	२६/४/११४	ओसाड
असोला (जहागीर)	२०/६/२७५	४५८				आकापूर चक	२६/३/८६	३०७
असोला प्र. खेडा	१९/४/२२८	५७५	अहिरे खु.	७/५/१३	२६३	आकापूर	२६/४/१७६	ओसाड
असोला प्र. सिदखेड	१९/४/२७७	६९३	अहिरे बु. ॥	७/५/१५	२०८	आकापूर	२६/४/१७६	ओसाड
असोली	५/४/६०	१०२	अहिल्यापूर	६/६/१०३	९१६	मालगुजारी.		
असोली	१७/१/३०	५५१	अहिवतवाडी	५/६/५२	७७८	आकापूर (रुपाळा)	२६/१/१३१	१४१
असोली	२२/३/१३३	८३८	अहीरवडे	९/५/४३	२९७	आकापूर रय्यत-वारी	२६/४/१७५	ओसाड
असोली (व ग्रा)	२२/३/३४८	ओसाड	अहीरे	९/३/११०	३२३	आकी	२१/१/८१	३५५
असोसे	२/९/६	३१४	अहुपे	९/२/४	४४९	आकी	२१/१/१४६	२७९
असोळे	२/९/२०	६९९	अहमदली (व ग्रा)	२६/६/५९८	११२	आकुडी	९/५/१५५	३९
अस्कवडी	९/१०/११०	१६९	अहेर चिचोली	१६/४/१२	१,०३६	आकुडी	९/७/११	१,९९३
अस्कवडी	९/१४/७८	३५	अहेर घानोरा	१६/४/५१	५२२	आकुडें	१३/२/९३	५८८
अस्तगाव	५/८/९	५६३	अहेर निमगाव	१६/४/५०	२१३	आकुडें	१३/९/३५	१,७६४
अस्तगाव	८/१/१०२	४,५०७	अहेर बोरगाव	१५/५/३०	१,२१३	आकुर्ली	३/२/८३	३८६
अस्तगाव	८/८/९७	१,३४३	अहेरल्ली	२२/५/१९१	३९०	आकुल	३/१/१५६	३२८
अस्तबा	६/१/७५	३९७	अहेर वडगाव	१६/४/७२	१,१३०	आकुलें	१३/१/३५	६८५
अस्तान	४/३/५८	६५१	अहेरवाडी	५/११/६	४२९	आकुळवाडी	३/२/१६६	२९६
अस्ताने	५/२/५९	१,८५१	अहेर वाहेगाव	१६/१/१०४	१,५५३	आकेगव्हाण	२/४/२९	२६१
अस्नोली	२/८/१२२	१,६२७	अहेरी	२२/५/३०१	४९५	आकेरी	४/१३/७६	२,२५३
अस्नोली तर्फ कुदे	२/७/७८	३१६	अहेरी	२६/५/२३१	७३७	आकेवाडा	२४/१/३२७	३

नाव	स्थलांक	लोकसंख्या	नाव	स्थलांक	लोकसंख्या	नाव	स्थलांक	लोकसंख्या
(१)	(२)	(३)	(१)	(२)	(३)	(१)	(२)	(३)
आकोट * (न.पा.)	२०/१/ना.२	३१,४५९	आखाडा बाळापुर	१५/४/१२७	२,८००	आग्री	२५/२/७६	१०७
आकोट	२५/२/४४५	१,८३१	आखाडा (व गा)	२/५/१०३	३४८	आघई (भोगेश्वर)	३/६/५७	१६८
आकोटोला	२५/१/३०७	२११	आखाडे	६/९/५२	१,०४६	आघाणे	९/२/३	५१
आकोलखेड	२०/१/२३४	२,७४३	आखाडे	१०/५/१७३	५२९	आघानी	४/२/१२२	५२८
आकोला	१६/७/८५	७८१	आखेगणी	१०/५/१५४	३४२	आधी	८/१३/२७	३७४
आकोला	१९/५/१८९	४४८	आखेगाव तितर्का	८/७/८७	१,८१७	आचरे	४/१२/७	४,९१०
आकोला	२१/५/३६	१,९२३	आखेणी	८/१२/७५	६४३	आचलवाडी	७/४/१२९	३०५
आकोला	२२/१/३१८	२३५	आगडगाव	८/९/२६	१,२५२	आचली	१०/५/८४	२२८
आकोला	२३/३/३९३	ओसाड	आगडी	२६/४/१२७	१७०	आचलेर	१८/१०/५९	३,२४३
			आगर	८/२/३३	६	आचिण	१३/६/३५	१,५५८
आकोला	२४/३/१४३	२१०	आगर (१)	९/१/९७	१,१८८	आचेगाव	७/७/५०	१,२५३
आकोला	२४/५/८३	१४८	आगर (२)	९/१/९७	जुन्नर	आचेगाव	१२/८/४१	२,३६५
आकोला	२५/२/१७३	५७१			शहरात	आचेगाव	१७/८/३८	६६६
आकोला	२६/२/२१४	४३९	आगर	२०/३/२२	२,३३२	समाविष्ट. आचोळे	२/६/५३	१,७३१
आकोला	२६/५/८	१९१	आगरकोट	३/५/१९१	२५७	आच्छी	६/७/५०	४९०
आकोला खु.	१९९/१/१३४	६७५	आगरगाव	२३/१/२०४	२९५	आजगाव	४/१५/६	५,८७१
आकोली	१५/१/१७८	५०४	आगरगाव	२३/२/२८	१,२५७	आजगाव	२३/२/१५१	२१०
आकोली	१५/७/११६	८१४	आगरगाव	२४/४/३७	३१९	आजगाव	२६/२/२५५	ओसाड
आकोली	१५/८/९३	८१२	आगरगाव	२४/५/१०३	९२	आजगाव	२६/२/३९९	२९६
आकोली	१८/५/६८	९०९	आगरगाव			आजणी	४/३/९९	१,८२५
आकोली	१९/३/२०८	३६८	आगरदाडे	३/९/७६	६९५	आजणी	२४/२/१००	४७८
आकोली	२०/४/१९६	५९३	आगरनरळ	४/६/२२	७७२	आजणी	२४/४/२०२	१,२५६
आकोली	२१/५/२२७	३१८	आगरनादूर	८/७/७	७९९	आजणी	२४/५/२	१३४
आकोली	२३/२/२३७	९३१	आगर नादूर	१६/१/६१	८१६	आजणी	२४/५/६४	२१४
आकोली	२४/५/३३	६३७	आगरवाडा	३/१२/११	३१९	आजणी खु.	२४/४/१७०	नागपूर शहरात समाविष्ट.
आकोली खु	१९/१/१७०	३९	आगरवाडी	२/४/१६०	८५४	आजनी	२३/३/१८०	७२१
आकोली खु.	२०/३/७२	४९५	आगरवाडी	२०/६/१९०	५०९	आजदा	२३/३/३४१	३८३
आकोली खु.	२२/४/३५१	८०२	आगरवायगणी	४/२/१२४	१,०२१	आजदापुर	१५/६/११७	२६५
आकोली जहागीर	२०/१/२३५	२,८१७	आगरसुरे	३/५/४३	१,०१८	आजदापुर	२३/१/३०१	१
आकोली खु.	१९/१/६९	४६१	आंगलगाव	१५/१/१६६	५२८	आजनगाव	२३/१/४८१	५६९
आकोली बु.	२०/३/७१	७५	आंगले	४/९/६४	९४५	आजनगाव	२३/३/२९	२५९
आकोली बु.	२२/४/३७८	९८९	आंगवन	२/१/४९	१,५५२	आजनगाव	२४/१/२९३	५२२
आकोली खपराव	२०/१/१२३	६२५	आंगवली	४/७/१३८	१,००८	आजनगाव	२४/३/३२९	६२१
आकोशी	१०/३/२०	६७८	आंगवे	४/५/११४	१,१२०	आजनगाव	२४/४/३६९	२९०
आक्कडसे	६/७/९०	४३८	आंगवे	४/६/३९	३२२	आजनगाव	२६/२/१०	४५६
आक्टा	२५/३/४४५	१४७	आंगवे	४/८/६१	१,०९४	आजनडोह	२३/१/२००	५५१
आक्काळे	६/५/६३	५०७	आंगळगाव	११/६/६७	३,०७७	आजनटव	१६/६/४०	१,३३०
आक्सापुर	२६/४/४०६	३९१	आगाठाण	१४/८/१७	३१०	आजनसरा	२३/२/३९६	ओसाड
आखतवाडा	१४/११/१४८	६६८	आगापुर	१४/११/१५७	ओसाड	आजनादेवी	२३/१/१६९	३५६
आखतवाडा	२०/३/११०	३६५				आजनी	१७/६/२०९	१,०७४
आखतवाडा	२०/४/२८०	५८२	आगापुर	२३/१/३८१	ओसाड	आजनी	२२/१/१४	१७३
आखतवाडा	२१/२/२९२	४००	आगाशी	२/६/१	१७,४८४	आजनी	२४/३/२५१	७६८
आखतवाडा	२१/३/१६७	२२४	आगाशी	२/९/१७२	३४४	आजनी रिटी	२५/२/३०९	ओसाड
आखतवाडा	२१/६/३६	५२५	आगाशी	२२/५/२९२	ओसाड	आजनी हेमेश	२५/२/२९८	ओसाड
आखतवाडे	५/१/५३	१,१०९	आगासख्राड	८/१०/७४	५२७	आजनुज	१०/१/२७	८५६
आखतवाडे	६/५/६५	ओसाड	आगासखिड	५/१३/१६	८७४	आजभपुर	२१/३/८३	१७८
आखतवाडे	७/१/४३	४००	आगासखेड	२०/१/१९२	१२१	आजरा*	१३/१०/५५	६,४६३
आखतवाडे	७/११/८०	१,२५७	आगासन	२/११/३७	८८३	आजर्ला	४/२/१८	२,२५५
आखतवाडे	८/७/४३	६२९	आगीखेड	२०/२/१६०	६६७	आजिवडे	४/१३/५३	३४१
आखर	२/३/५१	३४४	आगेफळ	१९/५/२५२	३६६	आजिवली	३/२/१०४	३२४
आखरगा	१७/७/३७	४७१	आगेवाडा	२४/२/१३२	२८१	आजिवली	३/३/९४	८३
आखरवाड	१८/५/५३	७२२	आग्री	२४/१/५१	६६९			
आखवणे	१३/६/५	६७४	आग्री	२६/२/१६७	३३२			

नाव (१)	स्थलांक (२)	लोकसंख्या (३)	नाव (१)	स्थलांक (२)	लोकसंख्या (३)	नाव (१)	स्थलांक (२)	लोकसंख्या (३)
माजिवली	४/९/१०७	१,३७८	आडगाव रेपाळ	५/११/१८	९३१	आडेगाव	१२/३/३४	१,०९८
आजी	२३/२/११९	७२९	आडघर	३/१०/१८०	१५२	आडेगाव	१२/६/१८	७५८
आजी	२३/२/१८१	२,९५६	आडछी	६/५/४५	७०५	आणाजे	१३/७/३४	१,००१
आजोशी	३/४/११७	५०	आडणी	२२/४/१२०	३६३	आणे	२/१०/७३	२४२
आझमपूर	१४/६/३	२०	आडणे	२/६/४४	९२८	आणे	९/१/१२०	३,५६०
आझमाबाद	१५/८/८७	१,३५५	आडनदी (व ग्रा)	२१/१/व ग्रा १५४	२२९	आतगाव	४/२/२	५८६
आटकळी	१७/६/२२८	१,३१३	आड बु.	५/५/८९	२७९	आंतरगाव	२२/४/५१	७२१
आटकूर	१७/६/५५	६४०	आडवण	५/१२/५८	९०६	आंतरवाला खु.	१५/१/१७९	ओसाड
आटके	१०/११/७६	२,८४६	आडवली	४/९/९३	७९२	आतले	४/१/४४	३४७
आटगाव	२/८/२१	१,३६३	आडवली	४/१२/९	१,०३८	आतवण	९/५/१०३	७९
आटपाडी	११/१/१२६	१०,९६८	आडवली	९/१०/११५	३८४	आतोणे	३/७/९७	८३९
आटमुडी	२२/४/९२	६७०	आडवळी	४/८/३६	९५७	आथडी	१८/७/१०	४२१
आटमुडी	२६/२/९८	२६०	आडवळी-भूताळी	२/११/६९	६०	आथली	२५/३/५४२	६७५
आटाळा	१७/६/७९	९२५	आडवळे खु.	३/१४/२३	३०४	आदई	३/२/८४	८९३
आटाळे	७/४/१४०	३३७	आडवळे बु.	३/१४/२७	५१३	आदगाव	३/११/१०	१,१७७
आटिवली	३/६/१५०	२४७	आडवाडी	५/१३/३१	५०८	आंदगाव	९/२/१०३	१,१०८
आटेगाव	१३/७/९९	३३४	आडविहीर	१९/२/२५५	१,५०३	आदबोरी	२२/२/१९६	३१६
आटोला	१५/५/७३	१०८	आडवी	२१/५/१५७	१२२	आदबोरी	१७/१/२००	७४०
आटोली	१०/१०/७३	४११	आडस	१६/६/१३४	३,४१४	(इस्लापूर).		
आठबे	५/४/८७	४०५	आडसरे खु.	५/१२/११८	४००	आदबोरी	१७/१/१५५	५४१
						(चिखली).		
आठवड	८/९/८१	८७३	आडसरे बु.	५/१२/११९	९३४	आदमपूर	१७/६/२३०	१,२४४
आटेगाव	१४/१/४४	४९८	आडसुरेगाव	५/११/१०९	५३४	आदमापूर	१३/९/१	७६४
आडका	२४/४/३२०	५२४	आडसुळ	१९/३/५७	८७२	आदकी खु.	१०/२/२८	१,३०६
आडकोली	२२/५/२०८	३२०	आडसुळ	१६/६/३२	ओसाड	१०/२/६३	१,४१९	
आडखडक	२/३/४१	१२०	आडसुळे	७/१०/१	३८७	आदलगाव	१६/७/१५०	३९६
आड खु.	५/५/८६	१५८	आडा	१७/२/३०	१२३	आंदलवाडी	७/३/२९	८३५
आंडगा	१७/५/१२६	९१६	आडास्ते	३/९/५२	ओसाड	आदाड	३/९/४४	४६५
आडगाव	५/७/१६	७७४	आडाळी	४/१५/७३	४६८	आदासा	२४/२/१४२	३१६
आडगाव	५/९/११०	४,२०७	आडीवली	३/१/१६१	८३	आदिमुत्तापूर	२६/६/५७०	२२५
आडगाव	७/१/६३	२,०८७	आडूर	१३/५/१६	७०४	आदिस्ते	३/१३/७३	६१७
आडगाव	७/२/५	१,४४६	आडे	४/२/१५	२,०९६	आदीवली	२/८/१८३	३२९
आडगाव	७/५/१५१	३,२९९	आडली	४/१४/१०	२,४६०	आदे	३/१३/७८	२८८
आडगाव	७/१३/४१	४५७	आडोम दाडे	४/६/७९	४८१	आदोरा	१८/७/५०	१,८५३
आडगाव	८/१०/२	९७०	आडोम भावे	४/६/७२	४५६	आदुड	१०/२/७७	१,००१
आडगाव	९/३/९१	५२२	आडोशी	२/२/५१	८७१	आघ	२०/१/२०९	ओसाड
आडगाव	११/९/२६	२५५	आडोशी	३/४/१४५	३०३	आघई	१९/४/११४	३०५
आडगाव	१४/१/११४	१,३२९	आडोशी	१०/५/४१	१७०	आघरवड	५/१२/१२४	८६९
आडगाव	१४/१/१४१	६८३	आढळ	१८/७/७	६५३	आघर्ण	३/६/६५	३०३
आडगाव	१४/११/८०	८७५	आढळगाव	८/११/६५	२,३२१	आघळगाव	९/४/६८	६७९
आडगाव	१५/२/१९४	६२२	आढळ खु.	९/५/१७२	६२३	आंघळगाव	१२/१०/८	२,००८
आडगाव	१५/७/२५	२,१८३	आढळे बु	९/५/१७१	८९८	आघळगाव	२५/२/१६९	४,२७३
आडगाव	१५/८/१५४	४९६	आढा	१५/४/१३१	२८८	आघळी	१०/८/१४	३,१०८
आडगाव	१६/४/८६	६६१	आढाव	२१/१/व ग्रा १००	१०८	आघळी	११/४/१८	१,७११
आडगाव	१५/२/१२७	२,०४४	(व ग्रा).			आघळी	२६/३/१५८	७३३
(खडागले).			आढाळ	१०/४/५२	१०९	आघळी	२६/३/३०५	१०८
आडगाव खु.	१४/२/१४९	५०७	आढी	३/१३/३४	४२४	आघळे	९/९/५५	१८६
आडगाव चौथवा	५/११/७६	६९९	आढीतपूर	२१/५/१२	३६६	आघारमळी	७/३/३	९४
आडगाव तर्फे	१५/६/१००	१२८	आढी पागळी	३/९/४२	१५	(व ग्रा).		
लसीना.			आढीव	१२/५/३१	१,००३	आघारवाडी	१५/३/१६७	२४९
आडगाव तर्फे	१५/६/११९	२३९	आढे	६/६/९९	७८५	आनकवाडी	६/१०/१३२	७४८
मुगाव.			आढे	९/३/९०	९८	आनखळी	१५/२/१५६	७०७
आडगाव बु.	१४/२/११५	६०१	आढे	९/५/११५	४७३			

नाव (१)	स्थलांक (२)	लोकसंख्या (३)	नाव (१)	स्थलांक (२)	लोकसंख्या (३)	नाव (१)	स्थलांक (२)	लोकसंख्या (३)
भाकोट * (न.पा.)	२०/१/ना.२	३१,४५९	आखाडा बाळापूर	१५/४/१२७	२,८००	आग्री	२५/२/७६	१०७
आकोट	२५/२/४४५	१,८३१	आखाडा (व ग्रा)	२/५/१०३	३४८	आघई (भोगेश्वर)	३/६/५७	१६८
आकोटोला	२५/१/३०७	२११	आखाडे	६/९/५२	१,०४६	आघाणे	९/२/३	५१
आकोलखेड	२०/१/२३४	२,७४३	आखाडे	१०/५/१७३	५२९	आघाणी	४/२/१२२	५२८
आकोला	१६/७/८५	७८१	आखेगणी	१०/५/१५४	३४२	आधी	८/३/२७	३७४
आकोला	१९/५/१८९	४४८	आखेगाव तितर्फा	८/७/८७	१,८१७	आचरें	४/१२/७	४,९१०
आकोला	२१/५/३६	१,९२३	आखोणी	८/१२/७५	६४३	आचलवाडी	७/४/१२९	३०५
आकोला	२२/१/३१८	२३५	आगडगाव	८/९/२६	१,२५२	आचली	१०/५/८४	२२८
आकोला	२३/३/३९३	ओसाड	आगडी	२६/४/१२७	१७०	आचलेर	१८/१०/५९	३,२४३
			आगर	८/२/३३	६	आचिणें	१३/६/३५	१,५५८
आकोला	२४/३/१४३	२१०	आगर (१)	९/१/९७	१,१८८	आचेगाव	७/७/५०	१,२५३
आकोला	२४/५/८३	१४८	आगर (२)	९/१/९७	जुन्नर	आचेगाव	१२/८/४१	२,३६५
आकोला	२५/२/१७३	५७१			सहारात	आचेगाव	१७/८/३८	६६६
आकोला	२६/२/२१४	४३९	आगर	२०/३/२२	२,३३२	आचोळे	२/६/५३	१,७३१
आकोला	२६/५/८	१९१	आगरकोट	३/५/१९१	२५७	आच्छी	६/७/५०	४९०
आकोला खु.	१९/१/१३४	६७५	आगरगाव	२३/१/२०४	२९५	आजगाव	४/१५/६	५,८७१
आकोली	१५/१/१७८	५०४	आगरगाव	२३/२/२८	१,२५७	आजगाव	२३/२/१५१	२१०
आकोली	१५/७/११६	८१४	आगरगाव	२४/४/३७	३१९	आजगाव	२६/२/२५५	ओसाड
आकोली	१५/८/९३	८१२	आगरगाव	२४/५/१०३	९२	आजगाव	२६/२/३९९	२९६
आकोली	१८/५/६८	९०९	आगरदाडे	३/९/७६	६९५	आजणी	४/३/९९	१,८२५
आकोली	१९/३/२०८	३६८	आगरनरळ	४/६/२२	७७२	आजणी	२४/२/१००	४७८
आकोली	२०/४/१९६	५९३	आगरनादूर	८/७/७	७९९	आजणी	२४/५/२	१,२५६
आकोली	२१/५/२२७	३१८	आगरनादूर	१६/१/६१	८१६	आजणी	२४/५/६४	२१४
आकोली	२३/२/२३७	९३१	आगरवाडा	३/१२/११	३१९	आजणी खु.	२४/४/१७०	नागपूर सहारात समाविष्ट.
आकोली	२४/५/३३	६३७	आगरवाडी	२/४/१६०	८५४	आजनी	२३/३/१८०	७२१
आकोली खु.	१९/१/७०	३९	आगरवाडी	२०/६/१९०	५०९	आजदा	२३/३/३४१	३८३
आकोली खु	२०/३/७२	४९५	आगरवायगणी	४/२/१२४	१,०२१	आजदापूर	१५/६/११७	२६५
आकोली खु	२२/४/३५१	८०२	आगरसुरे	३/५/४३	१,०१८	आजदापूर	२३/१/३०१	१
आकोली जहागीर	२०/१/२३५	२,८१७	आगलगाव	१५/१/१६६	५२८	आजनगाव	२३/१/४८१	५६९
आकोली बु.	१९/१/६९	४६१	आगलगाव	१५/२/४९	६०९	आजनगाव	२३/३/२९	२५९
			आंगले	४/९/६४	९४५	आजनगाव	२४/१/२९३	५२२
आकोली बु.	२०/३/७१	७५	आंगवन	२/१/४९	१,५५२	आजनगाव	२४/३/३२९	६२२
आकोली बु.	२२/४/३७८	९८९	आंगवली	४/७/१३८	१,००८	आजनगाव	२४/४/३६९	२९०
आकोली खपराव	२०/१/१२३	६२५	आंगवें	४/५/११४	१,१२०	आजनगाव	२६/२/१०	४५६
आकोशी	१०/३/२०	६७८	आंगवे	४/६/३९	३२२	आजनगाव	२३/१/२००	५५१
आकडसे	६/७/९०	४३८	आंगवे	४/८/६१	१,०९४	आजनडोह	१६/६/४०	१,३३०
आकटा	२५/३/४४५	१४७	आंगळगाव	११/६/६७	३,०७७	आजनदव	२३/२/३९६	ओसाड
आकाळे	६/५/६३	५०७	आगाठाण	१४/८/१७	३१०	आजनसरा	२३/३/९७	७७८
आकसापूर	२६/४/४०६	३९१	आगापूर	१४/११/१५७	ओसाड	आजनादेवी	२३/१/१६९	३५६
आखतवाडा	१४/११/१४८	६६८	आगापूर	२३/१/३८१	ओसाड	आजनी	१७/६/२०९	१,०७४
आखतवाडा	२०/३/११०	३६५	आगासो	२/६/१	१७,४८४	आजनी	२२/१/१४	१७३
			आगाशी	२/९/१७२	३४४	आजनी	२४/३/२५१	७६८
आखतवाडा	२०/४/२८०	५८२	आगाशी	२२/५/२९२	ओसाड	आजनी	२५/२/३०९	ओसाड
आखतवाडा	२१/२/२९२	४००	आगासखाड	८/१०/७४	५२७	आजनी रिटी	२५/२/२९८	ओसाड
आखतवाडा	२१/३/१६७	२२४	आगासखेड	५/१३/१६	८७४	आजनी ह्रमेशा	२५/२/२९८	ओसाड
आखतवाडा	२१/६/३६	५२५	आगासन	२०/१/१९२	१२१	आजनुज	१०/१/२७	८५६
आखतवाडे	५/१/५३	१,१०९	आगासन	२/११/३७	८८३	आजमपूर	२१/३/८३	१७८
आखतवाडे	६/५/६५	ओसाड	आगीःखेड	२०/२/१६०	६६७	आजरा*	१३/१०/५५	६,४६३
आखतवाडे	७/१/४३	४००	आगेफळ	१९/५/२५२	३६६	आजर्ला	४/२/१८	२,२५५
आखतवाडे	७/११/८०	१,२५७	आगेवाडा	२४/२/१३२	२८१	आजिवडे	४/१३/५३	३४१
आखतवाडे	८/७/४३	६२९	आग्रा	२४/१/५१	६६९	आजिवली	३/२/१०४	३२४
आखर	२/३/५१	३४४	आग्रा	२६/२/१६७	३३२	आजिवली	३/३/९४	८३
आखरगा	१७/७/३७	४७१						
आखरवाड	१८/५/५३	७२२						
आखवण	१३/६/५	६७४						



नाव (१)	स्थलांक (२)	लोकसंख्या (३)	नाव (१)	स्थलांक (२)	लोकसंख्या (३)	नाव (१)	स्थलांक (२)	लोकसंख्या (३)
आजिवली	४/९/१०७	१,३७८	आडगाव रेपाळ	५/११/१८	९३१	आडेगाव	१२/३/३४	१,०९८
आंजी	२३/२/११९	७२९	आडघर	३/१०/१८०	१५२	आडेगाव	१२/६/१८	७५८
आजी	२३/२/१८१	२,९५६	आडछी	६/५/४५	७०५	आणाजे	१३/७/३४	१,००१
आजोशी	३/४/११७	५०	आडणी	२२/४/१२०	३६३	आणे	२/१०/७३	२४२
आज्ञमपूर	१४/६/३	२०	आडणे	२/६/४४	९२८	आणे	९/१/१२०	३,५६०
आज्ञमाबाद	१५/८/८७	१,३५५	आडनदी (व ग्रा)	२१/१/व ग्रा १५४	२२९	आतगाव	४/२/२	५८६
आटकळी	१७/६/२२८	१,३१३	आड बु.	५/५/८९	२७९	आंतरगाव	२२/४/५१	७२१
आटकूर	१७/६/५५	६४०	आडवण	५/१२/५८	९०६	आंतरवाला खु.	१५/१/१७९	ओसाड
आटके	१०/११/७६	२,८४६	आडवली	४/९/९३	७९२	आतले	४/१/४४	३४७
आटगाव	२/८/२१	१,३६३	आडवली	४/१२/९	१,०३८	आतवण	९/५/१०३	७९
आटपाडी	११/१/१२६	१०,९६८	आडवली	९/१०/११५	३८४	आतोणे	३/७/९७	८३९
आटमुडी	२२/४/९२	६७०	आडवळी	४/८/३६	९५७	आथडी	१८/७/१०	४२१
आटमुडी	२६/२/९८	२६०	आडवळी-भूताळी	२/११/६९	६०	आथली	२५/३/५४२	६७५
आटाळा	१७/६/७९	९२५	आडवळे खु.	३/१४/२३	३०४	आदई	३/२/८४	८९३
आटाळे	७/४/१४०	३३७	आडवळे बु.	३/१४/२७	५१३	आदगाव	३/११/१०	१,१७७
आटिवली	३/६/१५०	२४७	आडवाडी	५/१३/३१	५०८	आदगाव	९/२/१०३	१,१०८
आटेगाव	१३/७/९९	३३४	आडविहीर	१९/२/२५५	१,५०३	आदबोरी	२२/२/१९६	३१६
आटोला	१५/५/७३	१०८	आडवी	२१/५/१५७	१२२	आदबोरी	१७/१/२००	७४०
आटोली	१०/१०/७३	४११	आडस	१६/६/१३४	३,४१४	(इस्लापूर).		
आठंबे	५/४/८७	४०५	आडसरे खु.	५/१२/११८	४००	आदबोरी	१७/१/१५५	५४१
						(चिखली).		
आठवड	८/९/८१	८७३	आडसरे बु.	५/१२/११९	९३४	आदमपूर	१७/६/२३०	१,२४४
आटेगाव	१४/१/४४	४९८	आडसुरेगाव	५/११/१०९	५३४	आदमापूर	१३/९/१	७६४
आडका	२४/४/३२०	५२४	आडसुळ	१९/३/५७	८७२	आदकी खु.	१०/२/२८	१,३०६
आडकोली	२२/५/२०८	३४०	आडसुळ	१६/६/३२	ओसाड	१०/२/२६	१,४१९	
आडखडक	२/३/४१	१२०	आडसुळे	७/१०/१	३८७	आदलगाव	१६/७/१५०	३९६
आड खु.	५/५/८६	१५८	आडा	१७/२/३०	१२३	आदलवाडी	७/३/२९	८३५
आंडगा	१७/५/१२६	९१६	आडास्ते	३/९/५२	ओसाड	३/९/४४	४६५	
आडगाव	५/७/१६	७७४	आडाळी	४/१५/७३	४६८	आदाड	२४/२/१४२	३१६
आडगाव	५/९/११०	४,२०७	आडावली	३/१/१६१	८३	आदासा	२६/६/५७०	२२५
आडगाव	७/१/६३	२,०८७	आडूर	१३/५/१६	७०४	आदिमुत्तापूर	२६/६/५७०	२२५
						आदिस्ते	३/१३/७३	६१७
आडगाव	७/२/५	१,४४६	आडे	४/२/१५	२,०९६	आदीवली	२/८/१८३	३२९
आडगाव	७/५/१५१	३,२९९	आडली	४/१४/१०	२,४६०	आदे	३/१३/७८	२८८
आडगाव	७/१३/४१	४५७	आडोम दाडे	४/६/७९	४८१	आदोरा	१८/७/५०	१,८५३
आडगाव	८/१०/२	९७०	आडोम भावे	४/६/७२	४५६	आंदुड	१०/२/७७	१,००१
आडगाव	९/३/९१	५२२	आडोशी	२/२/५१	८७१	आघ	२०/१/२०९	ओसाड
आडगाव	९/९/२६	२५५	आडोशी	३/४/१४५	३०३	आघई	१९/४/११४	३०५
आडगाव	१४/१/११४	१,३२९	आडोशी	१०/५/४१	१७०	आघरवड	५/१२/१२०	८६९
आडगाव	१४/१/१४१	६८३	आडळ	१८/७/७	६५३	आघर्णे	३/६/६५	३०३
आडगाव	१४/११/८०	८७५	आडळगाव	८/११/६५	२,३२१	आघळगाव	९/४/६८	६७९
आडगाव	१५/२/१९४	६२२	आडळ खु.	९/५/१७२	६२३	आघळगाव	१२/१०/८	२,००८
आडगाव	१५/७/२५	२,१८३	आडळे बु.	९/५/१७१	८९८	आघळगाव	२५/२/१६९	४,२७३
आडगाव	१५/८/१५४	४९६	आढा	१५/४/१३१	२८८	आघळी	१०/८/१४	३,१०८
आडगाव	१६/४/८६	६६१	आढाव	२१/१/व ग्रा १००	१०८	आघळी	११/४/१८	१,७११
आडगाव	१५/२/१२७	२,०४४	(व ग्रा).			आंघळी	२६/३/१५८	७३३
(खंडागले).			आढाळ	१०/४/५२	१०९	आघळी	२६/३/३०५	१०८
आडगाव खु.	१४/२/१४९	५०७	आढी	३/१३/३४	४२४	आघळे	९/९/५५	१८६
आडगाव चौथवा	५/११/७६	६९९	आढीतपूर	२१/५/१२	३६६	आघारमळी	७/३/३	९४
आडगाव तर्फे	१५/६/१००	१२८	आढी पागळी	३/९/४२	१५	(व ग्रा).		
लसोना.			आढीव	१२/५/३१	१,००३	आंघारवाडी	१५/३/१६७	२४९
आडगाव तर्फे	१५/६/११९	२३९	आढे	६/६/९९	७८५	आनकवाडी	६/१०/१३२	७४८
मुगाव.			आढे	९/३/९०	९८	आनखळी	१५/२/१५६	७०७
आडगाव बु.	१४/२/११५	६०१	आढे	९/५/११५	४७३			

नाव (१)	स्थलांक (२)	लोकसंख्या (३)	नाव (१)	स्थलांक (२)	लोकसंख्या (३)	नाव (१)	स्थलांक (२)	लोकसंख्या (३)
आनंदगाव	१५/१/१९३	३८२	आपटे	३/२/१८०	१,६२०	आवा	१५/७/९४	१,५८४
आनंदगाव	१६/२/६७	१,४६९	आपतगाव	१४/९/१९४	७९२	आवाझरी	२४/३/४	२५१
आनंदगाव	१६/५/२३	४११	आपतूर	२४/५/८४	८७३	आवाझरी	२४/३/१५८	३६४
आनंदगाव	१६/६/११५	१,०५७	आपघूप	८/८/१०१	५६९	आबाड	१२/३/२३	६८०
आनंदपूर	१४/११/१५८	५२८	आपासिंगा	१८/६/३४	२,१५०	आबाडा	२४/१/१५४	ओसाड
आनंदमाल	१७/१/३६	९३७	आपातापा	२०/३/१०४	५०८	आबाडी	२/४/१३३	१६४
आनंदवल्ली	५/९/६५	९६८	आपेगाव	८/१/४४	७८४	आबाडी	२५/२/३२३	८०९
आनंदवाडी	१६/७/१०७	२२३	आपेगाव	८/७/४५	३५३	आबाडी	२५/२/३८४	ओसाड
आनंदवाडी	१८/२/१४	२५५	आपेगाव	१४/८/७२	२८५	आबाडी	२५/२/४५८	१०९
आनंदवाडी	१८/५/१००	ओसाड	आपेगाव	१४/११/१६३	१,३७३	आबाडे	९/१४/१३२	९६३
आनंदवाडी	१८/८/१२५	३२७	आपेगाव	१४/१२/१३५	२८४	आबाडे	१३/१०/७८	२३१
आनंदवाडी	१८/११/३	ओसाड	आपोती खु.	२०/३/१०१	३८५	आबादकिन्ही	२३/१/९५	३५७
आनंदवाडी	१८/११/१४४	१०१	आपोती बु.	२०/३/१०५	४१४	आबानेर	५/६/६३	७६०
आनंदवाडी	२१/३/६९	४८	आब	२२/५/२०३	४	आबापूर	५/१/७	३४१
आनंदवाडी	२३/१/३४५	३०७	आबई तुकूम	२६/४/२२२	८६	आबापूर	२६/३/८११	३०
आनंदवाडी	१८/११/५२	५०१	आबगव्हाण	२२/३/२५७	१४	आबा मक्ता	२६/२/१९६	३६९
अंबुलगा बु.			आबगव्हाण	२२/३/२६५	१५	आबाली	२२/३/२३९	७७०
आनंदवाडी गौर	१८/११/२१	२१४	आबटपल्ली	२६/३/९३१	१४३	आबाळा	१५/७/८३	ओसाड
आनंदवाडी जेवरी	१८/११/९८	ओसाड	आबड	८/२/४३	९७७	आबिटगाव	४/५/११५	७६७
आनंदवाडी (शिवणी कोतल).	१८/११/१९१	१९६	आबडगाव	४/१५/११५	८३२	आबिवली	२/१/१४४	३४०
आनंदवाडी हडोळी.	१८/११/१२३	१२१	आबडपाल	४/१३/३८	५३५	आबिवली	२/५/८	३३३
आनंदीखार	३/११/४२	ओसाड	आबडबे	४/१/१२	१९२	आबिवली	३/२/७३	१५४
आने	१०/११/९१	९५७	आबडस	४/३/१३४	१,१५१	आबिवली	३/४/१३	४१२
आनेगाव	१६/६/१२२	५९७	आबडीस	४/१२/४४	६६१	आबिवली	३/४/४५	२६४
आनेवाडी	१०/५/१९७	१,४५९	आंबतखोल	४/५/११७	९६४	आबिवली	३/६/३२	२६९
आनोरे	७/५/३६	८८२	आंबये	४/३/११	१,६६९	आंबिवली	३/८/१५९	६१५
आन्वी	१४/१०/२९	७०८	आंबडे	१३/१/१०१	१,२८२	आंबिवली खु.	३/१३/७९	३४६
आन्हे	२/७/१४१	२२६	आंबळे	३/१०/२१९	८९१	आंबिवली तर्फचोण	२/१०/८३	ओसाड
आपचुदा	१८/९/८३	१,००८	आंबलटेक	१६/७/९०	४४७	आंबिवली तर्फ	२/१/८३	८९३
आपटवणे	३/७/७६	७९७	आंबलवाडी	१६/७/३८	६३०	आंबिवली तर्फ	२/१०/२०	५५
आपटाळ	१३/७/२६	५५७	आंबव	४/७/१५	१,०८०	आंबिवली तर्फ	२/१०/२०	५५
आपटाळे	२/३/५२	१,०७०	आंबवडे	३/१३/११६	१,६४९	वासुद्री.		
आपटाळे	९/१/५९	३८०	आंबवडे	१३/२/१९	१,१४०	आंबिवली बु.	३/१३/८१	४६९
आपटी	३/४/९३	४४०	आंबवडे खु.	१०/१०/१८६	७१३	आंबी	९/५/१५४	८३५
आपटी	४/२/८९	४४८	आंबवणे	९/९/७	५३०	आंबी	९/७/४६	९६३
आपटी	८/१३/४४	६०५	आंबवणे	९/१०/१०७	३८४	आंबी	१८/२/१८	१,७३१
आपटी	९/२/४८	१६५	आंबवणे	१०/१०/१२२	२८०	आंबी खालसा	८/३/१२९	८७८
आपटी	९/४/४८	५६६	आंबवणे खु.	१३/९/२३	७४३	आंबी खु.	९/१२/५	६२३
आपटी	९/५/१०४	३८२	आंबवणे खु.	४/१/६३	३३८	आंबी जळगाव	८/१२/४८	१,०८८
आपटी	९/१४/१५३	७३९	आंबवणे बु.	४/१/३	४२२	आंबीटघर	२/५/१५६	६४१
आपटी	१०/५/५५	६९५	आंबवली	४/१/३९	३४६	आंबीटघर	३/९/१२	२४
आपटी	१३/२/२०	६२८	आंबवली	४/३/७१	९३२	आंबी दुमाला	८/३/१३५	९१०
आपटी	२२/५/६७	४८१	आंबवली	४/७/८६	१,३५३	आंबी बु.	९/१२/६	८६६
आपटी	२३/२/४८	५०५	आंबवली खु.	४/२/२६	३०७	आंबीवली	२/९/९७	१४९
आपटी खु.	२/३/१०१	२४२	आंबवली बु.	४/२/९	२४६	आंबीवली	३/७/७७	१५७
आपटी तर्फ चोण	२/१०/४६	३००	आंबळे	९/४/५६	१,८७९	आंबीवली खु.	३/१/३९	१०
आपटी तर्फ	२/१०/४७	३१२	आंबळे	९/५/२७	४२६	आंबीवली तर्फ	३/१/९०	२०३
बांहे.			आंबळे	९/११/१८	१,५०३	कांयळ खलाटी.		
आपटी बु.	२/३/७२	४९७	आंबळे	१०/१०/१०३	४२१	आंबीवली तर्फ	२/८/१७०	ओसाड
आपटी रामपूर	२२/४/६२	३८४	आंबा	१३/१/४३	५९४	कोरकाडा.		
आपटे	२/८/१९७	६७८	आंबा	१४/१/१५	१,१७७	आंबीवली तर्फ	२/८/१०७	१६९
			आंबा	१५/१/१२०	१,५७१	शेरे		

नाव	स्थलांक	लोकसंख्या	नाव	स्थलांक	लोकसंख्या	नाव	स्थलांक	लोकसंख्या
(१)	(२)	(३)	(१)	(२)	(३)	(१)	(२)	(३)
आंबीवली बु.	३/१/५२	३७०	आंबेट	४/७/२६	७	आंबोली	४/१५/३२	२,१८१
आंबीवली सजा खडी	२/८/४९	४३०	आंबेटाकळी	१५/६/१६९	६१९	आंबोली	९/३/९३	६५६
आंबुडी खु.	५/४/६६	४३	आंबेटाकळी	१९/३/२२९	१,०४८	आंबोली	२४/५/२६५	३९७
आंबुडी बु.	५/४/७२	१७५	आंबेटेभे	२/९/१७१	२५४	आंबोली	२६/१/२५९	२१९
आंबुलगा	१८/१/१२७	५७०	आंबेटोला	२६/३/६५५	२६८	आंबोली	२६/२/३८५	१,६२०
आंबे	५/५/१०	९९३	आंबेटाण	९/३/८१	१,१००	आंबोली	२६/३/८३०	२१८
आंबे	६/६/६१	१,४२४	आंबेडू खु.	४/७/४५	८९१	आंबोले	३/७/५८	१७५
आंबे	७/५/१४८	१३१	आंबेडू बु.	४/७/७७	१,७९४	आंबोशी	२/१०/१३३	ओसाड
आंबे	९/१/७७	२२५	आंबेत	३/१२/८०	१,४८०	आंबोळी	१३/१/८	३६३
आंबे	१२/५/६६	१,१०६	आंबेतरा खार	३/२/७६	ओसाड	आंबोळे	११/२/७	१२९
आंबेखरी	२६/३/१७५	९२	आंबेतलाव	२५/१/२८८	९२६	आंब्रग	१०/१०/१६७	७३५
आंबेखरी	२६/३/३२२	७९	आंबेदिडोरी	५/६/११६	१,०१४	आंबड	४/१३/१	३,१०६
आंबेखोर	२/८/१९२	४७६	आंबे घानोरा	२६/४/२१५	ओसाड	आंबळ	१०/४/४१	३१४
आंबेगण	३/९/२७	१६	आंबे घानोरा चक	२६/४/२१६	३०२	आंबई	२/५/११	२४४
आंबेगण	५/६/२९	७९४	आंबेघे	२/४/३१	२७७	आंबाण	२/४/८९	२३४
आंबेगव्हाण	९/१/२	१,२३९	आंबेनेरी	२६/२/४३७	७३७	आंबाणे	७/१३/६	३३९
आंबेगाव	२/९/१६०	५५३	आंबेपूर	३/५/१०४	१,४७३	आंबू	९/३/१०३	२९४
आंबेगाव	३/७/४५	ओसाड	आंबेरी	४/१२/५६	२,७२३	आंबे	२/१०/१३८	४०२
आंबेगाव	४/१५/१८	४१४	आंबेरी	४/१३/६७	४५५	आंबोरा	१९/५/३३८	ओसाड
आंबेगाव	९/२/२७	१,०११	आंबेरे खु.	४/४/७१	४८६	आंबोरा	२३/१/२१९	२११
आंबेगाव	९/५/१२८	६१६	आंबेरे बु	४/५/१२	३४५	आंबोरा	२३/२/३०३	ओसाड
आंबेगाव	९/९/१०२	१,३२१	आंबेला (व ग्रा)	२६/३/९०२	६९	आंबोरा	२५/३/४००	२४७
आंबेगाव	१२/२/१२१	७५६	आंबेली	४/१५/१०३	१८३	आंबोरा	२५/३/६१७	१६३
आंबेगाव	१४/८/७९	३२८	आंबेलोळ	१४/८/८९	१,६९३	आंबोरा	२६/२/१९२	ओसाड
आंबेगाव	१६/२/६६	८६२	आंबेवगण	८/२/५५	४२७	आंबोराकला	२४/५/१४२	२६४
आंबेगाव	१८/१/१६३	३८५	आंबेवडगाव	१६/६/१८	५८५	आंबोरा खु.	२४/५/१४४	८२६
आंबेगाव खु.	९/७/१०९	९७४	आंबेवणी	५/६/८६	१,४४१	आंबोरे	८/३/९३	१,२५१
आंबेगाव खु.	९/१०/१४	३४१	आंबेवाडी	३/८/१६९	५०४	आमकिन्ही	२०/५/२४८	४०४
आंबेगाव खु.	१४/१/६८	ओसाड	आंबेवाडी	५/१२/८८	९५२	आमखेड	१९/४/२१२	६८३
आंबेगाव बु.	९/७/५२	१,०३०	आंबेवाडी	१३/१२/७६	४११	आमखेड	२०/६/११८	६४१
आंबेगाव बु.	९/१०/१७	१३२	आंबेवाडी	१४/८/१४६	गंगापूर शहरात समाविष्ट.	आमखेडा	१४/३/४६	९७१
आंबेगाव बु.	१४/१/६९	३१	आंबेवाडी	१९/५/१०९	२७५	आमखेडे	७/१२/१०१	१५०
आंबेघर	३/५/९७	५७	आंबेवाडी	१८/११/१८३	११४	आमखेल	६/९/१६	७४८
आंबेघर	९/१४/१४८	३४४	अंबुलगा बु.			आमगव्हाण	१७/२/२	५५६
आंबेघर (गणपतीची वाडी).	३/६/५२	७९१	आंबेवाडी मसलगा	१८/११/५६	६१३	आमगव्हाण	२०/५/१३०	१८४
आंबेघर तर्फ कुडाळ.	१०/५/१६४	४५२	आंबेशिव खु.	२/१०/१६९	१८२	आमगव	२/१५/६	१,०३५
आंबेघर तर्फ घरमपूर.	२/३/२	४०४	आंबेशिवतर	३/१३/१३०	७५५	आमगाव	२/५/३	६१३
आंबेघर तर्फ पाटण	१०/१०/१५	११	आंबेशिवनी	२६/३/६६६	८९१	आमगाव	२३/२/२३४	३४२
आंबेघर तर्फ मरळी	१०/१०/८२	४४०	आंबेशिव बु.	२/१०/१७३	९६४	आमगाव	२३/२/२९५	२२१
आंबेघर तर्फ मेढे	१०/५/११२	७५५	आंबेसरी	२/१/६९	२,०८७	आमगाव	२३/२/३४७	२५३
आंबेघर (बालापूर)	२/३/३०	४३२	आंबेळे खु.	२/९/५९	२९८	आमगाव	२४/३/५०	२५१
आंबेझरा	२६/६/४४२	५६	आंबेळे बु	२/९/१४	५१८	आमगाव	२४/३/२०७	१२५
आंबेझरी	२२/४/१६१	७६९	आंबोट	३/१/११५	३७२	आमगाव	२४/४/४	ओसाड
आंबेझरी	२२/५/१०६	६७	आंबोडा	२०/४/२१७	१५३	आमगाव	२४/४/५४	ओसाड
आंबेझरी	२६/२/५४६	१०१	आंबोडा	२३/२/१२५	५०५	आमगाव	२४/४/१०३	६६७
आंबेझरी	२६/३/३२०	६७	आंबोडा	२३/२/१९७	३१७	आमगाव	२४/४/३५८	ओसाड
आंबेझरी	२६/३/४१७	६२	आंबोडा खु.	२२/१/३८८	५८२	आमगाव	२४/५/२६७	१६१
आंबेझरी खु.	२२/५/१६४	८९	आंबोडी	९/११/७	५२३	आमगाव	२५/२/५३७	६०७
आंबेझरी बु.	२२/५/१६५	६६	आंबोडे	२/६/४२	१८५	आमगाव	२५/३/३२८	२२८
			आंबोरा (व ग्रा)	२२/५/८२	ओसाड	आमगाव	२६/३/२	२,११२
			आंबोली	३/९/७२	५२१	आमगाव	२६/३/८००	१,००८

नाव (१)	स्थलांक (२)	लोकसंख्या (३)	नाव (१)	स्थलांक (२)	लोकसंख्या (३)	नाव (१)	स्थलांक (२)	लोकसंख्या (३)
आमगाव खु.	२५/१/४०६	१,३०६	आमनोरी	३/७/१९	६७	आरगाव	४/८/५५	१,१५९
आमगाव खु.	२५/३/२०	२५०	आमन्नापूर	२१/५/९१	ओसाड	आरजखेडा	१६/७/१६६	७५१
आमगाव चक नं. १	२६/३/८०९	ओसाड	आमपायली	२६/३/४८३	३३	आरझापूर	१७/६/१७६	५८५
आमगाव चक नं. २	२६/३/८०१	४५	आमरापूर (१)	९/१/१००	१६१	आरडगाव	८/५/५७	१,४४५
आमगाव बु.	२५/१/३६२	५,६३४	आमरापूर (२)	९/१/१००	जुन्नर शहरात	आरडगाव	१०/२/१९	७८१
आमगाव बु.	२५/३/१९	१,३२६	आमराळे	६/७/७२	समाविष्ट.	आरडा	२६/६/५८३	६१३
आमगाव	२५/२/३२६	१,९७४	आमला	१५/३/१५८	१,३१९	आरणगाव	८/१३/९	१,८१२
(सिंगोरीटोला).			आमला	१६/१/१५०	४६६	आरणवाडी	१६/६/२३	५४९
आमघाट	२४/५/३५०अ	१७७	आमला	२१/४/२६५	६९०	आरणविहीरा	१६/३/६	५०८
आमजाई व्हरवडे	१३/७/३१	९७६	आमला	२१/५/४१	२६५	आरदखेडा	१४/५/१८	८१०
आमजो मजरा	२३/२/१७१	३९८	आमला	२१/६/९७	३,०१६	आरदाळ	१३/१०/९	१,८०२
आमझर	५/३/२२	१४५	आमला	२२/१/३१६	९८३	आरनगाव	१६/६/६८	६३५
आमझिरी (व ग्रा)	२१/१/व ग्रा १३०	९५	आमला	२२/२/१९८	२४२	आरफळ	१०/९/८६	१,६२५
आमटी	२२/३/६६	४०२	आमला	२३/२/१९४	४६१	आरभासेकापूर	२३/३/३५१	५१८
आमटी	२४/५/१०९	१८१	आमला	२६/१/३२०	ओसाड	आरभी	२२/१/३२४	१,९५३
आमटेम	३/६/१४३	३४६	आमलाड	६/३/४३	१,८४०	आरभी	२४/३/१३०	५८०
आमठाणा	१४/२/९	१,६५६	आमली	३/९/१०	२२७	आरमोरी	२६/३/५२	८,६२८
आमठाणा	१७/४/५०	२८४	आमली	६/३/७	९२१	आरवट	२६/४/६४	६९३
आमडदे	७/१०/३९	२,२४७	आमली	६/९/७	२१८	आरवडे	११/४/५३	२,१२३
आमडापूर	१५/६/१६०	४९१	आमलीबारी	६/२/१४९	२८९	आरवंद	३/१/१२४	१६५
आमडापूर	१७/४/१०७	३४	आमलोण	५/५/१०४	२८९	आरवली	४/७/४	१,५३८
आमडापूर	१९/४/१२५	४,९४५	आमलोण	२२/५/३७७	१९४	आरवली	४/१४/१६	५,०५५
आमडी	२२/४/१८०	५९२	आमशी	१०/५/२३	२७२	आरवी	२६/४/३७४	२८६
आमडी	२४/३/७५	८४७	आमशी	१३/५/४३	१,५६०	आरसनाळ	१८/८/३९	४६०
आमडी	२६/२/२३२	६९४	आमशेत	३/१३/१४४	३२८	आरळगुंडी	१३/९/६४	१,०१०
आमडी	२६/४/३५२	५५८	आमशेत	२२/१/२४२	२०९	आरळी	१७/६/१५६	१,६२५
आमडी हरबाजी	२६/२/४१	६००	आमसरी	१४/२/९२	५११	आरळी	१०/९/९२	२,२७०
आमडे	९/२/१०	१९२	आमसरी	१९/३/३७	३३३	आरळी	११/२/२२	२,३३६
आमडोंगरा	५/५/७	८२	आमससी	१६/५/४९	२,२६२	आरळी	१३/२/७	१,७७०
आमडोशी	३/८/१८	६४०	आमेणी	१३/१/३८	६६१	आरळी	१३/५/६४	७५४
आमडोशी	३/१०/१४२	६७९	आमोडी	९/२/५०	१,६०९	आराटी	१५/४/९७	३६
आमडोशी	३/१३/८	७३	आमोदे	५/८/३०	८३४	आराटी	३/११/६१	८३
आमणापूर	११/४/१०	३,७९५	आमोदे	६/४/२३	१,८३६	आरापूर	१४/८/२०	६
आमणी	२२/१/३६१	१४३	आमोदे	६/६/८४	९७९	आरापूर	८/३/१३	४९७
आमणी खु.	२२/३/१९४	५००	आमोदे	७/२/७९	३,४१३	आराव	१०/५/१९	२७०
आमणी बु.	२२/३/१९३	६८६	आमोदे खु.	७/६/१८	२५३	आरावघर	३/९/५०	४४
आमणे	२/७/१५९	१,२४९	आमोदे बु.	७/६/४	८८८	आराव	६/७/७१	१,१४५
आमतेवाडा	२०/४/२१	१६४	आम्बळें	१०/९/५०	१६३	आरळ	१३/१/९६	५३०
आमतेवाडी	१३/२/५	२२६	आम्बाडा	२४/१/७४	८८९	आरे	४/४/११	१,५३९
आमदड	६/१०/१२३	३८३	आम्बोला	२४/१/४५	३०९	आरे	४/१०/५६	१,४४३
आमदर	५/४/५४	२६३	आम्ला	१६/२/१३४	६४३	आरे	१३/५/४९	२,०५७
आमदरी	१५/३/३५	२३९	आयता	२२/४/२५६	८२९	आरे खु.	३/८/६३	२८४
आमदरी	१७/४/४	६२९	आयनळ	४/११/२४	१,०८५	आरेगाव	१९/५/१९२	१,३३३
आमदरी	१९/२/२१२	ओसाड	आयने	२/३/६३	२३७	आरेगाव	२१/२/४२	२८७
आमदरी	२२/३/९८	१३३	आयने	६/९/१२४	५१९	आरेदा	२६/६/२१८	१५८
आमदापळसन	५/३/९१	२५९	आयनोडे	४/१५/१००	५३६	आरे बु.	३/८/६१	४१९
आमदापूर	२१/५/२६९	३७	आयरे	२/१०/९३	८३७	आरेवाडा	२६/६/३११	३७४
आमदाबाद	९/४/१३	८२८	आरई	५/१/१४५	३,१७४	आरेवाडी	११/६/६८	१,४४१
आमदाबाद	१४/१/१२४	४८४	आरखेड	१५/८/१३९	६२७	आरोदा	४/१५/११	४,०२३
आमदाबाहें	५/३/१०९	१५३	आरखेड	२०/४/४८	२७३	आरोस	४/१५/९	१,९४२
आमनेर	२१/३/३३१	१,७३१	आरग	११/६/४७	९,५८५	आर्डव	१९/५/३२४	५३९
आमनेर गोंदी	२४/१/२३१	४						

नाव	स्थलांक	लोकसंख्या	नाव	स्थलांक	लोकसंख्या	नाव	स्थलांक	लोकसंख्या
(१)	(२)	(३)	(१)	(२)	(३)	(१)	(२)	(३)
आर्डाव	९/५/१२१	१६९	आलियाबाद	१८/६/८८	१८५	आवढी	२४/४/२१२	६४१
आर्डी	७/४/१३१	७७४	आलूर	१७/८/९	१,७१०	आवढे	२/५/३३	३०८
आर्डीतारा	६/५/४	५४६	आलूर	१८/१०/६२	३,९९९	आवंढे	३/७/३४	४०८
आर्डे	१०/५/१८८	३९१	आलवडगाव	१७/६/१२१	४२९	आवंढे	९/३/८३	४६१
आर्डे	३/१/९	३६८	आलंगा	२६/६/२२	७४	आवदर	९/३/५०	९०२
आर्णी	६/१०/१०३	५७४	आलंगा	२६/६/१६६	१३२	आवंदी	११/५/८	१,५३८
आर्णी	१८/१०/१	९१८	आलंगा मसाहत	२६/६/१०१	१४४	आवनखेड	५/६/९५	८६०
आर्णी	२२/१/३६०	६,१०७	आलेगाव	९/४/६६	१,३७३	आवरगाव	१६/६/३८	५३५
आर्वी	६/१०/१३३	३,०१५	आलेगाव	९/८/५०	८३६	आवरभारा	२४/५/१०८	५१०
आर्वी	८/११/८४	४५५	आलेगाव	१२/९/२८	२,५६१	आवरठा	१७/६/४०	३७५
आर्वी	९/१/११४	३,१८९	आलेगाव	१५/७/२००	६३५	आवरे	२/८/३५	५०४
आर्वी	९/७/६०	९८२	आलेगाव	१७/५/८९	८९६	आवरे	३/३/६६	१,७९७
आर्वी	१०/६/७५	२,९१६	आलेगाव	२०/१/१४६	१५५	आवरे	४/४/६९	६८२
आर्वी	१६/५/२०	१,३४५	आलेगाव	२०/२/१६६	३,७८०	आवडे	१०/१०/९९	८५६
आर्वी	१८/५/६४	२४७	आलेगाव	२२/२/३२	७३१	आवलगाव	१५/८/४१	९२८
आर्वी (ग्रा.)	२३/१/३०५	१२	आलेगाव	२५/३/१२	३२७	आवलगाव खु.	१४/१२/९५	१२४
आर्वी *	२३/१/ना.१	२१,४७८	आलेगाव खु.	१२/३/३९	३६४	आवलगाव बु.	१४/१२/८८	८६०
(न. पा.)			आलेगाव बु.	१२/३/३३	६१३	आवलमरी	२६/६/४३२	३६३
आर्वी	२३/२/३७१	२७०	आलेझरी	२५/१/९२	३३४	आवसगाव	१६/६/१२६	८८०
आर्वी	२३/३/८४	१,११७	आलेझरी	२५/३/३०९	६३५	आवळवड	५/१२/५९	७५८
आर्वी	२३/३/३१३	१५८	आलेवेदर	२५/१/२९६	६७९	आवळवेड	१९/४/२८	ओसाड
आर्वी	२६/२/७०	२११	आलेवेदर	२५/१/३३३	८५	आवळगाव	२५/२/४९९	ओसाड
आर्वी	२६/५/२२९	४७७	आलेवेदर	२५/३/४२	३३८	आवळगाव	२६/१/३५२	२,६३३
आवे	७/११/१९	१४६	आलेवाडा	२५/३/४०१	३३८	आवळगाव	२२/५/८४	२४८
आलकूड (मि)	११/६/७५	७१५	आलेवाडी	२/४/१४	५९५	(व ग्रा.)		
आलकूड (सा)	११/६/९१	१,२४४	आलेवाडी	१०/५/१७४	७०९	आवळण	१०/५/२९	१७०
आलगाव	२३/२/४७०	२९२	आलेवाडी	१९/१/१४	६५९	आवळपाडा	५/३/९७	१९५
आलद	१४/२/१३६	१,१७६	आलेवाडी	२०/१/१४३	५१८	आवळवटे	२/७/२३	३८०
आलदंडी उर्फ तुमार-गुडा मसाहत.	२६/६/१३१	ओसाड	आलेवाही	२६/१/३०६	१,१२३	आवळस	३/१/१६३	३२३
			आलेवाही नवेगाव	२६/४/८७	९१	आवळाई	११/१/१२२	९५४
आलदंडी मसाहत	२६/६/२२७	८६	आलेखर	१८/२/३४	६७९	आवळी	१३/२/९	१,२५७
आलदंडी (सव्हेंड)	२६/६/१३२	११२	आलेसूर	२४/४/३४९	४४६	ओसाड आवळी	२५/३/५९७	४४६
आलफळ उर्फ सातारा.	२६/२/८४	२५८	आलेसूर	२४/५/४००	४५६	आवळी खु.	१३/७/३६	६८५
आलबादेवी	१३/१२/४	५२९	आलेसूर	२५/२/३२	९४८	आवळी दुमाळा	५/१२/३८	२३५
आलमगाव	१४/१२/१०	७५५	आलेसूर	२५/३/४८	५२८	आवळी बु.	१३/७/३२	१,५८५
आलमगीरपूर	१४/८/१२३	ओसाड	आलेसूर	२५/३/१०४	ओसाड	आवळे	२/७/१५	७८५
आलमपूर	१४/९/१६२	ओसाड	आलेसूर चक	२६/१/२२०	२४१	आवळेगाव	४/१३/२२	२,०४५
आलमपूर	२०/१/५०	ओसाड	आलोडा	२१/३/२४५	६६३	आवळेघाट	२४/३/१८	३००
आलमपूर	२१/४/२९	३५७	आलोडा	२३/१/३३४	ओसाड	आवा	१४/१२/८	८८
आलमपूर	२१/४/२२०	३३	आलोडा	२३/२/१६२	३४८	आवाडे	४/१५/९८	१४८
आलमान	२/५/५६	३००	आलोडी	२३/२/२२१	२०८	आवार	१९/१/२०१	६२६
आलवे	१३/२/४८	७८३	आलोंडे	२/३/९६	१,२३६	आवार	१९/३/१८६	१,३०२
आलागोदी	२४/१/३०१	४६	आल्लापल्ली (व ग्रा)	२६/६/३९९	१,८५७	आवारपिप्री	१८/२/१०३	३८२
आलागोदी	२४/४/४२५	२४५	आल्हणवाडी	८/१०/६०	९९७	आवाशी	४/२/६१	७१९
आलागोदी	२४/५/२९१	७४	आवगड (व ग्रा)	२१/१/व ग्रा ५८	१८४	आवाशी	४/३/१०७	५३१
आलाडोह (व ग्रा).	२१/१/व ग्रा १४७	११२	आवगे	६/४/९९	७१	आवास	३/५/१७	२,३७३
आलापूर	१४/१/१८०	४६८	आवंडी	१३/१०/७५	२०२	आवाळे	२/८/३०	५९३
आलापूर	१४/४/७०	३०१	आवडे उजेगाव	१४/११/१७४	७६७	आवटी	३/५/१३७	३३८
आलापूर पांढरी	१५/६/५०	२१७	आवढाण	२/४/८१	६९५	आवळगाव	१४/७/१५०	५४८
आलाबाद	१३/८/७०	१,१००	आवढाणी	२/१/१२१	८५४	आन्हाटी	५/१/१००	४५५
			आवढा रय्यतवारी	२६/२/५९९	६१३	आन्हाटी	१२/१/९४	१,०७८
						आन्हाटे	५/१२/११	५०५

नाव (१)	स्थलाक (२)	लोकसंख्या (३)	नाव (१)	स्थलाक (२)	लोकसंख्या (३)	नाव (१)	स्थलाक (२)	लोकसंख्या (३)
आम्हाणे	७/६/३२	२,०८०	आष्टी तुकूम	२६/२/५१९	८५	आसलवाडा	२४/४/२२८	२१६
आम्हाणे खु.	८/७/५६	७४४	आष्टी नोकवाडा	२६/३/८८९	१२४	आसली मसाहत	२६/६/५०७	२९
आम्हाणे बु	८/७/५३	१,२६९	आष्टी पखराज	२६/२/५६	१९०	आसले	१०/३/६१	१,०४४
आम्हायुनसपूर	१९/२/१६४	१,१४७	आष्टी बु.	२४/२/५४	१८६	आसवली	१०/१/२६	२,०६८
आशाणे	३/१/६६	३४३	आष्टे	२/१/७७	४३६	आसवे	२/१/४५	१,५३२
आशिये	४/११/५२	६२४	आष्टे	२/८/१९०	२०९	आसा	१९/३/२२८	४९६
आशिवली	२/७/६८	ओसाड	आष्टे	३/२/१४९	१३६	आसापूर	२६/५/३१	ओसाड
आशी	२६/२/४४	८४४	आष्टे	३/६/४२	५४	आसा मसाहत	२६/६/२५५	५०
आशीव	१८/९/६०	२,५९६	आष्टे	६/५/३९	३,७६६	आसावडी	२६/६/४	१४४
आशेळे	२/१०/११७	५१८	आष्टें	१०/९/३२	६४९	आसाळा	२६/२/१०८	३४१
आरवला	१६/६/३६	१,१३९	आष्टे (ग्रा.)	११/३/४७	३,४२९	आमु	१८/२/१०६	१,१२७
आष्टगाव	२१/३/२०	३७२	आष्टे (न.पा.)	११/३/ ना २	१४,३९०	आसुडगाव	३/२/८१	४१८
आष्टा	१६/३/१२१	२,०३३	आष्टे	१२/३/६०	१,६४०	आसुळें	१३/२/४९	१,७७०
आष्टा	१७/१/१६	९५०	आष्टोणा	२२/४/१४७	६५९	आसू	१०/२/६०	४,९१०
आष्टा	१८/१/१२३	१,५४९	आष्टोली	२१/३/२४	८११	आसूद	४/२/२९	१,६९९
आष्टा	१८/२/६०	१,७१२	आसई	१४/५/१	७८६	आसूफ	३/११/३१	१५४
आष्टा	२१/६/२१६	५५७	आसगाव	१०/३/३०	९६६	आसूस	६/४/१०८	१६५
आष्टा	२२/१/२९६	२८९	आसगाव	१३/२/८२	३४७	आसे	२/२/२७	२,४६४
आष्टा	२२/४/१२	७४२	आसगाव	२५/२/४८७	१,७६३	आसे	३/१/११	५७
आष्टा	२३/१/३१४	२	आसगाव	२५/२/५४९	ओसाड	आसेगाव	१५/२/१६४	१,९२२
आष्टा	२३/२/४१२	६२०	आसंगी करजगी	११/५/७१	२,२५९	आसेगाव	२०/१/२९४	१,७४०
आष्टा	२३/३/२२५	३६२	आसगी जत	११/५/६७	१,४६१	आसेगाव	२०/५/१९८	१,०३१
आष्टा	२४/४/४४५	९४४	आसगें	४/८/१७	१,१०६	आसेगाव	२१/२/३२७	१,९९३
आष्टा	२६/२/१४२	१,१४६	आसडी	१४/२/१०९	१,११७	आसेगाव	२१/६/२४९	७५९
आष्टा	२६/३/४४	३२१	आसणगाव	१३/७/५८	२७५	आसेगाव	२२/२/३६	१,१९८
आष्टा	२६/४/२३०	३९०	आसद	११/१/३५	१,०९७	आसेगाव पेन	२०/६/२३३	७७७
आष्टा कासार	१८/१०/५२	३,३२९	आसन खु.	२६/५/१२२	११४	आसेगाव (व ग्रा)	२६/४/३५८	७६
आष्टा चक	२६/४/२३२	६४६	आसनखेडे खु.	७/११/४४	५६६	आसोदा	१५/४/१८६	२२८
आष्टा जहागीर	१८/१०/११२	६९१	आसनखेडे बु.	७/११/४५	५९२	आसोना	२१/३/१४८	१११
आष्टारामपूर	२२/२/६८	३८६	आसनगाव	२/१/१०१	२,०१३	आसोना	२१/३/२१७	ओसाड
आष्टी	४/३/९४	६४९	आसनगाव	१०/६/१३	७३६	आसोलपाणी	२५/२/४६	७१४
आष्टी	१२/६/२	४,८५२	आसनगाव	१०/९/१२८	२,००६	आसोलपानी	२५/१/२८२	४१९
आष्टी	१५/१/१८१	५,५९६	आसनगाव	१५/१/१७६	३५०	आसोला	१५/२/१८	६०२
आष्टी (ग्रा.)	१६/३/१०४	२,१२२	आसनपोई	३/१३/१५५	४४३	आसोला	१५/४/२०२	४९१
आष्टी (न.पा.)	१६/३/ना.१	४,९८०	आसन बु.	२६/५/१२३	११०	आसोला	१५/६/५२	२,०४८
आष्टी	१७/२/१६५	१,९४०	आसनी	१०/५/१११	१४७	आसोला	२०/२/१५६	३२९
आष्टी	२१/५/३५	१,९६०	आसनोली तर्फ	२/७/१२	३४६	आसोला	२०/६/१८३	२९८
आष्टी	२२/२/१६१	८७८	दुगाड.			आसोला	२२/२/४१	७८५
आष्टी	२३/१/७३	४,८८८	आसफबाग	१४/९/१०४	ओसाड	आसोला	२३/३/३७०	२५६
आष्टी	२३/३/२२	ओसाड	आसरखेडा	१४/१०/६५	६४७	आसोला	२४/४/३९१	३३८
आष्टी	२४/३/२९५	४५४	आसरटेक	२०/३/१९६	८५	आसोला	२५/३/५५७	१,०९३
आष्टी	२४/३/३४९	२३३	आसरढव	१६/६/४२	९९२	आसोला	२६/२/३८६	४२
आष्टी	२५/२/१	२,८२९	आसरबारी	५/५/२९	५१४	आसोला खु.	२०/५/२१०	१,३३३
आष्टी	२६/२/५०१	ओसाड	आसरल्ली	२६/६/६२८	२,९१३	आसोला तर्फ औढा	१५/७/६३	८८४
आष्टी	२६/३/८९५	८४३	आसरा	२१/५/१७८	२,३००	आसोला तर्फ लाख	१५/७/५४	७९३
आष्टी	२६/४/३५०	४९	आसरा	२२/१/३७५	४२३	आसोला बु.	२०/५/१५०	३९३
आष्टीकला	२४/२/२३०	३७८	आसरे	३/४/४७	४८५	आसोली	२२/४/१५६	३८६
आष्टी काकडे	२६/२/५१६	४०३	आसरे	३/७/३५	७३४	आसोली	२४/३/२४३	३२३
आष्टी खु.	२४/२/५३	१७	आसरे	१०/३/२४	१,३१३	आसोली	२४/४/२०९	३०१
आष्टी खु.	२४/४/१०८	२६४	आसरोटी	३/४/३५	२१५	आसोली	२५/१/२२७	२,०९०
			आसल	३/१/५१	५९९	आसोली	२५/१/३८७	१,१७६
			आसलगाव	१९/१/१२३	३,२७७	आसोली	२५/३/६०१	१४०

नाव (१)	स्थलांक (२)	लोकसंख्या (३)	नाव (१)	स्थलांक (२)	लोकसंख्या (३)	नाव (१)	स्थलांक (२)	लोकसंख्या (३)	
आसोली पाल	४/१४/१४	३,८३२	इंगवली	९/१४/५६	४०४	इझेवाडा	२५/२/२९५	२८४	
आस्टुल	२०/२/१७२	३७१	इगळखेड	२०/४/२२०	ओसाड	इंभोरी	२०/५/१६०	२,०४०	
आस्वद	१९/१/२२७	१७४	इगळगी	१२/८/५१	१,२११	इंभोरी	२५/३/२८५	२९३	
आस्वलपूर	२६/३/४२४	८९	इगळी	१३/३/४५	३,१०१	इटकरे	११/३/१११	१,९९२	
आस्वलहुडकी	२६/३/२०६	६४	इगळूण	९/५/५	८५६	इटकळ	१८/६/८३	९०४	
आस्वालावा	१६/७/५४	६३७	इगळून	९/१/७०	९०२	इटकी	१२/९/१	६०५	
आहीर	१०/५/४३	५१६	इगांदा	१८/२/३१	१,००६	इटकी	२१/४/१७४	८६८	
आहुर्ली	५/१२/२९	३२१	इग्रूळ	११/२/८१	२,२६३	इटकी	२३/२/२५१	४	
आहिरगाव	५/१०/११	१,२१०	इचखेडे	७/२/४	७९	इटकूर	१६/१/१०२	४२१	
आहिरगाव	१२/३/५५	७१५	इचगाव	१२/६/८२	८६०	इटकूर	१८/७/१९	४,४७९	
आहिरवाडी	१२/८/४३	२,५२८	इचगाव	१२/७/८	ओसाड	इटखेड	१९/१/२२०	१६९	
आहिरवाडी	१५/६/८९	१,११६	इचनाळ	१३/११/२२	१,८९१	इटखेडा	२५/३/५४९	१,४४०	
आळगे	१२/११/७०	७५६	इचलकरंजी	१३/३/ ना २	५०,९७८	इटगाव	२५/२/४०१	५२१	
आळजापूर	१०/२/२७	९४३	(न.पा.)			इटगाव	२५/२/४७१	४९२	
आळणी	१८/४/१०	२,०८६	इचा	१५/१/१२	१०४	इटगे	१२/११/८९	१२९	
आळते	११/४/२०	१,१२५	इचा	१५/३/१६०	८११	इटग्याळ (पट्टी- देगलूर).	१७/७/७७	३७२	
आळते	१३/३/२५	६,०३६	इचा	२०/५/१९	४६४	इटग्याळ (पट्टी- मुक्रमावाद).	१७/७/११३	१,०५८	
आळद	१४/५/८९	३९६	इचोरा	२१/४/२७४	१३२	इटनगोटी	२४/२/१४८	४७१	
आळद	१५/६/१३७	३९६	इचोरा	२२/२/१८१	१८७				
आळद	१९/२/१५६	६४५	इचोरा	२२/४/११	६६				
आळद	१९/४/२६४	८२०	इचोरा	२२/४/२३५	८६६	इटनेर	७/९/४६	५६८	
आळदरे	९/१/८४	६८९	इचोरा	२३/२/२७२	ओसाड	इटलचेरू	२६/६/३८३	१९१	
आळदा	२०/३/२०६	३३६	इचोरी	२०/५/४८	३८९	इटलनार	२६/६/१६५	२७	
आळदी (१) (घा.)	९/३/१५४	४६१	इचोरी	२२/१/२२८	४०३	इटलापूर	२३/२/४३५	ओसाड	
आळदी (२) (न.पा.)	९/३/ना.१	३,१८७	इच्छा गव्हाण	६/३/१०	३७८	इटलापूर	२३/३/१७७	३	
आळदी	१७/६/२२७	१,२४७	इच्छापूर	७/८/६१	७३८	इटलापूर	२३/३/२७९	ओसाड	
आळदी चोराची	९/७/१२२	२,०६९	इच्छापूर प्र.	७/१/८९	ओसाड	इटवे	७/९/४७	२५६	
आळदे	९/१४/४७	८४२	अडावद.			इटा	१४/४/१३१	५६३	
आळमळा	१८/९/१८	१,८००	इजणी	२२/३/१८०	९९६	इटान	२५/३/५५२	१,१४७	
आळमे	९/१/२५	५९६	इजनगाव	१५/७/१५०	६७३	इटावा	१४/८/९५	८९	
आळवड	५/१२/१५	१,०५४	इजनी	२४/३/३३७	११३	इटावा	१४/११/२१	ओसाड	
आळवे	२/९/८३	१४४	इजबाव	१०/८/४६	१,०५४	इटावा	२२/३/१०८	२०२	
आळसणा	१९/३/६१	१,१५०	इजलापूर	१९/४/८	२७१	इटाळा	२३/२/१५५	ओसाड	
आळसुदे	३/१०/२०९	३२९	इजळी	१७/३/१८२	९३५	इटाळा	२३/२/३४९	१३२	
आळसुदे	८/१२/४५	१,६६३	इजापूर	२२/१/१०६	ओसाड	इटाळी	१५/५/९०	६२४	
आळु	९/१/१२	८०	इजापूर	२६/५/१३८	५०२	इटे	१२/५/६८	४७९	
आळु	९/१/१२३	६,५७२	इजासन	२२/५/१५७	२१८	इटेवाही	२४/४/८७	९२	
आळगाव	१२/८/४७	३७२	इजिवली	३/१/१२६	१६९	इटोली	१५/२/११६	१,५४२	
आळोली	११/२/१०	१३१	इजेगाव	१६/७/१६	८४१	इटोली चक (१)	२६/४/३५७	५५४	
आळयाची मेट	२/३/३८	३१५	इजेगाव	१७/३/१२९	२६५	इटोली चक (२)	२६/४/३६१	ओसाड	
आक्षी	३/५/१५५	१,७२३	इजोली	१३/१/१३२	२३६	इट्टी	१६/७/१३६	५०५	
			इजोळे	१३/२/२९	३५६	इठलापूर	२३/१/३७६	५३०	
			इज्जतगाव	१७/४/११७	९३९	इठलापूर	१५/६/१५५	५५७	
			इझतगाव बु.	१७/६/९	६२९	देशमुख.			
इकरूका	१६/६/६४	६४७	इझतगाव मझरा	१७/६/८	ओसाड	इठलापूर माळी	१५/६/७८	११२	
इकरूका	१५/१/१२७	९५	इझवारी	२६/३/७०	८७६	इठोली	२२/१/२८५	६६८	
इकळी माल	१७/६/२५	५४५	इझा	२०/४/२८४	४३५	इडा	१६/६/४७	३,९४३	
इकळी मोर	१७/६/४२	८५२	इझापूर	२२/४/४९	२९४	इडा	१८/२/५४	५५५	
इगतपुरी	५/१२/६४	इगतपुरी	इझापूर	२३/२/१२६	ओसाड	इडोळी	१५/३/१५९	६५९	
			शहरात	इझापूर	२३/२/३७७	३८६	इडोळी खु.	१५/१/८८	४९६
			समाविष्ट.	इझाळा	२२/४/२६४	५४८	इडोळी बु	१५/१/८७	१,१११
इगतपुरी* (न.पा.)	५/१२/ना.१	१५,००३	इझाळा	२३/२/३६	१,७४१	इडोली	२२/१/३७६	४३३	
			इझाळा	२३/३/३०	६३९	इतवारपूर	१४/९/७७	ओसाड	

नाव	स्थलांक	लोकसंख्या	नाव	स्थलांक	लोकसंख्या	नाव	स्थलांक	लोकसंख्या
(१)	(२)	(३)	(१)	(२)	(३)	(१)	(२)	(३)
इताडे	२/७/१६४	५५०	इंघला	२१/५/४२२	२२	इरेगाव	१७/१/१७५	३२५
इतापूर	२१/५/४१२	ओसाड	इघापूर	२१/५/१८०	२	इर्ली	२५/१/२३०	१,४८७
इत्तमगाव	२१/३/२२८	९०५	इनापूर	२१/२/१३३	ओसाड	इर्ली	१८/४/६३	१,२२४
इंदगाव	२/५/१४	६३८	इनापूर	२१/३/१५२	१९५	इर्ली मजरा	१६/२/१६	२३७
इंदगाव	२/१०/१९४	२३७	इनापूर	२२/३/१०४	१३६	इर्ली	१२/२/८५	१,४९३
इंदपवाडी	१६/७/२४	५२२	इनामगाव	९/४/७१	१,३७६	इलखी	२०/६/३२८	३००
इंदरगुच्ची	१३/११/३६	६४४	इनामपांगारी	४/२/९१	५६८	इलठण	२/११/२८	६७
इंदरमारी	२३/१/३३५	६६	इनामबारी	५/५/७५	१६७	इलहाबाद	२१/५/५५	ओसाड
इंदरवाडा	२४/१/१३९	ओसाड	इनायतपूर	२१/२/२५७	१४०	इलाहाबाद	२१/५/२५५	ओसाड
इंदलगाव	१४/१२/१५९	१२	इन्दापूर	१४/६/५०	३६९	इल्लोरा	१९/१/१९२	१८७
इंदलवाडी	२१/४/२५९	ओसाड	इन्सुली	४/१५/४३	३,६३३	इवरा	१९/३/११३	ओसाड
इंदवटी	४/८/८१	९१८	इनामपूर	८/९/९०	२१०	इशाकपूर (१)	२३/१/३०२	३९
इंदवली	१०/५/१७२	५३६	इनामपूर	२२/४/४७	ओसाड	इशाकपूर (२)	२३/१/३०२	आर्वी शहरात समाविष्ट.
इंदवे	६/९/४७	१,५१७	इनाहिमपूर	१२/११/११३	८२९	इशी	५/४/३६	४११
इंदवे	७/९/२	३६९	इनाहिमपूर	१३/१२/१०	७६४	इसई	२०/५/२९	४७३
इंदापूर	३/१०/१२४	२७२	इनाहिमपूर	१४/८/७७	६७	इसफपूर	२०/४/९१	ओसाड
इंदापूर (१) (आ.)	९/१३/४८	४,२४०	इनाहिमपूर	१४/९/२११	१०५	इसफपूर खु.	२०/४/१५९	ओसाड
इंदापूर*	९/१३/ना.२	५,७५६	इनाहिमपूर	१७/८/१५	४०४	इसबपूर	१९/२/१२१	४११
(न.पा.)			इनाहिमपूर	१९/२/२६७	५२७	इसबपूर	२१/३/९३	ओसाड
इंदापूर	१२/२/५३	६०६	इनाहिमपूर	२१/५/२६५	१२९	इसबावी	१२/५/३६	४२७
इंदापूर	१८/३/३५	२,१८२	इनाहिमपूर	२१/६/२५४	३९२	इसम्बरी	२१/३/२२३	४१९
इंदापूर	२३/२/३५८	ओसाड	इनाहिमपूर	२४/५/३५५	ओसाड	इसरखेड	१९/२/४७	१९९
इंदापूर	२४/५/३७२	३४९	इनाहीमपूर	१४/४/५५	७९४	इसरणे	६/१०/१३१	७३५
इंदारम मसाहत	२६/६/४०६	ओसाड	इनामपूर	८/६/२६	१६४	इसरूळ	१९/४/२४३	१,०९६
इंदारम (सव्हेंड)	२६/६/४०७	१,२१३	इनामपूर	१४/१/२	२५७	इसडें	६/९/४१	१८१
इंदाळा	२६/३/६७१	७१३	इनामपूर	१६/४/८१	५६४	इसवली	४/८/७२	९९०
इंदुरखा	२५/२/२५१	५२४	इनामपूर	२०/४/२७३	कारजा	इसळक	८/९/२१	५६१
इंदूर	२१/३/१६	ओसाड	इनामपूर	२१/३/४७	९४	इसाद	१५/८/९४	४,४१७
इंदूरी	८/२/३१	८२४	इनामपूर	२१/३/४७	९४	इसापूर	४/४/७	६८१
इंदूरी	९/५/१६१	१,८७७	इनामपूर	२१/३/४७	९४	इसापूर	५/२/१२९	६१३
इंदे	२/९/६३	४८८	इरई	२६/५/१०७	२१९	इसापूर	१३/१२/८६	३८६
इंदेगाव	१४/११/१६८	४६१	इरखेड	१९/३/७७	२	इसापूर	१९/३/१३	३०५
इंदेवाडी	१४/१०/१२७	६३०	इरगव्हाण	२३/१/२९७	२	इसापूर	२०/१/९५	४५४
इंदेवाडी	१५/६/१६७	८१०	इरगाव	१६/१/१४९	३४९	इसापूर	२०/१/२१०	ओसाड
इंदोरा	२४/१/११	१०८	इरथळ	२२/१/५०	६९५	इसापूर	२०/३/२९४	ओसाड
इंदोरा	२४/३/२८२	७९९	इरपन पायली	२६/६/१६	७८	इसापूर	२१/२/२२५	४५७
इंदोरा	२४/४/१३०	नागपूर	इरपानार	२६/६/३४८	१६३	इसापूर	२१/३/२१६	ओसाड
		शहरात	इरलद	१५/५/६७	१,११५	इसापूर	२१/३/३१३	२६३
		समाविष्ट.	इरला	१९/४/५८	५१०	इसापूर	२१/६/१४	१२७
इंदोरा	२५/३/५७४	१२७	इरली खु.	२५/३/५३७	५९७	इसापूर	२१/६/२३१	ओसाड
इंदोरा खु.	२५/१/५५	१,४३४	इरली बु.	२५/३/५२४	१,२५१	इसापूर	२२/३/२९३	१,४५५
इंदोरा खु.	२५/१/१८	१,२३३	इरव्हा	२६/२/४०१	११४	इसापूर	२२/३/२७९	२७२
इंदोरी	२४/३/३१७	ओसाड	इरळद	१५/८/८२	४१८	इसापूर	२२/५/१४४	६३
इंदोरे	५/६/१०७	९४१	इरळी	११/६/९२	१,३७५	इसापूर	२३/१/९१	ओसाड
इंदोरे	५/१२/९०	७०२	इरापूर	१७/२/३	४११	इसापूर	२३/२/८८	३२६
इंदोली	१०/११/१०	२,५९०	इरापूर	२३/२/६२	२५२	इसापूर	२४/३/३२८	८६३
इंद्रठाणा	१६/७/१५९	६४२	इरूक डुम्मे	२६/६/२६७	६९	इसापूर	२४/५/४५	४७९
इंद्रठाणा	२२/१/१८०	५३१	इरूपटोला	२६/३/३९७	२१९	इसापूर	२५/१/८१	२९३
इद्राईवाडी	५/७/३३	११२	इरूपधोदरी	२६/३/४१५	१२२	इसापूर	२५/३/१०७	६३७
इद्रापिंपी	७/७/१५६	५१६	इरूर	२१/३/१२	ओसाड	इसापूर		
इंद्राळ	१८/८/१२६	५७२	इरूळ	२२/४/२५२	१२४			
इंघला	२१/५/२१५	७८०						



नाव	स्थलांक	लोकसंख्या	नाव	स्थलांक	लोकसंख्या	नाव	स्थलांक	लोकसंख्या
(१)	(२)	(३)	(१)	(२)	(३)	(१)	(२)	(३)
इसापूर	२५/३/५५०	४४०	ईट	१८/३/७	५,३२२	उखलगाव	८/११/७	१,१०३
इसापूर	२६/५/९७	४२६	ईटखेडा	१४/९/९७	औरंगाबाद	उखळदवाडी	१५/६/५५	१,७०७
इसापूर खु.	२४/१/२२१	५६३			शहरात	उखळवाडी	६/६/२०	१६५
इसापूर (दत्तापूर)	२२/१/२७५	७९७			समाविष्ट.	उखळवाडी	७/५/१२	३१४
इसापूर बु.	२४/१/२०६	३९३	ईटगाव	२४/३/६९	६८०	उखळरोम	६/४/८९	१८४
इसाफपूर	२०/३/३४१	ओसाड	ईटोली	२६/१/२८८	२५१	उखळसाग	६/२/११४	२०
इसांबे	३/४/४२	२३१	ईठाला	२२/१/२९३	१,३६९	उखळी	१४/१०/१७७	४१९
इसामपूर	१७/३/१४	ओसाड	ईनायतपूर	१४/११/७७	८३	उखळी	१५/२/१६९	९९२
इसारवाडी	१४/११/११२	६१६	ईमनगाव	१६/३/९२	१८६	उखळी	२४/४/६७	२२१
इसालवाडी	१९/३/१३५	ओसाड	ईमामपूर	२२/१/१२०	ओसाड	उखळी	२४/५/४८७	३९९
इसासनी	२४/१/१८१	ओसाड	ईरव्हा	२६/१/१०३	२४९	उखळी अंबा (व ग्रा)	६/१/१२६	५२
इसासनी	२४/४/७३	ओसाड	ईरळा	२०/६/७३	४९५	उखळी बु.	१५/८/५३	२,४४४
इसेगाव	२१/२/२१२	१९२	ईरवर वठार	१२/५/५३	६६२	उखळू	१३/१/९	८८७
इसोली	१९/४/१५०	२,३८९	ईश्रामपूर	२२/१/१२४	ओसाड	उखुपाटी	२१/१/३०	२२०
इस्तारी	२५/३/४५९	३००	ईसापूर	२३/३/६०	ओसाड	उगला	१९/५/२०९	२४४
इस्थळ	१६/६/१५८	६६६	ईसापूर	२३/३/२३६	१५	उगवली	९/९/१२७	ओसाड
इस्पुर्ली	१३/५/९६	९७४	ईस्माईलपूर	२१/३/८१	६३	उगवा	२०/३/३०	३,६२९
इस्माइलपूर	१४/८/६७	४४	ईस्माईलपूर	२१/३/१८७	ओसाड	उगाडे	४/१५/७५	३०५
इस्माइलपूर	१४/११/१४१	६२				उगाव	५/१०/६४	२,२०७
इस्माइलपूर	२३/१/६४	ओसाड				उंचखडक खु.	८/२/३२	५३९
इस्माइलपूर	२३/१/२९५	३	उकडगाव	१४/१२/२१३	५९२	उंचखडक बु.	८/२/२६	३५७
इस्माईलपूर	१८/८/१८	३६५	उकडगाव	१९/१/१८०	२०२	उंचगाव	१३/५/३०	२,८६७
इस्माईलपूर	१९/४/१७	५	उकडगाव थडी	१५/८/२	७९६	उंचगी	१३/१०/७२	१५९
इस्माईलपूर	२०/५/८२	ओसाड	उकडवाही	२४/५/२४७	११९	उंचत	१३/१/७४	८०७
इस्माईलपूर	२१/३/३१९	१६०	उकणी	२२/५/३११	१,४१०	उंचदे	७/८/२४	१,५०४
इस्माईलपूर	२१/५/१९	२६	उकडी	२०/४/१५६	२४	उंचलती	१४/९/२०६	५२
इस्माईलपूर	२१/६/१४१	८४	उकलगाव	८/४/५०	३,४०३	उंचली	२६/१/१६२	२०२
इस्माईलपूर तर्फ	१५/६/११	२६५	उकसाण	९/५/५७	७२८	उंचली चक	२६/१/१६३	ओसाड
इस्माईलपूर तर्फ	१५/६/१०२	२३९	उकळी	१९/१/२०२	६४१	उंचले	२/९/१४७	४२६
लोहगाव.			उकळी	१९/५/१३९	१,२५६	उंचवडद	२२/३/२९८	४७४
इस्माईलवाडी	१८/८/१००	२०३	उकळी	२०/३/१३२	ओसाड	उचाट	१०/५/१५	६२८
इस्लापूर	१७/१/१७९	१,५४४	उकळी	२०/६/३०९	१,७३६	उचाटदेवी (व ग्रा)	२२/५/९६	ओसाड
इस्लामपूर	३/९/३	ओसाड	उकळी	२१/५/८६	३०	उंचाडा	१७/२/१०१	६६३
इस्लामपूर	८/९/५	४८२	उकळी	२२/१/२७१	४	उंचा बु.	१७/७/५०	६४३
इस्लामपूर	१२/४/२६	१,९७०	उकळी बाजार	२०/१/१०५	६१४	उंचावळी	२/४/१६५	९६
इस्लामपूर	१४/११/१९	ओसाड	उकारा	२५/३/२०९	४३६	उंची ठाणे	१०/७/६३	५०४
इस्लामपूर	१९/१/११०	२०२	उकिडी चकला	१६/५/५	५२९	उंचेगाव	१४/११/१११	८५१
इस्लामपूरवाडी	१४/९/८०	१११	उकिडी पिठी	१६/५/४६	३९१	उंचेगाव	१७/२/४	१,०५८
इळडा	२५/३/६२२	४३४	उकीर खेड	२०/६/१७	१०१	उंचेगाव	२२/१/३०७	११६
इळणें	४/२/१३	३६०	उकोली	१३/१/९५	९०८	उंचेगाव (ह)	१७/२/२८	८२८
इळयें	४/१०/४७	१,९१५	उकडगाव	८/१/३९	८८५	उचेठाण	१२/१०/३०	५३३
इळेगाव	१५/३/२०९	१,०६५	उकडगाव	८/११/२०	७२६	उचेडे	३/६/८९	३३८
इळेगाव	१५/८/९६	८७७	उकडगाव	१२/२/३४	१,४५७	उचेपूर	२५/३/४५१	४४७
इळेगाव	१७/३/४७	१,०८२	उकडगाव(जामीर)	१५/८/१७०	५०८	उचल	३/८/१३२	२०२
इळेगाव	१७/६/६४	६३०	उकडगाव (मक्ता)	१५/८/५०	३८६	उच्छील	९/१/६३	६०१
इळेचपूर	१७/३/१२७	ओसाड	उकडगाव(पिंपरी)	१६/१/११	५२०	उजगाव	४/७/७८	९५०
			उकडगाव	१५/५/८४	९०६	उजनी	१६/७/१२५	४,३०२
			उकताड	४/५/५२	चिपळूण	उजनी	१८/१/४७	१,३६१
					शहरात	उजनी	१८/९/५२	३,२४५
ईजमाने	५/१/७४	५५४			समाविष्ट.	उजनी (टेंभुर्णी)	१२/३/३०	२५४
ईसोरा	१८/३/२१	१,१२९	उकळ	३/१/६०	६३४	उजनी (माढा)	१२/३/५८	१,११८
ईट	१६/४/९३	९५३	उखडी	२६/२/५	३००	उजलवेवर	२०/३/२४९	३७१

नाव (१)	स्थलांक (२)	लोकसंख्या (३)	नाव (१)	स्थलांक (२)	लोकसंख्या (३)	नाव (१)	स्थलांक (२)	लोकसंख्या (३)
उजळ आंबा	१५/६/१४९	१९४	उंडेगाव	१५/८/११३	५१३	उदापूर	२१/२/१०३	ओसाड
उजळंब	१८/१/१४०	१,७२२	उंडेगाव	१८/२/९	३८१	उदापूर	२१/३/३१४	७४७
उजळेश्वर	२०/४/१४७	ओसाड	उंडेरगाव	१८/६/५९	७७३	उदापूर	२१/५/१११	१८२
उजळोली	३/४/११२	१२०	उडेरा मसाहूत	२६/६/१६२	ओसाड	उदापूर	२२/१/१२३	४२७
उजोणा	२२/१/२३२	३६७	उडेरा (सन्हेड)	२६/६/१५३	४११	उदापूर	२२/३/३३६	ओसाड
उज्जनी	५/१३/७३	५९९	उडेली	४/१५/५४	५७	उदापूर	२६/१/१७०	११९
उज्जनी (ब ग्रा)	२/५/१०२	४०६	उंडी	९/७/१०५	८७७	उदापूर (रिथ्यतवारी)	२४/१/१०३	१६१
उज्जनपुरी	१४/१०/२८	१,०८३	उडेवाडी	९/५/५३	२४७	उदालदरी	५/३/१९	२१७
उटखेडे	७/३/८५	१,००८	उणेगाव	३/१०/१८३	८४४	उदासा	२४/५/२५३	५६९
उटगी	११/५/७७	२,४७८	उतका	१८/९/८७	९४१	उंदिरगाव	२३/३/३२२	२५५
उटंबर	४/२/५	४५७	उतखेड	२१/५/२८५	२५९	उंदीरखेड	२१/५/४१४	१२
उटवद	१४/१०/१०७	१,०८६	उतने	२/१०/१९	३६४	उंदीरखेडा	२३/३/२८३	ओसाड
उंटावद	६/४/१०१	२८२	उतमी	१८/४/२८	६१५	उंदीरखेडे	७/९/८३	१,९९९
उंटावद	६/६/७८	१,५९३	उतारा	२४/१/७३	१२८	उंदीरगाव	८/४/३३	५,२३१
उंटावद	७/२/१३	७२७	उतावळी	२१/१/४०	१९७	उंदीरगाव उर्फ	२६/४/३९६	ओसाड
उंटावळी	२/३/१०५	७५५	उते-खोल	३/१०/१५२	१,१४८	कांतापेठ.		
उटी	१५/२/२०	३००	उत्तन	२/११/१	४,८९४	उंदीरगाव चक	२६/४/३९७	१९५
उटी	१५/३/१०	९१८	उत्तमपूर	२३/२/४७१	४९	उंदीरवाडी	५/११/७८	१,२६९
उटी	१९/५/१५	१,१७९	उत्तमसरा	२१/५/२६२	१,२१३	उंदीरवाडी	१४/७/४६	३८२
उटी	२२/३/९०	४७	उत्तर बाढीणा	२२/१/१८६	१,४१८	उदेगाव	२६/३/५००	१४६
उटी	२२/३/१७५	९४४	उत्तर शीव	२/११/५०	४३७	उदेपूर	६/२/१२१	८८७
उटी	२४/५/२३१	३९५	उत्तूर	१३/१०/५	५,०१२	उदेपूर	१९/२/११२	२५
उटी खु.	१८/५/७६	१९९	उत्रड	७/९/३८	६४	उंदेरी	३/१३/११०	८१६
उटी खु.	१९/१/१५४	११०	उत्राण आहिर हद्द	७/५/१५४	१,८१३	उदेरवर	२४/५/१८०	ओसाड
उटी चक	२६/१/२४०	ओसाड	उत्राण गुजर हद्द	७/५/१५३	१,८५५	उदट	९/१३/२२	१,९०७
उटी बु.	१८/९/९	९७४	उत्राणे	५/१/७३	१,५६७	उदर	३/७/४३	१,२२१
उटी बु.	१९/१/१५५	१६२	उत्रादा	१९/४/१३२	४९४	उंद्री	१६/६/१३३	१,२०८
उटी मालगुजारी	२६/१/२४१	१६९	उत्रे	१३/२/४३	१,२५४	उंद्री	१९/४/१०६	२,६१६
उटी रत्नापूर	२६/१/२३८	ओसाड	उत्रोली	९/१४/११७	१,८३९	उंद्री	२२/४/५२	४२०
उंड ओहळ	५/३/१३६	२२१	उत्साळी	१३/१२/१२	३९७	उंद्री	२४/५/२१४	९८
उंडगाव	२४/४/२१४	२४८	उथळपेठ	२६/४/१७४	२८३	उंद्री (पट्टी देगलूर)	१७/७/८४	९८७
उंडगी	१२/११/१०१	२,००४	उदखेड	२१/३/३२	१,३५७	उंद्री (पट्टी मुक्रमा- बाद).	१७/७/८७	५३२
उंडणी खालसा	७/९/८१	९८	उदगाव (१)	१३/४/५	४,४८५	जयसिंगपूर	१०/१०/१७८	४४४
उडतारे	१०/३/६४	२,०७६	उदगाव (२)	१३/४/५		शहरात	२/१४/२७	२,४३९
उडदवणे	३/८/४६	३१७	उदगिरी	१३/१/१३		समाविष्ट.	७/३/३७	१,०९७
उडदावणे	८/२/६६	६२०	उदगीरी	१३/१/१३			७/३/३८	६२६
उडदी	२२/३/४	६२५	उदगीर (१) (ग्रा.)	१८/८/१४२	६०	उधळे	२/२/६३	७८२
उडद्या (ब ग्रा)	६/१/१०३	१३०	उदगीर * (२)	१८/८/ना.१	१८,८१४	उधळे खु.	४/३/२०	३७४
उंडनगाव	१४/२/७०	४,४१३	उदगीर (न.पा.)			उधळे बु.	४/३/२१	६४६
उंडरगाव	३/९/७१	१४९	उदंड वडगाव	१६/४/१३४	८०८	उधळोद	६/४/१५०	६१३
उंडवडी	९/८/१२	५७८	उदणी दिगर	७/९/८२	७२	उधवा	१९/५/१७५	५६३
उंडवडी कडेपठार	९/१२/४५	१,९१२	उदतपूर	१८/१०/२१	६१५	उधळ	५/७/६३	१,०२४
उंडवडी सूपे	९/१२/९	८०६	उदनवाडी	१२/९/४१	२,१८२	उनकदेव	१७/१/६६	२०२
उडाणे	६/१०/७२	१,४५९	उदनापूर	१९/५/३०७	४५७	उनखेड	२०/४/१०६	२८३
उडाळडोह	२/९/११५	ओसाड	उदमाळ	५/३/९	१३३	उनी	१८/१/९०	२५४
उंडाळे	१०/११/१०४	१,६०३	उंदरखेल	१६/३/१५	४७८	उन्हावरे	४/१/७२	१८८
उंडी	४/६/९	१९०	उंदरगाव	१२/१/४६	६७५	उन्हावरे	४/२/१४४	९४७
उंडी	२०/६/९८	७८५	उंदरगाव	१२/३/८२	१,६३३	उन्हाळखेड	१९/३/७६	५७
उंडील	४/१०/२१	४२०	उंदरवाडी	१३/८/४७	१,१८५	उन्हाळे	४/९/६१	९७३
उंडे खडक	९/१/४१	७३७	उंदरी	२०/४/१७५	ओसाड	उन्हेरे खु.	३/७/६०	१२२
उंडेगाव	१२/२/८३	९८९	उदापूर	९/१/१५	१,८८६	उन्हेरे बु.	३/७/५७	१९१
उंडेगाव	१५/२/१५५							

नाव	स्थलाक	लोकसंख्या	नाव	स्थलाक	लोकसंख्या	नाव	स्थलाक	लोकसंख्या
(१)	(२)	(३)	(१)	(२)	(३)	(१)	(२)	(३)
उपखेडे	७/१३/२८	१,५५८	उंबरगाव	११/१/१२०	६९५	उंबोली	२/१०/१८१	७१
उपरपीड	६/६/८८	३७५	उंबरगाव	१२/५/५०	५४१	उमंड	६/१०/७०	८६३
उपरपेठ	२६/२/४८६	ओसाड	उंबरगे	१२/२/७	९४८	उमरटी	६/९/१३६	६६५
उपरवाही	२४/२/२१९	१,१७४	उंबरघर	४/२/१४१	२६८	उमरांडी	६/९/५३	५६८
उपराई	२१/४/१४८	७७८	उंबरज	९/१/३१	३,३७८	उमरे	६/९/१३५	७२१
उपराळे	२/३/७७	५९५	उंबरठाण	५/३/३१	८९७	उमर्णी	२/१०/६०	२५९
उपरी	१२/५/३२	९७७	उंबरद	५/५/६७	४१८	उमळे	४/५/१७	१,०४०
उपरी	२६/४/२६१	८६५	उंबरदरा	१८/१/१५९	६४९	उभाडे वाजूळवाडी	५/१२/१०८	७१३
उपरी चक उर्फ मढेभान्सी.	२६/४/२६६	ओसाड	उंबरधे	५/२/९८	२,६२२	उभादगड (व ग्रा)	६/४/१६४	४१
			उंबरधे	५/३/७५	३८७	उभई	२/८/१४९	७६६
उपलाट	२/१अ/३	२,९०१	उंबरधे	५/३/९०	९२	उभ्राडे	५/९/३२	६१
उपवडे	४/१३/६४	५२४	उंबरधे	५/४/२	१४८	उमई	२०/४/१९	१७५
उपवडे	१३/५/४७	६८०	उंबरपाडा	५/३/३८	२१४	उमगाव	१३/१२/४८	७८५
उपवळे	११/२/६५	५८९	उंबरपाडा कनाशी	५/४/५२	९	उमज	६/५/८	७२३
उपळखेडा (अंतूर)	१४/३/७	१५५	उंबरपाडा	५/५/७४	२२९	उमटी	६/२/४५	२४६
उपळखेडा खु.	१४/३/१	५६६	(करंजाळी).			उमटे	३/५/१८१	४४०
उपळवटे	१२/३/१०	१,००५	उंबरपाडा तर्फ मनोर	२/४/१९१	२२१	उमठा	२४/१/१२२	२८१
उपळवे	१०/२/५२	१,२८४	उंबरपाडा दिगर	५/३/८३	६१४	उमणगाव	१९/५/८८	२२८
उपळा	१४/१/१६	१,०५३	उंबरपाडा नंदाडे	२/४/१६४	१,३९४	उमदी	११/५/७९	४,७४६
उपळा	१८/४/१८	३,२०९	उंबरपाडा (भुवन)	५/५/६२	१०८	उमर कांचन	१०/१०/१९३	१,११९
उपळाई	१२/२/५५	४,३७७	उंबरपे देहरी	२/९/१४८	३४६	उमरकुवा	६/२/१०७	३२६
उपळाई	१८/७/६२	१,३४८	उंबरमळे	१०/७/१२	३७५	उमरकुवा	६/३/१४	१५३
उपळाई खु.	१२/३/७९	३,१२३	उंबरले	४/२/१०७	५५२	उमरखेड	१९/४/४०	७७
उपळाई बु.	१२/३/७१	४,७२१	उंबरविरा	३/४/६६	५२	उमरखेड	२०/३/५८	१,८४७
उपळावी	११/४/५०	१,७९८	उंबरखेत	४/१/६	४६४	उमरखेड	२१/३/१८९	१९४
उपळी	१०/९/६३	१९६	उंबरखेत	४/२/३	५१८	उमरखेड	२१/६/२४	२२०
उपळी	१४/२/४७	८४६	उंबरराणे	५/२/१०६	५,७३९	उमरखेड (१)	२२/३/२५५	८९
उपळी	१६/२/१०८	१,२०७	उंबररावणे	२/८/६७	१८६	(ग्रा.).		
उपळ	४/७/५३	२७१	उंबरी	८/३/७९	१,०७९	उमरखेड (२)	२२/३/ना.२	१२,६४७
उपळे	४/८/६२	९७७	उंबरी	१०/५/९६	२९४	(न.पा.).		
उपळे	४/९/१३८	१,२५८	उंबरे	३/४/१४७	५८९	उमरखेडा	१४/१/६६	१,१०७
उपळे	१३/६/४	७०१	उंबरे	९/१४/३३	७३२	उमरखेडा	१४/४/१६५	४१८
उपळे डुमाला	१२/२/१०९	३,०२७	उंबरे	१२/५/३	१,१०१	उमरखेडा	१५/१/७२	६५४
उपात खेडा	२१/२/३९	२३५	उंबरे दहिगाव	१२/४/२७	९३०	उमरखेडा	२३/१/२	११
उपाळे मायणी	११/१/८	१,५३७	उंबरे नवलाख	९/५/१५१	२,२४१	उमरखेडे	७/१०/२९	७२
उपाळे वागी	११/१/६	७४३	उंबरे वेळापूर	१२/४/६७	८६३	उमरगट्टा	२६/६/३६	१७
उप्परवाई	२६/५/१४८	५९८	उंबडी	२०/४/२९४	३,०३६	उमरगा	१८/५/१०८	६१३
उबगी	२४/१/३०५	ओसाड	उंबडी	३/१०/८३	४८४	उमरगा	१८/६/७६	८२१
उबगी	२४/२/२०२	२९६	उंबडे	२/१०/५१	१,३९४	उमरगा*	१८/१०/ना.२	७,५०५
उंबडगा खु.	१८/९/२२	३६७	उंबडे	३/६/८४	१,६१५	(न.पा.).		
उंबडगा बु.	१८/९/२३	५६५	उंबडे	९/१४/१४९	७०	उमरगा कोर्ट	१८/१/१४८	१,००६
उंबरकोन	५/१२/१०१	५५१	उंबडे	१३/६/१६	२,१३१	उमरगा मना	१८/८/१३	४४२
उंबरखंड	२/७/६७	२५०	उबादली	२६/३/३७१	५१	उमरगा	१८/१/१७९	८२१
उंबरखंड	२/८/६६	२०६	उबारखंड	२०/१/१५०	३८३	यल्लादेवी.		
उंबरखेड	५/१०/३१	१,३७१	उबाळखेड	१९/२/२०२	५११	उमरगाव	२३/२/२७७	४५
उंबरखेडे	७/१३/३८	३,३३७	उबाळी	२४/२/१९३	१,९४५	उमरगाव	२४/४/३१६	३१२
उबरगणी	९/१४/१६७	साळव	उब्दा	२३/३/१८९	५५०	उमरगाव	२६/१/३०५	५१
		खेडघात	उन्नज	१०/११/१७	५,७६५	उमरगा (हडगा)	१८/११/६३	९४४
		समाविष्ट.	उन्नोळे खु.	५/६/२८	५६५	उमरगे	१२/११/९४	६३०
उंबरगा खोजन	१७/५/१८८	५२८	उन्नोळे बु.	५/६/३४	१,८४८	उमरघाट	२२/५/१४७	८४
उंबरगा रेतु	१८/१/१६४	७५३	उन्ने	८/५/७०	२,३८५	उमरझरा	२६/५/३६	ओसाड
उंबरगाव	८/४/५६	१,३३१	उंबोली	२/१०/१०४	४०८	उमरझरा	२६/५/१७६	ओसाड

नाम (१)	स्थलांक (२)	लोकसंख्या (३)	नाम (१)	स्थलांक (२)	लोकसंख्या (३)	नाम (१)	स्थलांक (२)	लोकसंख्या (३)
उमरझरी	२५/३/५	३६७	उमरा	१७/१/२३	४३५	उमरी	२४/२/६०	१,५६६
उमरझरी	२६/३/१५४	ओसाड	उमरा	१८/७/३३	७३२	उमरी	२४/२/१३०	ओसाड
उमरटी	६/४/२७	७३	उमरा	१९/१/७४	३९७	उमरी	२४/३/५२	४२३
उमरटेक	२१/५/२१	१३९	उमरा	१९/५/१८०	४९०	उमरी	२४/३/१२४	१२७
उमरठ	३/१४/३४	४८३	उमरा	२०/१/४८	२,२३४	उमरी	२४/३/१८६	४५३
उमरठा	२२/१/१७	८२९	उमरा	२०/२/१२५	१,४१८	उमरी	२४/४/३६	५८३
उमरठा खु. (व ग्रा)	२२/१/२४१	ओसाड	उमरा	२३/३/२३७	४२२	उमरी	२४/४/२१७	४००
उमरड	१२/१/४७	१,४५४	उमरा	२४/५/२२८	१५७	उमरी	२४/४/३७९	ओसाड
उमरडा	२२/२/१२४	१८०	उमरा अंटाळी	१९/३/२०६	७६६	उमरी	२४/५/१२२	२८४
			उमराई	१६/६/१४६	७३०	उमरी	२४/५/२६९	ओसाड
उमरडा बु. (व ग्रा)	२२/१/२२७	१४	उमरा कापशे	२०/६/३१३	५३४	उमरी	२५/१/६१	४१६
उमरडोह	२०/५/१०२	ओसाड	उमरा गव्हाण	६/२/७८	७५९	उमरी	२५/१/१४७	६१३
उमरधडी	१५/८/७२	१६९	उमराट	४/४/५२	१,१४०	उमरी	२५/२/४२९	५४२
उमरद	१५/२/१०	१९४	उमराणी	११/५/४९	४,१७७	उमरी	२५/२/५२३	४६७
उमरद	१६/४/५८	३३८	उमराणी खु.	६/१/५७	२३२	उमरी	२५/३/२२३	२,०२७
उमरद	१९/५/२१८	१,१६०	उमराणी बु.	६/१/६८	३९८	उमरी	२५/३/२८१	७९
उमरद जहागीर	१६/४/१५	५७०	उमरा (नागसोई)	१९/३/१०१	३४०	उमरी	२६/२/२०५	१८४
उमरदरा	१८/११/१५	४४०	उमरापूर	२१/५/१०९	४५४	उमरी	२६/३/११०	४६
उमरदरी	१५/३/५१	१५३	उमरा मैनद	२०/६/२८६	१७६	उमरी	२६/३/८७७	३१७
			उमरा लासुरा	१९/३/१८९	१७४	उमरी	२६/४/२७२	८४
उमरदरी	२०/३/३३१	२०३	उमरावती	१४/२/१२९	१,२८७	उमरी-इतवारपूर	२१/४/१६८	१,०७५
उमरदरी	२०/५/१६२	ओसाड	उमरावती	२२/२/१०७	ओसाड	उमरी कुरण खेड	२१/४/२५१	१४३
उमरदे	७/५/७१	३२४	उमरा शमसोहीन	२०/६/३०४	६९५	उमरी (जा)	१७/२/१७३	१,४०८
उमरदे खु.	६/५/६१	१,१४४	उमराळा	२०/६/३३५	३५८	उमरी जाभळा-	२४/२/३३	४२४
उमरदे बु.	६/५/२७	८२७	उमराळे	२/६/२३	४,४६५	पाणी.		
उमरधरी	१७/७/२६	५०९	उमरी	६/३/७९	१९३	उमरी तुकूम	२६/४/२१८	१९
उमरपाटा	६/९/७१	४,६४२	उमरी	१४/१०/१७२	१११	उमरी (दयाबाई)	१७/२/१२८	८३५
उमरपायली	२५/३/६१६	८०	उमरी	१५/६/१५२	१,७६९	उमरी पठार	२२/१/३४०	१,१३६
(व ग्रा).			उमरी	१६/४/६२	१०६	उमरी पोतदार	२६/४/२१७	५१७
उमरपाल	२६/३/३५७	२८	उमरी	१६/६/७०	१,१३८	उमरी प्र. अकोला	२०/३/५९	१,८९६
उमरपाला	२६/३/५५१	५६	उमरी	१७/१/६५	१,१६२	उमरी प्र. कळमनूरी	१७/२/१८	३९६
उमरपूर	२१/६/१०४	३२	उमरी	१७/३/१	८९१	उमरी प्र. बाळापूर	२०/३/६७	२,०४५
उमरपेठ	२४/५/३८	ओसाड	उमरी	२०/१/१६२	३४४	उमरी (फुल-	२५/२/३००	४००
उमरवाडा	२५/२/१२२	१,३४५	उमरी	२०/४/१३१	५९९	मोगरा टोला).		
उमरवाही	२६/१/२४२	३०९	उमरी	२०/५/६०	७१	उमरी बु.	१६/२/१२०	१,१३३
उमरविहीर	२२/१/९९	ओसाड	उमरी	२१/२/१२०	ओसाड	उमरी बु.	२०/५/२३७	१,४२९
उमरविहीर	२२/४/११३	१४६	उमरी	२२/१/३०५	४१७	उमरी बुटी	२६/२/२७१	६६
उमरविहीर (व ग्रा)	६/८/७०	ओसाड	उमरी	२२/१/३६३	६९८	उमरी बु.	२२/२/३१३	ओसाड
उमरविहीर (व ग्रा).	२२/२/३७३	ओसाड	उमरी	२२/२/२०५	७५९	(व ग्रा).		
			उमरी	२२/२/२४८	ओसाड	उमरी-ममदाबाद	२१/४/१६६	९३९
उमरविहीरी	२३/१/२१३	१२०	उमरी	२२/४/२४२	७१७	उमरी रीठ	२६/४/२४	१३४
उमरवेडा	१४/३/३४	१६८	उमरी	२२/४/३३८	७६८	उमरी रय्यतवारी	२६/२/९१	३९६
उमर शेवडी	२०/१/८	८	उमरी	२२/५/१९२	१७	उमरी (व ग्रा)	२२/२/३०१	ओसाड
उमरसरा (१)	२२/२/२४३	७३१	उमरी	२२/५/३१२	५८०	उमरी (व ग्रा)	२२/३/३५५	ओसाड
उमरसरा (२)	२२/२/२४३	यवतमाळ	उमरी	२३/१/१५५	८९७	उमरे	४/६/१००	६९०
		शहरात	उमरी	२३/१/२५८	३१६	उमरे	४/७/६७	९९१
		समाविष्ट.	उमरी	२३/१/४८४	ओसाड	उमरे	७/५/१३९	१३५
उमरा	१५/३/१४४	७६५	उमरी	२३/२/२१५	८४२	उमरे	७/८/७७	२१३
उमरा	१५/४/६४	२९८	उमरी	२३/३/१७१	४३३	उमरे गव्हाण	१८/४/९२	६६८
उमरा	१५/५/१५७	१,१०९	उमरी	२३/३/२६८	५९७	उमरेड	२२/४/९३	१४२
उमरा	१५/७/८५	५७३	उमरी	२३/३/३८२	३०८	उमरेड (ग्रा.)	२४/५/२८०	१८९
उमरा	१५/८/१६४	३८४	उमरी	२४/१/४२	२९६	उमरेड* (न.पा.)	२४/५/ना.१	२२,६८२

नाव	स्थलांक	लोकसंख्या	नाव	स्थलांक	लोकसंख्या	नाव	स्थलांक	लोकसंख्या
(१)	(२)	(३)	(१)	(२)	(३)	(१)	(२)	(३)
उमरोठे	२/५/११५	२२७	उलवे	३/२/११३	८०१	उस्थळे	५/५/५०	१,१३९
उमरोली	३/१/६२	५०१	उल्हासनगर	२/१०/ना.३	१,०७,७६०	उस्मान नगर	१७/५/७८	३,५००
उमरोली	३/२/६२	२९३	(न. पा.)			उस्मान पुरा	१४/९/१०७	औरंगाबाद
उमरोली	४/१/२८	२५४	उशारापार	२६/१/३८९	३६८			शहरात
उमरोली	४/५/१४	६०७	उशारापार तुकूम	२६/१/३८८	१४८			समाविष्ट.
उमरोली-खरवली	३/१०/१३५	२१०	उशाराळा	२६/१/३०३	ओसाड	उस्मानपूर	१५/१/१५२	८६५
उमरोली खु.	२/९/१४५	४१४	उशीद	२/१०/१५	३०३	उस्मानाबाद(१)	१८/४/२१	१,३२१
उमरोली दिवाळी	३/१०/१२७	३१४	उश्राळा चक्र	२६/४/७६	४१४	(ग्रा.)		
उमरोली बु.	२/९/१२३	४४०	उसगावे	२/६/३८	४१५	उस्मानाबाद** (२)	१८/४/ना.१	१८,८६८
उमरोशी	३/११/१६	ओसाड	उसगाव	२/७/७	४८८	(न. पा.)		
उमरोळी	२/४/१९	१,५४८	उसगाव	४/२/१३१	५८३	उस्वद	१५/१/२८	१,१९०
उमर्ती (व ग्रा)	७/१/२५	३९३	उसगाव	२५/३/८	५७५	उस्वाड	५/७/३६	१,६७९
उमर्डी	२०/५/१४०	२१४	उसगाव	२६/४/५०	७१२	उळुव	१०/३/१०	२५९
उमर्डी	२३/१/४६४	ओसाड	उसडी	३/९/७९	२८९	उळुप	१८/३/६८	२६३
उमर्दी (व ग्रा)	६/६/१०	१,०२७	उसप	४/१५/११७	१,१५३	उळे	१२/८/१	१,९३८
उमळवाड	१३/४/४	२,०१५	उसमळी	७/२/६९	५८	उक्षी	४/६/४४	१,१४५
उमानूर	२६/६/४९६	३७	उसर	२/५/९३	४७२			
(मसाहत)			उसर	३/५/१६९	४२७			
उमानूर	२६/६/४९५	८८	उसर	३/६/१२९	१२२	ऊकडगाव	८/९/७७	८८०
(सव्हंड)			उसर	३/७/७९	१७४	ऊंडी	१३/२/४१	६७५
उमापूर	१६/१/२०	३,८८०	उसर	३/८/७७	२८२	ऊत्तरवाडी	१४/८/५१	१३७
उमापूर	१९/१/८४	१४९	उसर खु.	३/१०/१४१	५६१	ऊदरमल	८/९/१४	६६८
उमाळा	१९/४/११	४१६	उसरघर	२/१०/१०३	३६४	ऊबरखेड प्र.	१९/४/२७५	६००
उमाळी	१९/२/८३	२,०६६	उसरघर	३/१०/२०२	६७०	सिदखेड.		
उमाळे	७/६/८७	८०६	उसरण	१९/५/११९	३१५	ऊमड	६/९/१२३	८३६
उमीला माळ	६/२/७१	३११	उसरणी	२/४/१५१	२,२४७	ऊमरपूर	१४/८/६८	१५१
उमेलमान	२/६/६८	१,२७०	उसर बु.	३/१०/१६७	४८९	ऊमरी	२२/२/५०	३६९
उमेल्ले	२/६/७८	१,५६९	उसरा खु.	१९/१/४३	५७			
उम्रज	१७/५/१३३	१,२२१	उसरागोदी	२५/२/३१४	३३२			
उम्रा	१७/५/८६	१,११६	उसरान	९/१/४६	१३७			
उरकुडपार	२४/५/३६७	१०३	उसरा बु.	१९/१/४४	८७	एकताई(व ग्रा)	२१/१/व ग्रा२४	१५०
उरकुडपार	२६/२/२६२	२२४	उसरीपार	२४/३/१०३	११०	एकतास	७/४/६	४६५
उरण* (न.पा)	३/३/ना.१	१०,२२९	उसरीपार	२५/२/२०६	ओसाड	एकतुनी	१४/११/६८	१,८०८
उरण	११/३/३९	उरण	उसरोपार	२५/२/३८२	१९५	एकदरा	१६/२/२७	७४६
		ईस्लामपूर	उसरोली	२/७/१५७	१६७	एकदरा	१७/३/५३	७६७
		शहरात	उसरोली	३/४/१०८	२९४	एकदरा	२१/३/३०५	१,६०८
		समाविष्ट.	उसरोली	३/९/४३	१,६१९	एकदरे	५/५/८७	४९९
उरण इस्लामपूर*	११/३/ना.१	२०,८१७	उसर्रा	२५/२/१५४	१,१५७	एकदरें	८/२/४	१,५७७
(न. पा.)			उसलीं खु.	३/२/९८	२८४	एकघड	६/३/२६	११९
उरवडे	९/९/१०१	१,७२९	उसलीं बु.	३/२/५८	३४७	एकपाळ	२३/२/८९	१
उरळ खु.	२०/२/२७	३६१	उसळ गव्हाण	२१/६/२३६	७४२	एकपाळा	२१/६/२४४	८८
उरळगाव	९/४/६०	१,८०१	उसाटणे	२/१०/१५५	४१८	एकफळ	१९/३/३३	२०५
उरळ बु.	२०/२/३०	१,०३७	उसाळे	३/७/५२	१३६	एकबा	१७/२/५९	६७१
उराड	२१/३/२८४	२३९	उसी खेडा	२५/३/३२६	३६५	एकंबा	२३/२/३२	३४४
उराडी	२६/३/३२४	७००	उसे गाव	२३/३/३९४	२२०	एकबुर्जी	२२/४/४३	२०४
उरळ	१०/१०/१४८	१,४१७	उसेगाव	२६/२/४७८	६७०	एकबुर्जी वाघलगाव	१४/८/२१	१४३
उरळी काचन	९/७/११९	४,९९७	उसेगाव	२६/३/३६	८३	एकरा खु.	२६/६/१२३	९५
उरळी देवाची	९/७/१०३	३,५४७	उसेगाव	२६/३/६६७	१०३	एकरा बु.	२६/६/११८	१५६
उर्फी	४/२/१२७	३६८	उसेगाव	२६/४/२८४	१,१८९	एकराळा	१७/२/१६९	३८०
उर्स	२/१/१४६	५०९	उस्तोरी	१८/११/१६०	१,४९९	एकरुके	१२/६/२८	८७७
उर्स	९/५/१०२	१,२५६	उस्थळ खालसा	८/६/३	३११	एकरुके	१२/७/२४	५६५
उन्हा	१९/२/१६३	६६७	उस्थळ दुमाला	८/६/८५	१,२५७	एकरुखा	१४/१२/१७१	१९५

नाव (१)	स्थलांक (२)	लोकसंख्या (३)	नाव (१)	स्थलांक (२)	लोकसंख्या (३)	नाव (१)	स्थलांक (२)	लोकसंख्या (३)
एकपक्षा	१५/७/४१	४४९	एकाबा	२०/६/८३	१,०९१	एरंडोली	११/६/४४	४,६४९
एकपक्षा तर्फ गंगाखेड.	१५/६/११३	८४	एकाबा	२३/१/१३६	१९४	एरणगाव	२१/५/३१९	९३०
एकपक्षा तर्फ पेडगाव.	१५/६/१३०	३३७	एकाबा प्र. अर्नासिंग	२०/६/३२२	५२७	एलकापार	२४/१/३३७	ओसाड
एकपक्षा	७/४/७६	३०१	एकांबे	१०/६/५३	२,०८१	एलकापार	२४/२/१८८	३६
एकपक्षा	५/७/१५	२५९	एकार्जुना	२६/२/६१	८८०	एलकुदे	२/७/१८३	२१०
एकपक्षा	८/१/९९	३,०३४	एकार्जुन	२३/१/१४१	५८५	एलिचपूर	२१/४/२६०	३०१
एकलगाव	९/१०/८०	२१	एकुडी	११/५/३५	९६५	एलेगाव	१७/४/७८	२९८
एकलमने खु.	७/५/१०६	२३	एकुरका	१८/५/४१	१,४९३	एलोरा	१४/६/१७	१,५६१
			एकुरका	१८/७/९१	१,०२९	एलोरी-मिर्झापूर	२१/४/१२४	३३९
			एकुरका खु.	१८/८/६५	३४९	एवती	१७/६/५२	१,१७२
एकलमने बु.	७/५/१०५	४८२	एकुरका रोड	१८/८/५९	७१९	एशेरी	२/४/३८	ओसाड
एकलविहीर	२१/३/२९५	१३१	एकुली	२२/४/१२६	४४९	एसरठाव	८/२/१४६	२२०
एकलहारा	१४/९/२१८	८३	एकुलती खु.	७/१२/२१	२२३	एसापूर	१५/४/५०	६१८
एकलहारे	२/९/७०	८३१	एकुलती बु.	७/१२/२२	६४५	एसेगाव	१५/२/१७६	४३५
एकलहारे	५/१/४२	१६३	एकुरगा	१८/१०/७५	१,६३७			
एकलहारे	५/४/१०७	२८६	एकफळ	१४/४/१३९	४०२			
एकलहारे	५/६/४९	३३६	एकोड	१४/९/१९१	२७५			
एकलहारे	५/९/११९	५०३	एकोडी	१३/८/१०	१,३८८	ऐचाळे	६/९/४५	१,१९१
एकलहारे	५/१३/७४	१४०	एकोडी	२५/१/२६	३,०७४	ऐतवडे खु.	११/३/२१	३,६२२
एकलहारे	७/४/११	६४५	एकोडी	२६/५/११०	२४४	ऐतवडे बु.	११/३/१३	४,६५१
एकलहारे	७/१३/१२१	२२४	एकोडी (गुजोटी)	१८/१०/८८	७९२	ऐनखेड	१९/४/१२८	२६०
एकलहारे	८/४/५१	३,६२१	एकोडी (लोहारा)	१८/१०/२८	६०१	ऐनघर	३/८/२६	११४
एकलहारे	९/२/७६	६४३	एकोडी सागज	१४/७/१४९	३०८	ऐनतपूर	८/४/५४	२,११४
एकलहारे	९/३/२०	४०१	एकोना	२६/२/५१	७०१	ऐनपूर	७/३/१०६	३,५५६
एकलहारा	१४/८/९१	५२४	एकोले	९/९/१७	९९	ऐनवरे	४/३/७३	५७६
एकलहारा	१४/१२/१५६	९२७	एखतपूर	९/११/३०	५४६	ऐनवली	४/३/७२	५३८
एकलारबिड	२१/५/३२९	ओसाड	एखतपूर	१२/९/१७	२,४३०	ऐनवहाळ	३/८/१५४	२७०
एकलारा	१७/७/६५	१,७६८	एटावाही	२६/६/१३	१६९	ऐनवाडी	१३/१/७८	२५०
एकलारा	१९/४/१५७	१,५८२	एडलापूर	१५/१/१०६	३००	ऐनशेत	२/५/६३	३७२
एकलारा	२०/३/९४	५०२	एडवण	२/४/१७८	२,२६६	ऐनापूर	१३/११/२४	१,२५३
एकलारा	२०/४/२९७	१४	एड्गाव	१२/१०/५३	६५४	ऐनापूर	१७/६/१७३	ओसाड
एकलारा	२०/५/१६१	२५५	एदलापूर (व गा)	२२/४/३९६	ओसाड	ऐनापूरवाडी	१८/२/१०७	१००
एकलारा	२१/४/१०४	४०१	एदलाबाद*	७/८/३३	६,१६२	ऐनारी	१३/६/१२	५८२
एकलारा	२२/४/२	२०९	एनकुळ	१०/७/५३	१,७१४	ऐनी	४/३/१६	७२९
एकलारा	२३/१/३६३	२०१	एनी दोडका (व गा).	२३/१/४९१	४९	ऐनी	१३/७/१०१	१,०३६
एकलारा नजिक	२१/६/२८६	१५१	एंबूर ऐरंबी	२/४/११३	७१७	ऐने	२/१/१३२	४१५
एकलारा भामोद	२१/४/२००	ओसाड	एरंडगाव	५/२/१२०	२,२७०	ऐरे (व गा)	२/२/२५	५६१
एकलारी	२५/२/२४९	७४९	एरंडगाव	८/७/२१	२,३८९	ऐरोली	२/११/२९	७३२
एकलासपूर	१२/५/४९	६१६	एरंडगाव	१६/१/१४४	३४२	ऐवजपूर (१)	२१/४/२६	३
एकलासपूर	२०/६/१५८	९४१	एरंडगाव	२४/२/१४६	२५१	ऐवजपूर (२)	२१/४/२६	अजनगाव शहरात समाविष्ट.
एकलासपूर	२१/५/३९८	ओसाड	एरंडगाव खु.	५/११/६१	३४६			
एकलासपूर	२३/२/३	ओसाड	एरंडगाव बु.	५/११/६०	१,२५८			
एकवई	५/८/२१	३३८	एरंडल	१७/४/१२७	१२२	ओकार खेड	२०/२/४६	ओसाड
एकशिब	१२/४/३	३२५३	एरंडवडगाव	१४/१०/१९५	५७८	ओकारखेडा	२१/५/३५९	२१३
एकसर	१०/३/५३	९८७	एरंडा	२२/३/२९	२२०	ओखवडी	१०/५/१०६	२०८
एकसळ	३/१/५५	३८६	एरंडेवर	१५/१/१५	२२०	ओगदी	८/१/२१	२८८
एकसळ	१०/६/५२	१,१७५	एरंडेवर	१५/७/४६	२,५५२	ओगदे	२/५/१२३	४५९
एकसाल	२/७/५०	३८०	एरंडोल (गा.)	७/५/६७	१३३	ओघाणी	६/२/५१	२३४
एकांबा	१५/३/१४०	३५१	एरंडोल*	७/५/ता.२	१६,६१९	ओजीवले	२/९/१२४	२४६
एकांबा	१९/५/७९	ओसाड	एरंडोल (न.पा.)	१८/११/१८	९२९	ओज	५/६/२३	४८४
एकांबा	२०/५/१२१	१४१	एरंडोली			ओझर	२/२/११	६०३

नाम (१)	स्थलांक (२)	लोकसंख्या (३)	नाम (१)	स्थलांक (२)	लोकसंख्या (३)	नाम (१)	स्थलांक (२)	लोकसंख्या (३)
ओझर	४/९/७२	१,४४३	ओवळीये	४/१२/३५	१,५८१	औरंगपूर	२०/४/८७	२४६
ओझर	५/४/७१	५१६	ओवळीये	४/१५/२८	४७५	औरंगपूर	२०/४/२२३	४७
ओझर	५/५/१३३	९०८	ओवळे	२/११/१०	१,७०९	औरंगपूर	२१/२/५८	ओसाड
ओझर	५/१०/३४	८,८४६	ओवळे	३/२/१२३	१,४६८	औरंगपूर	२१/४/९५	६२
ओझर	७/११/१०	३२२	ओवळ	३/१३/७२	२९६	औरंगपूर	२१/५/५४	३५
ओझर	७/१३/११२	१,१२९	ओवळे	९/५/१७७	७१०	औरंगपूर	२२/१/१९३	४
ओझर	९/१/९४	१,४१४	ओवारा	२५/१/४५५	८५२	औरंगपूर	२२/२/११५	ओसाड
ओझर खु.	७/१२/४०	३५५	ओवाळा	२६/१/४१	७७७	औरंगपूर	२२/२/१४८	ओसाड
ओझर खु.	८/३/७४	३९०	ओवे	३/२/१२	२,०५९	औरंगपूर कुकडा	१६/१/१५१	३२४
ओझरवेडा	२१/५/४४	२३४	ओशिवळें	४/९/८७	१,०७८	औरंगपूर जवळका	१६/१/१२२	९५
ओझरखेडे	५/६/८२	३५८	ओसरगाव	४/११/६३	२,०९२	औरंगपूर बुट्टे	१४/११/१०५	ओसाड
ओझरखेडे	५/९/५४	७१६	ओसरविरा	२/१/११८	९६७	औरंगाबाद**	१४/९/ना.१	८७,५७९
ओझरखोल	४/७/७३	३८५	ओसरविरा	२/२/२८	८५८	(न. पा.)		
ओझरटे	६/४/८८	५१२	ओसली	६/५/११४	६२८	औरंगाबाद	२०/१/३६	ओसाड
ओझरदे	६/५/३८	६८	ओसाडे	९/१०/५	३२७	औरंगाबाद	२०/१/२४४	ओसाड
ओझर बु.	७/१२/४१	४६४	ओहर	१४/९/७५	५३२	औरंगाबाद	१४/९/ना.२	१०,१२२
ओझर बु.	८/३/७८	३४९	ओहवा	६/२/६०	४४१	छावणी.		
ओझरम	४/११/१४	१,३३७	ओहोळी	१०/३/६	१६५	औरनाळ	१३/११/५	९४८
ओझरे	९/१३/८३	१९६	ओळगाव	४/२/१०६	४१५	औरवाड	१३/४/२३	१,९९५
ओझरे	१०/५/१३७	७७७				औराद	१२/८/४८	२,४४९
			<b>ओ</b>					
ओझरे खु.	४/७/१०९	८७७	ओज आहेरवाडी	१२/८/४०	६७२	औराद	१८/१०/७०	१,२०३
ओझरे बु.	४/७/१५९	१,२३०	ओज मद्रुप	१२/८/७७	१,३७६	औरादशहाजनी	१८/११/१८४	३,५४४
ओझर्डे	९/५/१०१	४६५	ओढा	१५/३/२२२	४,२७६	औराळी	१४/१/१५५	१,०३५
ओझर्डे	१०/३/८४	२,७०६	ओढा	१८/११/१६९	६४९	औराळी	१४/१/१५६	४४२
ओझर्डे	११/३/५	१,६०५	ओढी	११/२/६२	५४२	औसा* (न. पा.)	१८/९/ना.१	१०,००७
ओझर्ली	२/१०/१०	१२७	ओढी	१२/६/६७	२,०४०			
ओझेवाडी	१२/५/७८	१,२७२	ओढोली	९/५/९७	२७७	<b>क</b>		
ओटव	४/११/२५	६८५	ओताळे	५/६/७९	१६			
ओटवणे	०/१५/४१	१,७३८	ओदाने	५/१/१२५	१,६२७	कउटगाव	१४/७/१४४	१६४
ओंड	१०/११/१०१	२,८७३	ओद खु.	९/५/९३	६३४	कउडगाव	२२/३/१२६	४६७
ओंडली	५/१२/३६	३६१	ओघ	१०/७/३१	५,२३९	कउरवाडी इजारा	२२/३/१६३	३९
ओढरे	७/१३/६५	७४२	ओन्हेवाडी	५/१३/२८	६०२	कओटगाव ✓	१४/६/५	८८
ओढा	५/९/११७	९७५	औरंगपूर	५/१०/५८	१,११६	ककरवाडी	२०/६/१९३	१,१६१
ओढांगी	३/६/९७	४०६	औरंगपूर	६/४/४४	४१८	कंकराज	७/९/१८	६२४
ओढी	६/२/८९	४६	औरंगपूर	८/२/३९	४७५	ककाणी (मालेगाव)	६/९/१५३	८२८
ओणनवसे	४/२/१३३	२,७३७	औरंगपूर	८/३/७२	३९३	ककाणे	५/४/४०	३५३
ओणी	४/९/४८	१,९३३	औरंगपूर	८/१०/६४	२७२	ककासपूर	१८/४/१०७	२३७
ओणे	५/१०/३९	९४०	औरंगपूर	१९/१/१४१	४९१	कंकाळा	६/२/१३२	४८५
ओतूर	५/४/१२०	१,२३०	औरंगपूर	१४/१/१८७	१५	कंकाळा माळ	६/२/६५	३५९
ओतूर	९/१/१७	९,३९८	औरंगपूर	१४/७/९६	५९	कंकाळी	६/२/१३४	५५
ओदे	२/३/९२	४५६	औरंगपूर	१४/८/२०७	१४५	कंकाडी	२/१/३९	८९४
ओपारा	१५/३/५२६	८३१	औरंगपूर	१४/९/१७५	२९३	कंकाळा	१४/३/४३	१७१
ओवळ	४/१०/४३	६१७	औरंगपूर	१४/११/१७	३८७	कंकाळे	५/२/२९	७५८
ओवळी	३/१४/८०	७५६	औरंगपूर	१६/२/१४१	२९०	कचखल	२६/३/५८१	५०
ओवळी	४/५/१०४	१,५३७	औरंगपूर	१६/३/६०	१२८	कंचनपूर	६/७/१३५	७१५
ओरस खु.	४/१३/२०	२७५	औरंगपूर	१६/४/४९	१४९	कंचनपूर	२०/३/२८	५७८
ओरस बु.	४/१३/१९	१,४८५	औरंगपूर	१६/५/४२	१७६	कंचनपूर	२३/१/४६७	ओसाड
ओरी	४/६/३४	१,४२७	औरंगपूर	१६/६/१५१	२९०	कचनेर	१४/९/२०८	२,३२३
ओलमण	३/१/१	४१७	औरंगपूर	१८/११/७७	निलंगा	कचराळा	२६/२/५९१	७६९
ओलवण	१३/७/५९	८८७			शहरात	कचरे	४/६/५	७७
ओवळी	२/७/१९६	४३२			समाविष्ट.	कचरे	७/४/९३	३५६
ओवळी	४/५/८९	१,०५५	औरंगपूर	१९/२/८२	५९	कंचली	१७/१/२०१	४७८

नाव (१)	स्थलांक (२)	लोकसंख्या (३)	नाव (१)	स्थलांक (२)	लोकसंख्या (३)	नाव (१)	स्थलांक (२)	लोकसंख्या (३)
कचलेर	२६/६/९६	२१७	कंठी	११/५/२२	९५१	कंडारी	७/६/८९	१,४७८
कचलेर	२६/६/२०२	५३	कंठेवाडी	१३/७/३७	४०२	कंडारी	७/७/ना.२	५,१२७
कचाड	२/५/१९	६४०	कंठेश्वर	१५/६/१२२	४९४	कंडारी	१५/१/११५	२४२
कचेखनी	२५/२/५१८	ओसाड	कठोडा	२१/५/३३५	७८७	कंडारी	१८/२/३७	१,४८६
कचेपार	२६/१/१९६	१४५	कठोरा	१९/३/५	६२८	कंडारी	१९/५/१११	४२३
कचेपार	२६/१/३०७	४१३	कठोरा खु.	२१/५/८५	४९६	कंडारी अंबड	१४/१२/१९०	९०३
कचोरे	२/१०/७०	५१४	कठोरा जैनपूर	१४/४/६६	५८३	कंडारी खु.	७/४/११८	४८०
कच्छारगढ	२५/१/४२०	ओसाड	कठोरा बु.	२१/५/१९०	८२४	कंडारी खु.	१४/१०/१७	९५९
कजगाव	७/१०/३१	३,१२४	कठोरे	७/१/७८	९६६	कंडारी खु.	१९/२/२४६	ओसाड
कजवाडे	५/२/२	७२२	कठोरे	७/६/८	६५८	कंडारी परतुर	१४/१२/१०६	१,३०८
कंजाणी	६/२/४०	१९८	कठोरे खु.	७/७/३१	४७९	कंडारी बु.	७/५/९	२९६
कंजारा	१५/४/१९२	६२७	कठोरे दिगर	६/५/६०	१३०	कंडारी बु.	१४/१०/२२	१,२६८
कजारा खु.	१७/२/१६२	३१५	कठोरे प्र. सावदा	७/२/८८	१७६	कंडारी बु.	१९/२/२४७	२७३
कजारा बु.	१७/२/१६१	५०१	कठोरे बु.	७/७/३०	४१५	कंडाली	२६/६/२३	१२१
कंजाळा	६/२/१९	९९	कडक नाथवाडी	१८/७/३६	१,९२९	कडाव	३/१/१०८	९६२
कंजोली	२१/१/११०	२२६	कडगाव	७/६/४४	२९७७	कडावल	४/१३/२१	८३२
कझरा	२०/४/४२	७६३	कडगाव	८/१०/६	६३९	कडाळ	१३/११/५०	६१९
कझरा	२०/५/२६	९९०	कडगाव	१३/९/६९	१,३७९	कडाळा	१७/६/१२५	३५३
कझरा	२१/५/३३६	६९४	कडगाव	१३/११/१०	३,९९८	कडीकसा	२५/३/४४८	५१६
कझरा खु.	२२/१/२०६	ओसाड	कडती	१५/३/१४९	४०८	कडीत खु.	८/४/४४	२२५
कझरा बु.	२३/१/२०८	३५५	कडदोरा	१८/१०/५५	५१०	कडीत बु.	८/४/४५	४२६
कझारा	१९/३/१२१	१,२५३	कडधे	९/३/३३	९६५	कडूस	८/८/११२	७२२
कटंगटोला	२५/१/४२१	१८१	कडधे	९/५/१२०	३८४	कडूस	९/३/८२	६,९९९
कटंगटोला	२६/३/२२१	३३	कडपदेव	१५/४/७०	३३५	कडगाव	१०/३/६०	५५३
कटंगदरा	२४/४/१०१	१९४	कडपूर	१८/१/२३	२,५७७	कडगाव	११/१/२४	४,६५९
कटंगधर	२६/१/२७३	ओसाड	कडबगाव	१२/११/५२	२,५३५	कडगाव	१४/१०/३७	१,१६७
कटंगधरा	२५/३/२५२	४४३	कडबीखेडा	२४/३/१११	१८१	कडेठाण खु.	१४/११/७१	५६०
कटंगी	२५/१/२८०	१,५४१	कडमुळी	१८/१/११७	६६६	कडेठाण बु.	१४/११/७८	१,२१७
कटंगी कला (१)	२५/१/२१३	३,००७	कडलगे	१३/११/३२	१,३७६	कडेपूर	११/१/१३	२,७२८
कटंगी कला (२)	२५/१/२१३	गोदिया	कडलगे खु.	१३/१२/११५	४३८	कंडोली मसाहन	२६/६/२०५	२८
		शहरात	कडलगे बु.	१३/१२/११४	९१६	कंडोली (सव्हेंड)	२६/६/२२०	५२६
		समाविष्ट.	कडलास	१२/९/३९	३,७१६	कडोशी	२०/२/४८	२८३
कटगुण	१०/७/११	२,१६७	कडवई	४/७/१७	४,०२९	कडोळी	२२/३/७८	१७
कटचिचोली	१६/१/६३	६५९	कडवची	१४/१०/९०	८७०	कडोळी जागीर	१५/३/७९	१,२३१
कटफळ	९/१२/४६	१,४८५	कडवली	३/८/८२	ओसाड	कडयाळे	६/९/१०२	१०६
कटफळ	१२/९/२	१,२७६	कडवाण	६/८/५१	९१०	कंढरे	६/५/१०६	४०७
कटली बोरगाव	२२/५/११५	२६१	कडवा महु	६/२/१४५	४०४	कंढरे	७/१३/११	७१
कटारा	२४/५/९०	३६६	कडवे	१३/१/४०	२,१८१	कडाव	२१/१/४१	२३०
कटारा	२४/५/२७६	ओसाड	कडवे	१३/६/७१	२२१	कडल	६/३/८२	४०४
कटारा	२६/२/४७३	ओसाड	कडवे खु.	१०/१०/९४	५७९	कडोनी टोला	२५/१/४५१	७९०
कटासखाई	६/२/५४	११२	कडवे बु.	१०/१०/९६	१,६३२	कडोली	७/५/११८	१,५४३
कटाळा खु.	१५/१/१०४	२७३	कडसरी कागोरी	३/१३/१६८	ओसाड	कडोली	२०/१/१९९	९३३
कटाळा बु.	१५/१/१०३	२८४	कडसरी लिगाणा	३/१३/१३	१२७	कडोली	२४/४/२९५	५१८
कटेकूर	१८/१०/६८	१,०१२	कडसावगी	१५/२/१८८	४५८	कडोली	२५/३/५८८	७६
कंटेहळळी	१२/११/९८	४०२	कडसी	२६/३/७४४	१०६	कडोली	२६/२/५६३	१६९
कट्टा पिरघा	२४/३/१३६	२८५	कडसुरे	३/८/८	४३०	कडोली	२६/३/२८०	१,५६२
कट्टीपार	२५/१/३४७	१,६३०	कडा	१६/३/७३	४,०९४	कडोली	२६/३/८८०	३६४
कटवार	२०/३/९७	७७९	कडाची भेट	२/३/५६	२८३	कडोली	२६/४/२७०	४१३
कठगड	५/१/१७	७६५	कडाजना	२३/३/१७२	३८०	कडोली खु.	२६/५/१२५	७०३
कठवली	३/३/३७	१४२	कडापूर	३/१०/११७	२०६	कडोली बु.	२६/५/२०३	९९४
कठाणा (फुटाणा)	१५/४/१४३	५६४	कडापे	३/३/६८	ओसाड	कडू	६/९/६१	१,२२०
कठापूर	१०/६/५५	१,८०२	कडापे	३/१०/८०	५१९	कणकवली*	४/११/४७	५,४११



नाव (१)	स्थलांक (२)	लोकसंख्या (३)	नाव (१)	स्थलांक (२)	लोकसंख्या (३)	नाव (१)	स्थलांक (२)	लोकसंख्या (३)
कणकुरी	५/१३/९५	९२७	कनकेश्वर	३/५/४४	६३	कन्हाळगाव	२६/३/५७२	५३
कणकुरी	८/१/८४	४२१	कनकोरा	१४/२/४४	२४२	कन्हाळगाव	२६/३/७२५	७६
कणगर खु.	८/५/१६	२५८	कनकोरी	१४/८/५८	८४७	कन्हाळगाव	२६/३/८४८	१०१
कणगर बु.	८/५/१३	१,३६९	कनगरा	१८/४/९४	१,६१४	कन्हाळगाव चक	२६/४/९५	ओसाड
कणगवली	४/८/११	६९८	कनवाड	१३/४/१५	१,६५९	कन्हाळगाव	२६/२/३७५	ओसाड
कणगुले	३/१४/२	१७०	कनसतवाडी	१८/११/६८	ओसाड	ब्राह्मण.		
कणघर	३/१२/५७	६७६	कनसाई (व ग्रा)	६/४/६	१,०५८	कन्हाळगाव	२५/३/५४७	ओसाड
कणदूर	११/२/६०	१,९८८	कनारखेड	१९/३/७९	१९१	(रय्यतवारी).		
कणबस	१२/८/५०	१,२२२	कनारखेड	१९/३/२३०	९६४	कन्हाळगाव	२६/४/१७२	ओसाड
कणूर	१०/३/५६	१,३९२	कनाशी	५/४/५०	१,४८१	(रय्यतवारी).		
कणे	३/६/७८	७१७	कनाशी	७/५/१४०	४३	कन्हाळगाव (व ग्रा)	२६/४/३६९	९२
कणेगाव	११/३/५४	१,२१८	कनाशी	७/१०/२५	६१७	कन्हाळटोला	२६/३/५०६	५८
कणेरगाव (पान)	१५/३/७३	२,४४२	कनेरगाव	२६/२/१९	७५६	कन्हाळे खु.	७/७/२२	३८२
कणोरी	२/७/१८७	१२१	कनेरगाव (नाका)	१५/३/११७	६३३	कन्हाळे बु.	७/७/२१	८१६
कणोरी	४/९/५८	६४६	कनेरी	२६/३/५४	४५	कन्हेर	१०/९/७९	१,२९८
कणोरी	१३/२/३४	१,०३१	कनेरी	२६/३/६८५	९८४	कन्हेरगाव	१२/३/१६	१,४३०
कणोरी	१३/५/८८	२,७९१	कनेरी खु.	२४/५/१०४	ओसाड	कन्हेरगाव	१५/७/१३८	३४६
कणोरी	२५/३/१०१	१,७०४	कनेरी डांगरमोह	२४/५/१०७	४०	कन्हेरगाव	२२/१/५	ओसाड
कणोरी	२५/३/२३३	५८९	कनोली	८/३/८०	१,०३४	कन्हेरवाडी	५/४/११९	१०८
कणोरी	२५/३/५८२	४०८	कन्नड (ग्रा.)	१४/१/२९	२७४	कन्हेरवाडी	१६/७/३६	१,७४३
कणहेर	२/६/३२	१,००६	कन्नड* (न.पा.)	१४/१/ना.१	७,०२७	कन्हेरवाडी	१८/७/२८	१,७२६
कणहेर	१२/४/२३	१,४०९	कन्नर	१७/७/९२	६७२	कन्हेरसर	९/३/६२	१,८६३
कणहेर खेड	१०/६/५८	१,१२२	कन्नोपल्ली	२६/६/३७६	१८४	कन्हेरी	९/१२/५५	२,९५५
कणहेरी	१०/१/२५	१,३१६	कन्याढोल	२४/२/१६४	५५०	कन्हेरी	१८/३/२८	७७२
कणहेरी	१८/५/७९	३१०	कन्हाळा	२१/६/१५८	१४३	कन्हेरी	२०/१/२७३	५
कणहेरी	१८/९/८१	५४१	कन्हाडगाव	२५/२/१८७	१,३४७	कन्हेरी	२१/१/१२४	१४४
कथला बोडी	२४/३/२४६	३१	कन्हाडगाव	२५/२/२२८	५८०	कन्हेरे	७/४/१६१	८१३
कथलासुर	२६/६/३०५	२०	कन्हाडगाव	२५/२/५५८	८६१	कन्हेरे	७/९/५३	७०१
कदमवाडी	१८/६/१७	३५१	कन्हाडमोह	२५/२/३६०	३३	कन्हेळी	२६/३/६०४	१००
कदमापूर	१८/१०/९१	३६६	कन्हात (पिपरी)	२४/३/३०१	४,००३	कन्हाळी	२६/३/७६१	६२०
कदमापूर	१९/३/२०७	१,१४६	कन्हारगाव	२६/३/४४२	३०२	कपर्ला खु.	२६/२/४२३	६०७
कंदर	१२/१/६८	१,३७५	कन्हारगाव	२६/६/३२	३०	कपर्ला बु.	२६/२/४२०	१९
कदलगाव	१३/७/२८	२७८	कन्हार टोला	२५/१/१७३	३९३	कपलेश्वर	२०/३/९५	४८१
कंदळगाव	१२/८/५७	२,९७२	कन्हारटोला	२५/१/३१४	१८७	कपिलापुरी	१८/२/१०२	४९६
कदाणे	६/७/६७	८३३	(चागो).			कपिलेश्वर	१३/७/८२	१,४००
कदीमशहापुर	१४/८/१९७	२८३	कन्हारटोला	२५/१/३१३	८५	कंपूर	८/७/१०	३८०
कधाणे	५/१/१२१	१,४२२	(चोपा).			कबन सागवी	१८/८/२	९३८
कधाने	५/२/६१	१,०७२	कन्हारपायली	२५/३/३१७	६०९	कबनूर	१३/३/४२	४,४५४
कंधार (ग्रा.)	१७/५/१५४	५८३	कन्हाळगाव	२४/४/२८३	६६	कंबरखेड	१९/५/५९	३८७
कंधार* (न.पा.)	१७/५/ना.१	६,६३०	कन्हाळगाव	२४/४/४३०	७०६	कंबालपेटा चक	२६/६/५३७	१५९
कवेर	१८/१०/७३	२,४६४	कन्हाळगाव	२४/५/४७०	ओसाड	कंबालपेटा	२६/६/५३०	३०
कनकवाडी	१५/१/१८६	ओसाड	कन्हाळगाव	२५/३/१२१	७१५	(रय्यतवारी).		
कनकवाडी	१७/१/११३	४१२	कन्हाळगाव	२५/३/३६७	४३१	कवीटपूर	२१/३/१३७	१
कनकशीळ	१४/६/५६	५१०	कन्हाळगाव	२५/३/५४८	१९८	कमकाझरी	२५/१/१२८	ओसाड
कनक सागज	१४/७/१३०	७२२	कन्हाळगाव	२५/३/५६१	२१	कमकाझरी	२५/१/३९५	ओसाड
कनका	१५/४/४६	५६४	कन्हाळगाव	२५/३/६२६	३९१	कमकाझरी	२५/२/४१५	७८
कनका खु.	१९/५/१६७	ओसाड	कन्हाळगाव	२६/१/१३५	३६५	कमकासूर	२५/२/३१	१४६
कनकाडी	४/७/१४८	१,५९१	कन्हाळगाव	२६/१/२१५	७९४	कमके उर्फ घोटमूर	२६/६/७३	२१९
कनकापूर	५/४/१५१	५१८	कन्हाळगाव	२६/१/३९१	२६७	कमखेडे	६/४/१४०	१२३
कनकापूर	८/३/७७	२८७	कन्हाळगाव	२६/२/३७२	ओसाड	कमखेडे	६/७/११५	१,४८८
कनका बु.	१९/५/१६८	६४१	कन्हाळगाव	२६/२/४१५	४९२	कमठाला	१७/१/११९	१,००८
कनकी	१७/१/८७	१,०१०	कन्हाळगाव	२६/३/५१६	ओसाड	कमरगाव	२५/१/२९२	१,२४०

नाव	स्थलांक	लोकसंख्या	नाव	स्थलांक	लोकसंख्या	नाव	स्थलांक	लोकसंख्या
(१)	(२)	(३)	(१)	(२)	(३)	(१)	(२)	(३)
कमरावद	६/४/१४६	६३४	करंजखेडा खालसा	१४/१/७२	ओसाड	करंजाळा	१५/७/९	१,६५८
कमरोडीनपूर	१८/८/१०९	७२३	करंजखेडा जागीर	१४/१/७१	३,७५८	करंजाळी	४/२/१३८	६८२
कमदिपूर	१९/२/१७	ओसाड	करंजखोप	१०/६/५	२,४३१	करंजाळी	५/३/५४	३३०
कमलजापूर	१९/५/१६०	१	करंज गव्हाण	५/२/३३	१,९५३	करंजाळी	५/५/७८	७७२
कमलजापूर	२२/२/३९	ओसाड	करंजगाव	२/१अ/२२	१,०३४	करंजाळी	५/६/४	५८१
कमलापूर	१२/९/३१	१,४४५	करंजगाव	४/२/४२	१,५७०	करंजाळी	६/८/४४	१,८१७
कमलापूर	१५/६/७५	२९७	करंजगाव	५/१०/५२	२,०४३	करंजाळे	९/१/१६	६०२
कमलापूर	२०/५/१७२	ओसाड	करंजगाव	७/१३/५८	१,०९०	करंजिवणे	१३/८/६५	१,०२२
कमलापूर	२६/५/५०	ओसाड	करंजगाव	८/५/३९	४६२	करंजी	७/२/९१	१४७
कमलापूर	२६/६/४५२	४६०	करंजगाव	८/६/८८	१,३५८	करंजी	७/७/५४	५७०
कमलेश्वर धानोरा	१६/५/२९	४२१	करंजगाव	९/५/२३	१,२०४	करंजी	८/१०/२८	३,१६६
कमळखेड	२०/४/४९	१५७	करंजगाव	९/१४/१४२	२६०	करंजी	१५/२/४०	५९१
कमळगाव	७/१/११२	६१३	करंजगाव	१३/१२/७	५४२	करंजी	१५/५/७१	९७१
कमळणी	२०/४/५०	११९	करंजगाव	१४/४/३९	५६८	करंजी	१५/७/१५	४१८
कमळपूर (व ग्रा)	२२/५/२३२	ओसाड	करंजगाव	१४/७/१०३	९४४	करंजी	१६/३/१०७	४९६
कमळवेल्ली	२२/५/२१०	४२९	करंजगाव	१४/९/१६८	५५१	करंजी	१७/२/९१	४८९
कमळापूर	११/१/५२	५६६	करंजगाव	१८/९/४४	१,०१७	करंजी	१८/८/५३	६५५
कमळापूर	१४/८/९८	७५	करंजगाव	१८/१०/१६	८८०	करंजी	२०/६/९१	१,१२०
कमळापूर	२१/३/१७२	२७४	करंजगाव	२१/३/१३१	५७२	करंजी	२२/३/१४९	६१०
कमान	९/३/४१	१,१९६	करंजगाव	२१/३/२३१	१,२५७	करंजी	२२/३/३०७	४८८
कमारे	२/४/१३८	७१६	करंजगाव	२१/५/४९	६५१	करंजी	२२/४/८६	५३२
कमालपूर	८/४/६०	६०७	करंजगाव	२२/१/३८	८७२	करंजी	२२/४/११५	१,१४७
कमालपूर	१८/१०/२	४५०	करंजगी	११/५/८३	१,४७३	करंजी	२५/१/२२८	१,५२९
कमालपूर	२१/४/१११	३४२	करंजगी	१२/११/५४	४,६३२	करंजी	२६/२/६४	७१२
कमेली	२६/३/४११	६८	करंजघर	३/७/५०	३३	करंजी	२६/४/४०५	१,६०६
कम्मासूर	२६/६/५१०	१२४	करंजघाट	२४/२/९१	१३९	करंजी (इस्लापूर)	१७/१/१८९	४९८
करक	४/९/८४	१,११३	करंजघाट	२४/३/११८	ओसाड	करंजी (काजी)	२३/२/४२६	७९९
करकझोरा	२६/३/७२४	८	करंजफण	१३/१/१२५	४६६	करंजी खु.	५/१०/८७	५९७
करकट्टा	१८/५/२४	६११	करंजफेण	१३/२/३८	५५७	करंजी खु.	६/८/१३	१,४०५
करकंब	१२/५/६	७,६०७	करंजफेन	१३/७/४३	५९९	करंजी प्र. वाकड	२०/६/२०	२८१
करकापल्ली	२६/३/८१७	१२९	करंजवडे	११/३/१५	१,५१२	करंजी वु.	६/८/७८	७८९
करकापल्ली चक	२६/३/८१८	५	करंजवण	५/६/७६	१,१८५	करंजी वु.	७/९/१५	२८७
करकापूर	२५/२/११७	६९०	करंजवण	१६/५/७१	४००	करंजी वु.	८/१/२८	१,६८६
करखेली	१७/६/६५	२,३८८	करंजविरा	२/१/८०	५३८	करंजी भोगे	२३/२/४२०	४०९
करखेली	१८/८/३३	५३६	करंजविरा	३/८/५७	५१६	करंजी (सिदखेड)	१७/१/६२	१,०३१
करगणी	११/१/११३	७,१४४	करंजविहीरे	९/३/१२६	६५७	करंजुवे	४/७/२९	१,७९८
करगाव	७/१३/७८	१,८२०	करंजवे	६/५/१६	२८७	करंजूल (कळवण)	५/३/१८	२८६
करंगुली	११/२/२४	१,०२०	करंजा	१६/६/१३६	१,०७१	करंजूल (सुरगाणा)	५/३/१६	५१९
करचखेडा	२५/२/३०५	८९९	करंजा कला	१८/७/४६	१,०४७	करंजूल (पेटारे)	५/३/११३	२६६
करचुंडे	३/७/१४	१७४	करंजाड	५/१/५६	१,२५१	करंजी	२/५/५१	१५४
करचौडी	१६/४/४०	६२३	करंजाडी	३/१३/१०८	१,४४२	करंजे	३/१४/४०	६१७
करचौडे	२/९/११३	३१५	करंजाडे	३/२/११८	७३०	करंजे	९/१२/२७	४,३०८
करंज	७/६/१३	४४३	करंजाणी	४/२/७६	८७३	करंजे	९/१४/१५९	३८८
करजई	६/४/१११	६६१	करंजाण	७/१/३१	ओसाड	करंजे	१०/५/१२४	७९३
करजकुपे	६/५/४७	७३१	करंजाणे (व ग्रा)	७/१/६२	१९६	करंजे	११/१/९३	२,००५
करंजखेड	५/१/११४	७४१	करंजारी	४/७/१५३	१९९	करंजे	१२/१/७५	१,५५३
करंजखेड	५/५/३	२५८	करंजावडे	१०/१०/१	ओसाड	करंजे तर्फ परळी	१०/९/३३	८६६
करंजखेड	५/६/४७	६१९	करंजावणे	९/४/३८	९४०	करंजे तर्फ	१०/९/१०२	८४०
करंजखेडा	२२/३/१७८	९०८	करंजावणे	९/१०/१०५	५२७	सातारा (१).		
करंजखेडा	१४/११/१४९	३९१	करंजाळ	१२/१०/६२	१८८	करंजे तर्फ	१०/९/१०२	सातारा
करंजखेडा	१५/५/१११	२७३	करंजाळा	१४/१२/१४१	८०४	सातारा (२).		शहरपत
करंजखेडा	१८/४/१०६	१,५७८	करंजाळा	१५/३/१८६	३६१			समाविष्ट.

नाव (१)	स्थलांक (२)	लोकसंख्या (३)	नाव (१)	स्थलांक (२)	लोकसंख्या (३)	नाव (१)	स्थलांक (२)	लोकसंख्या (३)
करंजे तर्फ सातारा (३).	१०/९/१०२	सातारा उप- नगरांत समाविष्ट.	करनेली मसाहत	२६/६/४३६	ओसाड	करवाही	२४/३/१०१	१,०६१
करजेल्ली	२६/६/६०८	२०६	करनेली (सव्हेंड)	२६/६/४३९	५२	करवाळे	२/४/१७४	५९१
करंजोटी	२/७/९१	३४३	करपडा चक	२६/३/७७	११६	करवीर	१३/५/३४	कोल्हापूर
करजोण	२/६/४९	४३९	करपडी	८/१२/८०	१,०२७	(कोल्हापूर).		बहारात
करजोत	६/४/७८	६९१	करंबवणे	४/५/४०	८३१	करवेळे	२/९/५	समाविष्ट.
करंजोशी	१३/१/९४	७१५	करंबळी	१३/९/७९	१२२	करसूड	२/४/५१	९६८
करझणी	१६/४/७८	५९७	करंबळी	१३/११/१८	१,९९८	करहर	१०/५/१६२	८३८
करटी खु.	२५/१/२१	८६६	करबाडा	२६/२/३१८	१७९	करळ	३/३/६	३११
			करबाडा चक	२६/२/३२१	ओसाड	करळगाव	२/४/१०३	४७८
			करवुडे	४/६/४६	३,००३			
करटी बु.	२५/१/२२	२,०१२	करंबेली	३/४/११३	३७०	करळगाव	१७/१/२५	१३१
करटेळ	४/३/३३	६३५	करंबेली	३/९/३६	२०९	करळगाव	२२/२/२१८	५७१
करडखेड	१७/८/६९	२,११५	करंबेळी खु.	३/१०/११३	३०	करळास	३/११/६	२११
करडखेड	१८/८/२२	१,६४५	करंबेळी छत्तिशी	३/६/४४	११७	कराटे	१०/१०/४८	३८०
करडगाव	१४/१२/७६	१,३००	करंबेळी तर्फ तळोजे	३/२/३७	२८६	कराड (१) (ग्रा.)	१०/११/५१	२,०८१
करडगाव	१५/५/४७	४१४	करंबेळी तर्फ वाजे	३/२/४६	ओसाड	कराड*	१०/११/ना. १	३३,७७२
करडगाव	१५/६/२९	५९७	करंबेळी बु.	३/१०/११५	३०२	(न.पा.).		
करडगाव	२५/३/५१८	६०	करंबेळे तर्फ देवळे	४/७/१४४	४७३	कराडला	२४/५/४०५	३०५
करडा	२०/६/१६०	९९५	करंबेळे तर्फ	४/७/८७	६६३	करांडला	२५/३/५३८	५४६
करंडी	८/२/०४७	५६२	संगमेश्वर.			करांडली	२५/३/५८५	४३२
करंडी	१०/९/१२६	१,०२०	करंभाड	२४/३/५६	१,०८४	कराडी (१)	२/६/६४	५४५
करंडी	१९/४/४२	२६०	करंभेळ कनाशी	५/४/४८	४२२	कराडी (२)	२/६/६४	बसई
करंडी	२५/२/२१५	३,५२०	करंभेळ हातगड	५/४/४४	१९२			बहारात
करडू	२०/३/३०५	ओसाड	करम	१५/८/४६	७७५			समाविष्ट.
करडे	६/३/७१	९४३	करमणा	२२/४/१५१	२१८	कराडी	७/९/६८	३६७
करडे	१३/१/४	४७८	करमर	३/१३/२	२१६	कराडी	२६/३/२९९	४०३
करंडोली	९/५/६४	२१३	करमळापूर	२३/२/९७	ओसाड	कराडे	२/८/२७	९१
करड्याळ	१३/८/६०	६७२	करमाड	७/१२/१	९००	कराडे खु.	३/२/१७४	२७६
करडण	२/३/१८	३२८	करमाड	१४/९/१५६	१,५६६	कराडे बु.	३/२/१७७	२६२
करणखेड	१९/४/१२४	५५३	करमाड खु.	७/९/८८	१,४५८	कराब	७/१०/५०	५९
करणखेडे	६/४/४६	४८७	करमाड बु.	७/९/८७	४८४	करावले	२/१०/१४८	४७२
करणखेडे	७/४/२१	५९१	करमाबाद	२३/१/३६९	२५१	करावे	२/११/८२	१,६९७
करणजोळी	२४/१/१२३	२४१	करमाळा (१) (ग्रा.)	१२/१/३४	१,०९७	कराळी	१८/१०/९७	६६०
करणवाडी	१९/१/१२५	११८	करमाळा* (२)	१२/१/ना. १	११,२४८	करिमपूर	२१/२/३२०	ओसाड
करणवाडी	२२/४/१९७	५६४	(न.पा.).			करिमाबाद	२१/६/३५	ओसाड
करतखेडा	२१/४/२०७	६५६	करमाळा	१७/५/७५	६०	करी प्र. अडगाव	२०/१/२८	ओसाड
करतडा	२३/२/२१९	ओसाड	करमाळा	२२/१/२४५	१७३	करी प्र. रूपागड	२०/१/२९	६७
करतवाडी	१९/४/१३८	३६९	करमाळे	२/७/५८	१२६	करीमाबाद	२४/१/९७	ओसाड
करतवाडी	२०/१/२०१	३८७	करमाळे	५/४/३५	२४४	कसंगळे	१३/१/३७	९९४
करतवाडी	२०/१/२८९	३९३	करमाळे	११/२/६३	९८७	करंज	९/५/११२	६४३
करंदी	८/८/६९	१,०९२	करमोडा	१९/१/३४	५९६	करर	२३/३/१६२	२२६
करंदी	९/४/३६	२,२०४	करमोडी	१७/२/१०७	४२४	करर	२३/३/३७६	४१०
करंदी खु.	९/१४/६५	२५४	करमोळी	९/९/८७	२७४	करले	८/३/२०	४५६
करंदी (खेडे बारे)	९/१४/१७	६०९	करवंजी	१८/१०/४४	५२५	करळ	४/११/३३	६७८
करंदी तर्फ कडाळ	१०/५/१७८	७४५	करवंड	१९/४/१०३	१,५३८	करळ	१३/६/२२	२,३४०
करंदी तर्फ मडे	१०/५/१३८	३३१	करवडी	१०/११/६१	१,५४८	करेमटका	२६/३/४७१	२२
करंदी बु.	९/१४/६४	३८४	करवण (व ग्रा)	२६/४/११८	२३६	करेम मसाहत	२६/६/१८७	११५
करंदोसी	१०/५/१८३	५५८	करवंद	६/६/४२	१,९८१	करेम-हाण	२६/३/४१६	६६
करनखेडे	६/५/२५	६४५	करवंदी	१८/८/३१	४१६	करेमलकापूर	१७/८/२०	३८०
करनचा	२६/६/४७०	९१	करवंदे	५/३/५७	५०७	करेल	४/९/१२०	१८२
करनवाडी	२२/५/९५	८५९	करवली	१५/२/२०४	५३५	करोडी	३/६/३५	२३९
करनूर	१३/८/७	१,६४३	करवले बु.	३/२/४	५५७	करोडी	८/१०/८३	६९८

नाम (१)	स्थलांक (२)	लोकसंख्या (३)	नाम (१)	स्थलांक (२)	लोकसंख्या (३)	नाम (१)	स्थलांक (२)	लोकसंख्या (३)
करोडी	१४/९/६५	२९०	कन्हें	८/३/१०	७६०	कल्याण	९/७/६३	१,०३५
करोडी	१७/२/१५	६१०	कन्हें टाकळी	८/७/२६	८९८	कल्याणा	१९/५/११५	८५२
करोडी	२२/३/२४६	२२	कन्हें वडगाव	१६/३/११९	१,०६९	कल्याणी	१४/४/३८	८६९
करोली	२३/१/१२१	ओसाड	कन्होळे	५/१२/३९	३०६	कल्याणे खु.	७/५/४६	७८८
करोली	२६/१/३६३	३३६	कलकर्जाळ	१२/११/६९	५१२	कल्याणे बु.	७/५/४५	१६८
करोली (ता.)	११/६/५१	१,६३२	कलकुही	२४/१/२७४	ओसाड	कल्याणे होळ	७/५/४४	५०२
करोली (मि.)	११/६/८५	२,६८६	कलकुही	२४/४/२४५	३८४	कल्लाळी	१७/५/१९१	८३६
करोळ	२/२/६९	२९२	कलकोटी	१८/१/१३३	४०३	कल्लाळे	२/४/६२	३२४
करोळे	१२/५/१	१,०५१	कलगाव	२/८/१२६	४४८	कल्लूर	१८/८/६९	८१७
कर्की	७/८/१२	९५०	कलगाव	१५/३/१५५	६२८	कल्लेड मसाहत	२६/६/५१५	४९
कर्जत*	३/१/ना.३	५,१४३	कलगाव	२२/१/२९०	२,२०८	कल्हाट	९/५/१६	६९६
कर्जत*	८/१२/४०	१०,०५१	कलगाव	२२/३/१६२	६८०	कल्हाळ	१७/३/१००	३८७
कर्जत	१४/१२/१३	६७५	कलचुवा	२५/३/३७२	४८	कल्हे	३/२/१७३	४३०
कर्जत खु.	८/७/१९	१७४	कलद	३/६/१२७	५२	कल्होडी	२/२/१२६	३६५
कर्जत बु.	८/७/१७	३३९	कलदगाव	१७/३/४८	८२	कवठणी	४/१५/१५	९५०
कर्जाळ	१२/११/४४	१,१९९	कलदेव निंबाळ	१८/१०/५४	९०२	कवठळ	७/१/८७	ओसाड
कर्जी	४/३/९०	१,२०९	कलनाकवाडी	१३/९/२१	१,१११	कवठळ	७/५/८१	५६२
कर्जने खारे	८/९/१६	१,९३६	कलपाथरी	२५/१/३०६	७८५	कवठळ	१९/१/२०७	१,७४९
कर्जले पठार	८/३/१२०	५११	कलंबर खु.	१७/५/४४	४४१	कवठळ	१९/४/२२३	४६९
कर्जले हया	८/८/१३	१,६९१	कलंबर बु.	१७/५/४०	३,६७८	कवठा	१५/२/४४	३८८
कर्जे	३/११/१२	ओसाड	कलंबा महाली	२०/६/१४२	१,२०८	कवठा	१५/७/११९	१,११८
कर्जे	४/११/३८	१,९५६	कलबिस्त	४/१५/२३	१,८२८	कवठा	१७/२/४६	१६६
कर्जोद	७/३/६४	१,४८१	कलबुर्गा	१५/३/११९	२५५	कवठा	१७/३/१२२	६३२
कर्डे	९/४/५५	२,३४७	कलमखेड	२०/१/८९	२५	कवठा	१८/१०/३०	२,०८२
कर्णफाटे	७/१२/१०२	१९७	कलमगाव	१८/११/३८	५२४	कवठा	२०/१/८५	४६१
कर्णवडी	१०/१/२३	९११	कलमगाव	२६/३/७७४	१९३	कवठा	२०/२/१८	७४२
कर्णहोल	१५/१/८३	२१८	कलमडू	७/१३/५	२,४८९	कवठा	२१/५/२४६	८२९
कर्णा	१७/७/३०	६६३	कलमना	२४/५/३००	७६१	कवठा	२१/६/१४८	१,१६९
कर्णा मिर्झापूर	२१/५/४०२	९१६	कलमना	२४/५/३३४	३१८	कवठा	५२/१/३८९	१,०००
कर्दे	४/२/३१	१,४९१	कलमना	२५/२/१९६	२६२	कवठा	२२/४/३९१	४०२
कर्दे	४/४/६१	५९६	कलमाडी	६/५/८१	४४८	कवठा	२३/२/१२	१,७११
कर्दे हळळी	१२/८/१६	१,३१७	कलमाडी	६/७/१२५	१,१६६	कवठा	२३/३/३५२	५३३
कर्नवडी	९/१०/९०	२४९	कलमाडी तर्फ बोरद	६/४/३५	१,१७१	कवठा	२४/२/२८	२१७
कर्नवड	९/१४/१८५	१,१३९	कलमाडी तर्फ हवेली	६/४/८४	६२	कवठा	२४/४/१९५	२९१
कर्नवडी	९/१४/८७	१९३	कलमुगळी	१८/११/१७५	१,०७५	कवठा	२४/४/४३३	१४६
कर्नाळ	११/६/१२	२,३६३	कलमुडा	२४/१/३१८	७७	कवठा	२५/३/३०१	२२२
कर्नाळा	३/२/१८२	१,७१९	कलवाडे	६/७/२०	१२३	कवठा केज	१८/९/४	३८७
कर्नगुडम (व ग्रा)	२६/६/५७७	ओसाड	कलवित	२१/२/४	१९३	कवठा खु.	२०/१/२९१	१२१
कर्पवाडी खु.	१३/१०/६१	४	कलसाडी	६/४/५४	१,०४४	कवठा खु.	२२/४/२५३	५७५
कर्पवाडी दुमाला	१३/१०/७	६०३	कलहिंपरगे	१२/११/५६	३८१	कवठा खोलापूर	२०/४/८०	५२२
करम	२६/६/६४	७०	कलांडी	१८/११/७१	६४६	कवठा जहागीर	२२/३/२०८	२१३
कर्ली	४/७/१२२	७४७	कलाद्री	२४/५/२८	१६०	कवठा (जा)	१७/२/६०	७००
कर्ले (१)	४/६/९०	२,५४३	कलाद्री	२४/५/४२१	ओसाड	कवठा बु.	१५/३/१५	१,०७१
कर्ले (२)	४/६/९०	रत्नागिरी शहरात समाविष्ट.	कलाबर	१७/७/९५	१,०७२	कवठा बु.	२०/१/२९३	६७१
कर्ले	६/७/२२	१,४२०	कलाली	७/४/३९	५३४	कवठा बु.	२२/४/२५८	२०४
कन्होड	२१/३/२९३	ओसाड	कला सावरगाव	१७/४/८६	३०१	कवठारम	२६/६/२२४	२४
कन्होडला	२४/५/१७०	६४३	कलीवडे	१३/१२/८३	४३७	कवठा लातूर	१८/९/४३	४७१
कन्होवागज	९/१२/२१	१,४१७	कलोते मोकाशी	३/४/५३	७२५	कवठा (व ग्रा)	२२/३/३४१	ओसाड
कन्ही	५/८/२४	४१७	कलोते रयती	३/४/५२	१४८	कवठा (व ग्रा)	२२/४/२९५	ओसाड
कन्हें	२/३/१७	९५०	कल्मना खु.	२२/५/२६३	२५६	कवठाळ	२१/३/१७१	७८९
कन्हें	५/१/१३२	१,१०९	कल्याण*	२/१०/ना.१	७३,४८२	कवठाळा	१८/८/९६	१,१०३
			(न.पा.).			कवठाळा	२६/२/२७०	४३१

नाम (१)	स्थलांक (२)	लोकसंख्या (३)	नाम (१)	स्थलांक (२)	लोकसंख्या (३)	नाम (१)	स्थलांक (२)	लोकसंख्या (३)
कवठाळा	२६/५/११६	५७२	कवडास	२/८/४१	२३६	कशोळी	२/७/१२३	१,१३३
कवठाळा	२६/५/२४९	ओसाड	कवडी	१५/४/१२२	३१३	कशोळी	४/६/५७	८०३
कवठाळी	१८/१/१०७	४७१	कवडी	२५/१/४३४	९०८	कशोळी	४/९/१	२,३९३
कवठी	४/१३/३५	१,१३२	कवडे	२६/६/३५८	७६	कशोळे	३/१/८१	९३९
कवठी	२६/४/२८६	१,११२	कवडोली	४/२/७	३६०	कसई	४/१५/१०७	१,५२१
कवठे	९/४/१०	३,९३१	कवरदरी	२०/६/१०७	७२८	कसई	१८/६/२९	६७१
कवठे	१०/१/१८	७०९	कवलखेड	१८/८/१५४	४७३	कसगी	१८/१०/७४	२,१४३
कवठे	१०/३/८६	२,७४३	कवलापूर	११/६/२२	६,८९१	कसणी	१०/१०/२०१	३६३
कवठे	१०/११/१५	१,४४१	कवलापूर	२४/३/२१५	६५	कसनसुर	२६/६/२९१	१२१
कवठे	१२/७/३८	१,२३४	कवली गव्हाण	६/२/१४४	१७९	कसनसुर (सव्हेंड)	२६/६/६२	३८१
कवठे एकंद	११/४/४७	५,५५९	कवलेवाडा	२५/१/३१	३,३३५	कसबा नातू	४/३/५	१,१८१
कवठे गुलद	१३/४/१९	१,५९१	कवलेवाडा	२५/१/२५७	२,२९५	कसबा पिंप्री	७/१२/१४०	९५९
कवठे-पिरान	११/६/६	६,८०२	कवलेवाडा	२५/२/८	१,१०३	कसबा पिंप्री	२६/२/३७१	ओसाड
कवठे महाकाळ	११/६/८१	८,५६२	कवलेवाडा	२५/२/३२८	६४५	कसबा बावडा	१३/५/२६	कोल्हापूर शह- रात समाविष्ट.
कवठेसार	१३/४/१	१,९३१	कवलेवाडा	२५/२/४१४	५९१	कसबा वाघोटण	४/१०/५	२२६
कवडक	२४/३/१९४	१८३	कवळी	१८/९/६६	४७९	कसबे गव्हाण	२१/४/९८	२,३७२
कवड गव्हाण	२१/६/४३	५२१	कवळीथ	६/४/७५	८२२	कसबे छडवेल	६/९/३९	३,०४२
कवडगाव	१६/१/४०	२६६	कवळेवाडा	२५/३/१४३	२६२	कसबे जैताणे	६/९/४९	४,४४५
कवडगाव	१६/६/१५५	६९५	कवळेवाडा	२५/३/२५१	१९१	कसबे डिग्रज	११/६/७	५,९३८
कवडगाव	१७/४/१२९	२३९	कवळेवाडा	२५/३/३९०	२७०			
कवडगाव	१९/३/१३७	३२८	कवाड खु.	२/७/४६	१,१६६	कसबे धावंडा	१५/४/२०८	९१०
कवडगाव अंबड	१४/९/२३४	४९६	कवाडगोदी	२६/५/१६७	१३७	कसबे शिवतर	३/१३/१३२	४३१
कवडगाव घोडा	१६/२/१५९	१,१८१	कवाडवरा	५/१२/१०२	४२४	कसर	१५/२/१६३	५७८
कवडगाव जालना	१४/९/२३५	५९१	कवाड बु.	२/७/४३	३५१	कसरबोडी	२६/२/२४२	ओसाड
कवडगाव थडी	१६/२/४	१९९	कवाडी	२३/१/४२०	४०५	कसरबोडी	२६/२/४५४	ओसाड
कवडगाव बु.	१६/२/२६	२,२६७	कवाडे	२/१अ/२०	१,३८५	कसर्ला	२६/१/११	२०७
कवडगाव साबळा	१६/२/१६३	५५६	कवाना	१७/२/११९	९८७	कसवण	४/११/५९	९७५
कवडगाव हुडा	१६/२/१५६	७१४	कवितखेडा	१४/१/१५९	१६३	कसळखंड	३/२/१५१	५३७
कवडघाट	२३/३/२३	३२५	कवितखेडा	१४/२/१२६	२६५	कसाईखेडा	२१/१/२	१२७
कवडजई	२६/४/३६३	९१७	कवितखेडा	१४/७/१४	४५२	कसाईपूर (व ग्रा)	२१/१/वग्रा२९	२४०
कवडधन	१५/५/४५	४३८	कवितगाव	१२/१/६९	६७४	कसाब खेडा	१४/६/१६	२,३८०
कवडपेठ	२६/४/१३५	१३७	कवितगाव	२६/५/११४	ओसाड	कसाब खेडे	५/८/७५	३३०
कवडपेठ रैय्यतवारी	२६/४/१३४	२१	कवितगाव	२३/२/५६	२८९	कसार खेड (१)	२०/२/६७	२०
कवडस	२४/२/१३८	ओसाड	कविठा खु.	२१/२/७७	ओसाड	कसार खेड (२)	२०/२/६७	बाळापूर शह- रात समाविष्ट.
कवडस	२४/४/५९	७६६	कविठा बु.	२१/२/१५५	१,७७२	कसार खेड	२१/६/२१३	६२०
कवडसी	२२/५/३४६	४१५	कविळ वहाळ खु.	३/१०/१८४	७८	कसार घरा (व ग्रा)	२२/२/३५०	ओसाड
कवडसी	२४/५/४३७	१८९	कविळ वहाळ बु.	३/१०/१८५	१,०५१	कसारा खु.	२/८/६२	९३०
कवडसी	२५/२/३१७	८०८	कवीट बोडी	२६/४/२२८	१	कसारी	२५/३/४११	६१८
कवडसी	२५/२/४८८	८१	कवीट पेठ	२६/५/२७५	४१०	कसारीगांव	२६/३/२७	ओसाड
कवडसी	२५/३/१३७	२०२	कवेले	३/७/३२	२५९			
कवडसी	२६/२/२०८	ओसाड	कव्हळा	२०/३/२०४	२८२	कसारी तुकम	२६/३/२६	४०८
कवडसी	२६/२/४४९	३३२	कव्हहा	१८/५/८६	१,६२४	कसाल	४/१३/७	२,९०४
कवडसी चक	२६/२/२७९	ओसाड	कव्हळा	१९/४/१२१	१,१३२	कसुरा	२०/२/४४	९४२
कवडसी नाईक	२६/२/४०४	१,००५	कव्हहे	१२/२/६९	१,२२५	कसडी	९/१०/२८	१८८
कवडसी रोडी	२६/२/२७८	११७	कव्हहे	१२/३/८	२,४५८	कस्तुरा	२१/५/२५९	८६
कवडा	१५/२/२९	७८४	कशाळ	९/५/१३	५५६	कहाकर खु.	१५/३/५	४६७
कवडा	१५/४/१२३	३४६	कशिवली	२/७/१४५	२२७	कहाकर बु.	१५/३/७५	१,०८७
कवडापूर	२३/३/२९५	६३	कशीद कोपर	२/६/२९	८६७	कहाटूळ	६/४/१४७	२,३७२
कवडापूर	२४/५/३२३	१७२	कशीवली	२/३/२८	४९०	कहाडुळपाडा	५/३/१५६	११७
कवडापूर	२६/२/७९	ओसाड	कशीवली	२/३/१०२	१३५	कहाडुळपाडा	५/५/६०	२६१
कवडापूर चक	२६/२/७८	२०२	कशोडी	४/३/३	१,११२	कहाडुळसा	५/३/१०४	१४९
कवडास	२/३/६	५२०	कशोणे	३/१०/१३०	५६९	कहाली	२६/१/१५९	७८७

नाम (१)	स्थलांक (२)	लोकसंख्या (३)	नाम (१)	स्थलांक (२)	लोकसंख्या (३)	नाम (१)	स्थलांक (२)	लोकसंख्या (३)
कहू	९/३/३७	४०७	कळंबेश्वर	२०/६/७२	४४४	कळमदरी	५/८/३३	१,५०७
कहूपट्टा	१९/१/२६	ओसाड	कळंबोली	३/१/३५	१५	कळमदरे	५/७/३८	५३५
कळकवणे	४/१/३५	२०१	कळंबोली	३/२/७८	४८७	कळमदेवी	२/१/५६	४१७
कळकवणे	४/५/८३	८६५	कळंबोली तर्फ	३/४/१३०	ओसाड	कळमना	२२/५/३८५	५३३
कळकवाडी	१३/७/३९	१४६	छत्तिशी.			कळमना	२३/३/२४५	३४७
कळका	१७/५/१७४	८८९	कळंबोली तर्फ	३/४/९२	ओसाड	कळमना	२४/४/१३३	नागपुर
कळकी	४/२/११९	५१२	बोरेटी.					वाहरात
कळकी	१४/१/१३	६०४	कळंबोली तर्फ	३/१/१०३	८७			समाविष्ट.
कळकेवाडी	१०/१०/१६९	१७५	वरेडी.			कळमना	२४/४/३१३	४१७
कळगाव	६/७/३४	५०५	कळंबोशी	३/७/९८	३६२	कळमना	२६/४/३५१	८८८
कळगाव	६/९/१५१	४८५	कळंबई	२/५/४२	३२३	कळमनुरी (शा.)	१५/४/७५	४२२
कळगाव	१५/८/१२१	१,२२१	कळंबा	२४/१/१७५	७८६	कळमनुरी*	१५/४/ना.१	७,५८८
कळझोडी	४/६/१९	१,३१८	कळंबीर	६/९/११५	८२७	(न.पा.)		
कळणे	४/१५/८०	६३७	कळंबे	२/५/१४१	३६६	कळमने	५/३/१५१	२२८
कळपविहिर	१९/५/१०३	८६१	कळंबे	२/८/९३	५६३	कळमनेर	२२/४/१८	४९३
कळंब	३/१/१०	२,०६०	कळंबे	२/९/१३२	६७९	कळमपाडा	५/५/४३	१२८
कळंब	३/७/२५	५३९	कळंबे	१०/३/६७	९१४	कळमबारी	५/५/९	२६०
कळंब	८/२/१४९	५८५	कळमोडे	२/८/८२	५२५	कळमविहीरा	२/३/२९	२२१
कळंब	९/२/६२	२,४२९	कळमोण	२/६/४३	४४९	कळमशेत	३/८/१२५	१८
कळंब	९/१३/ना.१	१९,३९०	कळंबोली	२/५/१३२	१०६	कळमशेत	३/१०/४०	२६४
कळंब* (न.पा.)	१८/७/ना.१	७,२९७	कळंबोली	२/७/१४२	२१४	कळमशेत	९/९/३८	१२५
कळंब	२२/२/१८५	५,२५८	कळमअंबा	१६/६/१३९	१,४७६	कळमसरे	६/३/७५	२३१
कळंबट	४/२/२७	५०९	कळम कोंडा खु.	१५/४/८२	३९२	कळमसरे	६/६/८७	५३१
कळंबट	४/५/२४	१,२७६	कळम कोंडा बु.	१५/४/१७०	४००	कळमसरे	७/४/८	२,५०६
कळंबवाडी	१२/२/५	७२०	कळमखांड	२/५/२०	६१६	कळमसरे	७/११/५७	३,७८४
कळंबस्ते	४/५/५५	६४०	कळमखांडे	२/९/३५	४६९	कळमुडी	४/५/१३	७२८
कळंबस्ते	४/७/६३	२,१७५	कळम खार	२१/१/३७	९९१	कळमुस्ते	५/५/१३६	९६६
कळंबा	१५/७/१९	४७६	कळम खेड	१९/१/१९६	३७२	कळमुस्ते	५/९/३३	३३६
कळंबा	२०/५/७२	९८५	कळम गव्हाण	२०/६/२७	८०८	कळमेश्वर (शा.)	२४/२/२२१	१९
कळंबाई	९/२/२९	२६९	कळम गव्हाण	२१/४/२५७	२९४	कळमेश्वर (न.पा.)	२४/२/ना.४	६,७२५
कळंबा खु.	२०/२/२८	३७३	कळम गव्हाण	२१/५/४	१५८	कळमोडी	९/३/२६	५२५
कळंबाड	२/९/१३१	१७७	कळम गव्हाण	२६/२/६३	२२१	कळमोडे	७/३/९	१,३०९
कळंबाड भोडिवले	२/९/१३६	९०५	कळमगाव	२/८/२२	४४८	कळलावी	१५/७/१२२	ओसाड
कळंबा बु.	२०/२/३७	८४२	कळमगाव	१०/४/३०	१८८	कळवडे	४/५/६१	१,१७६
कळंबा महागाव	२०/२/३४	४५९	कळमगाव	२१/६/१५४	८६८	कळवण खु.	५/४/११३	५८३
कळंबी	१०/७/६२	१,२२०	कळमगाव	२६/१/२८९	१,१८३	कळवण बु.*	५/४/१११	६,३६५
कळंबी	११/१/५१	७९२	कळमगाव	२६/१/३४३	५२०	कळवा	२/११/ना.४	८,१०८
कळंबी	११/६/५३	१,६३०	कळमगाव	२६/२/२९१	२५०	कळवाडी	५/२/९६	२,१६४
कळंबी	२४/२/२३२	८४५	कळमगाव	२६/२/४१२	१३७	कळविकट्टी	१३/११/५६	१,५०२
कळंबुला	२२/३/२३३	५९९	कळमगाव	२६/३/१७	ओसाड	कळस	८/८/३०	१,३०३
कळंबुली	१२/४/७	९८१	कळमगाव-	१०/५/९	१६८	कळस	९/७/८६	२,६६२
कळंबुशी	४/७/२	१,४५७	कळमकर.			कळस	९/१३/१४	३,२११
कळंबुसरे	३/३/५२	९१३	कळमगाव तुकूम	२६/१/२९०	६८७	कळस खु.	८/२/३७	६१६
कळंबु	६/४/१३८	२,१०५	कळमजापूर	२१/६/१५३	६०३	कळस पिंप्री	८/१०/६२	३९८
कळंबे	६/९/७४	४००	कळमजे	३/१०/१३९	३०९	कळसपूर	२२/२/१४३	२५४
कळंबे	७/४/१६	२२१	कळमटोला	२६/३/६४८	८८	कळसंवर	१६/४/१५२	१,२५७
कळंबे	१०/९/८२	९९७	कळमठ	४/११/४६	२,२७३	कळस बु.	८/२/४२	१,१९९
कळंबे	१०/१०/९५	२८९	कळमण	१२/७/३	२,४८२	कळसवली	४/९/४१	१,४०३
कळंबे तर्फ कळे	१३/५/२०	५३८	कळमणा	२६/५/२१३	४४२	कळसा	२२/१/२६४	८७८
कळंबे तर्फ ठाणे	१३/५/८१	१,९४३	कळमणी खु.	४/३/३९	५१५	कळसाबडे	३/१०/४८	४६८
कळंबेश्वर	१९/५/३२	१,८८९	कळमणी बु.	४/३/१९	१,६१८	कळमुली	४/११/६६	३,९२२
कळंबेश्वर	२०/३/७९	६१२	कळमये	५/४/६९	३१२			

नाव	स्थलांक	लोकसंख्या	नाव	स्थलांक	लोकसंख्या	नाव	स्थलांक	लोकसंख्या
(१)	(२)	(३)	(१)	(२)	(३)	(१)	(२)	(३)
कळारी	९/१३/३२	७६१	काकदें बु.	६/४/१७६	४२६	काजळसरा	२३/२/९३	५७२
कळारी	२१/४/२६४	१,४६४	काकल	३/१०/१५९	४९०	काजळसरा	२३/३/१५१	५७९
कळारी	२१/६/२२१	४३५	काकलपुर	६/३/१६	२९२	काजळा	१४/१०/१२५	१,७२३
कळे	१३/२/७७	२,९७३	काकसड	६/९/८७	६९१	काजळा	१६/१/४४	४०२
कळेडोग	१०/७/९०	५,३६५	काकळघर	३/९/१४	१९६	काजळा	१८/४/५९	१,४१५
कॅम्प दापोली	४/२/ना.३	५,००२	काकोपार	२५/२/५५३	३१९	काजळाबा	२०/६/१५१	१,०००
काऊरवाडी इजारा	२२/३/१६६	१०७	काकोडा	१९/१/१९५	४०५	काजळी	२/१अ/२	३५५
काकडखुट	६/२/११८	१,०६१	काकोडे	७/८/७०	७८४	काजळी	२१/२/१४७	७७४
काकडगाव	५/१/८४	५०३	काकोळे	२/१०/१३०	२५३	काजळी	२३/१/२०६	७२६
काकडघाट	२६/५/१८६	६२	काकंबा	१८/६/४१	२,८९७	काजळी	२४/४/८६	१०५
काकडचिल्ली	२०/५/२४५	ओसाड	काखे	१३/२/२	१,४८५	काजळे	९/१४/१०	६०८
काकडणे	७/१३/४३	२४०	काग	२६/२/३०९	३६९	काजळेदवर	२०/४/१३५	१,७३०
काकडदरा	२२/१/३३५	८	कागठी	१७/६/१५५	५९२	कांजाळा	१७/५/६३	८६२
काकडदरा	२३/१/९०	ओसाड	कागणी	१३/१२/११०	१,२२९	काजिर्डा	४/९/९२	१,०१५
काकडदरा	२३/१/३३३	८३६	कागनरी	११/५/७३	५३३	काजिर्णे	१३/१२/२५	१७०
काकडदरा	२३/१/४२९	१६५	कागल (१)	१३/८/२	११२	काजीकणवस	१२/११/१०	१,३६५
काकडदरा	२४/१/१५२	२०	कागल* (२)	१३/८/ना १	१०,४२१	काजीखेड	२०/२/१	६०८
काकडदरी	२०/२/१७६	१६	(न.पा.)			काजीपूर	१४/२/७५	१४
काकडदात	२०/६/२७८	२२२	कागवई	४/२/४९	९२९	काजुली	४/४/७७	१,११४
काकडधरा (व ग्रा)	२३/३/४१२	ओसाड	कागष्ट	१२/१०/५५	६२२	काजगाव	१९/१/१७९	७७२
काकडधावा	१५/४/१८७	४९४	कांगोणी	८/६/१०१	१,०९०	काझड	९/१३/१६	१,८४१
काकडपाडा	५/५/१५	१०६	कांगोणी	१४/७/८४	३२५	काझीसागवी	५/७/८७	१,०३६
काकडमाळ (व ग्रा).	६/६/८	६७	काचकोली	२/९/१६२	४१०	काटआमला	२१/५/२६७	४५५
काकडयेली	२६/३/५१७	२१६	काचणे	५/४/१५८	१०९	काटई	२/७/१०५	७९९
काकडवाडी	११/६/२३	५७०	काचनगाव	५/१२/७५	१,१२२	काटई	२/१०/१०५	४३६
काकडशिवणी	२०/४/१६२	५६७	काचनगाव	२३/३/८२	८८५	काटकळंबा	१७/५/१६५	१,४८६
काकडशेत	३/१०/४७	५४७	कांचनवाडी	१३/५/७०	८००	काटकुम	२१/१/१२५	७३९
काकडहिरा	१६/४/३२	३९९	कांचनवाडी	१४/९/९६	३५५	काटकुम (व ग्रा)	२१/१/व ग्रा६	ओसाड
काकडहिरा	१६/५/४४	४६७	कांचनापूर	१४/९/१७६	२३४	काटखेडा	१४/१२/५५	४५४
काकडा	१४/१०/२०८	६८७	काचनूर	२३/१/२४२	१,३५६	काटखेडा	२२/३/११५	६५४
काकडा	२१/२/२१७	२,२७४	कांचनेरा	१४/५/८६	१९३	काटगव्हाण	५/१/१०४	९
काकडा	२३/१/१७५	८२३	कांचलकुही	२४/५/३५३	९८	काटगाव	१८/५/३५	१,५८०
काकडागोदी	२५/२/३३०	ओसाड	काचळी	३/५/११२	५८०	काटगाव	१८/६/६७	३,३५६
काकडी	८/१/७९	९८६	काचळे	३/१०/२२२	२८३	काटगाव	२५/३/६०७	ओसाड
काकडी तर्फे तुप्पा.	१७/३/१४८	१,११३	काचळे	३/१३/३७	३५६	काटघर	६/४/१७९	ओसाड
काकडी तर्फे पासदगाव.	१७/३/७१	७४	काचीमेंट	२४/४/१३८	नागपूर	काटपूर	२१/३/६७	८५०
काकणवाडा खु.	१९/१/१६४	४२७	काचुरली	५/९/२७	शहरात	काटपूर	२१/३/८९	७१३
काकणवाडा बु.	१९/१/१६३	५८७	काचुरवाही	२४/३/२३८	समाविष्ट.	काटरग	३/४/१३५	३२९
काकदरी (व ग्रा)	२१/१/व ग्रा११८	९	काचूर्णा	२१/३/२४७	४०४	काटली	२६/३/६३७	६४१
काकवन	१५/७/१६०	२४३	काचेलानी	२५/१/११४	१,२८७	काटली चक	२६/१/१२१	ओसाड
काकवन	२६/५/१५४	६५	काजगाव	२/८/१२९	५५७	काटली चक	२६/३/६३५	ओसाड
काकरखेडा	२१/५/१५४	९६	काजना	२१/५/३५८	ओसाड	काटवन	२६/४/१२२	ओसाड
काकरदे (व ग्रा)	६/१/१५१	३६१	काजनापूर	१५/६/९४	३५४	काटवन चक	२६/४/११९	१०२
काकरपाटी	६/१/७८	३१४	काजनी	२२/२/२९०	८९९	काटवल	२६/२/१८५	२०८
काकरपाडा	६/२/१३७	३८९	काजमपूर	१९/२/२७१	ओसाड	काटवल तुकूम	२६/२/१८३	६८८
काकरमल	२१/१/३३	२१८	काजलडोह	२१/१/१२९	ओसाड	काटवल भगत	२६/२/१४५	२८०
काकदें	६/५/९०	१,४१५	काजली रोहीना	१५/५/४०	ओसाड	काटवली	४/७/९३	१,४१७
काकदें खु.	६/४/१६९	२७३	काजलेदवर	२०/३/२३३	५४४	काटवली	१०/५/१४९	४५६
			काजळवाही चक	२६/४/२६९	४०८	काटवली	२६/४/३६६	१८५
			काजळसर	२६/२/४८४	१,०४१	काटवेल	२१/४/७९	ओसाड
						काटपूर	२१/६/९	८८
						काटा	२०/६/२५७	२,१०७

नाव (१)	स्थलांक (२)	लोकसंख्या (३)	नाव (१)	स्थलांक (२)	लोकसंख्या (३)	नाव (१)	स्थलांक (२)	लोकसंख्या (३)
काढाळे	२४/८८	७६८	काडणें बु.	३/८/१३४	३०३	कातेवाडी	१२/६/६२	६४८
काटी	२५/४७	११२	काडलगाव	१३/५/८६	१,३०६	कात्रज	९/७/१०७	१,६००
कांटी	३/८/१२७	२३६	कांडली	१५/४/१३०	१,४२१	कात्रज	१२/१/५	५४७
काटी	९/१३/६८	२,०३३	काडली	१७/४/७२	१,१६०	कात्रड	८/५/८१	१,८९६
काटी	१०/१०/१३	१८३	कांडली	२१/२/३०	१,३३८	कात्रण	४/२/१४६	६०८
काटी	१८/६/१	४,८९१	कांडली खु.	१७/२/१८२	३९३	कात्रप	२/१०/१३२	४०८
काटी	१९/२/८०	७०४	कांडली बु.	१७/२/१८१	९५८	कात्राबाद	१८/२/९२	३१९
काटी	२०/१/२१६	३९१	काडवन	१३/१/१७	५३७	कात्रा (व ग्रा)	६/१/१४३	१८३
काटी	२१/३/२४८	८४०	काडवली	४/३/१४१	१,४३१	कात्राळ	१२/१०/६१	५०१
काटी	२२/१/२६९	७५०	कांडविरा	३/५/७७	ओसाड	कात्री	६/१/२५	१,४६०
काटी	२५/१/१३८	३,६६२	कांडवेल	७/३/१११	८३६	कात्री	१८/६/३१	५४३
काटी	२५/२/१७५	३३७	कांडळी	२३/३/२४७	१,१७८	कात्री	२२/२/१९२	८७३
काटी (व ग्रा)	२२/३/३३२	ओसाड	काडी वडगाव	१६/२/३८	१,००२	कात्री	२३/३/६८	६५६
काटे	४/८/६८	४०२	काडोली	१०/१०/५७	६०९	कात्रोली	४/५/८	१,५९१
काटे	१३/१/११९	२७७	काढणे	३/११/६३	६४	काथरगाव	५/१०/८३	१,१२४
काटेगाव	१२/२/८	१,२७८	काढणे	१०/१०/१८४	१,११३	काथरगाव	१९/१/१७१	२१७
काटेजवळगा	१८/११/८४	१,१७१	काढरोली तर्फ	३/४/६२	५८५	काथदें खु.	६/४/५३	९१०
काटेझरी	२६/२/१४४	ओसाड	बोरेटी.			काथदें बु.	६/४/५२	६२१
काटेझरी	२६/३/४५९	१२६	काढरोली तर्फ	३/४/३२	२४८	कादरपूर	१४/१/१९२	ओसाड
काटेझरी	२६/३/५१४	१७९	वनखळ.			कांदरवण	२/४/१८१	४२
काटेड	१९/१/८०	३६८	कातकिरी	४/४/१९	८६	कादरवाडी	२/१/११९	४९६
काटेडे	९/१/११५	४८३	कातखेड	२०/१/५३	१७७	कादलगाव	१२/२/२२	१,००६
काटेतळी	३/१४/१५	४५४	कातखेड	२१/४/१७१	१५३	कांदलगाव	१५/८/९२	२२१
काटेपल्ली	२६/६/४१५	ओसाड	कातखेडा	२०/३/१३४	४२०	कांदलगाव	१८/२/६८	५३४
मसाहत.			कातनेश्वर	१५/७/५०	१,८२४	कादव	९/५/१४५	२७१
काटेपल्ली	२६/६/४१४	९४	कातपूर	१४/११/१२३	७८९	कादवड	४/५/७५	१,१०२
(सहॅड).			कातपूर	१८/५/८७	७७६	कादवण	४/१/७४	४७९
काटेपिपळगाव	१४/८/११२	१,६३९	कातबाव	२/८/८३	६	कादवा म्हाळुगी ✓	५/६/९४	३६६
काटे बाह्याणी	२५/२/१५५	५५५	कातरखटाव	१०/७/४७	३,६५९	कादवी	२०/४/२७	१२३
काटे बोथली	२६/२/२५७	ओसाड	कातरखडक	९/९/५६	६२८	कादवे	९/१०/१९	७७९
काटेभोगाव	१३/२/७२	१,१८५	कातरणी	५/११/१	१,०८६	कादळगाव	४/१२/३९	४,७४२
काटेमानिवली (१)	२/१०/ना.६	५,८०३	कातरवाडी	५/७/९७	४११	कादळगाव	९/३/५१	७७३
काटेमानिवली (२)	२/१०/७५	उल्हासनगर	कातरवेल	५/१/३०	२७०	कादळगाव खु.	३/१०/७८	१२८
		शहरात	कातलवाही	२५/१/३३६	ओसाड	कादळगाव बु.	३/१०/९०	४४८
		समाविष्ट.	कातलाबोडी	२४/१/३३१	२४६	कादळवाडा	३/१२/१९	७०४
काटेवाडी	१८/२/२०	२७२	कातलाबोडी	२६/५/२०	३७७	कांदळी	२/९/७५	१३१
काठीडा	१९/४/२१९	७२९	कातवडी	९/९/११७	२०९	कादळी	९/१/१३१	२,१६१
काटोल*	२४/१/ना.३	१४,५८१	कातवडी	९/१०/९४	३६१	कादळी	२२/१/२९७	१,०१८
(न.पा.).			कातवडी	१०/१०/१३६	६६१	कादळी	२६/३/५३४	७६
काटोल (हेटी)	२४/१/२१७	१२२	कातवडी खु.	१०/९/१८	११२	कांदळी खु.	२/७/६१	७८
काठरे दिगर	५/४/७	८५०	कातवडी बु.	१०/९/२९	३९३	कादळी तर्फ राहूर	२/७/१३१	२९०
काठापूर खु.	९/४/३	२६२	कातवी	९/५/३७	२७६	कांदळी बु.	२/७/५९	२४४
काठापूर बु.	९/२/९२	७५४	कातळगाव	५/४/८६	२९८	कांदळे	३/६/९०	९५५
काठी	६/२/३६	१,६४८	कातळापूर	८/२/८०	७३१	कादळे	३/८/१३८	८०९
काठीपाडा	५/३/३५	१,४८८	कातळी	३/१४/६२	२८१	कांदाट	१०/५/४	११४
काठेवाडी	१७/८/७२	२४७	कातळी	१३/६/७०	२४९	कांदिवली	४/२/५३	७६९
काठोडा	१५/७/६५	५१४	कातापेट चक	२६/४/१२८	४१०	कादीवली	२/५/५३	१२९
काठोडा	१६/१/११४	५०४	काताळवेडे	८/८/७	८८९	कादुळी	४/१३/६९	१४०
काठोडा	१६/४/७६	३३९	काताळे	४/४/६७	८०९	कादे	११/२/७५	२,२७२
काठोडा	२२/१/३४९	३५३	कातिवडे	३/१३/१६२	२३६	कादेगाव	२३/२/५९	५१२
काडगाव	१३/५/५६	१,६४३	कातुली	२५/१/२३१	१,३९३	कांदोशी	४/३/५१	२०८
काडणें खु.	३/८/१३६	३३५	कातुली	२५/२/४३६	८४५	काद्राबाद	१४/९/२०९	५०९



नाव (१)	स्थलांक (२)	लोकसंख्या (३)	नाव (१)	स्थलांक (२)	लोकसंख्या (३)	नाव (१)	स्थलांक (२)	लोकसंख्या (३)
कांद्री	२४/३/१७५	३,६१३	कानस	२१/५/३६४	३०	कान्हेवाडी	९/३/१५८	४६०
कांद्री	२४/३/२८६	१,४७९	कानसई (१)	२/१०/१६१	८४	कान्हेवाडी खु.	९/३/९८	७३
कांद्री	२५/२/१५०	२,२६७	कानसई (२)	२/१०/१६१	अंबरनाथ	कान्हेवाडी बु.	९/३/३४	९२०
कांद्रीभुरे	२/४/१८७	४७६			शहरात	कान्होर	२/१०/१९०	७८७
कानकाटी	२३/३/२४६	२६	कानसई	३/८/२१	२९६	कान्होरी	६४/९/९	७७३
कानगडी	२६/३/५१२	११९	कानसवाडे	७/६/३८	३२१	कान्होली	२१/४/१५४	५५४
कानगाव	९/८/२४	२,५७४	कानसळ	३/७/२४	३००	कान्होली	२२/२/२१५	१९६
कानगाव	२३/३/७१	१,५४४	कानसुर	१५/५/१५८	१,५५७	कान्होली	२३/३/६७	८७४
कानगोकुळ	२३/२/७०	२४	कानसे	९/२/५२	१,१८८	कान्होली	२४/४/३२३	ओसाड
कानगोकुळ	२२/२/८२	ओसाड						२,९९८
कानडखेड	१५/६/११४	१,०२७	कानळद	५/१०/१२०	७८६	कान्होली	२४/४/३४६	९१
कानडखेडा खु.	१५/३/११८	२४३	कानळदे	६/५/८४	३०५	कान्होली	२५/३/४२४	२२२
कानडखेडा बु.	१५/३/१२२	९२७	कानळदे	७/६/२८	४,७७३	कान्होळ	२/९/१६३	३६४
कानडगाव	५/७/६८	१,१३४	कानूर खु.	१३/१२/२४	८२४	काप	२२/४/२५७	४५७
कानडगाव	८/५/९	१,१६२	कानूर बु.	१३/१२/१५	४३७	कापडगाव	४/६/५३	१,००४
कानडगाव	१४/६/६२	३१४	कानेगाव	१५/६/९९	४२०	कापडगाव	१०/२/१०	५४४
कानडगाव	१४/१२/२७	२८१	कानेगाव	१५/८/२१	१,८१०	कापडण	६/१०/३१	६,७५७
कानडगाव	१४/१/१५४	५५५	कानेगाव	१८/८/९४	४१२	कापडसिंगी	१५/२/६	८०६
(कसड)			कानेगाव	१८/१०/४	२,५२३	कापडे खु.	३/१४/४५	८३९
कानडगाव वेष्टळ	१४/१/१८८	१७८	कानेरी	२०/६/१६६	१५२	कापडे बु.	३/१४/५३	१,१५१
कानडवाडी	११/६/२९	६९४	कानोली	१३/१०/२५	१,४११	कापनगाव	२६/५/२३२	९४
कानडहट्टी	२/३/४८	ओसाड	कानोली	२३/२/३०९	३६०	कापरामेथड	२२/२/५५	७५१
कानडा	२२/५/४४	३६६	कानोसा	१५/७/९७	४१२	कापरी	२/५/१४०	११५
कानडी	२/८/१५५	४१७	कान्टे	४/१/२६	१२७	कापरी	११/२/७९	७५५
कानडी	५/११/१९९	३५६	कान्टे	४/७/९७	६६६	कापरें	४/५/४९	१,२९६
कानडी	१३/१२/१७	४१६	कानसासिरपूर	२६/२/५१०	४२६	कापशी	२/१/१०५	४६२
कानडी	१५/१/२२	५६८	कान्हेरवाडी	१०/७/५६	५८८	कापशी	५/४/१५३	४५३
कानडी	१६/२/१५७	२०१	कान्हेरवाडी	११/१/१९	६३१	कापशी	१०/२/२५	७९२
कानडी	१६/४/१३६	६७२	कान्हल्ले	२/९/१२६	४४३	कापशी	१२/२/५२	३९८
कानडी	१८/२/५५	२८५	कान्हवडी	१०/१/१४	३९२	कापशी	१३/१/५२	१,५७४
कानडी	२०/३/४२	४२३	कान्हा	१५/२/५९	३८५	कापशी	१३/८/६९	३,८९७
कानडी	२०/३/२८९	१,१६३	कान्हा	१५/२/१९८	७९५	कापशी	२०/१/२३६	ओसाड
कानडी	२०/६/१४७	७२	कान्हा	२२/३/१४०	१,१६०	कापशी	२०/३/९२	१,३१२
कानडी खु.	६/४/१३१	३७८	कान्हादेवी	२४/३/२५	९७	कापशी	२०/६/३००	ओसाड
कानडी खु.	१६/३/६९	३२३	कान्हापुरी	१२/५/२	१,१४०	कापशी	२१/४/२२८	ओसाड
कानडी तर्फ हवेली	६/४/२१	७०४	कान्हापूर	१४/९/४३	ओसाड	कापशी	२२/४/२१७	७३
कानडी बदन	१६/६/१५६	७४३	कान्हापूर	१६/२/८८	२२२	कापशी खु.	१७/५/७१	५४५
कानडी बु.	१६/३/७७	७९५	कान्हापूर	२३/३/२५४	ओसाड	कापशी बु.	१७/५/७०	१,११४
कानडी माळी	१६/६/८८	१,१८६	कान्हाळगाव	२२/५/२६	ओसाड	कापसाळ (१)	४/५/६३	१,२१८
कानडे बोरगाव	१८/५/१	६५९	कान्हाळगाव	२२/५/४८	२७५	कापसाळ (२)	४/५/६३	चिपळूण शहरात समाविष्ट.
कानडेवाडी	१३/११/८४	५२०	कान्हाळगाव	२२/५/८५	२३४	कापसी	१५/८/८४	३९३
कानंद	९/१०/६३	४९६	कान्हीवली	३/७/३८	२२७	कापसी	१६/३/४३	३९८
कानमा	२६/१/१	८२२	कान्हर	८/८/२८	४,४७८	कापसी	२२/१/२००	२३६
कानपोली	३/२/४३	२२६	कान्हर	९/४/१५	३,५९१	कापसी	२३/३/६१	७५४
कानफोडी	१५/१/१०५	२५७	कान्हे	४/५/८५	१,०४६	कापसी	२६/४/२५९	९९४
कानफोडो	२१/५/१७६	२३९	कान्हे	९/५/४१	८२७	कापसी खु.	२४/४/२५७	५४२
कानमंडाळे	५/७/५	१,३०६	कान्हेगाव	८/१/५१	१,८६५	कापसी बु.	२४/४/२०४	७७८
कानमान	३/२/१०१	ओसाड	कान्हेगाव	८/४/७०	४७३	कापसेवाडी	१२/३/९३	६८६
कानवा	२४/५/२९६	३७७	कान्हेगाव	१४/१/१३४	३४१	कापा	२६/३/४०३	ओसाड
कानविदे	२/८/१७	३९०	कान्हेगाव	१५/४/१३३	५०३	कापील	१०/११/५४	२,१००
कानवे	२/८/१५०	४३५	कान्हेरो	२०/२/७४	२,१९३	कापुरहोळ	९/१४/४०	४८७
कानशिवनी	२०/३/१९८	२,०१८	कान्हेरो	२०/३/८३	१,४०७			

नाव (१)	स्थलांक (२)	लोकसंख्या (३)	नाव (१)	स्थलांक (२)	लोकसंख्या (३)	नाव (१)	स्थलांक (२)	लोकसंख्या (३)
कापुर्णे	५/५/२१	२३७	कामठा	२५/१/१९३	२,३८१	कामुंजा	२१/५/१९४	५५१
कापूरखेडा	१५/३/१२७	६७	कामठा खु.	१७/३/१०६	६२६	कामिगाव	१८/४/७६	१,००८
कापूरवाडी	८/९/३८	२,२१६	कामठा बु.	१७/३/२३	१,५३४	कामेरी	१०/९/१२३	१,२३५
कापूरवाडी	२३/२/४३	ओसाड	कामठी	८/११/३७	६६५	कामेरी	११/३/७	७,०४४
कापूसखेड	११/३/३६	२,९२५	कामठी	२३/२/१७४	२३४	कामोठे	३/२/७९	१,८१५
कापूस तळणी	२१/४/९४	४,०२८	कामठी	२३/२/२६९	६६	कामोणे	१२/१/३१	६८४
कापूस तळणी	२१/५/८२	६८७	कामठी	२४/१/३१०	३०२	कामोद	६/८/८०	६१०
कापूस बडगाव	१४/७/१२४	१,०८१	कामठी	२४/२/१२३	२,५१८	कामोद	१९/१/८	ओसाड
कापूसवाडी	७/१२/१३०	१,६१३	कामठी	२४/३/३७	४७	कामोद खु. (व ग्रा)	६/१/१२४	१६५
कापूसवाडी	१४/११/१२८	४७७	कामठी	२४/३/११२	६४	कामोद बु. (व ग्रा)	६/१/९८	१०३
कापोली	३/११/२२	१७८	कामठी (न.पा.)	२४/४/ना.२	४०,८५९	कामोद (व ग्रा)	६/१/१५४	९७
काबरखेड	१९/२/२४३	६७६	कामठी छावणी	२४/४/ना.३	५,७८४	कायगाव	१४/२/१६२	१,२००
काबरे अंदर मावळ	९/५/७	१४३	कामण	२/६/८३	१,१७५	कायगाव	१४/८/१५६	१,५१९
काबरे खु.	९/१४/६६	२१०	कामत	११/१/१०५	५३७	कायर	२२/५/३१७	९९८
काबरे नाने मावळ	९/५/२८	६०६	कामतघर	२/७/१९१	१,४१४	कायरी	२/२/७	४८५
काबरे बु.	९/१४/६३	१९१	कामतवाडा	२१/२/७९	ओसाड	कायरे	५/५/३५	७०३
कांबडे	१३/७/६४	२९१	कामतवाडी	७/९/५६	६२	कारक	२२/२/२१४	७६
कांबळगाव	२/४/५६	७७	कामतवाडी खु.	७/४/११३	४००	कारकळ	१२/८/७५	७९२
कांबळज	१७/५/५६	३१०	कामतवाडी बु.	७/४/११२	ओसाड	कारका खु.	२६/६/३१	४५
कांबळवाडी	१३/७/२५	४५२	कामतशिगवे	८/१०/४	५९३	कारका बु.	२६/६/८४	१९८
कांबळे तर्फे	३/१३/१४९	६८५	कामतापूर	२१/५/३७	६०३	कारकीन	१४/११/११६	१,१९४
बिरवाडी.			कामती खु.	१२/६/७९	१,४०४	कारकुडी	९/३/२	२२४
कांबळे तर्फे महाड	३/१३/९१	७८३	कामती बु.	१२/६/७५	१,३५८	कारखळ	१७/४/१२०	२०३
कांबळे लावगण	४/६/११	३२९	कामथ	३/८/१५७	२२३	कारखेड	१९/४/१३३	३१९
कांबळेश्वर	९/१२/३८	१,५१८	कामथ चक	२६/१/३७	ओसाड	कारखेड	२२/३/२९५	५८७
कांबळेश्वर	१०/२/३०	६२४	कामथडी	९/१४/४६	१,२९५	कारखेडा	२०/५/२३०	१,३२४
कांबारे	२/५/१६१	६४१	कामथवाडे	५/९/७६	४५५	कारखेडा	२२/१/१५	९४४
कांबारे	२/८/३१	५४५	कामथा	१५/२/१२१	८१	कारखेल	९/१२/८	२,१३९
काबी	८/७/१०१	२,०९३	कामथी	१०/११/५९	६२९	कारखेल	१०/८/५१	५११
काबी	१६/४/२५	३५२	कामथी तर्फे परळी	१०/९/३६	५०५	कारखेल खु.	१६/३/१२	६०९
कांबी मजरा	१६/१/१४२	४७१	कामथी तर्फे	१०/९/७०	१,३०४	कारखेल बु.	१६/३/२७	४२९
कांबे	२/७/११२	१,३२०	सातारा.			कारगाटा	२६/१/२५५	५८
कांबे	२/८/१९९	१९४	कामथे	३/१४/२५	४३२	कारगाटा	२६/२/२८५	१३०
कांबे	२/१०/६९	१,४३१	कामथे	४/५/६६	१,७८८	कारगाव	१०/५/७४	४५२
कांबे	३/४/२३	२९३	कामनगाव	१७/४/४०	४७५	कारगाव	२४/३/२८०	ओसाड
कांबेगाव	१७/५/१०६	१७५	कामनदेव	२२/१/२०३	१८९	कारगाव	२४/५/४२४	१,३१४
कांबेगी	९/१०/२२	११५	कामनापूर	२१/६/२४१	३२९	कारगाव खु.	२६/५/७१	९२
कांब्रा	१९/५/११७	ओसाड	कामपूर	६/७/४२	५५६	कारगाव चक	२६/१/४११	३६४
कांब्रा	९/१४/४५	६६२	कामरगाव	८/९/५३	१,९४७	कारगाव बु.	२६/५/७५	१२१
कामखेडा	१६/४/२३	१,३२८	कामरगाव	१०/१०/२४	३४२	कारंज (व ग्रा)	२१/१/व ग्रा ३	८१
कामखेडा	१६/७/१५८	२,२८६	कामरगाव	२०/४/१७६	४,०५८	कारंजा	१८/२/९६	१७५
कामजळ्या	१७/७/३५	७६९	कामरसपली	१७/६/२१४	३७९	कारंजा (न.पा.)	२०/४/ना.२	२६,४४०
कामठवाडा	२०/४/२९३	७६८	कामशेत	९/५/३९	३२८	कारंजा	२३/१/१६७	४,१२८
कामठवाडा	२०/६/२६७	२४६	कामसतवाडी	१८/११/६९	ओसाड	कारजा	२५/१/२४४	२,३२०
कामठवाडा	२२/१/२२३	७२९	कामळगा	१८/११/१०	६०१	कारजा बहेरम	२१/२/९५	८६४
कामठवाडा	२२/२/१६७	५५४	कामळज	१७/३/१९४	७०४	कारंजा रमजानपूर	२०/२/१९	७९०
कामठवाडा	२२/२/३२२	४४५	कामापूर	२१/१/व ग्रा १४२	६७	कारडा	२३/३/२०५	८९
कामठवाडा	२३/२/२६०	ओसाड	(व ग्रा).			कारताळा	१७/५/१४४	२९२
कामठा	१५/४/१११	४४८	कामारी ✓	१७/२/६१	२,३९४	कारंद	२/१०/१७१	३२७
कामठा	१८/६/३३	६४५	कामाली	३/६/५१	५२५	कारपा	२०/५/२०२	६६६
कामठा	२०/४/१२३	१८८	कामाली	३/५/३१	१,७२८	कारवे	१२/७/१८	१,४७५
कामठा	२०/४/२१४	५००	कामिदा (व ग्रा)	२१/१/व ग्रा ५२	१९९	कारमाटले	४/७/६४	३४२

नाव (१)	स्थलांक (२)	लोकसंख्या (३)	नाव (१)	स्थलांक (२)	लोकसंख्या (३)	नाव (१)	स्थलांक (२)	लोकसंख्या (३)
कारमपल्ली	२६/६/१०८	२९	कारीवडे	१३/९/८६	४८३	काव्हाटी	९/१२/१२	२,००७
कारमपल्ली	२६/६/२९८	१६२	कारीवली	२/७/११६	७९३	काव्हाळा	१५/१/१७४	१,०९२
कारला	१५/३/२५	२८७	काव्हंगण	९/१४/१५१	६०	काव्हाळ	१४/९/२२६	५०६
कारला	१७/२/७१	४३९	काव्हटोला	२५/१/२०३	४११	काव्होळ	२२/३/७	४७०
कारला	१७/२/११५	२७७	काव्हडे	१२/४/९	१,१५१	कालई	३/६/१४०	३१५
कारला	१७/४/३३	७२४	काव्हळ	४/४/१५	७३६	कालईखार	३/३/४८	ओसाड
कारला	१८/९/११५	२,०१०	कारेगव्हाण	१६/४/१५३	८३४	कालकुडी	१३/१२/१०४	२,१२२
कारला	२१/४/५२	१,२८५	कारेगाव	२/२/६७	७३४	कालखंड	१९/३/५५	५१४
कारला	२१/६/८६	१,५५८	कारेगाव	८/४/६९	३,०७६	कालगाव	१०/११/५	१,६६७
कारला	२२/३/४८	८५१	कारेगाव	८/६/९६	२४८	कालठण	९/१३/३५	१,०८९
कारला	२३/२/२१८	२६७	कारेगाव	८/८/२१	२६३	कालडोंगरी	२४/४/३३०	२५२
कारला	२४/१/१९३	१५९	कारेगाव	८/१०/५५	५८०	कालपी	२१/१/२७	१५४
कारला खु.	१७/६/२०३	७४३	कारेगाव	९/२/७२	८३४	कालमुला	१५/७/२०१	२८१
कारला तर्फे मांजरम	१७/६/१२९	५३१	कारेगाव	९/४/५३	१,१७१	कालवड	३/५/१०८	२९९
कारला बु.	१७/६/२१२	१,०४४	कारेगाव	१५/३/९९	३००	कालवडे	१०/११/१०६	२,२३७
कारली	२०/५/२१५	६९७	कारेगाव	१५/६/५४	१,०३७	कालवाड	१९/३/४	२७७
कारली	२१/३/२७६	२०२	कारेगाव	१६/५/३९	६८८	कालवाडा	२१/४/६८	४२
कारली	२२/२/२४९	६५४	कारेगाव	१७/५/३०	५३८	कालवाडी	२०/१/२८३	४७६
कारली	२४/२/२४०	२५	कारेगाव	१७/६/७०	५९१	कालवार	२/७/११७	८६७
कारली	२५/२/४७	२२८	कारेगाव	१७/८/५६	१८२	कालवी	५/९/१२१	२५४
कारव	२/१०/२०३	५५४	कारेगाव	१९/५/२७३	६७२	कालापानी	२१/१/१५१	१५८
कारवट	१०/१०/२७	२७४	कारेगाव	२२/२/३६५	६७३	कालीता	२६/१/१६१	७४१
कारवली	४/९/८१	९००	कारेगाव	२२/४/९५	२३८	कालीबेल	६/१/६१	३७३
कारवा	२६/५/१३६	९५	कारेगाव	२२/४/१६३	८४९	कालीमाटी	२५/१/३४२	१,८६४
कारवाई	२६/५/१०४	४२	कारेगाव	२२/४/२२०	३१३	कालीमाटी	२५/३/३०७	ओसाड
कारवाडी	१५/३/१७३	२९३	कारेगाव	२२/४/३३४	४९५	कालीमाटी	२५/१/२९५	१,७०४
कारवाडी	१७/३/८	१४७	कारेगाव	२६/२/१३५	३३४	कालुस्ते	४/५/४२	१,३६४
कारवाफा	२६/३/५४५	५९३	कारेगाव खु.	१९/३/२०३	ओसाड	काले	९/१/७९	१,४१९
कारवार	२१/३/२८६	१४८	कारेगाव खु.	२२/५/१६६	६५१	काले	९/५/१२४	३९३
कारवा (ब ग्रा)	२६/४/३४०	११५	कारेगाव बु.	१९/३/१९४	५९९	काले	१०/११/९९	८,१३१
कारवे	१३/१२/६९	१,०७१	कारेघाट	६/८/३	२३५	कालेश्वर	२२/४/३१३	२१९
कारव्हा	२६/१/२२९	१४९	कारेवाडी	१८/११/३२	४१०	कालोली	१०/१०/५३	३६१
कारसपल्ली	२६/६/५५६	४२	कार्घा	२५/२/३०४	१,२७६	कालहेर	२/७/१२२	१,९१४
कारसपल्ली	२६/६/५५५	६४५	कार्ला	९/५/८५	७१५	कावजवळा	१५/१/११९	६९४
कारसा	१८/५/३६	६२१	कार्ला	१४/१०/१५८	१,७८७	कावठी	६/१०/१५	१,०४५
कारसूळ	५/१०/२५	१,१६२	कार्ला	१५/६/१	१४२	कावठ	६/९/१०७	१,५२९
कारहाळ	१७/६/१६२	१३३	कार्ला	१७/१/१४८	ओसाड	कावडी	१०/५/१५८	२४०
कारळे	१०/१०/१८५	४४८	कार्ला	१८/२/३६	४७५	कावडी	२६/२/५५३	७१६
कारा	२१/१/७७	३७२	कार्ला	१८/६/५२	५६९	कावडीकसा	२६/३/४२६	६३
काराजनगी	११/५/५३	७५५	कार्ला	२०/२/१६१	५७०	कावडीमेट	२४/४/२	ओसाड
कारादा	२१/१/२२	२६३	कार्ला बु.	२०/१/७	८१०	कावडीमेट (ब ग्रा)	२४/१/३२४अ	८५
कारादा	२१/१/११७	२५१	कार्ला	३/६/१४५	२३१	कावणे	१३/५/१०६	९७०
काराव	३/६/१११	८५९	कार्ला	६/५/१०७	४४२	कावनई	५/१२/४३	१,२४१
कारिवणे	३/८/१२१	११०	कार्ला	२०/४/१५४	३९२	कार्वपित्री	७/४/१५५	७७०
कारिवणे	३/११/८५	३९९	कार्ला	२०/४/२४६	३८०	कावराझीरी (ब ग्रा)	२१/१/ब ग्रा ७५	ओसाड
कारी	९/१४/१७८	९८४	कार्ला	२०/६/१२५	९३३	कावरावांच	२५/१/३७३	२,०७२
कारी	१०/९/४५	१,४९१	कार्ला सोनेगाव	२६/२/५११	ओसाड	कावली	२१/६/१७३	१,३१७
कारी	१२/२/४८	३,०६७	कार्ले	३/५/६४	४८९	कावसन	१४/११/१३८	७७१
कारी	१६/६/२०	१,१४२	कार्ले	३/११/२९	४४१	कावसा खु.	२०/१/१८४	२४४
कारीवडे	४/१५/३०	२,१२५	कावें	१०/११/७१	५,३७३	कावसा बु.	२०/१/१८३	८४७
			कावें	११/१/८१	१,२५५	कावळगड्डा	१७/८/३५	५२०
			कावें	११/३/८	१,३६७	कावळगाव	१५/७/२०३	१,७२६

नाव (१)	स्थलांक (२)	लोकसंख्या (३)	नाव (१)	स्थलांक (२)	लोकसंख्या (३)	नाव (१)	स्थलांक (२)	लोकसंख्या (३)
कावळगाव	१७/८/६२	१,१३०	कासखंड घुटवाडी	३/६/१३९	३८४	कासारी	२१/३/२०४	२
कावळगुडा खु.	१७/४/१३३	२६१	कासखंड	१०/४/२०	११४	कासारी	२६/३/३४५	१३०
कावळ गुडा बु.	१७/४/१३२	२७६	कासली	७/१२/१०३	६७९	कासारी बोडला	१६/६/२९	९२२
कावळे	२/३/१०३	३३९	कासली	८/१/४३	६३५	कासारे	६/८/४२	१४६
कावळे	४/३/१२८	४३३	कासली खु.	२०/३/१९	३३४	कासारे	६/९/१४१	५,३५५
कावळे तर्फ नाते	३/१३/४	१६१	कासली बु.	२०/३/२०	३१८	कासारे	८/३/१७	६०३
कावळे तर्फ विन्हेरे	३/१३/११४	५०१	कासवड	१०/४/३९	२७४	कासारे	८/८/१९	६९१
कावळेवाडी	१८/४/४६	९९२	कासविहीर	६/१०/११३	१७६	कासारे दुमाला	८/३/४९	९०४
कावाडे	३/५/१३	६८९	कासवी	२०/४/२९	१७८	कासाडे	४/११/१३	४,४३२
कावी	१५/२/३८	९८५	कासवी	२६/३/४२	४१९	कासाडे	१३/१/५८	४६१
कावीर	३/५/१६१	१,०४५	कासवे	७/२/८९	५६४	कासीमपूर	२१/३/४५	ओसाड
कावेसर	२/११/१३	९१४	कासा	२५/१/१३३	१,३२३	कासीमपूर	२१/३/१३९	ओसाड
काशिखेड	२१/६/२४२	५६५	कासा खु.	२/१/१४१	९०१	कासीमपूर	२३/२/१००	ओसाड
काशिग	९/९/५३	९१५	कासानी	१०/९/२	१२७	कासीमपूर	२३/२/२६८	८
काशी	२/११/६	९४८	कासापूर	२३/३/१३२	ओसाड	कासीमपूर	२३/२/२७८	ओसाड
काशीद	३/९/३७	८६६	कासा बु.	२/३/८	७८०	कासीमपूर	२३/३/१३	ओसाड
काशीपुरी	१५/५/१२२	१,१९४	कासार आंबोली	९/९/९७	७४१	कासुरवाही	२६/६/३४	१८८
काशीमपूर	२३/१/३२	ओसाड	कासार कांडगाव	१३/१०/६७	७५२	कासुडी	९/८/१७	२,३८८
काशीमपूर	२३/१/४००	ओसाड	कासार कोळवण	४/७/१४६	५९५	कासुडी	९/१४/४	२९७
काशीळ	१०/९/१५३	२,१३९	कासारखेड	१९/३/१०५	९०	(खेडेवारे).		
काष्टगाव	१५/६/१२७	५८४	कासारखेड	१९/५/३१	४१०	कासुडी (गुजन- मावळ).	९/१४/४२	३६७
काष्टी	२/२/६४	४१८	कासारखेड	२०/४/९५	१३१			
काष्टी	२/८/७०	१६७	कासारखेडा	१७/३/५६	१,०५४	कासू	३/६/१२८	६३८
काष्टी	५/२/१५	७३२	कासारखेडा	१८/५/९२	१,३१२	कास	४/७/१२	१,१७०
काष्टी	८/११/७२	२,९२७	कासारखेडा	२३/१/२४९	८६८	कासेखोल	३/१०/६५	५५०
कास	४/१५/६२	१,३५२	कासारखेडा	२३/३/२१३	ओसाड	कासेगाव	११/३/१	६,१६८
कास	५/५/११३	१३८	कासारखेडे	५/११/४२	२३३	कासेगाव	१२/५/४५	५,२६७
कास	१०/५/७२	११४	कासारखेडे	७/२/८	५१८	कासेगाव	१२/८/२	३,१८८
कासई	४/३/१२७	१,१७४	कासारखेडे	७/८/२९	५३	कासोडा	१४/८/९३	१,०३१
कासगाव	२/९/५३	१,१६४	कासारगाव	१८/५/७४	३७९	कासोद	१४/२/३२	९१३
कासगाव	२/१०/१९८	६२७	कासार जवळा	१८/५/२९	५२०	कासोद	२०/१/५७	८८९
कासघर	२/५/१३१	२७९	कासार पाडळी	१४/११/१३४	१४१	कासोदा	७/५/१४१	८,१११
कासटवाडी	२/३/२४	५१९	कासार	८/१०/४५	१,५६४	कासोळा	२०/५/५६	८७७
कासटविहीर	५/५/६१	१४३	पिपळगाव.			कासोळा	२२/३/१२५	६१३
कासणे	२/७/१२७	६२६	कासार पुतळे	१३/७/९०	९६१	कास्तखेड	२०/२/६४	ओसाड
कासप	३/२/१७६	२४८	कासारपेठ	२३/३/३१७	ओसाड	कास्ती खु.	१८/१०/११	५९०
कासमपल्ली	२६/६/१९७	१०१	कासारबालकुंदा	१८/११/१७४	४,०९१	कास्ती बु.	१८/१०/१२	१,१४३
कासमपूर	२०/३/१६०	६२	कासारभाट	३/२/१८८	३७९	काहाली	२५/१/३८५	८१८
कासमपूर	२१/२/६५	४६३	कासारवाडा	१३/७/९३	६२९	काहाळा खु.	१७/६/२०	५०३
कासमपूर	२१/३/९४	१७८	कासारवाडी	१६/७/४५	५७०	काहाळा बु.	१७/६/१९	८८४
कासमपूर	२१/४/१९५	६९८	कासारवेली	४/६/७६	१,९२५	काहीर	१०/१०/८०	३०९
कासमपूर	२१/५/१७४	ओसाड	कासार शिरंबे	१०/११/११४	२,१०६	काहुरखेडे	७/७/४३	६४७
कासमपूर	२२/२/१९३	ओसाड	कासारसाई	९/९/५४	९७९	काळकावाडी	४/९/५	३९५
कासमार	२१/१/१०१	१५३	कासारसिरसी	१८/११/१४०	३,६२५	काळकूप	८/८/७२	८२२
कासरखेड	२०/३/३२६	१५५	कासारी	४/६/७	२९८	काळकोडी	१५/३/१५६	५१८
कासरगाटा	२६/४/२२७	४९६	कासारी	५/८/७३	१,०७९	काळखेडे	६/१०/१११	१,१५५
कासरगाव	२६/१/३६९	४३९	कासारी	९/३/११५	७४	काळखेडे	७/१२/५८	७२१
कासरबेहाळ	२२/३/२०७	५४८	कासारी	१२/२/१२६	९४४	काळखोडे	५/७/१००	६६४
कासरबोडी	२६/३/३४६	११७	कासारी	१३/८/७३	९००	काळगवाडी	१०/३/७०	५१९
कासरळ	४/११/५३	६१४	कासारी	१६/६/८९	६०३	काळगव्हाण	१२/१/४/७३	९४८
कासराळ	१८/८/८९	४८४	कासारी	१८/३/६७	२९१	काळगाव	१०/१०/२०३	४,६२२
कासराळी	१७/६/१६८	२,५२३	कासारी	१९/५/२९८	४५	काळगाव	१७/४/३४	४३३

नाव (१)	स्थलाक (२)	लोकसंख्या (३)	नाव (१)	स्थलाक (२)	लोकसंख्या (३)	नाव (१)	स्थलाक (२)	लोकसंख्या (३)
काळचोडी	१०/८/६४	७६२	काळोशी	३/५/१४२	ओसाड	किनखेड	२०/१/२०२	१,८३६
काळज	१०/२/१५	१,१४५	काळोशी	१०/५/१३३	४८७	किनखेड	२०/३/२८२	२६९
काळजखेडे	७/८/१५	ओसाड	काळोशी	१०/९/४२	६३३	किनखेड	२०/३/३४८	५६४
काळजवडे	१३/२/८६	६२०	काळ्या मुगाजीचे	३/२/११२	ओसाड	किनखेड	२०/४/१३०	६०४
काळजी घुबड	३/३/३५	ओसाड	खारट.			किनखेड	२०/६/१६९	४१३
काळदरी	९/११/४६	१,००६	किकरीपार	२५/१/३५०	१,५९२	किनखेडा	१५/१/५०	१६१
काळदरी	१४/३/१३	ओसाड	किकली	१०/३/९१	३,२४३	किनखेडा	२०/६/१२९	४५३
कार्ळनिवाळ	१८/१०/४९	७८३	किकवारी खु.	५/१/१०२	५४३	किनगाव	१४/९/५	१,६५६
काळबाई	१९/३/९६	२९३	किकवारी बु.	५/१/१०८	३३१	किनगाव	१४/१२/११	१,२०७
काळबाई	२०/२/७१	बाळापूर	किकवी	९/१४/४८	१,८८०	किनगाव	१६/१/८०	५०४
		दाहरात	किनी	१७/३/१४९	२५१	किनगाव	१८/१/१४	४,६५०
		समाविष्ट.	किजवडे	४/१०/५५	२,६७९	किनगाव	२३/३/२१२	९०२
काळबादेवी	४/६/६८	१,०९४	किजळवर	३/१३/१००	२४७	किनगाव खु.	७/२/७	१,१२१
काळभैरव	२४/३/४३	१४४	किजळघर	४/१/१	६५	किनगाव जट्टू	१९/५/२८७	२,२०९
काळमवाडी	१३/११/८९	३१५	किजळे	४/७/८५	३३९	किनगाव बु.	७/२/१०	३,२२३
काळमाथा	१८/९/६	६२१	किजळे तर्फ खेड	४/३/५०	२१०	किनगाव राजा	१९/५/२१६	२,२१७
काळवण	३/१०/९७	५२०	किजळे तर्फ नातू	४/३/४१	४७६	किनवट*	१७/१/ना.१	७,२२१
काळवली	३/१४/९	५५०	किजळोली खु.	३/१३/४२	१,०४६	(न. पा.)		
काळसुरी	३/१२/३	५७५	किजळोली बु.	३/१३/४०	१,०१६	किनवट	२२/२/३६२	३२९
काळसे	४/१२/५८	२,७२६	किटवडे	१३/१०/७९	५११	किनस्ते	२/२/६५	४७४
काळाघोडा	३/३/१५	२१०	किटवडे	१३/१२/८५	२०३	किनळे	४/१५/१४	५१८
काळापाठा	२४/३/६४	३११	किटवाड	१३/१२/१०७	७३१	किनळोस	४/१३/२४	२३३
कार्ळजे	३/११/७३	७४७	किटाडी	२४/५/१८४	ओसाड	किनाळा	१७/२/१२०	१७७
कार्ळवली	३/२/१८४	७८	किटाडी	२४/५/४२८	ओसाड	किनाळा	१७/४/१६	१५०
काळी	२२/३/१२९	३,०४९	किटाडी	२४/५/४३१	५७	किनाळा	१७/६/१२७	६०६
काळी	२२/३/२१४	८२१	किटाडी	२५/२/२७१	७२	किनी	१७/४/५८	२,५४६
काळीज	३/१३/१५४	२९२	किटाडी	२५/२/४०२	ओसाड	किनी	१७/८/८९	८९४
काळीजखेड	२१/५/१६८	ओसाड	किटाडी	२५/३/७९	८३	किनीकडु	१८/१/८८	८३६
काळद्रे	३/२/९७	१,१५८	किटाडी	२५/३/१२८	१,८१०	किनीथोट	१८/९/८५	१,३७९
काळद्रे	११/२/२७	८९९	किटाडी	२६/१/३१५	२९४	किनी नवरे	१८/९/९६	१,८४७
काळस्ते	५/१२/८१	१,८७१	किटाडी	२६/२/३०१	२९२	किनी पाई	१६/४/४२	१४९
काळणे	५/५/१९	१२४	किटाडी	२६/२/३५८	ओसाड	किनेबोडी	२६/५/१९५	ओसाड
काळूस	९/३/१३३	२,४७४	किटाडी चक	२६/१/३१८	ओसाड	किनेश्वर	३/१४/४८	२९०
काळे	२६/३/२६७	७५	किटाडी-बोरमाळा	२६/१/३५	५०१	किनोद	७/६/११	५४५
काळेगाव	८/६/४८	१,१७५	किटाडी मक्ता	२६/२/४३२	२४४	किनोला	१४/१०/११	७५०
काळेगाव	१२/२/८६	१,०९०	किटाडी मेंढा	२६/१/६७	३७४	किन्हई	९/७/२	देहू शहरात समाविष्ट.
काळेगाव	१२/११/३७	१४८	किटाडी रीठ	२६/१/६६	१	किन्हई	१०/६/३०	२,७३६
काळेगाव	१४/५/९४	६७१	किटाळी	२६/३/८५	५०१	किन्हई	२/१/७५	१,०५९
काळेगाव	१४/८/१७७	३६२	किटी आडगाव	१६/२/४१	२,८७६	किन्हवली	२/८/१५२	२,२५०
काळेगाव	१६/६/७३	१,२४३	किडगाव	१०/९/८४	१,३०३	किन्हवली	४/२/१०१	४१७
काळेगाव	१८/१/६०	६४९	किडगीपार	२५/१/६	३७२	किन्हळ	१४/८/६	३३६
काळेगाव	१८/६/६०	४५६	किडगीपार	२५/१/२१५	४०७	किन्हळ		
काळेगाव	१९/२/४४	३३१	किडगीपार	२५/१/३५४	७६२	किन्हाळमाकडी	२४/४/४२७	३७७
काळेगाव	१९/२/१९१	३९१	किडविसरी	१२/९/६४	१,०६७	किन्हाळा	२२/२/३६४	२३७
काळेगाव	१९/३/१२६	१,२१०	किणी	१२/११/१४	३,२६१	किन्हाळा	२२/४/१०७	२८१
काळेगाव	२०/१/१२६	२४१	किणी	१३/३/४	३,८१४	किन्हाळा	२२/५/३९	२८६
काळेगाव थडी	१६/२/७	३७१	किणी	१३/१२/१०८	१,२०६	किन्हाळा	२३/१/५५	५०४
काळेगाव फकीर	८/१०/३३	१७४	किणी	१८/४/४८	१,१०८	किन्हाळा	२३/१/१३९	६७२
काळेगाव हवेली	१६/४/९६	१,१६७	किणी यल्लादेवी	१८/८/१०	१,३००	किन्हाळा	२३/१/२५९	३३९
काळली	४/१३/७२	८२६	किण	१३/१०/७१	९९४	किन्हाळा	२३/२/३४८	१२
काळेश्वर	१७/२/१६	४८३	किनईशेत (व ग्रा)	२/८/१६	ओसाड	किन्हाळा	२३/३/१९०	४८२
काळेश्वर	२२/३/२५३	३	किनकी घोडा	२४/१/३२४	७३	किन्हाळा	२४/४/३७०	ओसाड

नाव (१)	स्थलाक (२)	लोकसंख्या (३)	नाव (१)	स्थलाक (२)	लोकसंख्या (३)	नाव (१)	स्थलाक (२)	लोकसंख्या (३)
किन्हाळा	२४/५/३०८	३५०	किन्होळा	१९/२/१८६	७८३	किलोनी	२६/२/५५९	१०६
किन्हाळा	२४/५/३२१	९२	किन्होळा	१९/४/९६	२,२४७	किल्ला	४/६/८३	रत्नागिरी
किन्हाळा	२४/५/३५७	६२७	किन्होळा खु.	१५/५/११४	२४२			शहरात
किन्हाळा	२४/५/४६९	२२०	किन्होळा बु.	१५/५/९१	१,०८४			समाविष्ट.
किन्हाळा	२५/३/५५९	२७०	कियर	२६/६/३०१	२४६	किल्लारी	१८/९/११४	५,०३२
किन्हाळा	२६/२/१४१	१७३	किये	३/१३/१५८	८६२	किल्ले	३/८/११०	१,०३५
किन्हाळा	२६/३/३२	९१८	किरकटवाडी	९/७/५६	७८५	किल्ले पिपळडोळ	१९/१/७	ओसाड
किन्ही	७/७/२४	२,१०१	किरकसाक	१०/८/३६	९६३	(व ग्रा).		
किन्ही	७/१२/१४४	७५७	किरंगीसर्ग (व ग्रा)	२४/३/९-अ	४१	किल्ले मचिन्द्रगड	११/३/२२	२,३४१
किन्ही	८/८/६५	१,३३२	किरजवळा	२१/६/२७८	४१४	किल्ले मोरगिरी	१०/१०/६७	४९८
किन्ही	१४/३/१४	८५२	किरडुवे	४/७/११९	५५२	किवत	९/१४/१०२	४०१
किन्ही	१४/५/९२	३००	किरणापूर	२४/२/४४	९६४	किवळ	१०/११/२०	२,०२०
किन्ही	१५/२/४२	२५८	किरणापूर	२४/४/२८४	१८६	किवळा	१७/५/५८	१,४४०
किन्ही	१६/३/४२	१,०६३	किरणापूर	२४/४/४०१	ओसाड	किवळे	९/३/९९	९०७
किन्ही	१९/३/१९८	९४२	किरतपूर	१४/७/८०	३१२	किवळे	९/५/९	३५६
किन्ही	१९/५/३२७	४६४	किरतांगळी	५/१३/५३	१,१३८	किवळे (१)	९/७/९	२,५४६
किन्ही	२०/४/३९	१९०	किरदाडी	४/७/१२४	१९६	किवळे (२)	९/७/९	देहू शहरात
किन्ही	२०/४/२६५	४०७	किरनळी	१२/११/२३	८८८			समाविष्ट.
किन्ही	२२/१/३६४	४२०	किरनापूर	२४/३/२०४	५१८	किशोर	२/९/२१	३९०
किन्ही	२२/२/२४०	९८६	किरनापूर	२४/३/२५६	४२३	किष्टव्यापल्ली	२६/६/६१२	११७
किन्ही	२२/४/१३२	८४०	किरनापूर	२४/३/३२४	१६०	किष्टापूर मसाहत	२६/६/५०२	६९
किन्ही	२२/४/१९४	६७४	किरपे	१०/११/८६	६३८	किष्टापूर (सव्हंड)	२६/६/५००	१६६
किन्ही	२२/४/२११	९०२	किरबेट	४/७/१६७	१,००५	किसनपूर	२५/२/२३१	१६६
किन्ही	२३/२/३२०	८८	किरमगाव	१७/२/८२	१४२	किसनपूर (हमेशा)	२५/२/५५९	ओसाड
किन्ही	२३/३/३६६	१७३	किरमटी	२४/४/२७४	७१	किसनोली	२६/३/४६५	१२२
किन्ही	२४/४/२८	८४	किरमटी	२४/४/३६२	३०६	किसरूळ	१३/२/७५	८८७
किन्ही	२४/४/६९	४८१	किरमटी	२५/३/५५४	७६८	किसरूळे	१०/१०/१४	४६
किन्ही	२४/४/८८	४४	किरमिरी ✓	२६/४/४५७	३१९	किस्त कुरोंडा	३/१०/२६	३
किन्ही	२४/४/३३८	९२	किरमीटी	२६/१/९०	७७५	किस्त कोळविरा	३/१०/३६	ओसाड
किन्ही	२४/४/३८१	७४	किरमीटी मेढा	२६/१/९१	६७५	किस्त देवशेत	३/१०/६०	ओसाड
किन्ही	२४/५/१५०	५१०	किरमीरे ✓	२/२/५	४४५	किस्त बामणसई	३/१०/४४	ओसाड
किन्ही	२५/१/१४३	१,१८८	किरवली	२/५/५८	१३४	किस्तमान	३/११/६०	१६
किन्ही	२५/३/१७	१,७३१	किरवली	३/१/१४०	१,०१२	किस्त शंभटे	३/१०/५२	ओसाड
किन्ही	२५/३/४३	४३३	किरवली	३/२/३	३६	किहीम	३/५/४९	१,७५१
किन्ही	२५/३/१९७	१,३३२	किरवली (१)	२/६/७७	१,१५८	कीकवी	३/१/७७	४११
किन्ही	२५/३/४९५	३६१	किरवली (२)	२/६/७७	वसई शहरात	कोटा	२२/२/२२७	३१३
किन्ही	२६/१/१७७	७९९			समाविष्ट.	कोन्ही	२२/२/७६	४१४
किन्ही	२६/१/२६३	६०२	किरवली तर्फ	२/७/१६०	४९२	कोसळ	२/९/५४	८४८
किन्ही	२६/४/३५४	५४६	सोनाळे.			कुई खु.	७/१/९०	ओसाड
किन्हीकला	२४/५/४७८	३८४	किरवली-दुरवली	२/७/८८	२९४	कुकोळी	११/६/८०	२,००९
किन्ही खु.	२४/५/४७९	३३२	किरवाडे	६/९/३३	५८६	कुकोडगाव	१४/१२/५२	४००
किन्ही धोडमोड	२०/६/४२	२७५	किरवे	१३/६/४२	५०८	कुकोडगाव	१६/४/८२	९६६
किन्हीचेक	२३/१/९६	ओसाड	किराट	२/४/४५	६६०	कुकोडगाव	१८/२/२६	१,३०३
किन्ही ठंका	२३/१/९४	ओसाड	किरोडा	१७/५/१२२	४४९	कुकोडवाही	२६/३/४९८	७१
किन्ही नाईक	१९/४/१३१	७२२	किरोडे	१०/३/३	१३६	कुकोडसात	२६/५/१४०	१७९
किन्ही प्र. सिंदखेड	१९/४/२६१	४७०	किरोली	१०/६/७२	१,३८५	कुकोडहेटी	२६/१/२८०	४०४
किन्ही-राजा	२०/६/१११	२,५९६	किरोळी	१७/१/९	११२	कुकोडहेटी चक	२६/१/२७९	ओसाड
किन्ही (व ग्रा)	२२/४/२६९	२२९	किर्तापूर	१५/१/४६	४४०	कुकोडा	२४/३/१५	१४१
किन्हीवडगी	२२/१/१५३	६०७	किर्ला	१५/१/१०	६०३	कुकोडी	१४/४/४५	२२०
किन्ही सबदद	१९/४/१०७	६९७	किर्लास	४/१२/१७	१,१४०	कुकोडी	२४/१/१५१	ओसाड
किन्हीला	१५/६/१२९	७१२	किलज	१८/६/७२	१,२५०	कुकोडी पादर	६/२/१३	१०७
किन्हीळा	१५/७/१२७	७४२	किलोना	२२/५/१४५	ओसाड	कुकोडेल (१)	६/४/११९	३०६

नाव (१)	स्थलांक (२)	लोकसंख्या (३)	नाव (१)	स्थलांक (२)	लोकसंख्या (३)	नाव (१)	स्थलांक (२)	लोकसंख्या (३)	
कुकडेल (२)	६/४/११९	गहादा	कुंड	७/८/३४	१३३	कुडळा	१७/४/१०४	७४३	
		राहारात	कुंड	९/१४/१३९	७६	कुडा	१५/२/१८०	३९७	
		समाविष्ट.	कुंड	२२/१/३९	ओसाड	कुडाणे	५/७/३	१८४	
कुकडेल	२६/३/३११	२१५	कुंड	२३/३/१८५	२०९	कुडाणे ओतूर	५/४/११८	५८२	
कुकलार (व ग्रा)	६/१/१७	९०	कुडकर पिपरी	१५/४/१६५	४१६	कुडाणे कनाशी	५/४/८१	४४३	
कुकराण	६/८/७६	२३४	कुडका	२५/३/४५३	२९८	कुडाणे प्र. नेर	६/१०/७३	९८७	
कुकलट (व ग्रा)	६/१/१४१	२१०	कुडकी	३/११/१४	४३८	कुडाणे प्र. वरखेडे	६/१०/८७	५८३	
कुकशेत	२/११/७७	३०७	कुडकोली	२६/६/२४५	२४१	कुडाणे-वेल्हाणे	६/१०/१५१	७६१	
कुकसा	२०/६/६	३५२	कुडखु	१९/२/२८	७९०	कुडावळे	४/२/६०	१,३७१	
कुकसा	२१/४/२७५	१७९	कुडखु.	२१/५/१९९	४७६	कुडावे	३/२/१३१	५००	
कुकसी रीठ	२६/१/२३७	ओसाड	कुडगाव	३/११/९	१,४४१	कुडाशी	६/९/७९	१,५४०	
कुकसे	२/७/१५६	५०८	कुडगाव	३/१२/७०	२८४	कुडासे	४/१५/९६	१,२५९	
कुकाणे	५/२/३२	९८५	कुडजे (१)	९/७/३३	८३५	कुडाळ*	४/१३/३७	६,२९८	
कुकाणे	८/६/७३	१,५२६	कुडजे (२)	९/७/३३	खडकवासला	कुडाळ	१०/५/१८५	२,८६७	
कुकाबडी	२३/३/१८४	२५			गहारात	कुडाळा	१५/७/१६	७९१	
कुकामेटा	२६/६/३२७	१७४			समाविष्ट.	कुडिने	१३/५/२५	१,८२८	
कुकावल	६/४/१४३	१,१५०	कुडण	२/४/२	१,०४५	कुडी	४/७/१३०	७६६	
कुकुड चिवढा	२६/४/१११	४	कुडणूर	११/५/२०	९९९	कुडी	१५/५/५०	१,२५४	
कुकुडणे	५/३/६	७३२	कुडतरवाडी	१३/९/७५	८५	कुडी	१६/२/१३५	४७७	
कुकुडमुडे	५/३/५२	७१२	कुडतुडी	३/१२/२३	३३१	कुडी	२१/१/१३०	ओसाड	
कुकुडवाड	१०/८/४३	३,१०४	कुडप	४/५/११२	७८४	कुडी	२२/५/१६९	१४८	
कुकुडवाडी	१३/७/४४	१६४	कुडपण खु.	३/१४/८१	३१२	कुडी	२३/१/१९५	१,०३६	
कुकुलबोडी	२६/५/२४	६०	कुडपण बु.	३/१४/७८	३४४	कुडी	२४/१/३१६	९४	
कुकुडउमरी	२४/५/२०४	१७६	कुडबु	१९/२/२९	८१५	कुडुक खु	४/१/५३	८९०	
कुकीली	२६/६/८३	११६	कुडराळा रय्यतवारी	२६/२/५९४	१७५	कुडुक बु.	४/१/२९	६७२	
कुगाव	१२/१/४९	७८५	कुडरो	२६/६/१०२	८२	कुडूनी	१३/७/४७	६८५	
कुचना	२६/२/४९२	३२९	कुडल	६/१/३०	५४६	कुडूस	२/५/७८	९५४	
कुचावे	४/७/७	९०२	कुडल	११/४/६	९,४३१	कुडे	२/४/११५	३८९	
कुचाळी	२४/५/६	५१७	कुडल	१२/८/८०	२७६	कुडे	३/१०/३५	७७८	
कुची	११/६/६५	२,६६८	कुडल	१२/११/७६	२५३	कुडे खु.	९/३/४८	४४३	
कुचेर मसाहत	२६/६/२४८	ओसाड	कुंडलज	३/१/१२२	२७३	कुडेगाव	२५/३/५५६	१,२४७	
कुचेर मसाहत	२६/६/३४९	१३	कुंडलवाडी	११/३/१७	१,७५६	कुडेघर	१०/९/११	४६	
कुचोली	१७/६/१३५	८६१	कुंडलवाडी*	१७/६/ना.२	८,७६१	कुडे नादगाव	२६/४/३८८	१८५	
कुज	२/३/१५	६४६	(न. पा.)			कुडे बु	९/३/४७	६२४	
कुजखेडा	१४/१/४३	७०३	कुंडलस	१९/५/३२८	१०१	कुडेवहाळ	३/२/१२६	६१०	
कुजबा	२४/५/११६	९२३	कुंडलापूर	११/६/६१	७९०	कुडेवाडी	४/८/५१	३५०	
कुजेमरका	२६/६/१७९	३९	कुडली	३/८/१६५	७२८	कुडे सावली	२६/१/३५५	६७०	
कुझर	७/१३/७	२,००७	कुडली	४/४/७०	१,९५९	कुडे सावली	२६/४/३७०	३८३	
कुटकी	२३/२/४२३	४१९	कुडली	१७/८/१००	८८०	कुडोपी	४/१२/३	४११	
कुटकी	२३/३/८६	७६९	कुड (व ग्रा)	२१/१/व ग्रा५	२३	कुडोशी	४/३/६८	८१५	
कुटंगा	२१/१/६	५९७	कुड (व ग्रा)	२१/१/व ग्रा१०४	२०	कुंड्यापाणी (व ग्रा)	७/१/८५	९९	
कुटगिरी	४/४/५८	१,१२१	कुडवली	२/९/१७	४९७	कुड्या (व ग्रा)	६/१/१०९	८०	
कुटगिरी	४/७/२२	२८४	कुडवळी	४/७/१०४	१८१	कुड्या	२२/५/३५२	३५३	
कुटरे	४/५/१३२	२,१७७	कुडवा (१)	२५/१/२१२	२,२०१	कुडली खु.	९/१४/१८६	११७	
कुटवाड	१३/४/१४	१,१४९	कुडवा (२)	२५/१/२१२	गोदिया	कुडली बु.	९/१४/१८१	१३०	
कुटासा	२०/१/२०८	२,९६०			शहारात	कुडावड	६/४/१९	१,२७०	
कुटुबीखेडा (व ग्रा)	२१/१/व ग्रा१०५	ओसाड	कुडवे	६/३/११	१	समाविष्ट.	कुणकवन	४/१०/११	१,१७१
कुटूर	१७/६/३५	२,४०१	कुडशेत	२/८/१४०	१९२	कुणकावळे	४/१२/४५	१,६७२	
कुटफळ पुडी	१६/३/५८	१,१५५	कुडशेत	२/९/१०९	३५८	कुणकेरी	४/१५/२१	१,१८२	
कुटफळ वाटेफळ	१६/३/४६	३१७	कुड सर्जापूर	२१/५/२०१	४७७	कुणकेरवर	४/१०/४६	१,६६०	
कुठरे	१०/१०/१९४	२,६९२	कुडसावरे	२/१०/२०२	३२८	कुणीकोणूर	११/५/५७	८२२	
						कुणे	३/५/१६०	३३३	

नाव (१)	स्थलाक (२)	लोकसंख्या (३)	नाव (१)	स्थलाक (२)	लोकसंख्या (३)	नाव (१)	स्थलाक (२)	लोकसंख्या (३)
कृष्ण नाने मावळ	९/५/६२	५६७	कुंभल	४/१५/८२	१,१२८	कुंभारी	१६/७/१४५	२९४
कुतर विहीर	२/३/४२	१९२	कुंभरी (व ग्रा)	६/१/११	७८	कुंभारी	१८/६/२१	१,३२४
कुतुबपुरा	१४/९/८८	औरंगाबाद	कुंभरोशी	१०/४/८	३९७	कुंभारी	१९/४/२६८	१९३
		शहरात	कुंभली	२५/३/८२	१,६३४	कुंभारी	२०/२/६२	ओसाड
		समाविष्ट.	कुंभवडे	४/९/१३५	२,११२	कुंभारी	२०/३/७६	७४९
कुतुब साहापूरवाडी	१७/८/६४	४९७	कुंभवडे	४/११/५१	१,७३१	कुंभारी	२२/३/६२	६८०
कुतुब खेडा	१४/११/१७१	२०२	कुंभवडे	४/१५/७१	२२७	कुंभारी	२२/४/१७५	३८४
कुतुबपूर	१४/२/४९	८	कुंभवडे	१३/१/१२३	३३४	कुंभारी	२२/५/३४९	ओसाड
कुथेगाव	२६/३/५५५	२५३	कुंभवडे	१३/६/१९	७३९	कुंभारी	२४/३/३४३	३३५
कुदनूर	१३/१२/९९	२,३३८	कुंभवली	२/४/१६	१,५४३	कुंभारी	२४/५/४१२	१०६
कुदलगाव	५/७/७२	८०२	कुंभवली	४/३/१४२	३२१	कुंभारी	२६/२/१५३	ओसाड
कुदे	२/७/५५	८०६	कुंभवे	४/२/९०	६९४	कुंभारी खु.	७/१२/११४	५०९
कुदे	२/१०/३३	५२१	कुंभा	२२/५/१३	२,०१६	कुंभारी (गंगा	१५/५/१०४	१६३
कुदे	३/५/२०४	४६३	कुंभाड	४/३/११९	१,१०८	किनारा).		
कुदे	४/१३/१०	१,०९७	कुंभापूर	२४/३/३२२	३२५	कुंभारी (परगणे	१५/५/१	२१४
कुदेवाडी	५/१३/५९	२८२	कुंभापूर	२४/५/१००	६	चारठाणा).		
कुद्राळ	१७/७/८५	५९३	कुंभारकिन्ही	२२/१/१४६	५५७	कुंभारी बु.	७/१२/१२०	५१८
कुथेगाव	१९/१/२१६	१३६	कुंभारखणी	२२/५/१५३	११९	कुंभारी सीम	७/१२/९	१५८
कुनकी	१८/८/४७	१,११४	कुंभारखणी खु.	४/७/३८	६३८	कुंभारे प्र. न.	६/७/३३	४६१
कुनघडा चक	२६/१/७	१८५	कुंभारखणी बु.	४/७/६	१,६४५	कुंभाडे	५/२/११७	७६५
कुनघडा रीठ	२६/१/८	ओसाड	कुंभारखण	६/३/४	५८	कुंभाते	३/१०/९४	२८८
कुनघडा	२६/३/९१६	५३५	कुंभारखेड	१९/१/२०८	१७६	कुंभाली	२/१०/१४३	१४७
कुनघडा रैय्यतवारी	२६/३/७६९	३,५२०	कुंभारखेड	२०/६/२४९	४०	कुंभाली	४/५/९५	१,२४१
कुनमारपली	१७/८/१०५	६५०	कुंभारखेडे	७/३/१४	१,७०३	कुंभाळे	५/५/३८	१,१३६
कुनाडा	२६/२/५७२	९९०	कुंभारगणी	१०/५/१३९	७५	कुंभिवली	३/४/८०	५०६
कुन्सावळी	१८/६/१०७	३७६	कुंभारगाव	९/१३/५	६७०	कुंभी	२०/५/२१६	१,३२२
कुन्हाळी	१८/१०/९९	१,१९२	कुंभारगाव	१०/१०/१९५	५,५८४	कुंभी	२१/२/२१	२२३
कुपखेडे	५/१/८६	७२८	कुंभारगाव	११/१/४०	५३५	कुंभी	२३/३/१७४	४४४
कुपटा	२०/२/८०	२४७	कुंभारगाव	१२/१/१	१,५७३	कुंभी खेड	२१/३/२८१	ओसाड
कुपटा	२०/५/१७३	२,१२४	कुंभारगाव	१७/५/७२	८	कुंभीटोला	२६/३/१६८	४३४
कुपटी	१५/४/१२१	३०८	कुंभारगांव	१७/६/१५१	८९१	कुंभी पंच	२६/३/७०९	ओसाड
कुपटी	१५/७/६८	४७०	कुंभारगाव खु.	२१/४/८२	१,०६४	कुंभी मोकसा	२६/३/७१०	८७
कुपटी	१७/१/९८	८८३	कुंभारगाव बु.	२१/४/१६३	१७५	कुंभे	३/१/४७	१३३
कुपटी	२०/४/२३८	४७०	कुंभारघर	३/७/३३	१०४	कुंभे	३/१०/९१	३०२
कुपटी	२२/३/२४१	५०२	कुंभारझरी	१४/५/९५	६८०	कुंभेज	१२/१/५७	१,५२७
कुपटी खु.	१७/१/१९०	४६४	कुंभारडे	३/१३/११७	४३९	कुंभेज	१२/३/८९	८२१
कुपटी बु.	१७/१/१९१	५८९	कुंभार पिपळगांव	१४/१२/२०३	२,३४९	कुंभेज	१८/२/८०	४७१
कुपवडे	४/१३/२	१,५१३	कुंभारबारी	५/५/७३	२३२	कुंभे जळगाव	१६/१/३६	५३६
कुपवाड	११/६/२१	६,७९८	कुंभारवळण	९/११/२७	६९०	कुंभेफळ	८/२/३६	६७८
कुपानेर	२६/३/५८९	२२	कुंभारवाडी	१३/९/६०	१५५	कुंभेफळ	१४/९/१४८	१,२५३
कुप्टा	१५/२/२०९	१,२६२	कुंभारशिव	२/७/९४	१५७	कुंभेफळ	१४/१०/८३	५६८
कुप्या	१६/२/१०५	१,१७३	कुंभारशेत	३/७/६४	४४५	कुंभेफळ	१४/१०/१२६	७९८
कुबळहाळ	१३/११/४४	३६९	कुंभारी	५/१०/१७	१,००७	कुंभेफळ	१८/२/४०	५५१
कुबळे	३/१३/५६	५१६	कुंभारी	८/१/१६	१,४८६	कुंभेफळ	१९/३/१०९	१,०१७
कुबळे	४/१/८३	६६५	कुंभारी	११/५/१३	१,७६८	कुंभेफळ	१९/४/४४	५१३
कुबळे	९/१४/८८	११२	कुंभारी	१२/८/१५	४,९७८	कुंभेफळ	१९/५/२७०	५५२
कुबेफळ	८/१२/४२	२३०	कुंभारी	१४/४/८२	८५८	कुंभेरी	९/९/११	२०४
कुबेफळ	१५/२/२१	१९६	कुंभारी	१४/५/३७	४०१	कुंभे शिवतर	३/१३/१३६	६२२
कुबेफळ	१६/३/५५	५०९	कुंभारी	१४/१०/११४	२८६	कुंभोज	१३/३/२२	७,३३६
कुबेफळ	१६/६/१०६	८७२	कुंभारी	१५/२/२२३	४८८	कुंभोशी	३/८/५९	ओसाड
कुबेफळ	१६/७/६२	१,२७२	कुंभारी	१५/६/२	७४२	कुंभोशी	९/११/१३	२८६
कुबेरी	२१/४/१६७	२४३	कुंभारी	१६/४/१६४	४४७	कुंभकोट	२६/३/२७८	५६



नाव (१)	स्थलाक (२)	लोकसंख्या (३)	नाव (१)	स्थलाक (२)	लोकसंख्या (३)	नाव (१)	स्थलाक (२)	लोकसंख्या (३)
कुमठा	१८/९/११७	६७२	कुरण	९/१/१०५	४८३	कुदंवाड (१) (ग्र.)	१३/४/३५	१७०
कुमठा खु.	१८/८/२३	१,६०३	कुरण	१४/१२/१५३	४२१	कुदंवाड (२)	१३/४/ना.३	१०,९००
कुमठा बु.	१८/१/१८१	२,०७४	कुरण	२३/३/१०७	ओसाड	(न.पा.)		
कुमठे	१०/४/१६	३९८	कुरण खु.	९/१०/९	४,८५२	कुरुदा	१५/७/९९	४,८०४
कुमठे	१०/६/४४	३,२८२	कुरण खेड	२०/३/१७३	२,९६१	कुरुन	१०/९/३४	१९२
कुमठे	१०/७/३५	१,६७४	कुरण खेड	२१/२/११८	४३५	कुरुम	२०/४/११६	३,४०५
कुमठे	१०/९/१२९	१,११४	कुरणगाड खु.	१९/१/१८४	४३७	कुरुमवाडा	२६/६/४८	१६१
कुमठे	११/४/५१	३,५७३	कुरणगाड बु.	१९/१/१८५	२८६	कुरुमवेली	२६/६/२३७	४०८
कुमठे	१२/७/४२	२,८०९	कुरण पिपरी	१६/१/१	५५२	कुरुणार	२६/६/३०२	१७९
कुमठे	१२/११/६३	४४५	कुरणपूर	८/४/४८	५८७	कुरुसवाडे	६/९/४	२२४
कुमदरा	२१/३/१९९	९१	कुरण बु.	९/१०/४	७२७	कुरुळ	३/५/६९	७७९
कुमदळ	२/५/१२	३७८	कुरतडे	४/६/१०६	१,०२२	कुरुळ तिजाई	१०/९/३	८१
कुमघाळ (उद- गीर सर्कल).	१८/८/३७	२५३	कुरघडा	४/७/७१	१,१८३	कुरुळ बाजी	१०/९/७	२५१
कुमघाळ (हेर सर्कल).	१८/८/१५६	४६६	कुरनी	१३/८/४४	८६९	कुरुळी	९/३/१४६	१,७१८
कुमरगुडा	२६/६/२९७	३६	कुरनूर	१२/११/१२	२,४६१	कुरुळगाव	५/१०/७९	५३७
कुमरी ✓	१३/११/८८	६२७	कुरबावी	१२/४/२	४,६१३	कुरुद	८/८/१०९	५९६
कुमरेज	६/७/९४	९४	कुरमुली	३/६/६०	५०	कुरुल	१२/६/६९	३,६८३
कुमशेत	३/१०/१९३	४७९	कुरमूडा	२५/२/२१	५३६	कुरुळी	९/४/७०	५८७
कुमशेत	८/२/९२	२९२	कुरल	२१/२/२७४	१,००८	कुरोडा	२६/२/५५६	१३७
कुमशेत	९/१/९१	५३८	कुरल	२६/३/२०	३,१७३	कुरोली-पटवर्धन	१२/५/१३	१,७३४
कुमसडी	५/४/२२	२७५	कुरली	२१/३/२८९	९१८	कुरोली-पिराची	१२/५/२१	१,५४९
कुमसी	१६/४/२८	५००	कुरली	२२/४/२९२	१,४५३	कुरोली बाडी	१२/५/२२	७६२
कुमठुर मसाहत	२६/६/२५१	ओसाड	कुरली	२६/५/१९१	१२८	कुरोसी	१०/५/९९	४६४
कुमागड	२१/५/१३२	३७१	कुरलोवी	१०/५/१०१	१८२	कुरोळी	१०/७/३३	४,७९८
कुमामे	४/१२/४६	२५५	कुरवटी	९/१०/१२	७८	कुर्झा	२५/२/४६१	१,११०
कुयल	२/५/१६६	२३३	कुरवडी	९/२/६८	१,१२४	कुर्झा	२६/१/१५६	१,८१२
कुरई	२२/५/३५६	८४६	कुरवडे	३/१०/१९४	२१३	कुर्झे	२/१अ/२५	१,७४०
कुरकुडी	८/३/१३२	६२९	कुरवडे	३/११/७४	२०३	कुर्झे	२/३/७४	१,८४४
कुरकुंडी	९/३/११२	१,०५५	कुरवडे	९/५/८६	१,१७०	कुर्डे	१२/३/२०	३,९५४
कुरकुडी कोलटेंभी	३/५/८४	५५२	कुरवल खेड	४/३/१४५	५२०	कुर्डे	१३/५/७६	८९१
कुरकुडे	१३/१०/४२	ओसाड	कुरवल जावळी	४/३/१४४	५४७	कुर्डेवाडी	१२/३/ना.१	१३,८१६
कुरकुभ	९/८/३४	१,९६१	कुरवली	९/१३/२४	१,५११	(न पा).		
कुरखळी	६/६/९६	९१२	कुरवली खु.	१०/२/३८	४७८	कुर्डेस	३/५/१३३	१,४५६
कुरखेड	१९/३/३२	६३४	कुरवली बु.	१०/२/७१	७५९	कुर्णी बुझवडे	१३/१२/५	१,२००
कुरखेडा	२६/३/१६९	१,१९७	कुरवेल	७/१/४९	१,३६२	कुर्णे	४/८/९	१,१३७
कुरखेडा	२६/३/६६९	१,५७	कुरळप	११/३/१६	३,२२५	कुर्णोली	५/१२/५२	३४५
कुरग	४/८/५८	८५०	कुरळा	१७/५/१४२	२,३३९	कुर्तंडी	१५/४/१४४	१,२०२
कुरगवणे	४/११/६	८४९	कुरळा	२०/६/७४	५५३	कुर्तनवाडी	१३/१२/४२	३०२
कुरंगवाडी	५/१२/८५	४५३	कुरळी	२२/३/३११	१,३१३	कुर्तवडी	९/१०/३१	६३
कुरगाव	२/४/७	४९२	कुरळे	२/५/१०	२०२	कुर्नाड	३/६/१३०	४७२
कुरगी	६/४/८१	७५४	कुराडी	२६/३/३३४	ओसाड	कुर्ला	१६/४/४६	१,२००
कुरंगी	७/११/३६	१,४६९	कुरुकली	१३/५/९५	१,६२४	कुर्ला	२३/२/९	पुलगाव
कुरघोट	१२/८/७२	५८१	कुरुकली	१३/८/३८	८७७			शहरात
कुरचुंब	४/८/१३	६८२	कुरुकवाडे	६/७/३८	२,००२	कुर्ला	२३/३/२९२	समाविष्ट.
कुरझडी	२३/२/१६	७०४	कुरुग	३/१/१५	३३३	कुर्ला	२६/२/१५	१
कुरझडी	२३/२/२३२	९६८	कुरुगवाडी	९/१४/१३	८८१	कुर्ली	११/१/७९	१,०४६
कुरझा	२६/३/१३४	१८१	कुरुजी	९/१४/७४	२३०	कुर्ली	१३/६/३६	१,९२०
कुरंडी	२६/३/१०९	१८५	कुरुटगी खु.	१७/८/५१	ओसाड	कुर्ली	२२/५/३५७	५५८
कुरंडी चक	२६/३/९६	१२४	कुरुटगी बु.	१७/८/५०	३९६	कुर्ली	३३/२/३९७	४९५
कुरण	८/३/२८	९९९	कुरुड	२६/३/७७७	१,००७	कुर्ली	१०/७/६८	२,७९८
			कुरुडगाव	८/७/२९	५४५	कुर्ले		
			कुरुद	२/७/१३७	८६७			

नाव (१)	स्थलांक (२)	लोकसंख्या (३)	नाव (१)	स्थलांक (२)	लोकसंख्या (३)	नाव (१)	स्थलांक (२)	लोकसंख्या (३)
कुलोंब	२/२/४९	४४६	कुशारी	२५/२/१८४	१,०७४	कुसुंबी	२६/५/१६९	२१
कुन्हा	१९/२/२०९	६३९	कुशिरे	१३/२/४२	१,१०१	कुसुंबे	६/१०/६५	६,०३७
कुन्हा	१९/३/४६	६५	कुशिरे खु.	९/२/१६	२५२	कुसुंबे	७/१/१३	७५९
कुन्हा	२०/६/१८८	५३२	कुशिरे बु.	९/२/१८	१८२	कुसुंबे खु.	७/३/४८	६४४
कुन्हा	२१/६/६८	५,८०९	कुशिवली	२/७/८९	१४५	कुसुंबे खु.	७/६/६२	६९७
कुन्हा	२२/४/२००	९७१	कुशिवली	२/१०/१४५	२२६	कुसुंबे बु.	७/३/४७	१,०३०
कुन्हा	२३/१/२११	ओसाड	कुशिवली	३/२/१६०	ओसाड	कुसुमघरा	२४/३/३१	९३
कुन्हा	२३/२/२७०	ओसाड	कुशी	१०/९/७५	५३५	कुसुमवाडे	६/४/१०	१,०३३
कुन्हाड	२०/४/१७८	७२	कुशी	१०/१०/८७	३५१	कुसुमवेरी	६/१/६४	ओसाड
कुन्हाड	२१/५/२७२	१२३	कुशीवडे	४/५/१२४	९५५	कुसुर	९/१/१०६	१,३७७
कुन्हाड	२२/१/३२	२१४	कुशीवली	३/१/१३५	१४१	कुसुर	९/५/४	३०९
कुन्हाड	२२/४/२०४	५८४	कुशीवली तर्फ वरेडी	३/१/३३	ओसाड	कुसूमकोट खु.	२१/१/४५	३५१
कुन्हाड खु.	७/११/५४	२,२५०	कुसोगाव	५/१२/१२	८२१	कुसूमकोट बु.	२१/१/३८	८३५
कुन्हाडवे	७/६/६४	१९७	कुसोडे तर्फ गोवेले	३/१०/२१०	३२६	कुसूमतेल	५/८/६१	३४९
कुन्हाड बु.	७/११/५२	८१७	कुण्टा खु.	२१/२/८४	५४८	कुसुर	५/११/९	१,०४६
कुन्हाड बु.	२२/१/१५५	४७४	कुण्टा बु.	२१/२/८३	१,०६४	कुसुर	१०/२/९	८३१
कुन्हाडी	२२/३/२६	ओसाड	कुण्णूर	१७/६/२१	१,३३७	कुसुर	१०/११/९४	१,१४४
कुन्हाडी	२५/१/२७५	२,०१८	कुस खु.	१०/९/३८	१३५	कुसुर	१२/८/५८	१,२००
कुन्हाडी	२६/३/६४२	१९८	कुसगाव	३/१३/१३३	९१४	कुसुर	१३/६/१८	२,२४६
कुन्हा (भानसार)	२२/१/३७३	१,२६३	कुसगाव	४/१३/५०	४०६	कुसगाव	९/८/३८	१,२४६
कुन्हावद तर्फ सारंगखेडे.	६/४/१३६	३५३	कुसगाव	९/१४/७	६५३	कुहिरे	३/६/१५६	५८०
कुन्हे	७/८/७५	२,५९३	कुसगाव खु.	१०/३/५२	८२१	कुही	२४/५/४९	४,१६३
कुन्हे खु.	७/४/५८	८३१	कुसगाव पावन	९/५/४०	३१४	कुही (व ग्रा)	२१/१/व ग्रा २७	१४०
कुन्हेगाव	५/१२/२६	६७१	मावळ.	९/५/१८१	५८६	कुहे	२/७/९९	७९३
कुन्हेगाव	२२/१/९४	२७	कुसगाव बु.	९/५/८९	१,००७	कुळकजाई	१०/८/५	१,२६१
कुन्हे प्र. नशीराबाद	७/७/२०	४,३४३	कुसडगाव	८/१३/११	१,४०१	कुळगाव	२/१०/१४०	३,६२५
कुन्हे बु.	७/४/५७	३९०	कुसबावडे	११/१/९६	९५	कुळये	६/१०/१३९	७१८
कुन्हेवाडी	१५/२/४७	६४२	कुस बु.	१०/९/४३	४९५	कुळधरण	८/१२/५९	१,७१०
कुन्हेसीम	७/४/५९	४६	कुसबे	४/१३/११	५६४	कुळभट्टी	२६/३/५११	४०५
कुन्हेहारदो	७/७/१०१	९४७	कुसमाडी	५/११/१३	१,२४१	कुळवडी	५/५/१०५	१,१७१
कुळ	३/१३/१०४	७९६	कुसमोड	१२/४/४५	३३०	कुळे	४/७/९१	५३३
कुळकूली	२६/३/३४३	४५०	कुसवंड	१०/१०/१६१	१,०७९	कुळे	९/९/७३	९८९
कुळथा	२६/३/९४९	७८	कुसवडे	१०/९/१३३	१,२७१	कूर	१३/९/६	१,५४७
कुळथा	२६/४/४२५	१९४	कुसवडे	१०/१०/३	९४२	कृपाळा	२६/३/६९३	५६
कुळपा	२५/१/१३१	१००	कुसवली	९/५/११	३८७	कृष्णगाव	५/६/८०	६८४
कुळमखेड	१९/४/४८	६९०	कुसळ	२२/२/३४४	१२३	कृष्णा	२०/६/३१७	६७१
कुळरभट्टी	२५/१/४५४	१८०	कुसळ	२२/४/२७२	३०	कृष्णानपूर	२२/५/५	ओसाड
कुळगना खु.	२१/१/१३९	४४४	कुसळ	२६/५/६८	२१४	कृष्णानपूर (व ग्रा).	२२/५/२१८	ओसाड
कुळगना बु.	२१/१/१३७	१३३	कुसळंब	१२/२/२८	९२९	कृष्णापुरवाडी	१४/९/२८	३६७
कुळेगाव	२६/३/७८२	१७७	कुसळंब	१६/५/६०	१,४९६	कृष्णापुरी	७/११/१५	पाचोरा
कुल्हे	२/८/१४१	१८७	कुसळी	१४/५/३९	२२१			शहरात
कुवरखेत (व ग्रा)	६/१/१०७	३९	कुसळी	१४/१०/४४	८११			समाविष्ट.
कुवरदेव	१९/१/११	८७	कुसापूर	१०/५/४९	१५२	कृष्णापूर	१४/११/९५	७२९
कुवळे	४/१०/६०	१,८८३	कुसावडे	१०/५/६९	ओसाड	कृष्णापूर	१७/२/१५०	१९०
कुवा	६/२/५८	२००	कुसुंबळे	३/५/११९	१,०६८	कृष्णापूर	१८/३/५५	३४
कुवाकोडी	२६/६/३४२	९९	कुसुंबा	१९/४/११०	ओसाड	कृष्णापूर	२१/२/२६६	ओसाड
कुवारखेडे	७/६/२१	४९७	कुसुंबी	१०/५/१२८	१,००३	कृष्णापूर	२१/२/३२५	६६४
कुवे	४/८/२५	१,५९७	कुसुंबी	१९/४/१०९	ओसाड	कृष्णापूर	२१/५/७८	ओसाड
कुवे	६/६/२६	१,१५९	कुसुंबी	२४/२/४०	३४	कृष्णापूर	२१/५/२४२	८१
कुवेशी	४/९/११४	९५४	कुसुंबी	२४/२/१३५	४१७	कृष्णापूर	२१/५/३०६	२३७
कुशाडे तर्फ तळे	३/१०/१२९	१९२	कुसुंबी	२४/४/३१८	१००	कृष्णापूर		

नाम (१)	स्थलांक (२)	लोकसंख्या (३)	नाम (१)	स्थलांक (२)	लोकसंख्या (३)	नाम (१)	स्थलांक (२)	लोकसंख्या (३)
कृष्णापुर	२२/१/७४	ओसाड	केंडे पिपरी	१६/२/९८	१३५	केरामबोडी	२६/५/२३	ओसाड
कृष्णापुर	२२/२/१३०	२४८	केतकावणे	९/१०/९८	१०८	कराळा	१४/२/१३१	२,१०९
कृष्णापुर	२२/३/२८६	१,६८१	केतकावणे (निम्मे)	९/१४/१६	५०	केरीळ	४/१/३३	१३४
कृष्णापुर	२२/४/१६६	२८९	केतकावळे	९/११/१२	७३३	केरर	१७/६/२१६	९००
कृष्णापुर	२२/५/३५३	६०५	केतकी	४/५/३९	६४३	केरळ	१६/३/४१	१,५३१
कृष्णापुर	२३/१/४७७	६८	केतके	३/१०/११	४१	केरूर	१७/७/४०	१,१६०
कृष्णापुर	२३/२/१३१	ओसाड	केतापार	२४/२/२३१	२३२	केरूर	१८/६/८०	११९
कृष्णापुर	२३/२/२८०	ओसाड	केतुर	१२/१/१५	१,१७६	केरे	४/५/२६	३३४
कृष्णापुर	२३/३/२६३	३	केतुरा	१६/४/७	५३०	केरेवाडी	११/६/६६	५५९
कृष्णापुर तर्फ शेवाळा.	१५/४/११७	१२१	केदरकुटा	१७/८/७७	५९८	केरोडा	२६/४/२५१	१,०४८
कृष्णापुर तर्फ शेवाळा.	१५/४/१६३	ओसाड	केदर वडगाव	१७/६/११९	४३९	केली	१३/५/९	१,७८०
कृष्णापुर (व ग्रा)	७/१/२९	२८०	केदळ खु.	८/५/६४	९६२	केली	१३/१/४५	४९५
कृष्णापेठ	२३/३/३९५	ओसाड	केदळ बु.	८/५/६४	१,०१६	केली	१३/५/६	२,३३६
कृष्णार	२६/६/९९	१३३	केदार	१९/२/१३०	१३२	केहाळे खु.	७/३/६०	६२९
केकत उमरा	२०/६/२८०	२,२०८	केदारखेडा	१४/४/११६	७०८	केहाळे बु.	७/३/६१	३,०३६
केकत जळगाव	१४/११/१८२	१,४२७	केदारगुडा	१७/२/१२७	५३०	केलगाव	१४/२/७	८९४
केकत निभोरे	७/१२/२९	१,४८१	केदारपुर ✓	५/१३/६१	११६	केलटे	३/१२/१८	४८८
केकत पांगरी	१६/१/८५	१,१७१	केदारपुर ✓	१८/११/९५	२८५	केलवड खु.	८/१/९३	२८२
केकतपुर	२१/५/६९	१,३१४	केदारपुर -	२४/१/२२४	१३८	केलवड बु.	८/१/९७	१,७४१
			केदारवाकडी	१५/१/९५	६९८	केलसुला	१५/३/३	९१३
केकतपुर	२१/५/३४२	ओसाड	केदारवाडी	२३/२/२५८	ओसाड	केला खु.	६/१/५३	१९९
केकतवाडा	२१/३/२८२	ओसाड	केदार सांगवी	१६/२/४७	६७	केलापनी (व ग्रा)	२१/१/व ग्रा ८४	१०६
केकतविहरा	२३/३/१४३	ओसाड	केदुली	२/९/१५२	४७७	केला बु.	६/१/५४	२०२
केकत सिदगी	१८/१/१६७	६८०	केदूर	९/४/२९	५,५७०	केलीमोजरा (व ग्रा)	६/१/१४६	१०६
केकदा	२१/१/७	२१९	केद्रा खु.	१५/३/७७	५३९	केली (व ग्रा)	६/१/२३	३८
केकर जावळा	१५/५/९४	१,४४६	केद्रा बु.	१५/३/७६	८२१	केली (व ग्रा)	२१/१/व ग्रा ९२	८०
केकातसाणी	१६/६/१३७	७६१	केघळी	१५/१/७८	१,७४७	केलोद	२४/२/५२	५,०८०
केकापुर	२६/२/१११	ओसाड	केनवड	२०/६/१२	१,८१५	केरहे	२/७/६०	१३६
केकेझरी	२६/५/४७	ओसाड	केनवडे	१३/८/२३	१,०३०	केव	२/४/९६	९९२
केखले	१३/२/२७	१,५३२	केन्द्रे खु.	४/१५/१११	२३	केवड	१२/३/८७	१,१६९
केगवा	२/३/२१	६७५	केन्द्रे बु.	४/१५/११०	२३	केवड	१६/६/८०	५६८
केगाव	३/३/१३	१,३६३	केबळी	१३/८/१६	८१८	केवडी	६/२/१६	७३
केगाव	१२/७/२५	८३३	केबुली	३/१३/९२	६०७	केवणी	२/७/१२०	८९८
केगाव	२२/४/२७६	४६६	केम	१२/१/७३	५,४०२	केवनाळ	२/२/५४	२०२
केगाव	२२/५/१२	३७०	केम	२४/४/३२१	४४०	केवनाळे	३/१४/४६	४०२
केगाव	२२/५/१२२	२५७	केम	२६/२/८९	३०३	केवरे	९/५/१४१	१६१
केगाव खु.	१२/११/५८	२८५	केम तुकूम	२६/४/३४१	१८३	केवाडा	२६/२/३४०	१,०६७
केगाव बु.	१२/११/६४	८४०	केमरा (व ग्रा)	२६/४/४०९	४७८	केवाडी	९/१/४७	५६१
केचेवाडी	१३/१२/१८	४२२	केमरीठ	२६/४/३४४	ओसाड	केवाळे	३/२/६०	३९०
केजक	१६/६/९६	५,४३०	केमलापुर	२०/१/२६२	आकोट शहरात समाविष्ट.	केशनीर	२६/३/५८३	३२
केजळ	९/१४/५३	९०३	केमसे	१०/१०/३५	१९	केशव शिवणी	१९/५/२६८	६४०
केजळ	१०/३/८०	२,४९२	केमापुर	१५/२/१७८	३२७	केशोगाव	१८/४/८७	१,७२७
केजळ	१०/५/१४५	४७६	केर	४/१५/८४	६१०	केशोगाव	१८/६/८९	१,१९३
केडगाव (१)	८/९/४९	२,४५९	केर	१०/१०/१३५	३१९	केसनंद	९/७/८८	१,८११
केडगाव (२)	८/९/४९	अहमदनगर शहरात समाविष्ट.	केरकबोळ	१३/१०/७३	ओसाड	केसर जवळगा	१८/१०/६६	३,०२१
केडगाव	९/८/२९	४,३०२	केरडी	२४/३/९८	५३२	केसरसिंगपुरा	१४/९/१०६	ओरंगाबाद शहरात समाविष्ट.
केडगाव	१२/१/५०	१,२६४	केरवड	१३/१२/३२	५०८	केसराली	१७/६/२३४	१,२२९
केडंबे	१०/५/९५	६१०	केरवडे क. नाहर	४/१३/६०	५६४	केसरी	४/१५/३९	४१४
केडमरका मसाहत	२६/६/२६५	ओसाड	केरवडे त. माणगाव	४/१३/७०	९२३	केसलवाडा	२५/१/१०२	१,४०२
केडमरका ✓	२६/६/२४४	१२२	केरसाणे	५/१/९४	७६४	केसलवाडा	२५/२/२३९	४१५
			केरळ	१०/१०/१२७	९९०			
			केरागोदी	२४/४/७६	९१			

नाव (१)	स्थलाक (२)	लोकसंख्या (३)	नाव (१)	स्थलाक (२)	लोकसंख्या (३)	नाव (१)	स्थलाक (२)	लोकसंख्या (३)
कैसलवाडा	३५/३/२६	६५०	केळघर तर्फ सोळसे	१०/५/५४	२०३	केळचे	४/६/७८	१,१५२
कैसलवाडा	२५/३/६३	२,५९८	केळसर	५/१/१०५	४३२	कैनाड	२/१/३८	४,९६४
कैसलवाडा	२५/३/१०५	३४३	केळसर	२३/२/३४२	१,५५१	कैमूळ	२६/३/१९५	२२१
कैसलवाडा	२५/३/२७८	१९६	केळसर	२६/४/१७०	१,८७१	कैरे	३/४/२५	३६४
कैसलवाडा	२५/३/२५७	१४७	केळसरा	२२/१/३८४	५९४	कोइदवरसा	२६/६/१७६	ओसाड
कैसलापार	२३/३/३२३	२४८	केळसरा	२२/४/२३१	९१६	कोइनडुले	२६/६/३०	१५८
कैसलापार	२४/५/३५८	२१४	केळसरी	२६/५/२६०	१४५	कोइल	४/१२/१९	४०४
कैसलापार	२४/५/३८८	ओसाड	केळठण	२/५/८०	६०८	कोक	१५/२/२०३	७२८
कैसलापूर	२२/५/१६३	ओसाड	केळणी	२/१०/३९	१८६	कोकडकासा	२६/३/६०५	४४
कैसलापूर	२३/३/१६६	ओसाड	केळणे	४/३/१३५	१,००३	कोकडी	७/११/९८	१७९
कैसलापूर	२६/२/२८०	ओसाड	केळद	९/१०/८८	४२०	कोकडी	२६/३/२२	१,४०८
कैसलवाडी	२६/२/२४४	२४५	केळंबी	३/६/१२३	ओसाड	कोकणखेडे	५/७/७४	४९५
कैसलवाडा	२५/२/२८२	११०	केळंबे	४/८/२२	४२८	कोकणगाव	५/१०/३३	१,४३०
कैसलवाडा	२५/२/४३०	५७७	केळंबडी	८/१०/५६	४९९	कोकणगाव	६/९/९४	३१२
कैसळापुुरी	२५/२/४२६	७५	केळवडे	४/९/४५	३७४	कोकणगाव	८/३/३५	१,०००
कैसळापूर	२३/२/२६२	११२	केळवडे	९/१४/१५	१,२८५	कोकणगाव	८/११/६९	६७६
कैसळापूर	२३/२/३७९	ओसाड	केळवणे	३/२/१९२	२,२२९	कोकणगाव	८/१२/१२	८२६
कैसापुरी	१४/९/६४	२०४	केळवत	४/१/६७	२३२	कोकणगाव खु.	५/६/६८	५३०
कैसापुरी	१४/११/४	३४८	केळवद	१९/४/९४	१,४७३	कोकणगाव बु.	५/६/२७	१,३१८
कैसापुरी	१६/२/४६	८००	केळवद	२५/३/६१३	७०	कोकणेर	२/४/७१	४७६
कैसापुरी	१६/४/१२१	३२२	केळवली	३/४/५९	२४४	कोकता	१९/३/४२	८७
कैसापूर	८/५/३५	८७९	केळवली	४/९/१०६	२,६२९	कोकदें	२/२/२३	९१९
कैसापूर	१४/१/१७७	२४५	केळवली	१०/९/२४	२१०	कोकनगा	१८/१/८९	३९७
कैसापूर	१५/१/१७६	७५४	केळवा	२/४/४४०	६,७९५	कोकनवाडी	१४/९/१००	औरगाबाद
कैसापूर	१९/४/३५	८९०	केळविहीर	५/५/४६	४०	कोकनवाडी	१४/९/१००	शहरात
कैसुडी	१०/१/१६	५०१	केळसी	३/१०/५१	१८	कोकनवाडी	१४/९/१००	समाविष्ट
कैसुली	२२/५/३०५	३३४	केळसी	४/२/१	३,३०७	कोकना	२५/३/२४१	५७३
कैसुली	२६/२/५६७	४९	केळसागवी	१६/३/८७	७२५	कोकनागड	२५/२/३४८	३०७
कैसे	१०/११/४९	७९३	केळापूर	२२/४/३५५	१,०४६	कोकना गोसाई	२५/३/२५९	४९
कैसोरी	२०/१/२७२	ओसाड	केळापूर	२३/२/८१	७२९	कोकबन	३/८/७९	४९७
कैसोरी	२४/४/२२७	४४७	केळापूर	२४/१/२८५	ओसाड	कोकबळ	३/१२/४४	१९५
कैसोरी	२४/५/१५२	२१८	केळापूर	२४/३/१९६	ओसाड	कोकमठाण	८/१/३७	३,५४४
कैसोरी	२५/३/४१८	४१३	केळापण	५/३/१४९	१७०	कोकमार (ब ग्रा)	२१/१/व ग्रा १३	१२३
कैसोरी	२५/३/५८१	१,१२४	केळी	६/८/५२	७८८	कोकरडा	२४/२/१६१	१५८
कैसोरी	२५/३/५९९	ओसाड	केळी	९/१/६०	१५७	कोकरवा	१५/१/३	३३५
कैसोरी उर्फ बुटीटोला.	२४/५/१८६	४२	केळी	१५/२/१३८	६७०	कोकरसा	१५/१/१६	६
कैसोरी (रैय्यत-वारी).	२५/३/६००	ओसाड	केळी	२०/६/८४	३४५	कोकराळे	१०/७/२१	८८७
केहकापरी	२६/६/२९३	५०	केळी	२२/३/२२५	ओसाड	कोकरड	११/२/३८	३,२६२
केहकावाही	२६/३/५५२	५०	केळी	२३/२/२४२	२१२	कोकरे	४/५/१२१	२,०३५
केहकावाही माल	२६/३/५५३	ओसाड	केळी	२६/२/४	२१२	कोकरे	१३/१२/४३	४८६
केहाळ	१५/२/६४	१,५३७	केळी ओतूर	८/२/१४३	१,०८४	कोकरे तर्फ गोवेळे	३/१३/५१	२५३
केहाळवडगाव	१५/१/३३	५१३	केळी कोतूळ	८/२/१४४	९८२	कोकरे तर्फ नाते	३/१३/३९	५१२
केळ	१६/३/५	३४०	केळीगट्टा	२६/३/७२६	७०	कोकडा	२१/४/१३६	१,२७३
केळगण	३/१०/९६	५०६	केळीगव्हाण	१४/१०/४१	१,४०५	कोकडा	२४/१/२३७	११
केळगाव	९/३/१५१	८६३	केळीरुम्हणवाडी	८/२/६	६१९	कोकडा	२४/१/२३७	११
केळगाव	१६/६/६५	२९१	केळील	४/२/१३४	२६६	कोकडा	२४/४/८१	१२२
केळगाव	१८/११/७४	१,६११	केळीवेळी	२०/१/२११	२,२९४	कोकलगाव	१७/८/१०२	६५८
केळघर	२/३/५९	६०४	केळगण	८/२/८८	६३८	कोकलगाव	२०/६/२९७	६७८
केळघर	३/८/१२६	१४६	केळस	४/१४/४	१,६४६	कोकलवाडी	१९/२/९०	२९७
केळघर तर्फ मेडे	१०/५/१०७	६३२	केळोली	१०/१०/११२	७८५	कोकले	६/९/११३	६३७
			केळोशी खु.	१३/७/२४	७४९	कोकळगाव	१८/११/१३६	१,४१८
			केळोशी बु.	१३/७/२०	१,३३८	कोकळे	११/६/९६	३,२९२

नाव (१)	स्थलांक (२)	लोकसंख्या (३)	नाव (१)	स्थलांक (२)	लोकसंख्या (३)	नाव (१)	स्थलांक (२)	लोकसंख्या (३)
कोकळेगाव	१७/६/३७	१,१६६	कोटगाव	२४/३/३९३	५२६	कोठा	२१/१/६५	२३२
कोका	२५/२/२४४	१,२४९	कोटगाव	२४/५/९८	३२२	कोठा	२१/४/११४	१९२
कोकाटे हदगाव	१५/१/१८३	१,१८८	कोटगाव	२६/१/१९	७४७	कोठा	२२/२/४	३५९
कोकापाडी	२६/६/३५०	ओसाड	कोटगाव	२६/२/२७४	ओसाड	कोठा	२२/२/११९	१,७८६
कोकिसरे	१३/६/२९	३,३२७	कोटगाव	२६/२/४५५	४०८	कोठा कोळी	१४/४/३५	४१६
कोकीसरे	१०/१०/६६	७९६	कोटगुल	२६/३/४००	२५३	कोठा जहागीर	१४/४/९८	४५७
कोकरवाडी	१८/२/८	५२३	कोटग्याळ	१७/६/१८६	२५२	कोठा दामाडी	१४/४/१५३	१९१
कोकवाडा	२६/२/१३८	५५२	कोटग्याळ	१७/७/६	३२९	कोठार	६/३/४८	४०६
कोकवाडा	२६/२/१७०	४५४	कोटजाभोरा	२५/१/३५६	१,१९०	कोठार बन	१६/६/१०	४५३
कोकवाडा	२६/२/३३६	४१६	कोटजाभोरा	२५/३/३९८	४५५	कोठारा	२१/२/२३	४९६
कोकोडी	२५/३/४४२	१,१३६	कोट-तीर्थ	१७/३/९४	३८९	कोठारा	२६/२/२८६	ओसाड
कोगनोळी	११/६/८८	२,२९४	कोटबा	५/३/१०५	१०३	कोठारा बाजार	१४/४/५३	१,४६२
कोगळे	४/२/२१	६८६	कोटबा	२२/२/१३१	७७०	कोठारी	१५/७/९०	६७८
कोगील खु.	१३/५/८९	५७०	कोटबा	२३/२/३५६	६९५	कोठारी	१७/१/१८४	८८०
कोगील बु.	१३/५/९०	८४२	कोटबाघणी (व ग्रा)	६/४/१७	२२९	कोठारी	२०/३/१७७	६२४
कोम	१३/५/३९	२,१५५	कोटबाळा	२६/२/१०७	३१९	कोठारी	२०/५/१०८	१,१२३
कोधारा	२२/४/३४०	२९८	कोटबी	२/१/५०	६००	कोठारी	२२/३/१८९	८१८
कोचरगाव	५/६/४०	२,२१७	कोटबी	५/३/१३८	२४५	कोठारी	२६/३/८४५	८५
कोचरी	४/८/३५	१,७३५	कोटबी	५/५/४८	५६४	कोठारी	२६/३/९३०	२५४
कोचरे	४/१४/२	३,६९६	कोटबेळ	५/१/८२	९३७	कोठारी	२६/४/३६५	२,८४४
कोचरे	६/४/६१	७२६	कोटमगाव	५/९/१२५	५२८	कोठारी खु.	२०/२/१७३	५९
कोचरे खु.	२/९/१००	६०	कोटमगाव	५/१०/९०	१,१७२	कोठारी (चिखली)	१७/१/१३३	४३७
कोचरे बु.	२/९/१०१	१७३	कोटमगाव खु.	५/११/६९	५६५	कोठारी बु.	२०/२/१७७	४००
कोचाई	२/१५/७	१,७१९	कोटमगाव बु.	५/११/७२	४२६	कोठारी (सिद- खेड)	१७/१/८८	१,४४५
कोचाळे	२/२/६६	३८६	कोटमी	२१/१/११९	५२६	कोठाळा	१५/८/३२	७१८
कोची	८/३/२२	५१२	कोटमी	२६/६/८	१५५	कोठाळा	१७/६/४१	२६६
कोची	२२/४/१४०	३९७	कोटरा	२५/१/४५७	१,३१७	कोठाळा	१७/६/१५४	३७२
कोची	२६/२/५७९	३७२	कोटरा	२६/३/२१३	३४९	कोठाळा खु.	१४/१२/१५४	४८०
कोची	२६/५/२३७	९८	कोटलडोह	२६/३/२०३	५१	कोठाळा बु.	१४/१२/१९७	५६७
कोचीनारा	२६/३/२७३	४५७	कोटलपार	२५/२/५२६	६७	कोठी	१४/१२/२०१	६८८
कोची (व ग्रा)	२२/४/३१०	ओसाड	कोटलपार	२६/१/६१	ओसाड	कोठी	१६/६/६१	४७१
कोचूर खु.	७/३/१५	४१३	कोटली	६/२/५३	११६	कोठीबे	३/१/८९	४२४
कोचूर बु.	७/३/१७	१,५२६	कोटली	७/१०/७७	८९५	कोठी मसाहत	२६/६/८२	१६३
कोचेवाही	२५/१/३३	१,१८५	कोटवारा	२६/६/३५२	ओसाड	कोठी (सव्हेंड)	२६/६/२५४	३६४
कोचेवाही	२५/१/१५०	१,३२७	कोटापल्ली	२६/६/४५४	५९८	कोठुळे	५/३/३२	४५५
कोच्छी	२४/२/३१	८३३	कोटापंच	२६/६/५४६	२६	कोठुरे	५/१०/७८	१,८७७
कोच्छी	२५/३/५१४	५९९	कोटा मालगुजारी	२६/६/५३९	४४८	कोठुरे	७/८/११	१३६
कोजबी	२६/१/१९२	५३०	कोटी	१९/३/१३३	१८५	कोठेरी	९/९/४	ओसाड
कोजबी	२६/३/७२	४१७	कोटे कल्लूर	१७/८/८	५०५	कोठेरे	२/८/१७३	९१२
कोजबी चक	२६/१/१९८	१५९	कोटोडी	२४/२/१४३	३५७	कोठोडा	२२/४/११८	४३२
कोजावडे	१०/१०/१००	६३०	कोट्टोशी	१०/५/१८	४०१	कोठोडा खु.	२६/५/३	५१
कोजंड	२६/६/५१७	९३	कोठडे	६/५/७	५५४	कोठोडा बु.	२६/५/५	२८४
कोजोली	५/१२/९	८४	कोठनाद्रा	१४/२/२५	९०३	कोड	१८/४/६९	२,६१७
कोझर	३/१३/१९	५५९	कोठरी	२६/६/५२	८०	कोड अमुडें	४/७/५८	७९३
कोझर	४/१/५४	११३	कोठरे खु.	५/२/९	५२७	कोड आबेड	४/७/४६	१३६
कोझरी	३/१२/६८	४४३	कोठरे बु.	५/२/११	३४२	कोड ओझरें	४/७/१०८	१९०
कोट	४/८/६३	१,४२२	कोठली खु.	६/५/९	२,५५९	कोड कदमराव	४/७/११४	४६४
कोट	२१/१/८६	१७८	कोठली तर्फ	६/४/१४२	१,०६२	कोड खडकर	४/६/९९	२७५
कोट कामते	४/१०/५४	२,८९९	सारगखेडे.			कोडगाव	२/४/५०	८१९
कोटखाब	६/८/२२	२८१	कोठली तर्फ हवेली	६/४/४३	१२९	कोडगाव	३/७/४६	ओसाड
कोटखेड	१९/४/९१	ओसाड	कोठा	१५/२/५१	४९०	कोडगाव	३/८/४	५०६
कोटगल	२६/३/६५९	१,२५७	कोठा	२०/६/१९९	३९४			

नाव (१)	स्थलाक (२)	लोकसंख्या (३)	नाव (१)	स्थलाक (२)	लोकसंख्या (३)	नाव (१)	स्थलाक (२)	लोकसंख्या (३)
कोंडगाव	४/७/१५५	२,५८०	कोडीत खु.	९/११/६	६८७	कोढापुरी	९/४/३७	८८३
कोंडगाव	९/१०/२०	३९५	कोडीत बु.	९/११/८	२,४२७	कोढार	५/८/६	६०५
कोंडगाव	९/१४/१५०	३९३	कोडीवडे अदर मावळ	९/५/१८	३३६	कोढारकी	१२/५/३८	३५१
कोंडगे	४/८/५७	१,०८७	कोडीवडे नाने मावळ	९/५/२९	३२२	कोढार चिंचोली	१२/१/४	८४२
कोंडजई	२२/४/१४८	१०६	कोडीवरे	४/७/३	१,१२४	कोढावले	१०/३/११	४६६
कोंडजीगड	१८/१०/२६	५२१	कोडीवली	४/३/८७	८५२	कोढावळ	६/४/१६१	९८७
कोंडतिवरे	४/९/४४	३२७	कोडीवले	४/९/४७	९४६	कोढावळे	९/९/४१	८३४
कोंडदसूर	४/९/३१	२२७	कोडे कसा	२६/६/२३६	१६	कोढावळे	१०/१०/४५	४३७
कोडदे	६/७/२९	९४२	कोडेखळ रीठ	२६/४/२५३	ओसाड	कोढावळे खु.	९/१०/४८	१४१
कोडप	३/२/३१	५८	कोडेखळ रैय्यतवारी	२६/४/२५२	३७९	कोढावळे बु.	९/१०/४९	१९८
कोडपाखिडी	२२/५/१९५	२७७	कोडे गव्हाण	८/११/१२	५१८	कोढाळा	२५/३/४७९	२७
कोडपे	२६/६/२७०	ओसाड	कोडेगाव	२६/२/५३४	४१२	कोढाळा	२६/२/१२३	३१५
कोडफणसवणे	४/५/९८	३,३३१	कोडेगाव तुकूम	२६/२/५३७	१४६	कोढाळा	२६/३/२८	१,७४१
कोडबारी	१४/१/१२	ओसाड	कोडेलंगहारा	२५/१/११८	१,२३४	कोढाळी	२४/१/२८२	६,२४२
कोडबावी	१२/४/३५	१,३१९	कोडोबर्वा	२५/१/१००	१९१	कोढी	२२/४/३६४	२५४
कोड भुजबळराव	४/७/१२३	३३८	कोडोली	१०/९/१०९	२,७४९	कोढी	२४/३/३९४	४२१
कोड-भैरव	४/७/२१	८४	कोडोली	१०/११/७२	२,३८८	कोढी	२६/४/१३	३०२
कोडमळा	४/५/१०७	१,४४०	कोडोली	१३/२/३	९,७७६	कोढी (रैय्यतवारी)	२६/४/१६	६८
कोडमालुसरे	३/१३/११२	३८१	कोडोली	२०/५/१९४	१,२८६	कोढीवली	३/६/१०	१०
कोडलापूर	१७/६/१७४	१८५	कोडोशी	१३/९/७८	८८९	कोढूर	९/९/११६	९१९
कोडले	३/२/४५	९३	कोडचे	४/७/४२	१,२३८	कोढूर	१५/४/२०७	१,२३१
कोडवर्धा	२१/२/२५८	५१८	कोडचे	४/८/२४	८८८	कोढूर	१७/२/१४८	४८८
कोडवली खु.	१०/३/२९	१९२	कोडचे	४/११/३४	५३५	कोडे	४/२/९८	९६१
कोडवली बु.	१०/३/२८	४३४	कोडचे तर्फ सौदल	४/९/१४०	१,२७९	कोडे	४/५/५६	८२२
कोडवाही	२६/६/१२	१५७	कोडई	२२/३/१२१	४२९	कोडे (१)	४/९/६०	६५९
कोडवी	४/६/६१	२२७	कोडणपूर	९/७/६२	१,०३३	कोडे (२)	४/९/६०	राजापूर
कोडवे	१०/९/९०	१,७७५	कोढर तामाने	४/५/७	८३९			गहरात
कोडसर खु.	४/९/४	१,०३६	कोढराबाद	५/१/१४	ओसाड			समाविष्ट.
कोडसर बु.	४/९/२	८९०	कोढरी	९/१४/१४७	२१०	कोढेखल	२६/३/६००	१९
कोडसापल्ली	२६/६/२३५	५८	कोढरे	९/२/१२	२०१	कोढेज	१२/१/६१	१,४९९
मसाहत.								
कोडसापल्ली (सग्हेंड).	२६/६/२३४	१७०	कोढले	२/५/८६	८७७	कोढे तर्फ श्रीवर्चन	३/११/७२	२८४
कोडसी खु.	१५/७/५७	ओसाड	कोढवड	८/५/६१	६७४	कोढे पंचतन	३/११/२६	२५३
कोडसी खु.	२६/५/५२	५००	कोढवली	९/१०/६७	१८४	कोढण	४/७/१२१	१८३
कोडसी बु.	१५/७/५८	३२२	कोढवळ	९/२/३०	३६१	कोणबगी	११/५/९५	२१७
कोडसी बु.	२६/५/५१	१,०८५	कोढवी	३/६/१३३	४५९	कोणी	२४/१/३८	२१७
कोडापूर	१४/८/२०३	२६२	कोढवी	३/१४/५९	७३५	कोणेगाव	१०/११/२४	१,०१३
कोडापूर	२४/५/४८४	ओसाड	कोढवे खु. (१)	९/७/९९	६	कोत गावंडी	२१/२/२९९	३४७
कोडामोह	२५/२/३५९	५	कोढवे खु. (२)	९/७/९९	पुणे गहरात	कोतन	१६/५/२१	१,५७७
कोडावळ	७/४/१४९	४३९	कोढवे धावडे (१)	९/७/२९	समाविष्ट.	कोतलवाडा	२६/३/३४०	३४७
					१,५०८	कोतवड	४/६/२९	२,९३९
कोडावळे	२/९/१२५	७४६	कोढवे धावडे (२)	९/७/२९	खडकवासला	कोतवडे	११/१/२५	६२६
कोडावाही	२६/३/५६८	१४७			गहरात	कोतवली	४/३/१०५	१,१२०
कोडासावरी	२४/३/२६	१९४			समाविष्ट.	कोतवाल खु.	३/१४/७६	४६१
कोडासावळी	२४/१/२७८	७१९	कोढवे बु.	९/७/१०४	२,२२७	कोतवाल बडी	२४/१/३२३	४७१
कोडाळाझामरे	२०/६/२६१	८८९	कोढा	१७/३/१३	१,१०३	कोतवाल बु.	३/१४/७५	७१०
कोडाळा महाली	२०/६/१३४	५४५	कोढा	२२/२/१०५	६८४	कोतळूक	४/४/४७	१,८८८
कोडिवते	३/१३/९४	३६७	कोढा	२५/२/४५४	१,६९०	कोतापूर	४/९/३७	१,५६८
कोडिवली	३/११/४०	४११	कोढा	२६/२/५५४	१,३१६	कोताळ	१२/६/७३	६९१
कोडी	१२/७/१७	१,६९०	कोढाण	२/४/८०	८१७	कोतीज	११/१/४३	४७५
कोडीगरे	१३/३/११	६६३	कोढाणा	२६/४/४००	५८	कोतुई	३/१३/२४	१,१७२
कोडीगाव	२६/३/९३९	७२	कोढाणे	३/१/१८२	२८४	कोतूळ	८/२/११९	३,१८०
कोडीड (व ग्रा)	६/६/५	१,२८५	कोढाना	२६/३/६३८	ओसाड	कोते	१३/७/११	१,५५४

नाव	स्थलांक	लोकसंख्या	नाव	स्थलांक	लोकसंख्या	नाव	स्थलांक	लोकसंख्या
(१)	(२)	(३)	(१)	(२)	(३)	(१)	(२)	(३)
कोतेगाव	२१/४/११३	१,११९	कोदामेंडी	२५/३/२०६	५८७	कोन्हवली	४/१/३५	३५७
कोतेवाडा	२४/४/२७६	१,०३३	कोदामेंडी	२५/३/४८६	३२	कोन्हेरी	१२/६/११	१,८५५
कोतोली	१३/१/३१	२,४५४	कोदामेंडी	२५/३/४८७	ओसाड	कोन्होली	११/२/१६	२०४
कोतोली	१३/२/३९	३,५३२	(रैय्यतवारी).			कोपर	२/७/१२१	३८०
कोत्ताकोडा खु. मसाहत.	२६/६/७५	६३	कोदामेंडी	२४/३/२६२	१,९२७	कोपर	२/१०/९२	६०३
कोत्ताकोडा खु.	२६/६/६३	१५२	कोदामेंडी	२५/२/३८३	ओसाड	कोपर	३/२/११४	४९९
कोत्तूर पंच	२६/६/६४१	ओसाड	कोदावाही मसाहत	२६/६/१८८	६८	कोपर	३/५/७९	६५९
कोत्तूर रैय्यतवारी	२६/६/६३९	१८५	कोदाळी	१३/१२/८९	१,३७८	कोपरअल्ली	२६/३/९३७	३२०
कोयरुड (१)	९/७/२५	८२	कोदीवडे	३/१/१७६	४१६	कोपरअल्ली पंच	२६/३/९०१	ओसाड
			कोदीवले	३/१/२४	३००	कोपर खैरणे	२/११/६५	१,३६४
कोयरुड (२)	९/७/२५	पुणे	कोदुर्ली	२५/२/३२९	ओसाड	कोपरगाव (ग्रा.)	८/१/३३	२,३६०
		शहरात	कोदुर्ली	२५/२/४४३	१५८	कोपरगाव* (न पा.)	८/१/ना.१	१६,८६९
		समाविष्ट.	कोदुर्ली	२५/२/५०९	१,२७५	कोपरडा	१४/४/८४	६२३
कोयरे	३/१०/१०	१८८	कोदे	१३/१/८४	७०	कोपरवेल	१४/१/१२६	११३
कोयळज	१५/४/१६७	७१२	कोदे खु.	१३/६/५३	२७४	कोपरा	१६/१/१५३	१२५
कोयळा	१८/७/८६	१,२५५	कोदेगाव	२४/२/१०१	७१९	कोपरा	१७/१/१५६	६९६
कोयळी	७/८/३२	१,३३६	कोदेपार	२६/१/७५	१०२	कोपरा	१७/२/१६३	२२५
कोयळी	१३/४/२	३,५९१	कोदेपूर	२६/५/४२	१२४	कोपरा	१७/६/१२३	१०८
कोयळी	१३/५/९२	१,३९३	कोदे खु.	१३/६/५५	५३१	कोपरा	१८/१/२३	७७४
कोयळी	१८/१०/७१	१,६६०	कोदोरी	२१/२/१५८	१४४	कोपरा	२१/२/६०	८६
कोयळी	१९/२/२७२	२,०७९	कोदोरी	२२/२/२००	ओसाड	कोपरा	२१/३/११२	ओसाड
कोयळी	२०/३/२७२	६१८	कोदोरी	२२/४/४०३	७९३	कोपरा	२२/१/३५६	४३७
कोयळ	२/८/८१	६७३	कोदोली	७/१२/३९	४८३	कोपरा	२२/२/१३	३३५
कोयळ	८/११/२९	४०२	कोदोली	१४/४/१०७	७१५	कोपरा	२२/२/८०	७९२
कोयळ	९/११/५९	२,१७०	कोद्री	१५/८/११२	१,०७४	कोपरा	२३/१/१	२२५
कोयाळा	१५/५/६९	९६४	कोद्री	१६/६/१४५	६१४	कोपरा	२३/३/१९४	१७८
कोयाळा	१७/२/३६	५३८	कोद्री	१९/१/२१७	७२२	कोपरा	२४/३/३२३	१७२
कोयाळे	१२/४/८	६६४	कोन	२/७/२०२	३,८७२	कोपरा उर्फ	२२/४/१८९	२१३
कोथुरना	२५/२/२५८	१,१५८	कोन	३/२/१२८	६०५	खुपटाबंदी (व ग्रा.)		
कोथुळना	२६/१/२२	६६२	कोनड	१४/५/५५	८०१	कोपरा खु.	२२/३/२८५	३२५
कोथुळना मवता	२६/१/१५५	३६४	कोनड	१९/४/२१७	३५८	कोपरी	२/११/२३	ठाणे शहरात
कोथूर्णे	९/५/१३४	५२१	कोनवडे	१३/९/९	१,०८६			समाविष्ट.
कोथूर्ला	२२/५/१०	३१२	कोनसई	२/५/६६	४७०	कोपरी	३/४/४९	२२०
कोथूळ	८/११/४४	९०८	कोनहळ्ळी	१२/११/४६	१,१५८	कोपरी	३/५/१२६	११९
कोथूळणा	२४/२/४२	९४८	कोना	२२/५/२७५	६७७	कोपरी	२२/४/४४	११८
कोथेरी	३/१३/१०२	५६४	कोनाटी	१९/५/२७१	३२९	कोपरी	२२/४/२४४	३५४
कोथुळ	१६/२/८४	१,०२५	कोनाथा	१५/७/४८	४२०	कोपरी खु.	२२/४/२६७	४९९
कोदगाव	७/२/८३	३९७	कोनाबे	५/१३/२६	१,४६८	कोपरे	८/५/४८	४२७
कोदणी	८/२/६७	२९७	कोनास	४/१५/५३	४४४	कोपरे	८/१०/३०	२८४
कोदरखेड	१९/२/१००	८७	कोनाळ	४/१५/९९	८५१	कोपरे	९/१/८	४७३
कोदरी	२१/५/३५०	३८८	कोनाळी	१८/८/४२	९५३	कोपरे (१)	९/७/५४	१,१५७
कोदरी इजारा	२२/३/१५७	१,१९१	कोनाळी डोंगर	१८/८/६४	५५२	कोपरे (२)	९/७/५४	खडकवासला
कोदरी हरक	२१/६/१६४	१५५	कोने	२/५/१५१	८१६			शहरात
कोदवडी	९/१०/१२८	२७४	कोने	५/९/२	५२८			समाविष्ट:
कोदवडे	१३/२/९६	४३२	कोनेवाडी	१३/१२/४६	५२६	कोपडे	८/१२/३०	७९७
कोदवडे	१३/७/९	४०५	कोनेवाडी	१४/९/१६९	२९६	कोपडे	१०/१/४६	१,०८६
कोदवलो	४/९/५२	१,३७६	कोनोली तर्फ	१३/७/१९	६५८	कोपडे	१०/२/२२	ओसाड
कोदळ	१०/१०/८१	४६	असंडोली.			कोपडे	१०/९/१५२	१,९०२
कोदळी	१८/८/८५	८९८	कोनोली तर्फ	१३/७/६७	५४६	कोपडे हवेली	१०/११/६०	१,९८६
कोदा	१४/४/२७	५३९	ऐनीघोल.			कोपली	६/५/११२	२,३४१
कोदाड	२/१३/२६	७८१	कोनोशी	८/७/११९	८६२	कोपा माडवी	२२/४/३९०	४४६
कोदाडोंगरी	२४/२/१२०	४	कोन्सरी	२६/३/८५५	१,२३६	कोपाडे	१३/१/६६	६९०

नाव (१)	स्थलांक (२)	लोकसंख्या (३)	नाव (१)	स्थलांक (२)	लोकसंख्या (३)	नाव (१)	स्थलांक (२)	लोकसंख्या (३)
कोपाडें	१३/५/१८	१,४२६	कोरनी	२५/१/१३५	९५६	कोरेगाव बु.	९/३/११६	६०७
कोपाळगढ	२५/१/४५३	३०४	कोरपगाव	५/१२/५१	४३०	कोरेगाव भिवर	९/८/४	४४८
कोपीटोला	२५/१/३००	१८८	कोरपना	२६/५/१४	७१३	कोरेगाव भीमा	९/४/५१	२,३२८
कोपुर्ली खु.	५/५/२६	३५१	कोरपारखी मसाहत	२६/६/२७८	ओसाड	कोरेगाव मूळ	९/७/११७	१,०२४
कोपुर्ली बु.	५/५/२७	९६२	कोरपावली	७/२/३२	१,७२९	कोरेघाट	२४/२/११०	ओसाड
कोपेला (व ग्रा)	२६/६/६१८	१०१	कोरफळे	१२/२/६८	२,५६७	कोरेपल्ली	२६/६/२१६	१३१
कोप्रा	१६/६/१६१	२६४	कोरबी	२२/५/२८५	१७९	कोरेल्ली गुडा	२६/६/२१४	९६
कोप्रा	२३/२/४३८	७६१	कोरंबी	२६/१/१२	१५६	कोरेल्ली बु	२६/६/२१५	३३३
कोप्रा खु.	२२/३/२८	१०७	कोरबी	२६/४/३०१	३४७	कोरेवाडी	१८/६/२५	१८२
कोप्रा बु.	२२/३/११२	४६४	कोरबी	२६/४/४३७	१७०	कोरोची	१३/३/३८	२,२१६
कोप्रा बु.	२२/३/३०२	२६०	कोरंभी	२५/२/३१८	६३५	कोटी (व ग्रा)	२२/३/३३१	१,०१६
कोप्रोली	३/२/७२	१५९	कोरंभी	२५/३/५७६	५६६	कोटी.	१०/११/१६	१,४२८
कोप्रोली	३/३/५६	३,१७४	कोरंभी (कोरंभी टोला).	२५/२/४६९	५८७	कोटी	१२/१/३	२,९६९
कोप्रोली	३/५/६	४१४	कोरमेटा	२४/२/५	२५९	कोटी	१२/५/४३	१,५७३
कोप्रोली	३/६/८२	९४०	कोरलई	३/९/१	१,६२४	कोटी तुकूम	२६/४/३४८	७७
कोफराड	२/६/३	२,२५५	कोरलई	३/९/१	१,६२४	कोटी मक्ता	२६/४/३४९	२६२
कोबडवाही रीठ	२६/४/८६	ओसाड	कोरवली	१२/६/८३	२,३६२	कोडें	६/९/३६	१,७८७
कोबापुर	१४/८/१७२	५४३	कोरवाड	१९/२/६	ओसाड	कोर्घा	२६/१/८९	१,०४०
कोभळी	८/१२/६	१,३२८	कोरवाड	१५/३/१४	५४९	कोर्ला चक	२६/६/६२०	५
कोभाळणे	८/२/९	८७९	(कोंडवाडा).			कोर्ला मालगुजारी	२६/६/६२७	५१६
कोभें	४/९/७	२२४	कोरवाडी	१५/२/३०	५९५	कोर्ले	४/८/४५	९०६
कोयन गुडा	२६/६/३०९	६३	कोरळ	३/२/१७९	३५	कोर्ले	४/१०/१०	७२७
कोयर	२६/६/३५१	६६	कोरा	२३/३/३८३	१,४६२	कोर्ले	९/१४/१९३	५७३
कोयलारी	२१/१/१२३	२८८	कोराई	६/२/१४३	९२९	कोसंगाव	१२/११/६६	१,२७८
कोयलारी	२५/१/११७	९८२	कोराड	२४/३/३५८	२२०	कोन्हाटे	५/६/१०८	९७३
कोयलारी	२५/३/३३४	५३७	कोराडी	२४/४/१८५	२,०३४	कोन्हाळा	१४/२/३	२८९
कोयली विहीर	६/२/१३५	२५८	कोराडी	२६/५/१२१	१४२	कोन्हाळा	१९/२/१९८	१,४२५
कोयाची वाडी	१८/११/१६३	२१६	कोराळ	१८/१०/५३	१,१४७	कोन्हाळे	७/८/८३	३१५
कोयाळ	१६/२/१३३	४७१	कोराळी	१८/११/१७३	१,९१३	कोन्हाळे	८/१/९१	२,२९८
कोयाळ	१६/३/४८	७०३	कोराळे	१०/२/४४	२८५	कोन्हाळे खु.	९/१२/३४	१,३१६
कोयाळी	१५/४/३८	ओसाड	कोरिवळे	१०/१०/१७२	७५२	कोन्हाळे बु.	९/१२/३१	३,८०८
कोयाळी	१९/५/१२४	२३७	कोरी	२३/३/२४८	३३२	कोलकानडी	१६/७/६१	६३८
कोयाळी	१९/५/३१०	५३७	कोरीट	६/५/८७	९२१	कोलखेड	२०/३/९८	२२६
कोयाळी खु.	२०/६/२६	२४३	कोरीवडे	१३/१०/३७	४१९	कोलगाव (१)	४/१५/२०	२,१८७
कोयाळी खु.	२०/६/२३२	२९५	कोरीवळे	१०/११/१२	८८८	कोलगाव (२)	४/१५/२०	सावतवाडी
कोयाळी तर्फे चाकण.	९/३/१३९	१,८८२	कोरें	२/४/१८४	१,७७८			शहरात
कोयाळी त. वाडा	९/३/३२	३६४	कोरें गव्हाण	८/११/४	६९६			समाविष्ट.
कोयाळी बु.	२०/६/२५	६७५	कोरेगाव	४/३/८१	८७८	कोलगाव	२२/५/११२	१,११२
कोयाळी बु.	२०/६/२३८	८६०	कोरेगाव	८/११/३५	८५०	कोलगाव	२२/५/३८९	५६०
			कोरेगाव	८/१२/४३	३,१२७	कोलगाव	२३/२/३५४	१७९
कोये	९/३/१०९	८६६	कोरेगाव	१०/२/८	५१२	कोलगाव	२६/५/२०५	७६५
कोर कुटी	२६/३/७४५	१६	कोरेगाव*	१०/६/४७	९,१९९	कोलझर	४/१५/७८	१,००२
कोरंगळा	१८/९/१५	१,०२४	कोरेगाव	१०/११/७०	१,०२७	कोलटेक	५/७/९४	२४५
कोरची	२६/३/२६५	७१४	कोरेगाव	११/३/५७	२,२४९	कोलटेक	२१/५/१५९	२७१
कोरज	१३/१२/३८	७६३	कोरेगाव	१२/२/२	७१८	कोलटेंभें	८/२/८७	२२६
कोरटा	१५/७/९३	६२७	कोरेगाव	१५/१/१२९	५९०	कोलठण	२/९/३	८४५
कोरटेक	१५/८/३३	१६९	कोरेगाव	१६/६/६६	८४९	कोलठाणा	१४/९/२९	२७८
कोरडगाव	८/१०/६६	१,९९८	कोरेगाव	१८/१०/८४	९८७	कोलत	१९/१/८१	५८८
कोरडगाव	१४/७/११८	३३४	कोरेगाव	२६/१/३३१	ओसाड	कोलतावडे	९/२/३३	६४३
कोरडा	२१/११/११८	३६४	कोरेगाव	२६/३/६	२,२४७	कोलयरे	४/२/१०९	१,३४४
कोरणार	२६/६/९४	३६	कोरेगाव	२६/३/११९	४२७	कोरदंडी	१५/२/१७३	१८३
कोरतड	२/२/१४	५३७	कोरेगाव खु.	९/३/७७	६८८	कोलघे	४/८/६४	६१९



नाव	स्थलांक	लोकसंख्या	नाव	स्थलांक	लोकसंख्या	नाव	स्थलांक	लोकसंख्या
(१)	(२)	(३)	(१)	(२)	(३)	(१)	(२)	(३)
कोलपल्ली	२६/३/९००	२१७	कोल्हापूर**	१३/५/ना.१	१८७,४४२	कोसवी	३/१३/५९	१०४
कोलपिंप्री (व ग्रा)	७/७/६५	ओसाड	(न.पा.)			कोसवी	४/५/१२२	८१९
कोलवाई	२२/१/४३	४८३	कोल्हापूर	१४/५/२	५७५	कोसवी	२६/४/७५	३२१
कोलंबी	१७/६/९५	२,०१४	कोल्हापूर	२३/२/६७	३०२	कोसवी खडसमारा	२६/१/३५०	४४६
कोलमर्का	२६/६/४६३	ओसाड	कोल्हापूर	२३/२/११२	३८९	कोसवी खु.	२५/३/३९९	४३
कोलमाडले	३/२/२३	५५	कोल्हापूर	८/१०/१६	१,४८३	कोसवी गवळी	२६/१/७२	४६५
कोलवड	१९/४/७०	१,८१९	कोल्हापूर खु.	८/५/२८	२,६१९	कोसवी चक I	२६/१/८३	ओसाड
कोलवडी	१०/६/२३	५३६	कोल्हापूर बु.	८/४/२०	६,६२९	कोसवी चक II	२६/१/८२	ओसाड
कोलवण चुना	४/९/३६	१,०८१	कोल्हापूरवाडी	९/२/६९	३२६	कोसवी चक	२६/१/३५१	ओसाड
कोलवली	२/१/११३	१,१४४	कोल्हापूर	३/१/४४	५०१	कोसवी चक	२६/४/३१०	१९९
कोलवी	६/२/१३१	१५२	कोल्हिवली	३/४/३६	ओसाड	कोसवी बु.	२५/३/४०७	१४७
कोलवी माळ	६/२/६४	८९	कोल्ही	२/६/७०	२३५	कोसवी (रीठ)	२६/४/२१०	ओसाड
कोलसरा	२०/४/६०	३५५	कोल्ही	१४/७/२९	७७६	कोसवी रय्यतवारी	२६/४/१२०	ओसाड
कोलाड	३/८/१६२	१,४१०	कोल्ही	२०/६/८६	७५	कोसवी (व ग्रा)	२२/३/३३०	ओसाड
कोलापल्ली	२६/६/४१९	२१५	कोल्ही	२२/२/१५	९००	कोसवे	२५/३/२२७	४८१
मसाहत.			कोल्ही	२३/२/३५३	ओसाड	कोसमघाट	२५/३/२३५	१३२
कोलार	२४/४/४२०	४२७	कोल्ही	२३/३/११२	२०६	कोसमघाट	२६/३/७१७	७२
कोलार तुकम	२६/२/३१७	८२९	कोल्ही	२३/३/१९५	३९	कोसमतरी	२५/१/४३७	२९६
कोलारबाडी	२६/३/३९६	९१	कोल्हीगवळी	१९/२/१७३	६३८	कोसमतोडी	२५/३/१६८	१,१८९
कोलारमेट	२४/५/२७	१२१	कोल्हीगोलर	१९/२/१७५	५०३	कोसमबोडी	२५/२/४९१	ओसाड
कोलाररीठ	२६/२/३१५	ओसाड	कोल्हीवली	३/१/७४	२४७	कोसमी	२६/३/२६४	६४
कोलारा	१९/४/२१०	१,५३७	कोल्हे	७/११/११७	५०८	कोसमी	२६/३/३६२	१७६
कोलारा	२५/३/१२४	४६२	कोल्हेखार	३/२/८२	ओसाड	कोसमी	२६/३/४८७	२२५
कोलारी	१९/४/८९	१५६	कोल्हेगाव	१८/४/४७	६२५	कोसमेट	१७/१/१८५	९४८
कोलारी	२४/५/४५२	३१९	कोल्हेर	५/६/५५	३१५	कोसम्बी	२६/२/३२७	ओसाड
कोलारी	२५/३/१२५	९५३	कोल्हेर	१६/१/७४	६४०	कोसरसार	२६/२/८१	८४१
कोलारी	२६/१/९७	६८७	कोल्हेवाडी	४/८/३८	५७६	कोसरा	२५/२/४५३	१,१७७
कोलारी	२६/२/३९१	९८७	कोल्हेवाडी	८/९/६८	३३१	कोसले	२/१०/३	५६५
कोलारी	२६/२/४०८	२९	कोल्हेवाडी	९/१/७	३८४	कोसवण	५/४/१०	६४४
कोलासर	१९/२/१३५	२६६	कोवाड	१३/१२/१०१	२,८८०	कोसारा	२२/५/२	६५६
कोलिवली	२/७/४५	५४७	कोवाडे	१३/१०/२१	१,९५९	कोसारा	२२/५/२३४	६३६
कोलीक	१३/२/८४	५४१	कोवसर	२५/१/९८	ओसाड	कोसारा	२६/४/३४	२६१
कोलीतमारा ✓	२४/३/९	१६५	कोशाण	३/१/६७	४७५	कोसारी	११/५/७	१,५८०
कोलीमसरोवर	२/५/१३०	६४	कोशिवळे तर्फ तळे	३/१०/१३२	२४४	कोसारी	२६/३/१०१	१७३
कोलुपदीकसा	२६/३/२१४	१४७	कोशिवळे तर्फ	३/१०/९२	२२५	कोसुडे	५/४/४३	२८०
कोलू	२४/१/१६५	२४५	निजामपूर.			कोसूब	४/७/८८	१,६९५
कोलूरा	२२/१/१०८	८३७	कोशिबी	२/७/१३५	४७२	कोसुर्ला	२३/३/६२	३२५
कोलूरा	२२/१/२८३	२१०	कोशिबे	२/७/१८	७३३	कोसुर्ला	२३/३/७०	६०६
कोलेकरवाडी	१०/१०/१९०	६२९	कोशिबे	५/६/६०	१,१४९	कोसेकन्हाळ	२६/२/३६७	ओसाड
कोलेटी	३/६/१४८	५८६	कोशिमघर	९/१०/२३	१९०	कोसेगव्हाण	८/११/५६	५१६
कोलेरा	२२/५/२९१	४४२	कोशी	२६/३/३०२	११४	कोसेसरी	२/१/९३	३१०
कोलोरी	१९/३/१७१	७४३	कोशीबडे	२/८/२३	२९७	कोस्टाला	२६/५/२७२	१८
कोलोली	१३/२/५०	१,७३८	कोशीबे	२/६/१९	१,२५९	कोस्ते खु.	३/१०/९८	७०२
कोल्हा	१५/५/७२	२,४४३	कोशीमशेत	२/२/४६	७८४	कोस्ते बु.	३/१०/९९	६०९
कोल्हा	१७/४/२८	३०७	कोष्टगाव	१८/१/४	१,७०८	कोहका	२५/१/१९१	४७०
कोल्हा	२१/२/२२८	१,३३६	कोष्टी	२५/२/१२६	४७५	कोहका	२६/३/३१२	१८४
कोल्हा	२२/३/९५	६२	कोसगाव	७/२/८२	८३३	कोहका	२६/३/३३५	१
कोल्हाकाळी	२३/१/१२६	३४	कोसगाव	१४/४/९७	१,१६७	कोहका	२६/३/३८७	४१
कोल्हाडी	७/७/८९	१,४९९	कोसगाव	२०/२/१७८	७०१	कोहका	२६/६/१५	७७
कोल्हाण	२/१/१५२	२४०	कोसदणी	२२/१/३८६	५८१	कोहकाबोडी	२६/३/४२१	३४
कोल्हाण	३/१०/१२६	३६४	कोसफुडी	२६/६/२९५	३९	कोहना (व ग्रा)	२१/१/व ग्रा १५८	१६४
कोल्हापूर	५/४/७८	३५	कोसबाड	२/४/७०	५९७	कोहपरा	२६/२/३७	२०५

नाव (१)	स्थलांक (२)	लोकसंख्या (३)	नाव (१)	स्थलांक (२)	लोकसंख्या (३)	नाव (१)	स्थलांक (२)	लोकसंख्या (३)
कोहपरा	२६/५/२५६	५३९	कोळघर	१४/८/५७	५२९	कोळविहिर	२०/१/५५	६५
कोहमारा	२५/३/२२१	६८५	कोळघर	१४/९/२३३	१,०३६	कोळविहीर	२१/३/३०	७४८
कोहळगाव	२५/३/२९०	४६३	कोळझरी	२२/२/३८३	१५५	कोळविहीरे	९/११/७१	२,०१८
कोहळा	२१/५/३५१	७०८	कोळणे	१०/१०/६९	१२३	कोळरोत	२/११/१४	९९०
कोहळा	२२/१/३५	८०५	कोळदे	६/५/७८	२,५१९	कोळसा	१५/३/१६	५८५
कोहळा	२२/१/५१	६१६	कोळदे	६/८/३२	१,२०३	कोळसांगवी	८/१०/७२	५४६
कोहळा	२४/१/२४७	३७२	कोळनूर	१७/७/७१	४२३	कोळसापूर	२६/३/९१७	ओसाड
कोहळा	२४/४/३७३	ओसाड	कोळनूर	१८/८/५८	७९२	कोळसा (व ग्रा)	२६/४/७२	२७१
कोहळा	२४/५/३२७	११५	कोळनूर पांढरी	१८/१०/४२	२२६	कोळसूर कल्याणी	१८/१०/१०९	४३९
कोहळी	१७/२/९	१,०३२	कोळपा	१५/२/२२	४४५	कोळसूर गुंजोटी	१८/१०/१०५	४१८
कोहळी	२४/२/१९८	१,५२९	कोळपा	१८/५/९६	५७०	कोळावडे	९/९/१०५	६६३
कोहळीपार	२५/३/३१९	५५	कोळ पिपरी	१६/६/१२९	९६६	कोळासा	२०/२/५२	१,१२८
कोहा (व ग्रा)	२१/१/व ग्रा १०२	१३५	कोळपित्री	७/९/२२	१,२६२	कोळी	१७/१/९	४७८
कोहिनी	१६/३/४०	३३३	कोळपे	१३/६/१४	९२६	कोळी	१७/२/२१	१,३०४
कोहीडे खु.	९/३/९४	१४०	कोळंब	४/९/९९	८९४	कोळी	२०/४/२६२	५११
कोहीडे बु.	९/३/८४	१,१७४	कोळबांदे	४/२/११३	१,५०३	कोळीक	१३/१२/१३०	५५२
कोहील	३/१/१३४	ओसाड	कोळंबी	९/१०/७५	५१६	कोळी खु.	२२/४/२१४	४५१
कोहोकडी	८/८/६२	८३२	कोळंबी	१७/१/४०	२७०	कोळीद्रे	१३/१०/३३	१,२०१
कोहोज खुटिवली	२/१०/१६३	अंबरनाथ शहरात समाविष्ट	कोळंबी	२०/३/१८१	९००	कोळीद्रे इनाम	१३/१२/४४	३००
			कोळंबी	२०/५/७६	७१६	कोळीद्रे खालसा	१३/१२/७२	३९२
कोहोंडी	८/२/७७	४६८	कोळंबी	२१/४/१४३	५८०	कोळींब	२/१०/३२	११९
कोहोणे	८/२/१२३	३७२	कोळंबी	२२/२/२८९	१,१०६	कोळी बु.	२२/४/२१५	४१७
कोहोर	५/५/९३	९२३	कोळंबी मक्ता	१४/१/८७	६	कोळीबेट	१२/११/३१	१०४
कोळ	३/१३/९६	७७९	कोळंबी मजर	१४/१/१११	४१५	कोळी बोडखा	१४/११/१८०	१,१५३
कोळकवाडी	४/५/९२	२,३७२	कोळंबे	४/६/९६	१,५४७	कोळीये	९/३/११४	६६६
कोळखे	३/२/१२१	७७८	कोळंबे	४/७/७६	१,४६६	कोळीवली	२/१०/५३	२६२
कोळखेड प्र. जळगाव	१९/१/१०९	ओसाड	कोळंबे	७/१/७७	९६४	कोळीसरे	४/६/२०	६२८
कोळखेड प्र.जामोद	१९/१/१०८	ओसाड	कोळभी	२४/१/१९६	२६१	कोळी सिरसगाव	१४/१२/४३	६४६
कोळगांव	२/४/२४	८५१	कोळम खु.	५/११/९६	३६०	कोळे	२/९/३८	१०८
कोळगाव	३/५/३	५२५	कोळम बु.	५/११/९९	४९२	कोळे	२/१०/१०६	५२२
कोळगाव	५/१०/११९	१,११६	कोळमांडले (अ)	३/११/८०	५९८	कोळे	३/१२/७४	४१०
कोळगाव	५/११/८७	५३०	कोळमांडले (ब)	३/११/८१	१६२	कोळ	१०/११/९३	२,८७२
कोळगाव	७/१०/५	१,२४५	कोळवट	३/१२/४८	१८९	कोळे	११/३/२४	४३०
कोळगाव	८/७/८३	३९८	कोळवडी	८/१२/३९	३५०	कोळे	१२/९/५८	५,२०९
कोळगाव	८/११/३६	५,७४४	कोळवडी	९/७/९५	१,७४६	कोळगाव	१२/४/५२	१,७१३
कोळगाव	१२/१/८५	६१९	कोळवडी	९/१०/९२	५६०	कोळगाव	१२/६/४६	१,१२८
कोळगाव	१३/१/८२	८८९	कोळवडी	९/१४/२१	२४७	कोळगाव	१४/४/१०३	६६३
कोळगाव	१६/१/४९	१,९१५	कोळवडे	२/४/१३	१८८	कोळगाव	१४/५/५४	५३६
कोळगाव	१६/७/१५६	८३०	कोळवण	९/९/६७	५९२	कोळे चाफेसर	९/५/११७	१४५
कोळगाव	१७/२/१५१	३७७	कोळवण	१३/९/३०	५३६	कोळे बोरगाव	१७/६/१९१	१,२२३
कोळगाव	१७/४/५५	५५६	कोळवण	२१/६/४	१	कोळेवाडी	१०/११/९६	१,८२८
कोळगाव	१७/४/६५	२१२	कोळवण	२१/६/४०	३६	कोळेवाडी	१८/४/३७	४६९
कोळगाव	१७/६/१३८	३०६	कोळवण	२२/४/३५	७८	कोळोदे	७/३/११२	३४२
कोळगाव	१७/७/४२	२००	कोळवण खडी	४/९/७४	६६९	कोळोना	२३/२/३७	४९७
कोळगाव खु.	२०/६/१५	१६४	कोळवद	७/२/४२	१,८६३	कोळोना	२३/२/१३४	८४१
कोळगाव डोळस	९/४/६७	४०५	कोळवली	४/४/७६	८६५	कोळोली	९/१२/४	५३१
कोळगाव थडी	८/१/१४	२,१३९	कोळवली	९/९/९	६८	कोळोशी	२/९/१३४	३५७
कोळगाव बु.	२०/६/१४	५६१	कोळवाडी	९/१/२२	३४६	कोळोशी	४/११/१७	९४९
कोळगाव माळ	५/१३/७८	८७३	कोळवाडी	१४/१/१८	१,०३६	कोळोशी	९/९/१२५	१०६
कोळगिरी	११/५/५५	७६४	कोळवाडी	१४/१०/१९३	१५१	कोळोसे	३/१३/३३	७०४
कोळघर	३/५/१३०	२२१	कोळवाडी	१६/४/७५	४६१	कोठखेडे	१५/११/१०५	१६४
कोळघर	१०/५/६४	८७	कोळवाडे	८/३/९२	५५३	कोठडी	९/८/६१	६४५

नाम (१)	स्थलांक (२)	लोकसंख्या (३)	नाम (१)	स्थलांक (२)	लोकसंख्या (३)	नाम (१)	स्थलांक (२)	लोकसंख्या (३)
कौठळ	६/१०/३४	१,०५१	कौलार खु.	२/६/६३	१,३८४	खडकलगाव	१२/२/११	३६१
कौठळ	२०/५/११८	२,०१९	कौलार बु.	२/६/५८	५,७२६	खडकवण	५/४/५१	३५९
कौठळ तर्फे शहादा	६/४/१२४	७१५	कौलाळे	२/३/५८	१,७३४	खडकवणे	३/१४/७३	२१४
कौठळ तर्फे सारंगखेडे.	६/४/१३५	४०५	कौली बांधणखार	३/३/५५	ओसाड	खडकवाघलगाव	१४/८/११५	२७७
कौठा	१४/१०/२०४	२१६	कौली बेलोडाखार	३/३/२८	ओसाड	खडकवाडी	१४/१०/२१	१२३
कौठा	१७/५/१७७	२,४३५	कौली घोटपोही	३/३/३८	ओसाड	खडकवासला	९/७/५७	२,७२३
कौठा	१७/६/१५७	२९४	कौली सिमादेवी	३/६/३	ओसाड	खडकवासला	९/७/ना.५	७,३५५
कौठा खु.	२०/६/२०४	१,२७०	कौवठा-सोपीनाथ	२०/४/११२	७१६	खडक सावंगा	२२/२/२६	७३५
कौठाळी	९/१३/५९	९०२	कौसडी	१५/२/१९९	३,५४१	खडका	१४/१२/१८१	१,३३०
कौठाळी	१२/५/२५	१,२२८	कौसे	२/११/४०	८२०	खडका	१९/४/२३५	५
कौठाळी	१२/७/२	१,९५६	कौठाणे (गा)	५/२/२७	७८४	खडका	२०/३/१६४	४७५
कौठाळी	१६/७/२३	८३४	कौठाणे (नि.)	५/२/१०४	१,३६६	खडका	२१/३/१९७	६७९
कौठे	८/६/१०६	१,१६१	कौळी	१४/३/३६	४०१	खडका	२२/३/१६७	५४२
कौठे	८/११/७९	१,२९४	क्रिष्णापूर	२६/६/३८१	२११	खडका	२२/४/२६०	४८१
कौठे कमळेखर	८/३/२१	१,३१३	क्रिष्णापूर वेंलगूर	२६/६/३७१	१८४	खडका	२३/१/३५६	४९४
कौठे खु.	८/३/१२१	४६२				खडका	२३/२/४४४	२८२
कौठे घांदरफळ	८/३/६१	५८५	ख			खडका	२४/४/१००	१६८
कौठे बु.	८/३/१२५	७९४	खजरी	२५/३/१९०	८५५	खडकापाणी	६/२/९२	१५८
कौठे मलकापूर	८/३/१०१	७४३	खंजिरपूर	२१/२/५२	ओसाड	खडकावणे	२/४/४७	९५
कौठोळी	११/१/१२७	१,१०१	खंजीरपूर	२१/३/५१	३०२	खडकाळे खु.	६/१/१३६	१०९
कौडगाव	८/९/६२	१,१४६	खंजीरपूर	२३/३/२२१	ओसाड	(व ग्रा).		
कौडगाव	८/१०/१८	५०४	खटकाली	२१/१/व ग्रा १०९	१६५	खडकाळे बु.	६/१/१३७	५३
कौडगाव	८/१३/१३	७६६	(व ग्रा).			(व ग्रा).		
कौडगाव	१२/२/५४	१,०३३	खटकाली	२१/१/व ग्रा १३६	१०१	खडकी	२/३/१४	९४०
कौडगाव	१४/११/३५	३५१	(व ग्रा).			खडकी	५/२/६३	१,०६१
कौडगाव	१४/१२/५१	९०८	खटकाळा	२२/३/५५	ओसाड	खडकी	५/४/११	४१८
कौडगाव	१५/२/२०८	२२२	खटकाळे	९/१/४३	२९८	खडकी	५/५/६६	१०७
कौडगाव	१५/२/२१४	९८	खटकुवा	६/२/१३०	१५७	खडकी	६/८/८९	१,००७
कौडगाव	१५/७/४७	३६६	खटवाणी	६/३/३	७०५	खडकी	७/१२/५२	९०९
कौडगाव	१५/८/९५	५८६	खटांगले	१३/५/३८	१,०६०	खडकी	८/२/१०३	६०७
कौडगाव	१७/५/५७	४१६	खटाव	१०/७/१८	६,२६८	खडकी	८/९/९१	६०१
कौडगाव	१८/१/१८९	३००	खटाव	११/४/१६	८००	खडकी	९/२/८३	९५१
कौडगाव	१८/२/७६	१,१५२	खटाव	११/६/४९	२,४२३	खडकी	९/८/६३	२,१५१
कौडगाव	१८/४/३९	४४३	खटाळी	२/४/१५२	३४९	खडकी	९/१४/३८	२१९
कौडगाव तर्फे पूर्णा.	१५/६/९६	१७६	खट्याळ	६/९/८५	४८०	खडकी	१०/२/३७	११३
कौडगाव तर्फे सिगणापूर.	१५/६/१४२	५३२	खडकउमरगा	१८/११/७५	५८९	खडकी	१०/३/६५	६७१
कौडण्यपूर	२१/६/६५	५९३	खडक ओझर	५/७/६४	१,१८७	खडकी	१०/८/५०	५५०
कौडाणे	८/१२/१०	१,४७२	खडक ओहोळ	५/५/१२४	५७९	खडकी	१२/१/२३	८१०
कौडासर	५/६/१६	१,०३३	खडकजांब	५/७/२९	१,२५२	खडकी	१२/१०/१८	५१३
कौंडर काळसूर	४/४/३१	१,२२५	खडकडोह	२२/५/२०९	३०९	खडकी	१४/१/१०८	ओसाड
कौंडर	१४/११/१६५	२७०	खडकत	१६/३/११५	१,३१६	खडकी	१४/४/१४०	३७४
कौलखेड	१९/५/३३२	१९५	खडकतळे	५/४/१३६	३३९	खडकी	१५/१/११४	२२५
कौलखेड	२०/३/१५१	८४२	खडकद खु.	१५/४/३२	२११	खडकी	१५/२/१५	९०१
कौलखेडा	२०/३/७३	३३३	खडकद बु.	१५/४/२५	३७४	खडकी	१५/८/२७	८८०
कौलगे	११/४/६२	७२९	खडकदरी	२२/३/५३	१,१७८	खडकी	१६/१/४८	४१०
कौलगे	१३/८/२७	१,६८५	खडकदेवळे खु.	७/११/३१	७५८	खडकी	१६/६/५	९७३
कौलगे	१३/११/२३	१,६३५	खडकदेवळे बु.	७/११/३०	१,०१९	खडकी	१७/२/१७१	४
कौलगे	१३/१२/११६	३६५	खडकनारेळा	१४/८/२९	२९९	खडकी	१७/४/८१	२२४
कौलव	१३/७/१३	२,७७७	खडकमांजरी	१७/५/२४	४८६	खडकी	१८/६/२३	८६०
			खडक मालेगाव	५/१०/१५	२,१५४	खडकी	१८/७/४०	२८२
			खडकमाळ	५/३/९३	४५७			

नाव	स्थलांक	लोकसंख्या	नाव	स्थलांक	लोकसंख्या	नाव	स्थलांक	लोकसंख्या
(१)	(२)	(३)	(१)	(२)	(३)	(१)	(२)	(३)
खडकी	१९/२/३१	६२	खडके खु.	७/५/१२८	४७०	खंडाळा	१८/६/४५	६०३
खडकी	१९/२/२८३	३५२	खडकद	५/१२/८९	६२६	खंडाळा	१९/२/१४५	१८०
खडकी	२०/६/२१७	१४७	खडके बु.	७/५/७२	१,६७८	खंडाळा	१९/५/१२८	६२७
खडकी	२२/२/३३२	१२६	खडके वाके	८/१/१००	८०९	खंडाळा	१९/५/२८४	१८१
खडकी	२२/४/९७	४१९	खडकेवाडा	१३/८/५२	१,८५२	खंडाळा	२०/१/१९	१,०१८
खडकी	२२/४/१८१	८६	खडकेखवर	१४/१२/७२	३७४	खंडाळा	२०/२/४२	१,१८७
खडकी	२२/५/२४१	१८७	खडके सीम	७/५/१२९	४४१	खंडाळा	२०/४/१३६	१६१
खडकी	२३/१/६८	७०४	खडकोणी	१२/२/१	६६२	खंडाळा	२०/५/१३५	२५७
खडकी	२३/२/२४	ओसाड	खडकोली	३/१०/२१७	३३०	खंडाळा	२२/१/५५	१२७
खडकी	२३/२/३४३	३३०	खडकोळी	२/४/१४६	८३५	खंडाळा	२२/१/३२८	५२९
खडकी	२३/२/३५७	१३	खडक्या	६/१/२६	४५६	खंडाळा	२२/३/७३	६३२
खडकी	२४/१/१०८	१५८	खडखड	२/३/४७	१,२९४	खंडाळा	२३/३/२५९	६७५
खडकी	२४/१/१६७	१०७	खडगाव	७/१/७३	५६१	खंडाळा	२४/१/५३	७२७
खडकी	२४/४/३३७	३०८	खडगाव	१०/९/३५	३३३	खंडाळा	२४/१/२१५	४४४
खडकी	२५/१/६६	६०२	खडगाव	१७/६/११३	६९६	खंडाळा	२४/३/६१	५३२
खडकी	२५/२/२३७	८९९	खडगाव	२४/४/११७	५४८	खंडाळा	२४/३/८५	५७४
खडकी	२५/३/३५७	३४४	खडगाव हमिद	१७/५/१९८	४७३	खंडाळा	२४/३/२२७	१२८
खडकी	२६/१/३३	१५३	खडगी	२६/३/६१७	१८०	खंडाळा	२४/३/२४०	२२२
खडकी	२६/१/९४	३७०	खडणी	२२/५/९८	४२५	खंडाळा	२४/३/२९२	३२२
खडकी	२६/३/११५	२८५	खडणे	७/१/१०७	ओसाड	खंडाळा	२४/३/३०३	६९३
खडकी	२६/३/३८०	३२७	खडगाव	१९/३/९२	८६८	खंडाळा	२४/३/३३४	२४८
खडकी	२६/५/२७	२३६	खंडनाळ	११/५/६९	५७३	खंडाळा	२४/४/१०७	४२७
खडकी	२६/५/१५०	१००	खडपडे तर्फ बांदा	४/१४/७०	६८	खंडाळा	२५/३/१००	१,०२१
खडकी इजारा	२०/६/१२२	५०९	खडपी	३/१४/५४	१७९	खंडाळा	२६/१/१५८	८६५
खडकी खु.	२/७/९६	३२४	खडपोली	३/४/१३४	ओसाड	खंडाळा	२६/१/२२५	८१
खडकी खु.	२३/१/३६२	१	खडपोली	४/५/८६	१,०९८	खंडाळा	२६/२/२३९	१९१
खडकी घाट	१६/४/१५०	९७५	खंडलाय खु.]	६/१०/१४	७५०	खंडाळा	२६/२/४२८	ओसाड
खडकी छावणी	९/६/ना.१	५८,४९६	खंडलाय बु.	६/१०/१३	८९१	खंडाळा	२६/२/५०३	ओसाड
खडकी टाकळी	२०/३/३७	४२३	खडवली	२/१०/९	४६२	खंडाळा	२६/६/४२६	१६८
खडकी तर्फ अर्धापूर	१७/३/२५	८४	खडवली]	३/१/१८१	१०	खंडाळा खु.	२०/६/२४३	३२८
खडकी तर्फ मरळक	१७/३/६१	८५	खडसंगी	२६/२/२४९	७७९	खंडाळा खु.	२१/५/३८७	४२०
खडकी दिगर	५/३/११९	४४	खडसांबळे	३/७/८६	९८	खंडाळा चक	२६/४/१९२	ओसाड
खडकी प्र. नरसी	२०/६/१६४	४८६	खडसीग	२०/६/३२०	१५७	खंडाळा प्र. शिरपूर	२०/६/२१०	६०३
खडकी (बाजार)	१७/२/६८	१,४९०	खडागळी	५/१३/५२	६३१	खंडाळा मकरध्वज	१९/४/१९९	१,०३६
खडकी (बाहे)	५/३/१४२	१८६	खंडापूर	१८/५/६९	९३९	खंडाळा रीठ	२६/४/४	ओसाड
खडकी बु.	२/७/९७	४०९	खंडांबे खु.]	८/५/७६	१,४५७	खंडाळी	१२/४/५८	३,२३७
खडकी बु.	७/१३/८०	१,१५७	खंडांबे बु.]	८/५/७५	७००	खंडाळी	१२/६/५	२,०१६
खडकी बु.	२०/३/७४	३२०	खंडाले	७/७/२५	१,३०३	खंडाळी	१५/८/९९	५८६
खडकी रायपूर	२६/५/१७३	६२	खंडाळखरी	२४/५/३८९	११२	खंडाळी	१८/१/४५	२,१०८
खडकी (रैयतवारी)	२५/३/६२८	११२	खंडाळा	८/४/३६	३,६३०	खंडाळे	३/५/१४४	८१४
खडकी (व ग्रा.)	६/१/११५	२०६	खंडाळा	९/५/८१	लोणावळा	खंडाळे	८/९/८६	७७९
खडकी सीम	७/१३/१२	१,६९०			शहरात	खंडाळे	८/१२/४१	३९४
खडकी मुकळी	२२/४/६३	२७०			समाविष्ट.	खंडाळे	९/४/३४	७७४
खडकुणा	६/२/१०३	३९७	खंडाळा*	१०/१/२२	१,९७२	खडी	१५/८/१६२	९०१
खडकुत	१७/३/१११	३५९	खंडाळा	१४/२/७१	६५४	खडी	२०/५/१२०	४१७
खडकुंबे	९/१/४५	२८१	खंडाळा	१४/४/७४	५८४	खडी कोळवण	४/७/१५२	९१७
खडके	६/३/१	२००	खंडाळा	१४/७/६१	४,१०८	खंडुखेडा (व ग्रा)	२१/१/व ग्रा ५९	८३
खडके	७/४/१३८	४१७	खंडाळा	१४/११/१७५	३६१	खंडुळे	१३/६/३९	१९२
खडके	७/७/१४	१,९९४	खंडाळा	१५/३/१४७	१,०५०	खंडेगोळवली (१)	२/१०/८०	३६१
खडके	८/६/२५	४००	खंडाळा	१५/६/८१	४२५	खंडेगोळवली (२)	२/१०/८०	उल्हासनगर
खडके	८/७/८९	१४४	खंडाळा	१६/४/१२५	७७०			शहरात
			खंडाळा	१८/५/२५	३५०			समाविष्ट.

नाव (१)	स्थलांक (२)	लोकसंख्या (३)	नाव (१)	स्थलांक (२)	लोकसंख्या (३)	नाव (१)	स्थलांक (२)	लोकसंख्या (३)
खडे राजुरी	११/६/४१	३,३५४	खरकाडा	२४/५/३९२	९६	खरबी	२२/३/३६०	१,०९६
खडेवाडी	१४/११/९	६३	खरकाडा	२६/१/१८१	१,२२९	खरबी	२४/३/३७४	८८८
खडेश्वरवाडी	१८/२/१७	५७६	खरकाडा	२६/२/२८१	१०१	खरबी	२४/४/२६९	२९५
खणदाळ	१३/११/२८	१,५५४	खरकाडा	२६/३/२३७	२८५	खरबी	२४/५/५४	५१३
खतगाव	६/८/४८	१,८२६	खरकाडी	२६/३/५२०	११४	खरबी	२५/२/१७८	८९२
खतगाव	१७/६/२३३	७१३	खरकुडी	१९/२/१०२	१७९	खरबी	२६/१/३८	८६
खतगाव (पट्टी देगलूर).	१७/७/४९	५२०	खरग	७/१/६९	३०८	खरबी गुड	२१/६/२९२	१०७
खतगाव (पट्टी मुक्रामाबाद).	१७/७/११९	८५२	खरगाव	६/२/७३	५०७	खरबी मक्ता	२६/१/१६८	३४
			खरगोण	६/४/६०	६२२	खरबी माडवगड	२१/६/२९१	१४३
			खरचाणे	७/१२/७४	२२१	खरवई	२/१०/१४२	५३१
खतनापूर	१४/६/६३	२९	खरज	१४/७/८	८५३	खरवई खु.	३/४/६४	२०५
खतनापूर	२०/४/१८७	ओसाड	खरजई	७/१३/१०८	१,१३२	खरवड	६/१/८९	२८७
खतवड	५/६/११४	६८७	खरड	२/१०/१३७	३७९	खरवड	६/३/८३	९०२
खतिजापूर	२१/२/४०	६०	खरड	५/१/११	१८२	खरवड	१५/४/४८	८३०
खतीजापूर	२१/५/१५६	ओसाड	खरडगव्हाण	१६/३/५२	२८७	खरवड	२६/२/२४	९२०
खतीबखार	३/९/६७	८२५	खरडगाव	८/७/७६	१,२५१	खरवडी	३/१/१७९	१५९
खंदार	३/८/१००	३७२	खरडगाव	२२/१/३	१,१९७	खरवडी	५/११/९०	६५०
खंदारवन	१५/७/१४७	९४	खरडा	६/१/४७	४६५	खरवडी	८/६/९४	२०४६
खदाळ	२५/२/३५	३३६	खरडा	२४/३/३१६	३२६	खरवडी	८/१०/७७	४,५१७
खदीनेदवाडी	२६/६/२४९	ओसाड	खरडी खु. (व ग्रा)	६/१/९५	८६	खरवडे	९/९/१०८	२८३
खनेपुरी	१४/१०/१४७	७७६	खरडी बु. (व ग्रा)	६/१/१३९	१५५	खरवते	३/१२/६४	ओसाड
खनोरा	२४/३/१४०	३६५	खरडुका	२४/२/१८	२७०	खरवते	४/२/११	२८६
खपराळ	१७/७/५५	१५४	खरतांगडी	२६/२/४३	ओसाड	खरवते	४/५/१०१	१,१९८
खपाट	७/५/९६	८१	खरद (व ग्रा)	२२/२/२८३	२७९	खरवते	४/६/३०	५१३
खपाट पिपरी	१५/८/२२	९८७	खरदाडी	१५/२/८४	१६०	खरवते	४/९/४६	१,३५५
खबाडा	२६/१/३२६	ओसाड	खरदे बु.	७/५/२	६८३	खरवली	३/१०/१३८	१,१५४
खबाडा	२६/३/३९५	४७२	खरपडा	२४/३/१६२	२३९	खरवली	३/१३/१५६	३०७
खंबाडा	२६/५/२५९	१०७	खरपाडी	५/५/११५	१९२	खरवली	९/३/९६	७६
खंबाडी	२५/२/४४२	५४५	खरपी	२१/२/१०९	८६६	खरववाडी	१८/१/१७०	६४९
खंबाळा	१४/७/७७	५९५	खरपुड	९/३/३६	३१७	खरवळ	५/९/३	७९१
खंबाळा	१५/७/७२	५३४	खरपुडी	१४/१०/१३९	७३३	खरवाडी	२१/२/३०५	८७६
खंबाळा	१७/१/५२	६१६	खरपुडी खु.	९/३/१३१	४०४	खरवी	२२/१/११८	३२२
खंबाळा	२०/५/२०१	३४१	खरपुडी बु.	९/३/६८	१,३१५	खरशिग	११/६/७६	१,७६०
खबाळा	२१/६/२७७	ओसाड	खरब	२०/४/७०	१८०	खरशिगे	१०/७/६१	७०९
खबाळे	२/१/११४	२७९	खरब खंडगाव	१७/७/१३	५७२	खरशिदे	८/३/१०३	८५१
खबाळे	५/९/२५	६८४	खरब खु.	२०/३/७८	३०८	खरशेत	५/५/११६	१,३३५
खबाळे	५/१२/६२	१,१६२	खरबडा	२२/५/२२४	२०७	खरसई	३/१२/९	१,८५१
खबाळे	५/१३/६५	१,२५०	खरबडी	१९/२/२६०	१,८७५	खरसखाडा	२३/१/१९४	४५०
खबाळे	६/६/५०	१,३७१	खरबडी	२०/४/७१	१२२	खरसुडी	११/१/१०७	२,१६५
खबाळे औघ	११/१/२०	८२०	खरबडी	२४/१/७१	४९७	खरसोडी	३/४/७९	४००
खबाळे भाळवणी	११/१/५३	१,०४२	खरब डोरे	२०/४/२५	२५४	खरसोली	२४/१/३१	१,६२९
खबीत	२३/१/३८	६२६	खरब धानोरा	१५/८/१४३	४६०	खरसोली	२४/४/२८१	३०४
खमटोला	२६/३/५९२	१३३	खरब बु.	२०/३/४८	४०५	खरसोळी	१२/५/६४	७७०
खमताणे	५/१/१४०	६९५	खरबा	१५/५/७५	६८४	खरांगणा	२३/१/२४७	१,४९०
खमलेहट्टी	१३/११/३४	७७२	खरबी	१५/३/१६५	३५९	खरांगणा गोडे	२३/२/४२४	८९२
खमारी ✓	२५/१/६५	७४१	खरबी	१७/२/१२६	३६४	खराटी	१४/१०/१८७	ओसाड
खमारी ✓	२५/१/२३६	३,९९७	खरबी	१७/४/१	३६८	खराडगुडा	२६/३/७४१	१९
खमारी ✓	२५/२/२८४	१,४४४	खरबी	१७/५/८	२०६	खराडा	२४/५/२०२	७६२
खमारी बु. ✓	२५/२/२०९	१,११२	खरबी	२०/२/४१	ओसाड	खराडी	७/१३/६४	४५
खरकटण	१२/६/३६	३१०	खरबी	२०/५/८६	८४	खराडी	८/३/८१	३४५
खरकटवाडी	११/६/२६	९२२	खरबी	२१/५/२७४	९९	खराडी	९/७/९१	८१७
खरकाडा	२४/५/३६४	ओसाड	खरबी	२१/५/४००	१	खराडी	२४/३/३८६	३०९

नाम (१)	स्थलांक (२)	लोकसंख्या (३)	नाम (१)	स्थलांक (२)	लोकसंख्या (३)	नाम (१)	स्थलांक (२)	लोकसंख्या (३)
खराडी	२६/३/१२१	३८	खडें बाखारी	५/४/१४६	२,०५२	खाजमानगर	२१/२/५०	६९७
खराडे	२/८/१८४	१,२४०	खडें	६/७/२६	१,४७५	खाजमापूर	१५/७/१२२	६२
खराडे	१०/११/११	९३३	खडें	७/४/१२	२६९	खांजापूर	८/३/४१	५०२
खरात अडगाव	१६/२/६९	९५३	खडें खु.	६/५/१२४	६९९	खांजी	२६/२/५७	बरोडा
खराशी	२३/१/३२६	ओसाड	खडें खु.	६/६/९३	४६२			शहरात
खरासी	२४/१/१५७	१५५	खडें बु.	६/६/८०	१,५१९	खाजोळे	७/११/७९	समाविष्ट.
खराळपेठ	२६/४/४२७	१,०७२	खरा	२५/१/२२०	५७६	खाटेघर	२/९/२८	५६६
खराळा	२१/२/३०८	१,४९२	खशी	२२/३/५४	३२३	खाड	२/३/९३	२९९
खराळा	२४/१/१४६	५४४	खशी तर्फ कुडाळ	१०/५/१९६	८२४	खाड	९/५/२	६६०
खराळे	११/२/२५	६९८	खशी तर्फ बारामुरे	१०/५/१६०	१,०१०	खाडके	८/९/५६	६९१
खरिवली	२/७/७०	३२१	खलबंदा	२५/१/२४	५३५	खांडगाव	८/३/५८	१,१०४
खरिवली तर्फ	२/८/१५८	४८०	खलाटी	११/५/२६	१,००६	खांडगाव	८/१०/२१	८२२
कोरकाडा.			खलाणे	५/२/८६	३४५	खांडगाव	८/११/५०	६३५
खरीड	२/८/२०३	५१२	खलाणे	६/७/७६	२,७२३	खांडगाव	१५/५/१३	६४९
खरीव	९/१०/५६	१९२	खलान गोंद्री	२४/१/१०२	९८	खांडगाव	१८/५/७१	८६७
खरीवली	३/४/१११	३४१	खलाल पित्री	८/६/२१	३१२	खांडज	३/१४/२९	२२९
खरीवली तर्फ अषई	२/८/४२	५०९	खलासना	२४/५/३	३०९	खांडज	९/१०/६२	३,३५३
खरीवली तर्फ कोहोज.	२/५/३०	१,३२४	खलिलपूर	२१/४/२३६	ओसाड	३/१०/२०३	४१८	
खरीवली तर्फ	२/५/७२	३१७	खल्लार	२१/४/१२८	१,८१३	खांडपे	२/७/१३८	४१८
पौलवारे.			खल्लार	२१/५/२६६	२२१	खांडपे	२/९/५१	९९२
खरडे	५/३/८२	४३९	खल्लार लांडी	२१/४/१३५	३२९	खांडपे	३/१/१६८	५४०
खरस खु.	२२/३/२९०	४६२	खल्लाळ-गव्हाण	१९/४/२५०	८६५	खांडपोळी	३/७/३१	७७०
खरस बु.	२२/३/२७२	८५६	खवटी	४/३/६	१,३११	खांडबारा	६/८/५७	२,३९४
खरोडा	२/३/५	६८१	खवणी	१२/६/१५	७०९	खांडबारे	६/९/९	६४६
खरोडी	२०/६/४	ओसाड	खवने पिपरी	१५/५/११०	९२३	खांडवळ	२/७/१६१	१६६
खरोला खु.	२२/२/२८४	ओसाड	खवली	३/७/४७	७३०	खांडवा	१९/२/१९६	२८६
खरोला बु.	२२/२/२९९	ओसाड	खवशी	७/४/९४	९३०	खांडवी	८/१२/५	१,४०८
खरोली	५/१२/८	७०२	खवासपूर	१२/९/७	१,६७२	खांडवी	८/१३/१८	७१८
खरोशी	३/६/६	८२६	खवे	१२/१०/५२	३६३	खांडवी	१२/२/६१	२,७९२
खरोशी	९/३/६	६७७	खसरमारी	२४/४/३२८	९७	खांडवी	१५/१/१५१	१,७३२
खरोशी	१०/५/८	४०२	खसाळा	२४/४/१९०	४१३	खांडवी	१६/१/९२	१,२०७
खरोसा	१८/९/११३	२,५११	खसोडा	२६/३/३७४	७५	खांडवी	१९/१/१३३	६९५
खरोळा	१६/७/१७०	४,१६१	खळई	३/१३/१	२७	खांडवे	७/१२/११७	१३८
खरोळा	२०/६/१५०	४८७	खळग्री	१८/१/१९	६७६	खांडशी	९/५/५५	३५३
खर्ची खु.	७/५/७४	८०१	खळणा	२२/१/४	३३७	खांडस	३/१/२७	२,५३५
खर्ची बु.	७/५/७३	१,१२०	खळद	९/११/३५	१,८४९	खांडसई	३/७/८१	३०९
खर्डी	८/१३/४१	७,५८९	खळद खु.	१९/१/६३	३१	खाडीपार	२५/१/२७४	७६५
खर्डी	२१/६/२३०	३८३	खळद बु.	१९/१/६२	४९	खाडीपार	२५/३/१६६	८८०
खर्डी	२२/२/७०	१,१९०	खळवट निमगाव	१६/२/३१	१,४४१	खाडी पिपळगाव	१४/६/३८	६०६
खर्डी	२३/२/८०	९५८	खळवे	१२/४/७३	४०९	खाडीमल	२१/१/व ग्रा ५३	४९८
खर्डी	२४/४/४३६	३१	खळी	८/३/१००	८४०	(व ग्रा).		
खर्डी (व ग्रा)	२२/१/२८१	ओसाड	खळी	१५/८/६२	१,४८०	खांडेगाव	१५/७/१२३	१,०९८
खर्डी (व ग्रा)	२२/५/५४	ओसाड	खळे	१०/१०/१८२	१,६४०	खांडेघर	२/३/७५	२५५
खर्डी	२/८/६१	२,४११	खळेगाव	१६/१/२५	२,१४९	खांडेपारगाव	१६/४/६९	८७०
खर्डी	३/१३/२७	१,०६९	खळेगाव	१९/५/२६३	१,६७३	खांडोत्री	४/५/२८	६०७
खर्डी	७/१/१००	१,१२९	खाई	६/२/६२	३२५	खाणापूर	१८/३/३४	४९४
खर्डी	१२/५/५१	२,४५८	खाकटा	२०/१/१६३	२२४	खात	२४/३/३६८	१,९५४
खर्डी खु.	३/१०/१७५	३२१	खाकसी	२५/२/४७०	६०	खातखार	३/३/२५	ओसाड
खर्डी खु.	६/३/५२	१५२	खाकुडी	५/२/२६	२,२९५	खातखेड	१९/२/१४३	२७७
खर्डी बु.	३/१०/१०९	३४०	खांचणे	७/१/४७	१,०३८	खातखेड	१९/३/५०	२९१
खर्डी बु.	६/३/४७	९४	खाजगाव	१४/५/३१	१,६२०	खातेखेडा	१४/१/९१	६१६
खर्डे-दिगर	५/४/१	१,७३९	खाजण तडनाणार	४/९/१४३	ओसाड			

नाव (१)	स्थलांक (२)	लोकसंख्या (३)	नाव (१)	स्थलांक (२)	लोकसंख्या (३)	नाव (१)	स्थलांक (२)	लोकसंख्या (३)
खातखेडा	१४/२/३६	३५४	खानमपूर	२१/४/२२	१,१५६	खानापूर	२३/२/१७५	१५६
खातखेडा	२२/२/१८४	ओसाड	खानयाळे	४/१५/१०४	२८०	खानापूर	२३/२/२६३	५६९
खातखेडा	२३/२/४०	४८५	खानलोशी	३/१२/६	९७	खानापूर खु.	२०/१/२२३	२६
खातखेडा	२४/५/३६८	२०४	खानवडी	९/११/३६	५०५	खानापूर झरी	१५/६/१२	४२
खातखेडा	२५/२/५४३	४२३	खानवली	४/८/७१	१,३८४	खानापूर तर्फे	१५/६/४०	१,१३८
खातगव्हाण	१६/२/८२	५२४	खानवाडी	२३/१/३२३	१०७	परभणी.		
खातगाव	८/१२/५१	५१४	खानवाडी	२४/१/२०१	१४	खानापूर	२०/१/२५९	१
खातगाव	१२/१/१२	६१६	खानापूर	६/८/८६	१,०१६	त्रिबकपूर.		
खातगाव	२६/१/२५२	६६१	खानापूर	७/३/६९	२,३१४	खानापूर बु.	२०/१/२०६	ओसाड
खातगाव	२६/१/३१२	२८	खानापूर	८/२/२८	१९९	खानाबाद चक	२६/१/३६१	ओसाड
खातगाव टाकळी	८/९/३४	१,११६	खानापूर	८/४/५७	१,००५	खानाव	३/२/५०	३०७
खातगुण	१०/७/१४	२,०६८	खानापूर	८/७/२५	६७८	खानाव	३/४/११०	७९९
खातमारी ✓	२४/४/३२६	७	खानापूर	९/१/१०४	४६४	खानाव	३/५/१७१	५३४
खातवळ	१०/७/५४	८५४	खानापूर	९/७/३९	१,५५७	खानावळे	३/२/१५२	३१०
खातविरा	३/५/११६	१५५	खानापूर	९/१४/११९	९११	खानिव	२/१/१२६	६०१
खातारा	२२/४/१२१	२३३	खानापूर	१०/३/८१	९२८	खानिवडे	२/४/३५	३६६
खातिवली	२/७/६	१५४	खानापूर	११/१/८९	८,८३६	खानिवडे	२/६/३०	७६२
खातीटोला	२५/१/२०५	४४२	खानापूर	१२/८/६१	१३०	खानिवली	२/७/१२६	४५७
खातीया	२५/१/१८८	१,५३४	खानापूर	१२/११/७३	१,१८५	खानीवरे	२/९/१६८	४६३
खातीवली	२/८/९२	९०७	खानापूर	१३/९/२७	१,१६१	खानीवली	२/५/४०	१,०१७
खातेरा	२२/५/२५३	४२४	खानापूर	१३/१०/६६	३३८	खानू	४/६/६४	१,१४१
खातेरा	२६/१/२८२	९०	खानापूर	१४/५/८८	२७३	खानू	९/१०/४२	२१७
खातेरा चक	२६/१/२८३	ओसाड	खानापूर	१६/२/५६	४५७	खानोटे	९/८/६५	१,२७८
खातोडा	२६/२/३३७	२२६	खानापूर	१६/२/१४५	८५०	खानोली	४/१४/५	३,२९८
खातोडा (ब ग्रा).	२६/२/१८१	६५	खानापूर	१६/३/१००	१९३	खापर	६/२/१४२	२,६८७
खादगाव	५/८/८	६९९	खानापूर	१६/७/१३९	२५९	खापरखेड	१९/२/४२	ओसाड
खादगाव	७/१२/२५	१,३२०	खानापूर	१७/८/२४	१,८६५	खापरखेड	१९/५/२७२	२५५
खादगाव	१४/४/१३३	२७९	खानापूर	१८/१/६	३९४	खापरखेड	२०/१/११७	३४८
खादगाव	१४/८/४९	३३७	खानापूर	१८/२/८४	६४२	खापरखेडा	१४/४/११८	५२९
खादगाव	१४/१०/५४	५२०	खानापूर	१८/४/७	५३०	खापरखेडा	१५/७/७३	२२५
खादगाव	१४/११/७०	१,०४५	खानापूर	१८/६/७९	६२६	खापरखेडा	२१/१/५७	६७४
खादगाव	१५/८/५७	८८३	खानापूर	१८/९/२१	ओसाड	खापरखेडा	२१/३/२७३	४३
खांदला	२२/५/३३२	६२३	खानापूर	१९/५/१२३	९१	खापरखेडा	२४/३/२४४	३४
खांदाट	४/५/७३	४४६	खानापूर	२०/२/१६८	९७२	खापरखेडा	२४/३/२७९	१३८
खांदाड	३/१०/१५१	९८८	खानापूर	२०/३/३४	ओसाड	खापरखेडा	२४/३/२९७	९६
खादारे	२/९/४२	४८६	खानापूर	२०/४/१५०	६१४	खापरखेडा	२४/४/१८६	१६९
खादेरी	३/५/६१	१६	खानापूर	२१/२/७२	७९	खापरखेडा खु.	१४/५/४३	४१२
खानगाव	९/१/५२	६७०	खानापूर	२१/२/१८८	६६	खापरखेडे	६/५/९७	१२६
खानगाव	२२/२/२६०	५४०	खानापूर	२१/२/२३६	९३	खापरखेडे	७/६/२७	१०१
खानगाव	२३/३/४९	१,०३७	खानापूर	२१/२/२४२	ओसाड	खापरखेडे प्र. जळोद	७/४/८९	१४७
खानगाव	२४/१/१९०	६९७	खानापूर	२१/३/१२७	२,२४५	खापरखेडे प्र.	७/४/२९	२१०
खानगाव	२४/२/९३	७२१	खानापूर	२१/३/३२७	२७१	डांगरी.		
खानगाव	२४/२/१७२	११२	खानापूर	२१/५/८८	४०८	खापरखेडे	६/४/१७०	१३६
खानगाव	२६/२/२०२	५२५	खानापूर	२१/५/१४०	ओसाड	(ब ग्रा).		
खानगाव थडी	५/१०/४५	५७८	खानापूर	२१/५/१४०	४४२	खापरदरी	२०/५/७४	ओसाड
खानगाव नजीक	५/१०/२१	२९१	खानापूर	२१/६/१६३	६६	खापरदेव	१४/१२/१६९	८१८
खानजामाबाद	२१/२/२१८	ओसाड	खानापूर	२१/६/२०४	११५	हिवरा.		
खानद	३/१/८२	१४७	खानापूर	२१/६/२८२	ओसाड	खापरवाडा	२०/४/५४	७०३
खानपूर	२१/३/१५४	ओसाड	खानापूर	२२/१/७	९९	खापरवाडी खु.	२०/१/१७१	१३०
खानपूर	२१/४/१५१	३४९	खानापूर	२३/१/२०	ओसाड	खापरवाडी बु.	२०/१/१७२	१४४
खानबारा	६/१/३१	२९०	खानापूर	२३/१/४७६	ओसाड	खापरान	६/२/८४	४२
			खानापूर	२३/२/१०७	ओसाड	खापराळे	५/१३/१२	११८

नाव (१)	स्थलांक (२)	लोकसंख्या (३)	नाव (१)	स्थलांक (२)	लोकसंख्या (३)	नाव (१)	स्थलांक (२)	लोकसंख्या (३)
खापरी	२/९/१११	५५४	खापा	२५/२/१६५	९८२	खामखेडे प्र.	६/६/३३	८१५
खापरी	२०/५/१६४	ओसाड	खापा	२५/२/३२०	११८	थाळनेर.		
खापरी	२२/४/१५०	७४७	खापा	२५/२/३६५	१७०	खामगव्हाण	१७/२/११४	१९
खापरी	२२/५/९४	६४	खापा जनाबाई	२४/२/५७	ओसाड	खामगाव	३/१२/६१	१,०९१
खापरी	२३/१/१७१	२१०	खापा (नरसाळा)	२४/२/७२	४८५	खामगाव	५/११/११८	४२०
खापरी	२३/१/२३२	ओसाड	खापा निपाणी	२४/४/५७	९१	खामगाव	६/५/३३	९०२
खापरी	२३/१/२६३	ओसाड	खापा मोहाडी	२५/२/४९	ओसाड	खामगाव	८/६/५३	१,५८६
खापरी	२३/२/३३८	५०७	खाप्री	२४/५/२०७	१३३	खामगाव	८/७/३८	५५६
खापरी	२३/२/४५४	२३१	खाप्री	२४/५/२२१	२७७	खामगाव	८/१३/१०	८९
खापरी	२३/३/३१	ओसाड	खाप्री	२४/५/२४३	ओसाड	खामगाव	९/१/८६	१,१४७
खापरी	२३/३/१२९	३४९	खाप्री	२४/५/२६३	७१	खामगाव	९/८/११	२,८०६
खापरी	२३/३/३०१	९	खाप्री	२४/५/३९९	२५२	खामगाव	९/१०/१८	३८१
खापरी	२३/३/३५९	१९५	खाव	३/८/१४२	६१४	खामगाव	१०/२/५	१,६०९
खापरी	२३/३/४०६	३५६	खाववडी	९/१०/९७	३१५	खामगाव	१२/२/३५	१,५९३
खापरी	२४/१/५०	९४	खावा	१६/५/३५	३६२	खामगाव	१४/१/१५१	६६८
खापरी	२४/१/२५५	५१७	खावा	२५/३/१७६	५९९	खामगाव	१४/२/२२३	१,५८९
खापरी	२४/२/२०३	२७४	खांबाडा	२६/२/६७	६२३	खामगाव	१४/१०/५	१,३६३
खापरी	२४/२/२३९	७७	खांबाडा	२६/२/७७	१,२८७	खामगाव	१६/१/५६	३१९
खापरी	२४/४/१५	ओसाड	खांबाळा	१५/३/१६६	६३१	खामगाव	१६/२/१४४	३६१
खापरी	२४/४/२६०	७७१	खांबाळा	१७/३/१७५	५१८	खामगाव	१६/४/१३	२७२
खापरी	२४/४/३५४	३२४	खांबाळे	२/७/८५	५०१	खामगाव	१८/४/३६	९२२
खापरी	२४/४/३७४	४२१	खांबाळे	१३/६/३२	१,५४९	खामगाव (१)	१९/३/१६६	५७
खापरी	२४/४/४२८	१५८	खाबिवली	३/१०/३७	३४५	(ग्रा.)		
खापरी	२५/२/४२३	१०६	खांबी	२५/३/२९२	७०५	खामगाव*(न.पा)	१९/३/ना.२	४४,४३२
खापरी	२५/२/४६८	५६४	खाबील चोरगे	१०/५/२६	२४४	खामगाव	१९/५/२३८	४१६
खापरी	२५/२/५४७	१६४	खाबील पोकरे	१०/५/१००	६३	खामगाव टेंक	९/७/११५	६७८
खापरी	२६/२/२९	२४७	खाबे	८/३/१०६	१,२२६	खामगाव मावल	९/७/४७	१,२०६
खापरी	२६/२/३०२	३५	खाबेगाव	१५/६/१०७	३२८	खामघर	२/९/४९	७५
खापरी	२६/२/३६३	ओसाड	खाबेगाव	१७/५/१०२	१४२	खाम जळगाव	१४/११/१०१	१२८
खापरी	२६/२/४५२	२३९	खाबेरे	३/८/९५	५५९	खामतलाव	२५/३/३१३	५७
खापरी	२६/२/५८४	१६९	खाबेवाडी	३/४/१४६	१३२	खामतळोधी	२६/१/१४३	ओसाड
खापरी कालेंकर	२४/४/७७	४८	खाबेवाडी	१४/१०/१८३	३५६	खामताला	२६/३/७३	२११
खापरी (केने)	२४/१/१६०	७९७	खाबोरा	२०/३/८	६२५	खामतुर्ला	२६/४/३६७	ओसाड
खापरी खु.	२४/१/२७७	४८	खाबोरा	२०/३/२९०	१४६	खामदळे	१३/१२/७७	१४२
खापरी चक्र	२६/४/३३२	३८२	खाबोरा	२१/२/१९१	११४	खामनगड	२६/३/५९४	१२१
खापरी जाभुळे	२६/२/१९८	३१२	खांबोली	९/९/५९	६७०	खामन चेह	२६/६/३७७	४३५
खापरी धर्मा	२६/२/२६८	३५६	खामखुरा	२५/३/४०४	२७१	खामनी	७/८/५२	ओसाड
खापरी रीठ	२६/४/३३३	ओसाड	खामखुरा	२५/३/५६४	९२९	खामपिंप्री	८/७/९२	५३७
खापरी	२६/२/५८५	ओसाड	खामखेड	१९/१/४१	ओसाड	खामला	२४/४/१६९	नागपूर
रैयतबारी.			खामखेड	१९/२/३४	६७१			शहरात
								समाविष्ट.
खापरी (व ग्रा)	२२/४/३१९	ओसाड	खामखेड	१९/२/२८१	४०९	खामला (व ग्रा)	६/१/१५०	३०६
खापरेवाडी	१३/९/३	ओसाड	खामखेड	१९/४/११७	१९५	खामली	२४/१/१८७	३४९
खापा	२४/१/१३४	९७३	खामखेड	१९/५/१३१	२०९	खामलोण	५/१/७६	१,०००
खापा	२४/१/२७२	८९	खामखेड	२०/२/८४	२६८	खामशेत	५/५/६८	१२८
खापा	२४/१/३३५	१२९	खामखेड पातुर	२०/२/१५४	३०३	खामसवाडी	१८/४/८१	५८८
खापा	२४/२/९७	१,२७४	खामखेडा	१४/४/१६०	५३०	खामसवाडी	१८/७/५७	४,०३९
खापा (न.पा.)	२४/२/ना.१	९,५३६	खामखेडा	१४/५/७५	२१०	खामडोली	२/४/११०	८२५
खापा	२४/३/१२०	१६६	खामखेडा	१४/९/३८	२१२	खामुंडी	९/१/२१	८४७
खापा	२४/४/५५	३७	खामखेडे	५/४/१३१	१,४५६	खामोना	२६/५/२२८	३१०
खापा	२४/४/१७५	६०३	खामखेडे	७/५/८३	२८८	खायदे	५/२/१२८	१,५६४
खापा	२४/४/३७८	ओसाड	खामखेडे	७/८/२५	६१४	खार ओवळी	३/६/१४१	२६४
खापा	२५/२/३९	१६३	खामखेडे प्र. आंबे	६/६/६२	६०८			



नाव (१)	स्थलांक (२)	लोकसंख्या (३)	नाव (१)	स्थलांक (२)	लोकसंख्या (३)	नाव (१)	स्थलांक (२)	लोकसंख्या (३)
खार कारावी	३/६/१०९	३२५	खालापूर*	३/४/६१	१,३६१	खिर्डी	१४/६/३२	१,३९३
खारकोपट ✓	३/२/१२४	ओसाड	खालापूरी	१४/१२/१८०	६९५	खिर्डी	१४/७/११०	१२४
खार कोलेटी	३/६/१४४	ओसाड	खालापूरी	१६/५/३६	१,४१७	खिर्डी	२६/५/१४१	३३७
खार कोशिम	३/६/४	ओसाड	खालिंग खु.	२/७/३८	२३०	खिर्डी कन्नड	१४/७/५२	५५०
खार खडी	३/८/७४	५४१	खालिंग बु.	२/७/३४	७२४	खिर्डी खु.	७/३/९१	२,६५७
खारगड	२४/१/६७	१४७	खालुंग	९/३/१४४	७१६	खिर्डी गणेश	८/१/२५	१,११९
खारगाव	३/८/६८	३२२	खावडी	४/८/७५	९५६	खिर्डी पाटोदे	५/८/७४	४३९
खारगाव	३/११/४१	७६४	खावली	१०/३/१५	४८४	खिर्डी बु.	७/३/९२	२,३८४
खारगाव खु.	३/१२/२८	४६४	खासगाव	१८/२/९८	३१७	खिर्डीसाठे	५/११/८४	४९९
खारगाव बु.	३/१२/२४	२६५	खासपूर	१४/६/११	१५७	खिल्लार	१५/३/५२	२९३
खारघर	३/२/१७	१,३३६	खासपूर	२१/४/११०	३६४	खिवडी	१०/१०/१२६	३०३
खार घाट	३/६/११८	२८९	खासबाग	१७/१/११	ओसाड	खीडसे	२/३/६७	१५६
खार जांभेला	३/६/११६	२६८	खासबाग	२०/१/६६	ओसाड	खीरपुरी खु.	२०/२/८८	३५८
खारजूई	३/८/४०	ओसाड	खासापुरी	१८/२/८८	९९०	खीरपुरी बु.	२०/२/९२	१,२५०
खारडी	२३/३/१३९	ओसाड	खिडकाळी	२/११/४६	४७५	खीळद	१६/३/३१	१,१०९
खारडी	२६/३/८७८	ओसाड	खिडकी	३/५/७४	३७०	खुजगाव	११/२/३१	१,२५३
खारढोबी	३/६/११४	१८३	खिडकी	२४/३/१३९	२३२	खुजगाव	११/४/५८	१,०६३
खार तळगाव	२१/५/१२४	२,७१०	खिडकी	२४/३/२६७	११६	खुजडा	१५/६/१०८	१,२००
खार पंचतन	३/११/२८	ओसाड	खिडकी कलाम	२१/११/१०६	२४०	खुजडा	१७/३/२००	३६२
खारपटी	३/८/३७	५८४	खिडसी	२४/३/२२४	ओसाड	खुजारे	३/११/२५	४७८
खार पाले	३/६/११७	६५८	खिडीचे न्हारवडे	१३/७/३८	९१४	खुटखैरी	२४/१/६२	२८
खारपुडी चक	२६/३/६६१	४८६	खिंगणिणी	४/९/३९	४९८	खुटगाव	२६/३/५२९	१७४
खार पेढांबे	३/५/२७	४४९	खिद्रापूर	१३/४/४२	१,७६७	खुटघर	२/८/९७	४५३
खार बळवली	३/६/२७	ओसाड	खिनखीनी	२१/२/९९	ओसाड	खुटपुरी	१९/३/१७३	३५६
खारबांब	२/७/११३	२,४१०	खिरकी (व ग्रा)	२१/१/व ग्रा ७२	ओसाड	खुटबाव	९/८/१५	१,३३५
खार माचेली	३/६/११०	४१७	खिरकुंड खु.	२०/१/२५५	७०	खुटबाव	१०/८/३४	७६०
खारमैत्री	२/४/१८९	ओसाड	खिरकुंड बु.	२०/१/२५६	५०८	खुटल	२/४/७५	१०४
खार वडस्त्री	२/४/१९२	ओसाड	खिरखडी	१०/५/६०	३५०	खुटल तर्फ गोरट	२/९/५८	२४०
खार वर्णवटा	३/९/६८	ओसाड	खिरगव्हाण	२१/४/१०८	२१६	खुटल तर्फ वैशाखरे	२/९/१०३	७४२
खारवी	१५/४/२०३	ओसाड	खिरगव्हाण	२१/४/१३९	४६	खुटवंडा तुकूम	२६/२/१७९	७९
खारशेत	२/४/९१	२७१	खिरडी	५/३/१५८	३४९	खुटवंडा दिक्षित	२६/२/१८४	११५
खारशेत	३/९/७४	ओसाड	खिरडी	२६/५/१८८	६९	खुटवंडा मराठ	२६/२/१८६	ओसाड
खारशेत	३/११/२१	१८१	खिरपानी	२१/१/व ग्रा १२०	८७	खुटवंडा रयंतवारी	२६/२/१८९	ओसाड
खार सागळुद	२१/४/१८६	ओसाड	(व.ग्रा.)			खुटवंडा (व ग्रा)	६/१/९१	१२२
खारी	२/११/२४	८४२	खिरमाणी	५/१/८३	९९६	खुटविहीर	५/३/१४	२७१
खारी	३/८/१०४	२७६	खिरमान	५/३/१४४	१५२	खुटसावरी	२५/२/१९२	६८०
खारी	४/३/७९	४८४	खिरवड	७/३/७६	१,३२६	खुटळ	२/५/२	२७३
खारी	१५/१/८९	१०५	खिरवडे	११/२/३५	६५०	खुटळ	३/८/८६	१८३
खारी	२१/१/७०	४४८	खिरविरे	८/२/८	१,४९८	खुटागव्हाण	६/२/७५	१३४
खारी (व ग्रा)	२१/१/व ग्रा ४५	२०५	खिरसाडी	२४/३/१२६	ओसाड	खुटाडी	२/८/३६	५८
खारे कुरण	२/४/२२	१,४६९	खिराड	५/४/८३	४३५	खुटाफळी	२२/१/११६	१०
खारे पाटण	४/११/१	३,६५०	खिराडा	२१/४/२३	५८८	खुटांबा	२४/१/२३६	४१७
खारोनी (व ग्रा)	२२/४/२८१	ओसाड	खिरुटोला	२६/३/२३१	७९	खुटामोडी	६/१/२९	६८६
खान्या टेंभरु	२१/१/११	४३५	खिरेश्वर	९/१/४	४४८	खुटाळा	२६/२/१६३	१७६
खान्या पाडाव (व ग्रा)	७/१/५१	३२५	खिरोडा	१९/१/२२४	५६७	खुटाळा	२६/४/३६	५६
खालकोट	७/२/३	ओसाड	खिरोदे प्र. यावल	७/३/१०	३,६६८	खुटाळा मोकसा	२६/२/४८२	९०४
खालखोनी	२१/५/१६१	५२२	खिरोदे प्र. रावेर	७/३/५३	८६०	खुटिवली	२/१०/१६०	ओसाड
खालगाव	४/६/३५	१,१५१	खिर्डा	२०/६/८२	५७५	खुटीळ	३/१३/८०	५९१
खालप	५/१/१५५	१,९०१	खिर्डी	७/६/४९	१३७	खुटे	१०/२/२९	२,३७७
खालवसपेठ	२६/४/१३२	३७६	खिर्डी	८/४/७५	१,०२२	खुटेगाव	१८/९/३७	१,२७३
खालसा धामणी	११/४/२७	६९६	खिर्डी	८/७/१६	१,०२०	खुटेपाडा	३/६/२१	ओसाड
						खुटेफळ	८/७/६२	५७९

नाव (१)	स्थलांक (२)	लोकसंख्या (३)	नाव (१)	स्थलांक (२)	लोकसंख्या (३)	नाव (१)	स्थलांक (२)	लोकसंख्या (३)
खुटेफळ	१८/५/१७	२९४	खुरसापार	२४/२/२३	३४०	खेड*	९/३/६३	१३,९७३
खुडज	१५/३/४४	१,१६७	खुरसापार	२४/२/८५	१०	खेड	१०/६/३४	१,६८५
खुडसरगाव	८/५/४५	७१७	खुरसापार	२४/३/९९	१००	खेड (१) (ग्रा.)	१०/९/१०३	१,५९३
खुडाणे	६/९/२२	१,५६१	खुरसापार	२४/५/८१	१९८	खेड (२)	१०/९/१०३	सातारा
खुडावनपूर	२१/४/६४	४२३	खुरसापार	२४/५/२७४	४०५			उपनगरात
खुडूस	१२/४/३८	२,५४८	खुरसापार	२४/५/३२२	१९२			समाविष्ट.
खुडद	२/३/१००	१,३३७	खुरसापार	२४/५/३९५	ओसाड	खेड	११/२/७३	४८९
खुडस	१६/४/८३	२२०	खुरसापार	२६/२/२३७	३५	खेड	११/३/४२	२,८३३
खुणारा	२६/३/२४४	६८	खुरसापार	२६/२/३८३	ओसाड	खेड	१२/७/२६	४४१
खुणेगाव	८/६/३७	३१७	खुरसापार	२५/१/१०५	४५९	खेड	१८/४/४२	१,६६०
खुतमापूर	१७/८/९६	६११	खुरासी	२५/३/१४५	१,१६९	खेड	१८/१०/१३	१,२०४
खुताड	२/४/३४	१९८	खुर्चीमाळ	६/२/८०	७३	खेड	२१/३/१५	२,४२४
खुदनापूर	१५/७/१२६	२५६	खुर्दवाडी	१८/९/२०	ओसाड	खेड	२२/१/१७२	३८३
खुदनापूर	१९/५/२२	१०४	खुर्माबाद	२१/४/१५०	३३३	खेड	२२/१/३२६	९८३
खुदलापूर	११/२/१८	४८०	खुर्शिपार	२५/३/१५	२९	खेड	२२/५/३७८	ओसाड
खुदावंतपूर	१९/२/१२६	नादुरा	खुर्शिपार	२५/३/९५	१२५	खेडआबई	२०/५/१९३	६६३
		गहारात	खुर्शिपार	२५/३/३५१	१९४	खेडगणे (खेड)	१५/४/१८०	१६७
		समाविष्ट.	खुर्शिपार	२६/३/२३२	१८२	खेडगाव	५/४/४६	३०८
खुदावंतपूर	२०/१/२४६	११	खुर्शीपार	२५/१/२६०	१,५२६	खेडगाव	५/६/९०	२,७४१
खुदावतपूर	२०/३/२१०	ओसाड	खुर्सा	२६/३/६७०	६८०	खेडगाव	७/११/११	१,२३८
खुदावंतपूर	२०/४/१६	ओसाड	खुर्सापार	२३/३/२९६	३५७	खेडगाव	७/१३/१८	२,९६७
खुदावतपूर	२१/२/३७	९	खुर्सापार	२३/३/४०७	२	खेडगाव	१४/१२/४	४०६
खुदावंतपूर	२२/२/१४०	७०	खुर्सापार	२४/१/२५८	१,०१२	खेडगाव	१९/२/४८	३०२
खुदावाडी	१८/६/९०	१,११६	खुर्सापार	२५/२/२६४	३०७	खेडगाव खु.	७/१०/७	१,३७४
खुनवडे	२/१/३२	९८३	खुर्सापार	२५/२/३७८	७८६	खेडगे	१३/९/५३	१७१
खुनारी	२५/३/१४६	७४२	खुलगापूर	१८/५/८९	६०४	खेड दिगर	६/४/६७	५४३
खुनी	२३/३/२३१	११९	खुलशी	९/१४/६९	१९४	खेड पिंप्री	२१/५/४११	६२८
खुनेरवर	१२/६/४३	१,६१७	खुल्दाबाद (ग्रा.)	१४/६/२२	४६	खेड बु.	१०/१/४०	२,३००
खुन्हावंतपूर	२१/६/१३८	१	खुल्दाबाद* (न.पा.)	१४/६/ना.१	३,९७४	खेड (भडगाव)	४/३/३२	८८३
खुपगाव	१९/४/८८	५८५	खुल्लोड	१४/२/६४	७८८	खेड भाळवणी	१२/५/२४	९४५
खुपटा	१४/२/१०५	९३२	खुशगव्हाण	६/१/५५	१७६	खेड भोसे	१२/५/१८	७६७
खुपटी	८/६/३०	८४४	खुशालपूर	२१/२/१६५	ओसाड	खेड मक्ता	२६/१/१६५	१,६५३
खुपरी	२/५/७१	९२७	खुशालपूर	२१/२/२१४	ओसाड	खेडले	२/९/६८	३१७
खुपसंगी	१२/१०/१०	१,२१२	खुशालपूर	२४/१/१२८	९५	खेडले	६/३/८५	२८०
खुपसा	१५/५/२२	२७१	खुशगव्हाण	६/३/३१	९४८	खेडले काजळी	८/६/४०	३७९
खुपिरे	१३/५/१५	३,६७३	खेक	२३/३/४०१	२४४	खेडले झुगे	५/१०/११७	१,३६२
खुबगाव	२३/१/३९०	७१२	खेकडवाई	२२/५/३२	२२६	खेडले परमानंद	८/६/९३	१,२०१
खुबवली	९/९/२२	३३५	खेकडापूर	२६/२/११६	ओसाड	खेड शिवापूर	९/७/६५	२,७४४
खुवाला	२४/२/२२	१,१०४	खेकडी	२०/३/२४	१९४	खेडशी	४/६/८६	१,३०८
खुवाळे	२/१/६४	३८०	खेकडी	२२/१/२५५	२३७	खेडळे	५/६/७४	६००
खुबी	९/१/१३	२९६	खेकडी	२२/५/२८६	ओसाड	खेडा	१४/१/३६	२६४
खुबी	१०/११/८३	८४३	खेकडी	२३/३/११७	२२२	खेडा	२४/५/११४	३८०
खुभगाव	१९/२/१११	१,१८१	खेकडी	२६/२/१५६	ओसाड	खेडी	१४/१/१०४	३२१
खुमारी ✓	२४/२/१६३	१,०६१	खेकडी (व ग्रा.)	२२/५/२१९	ओसाड	खेडी	१४/२/८२	६२९
खुमारी	२४/३/१६९	७२३	खेकडे	६/८/४	१,३४६	खेडी	१९/२/१९९	४३९
खुरकुडी	२५/१/६०	७५४	खेगर	१०/४/४०	४३६	खेडी	२१/३/२६९	५
खुरगाव	१७/३/६९	३६६	खेचरे	९/९/९९	१,००६	खेडी	२४/१/७०	२७२
खुरदेंठण	८/१३/३७	७५८	खेट्री	२०/२/११०	१,०३१	खेडी	२४/२/९६	१०१
खुरमपूर	१९/५/३४६	६०१	खेड	४/९/८६	१९५	खेडी	२४/३/२७३	६२०
खुरवले	३/७/४९	१५२	खेड* (न.पा.)	४/३/ना.१	७,३१५	खेडी	२४/४/२९०	३८३
खुरसगाव	२४/२/९९	७७०	खेड	५/१२/१२३	२,०६६	खेडी	२४/५/४०९	६
खुरसनपूर	२१/४/१८७	४७३	खेड	८/१२/७४	३,१३०	खेडी	२६/३/४३३	१२८

नाव (१)	स्थलांक (२)	लोकसंख्या (३)	नाव (१)	स्थलांक (२)	लोकसंख्या (३)	नाव (१)	स्थलांक (२)	लोकसंख्या (३)
खेडी	२६/४/२८९	१,१२४	खेडी खु.	१९/१/६७	७९१	खेल त्रिबकनारायण	२१/२/१६९	अचलपूर
खेडी कर्जात	२४/१/३२	४९२	खेडी खु.	२०/३/३२५	४१३			शहरात
खेडी कृष्णापूर	२१/३/१७५	ओसाड	खेडी खु.	२०/४/१६३	१२५			समाविष्ट.
खेडी खु.	७/५/११९	७३७	खेडी खु.	२०/५/२१	६१	खेलदरी	५/७/७	६२४
खेडी खु.	७/६/३१	७७८	खेडी खु.	१५/५/२६	३८४	खेल देवमाळी	२१/२/१८०	अचलपूर शहरात
खेडी खु.	७/१३/१७	८१७	खेडी बु.	१६/१/१५४	९६८			समाविष्ट.
खेडी खु. प्र. अमळनेर	७/४/६४	३२२	खेडी बु.	१९/१/६८	१,७७३	खेल देशपांडे	२०/१/१४९	१,१२१
खेडी खु. प्र. जळोद	७/४/८५	४९१	खेडी बु.	२०/३/३०४	६६३	खेल नागवे	२१/४/२२६	१७५
खेडी गोवारगोदी	२४/१/२९	६८०	खेडी बु.	२०/४/१५७	१,११६	खेल बगाड	२१/२/१७७	अचलपूर शहरात
खेडी ठोक	७/९/४१	६३३	खेडी बु.	२०/५/१६	२१			समाविष्ट.
खेडी बु.	७/१/९५	४८८	खेडी	३/११/५६	११९	खेल बाबुजी (१)	२१/४/३८	२०
खेडी बु.	७/४/१३	१७०	खेडी	४/२/३५	१,२९७	खेल बाबुजी (२)	२१/४/३८	अजनगाव
खेडी बु.	७/६/४३	५०९	खेडी	४/५/५९	२,००२			शहरात
खेडी बु.	७/७/१३	२५६	खेडी	१९/३/१३८	ओसाड			समाविष्ट.
खेडी मोवाड	२६/३/४५५	९९	खेडी	१९/३/२०४	२२३	खेल बारी	२१/२/१७२	अचलपूर
खेडी सीम	७/४/८६	१९७	खेडी	१९/४/८५	१४२			शहरात
खेडुला	१५/५/१२१	७८१	खेडी	२०/६/७१	२५९			समाविष्ट.
खेडे	५/१०/६६	९५५	खेडे	७/१३/९६	८९६	खेल बोचा	२१/२/१७५	अचलपूर
खेडे	६/१०/७१	२,८७५	खेडे	८/१०/५७	४०७			शहरात
खेडे	१३/१/१५	६०९	खेल कृष्णाजी	२०/१/१५३	६८२			समाविष्ट.
खेडे	१३/१०/२०	१,०२०	खेल कृष्णाजी (१)	२१/४/३४	१०	खेल भालेराव	२१/२/१७६	अचलपूर
खेडेगाव	२६/३/१४७	२७८	खेल कृष्णाजी (२)	२१/४/३४	अजनगाव			शहरात
खेडेगाव	२६/३/२२०	४९४			रातशह			समाविष्ट.
खेडेगाव	२६/३/४८४	१०५	खेलकोकाट (१)	२१/४/४९	६	खेल भोडेबोडे	२१/२/१७८	अचलपूर
खेडेपार	२५/१/१२१	३५३	खेलकोकाट (२)	२१/४/४९	अजनगाव			शहरात
खेडेपार	२५/१/३५९	८०४			शहरात			समाविष्ट.
खेडेपार	२५/३/४५	४१४	खेल खडसे	२१/४/२७	अंजनगाव	खेल महाल	२१/२/१२३	४,४४६
खेतापूर	२४/५/२०	१५४			शहरात	करजगाव.		
खेतेवाडी	८/२/१४५	३१९			समाविष्ट.	खेल मोरुदम	२०/१/१५२	६८७
खेबवडे	१३/५/१०५	१,६८०			शहरात	खेल सखाराम	२१/२/१४३	४१३
खेमकुड	२२/४/१०९	५२१	खेल खुशाल कुन्हा	२१/२/१४०	६२६	खेल सटवाजी	२०/१/१५१	२०८
खेमजई	२६/२/११३	९६८	खेल गगाजी	२१/४/४३	अंजनगाव	खेल-हागोने	२१/४/३५	अजनगाव
खेरडा खु.	१६/२/२३	८२४			शहरात			शहरात
खेरणे खु.	३/२/३५	४०२	खेल गुजर	२१/२/१७०	अचलपूर	खेल-हिराजी	२१/४/२५	अंजनगाव
खेरणे बु.	३/२/३२	९			शहरात			शहरात
खेरवसे	४/८/२३	५५६			समाविष्ट.	खेल-होडोळे.	२१/४/४४	अजनगाव
खरशेत	४/५/१२६	१,३९३	खेल घुमट	२१/२/१७१	अचलपूर			समाविष्ट.
खेराडे वागी	११/१/१२	२,६५७			शहरात			[अजनगाव
खेराडे विटा	११/१/१५	१,१७४			समाविष्ट.			शहरात
खेरिवडे	१३/२/८०	१५४			समाविष्ट.			समाविष्ट.
खेरिवडे	१३/६/६४	२७१	खेल चौघर	२१/२/१२४	४,२६८	खेवारे	२/९/१३७	४०५
खेडी	१४/११/६९	७३०	करजगाव.			खेळअनामत	१९/१/९६	जळगाव
खेडी	१५/४/४	९५०	खेल जानुजी चौघर	२१/२/१४१	६९४	जळगाव.		शहरात
खेडी	१५/५/१३२	६१९	कुन्हा.					समाविष्ट.
खेडी	१७/१/१२१	१८४	खेल जानुजी	२१/२/१४२	४२१			(जिल्हा
खेडी	१८/७/५४	५१२	देशमुख (कुन्हा).					बुलढागा).
खेडी	१९/२/५५	२३९	खेल टेकाड	२१/२/१७४	अचलपूर	खेळ खासा खु.	१९/१/९७	जळगाव
खेडी	१९/३/६३	८७७			शहरात			शहरात
खेडी	२०/१/२७१	६४			समाविष्ट.			समाविष्ट
खेडी	२३/२/२४०	२००	खेल तपमाळी (१)	२१/२/१७३	६९			(जिल्हा
खेडी (कारंजा)	२०/४/२७९	७४३	खेल तपमाळी (२)	२१/२/१७३	अचलपूर शहरात			बुलढागा).
खेडी खु.	१८/८/६०	४२४			समाविष्ट.			

नाव	स्थलांक	लोकसंख्या	नाव	स्थलांक	लोकसंख्या	नाव	स्थलांक	लोकसंख्या
(१)	(२)	(३)	(१)	(२)	(३)	(१)	(२)	(३)
खेळ खासा बु.	१९/१/९८	जळगाव शहरात समाविष्ट (जिल्हा बुलढाणा).	खेळ वर्धे जामोद	१९/१/३२	५९९	खैरलांजी	२५/३/६१	९४
			खेळ शिवापूर जामोद	१९/१/३३	१,५७५	खैरव	१९/४/२११	९६८
			खेळ सोनजी	१९/१/१०७	जळगाव शहरात समाविष्ट (जिल्हा बुलढाणा).	खैरव	१९/५/२५७	५५८
खेळ गोबजी	१९/१/९९	जळगाव शहरात समाविष्ट (जिल्हा बुलढाणा).	खैरका	१७/७/८	६३५	खैरवाडा	२३/१/२६९	३९२
			खैरखुटी (व ग्रा)	६/६/५२	४५१	खैरवे	६/४/१६६	६२६
			खैरखेड	१९/२/२८२	१३६	खैरवे तर्फ भादवड	६/८/६०	७६३
						खैरा	१९/२/२३४	९५१
						खैराई पाळी	५/५/१२३	४५७
						खैराट	३/१०/४५	२१६
						खैराट	१२/११/४०	१,००६
खेळ चतारी खु.	१९/१/१००	जळगाव शहरात समाविष्ट (जिल्हा बुलढाणा).	खैरखेड	१९/५/३००	३३७	खैराटी	२३/३/१९६	१५३
			खैरखेड	२०/१/२६	४४५	खैराव	३/९/४	ओसाड
			खैरखेडा	१५/३/६०	३२६	खैराव	११/५/५२	१,१९५
			खैरखेडा	२०/६/६६	८६८	खैराव	१२/३/९०	१,१६९
			खैरखेडा	२२/३/७५	२९९	खैराळे	३/८/९४	५७१
खेळ चतारी बु.	१९/१/१०१	जळगाव शहरात समाविष्ट (जिल्हा बुलढाणा).	खैरगव्हाण	५/११/४५	२८१	खैराळे	६/५/३२	७३८
			खैरगव्हाण	१४/८/१५९	ओसाड	खैरी	१५/५/३	२८६
			खैरगाव	५/१२/११५	८७७	खैरी	२१/२/२२६	३०६
			खैरगाव	१७/२/७४	५०२	खैरी	२१/४/२७६	२४८
			खैरगाव	१७/३/१६०	४६१	खैरी	२२/२/२५०	३७०
खेळ जळगाव खु.	१९/१/१०२	जळगाव शहरात समाविष्ट (जिल्हा बुलढाणा).	खैरगाव	१७/६/११८	५२१	खैरी	२२/४/१४१	२,७१४
			खैरगाव	२२/२/३२१	३०२	खैरी	२२/४/३३६	१७२
			खैरगाव	२२/४/१२५	२२८	खैरी	२३/१/१८१	४३७
			खैरगाव	२२/४/१९९	८७०	खैरी	२३/१/४७८	१८२
			खैरगाव	२२/४/३४८	२८१	खैरी	२३/२/१७३	४०२
			खैरगाव	२२/४/३६०	४४७	खैरी	२३/२/२८७	४
			खैरगाव	२२/५/११	५१६	खैरी	२३/२/३२३	१६८
			खैरगाव	२२/५/८६	३८६	खैरी	२४/१/२०७	१४६
			खैरगाव	२३/३/२८४	२९८	खैरी	२४/१/२६९	३८७
			खैरगाव	२४/१/१८	३,०३३	खैरी	२४/२/१७५	४०
खेळ थोराट पातुर्डा	१९/१/२११	४,७७२	खैरगाव	२४/५/४४२	३१६	खैरी	२४/३/१९१	१,३३९
खेळ दळवी पातुर्डा	१९/१/२१२		खैरगाव	२६/२/१४७	२३४	खैरी	२४/४/५	६४
खेळ भोगळ पातुर्डा	१९/१/२१३		खैरगाव	२६/५/३३	१६४	खैरी	२४/४/५२	३१०
खेळ माळी पातुर्डा	१९/१/२१४		खैरगाव	२६/५/८०	ओसाड	खैरी	२४/४/१९६	४९०
खेळ पारस्कार जामोद	१९/१/२९		७६७	खैरगाव	२६/५/११५	१५४	खैरी	२४/५/४४
खेळ फूट जळगाव	१९/१/१०३	जळगाव शहरात समाविष्ट (जिल्हा बुलढाणा).	खैरगाव	२६/५/२१५	ओसाड	खैरी	२४/५/२३५	२८
			खैरगाव (कासार)	२२/४/७०	६८६	खैरी	२४/५/३१५	१४६
			खैरगाव खु.	१७/३/१६३	६८	खैरी	२४/५/५०६	२
			खैरगाव (जहागीर)	१७/२/८०	२३३	खैरी	२५/१/११५	४३९
			खैरगाव बु.	२२/४/३८६	ओसाड	खैरी	२५/२/२५२	६१९
खेळ माळी जळगाव	१९/१/१०५	जळगाव शहरात समाविष्ट (जिल्हा बुलढाणा).	खैरगाव (मनाठा)	१७/२/१४१	२९३	खैरी	२५/२/३४४	६८
			खैरणे	२/११/६८	१,१६४	खैरी	२५/२/४२१	९६
			खैरना	२५/३/५६७	६७४	खैरी	२५/३/३२	२२९
			खैरबोडी (१)	२५/१/४३	१,२२०	खैरी	२५/३/६८	३४३
			खैरबोडी (२)	२५/१/४३	तिरोडा	खैरी	२५/३/१३२	३३
खेळ माळी जामोद	१९/१/३०	७२५			शहरात	खैरी	२५/३/१८८	ओसाड
खेळ मूर्तिजापुर	१९/१/१०६	जळगाव शहरात समाविष्ट (जिल्हा बुलढाणा).	खैरलांजी	२४/५/१५३	४०८	खैरी	२५/३/१९३	११
			खैरलांजी	२५/१/८	७५५	खैरी	२५/३/३०६	१५६
			खैरलांजी	२५/२/११५	३१८	खैरी	२५/३/४९४	४३२
			खैरलांजी	२५/२/१५८	४२५	खैरी	२५/३/५००	ओसाड
			खैरलांजी	२५/२/२५४	ओसाड	खैरी	२५/३/५७२	८८१
खेळ लोण जामोद	१९/१/३१	७८६				खैरी	२६/२/३९८	५३२

नाव	स्थलांक	लोकसंख्या	नाव	स्थलांक	लोकसंख्या	नाव	स्थलांक	लोकसंख्या
(१)	(२)	(३)	(१)	(२)	(३)	(१)	(२)	(३)
खैरी	२६/३/१३३	ओसाड	खोडगाव	२४/३/२५५	३१७	खोवा	२५/३/२५०	४९१
खैरी	२६/३/१९७	२२५	खोडगाव	२५/१/८२	३७४	खोत्रामंडा	२६/३/३४७	२९५
खैरी खु.	२४/४/६६	१६	खोडगाव	२५/२/२१२	१०	खोमनाळ	१२/१०/४४	६५५
खैरी खु.	२४/४/३७२	२०३	खोडद	९/१/१४३	२,६८५	खोर	२/८/२५	१००
खैरी खु.	२६/१/७९	ओसाड	खोडद	९/१०/६२	९८	खोर	९/८/३६	२,१५३
खैरी गोलकर	२६/१/४०५	ओसाड	खोडद	१०/९/१५०	५५९	खोर	१९/४/१९६	५७१
खैरी घुमट	१५/३/२०	१,१००	खोडद	२०/४/१०४	४७५	खोरड खु.	२२/२/३२६	१४४
खैरी चक्र	२६/१/३९९	१३४	खोडदे	४/४/६५	१,६४३	खोरड बु.	२२/२/३३५	४५३
खैरी चक्र पारखी	२६/१/७६	४४	खोडदे (व ग्रा)	२/५/१२४	१२४	खोर निनको	४/८/४७	१,१६६
खैरी ढालगाव	२४/२/२९	१,०५३	खोडवा सावरगाव	१६/७/११०	१,०४२	खोरवड	१५/१/३७	४१२
खैरी तेलोता	२५/२/४६५	२४७	खोडशिवनी	२५/३/१९४	१,६०४	खोरस	१५/८/१५८	७९३
खैरी दिवाण	२५/२/४८४	८५५	खोडशी	१०/११/४४	१,२७२	खोराड सावंगी	१५/१/४९	१,३१४
खैरी पंजाबराव	२४/२/३८	४०४	खोडस	१६/६/१३१	५४६	खोरी	६/९/४४	१,५७३
खैरी बु.	२४/४/४८	८८०	खोडसगाव	६/५/७५	४५२	खोरी खापा	२४/४/७८	ओसाड
खैरी बु.	२६/१/७८	ओसाड	खोडसबारा	६/२/२७	३८	खोरोची	९/१३/७४	१,९६५
खैरी लखमाजी	२४/२/२१०	३२१	खोडामळी	६/५/८३	२,५३५	खोरोडी	९/८/५१	८८०
खैरी हरजी	२४/२/२१६	४०७	खोडाले	२/२/५२	१,१३३	खोर्दंड	६/१०/१५७	१,०२१
खैरे	२/४/१२२	२४६	खोडी	६/२/५६	८५	खोर्दा चक्र	२६/३/७८७	४१३
खैरे	२/८/१३४	२६२	खोडेगाव	१४/९/१९९	१,६५१	खोलखेड	१९/३/२५	४४१
खैरे	५/१२/५३	४४	खोडेपुरी	१४/१०/११०	३९२	खोलगढ	२५/१/३८४	६७१
खैरे	९/१/३७	१९८	खोणी	२/७/१११	८३९	खोलगाडगा	१५/२/६७	२०६
खैरे अबिवली	२/५/१६५	३८२	खोणी	२/१०/१०८	६११	खोलडोडा	२४/५/४००अ	२५८
खैरे खु.	३/८/८५	३९९	खोदला	१८/७/१२२	८२२	खोलमारा	२५/३/४७०	३२५
खैरे तर्फ तुडीळ	३/१३/६९	१३५	खोनोली	१०/१०/११७	४४०	खोलवडी	१०/३/७१	६१३
खैरे तर्फ बिखाडी	३/१३/१५०	९६	खोपटी	१६/१/७८	ओसाड	खोलविहीर	६/८/६९	४३६
खैरे तर्फ वाडा	२/५/११३	२०३	खोपटी	१६/५/३२	४४७	खोलसर	७/९/१०१	३८७
खोरुडे	१०/८/१	११९	खोपड	३/१४/३५	२२६	खोलापुरी	२२/१/१८	३८३
खोकर	८/४/६५	१,४६८	खोपड	४/५/५०	५५९	खोलापुर	१४/१/६२	ओसाड
खोकरपाट	७/४/६६	२६१	खोपडा	२१/३/४३	७११	खोलापुर	२१/५/१४५	६,३९७
खोकरमोह	१६/५/४१	१,७१०	खोपडा	२५/१/९०	४३८	खोलापुर	२३/३/७२	ओसाड
खोकरला	२४/५/१७४	५२५	खोपडी	८/१/५४	५५३	खोली	२५/३/२७६	७२
खोकरवाडा	६/८/२	२९७	खोपडी	२०/३/३४४	३८२	खोसपुरी	८/९/८	७३४
खोकरविहीर	५/३/१५४	३६९	खोपडी	२४/३/२८९	२२८	खोस्त	२/३/९८	९३४
खोकराळे	६/५/१२२	६३६	खोपडी	२४/५/५०	५	खोस्त	२/८/१५	८६
खोकरी	५/३/४४	६५१	खोपडी खु.	५/१३/६७	३७०	खोळघर	६/८/७३	४६०
खोकरी	२५/३/५८४	१०६	खोपडी खु.	२२/१/३१५	३८२	खोळदा	२५/३/६०८	३५
खोकरी	२६/२/१६८	३७०	खोपडी बु.	५/१३/६३	६९०	खिस्तवड	३/७/२१	ओसाड
खोकरी डोरप	२५/२/५५६	२४३	खोपडो बु.	२२/१/१५९	९०५			
खोकर्ला	२५/२/२८१	३१५	खोपड्याची वाडी	९/१०/७८	१८७			
खोकर्ला	२६/२/३८०	ओसाड	खोपणेवार	३/५/७६	ओसाड			
खोकसे	६/८/२३	३२८	खोपी	४/३/१२२	२,४५६	गडळ (गोलजपाणी)	१५/४/८५	६२५
खोकुर्ले	१३/६/५९	४६०	खोपी	९/१४/६	७०३	गडळ	२३/३/३५	७२
खोकोडी	१९/२/६३	ओसाड	खोपीवली	२/९/१४९	७८०	गडळ	२३/३/२४१	१९७
खोक्रु	४/१५/११४	४११	खोपे	३/८/८४	४५०	गडळ खु.	२६/२/११	१४५
खोंगडा (व ग्रा)	२१/१/वग्रा १०३	६७	खोपेगाव	१८/५/८२	६३३	गडळ खेड	१९/१/१४४	ओसाड
खोच	२/२/४१	८८०	खोपेवर	१४/८/४६	१९८	गडळ बु.	२६/२/६	१५१
खोची	१३/३/६	२,८६६	खोपोडी	९/८/२५	३६४	गगनबावडा*	१३/६/६९	२,३२१
खोजमपुर	२१/२/१८१	११४	खोपोली	३/४/१३६	१,०१३	गगनबीड	१७/५/१३१	२००
खोजेवाडी	१०/९/१४८	१,२१६	खोबना	२४/५/५३	३१७	गगनमाळ	२२/३/२३७	२०५
खोजेवाडी	१४/८/७६	३८२	खोबरखेड	२०/३/१०७	१२९	गंगाखेड (१) (ग्रा.)	१५/८/८१	९३०
खोटले	४/१२/३७	१,०३०	खोबळे	५/३/४८	१,०३३	गंगाखेड*(२) (न.पा.)	१५/८/ना.२	९,७४०
खोट्याळा	२२/२/१६६	२१८	खोबळे दिगर	५/३/१५७	२६६	गंगाचिचोली	१४/१२/१५८	४२९

नाव (१)	स्थलांक (२)	लोकसंख्या (३)	नाव (१)	स्थलांक (२)	लोकसंख्या (३)	नाव (१)	स्थलांक (२)	लोकसंख्या (३)
गंगाक्षरी	२५/१/३६	१,१०४	गंजाड	२/१/१२०	३,३३१	गणपूर	७/१/३	२,२१०
गंगादेवी	१६/३/७	४६३	गजापूर	१३/१/८६	१,०४८	गणपूर	७/१३/८७	१५७
गंगादेवी	२२/२/१७०	१७२	गजिरामनगपेटा	२६/६/६२२	१४२	गणपूर	१५/२/२०२	१८४
गंगापाडळी	५/९/११०	२७९	गजेगाव	२६/३/३७७	६६	गणपूर	१५/६/१०३	३७९
गंगापिपरी	१५/८/५	४९८	गंजेवाडी	१८/६/७	६५०	गणपूर	१६/४/६८	ओसाड
गंगापुरी	७/४/८८	३०९	गन्ननापूर	२३/३/६४	ओसाड	गणपूर	१७/३/२४	४३९
गंगापुरी	७/५/१९	५२५	गटनेली	२६/३/५२२	२८	गणपूर	१९/५/१४५	५५८
गंगापुरी	७/१२/४६	१५९	गटेवाडी	८/८/८४	४१९	गणपूर रय्यतवारी	२६/३/८०६	१,३६९
गंगापूर	५/९/६२	१,००२	गट्टा	२६/३/५९७	२५७	गणपूर (व गा)	२६/४/३६८	१४७
गंगापूर	६/२/१५१	४३९	गट्टा	२६/६/१७०	२३१	गणपूर	१७/४/९६	२२५
गंगापूर	६/८/८२	१,५८४	गट्टागुडा	२६/६/१५९	७३	गणपूर	५/७/४५	१,०६५
गंगापूर	८/५/३०	४११	गट्टा (व गा)	२६/३/९०३	४८	गणगाव	३/१/१०५	ओसाड
गंगापूर	८/७/१	ओसाड	गट्टापल्ली	२६/६/५७	३४	गणगाव	८/५/१२	५३२
गंगापूर	१३/९/१२	१,५६४	गट्टापल्ली	२६/६/२३०	१२०	गणगाव	१८/३/५७	१,१६०
गंगापूर* (न.पा.)	१४/८/ता.१	६,४६३	गट्टेपायली	२६/३/५४३	१६४	गणगाव खालसा	९/४/२६	१,६९३
गंगापूर	१४/९/९५	१४०	गडअहेरी	२६/६/३९३	२८६	गणगाव दुमाला	९/४/७८	९८४
गंगापूर	१४/९/१४१	१७६	गडअहेरी उर्फ	२६/६/३९२	१२५	गणेशी	२२/४/३३०	८९
गंगापूर	१८/५/८१	२,४३६	बामनी.			गणेशी	२६/५/१८७	४५
गंगापूर	१८/८/२६	४७६	गडकुंभली	२५/३/८४	३४१	गणेश खार	३/८/६०	ओसाड
गंगापूर	२१/५/२५८	ओसाड	गडखांब	७/४/९२	९८८	गणेशगाव	१२/४/५६	३४४
गंगापूर	२१/५/४१९	ओसाड	गडगडसागवी	५/१२/१०	१०८	गणेशगाव त्रिबक	५/९/६८	५७३
गंगापूर	२२/२/१७४	२०४	गडगा	५/३/१२८	४०७	गणेशगाव नाशिक	५/९/६९	३४७
गंगापूर	२३/१/३५८	ओसाड	गडगा	१७/६/१२२	१,१४८	गणेशगाव वाघेरी	५/९/१२	४७९
गंगापूर	२३/२/३९	ओसाड	गडगा भांडूम	२१/१/व गा ९१	२०९	गणेश गुळे	४/६/१०९	९६२
गंगापूर	२३/२/११४	८३	(व गा).			गणेश पिपरी	२६/४/४४७	४२९
गंगापूर	२३/२/३५१	ओसाड	गडगा मालूर	२१/१/९९	२६९	गणेशपुरी	२/७/२	१०३७
गंगापूर	२४/४/३५९	ओसाड	गडगांव	७/९/९५	१९५	गणेशपुर	६/९/१३८	६५९
गंगापूर	२६/३/९१८	ओसाड	गडचिरोली*	२६/३/६६०	६,१८०	गणेशपुर	७/१३/६२	१,२०३
गंगापूर खु.	९/२/४९	९७१	गडत	६/८/७	१,७२६	गणेशपुर	१४/१/९२	६८६
गंगापूर चक	२६/४/३२८	१२६	गडद	९/३/११७	४५७	गणेशपुर	१५/१/१६१	७५
गंगापूर बु.	९/२/५३	१,११६	गडद गव्हाण	१५/२/११७	५७१	गणेशपुर	१५/२/७१	ओसाड
गंगापूर (व गा)	२२/५/१२७	ओसाड	गडदवणे	५/५/१४१	४२६	गणेशपुर	१५/३/३७	२००
गंगाबेट	१७/३/९५	१६८	गडदेवघरी	१८/४/९	१,१७२	गणेशपुर	१५/७/१३६	३३२
गंगामसला	१६/२/७३	३,५९१	गडघे	२/३/८०	२०१	गणेशपुर	२०/४/१९७	ओसाड
गंगाम्हाळुगी	५/९/५७	१,७८७	गडनरळ	४/६/१६	६०३	गणेशपुर	२०/४/२८५	१३२
गंगारखेडा	२१/१/१२०	४९२	गडपायली	२४/५/१४१	१२५	गणेशपुर	२०/५/२८८	६७
गंगारखेडा	२१/१/१६०	१६९	गडपिपरी	२६/२/२८४	१०८	गणेशपुर	२०/५/८७	४१०
गंगालडोह	२४/१/२३५	१६२	गडपिपरी	२६/२/३७३	५३०	गणेशपुर	२०/६/१३	३५८
गंगालडोहो	२४/१/१०	१०३	गडबोरी	२६/१/२७१	१,१२७	गणेशपुर	२१/३/१	२२६
गंगाव-हे	५/९/६७	४००	गडमी	२४/२/३६	१६१	गणेशपुर	२१/४/११८	ओसाड
गंगावे	५/७/६१	७०९	गडमौसी चक	२६/१/२५६	४००	गणेशपुर	२१/४/२५४	३००
गंगाहिप्परगा	१८/१/४९	१,०६३	गडले	९/९/१२१	२७२	गणेशपुर	२१/५/४१७	ओसाड
गंगेक्षरी	२५/३/२६५	ओसाड	गडहिंगलज	१३/११/१४	३,१९८	गणेशपुर	२१/६/२५८	ओसाड
गंगोती	१०/८/६०	६६४	गडहिंगलज *	१३/११/ता. १	१०,६८१	गणेशपुर	२२/१/१३७	३०२
गंज	१५/८/१२४	३३२	(न.पा.)			गणेशपुर	२२/१/२२१	ओसाड
गंजगाव	१७/६/२०५	६५७	गडाडापल्ली	२६/६/२०	२०८	गणेशपुर	२२/४/३४७	३८२
गजनगुडा	२६/३/७२८	३३	गडाळा	१५/४/१८२	१५०	गणेशपुर	२२/४/३७०	ओसाड
गजबांधन पाथर्ली	२/१०/९५	९४९	गडेगाव	२४/२/९०	५२८	गणेशपुर	२२/५/२१६	११३
गजमेंढी	२६/३/५२६	१४२	गडेगाव	२५/३/५६	१,१४३	गणेशपुर	२२/५/२४२	३९९
गजरखेड	१९/५/६८	३९९	गडेगाव	२५/३/३९३	३११	गणेशपुर	२२/५/२७२	८०७
गजरगाव	१३/१०/२२	१,२०१	गढेरी	२६/६/२७	१०८	गणेशपुर	२३/२/१०१	१४६
गजवडी	१०/९/४७	६८५	गणखैरा	२५/१/२५९	१,७९१	गणेशपुर	२३/२/२१४	३१२
गजागड	२१/५/१४८	ओसाड	गणगाव	२२/१/३२१	४१३	गणेशपुर	२३/२/२४८	१२

नाव	स्थलांक	लोकसंख्या	नाव	स्थलांक	लोकसंख्या	नाव	स्थलांक	लोकसंख्या
(१)	(२)	(३)	(१)	(२)	(३)	(१)	(२)	(३)
गणेशपूर	२३/२/४५५	११	गरडापार	२६/२/४१६	२५०	गवसी	२४/४/३०३	८६
गणेशपूर	२३/३/१५८	३०१	गरताडा	६/६/१०१	१,१५७	गवसे	१३/१०/६३	५७९
गणेशपूर	२३/३/१९७	३१४	गरतावाही	२६/६/५५	७७	गवसे	१३/१२/९	९३६
गणेशपूर	२३/३/२०६	ओसाड	गरदवाडी	२/३/२५	२६३	गवळा	२३/१/२३	१४१
गणेशपूर	२३/३/२९७	ओसाड	गरबड	५/२/२२	३८१	गवळान डोह	२१/१/७८	२५०
गणेशपूर	२३/३/३९६	१६०	गरमसूर	२३/२/३०२	२८५	गवळी कोठा	३/५/१०१	ओसाड
गणेशपूर	२४/५/३३६	ओसाड	गरमसूर	२४/१/३२९	३३७	गवळीधानोरा	१४/८/४२	३९१
गणेशपूर	२६/१/३४५	१७०	गरमसूर	२४/५/२५६	ओसाड	गवळी पोखरी	१४/१०/८८	६५३
गणेशपूर (आंभोरा)	१५/१/४१	३९	गरमसूर (व ग्रा)	२३/२/३०८	ओसाड	गवळी शिवरा	१४/८/३३	७८४
गणेशपूर चक	२६/३/९४	३४८	गरसुळी	१६/७/१४१	८७५	गवळेवाडी	१८/६/२	२०७
गणेशपूर (तकीयाटोला)	२५/२/३०३	२,२०८	गरसोली	२०/१/२१५	२०३	गवाणे	४/८/१५	१,७२९
गणेशपूर प्र. रीसोड	२०/६/१७१	५५३	गराडा	२४/३/९३	२६८	गवाणे	४/१०/३२	७३८
गणेशपूर प्र. वाशिम	२०/६/३१६	२३१	गराडा	२५/१/६३	१,२०८	गवारा	२२/५/१८१	६८२
गणेशपूर (व ग्रा)	२४/१/२८४ अ	१२६	गराडा	२५/१/३०१	७५	गवारा (व ग्रा)	२२/४/२७०	ओसाड
गणेश मोड	२६/५/६१	ओसाड	गराडा	२५/३/७५	१,०५६	गवारी	१६/४/१३८	२५९
गणेशवाडी	१३/४/२१	२,६२५	गराडा खु.	२५/२/३६३	७४५	गवाळहेटी	२६/३/७३९	१२२
गणेशवाडी	१४/८/१५०	३०९	गराडा जंगली	२५/२/३४२	१६८	गवाळी	२/९/१६६	४५७
गणेशवाडी	१५/३/१७२	हिंगोली	गराडापार	२५/२/५१६	२	गवे	११/२/३	७७
		शहरात	गराडा बु.	२५/२/३७४	१,०५३	गवेंडीखार	३/३/४२	ओसाड
		समाविष्ट.	गराडे	९/११/३	२,९१४	गव्ह	२०/६/२५८	२१२
गणोजा	२१/५/२६४	१,९६१	गहडवाडी	८/७/५१	३९९	गव्हा	१५/२/२१६	५५०
गणोर	६/४/५८	१,२४६	गर्जन	१३/५/६५	५७७	गव्हा	१५/६/१३५	११२
गणोरी	१४/९/११	२,२७५	गर्दनी	८/२/२१	१,११६	गव्हा	२०/५/२११	१,४५२
गणोरी	२०/१/२२४	२२८	गर्ग	२४/३/१००	१४५	गव्हा	२१/६/७४	ओसाड
गणोरी	२१/५/२५६	१,३८१	गर्ग	२५/१/१५६	१,९२८	गव्हा	२१/६/१०१	८१२
गणोरी	२२/२/१०९	९४७	गर्ग	२५/२/५४	२,२४७	गव्हा	२३/३/१९८	१२८
गणोरे	५/४/१४	९५९	गर्वेवाडा	२६/६/१४९	२०५	गव्हाडी	३/१३/११५	२१६
गणोरे	८/२/१९	२,४०८	गर्वेवाडा	२६/६/३६२	ओसाड	गव्हाण	३/२/१३५	४,६०१
गदगाव	२६/२/२६३	६१९	गर्वेवाडी	१६/७/२	३००	गव्हाण	११/४/७०	२,२००
गदवाणी	१६/२/७४	१६४	गलगले	१३/८/५६	९१८	गव्हाण	१६/७/१६१	५९२
गदाणा	१४/६/६६	१,०२१	गलगव (गणगाव)	१५/४/११५	ओसाड	गव्हाण	१८/८/८८	७४६
गदेवाडी	८/७/९१	१,१३८	गलमगाव	२०/५/२२८	१०२	गव्हाण	१९/३/८९	७७८
गधडदेव (व ग्रा)	६/६/४	४३६	गलोटे खु.	६/२/१५०	१९५	गव्हाणकुड	२१/३/२२४	५६३
गंधारी	१४/१२/१४६	८८	गलोटे बु.	६/२/१३८	१०१	गव्हाण थडी	१६/२/५	२५६
गंधारी	१९/५/३५०	७८५	गल्लेबोरगाव	१४/६/७	१,५२४	गव्हाण वडाल	२१/४/१६९	४५९
गंधारी	२५/३/५९२	२१८	गवंडगाव	१७/८/७०	८४२	गव्हाण संगमेश्वर	१४/५/५९	४९८
गंधारे	२/१०/६३	२१६	गवडी	९/१४/१०५	३७६	गव्हाणे	६/७/१११	९२८
गधेश्वर	१४/६/१	१३४	गवडी	१०/९/८१	३८४	गव्हा निपाणी	२१/६/१०५	७८९
गनपावली	२४/५/२५९	१	गवडी	२२/२/७५	९६६	गव्हाळी	६/२/१०४	१,३४४
गनमगाव	२२/२/१४९	२४०	गवडी	२३/१/१९०	८९२	गव्हाळी	१४/१/१६०	३७३
गनोजा	२१/२/१५१	२६८	गवढाळा	२०/६/१८	४९४	गव्हाळी ताडा	१४/२/१६६	१,०९१
गंभीरपूर (१)	२१/५/२१०	१४	गवढाळा	१९/३/२१३	१,२८३	गव्हे	४/२/४०	७७४
गंभीरपूर (२)	२१/५/२१०	अमरावती	गवढाळा	१९/५/११६	१४४	गहानेगट्टा	२६/३/२९८	२१३
		शहरात	गवणा	२२/१/३३४	५८	गहाले	५/३/१२१	२९४
		समाविष्ट.	गवना	२४/३/८१	१६०	गहुडे	५/१२/८३	३३८
गभेरी	२१/१/४९	४२५	गवराळा	२२/५/६८	५९९	गहुबोडी	२६/३/८३१	१५
गमोण	६/२/९	४२४	गवराळा	२५/३/५६९	९२६	गहुली	२२/३/१२	१,०७२
गरका पेठा	२६/६/५३३	२२४	गवराळा रीठ	२६/४/२६	ओसाड	गहुखेड	१९/२/७३	ओसाड
गरका भोंगा	२५/२/४०	४९	गवरी	२५/३/४४७	ओसाड	गहुखेडे	७/३/३४	५८३
गरगडा	२६/३/२०१	१५२	गवरी	२५/३/६११	३०२	गहुखेल	१६/३/१४	१,०८२
गरजदरी	२१/४/१	११८	गवर्ला चक	२६/१/१८५	३३	गहुजे	९/५/१७४	६३३
गरंजी	२६/३/८७०	९३	गवशी	१३/७/२	४७८	गहुले	७/११/११९	९३
गरडापार	२४/५/४३९	४७						

नाव (१)	स्थलांक (२)	लोकसंख्या (३)	नाव (१)	स्थलांक (२)	लोकसंख्या (३)	नाव (१)	स्थलांक (२)	लोकसंख्या (३)
गळंगी	७/१/५	४१९	गाजीपूर	२१/४/१५६	२२६	गाढवली	६/३/४९	६९
गळनिंब	८/४/४९	८८५	गाजी भोयरे	८/८/५४	१,३८५	गाढवली	१०/५/५३	१९४
गळनिंब	८/६/४१	८४३	गाजुधीन नगर	२०/१/५४	९६	गांढा	२२/२/२५२	११३
गळनिंब	१४/८/१६६	६८०	गांजूर	१८/१/११४	१,२७१	गाढे	३/२/६३	११९
गळवड	५/३/१०१	१९१	गांजूर	१८/५/१५	४०५	गाढेगाव गंगापूर	१४/११/६	२९५
गळवाडा (बानोटी सर्कल)	१४/३/३	२५२	गांजे	२/४/१२४	६५८	गाढेगाव पैठण	१४/११/२३	३५८
गळवाडा (सोयगाव सर्कल)	१४/३/५०	६३०	गांजे	१०/५/१२७	९३०	गाढे पिंपळगाव	१४/७/१५८	१,५४७
गळवाडे खु.	७/४/१३५	३८६	गांजेगाव	२२/३/३०५	८४८	गाढे सावरगाव	१४/१२/६२	४८३
गळवाडे दिगर	७/१/१६	४२३	गाजेवळण	९/१३/२९	३५२	गाढोदे	७/६/७	८८५
			गाझीपूर	१४/११/४३	१७१	गाढोली	२६/३/३०९	ओसाड
गळवाडे बु.	७/४/१३६	९५१	गाझीपूर	१६/५/१८	१७७	गाण तर्फ परहूर	३/५/८३	१०
गळवेवाडी	११/१/१२४	८०४	गाझीपूर	२०/३/१६२	२९१	गाण तर्फ श्रीगाव	३/५/९६	१०
गळव्हा	२२/२/४७	९४१	गाझीपूर	२३/१/४७४	ओसाड	गाणी	३/११/६५	३०५
गळव्ही	२२/२/११	१६९	गाडउतार	६/१०/११९	७९५	गाणे	२/७/१०७	६४
गाऊडदरा	९/७/६१	५०४	गाडगा	२४/२/२३६	ओसाड	गाते	७/३/३१	१,०२४
गाऊडवाडी	४/१२/१२	१,१४६	गाडगा	२४/४/१५६	नागपूर	गातेगाव	१८/५/४९	१,५५७
गांगजई	२१/६/१८४	८४			शहरात	गातेस खु.	२/५/६५	३२३
गांगणगाव	२/१/५९	१,६१९			समाविष्ट.	गातेस बु.	२/५/६४	४५७
गांगनेर	२४/३/२९१	५४९	गांडाटोला	२५/१/४३५	२७१	गादा	२४/४/२०७	८८५
गांगरगाव	९/१३/४१	१३२	गांडामोडी	२३/३/४०२	ओसाड	गादेगाव	१२/५/४२	२,६२४
गांगलगाव	१९/४/२१५	१,३७८	गाडिलगाव	८/८/५३	२०७	गादेगाव (साकरा)	२०/५/२३९	६०३
गांगलवाडी	१५/३/२०३	२५६	गाडी	२२/३/८१	ओसाड	गादेवाडी	१८/१/१८०	३७९
गांगलवाडी	२६/१/३३६	८८९	गाडी	२२/३/३५२	९०	गांधरे	२/५/६१	७२५
गांगलवाडी रेंध्यतवारी.	२६/४/८८	५८१	गाडी बोरी	१५/४/२७	४१४	गाधली	७/४/४७	१,७६३
गांगला	२५/१/९१	९७७	गाडीवाट	१४/९/१९०	६०३	गाधवड	१८/५/१०	१,६९१
गांगलेवाडा	२५/२/३५०	८१	गाडूळवाड	२/८/१८२	२८५	गाघार	३/१३/८८	ओसाड
गांगवण	५/४/१२८	११८	गाडेगव्हाण	१४/५/६५	३२३	गांधीग्राम	२०/३/५	८३२
गांगवली	३/१०/११९	६७७	गाडेगाव	१२/२/२३	७०९	गांधीनगर	१३/५/ना.२	५,७४४
गांगसाईटोला	२६/३/३५८	ओसाड	गाडेगाव	१७/३/१०७	५५३	गांधे	३/६/१४७	२७३
			गाडेगाव	१९/२/४१	५	गाधेली	१४/९/१७९	८६२
गांगळवाडी	१४/११/११७	२९८	गाडेगाव	२०/१/१०९	१,१७७	गानें	४/५/८०	३२१
गांगापूर	१५/४/८४	८१	गाडेगाव	२१/३/२५३	९४३	गायकवाड जळगाव	८/७/१०६	८२६
गांगापूर	२३/३/६३	ओसाड	गाडेगाव	२२/५/२१	२७२	गायकवाड जळगाव	१६/१/११	७८३
गांगापूर	२३/३/१३०	२८५	गाडेगाव	२२/५/२९४	२६७	गायखेड	१९/५/३२२	६०३
गांगापूर	२३/३/२०७	ओसाड	गाडेगाव	२३/३/३६	ओसाड	गायगव्हाण	१२/९/६	९२७
गांगापूर	२३/३/३७७	६१	गाडेगाव	२३/३/४२	४०७	गायगाव	२०/२/७०	१,७९२
गांगापूर	२४/५/२७८	८८७	गाडेगाव	२६/५/१०६	३७९	गायगाव खु.	१९/३/१६३	४२३
गांगोडी	२/१/८९	४५७	गाडेगाव खु.	१९/१/१३५	८६९	गायगाव बु.	१९/३/८०	६०९
गांगोदे खु.	३/६/४५	३३५	गाडेगाव प्र.	७/१२/५	१,११४	गायडोंगरी	२५/२/४७८	२३४
गांगोदे बु.	३/६/४७	५२३	नशिराबाद.			गायडोंगरी	२६/१/३२८	ओसाड
गांगोली	२६/३/२५७	२३१	गाडेगाव बु.	१९/१/२०३	५१६	गायडोंगरी	२६/१/३७७	२६९
गांग्रई	४/५/३७	८७२	गाडेघाट	२२/४/१३५	२४	गायडोंगरी	२६/३/५५४	८८
गाजगाव	१४/८/५५	१,१२३	गाडेघाट	२२/५/३७५	८६	गायडोंगरी तुकूम	२६/१/१२९	१२०
गाजदीपर	८/८/११	२१०	गाडेघाट	२४/५/४५७	३१६	गायघोंड	५/५/५६	८१
गांजनखेडा	१८/९/९८	३३९	गाडे जळगाव	१४/९/१६३	१,९७०	गायमुख	२३/२/३३९	१६८
गांजपूर	१६/६/९४	५८१	गाडेमोड	२०/२/८१	ओसाड	गायमुख	२४/१/३	२५६
गाजरवाडी	५/१०/८२	१,०८७	गांडोळे	५/५/१६	२१८	गायमुख	२५/२/८३	१८३
गाजवण	३/१४/५७	१९३	गांडोळे	५/६/५	५९७	गायमुख	२६/१/५५	९०
गांजापूर	१५/४/६२	७९४	गाडूचा	७/२/६८	१३९	गायवळ	२०/५/१२४	६७५
गाजीपूर	२०/१/२३१	१३४	गाढवखोप	१०/१०/२५	४४	गायवाडी	२१/४/२५५	९५६
गाजीपूर	२०/२/५६	बाळापूर	गाढवदेव	२३/३/३९७	ओसाड	गायवाडी	२१/५/१३५	ओसाड
		शहरात	गाढवघरी (व ग्रा)	२२/२/३५४	ओसाड	गार	८/११/७८	४५०
		समाविष्ट.						



नाव (१)	स्थलांक (२)	लोकसंख्या (३)	नाव (१)	स्थलांक (२)	लोकसंख्या (३)	नाव (१)	स्थलांक (२)	लोकसंख्या (३)
गार	९/८/२७	२,३५५	गालापूर	७/५/१३३	१८५	गिरगुटी	२१/१/१३१	४०४
गारखिडी	८/८/३१	७८८	गावखडी	४/६/१२३	२,९४२	गिरजवडे	११/२/४२	६६५
गारखेड	१९/४/२५७	३६०	गावखार	३/५/८५	ओसाड	गिरजापूर	२०/१/२०५	३७८
गारखेड	१९/५/३५	ओसाड	गावठा	५/५/१४७	७७३	गिरजापूर (व ग्रा)	२२/५/१०४	ओसाड
गारखेड	१९/५/२४२	२३४	गावंडगाव	२०/२/१४८	१,३५३	गिरझणी	१२/४/४०	९७३
गारखेडा	१४/४/८३	३२१	गावंडगाव खु.	२१/४/७०	१६१	गिरड	७/१०/५८	३,०८९
गारखेडा	१४/५/६२	२५१	गावडगाव बु.	२१/४/७४	१,४०९	गिरड	२३/३/३१२	२,१४४
गारखेडा	१४/९/११६	औरगाबाद	गावडी	३/१३/१४५	१५६	गिरडगाव	७/२/१६	२४०
		शहरात	गावडी	१३/१/११७	४२०	गिरणारे	५/२/११९	१,०९६
		समाविष्ट.	गावडे आवेरे	४/६/१२०	१,४३९	गिरणारे	५/१२/६८	४४४
गारखेडा	१४/९/११६	औरगाबाद	गावडोशी	१०/५/२५	३४५	गिरघरपूर	२०/४/९९	७४
		छावणीत	गावतळे	४/२/९५	४९०	गिरनारे	५/९/४८	२,४७२
		समाविष्ट.	गावघ	५/५/९८	३९५	गिरनाळा	२३/२/१८४	१३
गारखेडा	१४/९/२०३	४८२	गावंधपाडा	५/५/७६	१८२	गिरनेर	१४/९/११५	४९०
गारखेडा	१५/२/२६	२०६	गावनेर तळेगाव	२१/५/४०८	२७८	गिरनेरा	१४/८/६६	ओसाड
गारखेडा	१५/२/७६	ओसाड	गावरई	४/२/१२१	३४८	गिरनोळी	२/४/६६	६११
गारखेडा	१५/३/११३	१३८	गावराई	४/१३/१७	१,२१३	गिरलगाव	१८/३/२	३८५
गारखेडे	५/११/१०४	३८८	गावसूत	२४/५/९७	४३७	गिरवली	८/१३/२१	२१८
गारखेडे	७/५/२९	४७४	गावसूद	१८/४/२०	७०९	गिरवली	९/२/५१	१,३३०
			गावसत	२६/२/३	ओसाड	गिरवली	१८/३/८	१,३०७
गारखेडे खु.	७/१२/४८	९८८	गास	२/६/१२	३,३२६	गिरवले	३/२/१३९	२८०
गारखेडे बु.	७/१२/४७	९८७	गासकोपरी	२/६/१६	२३९	गिरवी	९/१३/८०	७१७
गारगाव	२/४/२७	२९३	गाळण खु.	७/११/६७	१,३२०	गिरवी	१०/२/४८	३,१६७
गारगाव	२/५/११०	१,०४५	गाळण बु.	७/११/६६	१,७५०	गिरवी	१२/४/२०	१,४०२
गारगुडी	८/८/२४	५५१	गाळणे	५/२/१९	६८८	गिरसावळी	१४/९/५५	४११
गारगोटी*	१३/९/३३	६,७६१	गाळबारी	५/३/२१	१९४	गिरसावळी	२६/२/२६	२२५
गारगोटी	२४/३/७	ओसाड	गाळे	२/५/१२७	१४२	गिराट	२०/५/११४	३४३
गारज	१४/७/४०	५८५	गाळेगाव	२/१०/६५	१४२	गिराळे	२/४/१५७	७२९
गारटेक	२०/५/१७५	ओसाड	गाळेल	४/१५/६५	२८५	गिरीकचाळ	१८/११/८५	१४५
गारडगाव	१९/३/१७९	८५२	गिगाव	५/२/८४	६७५	गिरीज	२/६/५७	१,१०४
गारपीट (व ग्रा)	२३/१/४८८	३१२	गिजवणे	१३/११/१७	२,४८६	गिरीम	९/८/५२	१,५८९
गारपेठ	१९/१/८३	ओसाड	गिडेगाव	८/६/५७	४०६	गिरोडे	४/१५/११३	१७४
गारपेठ	१९/३/१५२	ओसाड	गिदमगड	२४/४/५६	३८५	गिरोला	२५/१/१६३	१,०२६
गारपोली	३/१/६३	१३९	गिदलपार	२५/३/६	ओसाड	गिरोला	२५/१/२०२	२,००२
गारबडी (व ग्रा)	७/३/६	१२९	गिघाडा	१४/११/२५	३३७	गिरोला	२५/१/२५४	ओसाड
गारमाळ	५/५/५३	१२८	गिघाडी	२५/१/२९४	२,०१२	गिरोला	२५/१/४१७	९५१
गारला	२४/४/२९३	२८०	गिघाडे	६/६/९०	६०८	गिरोला	२५/२/३२२	२९
गारवड	१०/१०/१६५	१,४१५	गिभा	२०/५/११९	८३९	गिरोला	२५/३/१३	ओसाड
गारवाड	१२/४/३६	१,४३२	गिमवी	४/४/३२	७७६	गिरोला	२५/३/९१	३८५
गारळ	३/१०/१८१	२२३	गिम्हवणे	४/२/३२	१,८३७	गिरोला	२५/३/१८७	९७५
गारापट्टी	२६/३/४३०	१२०	गिरगाव	२/१४/१३	२,०७७	गिरोला	२६/२/२१२	३२८
गारिवडे	१३/६/७२	३६४	गिरगाव	३/११/५	१३	गिरोली	१३/२/३२	२३४
गारेगाव	५/२/५	६१७	गिरगाव	४/१३/५१	३३३	गिरोली	१५/३/१११	१६२
गारेवाडा	२६/६/२८०	ओसाड	गिरगाव	११/५/९३	१,१८०	गिरोली	१९/३/१३६	२६३
गारेवाडा	२६/६/३५७	ओसाड	गिरगाव	१३/१/११२	३०५	गिरोली	२०/५/१९०	२,२६७
गार्डनपूर	२५/३/६१२	२१४	गिरगाव	१३/५/८७	१,७५५	गिरोली	२१/६/२२३	५५५
(रैयतवारो).			गिरगाव	१३/९/३७	२९४	गिरोली	२३/२/१६५	८७५
गार्डी	११/१/६८	१,२५५	गिरगाव	१५/७/१४४	३,१९०	गिरोली	२३/२/२८१	३८९
गार्डी	१२/५/४०	१,५३१	गिरगाव	२३/३/४०८	१८०	गिरोळा	१९/४/१६७	१८७
गालतरे	२/५/१६	७४८	गिरगाव	२६/१/२१७	२,३१३	गिरोळा	२४/४/४७	२६२
गालदेव	१०/५/११०	७५	गिरगाव खु	१५/२/९३	३२५	गिरोळा	२६/३/५०२	६३
गालसुरे	३/११/६६	८९२	गिरगाव बु.	१५/२/८६	५८९	गिरोळी खु.	१९/४/२८४	६२१

नाव (१)	स्थलांक (२)	लोकसंख्या (३)	नाव (१)	स्थलांक (२)	लोकसंख्या (३)	नाव (१)	स्थलांक (२)	लोकसंख्या (३)
गिरोळी बु.	१९/४/२८३	७१९	गुंजवणे	४/९/१०८	२४८	गुडेवाडी	११/६/३९	१,७७६
गिर्डा	१९/४/१	४२९	गुंजवणे	९/१०/१२५	३२१	गुडेवाडी	१३/१२/५४	७९८
गिर्डा	२०/५/९१	१,०१४	गुंजवाडा	२०/४/६७	२२०	गुडेवाडी	१४/१०/७६	३७८
गिर्णे	३/१०/१९	४८९	गुंजापूर	१९/५/२५४	११	गुडडापूर	११/५/६२	४२९
गिर्णे	४/१०/२	३,५९२	गुंजाळा	१६/४/८५	११३	गुड्डीगुडम	२६/६/४२०	३९२
गिलगाव	२६/३/६५८	६१३	गुंजाळा	१९/४/२२९	४१०	मसाहत.		
गिलगाव	२६/३/७६५	७०४	गुंजाळा	२६/२/२०७	३२५	गुड्डेवाडी	१२/११/७१	७०२
गिलनगुडा	२६/६/१६९	१३९	गुंजाळा रैख्यतवारी	२६/२/५९८	४३५	गुडगे	४/२/१४०	६०३
गिलबिली	२६/४/३५९	२१५	गुंजाळी	६/३/८०	१९५	गुडरी	२४/३/६६	१८७
गिवशी	९/१०/२४	२३१	गुंजाळी	१०/१०/६४	३०७	गुडरी	२४/३/७०	४१०
गिन्हा	२०/६/११४	४८७	गुंजाळे	८/५/८२	५१४	गुडरी	२५/३/५२	२७१
गिळाणे	५/२/१३२	१,१६५	गुंजी	२१/६/१७१	५७३	गुडरी	२५/३/२६३	५१०
गीता	१६/७/७४	६६१	गुंजीस	३/५/५२	१३२	गुडवण	३/१/७१	२९७
गीमोना	२२/२/९०	४७६	गुंजेगाव	१२/८/५३	१,०१९	गुढा	२२/४/२३९	१०५
गीरोली आपेट	१६/७/६९	५०२	गुंजेगाव	१२/१०/२	८८८	गुढे	४/५/२१	१,४६६
गीरोली (बावने)	१६/७/६३	९२८	गुंजेगाव	१५/८/१०६	७४५	गुढे	७/१०/८	२,८३१
गीर्डा	२०/४/२८१	३९७	गुंजेपार	२५/२/२८०	२७९	गुढे	९/१४/१८२	१७८
गुगदळ	१८/१/६१	२५०	गुंजेपार	२५/३/५१३	६३५	गुढे	१०/१०/१८८	२,०६४
गुगली धामणगाव	१५/५/५४	१,९८५	गुंजेवाही महाल नं. I	२६/१/३९७	१,७७२	गुढे	११/२/२३	६७६
गुगवाड	११/५/४१	१,४९८	गुंजेवाही महाल नं. II.	२६/१/३९८	ओसाड	गुणद	९/१४/६२	४२४
गुगळगाव	१८/१०/८०	९९७	गुंजोटी	१८/१/१३	६०१	गुणदे	४/३/१२०	१,९३६
गुगळ पिपरी	१५/३/७०	९७६	गुंजोटी	१८/१०/८३	४,५४१	गुणवडी	८/९/१०५	१,०९७
गुगळी	१९/२/१७७	५१७	गुटूर	१७/५/१९६	१,२१२	गुणवरे	१०/२/६२	२,५४३
गुगुळडोह	२४/३/२०१	५०३	गुटकसा	२६/३/२६६	१४५	गुणवाडी	१८/११/७२	ओसाड
गुगुळवाड	५/२/६९	८३३	गुडगे	३/१/१५५	७६०	गुणोरे	८/८/५७	६६४
गुगुळवाडा	३/७/८८	३१	गुडजूर-मसाहत	२६/६/१८०	४९	गुतेगाव	१६/१/४	३६९
गुगुळशी	९/१०/८७	४१	गुडघो	२०/३/६०	७०५	गुत्ती	१८/८/७८	१,०५५
गुंज	२/५/४९	३९४	गुडम	२६/६/७८	२१२	गुथारा	२५/२/३६८	१,६८२
गुंज	१५/७/१५४	५९८	गुडमूड	२३/१/२६६	३९	गुदमा	१४/१/२२	२२३
गुंज	१९/५/७४	८५२	गुडराम	२६/६/८६	८४	गुदमा	२५/१/२४०	१,५५०
गुंज	२०/६/१२४	३३९	गुडरू खु.	२५/२/२८	१६८	गुदवली	२/७/१२४	७२७
गुंज	२२/३/१४१	१,९००	गुडलकोप	१३/११/५५	७	गुदळी	२/४/१५	१७७
गुंज खु.	१५/५/१५१	१,११२	गुडवळ	१७/१/२९	२२०	गुदावे	२/४/११६	२२३
गुंजखेड	१९/५/३१४	७९८	गुडवळे खालसा	१३/१२/७८	५०४	गुधा	१६/४/८९	९९४
गुंजगन्हाण	२६/२/१०५	ओसाड	गडपूर	१८/८/७०	२,९२७	गुधा	१९/५/३१२	९२८
गुंजगन्हाण	२६/२/२१६	२५५	गुडसेला	२६/५/४५	२१५	गुनवडी	९/१२/५९	५,६८६
गुंजथडी	१६/२/७५	८११	गुडा	१५/७/१४	१,५३४	गुनाट	९/४/५९	१,०८६
गुंजनवाडी	२६/३/४८९	१२६	गुडा	१७/५/९१	१८०	गुफा	८/७/३६	४८
गुंजनूर	१८/६/९५	३३९	गुडापल्ली	२६/३/८८३	२५४	गुफावाडी	१८/५/२३	५८०
गुंज बु.	१४/१२/२१६	२,६६८	गुडापुरी	२६/६/२२१	२८	गुवाळ	१८/९/१०२	६७४
गुंजमाथा	१९/५/७३	ओसाड	गुडाळ	१३/७/४२	१,६७९	गुमगाव	२३/१/२६४	४०८
गुंजरखेडी	२४/१/२३८	१०	गुडी	२०/५/१९५	१८९	गुमगाव	२४/१/१५६	२८६
गुंजरखेडी	२४/२/११४	२४५	गुडुरवाही	२६/६/२७६	९९	गुमगाव	२४/२/१०३	५८२
गुंजरखेडे	५/११/१२	४५८	गुडे	२/८/२०१	१,०२९	गुमगाव	२४/४/२९९	४,७६०
गुंजरगा	१८/११/१५९	८७०	गुडे	१३/२/२४	१५४	गुमडी	२६/३/५७४	९
गुंजरजांबोली	६/५/२४	८३६	गुडेगाव	८/९/१०८	२,५०३	गुमडी	२६/६/२	२५
गुंजरदरी	७/१३/७०	१५१	गुडेगाव	१७/३/१४३	१७२	गुमथळा	२४/२/२२४	३५७
गुंजर भवाली	६/५/२३	१,६१८	गुडेगाव	२४/३/१९८	२१२	गुमथळा	२४/४/१८२	४८१
गुंजरमाळी	२१/३/१९	ओसाड	गुडेगाव	२५/२/५३४	५११	गुमथळा	२४/४/२१५	१,३५०
गुंजरो	१७/६/१३९	५५६	गुडेघर	४/१/३१	२५९	गुमथी	२४/४/१७६	५४०
गुंजरी	२२/४/८	६४८	गुडेनहोड	२६/६/३३९	४१	गुमलकोडा	२६/६/६३७	१०३
गुंजरी (व प्रा)	२६/४/३८५	७१	गुडैरा	२६/६/४६०	६४	(मुक्कडीगुट्टा) पॅच.		

नाव (१)	स्थलांक (२)	लोकसंख्या (३)	नाव (१)	स्थलांक (२)	लोकसंख्या (३)	नाव (१)	स्थलांक (२)	लोकसंख्या (३)
गुमलकोन्डा रैय्यतवारी.	२६/६/६३६	४७१	गुळखेडा	१८/९/४९	९०३	गोकुंदा	१७/१/१२९	३५
गुमाधावाडा	२५/१/३८	१,२२२	गुळगाव	२६/२/५२७	९०५	गोकुळवाडी	१५/६/५	ओसाड
गुम्मी	१९/४/१२	१,१८७	गुळगाव तुकूम	२६/२/५२५	ओसाड	गोकुळ	१४/४/५०	४१३
गुरजवळा	१७/६/५६	ओसाड	गुळज	१६/१/८	१,२८४	गोकुळ त. पाटण	१०/१०/७९	३१६
गुरजा खु.	२६/६/२२५	४१	गुळवूँ	४/१५/१०	५५९	गोकुळ त.	१०/१०/३१	४,०३४
गुरजा बु.	२६/६/१९९	७८	गुळघे	३/११/५३	२३३	हेळवाक.		
गुरटेभी	५/३/१२७	२६४	गुळपोळी	१२/२/७७	१,५४९	गोकुळवाडी	१४/१०/३२	३२७
गुरढा	२५/३/१२०	१,१११	गुळभेली	१९/२/२०६	७३७	गोकुळ शिरगाव	१३/५/८३	१,०८३
गुरघाळ (उदगीर सर्कल).	१८/८/१५५	३०२	गुळवंच	५/१३/५६	१,६११	गोकुळसरा	२१/६/२०६	३८०
गुरघाळ (हेर सर्कल).	१८/८/३८	८६६	गुळवंची	११/५/३	८३९	गोकुळपूर	२१/३/१८	ओसाड
गुरनाळ	१८/८/१२७	७९३	गुळवची	१२/७/२२	१,२८२	गोखळी	९/१३/५०	१,२००
गुरजोली	२६/३/१५५	६१८	गुळवणें	४/५/२३	५३८	गोखळी	१०/२/५९	२,४२१
गुरपल्ली मसाहत	२६/६/१२१	२६६	गुळसडी	१२/१/७६	१,३१६	गोखिवरे	२/६/५५	२,१७९
गुरफळी	१७/२/३९	९०१	गुळसुंदे	३/२/१७१	४५६	गोखी	२०/१/४१	ओसाड
गुरवापित्री	८/१२/१७	१,६५२	गुळहळ्ळी	१८/६/९९	४४५	गोगजाई	२०/५/२४१	ओसाड
गुरवली	२/१०/१८	६९९	गुळ्ळणी	९/३/५६	९११	गोगदरी	१७/५/१५६	५४३
गुरवली	३/८/११४	ओसाड	गुळुचे	९/११/७७	२,४६१	गोगरी	२०/५/२२	१,०२९
गुरवळा	२६/३/७०७	७२५	गुळुब	१०/३/७७	२,०६०	गोगलगाव	८/४/५	१,२३१
			गुळोरगी	१२/११/९७	१,०६६	गोगलगाव	८/६/५०	८१९
			गूमसताळा	१४/२/१५२	ओसाड	गोगलगाव	१५/५/६४	८००
गुरवाडी	१८/१०/१०७	३०७	गोगाव	२/८/१२७	१,१२८	गोगलवाडी	९/७/५९	७४९
गुरसाळे	१०/७/४१	२,०८१	गेंडूर झरीया	२५/१/४१०	ओसाड	गोगलवाडी	१६/४/१४६	७३
गुरसाळे	१२/४/५	२,४५०	गेदा	२६/६/६८	३३३	गोगला	१५/४/१७८	ओसाड
गुरसाळे	१२/५/२६	१,१२२	गेदा (ब ग्रा)	६/१/९३	३१६	गोगले	२५/३/१६५	९६३
गुराळ	१८/११/८८	५५८	गेरसे	२/१०/१	२८५	गोगलेगाव	८/७/२२	३५८
गुरुधानोरा	१४/८/२०१	७७२	गेरू	१९/३/१४५	६२	गोगवाडा	२६/६/३४६	१६४
गुरुपिपरी	१४/१२/८५	१,३६०	गेवडे (आपटी)	९/५/११६	४४१	गोंगवाडा	२६/६/३५६	ओसाड
गुरेकासा	२६/३/४७३	५१	गेवडे खडक	९/५/१४४	३९३	गोगवे	१०/५/३२	५२२
गुरेघर	१०/४/७	१९४	गेवडे	९/१०/६६	२१६	गोगवे	१३/१/९७	१,५०१
गुरेघर	१०/१०/७७	७४	गेवराई	८/६/६३	८८८	गोगवे	१३/२/९७	१९३
गुरेवाडी	५/१३/६६	१९२	गेवराई	१४/९/१११	५१८	गोगळेगाव	१७/६/१६४	१,२०२
गुर्वहल्ली	१२/८/२१	१८५	गेवराई	१४/१०/२७	१,३१२	गोगापूर	६/४/८०	८४१
गुन्हाड रैय्यतवारी	२६/२/७७	ओसाड	गेवराई	१५/१/८१	५७८	गोगाव	१२/११/४१	९८१
गुन्हाळे	५/७/६५	१३५	गेवराई कुत्री	१४/९/१४९	१,१०३	गोगाव	१८/४/१०४	२१०
गुन्होळी	९/११/१६	१,१२१	गेवराई खु.	१४/११/५१	२७१	गोगाव	२६/१/३३७	९८७
गुळगुजनाळ	११/५/९७	२४४	गेवराई गुणी	१४/२/१६३	८२८	गोगाव	२६/३/६४६	९५०
गुळजारपूर	२३/३/३७१	ओसाड	गेवराई (ग्रा.)	१६/१/८१	१,२३३	गोजवाडा	१८/७/२९	१,२५८
गुलापूर	५/१३/९४	१५७	गेवराई*	१६/१/ना.१	७,१२९	गोजी	२३/२/४०२	१,०७४
गुलालपूर	२४/५/३६०	ओसाड	गेवराई* (न.पा.)			गोजूबावी	९/१२/४७	१,२२९
गुलीअंबा	६/२/८५	५८	गेवराई पायगा	१४/२/१५६	८०७	गोजेगाव	१०/९/११५	६०३
गुलेजंबर	६/२/११७	३६५	गेवराई बाशी	१४/११/४६	६१८	गोजेगाव	१०/१०/१२	७२१
गुल्लरघाट (ब ग्रा).	२१/१/व ग्रा १०८	ओसाड	गेवराई बु.	१४/११/५०	८७४	गोजेगाव	१५/२/१४०	७१२
गुहा	८/५/६	२,०५४	गेवराई मर्दा	१४/११/६५	२९८	गोजेगाव	१७/२/३४	३०१
गुहागर*	४/४/१०	५,२७३	गेवराई शेमी	१४/२/१३०	७६०	गोजेगाव	१७/७/११६	२,००२
गुहारे	८/२/७९	३७०	गेवरा खु.	२६/१/३६८	६४८	गोजोरे	७/७/९	१,५१३
गुहीजाभुळपाडा	५/३/१५	३९९	गेवरा चक	२६/१/३६४	ओसाड	गोजोली मक्ता	२६/४/३९८	६६७
गुहीणी	९/१४/६७	१९८	गेवरा बु.	२६/१/३६५	८२१	गोजोली रीठ	२६/४/४०३	ओसाड
गुहीर	२/५/९	४१२	गेवर्घा	२६/३/१५१	७५७	गोर्ताखडी	११/३/५५	४,९५४
गुळखड	१५/१/१०२	६३०	गेळवडे	१३/१/८८	४०४	गोटपाडा	६/२/१२७	३९१
गुळखंड	१५/२/१९६	५४३	गेळे	४/१५/२४	४५०	गोटा	२६/३/५८८	१५९
गुळखंड	१५/८/१३८	७२२	गोकवडी	९/१४/१२५	२८८	गोटाटोला	२६/३/४०४	६५
			गोक सावंगी	२०/६/६१	२६२	गोटाटोला	२६/३/४७२	१६

नाव	स्थलांक	लोकसंख्या	नाव	स्थलांक	लोकसंख्या	नाव	स्थलांक	लोकसंख्या
(१)	(२)	(३)	(१)	(२)	(३)	(१)	(२)	(३)
गोटाडपांजरी	२४/४/२६२	१५६	गोडवली	१०/४/३६	४९८	गोताणे	६/१०/७९	१,३८६
गोटाबोडी	२५/३/३३६	३४२	गोडवाकडी	२२/४/३७३	१०८	गोतोडी	९/१३/६४	१,५३८
गोटा (व ग्रा)	२६/६/६११	ओसाड	गोंडवाकडी (व ग्रा)	२२/२/३३७	४७७	गोत्रा	१९/५/३४३	४०८
गोटाळा	२६/२/५००	ओसाड	गोंडवाघोली	२१/२/३८	१५३	गोत्रा	२०/३/९	२६६
गोटेगाव	१६/६/११२	७०९	गोडवाडी	२१/१/१३	५५४	गोयाळा	१८/१/७६	५४९
गोटेघर	२/८/८८	४९८	गोंडविहीर	२१/२/५	१२०	गोदगाव	१४/७/२०	२९२
गोटेघर	२/११/४८	७	गोडसई	३/८/२०	ओसाड	गोदनी	२२/५/१३२	४४७
गोटे लिंगमपल्ली	२६/६/४५३	ओसाड	गोडसावरी	२५/३/२३	५९१	गोदरी	१८/९/३९	९२७
गोटेवाडी	१२/६/५७	९११	गोडसावरी	२६/४/१६०	४०१	गोदरी	२१/५/१८६	४००
गोटेवाडी	१८/९/१००	ओसाड	रैव्यतवारी.			गोदरी	२३/१/६५	१०६
गोठणगाव	२४/४/७४	११८	गोंडापूर	२३/२/२६५	१३५	गोदरी	२६/३/३८६	१११
गोठणगाव	२४/५/१९२	१,११५	गोंडापूर	२३/२/४३२	ओसाड	गोदडी	८/१२/१८	१४०
गोठणगाव	२६/२/३६९	११६	गोंडाळा	१५/३/४३	३३५	गोदवले खु.	१०/८/३५	१,४८२
गोठणगाव	२६/३/२१८	६३६	गोंडाळे	३/७/९५	१४४	गोदवले बु.	१०/८/३१	३,१०५
गोठणे	४/७/१३३	४६७	गोडाळे	३/१३/४३	८६४	गोंदाडे	२/७/७२	९७
गोठणे	४/१२/११	१,१२८	गोडाळे	६/३/७०	४६३	गोंदापूर	२०/३/१४८	५६
गोठणे	१०/१०/७०	१२७	गोंडी	९/१३/८१	३६९	गोदापूर	२३/३/१५	ओसाड
गोठणे	१३/२/९०	७१	गोडी खापा	२४/१/२२३	१८७	गोदाव	३/७/१	३६७
गोठणे दोनिवडे	४/९/५६	२,०७१	गोडीटोला	२५/१/१५७	४८८	गोदास	६/९/१११	१२५
गोठणगाव	२५/३/५८९	७५५	गोडी दिग्रस	२४/१/१८६	७४४	गोदिपूर	६/४/७०	२८४
गोठणगाव	२६/४/१८२	ओसाड	गोडी मोहगाव	२४/१/२१३	६९८	गोंदिया *	२५/१/ना.१	५६,३२०
गोठवली	३/१३/१६१	१८३	गोडी विहीरगाव	२६/४/११७	८	(न. पा.).		
गोठिवरे	४/९/१३३	३७५	गोडुंबरे	९/५/१६८	४७४	गोंदिया खु.	२५/१/२२२	गोंदिया
गोठी	३/५/१५४	१६०	गोडेखल	९/१०/३४	१७३	गोंदिया खु.		गहरात
गोठीवली	२/११/६०	८०५	गोडेखारी	२५/१/२४८	५२०	गोदी	६/६/६८	८५
गोठीवली	३/११/१०९	१६६	गोडेगाव	५/६/९२	२७४	गोदी	१०/११/७८	१,०३०
गोठे	४/१/२०	४०५	गोडेगाव	५/८/१०	५८१	गोदी	१४/१२/१४९	२,७६८
गोठे	१३/२/९५	३११	गोडेगाव	५/१०/७६	४८५	गोदी	२५/३/१४२	५१२
गोठे खु.	३/१३/५७	३०६	गोडेगाव	८/४/२७	१,७३२	गोदी खु.	१६/१/६०	४०८
गोठेघर	३/५/३९	१४१	गोडेगाव	८/६/६१	५००	गोदुणे	५/३/३	३१६
गोठे बु.	३/१३/५५	४६०	गोडेगाव	१४/१/१७३	९	गोदूर	६/१०/१९	१,७९०
गोठोस	४/१३/५९	७९४	गोडेगाव	१७/१/१७	८५८	गोदे	५/५/८३	५९३
गोडउमरी	२५/३/२३२	१,२८९	गोडेगाव	२०/५/२४०	३७५	गोदेखारी	२५/२/५७	९२६
गोडखेड	७/१२/३२	८७२	गोडेगाव	२०/६/२७६	५०८	गोदे खु.	२/२/३५	४४७
गोडखेरी	२४/२/२४२	१,६२१	गोडेगाव	२२/१/१७४	६७९	गोदेगाव	५/१०/१०२	१,१२९
गोडगव्हाण	२२/१/१०७	१३१	गोडेगाव	२४/१/७	१२१	गोदेगाव	७/५/४	४६
गोडगाव	७/१०/२४	२,४५१	गोडेगाव	२४/३/२८४	१,२७२	गोदेगाव	१४/३/१२	१,८८१
गोडगाव	१५/५/१५४	३६५	गोडेगाव	२५/३/१०८	७४४	गोदेगाव	१८/५/३७	८६१
गोडगाव	१५/८/२९	१,०४०	गोडेल्ली	२६/६/१६४	१५	गोदेगाव दिगर	७/१२/८७	१,१८२
गोडगाव	१८/८/१३३	८९१	मसाहत			गोदेगाव (पीर कल्याण सर्कल).	१४/१०/७८	९८६
गोंडघर	३/१२/४	९५९	गोडोली (१)	१०/९/१०६	२२४	गोदेडा	२६/२/३३४	४७५
गोंडजेवली	१७/१/२०४	४११	गोडोली (२)	१०/९/१०६	सातारा	गोदे-दुमाला	५/१२/२५	९०१
गोडघरी	२२/२/२७१	८			उपनगररात	गोदे बु.	२/२/३८	९७३
गोडनखेडा	१५/३/८०	१७७			समाविष्ट.	गोदेमाळ	१०/५/११९	१३६
गोंडपिपरी	२६/४/४४१	२,०३७	गोंडोली	१३/१/२४	५०४	गोदेश्वर	२०/६/२७०	वाशिम
गोडपिप्री	२४/५/११३	२७५	गोडोशी	८/२/१०२	५००			गहरात
गोडबोरी	२४/५/४६८	४६१	गोणापूर	२०/३/१०२	१९९			समाविष्ट.
गोडमहागाव	१७/१/१९५	४८८	गोणार	१७/५/१८५	९४३			४८
गोंडमोहाडी	२५/१/११	१,५८४	गोणेगाव	८/६/२९	४७२	गोद्रवली	२/७/७६	४८
गोड मोहाळी	२६/२/३४९	९६	गोणेवाडी	१२/१०/१३	१,१४३	गोद्री	७/१२/१४५	१,२९०
गोडलवाही	२६/३/५६१	४८३	गोण्हा	२४/५/१७५	७१५	गोद्री	१४/४/९४	८७४
गोंडवडसा	१७/१/४३	१,३४४	गोतमारा	१९/२/२०३	४६४			

नाव	स्थलांक	लोकसंख्या	नाव	स्थलांक	लोकसंख्या	नाव	स्थलांक	लोकसंख्या
(१)	(२)	(३)	(१)	(२)	(३)	(१)	(२)	(३)
गोद्री	१९/४/१८८	१,३२०	गोपाळपूर	१४/९/४६	२०३	गोरनाळे	७/१२/१२५	४८९
गोद्री	२१/६/१०	१२२	गोपाळपूर	१६/७/१०	१३३	गोरनुर	२६/६/२४३	३४
गोद्रे	९/१/८३	९००	गोपाळपूर	२०/४/११९	ओसाड	२१/१०/१२९	३५५	
गोंधणापूर	१९/३/१७७	१,८८५	गोपाळपूर	२१/३/५०	ओसाड	१३/८/२१	१,४७३	
गोंधणी	२२/२/२५५	३२१	गोपाळपूर	२२/५/१९८	२४	गोरमळे	१२/२/४१	१,३१६
गोंधणी	२३/१/१६८	१३७	गोपाळपूर	२२/५/३४३	१२२	गोरमाळा	१८/३/५४	२४३
गोंधणी	२४/१/२	१८८	गोपाळपूर	२३/२/१२३	ओसाड	१५/४/२०९	३८९	
गोंधणी	२४/१/२०४	३४८	गोपाळपूर	२४/४/४१५	ओसाड	२६/२/४८३	२९३	
गोंधणी	२४/५/३०४	१५४	गोपाळवट	३/८/१२९	२५१	गोरवट	२६/२/४८५	ओसाड
गोंधनखेड	१९/२/१३३	ओसाड	गोपाळवाघुडी	१४/११/१०८	२०३	गोरवट चक	२०/३/१३६	६८०
गोंधनखेड	१९/४/३	१०३	गोपाळवाडी	१४/८/३७	२६३	गोरसइ	२/७/१७२	७३५
गोंधनखेड	१९/४/७७	ओसाड	गोपी	१४/५/४५	३१६	गोराड	२/५/८९	५६८
गोंधनखेड	१९/४/११८	६८	गोपीवाडा	२५/२/२७८	९३८	गोराड	२/७/८७	१२१
गोंधनखेड प्र. खेडी	१९/४/१६१	ओसाड	गोपुज	१०/७/३७	१,२७०	गोराड	१९/२/२४	१३२
गोंधनखेड प्र. सिदखेड	१९/४/२६९	३९२	गोपेगाव	१५/१/१३२	१	गोराडखेडे	७/१२/११२	१००
गोंधनखेडा	१४/५/६८	४६१	गोपेगाव	१५/५/१२८	६६३	गोराडखेडे खु.	७/११/१७	६२४
गोधवणी (१)	८/४/४२	३,९४४	गोबरकहू	२१/१/२१	१९१	गोराडखेडे बु.	७/११/१६	५९५
गोधवणी (२)	८/४/४२	श्रीरामपूर	गोबरवाही	२५/२/३४	१,८६२	गोराड प्र. जळगाव	१९/१/११६	ओसाड
		शहरात	गोबापूर	५/४/९१	४०९	गोराड प्र. जामोद	१९/१/१८	ओसाड
		समाविष्ट.	गोभणी	२०/६/४५	१,४०७	गोराडी	१९/३/१५३	२२०
गोधळवाडी	१८/६/१६	६६९	गोभी	७/७/६	१८५	गोराडी (व ग्रा)	६/१/९	२९
गोंधळा	१५/२/२०१	१७०	गोमघर	२/२/५७	८८८	गोराणे	५/१/७८	९१०
गोंधळा	२२/५/१५२	ओसाड	गोमनी	२६/३/९३२	४८७	गोराणे	६/७/१२२	१,११३
गोंधळी	२२/२/७७	६६९	गोमलवाडी	८/६/८२	३४८	गोराळा	२१/३/९९	२४०
गोंधळें	४/५/४८	९८४	गोमळवाडा	१६/५/१९	१,२९४	गोरी	१४/१२/१४५	१४७
गोंधामगाव	१७/६/९६	९८१	गोमाशी	३/७/९६	६५२	गोरगाव	२/१०/२०१	६१३
गोधाळा	१८/१/२०	९०६	गोमेघर	१९/५/१९	४५९	गोरगाव	३/१०/२११	४,०२२
गोधेगाव	८/१/४५	८७२	गोमे वाकडी	१५/५/१६	२४९	गोरगाव	८/८/७०	२,२३९
गोधेगाव	८/६/८	६७२	गोमेवाडी	११/१/११०	२,१३५	गोरगाव	९/३/१२	३७५
भोनवडी	९/३/७४	२०९	गोयगव्हाण	८/६/६०	२२६	गोरगाव	१५/३/८२	३,५२६
गोनवली	४/४/४५	३०४	गोयगाव	१४/७/८५	५१९	गोरगाव	१९/५/८७	६९४
गोनेगाव	१७/७/११५	३९४	गोयवाडा	२३/१/३१७	ओसाड	गोरगाव	२०/३/१६८	८९५
गोन्दे	५/१३/२४	१,२६६	गोयेगाव	१२/१/१८	५३२	गोरगाव	२१/३/२०६	४५७
गोन्ही	२०/६/२८७	११	गोयेगाव	२६/५/२११	४१०	गोरगाव	२२/१/४४	५७०
गोन्ही	२४/४/११५	२३०	गोरखगड	२/९/१५५	ओसाड	गोरगाव	२५/१/२७२	३,१९१
गोन्ही	२४/४/२९८	ओसाड	गोरखपूर	२४/३/२८	१३९	गोरगाव खु.	२०/३/८७	१,१९०
गोन्ही बु.	२४/४/१२६	१,३५९	गोरगावले खु.	७/१/९१	५८२	गोरगाव निमसोड	१०/७/७८	३८७
गोन्ही सीम	२४/४/२८७	७३	गोरगावले बु.	७/१/७४	१,६३४	गोरगाव बु.	२०/३/८६	१,२३७
गोपगव्हाण	२१/५/२१२	२७५	गोरगुडा	२६/६/१७८	३०	गोरगाव वागी	१०/७/६९	१,४५३
गोपचरी	३/५/७५	ओसाड	गोरगपेटा (व ग्रा)	२६/६/४८६	५२	गोरघाट	२४/३/११५	९८
गोपत पिपळगाव	१६/१/११९	४७०	गोरज	२२/५/५७	३४१	गोरवाडा	२४/४/१२४	नागपूर
गोपनार	२६/६/२१२	११	गोरज	२६/५/२३८	ओसाड		शहरात	
गोपनार	२६/६/३१५	१३३	गोरजा रय्यतवारी	२६/२/५९५	४५०		समाविष्ट.	
गोपा	१५/८/८६	५३७	गोरटा	१७/४/९३	२,२६४	गोरोशी	१०/४/२५	९०
गोपालपूर	२३/३/१४	ओसाड	गोरठण	२/३/३९	७९३	गोर्घा	२०/१/८२	२८७
गोपाळखेड	१९/१/५९	ओसाड	गोरठण खु.	३/४/९९	७६	गोर्घा	२५/१/४४०	७३८
गोपाळखेड	२०/३/४	६२४	गोरठण बु.	३/४/८५	४३३	गोलगाव	१७/२/३७	८०४
गोपाळ चावडी	१७/३/१४५	२८७	गोरठा	२५/१/३७०	१,३७५	गोन्हा	२/५/२७	१,१६७
गोपाळपूर	५/३/११७	८१९	गोरठाण	५/९/८	१६८	गोन्हे खु.	९/७/३६	४५८
गोपाळपूर	६/३/५८	१६५	गोरठाण	५/१०/५	४४२	गोन्हे बु.	९/७/३४	६९५
गोपाळपूर	८/६/५२	१२८	गोरड-म्हेशेवली	९/१४/७७	२६७	गोलश्री	१६/४/१३२	३०२
गोपाळपूर	१२/५/३७	५८१	गोरतळे	७/१२/१३५	ओसाड	गोलटगाव	१४/९/२२७	३,२१९

नाव	स्थलांक	लोकसंख्या	नाव	स्थलांक	लोकसंख्या	नाव	स्थलांक	लोकसंख्या
(१)	(२)	(३)	(१)	(२)	(३)	(१)	(२)	(३)
गोलदरा	३/१४/७७	१८३	गोवारे	१०/१०/५४	२३१	गोहदा खु.	२३/२/३१२	ओसाड
गोलदरी	५/५/१२५	४६१	गोवारे	१०/११/६७	१,५१८	गोहरण	५/७/२३	३६९
गोलभन	२/८/६९	२०५	गोवित्री	९/५/५८	२७२	गोहे	३/४/१०७	४३१
गोलरखापा	२४/१/५७	१३२	गोविदगाव	२६/६/४७६	२०३	गोहे खु.	९/२/४७	७५३
गोलवाडी	१४/७/९७	६०१	गोविदनगरवाडी	१८/११/५७	४०	गोहेगाव	१५/५/३७	५४१
गोलवाडी	१४/९/९२	४०१	गोविदपूर	१४/८/७३	१०४	गोहे बु.	९/२/४५	१,६२८
गोलवाडे	७/३/११०	४८७	गोविदपूर	१५/६/९	२१९	गोहोगाव	१९/५/१८३	१,२५९
गोला	१४/१२/१८	४२	गोविदपूर	१५/७/१४५	ओसाड	गोहोगाव	२०/६/१५२	८६७
गोलाई (व ग्रा)	२१/१/व ग्रा ७७	७२	गोविदपूर	१५/७/१९४	१२३	गोळदरी	५/६/५३	९३
गोलाकार्जी मसाहत	२६/६/४३७	३८	गोविदपूर	१६/२/६१	३११	गोळप	४/६/१०३	२,७६०
गोलापागरी	१४/१०/१३२	१,५६३	गोविदपूर	१८/७/९८	१,०४८	गोळवड	५/१/४	१,००७
गोलाभुज	२६/४/९२	११२	गोविदपूर	२१/२/१११	५०२	गोळवण	४/१२/४३	१,८३६
गोलिवडे	१३/२/३५	४३७	गोविदपूर	२१/२/३२६	१३८	गोळवली	४/७/३२	१,२८१
गोलिवणे	१३/१/२६	२४६	गोविदपूर	२१/५/१४६	ओसाड	गोळवशी	४/८/८०	८४३
गोलेगाव	९/३/१५९	८९७	गोविदपूर	२३/२/११८	ओसाड	गोळवाडी	२०/५/४२	७४७
गोलेगाव	९/४/२२	१,०६६	गोविदपूर	२३/३/१६३	३६७	गोळशी	५/६/२४	६१८
गोलेगाव	१४/६/३४	१,११८	गोविदपूर	२३/३/२१४	२०२	गोळखाल	५/४/४९	९७०
गोलेगाव	१७/५/१२५	७५४	गोविदपूर	२३/३/२६०	६६	गोळगणी	३/१४/६३	५९९
गोलेगाव	१८/२/६१	५८४	गोविदपूर	२६/१/३९	९०४	गोळगाव	५/१०/१०१	१८३
गोलेगाव	१८/३/३३	५०७	गोविदपूर	२६/५/४	१७२	गोळगाव	८/७/१२०	१,००४
गोलेगाव पट्टी	१७/५/८०	६८१	गोविदपूर	२६/५/१७४	ओसाड	गोळगाव	९/१/८५	१,१०४
उस्माननगर.			गोविदपूर चक	२६/१/२९९	४३	गोळगाव	१०/३/७	१४०
गोलेघर (व ग्रा)	२/५/१५५	३६	गोविदपूर रीठ	२६/४/६०	ओसाड	गोळगाव	१४/८/४०	२९१
गोलागुडम चक	२६/६/६२५	२२३	गोविदपूर (व ग्रा)	२१/५/२६३	११८	गोळगाव	१५/१/१९६	१,५४२
गोलागुडम	२६/६/६२६	११८	गोविदपूर (व ग्रा)	२२/५/२४६	ओसाड	गोळगाव	१५/३/२२६	१,४०२
मालगुजारी.			गोविन्दटोला	२५/१/८०	८८	गोळगाव	१६/१/११६	७६१
गोलागुडा	२६/६/३३०	२२३	(व ग्रा).			गोळगाव	१७/४/१२१	१,२९६
गोवठणे	३/३/६२	१,०९९	गोविले	३/६/७१	११६	गोळगाव	१७/६/११२	२९९
गोवणे	२/१/११२	७१३	गोविळ	४/८/४२	१,६०७	गोळगाव	१७/६/२३१	५५४
गोवरी	२४/२/२०९	२०६	गोवे	२/७/१९९	९३६	गोळगाव	१९/४/२८९	४७४
गोवरी	२४/५/३३५	३५	गोवे	३/८/१६०	५२५	गोळगाव	२०/२/१४९	२०५
गोवर्धन	५/९/६१	६९०	गोवे	१०/३/२२	४५४	गोळगाव	२१/४/२४७	२४५
गोवर्धन	७/४/१९	५८७	गोवे	१०/९/७६	१,८४४	गोळगाव	२१/५/४३६	३३२
गोवर्धन	१६/२/१३७	१,२८९	गोवेली	२/१०/३७	४१०	गोळगाव खु.	७/७/५८	६६१
गोवर्धन	२०/६/४६	१,७१६	गोवेले	३/१०/२०४	१,५१५	गोळगाव खु.	१४/२/८७	७९७
गोवर्धन	२६/४/३२०	६३२	गोवेले	३/१४/३१	५९७	गोळगाव खु.	१९/१/१५०	१९८
गोवर्धनपूर	१४/७/१३१	३८५	गोवेले	४/१/७	७१	गोळगाव खु.	१९/३/५४	१८९
गोवर्धनवाडी	१८/४/४५	९८२	गोषेगाव	१४/४/१२३	८९९	गोळगाव तर्फे	१५/८/६	१२८
गोवळ	४/१/९१	१८	गोष्टवाडी	१०/१०/४६	६२६	शोलगाव.		
गोवळ	४/९/२५	१,५०४	गोसराने	५/४/१०८	३००	गोळगाव (पालम)	१५/८/१३५	३४८
गोवळ	४/१०/१९	९३८	गोसाईटोला	२५/१/३४६	५०५	गोळगाव बु.	७/७/५९	१९१
गोवळकोट	४/५/४५	चिपळूण	गोसाईवाडी (अंबी)	१८/२/११	३०२	गोळगाव बु.	१४/२/८३	१,२८४
		बहुरात	गोसाईवाडी	१८/२/२७	२५९	गोळगाव बु.	१९/१/१४९	२३२
		समाविष्ट.	(डोजा).			गोळगाव बु.	१९/३/५३	५२८
गोवळ (मजरे)	४/५/१३४	१७०	गोसासी	९/३/६४	८०४	गोळवाडी	१०/३/९	२६७
गोवाडे	२/४/१०४	४५२	गोसिंग	१९/२/२५०	३०४	गोळवाडी	२५/२/३९७	१,००२
गोवारदिप	२६/२/५१२	ओसाड	गोसी खु.	२५/२/४५१	६०६	गोळेश्वर	१०/११/५३	१,५५५
गोवारपेठ	२६/१/६९	१५५	गोसी बु.	२५/२/४४४	१,१८१	गौडगाव	५/११/१११	१,२०९
गोवारी	२२/५/२८१	२८१	गोसेवाडी	२४/२/१०९	३६६	गौडगाव	१२/२/१२०	२,२८७
गोवारी	२२/५/३६८	२७७	गोस्ता	२०/५/२१७	४२९	गौडगाव	१६/१/६६	६७९
गोवारी	२४/३/३८९	१,३८२	गोहडली	२४/५/४३४	३०७	गौडगाव	१७/५/१३५	४४५
गोवारीटोला	२५/१/३१८	३५६	गोहदाकला	२३/२/३१०	१५३	गौडगाव	१८/४/८३	४४७

नाव (१)	स्थलांक (२)	लोकसंख्या (३)	नाव (१)	स्थलांक (२)	लोकसंख्या (३)	नाव (१)	स्थलांक (२)	लोकसंख्या (३)
गौडगाव खु.	१२/११/९३	४१०	गौळी पिंपरी	१५/८/२०	९९३	घाटटेमनी	२५/१/१८०	१,५७४
गौडगाव बु.	१२/११/५१	१,९२४	ग्लासफोर्ड पेठा	२६/६/५२७	२८७	घाटणे	१२/३/५४	१,१७१
गोंडरे	१२/१/८९	९७३				घाटणे	१२/६/४१	७९२
गौडवाडी	१२/९/४८	१,६०२				घाटनादूर	१६/७/९९	३,८२२
गौडी	१०/५/११४	६०७				घाटनादूर	१८/३/१४	९३१
गोताळा	१४/१/१७	ओसाड	घगाळदरे	९/१/७२	५६४	घाटनाद्रा	१४/२/१	३,६१४
गोंदरा	१६/६/१९	७८९	घटाग (वग्रा)	२१/१/वग्रा १३४	८९	घाटनाद्रा	१९/५/१०	३४२
गौर	१५/६/१०९	१,८३३	घटाग्रा	१५/८/११०	८४४	घाटनाद्रे	११/६/६०	१,६०३
गौर	१८/७/६४	१,६३१	घंटा चौकी (व ग्रा)	२६/४/१४०	१४४	घाटपिंपरी	१८/३/२०	१,२५०
गौर	१८/११/१३	१,२८८	घंटाणी	६/२/१३६	३३७	घाटपुरी	१९/३/१६४	६८९
गौरकामथ	३/१/१३२	९१०	घंटात्री	१४/२/२४	६६०	घाट-पेंढरी	२४/३/१	३७८
गौरखेड	२६/२/४७१	ओसाड	घटेगाव	२५/३/१८१	७८५	घाटबोरी	१९/५/३	ओसाड
गौरखेडा	२१/२/२०	७२४	घडा	२१/४/१२२	३४५	घाटबोरी	१९/५/१६३	१,९५६
गौरखेडा	२१/२/११५	ओसाड	घडोली	२६/४/४३१	५६४	घाटबोरी	२५/३/२०१	२,३७९
गौरखेडा	२१/४/१४७	४३८	घडोली चक	२६/४/४३९	३३६	घाटमाथा	१०/१०/२९	२७७
गौरखेडा	२१/५/२४४	५३१	घडोळी	१५/२/६८	८८	घाटरोहना	२४/३/२६८	५८४
गौरखेडा	२१/५/३७३	२१५	घडोळी	२२/३/३२५	१९७	घाटलाडकी	२१/२/१०७	३,५४०
गौरखेडा	२१/६/१०२	५३	घणसोळी	२/११/६२	२,१०४	घाटली (व ग्रा)	६/१/१५३	१४२
गौरखेडा	२३/१/४३१	३०५	घदूर	१८/६/६३	९९३	घाटवन	१०/९/६	५०
गौरगाव	११/४/५५	१,२०५	घनपूर	२२/५/९२	ओसाड	घाट शिरस	८/१०/२९	१,१८८
गौरगाव	१८/७/१००	६३५	घनमोड	२२/४/३६७	२६	घाटशील पारगाव	१६/५/२	१,३१२
गौरपिंपरी	१४/१/१२९	३५६	घनसरगाव	१६/७/१६८	१,०५२	घाटसोद्रा	१४/१/६३	१,९७२
गौरवाड	१३/४/२२	१,२६६	घनसावगी	१४/१२/१६७	२,४८९	घाट सावली	२३/३/८७	४११
गौरापूर	२/५/४३	८९८	घनापूर	२२/१/१२६	२१५	घाट सावळी	१६/४/११८	१,०८६
गौराळा	२४/४/५३	४५२	घनोटी चक (१)	२६/४/२२०	२०६	घाटसूर	२३/१/२६	ओसाड
गौराळा	२६/२/५७३	१,११९	घनोटी चक (२)	२६/४/२१९	२११	घाटा	१६/३/१९	८१८
गौरी	१७/१/५९	६०२	घनोटी तुकूम	२६/४/२२३	३६९	घाटाना	२२/२/२९४	५२०
गौरी	२६/५/२०७	१,१९१	घरणी	१८/१/१२५	१,९८७	घाटा प्र शिरपूर	२०/६/३५	३८७
गौरीपाडा	२/७/१८६	१११	घरतवाडा	२४/१/२३९	८०३	घाटी	२२/४/१७२	घाटजी
गौन्या (व ग्रा)	६/१/१२३	३१२	घरतोडा	२५/३/५०९	३३६	घाटी	२६/३/२१७	४२९
गौलखेड	१९/२/३७	२१२	घरनिकी	११/१/१०३	१,४३३	घाटी पळसगाव	२५/३/५६३	९५
गौलखेड	१९/३/६४	७७५	घरनिकी	१२/१०/४	६५६	घाटीवडे	४/१५/९४	ओसाड
गौलखेड	२०/१/२५०	ओसाड	घरण	१३/२/८९	८६९	घाटीवळें	४/७/१६०	१,६१५
गौलखेड	२०/४/१३२	ओसाड	घराडी	४/१/८७	७१९	घाटोडी	२२/३/३०	७५०
गौलखेड	२१/३/२४६	ओसाड	घरोशी	३/१०/११८	६१७	घाटयाचा कोठा	३/२/१११	ओसाड
गौलखेड	२१/३/३३२	ओसाड	घसवड	३/५/९२	३६३	घाडणे	२/१/६०	४००
गौलखेडा	२१/१/४६	१६६	घागरवाडा	१६/६/२२	५३४	घाडणे	२/७/५४	१११
गौलखेडा	२१/१/१४९	४७३	घागरा	१५/२/३७	२२३	घाडवेल	७/१/४१	८५३
गौलखेडा	२१/४/३	ओसाड	घागुर्ली	२/९/१५३	१४९	घाणखेडा	१४/५/१०	४५३
गौलखेडा	२१/४/५	९	घाटउमरी	२४/५/४५८	२३७	घाणद	११/१/१०४	१,०६७
गौलखेडा	२४/१/८१	१,१८३	घाटकिन्ही	२२/१/१२८	६५२	घाणबी	१०/१०/२२	३०८
गौलखेडी	२०/४/९४	३१३	घाट-कुकडा	२४/३/२	१६०	घाणमुख	२२/३/२०३	५११
गौलखेडे	७/३/५१	३३५	घाटकुरोडा	२५/१/६८	८९२	घाणव	१०/१०/१२८	३१२
गौळ	१७/५/१८१	१,१५५	घाटकुरोडा	२५/२/२२७	१७६	घाणवळ	२/२/२९	५९५
गौळ	२२/३/१६८	ओसाड	घाटकुळ	२६/४/३३६	९४०	घाणे खुट	४/३/१०६	६५५
गौळ	२३/२/१३०	१,०४३	घाट-खैरी	२४/३/३८	२९७	घाणेगाव	५/२/२५	९०२
गौळ खु.	२२/३/१५८	१,१८२	घाटगर	९/१/३८	२८९	घाणेगाव	८/८/९८	३११
गौळण	२२/१/८८	ओसाड	घाटग्री	१८/४/८	१,२६२	घाणेगाव	८/९/४	ओसाड
गौळपेंड	२२/१/१४१	२७४	घाटघर	८/२/६८	४५५	घाणेगाव	१२/२/८८	१,३००
गौळ बु.	२२/३/९९	३४४	घाटजवळा	१६/४/११४	२२३	घाणेगाव	१४/४/३	९०८
गौळ माजरी	२२/३/८५	२४२	घाटंजी*	२२/४/ना १	६,४४३	घाणेगाव	१४/८/९२	५४६
गौळण	५/९/९३	७०५	(न.पा.)					

नाव	स्थलांक	लोकसंख्या	नाव	स्थलांक	लोकसंख्या	नाव	स्थलांक	लोकसंख्या
(१)	(२)	(३)	(१)	(२)	(३)	(१)	(२)	(३)
घाणेगाव	१९/३/९९	६६१	घुईखेड	२१/४/२५८	ओसाड	घेरा दातेगड	१०/१०/३३	९७
घाणेघर	२/४/५८	४९९	घुईखेड	२१/६/२७३	२,५३७	घेरा पालगड	४/३/९	१,१९२
घाणेडे	२/४/५५	३२९	घुक्शी	२४/३/६०	१३७	घेरा पुरदर	९/११/४३	१,४१६
घाणेपाडा	२/८/६०	७७	घुमारडे हदगाव	१४/१२/१५१	१,५४८	घेरा प्रचडगड	९/१०/७१	ओसाड
घातखेडा	२१/५/१६९	११०	घुगराळा	१७/६/३३	९६२	घेरा रसाळगड	४/३/५६	८१३
घानखेडे	७/७/९८	८५३	घुगरेगाव	१२/११/६१	२७७	घेरा राजगड	९/१०/१३२	१४
घानमोड	१९/४/१४०	७१	घुगवा	२६/३/२३५	१५८	घेरावाडी	३/२/१७०	३५
घानवड	११/१/६७	१,१४४	घुगशी	२०/४/३	२०४	घेरा विजयदुर्ग	४/१०/१	२,१६६
घानवडे	१३/५/७४	९८८	घुगळ वडगाव	८/११/५७	४६४	घेरा सरसगड	३/७/६३	५९
घाना (व ग्रा)	२१/१/व ग्रा ६२	९८	घुगी	१८/४/८०	६३६	घेरा सिहगड	९/७/४५	१,२५०
घानेगाव	१४/१२/१९६	४२२	घुगी	१८/११/४२	१६१	घेरा सुधागड	३/७/८३	६३१
घानेवाडी	१४/१०/६९	३३९	घुगुस	२६/४/४८	१,७६७	घेरा सुमारगड	४/३/७७	१३४
घायगाव	१४/७/८१	१,०४४	घुगुस कॉलरी न.१	२६/४/४८ (I)	१,८६२	घेरा सुरगड	३/८/१४०	१४२
घारगाव	८/३/१२८	१,२९२	घुगुस कॉलरी न.२	२६/४/४८ (II)	१,६६०	घेरे किल्ले	९/१४/१२२	बाजारवाडी
घारगाव	८/११/४३	१,७८८	घुगूर	१३/१/११३	६०५	विचित्रगड.		खेडघान
घारगाव	१२/१/४१	७५१	घुगुरवाडी	१३/५/७३	१६४	घेरे किल्ले वितडगड	९/९/५०	ओसाड
घारगाव	१६/४/१३३	४३३	घुघुस	२३/१/२३९	१६	घेवडा	१५/२/८३	२६२
घारगाव	१८/२/५६	९६३	घुटकाळा रैव्यतवारी	२६/२/५६९	१०	घेवरी	८/७/९	१,६८९
घारगाव	१८/७/८३	९३४	घुटके	९/९/२९	१९६	घसर	२/१०/११०	१९६
घारगाव	२६/३/७४९	८४५	घुटी	१९/५/२३	४३३	घोकडा (व ग्रा)	२१/१/व ग्रा ४	३०
घारदोन	१४/९/१९६	१,०७७	घुटी	२१/१/८०	३१४	घोगरगाव	८/६/१	१,३४०
घारपना	२६/५/४३	४१	घुडेवाडी	१३/७/३५	५०३	घोगरगाव	८/११/४७	१,८५७
घारपोल	३/१/३०	९	घुणकी	१३/३/२	४,२११	घोगरगाव	१४/७/१५५	१,२९०
घारफळ	२२/२/६२	१,५७८	घुनसी	१८/८/७३	१,५७२	घोगरतळा	१५/४/३५	ओसाड
घाराप	४/१५/६०	२५०	घुबडी	२२/४/३३७	२५५	घोगरवाडी	१७/१/१२८	८८
घारापुरी	३/३/१	४९६	घुबडी	२४/१/३२५	३७९	घोगरा	२४/१/१४९	४२७
घारापूर	१७/२/६९	३२०	घुमणदेव	८/४/६३	६३६	घोगरा	२५/१/७२	१,५०३
घारी	८/१/६६	७९६	घुमरी	८/१२/४	१,१३६	घोगरा	२५/३/४६२	३४
घारी	१२/२/३२	१,३६९	घुमरी	२५/१/३१२	१,१७६	घोगरी	१७/२/१८९	१,०३२
घारी	१४/११/१४२	३२१	घुमावल खु.	७/१/८६	१४३	घोगरे	४/३/३४	६११
घारीवली	२/१०/१०२	२०१	घुमावल बु.	७/१/७२	३४८	घोगली	२४/२/२१८	२७३
घारूड	१९/३/२२२	१,२७३	घुरखेडे	७/४/११०	४४	घोगली	२४/४/१८३	४००
घारगाव	१४/११/५७	५९०	घुरफळी	२२/३/२६९	ओसाड	घोगली	२४/४/२६३	९४
घारगाव एकतुनी	१४/९/२३०	३८२	घुली	६/५/७०	१५३	घोगली	२४/४/४०५	२
घारगाव पित्री	१४/९/२३२	४२३	घुलेवाडी	१३/१२/१०५	४७०	घोगस पारगाव	१६/१/१४	१,३३१
घारफळ	२२/१/२५	६९१	घुशी	६/२/११९	१५४	घोगा	२०/३/२८८	ओसाड
घारोळा	१८/१/११८	५८२	घुसर	२०/३/३९	२,१५६	घोगापूर	२३/३/१००	ओसाड
घार्डी	७/६/१६	३६८	घुसरवाडी	२०/३/३५	३१५	घोगाव	१०/११/१०८	१,२९५
घावनाळे	४/१३/४०	२,६९१	घुसरे	६/७/८६	९३	घोगाव	११/४/३	१,१९९
घावर	९/१०/१११	१६६	घुसडी खु.	७/१०/१८	५०७	घोगुलदरा	२२/५/२२	४३१
घावरी	१०/४/५४	२९२	घुसडी बु.	७/११/६८	७२६	घोट	३/२/१०	८९६
घाळवाड	१३/४/१३	१,६४९	घुसळी	२१/६/२४०	४९३	घोट	१०/१०/१०७	१,५८३
घिमणिये	२/१अ/८	९९५	घुस्सर खु.	१९/२/२२०	१२०	घोट	२६/१/४०४	२०७
घिरणी	१९/२/७१	१,६०१	घुस्सर बु.	१९/२/२१९	२८२	घोट	२६/३/८५९	१,७५७
घिवडे	२/२/२६	६५९	घूम	३/१२/४५	२७०	घोटका	१७/५/१३४	५९०
घिवली	२/४/४	२,०८३	घुसुर	१४/१/५१	३२९	घोटगाव	२/७/८	७२७
घिवारी	२५/१/१७६	१,४७३	घुटेळी	१४/१०/२११	६०६	घोटगे	४/१३/१४	१,७९४
घिसर	९/१०/६४	४१४	घेरडी	१२/९/५४	४,३१६	घोटगे	४/१५/९२	७८१
घीरसगाव	६/५/२९	३१०	घेरा किल्ला	३/२/१९४	४३	घोटगेवाडी	३/१२/९१	१,१०५
घुई	१९/३/६६	२२६	माणिकगड.			घोटण	८/७/२४	१,७८९
घुई	२२/१/२०२	७२९	घेरा किल्ला रायगड	३/१३/१६	२३	घोटण	१४/१०/१२४	५१३
घुई	२३/३/३८४	ओसाड	घेराकेळजा	१०/३/८	१६२			



नाव	स्थलांक	लोकसंख्या	नाव	स्थलांक	लोकसंख्या	नाव	स्थलांक	लोकसंख्या
(१)	(२)	(३)	(१)	(२)	(३)	(१)	(२)	(३)
घोटानिबाळा	२६/२/५८६	७०९	घोटदरा	२२/५/३३	२८५	घोणसे	३/१२/३२	६५६
घोटमुंडरी	२४/३/३६६	४४६	घोटदरा (व ग्रा)	२२/४/१०८	३७९	घोनाड	२६/२/५८०	३७५
घोटवडी	९/३/४०	६२३	घोटदे	६/९/३४	२,४०२	घोनाडी	२५/३/३९७	२३२
घोटवडे	३/५/१६७	२८६	घोटदेव खु.	२१/३/१८२	२००	घोन्सरा इजारा	२२/३/१५४	५४०
घोटवडे	३/७/६	७६०	घोटदेव बु.	२१/३/१८१	ओसाड	घोन्सा	२२/५/१४६	१,१७७
घोटवडे	९/९/८२	२,६२१	घोटपेठ रैय्यतवारी	२६/२/५९७	१,०००	घोन्सी	१४/१२/१८७	१,४६८
घोटवडे	१३/२/४६	८६७	घोटबंदर	२/११/५	२,६६८	घोन्सी	२२/४/३५६	६४२
घोटवडे	१३/७/७	१,५२५	घोटबादेव	२६/२/५३६	ओसाड	घोयेगाव	८/१/४६	२४६
घोटवळ	३/१०/४	४२५	रैय्यतवारी.			घोरकूंड	१४/३/२२	२८४
घोटविहीरा	५/५/९४	२६०	घोटबाभूळ	२०/६/२७१	वाशिम शहरात समाविष्ट.	घोरगव्हाण	१७/२/११९	३८२
घोटवी	८/११/४८	८३५	घोटवद	७/२/७१	ओसाड	घोरदडा	१९/५/१३८	४८
घोटसई	२/१०/३०	१,२१४	घोटवली	४/७/९८	५५७	घोरदरी	१५/३/१	४५४
घोटसूर	२६/६/७७	४५२	घोटशेत	९/१०/३०	६१	घोरघाडी	१९/२/११०	ओसाड
घोटा	१५/३/१५७	६७५	घोटसगाव	६/६/१०९	६८२	घोरपड	२३/३/३२८	ओसाड
घोटा	२०/३/३०१	८९८	घोटसगाव	७/८/४४	२,१५८	घोरपड	२४/१/३३२	ओसाड
घोटा	२०/५/८८	२८७	घोटसगाव	२१/४/१०६	३२१	घोरपड	२४/४/२०१	५२२
घोटा	२०/६/३२५	५०१	घोटसवणे	३/२/१९०	ओसाड	घोरपड	२५/२/१६६	२१६
घोटा	२१/१/६२	१०४	घोडा	१५/४/११३	१,२४२	घोरपडी	११/६/७०	१,२४६
घोटा	२१/६/५६	५०३	घोडा	१५/८/१४५	३०५	घोरपडी	१२/६/३४	ओसाड
घोटाणे	६/५/११८	७१७	घोडाखिडी	२२/२/२७८	८००	घोरले	२/९/२९	२७७
घोटा प्र. नरसी	२०/६/२२५	५४४	घोडाझरी (व ग्रा)	२६/१/३२	१३२	घोरवड	५/१३/१३	४९२
घोटावडे	२/७/५६	८०	घोडांबे	५/३/६९	३८१	घोराड	२१/३/३१७	५७२
घोटी	८/२/११४	४३४	घोडी	१९/२/२०	ओसाड	घोराड	२३/२/३२९	२,९२५
घोटी	१२/१/९१	१,७१३	घोडीवली	३/४/५८	१४७	घोराड	२४/२/२०५	१,५१३
घोटी	१२/३/४८	१,७६४	घोडेगाव	५/२/१३०	६३३	घोल	९/१०/४०	२४५
घोटी	१७/१/१२३	१,२२८	घोडेगाव	७/१३/६८	१,००३	घोलपघर	९/१०/२१	१४५
घोटी	२०/५/१७०	२१७	घोडेगाव	८/६/१०७	३,२३३	घोलपवाडी	१६/७/१०६	११८
घोटी	२२/२/२०८	२४७	घोडेगाव	८/११/६८	५१२	घोलवड	२/१/३०	५,०६६
घोटी	२२/४/२४५	७७६	घोडेगाव	८/१३/४३	१,१५१	घोलेश्वर	११/५/५१	६०२
घोटी	२४/३/१३२	३२४	घोडेगाव*	९/२/५९	८,२६१	घोसई	२/८/११४	२
घोटी	२४/३/१६४	२८६	घोडेगाव	१४/६/३३	५२०	घोसपुरी	८/९/९७	१,९५०
घोटी	२४/३/२४१	२०३	घोडेगाव	१४/८/५३	८७३	घोसरवाड	१३/४/४३	३,३३६
घोटी	२४/४/४१९	२५७	घोडेगाव	१४/१०/१८८	५१२	घोसरी	२६/२/१७८	१२२
घोटी	२५/१/७९	५७	घोडेगाव	२०/१/११०	१,३२०	घोसरी	२६/४/३०६	९२२
घोटी	२५/१/२८१	२,१६१	घोडेगाव	२३/२/४४	४७९	घोसरी रैय्यतवारी	२६/४/१९७	१११
घोटी	२५/३/१८२	१,०२४	घोडेघाट	२३/२/३०५	ओसाड	घोसळा	१४/३/३२	८३९
घोटी खु.	५/१२/९९	८८७	घोडेघाट	२४/४/३७१	२८७	घोसापुरी	१६/४/४३	३५२
घोटी खु.	११/१/८६	१,००२	घोडेझरी	२५/३/१२३	८०८	घोसाळ	३/८/१२३	१,८२२
घोटी बु.	५/१२/६६	५,३३७	घोडेझरी	२५/३/४६६	२५७	घोसाळे	४/१/४६	५४८
घोटी बु.	११/१/८७	९५८	घोडेझरी	२६/३/५७७	१०६	घोसी	२५/१/३९१	३५८
घोटील	१०/१०/१९८	८८९	घोडे मिनवट	२६/२/५३१	ओसाड	घोळ	२/१/१४९	६३९
घोटुरली	२४/५/२६१	१	घोडेवाही	२६/४/२३८	६१९	घोळ	२१/५/३८५	ओसाड
घोटे	३/६/३१	३०४	घोडेविहीर	२६/३/५१३	५७	घोळवा	१५/४/९८	४७७
घोट्टा	२६/५/२६८	५८	घोडेश्वर	१२/६/८४	२,०८२	घोळसगाव	१२/११/१९	१,८०५
घोडकी	१८/७/२४	८०५	घोणशी	१०/११/३८	४८८	घोळसवडे	१३/१/५१	२०९
घोडखल	९/१०/३५	१०७	घोणशेत	९/५/१९	५७६			
घोडगव्हाण	२१/३/९६	४२७	घोणसई	२/५/९१	३४७			
घोडगाव	७/१/१२	२,१७४	घोणसपूर	१०/४/२७	११३	चई	३/१/२	६५३
घोडगाव	२१/२/१५६	४८१	घोणसर	१९/५/५४	५	चक तापूर	२१/६/७२	ओसाड
घोडचंदी	२१/४/१८४	४०२	घोणसरा	२२/१/३७९	७९२	चकदेव	१०/५/११	११७
घोडज	१७/५/१५२	८६७	(इवलेश्वर).			चकलपेठ	२६/३/७६२	५४०
घोडजामणे	६/८/१५	९११	घोणसरी	४/११/१६	२,५६१	चकलांबा	१६/१/१७	२,८६५

नाव (१)	स्थलांक (२)	लोकसंख्या (३)	नाव (१)	स्थलांक (२)	लोकसंख्या (३)	नाव (१)	स्थलांक (२)	लोकसंख्या (३)
चकवा	२०/५/१०४	२१९	चंद्रापूर	८/४/१४	२५८	चरड	२१/३/१०	ओसाड
चकारा	२५/२/४२८	५९४	चंद्रापूर	२३/२/१०२	ओसाड	चहर खटी	२६/२/४८	१,०९१
चक्कीखाणा	२४/४/११२	१०९	चंद्रा मसाहत	२६/६/२२८	ओसाड	चहर धारापुरे	२६/२/१६५	३०३
चक्री	१७/२/२२	५९५	चंद्रा (सव्हेंड)	२६/६/२२९	२६९	चरेगाव	१०/११/२५	४,३६२
चंगेरा	२५/१/१४१	४२७	चद्रे	१३/७/७६	१,५९६	चन्हाट	१६/४/३१	१,७०३
चंचळी	१०/६/३५	१,२१८	चनई	१६/७/५१	१,५६६	चन्हाटवाडी	९/१०/६८	९७
चचेगाव	१०/११/९२	१,३३४	चनई	२२/४/१३१	१५२	चन्होळी खु.	९/३/१५५	९३३
चटवाबोड	२०/१/१८	३४५	चनई खु.	२६/५/९	३४	चन्होळी बु. (१)	९/७/६९	६,०९४
चटाळे	२/४/१६६	९६२	चनई बु.	२६/५/१७	२८४	चन्होळी बु. (२)	९/७/६९	खेड
चंडकापूर	२४/२/१५४	४	चनकवाडी	१४/११/१४४	३४७			तालुक्यातील आळंदी शहरात समाविष्ट.
चंडकापूर (१)	२५/२/५०३	१९	चनवाड	१३/१/९१	४८१	चलबुर्गा	१८/९/८४	७६१
चंडकापूर (२)	२५/२/५०३	पौनी शहरात समाविष्ट.	चनाखा	२२/४/३९७	८४४	चवगाव	२४/३/१८०	१६३
चंडकाळ	१८/१०/१०६	२६५	चनाखा	२२/५/३७०	३०२	चवणी हिप्परगा	१८/८/१०१	९०४
चंडाळा	२४/५/१९३	ओसाड	चनाखा	२६/५/२५२	६०५	चवणीश्वर	१०/६/६	१७४
चंडिकापूर	५/६/६४	२६८	चनापुर	१७/३/१५१	६३४	चवर सागवी	८/११/४०	२१५
चंडिकापूर	२०/१/२६६	९८५	चनुष्टा	२१/६/७५	५९८	चवरे	२/१०/४३	७२७
चंडीकापूर	१४/८/१९५	२०५	चनगाव	१४/१०/५९	९६१	चवळशेत	३/१०/११४	ओसाड
चंडीगाव	२/१/९७	८५४	चनोडा	२२/५/३१	२२७	चवे	४/६/३२	९१६
चणकापूर	५/४/५९	४४३	चनोडा	२४/५/२६	२७५	चवेला	२६/३/३३५	३००
चणवाई	६/२/३०	२८७	चन्ना	२४/५/१३६	६५५	चव्हाणवाडी	४/९/१२१	३२०
चणेगाव	८/३/९१	८०५	चन्नाचीवाडी	१८/११/१७९	१७०	चव्हाणवाडी	१२/३/९१	८२
चणेरे	३/८/९०	६१९	चन्नापूर	१७/६/१६१	ओसाड	चव्हेळा	२६/३/८४	४७
चण्णाट	३/१०/११२	३२३	चन्नाबोडी	२६/६/४७	८८	चहाडे	२/४/१४४	८३३
चतारी	२०/२/११७	१,८६३	चन्नेकुपी	१३/११/३५	१,६२६	चहांद	२२/४/९४	१,४५७
चतुरबेट	१०/४/२४	२२८	चन्नेवाडा	२५/२/५६२	१६८	चहांडी	७/१/४०	६,२२०
चंदगड*	१३/१२/३६	३,३५२	चपळगाव	१२/११/१५	३,१५४	चहुत्रे	७/९/६५	३३१
चंदगव्हाण	१५/७/१३२	६	चप्राळ	२५/३/५७३	१,७९०	चळणी	२/१/८६	७२९
चंदनकुड	१३/११/३९	३३८	चप्राळा	२६/३/९२३	१८४	चळे	१२/५/३९	१,६६७
चंदनखेडा	२६/२/१७२	१,३६३	चमक खु.	२१/२/१९३	५५५	चाकडोह	२४/१/३३८	ओसाड
चंदनखेडा मक्ता	२६/२/१७१	६३१	चमक बु.	२१/२/१९२	४६९	चाकडोह	२४/२/१७३	५५
चंदनखेडी	२६/३/८८२	२९२	चमगाव	७/५/८	५४१	चाकण	९/३/१३६	८,४१४
चंदनखेडी (व ग्रा)	२६/३/९१९	२२७	चरई	३/१४/१४	७३८	चाकर्दा	२१/१/२२	५२५
चंदनपार्डी	२४/१/२५३	७२९	चरई खु.	३/१०/५९	७०४	चाकव	७/४/६९	२०४
चंदनपुरी	५/२/५५	१,७५२	चरई बु.	३/१०/१५३	४००	चाकळे	६/५/५७	५०८
चंदनपूर	२०/१/१३	४७३	चरगाव	२/१०/१९६	९५१	चाका	२३/२/१७२	१८०
चंदनपूर तिरवारी	२०/१/२५३	ओसाड	चरण	११/२/२९	१,९४४	चाकाटी	९/३/७९	३९१
चंदनवाई	२६/५/२१९	६७८	चरण	१३/१/७७	१,६५०	चाकाळे	४/३/२७	५७९
चंदनवेली	२६/६/६७	४९७	चरणगाव	२०/२/१४३	१,४२८	चाकूर	१७/८/५३	३७०
चंदनसार	२/६/२०	१,७७९	चरबी दड	२६/३/५२५	४३	चाकूर	१८/१/१२१	६,१२३
चंदनसावरगाव	१६/६/१३८	९३४	चरवी दंड	२६/३/१५०	५४	चाकूर	१८/१०/८२	३,०५३
चंदनापुरो	८/३/११२	२,१४५	चरवी दंड	२६/३/३५२	१५३	चाकूर	२०/५/२२०	५३
चंदनापुरी खु.	१४/१२/११३	३७९	चरवेली	४/६/५४	७२२	चाकूर	२१/५/१७०	२४६
चंदनापुरी बु.	१४/१२/११२	१००	चराठे (१)	४/१५/३४	१,४१४	चाकूर	२१/५/३४१	१७३
चदरगाव	३/७/१५	७८३	चराठे (२)	४/१५/३४	सावंतवाडी शहरात समाविष्ट.	चाकूर	२३/३/२५१	४०९
चंदाराम चक	२६/६/४७८	ओसाड	चरी	२/१/५१	८७७	चाकोरे	५/९/१९	१२१
चंदाराम माल गुजारी.	२६/६/४६४	ओसाड	चरी	३/५/८०	४९८	चाकोरे	१२/४/२९	१,०१६
चंद्र	१३/३/४६	३,७८८	चरी खु.	२/४/७३	२३२	चाकोर्डा	२४/३/२२०	१५
चदेवाणी	२३/१/१७९	६८९	चरी बु.	२/४/६०	१७५	चाकोली	२०/६/१७७	३९७
चंद्रपूर	२४/४/२९	ओसाड	चरी महाल गंजाड	२/१/१३७	१८९	चागतपुरी	१४/११/१४६	८६४
चंद्रहाळ	१२/८/३५	२१	चरीव	२/८/१४२	५५३	चागतपुरी	१५/१/१९४	७३७
						चागदव	७/८/२८	२,५८४

नाव (१)	स्थलांक (२)	लोकसंख्या (३)	नाव (१)	स्थलांक (२)	लोकसंख्या (३)	नाव (१)	स्थलांक (२)	लोकसंख्या (३)
चांगलवाडी	२०/१/७८	५५६	चांदई एको	१४/४/१५५	१,३०७	चादापूर	१४/२/८१	३७९
चांगापूर	२१/५/१९६	१२	चांदई टपली	१४/४/१५७	६१३	चांदापूर	१६/७/९२	२५१
चांगेफळ	१५/३/१०६	७१	चांदई ठोंबरी	१४/४/१५६	७२१	चांदापूर	२२/२/१०२	ओसाड
चांगेफळ	१५/७/१९९	३३४	चादक	१०/३/७६	१,३१६	चांदापूर	२२/२/२९६	३९३
चांगेफळ	१९/५/३०१	१,०००	चादकी	२०/३/१९७	ओसाड	चांदापूर	२६/४/२९४	१,१००
चांगेफळ	२०/२/१०९	६८४	चांदके	३/१४/३८	६२	चांदाला	२६/३/७०१	४३०
चांगेफळ	२०/३/८८	३९६	चादखेड	९/५/१६७	१,२३७	चांदिवणे	४/२/४५	२०६
चांगेफळ खु.	१९/१/७७	३४४	चांदखेड	२१/४/२०१	१५२	चांदिवली	९/९/१४	४७१
चांगेफळ बु.	१९/१/७६	२५०	चादगड	६/७/७७	४२३	चादी	२५/२/५६१	४२५
चांगोटोला	२५/१/३१७	२५६	चादगव्हाण	८/१/३४	२५४	चांदीप	२/६/३५	८१७
चांच	३/१०/१०६	४८५	चादगाव	५/११/४	४३७	चांदीवणे	४/७/९९	२३०
चाचडगाव	५/६/३०	१,०८३	चांदगाव	२६/१/११५	१९८	चांदुर बिस्वा	१९/२/५८	३,७५९
चाचेर	५/४/१२५	२४३	चादगीरी	५/९/१३१	४२८	चांदूर	२०/३/८२	२,०४०
चाचेर	२४/३/२७४	१,८६३	चांदज	१२/३/४२	९०६	चांदूर	२१/४/२२९	१५४
चाचोडी	२०/३/५१	२५६	चांदज	१५/२/१८१	८३३	चांदूर	२१/५/२३१	३५३
चाचोडी	२१/२/२०३	८५	चादणी	७/४/१०४	ओसाड	चांदूर (ग्रा.)	२१/६/१२७	१३६
चाटगाव	१६/२/१२१	५५३	चादणी	२३/१/२६१	२४५	चांदूर (न.पा.)*	२१/६/ना.१	९,३४८
चाटगाव	१६/७/१२९	५०२	चादणी	२३/१/३१३	२	चांदूर	२६/४/४७	१८३
चाटा	१८/५/४२	८६७	चादणी (व ग्रा)	२२/१/३३३	१६६	चांदूर	२६/५/१३९	१,८८६
चाटाव	४/३/६२	३८५	चादप	२/१०/१७९	१६२	चांदूरखेडा	२१/६/२८५	६४
चाटे पिंपळगाव	१५/५/१५०	५२७	चादपुरी	६/६/३८	५०९	चांदूर डोरे	२१/६/१५	२९१
चाटोरी	५/१०/५१	४,४७२	चादपूर	६/२/१४०	१८७	चांदूर बाजार	२१/२/ना.३	६,९४७
चाटोरी	१५/८/१६१	२,६०२	चादपूर	२०/३/१७	६	(न.पा.)		
चाडकापूर	८/५/६५	१८०	चादपूर	२१/१/१४२	३००	चांदूरा जहागीर	२१/२/३२	४७
चाडगाव	३/८/७३	४१६	चादपूर	२१/५/१३०	ओसाड	चांदे	२/८/६८	८८
चाडगाव	८/११/७४	१,३५३	चादपूर	२५/२/४२	५२४	चांदे	८/६/१०८	४,१४७
चाडगाव	९/१३/२७	३४३	चादपूर (व ग्रा)	२५/२/२४७	९६	चांदे	९/९/८५	३९८
चाडगाव	१४/७/६४	७३९	चांदमारा	२५/२/६	२६१	चांदे	१३/७/६	७४२
चाडस	२०/६/२९	७३०	चादर	९/१०/४१	१६८	चांदे कसारे	८/१/६७	४,६११
चाडा	२४/५/१०२	२३१	चादला मुर्ला	२६/४/१४	३१७	चांदे खु.	८/१२/१५	८८५
चांडूस	९/३/११३	८३२	चांदली	२६/१/१६०	५७७	चांदेगाव	८/५/३६	९७६
चांडगाव	५/९/१२९	६३३	चांदली बु.	२६/४/२९०	१,०३७	चांदेगाव	१४/७/१४३	३८९
चांडेश्वर	१८/५/८५	६६७	चांदले	३/१४/२८	९१	चांदेगाव	१६/४/१६८	४०३
चांडोल	१९/४/५५	३,८२३	चांदवड *	५/७/ना.१	७,१९७	चांदेगाव	१८/८/१६१	७३९
चांडोला	१७/७/२९	२,०९१	चांदवड	१८/३/१५	६४४	चांदे बु.	८/१२/१४	७०१
चांडोली तर्फ खेड	९/३/६६	६२१	चांदवडी	१०/३/३३	२४६	चांदेल	१३/१/५	२७९
चांडोह	९/४/५	५०३	चांदवणे	९/१४/७१	१२९	चांदेवाडी	१३/१०/२७	२७२
चांडोळा	२१/४/२०६	४७९	चांदशी	५/९/५५	६४४	चांदेश्वर	१५/१/९३	११०
चांडोळी खु.	९/२/८२	८४४	चांदस	२१/३/३०२	९९४	चांदोना	२६/३/३०४	१४०
चांडोळी बु.	९/२/८०	१,९१६	चांदसणी	७/१/१११	४४६	चांदोर	४/६/१०८	१,२५४
चाढवे खु.	३/१३/१०१	५६४	चांदसर बु.	७/५/८२	१,९०६	चांदोरी	५/१०/४१	७,५८६
चाढवे बु.	३/१३/१०३	९२७	चादसुरज	८/२/१३५	८८	चांदोरी	१८/११/१७१	१,१५१
चाणजे (१)	३/३/२०	६,८३२	चादसुरज	२५/१/४४९	२२४	चांदोरी	२५/२/३४६	१,५६६
चाणजे (२)	३/३/२०	उरण	चांदसूरा	२१/५/३१५	५००	चांदोरी	२५/३/१०	१,३१२
		साहारात	चांदसे	६/६/१६	१७३	चांदोरी खु.	२५/१/१३	१,०१२
		समाविष्ट.	चांदसैली	६/४/६९	१५६	चांदोरी बु.	२५/१/५७	८५०
चाणी	२२/१/२२४	१,१२१	चांदसैली (व ग्रा)	६/१/१३०	१०२	चांदोरे	३/१०/१९१	१,२६६
चाणे	२/७/११	३१८	चांदसैली (व ग्रा)	६/४/१६३	८८१	चांदोरे	५/८/४६	१,०१६
चातगाव	२६/३/५०१	२४१	चांदा (चंद्रपूर)**	२६/४/ना.१	५१,४८४	चांदोली	१३/१/४६	३०२
चातवन	२२/५/१७९	ओसाड	(न.पा.)			चांदोली खु.	११/२/१९	८५
चातारी	२२/३/३००	२,३६४	चांदागड	२६/३/२५८	५४४	चांदोली बु.	११/२/१९	५१८
चातारी (व ग्रा)	२२/४/२२४	ओसाड	चांदागोटा	२६/३/२९०	१०	चांदोशी	४/१०/३९	५३४
चादई	२०/४/१७२	२७८	चांदापुरी	१२/४/४१	१,१८५	चांधई	३/१/१०७	४६९

नाव (१)	स्थलांक (२)	लोकसंख्या (३)	नाव (१)	स्थलांक (२)	लोकसंख्या (३)	नाव (१)	स्थलांक (२)	लोकसंख्या (३)
चांघई	१९/४/१००	१८६	चाबळे	२/५/९४	६३२	चारठाणा	१५/३/१२८	ओसाड
चाघई	२०/५/९५	७१३	चांभई	२०/५/३३	४५४	चारठाणे	७/८/५९	६३७
चाघई	२१/४/१४६	१५७	चाभार खिंड (१)	३/१३/८४	४९३	चारदरी	१६/६/१४	९२९
चाघई प्र. खिली	१९/४/१९८	७०७	चाभार खिंड (२)	३/१३/८४	महाड	चारनेर	१४/२/५	१,२१०
चांघे	६/१०/१४६	१,०१२			शहरात	चारभट्टी	२६/३/१८८	३८८
चानकी	२३/२/४७३	७१५			समाविष्ट.	चारभा	२४/३/३३३	९२
चानकी	२३/३/५५	८५६	चाभारगणी खु.	३/१४/६४	१८२	चारभाटा	२५/३/३१०	२६१
चानपा	२४/२/१५०	६०४	चाभारगणी बु.	३/१४/६१	४०१	चारभाटा	२५/३/३७१	६२
चानी	२०/२/१२३	१,६५२	चाभारडा	२६/३/१३७	५८३	चारमंडळ	२३/२/४४६	४५४
चान्ना	२५/३/७६	१,८५८	चांभारली	३/४/१४	३८६	चारमुळी	२०/२/१८३	२२८
चान्ना	२५/३/२६७	१९८	चाभारवाडी	१४/१/१९०	३५२	चारवट	२६/४/६८	२२४
चापगाव	३/१३/२८	२९८	चाभारवाडी	१४/१२/१५	२५६	चारवाडी	१७/६/३६	१२१
चापटी	२५/३/२९३	६०२	चाभारवाडी	१९/४/२२४	३८१	चारवाही	२६/२/४५८	५३
चापडगाव	५/१०/४३	७९७	चाभारखेत	२/३/१०	७१७	चारे	१२/२/९	१,६४८
चापडगाव	५/१३/३४	६४५	चाभाडी खु.	७/१३/१२०	५८०	चारोटी	२/१/१३६	१,२४२
चापडगाव	८/७/९४	१,६३८	चांभाडी बु.	७/१३/१२२	४५८	चारोसे	५/६/१४	४३४
चापडगाव	८/१२/५२	१,९४७	चाभुडी	८/११/६	१,१३८	चाली	२६/५/१९८	६६८
चापडगाव	१४/१२/७०	९०२	चामगाव	१९/५/१२९	१,१७३	चालगणी	२२/३/२७४	८३६
चापडी	३/१०/१८२	३३९	चामटोळी	२/१०/१९२	४३४	चालठाणा खु.	१९/१/२०	१९१
चापडी	६/२/१५	७२	चामणी	१५/२/१३४	४१२	चालठाणा बु.	१९/१/२८	ओसाड
चापडोह	२२/२/२८८	२५७	चामदरी	५/६/५७	१५९	चालठाणा सियाम	१९/१/१९	ओसाड
चापनेरा	१४/५/९	२८१	चामरगा	१८/११/३४	३८०	चालबडी	२२/४/३७४	९६०
चापरडा	२२/२/२०७	३२४	चामला	२३/१/११६	३८८	चालबडी	२२/५/२०५	२८९
चापलवाडा	२६/३/८६५	५०२	चामोशी	२६/३/६३	५३४	चालबडी	२६/२/५०६	४५८
चापलवाडा चक	२६/३/८६६	४१	चामोशी	२६/३/७६७	४,८७२	चालबडी	२६/२/५८९	५८९
चापा	२४/३/२७०	२२	चामोशी चक	२६/३/६४	ओसाड	चाली	३/१२/३८	ओसाड
चापा	२४/५/२१९	४६५	चारगाव	२२/५/७३	ओसाड	चाले	९/९/८०	५६६
चापानेर	१४/१/३१	१,७५८	चारगाव	२२/५/३०४	६४०	चावड	९/१/५०	५१६
चापानेर	२०/१/२६०	ओसाड	चारगाव	२३/२/२८३	ओसाड	चावढोली	३/२/१७२	१३
चापानेर प्र. अडगाव	२०/१/१३२	५३	चारगाव	२४/१/३०६	२७५	चावणी	३/४/१४८	१,०७४
चापापूर	२३/३/४०९	३०७	चारगाव	२४/२/१७	८१	चावणे	३/२/१८१	४०३
चापेगडी	२४/५/५५	९८१	चारगाव	२४/३/१९	२५९	चावरा	१९/१/२०६	६४८
चापेघाट	२४/५/५६	ओसाड	चारगाव	२४/३/१५०	५८	चावरे	३/८/५०	१,३५८
चापेट	९/१०/५०	६२	चारगाव	२४/३/१९२	१,३१८	चावरे	१३/३/१	१,७०२
चापोली	१८/१/१६१	२,०९९	चारगाव	२४/५/३१४	२१७	चावर्दा	१९/२/२३५	६५४
चाफवली	४/७/१४२	१,०६२	चारगाव	२४/५/३८१	१०४	चावलखेडे	७/५/३९	२९६
चाफळ	१०/१०/१२१	३,२९९	चारगाव	२५/१/१६५	१,१७०	चावसर	९/५/१४३	५११
चाफे	४/६/२४	१,११६	चारगाव	२५/२/१३८	४६९	चावळदे	६/७/३	१०३
चाफेट	४/८/८	२६२	चारगाव	२५/३/२१७	५७३	चाविद्र	२/७/१७६	६०३
चाफेड	४/१०/५९	६७९	चारगाव	२६/२/५७४	३५७	चावे	२/७/३२	६२४
चाफे त. खेडुळ	२/९/७१	२०८	चारगाव	२६/३/२३८	ओसाड	चास	२/२/३०	८९८
चाफेर	१०/१०/५९	३०६	चारगाव	२६/४/२९	३५३	चास	५/१३/१०२	१,६९५
चाफेरी	४/६/१०	६९७	चारगाव	२६/४/१०८	३५५	चास	८/१/१०	१,७०७
चाफेली	४/१३/६१	२४९	चारगाव खु.	२६/२/११८	९४७	चास	८/२/१४०	८०४
चाफोडी	१३/५/५८	७१९	चारगाव गोटाडी	२४/५/४३८	१४९	चास	८/९/५२	२,१०६
चाफोडी तर्फ	१३/७/६५	३४४	चारगाव चक	२६/१/२००	२०१	चास	९/२/५८	२,५२४
ऐनिघोल.			चारगाव तुकूम	२६/२/२२३	ओसाड	चास	९/३/५५	३,९४६
चाफोडी तर्फ तारळे	१३/७/१४	४१४	चारगाव बडगे	२६/१/२४९	३५५	चास	१७/१/६७	ओसाड
चाफोडे	१३/१०/८०	५४२	चारगाव बु.	२६/२/२२६	९६७	चाहुटाणा खु. (१)	८/९/४५	७७
चाफोळी	१०/१०/१२३	२७९	चारगाव मानापूर	२६/१/२०१	२३२	चाहुटाणा खु. (२)	८/९/४५	अहमदनगर
चांबळी	९/११/४	२,०००	चारठा	१४/९/१५५	५२३			शहरात
			चारठाणा	१५/२/७३	३,६११			समाविष्ट.

नाव (१)	स्थलांक (२)	लोकसंख्या (३)	नाव (१)	स्थलांक (२)	लोकसंख्या (३)	नाव (१)	स्थलांक (२)	लोकसंख्या (३)
चाहुराणा बु. (१)	८/९/४४	४९३	चिखलगाव	३/७/५६	५४८	चिखली	९/२/३८	४४४
चाहुराणा बु. (२)	८/९/४४	अहमद- नगर	चिखलगाव	४/२/११०	४७९	चिखली	९/७/५	३,०९१
		शहरात	चिखलगाव	४/९/५७	६१५	चिखली	९/१३/२५	५०९
		समाविष्ट.	चिखलगाव	९/३/३१	९५८	चिखली	१०/३/३६	१,५१२
चाळ	३/२/२८	११४	चिखलगाव	९/१४/१९१	१,२३५	चिखली	१०/४/५०	१२०
चाळणवाडी	१३/१/४९	१८१	चिखलगाव	२०/३/२३२	१,९४१	चिखली	१०/९/५३	८०३
चाळीसगाव (ग्रा.)	७/१३/८१	११०	चिखलगाव	२२/५/२६६	१,११७	चिखली	१०/११/१९	१,४८७
चाळीसगाव * (न.पा.)	७/१३/ना.१	३४,२८०	चिखलगाव	२६/१/१४१	१,०७३	चिखली	११/१/१४	१,०७९
			चिखलगाव	२६/१/२१०	५९१	चिखली	११/२/७०	९५५
						चिखली	१२/६/१२	६८७
चिकणघर (१)	२/१०/६७	३,६३५	चिखलगाव	११/४/१९	९७५	चिखली	१३/५/१३	२,६९१
चिकणघर (२)	२/१०/६७	कल्याण	चिखलगाव	८/५/१८	८४०	चिखली	१४/१०/२३	१,४८५
		शहरात	चिखलगाव	२/६/१४	६३५	चिखली	१५/१/२६	ओसाड
		समाविष्ट.	चिखलगाव	२२/५/१७६	३१६	चिखली	१५/४/१३४	७५०
चिकणा	२२/४/५०	२२६	चिखलगाव	२१/१/ना.१	१,३३८	चिखली	१५/७/३७	५५८
चिकणी	३/८/११	२५६	(न. पा.)			चिखली	१६/१/५०	१७६
चिकणी	८/३/२३	१,२८१	चिखलगाव	२२/४/१६५	४८०	चिखली	१६/२/१२६	२८३
चिकणी	२२/१/१००	१,२६१	चिखलगाव	२४/५/३५०	१६५	चिखली	१६/३/१०३	१,००७
चिकणी	२२/१/२३६	७६०	चिखलगाव	२६/३/२२२	६८	चिखली	१६/५/४८	१,०२६
चिकणी	२६/२/२७	१,३७६	चिखलगाव	३/११/५०	३१९	चिखली	१७/१/१४०	२,२२१
चिकणी कसबा	२२/१/३४५	४८१	चिखलगाव	३/१२/३७	५१९	चिखली	१७/१/१९८	४३३
चिकनगाव	१४/१२/३	८६२	चिखलगाव	२६/१/२७	७८३	चिखली	१७/५/९७	१,५०४
चिकना	१७/६/६६	१,३१२	चिखलगाव	२५/२/३९३	२९६	चिखली	१८/१/९	२,१०५
चिकना	२४/४/२४१	३२५	चिखलगाव	२६/२/२८८	१३४	चिखली	१८/४/७५	१,७४२
चिकना	२४/४/३०८	६७०	चिखलगाव	१६/६/१३	८३२	चिखली	१९/२/२	६५
चिकना	२४/५/१८७	५२८	चिखलगाव	१७/५/४७	४८६	चिखली (ग्रा.)	१९/४/१९२	७१२
चिकना	२५/३/४७२	४८१	चिखलगाव	२६/१/२४६	३३	चिखली *	१९/४/ना २	१३,४९९
चिकनापूर	२४/३/१४४	७५	चिखलगाव	२२/४/२८९	१,०९२	(न.पा.)		
चिकनी	२२/३/१३६	२५०	चिखलगाव	१५/३/१९५	६४	चिखली	२०/४/२८	३००
चिकनी	२३/२/८३	६९८	चिखलगाव	२०/२/१७४	१९५	चिखली	२०/५/१८	२५६
चिकमहूद	१२/९/३	२,०२७	चिखलगाव	२१/३/१२०	७३८	चिखली	२०/५/२३१	३३९
चिकमारा	२६/१/२६	९४७	चिखलगाव	११/१/५८	१,२०९	चिखली	२१/२/१६२	४५
चिकमारा	२६/१/४०७	३८४	चिखलगाव	१९/४/२७	५६९	चिखली	२१/६/६०	२१८
चिकमोह	२३/३/१३६	४८९	चिखलगाव	१९/५/२८५	८०२	चिखली	२२/१/४१	१,२७२
चिकलगी	१२/१०/५७	१,०२४	चिखलगाव	२५/२/१३	३,६२१	चिखली	२२/१/३५८	६८३
चिकलठाण	१२/१/५२	२,३०४	चिखलगाव	२०/५/९२	३६९	चिखली	२२/३/१६	२४०
चिकलठाण	१४/१/५२	२,७४८	चिखलगाव	२४/१/१७१	२८३	चिखली	२२/४/५७	७७९
चिकलठाणा	१४/९/१३०	३,३०२	चिखलगाव	१५/३/३९	६९	चिखली	२२/४/९१	२१५
चिकलठाणा	१८/५/९३	८०५	चिखलगाव	२४/५/३७७	३००	चिखली	२२/५/३८७	४०१
चिकलठाणा खु.	१५/५/१०	८०५	चिखलगाव	५/७/१८	३६५	चिखली	२३/२/१३६	४७४
चिकलठाणा बु.	१५/५/९	१,३४६	चिखलगाव	२४/३/३७७	१८५	चिखली	२३/३/३८५	५७७
चिकसे	६/९/९२	९०७	चिखलगाव	२४/५/९४	१४६	चिखली	२४/१/२०५	२७२
चिकाडी	५/३/७८	४९१	चिखलगाव	२५/२/३७१	ओसाड	चिखली	२४/१/२७९	४७९
चिकाळा	१७/२/१८८	७२१	चिखलगाव	२५/३/२२	११७	चिखली	२४/१/२८९	४१४
चिकाळा	१७/३/१८८	१,५०३	चिखलगाव	९/१४/१५६	६०९	चिखली	२४/३/३६२	४७९
चिकुद्रा	१८/६/७७	९१३	चिखली	३/५/१२०	ओसाड	चिखली	२४/३/३६२	४७९
चिकुड	११/३/२०	४,७९०	चिखली	३/१४/३०	११४	चिखली	२४/४/१६०	नागपूर
चिककेवाडी	१३/९/९६	३३	चिखली	४/४/२४	१,०५८			शहरात
चिककेहळी	१२/११/९०	१,२२४	चिखली	४/७/१८	१,२६२	चिखली	२४/४/२३१	समाविष्ट.
चिकयाला	२६/६/४८५	१५४	चिखली	६/२/५२	२०५	चिखली	२४/४/२६६	३२१
चिखडे	१२/२/७५	२,१९२	चिखली	७/८/४६	८५०	चिखली	२४/४/२६६	नागपूर
चिखलकोट	२३/३/३५५	ओसाड	चिखली	८/३/४८	१,००६			शहरात
चिखलगाव	२/८/१६२	८४७	चिखली	८/११/३३	१,२८३			समाविष्ट.

नाव (१)	स्थलांक (२)	लोकसंख्या (३)	नाव (१)	स्थलांक (२)	लोकसंख्या (३)	नाव (१)	स्थलांक (२)	लोकसंख्या (३)
चिखली	२४/५/१५८	२११	चिखटगाव	१४/७/६	१,२७१	चिखखेडे खु.	७/८/८१	३३६
चिखली	२४/५/४६४	३३४	चिगली	२६/३/४३५	४१२	चिखखेडे तर्फ वाकडी	७/१२/१०६	७०२
चिखली	२४/५/५१४	३३४	चिगळी	१८/८/३२	५०७	चिखखेडे दिगर	७/१२/८४	ओसाड
चिखली	२५/१/६४	१,४७१	चिगी	२५/३/२४९	३३५	चिखखेडे प्र. बोदवड	७/७/१०५	४१८
चिखली	२५/२/१६	९४६	चिचओहोळ	५/५/१२७	९५१	चिखखेडे बु.	७/८/५७	५९८
चिखली	२५/२/४२५	७६३	चिचकाठी (व ग्रा)	६/१/१३१	३५	चिखखेडे बु.	७/११/७५	१०७
चिखली	२५/३/२२०	१,६९६	चिचकुंभ	२१/२/९१	२३५	चिखखेडे बु.	७/१२/७	१,१२२
चिखली	२६/१/३७३	४३७	चिचकुंभ	२४/१/११९	ओसाड	चिखखेडे सोम	७/७/९०	८४५
चिखली	२६/२/४७२	७४	चिचकुंभा	२३/१/८३	ओसाड	चिचखोड	२६/५/६४	ओसाड
चिखली	२६/३/१५२	८१७	चिचकुंभा	२३/१/१११	ओसाड	चिचखोपण	१२/२/१०३	१२३
चिखली	२६/४/९०	१,१८२	चिचकोटा	१८/१०/१०४	७०५	चिचगड	२५/३/४१४	७८६
चिखली	२६/५/९४	२६४	चिचकोठा	२४/४/४३५	८२	चिचगव्हाण	५/२/९५	१,३०४
चिखली	२६/५/१५६	ओसाड	चिचखंडी	१६/७/४७	९२३	चिचगव्हाण	७/१३/८	८९४
चिखली कसबा	१३/८/२८	२,९३१	चिचखार	३/८/८३	४७	चिचगव्हाण	१६/२/९९	२६४
चिखली कान्होबा	२२/१/९५	१,२४५	चिचखेड	५/१/९६	ओसाड	चिचगव्हाण	१६/२/९२	७३४
चिखली खु.	६/४/८५	२२१	चिचखेड	५/६/१०९	१,४१९	चिचगव्हाण	१७/२/११३	१,०६२
चिखली खु.	७/२/६०	८७३	चिचखेड	१४/१२/३४	२,२०५	चिचगाव	१२/३/२२	१,३१४
चिखली खु.	९/१०/२९	१२८	चिचखेड	१७/१/५५	५६९	चिचगाव	१७/७/१०७	२४८
चिखली खु.	१७/३/६४	२३७	चिचखेड	१९/२/९५	ओसाड	चिचगाव	२२/१/१७६	८२८
चिखली खु.	१९/३/३९	१५४	चिचखेड	१९/४/२४५	५७०	चिचगाव	२५/१/२६१	१,३७६
चिखली खु.	२०/६/२६६	३१७	चिचखेड	२०/४/१०८	१००	चिचगाव	२५/२/४९०	ओसाड
चिखली चक	२६/२/४११	ओसाड	चिचखेड	२०/५/१८४	५१९	चिचगाव	२५/३/५९	१४२
चिखली चक (१)	२६/४/९६	ओसाड	चिचखेड	२१/५/५८	५२०	चिचगाव	२५/३/५४५	११४
चिखली चक (२)	२६/४/९४	ओसाड	चिचखेड खु.	१९/१/११५	ओसाड	चिचगाव डोली	२६/१/३३९	६३६
चिखली तुकूम	२६/३/४०	१३५	चिचखेड खु.	१९/२/१५७	२६७	चिचगुडी	२६/६/३९१	५९२
चिखली प्र. नरसी	२०/६/२१५	८७६	चिचखेड खु.	२०/१/७०	१७२	चिचघर	२/३/७१	५४१
चिखली बु.	६/४/४५	३९४	चिचखेड खु.	२०/१/२६५	१	चिचघर	२/५/७७	८२४
चिखली बु.	७/२/६१	९९१	चिचखेड खु.	२०/३/२५५	१२९	चिचघर	३/६/७४	२२२
चिखली बु.	७/७/९६	७४२	चिचखेड नाथ	१९/३/११६	१६४	चिचघर	३/९/९	४९
चिखली बु.	९/९/१२४	ओसाड	चिचखेड नाथ	१९/३/१५०	ओसाड	चिचघर	४/१/४१	३८४
चिखली बु.	१७/३/५४	३८५	चिचखेड पातुर	२०/२/१७१	६३	चिचघर	४/३/२६	१,९६८
चिखली बु.	१९/३/३८	२०५	चिचखेड पिपळबुटा	२०/२/१६५	ओसाड	चिचघर	४/५/६०	६६७
चिखली बु.	२०/६/२७३	२२५	चिचखेड बंड	१९/३/१४४	ओसाड	चिचघाट	२१/१/२५	३६१
चिखली भोम	३/३/४६	ओसाड	चिचखेड बु.	१९/१/२१९	ओसाड	चिचघाट	२२/२/२७२	८९५
चिखली मोकासा	२६/२/४०९	७५	चिचखेड बु.	१९/२/३८	५८	चिचघाट	२२/५/१५५	२९०
चिखली रीठ	२६/३/३९	१९५	चिचखेड बु.	२०/१/६१	१	चिचघाट	२३/२/३७२	३
चिखली (व ग्रा)	६/१/१०५	११०	चिचखेड बु.	२०/३/३३४	२३०	चिचघाट	२३/३/१४६	१६९
चिखली (व ग्रा)	२१/१/व ग्रा ९४	२७८	चिचखेड सस्ती	२०/२/११४	ओसाड	चिचघाट	२३/३/१९१	१४५
चिखली (व ग्रा)	२२/३/३२२	३२०	चिचखेडा	१४/२/१४७	३३७	चिचघाट	२४/२/१०७	ओसाड
चिखली वैद्य	२१/५/४०१	४५६	चिचखेडा	१४/५/१४	८२६	चिचघाट	२४/४/३६५	ओसाड
चिखली हमेशा	२५/२/३७०	ओसाड	चिचखेडा	१४/८/११	९२	चिचघाट	२४/५/४०	३६१
चिखले	२/१/३३	२,५२५	चिचखेडा	१५/३/३६	११६	चिचघाट	२४/५/११२	२७६
चिखले	२/५/१५३	३७५	चिचखेडा	२१/१/१३५	१३९	चिचघाट	२६/२/१८०	ओसाड
चिखले	२/९/१	१५०	चिचखेडा	२५/२/१९४	३७९	चिचघाट	२६/२/२३३	३६५
चिखले	३/२/९९	९८१	चिचखेडा	२५/२/४९८	२८१	चिचघाट चक	२६/२/२३४	ओसाड
चिखले	४/९/३०	३२२	चिचखेडा	२६/१/३४४	२३६	चिचघाट	२१/१/व ग्रा १५३	१८३
चिखलोड खु.	७/९/२६	४२१	चिचखेडा खु.	१४/१/१६१	४९३	(व ग्रा).		
चिखलोड बु.	७/९/२५	१२६	चिचखेडा बु.	१४/१/१४९	३८१	चिचटाकळी	१५/८/३०	५१९
चिखलोली	२/१०/१६७	५८७	चिचखेडे	६/९/१२९	७९२	चिचटोला	२५/१/३२३	ओसाड
चिखळओहोळ	५/२/७३	३,३१८	चिचखेडे	६/१०/१२४	१,८६०	चिचटोला	२५/३/१६९	४९१
चिखळसे	९/५/४५	६४८	चिचखेडे	७/११/१३३	२५६	चिचठाणा	२३/१/२८९	ओसाड
चिखुर्डा	१८/५/५२	९९९	चिचखेडे	७/१३/७५	५९०	चिचडगाव	१४/७/१२९	७३८

नाव	स्थलांक	लोकसंख्या	नाव	स्थलांक	लोकसंख्या	नाव	स्थलांक	लोकसंख्या
(१)	(२)	(३)	(१)	(२)	(३)	(१)	(२)	(३)
चिचणी	२/१/१०७	८,४४६	चिचले तर्फ गंभीरगाड	२/१/५७	५५९	चिचाळा	१६/२/९३	१,२७९
चिचणी	९/४/६२	१,६६१	चिचले तर्फ बहारे	२/१/८२	६७७	चिचाळा	१७/६/१९८	९३२
चिचणी	१०/९/७१	८०३	चिचले वू.	९/१०/१०२	ओसाड	चिचाळा	१९/५/१६६	१९३
चिचणी	११/४/४५	५,१८१	चिचवड	९/७/ना.७	६,३१५	चिचाळा	२०/५/३६	३०८
चिचणी तासगाव	११/१/८२	१,३५६	चिचवड	९/९/९८	४३६	चिचाळा	२२/५/५२	४६७
चिचणी वागी	११/१/३२	२,५९४	चिचवडे	५/५/१३८	१,२१७	चिचाळा	२३/२/१२७	६६७
चिचणे	१३/१२/९३	१,०३९	चिचवडे	१३/५/१७	८११	चिचाळा	२३/२/३७४	३३
चिचणेर वदन	१०/९/११४	१,७२६	चिचवण	३/२/१४३	४९९	चिचाळा	२४/३/२३४	७७०
चिचणेर स. लिब	१०/९/११२	१,३७०	चिचवण	१४/२/८	३१२	चिचाळा	२४/५/१२५	२३०
चिचदा	२४/३/१८७	७६	चिचवणे	८/२/१०६	६८५	चिचाळा	२४/५/४६१	६४३
चिचनवेगाव	२६/५/६०	ओसाड	चिचवन	१६/६/८	८७५	चिचाळा	२६/२/९६	४०
चिचपड	२२/३/१३०	२८५	चिचवली	२/८/१२१	ओसाड	चिचाळा	२६/२/३७४	४२५
चिचपल्ली	२६/३/८३७	ओसाड	चिचवली	२/१०/२०४	३७६	चिचाळा	२६/२/३९४	३५३
चिचपल्ली	२६/४/१५५	७३१	चिचवली	२/११/५९	८	चिचाळा	२६/४/३८	७४
चिचपाडा	२/१०/११८	४५६	चिचवली	३/१/५९	४७०	चिचाळा	२६/४/१८५	१,७३४
चिचपाडा	५/३/५	१८१	चिचवली	३/१/१०६	२८६	चिचाळा परदेशी	२६/२/४०२	ओसाड
चिचपाडा	६/८/३१	३,५५६	चिचवली	३/५/२२	७५४	चिचाळा (पल्ली	१७/४/११०	६९८
चिचपाणो	२०/१/२४३	१५४	चिचवली	३/१०/२१६	५३२	उमरी).		
चिचपात्र	२२/१/२९५	२३४	चिचवली	४/३/१३	१,३६६	चिचाळा (पल्ली	१७/४/१९	३७३
चिचपुरी	१५/३/१२०	१०२	चिचवली	४/११/२	५२०	भोकर).		
चिचपुरे	७/११/१११	१,०९५	चिचवली आडगाव	३/४/६८	ओसाड	चिचाळा मक्ता	२६/२/५१३	ओसाड
चिचपुरे वू.	७/५/४३	३१७	चिचवली गोहे	३/४/१३७	१७६	चिचाळा रीठ	२६/२/५१८	ओसाड
चिचपूर	१२/८/७८	३२३	चिचवली तर्फ आतोणे	३/८/१४३	५१७	चिचाळा रेयनवारी	२६/२/५१४	३३
चिचपूर	१४/२/७३	६८७	चिचवली तर्फ कुदे	२/७/५१	२०७	चिचाळी	४/१/१८	२०९
चिचपूर	१६/३/१२२	५८५	चिचवली तर्फ तळोजे	३/२/५५	१६४	चिचाळी	४/२/८१	४६६
चिचपूर	१६/६/९१	६७४	चिचवली तर्फ दिवाळी	३/८/१७१	५६३	चिचाळे	८/५/२०	१,०९४
चिचपूर	१८/३/६०	१,७६३	चिचवली तर्फ राहूर	२/७/१३९	ओसाड	चिचाळे	११/१/१०६	६८८
चिचपूर	१९/२/२३६	८७३	चिचवली तर्फ वाजे	३/२/३८	२४८	चिचूने	१२/५/७३	१९४
चिचपूर	१९/३/२३५	१,५२४	चिचवली तर्फ वासुद्रो	२/१०/१६	३४७	चिचूरटी	४/८/३९	२५७
चिचपूर	२१/३/१०५	ओसाड	चिचवली तर्फ सोनाळे	२/७/१४३	४६९	चिचैला	२६/३/९४०	१४३
चिचपूर	२१/६/९४	७०३	चिचवली वू.	२/१०/१२८	३५८	चिचेवाडा	२५/३/३५९	५३०
चिचपूर इजदे	८/१०/८९	१,८७१	चिचवली शेकीन	३/४/११६	४५०	चिचेवाडा	२६/३/३१९	२२६
चिचपूर खु.	८/३/७६	५७३	चिचवाड	१३/४/६	१,९२३	चिचेवाडी	१३/११/४१	९१२
चिचपूर खु.	१८/२/१६	७९८	चिचवाड	१३/५/२९	१,७५९	चिचोटी	२/६/७१	४४६
चिचपूर पागूळ	८/१०/९१	१,६४१	चिचवार	६/१०/७	२,६०२	चिचोटी	३/५/१८३	१,२३६
चिचपूर वू.	८/३/७५	८८७	चिचविहोर	५/८/५४	५२०	चिचोटी	१५/४/१९३	१२
चिचपूर वू.	१८/२/२	२,४२०	चिचविहारे	८/५/१४	८०९	चिचोटी	१६/२/९१	७८४
चिचबन	८/६/२३	२००	चिचवे (गा)	५/२/३	१,०२४	चिचोडा	२६/६/२६४	१७७
चिचबन	१७/३/७	४	चिचवे (नि)	५/२/१०९	१,१६८	चिचोडी	८/२/६१	५८४
चिचबडी	२२/२/२२९	३५०	चिचाटी	७/३/८	१६५	चिचोडी	८/१०/१२	२,९०४
चिचबोडो	२५/२/४३३	ओसाड	चिचाबा पेन	२०/६/१९७	१,३८८	चिचोडी	९/२/६५	१,९७२
चिचबोडो	२६/४/२४३	९५०	चिचाबाभर	२०/६/१९२	१,७६६	चिचोडी	१८/११/१५२	८५३
चिचबोडो	२६/५/२४८	२६२	चिचारी	२०/१/१२	९३	चिचोडी खु.	५/११/७१	५६५
चिचभुवन	२४/२/२४१	५	चिचारे	२/४/२८	३९६	चिचोडी पाटील	८/९/७९	३,३३४
चिचभुवन	२४/३/६५	२०२	चिचाला	२४/१/१९९	३२१	चिचोडी वू.	५/११/७०	६६९
चिचभुवन	२४/४/२४६	नागपूर	चिचाला	२६/५/२६२	१६९	चिचोडे	३/१२/२५	५०९
		गहुरात	चिचावड	५/२/९९	१,४२५	चिचोना	२१/४/७	१२७
		समाविष्ट.	चिचाळ	२५/२/४३२	२,४५१	चिचोनी बोतोनी	२२/५/८३	८०३
चिचमडळ	२२/५/७	९३४	चिचाळ	२५/३/४८५	५५७	चिचोरे	५/४/८०	२७५
चिचले	५/३/२	५२७	चिचाळ माणसमारी	२६/२/२७७	ओसाड	चिचोडी	१५/४/१०६	५२६
चिचल	५/१२/५६	४६७	चिचाळा	१४/११/१८१	४६२	चिचोडी	२६/२/५६६	५३
चिचले खु.	९/१०/१०३	ओसाड	चिचाळा	१५/२/१४३	१८९	चिचोल	७/८/२७	१,०४७

नाव (१)	स्थलांक (२)	लोकसंख्या (३)	नाव (१)	स्थलांक (२)	लोकसंख्या (३)	नाव (१)	स्थलांक (२)	लोकसंख्या (३)
चिचोल	१९/२/५	१५१	चिचोली	२३/३/१४०	७७४	चिचोली बु.	२१/४/१०१	७२२
चिचोला	२६/१/४३	ओसाड	चिचोली	२३/३/२०८	२२८	चिचोली बु.	२६/१/१४६	७१८
चिचोली	५/१३/३	१,२२९	चिचोली	२३/३/३९१	ओसाड	चिचोली बु.	२६/५/२७६	७८२
चिचोली	७/१/६	१,९१४	चिचोली	२४/१/२५७	१६५	चिचोली बुरकूल	१९/४/२७८	२८७
चिचोली	७/६/६६	१,३२८	चिचोली	२४/२/१५७	१,९२२	चिचोली भगार	१८/११/१२४	७६५
चिचोली	८/५/२९	१,९४४	चिचोली	२४/३/३९	१९४	चिचोली रमजान	८/१२/७	६३६
चिचोली	८/८/४९	१,०४१	चिचोली	२४/३/३६१	३५३	चिचोलीराव	१८/५/७७	१,१९७
चिचोली	९/१/११७	१,१७५	चिचोली	२४/४/२४	५३४	चिचोली लिवाजी	१४/१/८२	२,०१५
चिचोली	९/२/५७	७८६	चिचोली	२४/४/११८	३४९	चिचोली (व ग्रा)	२२/४/२२१	ओसाड
चिचोली	९/४/१८	९२३	चिचोली	२४/४/१७४	९३	चिचोली सयाखान	१८/११/१०६	१,३५५
चिचोली	९/७/४	देहू शहरात समाविष्ट.	चिचोली	२४/४/४२२	४३	चिचोली सोन	१८/९/५७	४१४
चिचोली	९/८/६४	१,५६४	चिचोली	२४/५/४१५	३४	चिचोली	५/७/४७	३६४
चिचोली	११/२/३७	९४६	चिचोली	२५/२/६६	१,३६९	चिचोशी	९/३/७३	१,०७२
चिचोली	१२/२/४२	१,५५८	चिचोली	२५/२/१६८	५०८	चिचोळा	२६/३/५९९	१९४
चिचोली	१२/३/६१	१,२६३	चिचोली	२५/२/३५२	५४	चिचोळी	१२/८/२३	१,५१८
चिचोली	१२/९/१८	१,२१७	चिचोली	२५/३/५२८	६२५	चिचोळी	१२/११/११९	५६०
चिचोली	१४/४/१५०	६५१	चिचोली	२५/३/५८३	२८४	चिचोळी	१४/११/३३	२०८
चिचोली	१४/६/१२	५०९	चिचोली	२६/२/३५३	२६४	चिचोळी	१७/६/९१	६०६
चिचोली	१४/९/२५	५०१	चिचोली	२६/२/५२१	३४०	चिचोळी	२०/५/१८६	२१७
चिचोली	१४/९/१८८	५३२	चिचोली	२६/३/१४५	७	चिचोळी	२२/३/२१७	२२६
चिचोली	१५/१/१४३	६४७	चिचोली	२६/३/४८०	३३७	चिचोळी	२२/३/३०८	३२५
चिचोली	१५/४/३९	७०४	चिचोली	२६/४/१२४	३१	चिचोळी काटे	१८/१०/२३	५३४
चिचोली	१६/३/६५	६९६	चिचोली काजळा	२६/५/७४	१२२	चिचोळी जहागीर	१८/१०/९५	१,२८३
चिचोली	१६/५/४७	३१९	चिचोली काठी	१२/६/६०	१,२०५	चिचोळी नजीक	१२/११/५७	७६५
चिचोली	१६/६/९८	२,५७९	चिचोली काळदात	८/१२/३८	६६०	चिचोळी भुयार	१८/१०/६४	१,५१५
चिचोली	१७/५/१५९	४२५	चिचोली काळे	१५/२/१७४	७०६	चिचोळी भोसे	१२/५/५८	४४८
चिचोली	१८/३/७२	८०४	चिचोली खु	१५/२/१७४	४१३	चिचोळी माळी	१६/४/७०	३४३
चिचोली	१८/६/५०	८०२	चिचोली खु	२१/२/३१६	१८७	चिचोळी रेबे	१८/१०/२४	४९०
चिचोली	१८/८/८३	३४८	चिचोली खु.	२१/४/८०	५५२	चिचोळी संगम	२२/३/२५२	८३१
चिचोली	१९/३/७२	१,०५९	चिचोली खु.	२६/१/१४	७	चिटकबोद्रा नवेगाव	२६/१/३१४	७५
चिचोली	१९/५/१३५	६४६	चिचोली गणो	२६/५/२०६	६४८	चिटकी	२३/२/१०	९५
चिचोली	१९/५/२४४	५५६	चिचोली गूरव	२०/२/९९	५१६	चिटकी	२६/१/२९५	१६६
चिचोली	१९/५/३३४	६६५	चिचोली (घुटे)	८/३/२	२,३९१	चिटगिरी	१७/४/११	९२२
चिचोली	२०/३/२५२	४९६	चिचोली चक	१५/२/१३६	१५२	चिटमोगरा	१७/६/२२५	१,०२३
चिचोली	२१/३/८८	७८०	चिचोली जोगन	२६/३/१४२	ओसाड	चिटवेल्ली	२६/६/२८१	२४
चिचोली	२१/३/१०८	१,२२०	चिचोली तपसे	१८/९/१०४	४६१	चिटूर रय्यतवारी	२६/६/६०३	१४२
चिचोली	२१/५/३७२	ओसाड	चिचोली तर्फे	१८/९/९४	१,७९७	चिटकन्हार	२६/३/७७३	८०
चिचोली	२१/६/२२०	१,४८५	चिचोली तर्फे	१५/७/११५	ओसाड	चिटघर	१०/१०/१३१	१४८
चिचोली	२२/१/२६७	१,२९९	चिचोली तर्फे	१५/७/१४२	ओसाड	चिणके	१२/९/३४	१,३३१
चिचोली	२२/२/१५७	३७९	चिचोली (दराडे)	१५/७/१४२	ओसाड	चितखेडी (व ग्रा)	६/१/१५	४४
चिचोली	२२/४/७६	१८५	चिचोली देवदरी	१५/२/१३५	४४२	चितरेवला	२६/६/६१५	७३६
चिचोली	२२/४/२१२	२०१	चिचोली नकीब	२०/३/२७९	७७	चिनल घाबा (१)	२६/४/२३३	८१८
चिचोली	२२/४/२६८	ओसाड	चिचोली (निळोवा)	१४/१/१३६	५६७	चितल घाबा (२)	२६/४/२३४	३६१
चिचोली	२२/५/३७३	२८५	चिचोली पट्टी	१५/२/१५९	९४७	चितलपल्ली	२६/६/५६६	३३६
चिचोली	२३/१/५६	२४४	उस्माननगर.	१७/५/५५	२३१	चितलपेट	२६/६/३६८	ओसाड
चिचोली	२३/१/१४७	८१३	चिचोली (पान)	१८/११/१	१,९८९	चितलवाडी	२०/१/७०	६०४
चिचोली	२३/१/२८८	७१३	चिचोली पिप्री	७/१२/१३२	७५३	चितवा	६/८/९०	१,४१३
चिचोली	२३/२/२८५	ओसाड	चिचोली	१८/५/३४	२,७५४	चितळवेडे	८/२/८१	५१६
चिचोली	२३/२/३३७	ओसाड	बल्लाळनाथ.	२१/२/११४	२६९	चितळसर	२/११/१९	९५५
चिचोली	२३/२/४६९	४३६	चिचोली बु.	२१/४/७७	१,४९४	चितळी	८/४/३१	१,७५३
चिचोली	२३/३/६५	ओसाड	चिचोली बु.	२१/४/७७	१,४९४	चितळी	८/१०/३२	८७२



नाव (१)	स्थलांक (२)	लोकसंख्या (३)	नाव (१)	स्थलांक (२)	लोकसंख्या (३)	नाव (१)	स्थलांक (२)	लोकसंख्या (३)	
चितळी	१०/७/८४	४,५७४	चिमगाव	१३/८/५१	१,९९०	चिलगव्हाण	२२/३/१५३	३५३	
चितळी	१७/५/१०८	४६१	चिमटा	२२/४/२६१	१७०	चिलगाव दिगर	७/१२/७६	१,०४७	
चितळी पुतळी	१४/१०/२०५	९३७	चिमठाणे	६/७/६१	२,३८८	चिलठाण	३/४/१०६	३०४	
चितळे	१३/१०/८३	५३०	चिमठावळ	६/७/८०	४१०	चिलपिंप्री	१७/३/१९८	५२०	
चितापुर	२४/५/१६	३६०	चिमणगाव	१०/६/४३	३,०२६	चिलमटोला	२६/३/२९५	१६५	
चितापुर (चिचापुरटोला).	२५/२/३४०	२४४	चिमणपुरी	७/४/१४२	२००	चिलवडी	८/१२/८१	२,०३८	
चितुगुन्हा	२६/३/९४२	१८८	चिमणाझरी	२४/५/२१०	२९७	चिलवडी	१८/४/१२२	१,०९२	
चितेगाव	५/१०/४०	१,६१५	चिमणापुर	१४/१/६०	५४९	चिलाटीया (व ग्रा).	२१/१/व ग्रा २८	७४	
चितेगाव	७/१३/८८	६५६	चिमणापुर	२२/२/४९	२७८	चिलाणे	६/७/३९	२,२०८	
			चिमणे	२/६/२७	१०६				
चितेगाव	१४/९/१९७	६४७	चिमणे	१३/१०/६	२,०१८	चिलेखनवाडी	८/६/७५	४७४	
चितेगाव	१४/११/१६	१,०१७	चिमनझरी	२४/४/४२३	१५३	चिल्ली इजारा	२२/३/२१३	७२७	
चितेगाव	२६/४/१०२	७४७	चिमनटोला	२५/१/३१०	१४०	चिल्हाटी	२५/१/२८७	९५९	
चिते पिंपळगाव	१४/९/२००	४७०	चिमरीकल	२६/३/५७८	६५	चिल्हाटी	२५/३/४४१	५२८	
चितोडा	१४/१०/६१	३०४	चिमलखाडी	६/२/३	१४६	चिल्हार	२/४/७६	३९६	
चितोडा	१९/३/१८३	१,०२६	चिमूर	२६/२/२७५	७,००५	चिल्हारे (व ग्रा)	६/६/५४	४११	
चितोडा	२३/२/३७६	८२४	चिमगाव	१५/२/१४२	१४७	चिल्हे	३/८/१४६	३९२	
चितोडे	७/२/४५	१,०६६	चिमगाव	१७/३/६५	२०३	चिल्हेवाडी	९/१/१	२३०	
चित्ता खानापुर	१५/४/११	३९२	चिरकुटा	२२/१/३३६	५७१	चिवडा	२६/४/११२	९४४	
चितार	६/१/७७	ओसाड	चिरखाण (व ग्रा)	६/४/१५३	४६८	चिवडा (व ग्रा)	२६/४/४०४	१९५	
चित्रवडगाव	१४/१२/७७	६४७	चिरगव्हाण	२१/३/२९८	६९३	चिवरा	२०/६/९६	१,०२४	
चिथरी (व ग्रा)	२१/१/व ग्रा १४	ओसाड	चिरगाव	३/१२/३५	५५२	चिवरी	१८/६/७०	१,४१४	
चिदर	४/१२/१३	४,२२०	चिरचाडी	२५/३/१९१	९१७	चिवलउतर	६/२/७६	५०३	
चिद्रवली	४/६/६०	८५८	चिरचाडी	२६/३/२३९	४६४	चिवळी	१४/१/१४२	२३१	
चिद्रावळे	४/४/५६	८४५	चिरचाळ बाव	२५/१/२५३	१,८६२	चिवळी	१७/७/१२२	२९१	
चिधवली	१०/३/६६	१,१७९	चिरड	२/९/१६५	२५२	चिवारी	४/९/१४४	१४०	
चिधी चक	२६/१/४८	३०३	चिरड	२/१०/११५	१८५	चिवाळे	१३/९/९३	४६	
चिधी निवाळा	२६/२/४३९	ओसाड	चिरडे	६/४/८	२२१	चिवे	३/७/५१	४६१	
चिधी मालगुजारी	२६/१/४९	१०८	चिरणी	४/३/१२५	९८०	चिवेली	४/५/३६	१,७८५	
चिधण	३/२/४२	९११	चिरणे	६/७/६६	८१५	चिस्तुर	२३/१/३५१	७३३	
चिनावल	७/३/१८	५,५०३	चिरनेर	३/३/५३	२,६००	चीचाळा	१६/३/८८	३३१	
चिनेगाव	२६/३/२८२	२२९	चिरबे	१०/१०/१९	७	चुकांबा	२०/५/२२३	ओसाड	
चिनोदे	६/३/५७	१,५३९	चिरमोडी	९/१०/१२१	३२३	चुकार पिंपरी	१५/८/३८	१९८	
चिनोरा	२६/२/१४६	६२०	चिरली	१७/६/१४०	६३४	चुगी	१२/११/१३	१,९४०	
चिपडी	२४/५/६८	४१२	चिरवत	३/२/१४०	७३५	चुचा	१५/४/१४५	८७३	
चिपराळा	२६/२/५८७	२५६	चिरव्हा	२४/३/३७०	१,२५९	चुचाळे	५/९/७८	२४९	
चिपळण	४/५/५४	१,६११	चिराई	५/१/६५	५६०	चुचाळे	७/१/३५	२,११२	
चिपळण* (न.पा.).	४/५/ना.१	१७,३५५	चिराई	५/३/६७	१०३	चुचाळे	७/२/२२	१,१०२	
चिपळे	३/२/७४	३५१	चिरादेवी	२६/२/५९३	४३१	चुचाळे	७/११/७०	३३७	
			चिरुड	२६/५/२४७	ओसाड	चुटिया	२५/१/२२३	१,९८९	
चिपी	२०/१/२२	२८१	चिरेखानी (१)	२५/१/३४	१,३६६	चुटीया	२५/३/३९६	१०४	
चिपुरदुब्बा रय्यतवारी.	२६/६/५७३	७३	चिरेखानी (२)	२५/१/३४	तिरोडा	चुडाणे	६/७/२४	२६९	
चिपोटा	२५/३/४५०	३७०			सहरात	चुडावा	१५/७/१९६	१,३९२	
चिपोली	२१/१/३४	११८	चिरोडी	२१/६/११६	३३०	समाविष्ट.	चुडीयाळ	२६/३/४४६	७६
चिप्ल	६/१/६३	ओसाड	चिरोली	२६/४/१३०	१,७२३	चुडेखिडी	११/६/७४	७०४	
चिप्री	१३/४/८	३,१९८	चिरोली चक	२६/४/१३१	ओसाड	चुडेळ खु.	५/१/४९	७०७	
चिबळी	९/३/१४९	१,३३३	चिर्वी	३/६/११५	२५७	चुडेळ वु.	५/१/४८	११२	
चिबावे	२/१/३४	१,००४	चिले	३/३/२३	२,१२९	चुटीया	२१/१/६७	११२	
चिबावे	३/१३/७१	१,४९६	चिलई	२२/५/३६१	३४९	चुनखडी (व ग्रा)	२१/१/व ग्रा ६०	२४७	
चिबीपाडा	२/७/९८	२५८	चिलई (व ग्रा)	२२/५/११८	ओसाड	चुनखेडी	१९/१/११	७३	
चिभळे	८/११/२७	३,२४७	चिलका	१८/१/३४	३३४	चुनपिंप्री	१९/२/१९४	ओसाड	
						चुनवरे	४/१२/२८	६३०	

नाव (१)	स्थलांक (२)	लोकसंख्या (३)	नाव (१)	स्थलांक (२)	लोकसंख्या (३)	नाव (१)	स्थलांक (२)	लोकसंख्या (३)
चुनवाडे	७/३/२७	१५०	चेरा	१८/१/१६५	१,२९८	चोपडा (१)	७/१/५९	१,७००
चुनाला	२६/५/२३४	१,२८७	चेलका	२०/३/२६८	६१०	(ग्रा.)		
चुनाळा	२३/२/३८०	१,०९९	चेलवाडा	२६/६/४३८	९५	चोपडा* (२)	७/१/ना. १	२६,४६०
चुब	१२/२/४	७८०	चेवणे	३/१/५	२६३	(न.पा.)		
चुबळी	१६/५/६५	६८०	चेहेडी	२४/४/२२२	२६४	चोपडाई	७/४/१५०	३३१
चुबळी	१८/३/५३	९३	चेहेडी खु.	५/१०/४६	३७८	चोपडी	१०/१०/१५४	१,११२
चुमली	२५/३/४५५	१,२८१	चेहेडी बु.	५/९/९६	१,७७६	चोपडी	१२/९/४०	२,७११
चुये	१३/५/१०४	४१६	चेहेर	३/९/६	३०२	चोपण	२२/४/२७३	१०६
चुरचुरा	२६/३/६३९	८	चेहेल	२०/५/६४	२४४	चोपन	२२/५/२९	१,१०९
चुरचुरा चक	२६/३/६४१	८	चैडमपल्ली	२६/३/९२४	३०६	चोपन	२३/१/२७२	१६७
चुरडी	२५/१/५३	१,११९	चैती तुकूम	२६/२/३२२	१४०	चोपन	२३/३/३७२	४२
चुरमुरा	२२/३/२५८	८७०	चैती रीठ	२६/२/३२३	७१६	ओसाड	२६/२/४९९	ओसाड
चुरमुरा	२६/३/९२	६८५	चैनपूर	१७/८/२६	१,३५५	चोपन	२६/५/२२	८७
चुरुर (चोरवड)	१५/८/१७२	४७	चैनपूर	२१/३/३२८	३१६	ओसाड	चोपन (व ग्रा) २१/१/व ग्रा १२	ओसाड
चुरुळ	२६/४/२९५	६८३	चोकाक	१३/३/३१	१९९	चोपनवाडी	१६/७/११२	८४०
चुरुळ तुकूम	२६/४/२९६	६१	चोखाळा	२४/३/२५७	५०१	चोपा	२५/१/३०८	९४८
चुर्नी	२१/१/११४	७९२	चोखेवाडा	२६/६/४०	१५७	चोबली	१८/१/१६२	१,०५१
चुर्नी (व ग्रा)	२१/१/व ग्रा १४०	३६२	चोचिंदे	३/१३/९९	४५	चोभूत	८/८/३८	१,२८०
चुर्मापुरी	१४/१२/१२६	३६२	चोची	३/१/१८३	४५१	चोरआबा	१६/६/२४	९२९
चुलवड	६/१/७९	३६२	चोडमपल्ली	२६/६/२२६	१५७	चोरआबा	२३/१/४३२	१४८
चुलोद	२५/१/२३२	१,६४२	चोंडी	७/४/२२	४५	चोरकुंड	२२/४/१५५	९९
चुल्लारडोह	२५/२/६८	१७२	चोंडी	१६/६/२५	९५१	चोरकोठे	८/३/१	८३३
चुल्हाड	२५/२/७१	२,६५६	चोंडी	१७/५/१२९	५९८	चोरखमारा	२५/१/१२९	३४३
चुळणे	२/६/६०	१,४१८	चोंडी	१७/६/८०	४४९	चोरखळ	२६/४/२६०	ओसाड
चुनकी	२१/५/१५३	ओसाड	चोंडी	१७/७/६१	८६०	चोरखामारी	२५/२/१९१	३१५
चैकबदी	२३/१/५१	४८७	चोंडी	१८/८/९०	६१०	चोरखुमारी	२४/३/१७२	१६१
चैकबोथली	२६/१/१७५	३११	चोंडी	२३/२/७२	२६३	चोरखैरी	२४/१/३०	१५५
चेचरवाडी	२१/५/१३८	८९	चोंडी तर्फ काठोडा	१५/७/६४	४४२	चोरखैरी	२४/२/१४	ओसाड
चेंडकापूर	१७/२/११२	ओसाड	चोंडी तर्फ सेंदूरसना	१५/७/७८	१,०५५	चोरखोपडी	२२/१/४७	४११
चेंडकापूर	२०/६/२९४	३,१४०	चोंडाळा	१४/११/१७९	२१५	चोरगाव	७/५/८०	७९४
चेंडकापूर	२१/४/२१९	७२	चोंडी	५/२/१३९	५०६	चोरगाव	२६/४/५	३६३
चेंडकापूर	२२/२/३४	ओसाड	चोंडी	५/१३/५५	३१८	चोरजवळा	१५/३/१४६	६०२
चेंडकापूर	२२/५/३२६	ओसाड	चोंडी	८/१३/२६	७५६	चोरटकी	७/५/६४	१७०
चेंडकापूर	२३/२/१८०	१६३	चोंडी	१९/१/१९३	४३३	चोरटी	२६/१/११७	५३७
चेंडकापूर	२४/१/२५०	७२४	चोंडी	१९/५/१०८	१२९	चोरड	१७/१/४८	३९५
चेंडगाव	८/५/७३	४१२	चोंडी	२०/२/१८०	९६७	चोरडे	३/९/२८	१,०८८
चेंडफळ	१४/७/१६०	६७८	चोंडी	२०/५/१७४	४८१	चोरद	२०/५/९	४८७
चेंडे चादगाव	८/७/१०३	२५८	चोंडी	२२/२/५२	२८१	चोरपांग्रा	१९/५/२८०	११४
चेंडो	२१/१/१०८	७१६	चोंडी	२२/३/२१	६५१	चोरंबा	१७/२/१४४	१,६०९
चेंडरे	३/५/६८	७४९	चोंडी खु.	१५/३/१२९	३८८	चोरंबा खु.	१७/२/१२४	४०४
चेणे	२/११/९	३९	चोंडी बु.	१५/३/१३३	३९५	चोरंबा (ना)	१७/२/१३९	९६५
चेथर (व ग्रा)	२१/१/व ग्रा ३	३९	चोडे खु.	२/८/१७८	१६१	चोरंबा बु.	१७/२/१२५	६३४
चेंदणी	२/११/२२	ठाणे शहरात समाविष्ट.	चोडे बु.	२/८/१८८	८११	चोरबावली (मोगरा)	२४/३/१७१	२०१
चेंदवण	४/१३/३६	२,१३३	चोण	२/१०/१७४	४९८	चोरबावली (व ग्रा)	२४/३/१७१ अ	१,०१६
चेदवली	२/५/१६२	१५७	चोथेवाडी	१६/७/१११	४०६	चोरंबे	१०/५/१२३	३०३
चेरपल्ली	२६/६/३९४	१७२	चोंदरोटी	२/८/२०	२९३	चोरभे	३/२/२५	९८३
चेरपल्ली	२६/६/४२४	२९३	चोंदवडे खु.	६/१/८७	८९	चोरवड	६/९/७५	९८३
चेरपल्ली दिना	२६/६/३६६	३२८	चोंदवडे बु.	६/१/८६	२७६	चोरवड	७/३/७०	३७१
चेरपोली	२/८/४४	४७१	चोंदी बहादरपूर	२३/१/३९१	८६	चोरवड	७/७/१२	६२७
चेरवली	२/८/१५४	३०३	चोंधी	२२/४/१०२	२६१	चोरवड	७/९/१०७	१,०९३
चेरवली	३/२/६८	३०३	चोप	२६/३/१२	१,६६७	चोरवड		
			चोपडज	९/१२/२५	१,४९०			

नाव	स्थलांक	लोकसंख्या	नाव	स्थलांक	लोकसंख्या	नाव	स्थलांक	लोकसंख्या
(१)	(२)	(३)	(१)	(२)	(३)	(१)	(२)	(३)
चोरवड खु. प्र. जितापूर.	२०/१/३४	ओसाड	चोथा	१९/४/१०	७४१	जऊळके दिंडोरी	५/६/१२२	४०९
चोरवड बु.	२०/१/३३	११२	चौदसवाडी	१६/४/१३७	११७	जऊळके बु.	९/३/५२	८४०
चोरवणे	४/३/१३३	१,०५०	चौघरणी खु.	१५/२/३३	१४१	जऊळके वणी	५/६/९१	८०३
चोरवणे	४/७/१४१	१,०४०	चौघरणी बु.	१५/२/३२	२३५	जकनाळ *	१८/८/१४९	२६१
चोरवाघलगाव	१४/७/१४०	९३३	चौघरा	२२/२/२७७	३२४	जकापूर *	१२/११/१०२	१८१
चोरविहारा	२३/३/३०७	ओसाड	चौघाणे	५/१/१२४	१,२३६	जंकारगोदी	२६/३/२७१	९०
चोरविहीर	६/८/८८	४७९	चौपाळे	६/५/६२	१,५२७	जकेकूर	१८/१०/७९	२,०३७
चोरविहीरा	२४/५/४८६	९३	चौपाळे	६/९/१	४,३९९	जक्कनहट्टी *	१३/१२/९७	१७७
चोरा	२६/२/५२०	१,५१६	चौबारी	७/४/२७	१,११६	जखणगाव	८/९/३५	७५२
			चौराकुंड (व ग्रा)	२१/१/व ग्रा १५	१२४	जखाणे	६/७/७०	७६१
चोराखळी	१८/७/७३	१,७०४	चोरपठार	२४/१/१६४	८९	जखाला	२३/२/३२८	ओसाड
चोराडे	१०/७/७४	१,७२८	चौन्यामल	२१/१/१५२	१२९	जखीन वाडी	१०/११/५२	१,४५०
चोरांबा	२२/४/१८८	२७६	चौ-ह्यात्तर	१४/११/१०२	८९२	जखेवाडी	१३/११/१३	७०९
चोराळा	२६/४/५९	१५६	जळगाव.			जगतपूर	२१/५/४३४	८६
चोरीवली	३/१०/१४५	२३९	चौल	३/५/१८७	७,४०८	जगदळवाडी	१८/२/२१	१८८
चोरे	१०/११/७	२,६९३	चौसाळा	१६/४/१४८	२,६९८	जगदीशपूर	२१/६/८२	ओसाड
चोरोची	११/६/७३	१,५५९	चौसाळा	२०/५/१७६	४७५	जगन्नाथपूर	२१/२/३१७	१६६
चोरोडी	२२/१/१३०	ओसाड	चौसाळा	२१/२/२०७	३६१	जगम कुळ्ळे	२६/३/८२०	८७
चोन्हाळा	१४/४/७३	२१६	चौसाळा	२१/४/३०	१,६६५	जंगमवाडी *	१३/३/५२	४०८
चोल्ई	३/१४/५०	१४०	चौसाळे	५/६/५०	८७८	जंगमवाडी	१५/५/९३	२०६
चोवा	२५/२/३८८	७९०				जंगमवाडी	१७/३/१०२	४४
चोविता (व ग्रा).	२१/१/व ग्रा ४७	६७				जगमहट्टी *	१३/१२/१२१	९०५
चोसोले	२/९/१०२	५०९	छत्तरटोला	२५/३/३२३	ओसाड	जंगलगी	१२/१०/६४	६३५
चोहट्टा	२०/१/२००	७४७	छत्रबोरगाव	१६/२/६५	९८१	जंगलवाडी	४/७/१५४	२३८
चोहोगाव	२०/३/२७४	५८५	छत्रापूर	२४/२/४८	१४८	जंगलीकोठा	१४/३/३०	२२४
चोळबा	१७/६/७३	३७२	छत्रापूर	२४/३/५४	१७२	जगळपूर खु.	१८/१/११२	५७४
चोळमुख	५/५/१००	२९४	छवारी	२४/३/१०७	१०४	जगळपूर बु.	१८/१/१७६	१,४८५
चोळी	४/२/३६	६५७	छाईल	६/९/१४३	१,५९७	जंगळा	१४/३/५१	६२७
चोळे	२/१०/९१	३,९२२	छापरी	६/१/३८	२३३	जगापूर	१७/२/१२२	४८६
			छावडी	६/९/६३	७९९	जगापूर	२२/३/१००	३३४
चोळे	३/३/६/१४२	२९६	छिनालकुवा (व ग्रा).	६/१/१२९	९३	जंगेश्वर	२४/४/३९४	७१
चोक	२/३/६०	७०९	छिपीया	२५/१/१५९	२,३८३	जंजाला	१४/२/१२	२३१
चोकडा	५/५/१२	४८	छिखे	६/८/६५	४९४	जटवाडा	१४/९/७३	१,१७९
चोक मानिवली	३/४/१८	१,२०५	छोटी आर्वी	२३/१/४७	१,१०९	जटाम कोहळा	२४/१/२१४	ओसाड
चोका	१४/९/१९	१,६७५				जटामखोरा	२४/२/२५	३३३
चोकी	६/८/३८	७४५				जटामझरी	२४/१/२११	१३६
चोकीगड	२४/१/३१९	ओसाड				जटाशंकर	२३/१/४९	ओसाड
चोकी धर्मापुरी	१७/५/१६३	४२०				जटेवाडी	१३/१२/५९	४९३
चोकी पाया	१७/५/१७१	३४				जठारवाडी	१३/५/३	७७०
चोकी महाकाया	१७/५/१७९	१०४	जउळका	१५/४/३४	ओसाड	जडई	२/९/९६	४२५
चोकळ	४/१५/४०	३,०१३	जउळका	२०/६/१०१	१,२१९	जडगाव	१४/९/२०४	८८२
चोकें	४/९/१३७	२८२	जउळगाव	२३/२/४१४	३६३	जडगाव	१५/३/२१०	८१०
चौगान	२६/१/१७४	१,९११	जऊरखेडा	२३/१/२०३	ओसाड	जढाळा	१८/१/३६	१,००८
चौगाव	५/१/१२६	१,४१७	जऊरवाडा	२३/१/१८२	५१६	जत*	११/५/३६	१०,४३९
चौगाव	६/१०/७७	१,८८६	जऊरवाडा (हेटी).	२३/१/२०२	९९९	जदभावडा	२५/३/३७७	२५२
चौगाव	७/१/२८	१,८७१	जऊलखेड खु.	२०/१/२१३	२१०	जदीद जवळा	१६/२/३०	६३०
चौगाव खु.	६/३/४६	२५४	जऊलखेड बु.	२०/१/२१२	७०२	जनकापूर	२६/१/४७	५८३
चौगाव खु.	६/७/८३	३०६	जऊळका	१९/५/२८३	७९५	जनकापूर	२६/५/१७०	१९
चौगाव बु.	६/३/६३	३९४	जऊळका	२०/१/१७६	७४२	जनकापूर तुकूम	२६/१/३८५	१७०
चौगाव बु.	६/७/८४	९५६	जऊळके	५/११/२७	५६७	जनकापूर रीठ	२६/१/३८६	२५७
चौडाळ	१३/८/३७	३८०	जऊळके खु.	९/३/६१	८०४	जनासी	१४/२/१७	ओसाड
चौडेश्वर	१४/३/५८	ओसाड				जनाळा	२६/३/८१९	६१

नाव (१)	स्थलांक (२)	लोकसंख्या (३)	नाव (१)	स्थलांक (२)	लोकसंख्या (३)	नाव (१)	स्थलांक (२)	लोकसंख्या (३)
जनुना	१९/२/२६२	१२७	जयपूर	१५/३/४	१,६०२	जलालपूर	२१/२/१७	३७
जनुना	१९/३/१६८	१,०२४	जयपूर	१९/२/२५६	१,३३०	जलालाबाद	१९/२/४०	११
जनुना	१९/४/७	५८७	जयपूर	१९/३/१५८	८४८	जलालाबाद	२०/३/१४५	७६
जनुना	१९/५/१७०	३८४	जयपूर	२०/४/१८०	३८७	जलालाबाद	२०/३/२३९	४१०
जनुना	२०/३/३३८	७५२	जयपूर	२३/२/४४३	७३४	जलेगाव	२६/३/७४७	१३१
जनुना	२०/४/३०४	२५०	जयपूर	२४/४/४२९	२३२	जलर	२६/३/७३६	६१
जनुना	२१/२/५३	१५१	जयमलपूर	२१/३/५७	ओसाड	जलोला	६/१/२८	४८
जनुना	२२/३/३९	४६८	जयरामपूर	२६/३/८३९	१,००७	जवखेडा	१४/५/१२	९६१
जनुना	२२/३/१७७	१३२	जयवंतनगर	१८/३/३९	६८३	जवखेडा खु.	१४/१/११८	३८०
जनुना	२२/३/२३६	४५३	जयसिंगटोला	२६/३/३७०	११०	जवखेडा खु.	१४/४/१४६	४७२
जनुना खु.	२०/५/५	७८	जयसिंगपुरा	१४/९/८७	औरंगाबाद	जवखेडा ठोंबरी	१४/४/११४	९६०
जनुना खु.	२०/५/१६५	५३८			शहरात	जवखेडा बु.	१४/१/११९	७७४
जनुना न. शेदळा	१९/५/४५	१			समाविष्ट.	जवखेडा बु.	१४/४/१४४	८५४
जनुना बु.	२०/५/१०९	४०४	जयसिंगपूर	१३/४/ना.१	१०,९८५	जवखेडी (दिगर)	७/११/११०	ओसाड
जनुना (ब ग्रा)	२०/३/२६०	ओसाड	(न.पा.)			जवखेडे	६/४/७३	३६८
जनुने	७/४/७३	४१७	जयसिंगा	२१/५/३३९	२२४	जवखेडे	६/६/३१	६०६
जनुना	२१/३/१०३	ओसाड	जरंग	२२/४/१७०	१,०९८	जवखेडे	७/४/१२५	१,९८८
जनुना	२१/५/३०५	५८९	जरंडी	११/४/६१	१,८००	जवखेडे	७/६/७६	३०७
जनुना खु.	२०/१/२४१	ओसाड	जरंडी	१४/३/४२	१,३६९	जवखेडे खालसा	८/१०/७	१,५०४
जनुना बु.	२०/१/२४२	१३०	जरताळ	२५/१/१९५	८६	जवखेडे खु.	७/५/५९	७९७
जन्हापूर	२१/६/१९५	ओसाड	जरली (ब ग्रा)	६/१/१२८	९०	जवखेडे दुमाला	८/१०/४०	४९३
जपतराई	२६/३/४६९	३४८	जरळी	१३/११/१२	२,११३	जवखेडे बु.	७/५/५८	६१०
जपेली	२६/६/३६४	ओसाड	जरीपटका	२४/४/१२९	नागपूर	जवखेडे सीम	७/५/१४३	९०६
जप्पी	२६/३/६२३	२१३			शहरात	जवराळा (ब ग्रा)	२२/३/३४५	१५२
जबरटोला	२५/१/१९७	५९३			समाविष्ट.	जवरी	२५/१/३५३	१,३१८
जब्बारखेडा (ब ग्रा)	२५/३/४२६	९१	जरुघाटा	२५/३/५८६	४६	जवडी	२१/२/१८५	३९७
जमकेव्वर	२०/३/३४६	६२५	जरुड	१६/४/९९	१,२२२	जवडी	२१/४/५९	३०७
जमनापूर	२५/३/५४	२५५	जरुड	२१/३/२२०	६,३४४	जवली	१७/१/८४	७३३
जमनापूर	२५/३/३२१	९१	जरुर	१७/१/९१	६११	जवसगाव	१४/१०/११६	३९०
			जरुर	२२/४/१९१	८०५	जवळ	९/९/६६	८५९
जमनी	२५/२/२७४	२६२	जरुळ	१४/७/६५	१,१९४	जवळका	१८/३/२७	३१८
जमरतपूर	२३/१/४०	ओसाड	जगी	१३/६/६८	३८७	जवळकी	५/८/८१	३९४
जमाकुडे	२५/१/४४१	६६९	जलगाव	१४/२/१५१	४१५	जवळके	८/१/७३	५७१
जमाना	६/२/७७	४५७	जलचक्र खु.	७/७/७१	३३३	जवळके	८/३/५१	८१८
जमापूर	२१/२/२७६	३९	जलचक्र बु.	७/७/७२	७२५	जवळखेड	१९/४/२७६	८४१
जमालपूर	१८/९/२७	४५३	जलधरा	१७/१/१८०	६०३	जवळगा	१८/१/८५	१४२
जमालपूर	१९/२/२०१	ओसाड	(इस्लामपूर).			जवळगा	१८/५/९१	१,०३६
जमालपूर	२१/३/२२७	९१	जलधरा	१७/१/१६७	९८	जवळगा	१८/८/९५	२,९६८
जमालपूर	२३/१/१०५	ओसाड	(चद्रापूर).			जवळगा पोमादेवी	१८/९/९१	१,०६५
जमालपूर	२३/१/३८६	२०	जलब	१९/३/३१	३,३१५	जवळगा बेट	१८/१०/७६	७६७
जमुनिया	२४/३/१३०	८०	जलाद्रि	२२/४/२५४	१५	जवळगामेसाई	१८/६/५१	७९९
जमुनीया	२५/१/३२	८४१	जलालखेडा	२४/१/८३	९७५	जवळगाव	१२/२/११८	१,५५९
जम्बिया	२६/६/१५८	१९३	जलालखेडा	२४/२/५०	३६४	जवळगाव	१६/७/८४	२,३३९
जयगड	४/६/१	२,४७३	जलालधाबा	१५/४/२००	१,१७८	जवळगाव	१७/२/८१	१,४४७
जयतपाड	९/१४/९४	२८२	जलालपूर	५/९/५९	७०४	जवळगाव	२२/१/१९५	७७१
जयतापूर	२१/३/१७०	ओसाड	जलालपूर	८/१२/५७	१,११७	जवळबन	१६/६/१११	१,४३८
जयतापूर	२१/५/१४९	४५	जलालपूर	१५/२/१६५	३४५	जवळा	१४/३/६६	२१२
जयदर	५/४/१७	६३२	जलालपूर	१५/६/१८	५००	जवळा	१५/६/१६६	२४६
जयनगर	६/४/१५५	१,०३२	जलालपूर	१६/७/३७	ओसाड	जवळा	१५/८/६१	७०२
जयनगर	१८/९/४५	४९०	जलालपूर	१७/६/२१९	ओसाड	जवळा	१५/८/१०८	४८४
जयपूर	५/४/५३	२६८	जलालपूर	२०/३/१५५	१४५	जवळा	१५/८/१४१	४०८
जयपूर	१५/१/२३	१,४७२	जलालपूर	२०/४/१६६	३१	जवळा	१६/२/१२५	५८९

नाव (१)	स्थलांक (२)	लोकसंख्या (३)	नाव (१)	स्थलांक (२)	लोकसंख्या (३)	नाव (१)	स्थलांक (२)	लोकसंख्या (३)
जवळा	१७/५/५	५७४	जवाहर कुंड (व.ग्रा.)	२१/१/व.ग्रा.३९	ओसाड	जळगाव	८/४/२८	२,३२८
जवळा	१८/२/५७	२,८११	जवळार (ग्रा.)	२/३/४५	१,२४३	जळगाव	८/१२/२६	५१७
जवळा	१९/५/१९१	४३२	जवळार* (न.पा.)	२/३/ना.१	४,७३२	जळगाव	१०/६/४१	२,१०४
जवळा	२०/६/३२१	३६०	जसखार	३/३/३	१,२४८	जळगाव	१४/१/१६८	६११
जवळा	२१/२/३०४	१,२३२	जसवतपुरा	१४/९/११४	औरंगाबाद	जळगाव	१४/४/३०	२,१२५
जवळा	२१/६/२६५	८८१			शहरात	जळगाव	१४/७/१०५	९२३
जवळा	२२/१/१६१	५७८			समाविष्ट.	जळगाव	१४/१०/१०२	१,०८५
जवळा	२२/१/२८६	ओसाड				जळगाव*	१६/३/८४	४४२
जवळा	२२/१/३२९	२,८८४	जसवली	३/११/५८	१,०२४	जळगाव* (न.पा.)	१९/१/ना.१	१२,११७
जवळा	२२/२/३०२	३५०	जसाणे	६/७/३६	३२८			
जवळा	२२/३/७७	७५४	जसापूर	२१/२/२६१	७७१	जळगाव	१९/५/२०३	६०३
जवळा खु.	१५/२/२२७	३९१	जसापूर	२१/३/७१	८	जळगाव	२१/६/१८९	६१८
जवळा खु.	१५/७/१६७	९४	जसापूर	२१/४/२४१	४१२	जळगाव	२३/१/३५९	२,१४०
जवळा खु.	१८/७/९०	१,४०९	जसापूर	२१/५/१७२	५६३	जळगाव आर्वी	२१/६/१९६	७९४
जवळा खु.	२०/३/१९१	ओसाड	जसापूर	२१/५/३१३	७९	जळगाव कडे पठार	९/१२/१७	१,१०३
जवळा खु.	२०/५/१९२	१९३	जसापूर	२३/१/१४०	५७२	जळगाव खु.	५/८/५०	१,२४८
जवळा खु.	२१/४/९३	२१७	जसापूर	२४/४/४४०	२६१	जळगाव खु.	७/६/४८	१,४८७
जवळा जिवाजी	१५/५/६	४५५	जस्तगाव	१९/१/१९८	५८३	जळगाव (गा)	५/२/४०	२,६०४
जवळा झुटेका	१५/५/१२४	१,०६१	जस्तगाव	२०/१/११८	३७०	जळगाव नाटे	२०/१/७१	५०६
जवळा तर्फे	१५/७/१३७	१५६	जहागीरपूर	१९/२/२१६	१,०४६	जळगाव (नि)	५/२/१३३	१,४४३
बाबुळगाव.								
जवळा पचाळ	१५/४/१५८	२,३५१	जहागीरपूर	२१/६/६४	१७८	जळगाव नेवूर	५/११/३२	९६५
जवळा पळसखेड	१९/३/८६	९३२	जहागीरपूर	२१/६/१६२	३८७	जळगाव फेरन	१४/९/१७४	१,१७८
जवळा पाटक	१७/३/१७३	२१२	जहानपूर	१२/२/३८	२९६	जळगाव बु	५/८/६०	१,२८०
जवळापूर	२१/२/७८	३९९	जहानपूर	२१/२/६३	ओसाड	जळगाव मजरा	१६/१/१४१	१२५
जवळा प्र. रिसोड	२०/६/१८९	३५६	जहानपूर	२१/२/७६	ओसाड	जळगाव सुपे	९/१२/१५	१,३६८
जवळा बाजार	१५/७/३	३,४३४	जहानपूर	२१/४/१२३	१३५	जळभावी	१२/४/२४	५२४
जवळा बाजार	१९/२/९७	८२३	जहानपूर	२१/४/२३२	८९	जळवंडी	९/१/३९	२१९
जवळा बु.	१५/३/१०३	१,२७७	जळका	२१/५/१५	९९१	जळवाई	२/१/३१	६१५
जवळा बु.	१५/७/१६२	३५४	जळका	२१/५/१०४	४७६	जळशी	३/५/१२४	ओसाड
जवळा बु.	१८/५/१९	१,४१९	जळका	२१/६/९९	१,७११	जळसार	२/४/१८६	७४९
जवळा बु.	१९/३/८५	२,०१०	जळका	२२/४/२७	१,४४४	जळांजली खु.	७/१२/१२७	१९१
जवळा बु.	२०/३/१८८	२६६	जळका	२२/५/८०	७९३	जळांजली बु.	७/१२/१२८	५१०
जवळा बु.	२०/५/१३२	२९	जळका	२६/२/१७	४४०	जळू	७/५/६९	६४३
जवळा बु.	२१/४/९२	३५५	जळका तेली	१९/३/१८५	४६४	जळू	१०/१०/९७	४१३
जवळा बोडी	२४/५/४४७	३३६	जळका पटाचे	२१/६/२६२	१,१३१	जळू	२१/५/२९८	५५६
जवळा बोडी	२६/२/३९५	४५२	जळका भडग	१९/३/१०४	१,२०६	जळू	५/५/३७	४१३
जवळा मुरहर	१७/३/१७२	३०२	जळकी	१४/२/१५	२५३	जळोची	९/१२/५४	१,३२१
जवळार्जुन	९/११/६९	१,०९७	जळकी बाजार	१४/२/११०	६२८	जळोद	६/६/१९	१३४
जवळाला	१६/५/७५	५७९	जळकी (सिल्लोड)	१४/२/५९	३५२	जळोद	७/४/८२	१,६४४
जवळी	२२/३/७६	६०१	जळकू	५/२/६४	५२५	जळोली	१२/५/४	९०६
जवळी	२४/५/४९५	९२७	जळके	७/६/८५	१,००५	जाईदेववाडी	१४/४/१९	११०
जवळी खु	१४/१/१६६	३५९	जळके खु.	८/६/५४	१,२१४	जाऊ	१८/९/११८	८७२
जवळी बु.	१४/१/१६३	२७६	जळके बु.	८/६/४९	४०८	जाकमाथा	१४/९/२०१	ओसाड
जवळे	८/८/५५	२,०९०	जळकोट	१८/६/९२	२,९४०	जाकापूर	१७/५/१८६	२८०
जवळे	८/१३/५३	४,२६०	जळकोट	१८/८/५५	३,११३	जाके पिथी	१८/२/४६	४८२
जवळे	९/२/८८	५५२	जळकोटवाडी	१८/६/५	३५६	जाख	२५/२/२७९	४७१
जवळे	१०/१/२०	९८०	जळखे	६/५/१२	५८१	जाख	२५/२/३८०	१८१
जवळे	१२/९/४५	८,४३४	जळगव्हाण	१६/२/१३६	३४२	जाखणगाव	१०/७/१७	२,४१०
जवळे कडलग	८/३/४०	१,७७१	जळगाव	५/१०/७७	७११	जाखमाथा	१४/८/१४१	गंगापूर
जवळेतथर	४/९/१०२	९३६	जळगाव (१) (ग्रा.)	७/६/५१	११९			शहरात
जवळे (दुमाला)	१२/२/४४	१,१३२	जळगाव** (२)	७/६/ना.१	८०,३५१			समाविष्ट.
जवळे बाळेश्वर	८/३/११५	१,४१६	(न.पा.)			जाखले	१२/३/७	१७६

नाव (१)	स्थलांक (२)	लोकसंख्या (३)	नाव (१)	स्थलांक (२)	लोकसंख्या (३)	नाव (१)	स्थलांक (२)	लोकसंख्या (३)
जाखले	१३/२/२६	१,४५६	जातोडे	६/७/१२९	१,०६५	जाफी (व ग्रा)	६/१/११३	१३६
जाखापूर	११/६/६२	१,०२३	जाधव जवळा	१६/६/७४	६०८	जाफाबाद	१९/५/३१५	१४८
जाखापूर	१७/४/२४	३४४	जाधवपूर	२१/३/७२	९५	जाब	८/९/६४	३१४
जाखेगाव	२४/४/३३८	५३५	जाधववाडी	९/१०/७४	२५४	जाब	९/१३/२३	८४८
जाखेवाडा	२४/२/६२	ओसाड	जाधववाडी	१३/५/२७	कोल्हापूर	जाब	१०/३/६८	१,२६६
जाखोड	५/९/५५	२९८			शहरात	जाब	१०/७/१६	१,०९३
जाखोरी	५/९/१२८	१,१८५			समाविष्ट.	जाब	१४/१२/२०४	१,६५९
जाखोरी	८/३/८२	५८५	जाधववाडी	१४/९/१०९	४६	जाब	१५/६/१३८	२,३०२
जागर्जई	२२/४/५४	३९१	जानफळ	७/५/१३५	५४	जाब	१६/५/२८	४१७
जागजी	१८/४/६१	२,५७३	जानमपल्ली चक	२६/६/५८१	ओसाड	जाब	१८/१/८६	२५२
			जानमपल्ली वेस्ट	२६/६/५७९	१,१२२	जाब	१८/३/४८	१,८८५
जागठी	६/२/५	२४३	लँड.			जाब	१९/४/५६	१,०३६
जागदरी	१९/५/१०६	६२५	जानवली	४/११/४२	१,७८३	जाब	२०/२/१७५	३३२
जागदा बु.	२६/३/४४४	२३९	जानवळ	२/७/१८१	२०५	जांब	२०/४/२८३	५९७
जागलोग	२२/५/१४०	ओसाड	जानवळ	१८/१/१०३	२,६२३	जाब	२०/५/३२	३५८
जागळापार	२३/२/३५२	५८	जानवळें	४/४/२७	१,०३५	जाब	२२/१/३४१	३९१
जांगोना	२३/३/१२६	५०२	जानवा	२५/३/५७७	३७६	जाब	२२/२/२७५	९३९
जाजनूर	१८/११/८९	८७१	जानवे	७/४/१५२	२,४३८	जाब	२२/३/३१७	४७
जाजावडी	२६/६/१४८	१११	जानशी	४/९/१२३	३७६	जाब	२२/४/३१२	४९०
(सव्हॅड).			जानसई	२/४/६२१	७८	जाब	२३/१/३१५	६७
जाटखेडा	१५/१/५८	१२१				जाब	२५/२/१५१	२,२४१
			जानापूरी	१७/५/९	५९१	जाब अढाव	२०/६/२८	६२१
जाटगाव	७/७/३८	५६८	जानापूर	१८/८/१६८	७२५	जाब खु.	१०/६/३१	७५६
जाटतरोडी	२४/४/१६७	नागपूर	जानावळे तर्फे	९/१४/११६	भोर शहरात	जाब खु.	१७/७/१	३८०
		शहरात	जानावळे तर्फे	९/१४/११५	समाविष्ट.	जाब खेड	१७/७/६२	१०१
		समाविष्ट.	जानावळे तर्फे	९/१४/११५	भोर शहरात	जाबगाव	५/१३/८	७६५
जाटवेवळे	८/१०/६१	९१५	भोर.		समाविष्ट.	जाब नाईक	२२/३/८२	१,२२०
जाटनांदूर	१६/५/३८	१,७३७	जानाळा चक	२६/४/१२५	३४५	जाब बाजार	२२/३/३५	२,३४७
जाटलापूर	२४/१/१४५	८५	जानेगाव	१६/६/९७	६९४	जांब बु.	१०/६/४५	१,१६८
जाटलापूर	२४/१/२९७	३०७	जानेफळ	१४/५/१६	१,०२३	जाब बु.	१७/७/१९	२,७७४
जाटलापूर	२६/१/२६१	१११	जानेफळ	१४/६/७२	२१३			
जाटेपार	२६/२/४३३	ओसाड				जाबरखेडा	१४/७/४९	२१४
			जानेफळ	१९/५/३३	३,२१४	जांबरागाव	१४/७/९२	९८८
जाटेपार चक	२६/२/४३५	१४१	जानेवाडी	२१/५/१४२	ओसाड	जांबराळा	२६/४/१५८	२२२
जाड	५/१/८	५९९	जानोरी	५/६/११८	२,९२३	जाबरुक	१०/५/८०	ओसाड
जाणेफळ	१४/४/३४	८५४	जानोरी	५/१२/९१	४००	जाबरुंग	३/१/९१	७४६
जाणेफळ	१४/७/२४	१,७०८	जानोरी	७/३/७	२४६	जांबरुंग	३/४/७४	६८०
जाणेफळ दाभाडी	१४/४/१४७	८२९	जानोरी	१९/३/१९	१,३२६	जांबरे	१३/१२/५०	४४१
जातप	८/५/४०	५५१	जानोरी	२०/४/१३४	४१३	जाबवडे	९/५/१५६	२९९
जातवा	१४/२/१२२	६३१	जानोरी	२१/२/८६	८३	जाबवली	९/५/४९	११८
जाताडे	३/२/१६१	१९९	जानोरी मेळ	२०/२/५	२०१	जाबवसु	२०/६/५९	१,३२७
जातेगाव	५/८/७९	३,०२८	जापी	६/१०/४५	१,२०७			
जातेगाव	५/९/८६	६९०				जांबवाडी	१५/३/१९२	ओसाड
			जापोरे	६/६/१०८	८५८	जांब विहीर	५/५/३६	२५०
जातेगाव	८/८/१०२	६४४	जाफरवाडी	१४/६/३७	१४७	जांबळे	५/५/३१	२१९
जातेगाव	८/१३/३३	१,२७६	जाफरापूर	२०/१/९९	३५४	जांबिवली	३/१/१३१	१६२
जातेगाव	१२/१/२२	१,३६२	जाफराबाद	८/४/२४	३३५	जांबिवली	३/२/१८५	४४१
जातेगाव	१४/७/१४८	८१४	जाफराबाद*	१४/५/२८	३,६४४	ओसाड	जांबिवली छत्तिशी	३/४/९७
जातेगाव	१४/९/४०	१,१७३	जाफराबाद	२३/२/१०८	८१	जांबीलघर	२/१०/१८५	१३५
जातेगाव	१६/१/१२३	१,९७४	जाफराबाद चक	२६/६/५२२	ओसाड	जांबुटके	५/६/३५	८४९
जातेगाव खु.	५/५/१११	३८६	जाफराबाद चक	२६/६/६३१	ओसाड	जांबुटके	५/७/१९	२५५
जातेगाव खु.	९/४/४०	७५९	जाफराबाद पंच	२६/६/६३४	ओसाड	जांबुत खु.	८/३/१३८	३८५
जातेगाव बु.	५/५/११२	९०२	जाफराबाद वेस्ट लँड	२६/६/५२३	५८३	जांबुत बु.	८/३/१३३	३०७
जातेगाव बु.	९/४/३९	१,१७७	जाफलापूर	१७/६/६९	६१०	जांबुरखेडा	२६/३/१८३	३३०
जातेडे	९/९/११५	४०९	जाफळे	१३/२/२८				
जातोडे	६/६/७५	८४८						

नाव (१)	स्थलांक (२)	लोकसंख्या (३)	नाव (१)	स्थलांक (२)	लोकसंख्या (३)	नाव (१)	स्थलांक (२)	लोकसंख्या (३)
जाबुडा	२४/५/४८२	३४	जामळी (पोर्ला)	२५/३/६२१	८०	जाम	२३/३/३४४	५५९
जाबुडे	४/३/१११	४५५	जामळी रिठ	२६/३/८५७	ओसाड	जाम औंघा	१५/३/३०	३४७
जाबुलगट्टा	२६/६/१०	३०	जामळे	२/१०/१९१	२१६	जामकी	६/९/१९	१०४
जाबू	२१/१/६४	२५६	जामळे	८/२/१५१	९६३	जामकेरोडा	२६/४/२५४	१९९
जाबुड	१२/४/६९	२,६१८	जामा बु	२०/३/१५३	१,१८२	रैयतवारी.		
जाबुन	९/४/१	१,५०३	जामारी	४/४/६८	१,१२०	जामखारी	२५/१/३८२	९३७
जाबुर	१३/१/२०	६६४	जामारी	४/६/१३	१,५९८	जाम खु	१५/२/१०४	२२७
जाबुळवाडी	१३/११/६५	८०७	जामाळा	१४/८/६३	५८२	जाम खु	२६/४/२००	४०४
जाबे	९/९/४९	६९४	जामिवली	२/१०/१३१	४६७	जामखुटा	२३/१/२८२	२९५
जामई	१४/२/२२	८१८	जामिवली त. कुडे	२/७/७७	४०६	जामखुला	२६/२/९	३९४
जाम खु.	२०/४/१७	२५९	जामिवली त. खाबाळे	२/७/६६	२४५	जामखेड*	८/१३/४	८,८९०
जामडा	२५/१/३३१	२२६	जामिवली तर्फे	३/४/३१	३१०	जामखेड	१४/१२/१९	७,०६४
जामडी	२५/१/४०८	१७५	बोरेटी.			जामखेड	२०/६/११०	५४४
जामडा	२५/३/७२	८७१	जामुरटोला	२५/१/३९७	४७०	जामखेल	६/९/३	४३३
जामडी	२५/३/३९५	२३०	जामुरपाणी	२५/१/३०५	११२	जामगड	२४/१/२६२	२६३
जामरुण	१५/४/८१	१६१	जामुडे	२/९/१६७	५९३	जामगड	२४/५/३११	८५
जामरुण	१९/४/६२	३१	जामुळ	१९/५/३३०	७९६	जामगव्हाण तर्फे	१५/४/१९८	७५०
जामरुण	१९/५/३०	ओसाड	जामुळघाट	२६/२/४४३	७२१	नादापुर.		
जामरुण	२०/२/१४०	६२	जामुळणी	१०/८/६५	१,१२४	जामगव्हाण तर्फे	१५/४/१५३	४६२
जामरुण प्र.	१९/४/१४५	ओसाड	जामुळणे	९/९/१	१०५	शेवाळा		
जामरुण	४/६/४१	७०२	जामुळणे	१०/३/५८	१९	जामगा	१८/११/१५७	५९०
जामरुण जहागीर	२०/६/२९२	३०४	जामुळ घाबा	१९/२/३९	१,३७४	जामगाव	३/८/१७०	९०२
जामरुण घमाजी	२०/६/२६२	२५	जामुळपाडा	५/३/१२९	२५२	जामगाव	८/२/८९	२७४
जामरुण नावजी	२०/६/२६९	१६८	जामुळबोडी	२६/२/२४३	ओसाड	जामगाव	८/८/७६	२,४६०
जामरुण पराडे	२०/६/२५६	४३४	जामुळवाड	२/८/१७९	५१६	जामगाव	९/९/३४	४०८
जामरुण भिटे	२०/६/२७७	१३८	जामुळविहीरा	२६/२/३६२	२५८	जामगाव	१२/३/८८	६९०
जामरुण-महाली	२०/६/१४९	५१८	जामुळ विहीरा चक	२६/२/४१०	३५५	जामगाव	१४/८/१४९	३,०५६
जामरुण वाडी	२०/६/९४	२२६	जामुळशी	९/१/३	१६५	जामगाव	१६/३/११६	९९५
जामरुन	२०/३/२६६	२८८	जामुळ	३/१२/१६	४२६	जामगाव	१७/४/९२	४७०
जामवडे	४/१३/६	२,८०६	जामुळ	९/५/३६	६२०	जामगाव	१८/२/८३	७७
जामवडे	१३/६/२	६५२	जामुळटेप	३/६/१५१	२५१	जामगाव	१९/५/१२७	८७
जामवली	४/९/९४	३७५	जामुळणी	११/१/१०२	४२४	जामगाव	२१/३/१९८	१,२०८
जामळा	१७/२/१४९	९८३	जामुळणी	२२/२/५३	२८	जामगाव	२१/३/२७७	२३१
जामळा	२१/२/४१	ओसाड	जामुळवन	८/५/२६	२९६	जामगाव	२१/५/३१८	६८०
जामळापाणी	२४/५/२४८	११३	जामुळ माळ	५/५/५१	२१७	जामगाव	२३/१/८७	१७६
जामळापानी	२५/२/२०३	३१	जामुळ मोहिली	२/१०/८४	६८८	जामगाव	२३/३/४	९४
जामळी	८/५/२५	६६४	जामुळाड	४/६/११८	१२८	जामगाव	२४/५/४०२	ओसाड
जामळी	८/१०/८१	६७१	जामे	२/३/९९	६०५	जामगाव	२५/२/३९०	४६९
जामळी	९/७/४१	५४४	जामे	२/८/११९	३२७	जामगाव	२६/३/७४३	२११
जामळी	९/१४/२५	७१३	जाम	१०/९/६०	३१७	जामगाव	२६/३/९४८	ओसाड
जामळी	१०/३/१	३६०	जामोरा	१९/४/२०४	२४८	जामगाव आगळगाव	१२/२/५९	१,२६३
जामळी	१३/४/२८	२,०४१	जामोरा	१९/४/२७४	१५२	जामगाव कोमटी	२६/२/४०७	३३४
जामळी	१४/११/३६	६७७	जामोरा	१९/५/२२४	१,२७२	जामगाव खु.	१२/६/९०	२८१
जामळी	१७/४/२२	५०६	जामोरा	२२/१/१९८	४५१	जामगाव खु	२४/१/१३६	२१५
जामळी	१७/७/३९	४७९	जामोरा	२५/२/२३०	१,९३१	जामगाव खु	२६/२/१५४	६२८
जामळी	२५/३/१७७	१,०२३	जामोरी	९/२/२८	१,०३७	जामगाव पागरी	१२/२/१०७	१,३३०
जामळी	२६/३/१२७	३७१	जामोरे	६/९/१७	७८७	जामगाव बु	१२/६/८८	६९५
जामळी	२६/३/२२६	२३३	जामोरे	७/५/३४	६३८	जामगाव बु	२४/१/१३५	६९३
जामळी	२६/३/३००	७६	जामोशी	३/६/१३६	२२९	जामगाव बु.	२६/२/१५१	४३१
जामळी	२६/३/५२८	४३१	जामोळ	७/१२/१०८	६०९	जामगिरी	२६/३/८१६	६५५
जामळी (गधारी)	२५/३/५९३	६९	जाम	६/४/९१	५१०	जामगे	४/२/८२	१,२२४
जामळी छोटा	२६/३/५८७	ओसाड	जाम	१५/४/१३७	६७६	जामगे	४/३/१०	९९१

नाव	स्थलांक	लोकसंख्या	नाव	स्थलांक	लोकसंख्या	नाव	स्थलांक	लोकसंख्या
(१)	(२)	(३)	(१)	(२)	(३)	(१)	(२)	(३)
जामघर	२/५/६७	५२२	जामनी	२३/१/१९६	११२	जायशेत	२/४/१२५	२३१
जामघर	२/९/४१	२८४	जामनी	२३/३/५	२३५	जारगाव	७/११/२३	३९५
जामठी	१४/३/६४	७१२	जामनी	२६/२/३२६	१४६	जारावंडी	२६/६/२४	४५१
जामठी	१९/२/२६५	ओसाड	जामनी	२६/५/१४५	९८	जारीकोट	१७/६/८१	१,८०३
जामटोला	२६/३/२८५	१३१	जामनी बु.	२६/२/९३	६७४	जारीदा	२१/१/व ग्रा५५	९४
जामठा	२३/२/२२८	२२०	जामनेर*	७/१२/३५	१२,८०२	(व ग्रा).		
जामठा	२४/४/३०२	७१४	जामनेरा	२३/१/३२५	१९	जालखेड	५/६/२५	८०८
जामठी	७/७/१००	१,१७७	जामन्या	७/२/६७	१०९	जालगाव	४/२/४१	२,४९४
जामठी	१९/४/२५	६२०	जामपानी	२१/१/व ग्रा७१	२२	जालना (ग्रा.)	१४/१०/१२८	३०५
जामठी	२०/४/१८२	१६७	(व ग्रा).			जालना* (न.पा.)	१४/१०/ना.१	६७,१५८
जामठी	२०/६/४७	६८	जाम बु.	१५/२/१०५	६३२	जालनापूर	२१/३/२५	६३३
जामठी	२१/३/१७९	ओसाड	जाम बु.	२६/४/२८०	४५८	जालिहाळ	१२/१०/१९	६४८
जामठी	२१/५/१०१	ओसाड	जाम राजापूर	१५/३/२१९	१४३	जालीहाळ खु.	११/५/६८	२५५
जामठी	२१/५/३२३	५१	जामरून	१५/१/१८	१४२	जालीहाळ बु.	११/५/९२	७१२
जामठी	२१/६/५७	ओसाड	जामरून	१५/२/६०	३८०	जालूरा	१४/१२/१४०	९६
जामठी	२३/१/४१५	ओसाड	जामरून	१७/३/३०	२१९	जावटे	३/१०/७६	३८२
जामठी खु.	१५/३/१५२	४९६	जामरून	१७/५/५३	८९	जावडे	४/८/६७	१,०५६
जामठी खु.	२०/४/११८	२८१	जामरून औषा	१५/३/१८१	७२९	जावतपूर	१४/९/१३२	ओसाड
जामठी खु.	२०/४/१२१	२०६	जामरून जहागीर	१५/३/१०२	८३	जावदे तर्फ बोर्ड	६/४/३९	१,२०९
जामठी गणेशपूर	२१/३/२९६	९८३	जामरून बु.	१५/३/१०७	४४५	जावदे तर्फ हवेली	६/४/९२	९९६
जामठी बु.	१५/३/८१	३५७	जामली	६/२/४६	५४८	जावरा	२१/२/१०२	ओसाड
जामठी बु.	२०/४/१०७	२,३५५	जामली	२१/१/१३३	४८७	जावरा	२१/५/३३	३०७
जामडी	७/१३/१२५	५५०	जामली उमरकुवा	६/३/५	१९५	जावरा	२१/५/३०९	४६०
जामडी खु.	१४/१/४७	ओसाड	जामली (व ग्रा)	२१/१/व ग्रा १४३	६१	जावरा	२१/६/६	७०७
जामडी घाट	१४/१/२०	३३३	जामले पाळे	५/४/९८	८४	जावरा	२१/६/६२	ओसाड
जामडी जागीर	१४/१/९९	१,१५६	जामलेवणी	५/४/८९	७०९	जावरा	२१/६/२४६	८४१
जामडोल	२१/५/४८	१८९	जामले हातगड	५/४/४२	२१४	जावरा मोळवण	२१/५/३८०	५६३
जामडोह	२२/२/२६१	१३०	जामवाडी	१४/१०/१२९	१,३६५	जावली	१०/४/३	२७८
जामणवही	६/१/४३	१६०	जामशेत	२/१/४८	२,३९१	जावली	११/२/४	११२
जामणी	२३/२/८२	६२७	जामशेत	५/४/८५	२७५	जावली	१३/१/५४	२६७
जामणी	२३/२/२३८	७९२	जामसंडे	४/१०/३५	७,८१६	जावसई (१)	२/१०/१६२	३७४
जामणी	२६/२/१३२	ओसाड	जामसर	२/३/४६	१,१४९	जावसई (२)	२/१०/१६२	अंबरनाथ
जामणी घुदी	२२/३/२३	१,०६७	जामसाळा	२६/१/२७५	८९५			शहरात
जामणे	७/११/५९	९३	जामसूत	४/४/४६	९४३			समाविष्ट.
जामतलाव	६/८/११	४२९	जामाभाटी	२१/२/९०	ओसाड	जावळाबोडी-मेंडा	२६/१/१३०	५०८
जामतळ	२१/३/२६४	ओसाड	जामुडे	५/१२/८२	२३३	जावळी	३/६/२९	६३७
जामतुकूम	२६/४/२०१	६३९	जामुनाळा	२१/१/व ग्रा १३३	५४	जावळी	३/१०/१७२	२४२
जामतुकूम	२६/४/१९८	ओसाड	(व ग्रा).			जावळी	१०/२/८०	९६८
रैयतवारी.			जामुलघरा	२६/५/२८	ओसाड	जावळी	१८/९/९५	१,०९१
जामदया	१५/३/४२	४२२	जामुलघरा	२६/५/८२	८५	जावळे	३/११/३	ओसाड
जामदरा	१९/४/१११	ओसाड	जामोटी	५/१/१९	४२९	जावळे	४/१/४०	४८६
जामदरा	२०/५/१५९	९६	जामोद	७/६/२	३०२	जावळे	७/१३/१२४	२५२
जामदरी	५/८/३७	१,६६२	जायखेड	२०/६/२४	७६	जावळ्याडोगर	५/४/१६०	१५
जामदरी	१७/४/६९	३२४	जायखेडा	५/१/४३	३,५५२	जावळे	३/११/६९	१९९
जामदा	७/१३/२३	१,३२९	जायगव्हाण	११/६/५७	१,०९६	जार्शी	१०/८/३७	८३८
जामदे	७/९/४	६९	जायगाव	२/९/१३५	२१२	जासई	३/३/२२	१,४८१
जामनारा	२६/३/२०७	ओसाड	जायगाव	५/१३/४३	५४७	जाहूले	५/३/१५३	२७७
जामनारा	२६/३/२९७	१७२	जायगाव	१०/६/९९	८०३	जाहूर	१७/७/५७	१,६५७
जामनाळा	२३/२/१५३	ओसाड	जायगाव	१०/७/३०	१,५५५	जाळगेवाडी	१०/१०/११९	७०६
जामनी	२०/५/१४८	ओसाड	जायदरे	५/११/१०	२७२	जाळे	२/५/८८	१६५
जामनी	२२/५/२०६	१,०५७	जायफळ	१८/७/८८	८०६	जिऊर	१३/२/१६	८२१
जामनी	२२/५/३८०	११	जायफळ	१८/९/७	३८०	जिकठाण	१४/८/१८९	८५९



नाव	स्थलांक	लोकसंख्या	नाव	स्थलांक	लोकसंख्या	नाव	स्थलांक	लोकसंख्या
(१)	(२)	(३)	(१)	(२)	(३)	(१)	(२)	(३)
जिगळा	१७/६/१८९	४६८	जीरा	२२/४/१०५	२४६	जुनेवानी	२५/३/६२०	६२
जिगाव	१९/२/९८	१,११९	जीरा	२३/३/२६९	ओसाड	(रैय्यतवारी).		
जिजगाव	२६/६/२६३	१६०	जीर्णे	३/६/११२	३५३	जुनोना	२३/१/११२	ओसाड
जिजावंडी	२६/६/९७	१७०	जीवनपुर	१६/२/८०	५७	जुनोना	२३/१/३३७	ओसाड
जितापुर	२०/४/२३	२३५	जीवापुर	२३/१/२७५	ओसाड	जुनोना	२३/२/४४९	१,०५४
जितापुर	२०/४/८२	३९५	जुई	३/३/४७	१,२०६	जुनोना	२४/१/२०	२०६
जितापुर प्र. अडगाव	२०/१/३५	४००	जुई खु.	३/६/५	ओसाड	जुनोना	२४/१/४८	४२४
जितापुर प्र. रुपागड	२०/१/३०	१६५	जुई खु.	३/१३/५३	३	जुनोना	२५/२/४९३	७७७
जिती	१०/२/७	३,५०८	जुई गवळी	३/५/११८	ओसाड	जुनोना रैय्यतवारी	२६/४/६३	६७७
जिती	१०/१०/१९२	१,२६१	जुई पुनाडे	३/३/६३	ओसाड	जुनोना (व ग्रा)	२६/२/५४५	८२
जिती	१०/११/११६	१,५९५	जुई बापूजी	३/५/१०९	ओसाड	जुनोनी	१२/९/५९	१,८६०
जिती	१२/१/६	३,५५३	जुई वु	३/६/७	ओसाड	जुनोनी	१२/१०/१४	५३४
जितूर * (न.पा.)	१५/२/ना.१	९,३६७	जुई बु.	३/१३/५८	९२५	जुनोनी	१८/४/५	६३३
जितें	३/६/११	१,४९१	जुई हवामखानी	३/६/१२४	४६०	जुनोनी	२२/४/१७९	२१९
जितें	३/१०/८६	६४७	जुगटी	१०/५/७७	१२७	जुनोनी	२४/५/२९८	९१
जितें	३/१३/१४३	५४५	जुगडखेत	६/२/२६	१०९	जुनोने	७/१२/१४१	ओसाड
जित्ती	१२/१०/५१	५०९	जुगनाळा	२६/१/१७६	१,१९१	जुनोने	७/१३/७२	३७३
जिनगानूर चक	२६/६/६०७	३४३	जुगनी (व ग्रा)	६/१/११८	११८	जुनोने दिगर	७/७/५६	४९१
नं. १.			जुचंद्र	२/६/७२	२,७५७	जुन्नर* (न.पा.)	९/१/ना.१	१२,१४१
जिनगानूर चक	२६/६/५९९	२४५	जुजगव्हाण	१६/४/९७	१८६	जुन्नी	१७/६/४८	६९५
नं. २.			जुजारपुर	१२/९/६०	१,११६	जुन्हेर	६/१०/९९	४७३
जिनगानूर	२६/६/६०६	१७२	जुटपानी	२१/१/५५	२८९	जुमडा	१९/४/२८०	२८९
मालगुजारी.			जुनगड	२३/२/३४०	५२४	जुमडा	२०/६/२४७	४७७
जिनसी	७/३/४१	५५३	जुनगाव	२६/४/३२३	६२३	जुवाठी	४/९/१३९	१,४४४
जिबगाव	२६/४/२८१	९५६	जुनपानी सेटलमेट	७/१३/७४	१८०	जुवाडी	२३/२/३२४	५००
जिभलगट्टा	२६/६/४९०	११९	(व ग्रा).			जुवानी	६/३/६६	ओसाड
जिरगा	१८/१/१८४	१६५	जुनमोहिदे	६/५/११०	८८५	जुवानी	६/३/६९	२३१
जिरग्याळ	११/५/३०	१,६१३	जुनवणे	६/१०/१४०	१,२०५	जुवार्डी	७/१०/२	१,४८०
जिरडगाव	१४/१२/१०५	६१०	जुनवाणी	६/२/५०	१७३	जुवे	४/६/९१	३२५
जिरवाडे	५/६/५६	८०	जुनवाणे	६/४/१०४	३३६	जुवे जैतापुर	४/९/१११	५४८
जिरवाडे ओतूर	५/४/११५	१३७	जुना	१७/७/२४	७१७	जुव्ही	२६/६/३३१	७०
जिरवाडे हातगड	५/४/२८	१६१	जुनागाव पंच	२६/३/६८१	ओसाड	जू	२/१०/६	३६
जिरापुर	६/९/९३	१५५	जुनांडुर्डी	२/७/१०८	१,१२२	जू	२/११/६७	५६५
जिरायत पातूर	२०/२/१५२	पातूर	जुना नागर मुठा	६/२/१२३	८१	जूगाद	२२/५/३९२	१७३
		शहरात	जुनाना	६/१/२४	४७	जूनापानी	२०/५/१०७	ओसाड
		समाविष्ट.	जुनापानी	(व ग्रा).		जूनवाणी	२४/२/६९	२१५
जिराळी	७/९/५	६४५	जूनापाणी	२३/१/१५९	४२३	जूनोडा	२२/५/३१०	२४६
जिरी	१४/७/२३	३६०	जूनापाणी	२४/१/२५६	३३९	जूनोना	२३/३/१८१	१००
जिरेगाव	९/८/४०	९२२	जूनापाणी	२४/४/३९५	ओसाड	जूनोनी	२२/५/१७१	६
जिरेवाडी	८/१०/६९	६९२	जूनापाणी	२४/५/२२५	८४	जूनोनी	२२/५/३५४	ओसाड
जिरेवाडी	१६/७/३१	७३७	जूनी कामठी	२४/३/२८३	१,३५६	जूनोनी	२२/५/१५०	२१७
जिरोणा	१७/२/८७	१,२१३	जूनी जव्हार	२/३/३२	१९५	(व ग्रा).		
जिरोना	१७/४/४३	२२८	जूनी लाडोली	२६/४/३२५	ओसाड	जेऊर	८/६/७७	१,४८५
जिरोला	२४/२/१६०	ओसाड	जूनुनी	१७/१/७६	ओसाड	जेऊर	८/९/१३	७,४४१
जिवती	२६/५/८६	१५२	जूनुना	१५/७/८२	७३	जेऊर	९/११/५७	९२९
जिवनगट्टा	२६/६/१०६	५७३	जूनेगाव	८/३/१२	५३९	जेऊर	१२/१/५६	३,११३
जिवनापुर	२४/५/१९८	१,३४४	जूनेवाणी	२४/१/१५०	३१	जेऊर	१२/११/५०	४,७४५
जिवाची वाडी	१६/६/४८	१,१९६	जूनेवाणी	२४/१/१९५	२७४	जेऊर	१३/१०/७७	१९६
जिव्हाळे	५/१०/३६	४८४	जूनेवाणी	२४/४/६५	४६९	जेऊर कुमारी	८/१/६१	२,२९६
जिहे	१०/९/११८	१,७३६	जूनेवानी	२३/२/३१४	२७	जेऊर पाटोडे	८/१/३५	७९३
जीतापुर	२१/४/२३५	११९	जूनेवानी	२४/३/१२५	१६०	जेजला	१८/२/१३	६४४
जीते	३/१/४६	४४८	जूनेवानी	२५/१/४४	१३१	जेजुरी (१) (ग्रा.)	९/११/६८	८६८
जीरगा	१७/७/५२	५२९						

नाव	स्थलांक	लोकसंख्या	नाव	स्थलांक	लोकसंख्या	नाव	स्थलांक	लोकसंख्या
(१)	(२)	(३)	(१)	(२)	(३)	(१)	(२)	(३)
जेजुरी (२) (न.पा.)	९/११/ना.२	३,५३२	जैतापूर	२१/६/४१	ओसाड	जोगीन कोहळा	२२/४/७२	२८८
जेजुरी	२३/३/२२६	२०५	जैतापूर	२३/१/४८	१६२	जोगीनगुफा	२३/३/३२४	१३१
जेठमलपूर	२१/४/२४	१	जतापूर	२३/२/१५९	ओसाड	जोगीयाळ	१८/११/१९	११७
जेठापूर	२०/४/११७	५९	जतापूर	२३/३/१४७	ओसाड	जोगीवाडा	२५/२/६५	ओसाड
जेनानिवळी	२६/२/५५८	८३०	जतापूर	२४/५/३३०	१४६	जोगीसाखरा	२६/३/४८	६४१
जेप्रा	२६/३/६६३	६७२	जैतापूर	२६/५/१११	२३५	जोगेवाडी	१३/१२/११	ओसाड
जेबा	१८/३/१३	१६८	जैताळ	१३/५/५४	३८२	जोगेवरी	१४/८/९४	५५५
जेबा पिंप्री	१६/४/१६७	७९६	जैताळा	१९/५/१३४	३५६	जोगेवरी	१४/११/९४	२०३
जेबापूर	६/९/३१	१,११६	जताळा	२४/४/१६२	नागपूर शह- रात समाविष्ट.	जोगेवरी	२०/६/११	४०३
जेळुगडे	१३/१२/८२	४८२				जोगेवरी	४/२/३८	१९१
जेवड (१)	२१/५/२३०	२९	जैनपूर	८/६/५	४५८	जोडगव्हाण	२०/६/१२३	९१३
जेवड (२)	२१/५/२३०	अमरावती	जनपूर	१४/४/६३	४६	जोडतराई	२६/३/२८८	११
		शहरात	जैनपूर	१४/११/३१	३४	जोडतळा	१५/४/१८	३५३
		समाविष्ट.	जैनपूर.	२१/२/३००	२८८	जोडमोहा	२२/२/३२७	१,३७०
जेवनाळा	२५/३/११९	१,२८०	जैनपूर	२१/४/१९१	१,१३८	जोगवाहो	२६/६/२५९	६९
जेवपूर	१४/९/१५२	५७८	जैनपूर (पिंप्री)	२०/१/४६	२९४	जोतवाडी	१८/११/५०	ओसाड
जेवरा	२६/५/१०	३१८	जैनापूर	१२/११/४७	२५९	जोधनखेडे	७/८/७२	४१२
जेवरा	२६/५/११२	ओसाड	जनापूर	१३/४/७	१,१२६	जोधळखिडी	११/१/७४	६१३
जेवरी	१८/११/१११	९१७	जैन्याळ	१३/८/६१	७५१	जोधळणी	२२/२/२१०	ओसाड
जेवरे	९/५/६९	ओसाड	जैपूर	२०/६/३३८	८९८	जोधपूर	२१/६/२३४	ओसाड
जेवलावाही	२६/३/४६८	१९८	जोग तलाव	२०/२/१५३	ओसाड	जोपुल	५/७/६२	१,०५६
जेवली	२२/३/३२७	१,०५५	जोगनगुडा	२६/६/५०८	९१	जोपुळ	५/६/१०४	१,४५६
जेवली खु.	२६/६/१०४	१२८	जोगनगुडा मसाहत	२६/६/४७४	७१	जोमाळा	१४/४/७६	९८
जेवली बु.	२६/६/४३	२४८	जोगना	२६/३/७९३	६९	जोमगाव	१७/५/८७	३९९
जेवली मसाहत	२६/६/११४	१७९	जोगबन	२०/१/२६१	१४४	जोयदा (व ग्रा)	६/६/५३	५९३
जेवळी	१८/५/५०	९७८	जोगमोडी	५/५/२०	२३०	जोर	३/१०/११६	३४१
जेवळी	१८/१०/४०	४,६५३	जोगरवाडी	२१/४/१७७	ओसाड	जोर	१०/३/२	४२१
जेवूर	५/२/१४१	८८५	जोगलखेड	२०/२/५३	३७७	जोरण	५/१/११०	१,६७६
जेहुर	१४/१/१४६	१,५०४	जोगलखेड	२०/३/२४२	ओसाड	जोरण	५/६/१९	७२२
जेगाव	१६/२/१२७	९४२	जोगलखेडे	७/७/२	२३५	जोर्वे	८/३/५४	३,८१३
जैतखेडा	१४/१/१२१	९०६	जोगलखेडे	७/९/९८	३२६	जोलवाडी	२३/१/३५	२९५
जैतगड	२४/२/२७	२	जोगलखेडे	७/१२/२३	१५८	जोलवाडी	२४/१/१२५	३५४
जैतपीर	७/४/३४	१,१८९	जोगलखोरी	७/७/१९	१७०	जोला	१६/६/५०	५६०
जैतपूर	६/६/९८	४८९	जोगलगाव	१५/८/१७३	९०	जोवन	९/५/१४६	४०९
जैतपूर	२४/२/४७	१७४	जोगलटेंभी	५/१३/३९	४१८	जोवेली	२/१०/१५१	३८०
जैतपूर	२५/३/४७१	२,१८७	जोगलदरी	२०/५/९४	६१०	जोशीटोला	२६/३/१७२	६५
जैतपूर	२६/३/१५६	ओसाड	जोगलदरी	२२/१/३३९	१४३	जोशी सागवी	१७/५/६८	८०६
जैतावेही	२१/१/व ग्रा १५२	९५	जोगलवाडी	२/२/५८	४६९	जोसराजण	३/९/६५	२१७
(व ग्रा).			जोगलादेवी ✓	१४/१२/१८३	६५०	जोहरापूर	८/७/४०	८४२
जैतापुरवाडी	१५/५/१४५	३१२	जोगवडी	९/१२/१४	६७५	जोहारवाडी	८/१०/१७	४२४
जैतापूर	४/३/५३	६१९	जोगवडी	९/१४/८०	३९६	जोहे	३/६/१९	३,९४४
जैतापूर	४/९/११०	२,२४१	जोगवाडा	१४/९/६७	२३०	ज्वार्डी खु.	५/२/१२३	४०
जैतापूर	५/१/३	१६१	जोगवाडा	१५/२/८९	८३६	ज्वार्डी बु.	५/२/१२६	६६६
जैतापूर	५/७/४	७७	जोगशोलु	६/७/४६	६४७			
जैतापूर	१०/९/१११	५०९	जोगा	२३/१/२०५	२४३			
जैतापूर	१४/१/१७९	९६८	जोगा	२३/२/३०७	२३५			
जतापूर	१४/१०/१६३	७२	जोगा	२४/२/४६	३६०	झंकार-गोदी	२५/३/२४२	१६
जैतपूर	१४/११/७	११	जोगापूर	२३/२/३७३	ओसाड	झगडपाडा	५/३/१४३	१६९
जैतपूर	१६/२/१३१	१९५	जोगापूर	२६/५/२४६	२४	झगडवाही	२६/३/२९१	११०
जैतपूर	१७/३/८८	२३१	जोगापूर रीठ	२६/४/३४७	ओसाड	झगडा	२२/५/४७	ओसाड
जैतपूर	२१/४/२६७	४८	जोगीखेडा	२५/२/५११	२	झगडी	२३/३/५५	ओसाड
जैतपूर	२१/५/२४	१९६	जोगीखेडा हमेशा	२५/२/५१२	ओसाड	झगलवडी	१०/१/२८	५२५

नाम (१)	स्थलांक (२)	लोकसंख्या (३)	नाम (१)	स्थलांक (२)	लोकसंख्या (३)	नाम (१)	स्थलांक (२)	लोकसंख्या (३)
झञ्जेरीया	२५/२/८७	९९	झाडगाव (२)	४/६/८४	रत्नागिरी	झिरपी	१४/१२/४६	१,०३९
झटामझिरी	२१/३/२५५	२८०			शहरात	झिरवे	६/७/८	५०२
झटाळा	२२/४/२८८	९२०			समाविष्ट.	झिराड	३/५/४०	१,०१०
झडपोळी	२/३/९१	२०५	झाडगाव	१५/६/७०	५५२	झिरी	६/३/३०	१३०
झडवी	२३/२/२८२	१,३७८	झाडगाव	२०/५/८०	१५९	झिरी सावर	६/२/१४८	ओसाड
झपाटखेडा	२२/२/१२९	६९	झाडगाव	२१/६/२१९	९८९	झिलपा	२४/१/२०९	१,३४२
झबाडा	२५/२/३५६	२१३	झाडगाव	२२/३/२२२	४६२	झिलपी	२१/१/६६	७४४
झमकोला	२२/५/१४३	४८८	झाडगाव	२२/३/२६६	४५	झिलपी	२४/४/४२	३८
झमकोळी	२४/५/३६६	२८४	झाडगाव	२२/४/४०	१,९५१	झिलबोडी	२४/५/५११	४१३
झरगड	२२/४/३९	२५१	झाडगाव	२३/१/१७	१४४	झिलबोडी	२६/१/१५१	३५६
झरप	२४/४/२३२	२६९	झाडगाव	२३/२/१८७	८६८	झिलमीली	२५/१/१७९	८८६
झरप	२५/३/१२६	५५६	झाडगाव	२५/३/२४५	२९५	झिलगपाटी	२१/१/९८	३२२
झरपट	२२/५/२६१	२०३	झाडघर	२/९/११४	७५४	झीन्नर	१८/७/२६	२८१
झरपडा	२५/३/५१९	८१५	झाडबोरी	२६/१/२१६	१८९	झीलपी	२४/२/७६	१३८
झरा	१५/४/९१	२९२	झाडा	२१/६/२१५	१,०३१	झुझारपूर	२२/४/३७२	६३
झरी	२/१अ/१४	२,३४२	झाडाणी	१०/५/५	८८	झुझारी टोला	२५/३/३२०	२९
झरी	१५/५/११७	९१६	झाडी	५/२/११८	१,४८३	झुनका	२३/३/३६७	४५२
झरी	१५/६/६	३,९२०	झाडी	७/४/१२८	१,०९९	झुनकी	२४/२/२०८	३६४
झरी	१७/५/११	२१९	झाडी	१२/२/११२	६०९	झुमट (व ग्रा)	६/१/१४८	५८
झरी	१८/११/७९	७०३	झाडुटोला	२५/१/२०४	५८५	झुरखेडे	७/५/९०	१,३१९
झरी	१९/४/२३	१७३	झाडेगाव	१९/१/१४८	६९१	झुरळ खु.	२०/२/२९	१६८
झरी	२०/१/९	५२	झाडेगाव	१९/३/५९	७३९	झुरळ बु.	२०/२/३६	३७१
झरी	२४/४/३२७	३	झाडोळी	१०/१०/९	८०	झुरी मसाहत	२६/६/२८	ओसाड
झरी	२५/३/४९०	७३	झाप	२/३/६५	९७७	झुरी (सव्हेड)	२६/६/२९	६२
झरी	२६/२/२५३	१३६	झाप	३/७/७२	४९२	झुलबडी	२६/५/७८	९१
झरी	२६/२/४०३	१००	झापडे	४/८/२०	४७३	झुली	२२/२/३७६	३९६
झरी	२६/३/५६६	१७९	झापखाडी	२२/४/२४१	२१४	झुली	२२/४/२७८	१,१५७
झरी	२६/४/१५०	४६	झापरागड	२६/३/२७६	ओसाड	झुल्लर	२२/४/९६	४२५
झरी खु.	१८/१/१०१	६०५	झापळ	२१/१/६०	५९	झुल्लर	२४/४/२२०	३५५
झरी जहागीर	१७/८/८३	५४७	झामणझर	६/८/५	१,०४९	झोडा	२६/६/४४४	१९
झरी बु.	१८/१/१०४	९६८	झारली	२५/२/१०३	३४७	झोडेपूर	२६/३/२४९	९६
झरी (व ग्रा)	२२/४/२५०	ओसाड	झारवड खु.	५/१२/४	४४२	झोरी	१४/६/४३	४२१
झरें	४/१५/१०२	२९७	झारवड बु.	५/१२/२१	८९७	झोटवाडे	६/७/६	७४२
झरें	११/१/१००	२,०४१	झाराप	४/१३/७७	१,७९१	झोटिंगा	१९/५/२६१	१,१०२
झरें	१२/१/५१	२,१०१	झारापपडा	२६/३/६१९	१९५	झोटीग	२६/५/५४	ओसाड
झरेकाठी	८/३/९६	६२३	झारेगुडा	२६/६/२९०	१२	झोटीगदरा	२२/४/१५७	ओसाड
झरेगाव	१२/२/११७	९०१	झारेवाडा	२६/६/१६८	१८९	झोडगा	१९/३/१४८	३१९
झरेगाव	१८/४/३	११२	झारेवाडा मसाहत	२६/६/१२४	१३८	झोडगा	२०/३/३५१	१,०३५
झरोडा	१५/४/११२	३५१	झालिया	२५/१/३३०	ओसाड	झोडगा	२०/४/२४२	४५५
झरें	४/९/७८	६४८	झालिया	२५/१/३६६	१,६४४	झोडगा	२०/६/३३१	२३९
झाई	२/१अ/२१	२,५००	झालीया मोठा	२६/३/४६०	६७	झोडगा खु.	२०/६/९२	१३२
झाकडे	१०/१०/६३	४१६	झालीया लहान	२६/३/४६१	११	झोडगा बु.	२०/६/९३	२०८
झाकलवाडी	२०/६/२६३	३१२	झाल्टा	१४/९/१८२	८१३	झोडगाव	१५/५/५६	९००
झाजरोळी	२/४/१४२	३७३	झाची	१९/१/५८	२९५	झोडगे	५/२/६६	४,६९५
झाजडी	१४/८/२०५	१५२	झाकी	८/१३/१९	४३१	झोडगाव	१४/८/११७	७८५
झाजी	२१/५/१२८	३७	झागला	२१/४/२७०	२	झोडगाव	१४/१२/३६	३२६
झाज्या	२५/१/२७३	९६२	झागापूर	२१/१/व ग्रा ११२	८८	झोंबडी	४/४/३४	९४९
झाझबडी	१०/४/२८	२६०	(व ग्रा).			झोंबडी	२२/१/६०	३२९
झाडकिन्ही	२२/२/३६१	४९६	झाझरिया	२४/३/१२१	४६९	झोलगाव	२०/४/३०६	ओसाड
झाडखैरे	२/५/१६३	२०१	झाडके	२/७/६९	६२६	झोलंबा	२१/३/२०३	५११
झाडगाव (१)	४/६/८४	६६०	झाबला	२१/६/२९६	८९	झोला	१५/८/७७	६१९
			झामेला (व ग्रा)	२६/६/४२३	११४	झोला	२२/२/२२१	६८

नाव (१)	स्थलांक (२)	लोकसंख्या (३)	नाव (१)	स्थलांक (२)	लोकसंख्या (३)	नाव (१)	स्थलांक (२)	लोकसंख्या (३)
झोला	२२/२/२९२	ओसाड	टाकली सीम	२४/४/१५३	नागपूर	टाकळी	१४/६/५५	१,७९६
झोला	२२/५/२६९	५३५			शहरात	टाकळी	१४/८/६२	९५२
झोलापूर (व ग्रा)	२२/४/११४	ओसाड			समाविष्ट.	टाकळी	१५/१/१६०	६९१
झोलेगाव	१४/७/५६	३३८	टाकवडखार	३/३/५४	ओसाड	टाकळी	१६/६/९२	१,६३४
झोळंबी	११/२/१४	३०५	टाकवडे	१३/४/३१	३,२९०	टाकळी	१६/७/१५	३००
झोळंबे	४/१५/६७	९७३	टाकवली	४/१/१४	३२८	टाकळी	१७/१/३	३२९
झोळांबे	३/८/५६	२४३	टाकवहाळ	२/४/९३	१३५	टाकळी	१७/३/१९९	३११
झोळे	८/३/१०८	८२७	टाकवे	३/१/१०९	३४२	टाकळी	१८/२/५२	३९१
			टाकवे	११/२/५८	१,०५३	टाकळी	१८/११/१७०	५८९
			टाकवे खु.	९/५/७९	६६०	टाकळी	१९/२/१६७	४६३
ट								
टकले	१०/६/६९	६२३	टाकवे बु.	९/५/२५	१,१०५	टाकळी	१९/२/२६३	५९६
टण्णु	९/१३/७६	६९४	टाकळखेडा	२२/५/१०१	३९१	टाकळी	१९/३/११७	१२६
टनका	२०/६/३३०	२८९	टाकळखोपा	१५/१/११	४०७	टाकळी	१९/४/४१	३२७
टरबुजापूर	१७/३/१५८	ओसाड	टाकळखोपा	१५/२/१२०	६३५	टाकळी	२०/३/१६५	२२५
टवलार	२१/२/५९	१,०२६	टाकळगव्हाण	१५/४/१८९	१०२	टाकळी	२१/४/२७२	७०६
टवळाई	६/४/३२	२,४६३	टाकळगव्हाण	१५/५/१४८	४२८	टाकळी	२१/५/१८५	१,०९२
टवेपार	२५/२/२७३	६६६	टाकळगव्हाण	१५/६/६२	४१९	टाकळी	२१/५/२५४	१
टव्हा	१५/४/१२९	३४१	टाकळगव्हाण	१५/७/१	३९२	टाकळी	२१/६/१३७	ओसाड
टहाकळी	७/७/३५	८७३	तर्फं औढा.			टाकळी	२२/२/५७	६८
टहाकळी खु.	७/५/१०२	६८७	टाकळगव्हाण	१६/१/५२	४१४	टाकळी	२२/३/२६८	५४६
			तर्फं गेवराई.					
टहारपूर	२/८/८	३१७	टाकळगव्हाण	१६/१/१३२	३१९	टाकळी	२२/३/२८०	३६२
टाक	१९/२/१०६	१	तर्फं तालखेड.			टाकळी	२२/४/७८	२५२
टाकडा (व ग्रा)	२१/१/व ग्रा ८३	ओसाड	टाकळगव्हाण	१५/७/७४	१०७	टाकळी	२२/५/८	३८७
टाकरखेड	१९/२/२३३	२,०३१	तर्फं सहापूर.			टाकळी	२२/५/१८५	४१२
टाकरखेड	१९/५/५३	११	टाकळगाव	१५/७/१४९	५०३	टाकळी	२२/५/३८८	३४१
टाकरखेड	१९/५/२०१	४४७	टाकळगाव	१६/१/१०५	५९१	टाकळी	२३/१/४६२	१७३
टाकरखेड प्र.	१९/४/१२७	५६८	टाकळगाव	१६/७/१६४	६५०	टाकळी	२३/२/२८६	७६८
आमडापूर.			टाकळगाव	१७/२/१३७	५५	टाकळी	२३/३/६९	३९१
टाकरखेड प्र.	१९/४/२६०	५२०	टाकळगाव	१७/५/५२	५४२	टाकळी	२४/२/११८	१,०५२
सिंदखेड.			टांकळगाव	१७/६/१०२	१५७	टाकळी	२४/४/३१२	१००
टाकरखेड	१९/४/१०४	१,१३१	टाकळगाव	१८/५/२	४१०	टाकळी	२४/५/२९	२८३
हेलगा.			टाकळगाव	२२/२/२८	४८०	टाकळी	२४/५/८२	२७२
टाकरखेडा	६/७/१	१,१५२	टाकळगाव	१८/१/३७	१,०७१	टाकळी	२५/२/२१६	२९७
टाकरखेडा	२१/२/३२३	६७४	कामखेड.			टाकळी	२५/२/२७५	१,०९६
टाकरखेडा	२१/५/१४	२,६४२	टाकळगाव	१८/१/१८७	३३१	टाकळी	२६/२/७३	१३
टाकरखेडा	२३/१/३६४	८०४	शेळगाव.			टाकळी	२६/२/९५	२४०
टाकरखेडा-कावरे	२१/४/१५८	४१८	टाकळगाव	१८/१/५५	२२७	टाकळी	२६/२/५०४	४२७
टाकरखेडा मोरे	२१/४/५१	१,८२८	सेनकूड.			टाकळी अंतूर	१४/१/६४	१,२०७
टाकरखेडे	७/२/५३	४४४	टाकळघाट	२४/४/३७६	२,४९९	टाकळी अंबड	१४/११/१७७	१,४११
टाकरखेडे	७/४/११४	१,२९२	टाकळवडे	१०/२/६१	६५०	टाकळी अमीया	१६/३/७२	१,२९५
टाकरखेडे	७/५/११३	३६७	टाकळसीग	१६/३/१११	१,४५५	टाकळी आचार्य	१६/२/१५५	१,०३१
टाकरखेडे	७/१२/६२	८५०	टाकळी	५/२/१०८	२,४८०	टाकळी (उदगीर	१८/८/१५७	६९३
टाकरवण	१४/१०/१७५	६११	टाकळी	७/८/५६	७७०	सर्कल).		
टाकरवण	१६/२/३	२,३७१	टाकळी	८/१/२६	२,९५७	टाकळी कडेवळीत	८/११/७६	९९३
टाकराळा खु.	१७/२/१५५	१४४	टाकळी	८/२/२७	५१९	टाकळी कन्नड	१४/१/१७५	६४४
टाकराळा बु.	१७/२/१९२	४४७	टाकळी	९/८/२	५८५	टाकळी काजी	८/९/७३	८०५
टाकरी	२५/१/२०९	५९०	टाकळी	९/१३/३८	७१८	टाकळी कानडा	२१/५/३४६	२८९
टाकला	२५/२/१४५	६०१	टाकळी	११/६/३६	१,३२०	टाकळी कान्होबा	१५/४/६८	९९७
टाकली	२४/४/९९	७७	टाकळी	१२/५/४४	१,१६७	टाकळी (फिटे)	२३/२/४३९	२७७
टाकली बु.	२४/४/१२७	नागपूर	टाकळी	१२/८/७६	१,३४८	टाकळी कुंभकर्ण	१५/६/२३	३,०९७
		शहरात	टाकळी	१३/४/४४	४,८८६	टाकळी कोलत्या	१४/४/१२४	९१५
		समाविष्ट.	टाकळी	१४/५/२७	२८४			

नाव (१)	स्थलांक (२)	लोकसंख्या (३)	नाव (१)	स्थलांक (२)	लोकसंख्या (३)	नाव (१)	स्थलांक (२)	लोकसंख्या (३)
टाकळी खडेवरी	८/१२/२२	१,२७०	टाकळी बु.	७/११/७२	३९६	टाटा तलाव	९/९/३७	१५४
टाकळी खातगाव	८/९/३८	१,१३०	टाकळी बु.	७/१२/३७	१,१७५	टापरगाव	१४/१/१८१	७१३
टाकळी खाती	१९/१/१२४	१०९	टाकळी बु.	१४/१/१२७	५३१	टापुपाडा	५/३/१४१	६४
टाकळी खासा	१९/१/१५१	३१०	टाकळी बु.	१७/६/२२४	९७५	टालेगाव	२२/२/१५८	२४३
टाकळी खु.	५/८/६८	२६१	टाकळी बु.	२०/१/१६६	४६०	टावली	६/२/१०६	३८५
टाकळी खु.	७/१२/३८	७४७	टाकळी बु.	२०/४/२०२	२४३	टाहाकारी	८/२/१०	८३२
टाकळी खु.	१४/२/२९	३९६	टाकळी बु.	२१/५/२९४	९५१	टाळगाव	१०/११/१०९	१,०१७
टाकळी खु.	१७/६/२२९	२०३	टाकळी बु.	२२/१/१७३	४३७	टाळसुरें	४/२/८५	१,४४४
टाकळी खु.	२०/१/१९५	५३४	टाकळी बंबळी	१८/४/९५	१,३५४	टिकायतपूर	२५/१/२७	१७०
टाकळी खु.	२०/४/१७०	२४४	टाकळी बोंबड्याची	१५/६/१५	१,२३७	टिके	४/६/५९	१,०७९
टाकळी खु.	२२/१/१८९	१९२	टाकळी भान	८/४/६६	४,६८५	टिकेपल्ली	२६/३/९४६	१३९
टाकळी खुरोशी	२०/२/९१	३१३	टाकळी भीमा	९/४/५०	१,१०९	टिकेवाडी	१३/९/५	१,२३६
टाकळी खेटी	२०/२/१११	१२	टाकळी भोकरदन	१४/४/१०८	३७७	टिकेवाडी	१३/११/७८	ओसाड
टाकळी खोजबोड	२०/२/३८	६१७	टाकळी मजरा	२३/२/१३५	४१८	टिंगरीया	२१/१/१७	२८९
टाकळी गाडेमोड	२०/२/७३	ओसाड	टाकळी मानूर	८/१०/८५	२,६३२	टिंघरी	५/१/६२	११९
टाकळी गिलबा	२१/५/३४९	२६७	टाकळी माळी	१४/९/२२३	५२६	टिंघरी	५/२/२४	६८४
टाकळी (चनाजी)	२३/२/१५७	५६९	टाकळी मिया	८/५/५६	५,१०७	टिटवा	२०/३/२५८	ओसाड
टाकळी छबिला	२०/३/२०२	२४२	टाकळी (राशीन)	१२/१/११	१,३२८	टिटवा	२०/३/३४५	८९७
टाकळी जलम	२०/३/४६	१३७	टाकळी लोणार	८/११/५५	१,१६९	टिटवा	२१/६/२७२	५५९
टाकळी जहागीर	१७/८/८२	८७८	टाकळी (व ग्रा)	२२/३/३५६	७४७	टिटवाळा	२/१०/२६	१,०६५
टाकळी जिवरग	१४/२/१६५	८०८	टाकळी (वडग)	१७/८/४९	१३४	टिटवी	७/९/१०५	१,९२४
टाकळी (टेंभुर्णी)	१२/३/४०	१,७८१	टाकळी वतपाळ	१९/२/५०	८२९	टिटवी	८/२/६३	५११
टाकळी (ढोकी)	१८/४/६६	६८३	टाकळी विचूर	५/१०/८९	२,४३९	टिटवी	१४/४/९	३८५
टाकळी डोकेश्वर	८/८/१४	२,१७१	टाकळी विरो	१९/३/६९	९७७	टिटवी	१७/१/७३	ओसाड
टाकळी तर्फ	१५/४/१७६	६०२	टाकळी वैद्य	१४/९/१८६	३५२	टिटवी	२२/४/२७४	९०९
नादापूर.			टाकळी वंदावन	२२/४/१६९	५१५	टिटवी	२६/२/४३८	२०५
टाकळी तर्फ वडबडा	१७/६/१	३२५	टाकळी शिकदर	१२/६/१७	१,०५२	टिटवी	२६/५/१६४	ओसाड
टाकळी तर्फ	१७/६/१३२	३५४	टाकळी सलामी	१२/१/९१	४६४	टिटवे	३/१०/८९	४१३
माजरम.			टाकळी सागज	१४/७/१३७	३३०	टिटवे	५/६/११	६२५
टाकळी तर्फ वाळवी	१८/८/११०	८८२	टाकळी सिराढोण	१८/५/६५	५१०	टिटवाणे	६/९/४३	१,४३२
टाकळी थडी	१७/६/१४१	१३९	टाकळी सीपी	१४/९/१८७	१३७	टिटवाबा	२१/१/९१	६१५
टाकळी दरण	२३/२/१७०	७८४	टाकळी हट	१९/३/६८	२५९	टिटघर	९/१४/१९४	६८१
टाकळी धनगर	१५/६/१२३	१,४५०	टाकळी हाजी	९/४/७	१,८५२	टिटोडा	२६/६/१५७	१०१
टाकळी धारव	१९/३/२२	६७५	टाकळी हिवरडी	१४/४/१४८	११७	टिटोना	२३/१/२८१	ओसाड
टाकळी नागझरी	१९/३/८२	२८२	टाकळे	११/२/१३	२५१	टिटोली	५/१२/६९	४५७
टाकळी निमकर्दा	२०/२/४९	५८०	टाकळेसवर	१९/१/१९४	२६६	टिट्टी झ	२५/२/३६१	४२६
टाकळी (निळवर्ण)	१५/२/२१९	६७३	टाका	१४/१२/१०९	८४१	टिपटाला	२०/४/५६	४४३
टाकळी पच-	१९/१/२२६	३०१	टाका	१८/९/५३	१,५६२	टिपे	५/२/३१	१६३
गव्हाण.			टाका	२४/५/५०१	७०९	टिपेसवर (व ग्रा)	२२/४/३०७	२७७
टाकळी पारस्कर	१९/१/१५२	२८१	टाकी	२६/२/४१८	१४	टिमकमौली	६/२/१५७	२८९
टाकळी पिप्री	७/१२/१३९	३३९	टाके घोटी	५/१२/६५	८३९	टिमटाला	२१/५/३०३	२७१
टाकळी पैठण	१४/११/११४	३७९	टाकेडे	४/१/६९	५७३	टिवटिवी	१९/५/३४७	१,०३२
टाकळी पोटे	२०/३/१९३	२३९	टाकेद खु.	५/१२/१२१	४२८	टिवटिगाळ	१८/८/१३६	२०३
टाकळी प्र. ]	७/१३/७९	६८१	टाकेद बु.	५/१२/१२२	१,६११	टुकी	६/४/७६	३१२
चाळीसगाव.			टाके देवगाव	५/१२/४२	१,०६१	टुणकी	१४/७/२१	५८७
टाकळी प्र. देहेरे	७/१३/३६	१,४७७	टाके हर्ष	५/१२/५	५९९	टुणकी खु.	१९/१/२१	११२
टाकळी प्र. पच-	२०/१/१३३	४०२	टागडा (व ग्रा)	२१/१/व ग्रा ११	१०१	टुणकी बु.	१९/१/२२	१,७१६
गव्हाण.			टागर	४/२/६८	१,२६२	टुमनी	२३/१/१६	१०३
टाकळी बर्दापूर	१८/५/४५	१,५५६	टागला	२४/३/१४५	४८१	टुयापार	२४/३/१२९	५५
टाकळी बागन	१७/८/४३	४४०	टागा	२५/२/१६३	६६२	टुयापार ]	२४/३/१४१	२९७
टाकळी बाजड	१४/४/१४२	३६५	टांगाळा	२६/५/३२	२६	टुकडा चक	२६/६/२६६	ओसाड
टाकळी बु.	५/८/६७	६१६	टाटाकोहाड	२६/५/१६०	ओसाड	टुकडा (ताल्ला)	२६/६/५२४	१,४३५

नाम (१)	स्थलांक (२)	लोकसंख्या (३)	नाम (१)	स्थलांक (२)	लोकसंख्या (३)	नाम (१)	स्थलांक (२)	लोकसंख्या (३)
टेकडा नगरपालिका	२१/१/१३४	ओसाड	टेबलाईवाडी	१३/५/३१	कोल्हापूर	टेभुर्णी	१४/५/६७	४,५०४
टेकडा मोटला	२६/६/६३०	३४८			शहरात	टेभुर्णी	१७/२/६६	२४५
टेकडी	२६/१/३३९	ओसाड			समाविष्ट.	टेभुर्णी (व ग्रा)	६/१/१४०	१२९
टेकडी उर्फ अंतरगाव.	२६/१/२४३	ओसाड	टेबली	२१/१/५९	३६७	टेभुर्ली	२/८/१९४	१,००८
टेकडी तुकूम	२६/१/३९३	१६७	टेबवली	४/१०/३६	१,४९३	टेभुलदरा	२२/३/२९१	७३३
टेक पोळे	९/१०/३८	६४४	टेबुर्णी	१७/६/१२८	१,४२१	टेभू	१०/११/६९	१,३४४
टेकमपल्ली	२६/६/४०५	५०	टेबुर्णी	१८/१/७९	३४०	टेभूरखेडा	२१/३/२२५	२,१८२
टेकरी	२५/१/३४०	३५८	टेबूर डोह	२४/२/१६	७५१	टेभुर्णी	१९/३/१८१	१,६५१
टेकरी	२६/१/१०२	२६०	टेभरी	३/४/३४	३४४	टेभुर्णी	१५/७/३०	१,१८३
			टेभरी	२३/१/४८०	२६७	टेभुर्णी	१६/५/१	६४४
टेकरी	२६/१/२६४	६९३	टेभरी	२४/४/३६१	५२	टेभुर्णी	२१/६/११२	४७४
टेकला	२६/६/३००	१२३	टेभरी	२४/४/४२४	२४९	टेभुर्णी	२२/२/५४	२९४
टेकवडी	९/३/१०५	२२१	टेभरी	२४/५/३२	१६७	टेभे	२/८/४६	८८६
टेकवडी	९/११/२४	१,०१३	टेभरी	२५/३/५९५	२५२	टेभे	५/१/७१	१,२५९
टेकवली	१०/४/४७	१०४	टेभरूखेडा (व ग्रा).	२१/१/व ग्रा ६६	७०	टेभे तर्फ साहादा	६/४/११३	४६२
टेकवाडे	६/६/३४	१,३४९	टेभरून साँडा	२१/१/१३८	५३२	टेभे तर्फ सारगखेडे	६/४/१३९	१,०६२
टेकवाडे खु.	७/१३/२७	३५५	टेभरे	२/८/११५	७५१	टेभे प्र. भामेर	६/९/१२१	१९४
टेकवाडे बु.	७/१३/२६	७६	टेभरे	३/१/८४	२१८	टेभे प्र. वार्से	६/९/६९	२,०९३
टेका अर्जुनी	२६/५/९१	ओसाड	टेभरे खु.	२/९/४५	३०५	टेभे बु.	६/६/३६	४६३
टेकाडी	२३/३/२७३	ओसाड				टेभोडे	२/४/१२९	१,१७०
टेकाडी	२४/२/३	२७६	टेभरे बु.	२/९/१८	४१९	टेभोडे	३/२/७७	६४०
टेकाडी	२४/३/१७	२४२	टेभला	६/१/४०	२०७	टेभोडे	३/९/२६	७३
टेकाडी	२४/३/२८५	२,२६९	टेभली	६/४/१०६	३८४	टेभोळी	२/३/११०	१३९
टेकाडी	२५/२/५४५	२५४	टेभवली	२/७/१०४	५०१	टेभ्ये	४/६/५८	९३२
टेकाडी	२६/२/५३३	५०३	टेभा	२१/५/८०	४२१	टेमगाव	२/९/१६	१५०
टेकाडी	२६/४/११०	१,४७८	टेभा	२३/३/१३३	६४०	टेमगाव	२/७/१९२	१,२५६
टेकाडी पैकु	२६/२/२९०	ओसाड	टेभा	२६/३/१३८	७९७	टेमघर	३/८/९८	३६५
टेकाडी मालगुजारी	२६/२/३२०	ओसाड	टेभा चक	२१/३/१३०	४६	टेमघर	३/८/१०५	३४६
टेकाडी सुभानी	२६/२/३१९	ओसाड	टेभापुरी	१४/८/१०७	३७०	टेमघर	३/१३/१४६	११०
टेकाबेदर	२५/३/३२२	३०६	टेभा (हेटी)	२३/१/३४२	१९	टेमघर	९/९/१०९	३२५
टेकाबेदल	२६/३/२६९	१६६	टेभाळा	२०/५/१६७	ओसाड	टेमनी	२५/१/२२९	१,१८८
टेका मांडवा	२६/५/९२	२८	टेभी	१४/७/१३९	२९७	टेमनी	२५/२/३६	७०२
टेकामेडा	२६/३/४२९	३५	टेभी	१७/१/८१	९	टेमनी	२५/३/१७९	८
टेकेपार	२४/५/११८	४३०	टेभी	१७/२/८४	८२८	टेमपाले	३/१०/२२८	५७१
टेकेपार	२५/२/३२५	९०४	टेभी	१९/२/१६५	२७७	टेमरूनबोडी	२६/१/२६५	ओसाड
टेकेपार	२५/२/३३३	७०८	टेभी	२०/३/३२२	२१९	टेमलाय	६/७/१००	२५७
टेकेपार	२५/२/३८५	६९१	टेभी	२१/३/१०४	ओसाड	टेमली	२६/३/२८६	३१०
टेकेपार	२६/२/२९८	ओसाड	टेभी	२१/३/२५२	४९	टेमसना	२४/४/३१९	४९५
टेकेपार हमेशा	२५/२/३१५	ओसाड	टेभी	२२/१/१९	३६२	टेरका	२०/५/१४५	ओसाड
टेकोडा	२३/१/६६	६३८	टेभी	२२/१/९७	ओसाड	टेरव	४/५/६४	२,१५६
टेकोडा	२६/४/४२०	ओसाड	टेभी	२२/३/२१५	१,०६१	टेरनगर	१८/६/७४	१५३
टेकोली	१३/१/८१	३५२	टेभी	२२/४/३८८	५२१	टेह	७/९/१०३	३९५
टेक्का	२६/६/६	९५	टेभी	२२/५/१६८	१७८	टेहेरे	५/२/५०	२,४७०
टेटवळी	२/११/६३	ओसाड	टेभी खु.	७/२/५५	२२८	टेळकी	१७/५/३३	१,६१४
टेटवाळी	२/३/७८	४७७	टेभी खोडावें	२/४/१९०	१,२७६	टो	२०/६/२४८	८१८
टेदू (व ग्रा)	२१/१/व ग्रा १३१	ओसाड	टेभूरखेड	१९/५/१६१	२५०	टोक	२६/४/३२९	८५
टेढा	२५/१/३१६	१,५९१	टेभूरदरा	१५/४/१९७	६३	टोकडे	५/२/६२	१,४२३
टेण	२/४/१०२	३३६	टेभूरदरा	२२/३/१८५	२८९	टोकरतळे	६/५/३६	१,००९
टेपटा	२६/४/१६१	७६	टेभूरवाई	२६/५/२४५	७१३	टोकराळें	२/४/३३९	३६
टेबरू (व ग्रा)	२१/१/व ग्रा ४१	५३	टेभुर्डी	२६/२/९९	५२०	टोक वाजरी	२२/४/३८४	ओसाड
			टेभुर्णी	१२/३/३६	६,३७२	टोकवाडी	१५/१/७७	३६४
						टोकवाडी	१६/७/२८	९८८



नाव (१)	स्थलांक (२)	लोकसंख्या (३)	नाव (१)	स्थलांक (२)	लोकसंख्या (३)	नाव (१)	स्थलांक (२)	लोकसंख्या (३)
डारली	२६/३/७९९	ओसाड	डिग्रस	१५/६/३	४९५	डेपेगाव	१६/२/५५	५१०
डावखोल	४/७/४१	३७९	डिग्रस	१५/७/१०१	९२	डेरला	१७/५/१०	४३९
डावजे	९/९/११९	३५८	डिग्रस	१५/८/१३१	९५६	डेरवण	४/५/११६	१,४५७
डावरगाव	१४/५/२२	५२४	डिग्रस	१६/१/१५२	२८९	डेरवण	१०/१०/१२०	१,५७९
डावरगाव	१४/१०/१०	७३३	डिग्रस	१६/२/८१	५४५	डेरवली	३/२/१३३	३०७
डावरगाव	१४/१२/४७	४८७	डिग्रस	१८/८/१४	९३७	डेटे	९/१४/८५	१५८
डावरगाव	१९/५/२४५	९००	डिग्रस खु.	१५/५/३२	३४४	डेहणी	२१/६/२२	५९९
डावरगाव खु.	१६/२/२८	ओसाड	डिग्रस खु	१९/५/२००	१७१	डेहणी	२२/१/३६८	२,३२९
डावरगाव बु.	१६/२/२१	९४	डिग्रस जाहगीर	१५/५/५३	१,०२१	डेहणी	२२/२/१८	६१८
डावरी	१०/१०/१७०	५२६	डिग्रस तर्फ कोंढूर	१५/४/२०४	६५७	डेहणे	२/१/१०२	१,१५८
डावली	२/७/३१	ओसाड	डिग्रस बु.	१५/४/१५२	८३३	डेहणोली	२/९/१९	३६८
डावळे	२/११/३५	९८३	डिग्रस बु.	१५/५/२५	६३०	डेहेण	९/१४/९९	४९४
डावाले	३/५/१६६	६०	डिग्रस बु.	१९/५/१९९	१,०२९	डेहेणे	२/८/२०२	१,०९३
डासाळवाडी	१९/४/४३	३६२	डिग्रसवाणी	१५/४/१५	५३०	डेहेणे	९/३/१४	६३५
डासाळा	१५/५/४२	१,६१९	डिघी	१४/८/१७६	१९७	डेळे	१३/९/८९	३२८
डासाळा	१९/४/१०५	५३५	डिघी	१९/२/६१	१,०४२	डोईठाण	१६/३/३३	६७३
डाहाळा	२६/२/३०	ओसाड	डिघोळ आबा	१६/६/१५३	१,२२१	डोईफोडा	१४/२/३४	११९
डाहाळी	२४/३/३५५	११९	डिघोळ इस्लामपूर	१५/८/३१	२,११७	डोकलखेडे	७/११/३४	३१३
डाहाळे गाव	१४/१२/१७९	४१८	डिघोळ देशपाडे	१६/७/१३५	२३२	डोका	१६/६/१०१	४२६
डाहूली	९/५/६	२१०	डिघोळ देशमुख	१६/७/१३३	१,१५३	डोकेपार	२५/२/२२२	ओसाड
डाहूळ (व ग्रा)	२/२/९	११०	डिचोळी	१०/१०/४	१५०	डोकेसरांडी	२५/३/५३९	४०९
डाहे	२/५/१२०	४६४	डिडोळा खु.	१९/२/२३०	२९५	डोंगर	४/९/१३०	१,५७४
डाळज	९/१३/९	२,०७६	डिडोळा बु.	१९/२/२२९	८२७	डोंगरआखेगाव	८/७/८१	२३२
डाळीव	९/८/२१	१,०६९	डिभे	२/८/५	८४	डोंगरकठारे	७/२/४३	३,६८४
डिकसळ	३/१/५८	४१७	डिभे खु.	९/२/४३	१९५	डोंगरकडा	१५/४/१५९	२,०३१
डिकसळ	८/८/७९	७५८	डिभे बु.	९/२/३५	३२१	डोंगरकिन्ही	१६/५/५६	२,००२
डिकसळ	८/१२/३५	६६९	डिसकळ	१०/७/२	५,३४३	डोंगरकिन्ही	२०/६/१६	१,१८५
डिकसळ	९/१३/१	५८१	डुडूचीवाडी	१०/३/३५	१०६	डोंगरखडाळा	१९/४/८६	२,४९४
डिकसळ	१२/६/३८	१,१०५	डुकरेवाडी	१८/११/६६	ओसाड	डोंगरखर्डा	२२/२/३४७	२,००५
डिकसळ	१२/९/६६	६६४	डुगवे	४/५/२२	४२९	डोंगरखेड	१९/३/४९	ओसाड
डिकसळ	१२/१०/५४	१८९	डुगवे	४/६/१०५	१३३	डोंगरगण	८/९/७	८७०
डिकसळ	१८/७/४२	९३२	डुगे	२/७/११८	९०३	डोंगरगण	१६/३/३४	१,४७९
डिक्सल	५/५/५	१४५	डुग्गीपार	२५/३/२१६	३४१	डोंगरगाव	५/१/१५६	८८०
डिगडोह	२३/२/८५	३८७	डुग्रा	१५/५/४६	२०४	डोंगरगाव	५/७/४१	६७५
डिगडोह	२४/४/३४	६१६	डुडा	२५/३/१७३	४५०	डोंगरगाव	५/१०/१०४	९२५
डिगडोह	२४/४/१६१	२६४	डुडा खैरी	२४/३/५८	२७	डोंगरगाव	५/११/१०३	५७८
डिगणी	४/७/५५	२,३५०	डुडुलगाव	९/७/६	५१९	डोंगरगाव	६/४/१२२	१,२९८
डिगणे	४/१५/६८	६३५	डुडुलवेल	२०/६/११९	६४५	डोंगरगाव	६/७/१३४	५६१
डिगरगव्हाण	२१/५/८९	३५३	डुबायडी	१६/२/८	२१४	डोंगरगाव	७/११/३२	४२६
डिगस	४/१३/२३	२,१४८	डुबा मजरा	१६/२/२०	२९०	डोंगरगाव	८/२/१५	१,००५
डिगसाई	७/६/२२	४३३	डुबुगुले	५/२/१३४	१६१	डोंगरगाव	९/४/१२	३२७
डिगिआबा	६/२/१२६	२७८	डुबुजे	३/६/१५	ओसाड	डोंगरगाव	९/५/८३	३६५
डिगी	१५/४/६१	२०१	डुबुरे	५/१३/२५	३,४१२	डोंगरगाव	९/७/७८	९८८
डिगोरे	९/१/१९	२,०४९	डुमदेव	४/२/११७	१४९	डोंगरगाव	९/९/७२	३०९
डिगोळ	१८/११/१२	८७७	डुमरीकला	२४/३/८६	४५७	डोंगरगाव	१२/९/५६	१,४४८
डिगो	१८/१०/११३	१,८१९	डुमरी खु.	२४/३/८४	२४०	डोंगरगाव	१२/१०/३६	१,०८१
डिग्रज मौजे	११/६/९	१,९३०	डुम्मे	२६/६/११५	१८७	डोंगरगाव	१४/१/१३१	३८४
डिग्रस	८/३/९७	९१३	डुंगमा खु.	२४/४/६०	६०३	डोंगरगाव	१४/२/९७	१,७९६
डिग्रस	८/५/६८	९५८	डुंगमा बु.	२४/४/९०	३८२	डोंगरगाव	१४/९/१६	५४६
डिग्रस	१४/२/८८	४७९	डुंगवे	४/१५/६१	१,२५४	डोंगरगाव	१५/२/१२	२४९
डिग्रस	१५/२/११४	४८७	डुंगाचीमेट	२/३/२३	६५८	डोंगरगाव	१५/५/११३	८८५
डिग्रस	१५/३/१९७	२,०३७	डुंगूर खेडा	२१/५/१६०	ओसाड	डोंगरगाव	१७/२/४७	६८७



नाव (१)	स्थलांक (२)	लोकसंख्या (३)	नाव (१)	स्थलांक (२)	लोकसंख्या (३)	नाव (१)	स्थलांक (२)	लोकसंख्या (३)
डोंगरगाव	१७/३/१६५	८२०	डोंगरगाव	२६/२/४३६	११४	डोंगरहळदी न. १	२६/४/२०६	ओसाड
डोंगरगाव	१७/५/१२८	१,१०१	डोंगरगाव	२६/२/४६६	ओसाड	डोंगरहळदी नं. २	२६/४/२०८	५४९
डोंगरगाव	१७/६/२८	५०९	डोंगरगाव	२६/२/४९७	६६९	डोंगरहळदी न. ३	२६/४/२०७	ओसाड
डोंगरगाव	१७/७/१७	४०४	डोंगरगाव	२६/३/३८	६७६	डोंगरहूर	२६/३/४१४	११
डोंगरगाव	१८/८/७४	४५३	डोंगरगाव	२६/३/६०	९५९	डोंगराळी	५/२/२०	२,१६२
डोंगरगाव	१९/४/१६४	३९१	डोंगरगाव	२६/३/२४१	१०४	डोंगरी	२/१आ/९	२,०१८
डोंगरगाव	२०/२/२६	१,१५९	डोंगरगाव	२६/३/२८३	५५	डोंगरी	२/११/२	२,७९९
डोंगरगाव	२०/३/१२६	७८४	डोंगरगाव	२६/४/८९	१,७९९	डोंगरी	३/३/८	६५७
डोंगरगाव	२०/४/२०३	४००	डोंगरगाव	२६/४/३९५	२८७	डोंगरी	२४/३/१८१	४००
डोंगरगाव	२०/५/१९१	१३	डोंगरगाव	२६/५/१५५	७४	डोंगरी बु.	२५/२/९	३,१७१
डोंगरगाव	२१/४/१५	ओसाड	डोंगरगाव	२६/५/२६९	२७९	डोंगरे	२/४/१७९	३५९
डोंगरगाव	२१/४/१५९	३६६	डोंगरगाव खु	२६/१/१३	१	डोंगरेज	५/१/१०९	७३६
डोंगरगाव	२२/३/१५९	१,०९५	डोंगरगाव चक	२६/२/४६५	ओसाड	डोंगरोली	३/१०/१५५	६७३
डोंगरगाव	२२/३/३१३	२७०	डोंगरगाव चक	२६/४/३९४	ओसाड	डोंगरोळी	३/१३/३५	१२९
डोंगरगाव	२२/४/६४	२२३	डोंगरगाव (चिखली)	१७/१/१७१	५०८	डोंगर्ला	२६/२/३५९	१९०
डोंगरगाव	२२/४/३५८	१	डोंगरगाव (जालना सर्कल)	१४/१०/११७	४२७	डोंगस्ते	२/५/७६	७४२
डोंगरगाव	२२/५/२७	१२५	डोंगरगाव टोने	१४/६/७५	५६२	डोंगी	१५/४/३०	२६
डोंगरगाव	२२/५/१३४	१५३	डोंगरगाव तुकूम	२६/३/७०४	ओसाड	डोंगीपाडा	६/२/११६	९८
डोंगरगाव	२२/५/२२७	२२२	डोंगरगाव नाका	१५/४/७४	४८१	डोंजा	१८/२/२८	२,३८२
डोंगरगाव	२३/१/५०	ओसाड	डोंगरगाव (पालम)	१५/८/१८०	१८६	डोंडमा	२४/५/१३	३७०
डोंगरगाव	२३/१/४४४	ओसाड	डोंगरगाव प्र शेवाळा	१५/४/११६	७६९	डोंडमाझरी	२५/२/३१६	६२०
डोंगरगाव	२३/२/२९९	१७१	डोंगरगाव	१४/१०/२०	६११	डोंडी	२६/३/२९४	१९८
डोंगरगाव	२३/३/१६४	७९८	(बदनापूर सर्कल).			डोंण	९/२/१	२०६
डोंगरगाव	२३/३/३०२	ओसाड	डोंगरगाव बु.	२६/१/१५	८८५	डोंणगाव	५/७/७५	४५६
डोंगरगाव	२४/१/२१९	१६९	डोंगरगाव बु.	२६/३/७०३	४५५	डोंणगाव	८/१३/१	८१६
डोंगरगाव	२४/४/३२४	२८३	डोंगरगाव बोरी	१८/११/३०	५०९	डोंणगाव	१२/७/४०	२,१२०
डोंगरगाव	२४/४/३५१	ओसाड	डोंगरगाव (व ग्रा)	२२/४/३०८	ओसाड	डोंणगाव	१४/५/६९	१,१८४
डोंगरगाव	२४/४/४१३	ओसाड	डोंगरगाव (व ग्रा)	२२/५/१८८	ओसाड	डोंणगाव	१९/५/१८७	५,५७५
डोंगरगाव	२४/५/१०	३७०	डोंगरगाव (शेळगाव)	१५/८/१०३	७४५	डोंणज	१२/१०/४९	२,१९७
डोंगरगाव	२४/५/२९०	४२	डोंगरगाव (सालोट- कर).	२६/१/२४८	७४६	डोंणजे	९/७/३८	१,१२४
डोंगरगाव	२४/५/४७५	१९	डोंगरगाव (सिदखेड)	१७/१/९०	१८१	डोंणवत	३/४/९५	२१२
डोंगरगाव	२५/१/७७	९२७	डोंगरगाव हलीखेड	१८/११/१२७	४९९	डोंणे	२/१०/२०७	४४६
डोंगरगाव	२५/१/२१६	१,११०	डोंगररतमासी पंच	२६/३/९०	ओसाड	डोंणे	३/१/१३०	१६३
डोंगरगाव	२५/१/२३९	५७५	डोंगररतळा	१५/२/९२	२११	डोंणे	९/५/१६३	४६१
डोंगरगाव	२५/१/४६०	४९७	डोंगररतामसी	२६/३/८२	१२९	डोंणेवाडी	१३/११/८२	२८२
डोंगरगाव	२५/२/१७६	१,६२०	डोंगररताल	२४/३/११०	२५१	डोंणोली	१३/१/९९	१,८४१
डोंगरगाव	२५/२/४१०	१२०	डोंगररदेव	२५/२/२५९	२१०	डोंणगाव	१४/१/४०	१५८
डोंगरगाव	२५/३/२१	ओसाड	डोंगररहावे	२/९/१७०	६५१	डोंणगाव	१४/७/११३	३७८
डोंगरगाव	२५/३/१०६	३७७	डोंगररपाल	४/१५/७२	२५९	डोंणगाव	१४/११/४९	१,१५२
डोंगरगाव	२५/३/११३	४१९	डोंगररपिपळा	१५/८/१०७	९०२	डोंणगाव	१६/६/७६	३७२
डोंगरगाव	२५/३/१९६	१,६९४	डोंगररपीपळा	१६/७/४८	१,३३०	डोंणगाव	१७/३/१८५	१,२८१
डोंगरगाव	२५/३/२६२	३२	डोंगररमेढा	२६/३/१८	१६४	डोंणगाव खु.	१७/६/२०८	७९८
डोंगरगाव	२५/३/२९५	५६	डोंगररमौदा	२४/५/१६६	६३७	डोंणगाव बु.	१७/६/२०७	१,०५७
डोंगरगाव	२५/३/३५०	१८५	डोंगररला	२५/२/११४	१,०५०	डोंणवाडा	१४/९/५०	४४४
डोंगरगाव	२५/३/४३६	१०८	डोंगररशेत	५/५/९५	२०२	डोंणवाडा	१५/७/८९	६७६
डोंगरगाव	२५/३/४५४	ओसाड	डोंगररशेवळी	१९/४/९०	१,४३६	डोंणवाडा	१७/५/७३	३१६
डोंगरगाव	२५/३/५३३	ओसाड	डोंगररशेळकी	१८/८/७२	१,०१८	डोंणाळा	२६/४/२६८	४८४
डोंगरगाव	२५/३/६१५	ओसाड	डोंगररसावगी	२६/३/६८	७५९	डोंणाळा चक	२६/४/२६७	ओसाड
डोंगरगाव	२६/१/३७२	७०५	डोंगररसोनी	११/४/७२	२,३९७	डोंनी (व ग्रा)	२६/४/७३	१९३
डोंगरगाव	२६/२/३१	९१३	डोंगररहळदी	२६/४/२०९	ओसाड	डोंब	२२/१/१७०	ओसाड
डोंगरगाव	२६/२/४०६	४६	डोंगररहळदी तुकूम	२६/४/२०५	४०२			

नाव (१)	स्थलांक (२)	लोकसंख्या (३)	नाव (१)	स्थलांक (२)	लोकसंख्या (३)	नाव (१)	स्थलांक (२)	लोकसंख्या (३)
डोंबरजवळगे	१२/११/७	१,०८४	डोलखेड	१९/२/२३२	९४	ढंगाळा	२१/५/४३१	२९
डोबरी	१६/५/६९	९८३	डोलखेडा खु.	१४/५/९३	३६५	ढगी	१४/१०/१९२	५३०
डोबाळा	२१/४/१४२	२७८	डोलखेडा बु.	१४/५/९८	३१६	ढडाणे	६/५/९९	७७३
डोंबिवली	२/१०/९०	५८५	डोलंडा	२६/६/३७	२८०	ढंढाणे	६/१०/३८	४७२
डोंबिवली (न. पा.)	२/१०/ना.२	१८,४०७	डोलडोगरगाव	२२/५/६४	४९२	ढवर	३/५/१५०	५०४
डोमक	२१/३/२१	५३९	डोलखेड	१९/३/१४	४८३	ढवळ	१०/२/४६	१,९६९
डोमकानी	६/९/२३	६१२	डोलवहाळ	३/८/१५३	२२३	ढवळगाव	८/१/१८	५८६
डोमखडक	५/५/२३	१९१	डोलवी	३/६/१०८	१,३४२	ढवळगाव	१५/७/२१	४७०
डोमखार	२/११/३६	ओसाड	डोलवी दबावा	३/६/२२	ओसाड	ढवळपुरी	८/८/१७	३,३५२
डोमखेडी (व ग्रा)	६/१/१९	१३८	डोलारखेड	२०/२/१३०	ओसाड	ढवळस	१२/३/११	१,१३१
डोमगा	२२/१/२०	२१०	डोलारखेडे	७/८/५३	३३६	ढवळस	१२/१०/२७	७८३
डोमगाव	७/६/७४	६५७	डोलार (व ग्रा)	२१/१/व ग्रा ६१	ओसाड	ढवळसरी	२१/५/३०७	६८५
डोमगाव	१८/१/१७७	३७४	डोलार (व ग्रा)	२१/१/व ग्रा ७४	ओसाड	ढवळापुरी	१४/९/१७७	६८७
डोमगाव	१८/२/७८	१,०९१	डोलार (व ग्रा)	२१/१/व ग्रा ७८	४५	ढवळी	११/३/५५	१,३०८
डोमरूळ	१९/४/३६	७५७	डोलारा	१७/५/६९	२४५	ढवळी	११/४/३७	२,२९७
डोमलगाव	१४/१२/१३६	५७६	डोलीवली	३/४/६३	७०	ढवळी	११/६/३४	१,४७१
डोमा	२१/१/१२८	५६७	डोल्हारमाळ	५/५/८८	१८९	ढवळे	२/१०/२०५	४०३
डोमा	२५/३/५०८	ओसाड	डोल्हारा	१५/१/११३	७१५	ढवळे	३/१४/३२	३१७
डोमा	२६/२/४५०	१,३११	डोल्हारी	१७/२/५२	६५५	ढवळेश्वर	११/१/४९	१,१३३
डोमी (व ग्रा)	२१/१/व ग्रा २२	८५	डोल्हारी	२२/१/१२७	४१६	ढाक	३/१/१३६	३०५
डोमेगाव	१४/८/१७१	५९६	डोल्हारी	२२/१/१६३	४९१	ढाकणी	१०/८/५८	७८६
डोमगाव	१४/१२/३७	५३८	डोल्हारी	२२/१/३५४	४५	ढाकणी	१७/५/२१	६४९
डोरनाळी	१७/७/९९	४४४	डोल्हारी खु.	२/३/७९	७८३	ढाकणी	१८/५/४०	६४९
डोरला	२३/३/१०८	११९	डोल्हारी बु.	२/३/७०	१,२४२	ढाकणी	२५/१/११८	१,५३७
डोरली	१७/४/२१	३१४	डोल्हारे	२/२/४८	३५४	ढाकणें	२/८/७९	६६०
डोरली	२१/३/१९२	ओसाड	डोल्हारे	५/३/२४	५२०	ढाकना (व ग्रा)	२१/१/व ग्रा ९८	११४
डोरली	२२/३/२२४	ओसाड	डोहनघाट	२४/२/१०५	६९	ढाकमोली	४/५/२५	९६२
डोरली	२२/४/२८३	२५४	डोहरा	१५/२/१९२	६४९	ढाकरमल	२१/१/१२	२०६
डोरली	२३/२/१८	१३४	डोहरी	७/१२/२७	९४९	ढाकरोळी	३/१०/१८७	१४१
डोरली	२३/२/१७९	८०	डोहोळे	२/७/१३४	३७८	ढाकाळे	९/२/६७	३७८
डोरली	२३/२/३३१	४	डोळखांब	२/८/१८६	७५८	ढाकाळे	९/१२/२३	१,४७३
डोरली	२३/२/४६१	ओसाड	डोळंबा	२२/१/३५७	४९८	ढाकाळे	१३/१/१०	३३६
डोरली	२४/३/९२	७७६	डोळंबा	२२/२/२३५	५५	ढाकलगाव	२१/६/१६८	८०१
डोरली	२६/३/१२५	३१७	डोळासणे	८/३/१२३	६८१	ढाकफळे	१४/११/१०६	१,१३९
डोरली गगाजी	२४/२/२२९	४	डोळगाव	१०/९/१३४	६०९	ढाकफळे	१४/१२/१०२	९२७
डोरली भदोजी	२४/२/२२२	ओसाड	डोचका	२०/३/३१९	ओसाड	ढाकफळे	१६/६/१००	६२९
डोरली मनी	२४/२/१८४	३	डौर	१७/३/२२	१४९	ढाकोरी	२२/५/३६७	५६२
डोर्ली	११/४/५७	४५९	डौर	१७/६/१५८	६४४	ढांगर	४/१/१५	२६६
डोर्ली	११/५/९	१,१४२	डौली	४/२/४३	५६४	ढाढरे	२/८/१९८	९३२
डोर्ली	१७/२/५०	५७५				ढाणकळ	१०/१०/४१	३४५
डोर्ली	२२/१/२५७	ओसाड				ढाणकी	२२/३/२८९	६,४५१
डोर्ली	२२/२/२३४	२४०				ढालगाव	७/१२/११८	४२४
डोर्ली	२२/५/११०	२२४	ढकांबे	५/६/११७	१,०३९	ढालगाव	११/६/७१	३,११२
डोर्ली	२२/५/१९९	६६	ढकारा	२४/२/३९	१२०	ढालघर	३/१०/१७१	२८७
डोर्ली	२२/५/३५५	४७०	ढगा	२०/१/२८५	४३	ढालसखेडा	१४/१२/७९	३५५
डोर्ली	२६/१/५७	ओसाड	ढगा	२०/३/१७८	१९४	ढालसावगी	१९/४/३८	८९४
डोर्ली खु.	२४/१/३०८	ओसाड	ढगा	२१/३/३१८	६०३	ढालसिंगी	७/१२/१२१	४५०
डोर्ली बु.	२४/१/३०९	१,१५२	ढगा	२३/१/२१७	२०३	ढालेगाव	१५/५/१४३	३७०
डोर्ली	२४/१/१७६	६४१	ढगा	२४/४/३	१५	ढालेगाव	१६/१/१२४	३५८
(भाडवलकर).			ढगार्पिप्री	१८/२/१०५	७७८	ढालेवाडी	११/६/८६	८७२
डोर्ले	४/६/१२४	७८३	ढंगारखेड	२०/४/२१३	२८५	ढावरी	२६/३/४९३	२८
डोर्हाळे	८/१/८३	९४७	ढंगारखेडा	२१/५/११०	२११	ढामला	१४/१०/१४	१,५११

ढ

नाव (१)	स्थलांक (२)	लोकसंख्या (३)	नाव (१)	स्थलांक (२)	लोकसंख्या (३)	नाव (१)	स्थलांक (२)	लोकसंख्या (३)
ढाळगेवाव	१८/१/१७	१,३४७	ढोरणे	७/१३/१०६	१४१	तडवळे मौजे	१२/२/९०	२,१३३
ढिवरखेडा	२५/३/१४१	२१९	ढोरनीपाठा (व ग्रा).	२१/१/व ग्रा १५७	५९	तडवळे संमत कोरगेवाव	१०/६/३८	२,००६
ढिवरवाडा	२५/२/२३३	८१९	ढोरकीन	१४/११/११५	१,९१०	तडवळे संमत वाघोली	१०/६/९	१,३५८
ढिवरवाडी	२४/१/१९८	४३	ढोरखेडा	२०/६/२०९	४३७	तडशिनहाळ	१३/१२/११९	३७२
ढिवरी पिपरी	२३/३/११३	५७४	ढोरगाव	१६/२/५३	४२५	तडसर	११/१/२९	३,०८८
ढील्ली	२०/६/३३७	३१३	ढोरचांदगाव	८/७/१२	१,२६३	तडेगाव	१४/४/११९	१,१५३
ढमा	१९/४/१३५	११	ढोर जळगाव(ने)	८/७/४२	६५२	तडोली	१६/७/१८	३४२
ढुशी	२६/३/३०३	३५	ढोरजळगाव(शे)	८/७/४८	९८९	तडोळा	१६/७/८६	६१०
ढेकणमोह	१६/४/११०	८६०	ढोरजे	३/१२/३०	१५६	तडेगाव	१९/५/२०७	५७४
ढेकणी	२६/३/८२२	९२				तणावी	२/१/१०३	८२६
ढेकरी	१८/६/३२	१,०१८	ढोरजे	८/११/४९	१,०२९	तताणी	५/१/१०६	३६०
ढेकवद	६/५/३०	२,००६	ढोरपगाव	१९/३/१२४	१,४४६	तताणी	५/४/३४	२५९
ढेकाटी	६/३/३५	१२७	ढोरपा	२६/१/१०४	५८१	ततापूर	१६/७/१४२	४४३
ढेकाळें	२/४/१२३	४५१	ढोरमाळ	७/८/४०	१६८	ततारपूर	१९/१/९५	ओसाड
ढेकाळे	५/४/१०३	४५२	ढोरवाडा	२५/२/१३९	६३५	ततारपूर	२१/५/१२९	५६
ढेकू	३/४/१३१	४०२	ढोरवासा	२६/२/५७६	५४३	तनवाडी	१३/११/३३	७७५
ढेकू. खु.	५/८/६२	६३५	ढोरवी	१९/५/२५१	५१०	तनाळी	४/५/१८	९५९
ढेकू. खु.	७/४/७८	८०४	ढोरसडे	८/७/३२	३१८	तनाळी	१२/५/७१	७१४
ढेकू चारम	७/४/१३४	७३	ढोरसागवी	१८/१/१९०	३००	तनाळी	१३/१/६	२०४
ढेकू. बु.	५/८/६३	२३३	ढोरहिगणी	८/७/१८	१८७	तपनी	२४/१/५८	३९३
ढेकू. बु.	७/४/७७	१९०	ढोराळा	१८/७/१०८	१,१२१	तपवन	१६/२/१४०	२५८
ढेकूसीम	७/४/१४१	४९४	ढोराळे	१२/२/९१	७६०	तपाड	२६/१/९९	६७
ढेकोळी	१३/१२/१२६	५९७	ढोरेगाव	१४/८/१८६	४२९	तपे निमगाव	१६/१/१२९	२१३
ढेगज	१५/३/२००	६७५	ढोरोशी	१०/१०/१०२	९३३	तपोन गोधन	१४/५/६४	५२५
ढेगळी पिपळगाव	१५/५/५७	१,००१	ढोल उमरी	१७/४/३२	७५७	तपोना	२२/१/२१८	२०९
ढेबेवाडी	१०/१०/१८७	६७५	ढोलगरवाडी	१३/१२/६३	८५५	तपोवन	१४/१/७८	२९९
ढोकतिर्थ	२१/२/१३१	ओसाड	ढोलडोंगरी	२६/३/३५९	३२	तपोवन	१४/४/१६२	६०८
ढोकंबळे	४/६/२७	१४३	ढोलडोंगरी	२६/३/३६५	१६३	तपोवन	१५/३/११२	१५९
ढोकबाभूळगाव	१२/६/५१	१,१४०	ढोलमारा	२४/३/३५०	१४१	तपोवन	१५/७/६	१,०४८
ढोकरी	१२/१/५८	५२३	ढोलसर	२५/३/५१०	६५३	तपोवन	१९/२/१८८	४२९
ढोकवड	१६/५/२४	९१	ढोली	७/९/७४	७०७	तपोवन	२०/४/२६०	१०९
ढोकशेत	३/७/१७	९०३	ढोली	२०/६/६३	ओसाड	तपोवन	२०/६/१०	११६
ढोकसागवी	९/४/२१	७५७	ढोलेवाडी	२१/५/१४३	ओसाड	तपोवन खु.	२०/६/११२	१३
ढोकसाळ	१४/१०/११२	५४६	ढोल्यामोहगाव	२४/४/५८	१९३	तपोवन बु	२०/५/१४	३८२
ढोकसाळ	१५/१/५४	८६८	ढोसनी	१७/८/५४	३३९	तमगव्हाण	७/१३/५३	७३४
ढोकावळे	१०/१०/६	३०	ढोळबारे	५/१/९५	२३४	तमदळगे	१३/४/१०	१,१५३
ढोकी	८/८/१५	४६२				तमंदाला	२६/६/५७२	३२
ढोकी	१७/३/८३	४१४				तमनाकवाडा	१३/८/७६	१,२३४
ढोकी	१८/४/४१	३,७२९	तक्रारवाडी	९/१३/३	६०३	तमनाथ	३/१/१६४	४४२
ढोकी	१८/५/२८	५२८	तगरखेडा	१८/११/१८१	१,७०२	तमलूर	१७/८/२१	२,२७९
ढोकी	२२/४/३४४	३१५	तग्याळ	१७/७/९६	५१७	तयागोदी	२६/१/२६२	ओसाड
ढोकी	२२/४/३८२	५७२	तटबोरगाव	१६/६/१६३	५५८	तरगफळ	१२/४/३७	८९७
ढोके	२/१०/१३४	३२९	तट्टजवळा	१५/६/५८	६०१	तरंगवाडी	७/१२/८५	१
ढोके	२/१०/१७२	१३८	तडखेड	१७/८/२३	१,४३८	तरघर	३/२/११०	१,१९४
ढोकवली	४/५/१०६	७४८	तडवळे	११/२/५५	१,४७६	तरटगव्हाण	१६/१/२७	६७६
ढोक्री	८/२/२०	६८६	तडवळ	१२/११/५९	२,०६०	तरटगव्हाण	१६/५/१७	९५
ढोंग	६/८/६६	१,८४६	तडवळा	१८/६/३८	२११	तरटगाव	९/१३/५३	१५८
ढोडरा	२५/३/४३२	१०२	तडवळे	१०/२/१२	१,२५८	तरटगाव	१२/१/३७	४४१
ढोडरी	२३/२/३९८	ओसाड	तडवळ	१०/७/४०	१,२६१	तरटगाव	१२/६/८०	२०५
ढोणापूर	२३/२/३५	ओसाड	तडवळे	११/१/१११	१,०५५	तरटगाव	१२/७/२०	२२७
ढोनेवाडी	१५/१/१७७	२४६	तडवळे	१२/३/२५	१,३०२	तरटगाव कासेगांव	१२/५/७६	१५०
ढोवळेवाडी	१८/११/६५	१०२	तडवळे कसबे	१२/२/४६	५,६३४	तरटगाव भोसे	१२/५/१२	१४५

नाव (१)	स्थलाक (२)	लोकसंख्या (३)	नाव (१)	स्थलाक (२)	लोकसंख्या (३)	नाव (१)	स्थलाक (२)	लोकसंख्या (३)
तरङ्गव्हाण	८/११/४२	४५४	तरोडा नाथ	१९/३/११५	ओसाड	तळघर	४/३/८९	४५२
तरङ्गगाव	८/१२/२७	५०७	तरोडा बु.	१७/३/३९	१,१४५	तळणी	८/७/२३	५२०
तरङ्गगाव	८/१३/५२	१,०६९	तरोडा बु	१९/१/१७७	१६९	तळणी	१४/४/७२	२५२
तरङ्गगाव	१०/२/११	५,५१९	तरोडी	२०/६/७	६०८	तळणी	१५/१/१४	२,१२९
तरङ्गफ	१०/२/५१	८५९	तरोडी	२१/३/२९४	६	तळणी	१५/३/२२३	१५२
तरडी	६/६/७१	८८९	तरोडी	२२/३/१२४	९	तळणी	१६/७/८८	७४३
तरडी	७/९/७९	४५३	तरोडी	२४/३/२७८	२५४	तळणी	१७/२/७	२,०६२
तरडे	९/७/१२१	५२४	तरोडी	२४/४/२७३	४३६	तळणी	१७/३/७२	९१३
तरडोली	९/१२/१३	१,२२०	तरोडी खु.	२४/४/२७०	१२३	तळणी	१७/६/१९०	९३३
तरणखोप	३/६/७९	४०४	तरोडे	७/८/४५	७०८	तळणी	१८/१/९४	१,२६०
तरंदळे	४/११/४१	१,६२५	तडे खु.	७/५/२२	३०७	तळणी	१८/९/१०३	१,६९७
तरनोली	२२/१/३०	१,८३१	तन्हाड	६/४/१८२	१,०८४	तळणी	१९/२/२१८	२,०३९
तरवडी	८/६/७४	१,०३२	तन्हाडी तर्फ तन्हाड	६/४/१८१	१,७३५	तळणी	२१/२/३१५	५७३
तरवळ	४/६/४०	१,२०३	तन्हाडी तर्फ बोरद	६/४/४०	७१६	तळणी	२१/३/१४१	४६०
तरवाडी	१९/२/१५२	४४४	तन्हावद	६/३/८४	५९०	तळणी	२१/६/२१४	१,००२
तरवाडे खु.	७/९/१०४	५०९	तन्हाळा	२०/५/२०	१,४११	तळणी	२२/४/२०२	१,००४
तरवाडे बु	७/१३/१०४	१,८४९	तलखंडा	२१/५/९०	ओसाड	तळणी खडेराव	२३/२/७३	४५१
तरसेत	३/६/१५३	१७७	तलतुवा	१५/५/८	१८४	तळणी प.नसी	१५/३/३२	५४१
तरसबळे	१३/७/३३	६३४	तलनी	१४/२/२१	८९३	तळणी (भागवत)	२३/२/५८	३९७
तरसाळी	५/१/१२३	७०४	तलबिड	१७/६/९९	२२५	तळणी (लोघेवाडी)	१४/१/०/३	७४७
तरसोद	७/६/४२	१,२९१	तलमोड	१८/१०/९६	२,६९४	तळतोडी	१५/१/६०	२७३
तराडखेड	१९/४/१८	८४६	तलवाडा	१४/२/१५९	४९६	तळदंगे	१३/३/४९	२,२६३
तरळे	४/११/११	१,५९९	तलवाडा	१६/१/१०९	५,२४८	तळदेव	१०/४/५६	१४८
तरोडा	१५/४/७८	२०३	तलवाडा (व ग्रा)	२६/६/१९६	१३४	तळनरी	१६/६/८४	५४६
तरोडा	१५/६/१५१	१,०४५	तलवाड	२/३/७	१,३२४	तळनेर	१४/१/५७	७२
तरोडा	१७/२/१३२	३६०	तलवाडे	३/१/२८	४१९	तळप	२०/५/२०६	९३४
तरोडा	१९/२/२८०	१,२६६	तलवाडे तर्फ साकुली	२/८/१८०	४५७	तळपाडा	५/३/५६	४०६
तरोडा	२०/१/१७४	४३०	तलवाडे बु.	६/५/१२३	६३१	तळपिपरी	१४/८/२१४	६४३
तरोडा	२१/३/२२	१,०२२	तलवारगड	२६/३/४२८	१५	तळबद	३/५/९९	२८
तरोडा	२१/३/१११	१७३	तलाई	६/१/५२	४३६	तळबदखार	३/३/५८	ओसाड
तरोडा	२१/४/१०५	३९७	तलाई	२१/१/१८	३८३	तळबीड	१०/११/३६	२,६०८
तरोडा	२१/६/५१	२६१	तलाई (व ग्रा)	२१/१/व ग्रा ७६	३१५	तळवट खेड	४/३/१३०	६४२
तरोडा	२१/६/१२१	१२	तलारी	१७/१/१९४	८०६	तळवट जावळी	४/३/१३२	४८६
तरोडा	२१/६/१७०	६७६	तलावली	२/३/६९	७२१	तळवट बोरगाव	१६/१/१४५	१,०७६
तरोडा	२२/१/१६८	३९९	तलावळी	२/३/१३	५२९	तळवडी	८/१२/६६	३८२
तरोडा	२२/१/३२२	७३६	तलासरी*	२/१-अ/१५	३,४४०	तळवड	३/५/३७	५६९
तरोडा	२२/२/१६४	१७७	तलासरी	२/२/१	९११	तळवडे	३/८/७६	१७२
तरोडा	२२/२/२१९	२८०	तलोटे	२/१/७१	३४२	तळवडे	३/१२/७८	४११
तरोडा	२२/३/२२९	१,२०८	तलोघी चक	२६/४/४५३	११४	तळवडे	४/५/१३१	७३२
तरोडा	२२/४/२९३	७२३	तव	९/९/१३१	९८८	तळवडे	४/८/१२	८१२
तरोडा	२२/५/३३६	४१९	तवकलपूर	२०/३/२१८	ओसाड	तळवडे	४/९/८९	२,२२७
तरोडा	२३/१/११३	६७	तवसाळ	४/४/६६	३,०३५	तळवडे	४/१०/३७	१,६४९
तरोडा	२३/१/१७३	७७१	तवे	२/१/१५३	६१९	तळवडे	४/११/६५	५३५
तरोडा	२३/१/२६२	६४५	तहकपार	२६/३/५६०	२३	तळवड	४/१५/२	४,३२०
तरोडा	२३/३/१	१,३२५	तहकासरी	२५/१/४११	ओसाड	तळवड	९/३/९२	३२८
तरोडा	२४/१/२७०	८२	तहाराबाद	८/५/१५	१,६५९	तळवडे (१)	९/७/३	९४७
तरोडा कसबा	१९/३/१७२	७२८	तळई	७/५/१५२	२,६०९	तळवडे (२)	९/७/३	देह गहरात समाविष्ट.
तरोडा खु.	१७/३/४०	५६८	तळकट	४/९/५/७७	९१६	तळवडे	१३/१/४४	२१५
तरोडा खु.	१९/१/१७८	६०	तळगाव	४/९/१०४	१,४०१	तळवडे तर्फ देवख	४/७/११०	५२८
तरोडा जामोद	१९/१/६५	ओसाड	तळगाव	४/१२/४९	४,३८१	तळवणे	४/१५/१२	१,५६२
तरोडा तरोडी	१९/३/१८	८९८	तळगाव	१३/७/४०	९१८	तळवली	२/११/६१	२६४
तरोडा तुळजा	१९/१/६४	१	तळगुळी	१३/१२/९५	३४६			

नाव	स्थलांक	लोकसंख्या	नाव	स्थलांक	लोकसंख्या	नाव	स्थलांक	लोकसंख्या
(१)	(२)	(३)	(१)	(२)	(३)	(१)	(२)	(३)
तळवली	३/१/१७४	९७	तळखोल	४/१५/१२१	७२५	तळेगाव बोरी	१८/११/१४	९५८
तळवली	३/४/४४	३८७	तळेगाव	२/९/९१	१,२९५	तळेगाव मळे	८/१/४९	६६७
तळवली	३/६/५९	११९	तळेगाव	३/४/३	३८०	तळेगाव मोहना	२१/२/२७१	९४७
तळवली	४/४/१६	१,७२१	तळेगाव	३/१०/६२	१,०५७	तळेगाव रोही	५/७/१०१	२,२२७
तळवली तर्फ अष्टमी	३/८/१४७	३९६	तळेगाव (१)	५/१२/६७	१,१८४	तळेगाव वणी	५/६/८३	४४७
तळवली तर्फ उमटे	३/५/२०१	१,०५३	तळेगाव (२)	५/१२/६७	इगतपुरी	४/१/७१	४२३	
तळवली तर्फ खडाळे	३/५/१४१	२६२	तळेगाव	७/१२/१००	शहरात	९/२/४१	४७३	
तळवली तर्फ घोरट	२/९/६९	५०९	तळेगाव	७/१३/५९	समाविष्ट	१६/५/७३	६३४	
तळवली तर्फ घोसाळे	३/८/६९	७७	तळेगाव	८/३/७	१,४८४	तळ पिंपळगाव	९/१४/७०	१८०
तळवली तर्फ दिवाळी	३/८/१७४	६६८	तळेगाव	१४/४/१३६	२,८३३	तळरान	९/१/२४	१,०३८
तळवली तर्फ राहूर	२/७/१२९	१८४	तळेगाव	१४/१२/६४	८९४	तळेवाड	१२/११/११०	७३९
तळवली तर्फ सोनाळे	२/७/१५०	७४८	तळेगाव	१५/१/३४	१,६९१	तळेवाडी	१३/२/७३	५४
तळवली (बारवईसहित)	३/९/८	११६	तळेगाव	१६/४/३३	५३१	तळेवाडी	१४/११/७६	५४०
तळवली (बारागाव)	२/९/११९	५६९	तळेगाव	१६/७/१२२	३४९	तळे समन	१४/८/८२	३३६
तळवाडा	१४/७/२	१,०११	तळेगाव	१७/२/१३६	४११	तळोघ	५/१२/७४	१,०३४
तळवाडे	५/२/३७	२,५०८	तळेगाव	१७/४/१०८	१,०१५	तळोजे पाचनद	३/२/९	२,९३७
तळवाडे	५/७/४४	४६४	तळेगाव	१८/१/७८	७५०	तळोजे मजकूर	३/२/१३	८५४
तळवाड	५/८/४१	१,१७८	तळेगाव	१८/८/१०८	२,२४८	तळोदा (१) (प्रा.)	६/३/४२	९२०
तळवाड	५/१०/६१	५६४	तळेगाव	२१/३/६६	४९४	तळोदा* (२)	६/३/ना.१	१४,६४१
तळवाडे	५/११/१०६	६७९	तळेगाव	२२/१/२५	८९७	(न.पा.)		
तळवाडे	६/१०/१५०	१,५२९	तळेगाव	२२/२/२४७	५५६	तळोदी	२३/२/२६१	५३१
तळवाड	७/४/१२७	६२४	तळेगाव	२३/१/२४४	२,०१८	तळोदी	२३/३/३९८	२१८
तळवाड त्रिबक	५/९/२३	७४८	तळेगाव	२३/१/३३६	१,०१७	तळोदी	२६/५/१२०	३५७
तळवाडे दिगर	५/१/९९	८३५	तळेगाव	२३/२/३९४	४४४	तळोदे प्र.	७/१३/९८	४६०
तळवाडे भामेर	५/१/७०	९१७	तळेगाव	२३/२/४०७	१,३३७	चाळीसगाव.		
तळवे	६/३/६२	१,४१२	तळेगाव	२४/१/१३३	१,८४१	तळोदे प्र. दे.	७/१३/४४	१,३९७
तळवेल	७/७/४६	३,८७८	तळेगाव	२४/२/९४	ओसाड	२६/१/२०५	३,९६४	
तळवेल	२१/२/३२१	२,३९६	तळेगाव	२६/२/९४	ओसाड	२६/२/३००	२३५	
तळसंगी	१२/१०/४७	१,०८२	तळेगाव	२६/३/१७०	१७१	तळोधी	२६/३/५४६	८३
तळसदे	१३/३/५	२,२८०	तळेगाव	५/९/८१	६३५	तळोधी खु.	२६/१/३३५	१,३५७
तळसर	४/५/९६	१,१८४	तळेगाव अजनेरी	२०/१/१८	९९७	तळोधी गावगन्ना	२६/२/२९७	७५६
तळा	३/१०/३३	४,१३२	तळेगाव खु.	२६/३/४०५	४७९	तळोधी मोकासा	२६/३/७६८	२,३८६
तळाघर	३/८/११५	५२६	तळेगाव चक	२१/६/१६	१७२	तळोधी (ब प्रा)	२६/१/२३०	ओसाड
तळाणीखार	३/५/९४	ओसाड	तळेगाव ठाकर	९/४/४५	३,५३७	तळोधी	३/१३/३०	६५१
तळाशी	३/४/८१	ओसाड	तळेगाव डमढरे	३/१०/१८९	११,१६४	तळोधी	५/१२/७१	७४१
तळाशी	१३/७/७९	२,५४२	तळेगाव तर्फ	५/९/२९	६३८	तळोधी	१०/१०/७	ओसाड
तळाशेत	३/५/१२३	३४७	गोरेगाव.	२१/६/२८१	९११	तळोसी	१०/५/९३	१६२
तळाशेत	३/१०/१२५	९९८	तळेगाव त्रिबक	२१/६/२८१	६,३०६	ताई खु.	२५/३/४८३	२२६
तळ्यात	१०/१०/६०	२८३	तळेगाव दसासर	९/५/१७०	९९७	ताई बु.	२५/३/४६९	१,०८७
तळिये	१३/६/७७	२०४	तळेगाव दाभाडे (१)	९/५/१७०	९९७	ताकई	३/४/१२६	३०२
तळिये खु.			(प्रा.)					
तळीखेड	१८/११/१०३	१,००३	तळेगाव दाभाडे (२)	९/५/ना.२	११,७५३	ताकडगाव	१६/१/७९	८४६
तळीये	३/१३/१५२	७८८	(न. पा.)			ताकतोडा	१५/३/८३	७४७
तळीये	१०/६/१४	९९८	तळेगाव दाभाडे (३)	९/५/१७०	हवेली	ताकतोडा	२०/६/२२०	२०१
तळीये बु.	१३/६/५१	२९७			तालुक्यातील	ताकबिड	१७/६/१०१	३६१
तळे	२/९/४८	१०९			देहू शहरात	ताकमोडवाडी	१८/२/१०	२३३
तळे	३/९/३४	१९२			समाविष्ट.	ताकरखेड	२०/३/३२०	ओसाड
तळे	४/३/५२	२,१४०	तळेगाव दिडोरी	५/६/११०	८९८	ताकवली	१०/५/७३	४५
तळे	४/७/९६	१८४	तळेगाव देवणी	१६/७/२१	५५६	ताकवली	१०/९/२७	१३२
तळे	८/२/१२८	४६९	तळेगाव परळी	२०/१/१२०	७८९	ताकवाडा	२०/४/५८	१७५
तळेखल	२/९/१४३	२६२	तळेगाव प्र. पातुर्डा	२०/१/८८	५६१	ताकविकी	१८/४/९९	१,२४९
तळेखार	३/६/१४६	१६४	तळेगाव प्र. वडनेर	२०/१/८८	६६३	ताकारी	११/३/२७	२,११९
तळेखार	३/९/३५	६१७	तळेगाव बु.	२०/१/८७	१,४६२	ताकोडा	२०/३/४१	१६१

नाव (१)	स्थलाक (२)	लोकसख्या (३)	नाव (१)	स्थलाक (२)	लोकसख्या (३)	नाव (१)	स्थलाक (२)	लोकसख्या (३)
तागडखेल	१६/३/१०	२२८	ताडा खु	१४/११/६२	६०	तादुळवाडी	१४/१०/१४५	१३८
तागडगाव	१६/५/३३	१,०४२	ताडाचा कोठा	३/५/८७	ओसाड	तादुळवाडी	१४/११/१३६	५१५
ताजनापूर	८/७/६०	४५४	तांडा बु.	१४/११/६३	३७३	तादुळवाडी	१५/२/१९७	३७१
ताजनापूर	१४/६/६५	१,०८८	ताडाळा तुकूम	२६/४/१८३	८४०	तादुळवाडी	१५/८/१७९	१,१५५
ताजनापूर	२०/१/२७५	१०८	ताडाळा बोपापूर	२६/२/२८	२१५	तादुळवाडी	१८/२/१५	१,९०५
ताजनापूर	२०/३/५६	अकोला	ताडाळा रीठ	२६/४/१८४	ओसाड	तादुळवाडी	१८/३/३१	१,०८३
		शहरात	ताडाळी	२६/४/२५	१,०३९	तादुळवाडी	१८/५/४८	४७२
		समाविष्ट.	ताडील	४/२/५४	१,३३७	तादुळवाडी	१८/७/४५	६४२
ताजपुरी	६/६/१००	७९१	ताडे	६/६/६५	१३८	तादुळवाडी	१९/२/१४	१,०४०
ताजपूर	३/५/१९८	५१२	ताडे	७/५/१४७	६३६	तादुळवाडी	१९/२/२४५	१९३
ताजपूर	१८/११/५४	२४८	ताडोबा (व ग्रा)	२६/२/३२५	२२	तादुळवाडी	१९/३/११८	१८५
ताजलापूर	१८/८/१७४	४४१	ताडोर	१२/१०/४१	३३१	तादुळवाडी	१९/४/१६	९४८
ताज	८/१२/५८	३८२	तातरा	२१/१/९७	२२६	तादुळवाडी	१९/५/८६	४४६
ताजे	९/५/९९	५१३	तातापूर	२२/४/३७१	६२	तादुळवाडी	१९/५/२२८	३६
ताटी कुंडम	२६/६/१९१	ओसाड	तातेवाडी	१४/१०/७०	१९३	तादुळवाडी	१९/५/२९७	ओसाड
मसाहत.			तातोली	२४/५/४९७	३३७	तादुळवाडी	१९/५/३०९	ओसाड
ताटी कुंडम	२६/६/१९०	३९	ताथवडा	१०/२/५०	१,२६८	तादुळवाणी	२४/४/१७२	२००
(सव्हंड).			ताथवडे	९/९/५८	७९१	तादूळजा	१८/५/६	१,४११
ताटीगुंडम	२६/६/४५१	१८४	तादलवाडी	७/१/४५	५२५	तादूळनेर	८/५/५	५५४
ताठापूर	१५/२/१७७	११२	तांदलवाडी	७/३/१०१	२,१३२	तादूळवाडी	५/११/४३	२७२
ताड उमरी	२२/४/३७६	४९२	तांदळवाडी (घाट)	१६/४/१५१	५६३	तादूळवाडी	७/१०/२८	७९४
ताडकळस	१४/४/९९	३९८	तांदळवाडी बु.	१६/४/९	३७४	तांदूळवाडी	८/५/६०	१,२२७
ताडकळस	१५/६/११५	२,५१७	तांदळवाडी हवेली	१६/४/१०	३५७	तादूळवाडी	११/१/५६	५११
ताडकी	१८/५/२१	२१०	तादळा	१६/१/३८	६९६	तादूळवाडी	१४/८/५२	८७५
ताडगव्हाण	२६/२/१०४	२३८	तादळी	७/४/१	६३७	तादूळवाडी	१५/३/२८	२५७
रैथ्यतवारी.			तादळी	८/९/९९	७१९	तादूळवाडी	१६/६/८७	६४६
ताडगाव	३/७/३०	४०२	तांदळी	९/४/७६	१,१८४	तादूळवाडी	२०/६/४४	८१
ताडगाव	३/९/२२	३३८	तादळी	१७/७/२८	४६३	तादूळवाडी पर-	१४/८/२२२	४०४
ताडगाव	१८/७/८५	८८०	तांदळी	२०/४/२४१	१८१	गणें शेंदूरवादा.		
ताडगाव	२३/३/३१८	३२२	तांदळी	२०/५/१	१९२	तादूळवाणी	२४/१/१७२	२६६
ताडगाव	२५/२/१४३	६४२	तांदळी	२६/३/२०८	२८७	तान	२/१०/१९७	२१
ताडगाव	२५/३/५०४	१,०६५	तांदळी खु.	२०/२/१३२	६४६	तानखेड	२०/३/१६३	२४२
ताडगाव	२६/६/२९४	११९	तांदळी तुलंगा	२०/२/९६	१५५	तानंग	११/६/३२	१,७५३
ताडगुडा	२६/६/१२९	११६	तांदळी दुमाळा	८/११/५८	१,३८७	तानबोड्या	२६/६/३८४	५६
ताडगुडा	२६/६/१६०	१२५	तादळी बु.	२०/२/१३३	८८६	तानसा (व ग्रा)	२/८/११	३४०
ताडगुडा	२६/६/२१७	१०८	तांदळी बु.	२०/६/२२७	५२८	तानापूर	२२/२/११८	ओसाड
ताडपल्ली	२६/६/७०	२४८	तांदळी शेवई	२०/६/१३९	६०९	तानापूर	२३/२/४०४	ओसाड
ताडपांगरी	१५/६/१६४	६०५	तांदुलवाडी	२०/१/२८२	४१२	तापलाबाद (१)	२०/३/६१	१०९
ताडपार	२६/६/३३७	ओसाड	तांदुळवाडी	२/४/१५६	८२८	तापलाबाद (२)	२०/३/६१	अकोला
ताड पिपळगाव	१४/१/१८५	१,८६८	तांदुळवाडी	५/१/३९	७६४			शहरात
ताड बोरगाव	१५/५/७७	१,४१५	तांदुळवाडी	५/८/५९	४३१	तापोळे	१०/५/४४	६९
ताडभुज	२६/४/९१	४०	तादुळवाडी	९/१२/५१	१,१०८	तांबट सांगवी	१८/१/६२	२२५
ताडमुगळी	१८/११/१७६	१,१८७	तादुळवाडी	१०/६/५०	१,२०३	तांबडा मसाहत	२६/६/८१	ओसाड
ताड लिबला	१५/६/६४	७६७	तादुळवाडी	११/३/५०	१,७१७	तांबडा (सव्हंड)	२६/६/९०	१८५
ताड वागळे	३/५/१२२	२८३	तादुळवाडी	१२/२/७२	५४३	तांबडी	३/८/११८	७२०
ताड शिवणी	१९/५/२८९	६७६	तादुळवाडी	१२/३/८१	१,४४७	तांबडी	३/१०/५३	१८७
ताड सावळी	२२/४/२९०	८४०	तादुळवाडी	१२/४/५०	२,२०२	तांबरवाडी	१८/११/१६६	५१६
ताड सोन्या	१६/४/११५	१,३६४	तादुळवाडी	१२/८/४	१,५००	ताबलगाव	१५/८/१६५	१७६
ताड सौदणे	१२/२/२५	६९७	तादुळवाडी	१३/२/९२	६२३	ताबवा	१६/६/९०	१,६०४
ताड हादगाव	१४/१२/७८	१,६११	तादुळवाडी	१४/१/१४३	४२२	ताबव	१०/२/१८	२,१३६
तांडा	२४/३/३५३	६१०	तादुळवाडी	१४/४/६०	३७८	ताबवे	१०/११/८५	४,९७२
ताडा	२५/१/२५५	१,८११	तांदुळवाडी	१४/१०/७५	१६६	ताबवे	११/३/२८	३,४६४

नाव (१)	स्थलाक (२)	लोकसंख्या (३)	नाव (१)	स्थलाक (२)	लोकसंख्या (३)	नाव (१)	स्थलाक (२)	लोकसंख्या (३)
ताववे	१२/३/३७	८०९	तामसवाडी	७/१३/२९	२८७	तारसी	२४/४/३९३	२३४
ताववे	१२/४/५५	१,८०३	तामसवाडी	८/६/८३	१,२२७	तारळ	४/९/१३६	१,६७०
ताववे	१३/१/७	२७५	तामसवाडी	१५/६/१५६	२३७	तारळे	१०/१०/१०४	४,४८१
तावस	३/१/११४	५४१	तामसवाडी	२०/४/२१६	ओसाड	तारळे कसबा	१३/७/४५	२,०१७
तावाठी	३/४/८९	२९६	तामसवाडी	२१/२/३१०	२३७	तारळे खु.	१३/७/४१	१,४१९
तावा राजुरी	१६/५/६८	१,६५७	तामसवाडी	२१/४/१४१	२३८	तारा	२४/१/९०	११२
तावाळा	१८/११/१९०	२,३५१	तामसवाडी	२४/३/७९	६५०	तारापूर	२/४/१	४,९३२
तावाळे	१३/९/८२	६२५	तामसवाडी	२४/४/४४३	ओसाड	तारापूर	६/८/२९	७८३
तावी कसबे	१०/५/६६	२६९	तामसवाडी	२४/५/२०३	ओसाड	तारापूर	१२/५/५७	२,०७५
तावी तर्फे मेढे	१०/५/१२९	११०	तामसवाडी	२५/२/१२३	१,०११	तारापूर	१९/४/५९	२४७
तांबुळवाडी	१९/४/१९०	१९१	तामसवाडी	२५/२/१२८	२९४	तारापूर	२०/३/२५	ओसाड
तांबळवाडी	१३/१२/६१	५३४	तामसा	१७/२/१८३	४,३३२	ताराबाडी	२४/१/३०४	७८
ताबे	९/१/७४	१,२६८	तामसाळा	२०/६/२८१	३५८	तारासावगा	२३/१/८६	१,२०१
ताबेखणी	२४/५/२६८	९४	तामसी	२०/३/१८५	९४	तारुख	१०/११/९५	२,६६२
ताबेखणी	२४/५/२७०	ओसाड	तामसी	२०/३/२३८	२९६	तारु खेडले	५/१०/८५	८७७
ताबेखनी	२५/२/४१७	ओसाड	तामसी	२०/६/२५५	१,७०१	तारुपिपळवाडी	१४/११/१०७	८१०
ताबेगडी मेढा	२६/१/४०८	४२०	तामसी	२६/२/१७७	ओसाड	तारुगव्हाण	१५/५/१५९	२५३
ताबेडी	४/७/३६	८६१	तामसी	२६/५/१०२	ओसाड	तारुवादा	२१/१/वग्रा १०१	३०९
ताबेवाडी	१८/२/७२	८१०	तामसोळी	३/८/१५	२८५	(वग्रा).		
तांबोळा	१९/५/३२५	८८४	तामीणी बु.	९/९/४८	१,९६७	तारुवाडी	१३/११/७७	३६०
ताबोळी	४/१५/५८	७०७	तामीणे	१०/१०/८५	३७९	तारोली	२४/५/१५४	५७७
ताबोळे	७/९/४०	८०	तामोड	४/२/१५०	२५९	ताणें	३/१०/२००	२९१
ताबोळे	१२/६/२१	१,२८६	ताम्बाडी	२६/५/१२	२०६	ताणें तर्फे तळे	३/१०/३२	२५२
ताबोळ खु	७/१३/८४	४२४	ताम्हणशेत	३/८/११९	४२५	तालखेड	१६/२/१२	३,१६६
ताबोळे बु.	७/१३/८५	१,९२६	ताम्हणे	३/१०/१२२	२१०	तालखेड	१९/२/२३१	१,५६६
ताब्याची वाडी	१३/९/९४	८०५	ताम्हणे	४/१०/२७	१,८०७	तालखेडे	७/८/७९	२६२
ताभा	२२/२/१०८	५१५	ताम्हणे करंबे	३/१२/४०	२५३	तालग	१७/२/१०२	१,०१९
ताभा	२३/२/६३	८८२	ताम्हणे तर्फे कोढवी	३/१४/६८	१५१	तालगुडा	२६/३/७४२	३९
ताभाड	९/१४/३४	१,०१२	ताम्हणे तर्फे तळे	३/१०/६३	२४६	तालसवाडा	१९/२/१३	१,०००
ताभारी	२३/३/२४	ओसाड	ताम्हणे शिकें	३/१२/७३	३८५	तावखेडे प्र.न.	६/७/४	८२८
ताभारी	२३/३/२५५	१५२	ताम्हणमळा	४/५/१०२	८१५	तावखेडे प्र.बेटावद	६/७/१०२	६८४
ताभेरे	८/५/८	१,६८३	ताम्हाणे	३/१३/१२४	७२३	तावडी	१०/२/३६	२३२
ताभोरा	२५/३/४१०	२३०	ताम्हाणे	४/१/४५	१००	तावडी	१२/२/६५	६९७
ताभोळ	८/२/२२	५३५	ताम्हाणे	४/७/१०५	६३३	तावरज खेडा	१८/४/६२	८०३
तामकडे	१०/१०/५२	२१८	ताम्हाणे	४/९/९६	२,७०२	तावरे बाडी	१३/११/८५	३६३
तामकण	१०/१०/१३३	३०३	तायघाट	१०/४/३३	२२२	तावशी	९/१३/२१	१,४९०
तामकळस	१५/६/१११	८४	तारखेडा	२०/४/२४५	३७५	तावशी	१२/५/७२	२,०३१
तामगाव	१३/५/८२	७९५	तारखेडा (१)	२१/५/२०९	१९	तावशी	२५/३/४७३	१,०५६
तामगाव	१९/१/१६१	५३४	तार खडा (२)	२१/५/२०९	अमरावती	तावशी खु.	२५/३/५२१	३३
तामथरे	६/७/७३	१,७९६			शहरात	तावशी गड	१८/१०/२०	१,९१८
तामदडी	१२/१०/३९	६१७	तारखेडे खु.	७/११/२५	१,६३६	तावशी ताड	१८/९/५९	८१२
तामनाळे	४/७/१२९	३३३	तारखेडे बु	७/११/२४	१,११०	तावसे खु.	७/१/७१	५७६
तामलवाडी	१८/६/८	१,१३६	तारंगळ	१५/७/१९०	ओसाड	तावसे बु.	७/१/४८	१,०६०
तामशी	२०/२/९५	७८९	तारगाव	१०/६/७४	४,२७४	तावी	२३/३/३१४	१४२
तामसई	२/४/१०५	२३७	तारडा	२६/४/४२४	३४६	तास	८/८/३	१५७
तामसई	३/२/४७	१९४	तारडा चक	२६/४/४२३	ओसाड	तास	२३/३/३५४	५३५
तामसवाडा	२३/२/२९४	१५५	तारणा	२४/५/१८२	१,५११	तास	२४/५/४४८	१,००५
तामसवाडी	५/१०/८६	९३८	तारणी	२४/५/१७	१९३	तासखेडे	७/३/३६	६०६
तामसवाडी	६/९/१२६	७१४	तारदाळ	१३/३/३४	४,०९१	तासखेडे	७/४/४८	६१०
तामसवाडी	६/१०/३२	२०५	तारसा	२४/३/३१०	१,७३०	नासगाव	३/१०/७२	३००
तामसवाडी	७/३/६७	७४३	तारसा खु.	२६/४/४३६	५३५	नासगाव	१०/९/११७	२,२५६
तामसवाडी	७/९/९०	३,२५१	तारसा बु.	२६/४/४३५	७९१	तासगाव* (न.पा.)	११/४/ना.१	१६,६४९

नाव	स्थलांक	लोकसंख्या	नाव	स्थलांक	लोकसंख्या	नाव	स्थलांक	लोकसंख्या
(१)	(२)	(३)	(१)	(२)	(३)	(१)	(२)	(३)
तासगाव	१३/३/१९	८६९	तिपेहळी	११/५/२३	५१६	तिलहेर	२/६/५०	१,१८४
तासलोट	२२/२/२६७	३१	तिप्पा	२६/५/२५	६८	तिल्होळी	५/६/४१	५५४
तासवडे	१०/११/३३	७१९	तिपेहाळी	१२/९/६५	९७०	तिवट घ्याळ	१८/१/१३९	३७६
ताहकाटोला	२६/३/३२३	६४	तिफणवाडी	९/३/१७	२१९	तिवठाणा	१५/८/४५	४२९
ताहकादंड	२६/३/२०४	ओसाड	तिमरम	२६/६/४७३	३७	तिवडी	४/५/७६	५७४
ताहारपूर	२३/२/३८३	ओसाड	भरपल्ली.			तिवडी	२२/३/२६७	५१८
ताहाराबाद	५/१/१८	२,४०२	तिमरम मसाहत	२६/६/४२१	ओसाड	तिवडी आजमपूर	१९/१/१४३	५४५
ताहेरपूर	१४/११/३८	९७	तिमरम (सव्हेंड)	२६/६/४२२	४१	तिवणे	३/१/१७१	१०७
ताळाबा	६/२/१०५	१,१२४	तिमापूर	२३/२/३०	ओसाड	तिवरंग	२२/३/१८२	१,१४२
तिकुडी	११/५/७४	१,४२४	तिमेझरी	२५/१/२७८	९७२	तिवरंग	२२/३/२२६	६०९
तिकोडी	१९/२/१३८	५४०	तिमेली	२६/६/३१७	३१	तिवरा	२१/६/२३८	१,०१७
तिकोना	९/५/१४७	३५६	तिरकवाडी	१०/२/७२	५२६	तिवरांबी	४/९/११८	१६
तिखाडी	१५/४/२६	ओसाड	तिरकामेट्टा	२६/६/२९९	२४	तिवरी	२२/१/२६१	९०१
तिखाडी	२४/५/२२९	४५	तिरखुरा.	२४/५/४०४	२३७	तिवरे	३/१/१४६	४४५
तिखी	६/१०/१०१	८३८	तिरखुरा	२६/२/२६६	४२०	तिवरे	३/७/४४	३५२
तिखी	८/१२/१३	२९०	तिरखुरी	२५/३/१४८	३६२	तिवरे	४/५/७०	१,५१५
तिखोरे	६/४/१००	७७६	तिरखुरी	२५/३/६२५	२५	तिवरे	४/९/४९	४५२
तिखोल	८/८/६४	८८६	रैय्यतवारी.			तिवरे	४/११/३१	८०२
तिगल गुडम (व ग्रा)	२६/६/५६५	२५	तिरखेडी	२५/१/४३१	१,३०८	तिवरे घेरा प्रचितगड	४/७/६६	५६६
तिगाव	८/३/१६	५९७	तिरझडा	२२/२/१९७	५९६	तिवरे तर्फ देवळे	४/७/१६३	७५३
तिगाव	१६/२/९४	७४८	तिरडशेत	५/९/७५	३०७	तिवर्ला गावगन्ना	२६/१/७७	८८
तिगाव	२३/२/२११	७४०	तिरणण	१३/२/५४	१,३०७	तिवसडी	२३/३/८३	ओसाड
तिगाव	२५/१/४१२	१,४९४	तिरपाड	९/२/५	२२७	तिवसा	२१/३/२५८	८८७
तिघर	३/१/१५९	३३६	तिरपोळे	७/१३/१९	५९९	तिवसा	२१/६/११	४,१४४
तिघरा	२१/५/४०९	१९८	तिरमलपूर	२१/२/२३५	ओसाड	तिवसा	२२/१/२२५	९८७
तिघरे	२/४/१५९	६९९	तिरवंजा मोकासा	२६/२/६००	३१६	तिवसा खु.	२०/३/२५४	२१०
तिघ्रा	१९/२/११	४८८	तिरवंजा	२६/२/६०३	४५४	तिवसा बु.	२०/३/२४८	४९४
तिघ्रा	१९/२/२३७	४३७	रैय्यतवारी.			तिवसाळा	२२/४/२०७	५५३
तिघरे	७/६/५०	१०१	तिरवडी	१२/४/२८	१,१८५	तिवसाळा (व ग्रा)	२२/४/११७	ओसाड
तिघरे वडगाव	७/१२/६४	४५४	तिरवडे	४/१२/४७	७३४	तिवळी	२०/६/४१	१,३०२
तिटवी (व ग्रा)	२२/३/३५४	ओसाड	तिरवडे	४/१५/७	१,१७७	तिव्हर्ला तुकूम	२६/१/३१	५२६
तिटवे	१३/७/८०	१,३०४	तिरवडे	१३/६/७२	६९८	तिव्हाण खु.	१९/३/२४	१९५
तिडका	१४/३/२९	५१४	तिरवडे तर्फ	१३/६/१७	८३२	तिव्हाण बु.	१९/३/२३	१९९
तिडका	२५/३/२१३	१,३६४	खारेपाटण.			तिशी	६/५/९३	३८६
तिडका	२५/३/४०९	११२	तिरवडे तर्फ	१३/६/१	४७५	तिष्टी खु.	२४/२/७८	३१०
तिडका	२५/३/५०३	३७४	सौदळ.			तिष्टी बु.	२४/२/७७	१,१३५
तिडकेपार	२४/५/३९६	११	तिस्का	१८/८/७१	९९८	तिसगाव	५/२/११०	१,१३४
तिडंगी	२४/२/६८	६५५	तिहर	२६/२/६०१	६३	तिसगाव	५/६/८४	१,२९७
तिडे	४/१/७०	१,१३१	तिरोडा (न.पा.)	२५/१/ना. २	१२,५२०	तिसगाव	५/७/५५	५७०
तिड्या (व ग्रा)	७/३/४	९३	तिहें	५/५/३४	१,०७३	तिसगाव	६/१०/३६	३२५
तिडी	१४/७/८७	६६२	तिहें	८/२/१	२,२८९	तिसगाव	८/४/१३	८५९
तिंतरखेडा	१४/७/११	४३७	तिर्मळपूर	२३/२/२४६	ओसाड	तिसगाव	८/१०/१५	२,६६५
तिंतरवणी	१६/१/२९	१,६७३	तिरी	२५/२/४११	८९३	तिसगाव	१४/६/७१	१,१५२
तितरी	६/४/९३	३१७	तिलोट	४/१०/३	३,२६२	तिसगाव	१४/९/८२	८७६
तितूर	२४/५/९	९३८	तिन्हळ खु.	५/४/६४	३७५	तिसंगी	४/३/७४	२,१७४
तित्रज	१८/२/५	७८७	तिन्हळ बु.	५/४/६५	२०९	तिसंगी	११/६/५९	१,३२५
तित्रव	१९/३/८८	१,०२०	तिन्हें	१२/७/३३	१,३०८	तिसंगी	१३/६/४५	१,०८१
तिथवली	१३/६/१३	१,४४५	तिलाली	६/५/६७	३९०	तिसंगी-सोनके	१२/५/४७	२,६२०
तिथारे	६/४/८२	१७३	तिलोडे	२/३/४	१,०००	तिसले	३/९/७०	१००
तिनखडी	८/१०/८८	६३९	तिलोरे	३/६/६९	३३०	तिसे	३/८/१७६	६०८
तिनखेडा	२४/१/११५	१,१६७	तिल्याळ	११/५/६६	३१८	तिसे	४/३/१७	१,११३
तिपराळ	१८/८/९३	४००	तिल्ली	२५/१/३२५	१,३९९	तिळगाव	२/५/१५९	५४२



नाव	स्थलाक	लोकसंख्या	नाव	स्थलाक	लोकसंख्या	नाव	स्थलाक	लोकसंख्या
(१)	(२)	(३)	(१)	(२)	(३)	(१)	(२)	(३)
तिळभाट	५/५/७९	१४९	तुपगाव	३/४/२६	५५९	तुके पिंपरी	१२/२/८०	७४४
तिळमाळ (ब ग्रा)	२/५/१२५	२२८	तुपटाकळी	२२/१/२८७	१,९४४	तुके पिंपरी	१५/३/२१४	२२८
तिळवण	५/१/१२८	८००	तुपडी	१८/११/२०	७९७	तुकाबाद	१४/८/१९१	२,३६२
तिळवणी	८/१/४१	४४८	तुपदाळ खु.	१७/७/५८	२३९	तुकावाडी	१३/१२/११८	२,४२४
तिळवणी	१३/३/३९	१,०३०	तुपदाळ बु.	१७/७/५९	११०	तुर्ची	११/४/३६	२,३३८
तिळसमुख	१६/२/१४७	३६३	तुपसेळगाव	१७/८/६	२८७	तुभे	२/११/७३	१,२१९
तिळसे	२/५/१३९	२१५	तुपा	१५/१/९	१२८	तुभे	३/२/२	२५०
तिळापूर	८/५/५०	४५५	तुपा	१५/४/१००	५२६	तुभे खु.	३/१४/१२	१,६१३
तिळासर	६/८/८५	५५६	तुपारी	११/४/१	१,२४५	तुभे बु.	३/१४/१०	१,२५८
तिळोरे	३/१०/१३३	३३५	तुपुरवाडी	१३/११/५१	४४८	तुरमरका	२६/६/३१९	२२
तिळवेहाळ	१२/८/४४	६४६	तुपेवाडी	१४/११/५९	४३५	तुलंगा खु.	२०/२/१०४	५४५
तीखी	१४/३/३५	११९	तुप्या	१७/३/१४७	१,८०२	तुलगा बु.	२०/२/१०५	८३३
तीगई	२४/२/१०२	६३५	तुबरपली	१७/८/९३	४७८	तुलतुली	२६/३/१०३	१५१
तीतूर	१४/३/११	४४८	तुबाड	४/३/९८	५७७	तुलना	२६/५/२४०	२६६
तीर्थ	१२/८/२४	१,०८२	तुमखेडा खु.	२५/१/२५०	१,८६३	तुलमार	२६/३/६०१	५४
तीर्थ	१८/१/८७	५६३	तुमखेडा बु	२५/१/२५२	१,४४९	तुलसी	२६/५/११	१३१
तीर्थ खु.	१८/६/४२	७८२	तुमगाव	२६/२/९०	५६९	तुलान चक	२६/१/१२४	ओसाड
तीर्थपुरी	१४/१२/१७५	३,०२१	तुमडी	२४/५/२२३	१०७	तुलान डोंगरी	२६/१/१२६	ओसाड
तीर्थ बु.	१८/६/४७	६३९	तुमडी	२६/३/८७९	ओसाड	तुलान मालगुजारी	२६/१/१२५	४३५
तीवध्याळ	१८/१/१४१	५२८	तुमडीकसा	२५/३/४२२	२२४	तुलाना	२३/१/२०१	ओसाड
तीस	२/१०/७९	१,६३५	तुमडी कासा	२६/३/५१०	७७	तुलाना	२६/२/६२	५२४
तीसगाव	१४/६/६	७४३	तुमडी मेंढा	२५/३/३७५	ओसाड	तुलापूर	१४/११/१३	ओसाड
तीळध्याळ	१८/१/१३७	७४	तुमडी मेंढा	२५/३/५३५	ओसाड	तुल्हान मेंढा	२६/१/१२८	२७१*
तुकसई	३/४/१४९	२१५	तुमडी मेंढा	२६/१/१६७	२४	तुसे	२/५/१५२	६३७
तुकापूर	२१/५/७५	१०	तुमनूर	२६/६/५९५	१९७	तुळई	२/९/१४२	६१५
तुकापूर	२२/२/११७	ओसाड	तुमनूर चक	२६/६/५९६	३५	तुळजापूर	८/६/४७	३८०
तुकापूर	२२/५/१९	ओसाड	तुमरकोडी	२६/६/१८१	ओसाड	तुळजापूर	१४/९/२४	२००
तुकूम नारायण	२५/३/६१४	२७२	मसाहत.			तुळजापूर	१५/६/२१	२५७
तुकूम	२६/३/५३२	३१४	तुमरगुडा खु.	२६/६/११७	ओसाड	तुळजापूर*	१८/६/ना.१	८,९३५
तुकूम बोरी	२४/५/४५९	ओसाड	तुमरगुडा बु	२६/६/१२२	२६८	(न.पा.).		
तुंग	९/५/१३८	४१३	तुमरीकसा	२६/६/१९८	४१	तुळजापूर ५	१९/४/२९०	७८५
तुंग	११/६/३	२,११९	तुमसर	२५/१/३०९	१,४६०	तुळजापूर	२०/४/२५२	३४५
तुंगण	५/१/३६	३५३	तुमसर (न.पा.)	२५/२/ना.१	२४,९१०	तुळजापूर	२०/५/५१	ओसाड
तुंगत	१२/५/५४	१,७५८	तुमान	२४/३/२७७	३६४	तुळजापूर	२१/२/२०२	२०२
तुंगारठाण	२/७/८३	ओसाड	तुमरगुडा	२६/३/९४३	९९	तुळजापूर	२१/३/२८	ओसाड
तुंगाली	९/५/७४	लोणावळा	तुरकमारी	२४/४/३८३	१५९	तुळजापूर १०	२१/३/१३०	ओसाड
		साहारात	तुरखूल	३/६/९	ओसाड	तुळजापूर	२१/३/१६०	८१
		समाविष्ट.	तुरखेड	१९/५/१५२	ओसाड	तुळजापूर	२१/५/९४	ओसाड
तुगाव	१८/४/४४	१,३२२	तुरखेड	२०/४/१२५	२६६	तुळजापूर	२१/५/१२७	३४
तुगाव	१८/१०/५६	२,७४१	तुरखेडा	२१/४/३९	८५१	तुळजापूर	२१/५/४२९	ओसाड
तुगी खु.	१८/९/६३	१४०	तुरखेडे	७/६/२५	४४९	तुळजापूर १५	२१/६/१०६	२६५
तुगी बु.	१८/९/९०	१,३३६	तुरंबे	१३/७/८१	२,७४९	तुळजापूर	२१/६/१२८	२६५
तुजारपूर	११/३/४१	१,००४	तुरम्बव	४/५/१०८	१,१४६	तुळजापूर	२२/२/१६०	ओसाड
तुडवली	३/१४/६५	२८०	तुरवडे	४/२/४७	६०	तुळजापूर	२२/२/१७५	१११
तुडका	२४/५/१७७	७११	तुरळ	४/७/३१	१,८०२	तुळजापूर	२३/१/२७७	ओसाड
तुडका	२५/२/१३१	१,३६२	तुरा	१५/५/१४४	६३०	तुळजापूर २०	२३/२/४४२	३४३
तुडमापुरी	२५/३/३३	५१३	तुरागोंदी	२४/४/१९	१२४	तुळजापूर	२३/२/४५३	३२५
तुडाळ	३/५/५३	१७	तुराटी	१७/४/८८	५६२	तुळजापूर	२३/३/१८६	ओसाड
तुडिये	१३/१२/१२९	१,९९६	तुराडे	३/२/१६६	४७८	तुळजापूर गढी	२१/२/२८२	८०५
तुडीळ	३/१३/६०	१,७६३	तुरीमजरा	२३/३/३०८	ओसाड	तुळशी	२/७/९०	८३
तुते	२/८/४५	११९	तुरबाडी	३/१२/२	१,४९२	तुळशी	४/१/६४	१,११५
तुते . कन्हाळ	२६/३/३१०	५८	तुरोरी	१८/१०/१०१	३,४४१	तुळशी	१२/३/६६	२,५४०

नाव (१)	स्थलांक (२)	लोकसंख्या (३)	नाव (१)	स्थलांक (२)	लोकसंख्या (३)	नाव (१)	स्थलांक (२)	लोकसंख्या (३)
तुळशी	१७/१/४२	२,०५६	तेलंग खेडी	२४/४/१४१	नागपूर	तोंडली	३/४/१०४	२११
तुळशी खु.	४/३/२	४५५			शहरात	तोंडली	४/१/७५	४३८
तुळशी बु.	४/३/१	४४७			समाविष्ट.	तोंडली	४/५/३३	१,०४५
तुळस	४/१४/१२	३,९३०	तेलंग खेडी	२५/१/३१९	५५५	तोंडले	१०/८/८	७०८
तुळसण	१०/११/९८	१,९९५	तेलंग टाकळी	२२/४/३३९	६५२	तोंडले	१२/४/७४	८०९
तुळसणी	४/७/११२	१,३५०	तेलंगव्हाण	२२/१/४६	२४३	तोंडवळ	५/५/५५	४६४
तुळसवडे	४/९/९५	९७१	तेलंगवी	८/१३/३२	१,७२४	तोंडवळी	४/११/१९	८५३
तुळसी	२६/३/१५	१,१७९	तेलगाव	१२/७/३९	८२७	तोंडवळी	४/१२/२२	२,०२६
तुळसुली क. नारर	४/१३/५८	४६४	तेलगाव	१५/७/३९	२०४	तोंडसा	२६/६/१०७	२२०
तुळसुली तर्फे	४/१३/४४	१,६४३	तेलगाव	१८/१/१६०	७९४	तोंडसुरे	३/१२/१४	५०७
माणगाव.								
तुळाजे (सिंगपूर)	६/३/७२	१,१६९	तेलगाव	२४/२/७९	८८६	तोंडली खु.	२४/३/३१९	ओसाड
तुळापूर	८/५/७	४२२	तेलगाव खु.	१६/२/२४	३६२	तोंडाखेरी	२४/२/१९७	३७६
तुळापूर	९/७/७१	८४७	तेलगाव बु.	१६/२/१११	७३९	तोंडापूर	७/१२/१२२	३,५११
तुळीज	२/६/२५	६०६	तेलगाव मद्रुप	१२/८/६२	१,१५३	तोंडापूर	१५/४/१४७	१,०८२
तूदगाव	२०/१/१००	५७९	तेलंग	३/१३/६४	९२१	तोडार	१८/८/२९	२,६४४
तेगिनहाळ	१३/११/६२	५५९	तेलघणा	१६/७/८९	२०१	तोडी कुंड	६/२/६३	१९०
तेजणी	२२/४/६५	३९३	तेलघरी	२२/१/१६६	३४५	तोडे मसाहत	२६/३/५४९	६७
तेजपूर	२२/५/३७९	१,३१७	तेलनखेडी	२४/२/७०	३४५	तोडेर	२६/६/२७९	५३
तेजूर	९/१/४८	६४३	तेलनडोंगरी रीठ	२६/१/७०	३९	तोडेल नाका (व ग्रा).	२६/६/३९९अ	३२
तेजवाडी	९/१/९३	७७४	तेल पेंडरी	२५/२/४२७	३९			
तेटघर	३/१३/४१	२९९	तेलवडी	९/१४/४४	१३२	तोंडोली	११/१/९	२,११२
तेटली	१०/५/५७	४५७	तेलवाडी	१४/११/१३९	२६३	तोंडोली	१८/९/४१	२०१
तेटल	४/४/५	४६	तेलवासा	२६/२/५७७	१९०	तोंडोवी	१०/१०/९२	३८१
तेटवली	४/२/९४	१,३०१	तेलवे	१३/२/४७	३८०	तोंडोळी	८/१०/६३	९९६
तेडी पिपळगाव	१५/५/५५	९५२	तेलहारा	१९/४/१५२	६७८	तोंडोळी	१४/५/६३	२८५
तेडोळी	४/१३/४८	२,५७२	तेलीमंढा	२६/१/२१	३५४	तोंडोळी	१४/११/३०	१,०२४
तेडोळी	२२/१/३६२	५५७	तेलुर	१७/५/१७२	४३३	तोंडरे	३/२/३९	७२९
तडवा	२५/१/१३७	१,४८५	तेलहारा	२४/४/२४४	२६८	तोडळी	२४/३/२६६	३२५
तेर	१८/४/५२	५,७२५	तेलहारा	२०/१/९२	३	तोणदे	४/६/१०४	८१०
तेरखेडा	१८/७/३४	३,९६२	खु. (१).			तोदे	६/६/७३	१,१०८
तेरणी	१३/११/५२	२,८१६	तेलहारा खु. (२)	२०/१/९२		तेलहारा	२६/६/१८२	ओसाड
तेरवण	४/९/३८	८४४				शहरात	२५/१/४४२	२६७
तेरवण मेडे	४/१५/८५	७६७				समाविष्ट.	२६/३/४३८	५५
तेरवाड	१३/४/३६	८१६	तेलहारा बु. (ग्रा.)	२०/१/९३	३८	तोयागोंदी	२५/३/३६४	२०७
तेरसवाडी	१३/५/६२	५६६	तेलहारा	२०/१/ना.१	७,५८३	तोयागोंदी	६/४/१७५	२,५१४
तेराडो (कॅम्प)	२६/६/१९५	६	(न.पा.).			तेरखेडे	५/५/११९	७४७
(व ग्रा).			तैल बैला	९/९/१५	२८३	तेररंगण	५/९/१६	४८०
तेरंगण	८/२/८४	६४८	तेररंगण	१२/८/१७	६३२	तेररंगण खु.	२६/१/१३३	१,१५१
तेरंगण	९/२/३४	५१	तेररंगण	१८/८/१७०	१,३४३	तेररंगण बु.	२६/१/१०१	१,१९१
तेरेवायंगणी	४/२/११२	५८१	तेररंगण	२१/२/२६४	१०९	तेरण डोंगरी	५/३/४०	३२६
तेरजपूर	१५/८/१५५	१८२	तेरगलाबाद	२१/२/२३८	१४३	तेरण मल	५/५/१	१२१
तेडी	४/१/६१	२१२	तेरटंबा	१७/१/१९३	६४३	तेरण माळ (व ग्रा)	६/१/११९	५५७
तेथे	४/७/८२	१,११५	तेरतेवाही	२६/४/१२९	३४८	तेरनवाडा	१९/४/१०८	८२३
तेल कवडसी	२४/५/३०३	९४	तेरडका मसाहत	२६/६/५२०		ओसाड	१५/१/१६४	७
तेल कुडगाव	८/६/११०	१,२०३	तेरडका (सव्हेड)	२६/६/५१९	१५७	तेरणगी	१२/११/१०४	५३४
तेलखडी	६/१/११४	४२२	तेरडगाव	२०/६/२९८	१,९५७	तेरणे	२/५/१६०	१७६
(व ग्रा).			तेरडगाव	२१/२/१८३	१,१७२	तेरणे	१०/१०/३०	२२४
तेलखार	२१/१/१५७	४५८	तेरडचिरा	१८/८/१६०	१,०७६	तेरणे खु.	९/३/१००	१८७
तेलखेड	१९/२/१५	११२	तेरडल	९/११/५३	८३१	तेरणे बु.	९/३/१०८	३८७
तेलखड	२०/३/११४	ओसाड	तेरडल	१०/१/६	७६४	तेरनवाडी	२१/१/१२२	४५५
तेलखड	२१/४/१७०	२११	तेरडल	२/९/१५८	५४०	तेरना	१७/६/१५२	३२९
तेलंग खेडी	२४/३/२४७	३४९	तेरडली			तेरनाला	२२/१/४५	६७४

नाव	स्थलाक	लोकसंख्या	नाव	स्थलाक	लोकसंख्या	नाव	स्थलाक	लोकसंख्या
(१)	(२)	(३)	(१)	(२)	(३)	(१)	(२)	(३)
तोरनाळा	२०/५/१६९	६६१	थार बु. (व ग्रा)	२२/३/३५३	ओसाड	थोरादळे	९/२/७५	८०७
तोरनाळा	२०/६/१२८	१,०३४	थारा	१७/१/१६२	६६३	थोरान	९/५/४८	११३
तोरनाळे	७/२२/१४७	१,८३१	थारा	२४/५/२३६	ओसाड	थोरावा	१५/७/१२९	७८०
तोरबा	१८/४/१०३	१,२०५	थालेगाव	२२/२/२५	३९६	-		
तोरबा	१८/१०/५०	१,१९६	थावडे	१३/१/१९	५१२	द		
तोराडी	३/१२/६९	५३३	थाळनेर	६/६/१०४	६,५८७			
तोलाणे	७/२/२	ओसाड	थिगलखेडा	१४/४/१६१	६८६	दऊलतपूर	७/८/६६	ओसाड
तोहगाव	२६/३/७२७	३६	थिटेसागवी	८/११/४१	५९८	दखणे	९/९/७८	४११
तोहगाव	२६/४/३७३	२,०८०	थिलोरी	२१/४/२४५	२,०४७	दखीण	४/७/१५७	५२१
तोळणूर	१२/११/१०५	३,३५७	थीतवी त. वैशाखरे	२/९/१०८	७४	दगडखेड	२०/२/९	२६९
त्रिकुट	१७/३/११७	१८८	थुगाव	९/२/७०	५२८	दगडगाव	१५/७/११७	२९०
त्रिकोळी	१८/१०/८६	१,०६७	थुगाव	१७/३/९३	३२४	दगडगाव	१७/५/६	९६९
त्रिगलवाडी	५/१२/५७	९५५	थुगाव	२१/६/१०३	१७५	दगडधूम	३/१२/२१	१६९
त्रिपुटी	१०/६/४८	६१४	थुगाव खु.	८/२/३५	३३९	दगडचोप	१५/२/५६	१२८
त्रिपुडी	१०/१०/१५३	७४६	थुगाव (देव)	२४/१/८७	१,३९१	दगडतळा चक	२६/४/१३३	ओसाड
त्रिबक	४/१२/८	१,७३२	थुगाव (निपाणी)	२४/१/८९	५६३	दगडथार	२२/३/२१२	१८९
त्रिबक (ग्रा.)	५/९/३५	१०६	थुगाव बु.	८/२/४१	९४४	दगड घानोरा	२२/१/५२	६२१
त्रिबक (न. पा.)	५/९/ना.१	४,८१४	थुटानवीरी	२४/५/४५६	५८५	दगड घानोरा	२२/३/१०१	५९४
त्रिबकपूर	८/५/५३	२६३	थुवा	६/८/६	४८५	दगडपारवा	२०/३/२४१	७९४
त्रिबकपूर	२३/२/३३	ओसाड	थुवानी (व ग्रा)	६/१/६	८५	दगडपिंपरी	१५/७/१७४	१७९
त्रिभुवनवाडी	८/१०/२२	४५३	थुगाव	९/५/११३	३०४	दगडवाडी	१४/४/७५	७८९
त्रिमलपूर	१४/८/१६९	१०२	थुगाव	२१/२/२४९	१,१२०	दगडवाडी	१८/११/२	३२१
त्रिमलपूर	२१/३/५३	ओसाड	थुगाव	२१/५/१३	३,७८२	दगडसागवी	१७/५/१३६	१,१३८
त्रिमलपूर	२१/३/८०	५६	थुगाव	२१/५/८७	३५४	दगडगड	२१/५/११७	१४०
त्रिमलपूर	२३/३/३७८	ओसाड	थुटा	२६/५/१४२	३६४	दगडापूर	१७/६/१७१	१७६
त्रिमळी	१०/७/५८	९४८	थेऊर	९/७/११६	३,१९३	दगडी	७/२/१९	१४९
त्रिशूल (व ग्रा)	६/१/१०८	९८	थेटखेड	२१/५/१५०	ओसाड	दगडी प्र. अमळनेर	७/९/४३	९७
			थेटाळे	५/१०/२६	४०८	दगडी बु.	७/१/९	१९९
			थेटेगव्हाण	१६/६/१७	१०५	दडशिगे	१२/२/७०	८१०
			थेटेगाव	२६/२/५१७	६	दढारी	२५/१/४०२	१३८
थडी	२३/१/७	ओसाड	थेरगाव	५/१०/३८	२९८	दतपूर	१६/७/९३	२३२
थडी पिंपळगाव	१५/८/४	३८६	थेरगाव	८/१२/३	१,२५१	दताळा	२०/४/१०	५९०
थडीपीनी	२४/१/६९	१,५२०	थेरगाव	९/९/६४	५१०	दतोरा	२५/१/२३७	१,७७४
थडी सावरगाव	१७/८/३२	४७६	थेरगाव	१३/१/६३	१,३६३	दत्तमाजरी	१७/१/३८	३७४
थरमरी	३/१०/८१	१९४	थेरगाव	१४/१०/१४६	५४६	दत्तवाड	१३/४/४५	४,२१९
थळ	३/५/५८	३,८९०	थेरगाव	१४/११/८४	१,१५६	दत्ताजी त्रिबक	२१/६/१७७	ओसाड
थादूरवाडा	२४/१/१७९	८७८	थेरगाव	१८/११/९	८८७	दत्ताणे	६/७/१०६	७९२
थाट	८/७/८६	५३८	थेरगाव	२६/१/४२३	३३३	दत्तापूर	१९/४/६	२३५
थांडळा	१७/१/३७	४८७	थेरगाव	२६/४/३०९	४५१	दत्तापूर	२१/२/२८७	१३
थाडेझरी	२५/३/१८०	ओसाड	थेरगाव	२६/४/३०९	४५१	दत्तापूर (१)	२१/६/२११	४४
थाडेझरी (व ग्रा)	२५/३/१६०	११७	थेरडी (व ग्रा)	२२/३/३५१	४६५	दत्तापूर (२)	२१/६/२११	दत्तापूर
थातरी	२६/३/७७२	९०	थेरवन	१७/४/१०	१,०२७	दत्तापूर (३)	२१/६/२११	धामणगाव
थावाळे	१०/८/२३	१,२७८	थेरला	१६/५/७६	७७६	दत्तापूर (४)	२१/६/२११	सहारात
थानापूडे	११/३/१९	१,०११	थेरवडी	८/१२/७२	७६२	दत्तापूर (५)	२१/६/२११	समाविष्ट.
थार	१४/१०/८४	२८७	थेरुडे	२/३/१	४०६	दत्तापूर	२२/२/२०९	१९९
थार	१५/५/१०६	३२०	थेरोळे	७/३/८२	६५८	दत्तापूर	२३/१/४४३	ओसाड
थार	१९/३/१५५	ओसाड	थेरोळे	७/८/६९	३२८	दत्तापूर	२३/२/४६	ओसाड
थार	२०/१/१०८	५३३	थोटेबोडी	२६/३/९८	१३८	दत्तापूर	२३/२/२२२	३६३
थार	२३/१/९७	७५६	थोडगा	१८/१/६८	९९७	दत्तापूर	२३/२/३८८	ओसाड
थार	२३/१/२८३	१	थोरगव्हाण	७/२/२४	८३५	दत्तापूर	२३/२/४०३	ओसाड
थार खु.	२२/३/२०९	२१	थोरगव्हाण	७/३/२८	३,९९४	दत्तापूर धामणगाव (ग्रा.)	२१/६/१९८	१,६५१
थार बु.	२२/३/२१०	३०१	थोरना	२६/२/५४८	२४२			

नाव	स्थलांक	लोकसंख्या	नाव	स्थलांक	लोकसंख्या	नाव	स्थलांक	लोकसंख्या
(१)	(२)	(३)	(१)	(२)	(३)	(१)	(२)	(३)
दत्तापुर धामणगाव (न. पा.)	२१/६/ना.२	१२,२६१	दरेगाव	१४/११/५३	६२७	दलवाडे	७/१०/१७	७२
दनोरी	२०/१/१८१	६९६	दरेगाव	१५/७/६०	५६३	दलवाडे प्र. न.	६/७/४७	१,३९९
दंबपिप्री	७/१/२०	६१४	दरेगाव	१७/२/९६	२४६	दलवाडे प्र. सो.	६/७/६२	२३८
दब्बातोग	२६/६/४५६	ओसाड	दरेगाव	१७/३/१९६	८६१	दलालपूर	२३/३/७	८२
दभाशी	६/७/१०४	८८०	दरेगाव	१७/८/५९	५६९	दल्लेपूर	६/३/३९	९४६
दमकडी खार	३/३/५१	ओसाड	दरेगाव	१९/५/९०	८७५	दलोडे	२/७/६५	३१८
दंमामे	४/२/१४९	४५७	दरेगाव	१९/५/२३२	२४	दल्ली	२५/३/३३३	५१४
दयाल धानारे	१७/१/१९९	४०९	दरेगाव (जालना सर्कल).	१४/१०/१२०	८४४	दवडी	२६/३/११४	२८२
दयाळ	४/३/३०	१,२११	दरेगाव तांडा	१७/६/१०८	४१४	दवडीपार	२४/५/७०	ओसाड
						दवडीपार	२५/१/२६८	१,१८३
दरकवाडी	९/३/१८	२०६	दरेगाव-नेर सर्कल	१४/१०/२००	८८	दवडीपार	२५/२/२०७	१९४
दरकवाडी	१४/९/२३१	४०३	दरेगाववणी	५/४/९५	३२५	दवडीपार	२५/२/३११	७२५
दरखेडे	६/७/६४	४०८	दरेगाव हातगड	५/४/४१	१७७	दवडीपार	२५/२/३५७	१,२३१
दरजाई	१०/७/२४	५१७	दरे तर्फ तांब	१०/५/५२	२६०	दवणगाव	८/५/३३	३१६
दरडगाव तर्फ	८/५/४२	४२	दरे तर्फ परळी	१०/९/५७	३७५	दवणसर	३/६/३७	१४६
बेलापूर			दरे बु.	१०/५/१८१	९००	दवनगाव	१६/७/१४०	७१७
दरडगाव थडी	८/५/१९	८१८	दरे बु.	१०/९/१००	७१२	दवनीवाडा	२५/१/१२	२,४४०
दरबडा	२५/१/४०५	६९५	दरेभणगी	५/४/२१	४४६	दवलतपूर	२३/३/२९८	८९
दरभा	२६/६/३४३	१३५	दरेवाडी	८/९/६५	१,७५३	दवलताबाद	२१/६/२६९	ओसाड
दरसांगवी (चिखली)	१७/१/१४४	३००	दरेवाडी	१८/८/१०४	२४३	दशमीगवाण	८/९/७६	४७३
दरसांगवी (सिदखेड)	१७/१/७८	६०३	दरेसरसंब	१७/२/९४	५७१	दसका	५/९/१२२	१,१९९
दरा	६/४/४	२४६	दरोडी	८/८/३६	१,२०७	दसकोड	२/२/१८	२३१
दरा	२०/५/१६६	ओसाड	दरगंनहळ्ळी	१२/८/१२	१,४४९	दसनूर	७/३/३०	१,३८०
दरा	२२/५/१६६	४२३	दर्जी बोरगाव	१६/७/१६०	१,०५३	दसरखेड	१९/२/८	९३१
दराची	२६/३/५२३	१०३	दडंबाडी	१३/१०/५७	१५८	दसरापादर	६/२/९८	९५
दराटी	२२/३/३४६	१,३४०	दरपनगुडा	२६/३/८६४	११३	दसवड	६/३/४४	३३५
दराणे	६/७/७४	१,०६१	दर्यापूर	७/७/४२	३०७	दसवडी	१०/३/३७	२६२
दरारखेडा	२१/५/१४१	ओसाड	दर्यापूर	१७/३/८०	२१९	दसवेल	५/१/३८	४५३
दरारा	२२/५/१३७	१५१	दर्यापूर	१७/६/२१०	१०१	दसवेल	६/७/१०५	७५०
दरी	५/४/१५९	४८	दर्यापूर	२१/३/१५८	१४	दसाने	५/१/९०	३५५
दरी	५/९/४७	२६९	दर्यापूर	२२/१/३०१	४८	दसाने	५/२/६७	७१८
दरीकोणूर	११/५/६३	७९६	दर्यापूर	२३/१/४५६	ओसाड	दसुर	४/९/२९	५३८
दरीबडची	११/५/६५	२,५५०	दर्यापूर बनोसा	२१/४/२३९	३८	दसूर	१२/४/७५	८११
दरूर	२६/४/४५९	५४०	दर्यापूर बनोसा* (न.पा.)	२१/४/ना.२	१५,१८२	दसेगाव बु.	७/३/२०	६७७
दरूर चक	२६/४/४५६	१,०११	दर्यापूर (व ग्रा)	२२/४/३२८	१३९	दसोडा	२३/३/४०३	२८२
दरूज	१०/७/२६	१,४३०	दर्याबाद	२१/२/२४	३८२	दस्कूल	१४/७/१२	७६
दरे	१०/४/२	७९	दर्याबाद	२१/५/१६	१७९	दस्कंबडी	७/१३/१६	८१०
दरेकसा	२५/१/४३२	१३४	दरेंगाव	२५/३/४२९	२००	दस्तन	१०/१०/२०	ओसाड
दरे खु.	१०/५/१९३	५३६	दर्शनाळ	१२/११/१	८६६	दस्तरापूर	२१/५/२०	१७१
दरे खु. (१)	१०/९/१०४	१८२				दस्तापूर	१४/३/१७	२२०
दरे खु. (२)	१०/९/१०४	सातारा	दर्शनी चक	२६/३/७१४	८४	दस्तापूर	१५/६/७४	४१९
		शहरात	दर्शनीमाळ	२६/३/७१५	२१०	दस्तापूर	१८/१०/४७	६३६
		समाविष्ट.	दसेवाडा	२६/६/४४३	१३१	दस्तापूर	१९/३/२१६	१२६
दरेगव्हाण	१५/७/८	ओसाड	दहाणे	५/१/१४३	४७९	दस्तापूर	२०/५/५७	५३६
दरेगाव	५/१/३२	८९५	दह्ले	५/८/२	१३९	दस्तापूर	२१/५/६३	१२०
दरेगाव	५/२/७७	१,१५५	दलदलकुही	२५/१/४१९	१७४	दस्मेगाव	१८/७/२५	९१९
दरेगाव	५/७/७१	१,२३९	दलदली	२६/२/२९५	ओसाड	दहसुर	२१/३/३	१९९
दरेगाव	७/४/४६	३१२	दलपतपूर	५/५/१२६	९७५	दहा	१५/१/१७	४३६
दरेगाव	७/१३/१	१,२९६	दलपतपूर	२३/१/५९	१९५	दहागाव	२/८/८४	४५६
दरेगाव	१४/६/४४	१,११८	दलपतपूर	२३/१/३०९	ओसाड	दहागाव	२/१०/४८	४९८
दरेगाव	१४/९/२१	३२५	दलपतपूर	२३/३/२४९	३	दहागाव	४/१/८८	१,०७६
दरेगाव	१४/९/१७०	१७६	दलपतपूर	२४/५/७२	ओसाड	दहागाव	२२/३/२४९	३७४

नाम (१)	स्थलांक (२)	लोकसंख्या (३)	नाम (१)	स्थलांक (२)	लोकसंख्या (३)	नाम (१)	स्थलांक (२)	लोकसंख्या (३)
दहातोंडा	२०/४/१२६	६७७	दहिवळ वडमावली	१६/६/४५	१,९४२	दहीगाव	१४/५/६१	४८१
दहातोडे	२१/५/१७५	ओसाड	दहिववाव	४/१०/५२	१,२६१	दहीगाव	१९/४/१३६	९७४
दहिकळबा	१७/५/८४	१,०३८	दहिवे	४/१/७६	१२०	दहीगाव	२१/५/२९५	८०४
दहिकुटे	५/२/६५	२२४	दहिवड	३/१३/१३४	७३९	दहीपुरी	१४/१२/६३	१,४१३
दहिवेल फुटकर	२०/१/२२८	ओसाड	दहिवड	५/४/१४४	३,१२५	दहीफळ	१८/७/६०	१,७४२
दहियाव	२/८/५३	६६४	दहिवड	१०/९/२२	४७९	दहीफळ	२२/१/१९२	८७७
दहियाव	२/९/७३	१५९	दहिवडी	९/४/४४	६७२	दहीवड खु.	२२/३/१४४	४४६
दहियाव	२/९/१३८	४५८	दहिवडी*	१०/८/२५	५,०५९	दहीवड बु.	२२/३/१३४	६११
दहियाव	३/१/१२९	१७२	दहिवडी	१६/४/१५५	७	दहीवडी	११/४/६०	१,४३२
दहियाव	५/९/९५	६८६	दहिवंडी	१६/५/११	१७०	दहीवली	९/५/७१	३७५
दहियाव	५/१०/१०५	१०१	दहिवडी	१८/६/३	१,१३६	दहीवली कुभिस्ते	२/५/११७	२७१
दहियाव	७/२/३०	२,६९६	दहिवडी	१९/२/१३२	४५३	तर्फ वाडा.		
दहियाव	७/११/३५	१,७९९	दहिवद	५/७/९०	२७३	दहीवाडी	५/१३/७२	७९९
दहियाव	८/९/९२	४२२	दहिवद	६/६/४६	१,९५५	दहीसर	२/६/१८	१,५५०
दहियाव	१०/६/११	१,१३८	दहिवद	७/४/१०५	२,८७३	दहीसावली	२२/३/१९८	८२९
दहियाव	१२/१/५५	४०४	दहिवद	७/१३/३	२,००६	दहेगाव	५/६/७७	३९६
दहियाव	१२/४/६	३,२०७	दहिवली	२/९/६५	३५७	दहेगाव	१४/७/९९	८१९
दहियाव	१४/१/१००	८६८	दहिवली	३/२/१५७	१७८	दहेगाव	१४/८/१९३	७५७
दहियाव	१४/२/१०३	४४९	दहिवली	३/८/८८	ओसाड	दहेगाव	१४/१२/१८६	१,१२१
दहियाव	१९/२/१२०	१,४६९	दहिवली	४/३/३५	६२६	दहेगाव	१५/२/३९	७९४
दहियाव	१९/२/१६०	१८१	दहिवली	१२/३/१५	१,४५१	दहेगाव	२२/२/२०१	१५८
दहियाव	२०/१/११५	१,९९७	दहिवली खु	४/५/१०३	७७०	दहेगाव	२२/४/१३३	१,४४०
दहियाव	२०/३/१५४	१,६८९	दहिवली तर्फ	२/८/२००	६४	दहेगाव	२२/४/१७७	७४०
दहियाव	२१/२/३११	१,०७९	कोरकाडा.			दहेगाव	२२/५/१४२	६८
दहियाव	२१/६/५३	ओसाड	दहिवली तर्फ गोवले	३/१०/१८८	१,५३२	दहेगाव	२२/५/१५१	१,०२३
दहियाव	२१/६/१२४	६२६	दहिवली तर्फ चोण	२/१०/१५३	३७४	दहेगाव	२३/३/३४२	४८५
दहियाव कोन्हाळे	८/१/९४	७२०	दहिवली तर्फ तळे	३/१०/१४७	३३४	दहेगाव	२४/२/१५२	९०८
दहियाव खु.	२१/४/१२	५०५	दहिवली तर्फ नीड	३/१/१५२	१,८२७	दहेगाव	२४/२/२२८	५३२
दहियाव (ने)	८/७/६	२,४६२	दहिवली तर्फ	३/४/१२२	१५६	दहेगाव	२४/३/३६४	९४२
दहियाव बु.	२१/४/९	३९७	बोरेटी.			दहेगाव	२४/४/२५९	२१६
दहियाव बोत्का	८/१/४७	१,८२९	दहिवली तर्फ वरेडी	३/१/२६	७३३	दहेगाव	२४/५/१९१	४०६
दहियाव (शे)	८/७/८८	६५५	दहिवली तर्फ	२/१०/२७	३०७	दहेगाव	२४/५/२४९	७८
दहिटणा	१८/६/१००	६२१	वासुद्री.			दहेगाव	२५/१/२६४	१,२०४
दहिटणे	९/८/१०	१,३४१	दहिवली तर्फ शेरे	२/८/१२५	५९४	दहेगाव	२५/२/२१३	५३३
दहिटणे	१२/२/९५	१,०६३	दहिवली बु.	४/५/१०५	१,७९७	दहेगाव	२५/३/५१६	७३७
दहिटणे	१२/७/३२	८४४	दहिवळ	५/२/८८	१,१६५	दहेगाव	२६/२/४७	८६८
दहिटणे	१२/११/२०	२,३४७	दहिवळ	२/४/१८२	३४७	दहेगाव	२६/२/४०५	१११
दहिटणा	१८/२/९५	५७९	दहिवी	५/६/६६	५६४	दहेगाव	२६/२/४३३	ओसाड
दहिटणा	२०/५/१६८	ओसाड	दहिवेल	६/९/२५	५,२१५	दहेगाव	२६/४/१७९	१२८
दहिव खु.	१९/४/१४	४०४	दहिसर	२/११/५२	१,०१८	दहेगाव	२६/५/६९	२४
दहिव बु.	१९/४/१५	१,३३६	दहिसर तर्फ	२/४/३	१,०६२	दहेगाव गोंडी	२३/१/२३१	१,१०३
दहिवी	५/२/३०	१,१३५	तारापूर.			दहेगाव (गोसाई)	२३/२/४५२	१,५८६
दहिवुले	५/१/१२०	४३९	दहिसर तर्फ मनोर	२/४/११४	९७८	दहेगाव चक	२६/४/१८०	ओसाड
दहिवुले	७/५/७८	२८७	दहिसर तर्फ माहीम	२/४/१५८	२६६	दहेगाव जोशी	२४/३/५५	१,४५०
दहिवुले खु.	६/५/५९	३१६	दहिवहाडा	२०/१/२२५	२,८१३	दहेगाव धादे	२३/२/५१	८४२
दहिवुले बु.	६/५/५८	६००	दही खेड	१५/८/१५	२३	दहेगाव धूळ	५/११/५८	६९
दहिवळ	८/७/२०	१,४५२	दहीगव्हाण खु.	१४/१२/१३०	२७५	दहेगाव पाटोदा	५/११/२५	९८
दहिवळ	१४/१०/१६६	५२५	दहीगव्हाण बु.	१४/१२/१७६	४२७	दहेगाव मनमाड	५/७/७८	७९६
दहिवळ	१५/१/१११	४६८	दहीगाव	३/७/१८	८७८	दहेगाव (मिस्कीन)	२३/२/१९५	१,१३२
दहिवळ	१६/४/७४	३५६	दहीगाव	५/८/५८	४१८	दहेगाव मुस्तफा	२३/१/४१७	१,०५९
दहिवळ	१८/३/२३	५०८	दहीगाव	७/९/३४	८२	दहेदा	२१/१/१६	३७४
दहिवळ पहाडी	१६/६/११	३१०	दहीगाव	१४/४/२५	५४३	दहेल	६/२/५५	३१२

नाव	स्थलाक	लोकसंख्या	नाव	स्थलाक	लोकसंख्या	नाव	स्थलाक	लोकसंख्या
(१)	(२)	(३)	(१)	(२)	(३)	(१)	(२)	(३)
दहेली	२२/१/३०४	५९५	दाढेगाव	१४/१२/१२३	१,२१२	दानोली	४/१५/३८	२७७
दहेली	२२/२/३७९	३९२	दाढेरा	२४/२/६७	८४	दानोळी	१३/४/३	५,७४५
दहेली	२२/४/२३४	५७४	दाढोली	१०/१०/११६	५७२	दापका	१८/११/८३	४६२
दहेली	२४/४/४४४	४००	दाणापूर	१४/४/६२	१,०५४	दापका गंडोपंत	१७/७/१०३	२,१९९
दहेली	२६/४/३४५	७३२	दाणेवाडी	१३/२/३१	१३४	दापकाराजा	१७/७/३४	१,२९२
दहेली (व ग्रा)	२२/३/३४०	ओसाड	दातर्ती	६/९/११६	१,९५५	दापकेघर	९/१४/१७२	४१४
दह्याट	१०/३/१७	३६२	दातली	५/१३/६४	८४२	दापवडी	१०/५/१५३	३२८
दह्याण	५/७/१४	५०२	दातवी	२०/४/१२	५१०	दापशेड	१७/५/३६	८०३
दह्याण ओतूर	५/४/११६	३१५	दाताडा	१५/३/८६	१,०७७	दापसरे	९/१०/२६	१४९
दह्याण दिगर	५/४/१३	३९१	दाताळा	१७/५/८३	१,०६८	दापिवली	२/१०/१६८	२२५
दह्याणपाळे	५/४/६३	१७४	दाताळा	१९/२/७९	३,५४१	दापिवली	३/२/१६५	२०३
दह्याणे	६/१०/७६	६६०	दाताळा	२४/४/३४४	१७३	दापुरा	२०/१/१५४	४४८
दह्यापूर	२३/१/४४१	ओसाड	दाताळा	२६/४/३५	६२९	दापुरा	२०/४/५९	२८३
दह्यारी	११/४/२	६२०	दातिवळी	२/११/३३	९३३	दापुरा खु.	२०/५/१५७	५७८
दह्याळा	१४/१२/११६	८५७	दातीवरे	२/४/१८५	३,६५८	दापुरा बु.	२०/५/१५८	८२०
दह्याळे	२/१/१२३	६९७	दातुरा	२१/२/३५	ओसाड	दापुरी खु.	७/४/१०२	११२
दह्याळे	२/७/१०९	२०	दातेगाव	१५/३/१८८	३६९	दापुरी प्र. वाशिम	२०/६/२२१	२३५
दळखण	२/८/६५	६९०	दातेवाडी	१०/७/५०	४५६	दापुरी बु.	७/४/१०६	२४८
दळखण	४/२/५५	१४७	दातेवाडी	२४/१/१०७	४३२	दापुरे	५/१२/१६	२६३
दळवट	५/४/३७	५९६	दातोडी	२२/४/२३८	५९८	दापूर	२/८/४७	३३३
दळवटणें	४/५/७७	१,१२५	दात्ती	१५/४/१४२	८०२	दापूर	५/२/९२	४३७
दळवी खरोशी	३/५/१२५	८८	दात्याने	५/१०/३७	५०२	दापूर	५/१३/२९	३,७७९
दळवेल	७/९/१३	६१७	दादगाव	१९/३/१०	६८०	दापूर	६/८/८१	३६९
दळे	४/९/११३	६२९	दादगाव	२०/४/२८२	३१८	दापूर	६/९/२९	६६०
दळेपाडा	२/७/१३६	२८५	दादगी	१८/११/१४५	८७५	दापूर	६/१०/२३	३७५
दाउतपूर	१६/७/३३	५८०	दादडे	२/३/२०	२,००४	दापूरा	२०/३/१०३	६५७
दाउतपूर	२१/५/१७९	२१७	दादपूर	१२/६/७१	५०५	दापूरी	६/१०/२४	२२०
दाऊतपर	१४/४/१०६	३७४	दादर	३/६/१४	२,९७९	दापूरी	२०/६/५३	५२४
दाऊतपूर	१९/१/९२	ओसाड	दादर	४/५/८१	१६७	दापूरी खु.	२०/६/२१२	४६
दाऊतपूर (१)	२३/१/३०७	१	दादवडी	९/१०/१२३	५६	दापूरी खु.	२१/६/१	६४०
दाऊतपर (२)	२३/१/३०७	आर्वी शहरात समाविष्ट.	दादळी	३/१३/९३	५६८	दापेगाव	१८/९/९२	६४९
दाऊदपूर	१८/४/६५	९९७	दादापूर	२१/५/३१०	११४	दापोडी	९/७/ना.४	९,२१५
दाऊदपूर	२०/१/४५	३७	दादापर	२६/२/१२२	६२७	दापोडी	९/८/२६	७५७
दाऊळ	६/७/११	१,३९९	दादापूर	२६/३/३०७	३६१	दापोडे	२/७/१२५	५७०
दाऊळ	१८/८/६१	४१९	दादुणी	२१/६/२	ओसाड	दापोडे	३/७/६२	७७
दाखणे	३/१०/१०३	६७१	दादुलगाव	१९/५/१४३	४६७	दापोडे	९/१०/४५	८८०
दाटे	१३/१२/५८	१,१५६	दादुलगाव	२०/२/१३५	७४	दापोरा	२२/५/६	१७९
दाड	२/८/६४	१४६	दादुलगाव	१९/१/१४५	४५५	दापोरी	७/५/१२२	३३७
दाडगाव	२२/५/५८	५२२	दादेगाव	८/७/६१	४६२	दापोरी	२१/३/१८३	१,२९१
			दादेगाव	१६/३/२५	१,९७१	दापोरी	२२/४/२१	१००
दांडगुरी	३/११/३३	५७८	दादेगाव खु.	१४/११/१७२	१६३	दापोरी	२२/४/५५	१६०
दांडवळ	२/२/३३	५४८	दादगाव जहागीर	१४/११/१५१	५९४	दापोरी	२३/२/१२८	४७०
दाडेगाव	१५/४/१४६	१,०७४	दादेगाव बु.	१४/११/१७३	५९४	दापोरे	७/६/५९	१,१६३
दाडेगाव	१८/२/४	६०४	दाधरी	२/२/१६	३७७	दापोली	२/४/२१	८०२
दाडेगाव	२५/१/२९	२,७२९	दानबाव	२/१०/१३	३११	दापोली	३/२/१२०	८२७
दाडेगाव	२५/३/५१५	३१०	दानवली	१०/४/३८	२४४	दापोली	३/८/५३	३४९
दाडेघर	१०/४/३५	४१६	दानवाड	१३/४/४६	२,९१०	दापोली	३/१३/१७	६१६
दाडे तर्फ नांदगाव	३/९/३९	१५	दानापूर	१९/१/३९	६२	दापोली	२३/२/३९०	ओसाड
दाढ खु.	८/३/९०	५८८	दानापूर	२०/१/७५	३,२३५	दाबका	१८/१०/९२	५०१
दाढ बु.	८/४/१५	२,४४५	दानापूर	२१/६/२५५	९०	दाबका	२१/१/१०७	४०६
दाढी	२१/५/२८२	१,२०१	दानापूर	२३/१/२६७	४००	दाबका हेटी	२६/२/४५६	३३५
दाढेगाव	५/९/८५	३७९	दानोदा	२६/५/१०९	ओसाड	दाबकी	२०/२/७६	४९९

नाव	स्थलांक	लोकसंख्या	नाव	स्थलांक	लोकसंख्या	नाव	स्थलांक	लोकसंख्या
(१)	(२)	(३)	(१)	(२)	(३)	(१)	(२)	(३)
दाबक्याळ	१८/१/११३	५३५	दाभीळ	४/३/११५	४८८	दारफळ	१५/७/२६	१,०७१
दाबगाव	२६/१/४२२	२५२	दाभीळ	४/१५/४७	८१	दारोडा	२३/३/९२	१,७४९
दाबगाव तुकूम	२६/४/१७३	ओसाड	दाभीळ	१३/१०/४७	६१२	दावचवाडी	५/१०/२२	१,१२८
दाबगाव मक्ता	२६/४/१७१	१,६४२	दाभे तुरुक	१०/५/१	ओसाड	दावडी	२/१०/१०१	२८१
दाबचरी	२/१/५४	२,०९६	दाभे दाभेकर	१०/५/३	१३५	दावडी	९/३/७१	२,९१७
दाबदरी	१७/२/९७	४४५	दाभे मोहन	१०/५/२	२१०	दावणगाव	१८/८/४०	१,०२०
दाबलोण	२/२/१	४८४	दाभेरी	२/२/८	६८३	दावण हिप्परगा	१८/८/११६	१,३६१
दाबिताखेडा (व ग्रा)	२१/१/व ग्रा ९७	४७	दाभेरी	२१/३/६४	५९८	दावनगीर	१७/८/८०	६०४
दाबिदा	२१/१/५८	८१७	दाभेवाडी	१०/७/४५	८१५	दावरवाडी	१४/११/१६२	२,४९९
दाभट	४/१/८५	४५१	दाभोण	२/१/१३८	१,३७५	दावलपूर	२०/२/५७	ओसाड
दाभड	१७/३/४४	५८३	दाभोण	२/५/९८	१५६	दावसा	२४/१/९२	७५४
दाभडी	१५/४/१४९	१२५	दाभोली	४/१४/७	२,४१४	दावुदपूर	१८/९/६८	९१५
दाभडी	१५/७/१०२	२५८	दाभोस	२/२/२१	५७८	दावज्ञरी	२५/२/८५	१०२
दाभडी	२०/५/१८७	७२९	दाभोळ	३/१३/५२	१,०१०	दावज्ञरी	२५/२/९०	६०४
दाभडी	२२/१/३६५	१,०९४	दाभोळ	४/२/ना.२	५,३०६	दासखेडे	१६/५/८६	१,४४७
दाभना	२५/३/४९२	५९१	दाभोळे	४/७/१६१	२,८३४	दासगाव	३/१३/५०	२,३४६
दाभरूळ	१४/११/७२	५४७	दाभोळे	४/१०/४८	१,३०३	दासगाव खु.	२५/१/१४४	१,७३८
दाभळे	२/१/१११	५३७	दामखंड	२/४/७९	२६०	दासगाव बु.	२५/१/१५१	१,१२४
दाभा	१४/४/११	३७८	दामत	३/१/३८	७५३	दासवे	९/९/११८	२९४
दाभा	१५/२/११५	३२१	दामनघरी	१७/१/११५	२११	दाहोदा	२४/३/१४७	३३२
दाभा	१८/७/८२	६८२	दामनमरका	२६/६/३२०	ओसाड	दाळवी	२०/३/१८०	३०३
दाभा	१९/२/२११	६२८	दामपुरी	१५/६/७६	६७६	दाळमोडी	१०/७/४३	६८६
दाभा	१९/५/३१९	७६८	दामपुरी	१५/८/११८	६९९	दाळवडी	१०/२/४७	७९९
दाभा	२०/५/७०	९७६	दामरचा	२६/६/२८३	५३९	दाळवाडी	१४/११/१२१	१५८
दाभा	२१/५/२८४	१,१८९	दामरम मसाहत	२६/६/४९८	ओसाड	दाळींब	१८/१०/५७	२,६३७
दाभा	२२/१/३२३	२०	दामरम (सव्हेंड)	२६/६/४८८	ओसाड	दिगाडी (कुटेमार)	१७/१/२७	१९७
दाभा	२२/२/१	२,५३१	दामापूर	२६/३/९३६	१२९	दिगाडी (मगाबोडी)	१७/१/१३१	३०९
दाभा	२२/४/१६७	४०७	दामेश्वर	२६/३/३३९	१७६	दिगाडी (मोहपूर)	१७/१/१०३	४१५
दाभा	२२/५/१९०	३९९	दामोदर मु.	२१/६/१८३	ओसाड	दिगाडोझरा	१७/१/७७	ओसाड
दाभा	२३/१/१६५	४५	करतारम.			दिगाद	९/२/१९	११८
दाभा	२३/३/१६	३८०	दायगाव	१४/८/१३	४१५	दिगांबर	८/२/७८	५०८
दाभा	२४/४/३८	३०९	दायवाडी	२१/३/२२६	५	दिगर	१४/१/९८	८२१
दाभा	२४/४/१२१	नागपूर	दारखेडा	२१/४/२६३	ओसाड	दिगलवाडी	२४/३/६२	३७१
		शहरात	दारखेल	६/९/१४६	२७८	दिगवडे	१३/२/५५	७०६
		समाविष्ट.	दारची	२६/३/४१८	३४	दिगवळे	४/११/६२	२,१९३
दाभा	२५/२/२६८	६६६	दारणा सागवी	५/१०/५५	६५१	दिगाव	१४/१/१०३	७७०
दाभाड	२/७/८१	८५३	दारफळ	१२/३/८३	१,८४१	दिग्रज	२३/२/२१२	२५७
दाभाडगाव	५/९/४३	३६	दारफळ	१८/४/७१	८७३	दिग्रज	२३/२/४६४	४१५
दाभाडा	२१/६/१८७	७६१	दारफळ (गावडी)	१२/७/४	१,४८५	दिग्रस	१७/१/१७०	३००
दाभाडी	२/१/६८	१,०१७	दारफळ बिबि	१२/७/१३	२,६७०	दिग्रस	१७/२/१८७	५५३
दाभाडी	५/२/४७	९,९८१	दारवंटा	१६/१/४६	४९६	दिग्रस	१७/३/१५७	३०६
दाभाडी	५/५/२२	२०५	दारवली	९/९/३२	९९८	दिग्रस	१७/६/८२	२३५
दाभाडी	१४/१/४२	४८८	दारवाड	१३/९/१९	९३०	दिग्रस	२०/२/१३१	४६०
दाभाडो	१४/१०/१५	२,१११	दारव्हा* (न. पा.)	२२/१/ना.१	११,५४०	दिग्रस (न.पा.)	२२/१/ना.२	१५,५२५
दाभाडो	१७/१/१३९	१८२	दारसोत	२/४/१८३	३५९	दिग्रस	२२/५/२२२	३९४
दाभाडी	१९/२/२१४	१,६९४	दारा	१४/११/१६१	१८२	दिग्रस खु.	१७/५/१९५	१,०२४
दाभाडी	२२/५/१८९	३४८	दारापूर	२१/२/५१	ओसाड	दिग्रस बु.	१७/५/१९४	२,६०३
दाभापूर	२२/५/२७७	ओसाड	दारावे	२/११/८१	४५१	दिग्रस बु.	२०/२/११३	१,०५४
दाभी	२१/३/२९१	ओसाड	दारिस्ते	४/११/६१	९६१	दिग्रस बु.	२४/१/१८३	१,१८८
दाभील आवेरे	४/६/१२२	४३७	दारूंबरे	९/५/१७५	६६६	दिग्रस (व ग्रा)	२२/३/३३३	ओसाड
दाभीळ	३/१४/४४	३७१	दारूम	४/११/१२	८७३	दिघची	११/१/११८	४,४५६
गभीळ	४/२/१३६	१,२४२						

नाव (१)	स्थलांक (२)	लोकसंख्या (३)	नाव (१)	स्थलांक (२)	लोकसंख्या (३)	नाव (१)	स्थलांक (२)	लोकसंख्या (३)
दिघडी	२२/३/२९७	१,०४९	दिद्रुड	१६/२/१२२	२,६८९	दिसली	९/९/३३	१५०
दिघवद	५/७/८२	१,२१३	दिनवाडा	१४/८/२	३४३	दिक्षी	५/१०/३५	१,०३५
दिघाटी	३/२/१९१	५०५	दिनोडा	२०/१/१८६	५८६	दिक्षी	१०/१०/७८	१२४
दिघावले	१०/९/२६	ओसाड	दिनापूर	१४/११/१०४	५८८	दीधी	२२/२/२४	१,१८२
दिघावे	६/९/१३७	२,३२२	दिपखेड	१९/५/१२५	ओसाड	दीघेफळ	२/९/९८	५८
दिघाशी	२/७/६२	१,०२६	दिपाला	२४/५/८	१८१	दीव	३/८/६५	३४२
दिधी	३/११/४	२,१११	दिपेवडगाव	१६/६/१४९	५७६	दुई	७/८/४९	४५१
दिधी	७/११/८६	३७२	दिपोरी	२१/६/१३४	४६४	दुकडेगाव	१६/२/१०३	२५२
दिधी	८/४/३७	३८३	दिभना	२६/३/६६२	६३९	दुगलगाव	५/११/११७	३२१
दिधी	८/६/५९	५५६	दिभना चक	२६/३/६६४	ओसाड	दुगाड	२/७/१३	८०१
दिधी	८/१२/५३	६२६	दिया	२१/१/२९	३६२	दुगाव	५/७/५२	२,०४४
दिधी	९/७/८१	१,४०८	दियानतपूर	१४/११/१३१	११३	दुगाव	५/९/४९	१,०९७
दिधी	१७/२/६५	४३९	दिरागी	२६/६/३०६	ओसाड	दुगाव	१७/६/१५०	९१३
दिधी	२०/५/१७८	५२३	दिलमेश्वर	१२/१/४४	३९८	दुगाळा	२६/४/२९८	२०९
दिधी	२१/४/१३१	१९५	दिलालपूर	२१/२/२५३	२४५	दुगाळा रय्यतवारी	२६/४/२९७	२८३
दिधी	२१/६/१५७	४७९	दिलावरपूर	१७/४/१०५	ओसाड	दुगुणवाडी	१३/११/६३	६२८
दिधी	२१/६/१९२	९७४	दलावरपूर	२०/५/९८	ओसाड	दुघर	२/८/५५	४६
दिधी	२३/१/२५३	ओसाड	दिलावरपूर	२१/६/१२९	२९५	दुघाळा	१५/३/२०४	१,१२३
दिधी	२३/१/४३६	३३१	दिलावरपूर	२३/२/११७	ओसाड	दुघी	१०/६/५६	८४०
दिधी	२३/२/१४१	३६५	दिव	३/६/९४	६७०	दुघेरी	१५/४/८५	ओसाड
दिघे	२/११/२७	३३७	दिवटीसूर	२५/१/४२६	ओसाड	दुघोरा	२०/४/३०५	७२०
दिघोडे	३/३/३३	१,२०५	दिवटे	८/७/११२	२०२	दुजखेडे	७/५/८६	२४
दिघोरी	२४/५/२९२	ओसाड	दिवठाणा	१९/३/१२७	३०५	दुटका	१५/८/१२३	२९६
दिघोरी	२५/३/११०	९४१	दिवठाणा	१९/४/१८४	६४४	दुट्टल (व ग्रा)	६/१/१४	८२
दिघोरी	२५/३/४७६	४,२४२	दिवठाणा जोगलाई	२०/१/२४८	३३८	दुडगाव	५/९/७४	४३४
दिघोरी	२६/१/१३२	८१०	दिवड	९/५/१७८	७९५	दुडगे	१३/११/८	१,७८४
दिघोरी	२६/४/३१९	८०४	दिवड	१०/८/५५	१,५१३	दुडगे	१३/१२/९८	७२४
दिघोरी खु.	२४/४/२६८	नागपूर	दिवदेव	१०/५/११८	३८८	दुड्हा	१७/१/५८	१,०४२
		शहरात	दिवलांग	३/५/८९	२८०	दुतखेडे (व ग्रा)	६/४/१५८	८६९
		समाविष्ट.	दिवशी	२/१/५८	५२५	दुतर्फी कोपर	३/६/१७	ओसाड
दिघोरी बु.	२४/४/२९२	८७९	दिवशी	१४/८/६०	१२५	दुतर्फी बोली	३/६/१८	ओसाड
दिघोरी (बुद्धटोला)	२५/२/३३९	७५४	दिवशी खु.	१०/१०/१२५	८५५	दुतर्फी सापोली	३/६/७६	ओसाड
दिघोळ	८/१३/३०	१,८३४	दिवशी खु.	१७/४/७५	६६५	दुद्रे	३/२/५३	७१२
दिडगाव	१४/२/४२	२९६	दिवशी बु.	१०/१०/१७१	१,९०७	दुधखेडे	५/७/९	८०२
दिडघर	९/१४/२८	१०८	दिवशी बु.	१७/४/७४	१,१९०	दुधगाव	१०/४/२६	२०८
दिडनेर्ली	१३/५/९४	२,८६४	दिवळे	९/१४/२९	६५२	दुधगाव	११/६/१	६,५५९
दिडलकोप	१३/१२/१००	४९९	दिवा	२/११/३१	१,७०८	दुधगाव	१२/२/४५	६२१
दिडवी	२६/६/१९	३२०	दिवाण खवटी	४/३/७	६०९	दुधगाव	१५/२/२२२	२,५२८
दिडा	१७/५/८५	५०	दिवाणझरी	२०/१/११	५४	दुधगाव	१५/८/१०	२९६
दिडाळा	२२/३/२६१	३७७	दिवाणपाडा	२/९/९९	१०५	दुधगाव	२२/१/२२९	९१२
दिडूर	१२/८/२२	८०५	दिवाणमान	२/६/६१	१,१५७	दुधड	१४/९/१६१	१,१८५
दिडेगाव	१८/५/३०	२०१	दिवानखेड	२१/६/६६	३६६	दुधड	१७/२/१००	१,३९१
दिडेगाव	१८/६/६८	४२३	दिवापूर	२१/५/७१	ओसाड	दुधणी	२/७/५२	१४६
दिडवाडी	१३/९/५५	१,०११	दिवी	६/७/५३	१,०५१	दुधनगाव	१५/२/२१३	२०६
दिडोरी*	५/६/१०३	४,३७५	दिवी पारंगी	३/५/१९२	५३७	दुधनवाडी	१४/१०/२४	१४३
दिडोरी	५/१०/८१	६५२	दिवील	३/१४/८	७३१	दुधना काळेगाव	१४/१०/१४३	१,२८५
दिडोरी	१८/३/८०	४१९	दिवे	२/७/११९	९०४	दुधनाळ	१८/१०/१००	२४१
दिदंदा	२१/१/६१	१०७	दिवे	२/११/५८	९००	दुधनी (न.पा.)	१२/११/ना.३	६,४२३
दिदरगाव	२४/१/१०१	४३९	दिवे	९/११/१४	४,२८९	दुधनोली	२/९/१४४	२९५
दिवोंडा	२३/२/४३६	३८५	दिवेआगर	३/११/२७	२,८६१	दुधपुरी	१४/१२/५६	७२१
दिवोडा	२६/२/३४	१६५	दिवेगव्हाण	१२/१/८	६७४	दुधबर्डी	२३/१/४८३	ओसाड
दिवोडा खु.	२६/२/१४९	२४१	दिवेगाव	१८/१/३	२६७			



नाव	स्थलांक	लोकसंख्या	नाव	स्थलांक	लोकसंख्या	नाव	स्थलांक	लोकसंख्या
(१)	(२)	(३)	(१)	(२)	(३)	(१)	(२)	(३)
दुधबर्डी	२४/२/९४	३४	दुर्गा मनवाड	१३/७/४६	६४२	देऊरवाडी	२२/१/३२०	१,०२९
दुधबर्डी	२४/२/१२६	५	दुर्गावाडा	२०/४/५१	९२३	देऊरवाडी	२२/१/३५९	१,०००
दुधमारा	२६/३/५०४	४७६	दुर्गावाडा	२१/३/१३२	३८४	देऊलवाडे	७/६/३६	८५०
दुधमाळ	१४/१/५६	६८	दुर्गावाडा	२१/६/८५	३४७	देऊळखेड	१९/३/२२०	१७९
दुधमाळ	१९/२/२४४	ओसाड	दुर्गावाडी	४/५/१२८	१,१३४	देऊळगाव	७/१२/१४८	१,६६७
दुधलगाव	१९/२/६८	१,४४८	दुर्गासावंगी	१५/४/६	४८०	देऊळगाव	८/११/५४	१,१५८
दुधलगाव खु.	१९/२/१	१८८	दुर्गाडा	२२/५/८९	१२६	देऊळगाव	१७/५/१०७	७५१
दुधलम	२०/३/१९०	६६४	दुर्गाडी	९/१४/१७५	१८४	देऊळगाव	१९/१/२२५	१६७
दुधवळ	५/३/१०३	१९६	दुर्गाडी	२२/५/२५५	ओसाड	देऊळगाव	२०/१/१८५	४१
दुधवाही चक	२६/१/११२	२३९	दुर्गाडी	२६/५/१५	२५२	देऊळगाव	२०/१/२७६	७६४
दुधा	१५/१/१९	३०७	दुर्गादित्य	१९/१/१९०	५९७	देऊळगाव	२०/२/१४१	१,०८१
दुधा	१९/३/२२७	५६	दुर्गापूर	८/४/१७	९१८	देऊळगाव	२१/४/१३२	२२५
दुधा	१९/४/३३	७६१	दुर्गापूर	२१/५/२६८	३९	देऊळगाव	२१/५/४०७	७२
दुधा	१९/५/४६	३५२	दुर्गापूर	२३/१/३४०	६	देऊळगाव	२२/१/१६५	५८४
दुधा	२४/४/४०७	३५७	दुर्गापूर	२६/३/६२८	२१०	देऊळगाव	२५/२/१४०	२५८
दुधा	२४/५/२२७	९१	दुर्गापूर	२६/४/१२	९४९	देऊळगाव	२६/१/१००	ओसाड
दुधानी (व ग्रा)	२१/१/वग्रा८९	ओसाड	दुर्गाटोला	२५/१/४३९	३१६	देऊळगाव	२६/३/६९	६८९
दुधारा	२५/२/२४६	१२६	दुर्गा चिचुना	१५/३/१९९	५५४	देऊळगाव	२६/३/१९६	५१८
दुधारी	११/३/२६	१,०३९	(दुरचुना).			देऊळगाव	२६/३/४८८	४७
दुधाळा	२०/३/६	२३३	दुडी	१५/६/४५	४८०	देऊळगाव कुंडपाळ	१९/५/३३५	१,२१४
दुधाळा	२४/१/२८३	८९८	दुवेंस	२/४/१०६	१,०३०	देऊळगाव कोळ	१९/५/२६२	१,२७२
दुधाळा	२४/३/२१६	ओसाड	दुलारा	२४/३/१०६	२४८	देऊळगाव गाडा	९/८/३५	९२५
दुधाळा	२४/३/२७५	५१४	दुले चांदगाव	८/१०/४८	८६२	देऊळगाव जागीर	१५/३/१०५	४४९
दुधाळा	२४/४/४१८	२३०	दुसरे	१०/११/७४	१,५३४	देऊळगाव घनगर	१९/४/२१८	१,५१४
दुधाळे	६/५/५२	६४०	दुसमी खारपाडा	३/६/१	१,४११	देऊळगाव बंडा	२०/६/२०६	६८३
दुधो	१८/२/९४	२८४	दुसखेडे	७/२/९३	५४२	देऊळगाव मही	१९/४/२५३	२,५९७
दुधोवरे	९/५/१०५	११०	दुसखेडे	७/११/४६	७४६	देऊळगाव माळी	१९/५/८०	२,३१३
दुधे	५/२/३५	७१९	दुसरबीड	१९/५/२७९	१,६५०	देऊळगाव रसाळ	९/१२/७	१,२५७
दुधेबावी	१०/२/७५	१,९७२	दुसलगाव	१५/८/६८	३७८	देऊळगाव राजा	१९/४/२७१	६६
दुधेभावी	११/६/७२	१,२८५	दुसाणे	६/९/५८	३,४०३	देऊळगाव राजा	१९/४/ना.३	८,७६७
दुधेरे	४/१/८२	३३८	दुसाळे	१०/१०/१०९	३२५	देऊळगाव राजे	९/८/४९	९०७
दुधोडी	८/१२/६९	६३९	दूद	१०/५/१३५	३७५	देऊळगाव रामा	१५/३/१७८	४२९
दुधोडी	११/४/५	३,४९६	दूधखेडा	२०/६/१३५	३३४	देऊळगाव वायसा	१९/५/३४०	७५४
दुधोशी	१०/४/९	१११	दूधळा	२०/६/५२	४६०	देऊळगाव साकरजा	१९/५/५	२,१४७
दुधोळी	२६/४/३४३	ओसाड	दुर्गावाडी	१३/१/२	४३०	देऊळगाव सिद्धी	८/९/१०१	१,५३८
दुधोडी	१८/३/४२	४४३	दुर्गाव	८/१२/६८	१,३५४	देऊळघाट	१९/४/६७	५,४१३
दुनगाव	१४/१२/१०८	१,४५८	दुर्गा	२२/५/२२८	५४३	देऊळभट्टी	२६/३/४०१	२६६
दुनी	२१/१/४२	५६४	देंउतवाडा	२१/३/३२९	६३३	देऊळवाडा	२६/२/५५७	८०२
दुबळेवाडी	१३/७/७२	२२६	देंउरवाडा	२१/२/१३०	२,२४६	देऊळवाडी	१८/८/८६	१,००१
दुब्बागुडम	२६/६/२८४	१७	देंउळगाव	१८/२/२९	६९२	देगलूर* (न.पा.)	१७/८/ना.१	१४,६३६
दुब्बागुडम	२६/६/३२३	४६	देउळगाव अवचार	१५/५/८१	१,०५५	देगाव	३/१०/१७६	६९३
दुब्बागुडम	२६/६/४६७	१६	देउळगाव घाट	१५/५/४९	२,२७५	देगाव	४/२/१३७	७४६
दुभारपेठ	२६/४/४०२	१७५	देऊटोला	२५/१/४४६	२७३	देगाव	६/७/५५	१,०६३
दुरगडा	२३/२/७५	४७६	देऊड	४/६/२३	१,७८५	देगाव	६/९/१३४	१,५२२
दुरटोली	३/८/१६३	९११	देऊर	६/४/१४१	६६७	देगाव	९/१४/१९	५२८
दुरबड्या (व ग्रा)	६/६/११	३३५	देऊर	१०/६/१७	२,२३३	देगाव	१०/३/९०	१,५६५
दुरसेत	३/४/१५०	१६१	देऊर खु.	६/१०/५४	६५२	देगाव	१०/९/११३	३,०१२
दुरसेत	३/६/२४	४५३	देऊर बु.	६/१०/५३	२,८४४	देगाव	१२/५/५५	१,२४२
दुरगवाडा	२३/१/८०	६९७	देऊरवाडा	२२/१/२७८	१,१६१	देगाव	१२/६/३५	२,६३७
कुंदर्या	३/५/१३९	ओसाड	देऊरवाडा	२३/१/३७२	१,०१४	देगाव	१२/७/३४	४,५६९
दुर्गाधामनी	१५/४/१७५	३४२	देऊरवाडी	२०/५/२२७	१६८	देगाव	१२/१०/३२	२५५
			देऊरवाडी	२२/१/२७२	२८९	देगाव	१५/६/९७	७३९

नाव (१)	स्थलांक (२)	लोकसंख्या (३)	नाव (१)	स्थलांक (२)	लोकसंख्या (३)	नाव (१)	स्थलांक (२)	लोकसंख्या (३)
देगाव	१७/१/१४९	३१३	देवकें	४/२/१००	३६९	देवघर	४/३/६०	१,४०३
देगाव	१७/६/१०४	१,४७४	देवकेवाडी	१३/९/३८	२०५	देवघर	४/४/३३	५४९
देगाव	१७/७/११७	६५६	देवखेड	१९/५/२९३	८५१	देवघर	४/७/१२६	३३१
देगाव	१९/५/१७६	ओसाड	देवखेडा	१६/२/५२	४२८	देवघर	५/६/१५	३८७
देगाव	२०/२/९३	२,१०४	देवखेरकी	४/५/१६	७६५	देवघर	९/५/७७	४३३
देगाव	२०/६/१६१	४००	देवखोपे ✓	२/४/६८	८०८	देवघर	९/९/३	१७४
देगाव	२१/५/१८७	१५	देवखोल	३/११/३९	११०	देवघर	९/१४/१४६	१३६
देगाव	२१/६/९१	ओसाड	देवगड*	४/१०/३४	२,४७८	देवघर त. पाटण	१०/१०/१३४	३३
देगाव	२३/२/२०	९८५	देवगड	२६/३/३४८	१०	देवघर त. हेळवाक	१०/१०/११	ओसाड
देगाव कुन्हाडा	१७/३/२१	९६६	देवगाव	२/५/१५८	३४४	देवघाट	२६/५/६७	ओसाड
देगाव खु.	१७/८/४४	ओसाड	देवगाव	५/५/८२	३३८	देवचंडी	२०/४/२५६	ओसाड
देगाव प्र. अनसिंग	२०/६/३१४	५२	देवगाव	५/१०/११४	१,८५७	देवचोळे	२/७/४८	७४
देगाव बु.	१७/३/१०९	८९४	देवगाव	५/१२/२८	९६७	देवजना	१५/४/१२०	३६२
देगाव बु.	१७/८/४०	१,२८७	देवगाव	७/१/११६	९३५	देवजिरी (व ग्रा)	७/१/८०	४०८
देगळखेडा	२१/५/१३९	८८	देवगाव	७/४/५३	८३०	देवटक	२६/१/९३	१९४
देवली	२६/६/५१३	५७०	देवगाव	७/६/६	३०३	देवटाकळी	८/७/३५	१,२९९
देडगाव	८/६/१०९	२,१२४	देवगाव	७/९/७८	१,८९६	देवठाण	५/१/१३	३१९
देण	४/७/६९	२६९	देवगाव	८/२/५६	५४१	देवठाण	५/६/१२	१,००१
देणी	२४/५/२८४	२१६	देवगाव	८/३/५९	६००	देवठाण	५/११/११४	५२१
देवाळे	२/१/१०८	४५५	देवगाव	८/६/९८	१,२१३	देवठाण	८/२/१३	३,५३०
देपूळ	२०/५/१८३	८३७	देवगाव	८/९/२९	६८९	देवठाण	१६/२/१३०	३०३
देपोली	२/७/२९	२६०	देवगाव	९/२/८९	१९७	देवठाण	२१/३/१००	ओसाड
देभगाव	१४/१/१८६	१,४८२	देवगाव	१२/२/१७	१,३६८	देवठाणा	१५/३/१२६	४५९
देमनी	१४/९/२२८	४०७	देवगाव	१४/१/१८४	३,११२	देवठाणा	१५/६/४७	३४९
देमाडदेवी	२२/५/१८६	२२४	देवगाव	१४/७/१५९	२८८	देवठाणा	१५/८/६६	२७३
देरडा	१४/८/८३	१७३	देवगाव	१४/१०/३८	१,०६५	देवठाणा	१७/४/४६	८३५
देरडा	२३/३/२३२	४३१	देवगाव	१४/११/६७	७२६	देवठाणा	२२/३/८३	१,०९८
देरडी	२०/५/१८१	ओसाड	देवगाव	१५/१/४२	१,१७६	देवठाणा खांब	२०/६/५५	४६९
देडें कोन्हाळे	८/१/६५	१,१९१	देवगाव	१६/२/३९	९०५	देवठाणा (परगणे पाथरी).	१५/१/८०	४४८
देडें चांदवड	८/१/६३	५९२	देवगाव	१६/६/४६	१,०९३	देवठाणा (परगणे बामणी).	१५/१/२९	८३४
देडें	४/२/१३२	३९१	देवगाव	२१/२/१२	२१६	देवठाणा बु.	२०/६/३०६	५००
देडें	१४/८/५	२९४	देवगाव	२१/४/११	१५४	देवठाणे	१३/२/५९	४७९
देहनवाडी	२६/१/१६९	१	देवगाव	२१/६/२८३	८२४	देवठाना	२०/५/२०३	३६३
देहनवाडी	२६/३/९९	६७८	देवगाव	२२/१/३२७	३८५	देवठाणा	२०/५/२०३	३६३
देलवडी	९/८/८	२,६०५	देवगाव	२२/२/११०	२५४	देवठाणा	२६/६/९३	३०
देलवडी	१२/१/७	४६६	देवगाव	२३/१/३३८	ओसाड	देवडा मसाहत	२६/६/९३	३०
देलवाडी	२३/१/३६	६०८	देवगाव खु.	१८/२/९७	६३४	देवडी	९/११/११	६०
देलवाडी	२४/१/२००	५	देवगाव (घानोरा)	१५/२/१५१	३२०	देवडी	१२/६/६	१,५९८
देलुब खु.	१७/३/२	१९५	देवगाव (नांदगाव)	१५/२/८५	५८७	देवडी हदगाव	१४/१२/९८	६४९
देलुब बु.	१७/३/४	८५९	देवगाव बु.	१८/२/३	१,०१०	देवडे	४/७/१७०	१,५१४
देलोडा खु.	२६/३/१३२	४६८	देवगिरी	२२/१/१३८	ओसाड	देवडे	१२/५/१७	७०२
देलोडा बु.	२६/३/१२९	६६२	देवगिरी (व ग्रा)	२१/५/२३२	ओसाड	देवडोंगरा	५/५/१२१	९७२
देवई गोविंदपूर तुकम.	२६/४/२१	११८	देवंग्रा	१८/१/१२८	१,३५८	देवडोंगरी	५/५/१२०	५६७
देवई गोविंदपूर रय्यतवारी.	२६/४/२२	५७८	देवंग्रा	१८/२/६५	६३३	देवडी	१६/२/३७	१,२९८
देवई (व ग्रा)	२६/४/४०८	३६२	देवंग्रा	१८/९/८६	३३६	देवणी खु.	१८/८/१२३	६८६
देवकरा	१८/१/१	७४४	देवघट	५/२/८९	१,९११	देवणी बु.	१८/८/११८	५,१०१
देवकांडगाव	१३/१०/४०	६३६	देवघर	२/५/४६	५६४	देवतळई	३/५/४२	१०
देवकांहे	३/८/१४१	७४१	देवघर	२/९/७९	३०	देवतळई	३/५/१८२	ओसाड
देवकी	३/११/६७	३२२	देवघर	३/५/१७४	३३६	देवद	३/२/९०	२८५
देवकूरळी	१८/६/२०	१,३०५	देवघर	३/११/८३	१,०४२	देवदरी	५/११/८८	३०१
			देवघर	३/१२/३१	५२५	देवदरी	१५/४/७६	ओसाड
			देवघर	३/१३/२६	२०५	देवदरी	१९/४/१४६	३३

नाव (१)	स्थलांक (२)	लोकसंख्या (३)	नाव (१)	स्थलांक (२)	लोकसंख्या (३)	नाव (१)	स्थलांक (२)	लोकसंख्या (३)
देवदळ	२/६/८२	१८०	देवरी (व ग्रा)	१९/४/६९	१७७	देवळाली	१८/४/३०	१,०४०
देवदँठण	८/११/२	१,९६०	देवरी (हमेशा)	२५/३/१३४		ओसाड देवळाली	१८/७/१०६	१,५७२
देवदँठण	८/१३/२८	९३३	देवरुख*	४/७/११६	७,०५५	देवळाली छावणी	५/९/ना.४	३७,२६४
देवधरी	२०/३/२८०	३४९	देवरुंग	२/७/१६७	७६२	देवळी	२/७/१३२	१८६
देवधरी	२२/४/१२८	३४३	देवजन	१८/८/३६	२,३१८	देवळी	३/६/११९	ओसाड
देवधरी	२२/४/२८४	७३२	देवडा	२०/१/१५६	३७४	देवळी	३/१०/२३४	८५६
देवधानोरा	१८/७/९५	१,०९७	देवडे	११/३/१८	६३८	देवळी	७/४/५४	५८
देवधाबा	१९/२/२५	२,३८८	देवडे	१३/९/८१	३९५	देवळी	७/१३/४६	१,७१७
देवघ	४/८/१६	१,४५५	देवडे	१३/१०/४४	८३०	देवळी	१०/४/२९	३०२
देवनगर	१४/१२/१७४	२६८	देवलगाव	२५/३/२८८	५०३	देवळी	१४/१/१८३	१९१
देवनळा	२२/२/३२८	४५०	देवलगाव	२५/३/२९१	३२६	देवळी	१४/८/१८	३७५
देवनांदा	१५/५/१३५	३८३	देवलगाव	२५/३/४१५	१८२	देवळी	२०/३/१९२	८७१
देवनारा	२५/२/१७	६०३	देवलगाव बाजार	१४/२/१३	१,५२२	देवळी (न. पा.)	२३/२/ना.४	७,८४५
देवनाळ	११/५/४४	५३४	देवलदरी	५/३/२३	४१८	देवळी	२४/१/१९	२९३
देवन्हावे	३/४/१२९	३६२	देवलमरी	२६/६/४१३	९८१	देवळी	२४/२/६६	ओसाड
देवपाडी	२६/६/१५०	७३	देवलमरी मसाहत	२६/६/४१६	ओसाड	देवळी	२४/३/२९	२०९
देवपायली	२५/३/२२२	६८	देवला	१५/१/१५३	७९८	देवळी	२४/३/१६७	२४
देवपायली	२६/१/६३	६२२	देवलाड	३/४/१३९	१,३८६	देवळी	२४/४/८४	५४४
देवपाल	९/१०/७२	६	देवलापार	२४/३/१२२	७३३	देवळी	२४/४/१०४	५१७
देवपिंपरी	१६/१/७१	७८४	देवली	४/१२/५५	२,६०४	देवळी	२४/४/३५६	७०
देवपिंपळगाव	१४/१०/११९	१,०२५	देवसडी	१५/२/१३७	४७७	देवळी	२४/४/४०४	५८५
देवपिंप्री	७/१२/१०	१,१४८	देवसडे	४/३/३१	४४३	देवळी	२४/५/२८८	१९१
देवपुरी	३/२/८७	९	देवसडे	८/६/७९	४१६	देवळी अंबड	१४/१२/९३	ओसाड
देवपूडी	१४/१/१९४	२७४	देवसरा	२५/२/४५	७७१	देवळी कन्हाड	५/४/५८	५१७
देवपूर	३/१४/६०	४७२	देवसरा	२६/३/३६९	१९७	देवळी कला	२४/५/९६	५५१
देवपूर	५/१०/६५	७२१	देवसरी	२२/३/२९४	१,३२६	देवळीकाळबाडे	२४/४/३३	५६८
देवपूर	५/१३/७५	१,६६१	देवसरे	१०/५/८७	१९७	देवळी खु.	२४/५/८०	४८२
देवपूर	६/१०/९०	८	देवसाने	५/६/४५	१,६८८	देवळी तर्फ	२/५/२८	२९४
देवपूर	१९/४/२६	८६०	देवसिंगा तुळजापूर	१८/६/५६	६४९	कोहोज.		
देवपूर	२६/३/६८७	ओसाड	देवसिंगा नळदुर्ग	१८/६/९३	५०२	देवळी तर्फ वाडा	२/५/११८	२८९
देवपूळ	१४/१/९५	५७६	देवसू	४/१५/३१	७३९	देवळी परतुर	१४/१२/९७	४
देवपे	२/९/२७	८२०	देवसूर	२६/३/४६३	५१	देवळीपाडा	६/८/९१	१,५३५
देवबाग	४/१२/५९	४,७८६	देवहिवरा	१४/१२/१७२	५४६	देवळीपेठ	२४/४/३६३	५८
देवभाने	६/१०/२९	१,०६८	देवळगाव	१५/८/६७	१,५८३	देवळीवणी	५/४/८४	६४२
देवमुंडरी	२४/३/३६७	३७५	देवळहारी	१४/५/४६	७००	देवळे	३/१४/३९	६०६
देवमूर्ति	१४/१०/१३५	८१७	देवळसगाव	७/१२/६८	३२८	देवळे	४/७/१४७	१,८४८
देवरगाव	५/७/६६	१,३५६	देवळा	५/४/१४३	४,९६१	देवळे	५/५/१४८	४९९
देवरगाव	५/९/५०	१,६०७	देवळा	१५/३/२१७	१०५	देवळे	५/१२/११४	८६६
देवरण	२०/४/३३	३०	देवळा	१६/७/७७	१,४७१	देवळे	९/१/३६	७२५
देवरवाडा	२२/५/३८१	१३०	देवळाई	१४/९/१२०	६३३	देवळे	९/५/९०	५३७
देवरवाडी	१३/१२/७१	६९२	देवळा खु.	१६/२/११८	१९९	देवळे	१२/९/२४	६१०
देवरा	२१/५/५९	१,०५६	देवळाणा	१४/१/१९१	१,०९१	देवळे गव्हाण	१४/५/६६	१,१२३
देवराई	८/१०/२३	६१५	देवळाणा खु.	१४/६/६४	२८७	देवळे घेरा	४/७/९४	४८१
देवराष्ट्रे	११/१/३८	३,१८१	देवळाणा बु.	१४/६/६०	४२९	प्रचितगड.		
देवरी	२०/१/१४४	१,५२८	देवळाणे	५/१/१३३	७८३	देवळोली	२/१०/१९३	२५०
देवरी	२१/२/१८६	१२६	देवळाणे	५/११/११६	७१७	देवळोली खु.	३/२/१७८	ओसाड
देवरी	२१/५/२९	७८९	देवळाणे	८/७/३	६७४	देवळोली बु.	३/२/१६२	४२८
देवरी	२१/५/६४	४४१	देवळा बु.	१६/६/२	१,७१५	देवांगण	२३/२/१५६	ओसाड
देवरी	२५/१/१५३	६७४	देवळाली	८/५/५२	१२,२०४	देवाचे गोठणे	४/९/२३	४,२६४
देवरी	२५/३/१३९	४९१	देवळाली	१२/१/३३	२,१४१	देवाडा	२६/१/२६९	१२८
देवरी	२५/३/३५३	१,४९०	देवळाली	१६/३/१७	१,७४९	देवाडा	२६/३/७४०	२८
देवरीदेव	२५/२/७२	७९७	देवळाली	१८/२/७३	१,७३८	देवाडा	२६/४/५७	४००

नाव	स्थलांक	लोकसंख्या	नाव	स्थलांक	लोकसंख्या	नाव	स्थलांक	लोकसंख्या
(१)	(२)	(३)	(१)	(२)	(३)	(१)	(२)	(३)
देवाडा	२६/५/१७२	१,००८	देसगाव	५/४/६२	८२०	दोंडाईचा	६/७/१६	१८
देवाडा खु.	२६/४/२०३	१,४८९	देसराणे	५/४/३१	७०४	दोंडाईचा (न. पा.)	६/७/ना.१	१५,५७८
देवाडा बु.	२६/४/१२१	७२६	देसवडी	५/१३/४४	६१८	दोडाणी	१०/५/७	७३
देवाडा (व ग्रा)	२६/२/५४७	५१	देसवंडी	८/५/६७	१,४९५	दोडापूर	२२/२/२०३	४८
देवादा (न ग्रा)	२६/३/८९३	१८८	देसवडे	८/८/१	६६१	दोडी खु.	५/१३/९६	७९७
देवापूर	१०/८/६८	८२१	देसाई	२/११/४४	१,३१४	दोडी बु.	५/१३/९७	१,९८१
देवापूर	१७/३/१९३	५१७	देसाईगंज	२६/३/१०	३,०१९	दोडी मसाहत	२६/६/८९	११३
देवापूर	१७/६/१९५	२	देपूर	१६/३/९०	४८६	दोडी (सव्हेंड)	२६/६/१००	१८९
देवापूर	१७/८/७९	५१६	देहरंग	३/२/६४	१३४	दोडेपल्ली	२६/६/२६८	१३७
देवापूर	२१/२/१४६	ओसाड	देहरे	२/३/३३	१,४६२	दोडेपल्ली	२६/६/३८७	ओसाड
देवापूर	२४/४/३७७	ओसाड	देहली	१७/१/७०	१,९४०	दोडडी	१२/८/१०	७५४
देवापूर	२६/३/७३७	८९	देहू (ग्रा.)	९/७/१	३,९४५	दोड्याळ	१२/११/४९	७७४
देवाळा	१५/४/१६६	४०१	देहू	९/७/ना.१	१९,२४२	दोण दिगर	७/१३/५०	१,०२४
देवाळा	२२/५/१८	७०२	देहूर	१०/५/७६	२३२	दोणवली	४/५/४७	१,६०१
दवाळे	१३/२/११	१,९५०	देहेंड	१४/४/९२	८०९	दोदडगाव	१४/१२/११५	४६८
देवाळ	१३/५/६१	९९१	देहेण	४/२/४६	५०१	दोदवड	६/१०/१४१	४९८
देवी कवठे	१२/११/७५	५०८	देहेंद्री	२१/१/११६	५९९	दोदवाडा	१९/३/२०	११६
देवीखिडी	११/१/७१	१,४९९	देहेन	३/१२/४३	२८३	दोदवाडे	६/४/१७४	४३९
देवीगव्हाण	१६/३/११३	१३४	देहेनकोनी	३/५/९३	४५८	दोंदवाडे	७/१/४२	४५६
देवीदहीफळ	१६/२/१२३	१,०११	देहेरवाडी	५/६/४३	१२५	दोंदवाडे	७/१२/७५	६१७
देवीनिमगाव	१६/३/३७	१,८८८	देहेरे	५/६/३	४७८	दोडूडा	२३/३/१३१	६६९
देवी बाभूळगाव	१६/४/१५९	६३२	देहेरे	८/९/१०	१,९५६	दोदे	९/३/८५	१,९०४
देवी-भोयर	८/८/४७	१,४६८	देहेर्जे	२/३/८२	८००	दोद्रा	१९/४/२४४	६३५
देवी हसीळ	४/९/११	१,२३२	देळप	१९/५/१४	ओसाड	दोधवद	७/४/४२	६५२
देवूळगाव उगळे	१४/५/४२	५२१	देटना	१८/८/१९	८६६	दोघे	७/३/८३	३६९
देवूळगाव कमान	१४/४/१३८	३३९	देठणा	१५/६/१७३	२,७०५	दोनगाव	७/२/९	७२०
देवूळगाव घाट	१६/३/२	१,१५२	देठणा	१६/३/९८	३९१	दोनगाव खु.	७/५/९३	३००
देवूळगाव ताड	१४/४/१५१	३५५	देठणा	१६/६/७९	५९१	दोनगाव बु.	७/५/९२	५६४
दवगाव	१५/५/११५	९४४	देठणा	१६/७/११६	७८४	दोनद	२१/५/२७	२६०
देबोशी	९/३/४९	४५१	देठणा	१७/५/१४३	७८५	दोनद	२२/१/११	३६६
देव्हडा	२३/१/३६०	२५	देठणा खु.	१५/१/१५४	७१३	दोनद	२२/१/२५३	ओसाड
देव्हाडा	१६/७/३९	ओसाड	देठणा	१६/७/८०	४४९	दोनद खु.	२०/३/३०३	३९६
देव्हाडा	२४/३/२३६	ओसाड	देठणा (घाटनांदूर).			दोनद बु.	२०/३/२३१	६३१
देव्हाडा खु.	२५/२/१९९	९४१	देठणा बु.	१५/१/१५५	६६९	दोनद बु.	२०/४/२९६	८२२
देव्हाडा बु.	२५/२/२००	१,०६०	देठणें गुजाळ	८/८/७८	१,५०३	दोनवडी	१३/५/५५	५८
देव्हाडी	२५/२/१३३	२,५८१	देठणा खु.	१४/१२/१५७	४२४	दोनवडे	५/५/१०८	६२९
देव्हारी	७/६/८८	ओसाड	देठणा बु	१४/१२/५८	४८३	दोनवडे	१३/५/२२	९४७
देव्हारी	७/१०/२६	१२०	देठणा	१६/१/६९	१,२७६	दोनवडे	१३/९/६१	५१२
देव्हारी	१४/४/१६	६२६	देठणागली	२५/३/३५	३७६	दोनवाडा	१५/२/१०७	९७
देव्हारी	१९/१/१५९	ओसाड	दैफळ	१५/१/२५	१,४३६	दोनवाडा	२०/३/११	८१२
देव्हारी (व ग्रा)	७/१/७९	९२	दोटकूली	२६/३/७५१	८१३	दोनवाडा	२२/१/३९०	१७५
देव्हारे	४/१/३४	७१२	दोडकी	२०/३/१८९	३४८	दोनवाडे	५/९/१३४	४१८
देव्हारे	११/२/१५	१५३	दोडकी	२०/६/२५९	२६१	दोनाड	२५/३/५६६	७२७
देशगव्हाण	१४/१२/२	६९६	दोडकी	२२/१/५४	ओसाड	दोनिवडे	४/९/६२	९६६
देशपूर	२६/३/१३६	१८७	दोडकी	२३/२/२९६	ओसाड	दोनोडा	२१/२/२२३	५४२
देशपूर चक	२६/३/१३५	ओसाड	दोडकी	२४/१/३१३	६०१	दोनोडा	२२/२/१४१	७५८
देशमाने खु.	५/११/३०	८८	दोडके	२५/१/३२९	२८४	दोबहूर	२६/६/३०३	ओसाड
देशमान बु.	५/११/३१	१,२२९	दोडके	२६/३/२२८	१८४	दोंड* (न.पा.)	९/८/ना.१	२७,१६८
देशमुखवाडी	७/१३/३५	४३८	दोडगेर	२६/६/५०३	१३३	दोंडगाव	१५/२/१५४	७७१
देशशीरवाड	६/९/१०१	१,२८१	दोडवली	४/४/६२	६००	दोंडज	९/११/७४	१,२७१
देशिंग	११/६/७८	४,२२१	दोडहूर	२६/६/१२७	१३५			
देसई	२/५/१२६	१२१						

नाव (१)	स्थलांक (२)	लोकसंख्या (३)	नाव (१)	स्थलांक (२)	लोकसंख्या (३)	नाव (१)	स्थलांक (२)	लोकसंख्या (३)
दौडत	५/१२/१००	४००	घनगरवाडी	२०/१/२८४	१३४	घमाणी	६/१०/४०	ओसाड
दौडवाडी	१६७/१०८	५७२	घनगाव	१४/११/११९	५५५	घमाणे	६/७/३७	१,९९२
दौतपूर	२३/१/३३०	४	घनज	१७/३/१७१	३३५	घमाणे	६/१०/४१	१,०११
दौनापूर	१६/७/६०	८६९	घनज	१७/६/१५	३४८	घरणगाव (ग्रा.)	७/५/३५	४८
दौर	१७/४/६८	५४२	घनज	१७/७/६३	४७२	घरणगाव (न.पा.)	७/५/ना.१	२१,७७१
दौलतपूर	१४/९/३६	ओसाड	घनज	२२/१/८६	१,१९२	घरणगाव	१९/२/३०	२,६७८
दौलतपूर	२२/२/१६९	ओसाड	घनज	२२/३/२१९	८९५	घरणगुती	१३/४/२५	१,४७४
दौलतपूर	२३/१/३४६	ओसाड	घनज खु.	१७/५/९४	२७६	घरमडोह	२१/१/१४८	१६२
दौलतपूर	२३/२/२७९	१	घनज खु.	२०/४/२०५	६०३	घरमपूर	२/१/९२	७६३
दौलतपूर	२३/२/३६७	ओसाड	घनज बु.	१७/५/८८	३११	घरमपूर	२१/२/६४	ओसाड
दौलतवाडी	१३/८/४९	६३५	घनज बु.	२०/४/२२५	१,९२२	घरमपेठ	२४/४/१४०	नागपूर शहरात
दौलतापूर	१७/६/२३७	२०४	घनजीमेट	२४/५/३८२	ओसाड	घरमारम	२६/५/१७८	समाविष्ट.
दौलताबाद	१४/९/६०	१,४०६	घनपूर	६/३/६४	१,२३३	घर्ती	२३/१/१८४	१०३
दौलापूर	१७/६/१८१	१५२	घनबोडी	२६/२/३९३	ओसाड	घर्मगाव	१२/१०/२८	४५४
द्यान	५/१/५४	१,८७०	घनराट	६/८/३७	१,७१६	घर्मपुरी	१२/४/४	१,३६४
द्याने	५/२/४८	१,४८४	घनवट	१४/३/५६	२०५	घर्मपूर	१४/९/७१	१८
द्रुग घामना	२४/४/१३५	२६६	घनवाडी	२१/४/५३	२०४	घर्मशाळा	२६/४/७०	६५
द्रुगबोरी	१९/५/२६	५३४	घनसळ मनसळ	२२/३/४५	१,३५८	घर्मापार	२४/५/३७६	ओसाड
द्रुगवाडा	२१/२/३०६	ओसाड	घनसार	२/४/१२७	७२६	घर्मापुरी	१५/६/३३	१,०९८
द्रुग	२२/२/२१२	७७	घनसुवा	२५/१/४२३	६४	घर्मापुरी	१६/७/११९	३,५८३
द्वारली	२/१०/११९	५२२	घनाजे खु.	६/१/९०	१६६	घर्मापुरी	१८/८/३५	६
			घनाजे बु.	६/१/८४	८८०	घर्मापुरी	२४/३/३५१	५६५
			घनापूर	२१/६/११४	५४	घर्मापुरी	२५/२/१७७	११०
			घनी	२४/३/३१२	३१३	घर्मापुरी	२५/३/८३	५३३
			घनूर	६/१०/३०	१,४९९	घर्मापुरी	२५/३/४९७	४९६
			घनेगाव	८/१३/५४	८७९	घर्मापुरी मजरे	१७/५/४८	४२०
			घनेगाव	१५/५/५२	९०७	घर्मापुर	२०/५/९६	ओसाड
			घनेगाव	१६/६/१२८	५६९	घर्मापुर	२२/४/५३	६
			घनेगाव	१७/३/१२५	९८८	घर्मापुर	२३/३/२०	ओसाड
			घनेगाव	१८/५/१०७	९२८	घर्माबाद (न.पा.)	१७/६/ना.३	९,९१७
			घनेगाव	१८/८/१०६	१,१५६	घर्माळा	१६/६/८६	३०६
			घनेगाव	२०/२/८७	२७४	घवडे	४/३/५५	४४८
			घनेगाव	२१/४/८४	१,१५०	घवलखेडी	२५/३/४४९	२३३
			घनेगाव	२५/१/४२५	११६	घवलपेठ	२४/४/३९२	११
			घनेगाव	२५/२/७७	७१३	घवलापूर	२४/१/२४५	१,४४९
			घनेगाव	२६/३/३५१	८६	घवलापूर	२४/३/३	१०५
			घनेर	५/८/७	३५८	घवळसर	२१/५/३९२	३०४
			घनेर	६/९/६	१,६८२	घवळसर	२२/१/२११	१९५
			घनेर दिगर	५/४/१५	३१७	घवेली	१८/१/१००	७२४
			घनोडा	२२/३/१९७	७६७	घसई	२/८/१३७	१,८२८
			घनोडी	२१/३/२६७	९८४	घसई	२/९/७६	२,०४४
			घनोडी	२१/६/१५६	९२६	घसवाडी	१८/१/४४	८९९
			घनोडी	२२/२/१८३	५७	घसाडी अगलगाव	१५/६/८५	१,७५३
			घनोडी	२३/१/४२६	१,३९१	घाऊर	५/६/३३	५४२
			घनोडी खु.	२३/१/३६७	२५३	घाऊलवल्ली	४/९/२०	२,८५३
			घनोली	५/४/१६	४०२	घाऊलवाडा	३/६/१३७	२१९
			घनूर	२६/३/९२९	२४१	घाकली	२०/३/३४७	५६८
			घमडाई	६/५/४३	८४२	घाकुडी	२५/२/५५२	८०
			घमघम	१५/२/१७	६१६	घाकुलगाव	१४/१२/१२१	१,५२४
			घमनार	६/९/१५०	२,२०३	घांगवडी	९/१४/३१	९०३
			घमलाड	६/४/५१	२८	घांगूर	५/६/४४	४८८
			घमसरी (ब ग्रा)	२२/३/३५८	ओसाड			

ध

नाव	स्थलाक	लोकसंख्या	नाव	स्थलाक	लोकसंख्या	नाव	स्थलाक	लोकसंख्या
(१)	(२)	(३)	(१)	(२)	(३)	(१)	(२)	(३)
घाटाव	३/८/१०९	९२०	घानोरा	१८/९/२९	७०६	घानोरा बु.	२०/४/१४१	७४
घाड	१९/४/३७	३,७४२	घानोरा	१८/१०/११४	७२३	घानोरा बु.	२०/५/७९	१८६
घाड	१९/५/३५२	४०७	घानोरा	१८/११/११९	१,०८१	घानोरा बु.	२०/६/२४४	२३०
घाडणे	६/९/१३३	२,७२५	घानोरा	१९/१/१११	१,४०३	घानोरा बु.	२२/१/२६८	२३६
घाडरी	२५/१/५६	१३	घानोरा	१९/२/६६	१,११३	घानोरा भुसे	२०/५/१४७	२१४
घाडी	१९/२/१०९	३४१	घानोरा	१९/५/२५५	४१६	घानोरा मक्ता	१७/५/१०३	१,१४१
घाडी	२०/२/९८	५६	घानोरा	१९/५/३०३	६०९	घानोरा माळ्ही	२१/६/१३१	१,०८७
घाडी	२१/४/४	५३	घानोरा	२०/२/६०	४१	घानोरा मोगल	२१/६/१६५	८५०
घाडी	२३/१/८९	७९८	घानोरा	२०/३/२८५	२८१	घानोरा मोत्या	१५/७/२०७	९४१
घाडेगाव	१४/१०/१०८	२३१	घानोरा	२०/५/६७	३८०	घानोरा (व ग्रा)	२२/३/३४७	ओसाड
घाडोशी	५/१२/१	२२२	घानोरा	२१/२/२९७	४८५	घानोरा (वंजारा)	१५/२/५	५५९
घाडी	६/१०/१३६	५७०	घानोरा	२१/३/१०९	२११	घानोरा वंघ	२०/४/३६	३६२
घाड्डे	६/१०/१३७	९२०	घानोरा	२१/५/५१	४७०	घानोरा शिक्रा	२१/६/२९४	२८४
घाडरणे	६/७/१०९	४२७	घानोरा	२२/२/२५७	२३६	घानोरा शेलगाव	१७/५/४२	३२४
घाडरफळ खु.	८/३/६२	१,००८	घानोरा	२२/२/३६८	६५६	घानोरा सचलदेव	२२/३/२८३	७८७
घाडरफळ बु.	८/३/५६	१,९७२	घानोरा	२२/३/३४	८३४	घानोरा सरहद	१५/४/७१	१०३
घोदरी	२५/१/५२	८८५	घानोरा	२२/४/७९	१,१४१	घानोरा (सिदखेड)	१७/१/४९	२२६
घाडुरवाडी	१९/५/२४६	९१४	घानोरा	२२/५/४	५	घानोरा (हस्तरा)	१७/२/२६	१,०३३
घांड्री	५/१/१४९	१,७०१	घानोरा	२२/५/२३५	९५६	घानोरी	७/७/६०	१७१
घांड्रे खु. (व ग्रा)	६/४/१५६	१०४	घानोरा	२३/१/११९	ओसाड	घानोरी (१)	९/७/८२	१,००५
घांड्रे बु	६/४/१५२	३३४	घानोरा	२३/२/४१३	७४०	घानोरी (२)	९/७/८२	पुणे वाहरात समाविष्ट.
घानकांहे	३/८/१४४	५८०	घानोरा	२३/३/११८	६३१	घानोरी	१८/५/६६	२८७
घानकोळी	४/२/५९	२८९	घानोरा	२६/१/४०२	१५	घानोरी	१८/१०/१८	१,८६६
घानगव्हाण	९/५/१३१	१७२	घानोरा	२६/३/५०७	१,२५९	घानोरी	१९/४/१५६	३६४
घानपाडा	५/५/६४	१३७	घानोरा	२६/४/५४	९८०	घानोरी	२१/५/१२३	१,५०८
घानला	२४/३/३४७	१,६२३	घानोरा	२६/५/२७१	५८५	घानोरी	२५/२/५३२	६३३
घानला	२४/५/१५७	५०४	घानोरा काळ्या	१५/८/१२९	१,२३३	घानोरी	२५/३/१६२	६६०
घानला	२५/३/८८	९७५	घानोरा कौठा	१७/५/१७३	७३१	घानोरी	२५/३/४०६	३०
घानवड	७/६/७१	१,९९२	घानोरा खु.	१५/२/२७	ओसाड	घानोरी	२६/३/१५९	२३९
घानसर	३/२/१	७५३	घानोरा खु.	१७/६/७४	८६६	घानोरे	५/१०/१११	३६०
घानापूर	१५/४/२	९६	घानोरा खु.	१९/२/१४९	१६१	घानोरे	५/११/५१	२८३
घानापूर रैय्यतवारी	२६/४/४१३	८५८	घानोरा खु.	२०/४/१४०	ओसाड	घानोरे	६/३/८१	३९२
घानिवरी	२/१/११७	१,६९५	घानोरा खु.	२०/५/१७९	ओसाड	घानोरे	७/४/२८	३५५
घानिवली	९/१४/१८८	७९	घानोरा खु.	२०/६/१४८	४०६	घानोरे	७/५/३१	७०१
घानीव	२/६/५१	६२५	घानोरा खु.	२२/१/२७७	५६५	घानोरे	८/५/१	९४१
घानीवली	२/९/२२	२९९	घानोरा गुरव	२१/५/३६१	८०५	घानोरे	८/३३/१४	७८०
घानुरा बु.	१८/१/८०	५०६	घानोरा (चिखली)	१७/१/१६०	२८४	घानोरे	९/३/१५६	६९४
घानप	९/१०/४६	४०८	घानोरा जहागीर	१५/४/७३	४८२	घानोरे	१४/५/२	१,३०९
घानोरा	६/५/५	४,६०५	घानोरा जहागीर	२१/४/२४३	१२	घानोरे	१२/२/२९	५३३
घानोरा	१४/२/५१	१,४८५	घानोरा (जा)	१७/२/७७	८४४	घानोरे	१२/३/९७	१,२२२
घानोरा	१४/४/१२७	५४३	घानोरा जोग	२१/५/९२	१७	घानोरे	१२/४/७१	५५२
घानोरा	१४/१०/१९९	९२३	घानोरा जोग	२१/५/२९९	२१८	घानोरे खु.	७/६/१४	११५
घानोरा	१५/२/१५०	४११	घानोरा ताथोड	२०/४/२८६	३५२	घानोरे प्र. अडावद	७/१/११३	३,०४१
घानोरा	१५/७/४९	३५५	घानोरा (तामसा)	१७/२/१५४	४८२	घानोरे प्र. चौपडा	७/१/६	९२
घानोरा	१६/१/१४३	७०५	घानोरा (दिगडी)	१७/१/१०४	२६५	घानोरे बु.	७/६/५८	४११
घानोरा	१६/२/९९	८६	घानोरा (पचाळा)	२०/५/२३२	१,०३३	घानोली	२३/१/२१०	७०६
घानोरा	१६/३/५९	१,०९०	घानोरा पाटेकर	२०/४/१२७	४९०	घानोली	२३/२/३२६	२५५
घानोरा	१६/६/१६०	७०९	घानोरा फसी	२१/५/३२७	५७०	घानोली	२३/२/३६४	५६१
घानोरा	१६/७/७२	१,७९२	घानोरा बु.	१५/२/२८	६९३	घानोली	२३/३/२२७	२६१
घानोरा	१७/३/७४	३०५	घानोरा बु.	१७/६/४४	१,२१०	घानोली	२४/३/२६५	५४१
घानोरा	१७/४/६	७८२	घानोरा बु.	१८/१/२२	१,२५०	घानोली	२४/४/७०	२७६
घानोरा	१७/६/१३४	६१९	घानोरा बु.	१९/२/१४८	२०४			

नाव (१)	स्थलांक (२)	लोकसंख्या (३)	नाव (१)	स्थलांक (२)	लोकसंख्या (३)	नाव (१)	स्थलांक (२)	लोकसंख्या (३)
धानोली	२४/४/७९	३००	धामणगाव	२३/२/१९२	४९१	धामणी	४/७/३७	१,३८६
धानोली	२४/४/३००	३६८	धामणगाव	२३/२/३१८	ओसाड	धामणी	५/१२/११७	८६७
धानोली	२४/५/१५	२०९	धामणगाव	२४/१/२६१	१६६	धामणी	९/२/९८	३,३९३
धानोली	२५/१/३९९	८०३	धामणगाव	२४/३/३४४	३८३	धामणी	१०/८/४५	४९४
धानोली	२६/२/१२१	१११	धामणगाव	२४/५/२९५	ओसाड	धामणी	१०/१०/२००	२,९७७
धानोली	२६/२/४९८	९१२	धामणगाव	२४/५/४०१	२९१	धामणी	११/६/२०	२,५४१
धानोली	२६/५/७२	५२७	धामणगाव	२४/५/५०८	६४१	धामणी	१४/२/२६	१७३
धानोली तुकूम	२६/१/१७२	ओसाड	धामणगाव	२५/१/१४०	७८०	धामणी	१४/६/२	ओसाड
धानोली पोहो चक	२६/१/१७३	२९६	धामणगाव	२५/१/३४९	७६०	धामणी	२०/५/१२८	१,७९७
धानोली रीठ	२६/१/११३	ओसाड	धामणगाव	२५/२/५०७	ओसाड	धामणी	२०/५/२०५	१,१२०
धावोशी	२/३/५०	४८३	धामणगाव	२६/१/११९	२१२	धामणी	२२/२/१७८	ओसाड
धापकी	२३/२/४४७	४२५	धामणगाव	२६/४/४५४	४५५	धामणी	२२/२/२५८	११२
धापटी	१९/३/१२०	१२०	धामणगाव	१२/२/६	४१६	धामणी	२४/५/१३०	२३४
धापड	२/५/१२९	१०७	(अगलगाव).			धामणी	२५/२/४९७	४५५
धापरला	२४/५/४४६	२१७	धामणगाव आवारी	८/२/४७	१,६५८	धामणी खु	१४/१/७९	३७०
धापरला	२४/५/४९४	४०८	धामणगाव खु	९/३/२३	५५३	धामणे	२/७/१००	२३९
धापशी	२०/३/२२२	ओसाड	धामणगाव खु	२२/१/३३	५७५	धामणे	३/१३/१३९	७७८
धापेवाडा	२४/२/१८१	७०९	धामणगाव चक	२६/१/१९५	१०७	धामणे	९/३/११९	४४०
धापेवाडा	२५/१/१६९	२,५८२	धामणगाव दुमाला	१२/२/१००	१,७२५	धामणे	९/५/१६५	८०३
धापेवाडा बु.	२४/२/१७०	३,६५७	धामणगाव देशमुख	१९/२/२६८	४६४	धामणे	१३/१०/२	१,४५६
धावा	२०/३/२६४	४४९	धामणगाव पाट	८/२/१०८	९४५	धामणे	१०/६/६१	१,७३८
धावा	२६/४/३९२	१,८६६	धामणगाव बडे	१९/२/१९०	४,८६२	धामणेवाडा	२५/१/३९	९५५
धाव	७/८/२१	१७८	धामणगाव बु.	९/३/१५	२११	धामंत्री	२१/६/२९	५४५
धाव	७/९/३२	६७	धामणगाव बु.	२२/१/३४	३९८	धामदरी	१७/३/१०	३८५
धावटेकरी	२५/३/४२५	३९	धामणगाव	२६/१/१९४	६२	धामनखेल	९/१/१०७	६५८
धावटेकरी	२५/३/५३१	७२८	मालगुजारी.			धामनगाव	१४/६/४८	५०५
धामक	२१/६/२९८	१,३४६	धामणद	४/३/१३६	१,७६९	धामनगाव	१४/९/३४	१,३३५
धामकुंड	२३/१/१५१	१६४	धामणदिवी	३/१४/५२	५७७	धामनगाव	१८/११/६	७७८
धामटण	२/१०/१२३	ओसाड	धामणदिवी	४/३/११०	१,४०४	धामनगाव	२३/३/१५६	१८१
धामटण	२/१/१४८	६३१	धामणदे	७/८/५	२७६	धामनगाव	२३/३/२९९	३७५
धामडोद	६/५/८२	६२५	धामणधर	६/९/९६	२२२	धामनगाव	२३/३/४०४	२२४
धामणओहोळ	९/९/१२०	५०४	धामणधस	२१/३/२१०	६८	धामनगाव	२६/५/१३४	२०५
धामणगाव	२/१/५२	१,७४३	धामणपे	४/९/७६	२९३	धामना	२४/४/१४	९३०
धामणगाव	२/७/१४६	५२१	धामणपेठ (व ग्रा)	२६/४/४४३	२०९	धामना खु	२१/४/२१३	१
धामणगाव	५/११/६७	५९७	धामणवणे	४/५/५८	७२७	धामना बु	२०/१/१९७	११८
धामणगाव	५/१२/१११	१,८४९	धामणवन	८/२/९४	६२५	धामनी	२२/५/३५	३३१
धामणगाव	६/१०/१५५	१,१८५	धामणवाडी	१३/७/१००	५०६	धामनी	२६/२/१६१	३३०
धामणगाव	७/६/२६	९८६	धामणशेत	२/२/४७	५२९	धामरदरी	२०/३/२७८	ओसाड
धामणगाव	७/८/६३	६२६	धामणसई	३/८/३१	७३४	धामलेवाडा	२५/२/२९	५६
धामणगाव	७/१३/१३	१,४५९	धामणसे	४/६/२८	१,५०१	धामवडे	११/२/४०	१,०६७
धामणगाव	८/१०/५२	९७०	धामणा	२०/३/१	६१८	धामापूर	४/१२/५७	१,६५८
धामणगाव	८/१३/२९	९६९	धामणा	२४/४/३१०	२३६	धामापूर	१३/१२/७	३७१
धामणगाव	१४/१०/३०	७२८	धामणा	२४/५/१८८	२४५	धामापूर तर्फ देवरूख	४/७/१०१	४२०
धामणगाव	१५/७/१०८	८४६	धामणी	२/३/३	३७१	धामापूर तर्फ सगमेश्वर	४/७/३०	२,८९४
धामणगाव	१६/३/२६	३,१७६	धामणी	२/८/७१	६१९	धामारी	९/४/२८	३,२९०
धामणगाव	१७/७/३२	१,१७०	धामणी	३/१/९३	५७६	धामुणशी	९/१४/१४५	१३९
धामणगाव	१८/१/१७८	१,०२२	धामणी	३/२/५४	३०३	धामोड	१३/७/१५	१,७०७
धामणगाव	१९/१/७२	४०९	धामणी	३/४/८३	४६८	ध.मोडा	५/११/४६	१,१९५
धामणगाव	१९/४/२९	१,०६९	धामणी	३/६/६७	१४९	धामोडी	७/३/१०५	७९७
धामणगाव	२०/१/२७९	४८२	धामणी	३/१०/१०१	१३७	धामोडी	२१/४/२६१	७७८
धामणगाव	२१/२/१३	२,५३८	धामणी	४/१/२२	१५४	धामोणी	१५/८/४२	१,१३७
धामणगाव	२१/३/५६	१,५३८	धामणी	४/३/१५	१,२०७	धामोते	३/१/४१	३४३

नाव (१)	स्थलांक (२)	लोकसंख्या (३)	नाव (१)	स्थलांक (२)	लोकसंख्या (३)	नाव (१)	स्थलांक (२)	लोकसंख्या (३)
घामोरी	८/१/१	२,७९७	घाराकोट	२१/१/९२	१५०	घुटेरा	२५/२/३	३८५
घामोरी	८/६/१५	१४६	घारागिरी	२०/३/३१३	ओसाड	घुडे	७/२/३९	ओसाड
घामोरी खु.	८/५/७९	४४५	घारागिरी	२०/६/२२९	ओसाड	घुडे शिवनी	२६/३/६४४	१,०८६
घामोरी खु.	१४/८/१४	८०४	घारागीर	७/५/१२३	४७५	घुत्ता	१८/४/९८	७६६
घामोरी खु.	२०/४/१९३	४३	घारासूर	१५/८/१८	२,१७२	घुत्रोली	४/१/५९	४२५
घामोरी बु.	८/५/७८	७७१	घाहर (ग्रा.)	१६/६/३३	१,२७१	घुदरे	४/८/१८	९५
घामोरी बु.	१४/८/१०८	८५१	घाहर (न.पा.)	१६/६/ना.१	७,४६४	घुदलवाडी	२/१/७६	५४०
घामोरी बु.	२०/४/१९५	४२६	घाहर	१८/४/८६	१,३८१	घुदवडे	१३/६/६२	७४६
घायटी	१०/१०/११४	३७५	घारेल	२०/१/२०३	४२२	घुनकवाड	१६/६/१२	७०४
घायटी	१२/९/१६	१,०८०	घाडे टाकबारी	५/४/२०	४९१	घुनकी	२६/५/१३३	६७
घायटे	६/८/२७	१२,१२०	घाणोली	५/१२/५४	२८७	घुनकी (व ग्रा)	२२/४/३१६	ओसाड
घायफळ	१९/५/३३३	४६१	घाला	१४/२/२	१७१	घुपखेडा	१४/११/३७	६४४
घायरी	९/७/५५	२,९००	घालवडी	८/१२/६३	७०८	घुपे	८/३/६९	१३८
घार	७/४/३५	१,०५७	घालवली	४/१०/९	१,०८१	घुपे खु.	७/१/३९	३८४
घार	७/५/८७	६८०	घालेवाडी	९/५/१११	८६	घुपे बु.	७/१/३६	२१६
घार	१५/२/१४१	३७३	घालेवाडी	९/११/६२	५७१	घुप्पा	१५/८/१४९	ओसाड
घार	१५/६/३७	५४५	घालेवाडी	९/१/६५	२१९	घुप्पा	१७/६/१३७	३४९
घार करजी	२०/६/२०३	ओसाड	तर्फ मिनहेर.			घुमक चाचोर	२२/४/१२७	४६४
घार कल्याण	१४/१०/९४	६४६	घालेवाडी	९/१/१०२	२९३	घुमका	१५/४/९९	१५०
घारकाटा	२०/६/२५२	१०२	तर्फ हवेली.			घुमका	२०/६/२८९	८२९
घारकान्हा	२२/३/१३९	१३५	घावटे	३/६/४८	३७७	घुमनखेडा	२३/३/२७४	२५७
घारखेड	१५/८/७६	७४८	घावडशी	१०/९/७४	९१३	घुमाळवाडी	१०/६/२६	१,०७९
घारखेडा	१५/३/२१६	१५७	घावडा	१४/२/६	३४३	घुमेगाव	१६/१/१६	५०६
घारगड (व ग्रा.)	२१/१/व ग्रा १०७	७३	घावडा	१४/४/२०	३,२९२	घुमोडी	५/९/१७	५३१
घारगाव	५/१२/३५	९९१	घावडा	२०/५/२४६	६५८	घुरखेडा	२४/२/१८५	२४७
घारगाव	२४/४/२०५	२२८	घावडी	९/१४/१२४	३८७	घुरखेडा	२४/५/४१३	५३४
घारगाव	२५/२/३४९	१,४६६	घावडी	१०/३/४६	१,१७४	घुरखेडे	६/४/५५	१,४०१
घारचातारी	२२/३/२९९	ओसाड	घावडी	१६/६/१४२	१,१८३	घुरखेडे	७/३/८४	३३०
घारजिनी	१७/४/६७	७४०	घावडी खु.	२३/१/१६४	११२	घुलघाट	२१/१/३६	५१३
घारडिघोळ	१५/८/३६	२२५	घावडी टोला	२५/१/३७५	४७१	घुलघाट	२१/१/११२	६७
घारणगाव	५/१३/८०	७३५	घावडी विजू	२१/१/८४	५२३	घुवाडखार	३/५/९५	ओसाड
घारणगाव	८/१/२९	१,१५८	घावडी बु.	२३/१/१६३	२३१	घुवोली	९/३/१३	२२८
घारणगाव	१५/६/३०	४९१	घावडी मन्सु	२१/१/८३	२३७	घुसाला	२५/२/१७१	९०६
घारणगाव खडक	५/१०/११०	६५४	घावडे	६/७/१५	७४५	घुळगाव	५/११/५३	१,११४
घारणगाव वीर	५/१०/१०९	१,०६३	घावडे	७/४/१०८	२९५	घुळगाव	११/४/५२	१,३९१
घारणा	२२/४/३४२	६६५	घावडे	१०/१०/७६	३५८	घुळगाव	११/६/९०	२,३३३
घारणी	३/४/५०	२७५	घावरी	१७/५/४१	८१५	घुळगाव	२३/२/४७४	६०५
घारणी*	२१/१/२८	२,७८३	घावरी खु.	१७/४/७	१९६	घुळगाव (व ग्रा)	१९/१/५	ओसाड
घारदेव	१०/४/५३	१२२	घावरी बु.	१७/४/८	४५४	घुळदेव	१०/८/५७	४३७
घारघावडा	१५/४/१२५	१४८	घावली	१०/३/२७	१३५	घुळपिप्री	७/९/६७	७२८
घारनमहू	२१/१/१९	४५७	घावली	१०/५/१०४	११७	घुळवद	६/५/२२	८८१
घारपिप्री	२०/६/३०	२१५	घावली खु.	१०/९/९	१९२	घुळवा	२३/२/१८३	१९७
घारपुडी	१०/७/१९	७९५	घावसा खु.	२३/१/१९१	ओसाड	घुळवाड	५/१३/३२	६०३
घारफळ	२१/५/३२४	३५२	घावसा बु.	२३/१/१९२	७०४	घुळापूर	२२/१/१५०	३१२
घारमोहा	२२/३/१८६	१,०८८	घावेडी	१४/१०/८१	४५३	घुळे (ग्रा.)	६/१०/९१	१,०८२
घारवली	३/११/८२	२७९	घिगापूर	१४/३/४४	ओसाड	घुळे** (न.पा.)	६/१०/ना.१	९८,८९३
घारवली	३/१४/७	९६०	घिडली	९/१०/११	१५४	घुळे	७/८/७८	९८
घारवाडा	२१/६/७१	३१३	घिडसी	२६/५/१९४	५६५	घुनकी	२२/५/३६३	२८७
घारवाडी	२१/५/३७८	ओसाड	घिडी	१६/३/८०	३२३	घुपी	७/४/९०	२८०
घारसग	१२/११/६५	२६१	घुकटण	२/४/१०७	१,३४९	घूरखेडा	२४/१/२९८	३७६
घारा	१४/१०/१७१	१०५	घुटी	२४/४/३२५	११७	घुळघाट	५/५/१०७	८८



नाव	स्थलांक	लोकसंख्या	नाव	स्थलांक	लोकसंख्या	नाव	स्थलांक	लोकसंख्या
(१)	(२)	(३)	(१)	(२)	(३)	(१)	(२)	(३)
घेरंड	३/५/२४	३९१	घोत्रा	२०/५/८५	३९३	नखेगाव	२२/१/३१	६६९
घोकरडा	२४/४/३५०	२४०	घोत्रा	२१/६/५५	८००	नगदी सापोली	३/६/७५	८
घोकवडे	३/५/११	१,७८८	घोत्रा	२१/६/२७१	३५८	नंगपूरा (१)	२५/१/२१९	१,६५३
घोगडे दिगर	६/९/१०३	४४९	घोत्रा	२२/२/२१७	८१०	नंगपूरा (२)	२५/१/२१९	गोदिया
घोची	२३/३/१०९	४६६	घोत्रा	२३/२/२०८	६७५			शहरात
घोटाने खु.	५/८/११	३९८	घोत्रा	२३/२/३९९	५०२			समाविष्ट.
घोटाने बु.	५/८/१३	३७६	घोत्रा	२४/१/३३	९२	नंगपूरा	२५/१/३४४	७५५
घोटीवाडा	२४/१/३३३	५५९	घोत्रा जहागीर	२०/४/१९८	३४७	नगरदेवळे बु.	७/११/७३	८,११९
घोंडखार तर्फ उमटे	३/८/५२	३६६	घोत्रा देशमुख	२०/४/२४०	६१७	नगरदेवळे (सीम)	७/११/८१	१६१
घोंडखार	३/८/८०	२४८	घोत्रा नाईक	१९/४/१३०	१,२६९	नगरघन	२४/३/२३०	२,९२०
तर्फ बिरवाडी.			घोत्रा प्र. मलकापूर	१९/४/२४९	६३६	नगरम	२६/६/५५९	९०६
घोंडखेड	१९/२/२४२	३६४	घोत्रा प्र. पात्रा.			नगरसूल	५/११/८९	४,३७२
घोंडखेडा	१४/२/४३	ओसाड	घोत्रा भनगोजी	१९/४/१२६	१,२११	नगरोली	३/१०/२३	४४६
घोंडखेडा	१४/४/२६	२४८	घोत्रा शिंदे	२०/४/४४	८५१	नगाव	५/२/१०५	५३१
घोंडखेडा	१४/५/११	२२५	घोत्री	१२/८/१३	२,२३१	नगाव	६/५/९२	४७७
घोंडखेडा	१४/९/४५	२४४	घोत्री	१८/६/२४	९६६	नगाव	७/९/६१	४०७
घोंडखेडे	७/७/१०३	६६३	घोत्रे	३/१/७८	३२७	नगाव खु.	६/१०/१०७	२८
घोंडगाव	२३/२/३४६	३९	घोत्रे	७/१०/३८	२४६	नगाव खु.	७/४/९७	३५१
घोंडगाव	२३/३/२८७	४६१	घोत्रे	८/१/५३	१,६६१	नगाव बु.	६/१०/४२	१,६८१
घोडप	१९/४/९७	७१९	घोत्रे	१२/२/३०	१,१०३	नगाव बु.	७/४/९६	१,४३७
घोडप खु.	२०/६/४८	४३७	घोत्रे खु.	८/८/१६	१२३	नगावे	२/४/१५५	६०९
घोडप बु.	२०/६/३९	९३४	घोत्रे बु.	८/८/२०	९००	नगावे तर्फ मनोर	२/४/१६२	११५
घोंडपारगाव	८/१३/४२	६३३	घोदरा	२१/१/१००	२४१	नगिना पिपळगाव	१४/७/८६	७४४
घोंडबार	५/१३/३०	७९२	घोदलगाव	१४/७/१०२	३,७३३	नगोर्ली	१२/३/३५	६४१
घोडबे	५/७/११	२,७९६	घोप	२५/२/१५२	१,०२५	नग्राळा	२६/५/१५२	४५
घोंडमात्याची मेट	२/२/४४	१८३	घोपटाळा	२२/५/२९०	१००	नजरपूर	२१/३/२७	ओसाड
घोंडराई	१६/१/५७	४,२६०	घोपटाळा	२६/५/१३	१७८	नजरपूर	२१/३/४८	१९४
घोडराज	२६/६/३२४	१९४	घोपटाळा	२६/५/२१७	९८	नजिक चिचोळी	८/६/६२	५३३
घोंडसे	३/७/८२	५९७	घोपटेश्वर	१४/९/६८	१७८	नजिक पिपरी	१२/६/४४	१,०२२
घोंडा अर्जुनी	२६/५/८९	१३३	घोपटेश्वर	१४/१०/४५	८१४	नजिक बाभूळगाव	८/७/६४	६१६
घोंडाखर	२०/१/२१	२६९	घोपावे	४/४/४	१,०२२	नजीक पांगरी	१४/१०/४७	७९२
घोंडा माडवा	२६/५/९०	ओसाड	घोपेश्वर (१)	४/९/५०	१,४४९	नटावद	६/५/१५	१,८८३
घोडी	६/१०/३९	ओसाड	घोपेश्वर (२)	४/९/५०	राजापूर	नटाळा	२१/३/२०१	१४४
घोडी	१५/६/१७४	४६१	घोबगुडा	२६/६/२६	४६	नटाळा	२३/१/२५२	४०४
घोडी पिपळगाव	१५/१/९६	३३८	घोबीसराड	२५/३/३४३	१२५	नटाळा	२३/१/२५२	४०४
घोडीवली	३/७/३७	११६	घोम	१०/३/४२	१,१३९	नडकली उर्फ	२६/३/३३६	४४
घोडी हिप्परगा	१८/८/१७१	८८६	घोरगट्टा	२६/३/६२७	२३५	बेतकाठी.		
घोडेगाव	५/९/४६	१,३४१	घोलवड	९/१/२९	१,९५३	नडकाठी.		
घोडेवाडी	१०/७/८३	९९८	घोवली	२/६/७५	वसई शहरात	नडगाव तर्फ बिरवाडी	३/१३/८३	७८५
घोडेवाडी	१२/५/२८	८८६			समाविष्ट.	नडगाव तर्फ शोरे	२/८/१०९	१,३३१
घोतरखेड	२०/३/२८३	६७				नडगिर्वे	४/११/५	१,५७२
घोतरखेडा	२१/२/१८	९७६				नडवली	३/८/१३९	४४३
घोतरखेडे	५/७/३०	७५				नडशी	१०/११/३२	९६७
घोतरडी	२०/३/११७	८३२				नडकुडा	२६/६/६१४	७६६
घोतरवाडी	१५/३/१७९	ओसाड				नडोदे	३/४/५४	४२७
घोतरा	१४/२/९४	१,१२८				नडोरे	२/४/६५	९१२
घोतरा	१५/३/११	६७५				नडई	२/९/२३	३५६
घोतरा	१५/४/८	८०				नडवळ	१०/७/४२	७१७
घोतरा	१७/२/१५८	३७४				नडाळ	३/४/१७	४२४
घोत्रा	१५/७/१९३	३८४				नणद	१८/९/११९	१,८८५
घोत्रा	१६/४/१४७	ओसाड						
घोत्रा	१६/६/५८	२४९						
घोत्रा	१९/३/१८०	४२						

नाम (१)	स्थलांक (२)	लोकसंख्या (३)	नाम (१)	स्थलांक (२)	लोकसंख्या (३)	नाम (१)	स्थलांक (२)	लोकसंख्या (३)
नणुद्वे	१३/२/४५	६६८	नंद्राबाद	१४/६/२९	१८७	नरसापुर	१५/२/३४	१७३
नंदगाव	७/४/५१	६९५	नंद्राबाद	१४/८/२००	१४५	नरसापुर	१९/५/१४२	ओसाड
नंदगाव	७/६/१०	६३४	नंधाना	२०/६/३६	१,००९	नरसापुर	२२/२/१८२	५०८
नंदगाव	१३/५/९८	१,९७८	नंध्याळ	१३/८/६३	८६१	नरसापुर	२३/१/६७	१२२
नंदगाव	१७/१/१८३	१,३९७	ननसरी	२५/१/३४५	६३८	नरसापुर तर्फ	१५/६/१५०	५३८
नंदगाव	१८/६/१०३	२,३०४	ननाशी	५/६/१३	२,७००	परभणी.		
नंदगाव (पट्टी कंधार)	१७/७/१६	३९८	नन्हेगाव	१२/११/६	७५९	नरसापुर तर्फ पेडगाव	१५/६/२०	ओसाड
नंदगाव (पट्टी देगलूर)	१७/७/६४	१३५	नबापूर	२१/४/४५	११८	नरसाळा	२१/२/२८	५४
नंदगाव बु.	७/५/६३	२५०	नबाबपूर	२०/३/६५	अकोला	नरसाळा	२२/५/३४	७१३
नंदगूर (ब ग्रा)	२६/४/१५७	८३			शहरात समाविष्ट.	नरसाळा	२३/३/१५२	३००
नंदनज	१६/७/४४	३५३	नबाबपूर	२१/२/१९०	९१	नरसाळा	२४/२/७३	४७७
नंदनपाडा	३/४/१०३	३३०	नबाबपूर	२२/१/१०९	२,९०४	नरसाळा	२४/३/३०८	३५७
नंदनवन	१७/५/९९	७९२	नबाबपूर	२३/१/३४८	६४	नरसाळा	२४/४/२८६	४९०
नंदनवाड	१३/१/४५	१,०१६	नबाबपूर	२३/१/३७८	३८	नरसाळा	२४/५/२९७	ओसाड
नंदन शिवणी	१७/५/१५०	२९८	नबाबपूर	२३/१/३९८	५	नरसिंगपूर	९/१३/७७	४३८
नंदप	३/८/९६	५०	नबाबपूर	२३/२/३६२	८	नरसिंगपूर	११/३/२९	१,६३८
नंदपूर	१६/१/१४७	३५४	नबाबपूर	२४/१/११३	ओसाड	नरसिंगपूर	२०/१/२४९	ओसाड
नंदपूर	२२/४/१०४	ओसाड	नबीपूर	२१/३/६५	ओसाड	नरसिंगपूर	२१/२/२३२	१३३
नंदपूर	२३/२/१४	११९	नयदाभाडी	७/१२/५६	५३६	नरसिंगपूर	२१/४/२५२	४५०
नंदपूर	२३/३/२३३	४३९	नरकोळ	५/१/५०	४२	नरसिंगपूर	२१/५/६५	३९८
नंदलवड	६/१/३७	३६४	नरखेड	१२/६/३३	३,१४२	नरसिंहपल्ली पंच	२६/६/४६६	२१९
नंदवधन	२६/४/४६५	४५२	नरखेड (न.पा.)	२४/१/ना.२	१०,४४२	नरसी	१७/६/११७	१,४४८
नंदवाळ	१३/५/५०	७४८	नरखेड (कामटी टोला).	२४/१/१३	१२६	नरसीगपूर	१४/१/३०	३२
नंदा खु.	१७/४/५७	२४१	नरंगल	१७/८/२९	१,६२९	नरसीगपूर	१४/८/२२०	३२
नंदागौळ	१६/७/९१	१,४४२	नरंगल खु.	१७/८/३०	ओसाड	नरसीगपूर	२२/४/१६	ओसाड
नंदाणे	६/१०/२६	१,७१०	नरंगळ	१७/६/९४	३६१	नरसीगपूर	२३/१/१०१	१९८
नंदादेवी	९/८/६२	५०१	नरडवे	४/११/६७	३,५८९	नरसीगपूर (ब ग्रा)	२३/१/४८७	२२९
नंदापट्टी म्हैसा	१७/४/८२	४०६	नरडणे	५/२/९७	५०४	नरसीगपूर	२३/३/२५	ओसाड
नंदापुरी	२४/३/२३२	४२४	नरडण	६/७/११४	३,५२२	नरसूला	२३/२/१७८	२२५
नंदापूर	१४/१०/८६	७८१	नरतवडे	१३/७/८८	१,५०७	नरसाडा	२२/५/१६२	ओसाड
नंदापूर	२०/३/१८४	३	नरदे	१३/३/१७	२,७२३	नरहर	२४/३/८	१००
नंदा बु.	१७/४/८४	३५३	नरदोडा	२१/४/२१७	९७८	नरळद	१५/८/८३	१,०१२
नंदापे	२/१/४०	२१८	नरनाळा उर्फ	२०/१/२९५	९६	नराळे	१२/९/६७	९११
नंदाळे खु.	६/१०/११२	४२१	शहानूर.			नरळ	५/४/१२१	५९३
नंदाळे बु.	६/१०/१४८	८८३	नरपड	२/१/३५	२,७३८	नरेवाडी	१३/११/४९	१,३१५
नदिगाव	२६/६/४११	११८	नरफदेव	१०/५/१९४	२५२	नरेवाडी	१३/१२/६०	१९६
नदिगाव	२६/६/५८८	२०५	नरलद	१५/५/६८	८२२	नरोटी चक	२६/३/९५	१३०
नदिगाव चक	२६/६/५९२	ओसाड	नरला	१४/२/१४१	५९३	नरोटी मालगुजारी	२६/३/११८	२२१
नदीवाडी	१८/११/१४९	३२७	नरवट	१७/४/५	३६०	नरोडी मठटोला	२५/२/३०७	१७०
नदीहत्तरणा	१८/११/१०७	१,०७८	नरवण	३/१३/७४	५११	नर्म	४/६/४२	२६३
नंदुराबाद	२१/६/२९३	२९८	नरवण	४/४/५३	१,६५१	नरसापुर	१४/८/१८५	३३४
नंदूर १	१२/७/४३	५६१	नरवणे	१०/८/४१	२,६२४	नरसी	१५/३/४७	२,७२५
नंदूर	१२/१०/५६	२,०१२	नरवाड	११/६/४५	२,८२०	नरसीपूर	२०/१/१६४	१,२६१
नंदूर	१७/८/१०	५१२	नरवाडी	१५/८/२६	१,६७३	नन्हापूर	१५/७/१९५	१८३
नंदूरबार (ग्रा.)	६/५/५१	२६०	नरवाडे बु.	७/१/६६	३४९	नन्है	९/७/५३	४७२
नंदूरबार* (न.पा.)	६/५/ना.१	४१,०५५	नरवेल	७/८/३	६५४	नन्है	९/१४/५१	६९२
नंदेश्वर	१२/१०/१७	२,४८५	नरवेल	१९/२/१०	२,८५२	नलफडी	२६/५/२६५	४३०
नंदोरी	२३/३/१६७	१,२५६	नरवेली	१३/६/७६	११५	नलश्वर	२६/४/१७७	६१३
नंदोरी ख.	२६/२/४८९	ओसाड	नरव्हा	२५/३/१५४	४७१	नलश्वर चक	२६/४/१८१	ओसाड
नंदोरी बु.	२६/२/४९०	१,७२७	नरव्हाळ	६/१०/१२१	१,४५१	नल्लीकसा	२६/३/३२७	१२
			नरसरी	२१/२/१९	२००	नवखळा	२६/१/२९	१,९१२
						नवखा प्र. कळमनुरी	१५/४/१०१	२४९

नाव	स्थलांक	लोकसंख्या	नाव	स्थलांक	लोकसंख्या	नाव	स्थलांक	लोकसंख्या
(१)	(२)	(३)	(१)	(२)	(३)	(१)	(२)	(३)
नवखा प्र. नांदापूर	१५/४/१७४	११४	नवशी	३/१०/२२५	२७०	नवेगाव	२६/५/२६१	१२
नवखार	३/५/२०२	ओसाड	नवशी	४/२/८६	७२६	नवेगाव	२६/६/४१	१९
नवखार	३/६/१३	ओसाड	नवसारी	५/८/५	४८१	नवेगाव उर्फ	२५/२/४३४	४८५
नवखार	३/८/६६	२८२	नवसारी	२१/५/२००	१,०९७	पालेपार.		
नवखार तर्फ रायदे	३/५/८६	ओसाड	नवसाळ	२०/४/११३	४४४	नवेगाव खु.	२४/३/११६	१६९
नवखार तर्फ श्रीगाव	३/५/१३२	३८७	नवागाव	६/२/१०८	१२५	नवेगाव खु.	२५/१/८८	८०४
नवखार भेंडी	३/३/६७	ओसाड	नवाटोला	२५/१/१८७	१०३	नवेगाव खुरसापार	२४/४/८०	१४९
नवखी	२०/५/१४१	ओसाड	नवाटोला	२५/१/४२४	२७१	नवेगाव चक	२६/१/२९४	५३
नवगाव	१४/११/१६६	२,२८६	नवानगर (व ग्रा)	२६/१/६५	१२४	नवेगाव चक	२६/४/३१५	२४४
नवगाव (व ग्रा)	६/४/२	२५८	नवानागरमुठा	६/२/१२४	५४३	नवेगाव डोये	२६/२/३८२	ओसाड
नवघर	२/६/६२	१,११४	नवापूर	५/३/५३	६७	नवेगाव तुकूम	२६/१/४१९	३८२
नवघर	३/३/१११	९३५	नवापूर*	६/८/ना.१	११,५०५	नवेगाव पाडव	२६/१/८७	१,१८६
नवघर	३/७/३९	५०९	नवाबपूर	१४/८/१४४	३९२	नवेगाव पेठ	२६/२/२६७	५६६
नवघर (घाटीम)	२/४/१८८	१,०५८	नवाबपूर	१६/४/११६	१२४	नवेगाव बांध	२५/३/२७५	३,५४५
नवजे	१०/१०/१६	२,३८१	नवाबवाडी	१६/७/९७	२२४	नवेगाव बु.	२५/२/२०४	७६८
नवडणे	६/९/१४२	६४०	नवाळे	२/६/८	९६०	नवेगाव भुजला	२६/४/३००	१,२३७
नवताळा	२६/२/४६४	१,३२८	नवेगाव	५/१/१४२	५०४	नवेगाव मक्ता	२६/१/१५४	३७१
नवताळा तुकूम	२६/३/७७९	१६५	नवेगाव	६/१/८१	५३	नवेगाव मालगुजारी	२६/१/५०	ओसाड
नवथळ	२०/३/२९	३१३	नवेगाव	२४/१/८	१	नवेगाव मोरे	२६/४/३१८	९७५
नवथळ खु.	२१/५/१४७	५९	नवेगाव	२४/३/३६	५२२	नवेगाव रैयतवारी	२६/३/७६३	१,२८८
नवथळ बु.	२१/५/१३४	१५४	नवेगाव	२४/३/११४	१९८	नवेगाव रैयतवारी	२६/४/४५८	२२७
नवबाग जहागीर	२१/२/१६४	ओसाड	नवेगाव	२४/३/१७९	८	नवेगाव (व ग्रा)	२५/२/८९	१२०
नवरगाव	२२/५/१००	१,६३२	नवेगाव	२४/३/२२१	ओसाड	नवेगाव हुंडेश्वरी	२६/१/७१	३८१
नवरगाव	२२/५/३१३	५०१	नवेगाव	२४/३/२९४	२१९	नवेझरी	२५/१/१२२	५८४
नवरगाव	२४/३/२२२	४५४	नवेगाव	२४/३/३४५	१७१	नवेझरी	२६/३/१९०	१३७
नवरगाव	२४/३/३३५	३४७	नवेगाव	२४/४/३०७	९२	नवेदर	४/९/३	८०५
नवरगाव	२४/५/१४	४२७	नवेगाव	२४/४/४०६	२९	नवेदर कोळगाव	३/५/५	३९२
नवरगाव	२५/१/९४	५६४	नवेगाव	२४/५/३६	ओसाड	नवेदर नवगाव	३/५/५४	१,९५२
नवरगाव	२५/१/२६५	९३	नवेगाव	२४/५/१११	३१४	नवेदर बेली देवरपाडे	३/५/१५२	३९६
नवरगाव	२५/२/१२१	६२७	नवेगाव	२४/५/१३४	२९९	नवे बालिंगे	१३/५/२१	८८२
नवरगाव	२५/२/३९१	५३७	नवेगाव	२४/५/२००	४२	नसडगाव	१४/१०/१८१	२९६
नवरगाव	२६/१/२१९	७,१३१	नवेगाव	२४/५/४११	२९४	नसरतपूर	१५/७/१३०	ओसाड
नवरगाव	२६/२/१२०	ओसाड	नवेगाव	२४/५/४२६	२४१	नसरतपूर	१७/३/१०१	१५०
नवरगाव	२६/२/५६२	ओसाड	नवेगाव	२५/१/१७०	१,४२७	नसरापूर	३/१/१०२	२२१
नवरगाव	२६/३/४५	४८	नवेगाव	२५/१/१८६	६०९	नसरापूर	९/१४/२२	१,६३४
नवरगाव	२६/३/१६६	२५२	नवेगाव	२५/१/३५७	७३४	नसलपूर	१७/४/५१	ओसाड
नवरगाव	२६/३/२४६	१४६	नवेगाव	२५/२/१४६	१००	नसिरखान पल्ली	२६/६/५६८	३५
नवरगाव	२६/३/३४४	२३१	नवेगाव	२५/२/१६७	४४०	नसिरपूर	२१/३/१४३	२८८
नवरगाव	२६/३/४७७	१३६	नवेगाव	२५/२/२४३	१२४	नसीरपूर	२३/२/१२९	ओसाड
नवरगाव	२६/३/७७०	३२६	नवेगाव	२५/२/२७२	१०९	नसीरपूर	२४/१/२१	ओसाड
नवरगाव उर्फ	२६/३/३३७	५८	नवेगाव	२५/२/३७७	ओसाड	नसीराबाद	१४/४/५६	ओसाड
रामटोला.			नवेगाव	२५/२/४६६	१६५	नसीराबाद	१९/५/२२६	३५९
नवरगाव कला	२५/१/२२६	१,४७०	नवेगाव	२५/३/४	ओसाड	नहाद	१५/७/१२	८७६
नवरगाव खु.	२५/१/२३३	१,०६६	नवेगाव	२६/१/३३२	२२३	नहिबे	१०/१०/१७	७८
नवरगाव (व ग्रा)	२३/२/३०१	१९४	नवेगाव	२६/२/३७६	१८	नळकस	५/१/८७	३७०
नवरमारी	२४/५/२१५	१९५	नवेगाव	२६/३/५४०	१५	नळकुड	१९/२/२१०	ओसाड
नवलगाव्हाण	१५/३/१६१	३७७	नवेगाव	२६/३/६३६	१६७	नळगागापूर	१९/२/२२८	६१२
नवलगाव	१८/३/७०	१३०	नवेगाव	२६/३/६८८	४७८	नळगाव्हाण	६/३/२३	४२४
नवलपूर	६/४/६८	१४९	नवेगाव	२६/३/७५९	५१५	नळगाव्हाण (व ग्रा)	६/१/१८	१५
नवलाणे	६/१०/१६	७६९	नवेगाव	२६/४/४३८	१९८	नळगीर	१८/८/७७	३,२५७
नवली	२/४/१३४	२,२७५	नवेगाव	२६/५/१७१	५६	नळणी खु.	१४/४/११७	१,०१३
नवले	१३/९/७६	४१९	नवेगाव	२६/५/१९९	१८५	नळणी बु.	१४/४/१२०	१,३८९

नाव (१)	स्थलांक (२)	लोकसंख्या (३)	नाव (१)	स्थलांक (२)	लोकसंख्या (३)	नाव (१)	स्थलांक (२)	लोकसंख्या (३)
नळदुर्ग (न.पा)	१८/६/ना.२	४,८०६	नागझिरी	६/८/२०	१,४९१	नागरगाव	९/४/७२	७२२
नळवणे	९/१/१२१	१,१६६	नागझिरी	७/६/५७	११२	नागरगाव	९/५/८७	लोणावळा शह- रात समाविष्ट.
नळवाडी	५/६/२२	२,६५४	नागझिरी	२१/३/२०८	८०	नागरगाव	१३/९/२८	४५४
नळवाडी	५/१३/१०३	१,०८३	नागझिरी (ब.ग्रा)	६/४/९	८४	नागरगाव	२२/२/२१	३७६
नळविहीरा	१४/५/७६	७८३	नागटोकडी	२३/२/२६६	ओसाड	नागरगाव	२२/२/९७	ओसाड
नळव खु.	६/५/४८	९२५	नागटोला	२५/१/३७६	२०२	नागरगाव	१५/५/८५	८५७
नळवे बु.	६/५/५०	२५८	नागठाणा	१५/२/२००	१७९	नागरतास	२१/१/ब.ग्रा.७९	४८
नळी	१२/५/८२	१९२	नागठाणा	१५/५/२	२१५	नागरतास	१३/१२/१११	१,२४७
नळी	१८/२/७	२४६	नागठाणा	१५/८/७४	३१९	नागरदास	२०/६/७९	७०७
नळीवडगाव	१८/३/३८	४१८	नागठाणा	१८/१/४२	२७३	नागरदेवळे	८/९/५५	२,०४१
नळेगाव	१८/१/१३४	५,२१५	नागठाणा	२०/६/२३६	५४९	नागरवाडी	२१/२/९७	१
नक्षत्रवाडी	१४/९/१०५	४६७	नागठाणा	२२/२/३५८	१६	नागरवाडी	२१/२/१६०	३
नक्षी	२४/५/५०७	८११	नागठाणा	२२/४/१०	२९४	नागरवाडी	२१/३/३१	ओसाड
नाईकवाडी	५/९/४०	३८८	नागठाणा	२३/२/२१०	३७६	नागरवाही	२६/३/९१	२२७
नाईकवाडी	१७/१/३३	१७४	नागठाणा खु.	१७/४/१११	३२४	नागरवाही	२६/३/१०४	ओसाड
नाईक मुकळी	२२/४/३०४	ओसाड	नागठाणा बु.	१७/४/१०९	६७०	नागरवाही चक	१८/९/६५	२०८६
(ब.ग्रा).			नागठाणे	१०/९/१४२	३,८२१	नागरवाही	२५/१/१९८	३,५४६
नाईटणे	३/१०/१४८	३१३	नागठाणे	११/४/१२	३,४२०	नागरवाही	१७/७/१०४	१८०
नाऊर	८/४/२५	१,२९६	नागठाना	२०/४/८९	२०५	नागराळ -	१७/८/७५	२२९
नाकाडोंगरी	२५/२/५	१,५९७	नागडगाव	१६/२/६४	३८८	नागराळ -	१८/८/४१	६२८
नाकोडे	५/४/१०२	८७१	नागडे	५/११/६६	१,४५१	नागराळ गुजोटी	१८/१०/९३	४५८
नाखरे	४/६/११६	१,८०४	नागण खु.	७/१२/६३	५५९	नागराळ लोहारा	१८/१०/६	४६१
नाखलगाव	१६/२/११५	९७५	नागणगाव	१९/४/२५६	६९९	नागराळ	११/४/८	१,८१३
नागज	१२/९/६८	२,२७०	नागणगाव	२५/२/४७९	ओसाड	नागरी	२२/२/२२	१२८
नागझरी	२/१/८४	२,२११	नागण बु.	७/१२/६१	२५	नागरी	२६/२/२	२,७८६
नागझरी	२/३/८८	८४	नागणसूर	१२/११/८१	६,५३६	नागरी नवेगाव	२६/३/६३३	९८४
नागझरी	२/४/७२	३२५	नागतरोली	२४/५/४७६	५०२	नागलगाव	१७/५/१३९	१,११७
नागझरी	३/२/२७	९	नागतीर्थवाडी	१८/८/१०५	१९५	नागलगाव	१८/८/१४७	१,७८८
नागझरी	३/५/११०	२७५	नागद	१४/१/१	२,६०३	नागलवाडी	५/९/५२	२७७
नागझरी	५/२/१८	३५९	नागद	२०/२/१०	६०७	नागलवाडी	७/१/५८	१,५३४
नागझरी	१०/६/७६	१,५५९	नागदर वाडी	१८/१/१६९	२६६	नागलवाडी	८/७/१२२	५७०
नागझरी	१४/१२/१६	४७५	नागदरा	१६/७/११३	५६७	नागलवाडी	८/१२/२१	१,२६३
नागझरी	१५/३/१८२	२९९	नागदुली	७/५/७७	१,३४१	नागलवाडी	२०/४/२३०	२१६
नागझरी	१६/१/५८	४२१	नागनगाव	१५/२/१५२	४५८	नागलवाडी	२३/१/१६६	६६
नागझरी	१६/४/३६	४४१	नागनवाडी	१३/९/४६	३४६	नागलवाडी	२४/२/७	३३४
नागझरी	१६/६/२७	१२८	नागनवाडी	१३/१२/३७	६८२	नागलवाडी	२४/४/१५१	४८१
नागझरी	१७/१/१३२	३९०	नागनहळ्ळी	१२/११/८८	३३१	नागले	२/६/८८	५०४
नागझरी	१८/१/४६	३०६	नागनी	१७/६/१८४	३७७	नागलोण	२६/२/५५०	२८५
नागझरी	१८/५/५५	४५२	नागनी	१३/११/२६	१,४१७			
नागझरी	२०/६/१९	१२३	नागनूर	१६/७/६	५३१			
नागझरी	२१/५/३१७	७९	नागपित्री	१६/७/६	५३१			
नागझरी	२३/२/२५	१,५२८	नागपूर	२१/५/१९३	ओसाड	नागलोली	३/११/३८	७३०
नागझरी खु.	१९/३/१५६	८०	नागपूर**	२४/४/ना.१	६४३,६५९	नागवे	४/११/४३	१,५९७
नागझरी खु.	१९/५/११४	७१	(म.पा.)			नागवे	१३/१२/४९	४८८
नागझरी गायमुख	१६/६/१६	७१३	नागपूर	२६/२/१८७	ओसाड	नागवेली	२६/३/७४६	ओसाड
नागझरी नजीक	१९/५/९५	२७८	नागपूर	२६/३/३८८	१५१	नागशेत	३/७/९३	५४७
शेदुर्जन.			नागपूर	२६/४/३०	६१८	नागशेत	३/९/६६	५७
नागझरी बु.	१९/३/१५७	ओसाड	नागपूर (उभड)	६/९/१२२	७५०	नागशेवडी	५/३/६२	९६६
नागझरी बु.	१९/५/११३	३०७	नागपूर (कोकले)	६/९/११२	५१	नागसर	६/५/३४	१,०६७
नागझिरा	२१/१/१०२	३६४	नागपूर तुकूम	२६/२/१२६	ओसाड	नागाझरी	२३/१/१८	ओसाड
नागझिरा	२५/३/१५५	४४	नागाभिड	२६/१/३०	६,१५६	नागाझरी	२३/१/११५	ओसाड
(ब.ग्रा.)			नागमठाण	८/१२/८	२३९	नागाझरी	२३/१/२०९	५९१
			नागमठाण	१४/७/१४७	१,५१९	नागाझरी	२३/१/२७८	ओसाड

नाव (१)	स्थलांक (२)	लोकसंख्या (३)	नाव (१)	स्थलांक (२)	लोकसंख्या (३)	नाव (१)	स्थलांक (२)	लोकसंख्या (३)
नागाझरी	२३/१/४७१	ओसाड	नागाळा	२६/४/४०	३९७	नाडसे	६/९/१४५	७८०
नागाथली	९/५/१२	२८३	नागाळा	२६/४/१६२	६४९	नाडी	१२/३/६	३९६
नागापूर	५/८/१५	७२१	नागी	२०/५/१३	२४४	नाडे	१०/१०/१४४	९४०
नागापूर	८/६/३८	२२७	नागुलें	३/१/१५८	२६५	नाडोली	१०/१०/१४३	७६४
नागापूर	८/९/३१	६३६	नागुलगाव	१८/७/९३	४२७	नाणार	४/९/१३४	१,२८०
नागापूर	९/२/८१	७५४	नागुलवाडी	२६/६/१०९	१०३	नाणीज	४/६/६५	१,४१०
नागापूर	१४/१/७०	१,४७४	नाबुलवाही (व ग्रा)	२६/३/९४१	२२०	नाणी (व ग्रा)	२२/३/३४९	ओसाड
नागापूर	१४/८/१८०	२२	नागूर	१८/१०/१४	१,१२४	नाणे	२/५/२१	६०१
नागापूर	१४/१०/१७८	२०३	नागंझरी खु.	२२/४/३०१	२१५	नाणे	६/१०/१४७	१,१९१
नागापूर	१५/१/१२८	१३९	नागंझरी बु.	२२/४/२९४	२९३	नाणे	९/५/३४	९५९
नागापूर	१५/२/१८२	१४३	नागेपल्ली	२६/६/३९७	ओसाड	नाणेगाव	३/६/६२	१३२
नागापूर	१५/६/१४५	२२१	नागेपल्ली मनाहन	२६/६/३९८	२५७	नाणेगाव	५/९/१००	१,४६०
नागापूर	१५/७/११	१७४	नागोली	१७/३/१५५	५२५	नाणेगाव	९/९/७६	४१९
नागापूर	१६/७/१३८	१२१	नागेवाडी	१०/३/५५	५४०	नाणगाव खु.	१०/१०/११५	१,०८७
नागापूर	१७/१/७५	६०९	नागेवाडी	११/१/६४	१,९५४	नाणेगाव बु.	१०/१०/११८	८४३
नागापूर	१७/३/१३२	२६२	नागेवाडी	१४/१०/५८	६८७	नाणेळ	१०/१०/३९	२५०
नागापूर	१७/३/१८	९३२	नागेशवाडी	१५/७/५९	६७६	नाणोरे	३/१०/१४०	४२६
नागापूर	१७/६/१७५	६४	नागेशवाडी	२२/३/२५०	४३३	नाणोली न चाकण	९/५/१५८	५१३
नागापूर	१९/३/१९९	६६४	नागोठणे	३/८/७	३,६११	नाणोस	४/१५/८	५०१
नागापूर	१९/५/१८८	४८५	नागोरे	१२/११/१०८	८९३	नाणोसे	३/७/५	२२३
नागापूर (१)	२०/४/२५३	२२	नामोली	२०/४/९०	२४०	नातुडे	४/६/११९	१०३
नागापूर (२)	२०/४/२५३	कारजा शह- रात समाविष्ट.	नागोसली	५/१२/३३	३००	नाते	३/१३/३६	१,७२७
नागापूर	२१/१/१५५	३८३	नागोळे	११/६/८२	१,१२७	नातेपुते	१२/४/१४	५,२२९
नागापूर	२१/६/२८४	३६७	नाचणखेडे	७/११/६१	१,०२४	नातोडी	३/१३/१०५	६९५
नागापूर	२२/३/२५६	२७	नाचणखेड	७/१२/१९	१,४२१	नाथापूर	१६/४/९५	१,२९२
नागापूर	२३/१/४३९	३१७	नाचणगाव	२३/२/५	६,५१३	नाथे	६/६/११२	३३६
नागापूर	२३/२/४२१	३१५	नाचणठाव	८/२/१३७	३००	नाथ्रड	२२/१/६६	४६
नागापूर	२३/३/२१६	ओसाड	नाचणे (१)	४/६/८९	१,९४६	नाथ्रा	१५/५/१२५	१,५५५
नागापूर	२६/५/८७	४	नाचणे (२)	४/६/८९	रत्नागिरी शहरात समाविष्ट.	नाथ्रा	१६/७/१२	७९६
नागापूर खु.	१६/४/६३	८२१	नाचनगाव	२६/३/७८६	५५	नाद	९/१४/१०९	३०३
नागापूर परगणे शेदरवादा.	१४/८/२१५	२४८	नाचनभट्टी	२६/१/२३९	६०७	नाद	२४/५/३८५	२,४०३
नागापूर (परळी)	१६/७/१३	२,२५७	नाचनवेल	१४/१/१२५	१,२८५	नादई	३/६/१२	ओसाड
नागापूर बु.	१६/४/५९	४१४	नाचलोडी	५/५/११७	१,४४७	नादई खार	३/२/१०९	१०
नागाव	२/७/१८२	९१६	नाचोना	२१/४/१५३	७८७	नादकर	२/७/१६६	१,०३५
नागाव	२/९/६४	१,००८	नाजा	१४/४/६७	९२४	नादखुर्द खु.	७/५/१३१	६०४
नागाव	२/११/५३	६२०	नाझरे	९/१४/१७७	१,२४९	नादखुर्द बु.	७/५/१३०	१७५
नागाव	३/३/१९	९९४	नाझरे	१२/९/३५	२,८९८	नादखेड	२०/१/१६९	५१०
नागाव	३/५/१६२	४,७०२	नाझरे कडे पठार	९/११/६४	७७४	नादखेड	२०/२/९०	३४६
नागाव	३/७/९२	३४	नाझरे सुपे	९/११/६५	६६६	नादखेड	२०/३/३५३	५५६
नागाव	३/१०/२२३	६७९	नाटंबी	९/१४/१५४	५३१	नादखेड पातुर	२०/२/१४७	३३७
नागाव	३/११/२४	९	नाटवी	१४/२/१०१	२३२	नादखेडा	१४/५/८५	३४९
नागाव	३/१३/११३	१,०७८	नाटळ	४/११/५८	४,०५४	नादखेडा	१४/१०/१	५२४
नागाव	११/३/५३	१,२६४	नाटें	४/९/ना.२	६,२८१	नादखेडा	१५/२/१६६	२२९
नागाव	१३/३/२७	२,५०५	नाटोगाव	८/१/२०	७१९	नादखेडा	१५/६/३४	१,१६०
नागाव	१३/५/१००	९००	नाटोली	११/२/६९	१,२८४	नादगणे	१०/३/१३	२६२
नागाव कवठे	११/४/४९	१,५४५	नाटोशी	१०/१०/१६८	१,७५७	नांदगणे	१०/५/१०२	२१२
नागाव निमणी	११/४/४२	१,१३४	नाठवडे	११/२/३२	१,०५८	नांदगव्हाण	२२/१/१५४	४५८
नागावे	४/५/९०	१७६	नाड	२४/५/३७९	१,६८	नांदगव्हाण	२२/१/२२२	४९
नागाळा	२२/५/२५९	२९	नाडगाव	७/७/८१	१,८५६	नांदगव्हाण	२२/१/२८०	२६३
नागाळा	२६/२/५२	ओसाड	नाडण	४/१०/२४	१,७१०	नांदगव्हाण	२२/३/२००	१७७
			नाडसूर	३/७/८०	१,०५९	नांदगाव	२/३/६६	१,११९

नाव	स्थलांक	लोकसंख्या	नाव	स्थलांक	लोकसंख्या	नाव	स्थलांक	लोकसंख्या
(१)	(२)	(३)	(१)	(२)	(३)	(१)	(२)	(३)
नांदगाव	२/८/१६६	२५९	नांदगाव तर्फ अघई	२/८/६	४००	नांदा	२४/२/२३३	ओसाड
नांदगाव	२/९/६२	३०२	नांदगाव तर्फ तारापूर	२/४/१७	१,४२५	नांदा	२४/४/१७८	१९५
नांदगाव	३/१/१६	५१७	नांदगाव तर्फ मनोर	२/४/८६	४५०	नांदा	२६/५/१३१	९६६
नांदगाव	३/२/१२७	१,००६	नांदगाव (देवगांव)	१५/२/७०	१८४	नांदा खु.	२४/२/८९	२
नांदगाव	३/७/९४	६६४	नांदगाव पेठ	२१/५/१००	६,७१९	नांदा खु.	२४/४/६८	१९
नांदगाव	३/९/४५	२,२४५	नांदगाव बु.	३/१३/२९	७५७	नांदा गोमुख	२४/२/५८	२,७५१
नांदगाव	४/३/७७	१,१२७	नांदगाव बु.	५/१२/९४	२,३०५	नांदाडी	१६/७/६६	४८५
नांदगाव	४/५/१२५	२,२०३	नांदगाव बु.	१५/६/४९	८३५	नांदापूर	१५/४/१९४	२,८७०
नांदगाव	४/११/२६	२,३४२	नांदगाव (भोर)	९/९/६१	५५६	नांदापूर	१५/६/१७	९४०
नांदगाव	५/२/१०३	१,८११	नांदगाव (मालेगाव)	१५/२/२२६	२४७	नांदारी	१३/१/१२२	५४८
नांदगाव (भा.)	५/८/५६	५,७३१	नांदगांव सदो	५/१२/७२	१,६५१	नांदा सिंदे	२४/१/३९	२९६
नांदगाव* (न.पा.)	५/८/ ना.१	१३,०२६	नांदगाव हेटी	२६/४/३९०	१३९	नांदिठणे	२/७/२८	३४७
नांदगाव	५/९/७	५८७	नांदगीरवाडी	१४/१/४८	१४५	नांदिन	५/१/३३	६२७
नांदगाव	५/१०/१०८	६२४	नांदघुर	९/१४/९६	२५४	नांदिवडे	४/६/२	१,३०२
नांदगाव	७/७/८२	१,०२२	नांदडगाव	५/१२/३०	४१४	नांदिवली	४/८/५	३३५
नांदगाव	८/९/१	१,०७७	नांदणी	१२/२/८९	८६४	नांदिवली	९/९/१९	१८९
नांदगाव	८/१२/३२	४४६	नांदणी	१२/८/६९	८००	नांदिवली तर्फ	२/१०/१२०	१२६
नांदगाव	९/५/६३	२८	नांदणी	१३/४/२६	६,९१६	अंबरनाथ.		
नांदगाव	९/९/२	१९	नांदणी गायगोठा (व गा.)	२/५/७५	३२१	नांदिवली तर्फ पाचनंद	२/१०/९६	६२३
नांदगाव	९/१४/१५५	५३०	नांदप	२/१०/६१	३७९	नांदिवसे	४/५/८४	१,६७३
नांदगाव	१०/९/१२५	२,११६	नांदपा	२६/५/१६५	ओसाड	नांदी	१४/७/१३४	६४३
नांदगाव	१०/११/१०२	१,४७२	नांदपूर	२३/१/३६६	१,११७	नांदी	१४/१२/२०	८३४
नांदगाव	१२/६/५६	३६२	नांदर	१४/११/१६४	१,९२४	नांदीखेडा	२४/२/८०	४४०
नांदगाव	१३/१/१२१	५०६	नांदरखे	६/५/५३	१,९५२	नांदीखेडा	२४/५/४३६	१३३
नांदगाव	१४/३/३१	६१७	नांदरखेडे	६/४/१२५	९३५	नांदीखेडा	२५/२/५४२	१२१
नांदगाव	१४/७/६२	४०२	नांदरपूर	१४/१/११३	९५८	नांदीवली	४/३/४९	७४४
नांदगाव	१५/३/२०१	४५२	नांदरा	२६/२/४६	८६	नांदुर खंदरमाळ	८/३/१३०	२,३१५
नांदगाव	१६/७/८३	९६७	नांदरा	२६/२/१६२	ओसाड	नांदुरखी खु.	८/१/८८	४०१
नांदगाव	१७/५/५४	२५५	नांदरा	२६/२/२०९	१५८	नांदुरखी बु.	८/१/९२	७९८
नांदगाव	१८/१/११५	६०१	नांदरा	२६/२/३१४	४०३	नांदुरखेडे बु.	७/३/९४	२८५
नांदगाव	१८/३/३६	५८८	नांदरे	६/४/४७	६४८	नांदुरटेक	५/७/३२	४९७
नांदगाव	१८/५/५९	१,३३७	नांदरे	६/६/१५	३२२	नांदुरसिकारी	८/६/७०	२०५
नांदगाव	२०/५/१२५	३५२	नांदल	१०/२/२१	१,९३०	नांदुरा	१५/३/१५०	२१८
नांदगाव	२१/३/२५१	५५९	नांदलपार	२५/१/१२३	२३१	नांदुरा (न.पा.)	१९/२/ना.२	१७,४०५
नांदगाव	२२/४/३६८	ओसाड	नांदला	२२/३/२३१	ओसाड	नांदुरा	२१/४/२२३	४१६
नांदगाव	२२/५/३६६	ओसाड	नांदलापूर	१०/११/५५	७३६	नांदुरा इजारा	२२/३/६५	३९९
नांदगाव	२३/२/६०	२०३	नांदला मक्ता	१७/३/४२	१५५	नांदुरा खु.	१८/१/७७	२९६
नांदगाव	२३/३/१७८	९०६	नांदले	३/९/७७	३९८	नांदुरा खु.	१९/२/१२३	नांदुरा
नांदगाव	२४/३/९६	५८०	नांदवडे	१३/१२/६६	९९९	नांदुरा		शहरात समाविष्ट.
नांदगाव	२४/३/२८१	४१८	नांदवण	६/८/३५	३६६	नांदुरा खु.	२२/२/१३४	४६२
नांदगाव	२४/३/३८४	१८९	नांदवण	६/९/११४	३५३	नांदुरा बु.	१८/१/८१	६३६
नांदगाव	२६/१/२१८	१,०८०	नांदवळ	१०/६/४	१,६७०	नांदुरा बु.	२२/२/८१	६९१
नांदगाव	२६/४/७१	१,०६१	नांदवी	३/१०/२३३	१,३८४	नांदुरी	१८/६/३०	८९४
नांदगाव	२६/४/३०५	१,५३७	नांदवेल	७/८/५४	३८४	नांदुरी	२१/१/८७	३२२
नांदगाव	२६/४/४३२	२५६	नांदसावगी	२१/५/३६९	८४५	नांदुरी दुमाला	८/३/६६	८९२
नांदगाव	२६/५/११७	७९२	नांदळगाव	१४/११/३९	६३०	नांदुरी	१८/४/१०१	९४३
नांदगाव खु.	३/१३/३१	४१४	नांदळगाव	१६/१/१५६	४३५	नांदुरी	५/१०/६२	२,०८१
नांदगाव खु.	१५/६/५१	१,१७१	नांदळज	४/७/८१	५३५	नांदुरी	१५/४/४०	२१६
नांदगाव (खोलापूर)	२३/३/४३	५१९	नांदा	१४/४/६	७२५	नांदुरी	१७/३/५८	४८२
नांदगाव चक	२६/४/३८९	३१७	नांदा	१६/३/७९	३४४	नांदूर	५/८/३	७४६
नांदगाव जाणी	२६/१/१३६	१,३०५	नांदा	२४/१/१८८	ओसाड	नांदूर	५/११/४९	५७०

नाव	स्थलांक	लोकसंख्या	नाव	स्थलांक	लोकसंख्या	नाव	स्थलांक	लोकसंख्या
(१)	(२)	(३)	(१)	(२)	(३)	(१)	(२)	(३)
नांदूर	९/२/६४	१,५१२	नांदोस	४/१२/४८	१,७९८	नानोशी	३/२/१४१	४८४
नांदूर	९/८/१४	२,०००	नांद्या कुसुमवाडे	६/४/७	४९०	नान्दूर विहीरे	८/७/४१	४१५
नांदूर	१६/२/४८	६६	(व ग्रा).			नान्द्री	७/४/९८	४५५
नांदूर	१६/३/५०	१,०५०	नांद्या (व ग्रा)	६/४/११	७२६	नान्नज	८/१३/४६	५,०२१
नांदूर खु.	५/१०/३	५४५	नाद्रा	१४/९/५१	८४४	नान्नज	१२/७/१०	३,७३८
नांदूर खु.	८/४/३४	८७७	नांद्रा	१५/१/११७	५४६	नान्नज दुमाला	८/३/११	२,२३६
नांदूर (घाट)	१६/६/६३	३,९२४	नाद्रा	१९/५/११२	३२१	नान्हा	२४/४/२३६	४२२
नांदूर ढोक	१४/७/१२२	५२९	नाद्रा	१९/५/३४९	५८४	नान्ही	२३/१/२४३	ओसाड
नांदूर दसक	५/९/११५	७९२	नाद्रा	२३/३/११९	ओसाड	नान्ही	२४/४/३३३	ओसाड
नांदूर निबादेत्य	८/१०/७३	१,४६४	नाद्रा	२३/३/२२८	२७६	नान्ही	२६/३/१५३	८३१
नांदूर पठार	८/८/१८	१,२२०	नाद्रा	२४/५/३५६	१६०	नान्होरी	२५/३/१०९	३३९
नांदूर बु.	८/४/३५	१,०११	नाद्राकोळी	१९/४/८०	१,७३५	नान्होरी	२६/१/१३४	२,१४७
नांदूर मद्मेस्वर	५/१०/८४	१,५५५	नाद्राघाट	१९/४/३९	६६४	नापणे	१३/६/२०	६७८
नांदूरवंद्य	५/१२/९२	१,७५२	नाद्रा नजीक	१९/५/९३	१४६	नामपूर	५/१/८०	५,१६४
नांदूर शिंगोटे	५/१३/१०१	१,७४७	चायगाव.			नामलगाव	१६/४/४४	२००
नांदूर हवेली	१६/४/१६	४०३	नांद्री	१९/३/१३१	२४१	नामापूर	२१/३/२३०	ओसाड
नांदूरा खु.	२१/५/३२५	१९५	नाद्रून	२१/४/१९८	८५२	नामवाडी	१५/३/१८०	१११
नांदूरा पिंगळाई	२१/५/५०	४०५	नाद्रे	६/१०/६८	१,६०५	(मालवाडी).		
नांदूरा बु.	२१/५/३९	१,४६२	नाद्रे	७/११/४०	२,११३	नायगव्हाण	५/११/५	३६९
नांदूरा लष्करपूर	२१/५/७२	४८४	नाद्रे	७/१३/३४	३४५	नायगव्हाण	१४/७/१०	२३०
नाडुरी	५/४/९३	५७८	नाद्रे	११/६/१३	६,७१९	नायगव्हाण	१४/९/१४७	९००
नाडुर्गा	१८/९/७५	१,५३५	नाद्रे खु.	७/६/३३	३६४	नायगव्हाण	१४/११/५	२१७
नादे	३/५/६७	३२	नाद्रे प्र. लोहारे	७/१२/१६	९३४	नायगाव	२/६/७९	२,०२५
नादे	९/९/८१	५६२	नाद्रे बु.	७/६/२०	१,५६३	नायगाव	५/१३/४१	१,७०१
नादेड	७/४/१०९	५,०८३	नाद्रे हवेली	७/१२/१२९	१,४२३	नायगाव	७/२/११	३,०२९
नादेड	९/७/५१	२,०४९	नाथवडे	१३/६/२५	२,७४१	नायगाव	७/८/१०	८२७
नादेड** (न.पा.)	१७/३/ना.१	८१,०८७	नाथवडे	१३/९/८	१,५४९	नायगाव	८/४/२३	८३१
नादेड	२५/३/५५३	६०७	नानकवाडी	१४/९/११०	५	नायगाव	८/१३/३४	१,०६०
नादेड	२६/१/१९७	७३८	नानगाव	९/८/२३	२,०३६	नायगाव	९/५/४२	५१९
नादेड खु.	२१/५/१७१	३५७	नानज	१९/५/१९६	६९	नायगाव	९/७/११८	२,८६८
नादेड बु.	२१/४/२५३	१,५४४	नानटे	४/२/१११	५१९	नायगाव	९/८/५७	९६
नादेडा	१४/८/९०	३९२	नानंद इजारा	२२/३/७९	८४९	नायगाव	९/११/२८	१,३६२
नादेणी	२/९/३०	१६१	नानबडी	२३/२/२९८	४८४	नायगाव	९/१४/१८	२८२
नादेपेरा	२२/५/७१	१,७२४	नानवडे	९/२/९	२९३	नायगाव	१०/१/११	१,२६८
नादेरा	२४/४/२६	९६	नानवली	३/१०/१८	२२९	नायगाव	१०/६/२	७४९
नादेवली	१६/५/१०	७४२	नानवली	३/११/१	९०	नायगाव	१४/१/१२८	४८२
नादेसर	५/११/७४	४२१	नानवीझ	९/८/४३	९४७	नायगाव	१४/२/१२८	३९९
नादेसावगी	२२/२/९८	७१२	नानव्हा	२५/१/४००	६७७	नायगाव	१४/३/२८	९५
नादोरा	२३/१/२७	९६७	नानसी	१५/१/१३१	५५५	नायगाव	१४/८/१०३	७८
नादोरा	२३/१/३९३	१७५	नानसी	१५/२/१४	३६०	नायगाव	१४/९/१८	७२२
नांदोरा	२३/२/८७	८७९	नानादेवी	२४/३/३२६	१९१	नायगाव	१४/११/१५६	४१०
नांदोरा	२३/२/४१७	३२९	नानावळ	९/१४/९०	५०	नायगाव	१६/५/७२	७९६
नांदोरा	२४/१/२६४	३२८	नानिवडे	१३/६/८	१,१६७	नायगाव	१६/६/१२७	१,०६१
नांदोरा	२५/२/३१०	८२६	नानिवली	३/४/७	२३२	नायगाव	१७/६/९३	८०८
नांदोरा (व ग्रा)	२३/१/४९०	६०	नानीवळी	२/४/३०	१,१५७	नायगाव	१७/६/११४	२,६००
नांदोरी	२४/१/२४	८	नानीवळे	१३/७/६६	३५२	नायगाव	१८/१/१०९	१,५१३
नांदोरी	२४/२/८७	६१८	नानेगाव	१४/२/१८	६१९	नायगाव	१८/७/१०३	१,८४०
नांदोरे	१२/५/८	८२२	नानेगाव	१४/१०/५५	१,५८९	नायगाव	१९/२/१३४	६४७
नादोली	११/२/१७	५२०	नानेगाव	१४/११/७३	५०३	नायगाव	२०/३/५४	६३०
नादोली	१३/९/७४	४२६	नानेली	४/१३/७१	६२७	नायगाव	२१/२/१९८	६९३
नादोशी	९/७/५८	७३३	नानोरी	२१/२/२५५	६९५	नायगाव	२१/३/३१६	ओसाड
नादोशी	१०/७/५७	८७०	नानोली नाने मावळ	९/५/३१	१९९	नायगाव	२१/४/२४९	४३६

नाव (१)	स्थलाक (२)	लोकसंख्या (३)	नाव (१)	स्थलाक (२)	लोकसंख्या (३)	नाव (१)	स्थलाक (२)	लोकसंख्या (३)
नायगाव	२१/६/१७९	४८४	नारा	२३/१/१७०	१,५३६	नारीवली	२/९/१५४	९०२
नायगाव	२२/१/३०८	६९५	नारा	२४/४/१८९	नागपूर	नाहर	४/१३/५५	६९८
नायगाव	२२/२/११२	५८१			शहरात	नारे	२/५/९२	५९८
नायगाव	२२/५/१४७	१,०२७			समाविष्ट.	नारेगाव	१४/९/१२३	१२१
नायगाव	२३/३/२००	ओसाड	नारांडा	२६/५/६२	१,१६७	नारेगाव	२०/४/२३४	२४४
नायगाव	२४/१/११०	१६८	नारापूर	२२/२/७	ओसाड	नारेळा	१४/७/५७	७२६
नायगाव	२४/१/१४३	२०४	नारायणखेड	१९/४/२६६	४२१	नारेळा	१४/११/१२२	७२७
नायगाव	२५/२/५००	७९	नारायणखेड	५/७/९८	१२४	नारांडी	९/२/६१	२,३९५
नायगाव खु.	१९/४/१६३	२९९	नारायण गव्हाण	८/८/१०६	१,१६७	नारोद दिगर	७/१/८२	१५२
नायगाव खु.	२२/५/२७३	५५०	नारायणगाव	९/१/१३९	७,३६९	नारोळी	९/१२/३	६२१
नायगाव प्र. घाटबोरी.	१९/५/५१	८२६	नारायणगाव	१४/११/१२९	८६८	नाणें	७/४/१११	३७६
नायगाव प्र मेहेकर	१९/५/६	१,१९५	नारायण चिंचोळी	१२/५/५२	६७०	नान्हण	२/१०/१४७	५९४
नायगाव बदी	२०/५/२३४	ओसाड	नारायण टेंभी	५/१०/२३	५२०	नालखेडे	७/४/९५	२५०
नायगाव (बामणी)	१५/१/४३	५१६	नारायण डोहो	८/९/७५	१,५४४	नालघे	३/१/७२	२०२
नायगाव बु.	१९/४/१६२	५९२	नारायणपूर	६/५/२८	५६३	नालवंडी	१६/५/५८	९६४
नायगाव वाडी	१७/६/१०५	१३०	नारायणपूर	१४/७/११७	१२२	नालवाडा	२१/४/२१५	७४८
नायगाव (शेवाळी)	१५/१/३०	ओसाड	नारायणपूर	१४/८/१७९	१७	नालवाडी	२३/२/२२४	१,२१६
नायडोगरी	५/८/४४	३,४७०	नारायणपूर	१९/२/११५	५१	नाला	६/२/१५८	६४२
नायणे	४/१/४२	२२१	नारायणपूर	२१/२/१६१	२९४	नालिंबी	२/१०/८१	२५५
नायदेव	२६/२/४९	१५३	नारायणपूर	२१/५/९	२२७	नालेगाव (१)	८/९/३७	३०७
नायदेवी	१९/३/२०५	५९१	नारायणपूर	२१/५/९७	ओसाड	नालेगाव (२)	८/९/३७	अहमदनगर
नायनी	२०/५/१५४	११९	नारायणपूर	२१/५/२४३	ओसाड			शहरात
नायफड	९/३/१	१,१८०	नारायणपूर	२३/१/१०७	१	नालेगाव	१५/७/२	समाविष्ट.
नायरी	४/७/६५	१,०२६	नारायणपूर	२३/२/३८	ओसाड	नालेवाडी	१४/१२/११८	५९४
नायशी	४/५/१२३	१,१७८	नारायणपूर	२३/२/१४४	ओसाड	नालेवर	२६/१/२७८	४२१
नायशेत	३/८/९७	२३	नारायणपूर	२३/२/१४७	ओसाड	नाव	१०/१०/५६	२३८
नारकसा	२६/३/४४९	३८	नारायणपूर	२३/२/४१०	ओसाड	नावकी	१५/६/९१	६३७
नारकुंड	२२/१/२३७	१००	नारायणपूर	२३/३/५०	ओसाड	नाव खु.	१९/१/११७	४३
नारखेड	१९/२/१२९	१,२२०	नारायणपूर	२३/३/१५९	६१८	नावखेड	२०/३/१०९	९५
नारंगवाडी	१८/१०/३५	१,४८६	नारायणपूर	२३/३/२६१	१३८	नावझे	२/४/१५०	९४६
नारगावंडी	२१/६/२४३	५०३	नारायणपूर	२३/३/२६४	ओसाड	नावडी	४/७/५९	१,१५०
नारंगी	३/४/१०२	४५१	नारायणपूर	२३/३/३८६	१५५	नावडी	१०/१०/१५०	२,४४७
नारंगी	३/५/२०	६६२	नारायणपूर	२४/१/१४१	१	नावडे	३/२/१६	१,०२९
नारगुडा	२६/६/२७२	१५६	नारायणपूर	२६/३/८४१	६	नावडेखार	३/२/१८	ओसाड
नारगोली	४/१/७८	४६४	नारायणपूर उर्फ	२६/६/५५६अ	ओसाड	नावढे	३/४/५५	६८८
नारचुळी	२६/३/१३१	३५७	येरिंगुटा मेतम्.			नावदरवाडी	३/९/६०	ओसाड
नारडुवे	४/७/२५	५०३	नारायणपूर खु.	१४/८/८८	१६५	नावदी	१७/६/१२०	६८५
नारद खेरकी	४/५/१००	१,०३८	नारायणपूर खु.	२१/४/१३८	३	नावदी	१८/८/७६	१,०५२
नारदू	२१/१/१०३	१९१	नारायणपूर चक	२६/३/८३३	ओसाड	नावरा	६/१०/५०	७८५
नारनाळी	१७/५/२०१	४९६	नारायणपूर चक	२६/३/८३२	१०	नावरी	६/१०/५१	३७८
नारपठार	२६/५/४१	३५	नं. २.			नावरे	७/२/२९	२०२
नारपोली	२/७/१९०	२,०४२	नारायणपूर बु.	१४/८/१०२	३३२	नावरे	७/१०/१६	१७९
नारपोली	३/२/१५९	३२४	नारायणपूर बु.	२१/४/८८	५१३	नावली	६/८/६२	८१५
नारवाटी	२१/१/४४	२२७	नारायणवाडी	८/६/८४	६१५	नावली	१०/४/४६	८०
नारवाडी खु.	१५/५/७	३२०	नारिमे	४/१०/६२	१,५५९	नावली	१०/९/१४	२१८
नारवाडी बु.	१५/५/५	५८२	नारिवळी	२/११/५४	३५४	नावली	१३/२/१७	६४९
नारवेल	३/६/९३	५११	नारी	१२/२/४७	२,४०७	नावली	२०/६/३३	८६५
नारशिगे	४/६/३७	१६९	नारी	२४/४/१३१	नागपूर	नावळी	९/११/७३	६९२
नारसिंगी	२४/१/१११	७५२			शहरात	नावळे	१३/६/२७	७७८
नारळी	३/८/१२२	६			समाविष्ट.	नावाळी	१/११/५१	१५८
नारळी	२२/३/२९२	७९६	नारीगी	२/६/१५	२,९६५	नावाळे	३/१४/२४	१६९



नाव	स्थलांक	लोकसंख्या	नाव	स्थलांक	लोकसंख्या	नाव	स्थलांक	लोकसंख्या
(१)	(२)	(३)	(१)	(२)	(३)	(१)	(२)	(३)
नाविदगी	१२/११/७८	१,४८८	निगडे	३/१३/१६९	१,१३४	निठळ	१०/७/१५	२,५७०
नावेझरी	२६/३/३६८	२९३	निगडे	४/२/१०२	६२६	निठोरी	१३/८/४६	१,१४६
नावेड	२१/५/१३१	५१२	निगडे	४/३/११४	५५४	नितवडे	१३/९/६६	४५५
नाव्हलगाव	१५/८/९१	५४०	निगडे	९/५/२१	५६७	नितळस	३/२/२६	७२९
नाव्हा	१४/१०/९५	५७१	निगडे	९/४/३०	५१०	निताणे	५/१/५१	१,५३५
नाव्हा	१५/८/९०	१,१९९	निगडे	१०/१०/१९६	३९२	निताळे	३/२/२९	१८७
नाव्हा	१७/२/१३४	७३४	निगडे खु.	९/१०/८९	३६३	नित्रळ	१०/९/२८	३९१
नाशिक** (न.पा.)	५/९/ना.२	१३१,१०३	निगडे तर्फे मोसे	९/१०/६	५३९	नित्रड	१६/२/११०	३,५४०
नाशिक रोड	५/९/ना.३	४०,०१३	निगडे बु.	९/१०/९६	४२२	निथळी	१८/४/७०	१,४७९
देवळाली (न. पा.)			निगडोल	५/६/२६	५५०	निघवली	३/६/२८	३०८
नाशिंदे	६/५/९६	३६६	निगडोली	३/४/५१	२३६	निघळेवाडी	४/७/७२	२२६
नाशिराबाद	७/६/४५	१५,४६७	निगदी (ब.ग्रा)	६/१/१४७	३७०	निघा	२२/४/६०	४२९
नाशिराबाद	२०/३/२११	९०	निगनूर जहागीर	२२/३/२७८	२,२२४	निघा	२३/३/८०	३१५
नासोरे	२/२/५३	३०७	निगवे खालसा	१३/५/१०७	२,५४७	निघान	९/१४/३२	१५३
नासलगाव	५/९/५८	१२७	निगवे दुमाला	१३/५/७	२,९२०	निघाना	१४/१०/६८	५९१
नाहावी	२४/३/१८४	१७६	निगुंडगे	१३/१०/१८	१,०१५	निघा (ब.ग्रा)	२२/४/२२६	ओसाड
नाहली	८/१३/३१	४३१	निगुडघर	९/१४/१५२	३२८	निघोडी	२१/५/१२२	१०४
नाहली	१६/६/७५	९४४	निगुडमाळ	१०/९/२५	१३८	निघोना	१४/२/१११	१,४१८
नाहली	१८/९/१	५०	निगुडवाडी	४/७/१३२	४१६	निनाम	१०/९/१३८	१,६०९
नाळगाव	१८/२/११२	८०६	निगुडशेत	३/१०/१५	५९३	निनावी	५/१२/१०७	८४३
नाळवंडी	१६/४/९१	१,७६८	निगुंडळ	४/४/२२	७९३	निनावे	४/७/१५८	२९७
नाळशेत	२/४/९५	२६१	निगुडे	४/१५/४९	१,००३	निन्हाई	२४/४/२३३	ओसाड
नाळशेत	५/५/३९	१३०	निघवी	२५/२/४८५	६८४	निपाण	१९/३/१०२	९५६
नाळीद	५/४/३०	४१३	निघोज	८/१/८६	१,३१५	निपाणा	१९/२/१५९	१,०१६
नाळे	२/६/५	९२१	निघोज	८/८/५१	४,४२२	निपाणी	१०/५/४८	३२६
नाळे	५/२/७५	२१३	निघोजे	९/३/१४५	१,४४५	निपाणी	१४/१/१४५	४३९
नाळेगाव	५/६/३७	१,०१४	निघोळे	२/५/४१	३८५	निपाणी	१८/३/१	७०९
नाळेस्वर	१७/३/८२	८०९	निजामपूर	२/७/१७९	भिवंडी	१८/७/१०१	८२७	
निकणे	२/१/१३४	९५१			शहरात	१६/१/१३१	१,०६१	
निकवेल	५/१/११८	७६४			समाविष्ट.	निपाणी जवळका	८/१०/६७	६६०
						निपाणी जळगाव		
निकळक	१४/१०/३४	१,१३७	निजामपूर	३/१०/१००	२,१५०	निपाणी टाकळी	१५/५/४४	८८६
निकावली	२/१/१३९	२०५	निजामपूर	३/१३/१०	५२१	निपाणी टाकळी	१६/२/६८	५९०
निकुंभे	६/१०/९	१,२५५	निजामपूर	६/९/५०	३,२१३	निपाणी निमगाव	८/६/९१	४६७
निकोप	३/१/१७	१४६	निजामपूर	२०/१/१९६	२३६	निपाणी पिपरी	२२/५/३३१	ओसाड
निगडाळे	९/२/४६	३३०	निजामपूर	२०/३/६६	अकोला	(ब.ग्रा).		
निगडी	३/११/७०	९४२			शहरात	निपाणी पिपळगाव	१४/१२/६८	६३५
निगडी	३/१२/२०	४३६			समाविष्ट.	निपाणी वडगाव	८/४/६४	४,८३५
निगडी	४/१/१०	८७८	निजामपूर	२०/६/१९४	१,११८	निपाणी सावर-	१७/८/१४	१८४
निगडी (१)	९/७/१०	४१९	निजामपूर	२१/२/१९९	३८९	गाव.		
निगडी (२)	९/७/१०	देह शहरात	निजामपूर	२३/१/४६१	१६७	निपाणे	७/५/१४४	१,४६५
		समाविष्ट.						
निगडी	१०/६/५७	७६३	निझरे	१०/५/१४०	६७७	निपाणे	७/११/८५	६७४
निगडी	१०/११/१४	१,८००	निझामपूर	६/८/४३	१,७६९	निपाना	२०/३/१७६	७८६
निगडी	११/२/५७	१,१७५	निझामपूर	१२/९/४३	५२१	निपानी	१४/९/१८९	५७६
निगडी खु.	११/५/३३	१,३३४	निझामपूर	१७/३/३५	८७	निपियर टोला	२५/३/११	९७
निगडी तर्फे	१०/९/११६	१,९२४	निझामपूर	१९/५/१५९	१२५	निफाड	३/६/२६	१९६
सातारा.			निटवडे	१३/५/१०	२५६	निफाड*	५/१०/७०	७,११०
निगडी बु.	११/५/७८	६२४	निटूर	१८/११/६१	२,६७२	निफाण	३/४/९०	८९
निगडी बंदन	१०/९/१२२	३४१	निटूर	१३/१२/१०३	१,७९३	निफंडा	२६/१/३७४	१,३६५
निगडे	३/१/१५३	३०	निडी	३/९/५	१२२	निब	७/४/२	१,२५८
निगडे	३/५/१४६	१८	निडी तर्फे अष्टमी	३/८/३४	४९०	निबरगी	१२/८/६३	२,३७२
निगडे	३/६/१३४	५३४	निडी तर्फे नागोठणा	३/८/५	२५१	निबरडा	२२/४/२१०	१०७
			निडेबन	१८/८/१४६	४३९	निबवडे	११/१/१२१	२,८०९

नाव	स्थलांक	लोकसंख्या	नाव	स्थलांक	लोकसंख्या	नाव	स्थलांक	लोकसंख्या
(१)	(२)	(३)	(१)	(२)	(३)	(१)	(२)	(३)
निववली	२/५/७९	३६६	निवोणी बु.	६/५/११	१,०२९	निभोरे खु.	७/७/३२	३००
निववली	२/७/१६९	४३२	निबोरा	२२/२/१९९	३३६	निभोरे बु.	७/३/८८	४,८७०
निववली	२/१०/१७	३८६	निबोरे	७/५/७९	९३२	निभोरे बु.	७/७/१६	१६१
निववी	८/११/१४	१,२०८	निबोल	७/३/९७	१,६७७	निभोरे सीमा	७/३/८१	५८२
निवसवाडी	२१/५/३४३	२०१	निबोली	२१/६/२०८	१,६१०	निमअखळे	१३/६/३३	३६६
निवळक	८/९/२२	१,५७१	निबोली	२३/१/४०१	७२२	निमकराड	१९/१/१४१	ओसाड
निवळक	१०/२/६५	३,६४८	निबोळा	२३/२/३२१	१७	निमकदी	२०/२/५१	१,५६४
निवळक	११/४/२२	१,०८७	निबोळी	१९/२/२७	५३	निमकवळा	१९/३/१२२	७६९
निवळक	१२/२/११६	४५७	निबोळी	२०/१/१४०	३२९	निमकड	२१/२/१	२११
निबा	१९/५/२९	१८०	निबोळी	२४/२/२१५	१४८	निमखल्ली	१९/२/१८२	ओसाड
निबा	२०/२/१३	१,४९४	निबोळे	५/१/१५३	१,१८४	निमखेड	१९/१/४७	१०१
निबा	२५/१/३२८	५२०	निबळ	८/२/२९	१,०३६	निमखेड	१९/२/९४	७७६
निबाईत	५/२/१४०	२,८१३	निभा	२०/४/१२२	९०८	निमखेड	१९/२/२७३	५८
निबादेवी	२२/५/१६७	३१८	निभा	२०/४/२४७	३६०	निमखेड	१९/३/२३१	३२
निबापाटी	६/२/९४	२३४	निभा	२१/५/२४०	९२७	निमखेड	१९/४/२८८	३४२
निबापूर	२/१/८७	७९१	निभा	२१/६/२५३	७८०	निमखेड	१९/५/३०५	२७६
निबापूर	२१/६/२८०	५०	निभा	२२/१/२७६	६६९	निमखेड	२०/२/१०१	१७२
निबायती	१४/३/४१	१,००१	निभा	२२/१/३००	२९७	निमखेड	२१/५/३८	८६
निबायत	१७/१/२	३४४	निभा	२३/३/३६०	६१०	निमखेड आडे	२१/४/५६	१०६
निबारपाडा	५/३/२९	२७७	निभा	२४/३/४८	३५४	निमखेड न कसना	१९/५/२२७	ओसाड
निबारी	८/७/२	१३८	निभा	२४/४/२२४	२२०	निमखेड बाजार	२१/४/१८	१,३४१
निबारी	१९/२/७०	६१८	निभा	२४/४/३११	१४७	निमखेडा	१४/२/१६४	३१३
निबालवाडी	२०/६/३३६	२४४	निभारा	२०/३/२५०	२८३	निमखेडा	२१/२/१४	ओसाड
निबाळा	१४/४/९६	२४४	निभारी	८/६/८०	७६९	निमखेडा	२१/२/१३५	५१२
निबाळा	२२/१/२४६	ओसाड	निभारी	२१/२/२४०	४६०	निमखेडा	२४/३/२४९	५९०
निबाळा	२२/५/२५७	४४०	निभारी	२१/४/११२	९८३	निमखेडा	२४/३/२९८	६५४
निबाळा	२६/४/१४२	३७३	निभार्णी	२१/३/१७३	१९३	निमखेडा खु.	१४/५/६०	१९७
निबाळा	२६/९/२१०	१६७	निभी	२१/३/१५१	१,०२९	निमखेडा बु.	१४/५/४१	३९७
निबाळा खु.	२२/५/३६४	ओसाड	निभेरे	८/५/४	१,२३५	निमखेडी	६/१०/८८	३६०
निबाळा चक	२६/४/१४७	३३७	निभेळ	६/५/१०५	५०५	निमखेडी	७/१३/८६	४९
निबाळा बु.	२२/५/३६५	४४०	निभोणी	६/८/५६	५२५	निमखेडी खु.	७/६/५२	७४
निबाळे	५/७/८८	८६८	निभोर खु.	२०/१/१०६	१७६	निमखेडी खु.	७/८/३९	१,१५५
निबाळे	८/३/४७	३७९	निभोर बु.	२०/१/११४	२६८	निमखेडी पिंप्री	७/१२/१३१	३०४
निबी	१९/३/३०	१८९	निभोरा	१४/१/८५	१,३८५	निमखेडी बु	७/८/६०	१,१७१
निबी	२०/२/१५	२८१	निभोरा	१४/३/८	८०५	निमखेडी (व ग्रा)	६/१/९२	८९
निबी	२०/३/८५	८००	निभोरा	२०/३/१८	७१५	निमखेडे	७/५/९१	२५३
निबी	२०/३/२७१	४६	निभोरा	२१/२/२६०	२२६	निमगव्हाण	५/७/४८	३२७
निबी	२०/५/३४	५०६	निभोरा	२१/५/२४७	२९६	निमगव्हाण	७/१/४६	१,०६०
निबी	२२/३/४४	१,३०७	निभोरा	२१/५/२८६	२०९	निमगव्हाण	२१/५/४२६	१२
निबी खु.	२०/३/२९९	२८३	निभोरा खु.	१६/१/२१८	३६०	निमगव्हाण	२१/६/२५६	१,०२३
निबी बु.	२०/३/३००	५३३	निभोरा खु.	२१/५/२३३	१०१	निमगव्हाण	२२/२/३३४	१५३
निबूत	९/१२/३२	३,६२६	निभोरा देलवाडी	२१/६/२३	१,१३३	निमगव्हाण	२३/२/५२	२७३
निबे	८/७/४७	८१८	निभोरा बु.	१९/१/७५	५०२	निमगव्हाण (व ग्रा)	६/१/२०	१०७
निबे	८/१२/४७	३७६	निभोरा बोडखा	२१/६/२२२	१,३४५	निमगाटा	२६/४/३५६	ओसाड
निबोडी	८/९/६७	१,२५१	निभोराराज	२१/६/२१८	४१३	निमगाटा चक	२६/४/३५५	ओसाड
निबोडी	८/१०/१९	२६१	निभोरी खु.	७/११/९३	३५७	निमगाव	५/२/१३१	३,९२६
निबोडी	८/१२/२५	१,५६५	निभोरी बु.	७/११/९२	३७८	निमगाव	७/२/५४	८१९
निबोडी	९/१२/४२	७५९	निभोरे	६/४/१५१	१९०	निमगाव	८/१/८५	३,१९९
निबोडी	९/१३/१७	७५६	निभोरे	७/४/४०	१,१९३	निमगाव	९/३/७०	१,५२२
निबोडी	१०/१/४४	९९८	निभोरे	७/१०/४८	९५२	निमगाव	१२/४/४२	२,३३६
निबोडे	३/४/६०	२८१	निभोरे	१०/२/१६	१,८७१	निमगाव	१२/११/८५	३८१
निबोणी	१२/१०/५०	१,२८३	निभोरे	१२/१/६७	१,५२५	निमगाव	१४/४/८१	४५५

नाव.	स्थलांक	लोकसंख्या	नाव	स्थलांक	लोकसंख्या	नाव	स्थलांक	लोकसंख्या
(१)	(२)	(३)	(१)	(२)	(३)	(१)	(२)	(३)
निमगाव	१४/७/१९	७४४	निमज	८/३/५७	१,०५०	निरपूर	५/१/१३४	१,०१०
निमगाव	१४/११/८५	५८३	निमज	११/६/६९	५०२	निरबाडे	४/५/६९	७७६
निमगाव	१५/८/२५	१९४	निमजी	२४/२/२३८	५९८	निरवडे	४/१५/३	१,७७४
निमगाव	१७/२/१४०	१,११३	निमझरी	६/६/४०	७८९	निरवा	२४/५/६१	३३०
निमगाव	१७/३/७३	१,३८२	निमझिरी	७/४/११७	८३४	निरवांगी	९/१३/७२	२,८५६
निमगाव	१८/८/१६२	२५४	निमटोक	१५/४/१३५	३१८	निरसाना	२१/५/३०८	३८४
निमगाव	१९/२/११४	४,२२४	निमटोक	१७/२/११८	१५२	निराट	२०/३/२	४०३
निमगाव	२३/२/१९८	६६९	निमडाळे	६/१०/१८	२,२३८	निरापूर	२२/१/१०२	२६
निमगाव	२५/१/५०	२९३	निमडोंगरी	१४/१/५०	७१८	निरावागज	९/१२/६०	३,९११
निमगाव	२५/२/३९६	५९५	निमड्या (व ग्रा)	७/३/५	२६९	निराळा	१७/१/७१	८४३
निमगाव	२५/२/५०८	९५	निमडेला	२६/२/२१७	१९१	निरखे	४/१३/१३	१,०६७
निमगाव	२५/३/१२२	१,००३	निमडेला	२६/२/४४४	ओसाड	निरळ	४/६/१०७	१,३५५
निमगाव	२५/३/३०३	१,४१०	निमडेली	२२/४/३९८	ओसाड	निरळ	७/३/६२	७६४
निमगाव	२६/१/४२१	१,८५६	निमणी	११/४/३९	१,७४६	निरळ	२१/५/१०५	१,१६८
निमगाव	२६/३/४१२	१६०	निमणी	२२/५/१३६	३९३	निरोड	१९/१/१६०	५९८
निमगाव	२६/३/४३९	६०३	निमतलाई	२४/२/४१	६२३	निरोड	१९/३/२२४	४९३
निमगाव उर्फ बोथली	२६/१/१२२	ओसाड	निमदरी	९/१/११९	१,०५७	निरोम	४/१२/१	१,०५३
निमगाव केतकी	९/१३/६३	६,०९८	निमदरी	२१/२/१६	२७०	निर्गुी	११/६/६७	१,६७३
निमगाव खळू	८/११/७७	१,१३६	निमदर्डे	६/८/९२	४८०	निर्मळ	२/६/९	४२९
निमगाव खु.	८/३/६४	४८४	निमनी	२६/५/१२८	४९१	निर्मळखेड	२०/३/११३	ओसाड
निमगाव खैरी	८/४/३२	२,१०१	निमला	१५/६/७९	६६५	निर्ली	२६/५/१९७	२४१
निमगाव गांगडा	८/१२/१	१,६८०	निमला	१६/२/१२९	२१६	निर्वी	९/४/६३	१,४३६
निमगाव गुरु	१९/४/२६७	७४५	निमला	२१/६/९८	६४	निर्हाळ	४/५/११	१,६३७
निमगाव घाणा	८/९/१८	७२३	निम शिरगाव	१३/४/९	२,२१६	निर्हाळे	५/१३/९९	१,१००
निमगाव चक	२६/३/७७८	८	निमशेवडी	५/२/१०	५३१	निलकंठवाडी	१८/११/१३४	७९
निमगाव चोबा	१६/३/७६	१,३३६	निमसडा	२३/२/१६८	४००	निलखेडे	५/११/१७	५०४
निमगाव-जाळी	८/३/७१	२,३४७	निमसडा	२६/२/५०	४५५	निलंगा*	१८/११/ना.१	८,९१८
निमगाव टेंभी	८/३/१०९	४९२	निमसाखर	९/१३/७०	३,४५३	(न.पा.)		
निमगाव टेंभुणी	१२/३/१७	२,१९१	निमसोड	१०/७/८०	३,५९७	निलज	१२/१/३९	३२९
निमगाव डाकू	८/१२/४६	१,२७०	निमसोड	११/१/२२	१,०५७	निलज	१५/२/६९	ओसाड
निमगाव तर्फ म्हाळुगें	९/१/११२	३९८	निमोण	८/३/५	३,९५३	निलज	२२/२/१६५	१९७
निमगाव दुडे	९/४/८	८४६	निमोणे	९/४/५७	२,५१५	निलज	२४/३/३०४	६३३
निमगाव देवपूर	५/१३/५४	५६१	निमोन	५/७/७३	१,२१२	निलज	२५/१/१५५	१,२०९
निमगाव बु.	७/६/६८	२९७	निरखेडा	१४/१०/१०५	७२८	निलज	२५/२/५३६	३६९
निमगाव बु.	६/३/६५	१,२४९	निरगुडसर	९/२/९१	२,४५७	निलज	२५/३/२३१	८४३
निमगाव बोडखा	१६/३/६३	३७३	निरगुडी	६/७/१०१	४८०	निलज	२५/३/४०३	३५०
निमगाव भोगी	९/४/१७	७२१	निरगुडी	९/७/७०	४०९	निलज	२५/३/५२२	२८०
निमगाव भोजापूर	८/३/३९	५९१	निरगुडी	१०/२/४२	१,३१७	निलज	२६/१/१८२	९४५
निमगाव मठ	५/११/३९	१,१०५	निरगुडी	२१/१/२०	१५५	निलजई	२२/४/३५०	१८७
निमगाव माढा	१२/३/७७	६४४	निरगुडी	२३/३/२६२	२४८	निलजई	२२/५/३३७	९६७
निमगाव मायंबा	१६/१/३७	१,५८९	निरगुडी	२५/२/४४६	१४४	निलजई	२६/२/४२	८५८
निमगाव म्हाळुंगी	९/४/४३	२,१११	निरगुडे	९/१/५३	१,३८७	निलजई	२६/४/१६६	ओसाड
निमगाव वाकडा	५/१०/९५	३१७	निरगुडे	९/१३/११	१,४८७	निलज खु.	२५/२/२०५	६०३
निमगाव वाघा	८/९/४३	१,४२८	निरगुडे	५/५/८०	५०३	निलज बु.	२५/२/२०१	९९५
निमगाव वायाळ	१९/५/२०२	५७९	(करंजाळी).			निलजी	११/६/३१	१३७
निमगाव सावा	९/१/१३७	१,९४९	निरगुडे	५/५/१३१	३६४	निलजी	१३/११/२७	१,१४१
निमगाव सिन्नर	५/१३/५१	१,५६१	(हरसुल).			निलडोह	२४/४/४५	२३१
निमगाव (हवली)	१२/१/९०	५०९	निरगोडी खु.	१४/६/१०	२०६	निलडोह	२४/४/५१	२६८
निमगीर	९/१/३३	९९१	निरगोडी बु.	१४/६/१०	२१७	निलधूम	२१/१/व ग्रा ८७	ओसाड
निमगुळ	६/७/७	३,४३९	निरनिमगाव	९/१३/८२	१,११९	(व ग्रा).		
निमगुळे	५/२/१३६	१,०७७	निरपण	५/१२/८६	३१४	निलसनी	पेठगाव २६/४/२६२	१,१०७
निमगुळ	६/१०/१५३	१,७८१	निरपना	१६/७/१२६	४१२	निलागोंदी	२५/१/११२	२१

नाव (१)	स्थलांक (२)	लोकसंख्या (३)	नाव (१)	स्थलांक (२)	लोकसंख्या (३)	नाव (१)	स्थलांक (२)	लोकसंख्या (३)
निलागोदी	२५/१/१८३	६५१	निशाणी	२५/३/३६५	ओसाड	नुने	१०/१०/१०५	१,२५२
निलागोदी	२५/३/३९	७९४	निशाणे	६/७/६३	३३३	नुनहारा रय्यतवारी	२६/२/५९६	२५२
निलागोदी हमेशा	२५/२/६३	ओसाड	निशाणे खु.	७/५/१०	११५	नुरापूर	२३/३/२१५	१२३
निलीक	४/३/८२	५२३	निशाणे बु.	७/५/११	४२९	नुराबाद (१)	२०/१/९८	२
निलोणा	२२/२/२६८	३३०	निशेत	२/५/१४२	८०	नुराबाद (२)	२०/१/९८	तेल्हारा
निल्लोड	१४/२/१५३	१,७७८	निष्णप	१३/९/५१	१,४०९			शहरात
निवकरण	१०/१०/१२२	७९३	निसराळे	१०/९/१४९	७६४			समाविष्ट.
निवंगण	९/१४/१८३	१३५	निसरे	१०/१०/१४९	१,१५८	नूलवाडा	२६/६/३६५	ओसाड
निवघा	१७/२/२५	१,६१३	निसर्डी	७/४/१४५	२५७	नूरगाव	१७/१/७२	१९२
निवघा	१७/३/१७६	१,७६१	निस्टी	२५/२/५२८	५८०	नूलकसबा	१३/११/३१	४,०२९
निवजे	४/१३/६३	५५७	निहारवानी	२४/३/३७६	१,१३३	नुसिंहवाडी	१८/४/७२	४
निवडगा	१४/५/७०	८३६	निहाली	६/५/१२१	५०४	नुऊरवाडा	२४/३/४५	४०४
निवडुगा	१६/५/५१	४८५	निहाळी	१७/३/१८४	९३	नेकनामपूर	१९/१/२००	१५२
निवडुगे	८/१०/४९	१,८४२	निहिदा	२०/३/३३२	३४९	नेकनामपूर	२१/६/१४४	७३
निवडे	१०/१०/९१	५४२	निहे	२/४/७८	८६२	नेकनाळ	१८/८/११३	५००
निवडे	१३/२/४४	६६९	निळकंठ	९/१४/१२३	१७४	नेकनूर	१६/४/१५६	५,९४९
निवडे	१३/६/४७	३६७	निळकंठ	१५/२/९४	ओसाड	नेकली	१७/४/६१	२५०
निवघे	४/७/१५१	३४६	निळकंठ	१८/५/४	१९२	नेचळ	१०/१०/४२	१७४
निवसर	४/८/१	१,०६६	निळकंठवाडी	१७/२/१४५	ओसाड	नेज	१३/३/२३	१,९२३
निवळा	१७/२/१९	५२१	निळगव्हाण	५/२/४१	८८७	नेजपूर	१७/१/१०९	६७८
निवळी	४/५/११३	१,६१३	निळगव्हाण	६/९/१४७	४६५	नेटाली	२/४/१००	८८
निवळी	४/६/४७	१,८०३	निळगाव	२४/२/१२८	४५१	नेणावली	३/७/९१	४५६
निवळी	४/७/५१	५२९	निळघून	३/१०/१६३	३६८	नेत	२२/५/६९	३११
निवळी	१०/५/२४	२९२	निळज	३/१०/९	६२२	नेतनसा	२०/६/२३	१,३८७
निवळी	१५/५/१३७	३०९	निळजगाव	१४/११/४०	१,३२३	नेतडे	४/१५/७४	८४३
निवळी	१७/७/९०	९७१	निळजे	२/१०/१०९	१,१६८	नेतवड	९/१/२८	९११
निवळी	१८/५/३८	१,९२९	निळपण	१३/९/१४	१,१८७	नेतिवली	२/१०/७४	१,३२४
निवळी	२२/५/३२२	४१६	निळवंडी	५/६/९९	७९०	नेत्रगाव	१८/८/१४४	५९२
निवळी खु.	१५/२/१८६	६११	निळवडे	८/२/३८	४२१	नेदवाडी मसाहत	२६/६/१२६	७४
निवळी बु.	१५/२/१८७	९८०	निळवंडे	८/३/२५	१,०८८	नेदवान खु.	६/२/८१	११७
निवळे	३/११/७९	९	निळवणे	४/३/२३	४३६	नेदवान बु.	६/२/८३	८२
निवळे	११/२/५	९२	निळा	१५/८/४७	७४९	नेदेर	२६/६/१३६	९८
निवळे	१३/१/११	३७४	निळा	१७/३/५२	९६७	नेपतगाव	१२/५/७७	६५०
निवाडा	१६/७/१५२	७१६	निळा	१७/५/३५	५०२	नेपतवळण	९/१२/२०	८२
निवाडे	३/४/२०	११	निळापूर	२२/५/२७९	४५७	नेप्ती	८/९/३६	१,९३८
निवाणा	१९/१/७८	७५३	निळज	९/११/५८	३४९	नेबापूर	१३/२/१८	५१०
निवाणे	५/४/१३७	२,०४४	निळे	१३/१/५६	५८७	नेमडा	२६/६/५२९	१२६
निवी	३/८/११२	४१७	निळेगव्हाण	१७/६/३२	२०६	नेमतवाडी	१२/५/१०	५२९
निवी	३/१०/२९	५०९	निळगाव	१८/६/९८	१,४४८	नेमतापूर	२१/५/९८	ओसाड
निवी	९/१०/५९	३१६	निळगाव	१९/३/१९५	१२४	नेमळे	४/१५/१	१,९६२
निवी	१०/१०/२०२	४०४	निळेमोरे	२/६/२४	१,००१	नेर	१०/७/६	१,८५३
निवे	३/१४/६७	२१५	निळेली	४/१३/५६	२०५	नेर	१४/१०/१९०	२,४८९
निवे	४/३/१३१	३५१	निळोणा	२२/१/१५६	२२०	नेर	१७/१/१	९५
निवे	९/९/४५	६८४	नीघू	२/११/५६	१०७	नेर	२०/१/१६७	९६७
निवे खु.	४/७/१३६	८५१	नीमखेडी	१४/३/१०	ओसाड	नेर	२०/६/१७९	६७
निवेडी	४/६/२५	२,३९०	(बानोटी सर्कल).			नेर	२२/१/७२	६,२६३
निवे बु.	४/७/११३	१,२१३	नीमखेडी (सोयगाव	१४/३/३३	१९३	नेरड	२२/५/३३८	८२१
निवेली	४/९/१२४	१९५	सर्कल).			नेरपाट	७/९/२३	८४
निवोशी	४/४/३६	४०६	नीमखेडे	७/७/९२	८००	नेरपिगळाई	२१/३/१६९	७,३५४
निवोशी	४/८/७६	२५१	नीमटेक	१७/४/११२	३९५	नेरला	२४/३/२५२	५७९
निशाणघाट	२४/५/३२४	६४	नीटा	१५/६/११६	१,०३४	नेरला	२४/४/२३५	७३
निशाणा	१५/४/१८५	६४५	नुने	१०/९/८३	१,४७८	नेरला	२५/२/१६१	ओसाड

नाव	स्थलांक	लोकसंख्या	नाव	स्थलांक	लोकसंख्या	नाव	स्थलांक	लोकसंख्या
(१)	(२)	(३)	(१)	(२)	(३)	(१)	(२)	(३)
नेरला	२५/२/४१३	१,६६९	नेवाळी	३/१/१०१	४५८	न्हावी बु.	१०/६/७१	१,५१८
नेरली	१७/३/६८	७२९	नेवाळी	३/१/१६७	२३७	न्हावी साडस	९/७/१११	८०९
नेरले	१२/१/९३	१,३९५	नेवाळी	३/२/२४	३०५	न्हावे	२/९/१५१	६२५
नेरले	१३/१/२८	९१८	नेवाळे	२/४/२५	७३०	न्हावे	३/२/१३४	२,०७६
नेरळ	३/१/ना.२	५,६०४	नेसरी	१३/११/७५	२,९१४	न्हावे	३/८/७२	९०५
नेरळी	१७/६/८८	९५	नेसावे	९/५/६१	२४५	न्हावे	३/१०/१९५	४४५
नेरळे	१०/१०/६५	५७०	नेहते	७/३/८०	५२४	न्हावे	७/१३/१०५	५२८
नेरांब	३/१३/१८	५७०	नेहरपायली	२६/३/३३३	१०१	न्हावेड	९/२/६	१८६
नेरी	७/११/८३	१,०२६	नेहरोली	२/५/६८	८१९	न्हावेली	४/१५/४	१,२६३
नेरी	२३/१/३९५	२८४	नेहरोली	२/८/१२०	३०३	न्हावेली	१३/१२/४७	२३५
नेरी	२३/२/१९६	ओसाड	नेहाकाळ	२६/३/४६२	२४			
नेरी	२३/२/३८४	४१९	नेडुली	३/५/६५	३९८	पखरुड	१८/३/५	१,८६९
नेरी	२४/४/२७	९६४	नेडूरी खु.	२०/१/५९	५४	पखोरा	१४/८/१६५	७७३
नेरी	२४/४/२०८	७१३	नेडूरी बु.	२०/१/५१	२७१	पंगडी	२२/२/३८२	२२०
नेरी	२४/५/४८१	११७	नेकुड	२४/३/७४	६१२	पगडी	२२/४/२६२	९३४
नेरी	२५/२/२१८	१,११५	नेकोटा	१५/८/४०	१,१८२	पगापूर	२३/१/४	ओसाड
नेरी	२६/२/४७४	५,०८३	नेगुडम	२६/६/२५६	३८	पंगुरणे	५/५/३३	३२
नेरी	२६/४/१७	२९८	नेताळे	५/१०/७२	१,३०२	पंचक	५/९/१२३	७०४
नेरी दिगर	७/१२/३	२,४२०	नेनगुडा	२६/६/१४	१११	पंचक	७/१/११०	९०८
नेरी बु.	७/१२/४	२,७४०	नेनपूर	२६/३/१४	७३८	पचकेरवर	५/१०/६३	५१०
नेरर क. नाहर	४/१३/५२	१,१८४	नेनशेवडी	६/२/१४६	११५	पचखेडी	२४/५/१६२	३६७
नेरर लर्फ हवेली	४/१३/४३	७,३६८	नेनेर	२६/६/२३३	९२	पचखेडी	२४/५/१६९	१,२७०
नेरूळ	२/११/८०	१,०१५	नेपनापूर	२०/१/१२९	ओसाड	पचखेडी	२५/२/३४५	६३१
नेरे	३/२/६९	१,४०१	नेपनारी	२६/५/१२४	२९९	पंच गव्हाण	१८/४/९३	९४
नेरे	३/७/१०	१५५	नेपनारी खु.	२६/५/१५१	२७२	पंच गव्हाण	२२/२/१२८	३००
नेरे	९/९/५१	९१६	नेपनारी बु.	२६/५/१४६	५२	पंच गव्हाण	२३/३/१९२	ओसाड
नेरे	९/१४/१२६	७२५	नेकेवाडा	२६/३/८९६	ओसाड	पंचघार	२४/१/२७५	४१८
नेली	११/१/२६	१,२९९	नेकेवाडा	२६/५/४४	१९३	पंचघाळ	२२/५/३४०	ओसाड
नेली	१३/५/८४	१,३४७	नेक्ती	२२/४/१८३	१०८	पचनदी	४/२/११५	१,११४
नेल	११/३/३३	९,९०३	नेकुड	१३/११/४३	१,०४६	पंचाणे	७/८/१९	३८९
नेल	१३/६/३	७५१	नेपाडा	२/११/१८		पंचारा	२५/२/८८	३५३
नेलकरंजी	११/१/१०८	३,४८६			टाणे	पंचाळा	२०/६/२८४	४५५
नेलगुडा भसाहत	२६/६/३५५	३०५			शहरात	पंचाळा	२३/१/७६	१४९
नेलवाडा	१८/११/१८६	१,६६६	न्याहळोद	६/१०/४३	३,५७४	पंचाळा	२६/५/२५३	५२८
नेले	१०/९/८५	१,०१३	न्याहाडी	२/९/१०४	४४४	पंचाळा खु.	२४/३/२२५	८२
नेवपूर खालसा	१४/१/७५	७९०	न्याहारखेडे खु.	५/११/९५	२४४	पंचाळा प्र.जामोद	१९/१/४८	३२
नेवपूर जागीर	१४/१/७४	७४८	न्याहारखेडे बु.	५/११/९४	२६७	पंचाळा प्र.	१९/१/४९	९३
नेवरगाव	५/११/३४	१,१६३	न्याहारवानी	२५/३/२४३	८५	बावनवीर.		
नेवरगाव	१४/८/१३६	१,९३६	न्याहाळी	८/७/१३	२५४	पंचाळा बु.	२४/३/२०९	६७९
नेवरी	११/१/४६	४,०८६	न्याहाळे खु.	२/३/५३	१,४३९	पंचाळी	२/४/१८	१,०५०
नेवरी	१७/२/१०३	१,३०६	न्याहाळे बु.	२/३/४९	२,४०७	पंचाळे	५/१३/७६	२,४२३
नेवरी	२४/५/७५	५३५	न्हावावे	५/७/८०	६५५	पंचाळे खु.	९/२/२०	१३६
नेवरी उर्फ खोलापूर	२५/२/३८१	९४	न्हानी	२३/३/३०३	ओसाड	पंचाळे बु.	९/२/१७	२५२
नेवरूळ	३/१२/१७	२२३	न्हालेवाडी	१०/३/३८	३५९	पटकाखेडी	२४/२/१३३	४९७
नेवरे	२/८/२	२२९	न्हावरे	९/४/६१	२,६२५	पटगोवारी	२४/३/६७	१,१७६
नेवरे	४/६/२६	३,२२६	न्हावी	९/१३/३९	१,३२३	पटदरी	१४/९/१८३	३८९
नेवरे	१२/४/७०	१,३३३	न्हावी	९/१४/५८	२,१८०	पट्टण-कोडोली	१३/३/४७	७,३६६
नेवाडे	२/७/६३	१८०	न्हावी	११/१/२१	१,२०९	पट्टी अमराई	२०/२/१६३	२४
नेवाडे	६/७/८८	७१३	न्हावी	१९/२/२१७	५३	पातुर (१).		
नेवासे खु *	८/६/२७	६,६९६	न्हावी खु.	१०/६/३७	७३६	पट्टी अमराई	२०/२/१६३	पातुर
नेवासे बु.	८/६/२४	३,२८७	न्हावी प्र. अडावद	७/२/१५	९०४	पातुर (२).		शहरात
नेवाळी	२/१०/१२५	१,३२०	न्हावी प्र. यावल	७/२/७७	७,५१४			समाविष्ट.

नाव (१)	स्थलांक (२)	लोकसंख्या (३)	नाव (१)	स्थलांक (२)	लोकसंख्या (३)	नाव (१)	स्थलांक (२)	लोकसंख्या (३)
पट्टी बडगाव	१६/७/१२३	१,७३७	पडवण	३/१०/५	८०९	पंघराखेडी	२४/२/१३४	२१२
पठाणटोला	२५/१/३२४	ओसाड	पढा	२२/४/३४९	३६८	पनवेल (घा.)	३/२/९२	१,५९६
पठाणपूर	२१/६/२५९	ओसाड	पढावद	६/७/१४१	१,५५२	पनवेल* (न.पा.)	३/२/ना.१	१८,१३०
पठार	३/१३/१३१	३०७	पडेगाव	८/१/४२	८६८	पनाखेड (ब घा)	६/६/५१	४७२
पठार	२४/१/२३३	९२	पडेगाव	८/४/६७	५,५३४	पनोरा	२१/४/२६६	७३१
पठार	२४/३/६	ओसाड	पडेगाव	२३/२/१९९	१,१६२	पनोरी	१३/७/५३	८३३
पठार देऊळगाव	१४/१०/६०	४८७	पडेगाव (मोकासा)	२३/२/२०७	ओसाड	पनोरे	४/८/७८	४७१
पठारपूर	२२/५/३१६	४३८	पणज	२०/१/२६८	१,९३१	पन्नासी	२५/२/४०८	३७
पठावे दिगार	५/१/९८	९७५	पणतुर्ली	४/१५/८८	१९९	पन्नेमारा	२६/३/५३७	३७४
पडखंबे	१३/९/६८	७१६	पणदरे	९/१२/२८	८,९८५	पन्हळघर	३/१०/२१४	१,१६५
पडघवली	३/७/१६	३११	पणदुर	४/१३/३१	९१९	पन्हळी	४/६/१२	१८५
पडघे	२/४/६३	९०५	पणदेरी	४/१/४	२,६११	पन्हळी खु.	४/१/१७	३५०
पडघे	२/७/१४०	२,४५१	पणदेरी	४/२/१४२	६७८	पन्हळी बु.	४/१/३२	३०२
पडघे	३/२/२१	५७०	पणजे	१३/२/९८	८५०	पन्हळ	४/८/२६	१,०३४
पडघे	३/४/९	ओसाड	पणजे	१३/१/८५	१,०८४	पन्हळे तर्फे	४/९/२६	५७७
पडझरी	२६/४/७७	ओसाड	पणजे तर्फे वारुण	११/२/२८	२,९५३	राजापूर.	४/९/१४१	९५९
पडझरी चक	२६/४/७८	ओसाड	पणजे तर्फे शिराळे	११/२/५१	१,३९१	पन्हळे तर्फे मोंदळ	४/३/१०२	१,३६०
पडतमपल्ली	२६/६/२६६	७५	पणोरी	२०/१/१८२	२८१	पन्हळाजे	४/११/८३	२४१
पडथळ	९/१४/१६५	शिरगाव	पणोरे	१३/२/१०२	९३७	पन्हळासाठे	१३/२/२२	९१०
		खेड्यात समाविष्ट.	पतलवाडा	२६/४/४२८	ओसाड	पन्हळा *	१३/२/ना.१	१,९४८
पडवण	४/८/३०	३७५	पतलवाडा चक	२६/४/४३०	ओसाड	पन्हळा (न.पा.)	२२/३/५६	४२१
पडवी	३/१३/१३५	९२८	पतापूर	२०/६/१५३	७	पन्हळा	५/७/५९	७०८
पडवी	९/८/३९	१,६२४	पत्तीगाव मसाहत	२६/६/४२८	२४	पन्हळे काजी	४/२/१२६	८५७
पडवे	४/१/८	४२२	पत्तीगाव मसाहत	२६/६/४९३	१३९	पन्हेळी	३/१०/६१	५२९
पडवे	४/९/१२८	९८८	पत्तीगाव (सव्हेंड)	२६/६/४२९	ओसाड	परखतपूर	८/२/४४	५७४
पडवे	४/१३/१२	८९०	पथरई	२४/३/१५९	७६०	परखंदळे	१३/१/१०७	९०१
पडवे	४/१५/६३	७३	पथरवाली	२/४/१०	४९७	परखंदळे	१३/२/८३	१,०२१
पडसरे	३/७/२९	१९०	पथराई	६/५/४२	१,०११	परखंदी	१०/३/७५	१,५१९
पडसा	१७/१/४	७३४	पथराड	७/१०/३	६३६	परखंदे	३/६/८२	१५७
पडसाळी	१२/३/५९	१,१७७	पथराड खु.	७/५/१००	२५६	परचंडा	१८/१/३८	७७९
पडसाळी	१२/७/५	१,३२७	पथराड बु.	७/५/९९	६२७	परचुंडी	१६/७/८	२५६
पडसाळी	१३/२/८७	१२६	पथराळे	७/२/१८	२१५	परचुरी	४/४/१७	१,१२५
पडसाळी	१३/७/२९	७६३	पथारे	६/७/९	७१४	परचुरी	४/७/७०	१,२८५
पडस्थळ	९/१३/३६	३८४	पंथेवाडी	१४/११/१४७	ओसाड	परजणा	२२/३/२७५	४६६
पडळ	१०/७/५५	७७४	पघरोट	२१/२/७४	६,५७१	परजना	१५/७/१४३	१७८
पडळ	१३/२/५६	१,८४६	पदबोरीया	२६/३/५७१	६१	परजना	२२/१/११	१३८
पडळी	१३/७/५१	९२४	पदमपुरा	१४/९/९९	औरंगाबाद	परटवली	४/९/८६	५६४
पडळे	२/११/४३	४२०	पदमपूर	१४/८/१८३	सम्राट	परटवाडी	१५/१/१७३	६००
पडाळघर	९/९/१२८	१२०	पदमपूर	२५/१/३७७	१,५३९	परटोली	२/८/१४४	१७४
पडियाल जोब	२६/३/१६३	५१	पदमपूर	२५/३/३४६	८३	परटा	२३/३/३४७	६७५
पंडीवरे	१३/९/११	३२०	पदमपूर	२५/३/३८०	१८६	परडवाडी	१७/६/२६	२७०
पडूम	३/८/४२	१७२	पदमापूर	२६/४/८	७८७	परडा	१९/२/२६४	३६८
पडेगाव	१४/९/७८	८२९	पदमाळे	११/६/११	१,१४६	परतपूर	१७/७/११०	३१५
पडेगाव	१५/८/५२	९६१	पदमीन	२०/३/२५६	ओसाड	परतवाडा	२१/२/२९	अचलपूर कॅम्प
पडेल	४/१०/१३	२,३२९	पदेरी	३/१३/२०	५६३	परतवाडी	१०/३/१९	३७८
पडेवाडी	१३/७/९६	७७०	पदेवाही मसाहत	२६/६/१४४	३४	परतवाडी	१०/६/२४	१६८
पडोली	२६/४/३३	५६४	पदेवाही (सव्हेंड)	२६/६/१३०	३८५	परतापूर	१९/५/१३७	५२२
पंडरपूर*	१२/५/ना.१	४५,४२१	पद्मापूर चक	२६/१/३५	ओसाड			
(न.पा.)			पद्मापूर तुकूम	२६/१/३१०	२९८			
पंडरपूर	१४/९/९०	१९३	पद्मावती	१४/४/३२	२५२			
पंडरपूर	२१/५/९३	ओसाड						
पंडरी	२४/२/६१	४१०						

नाव	स्थलांक	लोकसंख्या	नाव	स्थलांक	लोकसंख्या	नाव	स्थलांक	लोकसंख्या
(१)	(२)	(३)	(१)	(२)	(३)	(१)	(२)	(३)
परतुर* (न.पा.)	१५/१/ना.१	१०,६२३	परसोडी	२३/२/४६२	१९०	पराड	४/१२/५४	४२५
परतोडा	२३/१/३५७	२८५	परसोडी	२३/३/१२१	ओसाड	पराडा	१४/१२/७३	१,०१८
परंदवडी	९/५/१६२	३१८	परसोडी	२३/३/२७५	९८	पराडा	१७/५/१४०	१४८
परघाडी	५/८/५२	१,६०५	परसोडी	२४/१/२३	१९९	पराडा*	१८/२/ना.१	६,७२३
परघाडे	७/११/२	६०९	परसोडी	२४/१/११२	५४६	पराडा	२०/३/१४२	४९६
परधान हेटी	२६/२/२८९	२२	परसोडी	२४/१/२२५	२८७	पराडे	३/१/१५१	ओसाड
परनोळी	२/४/८	१,११५	परसोडी	२४/२/९२	३९४	पराडे	३/४/१५	१५५
परभणी (ग्रा.)	१५/६/३८	८६९	परसोडी	२४/२/१६५	६४४	परायनार	२६/६/३४७	२२३
परभणी**	१५/६/ना.१	३६,७९५	परसोडी	२४/२/२०७	ओसाड	पराळे	९/३/११८	२८७
(न.पा.)			परसोडी	२४/३/३२	१४५	परितवाडा	२०/३/२३	३२
परभणी	१६/४/११९	१,२१६	परसोडी	२४/३/७१	२१६	परिते	१२/३/६२	१,९९६
परमडोह	२२/५/३८६	६५५	परसोडी	२४/३/३८७	१,१०८	परिते	१३/५/१०२	२,३८७
परमाळे	१०/९/१२७	२५१	परसोडी	२४/४/१६४	नागपूर	परी	६/४/४२	५२८
परमें	४/१५/८९	४६४			शहरात	परीचे	९/११/५१	४,२०७
परमेस्वर (पिपरी)	१२/६/७०	५७८			समाविष्ट.	परुले	४/९/७७	१,१३५
परमोरी	५/६/८५	५४९	परसोडी	२४/४/२७८	३२६	परुळे	४/१४/१	७,०५१
परलाम	२१/५/२५२	५७०	परसोडी	२४/४/२९१	३६०	परोटी	१७/१/१७३	८५८
परवत	१०/५/१४	२२२	परसोडी	२४/४/४०३	१५५	परोटी खु. (व ग्रा)	२२/३/३४२	ओसाड
परशारामपूर	१९/१/१६५	१२९	परसोडी	२४/५/४६	१५	परोटी बु. (व ग्रा)	२२/३/३४३	२३४
परशारामपूर	२०/१/१४	ओसाड	परसोडी	२४/५/१६१	ओसाड	पर्यंती	१०/८/४९	९५६
परसटोला	२५/३/६१९	४५१	परसोडी	२४/५/२३९	३२७	पवंतपूर	२१/५/७०	३९४
परसलगाँवी मसाहत	२६/६/१३३	३९६	परसोडी	२४/५/४०७	१२१	पन्हर खु.	९/१४/१७६	१६३
परसवाडा	२५/१/१०	१,३८१	परसोडी	२४/५/५००	१५६	पन्हर बु.	९/१४/१७४	२६१
परसवाडा	२५/१/१६७	१,४३५	परसोडी	२५/२/४६७	४०७	पन्हें	२/९/७४	३७०
परसवाडा	२५/२/११०	७४१	परसोडी	२५/३/२५	६१०	पलखेडा	२५/१/३२१	६२३
परसवाडा	२५/२/१३२	६९४	परसोडी	२५/३/२०२	८५१	पलढग (व ग्रा)	१९/४/६६	२५९
परसाडे बु.	७/२/४०	५७६	परसोडी	२५/३/२२४	२,२४५	पलश्या	२१/१/११५	१५४
परसापुर	२१/२/४७	१,१५८	परसोडी	२५/३/३८९	४१९	पलसपानी	२१/१/ व ग्रा ८८	ओसाड
परसामळ	६/७/९५	५७०	परसोडी	२५/३/४८२	२३६	(व ग्रा).		
परसुले	३/१४/७०	४५३	परसोडी	२५/३/५४१	४८०	पलसोडा	१९/२/९९	७९५
परसूल	५/७/५४	९५१	परसोडी	२६/१/१५२	२२६	पलसोद	२०/१/१५७	१,४७२
परसूल	९/३/४६	३०९	परसोडी	२६/१/३२४	ओसाड	पलाडी	२५/२/३२४	३०८
परसवाडा	२६/६/४८२	१९५	परसोडी	२६/२/२४६	१२१	पलानगाव	२५/३/३९२	६५८
परसोडा	१४/७/९५	२,४३९	परसोडी	२६/४/३७१	४४१	पलाना	२०/४/१४८	४०२
परसोडा	२१/२/९८	६५	परसोडी खु.	२२/२/१५५	२५१	पलासकुंडी	२१/१/१११	५५
परसोडा	२१/२/२९४	३८५	परसोडी बु.	२२/२/२०२	८५४	पलासखेडे खु.	७/७/८६	१०
परसोडा	२१/५/२०४	४९९	परसोडी राजा	२४/५/१६८	६८९	पलासखेडे खु.	७/९/४८	२४७
परसोडा	२२/१/३४६	३०१	परसोडी	२५/३/२६०	३९२	पलासखेडे बु.	७/७/७०	४४६
परसोडा	२२/४/८५	४३५	(रैयतवारी).			पलासखेडे बु.	७/९/४९	५८६
परसोडा	२२/५/२६२	६	परसोळे	६/७/१९	३१३	पलासखेडे सीम	७/९/६०	७२६
परसोडा	२२/५/२९३	३५४	परहूर	३/५/३८	१,३०७	पलास खोबरा	६/२/१४	३२
परसोडा	२३/१/५३	५७२	परळगव्हाण	१५/६/६३	३३१	पलासी	१४/३/२१	९३९
परसोडा	२३/३/१०१	ओसाड	परळी	२/५/१२२	५००	पलूस	११/४/११	१०,६२९
परसोडा	२३/३/२३९	९५	परळी	३/७/१३	७३०	पल्ली	२६/६/२९२	२२५
परसोडा	२४/३/७८	५८६	परळी	१०/९/४०	१,४२२	पल्ले	२६/६/२४०	१७३
परसोडा	२६/२/१४८	४९२	परळी	१३/१/११५	८६०	पवती	१५/३/६४	ओसाड
परसोडा	२६/५/१	४८३	परळी	१५/६/८	१,०६५	पवन पार	२६/२/३९५	५७८
परसोडी	२१/६/२०७	३०९	परळी	१५/७/३०	७५७	पवना	१७/२/९३	१,१२३
परसोडी	२२/२/६१	५२७	परळी (१) (ग्रा.)	१६/७/४०	७२८	पवना चक	२६/१/३९६	३२७
परसोडी	२२/५/१९४	४६	परळी (२) (न.पा.)	१६/७/ना.१	१९,६९१	पवनारखारी	२५/२/२६	२५०
परसोडी	२३/१/१७६	५०५	परळे	१३/१/८०	५५०	पवनारखारी हमेशा	२५/२/१२	६२४
परसोडी	२३/१/४८५	३२१	परळ निनाई	१३/१/२९	८६७	पवनार (व ग्रा)	२२/५/२१७	२३०

नाव	स्थलांक	लोकसंख्या	नाव	स्थलांक	लोकसंख्या	नाव	स्थलांक	लोकसंख्या
(१)	(२)	(३)	(१)	(२)	(३)	(१)	(२)	(३)
पवनारा	२५/२/७५	८३२	पळवे बु.	८/८/१०७	८९९	पळसगाव	२६/३/१८५	२६५
पवनाळा (व ग्रा)	२२/३/३४४	ओसाड	पळशिवणे	१३/९/२४	८४०	पळसगाव	१०/७/५२	६७६
पवनी	२१/३/३२६	१,२७६	पळशी	६/८/६७	३००	पळसगाव	१४/१/३३	८१
पवनी	२३/३/७७	७२६	पळशी	८/८/५	२,७२१	पळसगाव	१४/६/४	३७१
पवनी	२४/५/११५	८३	पळशी	१०/१/८	१,७३५	पळसगाव	१४/८/५४	३४४
पवनी	२४/५/२८३	ओसाड	पळशी	१०/६/२१	१,४२८	पळसगाव	१७/४/९०	२५१
पवनी	२४/५/३३१	१९५	पळशी	१०/७/६४	१,०७७	पळसगाव	१७/६/१०३	४११
पवनी	२६/२/१६	४१३	पळशी	१०/८/४०	२,८६३	पळसगाव	१८/१०/८७	३६४
पवनेर	१८/४/१७	९२७	पळशी	११/१/९५	१,३०१	पळसगाव	२३/२/२७	६०३
पवारपाडा	५/५/७२	७७	पळशी	१२/५/४१	१,३८१	पळसगाव	२३/२/४६५	९८३
पवारवाडी	१२/६/२९	ओसाड	पळशी	१४/२/५०	२,४५९	पळसगाव	२४/१/१५	ओसाड
पवाळे	२/९/७	९०३	पळशी	१४/९/४८	९५६	पळसगाव	२५/३/१४७	५०२
पवेळे	३/५/१४५	१८६	पळशी	१५/१/१८७	२६९	पळसगाव	२५/३/१७५	१,१८५
पशेणी	२/९/३१	ओसाड	पळशी	१७/१/८५	१,२०३	पळसगाव	२५/३/२१९	९२०
पण्टाणे खु.	७/५/२१	६२५	पळशी	१७/५/१८	२५७	पळसगाव	२५/३/२३०	१,७६७
पण्टाणे बु.	७/५/२०	७४४	पळशी	१९/५/१९४	ओसाड	पळसगाव	२५/३/३८६	४७२
पसतलाई	२१/१/व ग्रा १३९	९२	पळशी	२२/१/१६९	८५८	पळसगाव	२६/२/१९०	१५४
(व ग्रा).			पळशी	२२/४/२३०	८८१	पळसगाव	२६/२/३५०	१,०१४
पसरणी	१०/३/५४	२,८३७	पळशी खु.	१४/१/९६	६४८	पळसगाव	२६/२/४९३	३६०
पसरणी	२०/४/२७१	७२६	पळशी खु.	१९/३/१९३	५९२	पळसगाव	२६/३/४३	५१२
पसुरे	९/१४/८१	१,०९०	पळशी घाट	१९/१/१३०	१२८	पळसगाव	२६/३/२८१	१४३
पहाडपूर	१४/८/७४	१६७	पळशी झाशी	१९/१/७३	१,५०५	पळसगाव	२६/३/३६३	७४
पहाडपूर	२०/३/१७९	ओसाड	पळशीण	२/८/५६	२७७	पळसगाव	२६/३/६१८	४४
पहाडफरिद	२३/३/३०४	२	पळशीण (व ग्रा)	२/२/२२	१४५	पळसगाव	२६/४/३५३	१,२९७
पहाडसिंगपुरा	१४/९/७९	औरंगाबाद	पळशी बु.	१४/१/९७	१,४९१	पळसगाव खु.	३/१०/१२०	३८७
		शहरात	पळशी बु.	१९/३/१९७	१,९२३	पळसगाव खु.	२६/१/४४	८८५
		समाविष्ट.	पळशी वैद्य	१९/१/१३१	२५०	पळसगाव जाट	२६/१/२४७	३,०७४
पहाडी	२५/३/१३६	१८७	पळशी सुपो	१९/१/११८	१,२६५	पळसगाव तर्फ	१५/७/१०७	१४०
पहाण	७/११/४८	१,१२१	पळस	३/८/२	८२०	घामणगाव.		
पहापळ	२२/४/३००	२,२६०	पळसकुंड	२२/४/१२३	७०८	पळसगाव तर्फ	१५/७/१५२	९४०
पहापळ	२२/५/२५	६१७	पळस खळ	२/९/४४	५४	पळसगाव तुकूम	२६/१/४५	ओसाड
पहामी	२४/५/४६०	६०३	पळसखेड	१६/६/१५२	५६०	पळसगाव बु.	३/१०/१२१	७३०
पहामी (व ग्रा)	२६/४/१३७	१२१	पळसखेड	१९/१/१८७	२५७	पळसगाव मक्ता	२६/१/३१७	ओसाड
पहारे	२/७/७३	४६१	पळसखेड	१९/५/५७	१८	पळसदर	५/४/७६	६३०
पहिणे	५/१२/३	६८५	पळसखेड	२०/२/१५०	६१	पळसदरी	३/११/१६६	५७८
पहुचिबारी	५/५/२	४६७	पळसखेड	२०/६/१७३	५२३	पळसदेव	९/११/२८	३,३८३
पहूर	३/८/१७५	९७६	पळसखेड	२१/६/१४९	२,२३९	पळसदेसाई	३/८/१	ओसाड
पहूर	७/१२/८८	८,२९७	पळसखेड चक्का	१९/५/२१४	४१९	पळसन	५/३/९४	५२०
पहूर	१९/५/३२०	४३४	पळसखेड जहागीर	१९/५/३२३	६१२	पळसनेर	६/६/४९	१,४३०
पहूर	२१/५/३८९	३८५	पळसखेड जैती	१९/४/१८०	३०८	पळसप	३/१०/२०६	३२२
पहूर	२२/१/३६७	१,३५५	पळसखेड झालटा	१९/४/२८६	३८७	पळसप	१८/४/५३	२,७१२
पहूर	२२/२/१२	२,८०४	पळसखेड दौलत	१९/४/२०३	८५७	पळस पांडवा	३/८/३	ओसाड
पहूर जांभुळणी	२२/२/३७४	१,४९६	पळसखेड नागो	१९/४/५	४६४	पळसपाणी	२५/३/१६	५७२
पहूर जिरा	१९/३/४०	३,०३३	पळसखेड भट	१९/४/१७५	५८७	पळसपूर	८/८/८	८८९
पहूरपुर्णा	१९/३/५१	७३८	पळसखेड मलकदेव	१९/४/२९१	२६१	पळसपूर	१७/२/५४	७२५
पहनी	१५/३/४८	१,४५८	पळसखेड सपकाळ	१९/४/९८	३९९	पळसब	४/१२/५	१,०२४
पहेला	२५/२/३९२	१,२३७	पळसखेडा	१४/१/१६५	३१७	पळसबे	१३/६/६३	२४२
पहेलाणपूर	२३/२/४६७	१७५	पळसखेडा	१४/३/५३	१,५१४	पळसमंडळ	१२/४/१६	६७६
पहेळ	३/१०/२१८	८८०	पळसखेडा	१५/१/४७	ओसाड	पळसमंडळ	२१/५/३९३	१,०५६
पळचील	३/१४/७९	५८६	पळसखेडा	१५/२/१७५	ओसाड	पळसवडे	१३/१/२२	१८३
पळज	१७/४/६०	१,८४८	पळसखेडा	२१/४/८	२	पळसवाडा	२१/२/१५३	ओसाड
पळवे खु.	८/८/१०३	१,०९२	पळसखेळ	११/१/११७	६६७			



नाव (१)	स्थलांक (२)	लोकसंख्या (३)	नाव (१)	स्थलांक (२)	लोकसंख्या (३)	नाव (१)	स्थलांक (२)	लोकसंख्या (३)
पळस वाडा	२१/३/२४३	४४५	पळासरे	७/१३/१०	३५६	पांगरी	१२/२/३३	३,७९९
पळस वाडी	१४/६/१३	१,००२	पळासवाडे	६/४/१२६	३३६	पांगरी ३५	१४/२/६०	६३१
पळस वाडी	१८/४/२९	५१०	पळु	२/९/७८	१,०३०	पांगरी	१४/१२/४९	३६५
पळस विहीर	५/६/६	९७५	पळे	२/१/९८	१,०८९	पांगरी	१५/२/११३	१,०७८
पळस शेत	५/३/९५	१६६	पाईकमारी	२३/३/३३२	२५५	पांगरी	१५/३/१५१	७२३
पळसा	१७/२/१२१	१,२७४	पाईट	९/३/१११	२,३९७	पांगरी	१५/८/१११	५०९
पळसाड	२४/४/३२२	७४४	पाऊनगाव	२३/३/३७९	३७६	पांगरी ४१	१६/४/२७	४६६
पळसावडे	१०/८/६९	३१३	पाऊर झोरा	२६/३/४०९	ओसाड	पांगरी	१६/५/५५	१,१६९
पळसावडे	१०/९/३७	६९	पाऊर झोला	२५/३/४२१	३०५	पांगरी	१६/६/१३०	३६५
पळसी	१५/३/९२	१,८३४	पाऊल दवना	२५/१/३८०	५६१	पांगरी	१६/७/११	७७१
पळसी	१५/७/१५८	५८७	पाऊल दवना	२५/१/३८९	२८२	पांगरी	१७/१/१७८	६३१
पळसी	१६/७/१३७	४९०	पाऊल दवना	२५/१/४५०	४३३	पांगरी ४५	१७/५/१५	३४४
पळसुडे	२२/३/२३८	१,२०३	पाऊल दवना	२५/३/१४	ओसाड	पांगरी	१७/६/४७	३८०
पळसुडे	२/२/४३	५५३	पाऊल दवना	२५/३/४८१	२१९	पांगरी	१८/३/१९	२६८
पळसुडे	८/२/१३६	९४५	पाकणी	१२/७/१६	१,४६०	पांगरी	२२/१/३६६	६८२
पळसे	५/९/१३२	२,५९५	पाकणी	१५/१/६२	३१३	पांगरी	२२/२/२४१	ओसाड
पळसे	९/९/१३२	१८२	पाकी	१७/४/५६	३३२	पांगरी काटे ५०	१९/५/९१	३२०
पळसो खु.	२०/३/१६१	७०२	पाखरसागवी	१८/५/७०	९७२	पांगरी कुटे	२०/६/७६	१,०००
पळसोडा	१९/१/६१	६३९	पाखरणी	१५/८/५८	५९०	पांगरी खु.	४/९/८३	४५१
पळसोडा	२०/४/८८	१२०	पांगडी	२५/१/२४७	१७२	पांगरी खु.	५/१३/८६	२४३
पळसोद	७/६/१	३०४	पांगडी	२५/१/३३२	ओसाड	पांगरी गोसावी	१५/१/९७	१,८०६
पळसोना	१५/४/१०	३९१	पांगडी	२५/२/६२	३३	पांगरी तर्फ ५५	१७/३/१४१	३८४
पळसोना	२१/३/२११	१६१	पांगडी	२५/३/१	ओसाड	असदवन.		
पळसोना	२३/१/९८	ओसाड	पांगडी (व ग्रा) ५	२६/१/२८१	१०५	पांगरी तर्फ ओतूर	९/१/८२	२८१
पळसोनी	२२/५/२६५	१,२५७	पांगडी हनेसा	२५/२/६१	ओसाड	पांगरी तर्फ	१७/३/९	३२४
पळसो बु.	२०/३/१५६	१,१०७	पांगरखेड	१९/२/१८१-	ओसाड	कारवाडी.		
पळसोली	२/८/१६७	ओसाड	पांगरखेड	१९/४/३२	२४०	पांगरी तर्फ मढ	९/१/२०	२७४
पळसोली	२/१०/८	८१४	पांगरखेड	१९/५/१७७	८४८	पांगरी तर्फ हवेली	४/२/१४३	१,१५९
पळसोशी	९/१४/१२७	३९२	पांगरखेड १०	२०/६/३७	२४४	पांगरी (तामसा) ६०	१७/२/१६८	३५६
पळस्पे	३/२/१३२	१,०१५	पांगरखेड प्र. अर्नासिंग.	२०/६/३२३	१५०	पांगरी घनकुटे	२०/६/२५३	१७२
पळाशी	५/८/३६	८३१	पांगरखेडा	१४/१२/५०	३१८	पांगरी नवघरे	२०/६/९०	१,२६३
पळाशी	६/५/६९	६३५	पांगरगाव	१७/३/१९०	४६३	पांगरी बु.	४/९/६६	६८१
पळाशी खु.	५/५/३०	१९०	पांगरपहाड	१७/१/२०२	२८९	पांगरी बु.	५/१३/८४	२,४११
पळाशी बु.	५/५/९९	१५६	पांगरमल १५	८/९/९	७५४	पांगरी (मनाठा) ६५	१७/२/११७	२३३
पळासखेडा	१४/१०/२१३	४२६	पांगरा	१४/१/५	३५०	पांगरे	१२/१/६४	१,१३०
पळासखेडा ठोंबरी	१४/४/१५८	२८२	पांगरा	१४/११/२२	३०९	पांगळोली	३/८/९१	१९१
पळासखेडा	१४/४/१४५	५००	पांगरा	१४/१२/१००	४१०	पांगळोली	३/११/५४	१४९
दाभाडी.			पांगरा	१६/३/२२	३२८	पांगळोली	३/१२/६३	६८०
पळासखेडा	१४/४/१२२	६३७	पांगरा २०	१७/२/८	ओसाड	पांगळोली ७०	३/१४/७२	२८४
पिंपळघा.			पांगरा	१७/५/५०	१,९५७	पांगळोली	९/५/६८	१४४
पळासखेडा	१४/४/७१	१	पांगरा	२०/२/१२६	१६३	पांगरखेड	१९/५/२३४	१६४
भोकरदन.			पांगराण	६/८/२५	९३८	पांगरणे	५/३/७	३४२
पळासखेडा मुर्तंड	१४/४/९०	८१७	पांगरा तर्फ धामणगाव	१५/७/९२	७१८	पांगरी	३/१३/११९	१,०१६
पळासखेडा सवाईट	१४/४/८	४५	पांगरा तर्फ लाख २५	१५/४/१८१	१६०	पांगरी ७५	९/१०/९१	३७
पळासखेडे	७/१०/३४	८५०	पांगरा तर्फ लासीना	१५/७/१८८	७०६	पांगरी	९/१४/९५	१४७
पळासखेडे काकर	७/१२/१४२	३६३	पांगरा बंदी	२०/६/५७	१,२६०	पांगरी	१०/४/३१	१७९
पळासखेडे तर्फ	७/१२/२	२,७६१	पांगरा शिंदे	१५/७/५६	२,१८६	पांगरी तर्फ वेळंब	४/४/३८	६६४
नशिराबाद.			पांगरा सती	१५/७/१२४	३७२	पांगरी तर्फ हवेली	४/४/८	१,१०६
पळासखेडे बु.	७/१२/३१	१,२३७	पांगरी ७०	४/७/१११	७९९	पांगरे ८०	९/११/४५	१,९६२
पळासदड	७/५/७०	६२	पांगरी	८/२/११०	८२०	पांगरे	१०/९/४४	३२६
पळासदरे	५/२/७२	८०९	पांगरी	९/३/५८	७८९	पांगरी	१३/९/४१	९२५
पळासदळ	७/४/५६	६७५	पांगरी	१०/८/१७	८५५	पांगुळ गव्हाण	१६/३/१०९	५५६

नाव (१)	स्थलांक (२)	लोकसंख्या (३)	नाव (१)	स्थलांक (२)	लोकसंख्या (३)	नाव (१)	स्थलांक (२)	लोकसंख्या (३)
पांगूळगाव	१६/१/७०	१४६	पाचडें	१३/२/५९	३४८	पांजरा	२४/३/३७९	२४६
पांगोटे	३/३/९	५१६	पाचल	४/२/८०	२,१८१	पांजरा	२४/४/१६	१०२
पांगोरी विपळगाव	८/१०/३९	१,२५५	पाचला	१९/५/४९	३८४	पांजरा	२४/४/१८८	९
पाग्रड	४/१३/१६	१,२४७	पाचलेगाव	१५/२/११०	१,१९०	पांजरा	२५/१/७४	८१७
पाग्रा	१५/१/५२	५१५	पाचवड	१०/३/६२	२,००५	पांजरा	२५/१/१९४	१,५०२
पाग्राडोले	१९/५/३३९	१,३५९	पाचवड	१०/७/८९	१,७२४	पांजरा	२५/२/११९	२३७
पाग्री	१९/५/२१९	६६२	पाचवड	१०/८/१३	१,१५७	पांजरा	२५/२/१३५	४५४
पांग्री	२०/३/३५४	ओसाड	पाचवड	२२/१/१९४	६८	पांजरा	२५/२/१५६	४७७
पांग्री खु.	१५/१/७३	५६७	पाचवडे	१३/२/१३	७१५	पांजरा	२५/२/२२४	५७३
पांग्री प्र. जाफराबाद	१९/४/२६३	१,१०४	पाचवली	४/२/७४	५८०	पांजरा	२५/२/२३५	८१
पांग्री प्र. देऊळघाट	१९/४/१६५	१,४४५	पांचळगाव	१४/११/१३०	४४०	पांजरा गोंडी	२३/१/२७१	४३६
पांग्री बु.	१५/१/६१	१,०३५	पाचाड	३/१३/१५	६४५	पांजरा बोधली	२३/१/४२८	५२३
पाघोरा	२५/२/४०३	१४०	पाचाणे	९/५/१८०	६११	पांजरी	२४/४/९५	१६२
पांच आबा खु.	२१/२/५७	ओसाड	पाचांबा	२०/६/१६८	१७६	पांजरी	२४/४/२७९	२९८
पांच आंबा बु.	२१/२/५६	ओसाड	पाचावे	४/७/२३	६१५	पांजरी	२४/४/३३१	३२१
पाचकुडूक	२२/३/८८	२९४	पांचाळेववर	१६/१/१२	५४४	पांजरे	८/२/६०	६७५
पाचखेड	२२/२/७२	८२४	पाचीवरे	२/८/१७२	४००	पांजरेपार	२४/५/२८९	ओसाड
पांचगणी (न.पा.)	१०/४/ना.२	५,७२५	पाचुद	८/६/१२०	५५४	पांजरेपार	२४/५/३८३	११०
पाचगणी	१०/१०/७४	२८३	पाचुनी	११/२/५२	१,२८४	पांजरेपार	२४/५/४१०	ओसाड
पाचगणी	११/२/२६	५८७	पाचूद	१०/११/५६	२५२	पांजरेपार	२४/५/४३५	४४१
पांचगाव	१३/५/८०	१,५३३	पाचूदा	१७/१/९९	२८७	पांजरेपार	२५/२/५४६	ओसाड
पाचगाव	२४/५/२०६	१,६३१	पाचेंगाव	८/६/२२	२,१११	पांजरेपार	२६/१/९२	४८५
पाचगाव	२५/२/२४८	१,३७८	पाचेंगाव	१५/२/१३३	५१६	पांजरेपार	२६/२/१९९	ओसाड
पाचगाव	२५/३/४६५	६५४	पाचेंगाव	१६/१/१३७	२,२९०	पांजरेपार	२६/२/३१२	ओसाड
पाचगाव	२६/१/१८७	४९४	पाचेंगाव	१६/५/८९	४३१	पांजरेपार	२६/२/३९२	४८२
पाचगाव	२६/२/१०६	५२७	पाचेंगाव	२३/१/३९२	१८६	पासन	५/२/१३५	३९४
पाचगाव	२६/२/४००	१४७	पाचगाव खु.	१२/९/५१	१,३०६	पासनदेव	५/८/१०	५५५
पाचगाव	२६/४/३७२	६३	पाचेंगाव बु.	१२/९/६३	२,०५७	पासन वागमाडले	३/५/१७८	४१
पाचगाव	२६/५/१५८	१,११७	पाचेरी आंगर	४/४/७२	७५५	पांझुर्णी	२६/२/४५	७५९
पाचगाव तुकूम	२६/२/५२३	ओसाड	पाचेरी सडा	४/४/७४	१,२९४	पाट	४/१/४९	४२२
पाचगाव मुसलमान.	२६/२/५२४	५२४	पाचोड	१४/२/१९३	४३८	पाट	४/१३/४१	४,९९१
पाचंग्री	१६/५/९१	१,५०७	पाचोड	२१/५/४०६	१०७	पाटकहू (व ग्रा)	२१/१/वग्रा ९३	४८
पाचघर	२/२/६८	२७२	पाचोड	२३/१/२८७	५२१	पाटकळ	१२/१०/११	१,५२१
पाचघर	३/१०/४६	१८६	पाचोड	२३/१/४७९	७४१	पाटकूल	१२/६/१३	२,७०९
पाचघर (व ग्रा)	२/५/११२	२६७	पाचोड खु.	१४/११/८८	५०९	पाटखडकी	७/१३/८२	१३७
पाच डोगरी	२१/१/१२१	२६२	पाचोड बु.	१४/११/८९	२,०००	पाटखळ	१०/९/९६	१,९७६
पांच देवळा	१९/५/११	२०३	पाचोण	२/१०/१७०	२८	पाटखेड	२०/३/२४४	९०२
पांच देवळी	७/७/५५	२७१	पाचोरा* (न.पा.)	७/११/ना.१	१८,३३८	पाटखेडे	७/१२/६०	३८२
पाच नई	८/२/१०५	३३०	पाचोरे खु.	५/१०/९६	२७६	पाटगाव	२/९/१७३	१,००२
पाचन वडगाव	१४/१०/१४२	१,४३२	पाचोरे बु.	५/१०/९७	८२३	पाटगाव	४/७/१२५	७६९
पाचनवरी	२४/४/९	५	पाचोरे वणी	५/१०/४	१,३८०	पाटगाव	४/१०/१८	६६४
पाच पाखाडी	२/११/१७	ठाणे शहरात समाविष्ट.	पाचोळे	३/१०/१७०	२३९	पाटगाव	११/६/५२	८००
पांच पावली	२४/३/२१९	ओसाड	पाच्छापूर	२/७/७५	३७३	पाटगाव	१३/९/९१	१,०९१
पाच पिपळ	२०/३/५०	१८६	पाच्छापूर	३/७/८४	६७४	पाटण	६/७/९७	२,०३१
पाच पिपळा	१८/२/३९	८६२	पांजरवाडी	५/११/१०२	४२२	पाटण	९/२/१५	४८
पाच पिपळी	१७/६/१९२	५६३	पांजरा	२३/१/१४४	७५	पाटण*	१०/१०/१४०	४,५६४
पाचपुलवाडी	१२/३/९५	ओसाड	पांजरा	२३/१/४१६	६	पाटण	१५/४/५४	३४
पाच पोहर	२२/५/१०५	२३९	पांजरा	२४/१/२१२	४	पाटण	१६/३/३६	२४०
पाचरण	२०/२/१८१	२३७	पांजरा	२४/१/२४१	२५९	पाटण	१९/१/१२८	८२
पाचरळ	४/१/५५	५३४	पांजरा	२४/१/२९९	६०१	पाटण	२२/५/२२३	१,६४०
			पांजरा	२४/२/१२७	६	पाटण	२३/१/२४५	ओसाड
			पांजरा	२४/३/२४८	ओसाड	पाटणवाडा	२६/३/६६	९१

नाव	स्थलांक	लोकसंख्या	नाव	स्थलांक	लोकसंख्या	नाव	स्थलांक	लोकसंख्या
(१)	(२)	(३)	(१)	(२)	(३)	(१)	(२)	(३)
पाटणसई	३/८/१२	४६०	पाटोदा	२२/४/२९९	ओसाड	पाडळी	१४/१/१३३	७०
पाटणसावंगी	२४/२/१३६	४,२८५	पाटोदा बु.	१५/१/९४	१,५९५	पाडळी	१४/२/१६१	२५६
पाटणी पाडापूर	३/६/१३१	१,१५४	पाटोदा बु.	१८/८/६६	४४१	पाडळी	१४/६/४५	७०४
पाटणूस	३/१०/६७	२,०२३	पाटोदा (गगा	१५/५/१२९	५०९	पाडळी	१४/१०/४६	३४०
पाटणे	५/२/१०१	३,२८९	किनारा).			पाडळी	१४/११/४५	५७९
पाटणे	७/१३/६९	१,४५३	पाटोदा (चिखली)	१७/१/१५८	१,२०४	पाडळी	१६/५/२७	१,६७१
पाटणे	१३/१/९३	८९३	पाटोदा बु.	१५/१/९२	१,६८३	पाडळी	१९/४/४	१,२६१
पाटणे	१३/१२/८०	७५१	पाटोदा बु.	१७/१/८२	१,७३६	पाडळी आळे	८/८/३२	१,०७१
पाटणोली	३/२/१३८	२२९	पाटोदा बु.	१८/८/५४	१,६२८	पाडळी कान्हूर	८/८/७१	९३५
पाटणोली	३/६/८५	५०५	पाटोदे	६/५/७३	९२१	पाडळी (केसे)	१०/११/४८	४५१
पाटन	२६/५/९५	१५०	पाटोदे वडगाव	१४/११/२९	२४७	पाडळी खु.	१३/५/२४	१,८१६
पाटनूर	१७/३/१५६	७७४	पाटोळे	२/८/७७	५३७	पाडळी (घोरसड)	१५/१/५१	७३०
पाटपन्हाळा	१३/२/६४	८२०	पाटोळे	५/१३/२७	१,९१५	पाडळी दर्या	८/८/४०	१,६८४
पाट पन्हाळा	१३/७/५६	२६७	पाटचे	४/१५/१०५	७४४	पाडळी देशमुख	५/१२/४१	३६६
पाट पन्हाळे	४/४/२६	१,८१४	पाठडी	६/३/२९	८८	पाडळी (पार्धी)	१५/१/१३०	२६१
पाट पिपरी	५/१३/४५	१,४७९	पाठर	२३/३/१६८	४८५	पाडळी प्र. मलकापूर	१९/४/२४१	९०९
पाटबारा	६/२/७९	२३५	पाठसांगवी	१८/३/४५	१,०८३	पांग्रा.		
पाटवडे	१०/१०/१११	२२२	पाडदा थडी	१७/६/१४२	५०८	पाडळी बु.	१३/५/११	९३५
पाटवद	२०/६/१५४	ओसाड	पाडली	६/१/७६	३२९	पाडळी	८/८/१११	१,३०६
पाटस	९/८/३३	५,८३२	पाडले	३/६/३४	६६	रांजणगाव		
पाटसरा	१६/३/३०	६१४	पाडले	४/२/१६	५१०	पाडळी (हेळगाव)	१०/११/६	१,५९३
पाटाण	९/५/९५	५१७	पाडलोली	३/४/१०५	ओसाड	पाडळे खु.	७/३/५७	४९९
पाटानिल (व ग्रा)	२६/६/२०७	१३	पाडलोस	४/१५/५२	७६५	पाडळे बु.	७/३/५६	४३१
पाटा पांगरा	२२/४/२४८	९६९	पाडव-उमरा	२०/६/१३८	४७४	पाडळोरी	१०/१०/११३	५३९
पाटाळा	२६/२/५५२	१,०८९	पाडविहीर	२२/५/७९	८२	पांडाणे	५/६/६२	३८३
पाटी	२०/१/२१७	१,१२२	पाडसुल	२०/१/१५८	६२७	पाडामुड	६/१/६०	२७९
पाटी बेंडकी	६/८/३४	१,०८२	पाडसुळ	१९/३/५६	५१३	पाडाळे	२/९/१३३	३१५
पाटीया	२१/१/२४	४३७	पांडसे	७/४/१७	७२२	पाडिदम	२१/१/३	१०८
पाटे	५/५/१०६	४८०	पांडणे	८/२/१०७	८२७	पांडुर्णी	१७/७/७	७९६
पाटे	५/७/९३	६४४	पांडळे	५/२/८२	१,६३८	पांडुळी	१६/२/१३८	२५१
पाटेकरवाडी	१३/५/६६	२९८	पांडळे	६/१०/८१	१,०६४	पांडुळी खु.	१४/१२/१९५	३७१
पाटेखुरी	२५/३/१६७	४९४	पांडळे ख.	६/४/७१	९०	पांडुळी बु.	१४/१२/१९४	४९२
पाटेगाव	८/१२/२४	१,४५४	पांडळे बु.	६/४/२५	३,१७७	पांडे	५/६/९७	१,००४
पाटेगाव	१४/११/१४५	८४६	पांडळपूर	६/३/५५	४१४	पांडे	९/१४/५७	५०१
पाटेगाव	१६/४/१०९	२५७	पांडळसा	१४/८/१०	३०३	पांडे	१०/३/८३	१,००३
पाटेघर	१०/९/१०	२४८	पांडळसिंगी	१६/१/९७	९९५	पांडे	१२/१/७४	२,७११
पाटेटाण	९/८/५	६४५	पांडळसे	७/२/८१	३,५६७	पांडेगव्हाण	१६/३/१०६	ओसाड
पाटेवाडी	८/१२/४४	१,३४५	पांडळसे	७/४/४	७५२	पांडेगाव	१०/१/३४	८६९
पाटोडा	१७/६/४	९२०	पांडळी	५/१३/३७	९३८	पांडेगाव	१०/२/१	२,११८
पाटोडा खु.	१७/६/८४	४४०	पांडळी	८/१०/३६	१,५४५	पांडेगाव	२४/५/७४	४०७
पाटोडा बु.	१७/६/७६	६७४	पांडळी	८/१३/२०	९५५	पांडेघर	३/२/१२९	ओसाड
पाटोदा	५/११/२१	१,८९३	पांडळी (१)	९/१/९५	६७७	पांडेपोखरी	१५/१/१७२	१,०७८
पाटोदा	८/१३/२	१,५७५	पांडळी (२)	९/१/९५	जुन्नर शहरात	पांडेस्वर	९/११/६६	१,०६६
पाटोदा	१४/९/९४	४९०	पांडळी	९/३/५९	समाविष्ट.	पांडोझरी	११/५/७२	५९३
पाटोदा	१५/१/१६७	१,०१९	पांडळी	१०/१/४५	९१७	पांडोत्री	८/२/२	७७१
पाटोदा	१५/३/१३	२०७	पांडळी	१०/९/१३९	९७१	पांडोळी	१८/३/४९	३१४
पाटोदा	१६/४/३४	७०३	पांडळी	११/१/३४	७४५	पांडोळी	१८/४/९०	२,७१५
पाटोदा*	१६/५/७८	६,०१८	पांडळी	११/२/६१	१,६४३	पांडोळी	१८/७/१०२	१,४९१
पाटोदा	१६/७/७८	१,७७७	पांडळी	११/४/२८	८४६	पांढर ओहळ	१४/८/२१६	५८४
पाटोदा	१८/१/३९	२६७	पांडळी	१२/१/३८	८०७	पांढरकवडा*	२२/४/ना.२	१०,६०५
पाटोदा	१८/४/१००	१,२१२	पांडळी	१३/३/११	१,४६६	(न.पा.)		
पाटोदा	१९/४/१५८	४२२				पांढरकवडा	२२/५/५३	३१०

नाव (१)	स्थलांक (२)	लोकसंख्या (३)	नाव (१)	स्थलांक (२)	लोकसंख्या (३)	नाव (१)	स्थलांक (२)	लोकसंख्या (३)
पांढरकवडा	२२/५/२२६	५६८	पांढरी	२१/३/२७४	२०	पाथरगाव	२१/६/९६	१९९
पांढरकवडा	२३/२/२१३	१४८	पांढरी	२२/१/६	६८२	पाथरगोटा ५	२६/३/४९	२९२
पांढरकवडा	२४/४/३१७	२६२	पांढरी	२५/१/३६९	५८४	पाथरगोटा	२६/३/५४१	ओसाड
पांढरकवडा	२६/४/५३	७२५	पांढरी	२५/३/१६४	१,९६८	पाथरगोटा	२६/३/५९०	३०
पांढरगाळा	१५/२/७७	१५१	पांढरी तर्फे	१५/६/६६	२१०	पाथरगोंडी	२६/३/४१९	२१
पांढरगाव	१५/८/९८	५८३	परभणी.			पाथरज	३/१/६८	१,०६८
पांढरगोटा	२४/५/१९६	२७३	पांढरी भटाळ	२६/३/८०५	३९	पाथरजे १०	७/१३/१००	२७९
पांढरगोटा	२६/३/२७५	९७	पांढरून	५/२/३९	३८५	पाथरट	४/६/६३	२५८
पांढरघाटी	२१/३/१९१	१४०	पांढरुना	१७/४/१३	१,१०२	पाथरड	१७/२/१६०	९५०
पांढर ढाकणी	२४/१/१५९	१५४	पांढरुर्णा	१५/१/५५	१८४	पाथरड	१७/३/४५	७०७
पांढरतळा	२६/२/१०३	१४२	पांढरुर्णा	२०/२/१८२	५३६	पाथरपुंज क्षि	१०/१०/७१	१६४
पांढरद	७/१०/१३	५०३	पांढरुर्णा	२३/१/९२	१२२	पाथरपूर १	२१/१/७९	९०
पांढरदेव	१९/४/१४४	४९०	पांढरुर्णा	२४/४/२८९	३०४	पाथरवाला बु.	१४/१२/१३९	८०३
पांढरदेवी (व ग्रा)	२२/५/८१	ओसाड	पांढरुर्णा खु.	२२/३/१३	९८७	पाथरवाला बु.	१६/१/३	१८२
पांढर पवनी (व ग्रा).	२६/२/३२४	८९	पांढरुर्णा खु.	२२/४/२०६	५६६	पाथरवाला बु.	१४/१२/१४४	१,८१९
पांढरपाणी	२६/३/२७४	५३	पांढरुर्णा बु.	२२/३/६१	४७७	पाथरवाला बु.	१६/१/६	४१४
पांढरपौनी	२६/५/२२७	६३४	पांढरुर्णा बु.	२२/४/२०८	७३२	पाथरवाले २०	८/६/६८	९१०
पांढरवणी खु.	२२/४/३५३	ओसाड	पांढरुर्णा	५/१३/११	१,८३७	पाथरविरा	२१/४/१९२	१५९
पांढरवणी बु. (व ग्रा)	२२/४/३६३	ओसाड	पांढरुर्णा	२२/२/४२	२९४	पाथरशेत	३/८/१७३	४१९
			पांढर (सव्हॅड)	२६/६/२५०	५२	पाथरशेत	९/९/१३७	२१४
पांढरवाणी	२५/१/३३७	३४	पांढरुर्णा	२२/१/२१९	७३८	पाथरशेंवे	५/७/५०	७४६
पांढरवाणी	२५/१/४६२	८९१	पांढरुर्णा (पाबळ)	२२/१/३७१	१,१०१	पाथरा २	१६/६/१२३	२०३
पांढरवाणी	२६/१/२३१	७३	पाणजू	२/६/८१	९५६	पाथरी	७/६/७५	१,१४७
पांढरवानी	२२/५/१८४	३९२	पाणजे	३/३/७	५१४	पाथरी	१२/२/२०	५२६
पांढरवानी	२५/३/२६८	८१	पाणदरे	३/१२/५०	१७४	पाथरी	१२/७/३६	१,१५५
पांढरवानी	२५/३/३३२	२४७	पाणशीळ	३/४/६	२२८	पाथरी	१४/२/१२५	१,००४
पांढरवानी	२५/३/३६९	९५	पाणस्पे	३/१०/९३	२५५	पाथरी १	१४/७/४४	२५८
पांढरवानी	२६/२/४७५	१८८	पाणरी	१०/१०/८६	४८०	पाथरी* (न.पा.)	१५/५/ता.३	८,८७८
पांढरवानी	२६/५/८१	८१	पाणेरे	४/९/१७	१३२	पाथरी	१७/१/५१	६७१
पांढरवानी	२६/५/१८२	६७	पातरखेडे	७/९/८९	६०७	पाथरी	२२/४/१६८	६८९
पांढरवानी (रैयतवारी).	२५/३/२६९	८५	पातळी	५/३/८७	७६	पाथरी	२२/५/५१	२०४
पांढरसाडा	२६/३/५१५	१०८	पातळी	५/५/७१	१५१	पाथरी ३	२२/५/३८४	१३४
पांढरसारड	२६/१/४१७	१९२	पातागुडम (व ग्रा)	२६/६/६४४	१५१	पाथरी	२५/१/२७९	२,६५२
पांढरसारड चक	२६/१/४१६	ओसाड	पाताळकोट	२३/३/३९९	ओसाड	पाथरी	२५/१/३६०	५६९
पांढरा खडक (व ग्रा).	२१/१/व ग्रा ११७	४७	पातुर्डा खु.	१९/१/२१५	१,००५	पाथरी	२५/२/४३१	१,०३२
पांढरा तलाव	२४/५/२९३	ओसाड	पातूर (न.पा.)	२०/२/ता.२	९,१७१	पाथरी ४	२५/३/५५	३३४
पांढरा बोडी	२४/४/१५५	नागपूर शहरात समाविष्ट.	पातूर	२१/३/९०	२०८	पाथरी	२५/३/१५२	७३१
			पातूर नंदापूर	२०/३/२८७	२,२४०	पाथरी	२५/३/५०७	ओसाड
			पातोडा	७/१३/११३	५,१७३	पाथरी	२६/१/४१०	१,४३७
पांढरा बोडी	२४/५/३०५	५८	पातोडा	१५/४/३	१९७	पाथरे खु.	५/१३/८५	१,०४४
पांढरा बोडी	२४/५/४२२	५७१	पातोडा	१९/२/१०१	५७८	पाथरे खु.	८/५/४६	१,०२०
पांढरा बोडी	२५/१/१८५	२,१४९	पातोडा	१९/३/२०१	२९५	पाथरे बु.	५/१३/८३	९४१
पांढरा बोडी	२५/२/१८५	३७५	पातोडा	२०/१/२१४	६०६	पाथरे बु.	८/४/१९	२,१४३
पांढरा बोडी	२५/२/२६६	६६८	पातोडी	७/३/७५	९३५	पाथडी	२/२/५०	३३८
पांढरामाती	६/२/२२	१०३	पातोडी	७/८/१	६०६	पाथडी	२/३/६१	९२७
पांढरावाणी	२४/५/५०३	५३२	पातोडे	७/४/९९	३,९६०	पाथडी ५	४/५/१५	२७९
पांढरी	१२/२/३९	६९२	पात्रुड	१४/१०/१७०	१,३११	पाथडी	५/९/८८	१,९०४
पांढरी	१४/९/२१५	४९६	पात्रुड	१६/२/१०६	५,३३४	पाथडी*	८/१०/५४	११,०४९
पांढरी	१५/६/८७	ओसाड	पाथरगव्हाण ख.	१५/५/११९	३०९	पाथडी	१८/७/१३	५४१
पांढरी	२१/२/७	२८९	पाथरगव्हाण बु.	१५/५/१२३	१,२७४	पाथडी	१९/५/१२	ओसाड
पांढरी	२१/२/१४४	१३८	पाथरगाव	९/५/९२	३७७	पाथडी ५	२०/१/१२८	२,५८७

नाव (१)	स्थलांक (२)	लोकसंख्या (३)	नाव (१)	स्थलांक (२)	लोकसंख्या (३)	नाव (१)	स्थलांक (२)	लोकसंख्या (३)
पाथडें	४/९/५१	५६५	पानसई	३/१०/८८	८०६	पारगाव	७/१/११४	७२७
पाथडें	५/२/१३८	४७३	पानसोली	९/५/१३५	४२	पारगाव	८/९/७१	९९१
पाथडें	६/६/९२	२०५	पानीव	१२/४/३९	१,२२७	पारगाव	९/८/२२	३,३३८
पाथुरटी	१२/१/९५	८५६	पाने	३/१३/१२	६४१	पारगाव	९/११/२५	२,३४२
पाथें	४/५/१३३	८४	पानेगाव	८/६/८७	९८५	पारगाव	१०/१/२१	१,२८९
पाथड	२२/१/७९	१,३६६	पानेगाव	१४/१२/६०	९७३	पारगाव	१०/७/६७	६७६
पाथड	२२/१/२४०	४७४	पानेड	३/६/५५	२२५	पारगाव	१३/३/३	५,३३२
पाथड	२२/२/१९५	२६८	पानेवाडी	५/८/१६	९३४	पारगाव	१८/३/१०	२,४१८
पाथा	१५/६/७१	४३२	पानेवाडी	१४/१२/८३	१,४१४	पारगाव घुमरा	१६/५/८३	२,२१९
पाथा	१९/५/३४४	५९	पानोडी	८/३/९८	८७०	पारगाव चक	२६/४/४५५	५९२
पाथरी	२३/२/१६६	३५२	पानोरा	२६/४/४६४	४९१	पारगावजप्ति	१६/४/२६	२०४
पाथड	१८/३/४३	२,८२०	पानोली	८/८/८२	१,१३२	पारगाव जोगेस्वरी	१६/३/११४	१,७११
पादीरपाडा	२/१०/१७५	१०९	पानोली	२६/१/९६	५५७	पारगाव डुगी	३/२/११६	१३६
पाद्रीखापा	२४/४/११	ओसाड	पानोली मेंडा	२६/१/९५	११७	पारगाव तर्फ	९/२/९०	२,७८९
पाधरा	१७/१/११६	२५४	पानोसे	३/१०/१०४	५८०	अवसरी.		
पाधी	२५/२/३३२	१४	पान्हेरा	१५/६/१३४	४६४	पारगाव तर्फ आले	९/१/१४२	९६२
पान उबाळी	२४/२/१६२	३७९	पान्हेरा	१९/२/४३	२,२६०	पारगाव तर्फ खेड	९/२/९७	१,६६३
पानखाल्या	२१/१/५०	२२९	पान्हेरा	१९/२/१९७	१,३५१	पारगाव तर्फ मढ	९/१/२३	७५३
पानखेडा	१४/१०/१२२	८१	पापडा लु.	२५/३/२४६	९०	पारगाव पहाडी	१६/६/१५	८३५
पानखेडे	६/९/८८	४,३२८	पापडा बु.	२५/३/२४७	२५२	पारगाव मौला	८/९/८८	६०५
पानगव्हाण	१४/७/६६	५०१	पापनस	१२/३/७५	६७९	पारगाव सीरस	१६/४/११	७३३
पानगव्हान	२०/४/१४६	१५०	पापरी	१२/६/८	१,८५६	पारगाव सुद्रिक	८/११/६०	३,२३७
पानगाव	६/९/१२	७०४	पापडें	१०/१०/१६०	९७८	पारंगीखार	३/३/५७	ओसाड
पानगाव	१२/२/७३	४,५५९	पापलवाडी	१७/१/२२	८९६	पारगोठाण	२३/१/४२१	१७६
पानगाव	१६/७/१४९	७,९७४	पापळ	१४/५/७८	५२४	पारजखेडा	१८/१०/९४	१४१
पानगाव	१८/७/५८	१,२४६	पापळ	२१/५/३९६	१,५१६	पारडगाव	१४/१२/१०१	२,५१०
पानगाव	२५/१/३७९	५५२	पाबळ	३/६/१३२	३२१	पारडगाव	२४/५/२४६	१२०
पानगाव	२५/१/४२९	९२५	पाबळ	८/८/४२	४३२	पारडगाव	२६/१/१४९	१,०००
पानबारी	६/१/४५	२५०	पाबळ	९/४/२७	६,२३०	पारडपार	२६/२/४४१	२५०
पानभोशी	१७/५/४९	१,८२०	पाबुळवाडी	१९/४/१९१	ओसाड	पारडसिंगा	२४/१/१५५	३,३७३
पानमारा ✓	२४/३/३८८	४४४	पाबे	९/१०/४४	९४४	पारडी	१५/३/१०४	३१९
पानवडाळा	२६/२/५०२	४७४	पाभरे	३/१२/२२	१,७७७	पारडी	१६/२/९६	४७५
पानवडी	९/११/४४	४६७	पाभरें	४/४/५९	७५७	पारडी	१७/३/१६८	६१९
पानवन	१०/८/५९	७६९	पाभुळवंडी	८/२/५३	३६०	पारडी	१७/५/३७	५२२
पानवली	९/८/१	३०६	पाभे	९/३/१९	१४६	पारडी	२१/४/१६४	१७५
पानवहाळ	९/१४/१६९	२८२	पामजी गुडा	२६/६/१५६	२४	पारडी	२२/४/८२	११
पानवळ	४/६/५२	१,२६७	पामटेंभी	२/४/१२	३,१८५	पारडी	२२/४/२१८	१,३८५
पानवाडी	२३/१/२५४	९२९	पायगाव	२/७/१०३	१,१७०	पारडी	२२/४/३११	१५८
पानवाडी	२४/१/१३७	१०७	पायदी	२६/३/६१०	२७५	पारडी	२३/३/१३७	५७२
पानवाडी	२४/१/१९१	५१६	पायरपाडा	५/३/९२	२१०	पारडी	२३/३/२३८	३९६
पानविहीर	२०/४/२७२	१४९	पायरविहीर	६/८/१०	११४	पारडी	२४/१/२५	२
पानवी खडाळा	१४/७/६३	३८४	पायलसनपेठ	२६/३/८०४	१६७	पारडी	२४/१/५४	ओसाड
पानवी खु.	१४/७/५९	२८५	पायली भटाळी	२६/४/१	१,५३०	पारडी	२४/१/२४४	३३३
पानवी बु.	१४/७/१५१	१,०६३	पाये	२/७/१०६	१,३३४	पारडी	२४/१/३०७	९०२
पानवे	३/१२/५९	२७४	पार	१८/१/२७	१५८	पारडी	२४/२/११२	ओसाड
पानशेत	९/१०/७	१४१	पारकामट्टी	२६/६/५०४	२४	पारडी	२४/३/१०	ओसाड
पानशेंद्रा	१४/१०/१३१	७२६	पारखेड	१९/३/४७	१,२१६	पारडी	२४/३/६८	५६२
पानशेवडी	१७/५/१६०	७६८	पारखेड	१९/५/८	३७०	पारडी	२४/४/१०६	४५४
पानस	१०/३/२३	१७५	पारगाण	३/९/३०	१५१	पारडी	२४/४/२५५	नागपूर शहरात समाविष्ट.
पानस	१०/५/१५९	४३५	पारगाव	२/४/१६१	८४६	पारडी	२४/५/१६३	६६६
पानस	१४/२/७६	६६	पारगाव	३/२/११७	१,०१०	पारडी	२५/२/१९५	७३३
पानस	२२/२/२९	९५	पारगाव	६/९/९८	८००	पारडी		

नाव (१)	स्थलांक (२)	लोकसंख्या (३)	नाव (१)	स्थलांक (२)	लोकसंख्या (३)	नाव (१)	स्थलांक (२)	लोकसंख्या (३)
पारडी	२५/३/९९	ओसाड	पारसविहीर	२६/३/४८१	ओसाड	पाडी	२२/५/२००	ओसाड
पारडी	२५/३/४८८	७२९	पारसीक	२/११/२५	४५	पाडी	२२/५/२३३	ओसाड
पारडी	२६/२/२१३	४६२	पारसांड	१०/४/१३	१९९	पाडी	२२/५/३६९	ओसाड
पारडी	२६/२/५४४	२४७	पारळा	२०/१/१५५	६४१	पाडी	२३/२/३०६	४७५
पारडी	२६/४/२८७	७५८	पारा	१८/७/२	३,८७२	पाडी	२६/१/८६	१,१७३
पारडी	२६/४/३७८	१५९	पारा	२०/३/३१८	५१३	पाडी	२६/५/७	४१५
पारडीकला	२४/३/२९९	२५३	पारिवली	२/७/४२	४९७	पाडी आसरा	२०/६/३०३	८७२
पारडीकुपी	२६/३/६८४	१,४१२	पारीवणे	१३/१/८९	२०२	पाडी (एकबूर्जी)	२०/६/२४६	१५६
पारडी खु	२४/३/३००	१६४	पारुट	१०/४/२२	१३०	पाडी खु.	१५/७/९१	७२९
पारडीदेव	२६/३/८५३	५४	पारुडी	१४/११/६०	१,३८०	पाडी खु.	१७/१/१४७	६५२
पारडी (परगणे कौसाडी).	१५/२/१८४	२३३	पाहंडे	९/१/११८	२,१४६	पाडी (जा.)	१७/२/८५	३७६
पारडी (प्र. टाकळी)	१५/२/२२०	३३९	पारे	११/१/८३	२,०२३	पाडी जाटीन	२६/१/५४	१०५
पारडी बांध	२५/१/२१०	९४७	पारे	१२/९/६१	१,२८०	पाडी टकमोर	२०/६/१४१	१,२५७
पारडी बुटी	२६/२/४२२	८१	पारेगाव	५/७/१०	१,०५१	पाडीताड	२०/५/२३	१,१११
पारडी (व ग्रा)	२२/४/११२	ओसाड	पारेगाव	५/११/६८	५६२	पाडी तिखे	२०/६/२०८	४२४
पारडी (सावली)	१५/२/१३९	८००	पारेगाव	१४/१०/१६१	४७३	पाडीनाका	२२/२/२९३	१,०४४
पारडी (हेटी)	२३/१/१३३	१,८४३	पारेगाव खु.	८/३/१५	५०३	पाडी (बगला)	२२/३/२२८	५०३
पारद	२०/४/६	८६३	पारेगाव बु.	८/३/३	१,३७०	पाडी बु.	१५/७/१००	३,१९१
पारदेवी	५/१२/६०	२६०	पारेला	१४/७/४	१,११८	पाडी बु.	१७/१/१५१	ओसाड
पारघ	२२/३/६	८२६	पारेवाडी	८/१०/११	२६८	पाडी मखता	१७/३/६	१,०४९
पारघ खु.	१४/४/४१	५४४	पारेवाडी	१२/१/१६	९५२	पाडी (व ग्रा)	२२/३/३२१	ओसाड
पारघ बु.	१४/४/३७	३,३३६	पारेवाडी	१३/१०/४५	१४०	पाडी (व ग्रा)	२२/५/३४४	ओसाड
पारना	२६/१/२२४	१४२	पारोडी	१८/२/३०	५०२	पाली	२६/६/२६०	१०
पारनेर	५/१/५८	१,००९	पारोडी	९/४/४७	५३०	पाले	३/१४/६	५८३
पारनेर*	८/८/८१	९,२१७	पारोडी	१६/३/६१	७१६	पाले	१०/११/६२	१,२११
पारनेर	१४/१२/३१	१,२०७	पारोधी	२३/३/२७६	२३६	पाले	१३/१२/८४	६५७
पारनेर	१६/५/६२	२,३१६	पारोधी	२६/२/१३७	५७७	पार्वी	२०/५/१११	४४८
पारपार	१०/४/१२	७५	पारोळ	२/६/४६	५९५	पार्वी	२०/५/१३३	१,०१४
पारपोली	४/१५/३६	६५६	पारोळा*	७/९/ना.१	१७,२११	पाल	४/३/१२९	५९८
			(न.पा.)			पाल	४/१५/१०६	३७२
पारपोली	१३/१०/६२	५३८	पारोळा	१५/३/१६२	३४०	पाल	७/३/३९	१,३१९
पारंबा	२६/५/६६	ओसाड	पाडी	१५/४/२९	६९९	पाल	१०/११/१	४,३८२
पारंबी	७/८/७६	१,२९७	पाडी	१९/५/१४०	६६२	पाल	१३/१/१२९	१६८
पारंभा	२२/५/१७२	ओसाड	पाडी	१९/५/३३७	७०५	पाल	१३/९/२९	६१८
पारमाची	३/१३/१३८	४५४	पाडी	२/१/६३	१५४	पाल	१४/२/१०	२,७७५
पारवडी	९/५/३२	१४७	पाडी	१५/४/९६	४२४	पालखणे	२/७/१७	३२५
पारवडी	९/१२/४३	२,३५९	पाडी	१७/१/५३	७५१	पालखा	६/१/७२	१८३
पारवडी	९/१४/११	६२४	पाडी	१८/३/३२	५१२	पाल खु.	९/१०/१२६	१४९
पारवा	१५/६/१३९	१,१४४	पाडी	१९/५/१३	३४१	पाल खु.	१३/७/१	९०
पारवा	१५/७/१०५	१२३	पाडी	१९/५/१५७	५१६	पालखेड	५/६/१०६	१,५२७
पारवा	१५/८/१४४	८६८	पाडी	१९/५/३०६	ओसाड	पालखेड	५/१०/१२	२,२९३
पारवा	२०/४/१६१	४७६	पाडी	२०/२/१६४	१९८	पालखेड	१४/७/९८	१,९७७
पारवा	२२/२/२४५	६०७	पाडी	२०/३/२०३	४२३	पालखेडा	२६/३/५३०	१२६
पारवा	२२/३/१४	८९६	पाडी	२१/२/६८	ओसाड	पालगड	४/२/८४	२,९५१
पारवा	२२/४/२९६	२,६६२	पाडी	२१/३/१४२	१,१८८	पालगाव	२२/५/१०२	५०
पारवा खु.	१७/२/८८	६२१	पाडी	२१/३/२७९	९	पालगाव	२५/२/३३७	२७१
पारवाडी	३/१३/३२	३८०	पाडी	२१/५/२९३	१,३४७	पालगाव	२६/५/११९	१४०
पारवा बु.	१७/२/१७७	२५१	पाडी	२२/२/१३९	८०८	पालगोदी	२४/१/१६९	ओसाड
पारशिवनी	२४/३/६३	३,८७७	पाडी	२२/३/४१	१,६३०	पालघर*	२/४/ना.२	८,२७७
पारस	२०/२/५९	५,३५०	पाडी	२२/३/२५९	१७३	पालघर	४/१/६८	४९८
पारसवाडी	२६/३/११३	११९	पाडी	२२/५/४५	१४१	पालडोगरी	२५/१/२८	१,९६६
पारसवाडी	२६/३/५०३	७४	पाडी	२२/५/११६	१४०	पालडोगरी	२५/२/१६२	४९५

नाव (१)	स्थलांक (२)	लोकसंख्या (३)	नाव (१)	स्थलांक (२)	लोकसंख्या (३)	नाव (१)	स्थलांक (२)	लोकसंख्या (३)
पालपेणे	४/४/२५	१,८५३	पाले खु.	३/८/१६४	४८१	पाहारणी	२६/१/२०	१,०३४
पाल बु.	९/१०/११४	२३५	पालेगाव	२४/५/७९	ओसाड	पाहुणमारी	१७/२/६७	८८
पाल बु.	१३/७/४	२१०	पालेझरी	२६/५/१२९	१०९	पाहुणी	२५/२/२१९	७५०
पालम	१५/८/१४७	४,३०८	पालेझरी	२६/५/१५३	९९	पाहुनगाव	२५/२/५०६	२८७
पालवण	४/५/११०	१,००३	पाले तर्फ अष्टमी	३/८/२४	२८३	पाहुनगाव	२५/३/५४०	८०३
पालवण	१०/८/३	४२८	पाले नाने मावळ	९/५/२२	२१४	पाहुनमारी	२२/३/२३०	ओसाड
पालवण	१२/३/५१	५५३	पाले पावन मावळ	९/५/१०६	१४८	पाहुगाव	१४/१०/१६९	४३३
पालवण	१६/४/३८	१,४१८	पाले पंढरी	२५/३/४६४	७५४	पाळधी	७/१२/७१	४,३६२
पालवणी	४/१/७७	१,६४५	पाले बारसा	२६/१/३८७	६२३	पाळधी खु.	७/५/१०८	१,७९८
पालवाडी	२१/६/३९	४४८	पाले बु.	३/२/१९	५७०	पाळधी बु.	७/५/१०७	३,९०७
पालविहीर	५/३/३७	२२३	पाले बु.	३/८/१६६	४०८	पाळधी	१०/१०/८३	३१६
पालशेत	४/४/३५	३,४७३	पालोती	२२/२/७४	९६	पाळा	२१/२/९६	१२३
पालसई	२/५/३९	७२२	पालोती	२२/२/३६०	६३८	पाळा	२१/३/१०७	९५२
पालसिगन	१६/४/१७१	१,३२१	पालोती	२३/२/२२९	८४६	पाळा	२१/५/२८०	३९१
पाला	१७/७/४५	१,७५२	पालोद	१४/२/८५	१,४५१	पाळाबे जांभूळपाडा	३/५/३०	ओसाड
पालादूर	२५/३/१४४	२,७१३	पालोरा	२३/१/१३५	४२७	पाळु	४/८/४३	१,४६३
पालादूर	२५/३/४३०	१,२५३	पालोरा	२४/३/७३	७४०	पाळु	९/३/९७	५०२
पालादूर	२६/३/६५७	ओसाड	पालोरा	२५/२/२३८	१,७८१	पाळे खु.	५/४/११०	१,४४९
पालापूडी	२६/३/३५३	११९	पालोरा	२५/२/४६३	१,१४८	पाळेचाहुडा	१३/९/८५	५४६
पालापूर	१२/११/१८	५०९	पालोरा	२६/३/५३	१२१	पाळे बु.	५/४/६१	९२३
पालापूर	१८/११/८७	२३३	पाल्ये	४/९/१४२	२९७	पाळेवाडा	२५/१/३०२	९३७
पालासावळी	२४/३/३३	३३५	पालहे	३/५/१६३	२६१	पाळेवाडी	१३/९/३१	२१६
पाली	२/५/२५	३१२	पालहेरी	२/८/१७१	४११	पाळोदी	१५/४/८९	५१९
पाली	२/७/८४	२५४	पावड दौना	२४/३/३६९	२९६	पाळोदी	१५/५/८८	१,०२४
पाली	२/८/९१	२३४	पावणा रैयतवारी	२६/२/४९४	९८०	पाळोदी	१२/३/५८	४५३
पाली	२/१०/११४	२५५	पावणे	२/११/७१	१४२	पाळोदी	२०/३/१२	५०५
पाली*	३/७/६७	३,९२३	पावन	२/१/१२७	५१८	पाळोदी	२०/५/२१८	२,४६२
पाली	४/४/४८	५९४	पावनगाव	२४/४/२००	५०२	पाळोदी	२२/१/१२९	७९१
पाली	४/५/६८	६४३	पावनळ	४/२/१४५	३७९	पाळोदी	२२/३/११४	१११
पाली	४/६/६२	१,४७७	पावरगोदी	२४/५/४४९	ओसाड	पाळोदी	२२/४/२४३	२७२
पाली	१६/४/६६	२,०१८	पावले	६/५/६	७६०	पाळघे	४/१५/९०	२६०
पाली	२४/३/४६	१८७	पावलेवाडी	११/२/५४	४३६	पाँनमारी	२२/२/३२४	१
पाली खु.	३/२/९६	१७१	पावशी	४/१३/३४	२,८०१	पिकूळें	४/१५/११२	१,३६९
पाली खु.	३/४/३०	७८	पावस	४/६/११०	३,६६०	पिंगलाई	२५/२/२८३	ओसाड
पाली तर्फ आटेगाव	१०/५/३७	१४८	पावापूर	१४/७/१०४	ओसाड	पिंगळवाडी	२/८/८०	११२
पाली तर्फ कोथल खलाटी.	३/१/१२३	६७८	पाषाण (१)	९/७/२४	१,०८१	पिंगळवाडी	५/६/४८	२५४
पाली तर्फ तळोजे	३/२/११	ओसाड	पाषाण (२)	९/७/२४	पुणे शहरात समाविष्ट.	पिंगळवाडे 5	५/१/६०	१,२५३
पाली तर्फ ताब	१०/५/७५	७७	पाषाणे	२/८/१०३	३६६	पिंगळवाडे	७/४/७९	६९४
पाली तर्फ वरडी	३/१/५७	३७७	पाषाणे	३/१/८	९०७	पिंगळस	३/१/८३	२९५
पाली तर्फ वासरे	३/१/१७७	ओसाड	पाष्टा	१४/१०/१७९	७१३	पिंगळसई खु. 10	३/८/४४	११
पाली देवद	३/२/८९	२१५	पाष्टी	३/१२/४९	५३६	पिंगळी	१५/६/६०	३,८४७
पाली बु.	३/२/१५३	११८	पाष्टे	६/७/१४०	२,६४५	पिंगळी	१७/२/१३८	१,६०३
पाली बु.	३/४/२१	१५६	पासदगाव	१७/३/७०	४४९	पिंगळी खु.	१०/८/२६	५६४
पालीबली	२/७/१०२	३९५	पासई	७/१०/३२	४७१	पिंगळी खु.	१९/१/१७	७७
पाले	२/१०/१२७	८००	पासली	९/१०/८३	१८८	पिंगळी जितूर	१५/६/७	५५४
पाले	३/३/६१	५३८	पासाडें	१३/५/४०	८३८	पिंगळी बु. 15	१०/८/२८	१,२८५
पाले	३/९/५५	ओसाड	पासोडी	१४/५/२६	६०२	पिंगळी बु.	१९/१/१६	१२४
पाले	३/१३/८७	८६३	पास्टूल	२०/२/१७९	५९५	पिंगाणे	६/४/५७	८२९
पाले	४/१/५६	६४४	पास्त	२/५/१०९	१०२	पिंगुळी	४/१३/४६	३,१३९
पाले	९/१४/१२९	४३२	पास्ते	५/१३/९	८८३	पिंगेवाडी	८/७/९७	७३५
पाले खु.	३/२/४०	७५६	पास्थळ	२/४/४०	९१९	पिंगोडे 20	३/८/१०	१,६६९

नाम (१)	स्थलांक (२)	लोकसंख्या (३)	नाम (१)	स्थलांक (२)	लोकसंख्या (३)	नाम (१)	स्थलांक (२)	लोकसंख्या (३)
पिगोरी	९/११/७२	१,०७२	पिपरखेड	५/८/५१	१,६७८	पिपराळा	१५/७/१११	७४६
पिचडगाव	८/६/२८	३५८	पिपरखेड	७/१३/९४	२,२९५	पिपराळा	१७/२/१८६	३२१
पिचडोली	४/२/५१	४०१	पिपरखेड	८/१३/२३	१,१७६	पिपरिया	२४/३/१३४	३५६
पिचडें	७/१०/१२	१,१५५	पिपरखेड	९/४/२	१,७०८	पिपरिया	२५/१/३	६४०
पिछोंडी	१७/२/७२	८४	पिपरखेड	१५/४/४३	४७३	पिपरिया	२५/१/३८१	१,८९१
पिजदुरा	२६/२/९७	४८४	पिपरखेड	१६/२/३४	१,२२५	पिपरिया-पेठ	२४/३/२०६	६
पिजर	२०/३/३१२	२,९४२	पिपरखेड	१६/३/२८	८४९	पिपरी	५/११/२६	४५१
पिजाळ	२/५/९९	४३६	पिपरखेड	१७/२/१११	१,३५५	पिपरी	६/१/४४	१५०
पिटकिरी	३/५/११७	४६३	पिपरखेड	१८/२/८५	४१३	पिपरी	६/१०/११६	४२६
पिटकेरवर	९/१३/६७	७२७	पिपरखेड	१९/४/७५	ओसाड	पिपरी	९/२/२६	१५७
पिटसई	३/१०/४२	८९६	पिपरखेड	२०/१/४	३९१	पिपरी	९/९/३६	४०७
पिटीचुआ	२६/२/२६१	१३३	पिपरखेड	२०/६/१६३	१६१	पिपरी	९/१०/१२०	९९
पिटीचुआ	२६/२/३५६	ओसाड	पिपरखेड लु.	१४/१२/२८	३५६	पिपरी	१०/६/६८	१,४३९
पिटीचुवा	२४/५/३१०	९४	पिपरखेड लु.	१९/५/२४०	ओसाड	पिपरी	१०/७/७९	९६८
पिटेहरी	२५/३/७	१७०	पिपरखेड प्र.	१९/४/१४२	५१३	पिपरी	१०/८/४२	७४४
पिटसूर	२४/४/९२	ओसाड	आमडापूर.			पिपरी	१२/३/१२	१,२५९
पिटसूर	२४/४/१२५	१	पिपरखेड बु.	१४/१२/१९१	१,३८८	पिपरी	१२/४/१३	१,३५७
पिटसूर	२५/२/८२	ओसाड	पिपरखेड बु.	१९/५/२२३	२६८	पिपरी	१४/२/१०८	३४९
पिटसूर	२६/३/१७३	ओसाड	पिपरखेडा	१४/१/११७	९७५	पिपरी	१४/३/३९	२४३
पिठापुरी	१८/२/९१	२६०	पिपरखेडा	१४/८/११०	६५०	पिपरी	१४/४/१३२	५६२
पिठी	१६/५/७०	७४३	पिपरखेडा खराब	१५/१/५९	९४२	पिपरी	१४/६/८	६२५
पिठी (घाट)	१६/६/७१	३५१	पिपरखेडा (गरड)	१५/१/११२	३०१	पिपरी	१४/८/११९	३७६
पिठोडा	२१/२/९४	ओसाड	पिपरखेडे	६/७/१२४	६०२	पिपरी	१५/७/७७	ओसाड
पिठोरी	२४/१/१६	३४०	पिपरखेडे	६/१०/६७	३२७	पिपरी	१५/८/७८	१,१९३
पिठोरी	१४/१२/१३२	१,३१५	पिपरखेडे	७/१०/४०	१,७७८	पिपरी	१७/१/१५९	२५७
सिरसगाव			पिपरखेडे	७/१२/३६	३७५	पिपरी	१८/४/१३	७५०
पिडकापार	२४/३/११७	२७९	पिपरगणे	९/२/२	२०७	पिपरी	१८/७/९४	६८७
पिडकापार	२४/३/१८२	४४४	पिपरगोहन	१६/४/३०	३५२	पिपरी	१८/८/१३९	६२८
पिडकेपार	२५/१/८६	६४२	पिपरज	५/६/३६	१८८	पिपरी	२२/१/१८१	३७१
पिडकेपार (१)	२५/१/२२४	१,२०७	पिपरजोरा	२६/३/२९३	४७	पिपरी	२२/१/३५५	१५९
पिडकेपार (२)	२५/१/२२४	गोंदिया शहरात समाविष्ट.	पिपरटोला	२५/१/१६२	२३७	पिपरी	२२/१/३७७	ओसाड
पिडकेपार	२५/१/२८६	८७०	पिपरटोला	२५/१/३२६	३५८	पिपरी	२२/२/४३	१९९
पिडकपार	२५/२/३०२	५१०	पिपरटोला	२५/१/३९०	५००	पिपरी	२२/२/१३२	६०४
पिडकेपार	२५/२/३१२	ओसाड	पिपरड	२२/५/२४९	४६६	पिपरी	२२/२/२९५	७३२
पिडकेपार	२५/३/४१	१,६४५	पिपरड (ब ग्रा)	२२/५/५५	ओसाड	पिपरी	२२/३/१९२	२५२
पिडकेपार	२५/३/१८३	ओसाड	पिपरडा	२४/५/४६७	ओसाड	पिपरी	२२/४/१४४	४१९
पिडकपार	२५/३/३२९	४२७	पिपरडे	६/४/९६	६८१	पिपरी	२२/४/२६३	५३१
पिडकपार	२५/३/३८८	५२३	पिपरडोल	२४/५/२७२	१५१	पिपरी	२२/४/३५९	७३२
पिडमिली	२६/६/२७५	४६	पिपरडोली	२०/२/१६९	७९९	पिपरी	२२/४/४०२	५४२
पिडा	१८/२/४८	२१०	पिपरडोह	२४/४/४१०	९	पिपरी	२२/५/३०२	३५६
पिडीगुंडम	२६/६/१८९	४२	पिपरण	१५/७/२०४	४७४	पिपरी	२२/५/३२९	८०९
पिडा	२२/२/३२९	१४७	पिपरणे	८/३/८६	८७७	पिपरी	२३/१/१५३	५२७
पितापूर	१२/११/४	१,१७०	पिपरद	१०/२/६४	२,९४८	पिपरी	२३/१/४२२	९३७
पितसूर	२६/३/४२०	८९	पिपरपाडा	६/३/१२	६४६	पिपरी	२३/२/३१	२९१
पिपगाव हाडे	२०/३/३५०	३५२	पिपरफोडी	१७/१/१५७	२०१	पिपरी	२३/२/२१७	१,१४१
पिपटी	६/२/४४	५१	पिपरवाडा	१६/६/३४	५०७	पिपरी	२३/३/१०४	१,३२०
पिपर	४/४/५०	१,३३९	पिपरवाडी	९/१/७८	७६	पिपरी	२३/३/३२५	५८९
पिपरकणे	८/२/६४	९७२	पिपरवाही	२५/३/५०२	ओसाड	पिपरी	२४/३/३४८	३९२
पिपरकुड (ब ग्रा)	७/३/२	२२	पिपरा	२३/२/४५९	१०२	पिपरी	२४/४/३५७	१३३
पिपरखाती	२५/३/४५७	२८०	पिपरगण	६/८/७७	३३४	पिपरी	२५/२/३५३	१,०७५
पिपरखेड	५/६/७०	७०१	पिपरगणी (ब ग्रा)	६/४/१२	३९९	पिपरी	२५/३/२२५	१३५



नाव (१)	स्थलांक (२)	लोकसंख्या (३)	नाव (१)	स्थलांक (२)	लोकसंख्या (३)	नाव (१)	स्थलांक (२)	लोकसंख्या (३)
पिपरी	२६/२/५७८	८२१	पिपरी संतुक	१५/३/१९८	५७६	पिपळवुटा	२१/२/२६५	३२२
पिपरी	२६/३/३२८	१२१	पिपरी साडस	९/७/८०	१,३०३	पिपळवुटा	२१/३/१४५	३६२
पिपरी	२६/४/५५	१,२२२	पिपरी सीम	७/५/१४५	९५७	पिपळवुटा	२१/३/१५०	१,७८६
पिपरी	२६/५/५३	५०७	पिपरी (सुतांडा)	१४/३/५	४८	पिपळवुटा	२१/३/२१९	३२१
पिपरी भवा	१८/५/१८	८५१	पिपरुड	७/२/८५	१,२६८	पिपळवुटा	२१/३/२३९	१६
पिपरी आष्टी	१६/३/९४	३९३	पिपरे खु.	९/११/७९	२,०३२	पिपळवुटा	२१/४/१८५	२८३
पिपरी कलगा	२२/१/५६	१,२७७	पिपरे बु.	१०/१/३१	१,६५९	पिपळवुटा	२१/५/२१८	१,०२५
पिपरी कावळ	९/१/१४४	२८५	पिपरीण	२/२/२०	२७८	पिपळवुटा	२१/६/९३	१,१२१
पिपरी खु.	७/५/४०	९३६	पिपरीली	२/५/१३८	३५८	पिपळवुटा	२२/१/१४४	८४४
पिपरी खु.	९/३/७५	१३४	पिपर्डा	२६/२/३५१	६४६	पिपळवुटा	२२/३/२२	५७६
पिपरी खु.	९/१३/४५	१३४	पिपर्डा	२६/५/७३	२६६	पिपळवुटा	२३/१/२६५	८७०
पिपरी खु.	११/१/१२८	१,२८०	पिपन्या	२५/२/८१	९४३	पिपळवुटा	२३/२/३२७	१
पिपरी खु.	१५/४/१३२	२९८	पिपन्या	२५/२/१०२	६५५	पिपळवुटा खु.	१९/२/९२	२२१
पिपरी खु.	१५/५/१८	४३४	पिपलगाव	२४/१/२६	५५५	पिपळवुटा बु.	१९/२/९१	५७१
पिपरी खु.	१६/२/७९	५७६	पिपलगाव	१७/१/१२७	१३४	पिपळवुटा	२६/३/७१३	२७९
पिपरी खु.	२०/५/२७	५८१	(किनवट).			रैय्यतपूर.		
पिपरी खु.	२२/१/२९९	३६६	पिपलगाव	२४/१/११४	६९६	पिपळवुटी	२२/२/२	९४६
पिपरी खेडा	२१/१/व ग्रा १०	४२	(राऊत).			पिपळवुटी	२२/२/१५९	२३७
(व ग्रा).			पिपलगाव	१७/१/८९	६४०	पिपळवुटी	२२/२/३३०	६६
पिपरी घाटा	१६/३/२०	४६२	(सिदखेड).			पिपळवुटी	२२/४/३०	८९२
पिपरी चक	२६/४/४४८	५८७	पिपलड	२२/१/७३	ओसाड	पिपळ खुटी	२२/४/४०४	३८३
पिपरी चुन्नी	२५/२/९४	५०९	पिपलदरा	२४/१/१०४	१८१	पिपळवुटी (व ग्रा)	२२/४/२८०	ओसाड
पिपरी तर्फ ताब	१०/५/५०	५१९	पिपलधरा	२४/४/१०५	३७७	पिपळवुटे	९/५/१२३	२१७
पिपरी तर्फ मेढे	१०/५/१३०	२५३	पिपलसंडा	१७/१/६८	१४४	पिपळवुटे	१२/३/१९	१,८२३
पिपरी तुकम	२६/४/४४६	१५	पिपला	२४/१/६३	१,५१०	पिपळ खुटे खु.	५/११/१०८	२३८
पिपरी (दिक्षीत)	२६/४/१९५	५४७	केवलराम.			पिपळवुटे तिसरे	५/११/८२	३५७
पिपरी दुमाला	९/४/२५	५५६	पिपला खु.	२४/१/४३	१२८	पिपळवुटे बु.	५/११/१०७	५००
पिपरी दुर्ग	२२/४/३३	५३९	पिपलीया	२१/१/व ग्रा ४२	४१	पिपळवुट	२४/५/२८२	ओसाड
पिपरी देशपाडे	२६/४/३२६	५८६	(व ग्रा).			पिपळ गव्हाण	८/१०/७५	३२२
पिपरी देशमुख	१५/६/५९	१,४४९	पिपळकुटा	१७/७/५४	४९०	पिपळ गव्हाण	१६/६/५१	८०९
पिपरी देशमुख	१९/३/४३	७२४	पिपळकोठे	५/१/३४	२,०३५	पिपळ गव्हाण	२१/४/१०३	३९५
पिपरी निर्मळ	८/४/४	२,२६०	पिपळकोठे	७/९/१	६४३	पिपळगाव	३/६/५४	१२०
पिपरी पानगाव	१२/२/१०४	१,४८४	पिपळकोठे खु.	७/५/६१	१,०८९	पिपळगाव	५/२/४२	२,१३७
पिपरी पाळे	५/४/९४	३५३	पिपळकोठे प्र.	७/५/११६	८०२	पिपळगाव	५/४/१३८	३,४६४
पिपरी पेंढार	९/१/१२४	३,१६७	चादसर.			पिपळगाव	६/२/८२	२३
पिपरी प्र. चादसर	७/५/५२	३७९	पिपळकोठे बु.	७/५/६०	१,५७५	पिपळगाव	६/९/६७	१,९९०
पिपरी बु.	७/५/५३	६८३	पिपळकौठा	१७/३/१८९	४९७	पिपळगाव	७/१/६३	८२१
पिपरी बु.	९/३/७२	१,३२८	पिपळकौठा	१७/४/१२	८८४	पिपळगाव	९/८/९	३,४९१
पिपरी बु.	९/१३/७८	६६३	पिपळखुट	२६/४/१५३	२१४	पिपळगाव	१३/९/५२	१,६७४
पिपरी बु.	११/१/९९	९५१	पिपळखुट चक	२६/४/१५६	ओसाड	पिपळगाव	१४/८/५९	४२०
पिपरी बु.	१५/४/११८	४२३	पिपळखुटा	६/२/२०	२१८	पिपळगाव	१५/२/२२४	८१८
पिपरी बु.	१५/५/१९	३७६	पिपळखुटा	१४/५/३६	२४९	पिपळगाव	१५/८/१३३	६९०
पिपरी बु.	१६/२/१४६	१,२८९	पिपळखुटा	१४/९/१६५	५०७	पिपळगाव	१७/२/१९१	७२५
पिपरी बु.	२०/५/८४	३४९	पिपळखुटा	१५/४/५२	४८६	पिपळगाव	१७/६/६३	५३४
पिपरी बु.	२२/१/३१३	ओसाड	पिपळखुटा	१९/२/३३	४०९	पिपळगाव	१७/६/११५	३५२
पिपरी मार्कंडा	५/४/९६	३९१	पिपळखुटा	१९/२/१४०	५५०	पिपळगाव	१७/६/१५९	९६९
पिपरी-रातंजन	१२/२/५१	५३७	पिपळखुटा	१९/५/२०८	३६२	पिपळगाव	१७/८/६७	६९
पिपरी लिंग	१५/३/५६	२५६	पिपळखुटा	१९/५/३१७	४४२	पिपळगाव	१८/३/५९	१६९
पिपरी लोकाई	८/४/१	४०१	पिपळखुटा	२०/२/१०८	१,८४०	पिपळगाव	२०/२/९४	२७२
पिपरी वाघरे	९/७/ ना. ३	१५,६११	पिपळखुटा	२०/३/१४०	३८५	पिपळगाव	२०/३/३३३	७८१
पिपरी वाचाळ	१५/३/१२४	६८२	पिपळखुटा	२०/५/३०	५७८	पिपळगाव	२०/५/५४	ओसाड
			पिपळखुटा	२१/२/८	१७५	पिपळगाव	२०/५/१९९	९२८

नाव (१)	स्थलांक (२)	लोकसंख्या (३)	नाव (१)	स्थलांक (२)	लोकसंख्या (३)	नाव (१)	स्थलांक (२)	लोकसंख्या (३)
पिपळगाव	२०/६/३११	९३०	पिपळगाव काळे	१९/१/१३२	५,७००	पिपळगाव	५/७/५७	१९५
पिपळगाव	२२/१/३७	२७६	पिपळगाव कुडा	१९/५/२८६	३९०	घाबळी.		
पिपळगाव	२२/१/२०७	१७०	पिपळगाव केतकी	५/६/१००	६१७	पिपळगाव घुम	५/६/१८	६०४
पिपळगाव	२२/२/२७	४४	पिपळगाव कोंझीरा	८/३/५०	१,१८९	पिपळगाव नजीक	५/१०/९१	८१४
पिपळगाव	२२/२/३७	२४७	पिपळगाव कोठळा	१८/७/३	१,१२१	पिपळगाव नाक	८/२/६५	८९१
पिपळगाव	२२/२/१६३	१९३	पिपळगाव कोरका	१७/३/९१	८७१	विदा.		
पिपळगाव	२२/२/१७३	७६६	पिपळगाव कोलत्या	१४/४/१२५	८९१	पिपळगाव नाखेत	१६/२/११६	३६०
पिपळगाव (१)	२२/२/२३२	५९४	पिपळगाव कौडा	८/९/५०	८४४	पिपळगाव नाथ	१९/३/१२३	३७१
पिपळगाव (२)	२२/२/२३२	यवतमाळ शहरात समाविष्ट.	पिपळगाव खंडाळा	१४/७/३१	५७६	पिपळगाव निपाणी	५/१०/६०	६९६
			पिपळगाव खांद	८/२/११२	९८५	पिपळगाव निपाणी	८/२/२३	१,१४४
पिपळगाव	२२/३/३	१३४	पिपळगाव खांब	५/९/८४	१,५६९	पिपळगाव निपाणी	२१/५/४२०	१,२७४
पिपळगाव	२२/३/२७	३९०	पिपळगाव खु.	७/७/५७	१,२९९	पिपळगाव निमजी	१७/३/९७	५३७
पिपळगाव	२२/३/१३७	६४८	पिपळगाव खु.	७/१२/९६	२६१	पिपळगाव पागरी	१२/२/३६	२४५
पिपळगाव	२२/३/२०५	४०६	पिपळगाव खु.	१३/८/५	१,८३३	पिपळगाव पांडरी	१४/९/२१६	५०५
पिपळगाव	२२/४/८९	४०३	पिपळगाव खु.	२०/४/२९१	४३९	पिपळगाव पानगाव	१२/२/७६	७२६
पिपळगाव	२२/५/३०८	४२७	पिपळगाव खु. प्र.	७/११/७४	२९५	पिपळगाव पिंप्री	७/१२/१४६	३०६
पिपळगाव	२३/१/४५८	३८४	भडगाव.			पिपळगाव पिसा	८/११/१३	३,२८९
पिपळगाव	२३/१/४८२	३६३	पिपळगाव गरुडेश्वर.	५/९/६४	४५४	पिपळगाव पेठ	१४/२/१०६	८४९
पिपळगाव	२३/२/१२४	८२७	पिपळगाव गांगदेव	१४/९/४१	९०२	पिपळगाव प्र.	१९/४/२६२	६४६
पिपळगाव	२३/२/४३७	४०५	पिपळगाव गाढवे	१६/२/१६२	१,४५२	जाफराबाद.		
पिपळगाव	२३/३/३७	९९	पिपळगाव	७/१२/७३	५१५	पिपळगाव फुंगी	८/५/३१	८३४
पिपळगाव	२३/३/१७५	७६५	गोलाइत.			पिपळगाव बसवंत	५/१०/१०	८,७५८
पिपळगाव	२३/३/३६५	८११	पिपळगाव गोसाई	१५/२/१७२	५०२	पिपळगाव बहुला	५/९/७३	१,०४७
पिपळगाव	२४/३/३४१	३२६	पिपळगाव घाट	१४/२/१०	२५४	पिपळगाव बारव	१४/४/१६३	३३४
पिपळगाव	२४/५/१४९	ओसाड	पिपळगाव घाट	१६/३/१	९३३	पिपळगाव बाट्यापूर	१५/६/९०	८२५
पिपळगाव	२४/५/४५१	१२	पिपळगाव घाट	१६/४/१३९	१,२१२	पिपळगाव बु.	७/७/५२	१,४३७
पिपळगाव	२५/२/२१०	४४२	पिपळगाव घाडगा	५/१२/१०४	८१५	पिपळगाव बु.	७/१०/५४	१,१५७
पिपळगाव	२५/२/३८६	१३९	पिपळगाव जलाल	५/११/७७	७०१	पिपळगाव बु.	७/११/११५	६,४९६
पिपळगाव	२५/२/४४८	१,०६४	पिपळगाव जोगा	९/१/१४	१,३१०	पिपळगाव बु.	७/१२/९५	६८१
पिपळगाव	२५/३/६७	२,१०६	पिपळगाव टप्पा	८/१०/९०	१,१०७	पिपळगाव बु.	१३/८/२५	१,११६
पिपळगाव	२५/३/२९८	१,२०८	पिपळगाव टोंग	१५/६/४३	३८६	पिपळगाव बु.	१९/४/२७०	६७३
पिपळगाव	२५/३/५४४	२,०१८	पिपळगाव टोमगे	१८/७/४१	९२६	पिपळगाव बु.	२०/४/२१५	२३४
पिपळगाव	२६/१/१३९	२,८९६	पिपळगाव डुक्का	५/१२/१०३	६२४	पिपळगाव बॅनाई	२१/५/३४८	६३५
पिपळगाव	२६/२/७१	६३	पिपळगाव डुबा	२२/१/११३	९२०	पिपळगाव भटाटा	५/१२/५०	४८३
पिपळगाव	२६/२/१०२	४२६	पिपळगाव डोळा	१८/७/४८	८३५	पिपळगाव मका	१७/५/३८	५९५
पिपळगाव	२६/२/२१५	ओसाड	पिपळगाव त. खेड	९/३/१३४	२,७१७	पिपळगाव मजरा	१६/४/८४	३४६
पिपळगाव	२६/२/४५३	८५०	पिपळगाव तर्फ	९/२/५५	१,१३१	पिपळगाव महादेव	१७/३/४१	१,३१५
पिपळगाव	२६/३/३४	४१४	घोडा.			पिपळगाव माथा	८/३/११०	५५८
पिपळगाव	२६/५/१२६	५८७	पिपळगाव त.	९/३/१५७	२६३	पिपळगाव माळवी	८/९/१७	२,७३२
पिपळगाव अंबा	१८/५/५	५५१	चाकण.			पिपळगाव मिश्री	१७/३/१३८	२०४
पिपळगाव अयब	१७/५/२५	४५०	पिपळगाव तर्फ	९/१/१११	१,३१२	पिपळगाव मोची	१६/४/७३	६९०
पिपळगाव आळवा	८/१३/३८	९०१	नारायणगाव.			पिपळगाव मोर	५/१२/११६	८०३
पिपळगाव इजारा	२२/३/६७	४७९	पिपळगाव तर्फ	९/२/८५	३,६८४	पिपळगाव राजा	१९/३/१०३	५,७७६
पिपळगाव उज्जनी	८/९/२५	१,३११	महाळंगे.			पिपळगाव रेणुकाई	१४/४/४०	२,०१४
पिपळगाव उंडा	८/१३/४८	९५२	पिपळगाव तुकं	८/८/६३	४४५	पिपळगाव रोठा	८/८/२२	१,३१५
पिपळगाव ऊंडा	१९/५/३७	६८२	पिपळगाव थोट	१४/४/१२१	३७४	पिपळगाव रोही	१७/३/१८७	१,८५७
पिपळगाव कड	१४/५/४	७११	पिपळगाव दाणी	१६/३/६६	५११	पिपळगाव लाडगा	८/९/६६	९५३
पिपळगाव (कमळे- हवरी).	१८/३/१७	१,०५५	पिपळगाव देपा	८/३/११८	१,५३५	पिपळगाव लिखा	१५/६/१२०	५६०
			पिपळगाव देव	१४/९/४	१७८	पिपळगाव लिगी	१८/७/१७	१,७१५
पिपळगाव काजळे	१५/२/४८	८३४	पिपळगाव देवी	१९/२/१७०	१,०५३	पिपळगाव लेंडी	१९/५/२१०	४५६
पिपळगाव कानडा	१६/१/१४०	४२२	पिपळगाव घस	१२/२/१०	१,३३७	पिपळगाव लेप	५/११/२८	५४९
पिपळगाव काळा	२२/१/५८	३६६	पिपळगाव घस	१६/५/६१	९८८	पिपळगाव (व गा)	२२/३/३२०	३८२

नाव (१)	स्थलांक (२)	लोकसंख्या (३)	नाव (१)	स्थलांक (२)	लोकसंख्या (३)	नाव (१)	स्थलांक (२)	लोकसंख्या (३)
पिपळगाव वळण	१४/९/१	८८१	पिपळभैरव	७/९/१४	३३	पिपळा	२३/१/३	४३६
पिपळगाव बाधा	८/९/४६	६०२	पिपळवट	४/४/२०	२६२	पिपळा	२४/२/३०	१०
पिपळगाव सय्यदमिया.	१५/६/१२८	१,२१५	पिपळवटी	५/५/९७	३०९	पिपळा	२४/२/१६८	१,२७२
पिपळगाव सराई	१९/४/५३	३,७८७	पिपळवडी	९/१/१२७	५,७९२	पिपळा	२४/३/७२	४१३
पिपळगाव सारंगा	१५/६/१२१	२६९	पिपळवडी	१६/५/५२	२,१६१	पिपळा	२४/४/२६४	६३५
पिपळगाव सिद्धनाथ.	९/१/८७	४६७	पिपळवाड निकुंब	७/१३/५२	६४६	पिपळा	२४/५/६०	२६०
पिपळगाव सुतार	१४/४/१४९	४०५	पिपळवाड म्हाळसा	७/१३/३७	१,१७९	पिपळा खु.	१८/६/१५	१,३७३
पिपळगाव सुळ	१४/४/११३	ओसाड	पिपळवाडी	३/१३/१६७	६९९	पिपळागड	२१/३/२७८	१६३
पिपळगाव सेरमुलकी.	१४/४/१५२	४९१	पिपळवाडी	८/१/९०	१,४८५	पिपळा चोऱ्या	१५/७/१६८	४०३
पिपळगाव सोनारा	१९/५/८१	५५६	पिपळवाडी	८/१२/६७	१,२६१	पिपळादेवी	१६/४/१०४	१,०२५
पिपळगाव हजाम	१५/७/४३	८७५	पिपळवाडी	१२/१/२७	५००	पिपळा देशमुख	२४/२/२२७	ओसाड
पिपळघर	२/७/१९८	५८८	पिपळवाडी	१२/२/१६	७४२	पिपळापूर	२२/४/९८	९०६
पिपळघर	२/९/७२	७८	पिपळवाडी	१४/४/१२	३७	पिपळापूर	२२/४/३४६	१५९
पिपळचोड	५/३/११६	१२५	पिपळवाडी	१४/८/१५८	१९५	पिपळा बु.	१८/६/१९	८८७
पिपळचोप (व ग्रा)	६/१/१	१११	पिपळवाडी	१४/१०/१८६	५५०	पिपळा भत्या	१५/७/१९७	३८६
पिपळचोस	१९/३/१२५	ओसाड	पिपळवाडी	१४/११/११८	२,३१५	पिपळा भदोजी	२४/२/७१	७७
पिपळटक्का	१६/६/९	२५०	पिपळवाडी	१६/४/३७	८३९	पिपळा लोखंडी	१५/७/१८२	७७९
पिपळडोवे	१७/४/७०	७८०	पिपळवाडी	१८/२/१०१	७९४	पिपळास	२/५/३२	५१६
पिपळणारे	५/७/२६	६२०	पिपळवाडी	१८/७/५	४१६	पिपळास	२/७/२०१	२,७१३
पिपळद	५/७/६७	२,६१९	पिपळवाडी	२२/३/११८	१०३	पिपळी	९/१२/५७	१,१६३
पिपळदंड चक्र	२६/१/२९६	ओसाड	पिपळवाडी जेवरी	१८/११/११२	१०८	पिपळी	१०/५/१५७	३९६
पिपळद त्रिबक	५/९/२४	५०६	पिपळविहीर	२१/३/३०६	ओसाड	पिपळी खु.	४/५/८२	५७४
पिपळद नाशिक	५/९/९१	१,३२८	पिपळविहीर	२१/५/९६	५२४	पिपळी	१५/१/१८५	१,०५१
पिपळदर	५/१/१४४	७५७	पिपळसोडा	२०/३/२२९	ओसाड	घामणगाव.		
पिपळदरी	८/२/१४८	१,००९	पिपळसोडा	२०/४/१२९	२०९	पिपळी प्र. जळोद	७/४/८४	१,१९३
पिपळदरी	१४/२/६७	८२६	पिपळसोडा	२०/५/१२९	ओसाड	पिपळी बु.	४/५/८७	९११
पिपळदरी	१५/८/११७	१,६२२	पिपळसोडा	२०/५/२३८	४३	पिपळे	५/१३/३३	९८०
पिपळदरी	१७/५/८१	३७५	पिपळसोडा	२०/६/१०४	२८२	पिपळे	६/६/११५	१४६
पिपळदरी तर्फे	१५/४/१९६	१,५४८	पिपळसोडा	२१/३/२५७	२०	पिपळे	६/८/६८	५०८
नादापूर.			पिपळसोडा	२२/४/७५	ओसाड	पिपळे	७/६/७०	११७
पिपळदरी तर्फे	१५/४/२०	४८५	पिपळसोडा	२२/४/१६०	२४६	पिपळे	८/३/६	१,०२०
बासंबा.			पिपळसोडा	२२/४/३३३	६६	पिपळे	९/११/४२	१,४५९
पिपळदरी पालमपट	२२/३/१०२	५६४	पिपळसोडा	२३/२/३२५	ओसाड	पिपळे	९/१३/७	३३५
पिपळदरी (व ग्रा)	२२/३/१८४	ओसाड	पिपळशेत	२/३/९	४४१	पिपळे खालसा	९/४/३१	१,१६५
पिपळनारे	५/६/११३	१,१३५	पिपळशेत खु.	२/१/१२९	२९५	पिपळे खु.	५/४/१९	१७३
पिपळनेर	६/९/९१	७,७३३	पिपळशेत बु.	२/१/१५६	४६५	पिपळे खु.	७/४/३३९	५१६
पिपळनेर	८/८/८५	१,२६०	पिपळशेत भुईशेत	२/७/९५	३५१	पिपळे खु.	७/५/१८	४००
पिपळनेर	१२/३/४९	२,३२२	पिपळस	५/१०/७३	१,३०९	पिपळे गुरव	९/७/१८	७७८
पिपळनेर	१६/४/१००	३,२५०	पिपळस	८/१/९८	१,१५८	पिपळे जगताप	९/४/४१	१,८००
पिपळनेर	१६/५/१४	१,३९९	पिपळसुटी	९/४/६९	६०६	पिपळे तर्फे ठाणे	१३/२/४०	८६२
पिपळनेर	१९/४/२७२	५९	पिपळसुटी	१६/३/९७	१४	पिपळे तर्फे सटावे	१३/२/२३	४९१
पिपळनेर	१९/५/३२९	१,०५२	पिपळसोड	५/३/१०	३०६	पिपळे निलख (१)	९/७/२२	१,७२६
पिपळनेरी	२६/२/२७३	८२६	पिपळहेटी (व ग्रा)	२६/१/२३२	६६	पिपळे निलख (२)	९/७/२२	खडकी
पिपळपाटी	१९/२/२२३	२४२	पिपळा	१४/३/६५	१४८			छावणीत
पिपळपाडा	२/८/५७	१२८	पिपळा	१५/३/२०५	२७८			समाविष्ट.
पिपळपाडा	३/१/९४	७५	पिपळा	१५/५/८९	४९६	पिपळे बु.	५/४/१२	८०१
पिपळपाडा	५/५/१७	३१५	पिपळा	१५/६/१९	३४१	पिपळे बु.	७/४/१४३	४७८
पिपळबारी (व ग्रा)	६/१/१२२	२१०	पिपळा	१६/१/३५	१,९९३	पिपळे बु.	७/५/१७	३३१
			पिपळा	१६/३/४९	२,०१९	पिपळे सीम.	७/५/९५	६५६
			पिपळा	१६/६/६	४९५	पिपळे सौदागर	९/७/१७	१,२२६
			पिपळा	२०/६/१०९	२७५	पिपळोद	६/४/१८	३१६

नाव (१)	स्थलांक (२)	लोकसंख्या (३)	नाव (१)	स्थलांक (२)	लोकसंख्या (३)	नाव (१)	स्थलांक (२)	लोकसंख्या (३)
पिपळोद	२१/४/१८३	२,३८६	पिंप्री कोरडे	१९/३/२३४	५७६	पिंप्री सद्रोहीन	५/१२/७३	१,२००
पिपळोद तर्फे धानोरे.	६/५/१८	१,६३०	पिंप्री कोलदर	८/११/१७	८२३	पिंप्री सय्यद	५/९/१०८	३,५३०
पिपळोली	२/१०/४१	१०५	पिंप्री कोळी	१९/२/४६	२१९	पिंप्री सरहद	२०/६/५	६९८
पिपळोली	३/७/६१	ओसाड	पिंप्री खु.	७/१३/४२	७४२	पिंप्री सेकम	७/७/२९	५३६
पिपळोली	३/७/९०	१८७	पिंप्री खु.	१४/९/२१२	१,१०१	पिंप्री हवेळी	५/८/५३	९२५
पिपळोली	४/१/८४	७५९	पिंप्री खु.	१५/२/७२	३२४	पिंप्री हाट	७/१०/१०	९२४
पिपळोली	९/५/९४	५३९	पिंप्री खु. प्र. पाचोरा	७/११/१०७	५८८	पिंप्रीळा बु.	१५/१/१५९	५६१
पिपळोली	९/९/६२	६६८	पिंप्री गवळी	८/८/१०५	६०८	पिंप्रीळा	१५/५/२१	१७७
पिपळोली खु.	३/१/१४१	ओसाड	पिंप्री गवळी	१९/२/२२६	१,८८१	पियाळी	४/११/१५	७४८
पिपळोली तर्फे चोण.	२/१०/१८३	२५१	पिंप्री गावडा	२१/५/३९४	३६७	पिरखेडा (व ग्रा).	२१/१/व ग्रा ११३	ओसाड
पिपळोली बु.	३/१/२९	५१९	पिंप्री गौळी	१९/३/१८७	१,४३४	पिरगुट	९/९/९४	१,९३१
पिपळोली	१०/१०/३४	३५७	पिंप्री घुमट	८/९/१२	ओसाड	पिरगंबवाडी	१४/१२/१६८	७०१
पिपळोली	२१/१/व ग्रा ११४	ओसाड	पिंप्री घुमरी	१६/३/७१	१,१६९	पिरंजी	२२/३/२७७	६२३
पिपळोली (व ग्रा).			पिंप्री जलसेन	८/८/५२	१,५०५	पिरंजी चक	२६/४/२३९	४७६
पिपळोली खु.	१०/६/१९	१,३२४	पिंप्री जोड	१५/२/१२३	३४५	पिरंजी माल	२६/४/२४०	१६९
पिपळोली बु.	१०/६/८	४,००६	पिंप्री डिककर	२०/१/१४५	२६२	पिर टाकळी	१२/६/७२	६१८
पिंप्री	२४/५/३४७	१,४१४	पिंप्री डुकरी	१४/१०/१०९	१,१२६	पिरदवणे	४/६/७०	४२४
पिंप्री	६/७/११३	८७६	पिंप्री तळेगाव	२१/२/२६३	१६०	पिरदवणे	४/७/४३	७८७
पिंप्री			पिंप्री त्रिबक	५/९/१३	४१३	पिर बावडा	१४/२/१५५	१,११२
पिंप्री			पिंप्री थुगाव	२१/२/२५९	७२०	पिरम गजवाडी	१८/९/३६	ओसाड
पिंप्री			पिंप्री दिवट	२२/३/२३४	५१५	पिरमेडा	२६/६/४८१	१२०
पिंप्री			पिंप्री घनगर	१९/३/२३७	५९१	पिरली	२६/२/५०८	८५८
पिंप्री			पिंप्री नाडू	७/८/८	१,०२८	पिरळे	१२/४/११	१,३३७
पिंप्री			पिंप्री निपाणी	२१/५/३५४	६७१	पिराची वाडी	१३/८/२९	७८१
पिंप्री			पिंप्री पचम	७/८/२२	५२२	पिरापूर	२३/३/१७	ओसाड
पिंप्री			पिंप्री पठार	८/८/२७	३४२	पिरावा	२४/५/२६४	२२५
पिंप्री			पिंप्री पाडा	६/२/१५४	१०६	पिरावा	२४/५/३८७	८९५
पिंप्री			पिंप्री पोच्या	२१/५/४१०	९३	पिरोळा	१४/२/३७	१८९
पिंप्री			पिंप्री प्र. अडगाव	१९/१/१८३	८२२	पिलकवाडी	२०/१/१९०	३७७
पिंप्री			पिंप्री प्र. उत्राण	७/९/७७	६५२	पिलकापार	२४/२/८३	४३२
पिंप्री			पिंप्री बारहाट उर्फे	२०/४/३०३	५८८	पिलकापार	२४/२/२१४	ओसाड
पिंप्री			पिंप्री फोरेस्ट.			पिलकापार	२४/४/३०९	९८
पिंप्री			पिंप्री बु.	७/१३/४५	१,१०४	पिलकापार	२४/५/७१	ओसाड
पिंप्री			पिंप्री बु.	१४/९/२१३	१,९२२	पिलखाणा	२२/२/३५७	९०
पिंप्री			पिंप्री बु.	१५/२/९५	४५१	पिलखाना (व ग्रा)	२२/४/३९३	ओसाड
पिंप्री			पिंप्री बु.	२०/६/१३१	६४७	पिलखेडे	७/६/१७	७०३
पिंप्री			पिंप्री बु. प्र.	७/१३/६१	५७५	पिलखोड	७/१३/३१	२,१०९
पिंप्री			चाळीसगाव.			पिलवली तर्फे वेटव	४/५/२७	७४८
पिंप्री			पिंप्री बु. प्र. भडगाव	७/११/७६	८७६	पिलवली तर्फे सावडे.	४/५/३४	८२३
पिंप्री			पिंप्री भोजना	७/८/१४	१९८	पिलवाहेरी (व ग्रा)	२२/४/३२९	ओसाड
पिंप्री			पिंप्री महिपाल	१७/३/५९	५३९	पिलाणी	१०/९/१३२	१३४
पिंप्री			पिंप्री माळी	१९/५/११८	१,०८५	पिलाद्री	२५/२/४३७	७४९
पिंप्री			पिंप्री मोखड	२०/४/१९०	२७१	पिलापूर	२३/१/४३	११८
पिंप्री			पिंप्री मोडक	२०/४/२२४	९६२	पिलापूर	२३/१/१५२	ओसाड
पिंप्री अंचला			पिंप्री मोहोदरी	१९/३/२१०	ओसाड	पिलापूर	२३/३/३८७	ओसाड
पिंप्री अडाव			पिंप्री रोहिल्ला	१५/२/२०७	९८५	पिलापूर	२४/१/५	२५१
पिंप्री अवघड			पिंप्री लोकी अजमपूर	८/३/९९	१,२६२	पिलिव	१२/४/४४	४,९०९
पिंप्री आकासत			पिंप्री वरघाट	२०/४/२९५	४६२	पिली (व ग्रा)	२१/१/व ग्रा ३५	१२३
पिंप्री कवठळ			पिंप्री वळण	८/५/६६	३३९	पिलोसरी	३/७/५४	२९८
पिंप्री कोडी			पिंप्री शहाली	८/६/६४	९३५			

नाव	स्थलांक	लोकसंख्या	नाव	स्थलांक	लोकसंख्या	नाव	स्थलांक	लोकसंख्या
(१)	(२)	(३)	(१)	(२)	(३)	(१)	(२)	(३)
पिबंदळ खु.	२०/१/१६८	२४०	पुगाव	१३/७/१६	१,३६८	पुरकावोडी	२५/३/१७८	ओसाड
पिबंदळ बु.	२०/१/११३	२७६	पुगासुर	२६/६/३४१	ओसाड	पुरकेपार	२६/१/२२६	४८
पिबरडोल	२२/५/१७४	३५२	पुजाई	२३/२/४२९	७७९	पुरगाव	२५/१/२६६	१,३२५
पिबळी	२/८/२४	२७७	पुजावे	२/१/६२	२२८	पुरड	२२/५/३३४	९६०
पिशवी	९/१०/८६	२४	पुडा	२०/१/१७९	१,६१०	पुरड	२२/५/३३९	९३६
पिशवी	१३/१/११०	१,८४६	पुडास	२/७/३७	५४९	पुरणगाव	१४/७/११६	५८५
पिशोर	१४/१/१०६	१,४७१	पुडी	१६/३/६२	९७१	पुरदावडे	१२/४/३०	२,६७९
पिसई	४/२/७८	१,१०४	पुडीयाल मोहदा	२६/५/४९	२८	पुरनाड	७/८/२३	५२०
पिसगाव	२२/५/३८	३८८	पुणतगाव	८/६/२०	८४८	पुरमेपाडा	६/१०/१३४	२,१६९
पिसरवे	३/२/७	५१०	पुणताबा	८/१/५८	१४,४४८	पुरपोत्तमपुरी ✓	१६/२/१५	१,९२५
पिसर्वे	९/११/२६	२,०५९	पुणदी तर्फ तासगाव	११/४/४१	१,२१९	पुरसलगोंदी	२६/६/१५५	२१०
पिसात्री	१३/२/७९	३६५	पुणदी तर्फ वाळवा	११/४/७	२,२७८	पुरळ	४/१०/१२	२,२६७
पिसादेवी	१४/९/४२	४२८	पुणघे	२/८/२८	२५९	पुराडा	२५/१/४६४	१,६१४
पिसावरे	९/१४/१३८	७७८	पुणे ** (म.पा.)	९/६/ना.२	५९७,५६२	पुराडा	२६/३/२४०	८९३
पिसावली	२/१०/७८	२६३	पुणगाव	५/६/६१	३४५	पुराना बैरागड	२६/३/६७	ओसाड
पिसुटी	९/११/५६	५०२	पुणे छावणी	९/६/ना.३	६५,८३८	पुरार	३/१०/२२६	१,३५४
पिसे	२/७/१५८	८७५	पुतळी	२५/३/३३९	३७९	पुरी	५/७/६	१,२४४
पिसे	९/११/३४	४९७	पुनखडे	७/३/७१	६१०	पुरी	७/३/१०९	४२७
पिसेकामते	४/११/४४	७६३	पुनगाव	७/१/११८	५५१	पुरी	१२/२/३१	७४७
पिसेगाव	१६/६/९३	८२८	पुनगाव	७/९/८५	४७	पुरचवाडी	८/२/९८	२४९
पिसेवडवा	२६/३/११२	७६९	पुनगाव	७/११/१२	६५४	पुरे खु.	४/३/४४	२०८
पिसेवाडी	८/२/१३८	२६२	पुनंदगाव	१६/२/४०	४०५	पुरे बु.	४/३/४३	३७०
पिसोरे	५/१/९३	१५४	पुनवट	२२/५/३३५	१,८७४	पुणे	२/७/२००	९०२
पिसोरे खांड	८/११/५२	८३४	पुनवडी	१०/५/१०३	४२६	पुलई	२३/२/१८२	६०४
पिसोरे बु.	८/११/२५	४८५	पुनवडी	१०/९/२३	२००	पुलखल	२६/३/६८९	६२४
पिसोळी	९/७/१०६	३८६	पुनवत	११/२/५३	१,०७६	पुलगाव (न. पा.)	२३/२/ना.२	२८,०६३
पिस्तमवाडी	१८/२/४१	२६१	पुनवर	१२/१/२१	९११	पुलगाव	२३/२/१	१,२९१
पिळकोस	५/४/१३०	८२०	पुनवळी	१०/१०/१०	ओसाड	(गुजखेडा).		
पिळजे खु.	२/७/३९	२८०	पुनवळे	९/९/५२	१,०९८	पुलनार	२६/६/२७७	ओसाड
पिळजे बु.	२/७/४१	४०७	पुनस	४/८/६०	१,१५२	पुलर	२४/५/४३०	६४१
पिळणी	१३/१२/३४	४७९	पुनाडे	३/३/६५	४६२	पुल्लीगुडम (व ग्रा)	२६/३/९१५	१४
पिळोदे	६/६/११०	१,११६	पुनाडे तर्फ तुडीळ	३/१३/७०	१३	पुल्लीगुडम (व ग्रा)	२६/६/६१९	५८
पिळोदे	७/४/८३	१,८३९	पुनाडे तर्फ नाते	३/१३/५	६०२	पुल्हे पिपळगाव	१६/२/२९	२७२
पिळोदे खु.	७/२/२५	३५४	पुनापूर	२४/४/२५६	नागपूर	पुशारे	१३/२/७१	५८८
पिळोदे बु.	७/२/६४	९२५			शहरात	पुसद (१) (ग्रा)	२२/३/१०७	१,०७९
पीक	२/५/१०८	४६६			समाविष्ट.	पुसद *(२)	२२/३/ना.१	१८,००२
पीगळा	२०/४/६१	२५८	पुनाळ	१३/२/६८	१,३८२	(न. पा.)		
पीडपाळी (व ग्रा)	२२/४/३०६	ओसाड	पुनीर	३/११/४५	१४५	पुसदा	२४/३/१४६	५२२
पीपलाडाक	२४/२/१३९	८२७	पुनेगाव	१४/१०/१४४	६९३	पुसनद	६/४/१३४	१,३३९
पीपळा दहीगुडा	१६/७/६८	१,०३७	पुनेगाव	१७/३/१३४	६७८	पुसरा	१६/२/१०२	६१७
पीर कल्याण	१४/१०/९३	१,५९९	पुनोती खु.	२०/३/२४७	७८६	पुसला	२१/३/१६५	३४
पीर पिपळगाव	१४/१०/७१	१,०००	पुनोती बु.	२०/३/२४६	८६५	पुसला	२१/३/२८३	५,५४९
पीरवाडी	१४/९/१३७	१२६	पुन्नूर	२६/६/६०	३३६	पुसली	२१/३/२६५	२०१
पीरवाडी	१८/११/१५३	ओसाड	पुन्हई	१९/२/२५२	७६३	पुसवारा	२६/६/३६१	ओसाड
पीर सावगी	१४/१०/५२	७७३	पुयणी	१७/३/६७	६८१	पुसागोदी	२४/१/३१२	५३९
पीरळ	१३/७/४८	१,२२४	पुयना	१५/४/८८	५७६	पुसागोदी	२४/५/४१	१७
पीलखेडा	२०/४/३००	१७०	पुयनी खु.	१५/७/१०६	३१८	पुसाणे	९/५/१७९	६२७
पीवशी	२०/४/११०	१	पुयनी बु.	१५/७/१०४	४०५	पुसापंडी	२६/३/४५३	७२
पुई	३/७/६९	१४१	पुयार	२५/३/५६२	४२१	पुसाळे	१३/१/३०	३३९
पुई	३/८/१६१	७५२	पुयारदंड	२६/२/३६८	६९४	पुसुकपल्ली	२६/६/४०४	१२६
पुगणी	१६/२/२२	१९८	पुरकावोडी	२५/२/४०६	६०	पुसुमपल्ली	२६/६/१६७	३४
पुगाव	३/८/१५६	७९८	पुरकावोडी	२५/३/९६	ओसाड	पुसगाव	१०/७/१०	३,१४३

नाव	स्थलांक	लोकसंख्या	नाव	स्थलांक	लोकसंख्या	नाव	स्थलांक	लोकसंख्या
(१)	(२)	(३)	(१)	(२)	(३)	(१)	(२)	(३)
पुसेगाव	१४/११/७४	२५७	पेट्री	१०/९/१३	१९४	पेडगाव	८/११/८१	२,८७८
पुसेगाव	१५/३/४५	२,२३९	पेठ	२/१/१४७	३३९	पेडगाव	९/८/४४	२७५
पुसेसावळी	१०/७/६५	३,७६१	पेठ	३/१/९६	१९१	पेडगाव	१०/७/३४	१,३३५
पुस्के	२६/६/१३७	१४	पेठ*	५/५/४७	५,३०१	पेडगाव	१४/२/१५८	३७५
पुस्कोटी	२६/६/१२८	११७	पेठ	९/२/९६	२,२७७	पेडगाव	१५/४/२३	१,२१६
पुळकोटी	१०/८/६६	७७८	पेठ	११/३/३८	८,६१३	पेडगाव	१५/६/१३२	३,५४१
पुळास	४/१३/६६	४१०	पेठ	१८/५/८४	९२७	पेडगाव	१६/४/२९	५८५
पुळुज	१२/५/६९	३,०१२	पेठ	१९/४/१८५	८९३	पेडगाव	२०/५/१५	१,५०६
पू	१३/९/४४	१,५३१	पेठ	२३/१/८५	४	पेडगाव	२०/६/२०५	३४
पूगळा	१५/२/१०२	९०३	पेठ	२३/२/१८८	४८५	पेडगाव आमठाणा	१४/२/४	५२६
पूनरा	१३/१२/२०	२४०	पेठ	२३/३/३०९	२२०	पेडपल्ली	१७/८/८४	१३०
पूर	४/७/११५	८२३	पेठ अंजनवेल	४/४/१	७०९	पेडलवाही	२६/६/४४	९४
पूर	९/१/५१	२३०	पेठ महमदपूर	२३/१/७१	१,०४७	पेडशेत	८/२/५७	३०९
पूर	९/३/६०	८५५	पेठ इतबारपूर (१)	२१/४/२३१	२३२	पेडाकोडी	२६/३/१६१	ओसाड
पूर	९/११/४१	८५६	पेठ इतबारपूर (२)	२१/४/२३१	दर्यापूर बनोसा	पेडाखळे	१३/१/१३०	७७९
पूर	१५/४/१८८	६२६			शहरात	पेड खु.	१५/८/१५९	६१९
पूर	२०/५/४	ओसाड			समाविष्ट.	पेड बु.	१५/८/१६०	६६१
पूरजवळा	१५/६/६७	१९२	पेठ इस्माइलपूर	२४/१/९६	४४५	पेडर	४/१२/५२	६,५६९
पूरजळ	१५/७/४	१,४४६	पेठ उबाळी	२४/२/२०४	ओसाड	पेडफळ	१४/७/२५	३७४
पूरी	१४/८/१९९	६७०	पेठ उमरी (न.पा.)	१७/४/ना.१	४,४४३	पेडेलयाया (व ग्रा)	२६/६/६४२	७३
पूर्णगड	४/६/११७	५६८	पेठ काळडोंगरी	२४/४/२१	६१३	पेड्याडोंगर	५/४/१४८	ओसाड
पूर्णा (ग्रा.)	१५/६/१०५	२१०	पेठ खुदावतपूर	२०/५/६१	७	पेडरी	२/९/१२२	४८१
पूर्णा (न. पा.)	१५/६/ना.२	१०,८९३	पेठतळा	२६/३/८५१	५९०	पेडरी	४/१०/१७	५६५
पूर्व तर्फे देवळे	४/७/१६४	७६१	पेठतळा चक नं. १	२६/३/८५२	ओसाड	पेडरी	२२/४/३०५	१७८
पूर्व तर्फे सावडे	४/७/१०	६६८	पेठ तुकूम	२६/३/७६	३११	पेडरी	२२/५/१२०	३६०
पूसदा	१६/७/७६	१,९२१	पेठपार	१०/४/१४	८९	पेडरी	२४/२/३५	१३९
पूसदा	२१/५/२२	२,५०७	पेठ पिंपळगाव	१५/८/१५६	१,५००	पेडरी	२४/३/४०	३५७
पूसनेर	२१/५/३५३	२१०	पेठ बुधवार	२४/१/२३०	काटोल	पेडरी	२४/३/१३७	२४३
पेकडा	२२/१/१४०	४७५			शहरात	पेडरी	२४/४/८३	२७५
पेकलवाडी	१४/८/६५	९०			समाविष्ट.	पेडरी	२४/४/१४८	ओसाड
पेकीनकासा	२६/३/७२०	९	पेठ भानसुली	२६/२/२४०	२५१	पेडरी	२४/५/२१८	१५०
पेकीनकासा	२६/३/६०९	१९७	पेठ महमदपूर	२४/५/३२९	ओसाड	पेडरी	२४/५/४४४	४
मुडझा.			पेठ मागळी	२१/३/२३२	१,११२	पेडरी	२५/२/४३९	१६४
पेगर गव्हाण	१५/६/१६१	६७५	पेठ मेहबूब गंज	१८/११/९३	निलगा	पेडरी	२५/३/९७	१,३२१
पेगलवाडी	५/९/३०	७०३			शहरात	पेडरी	२५/३/१४९	६०८
त्रिबक.					समाविष्ट.	पेडरी	२६/१/१०	३९८
पेचरीदेव	६/२/१०९	३७३	पेठ रघुनाथपूर	२१/६/२०३	११७	पेडरी	२६/१/४१५	६८७
पेझारी	३/५/९१	५७५	पेठराजणी	२/५/६२	५६	पेडरी	२६/२/३४२	४२२
पेटगाव	२६/१/२८६	१,४१८	पेठ (व ग्रा)	२६/४/१५१	४६	पेडरी	२६/२/३९२	ओसाड
पेटगाव	२६/४/२७८	३०७	पेठबडज	१७/५/१८३	३,७००	पेडरी	२६/५/२१८	ओसाड
पेटगाव चक	२६/४/२७९	३६	पेठ शहापूर	९/९/८	१९१	पेडरी चक	२६/१/४१४	ओसाड
पेट माहुली	२/८/२६	११	पेठ शिवणी	१५/८/१५२	१,७६३	पेडरी तर्फे अवई	२/८/१३	१४९
पेटले	६/९/४२	५३३	पेठ शिवापूर	४/६/८७	रत्नागिरी	पेडरी तुकूम	२६/२/२९९	ओसाड
पेटलौंड	११/२/१२	५८२			शहरात	पेडरी भागडे	२६/२/२९६	ओसाड
पेटसांगवी	१८/१०/३१	१,९७९			समाविष्ट.	पेडा	२२/३/३२६	ओसाड
पेटा	२६/६/५९	४१	पेठ सुरापूर	११/१/११९	६२६	पेडापूर	१४/८/१८४	८९४
पेटा	२६/६/११९	१८१	पेड	११/४/३२	६,१२७	पेडांब	३/१२/१२	२३३
पेटा	२६/६/५१२	७२९	पेडकवाडी	१४/१/१४७	५८	पेडांब	४/५/८८	१,९३८
पेटिपाका	२६/६/५९१	४४७	पेडका	१९/३/२०२	६७	पेडांब	४/७/२४	७७५
पेटिपाका चक	२६/६/५९३	१२	पेडकापार	२४/५/३३७	१६३	पेडारा	२२/१/१९१	५९
पेटर	२२/५/२९७	६२५	पेडखळे	४/९/४०	१,६७२	पेडारी	२६/३/६१६	४०१
पेटेडोंगरी	२६/३/६८२	१०	पेडगाव	७/१०/४	४३५	पेडी	२१/५/२९१	२१३

नाव	स्थलांक	लोकसंख्या	नाव	स्थलांक	लोकसंख्या	नाव	स्थलांक	लोकसंख्या
(१)	(२)	(३)	(१)	(२)	(३)	(१)	(२)	(३)
पेढी	२२/३/१५१	१,४३२	पोखरण	४/१३/४	१,२३३	पोटगव्हाण	२२/२/३३३	६५१
पेंडें पशाराम	४/५/४३	२,०१८	पोखरणी	१५/२/१२५	२०८	पोटगाव	२/९/२५	३६४
पेण (ग्रा.)	३/६/८६	९१३	पोखरणी	१५/६/१६८	१,७२०	पोटनेर	३/१०/१२	६१३
पेण* (न. पा.)	३/६/ना.१	९,५४९	पोखरणी	१७/५/१६७	४३५	पोटल	३/१/११९	५३०
पेण	३/१०/१३४	१,०२८	पोखरणी	१७/६/१९९	३९७	पोटलज खु.	३/७/८९	२९२
पेणद	२/४/१७७	५९९	पोखरनी	१७/६/१९९	३९७	पोटलज बु.	३/७/८७	३३७
पेणघर	३/२/१४	६४०	पोखर भोशी	१७/५/४३	७४९	पोटळी	१९/२/१४४	९२९
पेथेवाडी	१३/१०/४९	४७	पोखरापूर	१२/६/१९	२,१०६	पोटा	१५/८/७५	ओसाड
पेदा	१७/१/१४६	१५४	पोखरी	७/५/११२	३५३	पोटा	२४/२/१५५	९४०
पेधा	२०/४/२३१	ओसाड	पोखरी	८/८/४	२,५८४	पोटा खु.	१५/२/१६१	६६९
			पोखरी	९/२/४४	८०२			
पेवा	२६/३/१९	५	पोखरी	१४/२/११२	ओसाड	पोटा खु.	१७/२/८९	४०४
पेनटाकळी	१९/५/४३	५५६	पोखरी	१४/४/२१	४४०	पोटाचा मोह	३/३/५०	ओसाड
पेनुर	१७/५/३	१,९६१	पोखरी	१४/५/७१	६३७	पोटा बु.	१५/२/१६०	६४४
पेनूर	१२/६/१०	२,९९२	पोखरी	१४/७/३८	९५६	पोटा बु.	१७/२/९९	१,३१८
पेन्नूर	१५/७/२०६	५४६	पोखरी	१४/९/३७	३६७	पोटी	२०/५/१००	८४८
पेमगिरी	८/३/७०	१,६५३	पोखरी	१६/१/९१	५६१	पोटी	२३/३/५७	५२७
पेरजपूर	६/९/१०८	१,१९४	पोखरी	१६/३/११७	७८०	पोटीलावा	२१/१/३५	१८३
पेरजापूर	१४/४/५७	५३४	पोखरी	१६/४/१२०	५०४	पोटळ	१४/८/६४	४४३
पेरणे	९/७/७७	१,७८६	पोखरी	१६/७/७३	८९७	पोटेगाव	१२/१/४२	५०१
पेरणोली	१३/१०/३९	१,२३०	पोखरी	१७/५/३९	३५८	पोटेगाव	२६/३/३०	५६५
पेरमल भट्टी	२६/६/३२१	७४	पोखरी	१९/२/१८७	३४९	पोटेगाव	२६/३/७३३	३६६
पेरले	१०/११/८	१,९५९	पोखरी	१९/४/८८	३९५	पोटेपल्ली	२६/३/८७२	२२२
पेरीड	१३/१/६०	१,३०६	पोखरी	१९/५/६९	१९६	पोडसा	२४/५/१८१	ओसाड
पेरीमिली	२६/६/२१९	३८३	पोखरी	२२/३/१२२	३५८	पोडसा	२६/४/३८२	५१२
पेलर चक्र	२६/४/४११	२४१	पोखरी	२२/३/१७०	१,११३	पोडुळ	१५/५/९५	८७७
पेलोरा	२६/५/१९३	९२०	पोखरी (कॅडाली)	१५/१/६	४२९	पोडुळ	१५/८/३४	६६४
पेल्लहार	२/६/५२	१,५६७	पोखरी	१५/१/३१	२९१	पोतरा	१५/४/२१०	१,६६८
पेवठा	२४/४/३०५	१६८	(टाकळी).			पोतरेड्डी	१७/१/१६३	७०
पेवढा	२४/३/३९६	१४०	पोखरी	१४/१०/१७४	५१०	पोतले	१०/११/८९	२,३०४
पेवती उर्फ नवेगाव	२६/३/७१	ओसाड	(निपाणी).			पोता	२०/४/१०२	८६
पेवरा	२६/२/१५९	१४९	पोखरी पाटोदे	५/८/५७	१,१४७	पोत्रा	१६/४/१६९	७१७
पेवा	१५/१/४५	४९१	पोखरी बाबर	१४/१०/१७६	११९	पोथरा	२३/३/१६०	३२६
पेवा	१७/२/१४	६९२	पोखरी बाळेश्वर	८/३/११६	७४१	पोथरे	१२/१/३५	१,६९५
पेवे	४/१/५	१,०४३	पोखरी शिंगाडी	१४/१०/२१२	४०३	पोथवडी	९/१३/८	६३२
पेवे	४/४/१४	२,८१३	पोखरी शिंदखेड	१४/१०/८०	५८७	पोथवडी	१२/१/१०	८१६
पेसोडा	१९/१/२२१	८२२	पोखरी हवेली	८/३/२९	७२५	पोथे	९/११/२०	४२०
पेहे	१२/५/९	५७७	पोखडी	८/९/२७	१,१८३	पोनाळा	१७/१/९७	१८२
पेहेडळी	३/७/२७	२५८	पोखणी	११/३/४९	८३०	पोपटखेड	२०/१/२२६	६६६
पेठण	३/१४/६९	३४०	पोखणी	१५/८/१७५	७१०	पोफळघर	३/८/१६	ओसाड
पेठण	८/२/११५	५७३	पोखणी	१७/३/७५	१९०	पोफळज	१२/१/५४	१,१२१
पेठण* (न. पा.)	१४/११/ना. १	८,५५६	पोखणी (ब. ग्रा.)	२२/५/१७३	ओसाड	पोफळणी	२२/२/२५१	१९२
पेठण	१६/६/११९	९७९	पोखले	१३/२/१०	९३०	पोफळवणे	४/२/१३९	१,११३
पेठणखेडा	१४/११/८	७३९	पोगरवाडी	१०/९/५९	३२९	पोफळवाडे	५/६/३२	५०७
पेडी	२६/६/१	६५	पोगाव	२/७/१७४	२३५	पोफळविरा	३/८/७०	ओसाड
पेमा मसाहूत	२६/६/२०१	ओसाड	पोघात	२०/५/८९	६१०	पोफळशिवणी	१९/५/२५०	३८५
पेमा (सव्हंड)	२६/६/१९२	२१५	पोचमपल्ली	२६/६/६०९	५४०	पोफळा	१४/९/३३	१०५
पेलपाडा	२०/३/१७०	१,०६०	रय्यतवारी.			पोफळी	४/५/ना.२	५,४०५
पोई	२/१०/४९	३३८	पोचरी	४/७/६८	४२१	पोफळी	१२/६/६३	६३६
पोईप	४/१२/३४	१,८१७	पोचाडे	२/३/१०९	४२६	पोफळी	१९/२/१७८	१,५६६
पोकळ वडगाव	१४/१०/१३७	६१५	पोचाडे	२/४/१०८	३५७	पोफळी	२२/३/२३५	१,१४९
पोक्कूर	२६/६/२७१	९६	पोट	१९/२/१५०	३६८	पोफोडी	२/८/१५१	१६७
पोखर	९/११/३९	१२६	पोटखळ	२/३/११२	४०२	पोबे	१३/२/८८	२९०

नाव (१)	स्थलांक (२)	लोकसंख्या (३)	नाव (१)	स्थलांक (२)	लोकसंख्या (३)	नाव (१)	स्थलांक (२)	लोकसंख्या (३)
पोमूले	४/१०/८	१,९७७	पोहरा	२१/१/३२	२५१	पौनी	२५/३/४०८	४१५
पोभूर्णा	२६/४/२११	२,९६५	पोहरा	२१/५/८	३३०	पौनी	२५/३/४३८	१३
पोभूर्णा चक्र	२६/४/२२९	ओसाड	पोहरा	२१/५/२३५	७३३	पौनी	२६/३/५०८	३४७
पोमगाव	९/९/१३	४७०	पोहरा	२४/५/१२६	७२	पौनी	२६/५/२०४	६२०
पोमण	२/६/८५	९०९	पोहरा	२५/३/८९	४,७४९	पौनी (व ग्रा)	२४/३/१६१अ	१२१
पोमनाळा	१७/४/२७	८०३	पोहरी खु.	१४/३/१९	१४६	पौनूर	२३/२/१७७	१,०५२
पोमडी	९/१४/१३४	३४२	पोहरी बु.	१४/३/२०	५५५	पौखेल	२६/३/५७५	१६
पोमलवाडी	१२/१/१४	१,१९९	पोहरे	७/१३/१४	२,१७२	पौला (व ग्रा)	६/१/२	७५
पोमेंडी	४/४/४२	१,०२४	पोहरेगाव	१६/७/१४३	१,९३१	प्रकाशे	६/४/५०	६,०५३
पोमेंडी खु.	४/६/५०	७०८	पोहा	२०/४/२५०	२,००१	प्रतापगड	५/३/४६	३३७
पोमेंडी बु.	४/६/५१	१,२२२	पोहाने	५/२/४	१,०००	प्रतापगड	२४/१/३३४	ओसाड
पोयजे	३/२/१५०	१,२०८	पोहारा	२०/५/२४२	२,०१८	प्रतापगड	२५/३/५८७	२६६
पोयनाड	३/५/१००	१,२०२	पोहाळवाडी	१३/२/७४	६०१	प्रतापगड	२६/३/३४२	१८
पोयनार	४/३/१४	१,४६२	पोहाळी	५/३/६५	४५५	प्रतापपूर	६/३/६०	१,६७३
पोयनी	१५/८/१५१	६७०	पोहाळे तर्फ	१३/२/३७	१,३७६	प्रतापपूर	६/९/१४४	१,६९५
पोयरकोटी	२६/६/३०४	१२०	अलाटे.			प्रतापपूर	८/३/८५	७१२
पोयरे	४/१०/६४	७९८	पोहाळे तर्फ	१३/२/६५	९१८	प्रतापपूर	१४/८/३४	३८७
पोरगव्हाण	२१/३/४०	१,१५५	बोरगाव.			प्रतापपूर	२२/२/७३	१४
पोरगव्हाण	२१/३/३०९	४६१	पोही	३/१/१४	१६९	प्रतापपूर	२४/५/१२७	ओसाड
पोरगव्हाण	२३/१/७५	३०६	पोही	३/३/३४	ओसाड	प्रतापपूर	११/५/५	४५०
पोरगाव	१४/११/४७	६०९	पोही	५/८/७८	१४२	प्रधान डोरप	२५/२/५६०	ओसाड
पोरज	१९/३/११९	६१९	पोही	२०/४/८४	९०१	प्रधान बोरी	२२/२/३४३	३४८
पोरवड	१५/६/१७०	५६६	पोही	२१/२/८०	२८०	प्रधान सांगवी	१७/१/१३४	४८८
पोरांबी	६/२/११०	३५३	पोही	२१/४/८७	४१५	प्रधानवल्ली	४/८/४६	२,७९३
पोरेवाडी	१३/१२/१९	२७४	पोही	२४/४/३४१	१११	प्रभू पिंप्री	८/१०/३७	२४१
पोर्ला	२६/३/६३२	२,६१९	पोही	२४/४/४३७	५६	प्रभू वाडगाव	८/७/९५	१,०२८
पोर्ले तर्फ ठाणे	१३/२/५३	२,९२२	पोहीगोंडखेरी	२४/२/२००	४३९	प्रल्हादपूर	१४/४/५८	१३६
पोर्ले तर्फ बोरगाव	१३/२/६७	६०४	पोहे	२६/२/११४	२८०	प्रल्हादपूर	२१/२/२७७	१६
पोलाटीला	२५/१/१८१	९१	पोहेगाव खु.	८/१/६९	२७३	प्रल्हादपूर	२१/४/१२९	१५९
पोलादपूर*	३/१४/१३	२,२७७	पोहेगाव बु.	८/१/६८	२,८१८	प्रवरा सगम	८/६/१२	१,४८२
पोलीस लाईन	२४/४/१४२	नागपूर	पोहे टाकळी	१५/५/१४०	६९४	प्राणपूर	२६/३/१६४	ओसाड
		बहारात	पोहोंडूळ	२२/३/१८१	१,०७३	प्रिदावन	४/९/१४५	१,००३
		समाविष्ट.	पोहोना	२२/५/७६	२३२			
पोरुहे पिपळगाव	१६/२/४२	९४५	पोहोरगाव	१२/५/६७	७२२			
पोवनपार	२६/१/३४९	७३	पोळका	१५/७/१३४	१४			
पोवनबोरी	२६/१/२६८	ओसाड	पोळगाव	१३/१०/७६	६४५	फकनाभट्टी	२६/३/२४५	६८
पोवाचीवाडी	१३/१२/१३	२५४	पोळगाव	२४/५/३९४	२०५	फकरानपूर	१८/११/१९३	१२७
पोवारी	२४/४/२०३	ओसाड	पोळे	२/४/६४	२९३	फकीर वाडी	११/२/७८	१५१
पोवारी	२४/५/३१	ओसाड	पोळे	९/१०/३९	३१५	फकीराबादवाडी	१४/७/१२०	२१६
पोशीर	३/१/१९	१,६८६	पौट	१२/१०/५९	४१६	फक्राबाद	८/१३/१७	९६५
पोशेरा	२/२/३६	१,९४१	पौड*	९/९/३१	२,२२७	फडतरी	१२/४/१७	१,६४७
पोशेरी	२/५/२४	६९८	पौडखार	३/३/२६	१२१	फणसी	९/१०/११८	१४५
पोश्रातवाडी	१३/१०/३४	२८७	पौडूळ	१६/५/३७	६७९	फणसकोड	३/१४/६६	२२०
पोसरी	२/१०/१३६	५४२	पौद	३/४/७७	९६	फणसगाव	४/१०/२०	२,२१५
पोसरी	३/१/१२१	३४२	पौना खु.	२५/२/५१०	५०९	फणसट	४/७/१००	२८८
पोसरी	३/२/१६४	५१३	पौना बु.	२५/२/५२४	५६५	फणसवणे	४/७/४७	१,४०८
पोसरे	४/५/४	९,२४५	पौनार	२३/२/२५६	३,७६५	फणसवळे	४/६/८१	१,२४२
पोसरे खु.	४/३/१३९	२५०	पौनी	२३/२/४२७	६२	फणसवळे	४/७/९५	५६२
पोसरे बु.	४/३/१३७	८३३	पौनी	२४/३/१६१	४४२	फणसवाडी	१३/९/३९	७४५
पोहणा	२३/३/१०६	१,५३८	पौनी	२४/५/१२३	१८७	फणसाडी	३/८/११७	६०
पोहणा	२४/२/६४	१	पौनी (ग्रा.)	२५/२/५०२	२०	फणसापूर	३/५/१२९	ओसाड
पोहनेर	१६/२/८५	३,२२०	पौनी (न. पा.)	२५/२/ना.३	१४,८०१	फणसावडे	४/१५/४८	२०३

फ



नाव (१)	स्थलांक (२)	लोकसंख्या (३)	नाव (१)	स्थलांक (२)	लोकसंख्या (३)	नाव (१)	स्थलांक (२)	लोकसंख्या (३)
फणमू	४/२/१२९	७५७	फर्दापुर	५/१३/७९	४१७	फुटाना	२५/३/३८१	६१८
फणसोप	४/६/९३	२,२३९	फर्दापुर	१४/३/५७	२,१८४	फुटाळा	२०/४/१३९	नागपूर
फणसोली	२/९/३७	५६१	फर्दापुर	१९/२/१९२	३१६			शहरात
फणी	२०/४/४१	२६	फलटण (ग्रा.)	१०/२/३२	७,८३४			समाविष्ट.
फणपूर	१८/१०/३८	३७७	फलटण*	१०/२/ना १	१९,००३	फुटाळा	२५/२/१४१	१८१
फतियाबाद	२२/२/८४	ओसाड	फलाई (व ग्रा)	६/१/११६	१०२	फुटाळा	२५/३/२११	३३८
फतीयाबाद	१४/८/७१	३४०	फलाणी*	३/१०/२२९	२७५	फुडी	२६/६/२३२	ओसाड
फतुल्लाबाद	१४/८/६९	१८४	फलोदे	९/२/३२	४२१	फुडी मसाहत	२६/६/२०६	२६३
फतजगपूर	१७/३/१२०	१०६	फल्याण	३/७/२	१८५	फुडे	३/३/१०	७१२
फतेपूर	१४/९/१३९	ओसाड	फसटोला	२६/३/५७९	९८	फुणगूस	४/७/५४	१,७४०
फतेपूर	१५/७/१३३	ओसाड	फळणी	१०/५/७१	९३	फुणगाव	२१/२/२८५	५२३
फतेपूर	१७/३/१२८	१९८	फळणे	९/५/२०	३१७	फुणणी	७/६/९	५२९
फतापर	२३/३/२६	ओसाड	फळवणी	१२/४/४९	१,७२८	फुणनगरी	७/६/२९	९९४
फतापूर	२६/२/६९	३९१	फळसप	३/१२/७७	४८९	फुणरें	४/९/६५	७०९
फतेपूर	५/१३/१००	४२२	फळा	१५/८/१३७	९८६	फुणरें	११/२/४७	८७५
फतेपूर	६/४/१४	१,७२०	फळी	१७/२/४३	१९६	फुबगाव	२१/५/३९०	१,५७९
फतेपूर	६/६/४५	१९०	फळगाव	२/१०/२१	९४८	फुबगाव	२२/१/१२२	१,१३९
फतेपूर	७/१२/१४३	२,८९२	फाकटे	९/४/६	३९५	फुरडी	२६/४/४२६	८१६
फतेपूर	८/६/१०५	३४८	फागणे	२/९/११०	३४१	फुरसुगी	९/७/१००	६,३४६
फतेपूर	१४/४/७७	७६०	फागणे	६/१०/११०	३,९०८	फुरस	१०/५/४७	१३१
फतेपूर	१८/१/१४४	११९	फागणे	९/५/१२९	१८४	फुरस	४/३/२४	२,४९७
फतेपूर	१८/९/६४	६७९	फागळोशी	२/९/१०६	५५२	फुरस	४/५/१२७	७५९
फतेपूर	१९/३/२३२	१८३	फागुळगव्हाण	५/१२/७७	७८०	फुलजमरी	२०/५/२३३	२,५५१
फतेपूर	२०/१/१३५	२५९	फागुळगव्हाण	९/१/४९	१०९	(रतनवाडी).		
फतेपूर	२१/३/२९९	२३३	फाजलपूर	१४/८/१३७	ओसाड	फुलकळस	१५/६/८२	१,२१२
फतेपूर	२१/४/१७	२७४	फाजलपूर	२१/४/१३३	२३७	फुलकोडा	२६/३/४५७	७८
फतेपूर	२१/५/३८३	१८	फाजलपूर	२१/२/२७९	२४९	फुलखल	२६/३/६०७	३४
फतेपूर	२१/६/५	२२६	फाटा	१५/७/१२०	१३२	फुलगाव	९/७/७२	७८९
फतेपूर	२१/६/२५	२४६				फुलगाव	२६/३/२०५	ओसाड
फतेपूर	२२/१/७०	ओसाड				फुलगाव	१२/५/६१	२,१६४
फतेपूर	२२/१/१७८	१६८	फाटेवाडी	१८/११/१५८	ओसाड	फुलचूर	२५/१/२२५	३,५२३
फतेपूर	२२/२/५	३२९	फापोरे खु.	७/४/१६०	७१	फुलचूर	२६/६/३०७	ओसाड
फतेपूर	२३/२/७७	६४४	फापोरे बु.	७/४/१५७	१,०६५	फुलझरी	२४/३/१५७	२६२
फतेपूर	२३/२/१५०	ओसाड	फारोळा	१४/११/२०	४७१	फुलझरी	२४/३/१३१-अ	३७
फतेपूर	२४/५/४१८	ओसाड	फाळेगाव	१५/३/१२५	१,३९०	(व ग्रा).		
फतेपूर	२५/१/२१७	८२७	फाळेगाव	२०/५/६६	५४७	फुलझरी (व ग्रा).	२६/४/१६५	६१
फतेपूर (व ग्रा)	६/६/३	८८९	फाळेगाव	२०/६/२९१	५४२	फुलघाव	१५/४/१९१	२९८
फते वडगाव	१६/३/७८	४६५	फाळेगाव	२२/२/१६	१,३२८	फुलपाट	७/५/१०९	२०४
फत्यापूर	१०/९/१२४	८९४	फिरंगपाडा	२/७/११०	२०२	फुलबरी	१४/९/१२	५,५७७
फत्याबाद	८/४/४७	८३८	फिरोजाबाद	१५/१/१४२	ओसाड	फुलबेल	१७/५/१६१	२,४२१
फनूली	२५/२/४५०	५१८	फिसकुटी	२६/४/१८७	५४०	फुलबोडी	२६/३/५६७	२४७
फयें	१३/९/४२	५०२	फिसारें	१२/१/८२	१,८५३	फुलवडे	९/२/३१	१,४७५
फरकंडा	१५/८/१३०	१,३०२	फिस्की (व ग्रा)	२२/५/४१	ओसाड	फुलवाडी	१५/१/१८९	५१८
फरकाड	७/५/१३४	१,३०८	फुकटगाव	१५/६/१०४	६२१	फुलसरें	६/५/२६	३९६
फरकाडे (व ग्रा)	७/७/७९	ओसाड	फुकटा	२३/३/९४	१,००८	फुलसाक्रा	२०/६/१४३	ओसाड
फरदपूर	१६/७/१५४	४९८	फुकीमेटा	२५/१/३८८	६८०	फुलसांगवी	१६/१/४३	१,१६४
फराडा	२६/३/७५०	९६८	फुकीमेटा	२५/१/४६५	७१२	फुलसावगी	२२/३/२१८	२,६८९
फरामर्दाबाद	२०/३/१३	१५	फुकेरी	४/१५/६४	२८९	फुली	१९/२/२४१	८३७
फरारें	४/२/१४७	७६२	फुकेवर	२४/५/२३७	२३८	फुलोरा	२६/४/४५०	१८
फराळ	१३/७/५४	७४४	फुगाळे	२/८/७८	४८८	फुसर	२६/३/८२१	१८
फरिदपूर	२३/३/३१०	३६२	फुटाणा	२६/४/३०७	१,०६२	फुस्की पंच	२६/३/९२५	ओसाड
फरी	२६/३/३४९	१४५	फुटाणा चक	२६/४/३०८	३१७	फुस्की (व ग्रा)	२६/३/९२७	८

नाव (१)	स्थलाक (२)	लोकसंख्या (३)	नाव (१)	स्थलाक (२)	लोकसंख्या (३)	नाव (१)	स्थलाक (२)	लोकसंख्या (३)
फूटजवळगाव	१२/३/२८	२५४	बगडी	१४/८/१४३	४५८	बदरखे	७/११/८८	१,०४३
फूल आमला	२१/५/२९२	९४७	बगदा	६/२/३१	१५८	बदलापूर	२/१०/१८६	३,६४७
फूलगाव	७/७/४०	२,२६०	बगला	१५/४/५५	१४५	बंदळगी	१२/८/७०	१४
फलशिवरा	१४/८/४१	५५८	खानापूर.			बंदाटे	२/४/१४१	१६७
फूलोरा	२२/५/१४८	ओसाड	बगायत	२०/२/१४६	२२	बदापूर	५/११/७५	४१३
फकरी	७/७/१७	२,२४६	पातुर (१).			बदापूर	१४/१२/५	४३२
फगर	२४/५/१७२	१,३६५	बगायत पातुर (२)	२०/२/१४६	पातुर शहरांत	बदिवडे खु.	४/१२/१८	२२१
फेजिवडे	१३/७/५५	३,१९१			समाविष्ट.	बंदिवडे बु.	४/१२/१५	१,८१२
फटरी	२४/१/१९७	३६५	बग्गी	२०/४/१८९	८	बंदुकपल्ली	२६/३/९३८	९४
फंटेरी	२४/४/११६	५८१	बग्गी	२१/६/२४५	४३०	बघनापूर	१९/५/९९	१५६
फेट्टा	२०/३/२८४	२४२	बग्गी	२२/४/३६६	२६१	बंघाटे	५/१/११९	६०३
फट्टा	२२/३/७१	६६१	बघेडा	२५/१/४३८	२६९	बंधारपाडा	६/८/५३	१,३८९
फेट्टी (व ग्रा)	२२/१/२८४	४४९	बघेडा	२५/२/६४	८	बंधारा	६/३/५०	१७५
फण	२/७/१८९	९८	बघोली	२५/१/१४८	१,३४२	बंधारा	२०/१/२२७	२७
फेपरवाडा	२२/५/५६	१४४	बघोली	२५/१/२७०	६६७	बंधारा	२४/४/१	७
फेफरवाडा	२३/१/२७०	१६६	बचरापूर	२३/२/८	ओसाड	बन	६/३/६८	२१८
फेफरी	२२/४/१३४	ओसाड	बचेरी	१२/४/४८	९४८	बन	१५/२/१	५९०
फेरी	२६/३/३१	१६७	बच्छराजपूर	२१/५/३७५	ओसाड	बनकिन्होळा	१४/२/१३८	६८०
फेरोजाबाद	१५/२/१६२	३८२	बच्छेरा	२५/२/१४९	२५६	बनगाडी	२६/६/३५४	५८
फेस	६/४/१६८	१,०६८	बछेरा	२४/३/३५	१२७	बनगाव	१४/९/१५३	५३७
फेसडी	७/६/१५	१७४	बजरकुंड	२४/३/२३	२५२	बनगाव	१४/१२/१३४	५९५
फेजपूर (ग्रा.)	७/२/८६	३७	बजारी	२५/१/४३३	३३७	बनगाव	२५/१/३५५	८१४
फेजपूर* (न.पा.)	७/२/ना.२	१३,०७३	बटकणगले	१३/११/६७	१,३२७	बनघर	१०/९/३९	३४३
फेजलपूर	२१/५/६७	६१	बटनपूर	१८/८/१३४	४५९	बनचिंचोली	१७/२/४१	१,०३७
फोकुडी	२६/३/७५५	६६७	बटलाचेरू	२६/६/३७९	१५६	बनटाकळी	१४/२/४०	६८८
फोंडशिरस	१२/४/१५	५,४८६	बटवाडी	१५/३/६७	३७६	बनपिपळा	१५/८/४९	२८७
फोंडाघाट	४/११/२३	६,२६६	बटवाडी खु.	२०/२/८३	३७०	बनपिप्री	८/११/३९	९०३
फोडेवाडा	२६/६/३१८	ओसाड	बटवाडी बु.	२०/२/८२	१,०४६	बनपुरी	१०/७/४६	६९१
फोडचे	४/१५/७६	३७	बटाना	२५/१/१९९	१,१३३	बनपुरी	१०/१०/१७६	१,८९८
फोपसडी	८/२/१४१	३४४	बटाळा	१७/४/१७	३१६	बनपुरी	११/१/१०९	२,०५०
फोपसी	५/६/७१	३०६	बटेर	२६/६/७१	३०	बनपुरी	२४/३/२५०	७६६
फोपीर	५/१/७९	४३८	बठाण	१२/१०/३१	७८२	बनपूर	२३/२/२३०	ओसाड
फोपेरी	३/५/२५	३०१	बठाण	१४/१०/३३६	८७१	बनवडी	१०/६/१६	१,५३५
फोफरे	६/२/६६	९८१	बडगाव	१५/८/४८	१,५५६	बनवडी	१०/११/६४	५०२
फोफादे	६/२/५७	५४०	बडनेरा (ग्रा.) (१)	२१/५/२५७	१५४	बनवस	१५/८/१७८	२,३०९
			बडनेरा* (२)	२१/५/ना.२	२३,८४०	बनवाडी	२४/४/३२९	२९६
			(न.पा.)			बनवाही चक	२६/१/४	ओसाड
			बडपानी (व ग्रा)	२१/१/व ग्रा ८५	५१	बनवाही	२६/१/३	२१६
			बडबडा	१७/६/५	३,१४०	मालगुजारी.		
			बडवणी	१५/८/११४	१,४०६	बनशेंद्रा	१४/१/३७	१,१८२
बऊर	९/५/१०९	६४६	बडूर	१७/६/२००	१,६२०	बनशेळकी	१८/८/१४१	१,१२१
बकलगी	१२/८/४५	१,३०६	बडूर	१८/११/१४८	१,७७६	बनसारोळा	१६/६/१५४	२,४९३
बकापूर	१४/९/५२	१८१	डेवगाव	२४/२/१९	१,५४१	बन सावरगाव	१८/१/१३१	३५६
बकी	२५/३/२३७	४००	बढई	७/१/९९	ओसाड	बनसिंगी	२४/३/५७	७
बकुपिपळगाव	८/६/१७	२५८	बढवाणी	७/१/९८	ओसाड	बनाथर	२५/१/१४२	१,६८७
बकोरी	९/७/८४	५६२	बणजगोळ	१२/११/८६	१,१२५	बनाळी	११/५/२८	१,७२७
बक्तरपूर	८/१/९	४७२	बदगी	८/२/१५३	४६४	बनियाटोला	२५/१/१६८	१९७
बक्तरपूर	८/७/३४	३०७	बदनापूर	१४/१०/३९	२,९३२	बनेरा	२४/३/११	११७
बखलापूर	२१/५/४१८	ओसाड	बदनापूर	१५/२/४३	१५२	बनेवाडी	१४/९/९३	औरंगाबाद
बखारी	२४/३/८२	४६६	बदनापूर	२१/१/१५०	५७६			शहरांत
बखारी	२४/३/१०२	ओसाड	बदर	२३/३/३१९	ओसाड			समाविष्ट.
बगडद	१५/७/१६६	१०२	बदर	२६/२/२५१	८०	बनोटी	१४/३/२३	१,३२७

ब

नाम (१)	स्थलांक (२)	लोकसंख्या (३)	नाम (१)	स्थलांक (२)	लोकसंख्या (३)	नाम (१)	स्थलांक (२)	लोकसंख्या (३)
बनोसा (१)	२१/४/२४२	५	बर्डीपाडा	५/३/१	२०९	बल्हारपुर	२३/३/१६१	२२६
बनोसा (२)	२१/४/२४२	दर्यापुर बनोसा	बर्दीपूर	१६/७/१०३	३,५९९	बल्हारपुर	२६/२/३५४	ओसाड
		शहरात	बर्दीपूर	१९/५/२७	५०३	बल्हारपुर चक	२६/४/२३५	७११
		समाविष्ट.	बर्दीपूर	१९/५/५८	ओसाड	बल्हे	३/७/९९	ओसाड
बन्नाळी	१७/६/५७	६७२	बर्फा	२३/३/३६१	२८७	बल्हे	३/८/१४८	२५४
बन्सापर	२१/६/२७	ओसाड	बन्हाणपूर	२/४/३२	१,२६१	बल्हेगाव	५/११/५९	७४६
बपेरा	२५/२/३८	१,७४९	बन्हाणपूर	८/६/१०३	५७०	बळ्हाला	२२/१/१९९	ओसाड
बपेरा	२५/२/९९	६८३	बन्हाणपूर	८/७/५५	२३३	बसणी	४/६/६९	१,०५४
बबई	२५/१/२९३	९८३	बन्हाणपूर	९/१२/४९	८७४	बसपूर	१८/११/७६	६७३
बंबावी	३२/१/२५	११०	बन्हाणपूर	१२/११/११	१,५२९	बसमय (ग्रा.)	१५/७/१३१	१४
बभळज	६/६/१११	१,१२९	बन्हाणपूर	१६/१/९६	३३४	बसमय*	१५/७/ना.१	१५,५३२
बम्बेझरी	२६/५/१८०	ओसाड	बन्हाणपूर	१६/४/५४	४२०	(न.पा.)		
बयवाडा	२५/१/९३	६६७	बन्हाणपूर	१८/९/१३	३९५	बसरवाडा	२६/३/९२२	६०
बरकतपूर	१४/१/८४	९२३	बन्हाणपूर	२१/२/३१३	२४५	(व ग्रा.)		
बरकी	१३/१/१२८	३८४	बन्हाणपूर	२१/६/९५	६२	बसरापूर	९/१४/९१	२२४
बरटाळा	१९/५/१३२	५०२	बन्हाणपूर	२२/२/१३५	१७०	बसरेवाडी	१३/९/१७	४७६
बरड	१०/२/७०	१,८७८	बन्हाणपूर	२३/२/१२१	१९५	बसर्गी	११/५/४२	१,१२९
बरडकिन्ही	२५/३/९०	२८२	बन्हाणपूर	२१/३/६२	२२०	बसर्गी	१३/१२/६२	१,५५७
बरडकिन्ही	२६/१/३३८	१,६३५	बन्हाणपूर	२१/३/१६४	ओसाड	बसर्गी खु.	१३/११/४०	३२
बरडगाटा	२६/२/२५२	७४	बलकवडी	१०/३/१२	२२२	बसर्गी बु.	१३/११/३७	२,५४०
बरडपौनी	२४/१/७५	२७८	बलगवडे	११/४/५४	१,५१६	बसवगीर	१२/११/१६	ओसाड
बरडशेवाळा	१७/२/११०	७६२	बलठाण	८/२/९६	३२५	बसवंतपूर	१८/५/६३	७०
बरडा	१५/२/४	२९५	बलवंड	६/५/१००	८४०	बसवंतवाडी	१८/६/५५	७०१
बरडी	६/२/३२	२४९	बलवडी	१२/९/३२	२,२५७	बसवनाळ	१८/१/१४२	ओसाड
बरफगांव	१९/३/९५	४७४	बलवडी खानापूर	११/१/८८	२,३४७	बस्तवडे	११/४/५९	१,८५७
बरबडा	१५/१/७५	२०३	बलवडी भाळवणी	११/१/५५	१,९२३	बस्तवडे	१३/८/३१	१,०१८
बरबडा	२२/२/२७६	१०३	बलवाडी	७/३/९५	१,०२१	बस्तवाड	१३/४/३८	१,२१८
बरबडी	१५/७/१८६	७९०	बलसा	१५/२/१११	२५०	बस्ती	९/१/११०	५५०
बरबडी	१५/८/१३२	४०४	बलसा खु.	१५/६/१४८	८२७	बहाडोली	२/४/१११	८४०
बरबडी	२२/१/२९	६४	बलसा बु.	१५/६/१०६	७७१	बहात्तर	२२/४/३०२	२३६
बरबडी	२३/२/३७५	१,१४७	बलसूर	१८/१०/६१	२,२८७	बहादुरपुरा	१७/५/१५७	१,८१८
बरबडी	२३/३/२६५	४१३	बलसांड	१५/३/१६८	१९५	बहादुरपूर	७/८/७३	ओसाड
बरबसपुरा	२५/१/३५	९१७	बलाप	३/७/७०	१५५	बहादुरपूर	७/९/१०	२,०३४
बरबसपुरा	२५/१/२०८	९६९	बलायदुरी	५/१२/६१	५६०	बहादुरपूर	८/१/७२	१,१०५
बरमगाव खु.	१८/४/९७	२५६	बलीवरे	३/१/३	४५१	बहादुरपूर	१६/४/२	२८८
बरमाची वाडी	१८/७/६१	२७७	बल्याणी	२/१०/५५	५११	बहादुरपूर	२०/३/१५७	१८२
बरमाची वाडी	१८/११/११६	७२	बल्लारखेडा	२१/५/१५८	ओसाड	बहादुरपूर	२०/४/१०१	ओसाड
बरव (१)	९/१/९९	६६	बल्लारपूर	२२/४/३८३	१६५	बहादुरपूर	२०/४/१४९	ओसाड
बरव (२)	९/१/९९	जुन्नर शहरात	बल्लारपूर	२६/१/३५७	३०६	बहादुरपूर	२०/५/१०३	ओसाड
		समाविष्ट.	बल्लारपूर चक	२६/१/३५६	ओसाड	बहादुरपूर	२१/१/१४७	५७
बरवडपाडा	२/२/३	३०७	बल्लारपूर*	२६/४/ना.२	२०,३५१	बहादुरपूर	२१/२/३०१	ओसाड
बरांग चक	२६/२/५६५	३१०	(न.पा.)			बहादुरपूर	२३/२/११६	ओसाड
बरांग मोकासा	२६/२/५६४	७४५	बल्लाल सागज	१४/७/१४६	४३५	बहादुरवाडी	७/४/६०	४१८
बराजळा लोखडे	१४/४/१११	१,०३८	बल्लाळ	१७/४/७९	५४९	बहादुराबाद	८/१/७१	४३०
बराजळा साबळे	१४/४/११५	१,१३१	बल्लाळखेड	२०/४/७९	३७	बहावा	२१/३/२१३	५४४
बराणपूर	१८/३/६२	२१०	बल्लाळपूर	१४/११/११	१४७	बहादुरा	२०/२/१७	५६८
बरामपूर	२/६/६६	४७२	बल्लाळवाडी	९/१/८१	१,०९०	बहादुरा	२४/४/२८८	४२५
बहर	१२/८/७३	१,४४४	बल्लूर	१७/८/६३	८११	बहादुरी	५/७/२५	१,१७४
बरेजा	२४/५/२७९	उमरेड	बल्हाडी	१९/१/५१	८	बहादुरनगर	२१/३/३७	ओसाड
		शहरात	बल्हाडी	२०/२/९७	ओसाड	बहादुरपूर	२१/४/१९३	ओसाड
		समाविष्ट.	बल्हाणी	६/९/१००	१,१९४	बहादुरपूर	२१/५/२७६	३३८
बर्गीपूर	१४/८/८६	१०८	बल्हाणी	६/१०/८२	६११	बहादुरवाडी	११/३/५२	३,१३६

नाव	स्थलाक	लोकसंख्या	नाव	स्थलाक	लोकसंख्या	नाव	स्थलाक	लोकसंख्या
(१)	(२)	(३)	(१)	(२)	(३)	(१)	(२)	(३)
बहारे	२/१/७०	६५६	बाग अंबाडा	२१/२/१५२	ओसाड	बाजारगाव	२४/४/८	४६२
बहाळ	७/१३/२५	३,५१३	बाग अब्दुल कादीर	४/९/२७	९९	बाजारभोगाव	१३/२/६३	१,४२३
बहिरखेड	२०/३/१५०	३१०	बाग काजी हुसेन	४/९/२८	३६	बाजारवाडा	२३/१/२९६	२९५
बहिरखेड	२०/३/१२४	१८४	बागकोट	१४/६/२१	ओसाड	बाजारवाडी	९/१४/१२१	८३३
बहिरगाव	१४/१/४१	१,०११	बागझरी	१६/७/१२७	७३०	बाजी उमरद	१४/१०/१०३	१,०६१
बहिरपूर	६/४/६३	२८६	बागडंबंध	२५/१/२६९	२५३	बाजीतपूर	२१/२/२४६	ओसाड
बहिरमपूर	२१/३/३८	१	बागडापूर	२३/१/२१८	२३७	बाजे	१०/१०/३२	७३
बहिरमपूर	२१/६/१९४	ओसाड	बागडू	५/४/१००	४९८	बाठेवाडी	९/१४/१९२	चिखलगाव
बहिरवली	४/३/१०४	१,७११	बागणी	११/३/५६	६,६२३			खेडयात
बहिरवाडी	८/६/१९	५२८	बागतलाब	१४/९/१८०	१९			समाविष्ट.
बहिराणे	५/१/६६	२३०	बागतळवडे	४/१०/३८	१४९	बाडगव्हाण	८/७/११३	२४५
बहिरगाव	१४/१२/१६२	१६१	बागदरी	२१/१/१२७	२०५	बाडगी	५/५/३२	१४९
बहिरवाडी	१३/२/८	१,०४७	बाग पाताळे	४/६/९८	१००	बाडशी	२६/६/२५३	ओसाड
बहिरवाडी	१३/१०/१	२,१०४	बाग पिपळगाव	१६/१/७७	८८९	बाडा	१९/५/१४१	ओसाड
बहिरेश्वर	१३/५/४२	१,४५०	बागबोडी	२४/३/२६३	१८५	बाडा पोखरण	२/१/९५	४,५९०
बहिरोळे	३/५/३२	६३२	बागबोडी	२५/२/३६७	४३४	बाडे मसाहत	२६/६/१२५	८५
बहिलामपूर	२२/५/२४८	१४२	बागमळा	४/१०/५१	३४३	बाणगाव	७/१३/९३	७४४
बहिलोलपूर	२१/५/२७३	३४९	बागमांडले	३/११/८४	३,०९०	बाणगाव	२२/१/११९	१,०८८
बहुल	१८/७/४	५४९	बागरचोळे	२/४/८२	२०३	बाणगाव खु.	५/८/७२	३०५
बहुलखेडा	१४/३/३७	७३४	बागडे	८/११/५३	७०४	बाणगाव बु.	५/८/६६	६५०
बहुली	९/७/३१	१,३७६	बागडे	१२/४/१२	६४५	बाणखार	३/१२/७५	ओसाड
बहुले	१०/१०/१६६	२,११५	बागलिग	२१/१/व आ १२५	२७३	बाणूर	११/१/९७	९३६
बहुलेश्वर	७/११/३९	११	(व ग्रा).			बाणगाव	१२/७/१९	९६५
बहुळ	९/३/१३५	२,३७१	बागलोहरे	९/१/१०९	१३७	बाणगाव	१४/४/१५४	६९४
बहे	११/३/३२	३,५४६	बागवाडी	२२/१/१५२	१९५	बाणेर	९/७/२३	१,८०५
बह्याने	६/५/११६	७१५	बागवाडी	२२/२/५८	१०८	बादखार	३/३/२१	ओसाड
बळकुवे	६/६/२५	१,३५०	बागाइत खु.	९/१/८९	जुन्नर शहरात	बादखेड	२०/१/३	१७३
बळदण	६/५/१२०	२९७			समाविष्ट.	बादखेल	१६/३/९	५००
बळपुडी	९/१३/४०	२०४	बागाइत बु.	९/१/९०	जुन्नर शहरात	बांदरचूवा	२४/५/१२९	८
बळवली	३/६/२५	७०२			समाविष्ट.	बांदरवाडा	१५/५/१३३	६७४
बळसाणे	६/९/५९	२,०७८	बागापूर	२०/४/२९९	ओसाड	बादरा	२६/२/१२८	४४२
बळीराम	१७/३/१२४	१३५	बागापूर	२१/६/१४६	३२४	बादलकोट	१२/५/७	२३१
बळगाव	२/९/११८	७०५	बागापूर	२२/१/१६७	ओसाड	बादलापूर	२०/३/३१	३२५
बळगाव	१४/७/२७	६३४	बागापूर	२२/२/५१	२५४	बादलाबाई	१४/६/२३	५
बळगाव	१४/१२/१३१	५६५	बागायत (१)	२०/४/२६९	२	बादली तुकूम	२६/३/६७८	८१७
बळगाव	१५/७/३३	७०४	बागायत (२)	२०/४/२६९	कारंजा शहरात	बांदिवडे	४/९/१४६	३३१
बळगाव	१७/४/१२३	८५९			समाविष्ट.	बांदिवडे	१३/२/३०	४३२
बळगाव	१७/६/११	६७६	बागीलगे डुक्करवाडी	१३/१२/५७	१,८४५	बांदीवली	३/१/३६	४९९
बळगाव	१७/८/५२	९२२	बागुलखेड	१९/५/३१३	३७४	बांदोले खु.	१२/११/२७	१९८
बळगाव	२०/१/१५९	८३०	बागेवाडी	११/५/१६	८४२	बांदोले बु.	१२/११/१७	२,१३९
बळगाव	२१/२/२०६	४२३	बागेहळ्ळी	१२/११/४८	८९४	बाद्रा	२४/३/१०५	२६९
बळगाव	२१/५/११८	ओसाड	बाधोली	२५/१/१५	७४५	बाद्राझरी	२५/३/११५	ओसाड
बळवाडी	१२/२/६२	३१७	बाचणी	१३/५/५३	१,४२४	बाघखडक	८/१३/३५	२३२
बाकटी	२५/३/२७२	१,१८६	बाचणी	१३/८/१५	१,३३४	बाघगाव	२६/३/३१८	२४७
बाकली	१८/११/४१	८६५	बाची	१३/१०/१९	१०१	बाघघर	२/१/८८	४२६
बाकाळे	४/९/१२२	१९९	बाचेगाव	१४/१२/१६३	६६९	बाघण	२/३/७६	५९२
बाकेघर	३/६/१२२	२७	बाचेवाडी	२५/२/४८६	४७३	बाघण	२/४/८५	२७७
बाखरापूर	२०/३/२०९	ओसाड	बाचोटी	१७/५/१५८	१,७६३	बाघणवाडी	२/१०/१५६	१७५
बाखराबाद	२०/३/४४	३९९	बाचोली	१०/१०/१७५	५२०	बाघातिवरे	४/२/५७	६३७
बाखर्डी	२६/५/१२७	८३३	बाच्छर	७/१०/११	७१३	बाघोवली	२/९/१४१	३३४
बाखर्डी	२६/५/१२७	८३३	बाज	११/५/१२	२,४१४	बाचूर	२६/३/४८६	१६
बाखलापूर	२३/२/४६८	ओसाड	बाजाठाण	१४/७/१५७	६५८	बाघोना	२६/३/३९०	२३५

नाव (१)	स्थलाक (२)	लोकसंख्या (३)	नाव (१)	स्थलाक (२)	लोकसंख्या (३)	नाव (१)	स्थलाक (२)	लोकसंख्या (३)
बाधोना	२६/३/७६४	२४६	बावडे	१३/७/६८	३०७	बामुळगाव	१५/६/१४४	८७५
बानगे	१३/८/३३	१,९९३	बावडे तर्फ कळमुली	४/१३/२६	२,२६२	बामुळगाव	१६/२/११२	८०४
बानायत	२२/१/२३५	४५४	बावडे तर्फ माणगाव	४/१३/७५	१,७०३	बामुळगाव	१८/५/१०१	२,०५३
बानेगाव	१४/१२/१९८	१,०९२	बावडे	१०/१०/९८	९६५	बामुळगाव	१८/७/५६	१,००८
बानेगाव	१५/५/१२६	४५९	बावडे	११/२/५९	९०८	बामुळी	१५/४/९३	९६७
बानेगाव	१५/८/१२५	२५३	बावडे	११/४/३५	३,२१४	बामुळी	१५/६/५६	५२४
बानेगाव	१६/६/५६	३६३	बावडे	१३/१/९८	१,००८	बामुळी	१७/२/४०	७७८
बानेगाव	१८/९/९९	३६७	बावळगाव	१८/६/८४	३४८	बामुळी	२०/२/१३७	७६
बानोदा एकलारा	१९/१/७९	१,५२३	बावळदरा	१८/१/१७५	५३०	बामुळी (१)	२१/४/२३७	३
बानोदा बु.	१९/१/६०	ओसाड	बावळमूर	१८/१०/३३	३४७	बामुळी (२)	२१/४/२३७ दर्यापूर बनोसा शहरात समाविष्ट.	
बानोर	२४/१/२७	३४९	बावळी	१७/६/८५	४२३	बामुळे	२/८/१५६	३०३
बानोर	२४/१/९१	१९५	बावळी	१७/६/२०२	२८२	बामुळे	६/७/१३१	२५०
बानोर	२४/३/३११	४३४	बाबापूर	१७/३/४३	ओसाड	बामुळेनाग	७/९/५०	४४०
बानोर	२४/५/८८	२६४	बाबापूर	२०/४/१६९	१००	बामुळे बु.	७/५/३०	२२३
बान्दा	४/१५/५७	४,७४६	बाबापूर	२२/५/३२७	४२२	बामुळेवर	५/९/१३०	४६०
बान्शीचा माळ	९/१०/७६	११८	बाबापूर	२३/१/४२४	ओसाड	बामुळेवर खु.	८/४/९	७१७
बान्सी	२२/३/२०	१,०१०	बाबापूर	२३/२/६५	ओसाड	बामुळेवर बु.	८/४/८	५२५
बापकळ	१४/१०/१५६	४१४	बाबापूर	२३/२/१६३	ओसाड	बामुळखेड	१९/५/१२६	५१८
बापगाव	२/१/९०	८१७	बाबापूर	२३/२/२५०	२१९	बामुळखेड (१)	२०/२/६६	११
बापडे	४/१०/१६	१,५६९	बाबापूर	२६/५/१९०	६८	बामुळखेड (२)	२०/२/६६	बाळापूर शहरात समाविष्ट.
बापवण	३/११/६४	२००	बाबापूर	२६/५/२०२	२६९	बामुळखेडा	२४/४/१७३	३५५
बापवली	३/११/५२	२२२	बाबुडी	८/८/१०८	८३६	बामुळखेडा	२४/४/२४९	नागपूर शहरात समाविष्ट.
बापसई	२/१०/३८	६४३	बाबुडी	८/११/३२	६३०			
बापळे	३/५/१८४	४४९	बाबुडी	९/१२/१०	१,६८५			
बापाणे	२/६/७३	९३	बाबुडी घुमट	८/९/८७	८५२	बामुळगाव	७/५/७	७७१
बापूर चक	२६/४/३८६	२३८	बाबुडी बंद	८/९/९४	५२९	बामुळगाव	९/१३/५५	७५२
बापेरे	४/८/७३	६६४	बाबुले	६/१०/११	२७२	बामुळगाव	१२/२/१९	१,३६२
बापेवाडा	२५/३/१८	१,१६५	बाबुलखेडा	२४/१/१४४	ओसाड	बामुळगाव	१२/४/६२	५५८
बापोरी	२०/४/८६	१,१४२	बाबुलखेडा	२४/१/१८०	ओसाड	बामुळगाव	१२/५/२७	१,४३८
बाफणविहीर	५/५/११४	४५५	बाबुलगाव खु.	१४/२/११६	५९१	बामुळगाव	१४/४/१०१	९५५
बाफळन	५/३/४३	२९९	बाबुलगाव बु.	१४/२/१४०	२४७	बामुळगाव	१४/९/५४	३२९
बाबई	१५/१/१०८	४३४	बाबुलतार	१५/५/१४६	६५४	बामुळगाव	१४/११/१२	२४६
बाबखेडे	५/४/२४	४००	बाबुलतारा	१५/१/१०९	८३१	बामुळगाव	१५/५/१५३	२,४०२
बाबगाव	२/७/१६८	५५२	बाबुलतारा	१६/१/१२८	१९४	बामुळगाव	१५/७/१६९	६६९
बाबतरा	१४/७/११४	६०९	बाबुलतेल	१४/७/७	७३३	बामुळगाव	१९/४/१४९	३९०
बाबदा	२१/१/२६	२२३	बाबुलवाडा	२४/३/४९	२७०	बामुळगाव	२०/१/११२	३५०
बाबदेव	२४/३/३२७	२९६	बाबुलखेडा	१४/७/४३	२६२	बामुळगाव	२०/२/१३४	८८२
बाबपूर	२३/३/५१	ओसाड	बाबुळगाव	१५/३/९४	१,६६८	बामुळगाव	२०/३/१२४	१,५०४
बाबरगाव	१४/८/१५४	४६८	बाबुळगाव	१६/७/१२४	६९१	बामुळगाव	२३/२/५३	४७९
बाबरा	१४/२/११४	२,०७९	बाबुळगाव	१७/३/१४६	६०७	बामुळगाव	२३/२/९४	६६०
बाबराळा	२६/४/२९९	२३३	बाबुळगाव	१७/५/१२४	६५९	बामुळगाव	२३/२/२४९	२६५
बाबरुड प्र. उत्राण	७/१०/५५	१,३८०	बाबुळगाव	१७/६/३०	ओसाड	बामुळगाव खु.	५/११/५५	५८७
बाबरुड प्र पाचोरा	७/११/२०	९३०	बाबुळगाव	१७/६/५०	४०२	बामुळगाव बु.	५/११/५६	२९८
बाबरुड प्र. बहाळ	७/१०/२३	६६७	बाबुळगाव खु.	१४/७/४५	८५२	बामुळदे	६/६/९४	४१९
बाबरुड प्र. बोरनार	७/११/४२	२,७५७	बाबुळगाव गगा	१४/७/११८	३८०	बामुळदे	६/७/६८	३५०
बाबरे	२/८/१७७	४८६	बाबुळगाव बु.	१४/७/३९	१,१४९	बामुळवडी	८/२/५४	५२५
बाबडी	२०/१/१४८	ओसाड	बाबुळणे	५/१/२३	४१२	बामुळवाडी	५/८/४८	५९१
बाबडी	२०/१/१८९	४०३	बाबुळी तर्फ हवेली	४/१३/३३	८८६	बामुळवाडी	६/१०/१२०	८५३
बाबडी	२०/४/१८६	४२३	बाबोरी खु.	७/५/१३६	१००	बामुळवाडे	८/८/३९	१,६१९
बाबडी	२३/१/११४	२९४	बाबोरी बु.	७/५/४९	१,२१९	बामुळखेड	२१/३/३२१	३०४
बाबडी	२३/३/१३४	२३६	बाब्रे	६/१०/१५२	१,०१०	बामुळखेडे	८/६/५६	६१२
बाबडे	४/१५/९१	३१	बाभळवुटा	१६/४/१०२	२१९	बामुळगाव	८/५/७७	५५८

नाव (१)	स्थलांक (२)	लोकसंख्या (३)	नाव (१)	स्थलांक (२)	लोकसंख्या (३)	नाव (१)	स्थलांक (२)	लोकसंख्या (३)
बाभूळगाव	१४/८/९	५३६	बामणोली खु.	३/१/६१	ओसाड	बारड	१७/३/१६४	२,८६३
बाभूळगाव	२०/६/२९३	५५३	बामणोली तर्फ कुडाळ	१०/५/१७५	१,१५२	बारड	२२/२/१४	६३०
बाभूळगाव	२२/२/९१	२,१३१	बामनगाव	६/२/१४१	७०३	बारडगाव	२२/४/५	१७२
बाभूळगाव खालसा	८/१२/२०	८६३	बामनवाडा	२६/५/२३३	५११	बारडगाव दगडी	८/१२/७१	६९६
बाभूळगाव दुमाला	८/१२/७८	३२४	बामनाड	३/९/१७	ओसाड	बारडगाव सुद्रिक	८/१२/६५	१,७४६
बाभूळवेडे	८/६/८६	१६३	बामनी	६/२/६	२४२	बारडताडा	२२/२/३१७	७०८
बाभूळसर खु.	९/४/५४	८५३	बामनी	१५/१/१३४	२९६	बारलीगा	२०/२/८९	४४१
बाभूळसर बु.	९/४/७९	६९१	बामनी	१७/७/१०५	६४७	बारलोणी	१२/३/१३	२,१२७
बामोरी प्र. चादसर	७/५/१११	१,०७७	बामनी थडी	१७/६/१४७	३३९	बारवई	३/२/१५६	६८८
बामखेड	१९/४/२८७	२१८	बामनी बु.	१७/६/१९७	९६९	बारव्हा	२४/५/४२	१६६
बामखेडे तर्फ तन्हाड	६/४/१६७	१,५९९	बामडी	२२/५/४२	१६७	बारव्हा	२५/३/४८४	२,०७१
बामखेडे तर्फ सारग खेडे.	६/४/१३०	५०८	बामडी	२६/२/३२	२९७	बारव्हा	२६/२/६८	४९०
बामडोद	६/५/७९	१५६	बामादेही	२१/१/१२६	३०१	बारशिगवे	५/१२/१२४	८८९
बामणगाव गरोदपाडा	३/५/१५१	३९३	बाम्हणगाव	२६/२/३०४	२२४	बारशी	२४/३/२७६	३२७
बामणघर	३/१०/३९	७९	बाम्हणघर	९/१०/५४	३०	बारशीव	३/९/२०	२७१
बामणघर	४/१/७९	३१९	बाम्हणघर घेरा	९/१०/५५	ओसाड	बारसगाड	२६/१/३६७	१२३
बामणघर तर्फ भोर	९/१४/४९	३४५	बाम्हणी	२४/१/१४	३	बारसगाव	३/१३/१५१	७२९
बामणघर	९/१४/१०३	१४४	बाम्हणी	२४/२/२०६	१,२९२	बारसगाव	१७/३/४९	८६४
वळवंडखोरे.			बाम्हणी	२४/४/४०८	७२३	बारसवाडा	१४/२/११०	९९३
			बाम्हणी	२४/५/९९	१,१३७	बारसू	४/९/२२	४२२
बामणस	३/१/१५४	ओसाड	बाम्हणी	२४/५/१३२	१६४	बारसेवाडा	२६/६/८८	६६
बामणसुरे	३/५/४५	६७७	बाम्हणी	२४/५/१९७	१६६	बारहाळी	१७/७/८९	३,४५६
बामणी	११/१/८५	१,३०८	बाम्हणी	२५/२/१३०	१,०६४	बारागाव नांदूर	८/५/२१	५,२३४
बामणी	११/६/२७	२७४	बाम्हणी	२५/२/४७२	५०९	बारागाव पिंपरी	५/१३/५०	२,१२८
बामणी	१२/९/१९	५११	बाम्हणी	२५/३/७०	३५३	बाराताडा	२१/१/व ग्रा ६७	२३१
बामणी	१३/८/१३	१,००३	बाम्हणी	२५/३/२१४	४७८	(व ग्रा).		
बामणी	१७/२/१०९	४५४	बाम्हणी	२५/३/३९९	६४८	बाराभाटी	२५/३/२९९	१,४०३
बामणी	१७/३/३६	४५८	बाम्हणी	२६/१/१६	१,०१०	बारामती (१) (ग्रा.)	९/१२/५६	५,२६६
बामणी	१८/४/९६	१,४६६	बाम्हणी	२६/२/३०८	६११	बारामती*	९/१२/ना. १	२१,११८
बामणी	१८/५/९४	८०७	बाम्हणी	२६/२/३७९	१८	(न.पा.).		
बामणी	१८/८/१५९	५६२	बाम्हणी	२६/३/१६०	४३	बाराने	२/१०/५७	९६८
बामणी	१८/११/११८	५०९	बाम्हणी	२६/३/६६५	८९९	बारी	६/८/१२	३२३
बामणी	२३/२/३२२	१०९	बाम्हणी	२६/४/३४२	१,४४०	बारी	८/२/४९	१,०२१
बामणी	२६/१/२०४	६३२	बाम्हणी चक	२६/१/२८४	१५८	बारीसुरगस	६/२/२४	७७
बामणी	२६/१/२८५	७५	बाम्हणी चक	२६/४/३३५	२०९	बाघ	२१/१/६८	१३५
बामणी	२६/६/५३५	८५	बाम्हणी देव	२६/३/८४६	९८	बाखेडा	२१/१/व ग्रा ८०	८३४
बामणी खु.	१५/२/२३	१९३	बाम्हणे	६/७/१४	१,९०६	(व ग्रा).		
बामणी प.	१७/५/७	४९६	बाम्हणे	७/४/१०	५१५	बाखळ	१७/५/१६४	१,९२१
उस्माननगर.			बाम्हणे	७/५/१४९	५९८	बाखळ	१८/६/४८	१,३१९
बामणी प. कंधार	१७/५/५१	८८८	बाम्हदा	१९/२/१९५	५६१	बारे खु.	९/१४/९३	३४२
बामणी ब.	१५/२/२५	१,६७८	बाम्हनी	२५/१/३०४	१,०९१	बारेपूर	१५/७/११३	१०७
बामणीवाडी	१८/४/९१	१,६९१	बाम्हनी	२५/१/३५८	१,०५४	बारे बु.	९/१४/९७	४७४
बामणे	२/८/९०	१३५	बाम्हनी	२५/१/३८३	७०८	बारडा	१९/५/२०	५
बामणे	१३/९/४८	६१४	बायगाव	१४/७/५५	२२३	बारडी	३/१/६४	२२२
बामणोद	७/२/७८	५,५२९	बायगाव प्र. खेडी	१९/४/२३७	६३७	बारडी	१२/६/१	१,०४४
बामणोली	३/१/१३८	७५	बायगाव प्र. मलका-	१९/४/२४६	६३५	बारडे	५/४/१०९	२८४
बामणोली	३/२/१८७	ओसाड	पूर पात्रा			बारण	३/१/१२७	३९५
बामणोली	३/५/६२	३१६	बायजीपुरा	१४/९/११७	ओसाड	बारपे	३/१०/२	३०२
बामणोली	३/१०/१५०	५३५			शहरात	बारपे	९/९/१८	३२७
बामणोली	४/५/२	१,०८४			समाविष्ट.	बार्लिगा	१९/५/२६७	५१
बामणोली	४/७/१४०	१,४३२	बार	२२/३/२४०	६२७	बारवे	१३/९/५०	१,३०९
बामणोली कसवे	१०/५/५६	६२८	बारगाव	२१/३/१९६	३९४	बारवी (१) (ग्रा.)	१२/२/५६	२,८०६

नाव	स्थलाक	लोकसंख्या	नाव	स्थलाक	लोकसंख्या	नाव	स्थलाक	लोकसंख्या
(१)	(२)	(३)	(१)	(२)	(३)	(१)	(२)	(३)
बाशी * (२) (न.पा.)	१२/२/ना. १	५०,३८९	बावलगाव	१८/८/१	३२०	बाळापूर	८/३/८३	२६०
बाशी टाकळी	२०/३/२१४	ओसाड	बावली	२/५/१५७	१५०	बाळापूर	१४/८/१४७	४
बाशी टाकळी	२०/३/२१५	६,४८५	बावशी	४/११/२७	६००	बाळापूर	१४/९/१७८	२७६
बाहई	१९/५/५०	२९२	बावळगाव	१७/६/२०४	३१२	बाळापूर	१६/४/१६१	३३८
बाह्यासोनेगाव	२३/१/४६८	७४	बावळाट	४/१५/३७	४४१	बाळापूर *	२०/२/ना १	१६,६१८
बाहे	५/३/१२२	६५३	बावळे	३/१३/७	४८५	(न. पा.)		
बालखेड	२०/६/३८	९७७	बावापूर	२३/३/७४	१४५	बाळापूर	२०/४/४६	१०१
बालखेडा	१४/१/८०	११७	बावापूर	२३/३/२२९	२६६	बाळापूर	२१/६/७३	ओसाड
बालगाव	११/५/८६	१,६२२	बावी	८/१३/२४	७५९	बाळापूर	२२/१/१७९	ओसाड
			बावी	१२/२/७१	२,३०२	बाळापूर	२२/४/१४६	ओसाड
बालम टाकळी	८/७/१०५	२,६४५	बावी	१२/३/६९	१,९५१	बाळापूर	२३/२/१४८	ओसाड
बालवडी	९/१०/२७	१३२	बावी	१६/२/१०७	१७६	बाळापूर	२३/२/४०९	ओसाड
बालवडी	९/१०/८१	४५८	बावी	१६/३/३८	६५७	बाळापूर	२३/३/७३	ओसाड
बालवडी	९/१४/१२८	५१२	बावी	१६/४/१४९	९	बाळापूर	२४/५/१७८	८
बालाई मजरा	२३/१/२४८	ओसाड	बावी	१६/५/१६	७९२	बाळापूर	२५/३/४४६	७४
बालाघाट	६/२/३३	११८	बावी	१८/३/४७	१,२०२	बाळापूर हमेशा	२५/२/२२	९७१
बालानगर	१४/११/१३५	२,२१३	बावी	१८/७/३०	१,९४०	बाळिके	१३/८/६६	२७६
बालापूर	२/३/२६	७८८	बावी (उस्मानाबाद)	१८/४/२७	९०७	बाळे	२/११/५५	२७५
बालापूर	५/४/१०१	१७८	बावी (ढोकी)	१८/४/४३	१२४	बाळे	१२/७/३०	१,८१७
बालापूर	१४/२/७७	७६३	बावली	१३/६/७५	५६०	बाळे घोल	१३/८/७२	२,०१४
बालापूर	१४/११/९८	१२९	बासपानी	२१/१/३९	२५३	बाळेवाडी	८/९/५८	२६८
बालापूर	१७/६/५८	घर्माबाद	बासबा	१५/४/३६	१,३६०	बाळेवाडी	१२/१/४०	५२६
		शहरात	बासर	६/९/४०	६७६	बिऊर	११/२/६७	१,२६७
		समाविष्ट.	बासलापूर	२१/६/१२३	४२६	बिकली	२६/१/२	२७५
बालापूर	२५/१/९९	१०७	बासलेगाव	१२/११/९२	९९०	बिचुकले	१०/६/१८	१,३५६
बालापूर खु.	२६/१/१०७	४३१	बासवाडी	१७/७/१००	७९४	बिचूद	११/३/२५	२,३०३
बालापूर तुकूम	२६/१/६०	ओसाड	बासीपार	२५/१/२४१	३६२	बिजगाव	६/८/६४	६५७
बालापूर बु.	२६/१/६२	१,२५२	बासे	२/७/७१	२९०	बिजगेर	१२/११/१११	५०४
बालीवली	२/५/१३६	३२७	बासेवाडी	२१/५/२३९	३६५	बिजघर	३/१३/८२	४७८
बालेगाव	२२/१/५९	३८५	बासीरा	२५/२/३६४	४८१	बिजघर	४/३/११८	१,५१६
बालेघर	१०/३/७२	५११	बास्ते	२/३/९७	३५३	बिजनवाडी	१८/६/४६	८३०
बालेवाडी	९/७/२०	९७९	बाहादरपूर	२३/१/३४१	४	बिजरीपाटी	६/२/४१	३३५
बालेवाडी	१६/३/५४	४२७	बाहादरपूर	२३/१/४२५	५७०	बिजरी (व ग्रा)	६/१/१२७	४७३
बांब	४/१३/३०	१,३५९	बाहुटे	७/९/५८	४४७	बिजलवाडी	१७/८/१०४	८८०
बावघर	२/८/११०	२७७	बाहुले	१०/५/९०	२१४	बिजली	२५/१/३७८	८१७
बावची	११/३/४६	४,३५३	बाहूली	१४/२/६८	३०२	बिजली गव्हाण	६/२/२८	३९२
बावची	१२/१०/५८	६९४	बाहे	३/८/१५१	३७८	बिजवडी	९/१३/४४	५८२
बावची	१६/६/१२०	३०७	बाहे	१०/१०/७५	११०	बिजवडी	१०/८/१२	१,५००
बावची	१६/७/१४६	४५७	बाहेगव्हाण	१६/६/३	६१३	बिजवडी	१२/४/५४	४७८
बावची	१८/२/८९	६८३	बाळकूम	२/११/१५	२,९९२	बिजापूर	२६/३/१६५	६७
बावडा	९/१३/७५	११,८१६	बाळगव्हाण	८/१३/४०	४३०	बिजापूर	२६/३/२०२	१४८
बावडा	१०/१/१९	२,२२२	बाळगी	१२/८/६६	३९२	बिजर	१३/१२/२१	३२४
बावडी (व ग्रा)	२१/१/व ग्रा १४५	ओसाड	बाळद खु.	७/१०/५३	६४०	बिजूर	१७/६/२१५	४०३
बावडे	२/१/१०९	९५३	बाळद बु.	७/११/६०	१,९२६	बिजूरपाडा	५/३/११०	८३
बावधन	१०/३/५७	५,६२१	बाळदी	२२/३/२७१	१,०६८	बिजेपार	२५/१/४५८	३९६
बावधन खु.	९/९/९३	४६२	बाळदे	६/६/८९	६९०	बिजेवाडा	२४/३/७७	९९
बावधन बु.	९/९/९२	९८९	बाळदेव	२०/५/३८	८१	बिजोटे	५/१/५२	७८१
बावनगाव	२४/२/३२	२०४	बाळपीरवाडी	१८/४/२६	ओसाड	बिजोनी	२६/२/१५७	६०२
बावनवीर	१९/१/५०	२,३१२	बाळसई	३/८/१९	३७९	बिजोरसे	५/१/७७	११०
बावन पागरी	१४/१०/६४	१,६८६	बाळसमुद्र	१९/५/९६	४४६	बिजोरा	२२/१/१४४	१९३
बावर (बोडर)	१५/४/१३६	१,२७७	बाळापूर	५/११/८	२७९	बिजोरा	२२/३/२०२	४०७
बावलगाव	१७/७/१८	६७८	बाळापूर	६/१०/१०९	१,१९९	बिजोरे	५/४/१२६	२५३

नाव (१)	स्थलांक (२)	लोकसंख्या (३)	नाव (१)	स्थलांक (२)	लोकसंख्या (३)	नाव (१)	स्थलांक (२)	लोकसंख्या (३)
बिटनटोला	२६/३/७३२	३६	बिबामल	२१/१/९०	२६२	बिलाडी तर्फ	६/४/६२	४१५
बिटरगाव	१२/३/५	६८२	बिबा (व ग्रा)	२१/१/व ग्रा४६	११६	हवेली.		
बिटरगाव (वागी)	१२/१/६२	१,०९२	बिबि	१०/२/४३	१,८४३	बिलायत	२२/४/२५९	२४७
बिटरगाव (श्रीगोदे)	१२/१/३६	४१७	बिबि	२६/५/१३२	४४८	बिलारगोदी	२५/३/३६०	५९
बिटुर्ली	५/१२/४६	२९३	बिबी	९/३/२७	२,०७२	बिलाली	१७/७/५६	१,०२१
बिटोखारी	२५/२/१४७	३८	बिबी	१०/१०/१३७	९४३	बिलावरगोदी	२४/१/२५९	३६
बिटोडा तेली	२०/६/१४५	३६३	बिबी	१४/१०/१८५	८४	बिलावली	२/५/७३	४६५
बिटोडा भोयर	२०/५/५५	६७२	बिबी	१९/५/२७५	१,०३७	बिल (व ग्रा)	२१/१/व ग्रा५०	ओसाड
बिटोली	२४/३/४४	३०६	बिबी	२२/३/१०६	५८८	बिलोणी	१४/७/१६	१,३०१
बिट्टरगाव	२२/३/२५४	४७७	बिबी	२३/२/३३२	२	बिलोली* (न.पा.)	१७/६/ना.१	४,४४०
बिट्टरगाव	२२/३/३१४	२,३४१	बिबी	२४/४/३४७	१८९	बिलोशी	२/५/४५	६८९
बिड आजनगाव	२३/३/८८	ओसाड	बिन्नाळ	१८/११/४०	३३९	बिल्डा	१४/९/१५	७८८
बिडआमगाव	२४/४/३८७	ओसाड	बिभवी	१०/५/१३१	९०३	बिल्दी बु.	७/११/१८	३६९
बिडकवडस	२४/२/१३७	१	बियामाळ (व ग्रा)	६/३/८७	२५	बिल्लूर	११/५/४०	५,२९८
बिडकीन	१४/११/२६	४,५३७	बिरदवडी	९/३/७९	४५९	बिबरी	९/७/९६	२६९
बिड खु.	३/४/७१	६०९	बिरदोळे	३/१/२३	२५६	बिबली	४/५/४४	३७०
बिडगणशपूर	२४/४/३९९	१५५	बिरनाळ	११/५/१७	७२४	बिबळ	५/३/५१	६२४
बिडगाव	७/१/१०६	५९१	बिरनाळ	१२/८/३८	१७८	बिमूर	११/६/१६	२,६३०
बिडगाव	२०/५/१३९	ओसाड	बिरमणी	४/३/४०	३०४	बिहटे खु.	२६/३/२५४	१९०
बिडगाव	२४/४/२७२	३२४	बिरमणी	१०/४/१९	२९३	बिहामाडवा	१४/११/१७८	३,३८५
बिडजटामझरी	२४/१/२१०	ओसाड	बिरवली	१८/९/४६	१,२४७	बिहालगोंदी	२४/१/३००	२१५
बिड नागाझरी	२३/१/४७०	ओसाड	बिरवाडी	२/४/६१	६५६	बिहटेकला	२६/३/२५२	५४४
बिडनिलाझोडी	२४/४/८२	ओसाड	बिरवाडी	२/८/३२	१,५६६	बिहीरीया	२५/१/१६	१,०७१
बिडपेठ	२४/४/२६७	नागपूर शहरात समाविष्ट.	बिरवाडी	२/९/४७	१९६	बिळाशी	११/२/३९	३,५७७
बिडबिना	२४/४/१९३	४९१	बिरवाडी	३/८/८७	३८२	बीचवा	२४/२/९	७७०
बिडबोथली	२४/५/७३	३५	बिरवाडी	३/१३/१५३	२,२०२	बीजेगाव	१७/४/१२८	३९४
बिडमोहना	२४/५/३५१	ओसाड	बिरवाडी	१०/४/१८	४५२	बीटनाळ	१७/४/९९	१,०१९
बिडम्हसाळा	२४/४/४३	ओसाड	बिरसापेठ	२२/५/२१२	३४	बीटरगाव	१६/७/१५७	१,७०३
बिड लाडकी	२३/३/१४८	ओसाड	बिरसी	२५/१/३७१	८२६	बीटले	१२/६/२७	१,४८७
बिडवागळे	३/५/१३८	४८	बिरसीगपूर	२०/३/१६६	१३३	बीड	३/२/८	६६
बिडवाडी	४/११/४०	२,१०६	बिरसोला	२५/१/१३२	१,७७९	बीड	१३/५/४६	३,९३५
बिडसितेपार	२५/२/२५३	५५०	बिरोटी (व ग्रा)	२१/१/व ग्रा६८	९४	बीड (१) (ग्रा.)	१६/४/५२	१,८०९
बिडा	१७/५/९३	२६	बिरोबाची वाडी	१८/२/१२	१३४	बीड* (२) (न.पा.)	१६/४/ना.१	३३,०६६
बिताका	८/२/७	१५४	बिरोला	१४/७/२२	२१५	बीड	२२/१/३२५	२२४
बिदगीहाळ	१८/५/११६	६६२	बिरोली	२५/१/४५	२९०	बीडगाव	२०/४/१३७	२८३
बिदरी	२६/६/१८६	३४८	बिरोळे (व ग्रा)	५/८/४२	२९८	बीडचीचघाट	२४/२/१०८	ओसाड
बिदाल	१०/८/२०	३,२४२	बिन्हाडघाट	२६/६/५२१	१००	बीडजटामखोरा	२४/२/२६	ओसाड
बिद्री	१३/८/३९	१,१७४	बिलकस	५/५/६३	१२७	बीडदाभा	२३/३/१८	ओसाड
बिद्री	१३/९/५७	२१४	बिलखेडे	७/४/१५८	१८५	बीड बु	३/१/१७५	८२४
बिद्रेवाडी	१३/११/७२	५३२	बिलखेडे	७/५/३२	७०८	बीड बोरखेडी	२३/२/२८९	ओसाड
बिनाखी	२४/४/१४५	नागपूर शहरात समाविष्ट.	बिलखेडे	७/६/८४	६७	बीडसागवी	१६/३/४४	१,७१४
बिनाखी	२५/२/५०	६०७	बिलगाव (व ग्रा)	६/१/१००	२६७	बीडसिरुड	२३/३/३२	ओसाड
बिनागुडा	२६/६/३३८	४८	बिलघर	२/५/१४७	२९१	बीड सुकळी	२३/२/२४१	ओसाड
बिबखड	१९/५/२९१	३११	बिलपुरी	५/१/६३	४४४	बीड सोनेगाव	२३/३/८९	ओसाड
बिबखेड	२०/६/१७२	३६१	बिलबारपाडा	६/१/८२	६८	बीना	२४/२/१५९	३,२९८
बिबखेडा	१४/१/१५३	२३५	बिलमाजरे	६/८/८	४०१	बीबथर	१५/४/२०६	७४
बिबगव्हाण	१५/४/८३	६५	बिलवाडी	५/४/९२	५२०	बीरटोला	२५/३/२८०	१८१
बिबवणे	४/१३/४७	१,०२७	बिलवाडी	७/६/७८	७४९	बीरसिगपूर	१९/६/६१	६१८
			बिलवाडी दिगर	७/१२/८१	४६१	बीलाडी	६/५/३१	३३५
			बिलाखेड	७/१३/५१	५०१	बुकई	२२/४/३८	२०
			बिलाडी	६/१०/४४	१,११७	बुकनवाडी	१८/४/५०	६७७
			बिलाडी तर्फ सारगखेडे	६/४/१२९	८६३			



नाव	स्थलांक	लोकसंख्या	नाव	स्थलांक	लोकसंख्या	नाव	स्थलांक	लोकसंख्या	
(१)	(२)	(३)	(१)	(२)	(३)	(१)	(२)	(३)	
बुनकनवाडी	१५/३/१७०	३०	बुरुडगाव (२)	८/९/४७	अहमदनगर	बेंडपूर	१६/५/८०	७१०	
बुनकीहाळ	१३/१२/११२	३६९			शहरात	बेंडसे	३/१/११३	१०५	
बुगडीकट्टी	१३/११/५३	१,६४४			समाविष्ट.	बेंडसे	५/३/१३३	३८९	
बुगीझीरा	२६/२/३३८	ओसाड	बुरूडे	१३/१०/५९	३७४	बेंडसे	९/५/१०८	३५८	
बुजगवाडी	१८/११/६४	३१५	बुरोडी	४/२/९९	४,०४१	बेंडाकुंड	६/२/६६	३८२	
बुजवडे	१३/७/९७	४२९	बुर्केगाव	९/७/७९	६४०	बेडिसगाव	३/१/३२	४४६	
बुटई	२५/३/५३६	१	बुर्गी	२६/६/१९४	६१४	बेडीव	१३/९/६३	३०८	
बुटखेडा	१४/५/७२	७४९	बुर्गी मसाहत	२६/६/११२	२२८	बेडीसगाव	२/८/१४८	३५१	
बुटी झजारा	२२/३/९१	२७२	बुटी	१९/२/८१	३०९	बेंडेकोन	२/८/५८	११२	
बुटेगाव	१४/१०/११८	५५४	बुटी प्र. वडनेर	१९/२/११९	१००	बेंडेवाही रीठ	२६/४/८५	ओसाड	
बुट्टा	१९/५/३०२	२३०	बुडी	३/६/१२६	२९६	बेढोणा	२३/१/२८०	४६८	
बुट्टे वाडगाव	१४/८/३८	६३६	बुर्दूल	२/१०/१५४	४४४	बेणसे	३/६/१५५	१,०८२	
बुडीगव्हाण	६/४/२६	३२३	बुली	११/४/९	५,५६८	बेणापूर	११/१/९०	१,१६२	
बुधरम (व ग्रा)	२१/१/व ग्रा २५	७९	बुलढाणा (ग्रा.)	१९/४/६३	३१९	बेणी	२१/२/३४	१२	
बुदलघाट	२५/३/२	ओसाड	बुलढाणा**	१९/४/ना.१	१५,९८५	बेणेघाट	३/६/१०४	३५६	
बुदुकवाडी	१२/३/९६	६११	(न.पा.)			बेतकाठी	२६/३/२७७	४९८	
बुध	१०/७/७	४,५४७	बुलूमगव्हाण	२१/१/व ग्रा ७	ओसाड	बेतवडे	२/११/३८	४८१	
बुधगाव	७/१/२३	१,१८०	(व ग्रा.)			बेथलम	१४/१०/१३४	५७४	
बुधगाव	११/६/१८	६,७८९	बेकनाळ	१३/११/७	९८२	बेदरवाडी	१८/३/४०	३०१	
बुधडा	१८/९/२४	१,०७८	बेकरे	३/१/४९	५८६	बेंदो	१७/१/१३५	३९२	
बुधला	२४/२/८२	२७४	बेगडा	१८/४/१६	४५०	बेंदोली	२४/५/२३४	५६	
बुधलागड	२३/१/२१४	७२	बेगमपुरा	२१/२/१६८	अचलपूर	बेंद्री	११/४/४३	६७७	
बुधली	२१/६/१४२	६१			शहरात	बेंद्री	१७/६/१११	६६१	
बुधली (जा.)	१७/२/५५	ओसाड	बेगवडे	१३/९/६२	७८७	समाविष्ट.	बेनबडी	८/१२/७७	१,१४२
बुधवडी	९/५/६६	२०४	बेगळी	२६/३/५६५	ओसाड	बेनवले	३/६/९५	४८७	
बुधवळे	४/१२/२	७६५	बेचखेडा	२२/२/३१०	१,०१६	बेनाल	१७/७/१२२	४४२	
बुधावल	६/३/३७	१,४१९	बेज	५/४/९९	२,९३१	बेनिके	१३/८/५८	१,१६८	
बुधावली	२/५/४८	३४८	बेजूरपल्ली	२६/६/४९४	३७०	बेनी खु.	४/८/१९	६५७	
बुधावली	६/३/३४	४३८	बेजूर	२६/६/२९६	६१	बेनी बु.	४/८/८३	८८७	
बुधिहाळ	१२/९/४९	९६५	बेडो	५/९/१८	४१०	बेनोडा	२१/५/२२५	२८७	
बुधेले	९/५/५९	ओसाड	बेटक बिलोली	१७/६/१०७	७७०	बेनोडा	२३/१/३१२	२७२	
बुधवाडा	२५/१/१२०	ओसाड	बेट-मोगरा	१७/७/३३	१,५९७	बेनोली	२६/३/७२४	१०६	
बुधवाडा	२५/३/५३२	५८४	बेट सांगवी	१७/५/४	१,१४४	बेवड ओहोळ	९/५/१६४	६३३	
बुधवाडा	२६/१/३३४	ओसाड	बेटारा	२५/२/२३२	१,७४८	बेंबडा	२०/४/१६०	१,१८३	
बुपकरी	६/४/११०	६४७	बेटारा	२५/२/५१७	३५६	बेंबरा	१७/८/९८	९७३	
बुबळी	५/३/६४	६५०	बेटावद	६/७/१३९	५,१८९	बेंबलघर	३/१३/६७	२२२	
बुरकोनी	२३/३/१४१	७४४	बेटावद खु.	७/१२/६९	१,७६९	बेंबळा खु.	२१/४/१३०	२७२	
बुरझड	६/१०/१०	१,६३३	बेटावद बु.	७/१२/७०	२,१०१	बेंबळा बु.	२१/४/१२०	५९५	
बुरडघाट	२१/२/२	२४२	बेटाळा	२६/१/१७८	१,०७४	बेंबळी	१८/४/८८	६,०८१	
बुरवाड	४/७/१३	२,५६७	बेटी	६/२/८८	८१	बेंबळे	१२/३/४७	२,६०३	
बुरवाळ	१३/१/११४	५१३	बेटेगाव	२/४/५२	७३६	बेंबाळ	२६/४/३०४	२,९७३	
बुरवाळी	१३/७/२१	६५५	बेंडकाळ	१८/१०/१०	५२२	बेंबाळ रय्यतधारी	२६/४/१९६	२९	
बुरमाळी	३/७/७१	१४३	बेंडग	११/६/४३	८,०९५	बेंबेर	१७/४/२३	१,०४३	
बुरम्बावडे	४/१०/२२	७६०	बेंडगा	१८/१०/१०२	१,४८७	बेंम्बळ	२६/२/२२०	ओसाड	
बुरसीटोला	२५/३/२७४	३७	बेंडगा	१८/११/१५६	३९७	बेंम्बळ तुकूम	२६/२/२२१	४०४	
बुरसुगे	२/९/८४	२४१	बेंडगाव	२/१/६६	१७४	बेरडी	२६/५/२५५	१२६	
बुराडा	२२/५/२४	६७१	बेंडगाव	३/१०/७०	९७	बेरडी चक	२६/४/४१०	४१४	
बुराडा	२२/५/८८	३८८	बेंडरी	१७/४/८०	५५७	बेरडीपार	२४/३/२४२	२३६	
बुरी	४/१/१६	१४८	बेंडवळ	५/३/१००	७५	बेरडीपार	२५/१/२५	२,८७७	
बुरकमलमपल्ली	२६/६/३९५	११४	बेंडशिगे	९/१३/५४	२२०	बेरडीपार	२५/१/९७	५५८	
बुरूडखे	६/९/११	१,४०५	बेंडशीळ	२/१०/२००	२६६	बैरदाबल्डा	२१/१/७५	३१७	
बुरुडगाव (१)	८/९/४७	१,४१३							

नाव (१)	स्थलांक (२)	लोकसंख्या (३)	नाव (१)	स्थलांक (२)	लोकसंख्या (३)	नाव (१)	स्थलांक (२)	लोकसंख्या (३)	
बेरदा भद्र	२१/१/१५	४१२	बेलगाव	१८/३/५८	२९१	बेलपाडा	५/५/५२	१२२	
बेरली खु.	१७/७/११	४९५	बेलगाव	२३/१/१२९	४५७	बेलपाडरी	८/६/४	४४८	
बेरली बु.	१७/७/१०	८६६	बेलगाव	२३/२/२६	ओसाड	बेलपाली	५/५/१३७	१९४	
बेरवळ	५/५/१३४	१,७१३	बेलगाव	२३/२/१८९	५८५	बेलपिपळगाव	८/६/१४	२,८५६	
बेरसोती	२/५/८७	१११	बेलगाव	२३/२/३५९	४८४	बेलपेठ	२४/५/३४६	१३०	
बेरळी खु.	१७/५/११३	१,४८५	बेलगाव	२५/२/२६९	३३२	बेलंबा	१६/७/२२	१,००३	
बेराळा	१९/४/२०८	६८७	बेलगाव	२५/२/३५१	ओसाड	बेलबारे	५/४/१०५	९५	
बेरीस्ते	२/२/३१	७६३	बेलगाव	२५/३/४०५	१८६	बेलमंडळ	१५/४/१०२	८७९	
बेसला	१५/२/१६८	२७५	बेलगाव	२६/१/९८	८१२	बेलमंडळ	१७/२/३८	१८४	
बेरे	२/१०/२	१०८	बेलगाव	२६/१/४२४	५१९	बेलमंडळ	२०/४/१७१	४६४	
बेरोडी(प्रधान टोला)	२५/२/३०६	६४०	बेलगाव	२६/२/१०१	२६३	बेलमंडळी	२१/२/१०६	४८६	
बेडी	८/१२/६४	२६६	बेलगाव	२६/२/१३९	ओसाड	बेलरगोडी	२६/३/१७७	१०५	
बेले	४/११/३	२७९	बेलगाव	२६/३/१४४	३२३	बेलरपार	२४/५/३७४	८४	
बेलकडे	३/५/१४९	४८५	बेलगाव	२६/३/१८०	३८१	बेलवड	२/८/४८	७९०	
बेलखंडी	१६/४/३५	८८१	बेलगाव	२६/३/२६३	४०४	बेलवंडी	८/१२/६२	१८३	
बेलखार	३/५/७३	ओसाड	बेलगाव	२६/३/२९६	३०३	बेलवंडी कोठार	८/११/६२	४८७	
बेलखार	३/८/७५	७२८	बेलगाव	२६/३/४९४	१६७	बेलवंडी बु.	८/११/२३	५,१८५	
बेलखेड	१९/४/९९	ओसाड	बेलगाव	२६/५/७७	१९४	बेलवडे	३/४/९६	२८	
बेलखेड	२०/१/८६	३,४२९	बेलगाव	२६/५/१८५	ओसाड	बेलवडे	९/९/१००	७३६	
बेलखेड	२०/३/२५९	७	बेलगाव उर्फ यरगाव	२६/४/१९४	१,०१८	बेलवडे	१०/५/१९०	६६१	
बेलखेड	२०/४/२०९	५९९	बेलगाव कुन्हे	५/१२/२७	८०९	बेलवडे	११/१/७	६९१	
बेलखेड	२०/५/८१	७११	बेलगाव खु.	२६/१/३४८	६३	बेलवडे खु.	३/६/४०	५८	
बेलखेड	२१/३/११४	ओसाड	बेलगाव चक	२६/२/२२२	ओसाड	बेलवडे खु.	१०/१०/१५८	१,०९१	
बेलखेड	२१/३/३२०	१३	बेलगाव ढगा	५/९/७९	१,०७२	बेलवडे बु.	३/६/३९	५१६	
बेलखेड	२२/३/२४२	१,३८९	बेलगाव तन्हाळे	५/१२/११०	१,०४८	बेलवडे बु.	१०/११/१११	२,१३९	
बेलखेडा	१४/१/६	६६२	बेलगाव भुसारी	२६/२/१६९	९६६	बेलवडे हवेली	१०/११/३४	१,२४५	
बेलखेडा	१५/३/१००	६३	बेलगाव भोयर	२६/२/२२५	ओसाड	बेलवली	३/२/१०२	७३३	
बेलखेडा	२१/२/६	४८५	बेलगुजरी	१७/६/७२	३३७	बेलवली	३/५/३३	९७	
बेलखेडा	२१/२/११७	१५५	बेलघर	३/१०/५७	२५२	बेलवली तर्फ	२/८/१६५	ओसाड	
बेलखेडा (जितूर सर्कल).	१५/२/१०९	३७३	बेलघाट	२३/३/१६९	२८४	बेलवली तर्फ	२/८/१९३	२६६	
बेलखेडा (बामणी सर्कल).	१५/२/९	८८	बेलघाट (व ग्रा)	२२/५/१३५	ओसाड	बेलवली तर्फ	२/८/१९३	२६६	
बेलखेडे	७/८/६	९३	बेलघाटा	२५/२/५०१	पौनी शहरात समाविष्ट.	जडे.	बेलवले खु.	१३/८/१८	९६७
बेलखेडे दिगर	७/७/५३	६१	बेलज	९/५/३३	३६७	बेलवले बु.	१३/८/२०	१,६१६	
बेलगटा चक	२६/३/८६०	४५	बेलज	२१/२/२७८	८५८	बेलवळी	२/१०/८६	७९५	
बेलगट्टा	२६/३/८५०	१९	बेलटेक	२६/३/६५४	ओसाड	बेलवाडी	१५/३/१६९	१६९	
बेलगव्हाण(तामसा)	१७/२/१७०	३३	बेलडोगरी	२४/३/२२९	१९१	बेलवाडी	१८/६/७३	२११	
बेलगव्हाण (व ग्रा)	२२/३/२४	४६२	बेलत गव्हाण (१)	५/९/९७	७७४	बेलवाल	७/७/८	७७४	
बेलगव्हाण (हदगाव)	१७/२/३३	९४	बेलत गव्हाण (२)	५/९/९७	देवळाली छावणीत समाविष्ट.	बेलशकरगा	१८/८/१६७	५४५	
बेलगाटा	२६/४/९७	३५६	बेलतरोडी	२४/४/२४७	३००	बेलसई	३/९/६३	१८	
बेलगाटा चक्र (१)	२६/४/९८	ओसाड	बेलतळा	२०/२/१५१	१३६	बेलसनी	२६/४/४५	७४६	
बेलगाटा चक्र (२)	२६/४/९९	ओसाड	बेलथट	१५/४/१०९	५४८	बेलसर	९/१/६१	५६३	
बेलगाव	८/७/१०२	५४०	बेलदरा	१७/४/११९	५९४	बेलसर	९/११/६१	२,५५२	
बेलगाव	८/१२/९	९८६	बेलदरी	१९/४/१७४	ओसाड	बेलसर	१७/३/३३	२७७	
बेलगाव	१२/२/१८	४०५	बेलदरी	२२/३/१८८	५४७	बेलसवाडी	७/८/७	९२१	
बेलगाव	१४/७/६७	६६९	बेलदरे	१०/११/३५	७५१	बेलसागवी	१८/८/५०	५०६	
बेलगाव	१४/१२/१२९	२६८	बेलदा	२४/३/१२७	४०४	बेला	२४/४/२८२	३९५	
बेलगाव	१६/१/६४	५९९	बेलदाटी	२६/१/११४	९०	बेला	२४/५/३२५	५,३८७	
बेलगाव	१६/३/८६	८८३	बेलदारवाडी	११/२/७४	२८५	बेला	२५/२/३०१	१,६४२	
बेलगाव	१६/६/६९	४११	बेलपाडा	३/२/२२	७८	बेलाटी	१२/७/३७	१,०४५	
बेलगाव	१७/१/८६	३०५				बेलाटी	२५/३/४८०	१,३५९	
बेलगाव	१८/१/४१	६००							

नाव	स्थलांक	लोकसंख्या	नाव	स्थलांक	लोकसंख्या	नाव	स्थलांक	लोकसंख्या
(१)	(२)	(३)	(१)	(२)	(३)	(१)	(२)	(३)
बेलाटी खु.	२५/१/४७	तिरोडा	बेलोरा	२२/५/३४८	१,०७३	बोकडदरा	५/१०/१०३	३४४
		शहरात	बेलोरा	२६/२/३४८	२००	बोकडविरा	३/३/१६	९८२
		समाविष्ट.	बेलोरा	२६/२/५०५	७८१	बोकनगाव	१८/५/११५	८४४
बेलाटी बु.	२५/१/४२	९४८	बेलोरा खु.	२३/१/३५५	७६४	बोकलझर	६/८/३६	३२१
बेलाड	१९/२/६५	४२९	बेलोरा बु.	२३/१/३३	३५७	बोकुड जळगाव	१४/११/२८	७८८
बेलाड	१९/२/१०३	१९३	बेलोरा हिरापूर	२१/५/२८९	९१०	बोकूरखेडा	२१/५/११४	२०३
बेलापुरी	१६/४/४८	२,१४१	बेलोरी	२२/२/३४१	११६	बोखाडी	६/२/६७	२३७
बेलापूर	८/२/१५२	३,१२३	बेलोरी	२४/२/१४९	१७०	बोखारा	२४/४/१८७	३५८
बेलापूर खु.	८/४/५३	७,४०३	बेलोरी बु.	२४/२/१८७	८०७	बोगटामुडम	२६/६/४४६	३३५
बेलापूर बु.	८/४/५२	४६	बेलोरी	१०/५/१५१	५१२	(रैयतवारी).		
बेलारी खु.	४/७/१३१	६७६	बेल्लोरी (किनवट)	१७/१/११७	१७०	बोगाटोला	२६/३/२१२	१५५
बेलारी बु.	४/७/१२८	८०	बेल्लोरी (चिखली)	१७/१/१६८	४१६	बोचरा	२०/१/२७०	१७०
बेलाला	१५/३/१९	४८६	बेल्हारा	२३/१/२७३	७,३८७	बोजगाव	१४/२/२८	२४५
बेला (व ग्रा)	२१/१/व ग्रा १४४	९७१	बेल्हे	९/१/१२५	१,५१४	बोंजुडे	१३/१/३	४९०
बेलुरा	१४/५/१५	२९०	बेवणर	११/५/१	७६७	बोट	२/४/११२	३८३
बेलुरा	१५/१/५	५२९	बेवनाळ	१८/११/२३	५०७	बोटकुळ	१८/११/१०४	६३७
बेलुरा	१५/२/५२	५९९	बेसखेडा	२१/२/२९५	५५८	बोटगाव	२६/५/२३९	२४३
बेलुरा	१८/१/८२	८८	बेसखेडा	२१/३/३०७	५४७	बोटनफुडी	२६/६/२३१	१२०
बेलुरा	१९/३/२९	२,४९१	बेसगाव	५/८/१९	४३०	बोटा	८/३/१३६	२,९०५
बेलुरा	१९/३/१०६	४७०	बेसा.	२२/५/३०६	२८८	बोटीदा	२१/१/व ग्रा ८	ओसाड
बेलुरा	२२/३/५९	७४९	बेसा	२४/४/२४८	१,५०१	बोटीदा	२१/१/व ग्रा ५६	९९
बेलुरा खु.	२०/२/१२१	३७९	बेसूर	२४/५/३७८	८२	(व ग्रा)		
बेलुरा बु.	२०/२/१२०	३८६	बेसेवाडा	२६/६/१७१	ओसाड	बोटे	२५/१/२७६	१,७०६
बेलुरा (व ग्रा)	२२/४/२२५	६१४	बेहरदड	१९/२/१८५	१७८	बोटेकसा	२६/३/२५३	४२८
बेलुरी	२२/४/३७५	४७४	बेहलमपूर	२६/५/१४३	६००	बोटेझरी	२४/५/४१९ अ	३२९
बेलूर	५/१३/१७	४२७	बेहाडी	२३/१/१७७	१५२	बोटेझरी	२६/३/४५०	१८
बेलूर	२१/३/२४४	६२६	बेहाली (व ग्रा)	२१/१/व ग्रा १५५	४४४	बोटेस्वर	२५/२/२११	ओसाड
बेलूर खु.	१७/६/९२	४७९	बेहेड	५/१०/१९	१,३६४	बोटेहूर	२६/३/६२०	९१
बेलूर बु.	१७/६/९०	४९४	बेहेड	६/९/१४९	५७१	बोटोणा	२३/१/११८	७७५
बेलुरा	१६/२/११७	४७६	बेहेड	६/१०/१	१,१८७	बोटोनी	२२/५/१०३	१८८
बेलुरा	१९/२/९६	५०२	बेहेडपाडा	५/५/१२२	१,३७७	बोटोशी	२/२/५५	५७१
बेलुरा	२०/१/४७	१०९	बेळकूड	१८/९/५४	१,३७८	बोड	२१/१/५६	२००
बेलुरा	२१/२/२८३	१,२२२	बेळकोनी खु.	१७/६/१६५	५६२	बोड	२६/१/५३	३८४
बेले	१३/५/९७	१,००९	बेळकोनी बु.	१७/६/१६७	१,४६१	बोडके	१०/८/१८	५६१
बेलेवाडी कळम्मा	१३/८/७८	१,१६२	बेळखेड	२०/६/२२६	२२	बोडखा	१४/६/४२	९०९
बेलेवाडी मासा	१३/८/६७	१,०९९	बेळगाव	१९/५/१८४	२४/५/४०६	बोडखा	१५/३/३८	४७३
बेलेवाडी	१३/१०/३	३०५	बेळगाव (१)	२४/५/४०६	उमरेड शहरात	बोडखा	१६/६/२६	४४०
हुंबळगी.		३९	बेळगाव (२)	२४/५/४०६	समाविष्ट.	बोडखा	१८/१/१७३	४४०
बेलोंडाखार	३/३/२९	५६	बेळगाडी	१३/११/२१	९२३	बोडखा	१८/५/१३	४५८
बेलोडी	२३/२/४५७	१३५	बेळण खु.	४/११/३०	३८८	बोडखा	१९/१/१७०	८१२
बेलोना	२१/३/१९४	३,६६२	बेळंब	१८/१०/६७	६२९	बोडखा	२०/२/१६७	१६९
बेलोना	२२/२/२०६	२८४	बेळी	७/६/६७	५,२८५	बोडखा	२३/३/३३३	२४२
बेलोना	२४/१/४	१,०५८	बेळकी	११/६/८७	१,३७२	बोडखा	२३/३/३३४	ओसाड
बेलोरा	१४/४/८६	१,८९७	बेळखी	११/५/१५	७८४	बोडखा	२६/२/७२	३९३
बेलोरा	१६/४/६	५२८	बेळोंडगी	११/५/८५	८७	बोडखा बु.	१४/१२/१७७	८८२
बेलोरा	२१/३/७७	७८४	बैरागड	२१/१/४	३५८	बोडखा (व ग्रा)	२२/३/३१९	ओसाड
बेलोरा	२१/४/१४४	२६४	बैराट (व ग्रा)	२१/१/व ग्रा १२८	५३०	बोडखी	१५/३/१३५	२३४
बेलोरा	२१/६/२९५	१,०२४	बैलमारखेडा	२१/५/१२०	९३५	बोडखी पेट	२४/५/५२	१८७
बेलोरा	२२/१/२७९		बैलवाडा	२४/४/१८१		बोडखे	८/७/५८	३८८
बेलोरा	२२/२/३०९		बोकटे	५/११/७९		बोंडगव्हाण	१७/१/१९	४३०

नाम (१)	स्थलांक (२)	लोकसंख्या (३)	नाम (१)	स्थलांक (२)	लोकसंख्या (३)	नाम (१)	स्थलांक (२)	लोकसंख्या (३)
बौद्धगण	२२/२/२५६	१३४	बोधबोडण	२२/१/२३९	६४२	बोदला (व ग्रा)	६/१/१३३	२६६
बौडगाव	१९/३/९	२४४	बोथरा (व ग्रा)	२१/१/व ग्रा ९०	१४	बोदलीमळ	२६/३/६७९	६८
बौडगाव	२५/३/२८४	१,७१०	बोथली	२३/१/२५१	२४३	बोदवड	७/७/८४	१०,३८९
बौडगाव	२५/३/५९०	५१४	बोथली	२३/२/२९१	२१३	बोदवड	७/८/६२	६४४
बोडणा	२१/३/४४	२७७	बोथली	२३/३/२९३	२१९	बोदा	२५/१/१४	१,४६०
बोडणा	२१/५/२२०	३६८	बोथली	२४/४/३६७	१७३	बोदा	२५/१/२०१	६२५
बोडणी बोरगाव	१७/२/१७९	८०	बोथली	२४/४/३७५	ओसाड	बोदाड	२२/५/२०	१२४
बोडदे	४/१५/१०८	३७३	बोथली	२४/५/१३८	३७७	बोदाड बु.	२२/५/२५६	२०७
बोडदे	२५/३/३०५	२६२	बोथली	२४/५/२४१	३२१	बोदालदंड	२५/३/३९४	७३
बोडघा	२६/१/३५४	४७३	बोथली	२४/५/३५९	१६३	बोदीन	२६/३/५६२	४६
बोडघा	२६/२/४५७	७७०	बोथली	२५/१/३६१	१,२५७	बोदुंडा	२५/१/२८९	५९३
बोडनापुर	२३/१/३५२	ओसाड	बोथली	२५/२/१४२	ओसाड	बोदुणी	२३/३/८५	ओसाड
बोडमेट्टा	२६/६/१७३	५५	बोथली	२५/२/२२५	४२८	बोदू (व ग्रा)	२१/१/व ग्रा ५१	७५
बोडरवाडी	१०/५/८२	३२९	बोथली	२५/३/१९५	५११	बोदेगाव	१९/४/५७	३०७
बोडरा	२६/६/४४५	६०	बोथली	२५/३/४९६	८७५	बोदेगाव	२२/१/२७	६८४
बोडरानी	२५/१/२	५७	बोथली	२६/१/२३	७६७	बोदेना	२६/३/२३०	१०५
बोडरा मसाहत	२६/६/५१६	ओसाड	बोथली	२६/१/४१८	१,६५०	बोदेलपाड	२६/६/६०४	ओसाड
बोडले	१२/४/७२	६३५	बोथली	२६/२/२३८	७८०	(व ग्रा).		
बोडशेत	३/१०/७७	४१२	बोथली	२६/२/४६९	३९१	बोदेवाडी	२०/४/२३७	ओसाड
बोडमुला	२३/२/४५०	४४२	बोथली हेटी	२३/१/२६०	७१६	बोद्रा	२५/३/५३	१,५३२
बोडापुर	२३/२/४३०	ओसाड	बोथा	१९/३/१४७	११६	बोद्रा	२५/३/२९६	३०३
बोडाळा	१५/३/१३६	१६१	बोथा	१९/५/१७	४२७	बोद्रा	२६/१/३०८	२४९
बोडाळा बु.	२६/४/३०३	६९५	बोथा	२२/३/१७२	५७६	बोद्री	२४/३/१७४	४४४
बोडीवली	४/२/७३	५४४	बोथाकाशी	१९/३/२११	८६४	बोद्री	२५/२/१५७	२७४
बोडकसा (रैथ्यतवारी).	२६/६/६०१	ओसाड	बोथा (व ग्रा)	२२/३/२४५	२६५	बोघडी खु.	१७/१/१५२	७९०
बोडुदा	२५/३/१६१	३२	बोथी	१५/४/१३९	१,००१	बोघडी बु.	१७/१/१५३	२,१६४
बोडे	२५/२/२४१	१००	बोथी	१५/८/१०२	३६७	बोघनखेडा	२६/३/५३८	ओसाड
बोडे	२५/३/९२	५२०	बोथी	१७/४/८७	८८०	बोघलापुरी	१४/१/२/८०	७८१
बोडे	२५/३/३८७	१३६	बोथीया पालोरा	१८/१/१३२	७९०	बोघली माडघा तुकूम.	२६/३/६७७	ओसाड
बोडे	२६/३/१९१	१७८	बोथुडा	२३/३/२२२	७६६	बोघवड	१४/२/६५	२८५
बोडेगाव	२६/१/१५७	९६२	बोथ	१०/८/६	८३८	बोघेगाव	८/५/३८	१८५
बोडेगाव	२६/१/१७९	३०१	बोथेडा	२६/३/६५६	६६	बोघेगाव	८/७/१०४	२,९०७
बोडेगाव	२६/१/३६०	१२	बोदगाव	६/९/२७	९५०	बोघेगाव	१६/२/१५८	१,२६३
बोडेवाडी	२१/५/२३७	ओसाड	बोदगाव	६/१०/१५४	५३०	बोघेगाव खु.	१४/२/११९	५९४
बोडचे	४/६/३६	४२३	बोदड	२१/२/११०	२०६	बोघेगाव बु.	१४/२/१२०	८९६
बोडचे	४/७/१५०	६०५	बोदड	२३/१/४३३	४८६	बोनथळा	२६/२/५६१	५९
बोडरी	५/१/६४	३८६	बोदड	२३/२/१५	५८०	बोनशेत	३/२/८८	१८५
बोडरे	७/१३/९७	७५६	बोदडी	२२/४/२४६	६३७	बोनसरी	२/११/७५	१३
बोडार तर्फ नेरली	१७/३/६६	२५४	बोदरखेड	२०/३/९१	ओसाड	बोन्दी	१०/१०/२८	५०४
बोडारतर्फ हवेली	१७/३/११५	३३७	बोदरखेड	२०/३/११९	३९३	बोपखेल	६/९/८३	९३१
बोडारा	२२/३/१५०	१३८	बोदरगाव	१५/८/३७	५८०	बोपखेल (१)	९/७/८५	१,६५७
बोडाळा	२३/१/३२४	ओसाड	बोदरठाणा	२३/१/१४९	७३८	बोपखेल (२)	९/७/८५	खडकी
बोडाळा	२४/४/११९	५२	बोदरवाडी	१५/५/८६	३०२			छावणीत
बोडे	५/२/८७	१२९	बोदडे	७/४/२५	८८४			समाविष्ट.
बोताडे	९/१/६४	७१४	बोदडे	७/९/२९	२८४	बोपगाव	९/११/२	१,४४०
बोथ	१५/२/१७१	२७९	बोदडे	७/१०/२१	६६३	बोपदरी	२/२/४	५२९
बोथ	१७/१/६०	२६७	बोदलकसा	२५/१/७८	४०१	बोपनेमताबाद	२१/५/३११	४१५
बोथ	२१/६/२७६	ओसाड	बोदलझिरा (व ग्रा).	२४/३/१०२-अ	३५	बोपडी	१०/३/७३	१,१८३
बोथ	२२/१/१४७	६१६	बोदलदंड	२६/३/१७८	२७८	बोपलघर	९/१०/५२	ओसाड
बोथ	२२/४/३०९	१,१९४	बोदलबोडी	२५/१/४१६	४७५	बोपलवाडी	२१/३/१८४	६
बोथगण	२२/१/२३३	२७४				बोपला	१६/७/३५	२३२

नाव (१)	स्थलांक (२)	लोकसंख्या (३)	नाव (१)	स्थलांक (२)	लोकसंख्या (३)	नाव (१)	स्थलांक (२)	लोकसंख्या (३)
बोपला	१८/५/४४	७३१	बोरखेड 15	१६/४/१२६	१,९८३	बोरगाव	११/६/५५	१,७२६
बोपले	१२/६/२३	६५६	बोरखेड	१९/१/३८	१३२	बोरगाव	१२/१/४३	८५३
बोपाने	५/७/५८	५०३	बोरखेड	१९/४/६५	२९५	बोरगाव	१२/२/११३	२१८
बोपापूर	२१/२/११	७७	बोरखेडा	१८/४/८९	७१२	बोरगाव	१२/४/६५	४,८५०
बोपापूर	२१/२/२०५	१,१३९	बोरखेडा	२०/६/३१५	२३५	बोरगाव 70	१२/११/२२	२,०६४
बोपापूर	२२/५/१६०	८८३	बोरखेडी 20	१४/१०/८९	२८०	बोरगाव	१३/२/५१	१,३७६
बोपापर	२३/२/१०५	२९०	बोरखेडी	१९/५/१५१	४०३	बोरगाव	१४/४/१००	९८९
बोपापूर	२३/२/१४०	४९६	बोरखेडी	२०/६/१६२	९१३	बोरगाव	१४/८/१७०	३८८
बोपापूर	२३/३/१०२	७८१	बोरखेडी	२३/१/७७	ओसाड	बोरगाव	१४/१०/२१०	९३०
बोपापूर	२४/१/८६	६७	बोरखेडी	२३/१/१२०	१८४	बोरगाव 75	१४/११/११३	३२१
बोपापूर	२४/१/३११	२०	बोरखेडी 25	२३/१/२२७	२४३	बोरगाव	१६/६/८१	१,३५६
बोपापूर	२६/२/६६	३०१	बोरखेडी	२३/१/२७६	१२	बोरगाव	१७/३/१६७	९७
बोपावोडी	२५/३/२०४	१,०७७	बोरखेडी	२३/२/२८४	९५	बोरगाव	१७/४/९	६६५
बोपे	९/१४/९२	६३	बोरखेडी	२३/२/२८८	४०९	बोरगाव	१७/६/४५	६४९
बोपेगाव	५/६/१०२	१,१५७	बोरखेडी	२३/३/२०२	ओसाड	बोरगाव 80	१७/७/४१	१६९
बोपेगाव	१०/३/८५	१,०५८	बोरखेडी 30	२४/१/२६६	ओसाड	बोरगाव	१७/८/६०	२०१
बोपेले	३/१/४३	८५	बोरखेडी	२४/४/३८४	१९८	बोरगाव	१८/६/१०४	७४२
बोपेवाडी	१४/१/१०	६०	बोरखेडी	२४/४/४०९	७२८	बोरगाव	१८/७/१८	८९०
बोपेश्वर	२४/५/२५८	ओसाड	बोरखेडी खु.	१९/५/२४३	ओसाड	बोरगाव	१८/९/३	८९२
बोपेश्वर	२४/५/४९१	ओसाड	बोरखेडी गायकी	१४/५/५७	२६०	बोरगाव 85	२०/३/१२३	६,३४६
बोपेसर	२५/१/८४	६७८	बोरखेडी चिच 35	१४/५/८१	१३१	बोरगाव	२०/४/१५३	८२७
बोपोली	३/५/१३४	११७	बोरखेडी जलाल	१९/५/२२९	ओसाड	बोरगाव	२०/६/१०८	५७५
बोपोशी	१०/९/६२	५९८	बोरखेडी ठेकेदारी	२४/१/६४	२३	बोरगाव	२१/५/१९२	८९९
बोपोळी	१०/१०/३६	४३२	बोरखेडी बावरा	१९/४/२८५	४५०	बोरगाव	२१/५/२५३	२०६
बोबडघर	३/८/९९	१४७	बोरखेडी बु.	१९/५/३०४	४१८	बोरगाव 90	२१/५/३५२	ओसाड
बोबदो	२१/१/७२	५६१	बोरखेडी 40	२४/१/६५	ओसाड	बोरगाव	२२/१/४९	१००
बोबलाद	१२/११/११७	१,४२५	मालगुजारी.			बोरगाव	२२/१/८३	ओसाड
बोबलाद कोत्यावा	११/५/९६	२,२३३	बोरखेडे	७/१/८१	२८०	बोरगाव	२२/१/२०१	७०९
बोबलाद जाडू	११/५/७६	२,८८९	बोरखेडे	७/३/७२	१५९	बोरगाव	२२/१/३७८	१,४२६
बोबळी खु.	१८/८/१११	४३२	बोरखेडे.	७/५/९८	१,१९६	बोरगाव 95	२२/२/३८	२०८
बोबळी बु.	१८/८/११४	३२९	बोरखेडे	७/८/६७	२९०	बोरगाव	२२/२/२२६	४९४
बोबळे	१०/७/४४	१,१४४	बोरखेडे खु 45	७/२/४७	८२२	बोरगाव	२२/३/३१८	३०७
बोबेवाडी	११/१/१३०	६३९	बोरखेडे खु.	७/१३/११४	६०२	बोरगाव	२२/४/२०३	९८१
बोमनाळी	१७/७/९	६५०	बोरखेडे बु.	७/२/७५	५५१	बोरगाव	२२/४/३७७	५६०
बोमनाळी	१७/८/२८	ओसाड	बोरखेडे बु.	७/१३/१०३	१,३११	बोरगाव 100	२२/५/३०९	३८२
बोयगाव	५/८/१	४३७	बोरखेडे सोम	७/३/१६	३०५	बोरगाव	२२/५/३३०	६०१
बोयसर	२/४/४१	२,५५२	बोरगाडी 50	१७/२/७६	६२०	बोरगाव	२३/१/१२	८६६
बोरअजंटी (व ग्रा).	७/१/५५	३२६	बोरगाव	१५/५/११६	५९९	बोरगाव	२३/१/१६०	७३६
बोरकन्हार	२५/१/३९८	१,२३०	बोरगाव	३/१/४	५६१	बोरगाव	२३/१/३१६	४
			बोरगाव	३/६/५८	४८५	बोरगाव 105	२३/१/४०७	८६०
बोरकन्हार पंच	२६/३/१०७	ओसाड	बोरगाव	३/१३/१६०	१९४	बोरगाव	२३/२/१६७	४०५
बोरकिनी	१५/२/५७	९३३	बोरगाव 55	४/५/३	१,०६७	बोरगाव	२३/२/४५६	११०
बोरकुंड 5	६/१०/१४४	४,९४९	बोरगाव	५/३/६८	१,२३८	बोरगाव	२३/३/१७९	२९०
बोरखडी	१५/२/१३	२७२	बोरगाव	६/६/७६	२९५	बोरगाव	२३/३/२०१	३९७
बोरखडी	२१/५/१२५	१,१०४	बोरगाव	७/४/१८	४५७	बोरगाव 110	२४/१/२७६	ओसाड
बोरखडी	२१/५/१४४	८५	बोरगाव	७/७/७४	४५	बोरगाव	२४/१/२८०	१५५
बोरखडी	२२/४/४६	ओसाड	बोरगाव 60	७/१२/५३	२६१	बोरगाव	२४/२/१२९	६०६
बोरखत 70	४/१/२१	२६१	बोरगाव	८/६/२	१२४	बोरगाव	२४/२/१८६	८३२
बोरखळ	१०/९/९४	१,३२७	बोरगाव	१०/६/६७	१,३५२	बोरगाव	२४/३/३७२	१६९
बोरखिड	५/१३/२०	३१०	बोरगाव	१०/९/१४०	१,६७७	बोरगाव 115	२४/३/३९२	ओसाड
बोरखेड	१५/३/९	१५२	बोरगाव	११/३/३४	६,४८५	बोरगाव	२४/४/९३	१२६
बोरखेड	१६/२/१५०	४६२	बोरगाव 65	११/४/२५	२,६४९	बोरगाव	२४/४/१०९	४८५

नाव (१)	स्थलांक (२)	लोकसंख्या (३)	नाव (१)	स्थलांक (२)	लोकसंख्या (३)	नाव (१)	स्थलांक (२)	लोकसंख्या (३)
बोरगाव	२४/४/१२३	नागपूर	बोरगाव खु.	२६/५/३०	१७६	बोरगाव (हस्तारा)	१७/२/१०५	७२५
		शहरात	बोरगाव खु. कोज	१८/७/४४	४१२	बोरगोदी	२४/१/२३२	३६
		समाविष्ट.	बोरगाव (गोडी)	२३/१/२२३	४३९	बोरघर १२०	३/५/१८६	४८९
बोरगाव	२४/४/२४०	१३१	बोरगाव चक	२६/४/४१५	४६५	बोरघर	३/८/११६	२५९
बोरगाव ११०	२४/४/३५५	१३	बोरगाव चक	२६/४/२२१	ओसाड	बोरघर	३/१०/१३७	४८९
बोरगाव	२४/५/४३	२९६	(रीठ).			बोरघर	३/१४/२६	४३४
बोरगाव	२४/५/३१६	१२६	बोरगाव चकला	१६/१/२८	५५९	बोरघर	४/१/६६	४७८
बोरगाव	२४/५/३२६	२५७	बोरगाव (चेक)	२३/१/१९३	ओसाड	बोरघर २२५	४/२/८८	१६३
बोरगाव	२४/५/३४५	७२	बोरगाव जगली	२४/२/४९	७९	बोरघर	४/३/१२	६६६
बोरगाव १२५	२४/५/४१४	ओसाड	बोरगाव जाहगीर	१५/५/६२	२७४	बोरघर	९/२/१४	१,५६९
बोरगाव	२४/५/५१२	१७४	बोरगाव तळणी	२१/२/२०९	१७६	बोरघर हुवेली	३/१०/२७	५३४
बोरगाव	२५/१/१०४	७२२	बोरगाव (तामसा)	१७/२/१६७	२८८	बोरघाट	२६/३/८८८	१
बोरगाव	२५/१/२६७	१,३८७	बोरगाव तार	१४/४/१४३	४८९	बोरघाट २३७	२६/४/३२२	ओसाड
बोरगाव	२५/२/६९	६०५	बोरगाव तेलगा ११०	१७/३/९२	३५२	बोरघाट	२६/४/३०२	ओसाड
बोरगाव १३०	२५/२/२३४	५७३	बोरगाव थडी	१६/१/१०७	२७१	(रिप्यतवारी).		
बोरगाव	२५/२/३७३	६७१	बोरगाव थडी	१७/६/२२६	७०२	बोरचक	६/८/४५	७०१
बोरगाव	२५/२/४४९	१३१	बोरगाव देशपाडे	२६/२/१२५	६१६	बोर चादली	२६/४/२९१	१,२५८
बोरगाव	२५/२/५०५	७०३	बोरगाव दोरी	२१/२/२०८	६४८	बोरज	३/१४/३७	२६०
बोरगाव	२५/३/३०	९३९	बोरगाव घांटे १४५	२१/६/२३२	८७६	बोरज १३५	४/३/९२	८२६
बोरगाव १३५	२५/३/५०	७३८	बोरगाव नांदरी	१७/३/१६१	३३३	बोरज	९/५/९६	२४७
बोरगाव	२५/३/३३०	२८०	बोरगाव नांदोरा	२३/२/१८५	३८३	बोरज	२१/२/२५६	२०४
बोरगाव	२५/३/३७३	४६१	बोरगाव निस्ताने	२१/६/२०५	६४०	बोरजई	२२/१/२३८	५४६
बोरगाव	२५/३/४९८	१४९	बोरगाव पेठ	२१/२/२००	१,०४३	बोरजई	२२/२/२०४	११९
बोरगाव	२६/१/१५०	६०८	बोरगाव बजार ११०	१४/२/३१	१,०९४	बोरजई २४०	२२/४/७	ओसाड
बोरगाव १४०	२६/२/३६	ओसाड	बोरगाव बु.	३/४/५	१००	बोरजवळा	१९/३/९७	९५१
बोरगाव	२६/२/१५८	६०	बोरगाव बु.	७/५/५५	९२५	बोरजा	१५/३/२०७	४५७
बोरगाव	२६/२/२९२	ओसाड	बोरगाव बु.	१०/३/२५	५६२	बोरजा	१५/४/२१	४६६
बोरगाव	२६/२/३७०	२०७	बोरगाव बु.	१४/५/१७	८४१	बोरजाईवाडी	१०/६/४०	८१४
बोरगाव	२६/२/५८१	२	बोरगाव बु. १५५	१५/७/१४०	२१७	बोरजुनी २४५	१७/४/१२५	५८०
बोरगाव १४५	२६/४/४१२	१,१५४	बोरगाव बु.	१५/८/१००	४४४	बोरझर	६/८/१९	१६९
बोरगाव	२६/५/१०१	१४३	बोरगाव बु.	१६/१/२	९६७	बोरटेंकरी	२५/३/३०८	ओसाड
बोरगाव अकलाक	१७/५/१२	६२२	बोरगाव बु.	१८/१/१८६	४७५	बोरटेंभे	५/१२/७०	६६६
बोरगाव अंबाडा	२१/४/९१	१४६	बोरगाव बु.	१८/५/३२	१,७४३	बोरटोला	२५/३/२८६	५०८
बोरगाव अर्ज	१४/२/१५७	९५४	बोरगाव बु. १२०	१८/७/९९	५९७	बोरटोला २५०	२६/३/३३०	८१
बोरगाव काकडे १५०	१९/४/१४३	१,०६१	बोरगाव बु.	१८/८/९२	७७२	बोरडा	१५/४/२११	८५६
बोरगाव कासारी	१४/२/१६०	५६७	बोरगाव बु	२६/५/२९	१५५	बोरडा	१५/८/११५	१,१७१
बोरगाव किवळा	१७/५/५९	६४३	बोरगाव बुटी	२६/२/४२१	२४७	बोरडा	२४/३/१६८	८८१
बोरगाव कोल्हा	१७/५/१९	३३४	बोरगाव भोसले	२६/२/११०	१६०	बोरडा	२४/३/२७१	५१६
बोरगाव खडक १५५	१४/४/१३७	२२३	बोरगाव मठ २०५	१४/५/२४	१६९	बोरडा २५५	२६/२/१५२	५६४
बोरगाव खु.	३/४/४	५४३	बोरगाव मेघे	२३/२/२२६	१,७९४	बोरडोह	२४/१/२३४	१०५
बोरगाव खु.	७/५/५६	५५९	बोरगाव मोकासा	२६/२/२०६	३३६	बोरडोह	२४/२/२१७	१३
बोरगाव खु.	१०/३/२६	४१२	बोरगाव मोहना	२१/२/२८१	६४५	बोरथडे	४/८/३१	४१६
बोरगाव खु.	१२/२/१४	८६८	बोरगाव राजे	१८/४/८४	७६६	बोरद	६/३/७३	४,४८०
बोरगाव खु.	१४/५/२१	१२९	बोरगाव रोडी २१०	२६/२/२९४	ओसाड	बोरदेवी २६०	१६/४/११३	३४९
बोरगाव खु. १६०	१४/१२/१०३	६९२	बोरगाव (व ग्रा)	२२/५/११९	१०७	बोर देवत	५/१/२५	७५४
बोरगाव खु.	१५/७/१३५	८४	बोरगाव (व ग्रा)	२२/५/२८४	१	बोर देवत.	५/४/७९	५२४
बोरगाव खु.	१५/८/१६९	२८७	बोरगाव वसु	१९/४/१८३	३९२	बोरघा (व ग्रा)	२१/१/व ग्रा ४०	७७
बोरगाव खु.	१८/१/१८	२२३	बोरगाव वैराळे	२०/२/२५	७८८	बोरनवीवाडी	१८/६/४३	ओसाड
बोरगाव खु.	१८/७/९७	६१९	बोरगाव सारवनी २१५	१४/२/३०	१,९२३	(चुळजापूर) २६५		
बोरगाव खु. १६५	१८/८/६३	३६८	बोरगाव सावळी	२३/२/१८६	६१४	बोरनदीवाडी	१८/६/६२	२४३
बोरगाव खु.	२०/३/२००	१,०१४	बोरगाव	२६/२/८८	४४६	(नळदुर्ग).		
बोरगाव खु.	२५/२/३७५	६१५	बोरगाव सिवणफळ.			बोरनार	७/६/७२	१,९९०

नाव (१)	स्थलांक (२)	लोकसंख्या (३)	नाव (१)	स्थलांक (२)	लोकसंख्या (३)	नाव (१)	स्थलांक (२)	लोकसंख्या (३)	
बोरनार	७/१०/१९	१४५	बोरावल बु.	७/२/५८	२२५	बोरी	३६५	२४/५/१६७	३५२
बोरपाडळे	१३/२/१३	१,५७३	बोरावळे	३/१४/३६	८२३	बोरी		२५/२/१२५	१,२१४
बोरपाडा	५/५/६९	११८	बोरावळे	९/१०/९९	२३५	बोरी		२५/२/२२९	३१९
बोरपाडा	६/८/७९	९६५	बोराळा	१५/३/१४५	८०४	बोरी		२५/३/६०६	५३७
बोरपाणी (व ग्रा)	६/६/१	२०९	बोराळा	१५/७/११८	८५६	बोरी		२६/२/४०	५९९
बोरफडी	१६/४/१२२	७१५	बोराळा	१९/४/७९	५३	बोरी	३७०	२६/३/३१४	४२२
बोरफळ	१८/९/३५	१,३६६	बोराळा	१९/४/१८७	१	बोरी		२६/३/४४०	८८
बोरवन (व ग्रा)	२४/३/२८अ	१११	बोराळा	२०/२/६१	१०४	बोरी		२६/३/९५०	७४४
बोरबेट	१३/६/७४	२९८	बोराळा	२०/६/१२६	४८५	बोरी-इचोड		२२/४/१४३	५६७
बोरमपल्ली	२६/६/५२८	१७०	बोराळा	२१/१/१६२	४३८	बोरी इजारा		२२/३/११६	१,४७२
बोरमपल्ली पंच	२६/६/५३६	ओसाड	बोराळा	२१/२/३०९	१,०३८	बोरी ऐंदी	३७५	९/८/१९	१,५१३
बोरमळी (व ग्रा)	७/१/६१	५२	बोराळा	२१/४/८३	५०५	बोरी खु		३/३/४१	ओसाड
बोरमळी (व ग्रा)	२०/३/२६३	३३८	बोराळा	२१/४/२२५	५१३	बोरी खु.		९/१/१३४	१,२७५
बोरमाळ	२/१अ/४	५१७	बोराळा खु.	१९/१/१५७	४१२	बोरी खु.		१७/५/१३०	६४०
बोरमाळा	२६/१/३७१	९५७	बोराळा जहागीर	२०/६/२११	४४६	बोरी खु.		२२/१/२१६	२,७७८
बोरराजणी	१४/१२/९९	८७६	बोराळा बु.	१९/१/१५८	४८४	बोरी खु.	३८०	२२/३/४९	१,१७५
बोर रीठ	२६/४/६२	ओसाड	बोराळे	२/३/४४	७२५	बोरी खु.		२२/५/३७	३३०
बोरवघळ	२१/६/२३७	३५३	बोराळे	५/७/२२	४०९	बोरीगाव तर्फ		२/१अ/१७	३७१
बोरघट	५/५/४२	३४४	बोराळे	५/८/३१	८५४	देहेरी.			
बोरवटी	१८/५/७५	६२२	बोराळे	६/४/१४५	५९३	बोरी गोसावी		२२/२/२९७	४५९
बोरवटी	१८/७/८९	२१५	बोराळे	६/५/९४	१,१४०	बोरी घिवारी		२४/३/२६४	२१९
बोरवडे	१३/८/४३	३,०६४	बोराळे	१२/१०/४०	३,३५९	बोरी चक	३८५	२६/३/११७	४७०
बोरवण	६/१/६७	३१८	बोरिया	२६/६/२८९	१०१	बोरीचा कोठा		३/३/४५	ओसाड
बोरवली	३/१०/८७	४९८	बोरिवडे	१३/२/१५	२,६४८	बोरी नजीक		२२/३/३०१	६५२
बोरवाकडी	२०/२/६९	१४८	बोरी	३/६/१०२	५८६	चातारा.			
बोरवाडी	१४/६/७६	६६	बोरी	८/२/१२०	३१५	बोरीनवेगाव		२६/५/१३०	१७१
बोरवाडी	१४/९/५३	१६७	बोरी	८/११/२६	३९३	बोरी पाखाडी (१)		३/३/१२	१४१
बोर विहिर	६/१०/१२८	१,४३६	बोरी	९/१३/१८	२,६२०	बोरी पाखाडी (२)	३१०	३/३/१२	उरण
बोरव्हा	२०/१/१६	२४८	बोरी	१०/१/४३	७३८				शहरात
बोरव्हा खु.	२०/५/११७	५०३	बोरी	१४/१२/४४	६४१				समाविष्ट.
बोरव्हा बु.	२०/५/१२२	१२९	बोरी	१५/२/१९०	३,८३८	बोरीपाडा		६/२/१५६	१५
बोरव्हा बु.	२०/५/२०७	४६१	बोरी	१८/३/३७	२०८	बोरी पार्धी		९/८/२८	३,४३३
बोरशेती	२/४/४२	७७३	बोरी	१८/५/१११	२,१०३	बोरी पिपळगाव		१६/१/२६	४९६
बोरशेती	२/८/९६	६७३	बोरी	१८/६/३६	३२६	बोरी पेन		२०/६/४९	७६०
बोरसर	१४/७/७५	२,२९२	बोरी	१८/१०/३४	५१७	बोरी बु.	३१५	३/३/४३	३१८
बोरसर खु.	१४/१/१७२	५५६	बोरी	१९/३/२१४	९३२	बोरी बु.		९/१/१२९	३,१८९
बोरसर बु.	१४/१/१६७	६८६	बोरी	१९/५/१५३	१,२०१	बोरी बु.		१७/५/१६८	१,३८२
बोरसिसा (व ग्रा)	६/१/१०	३८	बोरी	२१/६/२६४	१,०४९	बोरी बु.		२०/६/२९६	२७९
बोरसुरी	१८/११/१९२	१,८४४	बोरी	२२/१/२६५	२१०	बोरी बु.		२२/१/२१३	९१८
बोरसुले	६/१०/३	३०६	बोरी	२२/४/१३	१२०	बोरी बु.	४००	२२/५/३	६७३
बोरसूत	४/७/९०	५९३	बोरी	२२/४/४०१	३,३११	बोरी ब्याळ		९/८/५४	१,३२२
बोरा	२५/१/१७	१,४२५	बोरी	२२/५/३८२	१८०	बोरी भटारी		२४/५/३०१	९
बोराखेडी	१९/२/२५३	१,१४२	बोरी	२३/१/१८६	६५६	बोरीभडक		९/८/१८	४६०
बोराखेडी	१९/४/१४१	ओसाड	बोरी	२३/१/४६९	१२२	बोरी मच्छंदर		२२/३/५२	१,०७८
बोराटी (व ग्रा)	२२/४/६८	ओसाड	बोरी	२३/२/३१३	२,०३३	बोरीमजरा	५०५	२४/५/३४१	१०५
बोराडी	६/६/१३	२,४७७	बोरी	२३/३/१२२	ओसाड			२२/२/१८९	३६६
बोराडी (नवीन)	६/६/७	९३०	बोरी	२३/३/४१०	ओसाड			२४/३/२७२	३०८
(व ग्रा).			बोरी	२४/१/२०८	३९४	बोरी राणी		२४/३/२७२	३०८
बोराडे	२/४/६७	५०१	बोरी	२४/३/२२६	४७८	बोरीव		१०/३/३९	५४६
बोराडे	२/५/३४	२३१	बोरी	२४/३/३०५	४७४	बोरी (व ग्रा)		६/१/१०६	५४
बोरामणी	१२/८/७	४,२४०	बोरी	२४/४/४००	३,६९६	बोरी (व ग्रा)	५०२	१/१/व ग्रा १६	७१
बोरावल खु.	७/२/५२	५०५	बोरी	२४/५/११०	४७६	बोरी (व ग्रा)		२१/१/व ग्रा १०६	ओसाड

नाम (१)	स्थलांक (२)	लोकसंख्या (३)	नाम (१)	स्थलांक (२)	लोकसंख्या (३)	नाम (१)	स्थलांक (२)	लोकसंख्या (३)
बोरी (व ग्रा).	२१/१/व ग्रा १३२	११२	बोर्डी 460	२१/२/२०४	६६२	बोरुण बु.	१५/६/१५४	८७७
बोरी (व ग्रा)	२२/३/३५०	४१४	बोर्ण	१०/९/४९	२०९	ब्रह्मगाव ✓	१४/११/६६	१,१५२
बोरीवडे	२/११/१२	१२०	बोर्ली	३/६/१६	ओसाड	ब्रह्मगाव	१४/११/९०	३०३
बोरीवली 415	२/९/१५९	२२१	बोर्ली	३/९/१३	२,७१६	ब्रह्मगाव	१६/१/३३	४०२
बोरीवली	२/११/७२	२२	बोर्ली पचतन 465	५/१२/७८	६८५	ब्रह्मगाव	१६/२/५४	५९८
बोरीवली	३/१/७६	२४८	बोर्ली	३/११/२३	३,५८५	ब्रह्मगाव 5	१६/३/१०२	१,१७२
बोरीवली	३/४/२८	९५	बोर्ली	३/१/४५	६६	ब्रह्मगाव	१६/४/१०६	१४३
बोरीवली	४/२/११६	४४४	बोर्ली	३/२/१४४	३७८	ब्रह्मगाव	१८/२/१००	१६२
बोरीवली 420	९/५/१०	९०	बोर्ली	३/१०/१५६	३३५	ब्रह्मगाव	१८/३/११८	१२५
			बोर्ली	३/११/३४	१८३	ब्रह्मगाव देवी	१६/२/४३	५८
बोरीवली तर्फ राहूर.	२/७/१३३	१,५८५	बोर्ली 470	८/१३/५०	४५१	ब्रह्मनाथ 10	२२/१/१६०	६२५
बोरीवली तर्फ सोनाळे.	२/७/१५४	१५५	बोर्वे	३/६/१००	३८०	ब्रह्मनाथ येळम	१६/५/१२	८१२
बोरीवळे	४/८/३२	५६६	बोर्नाटे 472	५/१/१	३२२	ब्रह्मनाळ	११/४/१७	१,६३२
बोरी शिकारी	१५/४/१६९	५७७	बोर्लउबरा	१५/४/९	२९७	ब्रह्मपुरी	१२/१०/३४	२,०३२
बोरी गिन्हा 425	२२/२/३१६	७४४	(जमरखोजा).			ब्रह्मपुरी	१४/५/९६	३९५
बोरीस	३/५/५५	२७३	बोर्लकी	८/१/२७	५२८	ब्रह्मपुरी 15	१५/३/१०८	१०८
बोरीस	६/१०/४	३,०७३	बोर्लकेवाडी	१३/१०/५६	३७१	ब्रह्मपुरी	१७/३/११४	नांदेड
बोरी सावद	१५/७/१८	१,१८९	बोर्लठाण	५/८/८२	२,६६९			शहरात
			बोर्लठाण	१४/८/५०	४६९			समाविष्ट
			बोर्लधा चक	२६/३/१२३	३७९	ब्रह्मपुरी	१८/१/७२	३४८
बोरी सावरगाव	१६/६/१५०	७५१	बोर्लवाड	११/६/३८	१,१२५	ब्रह्मपुरी	१९/४/९५	८५५
बोरुणव्हान 430	२१/१/व ग्रा ४९	१८०	बोर्लसा	१७/४/१०३	७५४	ब्रह्मपुरी	१९/५/४७	१,२७८
(व ग्रा).			बोर्लावी	१३/८/७१	१,५१९	ब्रह्मपुरी 20	२०/१/२२१	९१
बोरुणवाडा	२४/२/११५	४८३	बोर्लगाव	१४/८/१५५	३३१	ब्रह्मपुरी	२२/१/८२	ओसाड
बोरुळ	१२/८/४६	४०३	बोर्लगाव	१४/१२/८७	७५९	ब्रह्मपुरी	२४/१/२४६	ओसाड
बोरेगाव	१२/११/३	७०१	बोर्लगाव	१७/६/२२२	८७८	ब्रह्मपुरी	२४/२/१४५	६५५
बोरोटी खु.	१२/११/१०९	६३३	बोर्लेपल्ली (व ग्रा)	२६/३/९१४	३२४	ब्रह्मपुरी*	२६/१/१५३	८,५३२
बोरोटी बु. 435	१२/११/११४	१,००४	बोर्लोली	१३/५/४८	१,४१६	ब्रह्मपुरी तर्फ पाटरी.	१५/६/१७१	१,३३८
बोरोडी	१४/८/२१३	२२४	बोर्लही	२०/६/८५	ओसाड	ब्रह्मपुरी तर्फ	१५/६/१३१	२१०
बोरोडी	१६/३/५७	५८४	बोर्लहेगाव	८/९/३२	५१७	पेडगाव.		
बोरोळ	१८/८/१३१	२,६३७	बोहरे	७/४/९	९५६	ब्रह्मपुरी तर्फ	१५/६/१४६	२१९
बोर्गी खु.	११/५/८८	७३६	बोहर्डी खु.	७/७/४७	११५	लोहगाव.		
बोर्गी बु. 440	११/५/८४	६५३	बोहर्डी बु.	७/७/४८	४००	ब्रह्मवडगाव	१५/१/११८	२५१
बोर्झे	३/६/८०	१,३८८	बोहाळी	१२/५/४८	१,१९६	ब्रह्मवाकडी	१५/५/१२	५५०
बोर्टा	२०/४/७७	८६६	बोहोणोली	२/१०/१३९	३५२	ब्रह्मवाडी 20	१६/७/३२	१८३
बोर्डेवे	४/११/६४	१,६५१	बोहोडे	७/३/७९	२८५	ब्रह्मा	२०/६/३१०	८७०
बोर्डी	१८/७/५१	८२३	बोळकवठे ✓	१२/८/७४	७५२	ब्रह्मगाव बु.	१८/४/३५	३९५
बोर्डी 445	२१/६/८३	६९१	बोळका	१७/५/१४६	६९४	ब्रह्मी	२१/६/१११	१८
बोर्डी	२२/५/१३३	१,७०१	बोळदे	२५/३/२४८	४०२	ब्रह्मी	२२/१/२०९	५७९
बोर्डी	२४/५/११७	ओसाड	बोळदे	२५/३/५१७	७३७	ब्रह्मी 25	२२/३/३२	५२२
बोर्डी	२६/४/१४६	७२३	बोळधागाव	२६/३/७	१,१६६	ब्रह्मी	२४/५/८५	ओसाड
बोर्डीकला	२४/५/४९६	२०३	बोळधा तुकूम	२६/३/८	ओसाड	ब्रह्मी	२५/२/४७६	८७१
बोर्डी खु. 450	२४/५/५०४	ओसाड	बोळसा खु.	१७/६/६०	१८१	ब्रह्मी खु.	२०/४/६४	३३१
बोर्डी चक	२६/४/१४८	४८	बोळसा बु.	१७/६/६१	९१०	ब्रह्मीबाई	२०/४/७४	२००
बोर्डी झलुरवा	२६/४/२२५	३२६	बोळीज	२/६/२२	२,८०६	ब्रह्मी बु. 450	२०/४/६५	२३८
बोर्डी दिक्षित	२६/४/२२४	१५८	बोळे	७/९/७५	१,१५७	ब्राह्मणखंड	२०/४/२७०	१
बोर्डी बोरकर	२६/४/२२६	३९९	बोळेगाव	१८/६/१०८	८५१	ब्राह्मणखंडा	१४/१०/१०१	११७
बोर्डी (व ग्रा) 455	२२/२/२८०	ओसाड	बोळेगाव	१८/८/११९	४७९	ब्राह्मणगाव	२/५/४	३००
बोर्डी	२/१/२८	८,४९४	बोळेगाव खु.	१८/१/१३५	१३५	ब्राह्मणगाव	२/९/१५	२८७
बोर्डी	१५/२/१५७	६२०	बोळेगाव खु.	१८/११/७	२९४	ब्राह्मणगाव	५/१/१४७	३,२३२
बोर्डी	२०/१/६३	१,८००	बोळेगाव बु.	१८/११/१४२	६०७	ब्राह्मणगाव	८/१/२२	२,६१०
ोर्डी	२०/६/१०५	१७६	बोरुण खु.	१५/६/१५८	५५०	ब्राह्मणगाव	८/४/३८	६८४



नाव	स्थलांक	लोकसंख्या	नाव	स्थलांक	लोकसंख्या	नाव	स्थलांक	लोकसंख्या
(१)	(२)	(३)	(१)	(२)	(३)	(१)	(२)	(३)
ब्राह्मणगाव	१४/११/१६९	२६३	ब्राह्मणवाडी प्र.	१५/३/१३४	५५४	भटजमरा	२०/६/१३६	४९३
ब्राह्मणगाव	१५/२/४६	४७६	वाशिम.			भटगांव	२६/३/२६१	१४०
ब्राह्मणगाव	१५/५/४१	२०९	ब्राह्मणवाडे	५/१०/८८	३५०	भटजी	१४/६/२८	५९३
ब्राह्मणगाव	१५/६/१४३	१,३३३	ब्राह्मणवाडे	५/१३/४२	७८८	भटपार	२६/६/३४५	३६४
ब्राह्मणगाव	२२/३/९	९६३	ब्राह्मणवाडे त्रिवक	५/९/१५	५२४	भटमार्ग	२२/२/२३	२८४
ब्राह्मणगाव	२२/३/२८७	२,२०७	ब्राह्मणवेल	६/९/१५	४,६२६	भटरा	२४/५/९१	३२६
ब्राह्मणगाव खु.	१५/७/२३	२५५	ब्राह्मणशेवगे	७/१३/४८	१,२४८	भटवाडी	११/२/६६	३०९
ब्राह्मणगाव (प्र.	१५/५/१४	३०३	ब्राह्मणी	७/८/९	९	भटसावंगी	१५/४/५	१,०२५
परतुर).			ब्राह्मणी	८/५/७१	२,९१७	भटाणा	१४/७/३४	६२८
ब्राह्मणगाव बु.	१५/७/२४	४१०	ब्राह्मणी	१४/१/२५	१,००४	भटाणे	६/४/१८४	१,१९१
ब्राह्मणगाव भांड	८/५/३७	४३८	ब्राह्मणी	२२/५/२८०	५८५	भटारी (व प्रा)	२६/४/४०७	३८८
ब्राह्मणगाव वनस	५/१०/१८	४३७	ब्राह्मणपोली	९/५/१३३	३५४	भटाळा	२६/२/१०९	९८५
ब्राह्मणगाव विचर	५/१०/९३	४०७	त्रिजवाडी	१४/९/१२६	६	भटाळी	२६/२/४९६	२६१
ब्राह्मण चिकना	१९/५/२७७	२७२	त्रिटिश शिरवडे	१०/११/३१	ओसाड	भटबरे	१२/५/५९	५०९
ब्राह्मणदरी	२०/३/१४१	ओसाड				भटोरी	२०/४/८	१,१८९
ब्राह्मणपल्ली	२६/६/२८५	४१२				भटगाव	७/१०/५६	२६१
बाह्यणपल्ली चक	२६/६/५८६	ओसाड	भऊर	५/४/१३३	१,६९१	भट्टी जाम	२६/४/२८२	१२८
ब्राह्मणपल्ली	२६/६/५८२	ओसाड	भऊर	७/१३/२२	१,२२७	भठान खु.	१४/१२/५३	३९३
रैय्यतवारी.			भक्तवाडी	१०/६/२५	९७५	भडकंबे	४/७/१६५	१,४६९
ब्राह्मणपाडे	५/१/४४	७६९	भक्तापूर	१७/८/७४	४७०	भडकिंबे	११/३/५१	१,३१०
ब्राह्मणपुरी	६/४/६४	१,४८१	भगदरी	६/२/२९	१,६२२	भडकुंभ	२३/१/६	ओसाड
ब्राह्मणपेठ	२६/३/८९०	२१९	भगवंतगड	४/१२/१४	१३७	भडकुंभा	२०/५/९०	४९९
ब्राह्मणवाडा	८/२/१५०	२,६३६	भगवती	१५/३/७१	८९२	भडकैल	१६/५/३०	५८२
ब्राह्मणवाडा	१५/३/२१२	२४७	भगवती	१७/१/६३	१६९	भडंगा	२५/१/२९०	१,९७०
ब्राह्मणवाडा	१७/३/११८	६५५	भगवतीपूर	८/४/२१	४,२३६	भडगाव	६/४/१६५	९३
ब्राह्मणवाडा	१९/३/२७	२८४	भगवा	१५/२/१४९	६४	भडगाव*	७/१०/४६	१०,२४७
ब्राह्मणवाडा	२०/४/२२७	४३३	भगवा	२३/३/७८	२१	भडगाव	१३/८/४२	९५१
ब्राह्मणवाडा	२०/६/९५	६४	भगवानपूर	२१/५/७३	५८	भडगाव	१३/११/१९	४,२१७
ब्राह्मणवाडा	२१/३/५४	३९१	भगवानपूर	२३/२/६	१९	भडगाव	१९/४/५२	१,१७१
ब्राह्मणवाडा	२१/४/१२६	२६०	भगवानपूर	२४/५/३९७	९१०	भडगाव (उभंड)	६/९/११९	२६७
ब्राह्मणवाडा	२२/१/८	६८५	भगवानपूर	२६/१/११६	२४४	भडगाव खु.	४/१३/५	४५५
ब्राह्मणवाडा	२२/१/९०	९३५	भगवानपूर	२६/३/२३६	८३	भडगाव बु.	४/१३/८	८६८
ब्राह्मणवाडा	२२/१/१९७	३४	भंगार दादाजी	३/५/९८	ओसाड	भडगाव (मालेगाव)	६/९/१५४	२८३
ब्राह्मणवाडा	२२/१/३३०	९०३	भंगारा	२१/३/५	ओसाड	भडणे	६/७/९२	१,६६६
ब्राह्मणवाडा	२३/१/६१	ओसाड	भंगाराम तलोधी	२६/४/४५२	२,५६७	भडवली	९/५/१२६	१४५
ब्राह्मणवाडा	२३/१/२२६	१५	भंगाराम पेटा	२६/६/२८२	२७८	भडवळ	३/१/३७	८९९
ब्राह्मणवाडा	२३/१/२३७	५०१	भंगी	१७/३/९८	४८०	भडवळे	४/२/१५१	६९०
बाह्यणवाडा	२३/३/८	ओसाड	भगुरा	२१/५/३२२	४२५	भडशिवणी	२०/४/१७३	५५०
बाह्यणवाडा	२४/४/१८०	४१७	भगुडी	५/४/६७	५०२	भडांगी	२४/२/१८३	४०९
ब्राह्मणवाडा	२१/५/६०	१,१०९	भगूर (न.पा.)	५/९/ना.५	७,१९६	भडाची वाडी	१८/४/११	१२९
गोविंदपूर.			भगूर	५/९/१०३	देवळाली	भडाणे	५/१/४०	३८३
ब्राह्मणवाडा थडी	२१/२/१३२	५,४९०			छावणीत	भडाणे	५/७/८५	५१५
ब्राह्मणवाडा	२०/६/२७४	३४६			समाविष्ट.	भंडार कवठे	१२/८/६५	४,००५
नजीक असोला.			भगूर	५/९/१०४	६२४	भंडारज	२१/४/४०	१,९२३
ब्राह्मणवाडा न मरसूल	२०/६/६२	१६३	भगूर	८/७/६७	७८३	भंडारज खु.	२०/२/१३८	४२७
ब्राह्मणवाडा पाठक	२१/२/१४८	५८१	भगूर	१४/७/१४५	१,२०९	भंडारज बु.	२०/२/१३६	९८०
ब्राह्मणवाडा बु.	२०/६/९७	१०२	भगीरा	२०/४/३४	१८९	भंडारदरा	८/२/७३	५७५
ब्राह्मणवाडा भगत	२१/५/५२	७२६	भग्गाव	१४/७/७२	६१५	भंडारखोडी	२४/३/२०२	७७०
बाह्यणवाडी	२/१/६१	२७२	भजियादड	२५/१/४३६	४०	भंडारखोडी	२४/५/६९	ओसाड
ब्राह्मणवाडी	१५/१/१८२	६२३	भजियापार	२५/१/२४६	१,०१७	भंडारवाडी	१७/१/१६६	१५५
ब्राह्मणवाडी	१५/३/५०	६६१	भजियापार	२५/१/४१५	१,२७९	भंडारवाडी	१८/४/६०	९४७
			भजेपार	२५/१/१११	१,३८०	भंडारा** (न.पा.)	२५/२/ना.२	२७,७१०

नाव	स्थलांक	लोकसंख्या	नाव	स्थलांक	लोकसंख्या	नाव	स्थलांक	लोकसंख्या
(१)	(२)	(३)	(१)	(२)	(३)	(१)	(२)	(३)
भंडारा खास	२५/२/२९१	भंडारा	भरवीर खु.	५/१२/११२	९५९	भाकरी	२/८/१५७	२
		शहरात	भरवीर बु.	५/१२/११३	१,६८१	भाकसखेडा	१८/८/२७	९१३
		समाविष्ट.	भरसटमेट	२/३/४३	२८८	भाकुडे	५/४/४७	२२०
भंडारी	१५/३/२१	३५६	भराड	२/१/१४०	३०१	भाकूची वाडी	११/१/६०	७४४
भंडारी	१८/४/१०५	९४६	भराडखेडा	१४/५/८२	३३१	भाग ओहोळ	५/५/१४६	२४१
भंडारी	१९/३/१०७	५२९	भराडखेडा	१४/१०/३५	६४९	भागडी	९/२/७७	४४८
भंडारी	१९/५/११०	५००	भराडी	७/१२/१८	१,००८	भागडी	२५/३/५२७	१,९५५
भंडारी	२२/१/३४८	१००	भराडी	९/२/८७	७९९	भांगडे	६/५/१	७५४
भंडारी	२२/३/५	५०४	भराडी	१४/२/४४	२,६३८	भागदळ	२/८/१२८	१८७
भंडारी	२२/४/२२३	४८१	भराडी पादर	६/२/९६	२११	भागदार	७/१२/४४	६८१
भंडारी	२५/३/४६१	४४	भराडे	४/९/१४	१२२	भागपूर	७/६/६९	१०९
भंडारी	२६/३/३२९	ओसाड	भरे	२/७/२४	४७८	भागरापाणी	६/२/४२	४५९
भंडाळी	७/११/८२	१२४	भरे	९/९/८९	४८३	भागसरी	६/५/८०	३८१
भंडी	१८/५/९९	५६७	भरोसा	१९/४/२२१	१,४०४	भागाइवाडी	१२/७/१	३१९
भंडी शेगाव	१२/५/२९	१,६७४	भरंगाव	२५/३/३५४	४६५	भागाठाण	१४/८/२३	३१७
भंडे	४/८/७७	१,०१०	भलवडी	९/३/८६	२१०	भागाड	३/१०/७१	४६८
भंडोरा	२१/१/११३	२९७	भवई (व ग्रा)	२१/१/व ग्रा १२४	५७	भागापूर	६/४/७२	३२६
भणग	१०/५/१४२	१,१३४	भवन	१४/२/१५४	७२८	भांगापूर	१५/२/२१०	३६१
भदर	५/३/३४	६९४	भवर	६/३/४०	५४८	भागिनघर	९/१०/११२	१८३
भदाणे	६/१०/५२	१,२०५	भवर	२१/१/१०४	१९३	भागिथिवार	३/८/५४	ओसाड
भद्रावती	२६/२/५६८	५,४९२	भवरखेडे बु.	७/५/६२	१,०३१	भागी	२४/३/२३१	९
भद्रगाव	१४/१२/१६४	१५३	भवरदेव	२४/५/३७	१२८	भागी	२५/३/२७९	ओसाड
भनंग जळगाव	१४/१२/१५५	१,१५८	भवरापूर	९/७/११३	१६६	भागी	२५/३/३४४	११५
भनगापूर	२३/३/३०५	३८	भवराळा	२६/४/२९३	४११	भागी	२५/३/४१७	३९७
भनवड	५/६/२	७८३	भवरी	२४/३/३६३	९५	भागी माहारी	२४/३/४१	६४१
भनसुला	१५/१/३९२	८९	भवरी	२४/४/२१३	४८९	भागबोरी	२४/५/४७१	४६३
भयाळे	५/७/२४	९६४	भवरे	६/८/९	६८५	भाजगाव	९/५/५१	१०५
भय्यापूर	२३/३/४४	२८४	भवसींगपूर	२१/३/५९	१६	भाजीपाणी	२४/१/२२०	१०७
भरकुड	६/२/६८	२८०	भवाडा	५/३/१०२	१९०	भाजे	९/५/९८	४९३
भर जहागीर	२०/६/१८४	२,१२८	भवाडी	२/१/९४	३१३	भाट अतरवाळी	१६/१/३१	५११
भरडखोल	३/११/३०	१,१०५	भवाडे	५/१/८९	३४२	भाटकी	१०/८/५४	४१२
भरडघर	३/२/७५	८	भवानदगड	५/३/३३	२७८	भाट खेडा	१४/१२/६६	१२९
भरड (व ग्रा)	६/१/७	१९०	भवानपूर	२२/२/१८०	ओसाड	भाट खेडा (पीर-कल्याण सकल).	१४/१०/७२	ओसाड
भरड	६/८/५०	९१४	भवानपूर	२३/२/३९२	ओसाड	भाटखेडा (बदना-पूर सकल).	१४/१०/६	२१३
भरडोली	३/११/५१	१४१	भवानपूर	२३/३/२८८	२१०	भाटखेडे	७/३/५८	७३५
भरणी	४/११/३५	६०७	भवानी	२२/३/३२३	९९८	भाटगाव	५/७/५३	१,३२९
भरणी	४/१३/९	९८१	भवाळी	७/१३/२७	५१६	भाटगाव	५/११/५४	३९६
भरणे	४/३/६५	९६०	भवाळे	२/७/१७८	८०	भाटघर	४/२/६४	२०२
भरतगाव	९/८/२०	८०३	भवाळे	७/१/४	५८१			
भरतगाव	१०/९/१३६	१,४२२	भवूर	१४/७/७९	५१६			
भरतपूर	२०/२/११५	७७४	भसगाव	२५/१/२८३	२,०७८	भाटघर	१०/१/१	४०३
भरतपूर	२०/३/२१७	१	भसवापूर	२६/६/४७५	१०२	भाटणवाडी	१३/५/६८	४७५
भरतपूर	२१/५/६८	ओसाड	भाईखार	३/९/६४	ओसाड	भाटनिमगाव	९/१३/५७	४२४
भरतवाडा	२४/४/१११	३५६	भाईदर	२/११/ना.१	६,९७४	भाटपुरी	७/९/९१	ओसाड
भरतवाडा	२४/४/१४७	नागपूर	भाईपूर	२१/३/१२२	ओसाड	भाटपूरे	६/६/१०५	२,४५४
		शहरात	भाईपूर (१)	२३/१/३०४	४	भाटवा	२२/३/११३	११४
		समाविष्ट.	भाईपूर (२)	२३/१/३०४	आर्वी	भाटमरळी	१०/९/१३०	७५९
भरनोली	२५/३/६२४	५७३			शहरात	भाटमन्हाण	२६/३/४४८	३८
भरवज	५/१२/८४	३९१			समाविष्ट	भाटवडगाव	१६/२/५०	६४५
भरवस	५/१०/१०७	३८५	भाकरंडी	२६/३/११६	७१८	भाटविहीरा	५/३/११२	१४४
भरवस	७/४/३१	१,०१०	भाकरवड	३/५/१०३	२२३	भाटशिरगाव	११/२/७१	९३६
भरवाडे	६/६/३५	१,२७८	भाकरवाडी	१४/१०/२	१,०३७	भाटसागवी	१६/४/५३	४२५

नाव	स्थलांक	लोकसंख्या	नाव	स्थलांक	लोकसंख्या	नाव	स्थलांक	लोकसंख्या
(१)	(२)	(३)	(१)	(२)	(३)	(१)	(२)	(३)
भाट सांगवी	१८/१/१३०	५६४	भाडोली	२१/३/२९०	ओसाड	भादोला	१९/४/७४	१,९९४
भाट सांगवी	१८/७/१४	१८५	भाणदरे	३/१०/१९०	४१३	भादोले	१३/३/७	४,४५८
भाट सिरपुरा	१८/७/४९	८९३	भाणसोळी	३/१/५६	१०४	भाद्रा	१७/५/२९	२२२
भाटापूर (पट्टी देगलुर).	१७/७/७३	३२१	भाणे	६/५/५४	१,००७	भाद्री	२१/१/व ग्रा १५१	१०७
भाटापूर (पट्टी मुक्कमाबाद).	१७/७/१०१	११८	भातकुडगाव	८/७/३९	१,८१४	(व ग्रा).		
भाटी	५/३/१५९	७५	भातकुली	२१/५/१६५	३,९१२	भानखेड	१९/४/२०५	४०७
भाटीवडे	१३/९/२६	६११	भातकुली	२१/६/२३३	७६०	भानखेडा	१५/३/२३	६२१
भाटूबा	१६/६/१४०	७६३	भातखेडे खु.	७/११/१	८०१	भानखेडा	२१/५/२४५	३३४
			भातखेडे बु.	७/१०/६०	१,३१२	भानखेडा	२१/५/२५१	४९३
			भातखेडा	१८/५/९७	९१०	भानखेडा	२३/२/४०८	५८५
भाटेंगाव	१५/४/१५५	५९४	भातखेडे	७/५/१४६	१,४१०	भानखेडा	२४/४/१५९	नागपूर
भाटेंगाव	१५/६/११८	३१८	भातगाव	३/१/१११	९१			शहरात
भाटेंगाव	१५/७/४४	३४	भातगाव	४/४/७८	२,०८२			समाविष्ट.
भाटेंगाव	१७/२/१७	८८८	भातंबरे	१२/२/११०	३,३६७	भानखेडे प्र. एदलाबाद	७/७/१	१२२
भाटेंगाव	२६/३/३७६	७०	भातंजी	१८/६/२७	२४०	भानखेडे प्र. वरणगाव	७/७/६१	५०२
भाटेंपुरी	१४/१०/१५२	१,७१५	भातसई	२/८/९५	४५९	भानंग	३/१०/५४	८७८
भाटेंपुरी	१६/१/१२१	३०९	भातसई	३/८/५५	१,०४२	भानगाव	८/११/५१	२,०७२
भाटचे	४/६/९२	१,४०१	भातागळी	१८/५/९८	१,६६१	भानगाव	२१/३/७६	२३६
भाडउमरी	२२/४/२९८	८०२	भातागळी	१८/१०/५	१,८८४	भानघर	३/२/६१	४५
भाडगणी	१९/२/८८	१,१००	भाताण	३/२/१५५	७०६	भानघर	४/२/६६	२५८
भाडगाव	८/८/७७	६५६	भाताणे	२/६/३६	२,१६४	भानपूर	१७/३/७९	१६९
भाडगाव	९/८/३१	७९६	भातोडी	८/९/७४	१,२९९	भानपूर	२५/१/२०६	१,३१५
भाडगाव	९/१३/५८	९१९	भातोडी	१४/५/७४	३७२	भानवज	३/४/१४२	१,५४६
भाडगाव	१८/२/७०	५६८	भातोडी	१६/३/१२३	२३५	भानसगाव	१८/४/१	८०२
भाडगाव	१८/५/१०४	७६५	भातोडे	५/६/६५	५९८	भानसमेत	५/५/१३५	२०
भाडगुरा	१९/२/७	५५६	भादल (व ग्रा)	६/१/१०४	२१३	भानस हिवरे	८/६/३६	२,६०९
भाडगुरे	७/८/४८	२४१	भादलवाडी	९/१३/१०	३५१	भानसळे	१२/२/३	२५९
भाडणे	६/९/१०९	२,११५	भादली	१४/१२/२१७	९०९	भानसी	२६/३/१२२	२४४
भाडणे	१३/७/६१	४८९	भादली खु.	७/६/५	६३२	भानसुळी	२४/४/३८९	१९३
भाडणे पिपळे	५/४/२७	३३३	भादली बु.	७/६/४१	५,७८०	भानसोली	२४/४/३३९	९८
भाडणे हातगड	५/४/२५	४७७	भादवड	२/७/१८५	५०९	भानापूर	१९/५/१४९	१८२
भाडभीड	२६/३/७८८	३२४	भादवड	६/५/१०९	९७६	भानापूर	२३/३/२१७	ओसाड
भाडभीड	२६/३/८३५	१६४	भादवड	६/८/६१	३,३२७	भानापूर	२६/१/३३३	ओसाड
भाडवली	१०/८/९	७३१	भादवडे	१०/१/१२	८३१	भानापूर	२६/१/३७९	८०
भाडळी खु.	१०/२/७४	४५३	भादवण	५/४/१२९	५५२	भानुसखिडी	२६/२/२३१	ओसाड
भाडळी बु.	१०/२/७३	३३३	भादवण	१३/१०/१७	२,२५४	भानुसदरा	९/१४/१११	११३
भाडळे	१०/६/२८	३,३३४	भादवणवाडी	१३/१०/१६	१,४०८	भानेगाव	१७/२/३२	६२०
भाडळे	१३/१/१००	५१४	भादवे	२/४/१७१	७१०	भानेगाव	२४/२/१५८	१,४२८
भाडाली	२/११/४९	२६८	भादस बु.	९/९/२१	७०७	भानोली	६/१/२७	११०
भाडिपार	२५/१/४२२	२१६	भादळी	१४/७/१	८९६	भानोस	२०/२/१४५	१५९
भांडीवली	३/१०/२३५	४०४	भादा	१८/९/१०	२,३३५	भापकी	२१/३/२४९	३२१
भांडूम (व ग्रा)	२१/१/व ग्रा ६४	४१	भादाणे	२/७/१४७	९२६	भापडा	२६/३/५८५	५६
भांडूम (व ग्रा)	२१/१/व ग्रा ९५	५३	भादाणे	२/२/५२	८७४	भापडा	२६/६/५३	१७४
भांडुवली	९/१४/८६	२७	भादाणे	३/५/१६४	१५४	भापसी	२४/५/४०३	९
भांडेंगाव	१२/२/१२४	३६९	भादाव	३/१०/१५८	४४३	भापूर	२०/६/४०	५१६
भांडेंगाव	१४/६/७७	३३१	भादुटोला	२५/१/१७२	१७०	भांब	१२/४/२१	५५३
भांडेंगाव	१५/३/१५४	१,२५०	भाडुर्णी	२६/४/८०	७८९	भांब	२०/४/२२९	९९४
भांडेंगाव	२०/५/१३७	४	भादे	६/४/५६	१,०३७	भांब	२२/३/२०६	३७१
भांडेंगाव	२२/१/४८	१,३७४	भादे	१०/१/३२	४,५३३	भांब	२२/४/४१	४९४
भाडेवाडी	२४/३/२५९	१७५	भादेवाडा	२२/५/७४	२१९	भाबट	३/१२/४२	२११
भाडेवाडी	२४/४/२७१	नागपूर शहरात समाविष्ट.	भादोड	२३/१/२५६	४९४	भाबटमाळ	९/१४/१६३	५९
			भाघोड	२३/१/४०६	१६९	भाबरडा	१४/९/१५७	१९३

नाव	स्थलांक	लोकसंख्या	नाव	स्थलांक	लोकसंख्या	नाव	स्थलांक	लोकसंख्या
(१)	(२)	(३)	(१)	(२)	(३)	(१)	(२)	(३)
भाबराजा	२२/२/२९८	१,४०८	भायगाव	५/५/८४	५०२	भालगुडी	९/९/५७	७०९
भाबरी (व ग्रा)	६/१/११०	११५	भायगाव	८/७/३३	५८६	भालर	२२/५/३००	१,१८०
भाबडे	६/४/३५	१,०१०	भायगाव	१४/२/१३९	१२९	भालवडी	१०/८/३८	१,१०४
भाबडे	९/९/२३	५५३	भायगाव गंगापूर	१४/७/४७	३६६	भालसी	२१/५/११३	३३७
भाबडे	११/१/७३	५८२	भायगाव वैजापूर	१४/७/६०	९४८	भालापूर	२१/३/३०८	ओसाड
भाबलपूर	६/२/१६२	५९५	भायडी	१४/४/८०	७१७	भालावणी	१६/३/१०८	४१५
भाबवडी	९/१४/११८	२५८	भायमळा	३/५/३६	११३	भालावल	४/१५/४६	३९८
भाबवडे	९/१४/६०	५०७	भायवाडी	२४/१/१२	९४	भालावली	४/९/१५	१,९४७
भाबवली	१०/९/१	४८	भायाळा	१६/५/८२	७८८	भालीवडी	३/१/११६	१,३४६
भाबारखेडा	२२/३/२२१	१२२	भायेगाव	१७/३/१३९	४०७	भालीवली	२/६/३१	१०७
भाबुडी	१२/४/३२	२,१७०	भायेगाव	१७/४/११४	३४१	भालुक	२/९/८	५०५
भाबे	१०/१०/८८	३२२	भायेगाव	१७/८/३६	७२०	भालू	२३/१/१८३	ओसाड
भाबेड	४/८/४९	१,९३५	भारज	१६/७/७५	८९४	भालूर	५/८/२५	१,०६५
भाबेरी	१४/१२/१११	१,०२१	भारज खु.	१४/५/३८	३९५	भालू	३/१०/८४	८६६
भाबेरी	२०/१/११६	२,५९७	भारज बु.	१४/५/३३	१,८८७	भालेगाव	१९/२/२६	७९०
भाबेवाडी	१२/६/४७	८३५	भारड	२२/१/८५	ओसाड	भालेगाव	१९/३/११४	१,४४०
भाबोडी	२५/१/५८	६०१	भारडी	२३/३/१४२	१	भालेगाव	१९/५/५६	७८६
भाबोरा	८/१२/७०	१,६८८	भारपेल्ली	२६/४/१०७	१६६	भालेघर	१०/५/१६९	२५१
भाबोरा	२०/३/२०१	ओसाड	भारबा	१४/१/११०	९३७	भालेर	६/५/९१	१,५६३
भाबोरा	२१/३/१५७	४७२	भारम	५/११/१००	८३७	भालेवाडी	१२/१०/४५	७६३
भाबोरा	२१/४/२४०	१९५	भारवाडी	२१/६/१७	४९१	भालेवाडी	२१/२/१२२	२
भाबोरा	२१/६/३१	४२४	भारसवाडा	१५/६/१६२	८६६	भालेवाडी	२२/५/५०	४५
भाबोरा	२२/४/२०१	१,०३३	भारसवाडा	१७/५/२	१८३	भालेवाडी	२३/१/१५८	३७४
भाबोली	९/३/१२७	२३६	भारसवाडा	२३/१/३४७	१,६६५	भालेश्वर	२६/१/१३७	३६७
भामघर	४/१/१९	३४५	भारसवाडी	२१/६/२८	१४३	भालोड	२१/३/१३	२
भामघर	१०/५/११३	१६६	भारसिंगा	२४/१/१२४	५३०	भावठाणा	१६/७/४६	१,०४४
भामटी	२४/४/१६३	नागपूर	भारी	२२/२/२३६	१,५०२	भावड	२५/२/४५६	१,२५३
		शहरात	भारी	२६/५/१८१	२८२	भावडी	८/११/६६	३४३
		समाविष्ट.	भारीटोला	२६/३/२४७	१२३	भावडी	९/२/७१	८४१
भामटे	१३/५/१९	८८६	भारुड खेडे	७/१२/११५	६०७	भावडी	९/७/७५	६२९
भामटे (जुने	६/६/२१	२,३५३	भारोसा	२६/५/१०३	३६०	भावडी	९/१३/३१	५२६
आणि नवीन).			भाजे	३/७/७४	८२४	भावडी	१४/२/१४२	२९२
भामडेळी	२६/२/५४२	८४४	भाडी	५/८/४	२६८	भावडे	५/४/१५२	१४३
भामडेळी (रेय्यत- वारी).	२६/२/५३९	ओसाड	भाडी	१४/१२/१५२	१,०७५	भावरखेड	२२/१/११२	ओसाड
भामणे (व ग्रा)	६/१/१०१	५८	भाडे	७/१/१९	४३०	भावली खु.	५/१२/८०	१,२१०
भामरागाड	२६/६/३१०	२४५	भाल	२/१०/१२२	८३७	भावली बु.	५/१२/४९	४४३
भामरी	१५/२/९७	१४०	भाल	३/५/५६	३५२	भारसिंगपुरा	१४/९/८५	औरगाबाद
भामरुण	२०/५/६९	८	भालकिरकी	१५/८/१७१	२२९			शहरात
भामरे खु.	७/१३/११९	१९४	भालकी	१७/३/५७	९६			समाविष्ट.
			भालकी	२२/१/१६	१७	भावसे	२/८/१०	३९४
भामरे बु.	७/१३/११८	१,०१८	भालगाव	३/८/१३५	१,२०३	भाविनिमगाव	८/७/११	१,२००
भामडी	७/५/६	२६१	भालगाव	८/१०/८७	२,१५०	भावे	३/११/१९	९३
भामलवाडी	७/३/१०३	२७१	भालगाव	१२/२/१२२	१,५५४	भावे	३/१३/१५७	१,१११
भामाठान	१४/७/१५३	१,०४८	भालगाव	१४/२/१३३	२९६	भावेखल	९/१४/१५८	१८१
भामेर	६/९/५१	२,१४६	भालगाव	१४/७/१३३	२६४	भावेघर	२/५/४४	२९७
भामेवाडा	२४/३/३६०	५	भालगाव	१४/८/१२५	७२०	भावेर	६/६/११६	१,००७
भामेवाडा	२४/४/२२९	४२०	भालगाव	१४/९/१९२	९५३	भांसी	२६/४/२६४	२४८
भामेवाडा	२४/५/१८	४३९	भालगाव	१४/१२/६७	६१६	भास्तान	१९/३/६	३४५
भामोद	२१/४/१९४	१,०५७	भालगाव	१६/६/१२१	४८३	भाळगाव	८/६/७	१,०११
भायखडे	५/११/११५	१३२	भालगाव	१९/४/२०९	१,११८	भाळवणी	८/८/७३	१,८३९
भायगव्हाण	१४/१२/१७०	५९९	भालगाव खु.	७/५/६६	ओसाड	भालवणी	११/१/४८	३,४४७
भायगाव	५/२/४३	६२१	भालगाव बु.	७/५/६५	६४४	भालवणी	१२/१/६५	५८६

नाव	स्थलांक	लोकसंख्या	नाव	स्थलांक	लोकसंख्या	नाव	स्थलांक	लोकसंख्या
(१)	(२)	(३)	(१)	(२)	(३)	(१)	(२)	(३)
भाळवणी	१२/५/३३	४,७४९	भिरडाणे	६/१०/१२२	४१२	भिवखिडकी	२५/२/४२२	ओसाड
भाळवणी	१२/१०/४६	१,११४	भिरवडे	४/११/५०	३,०८७	भिवखिडकी	२५/३/२६६	८४५
भाळवणी	१६/४/३९	६०७	भिरोजा (व ग्रा)	२१/१/व ग्रा ३०	६२	भिवगड	२४/३/२२	७६
भाळशीव	७/२/५१	२०२	भिलकट्टी	१०/२/१४	३७४	भिवगड	२४/५/२८६	१३६
भाळोद	७/२/५७	७,४५७	भिलकोट	५/२/७४	८८९	भिवगाव	१४/७/८९	१,२९९
भाक्षी	५/१/१२२	३४३	भिलखेड	१९/१/१६९	३०२	भिवगाव खु.	१९/४/२८२	७४
भिकवडी खु.	११/१/४२	१,१५९	भिलखेड	२०/१/२४०	ओसाड	भिवगाव बु.	१९/४/२८१	५१५
भिकवडी बु.	११/१/६२	१,२९३	भिलखेडा (१)	२०/४/२५४	९	भिवघर	३/१३/१६३	१८६
भिकापूर	१४/९/१३	२८३	भिलखेडा (२)	२०/४/२५४	कारंजा शह- रात समाविष्ट.	भिवंडी *	२/७/ना.१	४७,६३०
भिकारखेडा	२५/२/१७४	४३३				(न.पा.)		
भिकारमिन्सी	२५/२/४०७	६६	भिलखेडा	२१/१/१६१	१३२	भिवडी	९/११/३८	१,८१९
भिकारमौशी	२६/३/६४९	१५७	भिलखेडा	२१/४/२	९	भिवडी	१०/३/२१	५२२
भिकार सागवी	१७/५/३२	४४२	भिलखेडा	२१/१/व ग्रा १५९	२२१	भिवडी	१०/५/१७९	५९१
भिकार सारोळा	४/४/५८	९६८	(व ग्रा).			भिवडी बोडला	१४/१२/२९	५२५
भिके कोनाळ	४/१५/८१	२४१	भिलखेडे	७/१२/२०	२४२	भिवधानोरा	१४/८/१६७	१,४२२
भिकेश्वर	२६/१/८८	५५२	भिलगाव	२४/४/१९७	५९१	भिवपूर	१४/४/४७	५७९
भिवगण	९/१३/२	३,१७९	भिलगाव	२६/२/३०६	ओसाड	भिवरी	९/११/१	२,०३२
भिवगळोली	४/१/५८	२८५	भिलज	१५/२/१२४	४६८	भिवरी	२०/४/२२१	३२६
भिवगण खालसा	८/११/७३	८८	भिलजी	३/५/१८९	५४६	भिवर्गी	११/५/७५	१,१०४
भिवगण दुमाळा	८/११/८५	ओसाड	खार.			भिवाडे खु.	९/१/७१	३५७
भिवगार	३/२/१०७	१,००२	भिलटेक	२१/६/१५२	३०५	भिवाडे बु.	९/१/६९	४५७
भिवगार (१)	८/९/६०	२,४३६	भिलडोगार	२०/५/१८९	६६३	भिवापूर	१९/५/४२	१३
भिवगार (२)	८/९/६०	अहमदनगर	भिलदरी	१४/१/११	ओसाड	भिवापूर	१९/५/३४८	६
		शहरात	भिलदरी	१४/१/१२३	६४७	भिवापूर	२१/६/७८	६५३
		समाविष्ट.	भिलदूर्ग	२०/६/१	१५६	भिवापूर	२३/१/२१६	९३
भिवगारा	१९/१/१०	ओसाड	भिलपुरी खु.	१४/१०/१०४	७४२	भिवापूर	२३/२/२५५	ओसाड
भिवगारे	५/११/३६	३०१	भिलपुरी बु.	१४/१०/११५	२२३	भिवापूर	२३/२/३९१	३५९
भिवगी	१४/७/७०	३५९	भिलवड	५/१/३५	५६९	भिवापूर	२३/३/१०५	३२५
भिवगी	१५/३/१३१	५०१	भिलवडी	११/४/१४	१२,१८४	भिवापूर	२४/५/१७३	२४९
भिवगोली	१७/७/६८	३९७	भिलवडी	१९/२/११८	२०४	भिवापूर	२४/५/२३२	१९८
भिवगोली	१८/११/२४	३९८	भिलवडे	८/१०/८४	६५३	भिवापूर	२४/५/४७३	६,९३४
भिवडी	२३/२/७८	२,०१९	भिलवले	३/४/२७	३३१	भिवापूर	२५/१/५४	७४२
भितखेडा	२१/२/१८७	ओसाड	भिलवाड	५/४/१४९	१२०	भिवाली	२/७/१	३०७
भितघर	५/३/७३	२७९	भिलाणी	७/२/७३	ओसाड	भिवी	२४/५/३६५	२२०
भिताड	३/१०/२३१	३५३	भिलाणे	६/७/१४२	१०४	भिवेगाव	९/३/५	१४७
भिवधोन	१४/९/१८१	५६२	भिलापूर	२१/३/९८	४६९	भिवणूर	२३/१/३४९	९८४
भिवनार	२/६/४१	४४९	भिलार	१०/४/३७	६०८	भिवणूर	२४/१/१२९	२,२१५
भिवनार	२/७/१७१	६१२	भिलाली	७/४/५	८१५	भिवनी	२२/२/५६	२४०
भिवनार	२/८/१८९	१०७	भिलाली	७/९/२१	१,१६६	भिवसराई	३/५/३५	ओसाड
भिवखेत	५/१/२६	४१७	भिली	२०/१/१७	२२७	भिवसी	२६/२/३६४	५,३६५
भिवनखोजी	२६/३/४३१	४१	भिलें	४/५/४१	१,५३३	भिवसे	३/८/१७	५४२
भिवनपायली	२६/३/१९९	३७	भिलेगाव	१६/२/१६०	३०७	भिवसेगाव	३/१/१४८	१,३४७
भिवनवाडा	२६/३/४४३	१०९	भिलेवाडा	२४/३/१७७	५०४	भिवसेगाव	१५/८/३९	४४५
भिवनाळा	२२/५/१७८	१३८	भिलेवाडा	२५/२/३१३	१,०१७	भिवसोळा	२/१०/७७	४२६
भिवनी	२६/४/३३४	५९९	भिलेवर	२२/१/३१४	ओसाड	भिवशी चक	२६/३/७९०	ओसाड
भिवपूर	१७/१/१२५	१७८	भिलोना	२१/२/७१	६१६	भिवशीमाळ	२६/३/७८९	२१६
भिवपूर	२६/३/२४८	२२३	भिल्ली	२१/६/२१७	३३९	भोकुंडखेड	२०/२/६५	१३०
भिवपूर	२६/३/६१४	१३५	भिवकुड	२४/४/७८	१४७	भीलदर	५/१/१०७	३६९
भिवारम मसाहत	२६/६/४४८	ओसाड	भिवकुड	२६/२/१९७	४६६	भीलमाळ	५/१२/२	१६१
भिवरकोड	४/७/५७	२५२	भिवकुड	२६/४/३३७	६	भीलवसा	२२/२/४०	२०७
भिवरडा	१५/४/२८	४०८	भिवकुडी	२१/३/१०१	२९	भुईखेड	१९/१/१७५	ओसाड
भिवरडाई	६/१०/११५	२११	भिवकूड	२४/५/४१	ओसाड	भुईखेड	२१/४/२११	१७२

नाव (१)	स्थलांक (२)	लोकसंख्या (३)	नाव (१)	स्थलांक (२)	लोकसंख्या (३)	नाव (१)	स्थलांक (२)	लोकसंख्या (३)
भुईगव्हाण	५/२/१२२	८९६	भुवन	५/५/५८	४९९	भेडसगाव	१३/१/३२	२,८३२
भुईगाव खु.	२/६/१०	१,०२२	भुवन	१५/१/१३	ओसाड	भेंडारा	२५/२/४८३	६७९
भुईगाव बु.	२/६/११	१,८४७	भुवनेश्वर	३/८/१०७	९०	भेंडाळा	१४/८/१६१	१,४८३
भुईज	१०/३/६३	४,०९५	भुषणगण	१०/७/७३	९०२	भेंडाळा	१४/१२/२१०	१,२७४
भुईवावडा *	१३/६/१५	१,७५४	भुषा (व ग्रा)	६/१/९६	३३९	भेंडाळा	२२/५/२३८	५६०
भुईसिंग	१९/२/१२८	३०८	भुसणी	५/४/११४	२४५	भेंडाळा	२४/२/११९	६६३
भुकमारी	१७/५/९८	३३५	भुसणी	१८/१०/६९	१,६१३	भेंडाळा	२४/३/३३१	३४६
भुकूम	९/९/९५	१,३०५	भुसनी	१८/९/३०	५२४	भेंडाळा	२६/१/२५१	७२६
भुगाव	२३/२/४१५	७१२	भुसमकुडो	२६/३/४७९	४८	भेंडाळा	२६/२/११९	६५५
भुगाव	२५/३/१२७	१,७४२	भुसावळ (१) (ग्रा.)	७/७/४	२	भेंडाळा	२६/३/७५४	१,०११
भुजगाव	६/१/५०	२५८	भुसावळ(२)*(न.पा.)	७/७/ना.१	७३,९९४	भेंडाळा	२६/५/२५८	२१९
भुजतुकूम	२६/१/३११	४८३	भुसे	५/१०/५०	७२९	भेंडाळी	५/१०/५७	८०७
भुजवाडा	२१/४/२७३	१७०	भुसेवाडा	२६/६/३३२	५०	भेंडी	५/४/१३५	९७१
भुडकमडका	२४/१/३२०	ओसाड	भुस्कौडी	१५/२/११८	२२४	भेंडी	१९/३/१२९	४७
भुडकी (व ग्रा)	६/६/६	१,२८१	भु	४/९/३२	९९१	भेंडीकन्ह्याळ	२६/३/६२१	७५
भुताणे	५/४/५	१८१	भुईज	१२/३/५६	२३६	भेंडीकन्ह्याळ	२६/३/७७१	४८
भुतीवली	३/१/५३	२६२	भुगाव	९/९/९६	१,४०६	भेंडीकाझी	२०/३/३१०	१९१
भुते	६/४/५	१८४	भुगाव	२१/२/१८९	१,१३५	भेंडी महाला	२०/३/३१६	७४४
भुतेगाव	१४/१२/७१	६२६	भुगांव	२४/४/२३४	१,९२६	भेंडीवडे	१३/९/४०	६०४
भुतेघर	१०/५/८६	२५२	भूड	११/१/७६	१,२४२	भेंडी सुत्रक	२०/३/३०९	३७०
भुतोडे	९/१४/७९	२२६	भूतन हिरगणा	१७/८/८६	९३५	भेंडे खु.	८/६/६५	६८९
भुत्याणे	५/७/२१	९४३	भूतमगळी	१८/११/१३९	१,०४६	भेंडेगाव	१५/७/१०९	५११
भुमकन	२६/६/८७	१६६	भूतमोखाडा	५/५/१३९	२०१	भेंडेगाव	१७/५/१७	३९६
भुमरा	१९/५/१२१	८	भूते टाकळी	८/१०/७१	१,२६४	भेंडेगाव खु.	१७/७/६९	६४०
भुमराळा	१९/५/२९५	८६६	भूम*(न.पा.)	१८/३/ना.१	५,४७५	भेंडेगाव बु.	१७/७/६७	२१९
भुयाणे	५/१/५७	२१९	भूमकी	२६/३/८८१	ओसाड	भेंडे बु.	८/६/७२	७६९
भुयार	२५/२/५५५	१,४६६	भूमकोलारगटा	२४/५/४९९	ओसाड	भेंदोडा	२६/५/२४४	७००
भुयारी	२४/४/६	७८	भूर	२०/५/६	२८०	भेंबटमाळ	९/९/१३५	४१
भुयारी	२६/२/४९५	ओसाड	भूरकी	२२/५/७७	३९९	भेमडी	२१/३/२५४	३४३
भुये	१३/५/५	३,२७६	भूलाई	२२/१/१३३	७५८	भेरले	३/२/१०५	२२१
भुरकुंडा खु.	२६/५/१४९	२०१	भूली	२०/५/२२५	१,३७०	भेरव	३/७/४१	५१४
भुरकुंडा बु.	२६/५/१५७	५६४	भूशी	९/५/८८	लोणावळा	भेरसे	३/५/१५९	३७५
भुरखड	१९/१/१२२	ओसाड			वाहरात	भेरा	२०/६/८८	४६३
भुरनटोला	२६/३/४६७	५८			समाविष्ट	भेर्डीपूर	८/४/७३	१,८११
भुरभुशी	१०/११/११२	३९५	भेकवली	१०/४/४३	२४९	भेलसई	४/३/१२६	२,४९४
भुरभुशी	१७/४/४९	५७७	भेकली	४/१५/७९	२४४	भेलीव	३/७/४	२२१
भुरसखेडा	२१/४/६६	७७	भेगू	५/३/१४५	३२९	भेलोशी	३/१३/७७	४२९
भुरस रामागड	२१/४/१८०	२०४	भेजगाव	२६/४/१९३	२,०८७	भैयापूर	२२/२/९९	ओसाड
भुरीकवठे	१२/११/२९	१,२०८	भेटा	१८/९/२	१,५५६	भैयापूर	२३/२/२०६	२५
भुरीटेक	२/३/६८	४७५	भेंड	१२/३/६५	१,०५१	भैयापूर	२४/१/७८	ओसाड
भुलगड	२२/४/७४	९८	भेंडखळ	३/३/१७	१,०४९	भैरववाडी	१२/६/२५	३२४
भुलजा	१७/१/१४३	१५६	भेंड खु.	१६/१/१३४	३७८	भोईजा	१८/२/८१	५१९
भुलाण (व ग्रा)	६/४/१६२	३४०	भेंडगाव	२०/३/३१७	४४७	भोईटी	६/६/६०	८४०
भुली	१५/३/१३८	ओसाड	भेंड टाकळी	१६/१/१३६	१,०११	भोईकुड (व ग्रा)	२२/५/१२८	ओसाड
भुलगाव	५/११/११२	५१९	भेंड बु.	१६/१/१३३	४६३	भोईघर	३/९/२९	५३४
भुलवाडी	२४/३/३४	१३९	भेंडवडे	११/१/६५	१,२१२	(काजुवाडी आणि बेलवाडीसहित).		
भुलोडा	२०/४/२२६	३२८	भेंडवडे	१३/१/२७	३५१	भोईजे	१२/२/६०	१,०१६
भुलोरी	२१/१/७६	४८	भेंडवडे	१३/३/९	१,८८५	भोईणी	९/९/१२३	३१०
भुलोरी (व ग्रा)	२१/१/व ग्रा १३५	१	भेंडवाड खु.	१९/१/२०४	४११	भोईसमुद्रगा	१८/५/५४	९४०
भुवन	२/९/३४	५८३	भेंडवाड बु.	१९/१/२०५	१,१६९	भोकणगाव	१४/१/४६	५३८
भुवन	३/१०/३	५९३	भेंडवी	२६/५/१६१	४७८	भोकणी	५/१३/६८	९८४
			भेंडशेत	५/३/१५५	१३६			

नाव (१)	स्थलांक (२)	लोकसंख्या (३)	नाव (१)	स्थलांक (२)	लोकसंख्या (३)	नाव (१)	स्थलांक (२)	लोकसंख्या (३)
भोकणी	७/५/११०	१४३	भोगावती	१९/४/१८९	४२६	भोम	४/५/६	१,६०१
भोकर	६/१०/८५	५११	भोगाव बु.	३/१४/५६	३०९	भोम	१३/६/७	४०९
भोकर	७/६/३	१,९०६	भोगीव	११/२/११	१०६	भोमडी	४/२/४८	३६८
भोकर	८/४/६२	२,४३०	भोगेवाडी	१२/३/३	९६१	भोमाळे	९/३/२९	२४२
भोकर*	१७/४/१५	४,८१५	भोगोली	१३/१२/३५	६४८	भोयगाव	१४/८/१७५	७७५
भोकर	१९/४/२०१	१,०९३	भोज	२/१०/१५८	२९३	भोयगाव	१४/९/२६	१२१
भोकर	२०/१/१२५	२६९	भोजगाव	१६/१/३२	७३६	भोयता	२०/६/१२७	४०५
भोकर खेड	२०/६/१७४	२८०	भोजडे	८/१/५२	१,४९७	भोयर	२२/२/२३९	३११
भोकर गाव	१४/७/५०	५०६	भोजदरी	८/३/१२७	१,०४६	भोयरा	६/२/१२०	११२
भोकरदन (१) (ग्रा.)	१४/४/६९	३०	भोजनखेडा	२३/२/३९३	२८२	भोयरा	१८/५/४३	५७२
भोकरदन (२)* (न. पा.)	१४/४/ना.१	५,३४०	भोजला	२२/३/३७	१,८२६	भोयरे	९/५/१५	६०५
भोकरखर्डी	२१/१/४३	५५३	भोजापूर	५/१३/३८	१,५५५	भोयरे	१२/२/२६	४२३
भोकरबा	१६/७/१३२	१,२३३	भोजापूर	२४/२/७४	ओसाड	भोयरे	१२/६/३७	१,२०९
भोकरबारी	७/९/२८	५२५	भोजापूर	२४/३/२१४	३१८	भोयरे खु.	८/९/५१	४७९
भोकररी	२/७/१३०	६०८	भोजापूर	२४/५/४८	८१	भोयरे गागर्डा	८/८/११३	६८७
भोकररी	७/१/९४	५२३	भोजापूर	२५/२/२८९	४१०	भोयरे पठार	८/९/४८	६६४
भोकररी	७/३/६३	५०९	भोजापूर	२५/२/५३३	४९८	भोयानी	२०/५/१५५	५४८
भोकररी	७/८/४	३९७	भोजे	७/११/१०३	९२६	भोयेगाव	५/७/६०	७९२
भोकररी	७/११/९५	१,२५६	भोटा	१९/३/२	८४६	भोयेगाव	२६/५/१०८	८०५
भोकररी	२१/४/५७	६६	भोटें	७/८/८०	९०४	भोर	७/३/६६	३०७
भोकसखेडा	१७/८/५७	५२८	भोड	२०/१/१९८	ओसाड	भोर*	९/१४/ना.१	८,६२७
भोकसापूर	२६/५/१७९	ओसाड	भोड	२०/३/३२	५३२	(न.पा.)		
भोकारा	२४/३/३३२	२३१	भोडकी	२५/२/६७	९६	भोरखेडा	६/६/६७	१,१३६
भोके	४/६/४५	१,४६१	भोड खरोशी	३/५/१२७	१३	भोरखेडा	१४/४/१५	४६९
भोगगाव	१४/१२/२०५	९७६	भोडणदिगर	७/९/१०८	८५२	भोरखेडा	१४/५/६	१५४
भोगजई	३/१३/१०७	२७६	भोडिलावा	२१/१/व ग्रा १	८५	भोरगड	२४/१/१६६	३४२
भोगजी	१८/७/९	६५६	(व ग्रा.)			भोरगीरी	९/३/१०	३११
भोगरा (व ग्रा)	६/४/१५९	१,०८४	भोडे	९/९/११४	८४५	भोरटेक	६/४/८६	३२६
भोगलगाव	१६/१/१०६	१,३६०	भोडताल	२४/२/८	५०	भोरटेक	६/६/१०६	८७३
भोगलगाव	१८/३/६१	३९५	भोणे खु.	७/५/२७	५	भोरटेक	७/२/८०	१७२
भोगलवाडी	१६/६/२८	२,२९७	भोणे बु.	७/५/२६	५०७	भोरटेक	७/४/२३	२५९
भोगलवाडी	१९/२/८५	६	भोत्रा	१८/२/८२	८२५	भोरटेक	१९/२/२२४	४३५
भोगवली	९/१४/५०	२,१५९	भोद खु.	७/५/४२	२४६	भोरटेक	२०/२/१४	ओसाड
भोगवली तर्फ कुडाळ.	१०/५/१६५	२३३	भोद बु.	७/५/४१	५५४	भोरटेक खु.	७/११/७१	३८८
भोगवली तर्फ मेढे	१०/५/१०९	३३६	भोदवडे	१०/९/४८	३४९	भोरटेक बु.	७/१०/३०	५९३
भोगवाडे खु.	६/१/७४	१७३	भोदेवाडा	२४/३/१७०	४१९	भोरड	१७/१/४७	४७६
भोगवाडे बु.	६/१/८५	३९	भोद्रे	८/८/२५	३६९	भोरद	२०/३/५२	१,३३४
भोगापूर	२६/६/५७५	२०१	भोन	१९/१/२२२	८२८	भोरद	२०/६/२	५३०
भोगापूर पंच	२६/६/५६३	ओसाड	भोनांग	३/५/१९७	४६१	भोरद (व ग्रा)	२२/५/१७५	ओसाड
भोगाव	१०/३/४४	१,०६७	भोनगाव	६/९/२६	६३३	भोरदपवणे	४/७/११७	२६
भोगाव	१२/७/२३	४४३	भोनगाव	१९/३/८	१,७२३	भोरमाळ	५/३/३६	९१४
भोगाव	१५/२/१३१	२,७२९	भोनगिरी	१८/३/७३	१६२	भोरवड	१९/२/१५४	२४६
भोगाव	१५/४/४९	१६१	भोपण	४/२/१३५	१,६११	भोरस खु.	७/१३/७७	३३६
भोगाव	१५/६/१३३	८७९	भोपणी	१८/८/१५८	४९०	भोरस बु.	७/१३/७६	१,२३०
भोगाव	१५/७/४०	२९७	भोपर	२/१०/९४	९३२	भोराडे	२/८/२९	८
भोगाव	१५/८/१३४	२४३	भोपळा	१६/६/८३	४५०	भोराडे	२/९/११६	३८९
भोगाव	१७/३/३	५२६	भोपा	१६/२/११३	७७६	भोराव	३/१३/८५	१८५
भोगाव खु.	३/१४/५५	३९३	भोपापूर	२२/१/१३५	३१४	भोरीपगाव	१५/७/१४८	२६७
भोगाव तर्फ बिरवाडी.	३/१३/१४२	१२६	भोपाळा	१७/६/२१३	३४२	भोडी	९/१०/८४	४७०
			भोपीवली	२/५/२९	२४५	भोर्सा	१९/४/१५९	५८१
			भोपोली	२/४/७७	४५०	भोर्सा	१९/४/१६०	१३८
			भोम	३/३/४९	३०७	भोलखंडी (व ग्रा)	२६/३/९१२	ओसाड

नाव (१)	स्थलांक (२)	लोकसंख्या (३)	नाव (१)	स्थलांक (२)	लोकसंख्या (३)	नाव (१)	स्थलांक (२)	लोकसंख्या (३)
भोलाणे	७/६/३७	१,१७२	मकरघोकडा (व ग्रा).	२४/३/१९-अ	३८	मंगळ	११/१/८४	९३१
भोलाणे	७/८/३	२,०००	मकरमतपूर	१४/७/८२	१५६	मंगळ	१२/११/६०	३,४७३
भोलावडे	९/१४/१०६	९७९	मकसूर	२६/२/७५	३५	मंगळ	१४/५/९७	३४५
भोवडे	४/७/१६८	८४४	मकसूर चक	२६/२/७४	ओसाड	मंगळ	१५/२/१९५	ओसाड
भोवरी	२४/५/४२९	२४	मकाटोला	२५/१/४४४	४२०	मंगळ	१६/३/९६	६०३
भोवरी	२४/५/४९३	ओसाड	मक्केपल्ली	२६/६/८०	४१	मंगळ	१७/५/११२	२२०
भोशी	१७/४/२	१,६४९	मक्तापूर	८/६/३२	५१२	मंगळ	१८/६/२६	३,४६५
भोशी	१७/६/१६९	५२४	मक्तारझिरा (व ग्रा).	६/१/१४९	१०८	मंगळ	१८/८/५७	९१२
भोसगा	१८/१०/४६	८०५				मंगळ	१८/९/१०८	१,५४४
भोसगाव	१०/१०/१९१	१,३३७				मंगळ	२२/१/९८	४६३
भोसगे	१२/११/१००	६७८	मक्रणपूर	१४/१/२८	२३९	मंगळ	२२/१/३८३	ओसाड
भोसरी	९/७/ना. २	६,०४९	मक्रंदाबाद	२१/५/१८	१४९	मंगळ ज्ञानक	२०/६/३२	१,२३७
भोसरे	१०/७/२५	१,६२४	मक्रमपूर	२०/१/४९	३२२	मंगळ दस्तगीर	२१/६/१७५	४,४३२
भोसरे	१२/३/२४	२,२८४	मक्रमपूर	२१/२/१३८	९	मंगळ पालमपट	१५/५/६६	४३५
भोसा	१५/५/९७	८०८	मक्रमपूर	२१/५/३१	१०७	मंगळ बु.	१५/५/९९	१,४२५
भोसा	१८/५/३	६४७	मक्रमपूर	२२/१/९६	ओसाड	मंगळी	२५/२/५९	११६
भोसा	१८/७/६७	७५०	मखमलाबाद	५/९/५६	४,०३७	मंगळपेट	२६/४/३९३	११
भोसा	१९/५/३६	६२१	मगनाळी	१७/५/१७५	८४३	मंगळवेढाडी	१८/११/७०	ओसाड
भोसा	१९/५/२४७	२३४	मगनाळी	१७/६/६७	९०२	मंगलूर	६/५/२	३७८
भोसा	२२/२/२४४	४२३	मंगरडोह	२५/३/४५६	३०४	मंगसा	२४/२/६५	८७१
भोसा	२२/२/३१८	ओसाड	मंगरघोकडा	२५/३/३४५	३०९	मंगळणे	५/८/३५	२६९
भोसा	२२/३/१९९	३१०	मंगरघोकडा	२६/३/३९९	ओसाड	मंगळवेढा	१२/१०/३३	२,६४१
भोसा	२३/३/२४२	६५९	मंगरमेडा	२६/१/३८२	३४०	(ग्रा.)		
भोसा	२५/१/३३८	९५३	मंगळ	५/७/३७	१,८११	मंगळवेढा *	१२/१०/ना. १	१३,१८८
भोसा	२५/२/२१७	१९५	मंगळ	७/१/२२	२,०००	(न.पा.)		
भोसी	१५/२/६२	९६८	मंगळ	७/४/१४७	२,१५४	मंगळसा	२०/५/४७	३८९
भोसी	१५/३/१८५	९०९	मंगळ	७/९/६६	१,३७९	मंगळ सागवी	१७/५/९६	१,२०१
भोसी	१५/४/१४१	५०४	मंगळ	९/१/३३६	१,५८९	मंगळापूर	८/३/५१	९६८
भोसी	१७/१/१८१	८६९	मंगळ	९/५/१५२	२३९	मंगळापूर	८/६/४४	४५०
भोसे	८/१०/२५	७३९	मंगळ	१४/२/८४	१,४८१	मंगळापूर	१०/६/५१	६८८
भोसे	८/१२/२९	१,४०८	मंगळ	१४/९/२०७	५२५	मंगिगुडम	२६/६/६०५	६०
भोसे	९/३/१३८	१,५८३	मंगळ	१४/१२/२०६	१,६०७	मंगी	२२/४/१४५	४०४
भोसे	१०/४/३२	५०७	मंगळ	१५/१/८४	६५५	मंगी	२२/४/३४३	३९३
भोसे	१०/६/३९	१,१०४	मंगळ	१६/२/३५	१,८९७	मंगी	२६/५/२२५	८००
भोसे	११/६/५४	४,२८८	मंगळ	१७/२/७८	८३२	मंगी सावरगाव	२२/४/३२१	७४२
भोसे	१२/१/२८	४१७	मंगळ	१८/७/५३	२,३५२	मंगू जळगाव	१४/१२/८१	१,०९२
भोसे	१२/५/१५	३,२८५	मंगळ	२१/३/९५	६०८	मंगेझरी	२५/१/८७	२४२
भोसे	१२/१०/२०	३,३५०	मंगळ	२२/२/८९	१५३	मंगेझरी	२५/३/१५६	ओसाड
भोस्ते	३/११/५७	८९५	मंगळ	२२/२/१५४	१३१	मंगेर	२६/३/८३६	ओसाड
भोस्ते	४/३/८४	१,०३७	मंगळ	२२/२/१६२	ओसाड	मंगेवाडी येलमर	१२/९/३०	१,८७४
भोळवली	४/१/९०	८४०	मंगळ	२२/२/३०८	६८३	मंगेवाडी	१२/९/५५	६३५
भोळी	१०/१/५	१,८१३	मंगळ	२३/३/३२०	९४९	हटकर.		
भोळवाडी	८/२/१२५	३११	मंगळ	२४/४/३१	४६२	मंग्याळ	१७/७/३६	८०८
भोरी	५/८/७७	५४७	मंगळ कावे	२०/४/१३	७९७	मचनपूर	२०/१/२८६	५६४
			मंगळ खु.	८/७/८४	१९६	मचमाळ	६/९/८	३८८
			मंगळ चवाळ	२१/५/४१६	२,४४८	मचर	९/२/८४	९,४६१
			मंगळ नवघरे	१९/४/१४८	२,१११	मचारना	२५/३/११८	७५७
			मंगळपौर* (न.पा)	२०/५/ना १	१०,१२५	मचेरा	२५/२/९२	५२१
मकईटोला	२५/३/९	८५	मंगळ प्र. खेडी	१९/४/२४२	८०४	मच्छद्रपाडी	१७/१/२४	९३३
मकरघोकडा	२४/५/२५७	२,५०७	मंगळ बु	८/७/८५	४८४	मच्छत्रोघोट	२६/३/८६२	ओसाड
मकरघोकडा	२५/३/६०	ओसाड	मंगळी	२१/३/२३४	१,७९१	मच्छत्र खेड	१९/३/१५	५५३
मकरघोकडा (नवीन टोला).	२५/२/३५५	३२७				मच्छत्र चिचोली	१४/१२/१७८	२,०३३

म



नाव	स्थलांक	लोकसंख्या	नाव	स्थलांक	लोकसंख्या	नाव	स्थलांक	लोकसंख्या
(१)	(२)	(३)	(१)	(२)	(३)	(१)	(२)	(३)
मच्छिद्रा	२२/५/६५	३२५	मठ-धामापुर	४/७/१०३	१२४	मणेर	३/९/४१	३५
मच्छीगट्टा (व ग्रा)	२६/३/९४४	१६४	मठ पिपळगाव	१४/१२/१७	८८८	मणेरजुरी	११/४/६९	८,०१९
मजगाव	३/९/४८	२,०५८	मठपिंप्री	८/९/१०७	९४२	मणेंरी	३/११/२	२०१
मजगाव	३/१०/६४	८९९	मठ बु.	४/१२/४	१,०९९	मणेंरी	४/१५/९५	१,२३६
मजगाव	४/६/७७	६८०	मठ बु.	१३/६/३७	८५७	मणेंरी	१०/१०/६१	४४७
मंजरथ	१५/५/१३४	३९९	मंठा	१५/१/७६	३,६३७	मणेंरी	२५/३/२३४	२१६
मंजरथ	१६/२/५१	१,५०३	मडका	२३/२/४४५	१५	मतकृणकी	११/४/४८	७७३
मंजरपूर	१४/८/३१	६४	मडकी	८/६/१८	३६४	मत्यापूर	१०/९/१४६	३३३
मजरा	२२/५/३०	५९३	मडकी जांब	५/६/१०५	१,३४७	मथाडी	२५/२/३३८	२२
मजरा	२२/५/१२६	५०	मडकी (व ग्रा)	२१/१/व ग्रा १५०	१२३	मथाणे	२/४/१७०	४८६
मजरा	२२/५/२६०	२७९	मडके	८/७/९०	४८१	मदडगाव	८/९/७२	५७९
मजरा	२६/२/२४५	१३१	मडकोना	२२/२/२३८	५८८	मदनगड	२६/२/४६३	ओसाड
मजरा माताडे	२६/२/४३१	ओसाड	मडंगी	१७/८/३१	६९३	मदनवाडी	९/१३/४	१,२२८
मजरा रैय्यतवारी	२६/२/१२७	७४८	मंडणगड*	४/१/१७	१,१५४	मदनसुरी	१८/११/१२०	२,०९८
मजरे काशी	४/५/४६	३०४	मंडनगाव	२५/२/२७७	४००	मदना	२३/१/२२८	७६२
मजरे कौंडर	४/५/५	३०८	मंडपगाव	१९/४/२५२	७८५	मदना	२४/१/८५	५०४
मजरे जांभुळपाडा	३/७/५३	३८०	मंडला	२४/१/३४०	ओसाड	मदनापूर	२२/५/३६	ओसाड
मजरे जुवे	४/९/१०	ओसाड	मंडलापूर	१७/७/४६	५३१	मदनापूर	२४/५/१५१	३०४
मजरे वरवंट	१७/५/१७०	६३	मंडलापूर	२६/६/५६७	४६	मदनापूर	२६/२/३४४	४६४
मजरेवाडी	१०/५/८८	५८	मडवेली	२६/६/२६२	१५९	मदनापूर (चिखली)	१७/१/१३७	८२
मजरेवाडी	१३/४/३७	१,१२६	मडाखेड खु.	१९/१/१८८	३७७	मदनापूर तुकूम	२६/२/३४५	१४५
मजरेवाडी	१४/१०/९२	४९५	मडाखेड बु.	१९/१/१८९	८७३	मदनापूर	१७/१/१८	९०४
मजरे शेंबडी	१०/५/६१	१०१	मंडारा	६/२/१११	४१८	(माहोरे).		
मजरे सांगवी	१७/५/१३२	३२१	मंडाळा	१७/४/९८	४८९	मदनी	२३/१/१७८	२८९
मंजलापूर	१५/६/८०	३०१	मंडाळा	२०/३/७	२१८	मदनी	२३/२/२३३	२८३
मंजलापूर	१९/३/८७	ओसाड	मडिलगे	१३/१०/१४	१,७३९	मदनी	२३/२/४३४	१,०८९
मंजलापूर	२०/३/१४६	६२३	मडिलगे खु.	१३/९/१५	९००	मदमापूरी	१६/५/२६	२०३
मंजलापूर	२०/४/१५२	११८	मडिलगे बु.	१३/९/१०	२,९५३	मंदर	२२/५/२९८	१,३७५
मंजलापूर	२०/५/८	१३	मडूर	१३/९/४९	१,३२७	मंदरुळ	४/९/४२	६७६
मंजले चिंचोली	८/९/११	१,२६६	मडूरें	४/१५/५५	१,३९१	मंदाणे	६/४/९८	२,३३७
मजलेशहर	८/७/३१	३८२	मंडेकसा	२५/२/८०	५	मंदाणे	६/७/१२	७६१
मजळे	१३/३/२४	१,५१०	मंडेकसा हमेशा	२५/२/७९	ओसाड	मंदाणे	६/९/९९	३६७
मंजीगाव	२६/३/८६१	१८४	मंडेघाट	२५/३/५६०	१,१५९	मंदा तुकूम	२६/४/१३६	९५
मजीतपूर	२५/१/३०	८५०	मढ	२/८/१०२	३०७	मदापुरी	७/८/६४	ओसाड
मंजुत्री	४/५/१३०	६९	मढ	२/९/८०	३१९	मंदापूर	२३/२/९५	ओसाड
मंजूर	८/१/११	२,६५८	मढ	३/४/७५	३८२	मदारपूर	२१/४/६	ओसाड
मंझरी घाट	१६/५/९०	२५८	मढ	९/१/१८	१,२१३	मंदुरा	२०/४/१११	३४२
मंझरी हवेली	१६/४/६५	९७०	मढ	१९/४/२	९११	मंदाशी	९/३/३	४३१
मंझरे मुस्तफाबाद	१४/९/९८	ओरंगाबाद	मढासावंगी	२४/२/१६९	४६४	महिकंजटा	२६/६/५७८	५८३
		शहरात	मढाळ	४/४/४०	६९४	मंद्रुप	१२/८/६४	६,२६८
		समाविष्ट.	मढाळी	३/७/७५	२१५	मंद्रुळ कोळे	१०/१०/१८०	३,३७९
मंझरे हस्नाबाद	१४/९/१६७	२२४	मढी	८/१०/५३	१,५२४	मंद्रुळ हवेली	१०/१०/१४५	४,०७७
मटकाझरी	२४/५/२१७	५०२	मढी	१९/५/३५१	३४	मद्रे	१२/८/३४	८९३
मटकारला	१५/६/४२	८१२	मढी खु.	८/१/६४	८५५	मधलाबाद (व ग्रा)	२१/५/२२९	ओसाड
मटगव्हाण	७/४/१००	८१५	मढी बु.	८/१/६२	१,४१३	मघापुुरी	२०/४/११५	१,५८२
मटाणे	५/४/१४०	५९९	मढेगाव	३/१०/२३०	५००	मघुरी	५/३/९६	३१
मठ	४/८/३	१,२०९	मढे वडगाव	८/११/३१	१,५४१	मनखेड	५/३/११४	७६२
मठ	४/१४/९	२,५३६	मणचे	४/१०/७	१,६२६	मनखेडी खु.	६/१/१२५	५२
मठ	२४/१/१३२	३७	मणदुरे	१०/१०/१२४	५३९	(व ग्रा).		
मठ खु.	४/९/१०९	२७७	मणदूर	११/२/२०	१,४३५	मनखेडी बु.	६/१/८०	२३५
मठ खु.	४/११/२०	१६८	मणदूर	१३/६/५४	५६५	मनगाव	२३/३/२०९	३७२
मठगाव	१३/९/९२	७९८	मणदूर	६/२/१	३१०	मनगाव	२६/२/५४९	५२४
मठजळगाव	१४/१२/२५	५३५	मणिवली					

नाव (१)	स्थलांक (२)	लोकसंख्या (३)	नाव (१)	स्थलांक (२)	लोकसंख्या (३)	नाव (१)	स्थलांक (२)	लोकसंख्या (३)	
मनगोली	१२/६/२६	२०६	मनोली	१४/७/२८	१९१	मरगसूर	२४/१/३०२	३७२	
मनगोळी	१२/८/२७	६०९	मनोहरपूर	८/२/४५	४१३	मरजघाट	२४/५/२३३	१२	
मनपाडळे	१३/३/१५	१,६७३	मन्नाथ	२४/१/४१	३१९	मरडगा	१७/२/२०	७८०	
मनपूर	२२/२/२७३	४१७	मन्नासपिंपरी	१५/३/६८	७३७	मरडमुरे	१०/५/१८७	२६१	
मनव्दा	२०/१/१३९	१,०५९	मन्नेराजाराम	२६/६/२६१	४७२	मरडवाक	१०/७/८२	२५७	
मनभंग (व प्रा.)	२१/१/व प्रा १५६	१२६	मन्यारखेडे	७/६/४६	५०७	मरडसगाव	१५/५/१२७	८३०	
मनभा	२०/४/३०१	२,००६	मन्यारखेडे	७/७/३९	३७०	मरडसगाव	१५/८/८९	१,७२६	
मनभाड	५/८/२०		मन्यारखेडे	७/८/४२	११८	मरतोळी	१७/८/८८	८८२	
			शहरात	१६/४/१११	५१६	मरनेली	२६/६/४२५	५४	
			समाविष्ट.	मन्याळी	२२/३/३१५	४६०	मरपल्ली	२६/६/१०५	१२७
मनभाड (न. पा.)	५/८/ना.२	३१,५५१	मन्याळे	८/२/१३९	४२६	मरपल्ली	२६/६/४६९	२४५	
मनमोहाडी	२/३/६४	९८	मबापूर	२१/६/२३९		ओसाड	मरपल्ली (व प्रा)	२६/३/९४७	१४७
मनरद	६/४/११५	९६६	ममतापूर	१७/१/३५		ओसाड	मरमझरी	२४/५/३०९	ओसाड
मनवाड	१३/१/४७	१,०६९	ममतापूर	२१/६/१३	२८५	मरमपल्ली	२६/६/२८७	२१३	
मनवाणी खु.	६/१/५६	२३१	ममदापूर	३/१/४०	५५८	मरमा	२६/३/३७५	५८	
मनवाणी बु.	६/१/६२	३२४	ममदापूर	५/११/८६	१,३५८	मरलापूर	१५/७/१७३	३२२	
मनवेल	७/२/२०	१,१३२	ममदापूर	८/४/७	२,५९३	मरलापूर	२२/२/१२७	४९	
मनशंकरगा	१७/८/१	५४८	ममदापूर	१२/२/३७	६४२	मरवडे	१२/१०/४८	२,३९३	
मनसगाव	१९/३/५२	१,०२१	ममदापूर	१३/९/७०	४८४	मरवाळी	१७/६/१२४	१,४२४	
मनसर	२४/३/१९०	२,३६१	ममदापूर	१४/८/१३९	२२४	मरशिवणी	१७/५/१८७	५७७	
मनसावळी	२३/३/७६	८००	ममदापूर	१५/६/९८	२८४	मरसांगवी	१८/८/८०	५८५	
मनाठा	१७/२/१३०	१,७२६	ममदापूर	१६/२/१५२	४४६	मरसिवनी	१८/१/६४	३४२	
मनात्री	२०/१/१४७	१८२	ममदापूर	१६/७/७०	८०९	मरसुळ	२२/३/१५	५९४	
मनाथपूर	१८/११/८१	३८५	ममदापूर	१७/६/१७८	६७	मरसुळ	२२/३/१४३	८८२	
मनापुरी	७/२/१	ओसाड	ममदापूर	१८/८/९८	७३	मरसुळ	१५/७/७१	४७६	
मनापूर	१४/४/६५	३२७	ममदापूर	२१/३/७	९	मरसुळ त. लासीना	१५/७/१८७	७६	
मनारखेड	१९/३/८३	ओसाड	ममदापूर	२१/३/६०	१,१३९	मरळक खु.	१७/३/६२	२०९	
मनारखेड	२०/२/४७	८५१	ममदापूर	२१/३/२०२	२९५	मरळक बु.	१७/३/६३	८५३	
मनाडी	१९/१/१८१	४५०	ममदापूर	२३/१/१०९	२	मरळगोई खु.	५/१०/९८	५४१	
मनाळी	२०/२/६३	५२	ममदापूर	२३/२/१६४	२७४	मरळगोई बु.	५/१०/१००	४८०	
मनिमपूर	२१/३/११६	१९६	ममदापूर	२४/१/७६		ओसाड	मरळवाडी	१६/७/४१	३०३
मनु	१०/११/१०५	१,०९०	ममदापूर (परळी)	१६/७/५	२५८	मरळी	१०/१०/१६३	२,०६७	
मनुबाई	१९/४/२३४	५७७	ममदाबाद	१२/११/३५	२८४	मरळी	१०/११/२	७९२	
मनुबाई जवळा	१६/१/११५	४२४	ममदाबाद (१)	२०/१/१०२	२	मरळी	१३/२/७८	७५३	
मनूर	१४/७/४१	९६१	ममदाबाद (२)	२०/१/१०२		तेल्हारा	मरळे	१३/१/१२४	२९६
मनूर	१६/२/५८	१,४३४				शहरात	मरळोशी	१०/१०/१०१	५४६
मनूर	१७/४/११६	६५०				समाविष्ट.	मराठवाकडी	२२/४/३८१	२२४
मनूर खु.	७/७/९५	७७१	ममदाबाद	२१/३/१४६		ओसाड	मराठवाकडी	२२/२/३३६	ओसाड
मनूर तर्फ बडबडा	१७/६/७	५६५	ममदाबाद ढोणी	२०/४/२९२		ओसाड	(व प्रा).		
मनूर तर्फ संगम	१७/६/१४८	३५६	ममन्याळ	१७/६/३		ओसाड	मराठा (व प्रा)	७/१/१	२७३
मनूर बु.	७/७/९४	१,८७२	ममाणे	६/४/१८३		ओसाड	मरामजोब	२५/१/३३४	ओसाड
मनेगाव	५/१३/१९	२,९१२	ममुराबाद	७/६/३५	३,७८४	मरामजोब	२५/१/४५९	ओसाड	
मनेगाव	८/१/७८	३३४	ममुराबाद	१४/६/७३	१९२	मरामजोब	२५/३/३४१	१७५	
मनेगाव	१४/७/५१	७७०	मम्नापूर	१४/६/२५	४८०	मरावनी	२१/१/व प्रा १११	ओसाड	
मनेरी	२३/१/३२०	४१४	मम्बापूर	१४/६/२०	१३१	(व प्रा).			
मनोर	२/४/९२	३,२५९	मयालघाट	२६/३/१४९	१००	मराळ मंडा	२६/१/१६४	३९४	
मनोरा	२४/५/४२३	४६८	मरकलमेट्टा	२६/५/८८		ओसाड	मराळसावरी	२६/४/१६३	३१
मनोरा	२५/१/१०१	५३९	मरकळ	९/३/१४८	२,०८५	मराळसावरी चक	२६/४/१६४	ओसाड	
मनोला खु.	१७/२/६	७९	मरकागाव	२६/३/५९१	१३१	मरिताखेडा	२१/१/व प्रा ६३	२८	
मनोला बु	१७/२/११	४७५	मरकानार	२६/६/१८४	२१७	(व प्रा).			
मनोली	५/९/४५	६६	मरकेकसा	२६/३/२५१	९२	मरियाम	२१/१/व प्रा ५४	१४५	
मनोली	८/३/३६	१,२०९	मरगसूर	२३/१/२२१	२४७	(व प्रा).			

नाव	स्थलांक	लोकसंख्या	नाव	स्थलांक	लोकसंख्या	नाव	स्थलांक	लोकसंख्या
(१)	(२)	(३)	(१)	(२)	(३)	(१)	(२)	(३)
मरुपार	२४/५/४३२	५०९	मलकापूर	२१/५/१८२	७	मल्लेवाडी	१३/७/९५	२५१
मरेगाव	२५/३/३८	१,०४२	मलकापूर	२१/५/२२६	६७९	मल्हारपूर	१४/९/१२८	ओसाड
मरेगाव	२६/३/१४०	६१५	मलकापूर	२१/५/४३२	३४	मल्हारवाडी	२५/३/३५२	११
मरेगाव चक	२६/१/४०३	१८	मलकापूर	२२/१/७८	ओसाड	मल्हारवाडी	१५/३/१७१	हिगोली
मरेगाव चक	२६/३/१४१	ओसाड	मलकापूर	२२/२/१८८	९१			शहरात
मरेगाव तुकूम	२६/१/४०१	१००	मलकापूर	२२/३/१८३	२६५			समाविष्ट.
मरेगाव पंच	२६/३/१३९	ओसाड	मलकापूर	२३/१/९३	ओसाड	मल्हारा	२१/२/९	७०१
मरोड	६/८/३९	२५२	मलकापूर	२३/२/२१	४३१	मवैशी	८/२/९९	१,०१६
मरोडी	२०/१/१५	३	मलकापूर	२४/१/३३६	८६	मशिदवाडे	३/१०/१०७	१५०
मर्कळ (सव्हेंड)	२६/६/१६३	२७७	मलकापूर खु.	२१/२/५४	ओसाड	मसई	१४/२/४२	५४३
मठे	१०/९/६८	१,२१९	मलकापूर खु.	२१/४/१२५	३८६	मसद खु.	३/६/९८	१२०
मदकुही	२६/६/१४२	११२	मलकापूर गोड	२०/१/६८	१५३	मसद बु.	३/६/९९	४१७
मदंडुर	२६/६/२४७	२१	मलकापूर पांग्रा	१९/५/२६०	२,२८३	मसदी	२१/६/९२	१२३
मदागोंदी	२५/१/१२६	ओसाड	मलकापूर बु.	२१/४/१४५	२०२	मसदे	४/१२/३३	७४८
मदेंस	२/६/६	९६१	मलकापूर भिल	२०/१/६७	ओसाड	मसनदपूर	१४/९/१२५	ओसाड
मन्यामखार	३/१२/७१	३३९	मलकापूर	२०/२/१५७	२४२	मसलगा	१७/४/४७	२५९
मरींगुडम (व ग्रा)	२६/६/५७६	७७	(व ग्रा).			मसलगा	१७/५/२००	७५०
मन्हेळ खु.	५/१३/९१	६००	मलकापूर	२२/४/२७५	ओसाड	मसलगा	१८/११/४८	१,१२५
मन्हेळ व.	५/१३/९३	१,१८३	(व ग्रा).			मसलगा खु.	१८/९/६७	२५४
मन्हेगाव	२५/३/१५१	७५२	मलकी	२२/४/४८	ओसाड	मसलगा बु.	१८/९/७१	१७१
मन्हेगाव	२६/४/१०३	३३६	मलगड	१३/१२/५५	१२५	मसलगा (व ग्रा)	२२/३/३१६	ओसाड
मलकवाडी	१७/१/१४५	२७१	मलगी	१९/४/२०७	४४३	मसला	१५/१/१२५	२५६
मलकाझरी	२५/१/१३०	ओसाड	मलठण	९/४/१४	२,९२९	मसला	१५/८/६९	९६९
मलकाझरी	२५/३/८७	८३	मलठण	९/८/५६	१,९९४	मसला	१८/५/९	७०८
मलकाझरी	२५/३/३८५	ओसाड	मलठण	८/१२/२८	१,१३८	मसला खु.	१५/५/१४७	४८०
मलकाझरी	२५/३/४६३	ओसाड	मलठण	५/१३/९२	६३९	मसला खु.	१८/६/११	१,८९९
मलकापूर	८/७/५०	२०९	मलतवाडी	१३/१२/१०२	१,३००	मसला खु.	२०/६/११७	५४०
मलकापूर (न.पा.)	१३/१/ना.१	३,९७१	मलनाथपूर	१६/२/१६१	२९७	मसला पेंन	२०/६/१९५	७६४
मलकापूर	१४/४/५९	२८८	मलपुरी	२५/१/६२	१,०७६	मसला बु.	२०/६/२९५	१६४
मलकापूर	१४/६/१८	ओसाड	मलपुरी	२५/१/२९७	९१५	मसली	२४/१/१७३	८७७
मलकापूर	१४/८/१७८	१०५	मलरडवाडी	१८/११/६२	१०८	मसले चौवरी	१२/६/३९	२,१५५
मलकापूर	१४/९/२१४	९३	मलवडी	१०/८/११	२,०९३	मसानदी	२६/३/६२९	१६५
मलकापूर	१७/१/१२२	१५९	मलवाडे	२/३/१०७	१,२१४	मसाला	२४/१/३१४	३६०
मलकापूर	१७/५/४६	१४३	मलाजन	६/९/१३२	५१९	मसुरे	४/१२/२९	८,८२४
मलकापूर	१७/६/१८२	ओसाड	मलातपूर	२१/६/२६१	३८९	मसुरी वाडी	११/३/३५	१,३५४
मलकापूर	१७/८/३९	९५	मलातपूर	२३/१/४४७	९	मसूर	१०/११/२२	६,७१९
मलकापूर	१८/२/३३	५२०	मलातपूर	२३/२/६६	१३१	मसूरभावडा	२५/३/३७८	१२०
मलकापूर	१८/७/६९	४१२	मलिंग	१३/१०/२९	१,५८२	मसली	२६/३/१९३	३०७
मलकापूर	१८/८/१३७	३८८	मलिदा	२५/२/१६०	४२१	मसेली	२६/३/६९४	५७
मलकापूर* (न.पा.)	१९/२/ना.१	२९,६८७	मलीकपेठ	१२/६/३२	१,०१२	मसोड	१५/४/५९	१,५९०
मलकापूर	२०/१/५२	१५	मलोणी	६/४/१२०	५९३	मसोबाची वाडी	१८/७/३८	४९४
मलकापूर	२०/३/६९	१,१६६	मलकापूर	२१/४/५८	४२५	मसोबाची वाडी	१८/११/५८	१६५
मलकापूर	२०/४/९३	८४	मल्याण	३/५/१७२	३६६	मसोला खु.	२०/५/६८	२०४
मलकापूर	२०/४/२६४	ओसाड	मल्याण	२/१/ना.२	५,६५६	मसोला बु.	२०/५/२४	४५७
मलकापूर	२१/१/१४४	२१५	मल्लमपाड	२६/६/१३५	ओसाड	मसोली	२/१/४२	२,१४९
मलकापूर	२१/२/३१२	ओसाड	मल्लमपोडूर	२६/६/३३३	३०८	मसोळी	१३/१०/५८	३६१
मलकापूर	२१/३/६	ओसाड	मल्लापूर	१८/८/१५१	२२१	मस्कावद खु.	७/३/२४	६६९
मलकापूर (१)	२१/३/२६३	१८	मल्लापूर	२२/१/२६६	ओसाड	मस्कावद बु.	७/३/२५	१,९०२
मलकापूर (२)	२१/३/२६३	शेडुरजना	मल्लाळ	११/५/३८	२०४	मस्कावद सीम	७/३/२३	१,५६४
		शहरात	मल्लेवाडी	११/६/४०	२,१८०	मस्की	१७/५/११८	३३३
		समाविष्ट.	मल्लेवाडी	१२/१०/२६	५०९	मस्तापूर	२१/२/३१४	४
मलकापूर	२१/५/१२६	२२०				मस्ता	१८/७/३१	२,१११

नाव	स्थलांक	लोकसंख्या	नाव	स्थलांक	लोकसंख्या	नाव	स्थलांक	लोकसंख्या
(१)	(२)	(३)	(१)	(२)	(३)	(१)	(२)	(३)
मस्ता जोग	१६/६/६०	१,०८८	महागाव	२०/६/३१	१,०९२	महादेवखार तर्फ	३/८/६२	ओसाड
महंकाळे	७/५/१६	४७	महागाव	२२/१/३५२	४५८	बिरवाडी.		
महकेपार	२४/३/१३	३२	महागाव	२२/३/१७६	१,४७२	महादेव दोडवडा	६/६/५६	२०८
महड	५/१/६८	५४८	महागाव	२२/५/१५	३४५	(व ग्रा).		
महदापूर	२१/५/८४	ओसाड	महागाव	२३/३/२७०	२७१	महादेवपूर	१४/९/७६	ओसाड
महमदखानी खार	३/१२/७६	५७२	महागाव	२५/३/५८०	२,८४३	महादेववाडी	१८/८/११५	८०
महमदपूर	१४/११/१४३	९७	महागाव कसबा	२२/१/३११	२,५३४	महान	३/५/१९६	५४९
महमदपूर	१९/२/१२५	नादुरा शह- रात समाविष्ट.	महागाव खु.	२६/६/३७५	६८७	महान	२०/३/३३५	२,५९३
महमदपूर	२०/४/१६५	ओसाड	महागाव बु.	२६/६/३७४	६८३	महाप	२/७/८०	२११
			महागाव मसाहत	२६/६/३७३	ओसाड	महापूर	१६/७/१६७	१,२५४
महमदपूर	२१/२/८५	ओसाड	महागोंड	१३/१०/११	१,१६२	महापूर	२१/३/२२२	१५
महमदपूर	२१/२/२६७	ओसाड	महाज	२/९/१२९	३३१	महापे	२/११/६६	२११
महमदपूर	२२/१/२१७	ओसाड	महाजनपूर	५/१०/५६	७९५	महापोली	२/७/२७	८४६
महमदपूर	२२/२/६०	२९६	महाजनपूर	५/१३/७१	ओसाड	महाबळा	२३/२/३५०	७५२
महमदपूर	२२/२/११६	ओसाड	महाजनपूर	२२/१/१२	ओसाड	महाबळेश्वर*	१०/४/ना.१	६,०२९
महमदपूर	२३/१/३०३	ओसाड	महाजनपूर	२४/१/७७	२८	(न.पा.).		
महमदपूर	२३/१/४०४	३०६	महाजनपूर (१)	२१/५/२२३	४	महारकुंड	२४/२/१५	८८
महमदपूर अटकळी	२१/४/२७१	ओसाड	महाजनपूर (२)	२१/५/२२३	अमरावती	महारखंड	१९/३/१५१	१,२७८
महमदपूरवाडी	१५/७/९८	१६१			शहरात	महारखंड	१९/५/२२१	४९९
महमदवाडी	९/७/१०१	१,३४५			समाविष्ट.	महारखंडा	१५/३/६९	२०३
महमद शहापूर	२०/५/१५६	ओसाड	महाजने	३/५/१७९	४२८	महारगळ	३/१४/७१	५७२
महमदापूर	१८/५/१०५	६७८	महाजे	५/६/२०	६२०	महार चिकना	१९/५/२६५	४९०
महमदापूर	१८/११/१८८	७७६	महाटपोली	३/१०/१६९	३७९	महार टाकळी	१६/१/१०	५५८
महमदापूर	२०/१/१८०	ओसाड	महाटी	१७/३/१९७	३३६	महारमजरा	२३/३/४००	ओसाड
महमदाबाद	१४/१०/१६०	७७४	महाड (ग्रा.)	३/१३/८९	६९०	महारमजरा	२६/२/४६२	ओसाड
महमदाबाद	१२/१०/१	३३८	महाड* (न.पा.)	३/१३/ना.१	११,०८३	महाराजपूर	२४/३/१८५	२०७
(शेटफळ).			महाडुळा	१६/१/२४	४५०	महारी	२४/२/७५	२२९
महमदाबाद (हुन्नुर)	१२/१०/२५	८२६	महाडोळ	१८/८/४	५०४	महारी खु.	१५/४/४२	४७०
महमदपुरा	१४/९/८९	औरंगाबाद शह- रात समाविष्ट.	महाडोळी	२२/४/३७९	१००	महारी बु.	१५/४/३३	९७९
(रोजबाग).			महाडोळी	२६/२/२३	४५६	महाल-कसाड	६/१०/५९	३०
महम्मदपूर	१४/९/२१९	२२	महातपुरी	१५/६/११२	१८३	महाल-कानडामाना	६/१०/५७	२६९
महाकलवाडगाव	१४/७/१४२	१,०८३	महातपुरी	१५/८/३५	२,९७५	महाल-काळी	६/१०/६१	४५२
महाका	२५/२/३६६	ओसाड	महातपूर	१२/३/८०	७१३	महालखेडे	७/८/५८	४५६
महाका	२५/३/४६०	४४२	महाताळा	१७/२/२३	४२७	महालखेडे चांदवड	५/११/३७	४४४
महाकालपूर	२२/५/३२८	३४२	महाते खु.	१०/५/१२०	५४६	महालखेडे पाटोदा	५/११/३८	४९५
महाकाली	२६/४/६१	१,८२७	महाते बु.	१०/५/११६	३८१	महालगाव	८/५/५४	२०८
कॉलरी.			महातोली	२२/१/३१०	६०२	महालगाव	१४/७/१५२	१,३७२
महाकाळ	२३/२/२५२	१,२०८	महात्तमखंड	१९/४/११९	६७	महालगाव	२४/४/२१०	७४१
महाकाळा	१४/१२/१३८	१,२६५	महादलपूर	२०/३/१५२	९८	महालगाव	२४/५/३७५	९८९
महाकाळी	२३/१/२४१	२८२	महादवाडी	२६/२/३३५	४२७	महालगाव	२५/२/४४	९३५
महाकुर्ला	२६/४/४२	३४६	महादवाडी	२६/३/६४३	१६१	महालगाव	२५/२/१८२	३५०
महागाव	२/४/४४	२,६०२	महादवाडी	२६/४/१५९	१६५	महालगाव	२५/२/४७७	२२२
महागाव	३/७/२८	९३९	महादापूर	१७/१/९३	२७३	महालगाव	२५/३/२२९	१,२५६
महागाव	३/१०/६	७९१	महादापूर	२२/५/१८३	१२०	महालगाव	२५/३/५२०	२०२
महागाव	९/५/१३०	८४७	महादापूर	२३/१/२६८	१९७	महालगाव	२६/२/१३३	७९९
महागाव	१०/९/११०	१,०४१	महादापूर	२३/१/३५४	ओसाड	महालगाव	२६/२/४१४	४६२
महागाव	१२/२/७४	७३४	महादापूर	२३/३/२७	ओसाड	महालगाव खु.	२६/२/७६	१५७
महागाव	१३/११/६१	५,३३५	महादापूर	२४/५/४८९	ओसाड	महालदारपुरी	१८/३/३०	९०
महागाव	१७/४/७३	३९०	महादापूर	२४/४/१८४	६२१	महाल-नूरनगर	६/१०/५५	१३०
महागाव	१९/३/८४	२०५	महादुल्ला	२४/४/१८४	६२१	महाल-पाटणे	५/११/५२	१,६८०
महागाव	२०/१/२५२	२२६	महादेवखार तर्फ	३/८/६४	ओसाड	महाल-मांडरी (नेर)	६/१०/५८	५,७८२
महागाव	२०/३/२३४	४०६	घोसाले.			महालपिप्री	१४/९/१३३	४६१

नाव	स्थलांक	लोकसंख्या	नाव	स्थलांक	लोकसंख्या	नाव	स्थलांक	लोकसंख्या
(१)	(२)	(३)	(१)	(२)	(३)	(१)	(२)	(३)
महालब्दा	१४/४/१३	१११	महिदळे	७/१०/३३	१,५१०	मळवंडी	९/५/१३७	४४७
महाल-माळी	६/१०/६०	१	महिदा	१६/३/२१	५२९	मळवडी	१०/२/३९	४३५
महाल-मिन्या डोगर	३/६/११३	१,२२७	महिदा	१६/४/१२३	६४३	मळवली नाने मावळ	९/५/९१	२२०
महाल-रायवट	६/१०/५६	२६१	महिन्द	१०/१०/१७३	८९१	मळवली पावन	९/५/११४	२९२
महाल-लौंडा	६/१०/६२	ओसाड	महिम	१२/९/४	१,८९४	मावळ.		
महालक्ष्मी	२०/१/२०४	ओसाड	महिमानगड	१०/८/२७	४,१९४	मळवाण	६/८/५८	१,१२२
महालक्ष्मी खेडा	१४/८/२११	२४१	महिमापूर	२१/४/११७	३७८	मळसर	६/७/११९	१,१५९
महालक्ष्मी हिवरे	८/६/११९	१,६२१	महिमापूर	२१/५/३८८	ओसाड	मळसुर	२०/२/१२७	२,११२
महालिंगी	१५/४/१५६	२२६	महिमापूर	२१/६/२६०	२००	मळा	१०/१०/७२	१९९
महालिंगी	१८/१/९९	१,५२५	महिमापूर	२३/१/४०३	ओसाड	मळाणे	६/१०/१०५	२०४
महालिंगी	१८/४/७७	५९६	महीतापूर	२२/२/१५०	९०	मळे	४/२/११८	५३२
महालुंगी	२२/१/३४३	१,१४६	महीमल	१९/४/१३७	३३०	मळे	९/१४/७३	७२०
महालुंगे	३/८/६७	६६५	महीर	६/९/११८	७६०	मळेगाव	२/८/१४३	९४५
महालुंगे इनाम	१३/१२/१६	३०१	महीरावणी	५/९/७७	५९१	मळेगाव	८/७/४९	९१९
महालुंगे खु.	३/९/२१	१४३	महीसमाळ	२२/३/८	४९०	मळेगाव	१२/२/१०५	२,१८१
महालुंगे बु.	३/९/२५	२५२	महुखेडे	७/१२/५०	२२२	मळेगाव थडी	८/१/६	१,२८८
महालेवाडी	१३/१२/१०६	६३२	महुमांडली (व ग्रा)	७/३/१	१२१	मळेघर	३/६/८८	६३९
महालोर	३/९/६२	२८०	महुरे	३/१०/१	२३९	मळोली	१२/४/४६	२,५२५
महावाडा	२६/३/४३४	२९१	महू	१०/५/१५५	६४८	माईण	४/११/२८	६८०
महावाडा	२६/३/५३१	२०४	महूखाडी	६/२/१००	४३४	माऊ	९/५/१७	६३३
महासांगवी	१६/५/७४	६६६	महूद बु.	१२/९/५	४,६५५	माक	१५/२/२०६	६२४
महाळकडू	६/८/४९	३६८	महे	१३/५/४५	१,३५२	माकटी	३/१०/१७	४८७
महाळ किनोळा	१४/२/१२७	६४९	महेदी	२४/३/८३	५७३	माकडकुंड (व ग्रा)	६/१/५	१९२
महाळप्रा	१८/१/१२०	१,४६६	महेद्री	२४/१/७२	७०२	माकडी	२५/१/१४५	६४०
महाळजगाव	१५/४/१७२	१८२	महेबूबखेडा	१४/८/२४	५००	माकणी	१८/१/१६८	८३५
महाळजा	१७/३/१०५	३३	महेलखेडी	७/२/३१	६२७	माकणी	१८/१०/१७	३,३८९
महाळपूर	६/७/६९	५८०	महेलगाव	२५/१/५	१,२०८	माकणी	१८/११/१०२	९३५
महाळपूर	७/९/१७	१,००५	महोदर	३/२/३३	४४०	माकर्णे कपासे	२/४/१७३	१,५४२
महाळपिप्री	१९/२/२३८	२१९	महोदर	२६/१/५९	ओसाड	माकनी	१७/७/९३	५५४
महाळस जवळा	१६/४/७१	१,०४४	महोदरी	१५/१/३५	३८	माकनेर	१९/२/७२	८९१
महाळस पिपळगाव	१६/१/५३	३४२	मळई (व ग्रा)	६/८/९४	ओसाड	माका	८/६/१२१	१,५०८
महाळसापूर	१६/४/८७	२८३	मळखेडे	६/९/१२५	२८३	माकुणसार	२/४/१५४	२,१३१
महाळसी	१५/३/६५	९१४	मळगाव	४/१५/२५	३,५७२	माकगाव	१६/७/६५	७२१
महाळग	१२/४/५९	८,६४४	मळगाव	५/२/१३७	१,१२९	माकेगाव	१८/१/१२	७७०
महाळगी	३/२/४४	१४३	मळगाव	५/८/३२	२,५०५	माकेपल्ली	२६/३/५५९	६४
महाळगी	१९/२/१५३	७२३	मळगाव	७/१०/२७	३९७	माकेपल्ली चक	२६/३/८६७	१३५
महाळगी जहागीर	१९/२/१७१	१,१०४	मळगाव खु.	५/१/९१	१२३	नं. १.		
महाळुंगे	३/१४/५८	४१२	मळगाव खु.	५/४/६	३२५	माकेपल्ली चक	२६/३/८६८	ओसाड
महाळुंगे	४/२/७७	७५६	मळगाव तिलवण	५/१/१३७	७३५	नं. २.		
महाळुंगे	४/३/७०	३६०	मळगाव प्र. वासा	६/९/७२	८९५	माकेपल्ली चक	२६/३/८६९	११९
महाळुंगे	४/९/१३१	६२२	मळगाव बु.	५/४/४	३३७	माकेपल्ली चक	२६/३/८६३	२४
महाळुंगे	४/१०/२८	८९९	मळगाव भामेर	५/१/७५	३९३	नं. ४.		
महाळुंगे	९/३/१४१	१,२२३	मळगाव (वग्रा)	६/४/१७१	६६५	माकेपल्ली	२६/३/८८६	६९२
महाळुंगे	९/९/७९	१,१२७	मळगी	१८/१०/१११	१,११८	मालगुजारी.		
महाळुंगे	१०/५/२८	३४५	मळगे खु.	१३/८/३५	१,०८६	माकोडी	१९/२/१६८	१,९५६
महाळुंगे खालसा	१३/१२/१३१	३१७	मळगे बु.	१३/८/४०	१,४२२	माकोना	२६/२/२००	२८४
महाळुंगे तर्फ आंबेगाव	९/२/२१	६८	मळण	४/४/३०	१,२४३	माक्ता	१९/३/४४	३४९
महाळुंगे तर्फ घोडा	९/२/३६	२२८	मळणगाव	११/६/५६	२,२८३	माखजन	४/७/२७	२,४४२
महाळुंगे पडवळ	९/२/५६	३,३०७	मळदपाटस	९/८/५८	१,३४९	माखणी	१५/६/७२	५५०
महिगाव	१०/५/१९२	५१५	मळद (बारामती)	९/१२/५८	२,४६७	माखणी	१५/८/७७	१,५२६
महितलाब	१४/९/१०३	ओसाड	मळदेवाडी	१३/११/७९	५	माखला (व ग्रा)	२१/१/व ग्रा ३८	३४२
महिदळे	६/१०/९२	४,९००	मळवटी	१८/५/८८	६०६	मांगकिन्ही	२२/१/१४५	१,१४९

नाव	स्थलांक	लोकसंख्या	नाव	स्थलांक	लोकसंख्या	नाव	स्थलांक	लोकसंख्या
(१)	(२)	(३)	(१)	(२)	(३)	(१)	(२)	(३)
मांगदरी	९/१०/१००	३५३	मांगवडगाव	१६/६/१०८	१,५६५	मांजरओघळ	२२/२/१९४	२९२
मांगदरी	१८/१/७१	१९३	मांगवली	३/१०/१४४	२१९	मांजरकापडी	२१/१/१५९	१८२
मांगदा	२६/३/१०२	३३९	मांगवली	१३/६/१०	१,३९३	मांजरखेड	२१/६/१२६	१,३१६
मांग देऊळगाव	१४/१०/६७	९११	मांगवाडी	१५/३/४९	ओसाड	मांजरखेड	२१/६/२६६	५८४
मांगघे	५/३/१४८	३३८	मांगवाडी	२०/६/१८०	७५५	मांजरगाव	५/१०/४४	३७८
मांगनगाव	१५/६/३१	५८६	मांगसावंगी	२२/२/९२	५२५	मांजरगाव	५/१२/८७	३४५
मांगनूर	१३/८/७९	१,३६०	मांगळे	११/२/८०	५,९७७	मांजरगाव	१२/१/१७	६१९
मांगनूर तर्फ	१३/११/६६	१,०२७	मांगाळणे	२/५/८४	३१९	मांजरगाव	१४/१०/११३	८४५
सावतवाडी.			मांगाडंडी	२६/६/४२	१७	मांजरजवळा	२२/३/५७	६५८
मांगरुड	२४/५/२२२	२४०	मांगिया (व ग्रा)	२१/१/वग्रा२०	१३४	मांजरडा	२२/२/३२०	४११
मांगरुड	२४/५/४१९	७९६	मांगी	७/३/२६	४२२	मांजरमवाडी	१७/६/१०९	३,२८४
मांगरुड	२६/२/२५४	ओसाड	मांगी	१२/१/३०	८५२	मांजरवणे	३/१०/१८६	७०३
मांगरुण	३/१३/२३	७१४	मांगुर्डा	२२/४/३६२	७९५	मांजरवाडी	१३/५/७७	१६४
मांगरुळ	२/५/१०४	९१६	मांगुलहिरा	२६/५/२६	२४८	मांजरसुभा	८/९/६	४५३
मांगरुळ	२/१०/१२६	७७९	मांगगाव	१४/८/२०६	९८६	मांजरसुभा	१६/४/१३१	८२१
मांगरुळ	११/२/४४	१,७२७	मांगेरी (व ग्रा)	१९/१/४	ओसाड	मांजरी	६/९/८०	१,३८९
मांगरुळ	२२/५/६०	४६९	मांगेली	४/१५/११८	९८३	मांजरी	८/५/५५	१,३५५
मांगरुळ	२६/१/३६	६०७	मांगेवाडा	२६/३/५०	ओसाड	मांजरी	१२/९/२०	१,५९९
मांगरुळ खु.	२२/५/१९६	१७६	मांगेवाडा	२६/३/४०८	१९१	मांजरी	१४/८/१३१	१,७४३
मांगरुळ बु.	२२/५/१९७	२३५	मांगेवाडा	२६/३/५८४	११२	मांजरी	१७/७/८८	६९६
मांगरुळ	३/६/५०	३७०	मांगेवाडी	१३/७/८७	४४६	मांजरी	१८/५/४६	८८०
मांगरुळ	३/१०/१९६	३७३	मांगोणे	५/५/७०	४९६	मांजरी	१८/८/८१	४५१
मांगरुळ	२०/३/२४५	३४४	मांगोना	२१/३/२१२	३८	मांजरी	२०/२/४३	१,२०९
मांगलगाव	२६/२/४२४	१,०२७	मांगोली	१३/७/८४	९८८	मांजरी	२१/५/३२१	७२०
मांगलफुसी	२६/२/४४८	ओसाड	माघर	१०/४/२१	१९६	मांजरी	२२/४/२४७	४७६
मांगलवाडी	७/३/१०८	५०४	माचनूर	१२/१०/३५	१,०२९	मांजरी	२४/५/१२४	४८१
मांगला	२२/१/३०९	१७०	माचनूर	१७/६/१८५	९२३	मांजरी	२४/५/२१३	ओसाड
मांगलादेवी	२२/१/९२	२,३६५	माचरटवाडी	१८/११/१०१	१७३	मांजरी	२६/२/५५५	१,९५२
मांगली	२२/५/९	१७८	माचवचा	२६/६/१५२	ओसाड	मांजरी खु.	९/७/९४	१,००५
मांगली	२२/५/२४३	२८४	माचळे	७/१/८३	५२५	मांजरी बु.	९/७/९७	७,५४७
मांगली	२३/३/३४९	२५७	माचाळ	४/८/४०	३२२	मांजरे	२/८/१८५	५३०
मांगली	२४/३/१९७	१६२	माची	८/३/३८	११३	मांजरे	४/७/४०	८३४
मांगली	२४/४/६४	२८३	माची घोडप	५/४/१५६	११२	मांजरे	५/२/१११	८५१
मांगली	२४/४/२३७	२७९	माची प्रबळ	३/२/१४६	३९	मांजरे	६/५/११५	१,१०२
मांगली	२४/४/४२१	२६३	माचूतर	१०/४/४५	२८९	मांजरे	१३/१/१११	४१३
मांगली	२४/५/२४	४७२	माजगाव	२/९/६७	६६३	मांजरोद	६/६/१०७	२,५०४
मांगली	२४/५/२२०	४४७	माजगाव	३/४/४३	३१९	मांजर्डी	७/४/९१	२७१
मांगली	२४/५/४९८	२८१	माजगाव (१)	४/१५/३३	३,०६३	मांजर्डे	११/४/३४	३,९५२
मांगली	२५/२/५६	४६३	माजगाव (२)	४/१५/३३	सावंतवाडी शह- रात समाविष्ट.	मांजर्डी तर्फ बा-हे	२/१०/८८	२१०
मांगली	२५/२/१२७	८९३				मांजर्डी	२/१०/४४	४०८
मांगली	२५/२/५२१	१,४६०	माजगाव	९/३/२४	२३२	मांजलगाव (ग्रा.)	१६/२/५७	१,१५५
मांगली	२५/३/११६	९०४	माजगाव	९/५/१३६	२७१	मांजलगाव *	१६/२/ना.१	८,८७६
मांगली	२६/१/५	९५३	माजगाव	९/९/१०	६९	(न.पा.).		
मांगली	२६/१/१८४	७६०	माजगाव	९/१०/८५	१८२	मांजळ	४/८/६९	६२८
मांगली	२६/२/४८७	ओसाड	माजगाव	९/१४/८२	३०४	मांजीवडे	२/११/२०	४,०१५
मांगली चक	२६/१/४०६	४४	माजगाव	१०/९/१४४	९४५	मांजीवली	२/६/४८	७३७
मांगली चादे	२४/३/३२५	२२२	माजगाव	१०/१०/१४६	१,२८१	मांजुरली	२/४/१६७	५७
मांगली जोशी	२४/३/३३०	१०२	माजगाव	१३/२/५२	२,५९१	मांजुर्णे	३/१०/१०२	१८४
मांगली तेली	२४/३/३४६	३९४	माजगाव	१३/७/७७	७३५	मांजरी	९/१४/१७१	२२२
मांगली देवताळे	२६/२/९२	६०७	माजगाव पडवे	४/१५/६६	३९३	मांजरी	३/९/६९	२९
मांगली रैयतवारी	२६/२/५१५	८८१	माजनाळ	१३/२/६६	९७८	मांजरी	३/१३/१४८	३७४
मांगली (व ग्रा)	२२/४/२६५	ओसाड	माजमपूर	८/८/५८	८८			

नाव (१)	स्थलांक (२)	लोकसंख्या (३)	नाव (१)	स्थलांक (२)	लोकसंख्या (३)	नाव (१)	स्थलांक (२)	लोकसंख्या (३)
माझोड	१५/३/७८	९३३	मांडवखार	३/५/२३	२८४	मांडवी	२२/५/१७०	६१२
माझोड	२०/३/२२१	१,३७७	मांडवगड	२२/१/६१	५७	मांडवी	२४/२/८४	८८२
माटणे	४/१५/११९	१,०३७	मांडवगड	२३/२/४१६	४१३	मांडवी	२५/१/४१	८११
माटरखेड	१९/५/१५५	११६	मांडवगण	८/११/३८	५,२९८	मांडवी	२५/२/२०	ओसाड
माटरगाव	१४/६/६८	२०५	मांडवगण कराटा	९/४/७५	२,२४९	मांडवी	२५/२/१११	६४८
माटरगाव	१९/३/१४९	४५३	मांडव मुन्हाड	२६/२/८५	२२१	मांडवी	२५/२/२७०	९९२
माटरगाव	२१/४/२१८	३८९	रय्यतवारी.			मांडवी खु.	९/७/३५	३६७
माटरगाव खु.	१९/३/२६	४२२	मांडवगोटा	२५/२/५४१	ओसाड	मांडवी खु. (व ग्रा)	६/१/१४५	२५५
माटरगाव बु.	१९/३/२१	४,०५६	मांडव घोराड	२४/४/६२	५३६	मांडवी बु.	९/७/३७	४६६
माटवण	३/१४/१	५३८	मांडव जाळी	१६/४/५६	४८४	मांडवी बु. (व ग्रा)	६/१/१४२	५१७
माटवण	४/२/६७	१,३३०	मांडवड	५/८/१७	२,९८५	मांडवे	२/९/४६	१६६
माटीभेटा	२५/२/३२७	ओसाड	मांडवणे	३/१/९९	८६१	मांडवे	३/८/९	ओसाड
माटेगाव	१४/१/१९३	६३२	मांडवत	२/९/१२८	८८	मांडवे	४/३/४५	८७४
माटेगाव	१५/६/९२	९८४	मांडवशेत	३/८/३०	१०८	मांडवे	५/३/१२५	१२१
माटेगाव	१५/७/१७	४२६	मांडवळें	१३/१२/१२२	८७८	मांडवे	८/४/४६	५८५
माटेगाव	१६/१/३४	१,०८२	मांडवा	२/५/१२१	५११	मांडवे	८/९/८०	१,१०५
माटेगाव	१६/२/९५	२४९	मांडवा	६/२/११	१००	मांडवे	८/१०/१३	१,०७४
माटेगाव	२२/२/१७६	४६२	मांडवा	१४/८/२२३	५८२	मांडवे	१०/७/३६	८५९
माटेफळ	१८/५/१६	१,००५	मांडवा	१४/१०/६६	८३४	मांडवे	१०/९/३७	१,५७७
माटोडा	१९/२/१३१	५१०	मांडवा	१५/६/४	५८७	मांडवे	१२/४/१९	२,०४४
माटोडा	२०/४/७२	१५	मांडवा	१६/३/८५	९१७	मांडवे खु.	७/१२/११६	४३८
माटोडा	२०/४/२०६	५३७	मांडवा	१६/७/५२	८४५	मांडवे खु.	८/८/२	७८१
माटोडा	२३/१/३११	२७५	मांडवा	१७/२/१८४	७७१	मांडवे तर्फे	३/५/१८०	२२
माटोरा (गोवारी टोला).	२५/२/२९३	९५२	मांडवा	१८/७/२७	१,७८३	बामणगाव.		
माठ	८/११/१९	६१३	मांडवा	१९/१/१३७	४२०	मांडवे दिगर	७/७/२८	१,५०४
माडका	१९/३/१७६	७६८	मांडवा	१९/५/२६९	१,११०	मांडवे बु.	७/१२/१११	४८७
मांडकी	४/५/१११	१,६०३	मांडवा	२०/४/२५५	२७८	मांडवे बु.	८/३/१०७	१,८१४
मांडकी	७/११/९	७२	मांडवा	२०/६/१८७	६१७	मांडसांगवी	५/९/११३	१,४२८
मांडकी	९/११/५५	१,७८२	मांडवा	२१/१/४८	४५१	मांडळ	६/५/६६	२,७३५
मांडकी	१२/४/२५	१,०७४	मांडवा	२१/६/११३	४४६	मांडळ	६/६/८५	२८७
मांडकी	१४/७/५४	५६६	मांडवा	२२/१/२६२	९३७	मांडळ	६/७/२५	१,१८२
मांडकी	१४/९/११८	४६७	मांडवा	२२/३/५१	९५३	मांडळ	६/१०/१४३	६८८
मांडकुली	४/१३/४५	१,१७१	मांडवा	२२/४/३४	५४	मांडळ	७/४/१२२	३,६५६
मांडखोल	४/१५/२७	२,३२९	मांडवा	२२/४/१८६	४९४	मांडळे	३/१३/३८	१,२२२
मांडगाव	१४/२/४१	४२०	मांडवा	२२/५/१८७	३१३	मांडाखळी	१५/६/१४०	१,४७८
मांडगाव	२३/३/२२०	२,४३७	मांडवा	२४/४/९१	५५	मांडीखेल	१६/७/९	६९५
मांडगी	२५/२/१३४	१,०५८	मांडवा	२४/४/३४०	२१७	मांडुकली	१३/६/५६	७३५
मांडगी	२५/२/३९४	१,०२६	मांडवा	२४/५/३७३	४६९	मांडुरकी	१८/१/१३८	२६५
मांडगुळे	११/१/१२९	१,८६२	मांडवा	२४/५/४६३	५१३	मांडू	२१/१/७३	३५५
मांडग्याळ	११/५/५९	२,१२०	मांडवा	२६/५/१८	५२१	मांडे	२/५/२३	४२४
मांडज	१८/१०/८१	२,३८२	मांडवा (किनवट)	१७/१/१३०	१,२५६	मांडे	२/१०/५०	१,७१७
मांडणी	१७/६/१८	२६३	मांडवा कोळम हेटी	२३/१/४८६	१,०९७	मांडे	२६/३/८७३	३३१
मांडणी	१८/१/९२	८४३	मांडवा खु.	२०/२/७७	१०	मांडे आमगाव चक	२६/३/८७४	९०
मांडणी	१९/३/१४२	१५९	मांडवा तर्फे झिराड	३/५/४	३०७	मांडे आमगाव चक	२६/३/८७४	९०
मांडना	१४/२/७४	७१२	मांडवा परळी	१६/७/४३	१,०१४	मांडे आमगाव चक	२६/३/८७५	ओसाड
मांडप	३/४/७८	६७०	मांडवा खु.	२०/२/७८	३८७	मांडे आमगाव चक	२६/३/८७५	ओसाड
मांडवन	४/९/११५	१,२८५	मांडवा (माहोरे)	१७/१/४६	१५३	मांडे आमगाव चक	२६/३/८७५	ओसाड
मांडला	३/९/१५	५०३	मांडवा (व ग्रा)	१९/५/४	४८६	मांडे गव्हाण	८/६/११३	२५०
मांडला	२३/१/३२१	३३३	मांडवा (व ग्रा)	१९/५/४	३८३	मांडगाव	१२/२/१२	१,०१३
मांडवखडक	१०/२/४१	३०६	मांडवा समेत	१९/५/१	३८३	मांडेचोटी	२६/३/३६०	७८
मांडवखरी	४/५/६२	९८	डोंगर.			मांडेदुर्ग	१३/१२/६५	१,०१०
			मांडवी	२/६/३४	२९१	मांडेमुळ	२६/३/७११	५३
			मांडवी	१७/१/८३	१,४८५			

नाव (१)	स्थलांक (२)	लोकसंख्या (३)	नाव (१)	स्थलांक (२)	लोकसंख्या (३)	नाव (१)	स्थलांक (२)	लोकसंख्या (३)
मांडेवडगाव	१५/५/९२	२५०	माणिक डोह	९/१/४४	४६७	मादळवाडी	११/२/४३	७७
मांडेवड	२५/२/१९३	१,२८७	माणिक दौंडी	८/१०/५९	३,९१८	मांदळा	१४/१२/१७३	३१७
मांडोखाल	२५/३/६०४	१,२६०	माणिकनाळ	११/५/९१	२७३	मांदळी	८/१२/२	६२३
मांडोखाल	२५/३/६०५	ओसाड	माणिकपुज	५/८/६९	५४९	मांदळे	१३/५/२	३७६
रैयतवारी.			माणिकपूर	२/६/६७	४,५५६	मादाटणे	३/१२/५१	४९९
मांडोली	२०/२/५८	१६०	माणिकवाडा	२४/१/६	५७९	मांदाड	३/४/१३८	४२७
मांडोली	२०/६/५८	८२	माणी	४/३/११७	६०१	मादाड	३/१०/३०	१,३३६
मांडोली	२६/६/३	१९	माणी	५/३/४९	३६२	मांदाने	५/६/५९	३०५
मांडोशी	१०/५/४२	१३१	माणीकखाब	५/१२/४७	१,४५१	मादारने	९/१/१०	४३६
माड्यातुकूम (व ग्रा)	२६/३/६७६	६५	माणीकवाडा	२२/१/८९	१,७११	मादाळी	१७/५/१९९	२०१
माडर	९/११/४८	१,२५५	माणेरे (१)	२/१०/१२१	८९७	मांदिवली	४/२/८	१,०९३
मांडरदेव	१०/३/४७	८९२	माणेरे (२)	२/१०/१२१	उल्हासनगर	मांदी	२४/३/१६०	३०३
मांडरे	१३/५/५२	६४४			शहरात	मांडुस	२/९/८५	१०६
मांडवे	९/१/९	४८७			समाविष्ट.	मांदूर्णे	७/१३/३०	९८६
मांडळ	२४/५/१४८	३,८३५	माणोली	१३/१/५३	५५२	मांदेड	२५/३/५७०	७६४
मांडळ	२५/२/१३६	१,३०१	मातकुळी	१६/३/१२०	१,११२	मांदेडे	९/९/४३	६४३
मांडळ	२५/३/५१२	१,७८२	मातकूट	६/४/१४४	१७६	माद्याळ	१३/११/४	१,०१९
माडा*	१२/३/७६	७,७१७	मातनहळ्ळी	१२/११/८७	४५६	मांद्री	२४/३/२०८	७४४
माडळी बु.	२६/२/३३	२,१२५	मातमळ	१९/५/३१६	४७४	माघवनगर	११/६/१७	५,८११
माढा	२६/६/२५८	३५०	मातला	१९/४/१६९	६४२	माघवापूर	२३/३/६६	ओसाड
माण	२/३/८६	२९८	मातापूर	८/४/६८	१,३४२	मांघा	५/३/२०	५८५
माण	३/९/२४	ओसाड	मातावाळी	१६/३/११८	१,०१५	माघान	२१/२/२४७	१,२७३
माण	९/९/७७	२,१०६	मातुरी	५/९/५३	१,१९९	मांघानी	१५/२/१३२	५२१
माण	१३/१/७९	१,१३०	मातुलठाण	५/११/५०	७९८	माघाळी खु.	३/८/३८	८४
माणकापूर	५/५/९२	१४९	मातुलठाण	८/४/२२	७०४	माघाळी बु.	३/८/१४९	१९८
माणकापूर	२६/४/१०६	१२३	मातूरी	१६/१/२३	१,३३१	माघबोडी	२६/३/३६१	१४७
माणकापूर	२६/४/१७८	७०	मातूळ	१७/४/७१	९९९	माघ्याळ	१३/८/८०	२,८६५
माणकापूर चक	२६/४/१०५	५५	मातोड	४/१४/१५	३,७८४	मान	२/४/५७	५९८
माणकिवली	२/१०/१४६	३१८	मातोळा	१८/९/६९	२,९९३	मानकरी	२०/१/२३९	६१८
माणकिवली	३/४/७०	२६९	मातोळा खु.	१८/१०/३२	३१२	मानका	२०/६/८०	६६
माणकी	१८/८/१५२	२३१	माथणी ✓	८/९/५७	४२८	मानकापूर	१४/११/९९	१६६
माणकी	२०/२/८५	८३८	माथणी ✓	१९/३/१७८	१९४	मानकापूर	१६/१/४७	ओसाड
माणकीवली	३/१/१२	३५	माथन डोव्ह	१७/५/१३८	ओसाड	मानकापूर	२१/३/२०९	१३२
माणकुले	३/५/१९	१,६९७	माथनी ✓	२४/४/८९	४७	मानकापूर	२२/२/१११	६६
माणकेश्वर	९/१/५४	३३५	माथनी ✓	२४/४/२२३	८९३	मानकापूर	२२/२/१४६	२९४
माणकेश्वर	१८/२/७१	३,०७३	माथनी (व ग्रा)	२२/४/३१७	१४६	मानकापूर	२३/१/४५२	ओसाड
माणकेश्वर	२२/३/३०३	३८६	माथरा	२६/५/२१६	२४७	मानकापूर	२३/३/९५	२०७
माणकेश्वर	१५/२/७४	१९२	माथला	१५/२/११२	२८८	मानकापूर	२४/४/१२८	नागपूर
(प्र. चार ठाणा).			माथा	१५/३/२२१	१,४१६			शहरात
माणकेश्वर	१५/२/६३	५६४	माथा	२६/५/५८	८२९			समाविष्ट.
(प्र. जितूर).								
माणगाव*	३/१०/१६५	३७६	माथार्जून	२२/५/१८२	१,२५३	मानकापूर	२४/५/३८४	६
माण गाव	४/१३/७४	४,४९२	माथाळा	१७/२/१२	२२५	मानकावडी	१५/८/५९	५५८
माणगाव	९/१०/३७	३९७	माथेगुजर	४/२/१२०	२५७	(माणकादेवी).		
माणगाव	१३/१/३९	१,०३०	माथेरान	३/१/ना.१	२,८४२	मानकी	७/१०/५७	३२४
माणगाव	१३/३/४१	४,८०३	(न. पा.)			मानकी	२२/१/४२	१८७
माणगाव	१३/१२/५६	२,१६४	माथोली	२२/५/३९१	११५	मानकी	२२/५/२८७	७५५
माणगाव खु.	३/७/९	३०८	मांदणी	७/१२/१३७	३८२	मानके	५/२/६८	३३२
माणगाव तर्फ वरेडी	३/१/४८	६५३	मादणी	१९/५/१९३	१,०९८	मानकोपरा	२२/१/४०	४०६
माणगाव तर्फ वासरे	३/१/१७२	२५३	मादणी	२२/२/२२३	८५७	मानखेड	१८/१/२४	४५६
माणगाव बु.	३/७/७	२०१	मादनी	१४/२/१००	१,३८५	मानखेड	२१/५/१७३	ओसाड
माणघर	३/२/१३०	१६०	मादलापूर	१८/८/१४५	३३२	माणगाव	२६/५/२५४	ओसाड
माणिक ओझर	८/२/९७	४१९	मादळमोही	१६/१/९३	४,७८८	मानगुट्टा मसाहत	२६/६/२०३	८२



नाव	स्थलांक	लोकसंख्या	नाव	स्थलांक	लोकसंख्या	नाव	स्थलांक	लोकसंख्या
(१)	(२)	(३)	(१)	(२)	(३)	(१)	(२)	(३)
मानजीगड	२६/६/६६	ओसाड	मानेगाव	२४/२/११७	५०४	मायखोप	२/४/१४३	९९१
मानझा	२२/२/३३१	१,३०१	मानेगाव	२४/३/१५३	३४१	मायगाव	१४/११/१६०	३९४
मान तर्फ झिराड	३/५/५९	७५८	मानेगाव	२४/३/२००	४७९	मायगाव देवी	८/१/४	१,०८०
मानपूर	७/७/३७	९१	मानेगाव	२५/१/३६३	८६०	मायणी	१०/७/८५	५,३३४
मानबेट	१३/७/३०	३६७	मानेगाव	२५/३/६६	१,३१९	मायथळ	११/५/५६	१६६
मानमतखेड	२०/३/३११	ओसाड	मानेगाव	२५/३/४९९	३९८	मायदरा धानोशी	५/१२/१२६	३५८
मानमोड	१९/४/१३९	१०७	मानेगाव खालसा	१४/१०/१६४	७४७	मायर	२६/१/१६६	२६१
मानमोडी	७/७/६२	५८६	मानगाव जहागीर	१४/१०/१६२	५३९	मायवाडी	२१/३/११०	३१०
मानमोडी	११/६/३०	४४५	मानेगाव(मेंढाटोला)	२५/२/३६२	१,५५५	मायवाडी (१)	२३/१/२९८	१६
मानमोडी	१५/२/१०६	३५२	मानेगाव (व ग्रा)	२४/३/१०१अ	२९१	मायवाडी (२)	२३/१/२९८	आर्वी शहरात समाविष्ट.
मानमोड्या (व ग्रा)	६/४/१५७	३५४	माने जवळगा	१८/११/१७७	९१२	मायवाडी	२४/१/१३८	६९३
मानवथ (न.पा.)	१५/५/ना.२	१४,२८०	मानेपुरी	१४/१२/६१	७४५	मारईपाटन	२६/५/१७५	ओसाड
मानवळे	१३/९/५८	७८६	मान मोहाळी	२६/२/३२९	४८७	मारकड	१७/३/९९	५५६
मानवाड	१३/२/७६	५३३	मानेवाडा	२४/४/२५०	नागपूर शहरात समाविष्ट.	मारकंडा	२१/२/११३	१
मानवेडे	५/१२/७९	५४७	मानेवारा	२६/६/८५	३३३	मारकंडा	२१/४/१५२	६८१
मानसपुरी	१७/५/१५५	२,८६१	मानोरा	२०/५/२१३	१,४१७	मारकंडा	२२/२/३७५	२४१
माना	२०/४/८३	४,४८९	मानोरा	२३/३/१५३	३३७	मारकंडा कंसाबा	२६/३/८९८	५२०
माना	२६/४/६९	९२	मानोरा	२६/२/१३४	५५४	मारकबोडी	२६/३/७०५	४७१
मानागड	२५/१/४४८	७६०	मानोरा	२६/४/३६२	१,१६४	मारकागोदी	२६/५/७६	६३
मानात्री बु.	२०/१/१२२	४५२	मानोरी	५/६/११९	२८२	मारकागोदी	२६/५/१६३	१५
मानापूर	२४/३/२१८	४०९	मानोरी	५/१३/९८	१,३८६	मारकेगाव	२६/३/४९७	९८
मानापूर	२६/३/१००	९३६	मानोरी	८/५/५८	१,०२७	मारकेगाव	२६/३/५३३	६७
मानिकपूर	२६/१/३२५	ओसाड	मानोरी	२४/५/३५२	१९१	मारडा	२३/३/२४३	१७९
मानिवली	२/७/१४	२३३	मानोरी खु.	५/१०/११३	३७१	मारडा	२६/४/५८	१,११४
मानिवली	२/१०/३५	८८७	मानोरी बु.	५/११/३३	६९१	मारताळा	१७/५/६१	६८६
मानिवली	३/१/१३	६३६	मानोली	१५/५/५८	१,२५५	मारवा	२६/३/७३५	११४
मानी	१३/९/९०	७२	मानोली	२०/५/३५	७२७	मारफळा	१६/१/१३८	७०३
मानी अर्धी	२१/३/२	ओसाड	मानोली	२२/४/१७६	१,२५२	मारवड	७/४/२०	२,८९६
मानिकडोहा	२२/३/४७	७८५	मानोली खु.	२६/५/१४४	३६१	मारवाडी	१५/२/२११	४७५
मानिकवाडा	२३/१/१२७	१,३६६	मानोली बु.	२६/५/२०९	२४८	मारवाडी खु.	२२/३/५८	४०८
मानिवली	२/५/११६	२८७	मान्हेंरे	८/२/५८	८४१	मारवाडी बु.	२२/३/६४	१,३१६
मानिवली खु.	२/९/६६	५०८	मापगाव	३/५/४७	७०३	मारवेली	२२/४/१८५	ओसाड
मानिवली तर्फ खेडुळ	२/९/१२१	२२६	मापलगाव	६/९/८१	५२८	मारसावळी	१४/९/५८	१,२६१
मानिवली बु.	२/९/४	५४४	मापा	१५/२/१८५	१७२	मारसुल	२०/६/५६	२,०४४
मानिवली (शिरवली)	२/९/४३	५८४	मापारवाडी	५/१३/४७	३८८	मारळ	३/११/७८	६४२
मानुर	५/४/११२	१,१३३	मापेगाव खु.	१५/१/१३६	७६१	मारळ	४/७/१३९	७५५
मानुलापूर	२३/१/३८३	ओसाड	मापेगाव बु.	१५/१/१३७	५६९	मारराजवाडी	१७/७/११४	६२१
मानुसधरी	२२/४/२५५	५०७	मापोली	९/२/४२	१०४	मारपूर	१२/१०/३	१,०८५
मानूर	५/९/११८	३६७	माभळे	४/७/७४	१,२५३	मारीझरप(व ग्रा)	२१/१/व ग्रा ५७	२६
मानूर	१६/५/४	१,८२२	मामणोली	२/८/३४	६९	मारुजी	९/९/६३	७१५
मानूर बु.	१७/८/१०३	१,२८१	मामनोली	२/१०/४०	३९५	मारुती पेठ	१९/५/४०	४३४
मानुलापूर	१४/८/१३२	ओसाड	मामराबाद	२१/४/२८	६५२	मारुळ	७/२/७२	२,३७१
मानिकसा	२५/१/३३९	३४१	मामलदे	७/१/३३	१,६०९	मारुळ त. पाटण	१०/१०/४९	५६९
मानेखींड	२/८/१९१	३०५	मामला	१६/२/८९	११९	मारुळ हवेली	१०/१०/१६४	२,२१५
मानेगाव	७/८/३१	६१८	मामला	२६/४/१३८	२५०	मारगेगाव	१७/१/११८	९२९
मानेगाव	१२/२/८७	१,२१५	मामवली	३/११/४९	२४३	मारगेगाव	२२/२/३६३	ओसाड
मानेगाव	१२/३/९२	२,९९८	मामुडी	९/७/८	देहू शहरात समाविष्ट.	मारगेगाव	२२/४/१५३	२८५
मानेगाव	१२/९/५२	७५५	मामुडी	१०/५/१२१	३५०	मारगेगाव	२२/४/३५२	२२७
मानेगाव	१९/१/१४७	५२१	मामुलवाडी	१९/२/१०७	९९८	मारगेगाव	२२/५/४९	१,४७९
मानेगाव	१९/३/६०	१६७				मारगेगाव	२२/५/२८३	७४१

नाव	स्थलांक	लोकसंख्या	नाव	स्थलांक	लोकसंख्या	नाव	स्थलांक	लोकसंख्या
(१)	(२)	(३)	(१)	(२)	(३)	(१)	(२)	(३)
मारगेगाव	२५/१/११०	४८२	मालखेडे (१)	७/४/५२	२१	मालवाडा	१७/१/१३	३२२
मारगेगाव	२६/२/३५७	ओसाड	मालखेडे (२)	७/४/५२	अंमळनेर	मालवाडा	२०/२/३३	३१८
मारगेगाव (ब ग्रा)	२२/५/९७	ओसाड			शहरात	मालवे	१३/७/८३	५५२
मारोड	१९/१/५७	२१५			समाविष्ट.	मालखेडा	१९/४/१८६	५०३
मारोडा	२०/१/१७५	७१४	मालखेडे	७/५/१३८	१९१	मालखेड	२०/३/३५२	६५७
मारोडा	२६/३/७१६	३५०	मालखेडे दिगार	७/१२/७९	१,२९०	मालसाणे	५/७/४२	३६८
मारोडा	२६/३/८०७	२८७	मालगणी	१९/४/१७९	७२६	मालसावंगी	१५/१/४४	ओसाड
मारोडा	२६/४/७४	२,२४४	मालगव्हाण	५/३/६०	१,२६०	मालसेलू जयपूर-	१५/३/१३९	९६५
मारोडी	२०/३/१००	४५९	मालगाव	४/१२/४०	१,४४४	वाडी.		
मारोडी	२४/३/३५९	७६२	मालगाव	१०/९/७७	२,०१६	मालसोला	१५/६/८४	८००
मारोळी	१२/१०/६५	५७५	मालगाव	११/६/३७	१२,५४०	मालहालडोली	२०/२/१६२	ओसाड
मार्कंडादेव	२६/३/७५६	४७६	मालगाव	१३/१/१८	४१५	(ब ग्रा).		
मार्की	२१/५/३०	८२४	मालगुड	४/६/२१	४,११२	मालाठे	३/१०/२०	४६४
मार्की खु.	२२/५/२१५	१६८	मालगदि	५/३/११	१३४	मालाडे	३/५/१९४	४७१
मार्की बु.	२२/५/२१४	७०७	मालची	२४/५/१०१	१५३	मालापूर	२१/५/२६	ओसाड
मार्गताम्हाने	४/५/९	१,२८८	मालची	२५/२/४३८	२३१	मालापूर	२२/२/२०	३५९
मार्गासनी	९/१०/१०१	६१२	मालजीपुरा	१४/९/८३	ओसाड	मालापूर	२४/१/५९	६९१
मार्गेवाडी	१३/६/५०	११६	मालठाणा खु.	२०/१/२३	२२	मालापूर (ब ग्रा)	७/१/६०	३४५
मार्डी	२१/६/५८	७३९	मालठाणा बु.	२०/१/३१	९०	मालीजुगा	२५/३/१६३	४७५
मार्डी	२६/२/५४	६४६	मालडी	४/१२/१६	३४०	मालीपार	२५/२/३५८	५९७
मार्डी	२६/५/१९२	७१३	मालडुंगे	३/२/६७	१,२०९	माली पारगाव	१६/२/१८	८६४
मार्डी	१०/८/३३	२,७०२	मालडुंगरी	२६/१/१७१	१,१४३	माली पिपळगाव	१४/१०/१५४	७४५
मार्डी	१०/७/११	३,६९३	मालतपूर	१०/३/३१	३७६	मालीवाडा	१४/९/५९	२,३३१
मार्डी	१४/१२/३०	४१०	मालतोडी	१५/१/५६	६९४	मालीसागज	१४/७/१४१	५६८
मार्डी	१५/७/७६	१७९	मालद	२/८/१९५	२०७	मालुजे	५/१२/९४	५७०
मार्डी	१८/१०/३	९२९	मालदण	१०/१०/१८१	२,६०७	मालुजे	८/३/९४	१,०७२
मार्डी	२१/६/६७	१,१४३	मालदरी	१७/४/४८	८३	मालुजे खु.	८/५/४३	१,०७७
मार्डी	२२/५/२८	१,२०८	मालदा	२५/३/४७५	१६७	मालुजे बु.	८/४/७२	२,२५७
मार्डी प्र. खटकळी	२०/१/२५७	८७	मालदा	२६/३/५२१	१७५	मालुब्रा	१८/९/६२	३२४
मार्डी प्र. चिचोणा	२०/१/२५८	ओसाड	मालदाड	८/३/२४	१,००६	मालुसर घावडवाडी	१०/४/४९	१४७
मार्डीगोडा	१७/१/१९७	१८८	मालदाभाडी	७/१२/५५	१,१४०	मालुस्ते	३/१०/८५	८५
मार्डी	१०/५/१६८	३४३	मालदुगी	२६/३/१९८	५१५	मालुस्ते	९/९/५	ओसाड
मार्डेगाव	१७/२/१०४	५८३	मालदेव	१०/५/६५	१५४	मालुक	३/१०/५६	६८४
मार्डेगाव	२२/३/२६२	९९४	मालदे (ब ग्रा)	६/३/८६	७५३	मालुजा खु.	१४/८/१३५	४७०
मालकजाम	१७/१/२०३	९१०	मालदोली	४/५/३८	१,३४३	मालुजा बु	१४/८/५६	३९२
मालकनपूर	२५/३/५३४	१७३	मालवूर	२१/६/३८	२३०	मालूर	२१/१/६३	१५४
(ब ग्रा)			मालवे	५/२/५६	४०९	मालूर	२१/१/ब ग्रा १७	१०२
मालकिनी	१५/१/७४	४०४	मालपुरा	२०/१/१२४	५६	(ब ग्रा).		
मालकिन्ही	२२/३/१४२	८९६	मालपूर	६/७/१२४	४,२४२	माले	३/१/६	६७९
मालकोंडजी	१८/९/७०	१,०१५	मालपूर	६/९/१४०	२,१११	माले	९/९/३९	१,०३७
मालकोलारी	१७/१/१६१	१९	मालपूर	१४/१/३९	ओसाड	माले	१३/२/१४	३,००८
मालखंड	६/५/१२६	ओसाड	मालपूर	२१/५/३४	ओसाड	माले	१३/३/२८	१,०६९
मालखेड	९/७/४२	२४४	मालपूर खु.	७/४/३७	३१२	मालेगा	२६/६/३६०	८७
मालखेड	१०/११/८२	९०२	मालबिडी	२/७/२१	५०७	मालेगाव	५/२/५३	८२४
मालखेड	२०/२/११	ओसाड	मालबोरगाव	१७/१/१०८	५८१	मालेगाव *	५/२/ना.१	१२१,४०८
मालखेड	२१/३/१३८	ओसाड	माल (ब ग्रा)	६/१/९४	२५४	(न.पा.)		
मालखेड	२१/३/२६८	७४६	मालवंडी	१२/२/८१	१,९४४	मालेगाव	९/९/११३	५५८
मालखेड	२१/६/१२४	२,९२८	मालवंडी	१९/४/३४	९८४	मालेगाव	९/१४/२६	३०६
मालखेड खु.	२२/१/१८४	१,१४३	मालवण (१)	४/१२/५०	६,४५८	मालेगाव	१२/२/११५	१,२२४
मालखेड बु.	२२/१/१८३	१,३०३	मालवण (२) *	४/१२/ना.१	१७,८२८	मालेगाव	१२/३/३५	५८२
मालखेडा	१४/४/४८	३९५	(न.पा.)			मालेगाव	१४/३/४०	१७५
मालखेडे	७/१/२२	३११	मालवली	९/१०/९५	३२५	मालेगाव	१४/७/९०	८५६

नाव	स्थलांक	लोकसंख्या	नाव	स्थलांक	लोकसंख्या	नाव	स्थलांक	लोकसंख्या
(१)	(२)	(३)	(१)	(२)	(३)	(१)	(२)	(३)
मालेगाव	१५/१/२४	६३९	मालेगाव लोखंडी	१४/१/१०५	१७३	मासळ विसापूर	२६/२/५०९	५०४
मालेगाव	१७/२/१४७	४३४	माले टाकळी	१५/५/३६	७२५	मासा	२०/३/१२७	२९५
मालेगाव	१७/३/११	१,४८९	मालेनगट्टा	२६/६/७	४०	मासुडी	१८/९/५०	१,००८
मालेगाव	१७/६/१४	१६८	मालेर	२६/३/७८१	४७९	मासुलकसा	२५/३/३५८	३२८
मालेगाव	१८/१०/३७	४५३	मालेर चक	२६/३/७८०	२११	मासु	४/४/६३	९९७
मालेगाव	१९/२/१४७	१,३६७	मालेरा	२६/३/९२०	३६४	मासेगाव	१४/१२/१०७	७९२
मालेगाव	१९/२/१६१	१,१८९	मालेवाडा	२४/५/४६२	१,१८७	मासेवाडी	१३/१०/१३	७७८
मालेगाव	१९/५/३४	४७०	मालेवाडा	२६/२/२८२	८३२	मासेवाडी	१३/११/५४	७७५
मालेगाव	२०/१/३९	ओसाड	मालेवाडा	२६/३/३५०	७००	मासोंडी	२१/१/व मा१२७	२७६
मालेगाव (१)	२०/४/२७६	४७	मालेवाडी	९/५/१०७	९९	(व ग्रा).		
मालेगाव (२)	२०/४/२७६	कारंजा	मालेवाडी	११/३/४८	१,२२८	मासोद	२१/२/२७३	४५९
		शहरात	मालेवाडी	१३/१/२१	९०७	मासोद	२१/५/२०२	५६२
		समाविष्ट.	मालेवाडी	१५/८/८८	१,००३	मासोद	२३/१/२३६	१,३५१
मालेगाव	२१/५/७९	९६	मालेवाडी	१६/७/९६	४६८	मासोद	२४/१/२९६	९५८
मालेगाव	२१/५/२३४	२७	मालोटा	१५/७/१३९	५८४	मास्तेमान	५/३/१४७	१४२
मालेगाव	२१/५/३००	३९७	मालोंड	४/१२/२४	१,२११	माहरजवळा	१४/१२/९६	७६१
मालेगाव	२१/५/४३०	५१	मालोंडे (१)	२/६/७४	१,२६७	माहरापेठ	२४/३/१८८	ओसाड
मालेगाव	२२/१/१५७	२२६	मालोंडे (२)	२/६/७४	वसई शहरात	माहागाव	१५/८/१२२	१,०३९
मालेगाव	२२/३/१४३	६५५	मालोद	७/२/१२	७५०	समाविष्ट.	माहागाव	२०/३/३२३
मालेगाव	२२/५/३२५	ओसाड	मालोदा	२४/५/१६०	१२१	साहागाव	२०/४/१४५	९२५
मालेगाव	२३/२/२०३	ओसाड	माल्हणगाव	५/२/८३	५९३	साहाटी	१७/४/१२६	२१६
मालेगाव	२४/१/२४९	३१४	माल्ही	२५/१/१०९	५५९	साहादापूर	२६/२/१७४	ओसाड
मालेगाव	२५/२/२८७	१४१	माल्ही	२५/१/३५२	१,६६०	साहादुला	२४/३/४७	२०५
मालेगाव कन्नड	१४/७/३२	४४२	माल्हेड	२/९/१३	४७०	साहादुला	२४/३/२१०	९१४
मालेगाव कर्नाट	५/८/२७	१,०९८	माव	१५/१/१६८	६००	साहादुला	२४/३/३७३	२५०
मालेगाव कल्याणी	१८/११/१८०	१,६०९	मावडी	५/६/७५	७७८	साहालगाव	२४/३/३५४	४५४
मालेगाव कॅम्प	५/२/४५	शहरात	मावडी कडे पठार	९/११/७०	१,३११	साहालसापूर	१५/५/४३	८७५
		समाविष्ट.	मावडी सुपे	९/११/३२	६९४	साहाल्लिंगी	१७/५/१४९	४६५
मालेगाव खु.	१४/१०/७४	३९३	मावलगाव	१८/१/३२	६४३	साहिजी	७/११/३७	१,३२२
			मावस गव्हाण	१४/११/९१	५५४	साही	८/१२/२३	६५७
मालेगाव खु.	१६/१/७	१,२८६	मावसाळा	१४/६/३१	८५०	साहीम	२/४/१३७	९,११५
मालेगाव खु.	२४/४/१७	६१५	मावळगे	४/६/११५	९६७	साहुरकुडा	२५/३/५५१	१,१७६
मालेगाव चकला	१६/१/१८	५,९५४	मावळगे	४/७/२८	५६२	साहुरझरी	२४/४/११०	७०५
मालेगाव जागीर	२०/६/८१	३०६	मावळणी	२२/२/१६८	४३३	साहुली	११/१/५९	१,८४८
मालेगाव (जितूर	१५/२/९९	५०२	मावळी	१७/७/५१	६९१	साहुली	१९/१/१५३	३७८
सर्कल.)			माष्टी	१७/६/१४३	२३६	साहुली	२०/५/२२६	६७०
मालेगाव जेवरी	१८/११/१०८	१९७	मासनपूर	१४/४/७८	११७	साहुली	२१/४/२२२	७०९
मालेगाव ठोकळ	१४/१/१२२	१५४	मासमापूर	२१/४/३६	१४	साहुली	२२/१/१३४	२०१
मालेगाव तर्फ	३/१/९५		मासरंग	४/७/३५	४७१	साहुली	२४/३/५९	९९६
कोथल खलाटी.						साहुली	२५/३/१९९	३१५
मालेगाव तर्फ बरेडी	३/१/२५	२७३	मासरगोटा	२६/३/४५१	८७	साहुली	२५/३/४२८	७३
मालेगाव धनगर	१४/१/८६	१६९	मासरुळ	१९/४/२४	२,०१६	साहुली चोर	२१/५/३३२	१,८७२
मालेगाव नजीक	२०/६/१००	७५१	मासलमेटा	२५/३/४९	१,०१९	साहुली जागीर	२१/५/८३	३,४५९
किन्ही.			मासले	२/९/३६	६२६	साहु	४/१/६५	४७६
मालेगाव नजीक	२०/६/१३७	३७५	मासवण	२/४/९८	८८५	साहूर	९/११/५०	१,५७४
भटउमरा.			मासवणे	२/८/११२	३७७	साहली	२२/२/१९	३४५
मालेगाव बाजार	२०/१/८३	२,१७३	मासळ	२५/३/४९३	१,४९१	साहेगाव	८/५/४४	४०१
मालेगाव (बामणी	१५/२/२२५	२९१	मासळकुंड	२४/५/२४०	३८	साहेगाव	१७/६/१३०	१०३
सर्कल.)			मासळ खु.	२६/२/३१३	ओसाड	साहेगाव	८/१/१५	२,६६४
मालेगाव बु.	१६/१/५	८२१	मासळ तुकूम	२६/२/३०३	७१७	देशमुख.		
मालेगाव बु.	२४/४/१८	३४	मासळ तुकूम	२६/२/३११	३३५	माहेर	१५/८/१२८	१४९
मालेगाव मजरा	१६/१/१५७	१५०	मासळ बु.	२६/२/३१६	१,२४२	माहेर भायगाव	१४/१२/१	७८३

नाव (१)	स्थलांक (२)	लोकसंख्या (३)	नाव (१)	स्थलांक (२)	लोकसंख्या (३)	नाव (१)	स्थलांक (२)	लोकसंख्या (३)
माहेस गव्हाण (मईसगाव).	१५/४/१९९	१९६	माळापूर (व ग्रा)	६/६/५७	९०	माळेवाडी	८/४/२९	१,१४३
माहोर	१७/१/२१	१,६०५	माळीच	६/७/१२६	१,०७७	माळेवाडी	१४/१०/१६	२९०
माहोरा	१४/५/७	९७३	माळी-चिचोरे	८/६/९२	१,४७७	माळेवाडी	१६/४/१४०	२२१
माहोरा	१५/१/३२	६४८	माळीण	९/२/८	४९५	माळेवाडी	१६/६/६७	५११
माहोली	१४/८/१३०	४११	माळी बाभूळगाव	८/१०/५०	१,३०७	माळेवाडी	१८/३/३	४१७
माळ	२/८/५१	८४२	माळी वाडगाव	१४/८/४	९८६	माळेवाडी	१८/८/१५०	४७२
माळ	२/९/९५	१,३२३	माळीवाडा (१)	८/९/४१	८६८	माळेवाडी खालसा	८/६/११	१२८
माळ	६/२/१२	७४	माळीवाडा (२)	८/९/४१	अहमदनगर	माळेवाडी दुमाला	८/६/४६	२४१
माळ असोली	२२/३/१०५	४३२			शहरात	माळोंडे	२/५/१४९	११४
					समाविष्ट.	माळोशी	१०/१०/८९	८८५
माळ उखळी (उखळी खु.).	१५/८/५५	७१४	माळीवाडा	१५/५/१३८	पाथरी	मिचगाव	२६/३/५८२	१३९
माळ (उमरागव्हाण).	६/२/८६	८५			शहरात	मिचगाव खु.	२६/३/४७४	१३२
माळकरंजा	१८/७/१०५	१,०१०	माळीवाडे	५/१/६	६५१	मिचगाव बु.	२६/३/४७५	२१५
माळकवठे	१२/८/६८	१,६१४	माळप्रा	१८/६/१३	९३३	मिचगुडा	२६/६/२१३	२५
माळकातर (व ग्रा)	६/६/२	६१८	माळ	२/३/१०४	४०७	मिटनापूर	२२/२/१७	२१३
माळकूप	८/८/६७	४६४	माळेगाव	५/३/७६	८५६	मिटनापूर	२२/२/१०३	६५६
माळकौठा	१७/३/१९५	१,७३०	माळेगाव	५/५/१४	७०५	मिटमिटा	१४/९/७४	४०५
माळखांबी	१२/४/६८	१,३७३	माळेगाव	५/६/६९	३७१	मिटेवाणी	२५/२/१०१	१,५८५
माळ खु.	६/३/४५	११	माळेगाव	५/९/१०	८६०	मिठगवाणे	४/९/११९	१,७४०
						मिठबांब	४/१०/५०	५,६७४
माळखेड	१९/५/६१	३३५	माळेगाव	५/१३/६	४७४	मिठमुबरी	४/१०/४५	१,०२८
माळखेड	१९/५/१४७	ओसाड	माळेगाव	७/८/३७	३४६	मिठसागरे	५/१३/८१	१,११८
माळखेडा	१४/३/६१	ओसाड	माळेगाव	८/२/७६	४७८	मिठापूर	१५/६/१२५	५२
माळंगी	८/१२/५०	१,२४८	माळेगाव	८/१०/४७	२८७	मिठेखार	३/९/७	४३१
माळचौडी	१०/५/१३६	२७९	माळेगाव	१४/४/९५	३९२	मिडसागवी	८/१०/७८	१,०१३
माळझरा	१७/२/१२३	५१०	माळेगाव	१५/४/९०	२९७	मिडाळा	२६/१/७४	१,२८६
माळठाणा खु.	१७/१/२५	ओसाड	माळेगाव	१६/६/११३	१,०१२	मिणचे	१३/३/१८	२,४१५
माळठाणा बु.	१९/१/५४	ओसाड	माळेगाव	१७/५/१२३	८६७	मिणचे खु.	१३/९/२०	७२७
माळणी	२४/५/२५	४०२	माळेगाव	१७/८/४१	१०२	मिणचे बु.	१३/९/१८	१,०३४
माळधामनी	१५/४/८०	७०८	माळेगाव	२०/४/२०४	४३९	मितावळी	७/१/११७	८०६
माळधावंडा	१५/४/१३८	४६७	माळेगाव	२१/६/६१	८७२	मिथूर	२६/१/८०	१,२२३
माळपिप्री	७/१२/१५	९३६	माळेगाव	२२/४/२३६	८१३	मिनकी	१७/१/९२	१३१
माळ राजुरा	२०/२/१८५	१,२६८	माळेगाव	२४/२/५६	३६६	मिनकी	१७/६/२१८	६८९
माळ (व ग्रा)	६/१/१३४	१४५	माळेगाव	२४/२/११६	९०४	मिनधरी	२६/१/२४४	९९७
माळ वडगाव	८/४/५८	१,८०७	माळेगाव काळी	२३/१/१४२	४६५	मिनझरी	२६/२/२५६	३०१
माळवडी	१२/१/७१	१,००४	माळेगाव काळी	२३/१/२२४	ओसाड	मिनझरी	२६/२/४४०	८४
माळवाकद	२२/३/१५६	६१५	माळेगाव खु.	९/१२/२६	५१५	मिनवटकली	२६/२/५३०	ओसाड
माळविहीर	१९/४/७३	४८४	माळेगाव खु.	१८/१/८३	४५२	मिनवट तुकूम	२६/२/५२८	ओसाड
माळवी	४/२/१२	३३०	माळेगाव खु.	२२/४/३२०	ओसाड	मिनसी	२४/३/२३७	५
माळशिरस	९/११/१९	१,९१७	(व ग्रा).			मिनिवाडा	२४/१/३२६	३३९
माळशिरस*	१२/४/३४	८,१५८	माळेगाव ठेका	२३/१/१४३	१	मिन्सी	२५/२/४०५	१,०६१
माळशेंदा	१४/१०/७३	४९३	माळेगाव ठेका	२३/१/२२५	७३२	मियाचे खेडे	२०/१/२७४	ओसाड
माळशेवगे	७/१३/४७	८९६	माळेगाव (ने)	८/७/६८	४९८	मियादादपूर	१७/४/११८	१००
माळसई	३/८/३९	२३३	माळेगाव पठार	८/३/१२६	६०७	मिरकल	२६/६/२११	८४
माळ हिंपरगा	१८/८/६७	१,३८२	माळेगाव बु.	९/५/३	८६६	मिरकाळा	१६/१/८८	७३६
माळ हिवरा	१५/३/१४८	७८८	माळेगाव बु.	९/१२/३०	१२,७४१	मिरखनगर	१४/७/८८	८२
माळहिवरा	१६/१/८६	२४४	माळेगाव बु.	१४/१०/४३	४२७	मिरखेडा	१४/११/१८४	२७६
माळहिवरा	१६/७/१४	१८२	माळेगाव बु.	२२/४/३२७	३५७	मिरखेल	१५/६/६५	१,११०
माळहिवरा	२२/१/३६९	१,२३३	(व ग्रा).			मिरखेल	१७/८/८१	२,५७२
माळाकोळी	१७/५/१२०	३,७२२	माळेगाव (माखटा)	१७/८/९२	१,२५८	मिरगनहळी	१८/११/१८२	१,०८७
माळापुरी	१६/४/४१	१,३३७	माळेगाव हवेली	८/३/३१	६४३	मिरगव्हाण	१२/१/७९	८५४
माळापूडे	१३/१/१२६	१,०३४	माळे दुमाला	५/६/५८	८०७	मिरगाव	५/१३/८२	१,२९३

नाव	स्थलांक	लोकसंख्या	नाव	स्थलांक	लोकसंख्या	नाव	स्थलांक	लोकसंख्या
(१)	(२)	(३)	(१)	(२)	(३)	(१)	(२)	(३)
मिरगाव	१०/२/३४	६५६	मिलंद	४/९/९७	९४६	मुखेड *	१७/७/ना.१	६,६१०
मिरगाव	१०/१०/१८	१८६	मिलानपूर	२१/३/२४१	१	(न. पा.).		
मिरगूड बंचा	२६/६/२७४	१७१	मिलानपूर	२३/१/१४	ओसाड	मुग्गाव	१६/५/५३	१,०३५
मिरचोळी	३/१/८८	१०६	मिलानपूर	२४/१/९९	ओसाड	मुगट	१७/३/१७८	२,८४०
मिरज (ग्रा.)	११/६/३३	५,५२०	मिसपिरी	२५/३/४५८	१,०२६	मुग्नेर	२६/३/५६३	७७
मिरज *	११/६/ना.२	५३,३४५	मिसाळवाडी	१९/४/२२६	४९०	मुग्नेर	२६/६/१८	ओसाड
(न. पा.).			मिळकतखार	३/५/२	८७४	मुगपे	३/१/१७८	२१६
मिरजगाव	८/१२/१६	५,६४३	मीनगाव	२६/४/९	१७५	मुगवडे	९/२/८४	४३४
मिरजगी	१२/११/९९	५४२	मीरगन्हाण	७/७/११	३१	मुगवली	३/१०/१७८	२२७
मिरजोली (१)	४/५/५७	१,१३८	मीरगाव	१६/१/७२	४१६	मुगशी	८/८/९१	४०७
मिरजोली (२)	४/५/५७	चिपळूण	मीरवट	१६/७/४२	७८१	मुगशी	१२/३/२	६८२
		शहरात	मीरा	२/११/७	१,६४३	मुगशी	१७/१/१०६	३३७
		समाविष्ट.	मीरा	२२/४/१०३	३१३	मुगशी	२०/४/२	४४१
मिरजोळे	४/६/८५	१,६२०	मीर्जे	१०/१/७	६०७	मुगशी	२२/३/१९	८५४
मिरझापूर	२०/१/२९२	८१	मील्हे	२/९/१५०	७५५	मुगशी रातजन	१२/२/१११	५७०
मिरझापूर	२०/४/२७५	ओसाड	मीळ	३/४/१२३	१३२	मुगशी (वाळूज)	१२/२/९४	१,२९१
मिरझापूर	२१/६/१९७	३४२	मु. अ. व्यकटेश	२१/६/१८१	१	मुग्गा	५/२/५४	१,७४५
मिरझापूर	२२/२/११३	ओसाड	मुकटा	२२/५/५९	२७७	मुगसरी	१९/४/२०२	४४७
मिरडे	१०/२/७६	४८५	मुकटी	६/७/७९	१,७४५	मुगसरे	५/९/५१	१,१९९
मिरपूर	८/३/३७	७०१	मुकटी	६/१०/११४	३,७६७	मुगसापूर	१४/१/१४४	२१३
मिरपूर	२१/६/८१	ओसाड	मुकटे	३/८/१२८	२३७	मुगसे	५/१/५९	५४८
मिरवडी	९/८/१३	६५२	मुकडीगुट्टा रैय्यत-	२६/६/६३५	१००	मुगसे	७/४/१०३	२७३
मिरवणे	४/५/१९	६०३	वारी.			मुगळा	२०/६/६०	२,४५४
मिरवाड	११/५/२५	४८१	मुकडी (व ग्रा)	२६/३/९२६	६०	मुगळी	१२/११/११६	१,५०९
मिरवेल	१३/१२/८८	५११	मुकणे	५/१२/३४	१,२७२	मुगळी	१३/८/६२	८५२
मिरा	२३/३/२७८	ओसाड	मुकतळ	७/७/६६	१,०२७	मुगळी	१३/११/३०	२,१३०
मिरापूर	२०/४/१२०	१३	मुकनापूर	२४/३/१७३	१२९	मुगळी	१३/१२/२३	३९५
मिरापूर	२३/१/२९४	ओसाड	मुकनी	२४/१/१७७	१०५	मुगळी	२५/३/२८२	६३१
मिरापूर	२३/२/३८९	३१५	मुकरामपूर	२२/४/५९	ओसाड	मुगळेवाडी	१८/९/८८	१६७
मिरी	८/१०/१	३,९११	मुकरीटोला (व ग्रा)	२६/३/९१०	८१	मुगापूर	२३/२/३३६	ओसाड
मिरी	१२/६/८९	९६५	मुकवली	१०/५/८९	१४१	मुगाव	२/८/१४६	९९८
मिरे	१२/४/६६	९००	मुकिंदपूर	८/६/३३	३०९	मुगाव	९/९/१२२	४७९
मिरेगाव	२५/३/१०३	९०६	मुकिंदपूर	२१/२/२१३	२०७	मुगाव	१०/३/३२	२४६
मिर्जापूर	२४/१/८०	६५	मुकिंदपूर	२३/२/४४१	ओसाड	मुगाव	१६/४/१०८	१७४
मिर्झापूर	१२/२/१२७	५०५	मुकुंदपूर	२२/१/१७७	३१०	मुगाव	१७/६/१३३	१,७४९
मिर्झापूर	८/३/६७	३६०	मुकुंदवाडी	१४/९/१२४	४३०	मुगाव	१८/२/३५	५८४
मिर्झापूर	१४/८/१८१	७७	मुकुटबन	२२/५/२४७	२,२११	मुगाव	१८/११/४९	८९२
मिर्झापूर	१५/६/१३	५८७	मुक्त्यारपूर	२२/१/८७	३१३	मुगी	८/७/९३	२,७२०
मिर्झापूर	२०/३/१२१	७०४	मुक्रमाबाद	१७/७/१११	३,३९९	मुगी	१६/२/१४२	४७३
मिर्झापूर	२०/३/१७४	१३०	मुखई	९/४/३३	१,२५८	मुगी	१९/४/१५१	५
मिर्झापूर	२०/३/२४०	१०७	मुखडी	६/२/८	१३९	मुगीज	४/२/६३	९१८
मिर्झापूर	२०/६/४३	२९२	मुखनपल्ली	२६/६/५०९	९८	मुगुटपूर	२०/४/२३५	२८१
मिर्झापूर	२१/३/४९	२०१	मुखपाट	७/५/७५	८६	मुगुरवाडी	१३/११/६४	९६१
मिर्झापूर	२१/५/३३३	ओसाड	मु. खु. रघुनाथ-	२१/६/१९०	ओसाड	मुगुसगाव	८/११/१५	६४९
मिर्झापूर	२१/५/३९९	४१६	पूर.			मुगुसवडे	८/१०/८६	१,८६५
मिर्झापूर	२३/१/५७	ओसाड	मुखेड	५/१०/६	९२८	मुगुस्ते	२/५/२२	५९
मिर्झापूर	२३/१/३९६	६८९	मुखेड	५/११/३५	३,१९१	मुगोली	२२/५/३७४	३४८
मिर्झापूर	२३/१/४०९	ओसाड	मुखेड	६/६/२४	२१५	मुगोशी	३/६/३८	२००
मिर्झापूर	२३/२/११०	ओसाड	मुखेड	१४/३/१८	२९७	मुचंडी	११/५/५०	२,७८७
मिर्झापूर	२३/३/३५३	ओसाड	मुखेड	१७/६/१९४	ओसाड	मुचणे	३/८/१३०	४४२
मिर्घा	४/६/७३	३,००३	मुखेड	१७/६/१९४	ओसाड	मुचरी	४/७/८३	१,८०९
मिर्ले	४/३/१२१	४६३	मुखेड (ग्रा.)	१७/७/२५	६६५	मुची	२२/४/३६१	३१७

नाव	स्थलांक	लोकसंख्या	नाव	स्थलांक	लोकसंख्या	नाव	स्थलांक	लोकसंख्या
(१)	(२)	(३)	(१)	(२)	(३)	(१)	(२)	(३)
मुची	२२/५/२१३	३५	मुडारवे	९/५/८०	१७८	मुलाळ	१३/११/६	२,२१५
मुजबी	२५/२/२८८	४८६	मुडावद	६/७/१२१	२,११९	मुयळणे	८/२/१७	७९४
मुजबी	२५/२/४५९	ओसाड	मुडावाही (व ग्रा)	२६/६/४५५	२८	मुयाळणे	९/१/५	४४४
मुजरे मोहम्मदपूर	२०/३/१४९	५	मुडाळा	२०/५/१६३	ओसाड	मुदखेड (न.पा.)	१७/३/ना.२	६,६०१
मुजलवाडी	७/३/५२	७३२	मुडाळा	२६/१/४१३	६८३	मुदखेडे	७/१२/४९	५४९
मुजवडी	९/११/३१	२६३	मुडी	१५/७/१६५	३५०	मुदखेडे खु.	७/१३/११५	६५०
मुजवडी	१०/२/६३	१,३२७	मुडीकोटा	२५/१/७३	२,२०४	मुदखेडे बु	७/१३/११६	७३२
मुजवाड	५/१/१३५	२,४६६	मुडीपार	२५/१/३७	१,१०२	मुदगड एकोजी	१८/११/१०९	१,३१७
मुजळगा	१७/८/४५	६६५	मुडीपार	२५/१/२००	६०७	मुदगड रामलीग	१८/११/१३०	२,१५३
मुजाला	२२/५/२५२	ओसाड	मुडीपार	२५/१/२१४	८३९	मुद्गल	१५/५/१६१	१,०६३
मुजूम खडकी	२६/३/२७०	७८	मुंडीपार	२५/१/२९९	२,०४०	मुंदलवड	६/१/४८	९११
मुज्याल गोडी	२६/३/४५६	१५०	मुंडीपार	२५/१/३४३	१,२३७	मुदाणे प्र. अमळनेर	७/९/७२	८५७
मुझाळा	२२/४/१२२	६४७	मुंडीपार	२५/१/३७४	७८९	मुदाणे प्र. उत्राण	७/९/९६	८३७
मुटकलवाडी	१३/१/७३	१०३	मुंडीपार	२५/३/२८	३४७	मुदाळ	१३/९/२	१,३८४
मुदकेरवर	१३/६/४०	३६०	मुंडीपार	२५/३/६९	४३८	मुदेगाव	१६/७/८१	१,०८२
मुदाट	४/१०/६	२,०९७	मुंडीपार	२५/३/१७०	९६७	मुदेफळ	१९/५/२८	८६०
मुद्रा	२६/५/२१४	४१९	मुंडीपार	२५/३/२००	६७	मुद्दिक्किणापूर	२६/६/५८९	११३
मुठवली खु.	३/८/३५	१९१	मुंडीपार	२५/३/३३५	१०३	मुद्रे	३/१०/१९८	१४७
मुठवली तर्फ तळे	३/१०/१२३	३६२	मुंडीपूर	२६/३/२६८	२७	मुद्रे खु.	३/१/१४२	१२९
मुठवली तर्फ	३/१०/१०८	२२६	मुंडी प्र. अमळनेर	७/४/४४	३३९	मुद्रेगाव	१४/१२/२०७	७१३
निजामपूर.								
मुठवली बु.	३/८/१५२	३४७	मुंडी प्र. डागरी	७/४/३०	२,२११	मुद्रे बु.	३/१/१४५	३६६
मुठवळ	२/७/१६५	२१२	मुडेवाडी	१२/११/६७	१,१८२	मुधळवाडी	१४/११/१२४	७७१
मुठवळी	३/१३/९८	४०९	मुडा	२२/५/३५१	ओसाड	मुघाटी	२२/५/१९३	१०३
मुठा	२०/६/२१३	२१७	मुढरी खु.	२५/२/२०८	१,०९१	मुघाटी (व ग्रा)	२२/४/२४९	ओसाड
मुठाड	१४/४/५४	५६८	मुढरीटोला	२५/१/३०३	७२	मुघापुरी	१६/१/९०	४७८
मुठ	९/९/१०६	१,७५६	मुढरी बु.	२५/२/२१४	२,८११	मुघापूर	२०/२/५५	बाळापूर
मुठखार	३/३/३०	ओसाड	मुढले (मुढळ)	१५/४/६०	३२९	मुघापूर		शहरात
मुठे वडगाव	८/४/५९	१,०८६	मुढवी	१२/१०/२९	१,०९१	मुघापूर	२२/४/४२	समाविष्ट.
मुड	२३/२/१६९	ओसाड	मुढवे (१)	९/६/१	६२२	मुघापूर	२२/४/८३	ओसाड
मुड आर्वी	२३/१/३००	ओसाड	मुढवे (२)	९/६/१	पुणे शहरात	मुघापूर		३०३
					समाविष्ट.			
मुडगाव	२०/१/१३०	३,६६५	मुढळ	२२/१/१४२	१३१	मुघापूर	२३/१/४७३	ओसाड
मुड गुरव	२१/५/३७६	ओसाड	मुढाणी	३/६/१५२	३४९	मुघापूर	२३/२/२५४	ओसाड
मुडझा	२६/१/३५९	२,०५४	मुढार	४/४/२३	१,४५५	मुघापूर	२३/२/४३३	८
मुडझा तुकूम	२६/३/६९१	१३	मुढाळे	९/१२/२२	२,३७६	मुघेसवाडगाव	१४/८/१२७	९०९
मुडझा बु.	२६/३/६९०	९२९	मुढे	१०/११/४५	१,७५८	मुघोली	२६/२/१८८	१,०३६
मुड झुझारराव	२१/५/३६६	ओसाड	मुढेगाव	५/१२/४४	१,३७८	मुघोली	२६/३/८४४	२६१
मुड डाफ अबापूर	२१/६/१८०	ओसाड	मुढेगाव	१४/१२/५९	४७०	मुघोळी चक १	२६/३/८२५	२६७
मुडघन.	२१/५/३७०	ओसाड	मुढे तर्फ चिपळूण	४/५/९४	१,००३	मुघोळी चक २	२६/३/८२६	५८१
मुड नारायण	२१/५/३८१	ओसाड	मुढे तर्फ सावडे	४/५/१२०	७३०	मुघोळी तुकूम	२६/३/८२३	२०५
मुड निशांक	२१/५/३६०	४,४५६	मुढेवाडी	१२/५/६३	८५५	मुघोळी रोठ	२६/३/८२४	६४४
मुडबारी	२१/५/३६३	ओसाड	मुढेवाडी	१२/६/५८	३८३	मुनवली	३/५/५१	४८
मुड मायवाडी	२३/१/२९९	आर्वी शहरात	मुढेवाडी	१२/१०/३७	१,१७८	मुनाईमपूर	२१/३/१५५	ओसाड
		समाविष्ट.	मुणगे	४/१०/६३	२,५९३	मुनावळे	१०/५/७०	६७८
मुडमाळ	२१/५/३७९	१४	मुतखेड	१५/८/१६६	३५०	मुंबई (बुहन)(म.पा.)**	१/ना.१	४१,५२,०५६
मुडमाळीपूरा	२४/१/८२	४२१	मुतखेल	८/२/८३	५३१	मुबके	४/३/८६	८०७
मुडवाडी	१४/१/२१	९०६	मुतनूर	२६/३/८१०	२८	मुबर	१५/८/१३६	३९६
मुडवाडी	२१/५/३८४	४०५	मुतन्याळ	१७/६/५१	ओसाड	मुबारकगाव	२१/३/७९	२३४
मुडसिंगी	१३/३/३०	१,२४०	मुतन्याळ	१७/६/२१७	२८८	मुबारकपूर	६/४/३३	३९५
मुडसिंगी	१३/५/३२	३,७७३	मुतलगाव	१८/८/८२	१२५	मुबारकपूर	१८/११/६७	१३२
मुड हिंदु-गुरव	२१/५/३७१	ओसाड	मुतेनकुही	२६/६/२५२	ओसाड	मुबारकपूर	२१/६/२६८	ओसाड
मुडा	१५/२/१९१	३२३	मुत्तापूर चक	२६/६/६३३	२२५	मुबारकपूर	२२/२/८७	३९४
मुडाणा	२२/३/१९१	२,४४७	मुत्तापूर मालगुजारी	२६/६/६३२	८१	मुबारकपूर	२२/२/१५१	ओसाड.

नाव (१)	स्थलांक (२)	लोकसंख्या (३)	नाव (१)	स्थलांक (२)	लोकसंख्या (३)	नाव (१)	स्थलांक (२)	लोकसंख्या (३)
मुबारकपूर	२३/१/५२	ओसाड	मुरंबा	१५/६/४६	१,०४४	मुरादाबाद	१९/१/१५६	ओसाड
मुबारकपूर	२३/१/१२४	१३६	मुरंबा	१९/३/९८	३९५	मुरादाबाद	२२/२/८३	७०
मुबारकपूर	२३/१/४२३	४१	मुरंबा	२०/४/१३३	३५१	मुरारखेडे	७/६/४७	१
मुबारकपूर	२३/३/९	ओसाड	मुरबाड	२/१/१५५	१,००९	मुस्कटे	१३/९/५४	४२३
मुन्ना	२/११/३९	३,१०४	मुरबाड*	२/९/३२	५,२१७	मुहड	४/२/२८	१,७९४
मुन्नोळी	३/८/१३७	ओसाड	मुरंबी	५/५/१४४	१,११३	मुहड	१०/१०/९३	१,०१७
मु. म. कोन्हेर	२१/६/२०२	४८४	मुरंबी	५/१२/१९	१,१३७	मुहड अकोला	१८/५/५१	१,०५१
मुमुर्डी	३/१३/१०६	१,३४८	मुरंबी	१६/७/१०५	४६३	मुहड बु.	१८/५/२२	४,४५०
मुमेवाडी	१३/१०/४	१,१०१	मुरंबी	१७/५/११०	३४०	मुहडे	१३/१०/६४	५३८
मुयाबोइनापेटा	२६/६/४४७	६४१	मुरंबी	१८/१/१२२	५१४	मुहवा खु.	१५/७/१४१	ओसाड
मुरकुडी	२६/३/१६२	५१	मुरंबी	२०/४/२५८	३३३	मुहवा बु.	१५/७/१४६	४१४
मुरकुडोह	२५/१/३९६	२६३	मुरखे	२/४/२०	३,२८२	मुहम	९/१२/३७	६,०३६
मुरखळा	२६/३/६८६	४८५	मुरमा	१४/११/८७	१,०४१	मुहम	१०/२/४	७९२
मुरखाळा	२६/३/७७५	१,४०५	मुरमाडी	२४/३/३४०	२६५	मुहम (न.पा.)	१८/१०/ना.१	१०,०२९
मुरखाळा चक	२६/३/७७६	४४१	मुरमाडी	२५/१/११६	७२४	मुहम खेडा	१४/१०/४	८५४
मुरगल	२६/६/३५३	४९	मुरमाडी	२५/२/४८९	ओसाड	मुहमखेडा	१५/१/६५	१६४
मुरगाव	२६/३/६२४	१७२	मुरमाडी	२५/३/६४	१,५७८	मुहमखेडा	१५/२/५०	४०९
मुरगुड	१३/८/४८	८६८	मुरमाडी	२५/३/१११	१,६५४	मुहमगाव	२६/३/४९५	६७३
मुरगुड (न.पा.)	१३/८/ना.२	६,०६७	मुरमाडी	२५/३/१३०	५	मुहमदरी	५/३/१२०	१०६
मुरझड	२४/३/११९	१५१	मुरमाडी	२५/३/४०२	ओसाड	मुहमबोडी	२६/३/६६८	८८
मुरझडी	२२/२/२३७	१२९	मुरमाडी	२५/३/४२३	४६२	मुहमभुसी	२६/६/१८३	६८
मुरझडी	२२/२/२७९	६७२	मुरमाडी	२५/३/५०१	८७६	मुहड (प्रा.)	३/९/५८	८०१
मुरझडी	२२/२/३६६	२९५	मुरमाडी	२६/३/३८४	३२०	मुहड* (न.पा.)	३/९/ना.१	१०,०५५
मुरझडी	२४/५/२६६	५८	मुरमाडी	२६/३/६५१	६११	मुर्डी	२५/३/४८९	५१५
मुरझरी	२४/४/३९६	ओसाड	मुरमाडी	२६/४/९३	२८३	मुर्डी	९/१२/१८	२,५९८
मुरझार	२६/३/४२७	२४	मुरमाडी कोठा	२६/१/२९१	६२९	मुर्डी	४/२/१९	६१६
मुरडव	४/७/५	१,३५६	मुरमाडी (हमेशा)	२५/३/१३१	ओसाड	मुर्डी	४/३/१८	१,२३२
मुरडा	२४/३/१८९	९३	मुरमी	५/११/११	३८४	मुर्तवडे	४/५/२९	१,५४९
मुरढव	१६/७/१६५	८६३	मुरमी	८/७/११८	१८२	मुर्तिजापूर	२०/४/१७७	ओसाड
मुरदगव्हाण (व ग्रा)	२२/४/२७९	ओसाड	मुरमी	१४/८/१८७	३७३	मुर्तिजापूर*(न.पा.)	२०/४/ना.१	१९,१८३
मुरदगाव	२३/२/२३	६५३	मुरमी	२४/५/८९	२६७	मुर्तिजापूर	२०/५/४६	१४
मुरदगाव	२६/२/७	३३६	मुरमूटी	५/५/१०१	८८	मुर्तिजापूर	२१/४/५४	१८८
मुरदगाव खोसे	२३/२/९१	६२७	मुरमूटी	२६/३/७९४	५७६	मुर्तिजापूर	२१/६/५०	७४५
मुरदाडा	२५/१/७	१,८०६	मुरम	८/६/१६	२६२	मुर्तिजापूर	२१/६/१६७	१९८
मुरदोली	२५/१/३२०	३२१	मुरली	२२/४/१४९	१,०३५	मुर्तिजापूर सावंगी	१५/३/२११	२,११५
मुरदोली	२५/३/३४२	२८६	मुरली	२५/२/४८	४७९	मुर्तिजापूर	१४/९/१२७	२४
मुरपाड	२३/३/१५७	३५६	मुरबाडा	२६/६/१७२	१४	मुर्धनी	२२/५/२७१	१,१८६
मुरपार	२५/१/१०७	४२५	मुरबादपूर	१४/७/१२७	५३१	मुर्मा	१४/१२/१८४	४१३
मुरपार	२५/१/१६१	६२८	मुरखेत	८/२/७०	३९३	मुर्ली	१७/१/६	३४८
मुरपार	२५/१/४६३	१,१७०	मुरसा	२६/२/५८२	८९८	मुर्ली	२२/३/३३४	५३९
मुरपार	२५/३/१५७	४६६	मुरळी	१८/१०/७२	३८२	मुर्धतपूर	८/१/३१	१,९५१
मुरपार	२५/३/१७४	३५८	मुराडा	२६/३/५५०	ओसाड	मुर्धतपूर	८/७/७७	२१८
मुरपार	२५/३/३५५	५१७	मुरांडा	२६/३/८१२	२०१	मुर्धतपूर	१६/३/१०१	ओसाड
मुरपार	२५/३/३६८	ओसाड	मुरादपूर	४/७/१३४	५१०	मुर्धतपूर	१८/१०/२२	५०८
मुरपार	२६/१/३४७	१७६	मुरादपूर	१९/४/२१३	४१५	मुर्धतपूर (घाटे)	१६/४/१७०	२८२
मुरपार	२६/२/२३६	ओसाड	मुरादपूर	२१/२/३६	ओसाड	मुर्धतपूर राजुरा	१६/४/२१	४६२
मुरपार	२६/२/२५८	ओसाड	मुरादपूर	२१/३/७३	२१	मुर्शिदाबाद	१४/८/२१०	२९९
मुरपार	२६/२/२६०	४३७	मुरादपूर	२२/२/१४५	८८	मुर्शी	४/७/१६६	१,०४६
मुरपार गावगन्ना	२६/१/२९८	ओसाड	मुरादपूर	२३/२/१२२	ओसाड	मुर्षदकुली	१४/९/१२९	७३
मुरपार गुजर	२६/२/३४३	६१	मुरादपूर	२३/३/३३७	७४	मुर्षदपूर	१४/९/१५८	४८
मुरपार तुकूम	२६/१/२९७	१३०	मुरादपूर	२४/५/३१९	९६	मुर्षदाबादवाडी	१४/९/१४	४६७
मुरपार देशपाडे	२६/२/३४१	ओसाड	मुरादाबाद	१४/११/५२	७८	मुन्हा खु	२१/७/७५	३६७

नाव	स्थलांक	लोकसंख्या	नाव	स्थलांक	लोकसंख्या	नाव	स्थलांक	लोकसंख्या
(१)	(२)	(३)	(१)	(२)	(३)	(१)	(२)	(३)
मुन्हा बु.	२१/४/७२	६५६	मुळगाव तर्फे	३/१/१६९	३२४	मेटघेरा किल्ला	५/९/३७	४४४
मुन्हारपूर	२४/४/३९७	ओसाड	वासरे.			त्रिवक.		
मुन्हारपूर	२४/५/५०२	२४६	मुळगाव बु.	३/४/११८	४१४	मेट चंद्र्याची	५/१२/१४	३३२
मुन्हे	२/७/३३	१७७	मुळज	१८/१०/९०	३,१३१	मेट-तळीये	१०/४/१५	१६२
मुल	२६/४/११५	७,४६९	मुळडोंगरी	५/८/४३	१,०३०	मेट पाजरा	२४/१/२९२	७८१
मुलखेड	९/९/८८	६१८	मुळदे	४/१३/३९	६७७	मेट पिलावरे	९/१०/६५	२०८
मुलगी	६/२/३५	१,३३९	मुळशी	३/७/२६	२२८	मेट येल्याची	५/१२/४५	२२२
मुलचरा	२६/३/९११	४५५	मुळशी खु.	९/९/४२	४४४	मेट शिंदी	१०/५/१३	ओसाड
मुलझरा	१७/१/१८७	५७२	मुळाणे	५/१/११६	७०५	मेटशिवा-डवली	२४/३/२६०	१८५
मुलफतपूर	२१/६/१९१	१	मुळाणे	५/६/६७	६५४	मेटहिरजी	२३/१/२१२	२६४
मुलानीवाडगाव	१४/११/९६	९८९	मुळाणेवणी	५/४/१२४	३४२	मेट हुंबाची	५/१२/२०	३२२
मुलेगाव	१६/६/१४३	२५५	मुळावा	२२/३/२२७	३,३४८	मेटीखेडा	२२/२/३५६	९२८
मुलोतीपदीकसा	२६/३/२१५	२५९	मुळी	१५/८/७३	१,३६८	मेटे	४/३/१००	५५६
मुलफताबाद	२१/४/२१६	ओसाड	मुळररीठ	२६/३/४१	ओसाड	मेटेगाव	२६/४/१०४	४०
मुल्ला	२५/३/३१६	८४९	मुळे	३/५/६३	५८१	मेटेगुडा	२६/३/८५८	ओसाड
मुल्हेर	५/१/२२	१,९५२	मुळेगाव	५/९/३८	८६५	मेटेजांगदा	२६/३/४४५	८४
मु. व्य. भास्कर	२१/६/१८२	ओसाड	मुळेगाव	१२/८/११	१,९९१	मेटेपार	२६/२/४५१	८२१
मुशेत	३/५/४८	३८१	मुळेवाडी	१८/४/४९	३६४	मेटेमागरुड	२४/५/३०७	४८
मुसई	२/८/१३९	६८६	मुळचाउतार(व ग्रा)	७/१/५३	१०४	मेटेगुडम	२६/६/५१८	१६२
मुसई खु.	७/५/१०४	४६१	मुई	२६/१/१८६	६७८	मेटका	१७/४/२०	१,५७३
मुसई बु.	७/५/१०३	ओसाड	मुकपट	१४/२/७८	४०४	मेटकी	१७/१/१०२	२५२
मुसपाडी	२६/६/३३४	ओसाड	मुगापूर	२६/६/५९०	३०७	मेटकी	२४/१/५५	७४३
मुसरमगुडा	२६/६/३९	११९	मूर	३/१०/२२७	७५१	मेटकी	२५/३/२३६	९४
मुसरमगुडा मसाहत	२६/६/५१	ओसाड	मूर	४/९/९०	१,४४४	मेटकी	२६/१/३३०	२,२६२
मुसलोडी	४/४/५४	३५०	मूर्ति	१४/४/५	७५	मेटगाव	१९/४/२३८	१,११३
मुसळ	२२/२/३४५	३११	मूर्ति	१४/१२/२११	१,२६३	मेटद	९/१२/५३	१,७८५
मुसळखेड	२१/३/३०३	५७	मूर्ति	१६/७/१४७	३०३	मेटद	१२/४/३१	१,७३९
मुसळगाव	५/१३/६०	१,५८२	मूर्ति	१९/२/२७४	६०५	मेटदापल्ली	२६/६/३५९	१४४
मुसळगाव	२४/५/६६	४११	मूर्ति	२२/५/३८३	२३६	मेटपल्ली	२६/६/२०८	१०९
मुसळवाडी	१३/७/२३	२४८	मूर्ति	२४/१/२५२	१,१४७	मेटपल्ली	२६/६/३२२	१३१
मुसळा	५/३/१४६	१६	मूर्ती	२६/५/२६४	४२८	मेटपल्ली	२६/६/४८९	६९
मुसळाबाद	२३/२/१३३	ओसाड	मूर्तीजापूर	२३/१/४१०	ओसाड	मेटशिगी	१२/९/२७	२,३७५
मुसाड	४/३/१४६	१,३९७	मूर्ती	२४/१/३३०	११०	मेटशी	२०/६/५४	३,४१२
मुसारणे	२/५/८१	४०८	मुलवड	५/५/१४२	१,६२१	मेटसिंग	१९/४/१२९	६२
मुसिराबाद	१८/५/११२	९२४	मखळी	९/१२/६३	२,२४७	मेटसिंगा	१८/४/३१	९७६
मुसेवाडी	२४/३/१९९	८१९	मंगनाथपूर	२१/२/२०१	१९४	मडारम चक	२६/६/५६४	ओसाड
मुस्का	२६/३/३९३	५०४	मंगवाडी	२१/३/११९	२७०	मडारम मालगुजारी	२६/६/५७४	३४०
मुस्तफापूर	२०/३/१८३	३०	मिंगापूर	१७/८/५८	ओसाड	मडारम रय्यतवारी	२६/६/५३१	६१
मुस्तफापूर	२१/४/२४४	ओसाड	मिंगापूर	२२/४/१५	१७४	मंडुकडोह	२३/३/४५	ओसाड
मुस्तफाबाद	१४/८/७८	१०४	मिंगापूर	२५/३/१३८	१५	मंड	१०/१०/१९७	१,५०१
मुस्तापूर	१७/६/४३	२६५	मिंगेर	२६/६/१४५	५७	मंडणी	२२/५/९१	३७४
मुस्ताबाद	२२/२/९५	३७१	मिघरे	३/११/४८	२९८	मिढरी	२६/६/२१	३१
मुस्ती	१२/८/९	३,८१४	मिघापूर	२३/२/२०१	ओसाड	मिढरी	२६/६/११३	३३७
मुहम्मदपूर	१४/६/६१	१२०	मिघी	४/७/१४३	९२६	मिढला	२४/१/१०५	१,४७७
मुळकी	१८/१/१४७	४४३	मिघोली	९/२/२३	९९	मिढला खु.	१७/३/२७	४८४
मुळगव्हाण	२२/५/१७७	२४३	मिघोली	१३/९/७७	५६३	मिढला बु.	१७/३/२६	२७७
मुळगाव (१)	२/६/७६	३,४९०	मिजदा	२२/४/२९७	२१३	मिढवड	६/३/२०	३३९
मुळगाव (२)	२/६/७६	वसई शहरात समाविष्ट.	मेट	२/५/९६	२५०	मिढवण	२/४/४८	२३०
मुळगाव	२/१०/१८७	५८८	मेट	१७/१/४१	३६१	मिढवण	८/३/३०	७५०
मुळगाव	१०/१०/१५२	१,२७३	मेट इंदवली	१०/५/५८	७४	मिढळी	१९/२/९३	९३४
मुळगाव खु.	३/४/११५	ओसाड	मेट कावरा	५/९/१४	८४	मिढा	१८/४/८५	१,००९
			मेट गुताड	१०/४/५	३९५	मिढा	२४/५/२१	६



नाम (१)	स्थलांक (२)	लोकसंख्या (३)	नाम (१)	स्थलांक (२)	लोकसंख्या (३)	नाम (१)	स्थलांक (२)	लोकसंख्या (३)
मेंढा	२४/५/५०५	६७१	मेंढा	१५/४/१७७	७४८	मेंढुणी	२५/२/२२०	ओसाड
मेंढा	२५/१/८५	१,५३९	मेंढी	६/७/४४	२,४०५	मेंढुणे	५/२/१२७	१,७३४
मेंढा	२६/२/२९३	९	मेंढी	१७/७/४४	३९१	मेंढुना	१४/१०/१२	२३८
मेंढा	२६/३/८९	१०५	मेंढी	१८/१/१४५	४९१	मेंढुण	७/८/२६	४३०
मेंढा	२६/३/१२८	१३९	मेंढडी	३/१२/८	१,६०५	मेंढुण	१४/१/५९	१४२
मेंढा	२६/३/१८१	ओसाड	मेंढन कल्लूर	१७/८/३४	६४०	मेंढेकर (१)	१९/५/१३०	४७८
मेंढा	२६/३/३२५	११०	मेंढीपूर हमेशा	२५/२/१४	ओसाड	(फर्दापुर व		
मेंढा	२६/३/३८३	२००	मेंढा	२०/५/२०९	१,३०२	नेमतापुर) (ग्रा.)		
मेंढा	२६/३/५१८	१९१	मेंढला	२२/२/२२४	६६५	मेंढेकर (२)*	१९/५/ना.१	११,८७२
मेंढा	२६/३/६८०	६१८	मेंढीपूर	१४/८/१०६	ओसाड	(न.पा.)		
मेंढाकला	२४/५/१४३	६५	मेंढखात	२३/३/२१०	१०२	मेंढेकरी	८/९/६१	१,६१०
मेंढा खु.	२४/५/१५९	ओसाड	मेंढखात	१४/४/२९७	ओसाड	मेंढेगाव	७/१२/१३८	१८०
मेंढागड	२३/१/१३१	ओसाड	मेंढखात	२४/५/३२८	१३	मेंढेगाव	१४/४/१४	९८
मेंढा चक	२६/१/२५४	ओसाड	मेंढघाट	२१/१/व ग्रा ११५	७७	मेंढेगाव	२५/२/११३	८४०
मेंढा चारगाव	२६/१/२११	२३२	(व ग्रा.)			मेंढेण	१९/३/६२	ओसाड
मेंढा टोला	२६/३/५४२	२६२	मेंढी	९/१३/४८	१,१०७	मेंढेदूरी	८/२/२५	१,२३४
मेंढा घाफली	२६/१/३०४	१,१७७	मेंढीपूर	२५/१/४८	८५७	मेंढेद्री	२१/३/२७५	११७
उन्नाराळा.			ममनाबाद	१४/२/११८	३७०	मेंढेरगाव	६/१०/१७	२,१८९
मेंढापूर	१२/५/१६	४,२२८	मेंढना	२१/१/व ग्रा १२९	३५	मेंढेखेड	१९/४/९	२४
मेंढा मालगुजारी	२६/१/२५३	४९७	(व ग्रा.)			मेंढेजानोरी	१९/५/२५	१५७
मेंढी	२/३/१६	४९०	मेंढखेडा	१४/५/३०	५८३	मेंढेसांगवे	७/८/२०	९१७
मेंढी	१४/८/१२१	१४२	मेंढदांड	५/३/१०१	७७	मेंढेडाभरी	२४/४/४६	६०६
मेंढी	२१/३/३१५	२४८	मेंढा खु.	१९/४/२२२	१,४०१	मेंढेणो	७/१/६५	५५५
मेंढी	२२/१/३५१	१६८	मेंढा बु.	१९/४/२३०	२,७२९	(व ग्रा)		
मेंढुला	२३/३/१६५	२७४	मेंढावणे	९/१०/१०९	२६२	मेंढेगी (१)	१२/११/१०३	६८
मेंढे	२/२/१२	६३२	मेंढी	२/९/९३	८८८	(ग्रा.)		
मेंढे	२/३/६२	१२८	मेंढी	४/६/११३	२,९५६	मेंढेगी (२)	१२/११/ना.२	१०,९९४
मेंढे	२/६/३९	३५१	मेंढेखेडा	१४/४/११२	१२२	(न.पा.)		
मेंढे	३/८/२८	९६९	मेंढाणे	६/७/१२७	४५२	मेंढेवाडी	१६/७/१००	२१३
मेंढे	३/१०/२१	१,३०२	मेंढापूर	१८/८/८७	३३१	मेंढाणे	६/९/२८	६३६
मेंढे*	१०/५/१२५	२,३९४	मेंढी	५/१/१५७	२,२८०	मेंढे	२/७/५७	५०५
मेंढेखार	३/५/१११	५१४	मेंढेखेडा	१५/१/१६४	३१५	मेंढालडोह	२०/६/१२१	१,०७७
मेंढेगाव	२४/५/२३	२५५	मेंढेनखेडे खु.	५/७/७७	१,१९६	मेंढाल सावंगी	१५/८/२४	७६८
मेंढेगाव	२५/२/५५४	५७३	मेंढेनखेडे बु.	५/७/७६	१८६	मेंढापूर	१७/८/५५	१४
मेंढेगिरी	११/५/४३	१,३८६	मेंढेसा	२६/२/१३०	४७२	मेंढारम मसाहट	२६/६/३७२	६५
मेंढेघर	१०/१०/४३	४४१	मेंढेखेड	२०/१/२४	ओसाड	मेंढी	९/३/१५३	९४४
मेंढे तर्फ देवळे	४/७/१६२	२५६	मेंढेगाव	१४/१/९४	५६९	मेंढी	२३/१/१२३	४९६
मेंढे तर्फ फुणगूस	४/७/३९	४५२	मेंढेताखेडा	२५/३/४३९	३६४	मेंढी	२३/२/३१९	६२४
मेंढेपठार	२४/१/२६५	२२१	मेंढेदर	५/४/१२२	२६६	मोकभणगी	५/४/३२	९१४
मेंढेपठार	२४/१/२९१	५७५	मेंढेदी	२६/५/६	६०	मोकख	६/२/३९	१०
मेंढेपठार	२४/५/२८७	५१	मेंढेरगाव	७/४/८०	५८८	मोकळी	१७/६/१४५	२६३
मेंढेबोडी चक	२६/३/७३	१७४	मेंढेरुण (१)	७/६/५६	२,७८०	मोकासदरा	१७/६/११०	४१३
मेंढेबाडी	१३/१०/४६	३११	(ग्रा.)			मोकेला	२६/६/५२५	२१
मेंढेदे	७/८/१६	२५९	मेंढेरुण (२)	७/६/५६	जळगाव	मोकेला मसाहट	२६/६/२४२	६५
मेंढोली	१३/१०/६०	६१६			शहरात	मोख	२२/१/२५९	१,७६२
मेंढोली	२२/५/३१९	१,१८७			समाविष्ट.	मोख खु.	६/१/४६	४४४
मेंढोशी	१०/१०/१३०	९८०	मेंढा	२०/४/२३६	९०९	मोखड	२०/४/१८८	७०९
मेंढेगाव दिगर	७/१२/८३	८१५	मेंढा खु.	२६/१/३८३	११७	मोखड	२१/५/३४०	९३७
मेंढेवली	१०/३/४८	१,०२५	मेंढा बु.	२६/१/३८०	६५२	मोखंडी	१७/४/५२	ओसाड
मेंढी	११/२/३०	१,५६७	मेंढु	७/९/१०२	४८८	मोखंडी जागीर	१७/४/८५	४५४
मेंढेगे	१३/८/५७	६६०	मेंढुणवारे	७/१३/२१	३,६७४	मोखनळ	५/६/१	२७९
मेंढेवडे	१२/९/२१	८३८	मेंढुणा	१९/४/२५९	१,७८२	मोख बु.	६/१/३९	४३५

नाव	स्थलांक	लोकसंख्या	नाव	स्थलांक	लोकसंख्या	नाव	स्थलांक	लोकसंख्या
(१)	(२)	(३)	(१)	(२)	(३)	(१)	(२)	(३)
मोखा	२०/२/७	४१८	मोझरी	२१/१/व ग्रा १४९	१६५	मोमीनाबाद	२३/१/७०	ओसाड
मोखा	२१/१/१४	३०८	(व ग्रा).			मोमीनाबाद	१६/७/५८	३,५५२
मोखाड	२२/३/११	४५०	मोटणवाडी	१३/१२/८१	२५६	आंबेजोगाई (१)		
मोखाडाक	२/२/३४	४,८४०	मोटरगा	१७/७/४८	१,०७६	(ग्रा).		
मोखारा	२५/२/४७३	४०१	मोटेंगाव	१६/६/११०	१६६	मोमीनाबाद	१६/७/ना.२	१७,४४३
मोखावणे	२/८/५९	३,२६२	मोटेंगाव	१६/७/१२८	१,४०४	आंबेजोगाई (२)*		
मोखाळा	२४/५/४७२	२७४	मोटेंगाव	२६/२/४८८	१,०२५	(न.पा.).		
मोखाळा	२६/२/१९३	२३५	मोट्याळ	१२/११/२५	८९५	मोयखेड	१९/३/१४३	ओसाड
मोखाळा	२६/२/४७६	१४८	मोटेंगाव	२०/६/१५९	१,१७९	मोयखेडे दिगर	७/१२/१२३	१,३४९
मोखाळा	२६/४/२४५	१,३८५	मोंड	४/१०/२५	३,०६९	मोयगाव बु.	७/१२/९०	९२०
मोखे	२५/३/१९८	६८७	मोड	६/३/७७	२,०२५	मोयपाणी	२०/१/५	ओसाड
मोखेवडी	२४/५/४५४	६४९	मोडगाव	२/१/६५	१,७०८	मोयाने	६/५/१२५	८
मोगरगा	१८/२/१११	१,३०७	मोडनिव	१२/३/६७	५,८७१	मोयेगाव	१९/२/२७९	२९१
मोगरज	३/१/९२	२७८	मोडमजरा	२२/५/३६२	ओसाड	मोरकरंजवे	६/८/८७	३१२
मोगर	२२/४/२२९	ओसाड	मोंडविरा	३/५/१०५	ओसाड	मोरकुरे	५/१/१०१	२४५
(व ग्रा).			मोडस्के मसाहत	२६/६/१३८	११३	मोरखी	६/२/८७	४७०
मोगरा	६/२/४८	३१५	मोडाळे	५/१२/१८	८५१	मोरखेड	२२/१/२५१	२५७
मोगरा	१६/२/७८	१,१७७	मोडेभट्टी	२६/३/४३७	२०४	मोरखेड खु.	१९/२/७६	१९८
मोगरा	२१/५/२६०	३११	मोडवे	९/१२/१९	१,३८३	मोरखेड बु.	१९/२/७७	६९०
मोगरा	२४/३/२०	११७	मोंडळेदे	७/८/१८	२९४	मोरखोल	३/५/१९५	४०
मोगरा	२५/१/१६६	८५०	मोढा	१९/२/१०५	ओसाड	मोरगड	२१/१/१५३	३४७
मोगरा	२५/३/१०२	५४५	मोंढा	२४/४/९६	६४१	मोरगव्हाण	८/६/११८	३२४
मोगराणी	६/८/६३	१,५३६	मोढा खु.	१४/२/५४	१,०८१	मोरगव्हाण	१५/४/६३	३८८
मोगराळे	१०/८/४	६१९	मोढा बु.	१४/२/५५	१,१७५	मोरगव्हाण	१७/२/१३५	२
मोगरे	४/९/१८	७२२	मोढाळा	१९/४/५४	६१४	मोरगव्हाण	२०/६/१७८	४५२
मोगरे	५/१२/१०९	५८०	मोंढाळे	७/७/२६	८३१	मोरगव्हाण	२२/१/२२०	२००
मोगर्दा	२१/१/९६	३७०	मोंढाळे	७/११/२९	६९७	मोरगाव	४/१५/६९	८०७
मोगर्दा	२५/३/३४८	२१९	मोंढाळे प्र. अंमळनेर	७/९/१२	७९५	मोरगाव	९/१२/११	२,१९१
मोग्रस	८/२/१०९	४४५	मोंढाळे प्र. ऊत्राण	७/९/८०	४९८	मोरगाव	१६/४/१२८	१,५६७
मोग्रा	२१/६/२७९	२२०	मोतसावंगा	२०/५/४०	४७०	मोरगाव	१७/२/१८०	१८५
मोग्रा	२४/१/३६	२९४	मोता	२१/६/१२०	ओसाड	मोरगाव	२४/३/३५२	४५८
मोघण	६/१०/१३५	२,३५३	मोताईवाडी	१३/२/७०	१२८	मोरगाव	२५/२/१८८	२५३
मोघमवाडी	११/६/९५	३६३	मोताळा	१९/२/२५४	१,७२२	मोरगाव	२५/३/५०६	७२६
मोघमशीव	३/६/८१	५	मोतुकपल्ल्ली	२६/६/४५८	४७	मोरगाव काकडा	२०/३/१९९	६७४
मोघडे	१३/७/९४	३७४	मोत्यागव्हाण	१४/१०/१११	५५२	मोरगाव खु.	७/३/७३	१,४७६
मोघा	१८/१/६९	४१७	मोथा	२१/१/व ग्रा १४८	४८७	मोरगाव डिग्रस	१९/३/३६	७५०
मोघा	१८/८/१६६	१,१२१	(व ग्रा)			मोरगाव बु.	७/३/७४	३०७
मोघा खु.	१८/१०/८	४१८	मोदलपाडा	६/३/२२	७६३	मोरगाव भाकरे	२०/३/४०	१,३०९
मोघा बु.	१८/१०/७	४६१	मोडुमडगु	२६/६/२५७	२२	मोरगाव सादीजन	२०/२/३९	१,०६६
मोघाळी	१७/४/४१	६२२	मोडुमडगु	२६/६/३८९	५९	मोरगिरी	१०/१०/६८	१,४२४
मोचखेडा	२१/२/२७२	९१	मोडुमडगु	२६/६/४५०	ओसाड	मोरगिरी	३/१४/१९	७१६
मोज	२/५/१४४	४६४	मोडुमतुरी	२६/६/४०९	१९८	मोरघर	१०/५/१९१	४९७
मोजरा	६/१/४१	१६४	मूडुमतुरी मसाहत	२६/६/४१०	ओसाड	मोरचडी (व ग्रा)	२२/३/३२९	७४८
मोझमाबाद	१५/८/१७७	५६६	मोघळपाडा	५/३/१५०	२००	मोरचिडा (व ग्रा)	७/१/२४	१४४
मोझर	२०/४/१५१	२७१	मोनेगोपाळ	१८/१०/११०	२९७	मोरचूद	२१/३/३१२	५१३
मोझर	२२/१/६८	१,४५४	मोप	१५/३/११६	४०८	मोरचूद नगर (१)	८/९/३९	४८
मोझर	२२/१/२४३	९०५	मोप	२०/६/१७०	१,४६५	मोरचूद नगर (२)	८/९/३९	अहमदनगर
मोझरी	२०/५/८३	२८८	मोप	२२/३/७४	७४०			शहरात
मोझरी	२१/६/२०	४,६२४	मोमिनाबाद	१९/१/१८२	१९६			समाविष्ट.
मोझरी	२३/३/५८	६००	मोमीनपूर	२३/१/६०	ओसाड	मोरचूल	२६/३/५३९	११४
मोझरी खु.	२०/३/३०६	३४३	मोमीनपूर	२३/२/१०३	१७८	मोरचोडा	५/३/५०	१९७
मोझरी बु.	२०/३/२९१	२२९	मोमीनाबाद	१९/२/५२	१,०२२	मोरच्याचा पाडा	२/२/१३	२९५

नाम (१)	स्थलांक (२)	लोकसंख्या (३)	नाम (१)	स्थलांक (२)	लोकसंख्या (३)	नाम (१)	स्थलांक (२)	लोकसंख्या (३)
मोरझर	५/८/६५	३७४	मोरीवली	२/१०/१६६	अंबरनाथ	मोहखेडी	२४/१/१८५	१४४
मोरझाडी	२०/२/३१	६१५			शहरात	मोहखेडी	२४/३/३८२	२६८
मोरझिरे	७/८/६५	३१३			समाविष्ट.	मोहगण बु.	७/३/५०	१०७
मोरडपार	२६/६/३१६	५८	मोरे	३/२/५१	२१२	मोहगव्हाण	२०/४/२४४	३८२
मोरणी	१०/५/२७	२०५	मोरे	४/१३/६८	३०७	मोहगव्हाण डाक	२०/६/३१२	ओसाड
मोरथ जहागीर	२२/३/१६०	१,६५९	मोरे कुरुण	२/४/२३	५६४	मोहगव्हाण डुबे	२०/६/२९०	३९०
मोरदर	५/२/२८	२०५	मोरेगाव	१५/५/२३	१,०२८	मोहगव्हाण	२०/५/३७	१९३
मोरदूल	२६/३/५९६	४४	मोरेवाडी	१३/९/२२	४५२	मोहगव्हाण	२०/५/१३४	४२७
मोरपूर	२०/४/१९९	ओसाड	मोरेवाडी	१३/१२/१	१८८	मोहगाटा	२५/३/८०	२१६
मोरफळ	७/९/५९	५२३	मोरोची	१२/४/१०	१,४६३	मोहगाटा	२५/३/३२७	१११
मोरफळी	७/९/५७	९८	मोरोंडे	३/५/१९०	२०६	मोहगाटा	२५/३/८१	ओसाड
मोरफळी	१६/६/४३	७९३	मोरोशी	२/९/१०५	४८३	(रय्यतवारी).		
मोरबगी	११/५/९०	७०७	मोरोशी	४/९/१०१	९५७	मोहगाव	१५/७/११०	४६२
मोरया चिचोरे	८/६/१११	७३६	मोरोशी	९/३/२२	२९७	मोहगाव	१५/७/१२५	९०
मोरवंची	१२/६/४९	८२७	मोर्चापूर	२३/२/३६८	२३७	मोहगाव	२३/२/३३५	३
मोरवड	६/३/७८	८२८	मोर्टा	१८/६/८२	१,०८९	मोहगाव	२३/३/३१५	३९२
मोरवड	१२/१/२५	९८७	मोर्डा	१८/६/३९	५१४	मोहगाव	२४/१/८८	ओसाड
मोरवड	१५/४/४१	४०९	मोर्डे	४/७/१४९	१,२१२	मोहगाव	२४/१/२९४	ओसाड
मोरवड	१६/२/१०१	६३९	मोर्दंड	६/१०/१५८	१,०९९	मोहगाव	२४/२/१७८	४३८
मोरवड	१६/७/१३०	७०२	मोर्बा	३/१०/१६१	२,६६६	मोहगाव	२४/३/१३१	ओसाड
मोरवडे	४/३/८८	८८५	मोर्बे	३/२/४९	७३३	मोहगाव	२४/४/६३	७६९
मोरवणें	४/५/७१	१,६००	मोर्बे	३/४/११	२६२	मोहगाव	२४/४/३६६	१६०
मोरवा	२२/४/१९५	१६४	मोर्ले	१३/१२/९०	५२१	मोहगाव	२४/४/४३४	२४०
मोरवा	२६/२/१६०	ओसाड	मोर्वीस	८/१/३	३०२	मोहगाव	२४/५/३९	३८४
मोरवा	२६/४/२८	८३१	मोर्वे	१०/१/३५	१,३३५	मोहगाव	२५/१/३२२	१,०६७
मोरवाही	२५/१/२३५	१,१४१	मोर्वा (१) (आ.)	२१/३/१२९	२४	मोहगाव	२५/१/३४१	७४१
मोरवाही	२६/४/१०१	४०४	मोर्वा * (२)	२१/३/ना.१	११,९४६	मोहगाव	२५/२/१०५	८३५
मोरवाही	२६/६/९	९२	(न.पा.)			मोहगाव	२५/२/२०२	१,५०९
मोरवाही चक	२६/४/१००	ओसाड	मोर्वा	२३/१/१८९	५९९	मोहगाव	२५/२/२२३	२८७
मोरवाळी	२/४/१३५	ओसाड	मोर्वा ख.	२१/३/३२३	१४८	मोहगाव	२५/३/३९१	३३३
मोरविरा	१४/९/३०	२५७	मोन्हळ	२०/३/३२७	८०३	मोहगाव	२५/३/४४४	ओसाड
मोरवे	९/५/१४०	२८९	मोन्हळ	२०/४/२७७	५	मोहगाव	२६/३/१८२	३५२
मोरव्हाल	७/३/४०	४२७	मोन्हडे	२/२/३७	१,२९४	मोहगाव	२६/३/२७२	२२१
मोरखेडी	६/१०/८४	८७६	मोलवण	२१/३/१८५	ओसाड	मोहगाव	२६/३/३१६	२८६
मोरसडे	३/१४/२०	८२८	मोवाड (न.पा.)	२४/१/ना.१	५,८४१	मोहगाव	२६/३/६०८	२५६
मोरही	६/२/३८	४०	मोवाड चक	२६/१/३७५	ओसाड	मोहगाव	१८/१/७	४६७
मोरांगणा	२३/२/४२५	६५	मोवाडा	२२/४/१७१	१,००३	(खानापूर).		
मोरांगना	२१/५/२२४	४५	मोवाडा	२६/२/१००	३४५	मोहगाव खु.	२४/४/१३	ओसाड
मोरांगना	२३/१/२४६	१,३७७	मोवाण	६/२/२५	७६	मोहगाव खु.	२५/२/११	ओसाड
मोराना	२१/३/२३७	ओसाड	मोवेली मसाहत	२६/६/९२	४६	मोहगाव (जंगली)	२४/१/१६३	७७
मोराड दिगर	७/१२/८०	४९५	मोर्वा	९/७/७	२,९५८	मोहगाव जंगली	२४/२/३४	१४३
मोराण दिगर	५/१/२४	ओसाड	मोस	२/१०/२३	१३०	मोहगाव	२४/१/१६२	१९८
मोराण सांडस	५/१/८१	६१२	मोसम	४/९/१०५	८८४	(जहागीर).		
मोराण प्र. नेर	६/१०/६४	७७५	मोसम	२६/६/४१२	६१	मोहगाव (तळणी)	१८/१/९६	५०२
मोराण प्र. लळीग	६/१०/७४	१,०६७	मोसा	१५/१/१०१	१४४	मोहगाव बु.	२४/४/१२	ओसाड
मोरांबा	६/२/९९	९४४	मोसारे	३/२/१३६	२१६	मोहगाव बु.	२५/१/२६३	२,६०६
मोरावळे	१०/५/१४६	३७५	मोसूम	१३/१/११८	४९८	मोहगाव भदाडे	२४/१/६६	१,१६०
मोराळा	१६/३/२३	१,३६०	मोसे खु.	९/९/१३३	२३६	मोहसरी	२/९/१६१	५७९
मोराळ	३/८/७१	५	मोसे बु.	९/१०/३	६४७	मोहसरी	२६/३/८१	६०२
मोराळ	१०/७/८१	७४१	मोहखेड	१६/६/३७	१,६५०	मोहसरी उर्फ	२६/३/७५	ओसाड
मोराळे पेड	११/४/३३	७९३	मोहखेड	२०/४/४५	९५	साकरबोडी.		
मोराळ राजापूर	११/४/२१	७९६	मोहखेडा	१५/२/१२२	२८०	मोहसरी पंच	२६/३/६३४	६६

नाव	स्थलांक	लोकसंख्या	नाव	स्थलांक	लोकसंख्या	नाव	स्थलांक	लोकसंख्या
(१)	(२)	(३)	(१)	(२)	(३)	(१)	(२)	(३)
मोहटे	८/१०/८२	७६८	मोहरी बु.	९/१४/४३	२८२	मोहिली	२/१०/६२	३१०
मोहडे	१३/७/१२	५८२	मोहरी बु.	९/१४/४१	६९७	मोहिली इनाम	३/६/३०	२१३
मोहतरवाडी	१८/४/५७	६७८	मोहरे	११/२/३१	४३६	मोहिली खालसा	३/६/३६	६७
मोह त. शिरवळ	१०/१/४	६४	मोहरे	१३/२/६	१,८५५	मोहिली तर्फ बरेडी	३/१/२१	८३
मोहदरा	२३/२/२५३	ओसाड	मोहडा	१४/१/३५	३५१	मोहिली तर्फ	३/१/१७०	२४५
मोहदरा	२४/५/६३	२३५	मोहली	२६/२/५४३	७७७	वासरे.		
मोहदरी	२२/२/२६२	९५	मोहली	२६/३/९२१	३२९	मोहिदे तर्फ गहादा	६/४/१२१	३,१८२
मोहदरी	२२/४/७१	३६६	मोहलाई	७/११/८७	ओसाड	मोहिदे तर्फ हवेली	६/४/१०३	३९४
मोहदळ	१८/१/१२४	२२७	मोहलाई	१४/३/४	५१५	मोही	१०/८/२४	१,८९१
मोहदा	२२/४/१५८	१,९९७	मोहली	२६/३/४३६	७९२	मोही	११/१/९१	५९८
मोहदा	२६/५/४८	ओसाड	मोहळा	१५/८/२८	२०८	मोहीदे (ब प्रा)	६/६/१२	६६७
मोहदी	२२/३/१४५	१,०२८	मोहळाई	१४/४/४३	४४९	मोहू	५/१३/१	६०४
मोहदी	२२/३/२२०	४०३	मोहळांभी	५/१/२	४४९	मोहू	८/१३/५	१,०६२
मोहदी	२४/१/९	८३८	मोहळी	२४/२/१९९	३८०	मोहगाव	५/८/२२	६६७
मोहदी	२४/१/३४	४२७	मोहा	१६/२/१४८	१,८९१	मोही	३/२/९१	६००
मोहदी	२६/६/१७४	१८	मोहा	१८/७/५५	३,३०२	मोहोकल	९/३/३९	४१५
मोहदी (ब प्रा)	२२/३/३३९	ओसाड	मोहा	२२/२/२२५	१,०४१	मोहो खु.	२/३/८९	५००
मोहदूरा	२५/२/२६३	७०९	मोहा इजारा	२२/३/३१	१,५२२	मोहोखेड	१९/५/६५	२१५
मोहनगाव	२१/२/२८८	ओसाड	मोहा जहागिर	१६/६/३०	६५०	मोहोगाव	५/९/१२७	४२५
मोहनपूर	२४/१/९८	ओसाड	मोहाट	१०/५/१२२	५५४	मोहोज	१९/४/४७	१०
मोहना खु.	१९/५/५२	२१७	मोहाडी	५/६/११२	४,५५८	मोहोज खु.	८/१०/९	९८८
मोहनापूर	२३/२/१०४	६	मोहाडी	७/६/५५	६७६	मोहोज देवढे	८/१०/८०	१,७१७
मोहनापूर	२३/२/२६४	ओसाड	मोहाडी	७/९/३३	२५६	मोहोज बु.	८/१०/८	१,०३०
मोहनापूर	२३/२/३६३	६	मोहाडी	७/११/४९	४५८	मोहोजा इगोले	२०/६/१८१	२९८
मोहना बु.	१९/५/२	५७४	मोहाडी	७/१२/८	१,३३४	मोहोजा प्र.	२०/६/२३५	६८९
मोहनाळ	१८/१/११९	८००	मोहाडी	१४/१०/१०९	२४८	बाशिम.		
मोहप	२/९/६१	३९३	मोहाडी	१४/१०/१९३	३६२	मोहोजा बंदी	२०/६/१९१	६८०
मोहपा (न.पा.)	२४/२/ना.३	५,६४७	मोहाडी	१५/२/५४	६०६	मोहोटाला उर्फ	२६/३/८८	२९६
मोहपा	२४/५/४१७	१४२	मोहाडी	१९/५/६६	६६७	चककुकडी.		
मोहपाळा	५/३/१३	९१	मोहाडी	१४/३/३८५	८२८	मोहोडूळ	२/७/८२	४१७
मोहपुरी	१४/१२/८४	५५९	मोहाडी	२५/१/२९८	१,६४३	मोहोत	३/१३/१६४	४३८
मोहपुरी	१५/६/१३६	११३	मोहाडी	२५/२/१८९	४,७९१	मोहोतखेड	१९/५/१५६	४२४
मोहपूर	१७/१/१०५	८३२	मोहाडी	२५/३/४३५	१९०	मोहोदरी	५/४/९०	३८७
मोहबतपूर	२०/४/७३	९६	मोहाडी खापा	२५/२/४३	१,२२५	मोहोदरी	५/१३/५	८४
मोहबतपूर	२१/४/४८	४३४	मोहाडी प्र. डांगरी	६/१०/३५	३,२१९	मोहोदरी	१९/४/११२	६२१
मोहबाळा	२६/२/५३	४९०	मोहाडी प्र. लळीग	६/१०/९४	२,४८१	मोहोदरी	१९/५/८४	४५६
मोहबाळा	२६/२/५९०	३५५	मोहाणे	६/९/६८	१,०९५	मोहोदरी	२२/५/३४१	९६२
मोहमदपूर	१४/८/२६	७३	मोहाने	४/३/६९	६१८	मोहोदा	५/५/८	२०५
मोहमदपूर	१४/८/१११	ओसाड	मोहाला	२०/१/२३२	८१०	मोहोदांड	२/१०/ना.५	७,२८९
मोहमदपूर	१९/१/९४	ओसाड	मोहाळ	१४/२/६९	२८१	मोहोपाडा उर्फ	३/४/१०	४७३
मोहरई	२/९/१२	३७३	मोहाळा	२६/४/३१४	४१३	वासांबे.		
मोहरद	७/१/१०८	७८४	रैयतबारी.			मोहोपे	३/२/१४८	१६४
मोहरना	२५/३/५६८	१,४८२	मोहाळी	२४/५/५	३४३	मोहोप्रे	३/१३/४६	६५६
मोहरली	२६/३/७४८	७२३	मोहाळी	२६/१/२७६	१,७६८	मोहोबारी	५/४/२६	२६७
मोहरली	२६/६/११०	९७	मोहाळी तुकूम	२६/४/३६०	१७५	मोहो बु.	२/३/८४	४५३
मोहरा	१४/१/१३२	७३३	मोहाळी-मोकासा	२६/१/६	१,०८०	मोहो मुख	५/४/७०	२९२
मोहराळे	७/२/३३	१,१९४	मोहिजा	१७/५/१३७	५१५	मोहोली	२२/५/२७६	६६२
मोहरी	८/१०/५८	१,०३१	मोहिदीपूर	१९/१/१२१	२४५	मोहोल खेडा	१४/११/३४	११
मोहरी	८/१३/३६	५५०	मोहिद	६/३/७४	१,१५५	मोहोळ*	१२/६/४०	१०,३५३
मोहरी	९/१०/६९	५३	मोहिदे	७/१/८	९१४	मोळ	१०/७/१	१,९४१
मोहरी	२०/५/९९	१,२९३	मोहिली	२/७/२२	५७३	मोळखेडा	१४/४/७	७४७
मोहरी	२५/२/४९६	५५९	मोहिली	२/८/४	२००	मोळवडे	१३/१/७१	५६९
						मोळवण	१८/१/२	४७५

नाव (१)	स्थलांक (२)	लोकसंख्या (३)	नाव (१)	स्थलांक (२)	लोकसंख्या (३)	नाव (१)	स्थलांक (२)	लोकसंख्या (३)
मोळविहीर	२१/३/२७०		मोसाड			महाकवे	१३/८/२२	२,४४६
मोळा	१५/२/५८	२८७	महसला खु.	१९/४/५१	३३०	महाकोशी	९/१४/१८४	१९०
मोळा	१९/५/१७८	८६६	महसला बु.	१९/४/५०	९१६	महातवली (१)	३/३/१४	५६३
मोळा कुंभोज	११/६/४	ओसाड	महसला लोधीपूर	२०/४/२०१	४०८	महातवली (२)	३/३/१४	उरण शहरात समाविष्ट.
मोळी	१९/५/१७९	४५०	महसली	२४/५/१२१	५०३	महातारगाव	१५/७/११४	४३३
मोळेश्वर	१०/४/४८	७७	महसली	२६/१/२४	४३२	महातारगाव	१६/२/१५१	२४३
मोळेश्वर	१०/५/१३२	५०	महसले	७/४/११६	५५७	महातार देवी	२६/४/४६	५५९
मौज	१५/४/३१	२१०	महसले	८/६/३४	३४८	महातार पिप्री	८/११/६३	८९०
मौज	१६/४/१०५	१,१४६	महसवड (न.पा.)	१०/८/ना.१	१०,४०५	महाताडी	२/११/३४	२१६
मौजपुरी	१४/१०/१०६	१,१६०	महसवंडी	८/३/१३४	६८८			
			महसवळ	२/५/८५	५९२			
मौजा अनसीग	२०/६/७०	२८१	महसवानी	२५/३/१८९	८३५	महातोडी	२०/३/२६	१,२४०
मौजा बाकद	२०/६/२५४	१२२	महसवे	७/९/३७	१,५७३	महापण	४/१४/३	२,५५६
मौजूदाबाद	१४/८/१५२	ओसाड	महसवे	१०/५/१८०	१,२१८	महाप्रळ	४/१/९	२,७९४
मौजे अंजनवेल	४/४/२	१,८००	महसवे	१०/९/९५	६०६	महामूरवाडी	४/६/७५	३५७
मौजे छडवेल	६/९/१०५	१,८०६	महसवे	१३/९/२५	१,७२१	महारवाडी	१३/९/३२	२९५
मौजे दापोली*	४/२/३४	६४२	महसळा खु.	१४/२/३३	३२५	महारस	२/९/१४०	४२७
मौजेपाले	३/६/१२१	२९०	महसळा बु.	१४/२/३५	६३२	महारळ (१)	२/१०/७२	७३७
मौजे पेढावे	३/५/२६	६४७	महसळी	२६/२/३२८	६१४	महारळ (२)	२/१०/७२	उल्हासनगर शहरात समाविष्ट.
मौजे वडगाव	१३/३/२६	१,५६७	महसा	१४/८/१२६	ओसाड			
मौजे हिणोणे	७/१/३२	७८६	महसाड	२/१/१४३	१६१			
मौदा	२४/३/३५६	३,३५६	महसाडी	३/८/१०२	४३	महारळ	१३/५/३७	१,२३७
मौदा	२४/४/८५	ओसाड	महसाप	३/११/१८	ओसाड	महारोळा	१४/११/१५	७५४
मौदी	२५/२/३८७	२०९	महसावद	६/४/२९	३,३७१	महालसवडे	१३/५/७२	९८०
मौदे	१३/६/६	४१७	महसावद	७/६/७३	३,३६३	महालसापूर	१७/४/६६	ओसाड
मौशी	२६/३/१८४	१५८	महसास	७/११/५५	१,०१२	महावशी	१०/१/३८	३८९
मौशी खाब	२६/३/१४३	७९५	महसाळ	२६/२/१२	२५०	महावशी	१०/५/६२	७९
मौशी चक	२६/३/६५०	९७	महसाळा*	३/१२/२९	३,५२७	महावशी	१०/१०/३९	२,०५६
मौसी	२६/१/१०६	१,५३२	महसाळा	२३/२/२२३	३९०	महासरंग	१३/९/८७	७६४
मौसी चक	२६/१/१०५	२२	महसाळा	२३/२/२३६	६५	महासुर्ण	१०/७/७७	२,९११
महशीडोंगरी	२४/५/४७४	ओसाड	महसाळा	२४/४/४४	ओसाड	महासूर्ली	१३/७/१०	१,७३९
महसकळ	२/१०/२८	६०३	महसाळा	२४/४/१९४	३१२	महासोली	१०/११/१०३	२,१२३
महसफी	१४/७/१२५	९३८	महसाळा	२४/४/४१४	४९	महाळवडी	९/१४/८९	४६७
महसखापरा	२४/१/२२२	११६	महसाळा	२४/५/३०६	ओसाड	महाळस पिपळगाव	८/६/९७	८०७
महसभण	५/५/१३	४०८	महसाळा	२४/५/३४९	१२१	महाळसवडे	१३/१/८७	४२६
महसणे	८/८/९३	४१३	महसाळा तुकूम	२६/४/१०	३०८	महाळसाकोरे	५/१०/५३	१,३८७
महसदी प्र. नेर	६/९/१५२	३,१९५	महसाळा रोठ	२६/४/७	ओसाड	महाळसापूर	१५/३/१७	५२७
महसदी प्र. पिपळनेर	६/९/९०	५२५	महसाळे	६/९/६२	१,०७०	महाळादेवी	८/२/२४	७२४
महसनी	२०/५/१७७	९१८	महसीकोठा	१४/३/९	१९४	महाळापूर	८/६/१३	ओसाड
महसपठार	२४/५/२२६	ओसाड	महसुर्ली	५/१२/२२	६००	महाळुंगी	८/२/३	४०६
महसबोडन चक	२६/४/१२६	ओसाड	महसे	२/९/१६४	५३२	महाळुगे	१३/५/१०१	१,६५१
महसमोहन	२६/१/२३३	ओसाड	महसे	८/११/२१	८७७	महाळुगे तर्फ असंडोली.	१३/६/४३	१०६
महसर खु.	९/१४/१४१	३४१	महसे खु.	८/८/६१	४२८	महाळुगे तर्फ ठाणे	१३/२/२१	१३२
महसर बु.	९/१४/१४०	४६१	महसेपठार	२४/२/८६	७७३	महाळुगे तर्फ	१३/२/६९	५५१
महसरळ	५/९/१०९	१,४९१	महसे बु.	९/४/११	२७०	महसोना बोरगाव.		
महसरळ	१४/५/१३	६५९	महसोना	२१/२/१०	१९९	महसके	५/६/९३	४४७
महसरौली	२/५/६	५८८	महसोरा	२४/१/४०	१,०३२	महसखडक	५/३/८५	६३४
महसला	१४/९/८	१५७	महसोला	२२/१/३३१	१,२०९	महसगाव	८/५/१७	१,६५८
महसला	१४/१०/७	३८९	महसोला	२२/२/१९०	२४	महसगाव	१२/३/७३	२,४४२
महसला	२१/५/२११	४४०	महसोला	२२/२/२८२	६७४	महसदोडका	२२/५/९९	३८८
महसला	२१/५/२७१	८	महसोला	२२/२/२८२	५५७	महसपूर	२०/३/९०	१,३१३
महसला	२१/५/३१४	६८५	महडुडे खु.	९/१४/११२	५५७	महसपूर	२१/४/१५५	४१९
महसला	२४/३/२२८	३०८	महडुडे बु.	९/१४/१०८	७२६			

नाव (१)	स्थलांक (२)	लोकसंख्या (३)	नाव (१)	स्थलांक (२)	लोकसंख्या (३)	नाव (१)	स्थलांक (२)	लोकसंख्या (३)
म्हैसपूर	२१/४/१९७	४५२	यावल (ग्रा.)	७/२/४८	१३६	येडरगा	२६/६/४९९	७३
म्हैसपूर	२१/५/१३६	६७८	यावल* (न.पा.)	७/२/ना.१	१६,७२२	येडली	२०/४/६२	५४१
म्हैसबाड	३/६/१२०	२७१	यावलखेड	२०/३/५५	२८५	येडशी	१२/२/४३	४,४३६
म्हैसमाळ	५/३/१०८	८०	यावली	१२/६/३१	२,०२५	येडशी	२२/४/२२८	१३२
म्हैसमाळ	१४/६/४६	४७९	यावली	१७/२/१७६	९८१	येडशी	२२/५/२५०	३२६
म्हैसलगे	१२/११/७४	१,०७६	यावली	२१/३/१८०	८५२	येडसगोंदी	२६/३/५८०	१९
म्हैसवाडी	७/२/६५	७२६	यावली	२१/५/६१	२,३७४	येडसगोदी	२६/६/१७७	५०
म्हैसवाडी	१९/२/९	१,४०२	यावली	२२/२/३३	६०८	(सव्हॅड).		
म्हैसांग	२०/३/१४४	१,३५५	यावली	२२/२/३४८	१,४५७	येडसंभा	२४/५/४८३	४६
म्हैसाळ (मि)	११/६/८४	४६१	यावळी	१२/२/८४	१,६७०	येडसिली (व ग्रा)	२६/६/५९४	८१
म्हैसाळ (सां)	११/६/४२	६,०३९	यासीनपूर	१४/११/५८	९	येडसी	१५/४/१४०	७१८
म्हैसुली	२५/३/३७६	२२२	युसुफ वडगाव	१६/६/११४	२,२२४	येडसी	२०/५/१०	६५०
म्होत्रे	१०/११/४०	१,७४६	येऊर	२/११/१६	५७८	येडापूर	२६/३/३०६	३४२
			येऊल खेड	१९/३/१६	६६६	येडे	११/१/४	७५४
			येकनसूर मसाहत	२६/६/६९	ओसाड	येडे निपानी	११/३/९	३,५७१
			येकनसूर (सव्हॅड)	२६/६/५६	१२४	येडे मचिन्द्र	११/३/२३	२,८७४
			येकंबा (व ग्रा)	२२/३/३२८	२४६	येणकी	१२/६/८६	७६०
			येकबी	१८/९/४७	१,३८९	येणके	१०/११/८७	१,०८०
			येकडी	२४/४/२१८	१६८	येणपे	१०/११/११५	१,५०४
			येकलपूर	२६/३/४	५२३	येणवा	२४/१/१९४	१,७०४
			येकलारा	२५/२/१९७	२६	येणविहीरा	२४/१/३२१	१६
			येकापूर	२३/२/३६५	३४३	येणापूर	२६/३/८२८	२६९
			येकारा	२६/१/३१३	३८५	येणी	२१/२/३३	६९
			येकीव	१०/५/१४१	१६६	येणी	२४/१/३७	३६४
			येकोडी	२३/३/३८०	११४	येणीये खु.	९/३/४३	२१३
			येकोडी	२५/३/२९	२,१९१	येणीये बु.	९/३/३८	५७६
			येकोडी	२६/३/७६६	२०२	येणेगूर	१८/१०/४८	३,८१२
			येंगाल खेडा	२६/३/३२६	४७०	येणेचवंडी	१३/११/३८	८९२
			येंगाडा	२६/३/१११	३३८	येणोरा	१५/१/१५८	८२७
			येगाव	४/५/१२९	१,६१४	येतगाव	११/१/१६	२,३०५
			येगाव	१५/४/११९	१७१	येताळ	२३/३/९०	ओसाड
			येगाव	२५/३/५७८	५२७	येताळा	१७/६/५३	१,८६०
			येचिली	२६/६/२८६	४९६	येदरबुची	२५/२/२३	१,२१५
			येटाकोटा चक (I).	२६/६/५४७	ओसाड	येदलपूर	२०/५/४९	ओसाड
			येटाकोटा चक (II).	२६/६/५४८	ओसाड	येदलापूर	२०/१/२७	५४९
			येटापल्ली	२६/६/११६	८२०	येदलापूर	२२/५/२३६	ओसाड
			येटेवाही	२५/२/२९७	ओसाड	येदलाबाद	२३/३/३०६	२०१
			येटेवाही	२५/२/४००	१४२	येदास कुही	२६/३/३५४	६४
			येटेवाही	२५/३/४६	ओसाड	येदासकुही मसाहत	२६/३/३५६	ओसाड
			येडगाव	९/१/१३०	१,७१९	येंचा	१७/१/१४२	३०४
			येडगाव	१३/६/२४	१,०४४	येनक	२२/५/३७१	५०८
			येडगाव	२५/३/४७८	१७८	येनकापल्ली	२६/६/३९६	११८
			येडजाल	२६/३/३६४	१६	येनका बंडा	२६/६/४५९	१४४
			येडनूर	२६/३/८०३	२४२	येनकी	१८/८/१४८	७१८
			येडमपल्ली	२६/६/४७७	१९२	येनगाव	७/७/९१	१,९०७
			येडमपायली	२६/३/६१२	५५	येनगाव	१९/१/१८६	४२१
			येडमपायली खु.	२६/३/५८६	१५०	येनगाव	२३/१/१५६	७५६
			येडसाकोट	२५/१/८९	४९२	येनगाव	२६/३/५६४	३२
			येडमेपार	२४/५/१२८	ओसाड	येनद	२२/५/३५९	२८८
						येनबोधला	२६/४/३३३	१६५
						येनस	२१/५/३६८	९००
						येनाडा	२३/१/४२	२९

य

यंगडवेव  
यडूव  
यडूर  
यडोळा

यड्राव  
यलाळ  
यदलाबाद  
यमगरवाडी  
यमगे  
यमेकोड  
यरंडोल  
यरतनहट्टी  
यलवडे  
यल्लापूर

यवई  
यवत  
यवतमाळ (१)  
(ग्रा.)  
यवतमाळ (२)\*\*  
(न.पा.)  
यवती  
यवती  
यवलूज  
यशवंतपूर

यशवंतपूर  
यशवंतपूर  
यशवंतपूर  
यस्तार  
यळगुड  
यळपणे  
याजलखेड (व ग्रा)  
याकतपूर  
याकतपूर  
यादवपल्ली  
यादवपूर  
यावडी

२३/२/१४३  
१५/४/१७९  
१७/८/१०६  
१८/६/९७  
  
१३/४/२९  
१२/८/२०  
२१/६/२७४  
१८/६/२८  
१३/८/४५  
१३/१०/६५  
१३/१०/८२  
१३/१२/९२  
३/१०/७५  
१७/६/७८  
  
२/७/१७०  
९/८/१६  
२२/२/२३३  
२२/२/ना.१  
८/११/३  
२२/२/३०६  
१३/२/५७  
२०/४/१५  
  
२१/३/५२  
२२/२/१२१  
२३/१/५८  
१८/१/३३  
१३/३/५३  
८/११/२२  
२०/३/२३६  
१८/९/७९  
१९/२/२१३  
२६/३/८५४  
२१/३/२९  
२०/४/२४९  
  
ओसाड  
ओसाड  
२३२  
१,९९१  
३४२  
६१७  
९५  
३२६  
१९३  
  
१४५  
४,६२८  
११४  
४५,५८७  
७७६  
३०९  
२,६२५  
ओसाड  
  
२९७  
ओसाड  
ओसाड  
४४५  
२,४७०  
१,८८८  
ओसाड  
१,०४८  
२  
ओसाड  
ओसाड  
७२७

नाव	स्थलांक	लोकसंख्या	नाव	स्थलांक	लोकसंख्या	नाव	स्थलांक	लोकसंख्या
(१)	(२)	(३)	(१)	(२)	(३)	(१)	(२)	(३)
येनाडा	२३/१/७४	ओसाड	येरमाळा	१८/७/३९	३,५३१	येवता	१६/६/५४	२,२१७
येनेगाव	१८/२/६२	२८१	येरमी इसापूर	२६/५/८४	९०	येवता	१८/६/६६	१,३४६
येनेरे	९/१/६८	२,११८	येरला	२१/३/१२८	१,२२१	येवता	१९/४/२०६	८३२
येनोडा	२५/२/४९२	१२२	येरला	२३/३/११०	७७१	येवता	२०/३/१३०	४८६
येनोरा	२३/३/१४४	७५५	येरला	२४/१/२२	४४०	येवता	२०/४/२९०	८३३
येनोली	१५/२/८१	५८	येरला	२४/१/१८४	१,०५८	येवता	२०/६/१९८	८७९
येनोली	२६/१/५८	१२६	येरला	२४/४/११४	४०१	येवता	२१/२/२२०	९६६
येनोली	२६/१/१९०	३८२	येरली	२१/६/१०८	३१२	येवती	७/७/९९	१,४७६
येनोली चक	२६/१/१९३	ओसाड	येरली	२५/२/१०४	२,४१५	येवती	१०/११/१०७	२,११४
येन्सा	२६/२/१२४	६१६	येरवंडे	४/८/१४	२१६	येवती	१२/६/७	१,५८६
येमली मसाहत	२६/६/१९३	५७५	येरवळे	१०/११/८८	१,९७८	येवती	१३/५/९९	१,०८८
येमेहट्टी	१३/१/१/९०	२५८	येरळ	३/८/१५५	४७६	येवती	१७/७/४३	२,१९७
येरकड मोहाड	२६/३/४८२	७३१	येरळी	१९/२/१०४	१,०४९	येवती	१८/४/६८	१,१४५
येरकडी	२६/३/२४२	१३१	येराड	१०/१०/५१	१,२४४	येवती	१९/५/३३६	६९७
येरकुंडी	२६/३/५४४	१९	येरर	२६/४/२७	६८९	येवती	२०/६/२४०	१,०९०
येरखंडा	२४/४/१९९	२,१११	येरुळी	१०/३/४०	३०३	येवती	२१/३/१५६	५९१
येरखंडा	२६/२/१९५	३४९	येरोळा	१८/११/२५	२,२८६	येवती	२१/६/२९९	१,३६५
येरखंडा	२६/२/४१७	४८४	येरमानार	२६/६/२३८	३३७	येवती	२२/४/८४	१,१२१
येरगव्हाण	२६/५/१६६	५५२	येरगड्डा	२६/६/४९७	४८	येवती	२२/४/१८२	१०८
येरगाव	२६/५/३५	२३८	येरचिठ	२६/६/५७१	ओसाड	येवती	२२/५/२३१	६४
येरगी	१७/८/७१	९०६	येर्णे खु.	१०/५/८३	१२१	येवती	२६/२/१३	६९३
येरजांड	२/१०/१७७	८९४	येर्णे बु.	१०/५/८१	२९५	येवतेवर	१०/९/१०१	७२८
येरझड	२३/१/३२२	ओसाड	येरकाझरी	२५/२/२४०	१०	येवदा	२१/४/१७३	५,८८७
येरड	२१/११/२९७	१,१११	येरकी	१५/४/११०	८७८	येवरी	१८/८/४४	४८५
येरडगाव	१८/७/७५	१७४	येरकी	२१/२/२३४	५३४	येवल पिपरी	१४/१२/९२	९६६
येरडगाव	२१/४/१७६	३०५	येरघोल	९/५/१२५	४१४	येवला	१४/१२/९०	३७९
येरडगाव	२२/२/७१	७३२	येरचल (व ग्रा)	२६/६/१८५	१५८	येवली	९/१४/१०७	६५६
येरडगाव	२२/४/२६६	५७४	येरडा	१६/७/५०	१,१९४	येवली	२६/३/७१२	१,४२४
येरडगाव	२३/२/४०५	३१२	येरतूर	२४/२/१२१	३९७	येवले	५/११/६४	२४२
येरडगाव	२४/४/३९	१२१	येरदरा	१८/१/१८२	२९५	येवले* (न. पा.)	५/११/ना.१	२१,०३९
येरडपे	१३/९/५६	३१०	येरदरी	१५/३/२६	१,८४७	येवे	२/१०/१८९	२५४
येरडल	१०/४/५१	१५६	येरदरी गाजीपूर	२२/३/४०	८३०	येसगव्हाण	१४/८/२२४	ओसाड
येरडव	४/९/८२	५३६	येरमगाड	२६/३/३९८	१५	येसगाव	८/१/२४	२,२७२
येरडवाडी	२१/३/१९०	ओसाड	येरमरवाडी	१०/७/५१	७३८	येसगाव	१४/८/१७३	६४३
येरडवाडी	२३/३/३८	२६३	येरमवाडी	१२/६/२४	५५२	येसगाव	२३/२/२२	७८४
येरंडा	२०/३/१३७	१,०२६	येरमवाडी	१८/११/१२१	१८१	येसगाव खु.	५/२/१२४	८६५
येरंडा	२०/६/१२०	८१७	येरवणे	३/५/१०	११८	येसगाव बु.	५/२/१२१	१,५१९
येरंडी	१८/९/७८	५७५	येरवन	२०/३/१३९	३२७	येसगी	१७/६/२२३	६४८
येरंडी	२५/३/२७१	२९४	येरवाडी	९/३/१४७	८९१	येसदे	३/९/१६	७०
येरंडी	२५/३/३००	६२२	येला	२६/६/४८४	७३३	येसंबा	२३/२/४०६	६३८
येरंडी	२५/३/४२७	१९	येला खु. (व ग्रा)	२२/२/३७२	ओसाड	येसंबा	२४/३/९५	३९४
येरंडी	२५/३/५७९	२५	येलारम	२६/६/५११	१००	येसंबा	२४/३/२८८	३४०
येरंडी	२६/३/२१९	२१९	येलूर	११/३/१४	३,९५१	येसवडी	८/१२/७३	३७०
येरंडी	२६/३/४७६	१२८	येलूर	१३/१/५९	१,२४६	येसापूर	१९/५/१५४	१४२
येरंडी (व ग्रा)	२२/३/३५७	ओसाड	येलोडी	२५/३/३८४	२७०	येसापूर	२०/४/२७४	ओसाड
येरंडोली	१९/५/१२०	६	येलोरी	१८/९/३२	१,२२५	येसापूर	२३/३/३८१	ओसाड
येरद	३/१०/७९	२१८	येल्लापूर	२६/५/३७	७१	येसूर्णी	२१/२/२३७	१,२७१
येरद	२२/२/२६४	६०७	येल्ला (व ग्रा)	२६/३/९४५	२९४	येहळा	२२/३/१३५	२६२
येरनगाव	२३/३/९६	५५०	येल्लूर	१७/५/१९३	६१७	येळगाव	१०/११/११३	३,३००
येरफळ	१०/१०/१४१	१,२३७	येल्लूर	२६/३/९०६	८७३	येळगाव	१९/४/८२	१,३२२
येरमडा	२५/१/४२७	३२७	येल्हाटी	२३/१/२३८	५	येळगी	१२/१०/६८	११३
येरमाल (हेटी)	२२/१/३८५	७५१	येवता	१४/५/८	९२६	येळदरी	११/५/३७	७२२

नाव (१)	स्थलांक (२)	लोकसंख्या (३)	नाव (१)	स्थलांक (२)	लोकसंख्या (३)	नाव (१)	स्थलांक (२)	लोकसंख्या (३)
येळनूर	१८/११/१०५	९४६	रजाकपूर	२३/३/२३०	१६५	रत्नापूर	२६/२/१७६	ओसाड
येळंब	१२/२/४०	५४९	रंजाणे	६/७/३५	१,२८७	रत्नापूर	२६/४/८१	२१०
येळंबघाट	१६/४/१६५	५,५६२	रंजाणे	७/४/३६	४९२	रत्नापूर	जोगडा २१/४/१००	१५५
येळवट	१८/९/१०९	३७९	रजाळे	६/५/१०१	१,११२	रत्नाळा	२६/२/११५	ओसाड
येळवडी	१३/१/१२०	३५३	रंजेगाव	१६/४/९८	६२१	रनधोडा	२४/१/२५१	ओसाड
येळवडे	१३/७/५	१,४४३	रंजेगाव	२५/१/१४९	१,०४८	रनपार	४/६/१०२	२८५
येळवण	४/९/७५	८३३	रझाकपूर	२१/२/४६	ओसाड	रनमोचन	२६/१/१८०	९३९
येळवण जगाई	१३/१/१०३	१,१२३	रड्डे	१२/१०/२१	१,७९३	रनाळा	२४/२/१५३	ओसाड
येळवी	११/५/३४	१,५१०	रढावण	७/४/७०	४०९	रनाळा	२४/४/१९८	३७०
येळसे	९/५/१३२	२१६	रणकोळ	२/१/१३३	१,४०१	रनाळा	२५/२/४७४	३२४
येळापें	१३/१/७०	६०३	रणखेडे (व ग्रा)	५/८/४७	५०५	रनाळा उर्फ	२५/२/५२५	१८
येळापूर	११/२/३३	१,९६८	रणगाव	७/३/३५	५२९	अन्नपूर्णा.		
येळापारा	२२/२/३७०	१,३७३	रणगाव	१९/२/१८	२८७	रनाळे	६/५/१०४	५,३८५
येळानी	११/४/३८	५,७३५	रणथम	१९/२/४	५१२	रनाळे खु.	६/५/१४	४८८
येळी	८/१०/७६	२,५२७	रणद खु.	८/२/७५	५६	रनेरा	२५/२/१०७	३४१
येळी	१५/२/१४७	२७५	रणद बु.	८/२/७४	५०९	रबांग	२१/१/९४	२५३
येळी	१८/९/८९	७५१	रणदुल्लाबाद	१०/६/३	१,१७२	रंभा	२२/३/१८	४९
येळी	१८/१०/६५	८०६	रणबाजपूर	२१/६/४८	ओसाड	रंभापूर	२०/१/२८८	२७६
येळी	२३/२/२४४	१,७४५	रणाइचे	७/४/१३७	१,५६०	रंभापूर	२०/३/१७२	१२६
येळी	२३/३/१२३	ओसाड	रतंजना	१५/७/३५	८२०	रंभापूर	२०/४/९६	१६९
येळीव	१०/७/६०	७८३	रतनपाडा	६/३/९	३५६	रंभापूर	२३/१/११	ओसाड
येळीव	१२/४/३३	८२३	रतनपूर	२१/२/११२	१५१	रमजानपूर	१८/५/१०३	२९८
येळेगाव	१२/८/६०	७३२	रतनबारा	६/२/९७	२८८	रमतापूर	१७/८/१०१	२९०
येळेगाव	१७/४/११३	४५३	रतनवाडी	८/२/८२	५०५	रमदलपूर	२१/३/७८	ओसाड
येळेगाव गवळी	१५/४/२०५	१,०९०	रतनारा	२५/१/१८४	१,८५५	रमेशगुडम	२६/६/६१३	३३९
येळेगाव तुकाराम	१५/४/१०३	१,३५९	रतनाळी	१७/६/५९	धर्माबाद	७/५/१२१	५६६	
येळेगाव हटकर	१५/४/१६	५१			शहरांत	७/५/१२०	१,२६१	
येळी	१५/४/३७	४९२			समाविष्ट.	२१/४/८५	ओसाड	
			रताळे	७/९/८६	३९४	रवंदलपूर	१०/५/३३	१०७
			रतीर	५/१/१२९	९०३	रवंदी	८/१/२	२,००१
						रवदे		
रऊंदळा	२०/१/१४१	१,०३९	रतोडगाव	८/९/३०	६३४	रवना	१४/१२/७४	७९४
रऊळगाव	१२/२/१२५	५९२	रत्नागिरी**	४/६/ना.१	३१,०९१	रवलगाव	२१/२/२२१	३२२
रगडगाव	२१/३/१३४	ओसाड	(न.पा.)			रवळगाव	५/६/४२	६२१
रगडगाव	२३/१/१४६	४१	रत्नापित्री	७/९/२४	७८५	रवळगाव	८/१२/११	१,३०२
रंगधाम पेठा चक	२६/६/६१६	९९	रत्नापूर	८/१३/३	१,१६२	रवळगाव	१५/५/३१	१,९४४
रंगधामपेठा	२६/६/६२१	८१	रत्नापूर	१५/५/१३६	२३३	रवळजी	५/४/३९	९८४
मालगुजारी.			रत्नापूर	१८/२/२४	६०१	रवळा	१४/३/६७	२८५
रंगनाथपूर	२३/२/४	ओसाड	रत्नापूर	१८/७/३७	१,२३८	रवाळजे	३/१०/६६	४३४
रंगव्यापल्ली	२६/६/५४३	६८२	रत्नापूर	१९/५/४१	२०३	रवाळा	२१/३/२५६	२७५
रंगव्यापल्ली पॅच	२६/६/५५२	ओसाड	रत्नापूर	१९/५/१९५	३३३	रवि	२६/३/३५	१७६
रंगव्यापल्ली	२६/६/५४२	ओसाड	रत्नापूर	२१/१/९	५४७	रसीदपूर	२१/४/१९	३६१
वडी भूमि.			रत्नापूर	२१/२/२१०	ओसाड	रसपल्ली	२६/६/५०१	२१७
रंगार वासनी	२१/२/२३९	२०१	रत्नापूर	२१/४/८६	३५५	रसलपूर	५/१०/३०	४४७
रंगारी	२४/३/२७	ओसाड	रत्नापूर	२१/४/८९	६९	रसलपूर	७/३/५४	२,२७४
रंगुबेली	२१/१/व ग्रा २	१०९	रत्नापूर	२२/१/१०३	३४८	रसिदपूर	२१/२/२६९	ओसाड
(व ग्रा).			रत्नापूर	२२/४/२३	ओसाड	रसीदपूर	२३/१/२१	ओसाड
रघतविहीर	५/३/८	७११	रत्नापूर	२२/४/२५१	३२१	रसुलपूर	१४/९/६१	ओसाड
रघाळा	२३/२/७१	८३	रत्नापूर	२३/१/२५५	ओसाड	रसुलपूर	१९/२/७४	ओसाड
रघुनाथपूर	२३/२/४२	ओसाड	रत्नापूर	२३/२/९२	४२४	रसुलपूर	१९/२/१४१	६९१
रघुनाथपूर	२३/२/४११	२४	रत्नापूर	२४/५/१५६	१७८	रसुलपूर	२०/४/१८	२६६
रजकपूर	१६/४/६४	१०३	रत्नापूर	२६/१/२२७	२,४३७	रसुलपूर	२०/४/९७	ओसाड
रजपे	३/१/८५	३४१	रत्नापूर	२६/१/३२७	ओसाड	रसुलपूर	२१/३/३३०	ओसाड



नाव	स्थलांक	लोकसंख्या	नाव	स्थलांक	लोकसंख्या	नाव	स्थलांक	लोकसंख्या
(१)	(२)	(३)	(१)	(२)	(३)	(१)	(२)	(३)
रसुलपूर	२१/६/१७२	ओसाड	रक्षा	२१/१/व ग्रा९९	ओसाड	रांजणगाव गणपती	९/४/३२	२,८२९
रसुलपूर	२२/२/३०	ओसाड	(व ग्रा).			रांजणगाव दाडगा	१४/११/८१	७८५
रसुलपूर	२२/२/१२०	२२	राई	४/६/३३	८३५	रांजणगाव देशमुख	८/१/७७	१,७५३
रसुलपूर	२३/१/७२	ओसाड	राई	१३/७/२७	२१०	रांजणगाव सांडस	९/४/७३	१,७७०
रसुलपूर कोपरा	२१/३/११८	ओसाड	राईदेवाडी	१३/१२/७९	११२	राजणी	६/२/११२	२०७
रसुलपूर बलखंड	२१/३/११५	ओसाड	राईपेटा उर्फ पोचम-	२६/६/५३२	२४७	राजणी	७/१२/१२४	१,६६६
रसुलपूर यरला	२१/३/१२५	मोर्शी शहरात समाविष्ट.	पल्ली चक.			राजणी	८/९/५४	७४३
रसुलवाड	२३/१/४६६	२,५७७	राई-मुर्घे	२/११/३	३,९४१	राजणी	९/२/७४	२,२९०
रसुलापूर	२१/२/३१९	५००	राऊतखंडा	१७/५/१६६	५५५	राजणी	१०/५/१५०	९८९
			राऊतमाळ	५/५/१४५	२१०	राजणी	१०/८/४८	५८६
रसुलपूर	२१/५/५	४१४	राऊत सावंगी	२२/२/८८	१७६	राजणी	११/६/९४	४,५९८
रसुलपूर	२१/५/४७	८७	राऊलघरी	२२/२/२८७	ओसाड	राजणी	१२/५/६५	१,२२४
रसुलपूर	२१/५/२१३	१३५	राऊळगाव	२४/१/३२२	८२०	राजणी	१४/११/१४	२५४
रसुलपूर	२१/५/४०३	९०५	राकसवाडी	९/५/४७	ओसाड	राजणी	१४/१२/९१	३,९०९
रसुलपूरा	१४/६/३५	२७६	राकसवाडे	६/५/७१	५८२	राजणी	१६/१/९४	१,९२९
रसुलवाडी	११/६/२४	२६७	राका	२५/३/२२६	१,१६८	राजणी	१८/७/८४	९२९
रसुलवाड	१६/१/२२	२६६	राकसा	१४/३/६२	ओसाड	राजणी	१९/५/२५६	२४५
रसुळपूर	१९/१/९३	५७८	राख	९/११/७५	१,५६९	राजणी	२३/१/१६१	४३४
रस्तापूर	८/६/१०४	१,२३२	राखी	२४/५/३४०	ओसाड	राजणी	२३/१/२८६	५५
रहाटगाव	१४/११/१५५	१,४०८	राखी	२६/३/६९९	३६४	राजणी	२४/१/१७८	४६०
रहाटगाव	२१/२/२९३	ओसाड	रांगणा	२२/५/७८	६०८	राजणे	९/१०/२५	६५४
रहाटगाव	२१/५/१९७	२,२०९	रांगणा	२३/३/४६	ओसाड	रांजणोली	२/७/१९५	३८४
रहाटणी	९/७/१६	८३१	रांगव	४/७/१९	५७०	राजदरी	१५/४/२०१	७०३
रहाटणी	१०/७/७१	६६६	रांगी	२६/३/४२३	६९८	राजंदा	२०/३/२२७	१,९५६
रहाटवडे	३/४/१२८	३४५	रांगोळी	१३/३/४८	२,९३१	राजदेरवाडी	५/७/३१	३८९
रहाटवड	९/७/६४	९०५	रांगोळी	२२/३/२४८	ओसाड	राजदेहेरे	७/१३/७३	५६२
रहाटाड	३/१०/२५	१,२४१	राघापूर	१६/३/८९	९०	राजदेहेरे सेटल-	७/१३/६६	२७३
रहाटी	१५/६/५३	४७३	राघो हिवरे	८/१०/१०	५६२	मेंट (व ग्रा).		
रहाटी	१७/५/१७६	२९९	राजकोटा	२५/२/५१३	ओसाड	राजमखंड	२०/३/२५३	१,०२६
रहाटी	२२/४/२८६	१२६	राजखेड	२१/४/१७५	३५७	राजनगट्टा	२६/३/८०८	५१
रहिपुरी	७/१३/१०२	७२४	राजगटा चक	२६/३/६४७	४१६	रांजनगाव	१४/२/१४८	४७५
रहिमतपूर (न.पा.)	१०/६/ना.२	९,१६०	राजगट्टा	२६/३/९०८	२१४	रांजनगाव खोरी	१४/११/१०	१,६३४
रहिमतपूर	१४/८/१९४	१३०	राजगट्टागाव	२६/३/६५३	३७७	रांजनगाव नरहरी	१४/८/११६	६०१
रहिमानखार	३/२/७८	ओसाड	राजगड	१७/१/११०	५४१	रांजनगाव पोळ	१४/८/२८	५२३
रहिमापूर	१५/४/८६	ओसाड	राजगड	१९/५/१६५	२५१	रांजनगाव शेनपूजी	१४/८/९६	७७६
रहिमापूर	२१/२/१९४	ओसाड	राजगाव	२६/४/२९२	१,२०५	राजना	२१/२/२९६	१,३२१
रहिमापूर	२१/४/७८	२०८	राजगाव	२०/६/३०७	४३२	राजना	२१/५/३५६	१८६
रहिमापूर	२१/५/३१२	१८५	राजगुडा	२५/३/३५६	५९५	राजना	२१/६/१३२	६३४
रहिमापूर	२४/४/४३९	ओसाड	राजगोळी खु.	१३/१२/९४	१,५४४	राजना जहागीर	२२/३/२	८९७
			राजगोळी बु.	१३/१२/९६	८४७	राजनापल्ली	२६/६/५८४	१२१
रहिमाबाद	१४/२/१०४	१,५८५	राजघर	९/१४/७२	२३६	राजनापूर	२०/४/१९२	७६७
रहिमाबाद	२१/६/८०	ओसाड	राजटोला	२६/३/२८७	१७	खीनखीनी.		
रहिमाबाद	२३/१/३७१	ओसाड	राजडोह	२५/२/३०८	ओसाड	राजना (हळद-गाव).	२४/२/९८-अ	४०
रहिमाबाद	२४/४/४३१	ओसाड	रांजणखार	३/३/२७	ओसाड			
रहीटाखेडा (व ग्रा).	२१/१/व ग्रा३१	३	रांजणखार	३/५/२१	६८९	रांजनी	१४/२/७२	ओसाड
रहीत	२०/५/७८	५७	रांजणखार डावली	३/५/१	८८०	राजनी	२२/५/१२५	२४८
रहीमतपूर	२२/२/३	ओसाड	रांजणखोल	८/४/४०	४,२१९	राजनी	२५/३/५२५	९११
रहीमपूर	८/३/५५	९७९	रांजणगाव	७/१३/९१	२,८८९	राजनी (व ग्रा)	२२/१/२४४	ओसाड
रहीमपूर तर्फं जामरून	१७/३/३१	ओसाड	रांजणगाव	८/६/३९	१,३७१	राजपिपरी	१६/१/७३	१,३१२
रहीमपूर तर्फं	१७/३/१२३	ओसाड	रांजणगाव	८/८/११४	२,४००	राजपुरी	३/९/७३	२,९६८
बळीरामपूर.			रांजणगाव	१४/१०/१२१	४२४	राजपुरी	१०/४/४२	५५२
			रांजणगाव खु.	८/१/१०१	३,५०९	राजपूर	९/२/३७	५९२

नाव (१)	स्थलांक (२)	लोकसंख्या (३)	नाव (१)	स्थलांक (२)	लोकसंख्या (३)	नाव (१)	स्थलांक (२)	लोकसंख्या (३)
राजपूर	१९/१/७१	८०	राजाराम	२६/६/४२७	७२७	राजुरा	२०/४/१९१	४३९
राजपूर	२१/१/८२	२८०	राजावळी	२/६/६९	१,३५२	राजुरा	२१/२/१६३	ओसाड
राजपूर चक	२६/३/९५१	५७१	राजावाडी	१५/५/३९	७३९	राजुरा	२१/३/२९७	२,६०१
राजपूरी	९/५/१५३	३५४	राजाळा	१४/४/१३०	५७१	राजुरा	२१/५/२०५	२३७
राजबर्डी (व ग्रा)	६/१/१३८	३०६	राजाळा बु.	१५/७/७	१,०५६	राजुरा	२१/६/२५२	१,९१७
राजबारी	५/५/४०	२५२	राजळे	१०/२/३१	१,५७३	राजुरा	२२/१/१४९	२३८
राजमडोगरी	२५/३/३६३	६४	राजिवडी	९/१४/१३७	५८	राजुरा (लहान)	२१/३/८२	२९५
राजमान	५/२/५७	१,०७९	राजिवली	३/१०/१५७	१३९	राजुरी	८/४/६	१,०८०
राजमान	७/१३/४	२९५	राजिवली	३/१३/१११	६६९	राजुरी	८/१३/१६	१,४८६
राजमोई	६/२/१५३	९९५	राजिवली	४/७/८	७१०	राजुरी	९/१/१२६	६,४६७
राजवड	७/९/४२	९७५	रांजुणे	५/३/४	७१	राजुरी	१०/२/६६	१,५०७
राजवडी	९/१३/४३	९३	राजुरवाडी	२०/१/१९४	२९	राजुरी	१८/४/७३	१,००७
राजवडी	१०/८/१५	१,२७४	राजुरवाडी	२२/४/१९६	७४६	राज	३/८/८१	ओसाड
राजवाडी	४/७/३४	५९५	राजुरवाडी	२४/५/२५४	३७	राजेगाव	८/६/११७	५३३
राजवाडी	४/९/१३	४९४	राजुरा	१५/२/१९३	१८०	राजेगाव	९/८/६०	१,९८७
राजवाडी	१५/३/१९४	ओसाड	राजुरा	१५/४/४७	२६१	राजेगाव	१४/२/९४	७६१
राजवाडी	१७/२/१९०	२७१	राजुरा	१५/५/७०	२३६	राजेगाव	१५/२/९८	२४०
राजवाडी	१७/३/१७०	२६२	राजुरा	२०/६/६४	१,४२६	राजेगाव	१६/२/११	१,४५५
राजविरा	६/३/३६	९६३	राजुरा	२२/३/२०१	१७७	राजेगाव	१६/६/७७	५६९
राजा	१५/५/३३	४६८	राजुरा*	२६/५/ना.१	४,३७६	राजेगाव	१८/१०/२५	७०६
			(न.पा.).					
राजा टाकळी	१४/१२/२०८	२,४२७	राजुरा खु.	१७/७/८०	२७४	राजेगाव	१९/५/१०७	९३२
राजा टोला	२६/१/१९२	२९	राजुरा खु.	१९/१/८९	२५	राजेगाव	२०/१/४३	ओसाड
राजापुरी	१०/९/५५	४९०	राजुरा घाटे	२०/४/१२८	४९७	राजेगाव	२१/५/१	ओसाड
राजापूर	४/२/५०	२३६	राजुरा प्र.	२०/१/२३८	१६२	राजेगाव	२४/२/११	३५५
राजापूर*	४/९/ना.१	८,२७०	गिरवारपूर.			राजेगाव	२५/२/३६९	३२१
(न.पा.).			राजुरा बु.	१७/७/७४	१,४४७	राजेगाव	२५/३/५१	८६२
राजापूर	५/६/१०१	३,६९५	राजुरा बु.	१९/१/८८	ओसाड	राजेगाव (व ग्रा)	२२/४/३१८	ओसाड
राजापूर	५/११/८१	१,९७१	राजुरी	९/११/२९	१,४११	राजे-दहेगाव	२४/३/३९०	४५८
राजापूर	८/३/४३	१,८८८	राजुरी	१२/१/९	१,६०५	राजेवाडी	३/५/२००	५९
राजापूर	८/११/११	२,२४८	राजुरी	१२/९/४२	१,१३८	राजेवाडी	३/१३/९०	१,०५०
राजापूर	९/१४/५९	४०६	राजुरी	१८/२/५०	६५८	राजेवाडी	५/९/६६	४८७
राजापूर	१०/७/४	२,००२	राजुरी खु.	७/११/१०१	५१	राजेवाडी	९/२/३९	५७७
राजापूर	११/४/२४	१,७६४	राजुरी घोडका	१६/४/७७	७९५	राजेवाडी	९/११/२३	१,२०३
राजापूर	१२/९/२६	३१५	राजुरी बु.	७/११/१०२	२७७	राजेवाडी	११/१/११६	१,९८८
राजापूर	१३/४/४१	२,५२४	राजुरी बु.	१६/४/१७	४,११४	राजेवाडी	१५/७/६६	३१३
राजापूर	१३/७/५७	५१२	राजुरे	७/८/६८	१८४	राजेवाडी	१६/२/१००	१,१४९
राजापूर	१४/४/६१	४२	राजूर	७/७/८५	८१६	राजेवाडी	१६/७/४९	३७९
राजापूर	१४/११/६१	४४२	राजूर	८/२/८५	३,७४४	राजेवाडी	१८/१/९५	११६
राजापूर	१५/३/२२५	२३०	राजूर	९/१/४२	१,०९४	राजेवाडी	१८/९/१०६	१५०
राजापूर	१५/७/१७०	२४४	राजूर	१२/८/४२	३३६	राजेवाडी	१८/११/१७२	३०
राजापूर	१६/१/११०	८६१	राजूर	१४/४/१५९	६७३	राजेवरपल्ली चक	२६/६/५८५	ओसाड
राजापूर	१७/६/४६	५२६	राजूर	१९/२/२७८	२,०१७	राजोडी	२/६/४	१,४२५
राजापूर	२०/३/१६९	८३	राजूर	२२/२/२१६	२८६	राजोरे	७/२/५९	९८८
राजापूर	२१/४/६३	ओसाड	राजूर	२२/५/२४५	२९२	राजोरे	७/४/७१	४०४
राजापूर	२२/३/२६४	८२	राजूर	२२/५/२५८	२,५६८	राजोर्ली	२४/३/३१५	३४९
राजापूर	२३/१/२४	२३५	राजूर खु.	२६/३/८४२	१६	राजोली	२५/३/१४०	ओसाड
राजापूर	२३/१/३७७	३६९	राजूर बहुला	५/९/९२	७६७	राजोली	२६/१/५२	१७६
राजापूर	२५/२/१०	१,१२४	राजूर बु.	२६/३/८३४	१०७	राजोली	२६/३/७९०	२७५
राजापूर पाडे	५/१/७२	३१५	राजूरवाडी	२१/३/१७४	१,७०३	राजोली	२६/३/७३४	२५३
राजापठ	२१/५/२१९	अमरावती	राजूरवाडी	२३/३/२८२	१४	राजोली	२६/४/८४	२,५९४
		शहरात	राजुरा	१४/७/५३	२८८	राजोली चक	२६/४/२४२	४१८
		समाविष्ट.	राजुरा	१४/८/१८२	२८५	राजोली रयतवारी	२५/३/६२७	२३६

नाम (१)	स्थलांक (२)	लोकसंख्या (३)	नाम (१)	स्थलांक (२)	लोकसंख्या (३)	नाम (१)	स्थलांक (२)	लोकसंख्या (३)
राजोळा	२४/५/१०६	१,२८१	रानमळा	१५/१/८६	५२६	रामगड	२६/३/७३८	ओसाड
राजोळी	२४/५/१९५	४३८	रानमळा	१६/१/१२०	३६६	रामगव्हाण खु.	१४/१२/१६५	३८५
राझणी	६/३/५९	१,०८५	रानमांगली	२४/४/२३९	२०२	रामगव्हाण बु.	१४/१२/११४	४३३
राझणी	८/७/५	३८८	रानमांगली	२४/५/४२७	१९३	रामगाव	१६/४/९०	२२७
राझनी	१२/३/२९	५००	रानमूर्ति	१४/१०/८७	८४४	रामगाव	२०/३/१४७	४२४
राझे	९/१४/५	६८६	रानमूळ	२६/३/७०२	८९	रामगाव	२०/३/३२१	४५
राठीवडे	४/१२/२३	९१२	रानवड	३/३/१८	५८३	रामगाव	२१/२/१७९	अचलपूर
राठोडा	१८/११/६०	१,४९२	रानवड	५/१०/१४	१,१७९			शहरात
राडी	१६/७/७१	१,९१२	रानवडी	९/१०/८	ओसाड			समाविष्ट.
राडीकलम	६/१/७१	३०४	रानवडी खु.	३/१३/१२९	४३२	रामगाव	२१/४/२०	१५०
राणगेधर	१०/५/१७१	४५९	रानवडी बु.	३/१४/१७	५५२	रामगाव	२१/४/१५७	६१५
राणंद	१०/८/३२	१,८२४	रानवली	३/११/५९	९३९	रामगाव	२१/५/१९१	१६५
राणापूर	६/३/१५	३६३	रानवली	४/१/३६	१०७	रामगाव	२१/६/१९३	२६८
राणी उंचेगाव	१४/१२/६९	२,२२९	रानवाडी	२३/१/१४५	१०४	रामगाव	२२/१/२	१४०
राणीधानोरा	२२/१/३९१	७२०	रानवाडी	२३/१/३२७	२०७	रामगाव	२२/१/२६	१,६४९
राणीपूर	६/३/६५	४८८	रानवाडी	२४/१/१५३	१६१	रामगाव	२२/१/२५६	२५१
राणीपूर (व ग्रा)	६/४/१३	४६७	रानवाही	२६/३/३३८	२०३	रामगाव	२२/१/३०६	५८५
राणी पोडूर	२६/६/३२५	१३०	रानवाही	२६/३/५५७	ओसाड	रामगाव	२२/२/३७१	१६१
राणी सावरगाव	१५/८/१७४	४,३९३	रानवाही उर्फ	२६/३/६१५	ओसाड	रामगाव	२३/१/१०३	ओसाड
राणेगाव	८/७/११६	१,१३२	मिचगाव.			रामगाव	२४/१/८४	ओसाड
राणेगाव	२०/१/११९	३४८	रानविहीर	२/८/१८१	६०१	रामगिरी	२४/२/१७४	८१
रातचादणा	२२/२/२७०	२८५	रानविहीर	५/३/१७	१०९	रामघाट	२५/३/५२३	ओसाड
रातंजन	८/१२/१९	५७४	रानविहीर	५/५/४९	२२०	रामजाम	२४/३/१६५	४९
रातंजन	१२/२/९८	१,५७३	रानवी	४/४/९	४२८	रामटेक	२०/१/२६४	अकोट शहरात
रातवड	३/१०/८	३४३	रानवेल्ली	२६/५/२४३	१४८			समाविष्ट.
रातांघळे	२/८/७४	२१४	रानशेत	२/१/१२५	९४९	रामटेक	२०/४/१०९	४३९
रातांबी	४/७/९	२०२	रानशेत	३/१/८७	ओसाड	रामटेक	२०/४/२१८	२७०
राताळी	१९/५/७०	५५१	रानसई	३/३/४०	४८४	रामटेक	२१/१/१४५	५९
रातीवणे	३/१२/४६	८१	रानसई	३/४/८८	१०८	रामटेक* (न. पा.)	२४/३/ना. १	११,७५८
रातोळी	१७/६/१३१	१,०९९	रानसुगाव	१७/६/९८	४७०	रामठी	२४/१/१२०	४२७
राधानगरी*	१३/७/५२	३,३४७	रानापिसा	२१/१/९३	४५३	रामडोंगरी	२४/२/४३	१३८
राधापूर	२३/३/१०	ओसाड	रानिगाव	२१/१/१०९	३३८	रामडोह	८/६/४३	६९९
राधापूर (व ग्रा)	२२/४/३८९	ओसाड	रानी उमरावती	२२/२/३५	१,५५९	रामणवाडी	१३/७/६०	१६६
रांधे	८/८/३५	१,५३३	रानीतंबोली	२१/१/५२	५६१	रामतीर्थ	१२/११/९६	ओसाड
रांधे धामणगाव	१५/५/४८	५४९	रानी वाहेगाव	१५/१/१५०	७३९	रामतीर्थ	१५/१/६६	२४३
रानअंभी	१९/४/२२०	४५३	रानोड	२२/४/८७	१२१	रामतीर्थ	१७/५/११६	४८३
रानआडवागोड	१०/४/११	१०६	रापका	१८/११/१८	३७०	रामतीर्थ	१७/६/२०६	५८२
रान उमरी	२३/३/२७१	ओसाड	रापली	५/७/८९	३२५	रामतीर्थ	१८/६/९१	४४
रानकट्टा	२६/३/४३२	११९	रापापूर	६/३/५३	६९७	रामतीर्थ	१८/११/११७	२७९
रानकडसरी	३/१४/४७	१५५	रापेरी	२०/४/३०७	ओसाड	रामतीर्थ	२०/५/२१४	३०३
रानजुईटे	३/१४/१६	ओसाड	रापेल्ली	२६/६/२३९	९६	रामतीर्थ	२१/४/२०८	१,४४०
रानतळोधी (व ग्रा)	२६/२/५३५	१७२	रापेवाडा	२५/१/२४३	१,२९२	रामतीर्थ	२२/४/१९	५१५
रानपरसोडी	२६/१/८१	२१८	राबगाव	३/७/६६	१,२२८	रामदरा	२३/१/३३२	८७३
रानपारघाट	३/१४/४९	५०	राबाळे	२/११/३०	४८४	रामदेगी (व ग्रा)	२६/२/२१८	१०२
रानबाजीरे	३/१४/५१	१३९	रामकुंड	१८/३/२५	५३८	रामनगर	२३/३/२७२	३११
रानबांबुली	४/१३/१८	९८४	रामकोठा	३/५/१५	ओसाड	रामनगर (व ग्रा)	२६/१/३८१	ओसाड
रानबेंदली	२६/४/१९	१८३	रामकृष्णापूर	२६/६/५६०	५२	रामनापटा	२६/६/४७२	१३५
रानबोडी	२४/५/१८५	३३६	रामखडक	१७/४/१००	२७९	रैयतवारी		
रानबोथली	२६/१/१२०	६२०	रामखेड	२०/४/४३	१६८	राम पिपळगाव	१६/२/३३	२५५
रानभूमि	२६/३/६९५	१२३	रामखेडा	१४/१०/४०	३०४	रामपुरव उंदरणी	२२/४/२१६	६३८
रानमसले	१२/७/९	२,००६	रामगड	४/१२/१०	८४६	रामपुरी	१४/९/६३	१३६
रानमळा	६/१०/९८	१,१३४	रामगड	२६/३/२८४	२९६	रामपुरी	१६/१/११८	१,८५२

नाव (१)	स्थलांक (२)	लोकसंख्या (३)	नाव (१)	स्थलांक (२)	लोकसंख्या (३)	नाव (१)	स्थलांक (२)	लोकसंख्या (३)
रामपुरी	२३/१/१०८	ओसाड	रामपुर हमेशा	२५/२/८४	२९३	रामेश्वर खु.	७/४/६३	५१९
रामपुरी	२४/३/१९५	ओसाड	रामपुरा	५/२/१	२५५	रामेश्वर बु.	७/४/६८	२३६
रामपुरी	२४/५/५१	ओसाड	रामपुरा	१४/३/३८	२६६	रायकोट	६/२/१०	१७०
रामपुरी	२५/३/११२	३६६	रामपुरी	१४/८/८७	५३	रायखेड	६/४/६६	१,२०१
रामपुरी	२५/३/३८३	३२८	रामपुरी	२४/२/६३	४४८	रायखेड	२०/१/७९	५८६
रामपुरी	२६/१/३२२	२४६	रामपेठ	२२/५/२०४	ओसाड	रायखेडा	१५/२/१००	२२२
रामपुरी	२६/२/५७०	ओसाड	रामयापेटा	२६/६/३९०	६१	रायखेल	१८/६/२२	२७५
रामपुरी खु.	१५/५/१४१	१,६००	रामराई	१४/८/९७	३२९	रायखोड	१७/४/२६	९२९
रामपुरी बु.	१५/५/१०७	२,००२	रामराज	३/५/१९३	९२१	रायगट्टा	२६/६/४३५	४०
रामपुरी (माल- गुजारी).	२४/१/११८	१९२	रामराज	३/६/७७	१५८	रायगड	१७/१/९६	ओसाड
रामपुरी (रैयत- वारी).	२४/१/११७	ओसाड	रामवाडी	१८/४/५६	८१०	रायगण	६/८/२६	१,६३५
रामपुर	४/५/१०	१,७२६	रामवाडी	१८/९/११२	९२	रायगव्हाण	८/११/१६	५१०
रामपुर	६/२/१०१	६०३	रामसगाव	१४/१२/१८९	१,०९२	रायगव्हाण	१४/१०/१९६	ओसाड
रामपुर	६/३/१९	५०१	रामसला	६/१/६९	१८९	रायगव्हाण	१५/१/१८८	५४१
रामपुर	८/४/२६	३८८	रामसागर	२६/३/७८४	२०२	रायगव्हाण	१८/७/९२	४३३
रामपुर	८/५/२७	८८५	रामसायटोला	२६/३/२३४	६२	रायगाव	१०/५/१९८	१,०६८
रामपुर	११/५/३१	९०५	रामसेज	५/६/११५	१,३७५	रायगाव	११/१/१	८५४
रामपुर	१२/८/१८	१,२२०	रामाहिगणी	१२/६/५२	३४६	रायगाव	१४/१/८३	१३८
रामपुर	१२/११/८३	१२८	रामा	२१/५/११	५७६	रायगाव	१९/५/३५३	७६४
रामपुर	१४/४/६४	ओसाड	रामा	२४/४/४२६	५९७	रायगुडम (ब गा)	२६/६/६४३	९५
रामपुर	१४/९/१३१	११८	रामागड	२१/४/२०३	२९७	रायघर	१०/९/५२	८६
रामपुर	१७/१/५०	३८८	रामानजपूर चक	२६/६/५६९	ओसाड	रायतळी	२/१/१२४	१,५२८
रामपुर	१७/६/८६	८०	रामानजपूर वेस्ट लैंड.	२६/६/५८०	१५२	रायतळे	८/८/९६	९७०
रामपुर	१८/१०/५८	७३०	रामानुजम गणपति	२६/६/५६२	ओसाड	रायताळी	२/३/५४	८१३
रामपुर	१९/२/११३	५९५	रामापुर	११/१/४१	१,५१८	रायते	२/१०/३६	८७१
रामपुर	२१/५/४०५	ओसाड	रामापुर	१५/६/१०१	९५	रायते	५/५/१४३	३८६
रामपुर	२२/५/११४	६५	रामापुर	१५/८/१८१	२४१	रायते	५/११/६२	१०४
रामपुर	२३/१/४७२	१५६	रामापुर	२१/२/४८	ओसाड	रायते	८/३/५२	१,०५२
रामपुर	२३/२/३८५	ओसाड	रामापुर	२१/३/२७२	ओसाड	रायतेल	६/९/१४	६०१
रामपुर	२३/३/२१८	ओसाड	रामापुर उर्फ घारुळ.	२०/१/६४	२३८	रायदे	३/५/९०	१५९
रामपुर	२४/१/१०९	ओसाड	रामापुर खु.	२१/२/७३	३४०	रायनी	२१/२/७५	ओसाड
रामपुर	२४/४/४७	ओसाड	रामापुर न. बेलज	२१/२/१९६	४१०	रायपल्ली	२३/२/४०१	१०६
रामपुर	२६/२/४७०	१५०	रामापुर बु.	२१/२/६७	४६८	रायपाटण	४/९/८८	१,७२५
रामपुर	२६/३/४७	३०८	रामाला	२६/३/७५२	७४३	रायपुर	२/१/७३	८१८
रामपुर	२६/३/८७६	१२५	रामाळा	२६/१/२६७	६६२	रायपुर	५/७/८४	१,६६३
रामपुर	२६/५/९५२	३४१	रामी	६/७/१०	२,२७५	रायपुर	६/८/१६	९२६
रामपुर	२६/५/२२०	८	रामी	६/१०/२	१,१४५	रायपुर	७/६/९०	७२८
रामपुर झाडीकर	२६/४/१९९	ओसाड	रामेगाव	१८/५/३९	८८८	रायपुर	१४/८/१६	१,२७२
रामपुर तुकूम	२६/३/५	ओसाड	रामेगाव	१८/९/१०७	९५६	रायपुर	१५/१/१४१	२६६
रामपुर तुकूम	२६/३/६७४	७९०	रामेश्वर	१०/५/३८	२२४	रायपुर	१५/५/२८	७६५
रामपुर तुकूम	२६/४/१२३	१६८	रामे टाकळी	१५/५/९८	१,०४८	रायपुर	१५/६/१४७	५६४
रामपुर थडी	१७/६/२३५	३७९	रामेश्वर	५/४/१४२	२,४३९	रायपुर	१९/१/८६	१७०
रामपुर (द्विकित)	२६/४/२०२	ओसाड	रामेश्वर	१०/७/१३	४	रायपुर	१९/४/१७१	३,३४२
रामपुर बु.	१७/८/६५	२१८	रामेश्वर	१५/२/१४५	५४७	रायपुर	१९/५/४८	२७८
रामपुर मजरा	१७/६/१९३	८६	रामेश्वर	१५/४/१५०	५७४	रायपुर	२०/५/२५	१५
रामपुर मसाहत	२६/६/३८८	ओसाड	रामेश्वर	१६/१/१५५	१३९	रायपुर	२१/२/४५	१३
रामपुर रीठ	२६/३/४४१	ओसाड	रामेश्वर	१७/६/६८	२६	रायपुर	२१/२/८१	ओसाड
रामपुर (ब गा)	६/४/१५	ओसाड	रामेश्वर	१८/३/६४	५८०	रायपुर	२१/३/१४	९५
रामपुर (शाहापुर)	१७/८/१७	१४२	रामेश्वर	१८/५/२०	८६१	रायपुर	२१/५/१०६	४५२
रामपुर (सव्हेंड)	२६/६/३८२	१८५	रामेश्वर	२२/५/१७	४०	रायपुर	२१/५/२४१	७४
						रायपुर	२१/६/२३५	४८८

नाव (१)	स्थलांक (२)	लोकसंख्या (३)	नाव (१)	स्थलांक (२)	लोकसंख्या (३)	नाव (१)	स्थलांक (२)	लोकसंख्या (३)
रायपूर	२२/१/७१	१३	रावते	२/४/३६	३५०	राहाटी बु.	१७/४/११५	४६१
रायपूर	२२/५/१०८	६८	रावतौली	४/२/४	२५८	राहाटौली	२/१०/१८०	४८९
रायपूर	२२/५/२२९	४३	रावरसपुरा	१४/९/८४	ओसाड	राहाडी	५/११/९३	५७९
रायपूर	२३/१/३४	ओसाड	राव राजुरा	१५/८/७१	३,३७६	राहाडी	२४/३/३४२	१४६
रायपूर	२३/१/२१५	१४	रावळगाव	५/२/ना.२	१०,३९८	राहाता	८/१/९६	८,६६१
रायपूर	२३/२/११३	११३	रावारी	४/८/७४	४८५	राहित	२०/३/२९८	१,०२३
रायपूर	२३/२/१३७	ओसाड	रावी	१७/७/१०९	१,१३०	राहुडे	५/३/८१	४९५
रायपूर	२३/२/२९०	६	रावे	३/६/८	२,३८३	राहुडे	१०/१०/१०६	४४४
रायपूर	२४/४/७१	२,३४९	रावेत	३/५/१२८	६८२	राहुरी	५/९/१३५	४६९
रायपूर	२५/१/१७१	९२६	रावेत (१)	९/७/१२	१,२०५	राहुरी खु.	८/५/२३	५४०
रायपूर	२६/३/७१८	१२४	रावेत (२)	९/७/१२	देह शहरात	राहुरी बु.*	८/५/२२	१३,३३३
रायपूर	२६/३/८५६	५२	रावेर	५/१/१६	समाविष्ट.	राहू	९/८/७	३,२०३
रायपूर	२६/५/२	६०	रावेर	६/१०/९५	१५९	राहूड	५/१/६१	३९१
रायपूर ज.	२१/२/२४१	९५	रावेर (ग्रा.)	७/३/५९	४५७	राहूड	१९/३/१००	६४३
रायपूर (व ग्रा)	२१/१/ब ग्रा ३३	४५९	रावेर* (न.पा.)	७/३/ना.२	१,८०६	राहूर	२/७/९३	१९८
रायपूर (व ग्रा)	२३/२/२९३	१६९	रावेरी	१४/३/४५	१३,१८८	राहूर	२२/३/२८१	९०३
रायपुरा	२१/२/१६७	१५	रावेरी	२२/४/३१	ओसाड	राहू (व ग्रा)	२१/१/ब ग्रा ४४	९९
रायपेटा	२६/६/५४४	७१	राव्हा	१५/२/१७९	७६९	राहंगव्हाण	१४/७/१००	१८५
रायबासा	२४/२/५१	२७५	राशा	५/३/२५	५६५	राहेगाव	१४/७/१०७	३२५
रायमोह	१६/५/४०	३,२०७	राशीन	८/१२/७६	७,८१०	राहेगाव	१७/३/१५०	३७९
रायरी	९/१४/१८०	७५३	राशीवडे खु.	१३/७/१८	६०५	राहेर	१७/६/१७	१,२०४
रायवाडी	१५/७/१५५	१६०	राशीवडे बु.	१३/७/१८	४,४५८	राहेर	२०/२/११६	५९६
रायवाडी	१७/५/४५	५८२	रास	२/८/१०८	१७९	राहेरा	१४/१२/१६६	५९९
रायवाडी	१८/१/९८	८२४	रासळ	३/७/५९	७७२	राहेरा	१९/२/२०७	३१९
रायवाडी	१८/५/५८	६५६	रासा	२२/२/२११	१६२	राहेरी	१६/१/१०८	८९८
रायवाडी	२४/२/१३	५००	रासा	२२/५/२८२	१,६८३	राहेरी खु.	१९/५/२१२	२४०
रायसिंगपूर	६/२/११३	३४०	रासा	२३/३/३२६	१७५	राहेरी बु.	१९/५/२१३	१,२०३
रायांबे	५/१२/४०	५३२	रासाटी	१०/१०/३८	३,१८२	राहेरे	७/१२/१०५	२४०
राये	२/१०/११	९३७	रासा (व ग्रा)	२२/४/२८७	१९७	राहोड	५/७/३५	९०९
रायेवाडी	११/६/६४	५०५	रासे	९/३/१४२	१,१७९	राहोली खु.	१५/३/१८९	३७७
राव	२/९/१४६	३६४	रासेगाव	५/६/३९	१,१९३	राहोली बु.	१५/३/१८३	७९५
रावगाव	१२/१/२०	३,३९७	रासेगाव	२१/२/२११	२,०४१	राळगा	१८/१/५०	२५०
रावडी	९/१४/१९०	३८२	रास्तळ	१४/५/५३	३७८	राळज	१७/४/५९	ओसाड
रावडी खु.	१०/२/२	३७९	रास्तापूर	८/१/५७	२२०	राळा	१४/१०/३६	२६६
रावडी बु.	१०/२/३	१,१७१	रास्तापूर	१२/२/७८	५५९	राळापेठ	२६/४/४६३	२५०
रावडे	९/९/३०	४४०	रास्तापूर	१९/२/६९	२	राळेगण	८/९/१०४	२,०५०
रावढळ	३/१३/६२	४४६	राहटी	२३/१/२०७	५४६	राळेगण	९/१/६७	४१६
रावणकोला	१७/७/१०६	८८१	राहटी बु.	१७/३/९०	१,२५१	राळेगण	८/८/६०	९५४
रावणकोला	१८/८/७५	७७६	राहटेवाडी	१२/१०/३८	५९६	थरपाळ.		
रावणगाव	९/८/५९	१,६९६	राहणापूर	२०/१/५८	१८३	राळेगाव	२२/४/२२	४,४५८
रावणगाव	१७/७/१०२	९३७	राहनाळ	२/७/१९३	६६२	राळेगाव	२३/३/२८१	२६१
रावणगाव	१८/८/१७३	१,२०३	राहपल्ली खु.	२६/५/१७७	६४	राळेगाव	२६/२/२१९	३०३
रावणगाव (तामसा)	१७/२/१५७	४९५	राहपल्ली बु.	२६/५/९३	१४३	राळेगाव	२६/२/५५१	३१८
रावणगाव (मनाठा)	१७/२/१३३	६०४	राहाटागर	४/६/८८	रत्नागिरी	राळेगाव		
रावणझोरा	२६/३/७१९	९	राहाटी	१५/८/१२७	१८६	राळेरास	१२/२/९९	१,३७१
रावणपल्ली	२६/३/७९५	५९	राहाटी	१७/४/८३	६०९	राळेरास	१२/७/१५	४०३
रावणवाडी	२५/१/१६४	९४१	राहाटी	२०/४/२११	४६१	राळेसांगवी	१६/५/८	४५६
रावणवाडी	२५/२/३७६	२८०	राहाटी	२२/१/२७४	६५४	राळेसांगवी	१८/३/४४	५१८
रावणवाडी	२६/३/९	६२१				राक्षसभुवन	५/३/९९	२२५
रावतळी	३/१३/१२१	१६८				राक्षसभुवन	१६/१/२१	१,८५९
रावताळे	८/७/२८							

नाव (१)	स्थलांक (२)	लोकसंख्या (३)	नाव (१)	स्थलांक (२)	लोकसंख्या (३)	नाव (१)	स्थलांक (२)	लोकसंख्या (३)
राक्षसभुवन	१६/४/५५	३३८	रीढवाही	२६/३/५२४	११५	रकडी	१३/३/३७	७,०९६
राक्षसभुवन	१६/५/१५	१,८१२	रीघोरा	२०/२/७९	१,५५१	रखणखेडे	७/१/१०५	१७९
राक्षस वाडी	१६/७/३	२६१	रीस	३/४/२४	६३२	रखी	४/२/९७	७०८
राक्षसवाडी खु.	८/१२/५५	२६९	रीळ	४/६/१४	६४५	रखी	१५/७/३४	ओसाड
राक्षसवाडी बु.	८/१२/५६	६०७	रइकोट	२२/५/२४०	ओसाड	रज	१५/७/१५३	२५५
राक्षी	८/७/६५	६४८	रइखेडा	१४/१/१८२	४१७	रज तर्फ परभणी	१५/७/२०२	२८५
राक्षी	१३/२/२५	१,०१७	रइपेढा	५/५/९६	२१९	रंझा	२२/४/१६४	१,०२३
रिकटवली	१०/५/१३४	३२२	रइभर	१८/४/३३	१९५८	रटी	१६/३/९३	१११
रिकटोली	४/५/७२	५२०	रई	५/१०/११२	१,१७६	रठा	२२/२/३४२	४५८
रिंगणगाव	७/५/११७	३,३५२	रई	८/१/८७	२,२४३	रढा	२२/४/३९९	३४४
रिंगणवाडी	१९/१/१७४	३३७	रई	८/८/१०४	१,२९६	रढी	१५/५/७६	८७९
रिंगणाबोडी	२४/१/३२८	३३७	रई	९/१२/५२	९१५	रदाण	६/७/५७	१५६
रिंगणी	२३/२/३३०	ओसाड	रई	९/१३/१३	१,३७९	रदे	२/१०/२४	२८१
रिंगणे	३/११/६७	९	रई	१०/१/३०	७८	रदे	४/९/९	४५९
रिंगण	४/८/५६	१,५३६	रई	१०/६/३६	१,३२४	रदेवाडी	१२/११/११५	७५१
रिंगाव	७/८/८४	२५८	रई	१२/२/११९	१,१०५	रद्रपूर	१६/४/३	२४५
रिटघर	३/२/५१	४९४	रई	१२/३/४१	२६०	रद्रवली	३/१०/१३	४८४
रिटद	२०/६/२३४	२,०६५	रई	१३/३/४३	३,७१०	रद्रवाडी	१५/४/१२६	६१७
रिठा	१७/१/१७६	६४१	रई	१४/१२/१४२	९७४	रद्रापूर	१७/६/१९६	८२२
रिठा	१७/४/१४	१,०५१	रई	१६/१/१३५	१,७२५	रद्रापूर	२२/१/३५०	१५०
रिठी	१४/१/३४	२४३	रई	१६/४/१४	४३३	रद्रापूर	२३/१/७९	ओसाड
रिणमोचन	२१/५/१७७	२०३	रई	१७/२/२९	१,२७३	रद्रापूर	२३/१/३७९	१४
रिथपूर	२१/३/३६	३,६६३	रई	१७/५/१९७	८५३	रद्रापूर	२३/२/१२०	ओसाड
रिधापूर	२३/१/१३२	ओसाड	रई	१८/१/५८	८२१	रद्रापूर	२६/१/३४६	ओसाड
रिघर	७/६/१९	६३८	रई	१८/२/८७	४०८	रद्रापूर चक	२६/४/२८५	२८३
रिघोरा	१४/४/१२८	६८९	रई	१८/३/११	५०९	रद्राळा	२०/५/१४६	४२९
रिघोरा	१५/३/३३	५७७	रई	१८/५/३१	६७२	रंधाटी	७/४/१०१	६२५
रिघोरा	१५/७/१५७	५१९	रई	२०/५/२	३८	रंधाडी प्र. खटकळी	२०/१/२३०	२०४
रिघोरा	१९/२/१८३	५६२	रई	२०/५/२२४	९८६	रंधाडी प्र. चिचोणा	२०/१/२२९	ओसाड
रिघोरा	१९/२/२४९	३१६	रई	२२/१/२८२	९५७	रंधाना	१९/१/१६७	१,०४२
रिघोरा	२०/६/६८	३६९	रई	२२/२/३१२	१,६२६	रंधीव	११/२/२	११२
रिघोरा	२२/४/९९	६५७	रई	२४/४/३०४	५७७	रढा	१८/१/५२	६३८
रिघोरा	२३/२/२९२	२६९	रई खु.	१७/६/२४	४३६	रनका	२३/३/३६२	११४
रिघोरा	२४/१/२६७	२,३३४	रईखेडे	१९/४/४६	१,१३२	रनमळी	६/९/२०	७१९
रिघोरा	२४/५/८६	२१	रईखेडे	१९/४/८४	८६०	रपखेडा खु.	१४/५/४४	ओसाड
रिघोरा	२४/५/३१३	ओसाड	रईखेडे	२०/१/२५१	१,११५	रपखेडा बु.	१४/५/९९	१०७
रिघोरा बु.	२४/४/४३२	१,०२९	रईखेडे	७/८/४७	१,८९४	रपला	१५/७/१९२	२५९
रिघोरी	७/२/९०	२१९	रईखेडा	८/११/४६	९४३	रपवळी	३/१३/१६५	८८२
रिघोरी	१६/२/१	४९६	रईखैरी	२४/४/३९८	३४६	रपापेठ	२६/५/१६	३६६
रिघोरे	१२/३/७८	१,१४६	रई गव्हाण	८/१२/५४	४१८	रपीनगट्टा	२६/३/६३०	३०
रिमडोहे	२३/३/१८७	२८	रई गव्हाण	१६/४/१४५	२७५	रपूर	१५/४/१०८	८१९
रिसनगाव	१७/५/११७	१,७११	रईघर	२/२/२	२२८	रपूर	१६/५/२२	१७०
रिसवड	१०/१०/५८	३४१	रईघर	१०/५/१४८	७३९	रपूर (सिद्धेश्वर)	१५/२/१२९	४,३४७
रिसवड	१०/११/२८	१,०२३	रई छत्तिशी	८/९/१०३	१,८६४	रपेरा	२५/२/९१	५१८
रिसामा	२५/१/३६५	२०६१	रई ढोकी	१८/४/४०	७७१	रमोडी	८/२/३०	१,४२०
रिसाळा	२४/२/२१	१४५	रईथळ	१६/१/११२	८२६	रमना	१५/८/६०	८७४
रिसे	९/११/३३	६३३	रई घारूर	१६/६/४१	१,४५४	रम्हणा	१९/५/२९२	५१७
रिसोड	२०/६/१८४	८,६०४	रईनालकोल	१६/३/७४	१,००६	रयाड	२४/५/११९	२००
रिहे	९/९/७४	१,५३६	रई पठार	२१/१/व ग्रा२६	८०	रयाड	२४/५/१४५	६७१
रिळे	३/१०/१६४	३६३	रई पठार (व ग्रा.)			रयाड	२५/२/४८१	४६८
रिळे	११/२/४९	१,८६६	रई पिपळा	१६/६/४	२२५	रयाड	२६/२/५७५	ओसाड
रोगनी	१८/९/४८	१७४	रई बु.	१७/६/२३	८२३	रयाड	२६/५/२३०	ओसाड

नाव	स्थलांक	लोकसंख्या	नाव	स्थलांक	लोकसंख्या	नाव	स्थलांक	लोकसंख्या
(१)	(२)	(३)	(१)	(२)	(३)	(१)	(२)	(३)
रुवळे	१०/१०/१७९	६८८	रेठरे	१३/१/२५	१,३६५	रेलगाव	१४/२/२७	१,२९४
रुवी	१७/१/२०	६५९	रेठरे खु.	१०/११/८०	२,१३४	रेलगाव	१४/४/९१	६५३
रुस्तमपूर	२१/४/२१४	३४४	रेठरे घरण	११/३/६	४,२५७	रेलगाव	१४/९/७	३२८
रुस्तमपूर	२२/२/९	ओसाड	रेठरे बु.	१०/११/८१	६,४७६	रेला	२६/६/२८८	६०
रुस्तमपूर	२५/१/६७	२०९	रेठरे हर्णाक्ष	११/३/३१	३,७४०	रेवकी	१६/१/६५	९३३
रुस्तमाबाद	२०/३/२०५	८३४	रेड	११/२/७७	९७१	रेवगाव	१४/१०/१४१	१,९६४
रुस्तुमपूर	१४/९/१५९	४१	रेडगाव	१५/४/१५७	४६४	रेवंडी	४/१२/३६	२,१७२
रुळे	९/१०/१०	१,००४	रेडगाव खु.	५/७/९५	८१९	रेवडी	१०/६/२२	१,२५१
रुळे	१०/५/२१	३३७	रेडगाव बु.	५/१०/१	६७०	रेवंडे	१०/९/६१	२८४
रुई	२६/१/१८३	१,०३९	रेडज	१५/२/१८३	८७७	रेवणगाव	११/१/८०	१,१६२
रुईशेत भोमोली	३/५/१३१	५०६	रेडणी	९/१३/७३	१,३७१	रेवतळे	३/१३/१०९	८२०
रुण	४/८/७९	१,२१३	रेडवा	२१/२/९३	१५९	रेवती	२/१०/३४	१३३
रुदावळी	६/६/३७	४९७	रेडा	९/१३/७१	९६२	रेवती	७/७/७६	५१५
रुद्रवट	३/१२/४७	२५०	रेंडाळे	५/११/९२	३३९	रेवती	२३/१/४१९	१
रुस्तमपूर	२१/५/१०	१	रेंडी	४/१४/ना.२	१०,३४५	रेवदंडा	३/५/ना.२	६,२४०
रुस्तमपूर	२१/५/१८४	ओसाड	रेडे	८/२/३४	१८४	रेवनाळ	११/५/१८	१,१४३
रुळे	३/५/१४३	५७	रेडे	१२/४/२२	९८२	रेवनी	२५/२/५२०	२६३
रेऊळगाव	१४/१/७३	२३३	रेडेवाडी	१३/१०/३५	ओसाड	रेवराला	२४/३/३१४	८७९
रेकनार	२६/६/५	११८	रेडवा	२०/३/२२४	५६५	रेवलगाव	१४/१२/१२८	२१६
रेकनार	२६/६/१५४	२५४	रेणकापूर	२२/२/६४	२१७	रेवली	४/२/५६	३१०
रेकाभटल	२६/६/१४१	१४	रेणकापूर	२३/१/४५३	ओसाड	रेवली	१०/९/३०	२५४
रेकोमट्टा मसाहत	२६/६/१४०	७९	रेणापुरी	१६/२/४४	३२३	रेवली	१६/२/१५४	८२९
रेखागाव	२६/३/८०२	३७०	रेणापूर	१५/४/९४	१५९	रेवस	३/५/८	१,२२०
रेखाटोला	२६/३/५५८	१६५	रेणापूर	१६/७/१६३	७,१७३	रेवसा	२१/५/४३	१,२७९
रेगडी	२६/३/८८५	६८७	रेणापूर	१७/२/५६	ओसाड	रेवळगाव	१५/१/१४८	२४२
रेगागाव	२६/३/४८५	ओसाड	रेणापूर	१७/४/५४	६४१	रेवळगाव	१५/७/२८	५७६
रेगाडंडी	२६/६/९५	१०७	रेणापूर	१४/१२/११७	१६९	रेवळी	३/१२/१०	७२१
रेंगातूर	२४/५/१९४	४७६	रेणावळे	१०/३/१६	६९७	रेवाडी	६/७/५४	७८९
रेंगातूर	२६/१/९	११९	रेणावी	११/१/७८	१,९०१	रेवोली	३/६/१३५	१३०
रेगादड	२६/३/६२५	१०३	रेणोशी	१०/५/१७	२२४	रेवोळी	३/८/२५	३८४
रेंगापार	२४/४/३८२	ओसाड	रेथी	६/२/१३९	३४	रेहकी खु.	२३/२/३६१	ओसाड
रेंगापूर	२३/३/१९३	ओसाड	रेंदाळ	१३/३/५०	५,३५४	रेहटीया (व ग्रा)	२१/१/व ग्रा ७०	२४
रेंगाबोडी	२६/२/२४८	५२५	रेनकापूर	१५/७/१७२	३९८	रेहळी	२५/३/४२०	२४६
रेगाव	१५/७/१८५	३६६	रेनकापूर	२०/५/६२	१	रेहेकुरी	८/१२/३७	७८२
रेगाव	२०/६/८	५१०	रेनकापूर	२०/५/१२७	१	रैनी	२५/२/२६५	ओसाड
रेगुंटा चक	२६/६/४७९	ओसाड	रेनकापूर	२२/१/८१	३०	रैय्यतवारी	२६/४/६१ (३)	६९४
रेगुंटा मालगुजारी	२६/६/४८३	५१४	रेनकापूर	२३/३/३३८	४३२	कॉलरी (३).		
रेंगुलवाही	२६/६/४५७	८६	रेनबडी	८/८/३७	६७५	रोकडपाडा	५/३/७७	५३६
रेंगेपार	२५/१/३३५	ओसाड	रेनाखळी	१५/५/१११	१,३२२	रोकडा	१६/१/१११	१९५
रेंगेपार	२५/२/११८	५४८	रेनापूर	१५/५/१४२	१,२२५	रोकडे	७/१३/९२	७००
रेंगेपार	२५/२/४१६	ओसाड	रेपनपल्ली	२६/६/४४९	१४७	रोंघा	२५/२/५२	८३७
रेंगेपार	२५/३/३६	१,५०६	रेपा	१५/२/१४३	५११	रोंघाणे	५/३/१०७	२६१
रेंगेपार	२५/३/७८	१,२७५	रेपा	१५/३/५५	११०	रोंघा हमेशा	२५/२/६०	ओसाड
रेंगेपार	२५/३/१५९	६२१	रेपाटखेड	२०/४/२०	१६६	रोजकुंड	६/२/९५	६१७
रेंगेपार	२५/३/१८६	३९१	रेपाळा	१४/५/२९	२२६	रोजगाव	६/९/५५	१३७
रेंगेपार	२५/३/३२५	५२०	रेपोली	३/१०/२१३	४५५	रोजवेपूर	१४/१/८१	ओसाड
रेंगवाही (व ग्रा)	२६/३/८९९	१६६	रेंबवली	४/१०/५७	२६८	रोझ	५/२/८५	५५६
रेंगोडा	२५/३/११७	४८४	रेंभोटे	७/३/९३	७०३	रोझनगाव	१७/६/८३	३३९
रेचा	२६/३/६२६	८३	रेल	७/५/८५	७६७	रोझवे	६/३/४१	६६०
रेचा	२६/६/४५	११०	रेल	१४/१/२७	७४०	रोझोदे	७/३/१३	३,०२३
रेटपाडा	६/३/१३	४५	रेल	१४/६/५२	३४८	रोटवद	७/५/१	१,३६१
रेटवडी	९/३/६७	१,८४२	रेल	२०/१/२०७	१,९९९	रोटवद	७/१२/११	१,८२३

नाव	स्थलाक	लोकसंख्या	नाव	स्थलाक	लोकसंख्या	नाव	स्थलाक	लोकसंख्या
(१)	(२)	(३)	(१)	(२)	(३)	(१)	(२)	(३)
रोटस्थळ	१४/८/३५	१७	रोहणा	२३/१/४४०	२,४७४	लकनाथ	२२/१/८४	ओसाड
रोटी	५/३/७१	११६	रोहणा	२४/१/१४०	१,२६९	लंकाचेन मसाहत	२६/६/४४०	ओसाड
रोटी	९/८/३७	६७९	रोहणा	२४/२/१४१	३४८	लंकाचेन (सव्हड)	२६/६/४४१	११२
रोटी	१९/३/१	१३१	रोहणा	२४/५/५१५	२०५	लक्कडकोट	६/३/५४	२६४
रोटगाव	१४/७/६९	४९३	रोहणा	२५/२/२२६	१,१४५	लक्कडकोट	६/८/१	७९२
रोठ खु.	३/८/४७	४६६	रोहणा	२५/२/२६१	ओसाड	लक्कडकोट	२६/५/२७३	३३१
रोठ बु.	३/८/४८	१४१	रोहणा	२५/२/५३१	३०	लक्कडकोट (व ग्रा)	६/४/१६	९७१
रोठा	२३/२/२०९	७२०	रोहणा (व ग्रा)	२२/२/२८५	ओसाड	लखनगाव	१८/९/११	७०६
रोठे	२/४/१४८	९१	रोहणी	२३/२/६९	१,१५२	लखनगुडा मसाहत	२६/६/४९२	ओसाड
रोडगा	१५/७/१२१	२२२	रोहणी	२५/३/५५५	८३९	लखनगुडा (सव्हड)	२६/६/४९१	६७
रोडगी	१७/२/१४२	४७७	रोहतवाडी	१६/५/७७	५०४	लखमापूरी	८/७/९६	६४१
रोडपाली	३/२/२०	१,२४४	रोहनखेड	२१/३/८५	७५४	लखमापूर	२/५/६९	१५४
रोडवहाळ	२/८/१७५	२७५	रोहनखेडा	२३/३/४०	४८२	लखमापूर	५/१/१४८	३,२९६
रोडा	२६/३/४६६	ओसाड	रोहना	१९/३/१२८	१,२६४	लखमापूर	५/६/८१	१,३२१
रोडावाही	२६/३/६०६	१७०	रोहना	२०/५/१२६	४५७	लखमापूर	१३/६/७३	२१८
रोड	३/६/९१	१,०८६	रोहना	२१/५/३७४	३२७	लखमापूर	१४/८/१६४	५४४
रोढा	२५/१/३९३	६४९	रोहना	२४/२/२३७	५१	लखमापूर	१६/७/१३४	४७१
रोणापाल	४/१५/५१	४१२	रोहना	२६/२/३६१	ओसाड	लखमापूर	१७/१/१४	१,१४९
रोदोरी	२१/२/२५०	ओसाड	रोहनाळ	२१/३/१३५	ओसाड	लखमापूर	१७/७/११२	६०७
रोनझाणे	५/२/९४	१,५७८	रोहापट	२२/५/१०७	३८६	लखमापूर	२०/१/२४५	ओसाड
रोपळे	१२/५/२०	२,६६८	रोहा (ग्रा.)	३/८/१०६	३२४	लखमापूर	२०/३/३३९	१५३
रोपळे कव्हे	१२/३/४	२,६३५	रोहा	२५/२/१९८	१,४७६	लखमापूर	२०/५/१२३	७४
रोपळे खु.	१२/३/७०	४९५	रोहा अष्टमी* (न.पा.)	३/८/ना.१	७,५५३	लखमापूर	२२/२/६	ओसाड
रोपा	२५/३/४३१	३३	रोहाणे	६/७/७५	१,५८५	लखमापूर	२४/४/३३५	१२०
रोपी रीठ	२६/६/३३	ओसाड	रोहिजण	३/२/६	६७८	लखमापूर	२६/५/१३५	१,०६४
रोमपल्ली (व ग्रा)	२६/६/५३८	१९७	रोहिण खिडकी	१९/१/६	१७२	लखमापूर उर्फ बोरी	२६/३/७८३	१,३४५
रोम (व ग्रा)	२१/१/व ग्रा १९	९६	रोहिणखेड	१९/२/२००	३,६५३	लखमापूर	२६/१/२०६	२
रोवळे	३/१०/४१	८०७	रोहिणी	६/६/५९	१,०२६	(रय्यतवारी).		
रोवळे	४/२/६	४१२	रोहिणी	७/१३/५७	१,२५७	लखमापूर	२६/४/१८	३९
रोशनपूर	२३/१/३९७	ओसाड	रोहिणी	२२/४/८०	१०४	(रय्यतवारी).		
रोषणपुरी	१६/२/६३	३४९	रोहिणे	१०/१०/२	ओसाड	लखमापूरवाडी	१४/७/१०१	ओसाड
रोषनखेड	२१/३/२८८	१,१३३	रोहिना	१८/८/३	१,५४०	लखमापूरी	१४/१२/१२४	७३९
रोषनगाव	१४/१०/५०	१,८७४	रोहिनीखेडा	२१/१/५४	२४७	लखा	१७/८/४	७२७
रोषमाळ खु.	६/१/१३	२५५	रोहिला खु.	१४/१/१४८	५३९	लखाड	२१/४/३२	९९४
(व ग्रा).			रोहिला गड	१४/१२/६	२,६५३	लखानी	५/४/२३	२८९
रोषमाळ बु.	६/१/६६	१,४११	रोहिले	४/४/६०	१६	लखानी	५/२/५८	५६७
रोसंबा	१८/३/६५	२०	रोहिले	५/९/६	५९८	लखापूर	२२/४/३२	ओसाड
रोसा	१८/२/७९	५९५	रोहिले बु.	५/८/८३	२४२	लखाळ	६/९/७६	२१६
रोहकडी	९/१/६	७३१	रोहीना बु.	१५/१/१२१	९५९	लगडवाळ	६/९/१३	४२५
रोहकळ	१८/२/३८	९८४	रोहोकल	९/३/७८	५०१	लगडांबवा	७/२/६६	ओसाड
रोहटेक	२२/२/३८०	६०६	रोहोट	१०/९/१६	६७४	लगडी-भवानी (व ग्रा)	६/४/१७२	५७०
रोहडा	२२/३/६३	१,२२९	रोहोड	६/९/२	६२०	लंगरपेठ	११/६/८३	१,०९८
रोहण	३/१३/६५	१९४	रोहोडा	१९/४/२१४	६५०	लगाम	२६/३/९३५	४९०
रोहण	६/९/३०	८८८	रौळस	५/१०/२८	८७२	लगामहेट्टी	२६/३/९३३	ओसाड
रोहणखेड	२०/१/१८८	५७१	रौळसगाव	१६/४/१४४	५७७	लगामहेट्टीपंच	२६/३/९३४	२०५
रोहणखेडा	२१/५/२३	४१९				लंघाणे	६/७/३०	७२७
रोहणवाडी	१४/१०/१३८	१,१५३				लंघापूर	२०/४/७६	४६३
रोहणा	१९/४/२६५	३६२				लघुळ	१७/६/२०१	१,२२०
रोहणा	२०/१/२२०	४०३				लंघारा	२५/२/९६	३१९
रोहणा	२०/४/७८	२२१	लउळ	१६/२/९७	२,५३५	लटोरी	२५/१/३६७	१,२६५
रोहणा	२२/१/२६३	५१७	लउळ	१२/३/५३	३,७११	लडाई जंगली	२४/२/२१२	ओसाड
रोहणा	२३/१/१०	ओसाड	लकडजवळगा	१८/११/११	३४२	लडाई मालगुजारी	२४/२/२१३	१६५



नाव	स्थलांक	लोकसंख्या	नाव	स्थलांक	लोकसंख्या	नाव	स्थलांक	लोकसंख्या
(१)	(२)	(३)	(१)	(२)	(३)	(१)	(२)	(३)
लतीफपूर	१४/४/१३४	३८८	ळठींग	६/१०/१००	१,५४९	लाखेगाव	१४/११/४२	५७३
लतीफपूर	१७/३/१७	ओसाड	लक्ष्मणपूर	२६/३/८२७	४२९	लाखेगाव	२५/१/८३	१,३२७
लपाली	१९/२/१८०	५९७	लक्ष्मीखार	३/११/४३	१४	लाखेफळ	८/७/१५	१,२८०
लमघान	२४/१/१८९	ओसाड	लक्ष्मी-दहिबडी	१२/१०/५	२,६०३	लाखेवारा	२१/१/व ग्रा४८	ओसाड
लमांजन प्र. बोरनार	७/६/६३	२८४	लक्ष्मीदेवी पेटा चक	२६/६/६१७	२१३	(व ग्रा).		
लवंग	१२/४/६०	२,४११	लक्ष्मीदेवी पेटा	२६/६/६१०	२९४	लाखोंडा	२०/३/२७	१७९
लवंगा	११/५/९४	२५८	रैय्यतवारी.			लाखोंडा बु.	२०/३/३६	३५२
लवंगी	१२/८/७१	७७९	लक्ष्मीनारायणपूर	२३/२/११	३०३	लाखोरी	२५/३/४७	२,०५८
लवंगी	१२/१०/७०	१,४१५	लक्ष्मीपूर	१६/२/८७	१४४	लाखोली	७/१२/२४	५७३
लवल	२/८/१४५	४०९	लक्ष्मीपूर	२३/१/४३८	ओसाड	लाखोली	२४/१/२४८	१२२
लवळे	९/९/९१	२,००३	लक्ष्मीपूर रैय्यतवारी	२६/६/५८७	९२	लागळुद	१७/४/७६	९९४
लवादा	२१/१/५३	३१५	लक्ष्मीपूर हमेशा	२५/२/२५	ओसाड	लाछोरे	६/४/२०	१४९
लवादा	२५/२/५१	१८७	लक्ष्मीप्रसाद	३/५/८१	ओसाड	लांजा *	४/८/२१	४,४७४
लवादा (बेस्ट)	२१/१/व ग्रा१४६	६६	लाईत	२०/४/७	३५५	लांजाळा	२४/५/७	२४९
(व ग्रा).			लाकटू	२१/१/८९	२०५	लांजी	१७/१/१२	५६७
लवादा (व ग्रा)	२१/१/व ग्रा१३८	७६	लाकडी	९/१३/१५	९५१	लांजी	१८/१/६३	४६९
लवारी	२५/३/८६	२,२५६	लाकड्या हनुमान	६/६/५५	४३१	लाजूळ	४/६/४३	१,१६१
लवेल	४/३/११६	१,२००	(व ग्रा).			लाजेश्वर	१८/३/४	६२४
लव्हाण	२२/४/१५२	४९	लाकूडवाडी	१३/१०/३१	७५२	लांझी	१४/८/१०४	२८६
लव्हाड	९/९/१०७	३३५	लाकूडवाडी	१३/१२/५२	४१७	लांझी	२६/६/९१	३९
लव्हाळा	१९/५/६२	५६६	लाख	७/११/५०	८८	लांझुड	१९/३/३५	१,९६९
लव्हाळी	५/५/४४	९४	लाख	८/५/४१	१,३९७	लांझुडा	२६/३/६७५	६५९
लव्हाळी	१४/१/१७४	१००	लाख	१५/४/१७३	१,०२७	लाट	१३/४/३३	६,८६८
लव्हाळी ओतूर	८/२/१२७	३१७	लाख खंडाळा	१४/७/५८	३६६	लाटगाव	१३/१०/८१	६२६
लव्हाळी कोतूळ	८/२/११६	१९५	लाखखिंड	२२/१/१७१	८३४	लाटवडे	१३/३/१०	२,६०४
लव्हाळी ल. खु.	९/१०/११६	१००	लाखगंगा	१४/७/११५	३८१	लाटवण	४/१/८६	२,०३३
लव्हाळी बु.	९/१०/१०६	२२५	लाखणगाव	९/२/२५	१,४७५	लाटे	९/१२/३६	१,६८१
लव्ह	१२/१/६६	७५५	लाखणगाव	१८/७/१	१,३२०	लाठ खु.	१७/५/८२	१,०५९
लव्हेंज	३/४/११९	२६५	लाखणी	१४/७/४८	३९२	लाठी	२०/५/११	५६७
लव्हेंरी	९/१४/८३	१७५	लाखणी	२५/३/६५	६,३०४	लाठी	२२/५/३२३	३०२
लष्करपूर	२१/३/४१	ओसाड	लाखनवाडा	२०/३/८९	१८७	लाठी	२६/४/३७७	८७०
लष्करी	२६/६/३१४	१४१	लाखनवाडा	२३/१/८८	ओसाड	लाडका	१७/५/९२	६८५
लसनपूर	२३/३/२८५	२६१	लाखनवाडा खु.	१९/३/२२५	५२१	लाडकी	२१/३/५८	१,१२०
लसनापूर	२०/४/१२४	८३	लाखनवाडा बु.	१९/३/२२६	२,६०४	लाडकी	२३/३/१४९	९७९
लसनापूर	२१/६/११८	ओसाड	लाखनवाडी	२१/२/१५४	४९३	लाडखेड	२२/१/२१०	२,६९६
लहवित (१)	५/९/१०५	२,६८१	लाखनवाडी	२१/४/१३७	९५४	लाडगाव	५/३/६१	३५५
लहवित (२)	५/९/१०५	देवळाली	लाखपाले	३/१०/२२४	५५३	लाडगाव	७/४/५०	२५२
		छावणीत	लाखपुरी	२०/४/१४	२,२७१	लाडगाव	८/२/५१	४१९
		समाविष्ट.	लाखरंग	३/१/१४३	४१	लाडगाव	८/४/७१	७६३
लहादेवी	२३/१/४१३	१३६	लाखरायाची	२२/१/२८८	१,४२४	लाडगाव	१४/७/११९	१,१६५
लहान	१५/७/१७७	१५३	लाखलगाव	५/९/११४	१,३०५	लाडगाव	१४/९/१५१	४५२
लहान	१७/३/२०	२,३७७	लाखवड	१०/५/१०५	३९८	लाडगाव	२४/१/२२६	८८०
लहासर	७/१२/४३	८१३	लाखा	१६/६/१०७	५२३	लाडगाव	२४/४/२९६	ओसाड
लही	२०/५/२०८	२७८	लाखांदूर	२५/३/५५८	२,७३५	लाडघर	४/२/३९	१,३७५
लहीटोला	२५/१/१७४	४७८	लाखापूर	६/३/६७	१,२८६	लाडची	५/९/३९	६५३
लहीत	५/११/१४	२०५	लाखापूर	२२/५/७०	२५९	लाडज	२६/१/१४०	१,६८४
लहीत खु.	८/२/१३४	६४२	लाखापूर	२४/३/१४२	६६	लाडजळगाव	८/७/११७	१,९३२
लहीत बु.	८/२/१२६	४२०	लाखापूर	२६/१/१०८	२९४	लाडझरा	२६/३/५७३	११८
लहुरी	१६/६/६२	२,०८२	लाखार (व ग्रा)	२१/३/१९५	८६	लाडझरी	१६/७/११४	८१८
लहुळसे	३/१४/४३	२५९	लाखिवली	२/७/१०१	७७७	लाडणापूर	१९/१/३७	९६८
लहू	१२/३/१४	१,०९३	लाखी	१८/२/४७	१७७	लाडनांद्रा	१५/५/१०९	६०२
लळगुण	१०/७/३	३,११८	लाखी जहागीर	२२/३/१	१,४२६	लाडनापूर	२३/१/४१२	ओसाड

नाव	स्थलांक	लोकसंख्या	नाव	स्थलांक	लोकसंख्या	नाव	स्थलांक	लोकसंख्या
(१)	(२)	(३)	(१)	(२)	(३)	(१)	(२)	(३)
लाडपिपरी	१५/३/२०८	२१२	लालवाडी	१४/१२/३२	८४९	लिंगदेव	८/२/१२२	१,३४८
लाडबोरी	२६/१/२५८	९६८	लालापुर	२२/१/१२१	१७	लिंगघरी	१७/१/१५०	ओसाड
लाडली	७/५/८४	५४९	लालोडी	१७/६/१००	७७७	लिंगघाळ	१८/१/१४३	३१७
लाडसावंगी	१४/९/१६६	३,१३३	लालोडे	२/४/५४	४४३	लिंगनकर	१७/८/६६	३५९
लांडाळा	१५/२/१५८	१३३	लावखेड	२०/२/१०३	१६९	लिंगनूर	११/६/४८	२,१५७
लाडिवली	३/२/१७५	४१२	लावगण	४/८/७०	४१५	लिंगनूर का. नूल	१३/११/१५	१,३५४
लाडिवली	३/६/५६	१६	लावघर	१०/९/२०	६५०	लिंगनूर का. नैसरी	१३/११/६८	६३६
लाडिवली	३/१३/४५	५५६	लावडी	२५/२/४९५	२९२	लिंगनूर कापशी	१३/८/५४	९४६
लाडीवली	३/१/१५०	२२०	लावणा	१९/५/१७२	५०३	लिंगनूर दुमाला	१३/८/६	१,३१२
लाडूद	५/१/४६	३९३	लावणी	१५/१/९८	७७१	लिंग पिपरी	१५/३/५८	१२५
लाडेगाव	१०/७/६६	६१३	लावना	२०/५/७७	४५६	लिंगबोरी	२२/१/३०२	ओसाड
लाडगाव	११/३/१०	१,१६९	लावा	२४/४/१२०	७२५	लिंगमपल्ली	२६/६/४६२	३३
लाडगाव	१६/६/१४८	१,०३८	लावारी	२६/२/३८७	२०८	लिंगसा	१५/१/१७१	१,१८५
लाडेगाव	२०/१/५६	३५५	लावारी	२६/२/४६८	२५१	लिंगा	१९/५/१०२	३३५
लाडेगाव	२०/४/२१९	१,०४३	लावारी	२६/३/२२४	१७९	लिंगा	१९/५/२९०	३९७
लाडेगाव	२३/१/३६५	३८५	लावारी	२६/४/३४६	१२५	लिंगा	२१/३/२८५	१,०५४
लाडेगाव	२६/२/३८४	ओसाड	लावेश्वर	२५/२/२५७	६०१	लिंगा	२२/१/२१२	२५५
लाडे वडगाव	१६/६/१४१	१,३२१	लाशिरगाव	९/१०/९३	५१२	लिंगा	२४/१/२४३	३८८
लाडोली चक	२६/४/३२४	ओसाड	लासगाव	७/११/४१	१,४१३	लिंगा	२४/४/२०	ओसाड
लांडोळे	१२/२/९३	८२४	लासरा	१८/७/८१	२४०	लिंगा(जा)	१७/२/५३	ओसाड
लांडर	३/८/१२०	३६७	लासलगाव	५/१०/ना.१	५,३७२	लिंगापूर	१७/२/१५६	३११
लातूर (ग्रा.)	१८/५/७२	४०३	लासीना	१५/४/५८	४४६	लिंगापूर	१७/६/१७०	ओसाड
लातूर (२)*	१८/५/ना.१	४०,९१३	लासीना	१५/८/१	९१९	लिंगापूर	१७/७/८१	२१२
(न.पा.)			लासीना	२२/१/१८८	१,१७६	लिंगापूर	२३/१/४१	१९४
लादगड	२३/१/२३५	ओसाड	लासुरा खु.	१९/३/७०	५६६	लिंगामांडवी	२३/१/१५४	२४४
लादगा	१७/७/२१	६६४	लासुरा जहागीर	१९/३/१९१	२४७	लिंगामे	५/४/५५	३४३
लापका	२४/३/३५७	२२३	लासुरा बु.	१९/३/७१	४४७	लिंगी	१५/७/१५९	४७२
लाप खु.	२/७/२६	३५३	लासुरा	९/१३/२०	७,०२६	लिंगी	१७/१/७४	८५१
लाप बु.	२/७/२०	४८४	लासूणा	१८/४/७९	७६६	लिंगी	२२/१/३४७	२२१
लापाळे बांधण	२/७/२५	ओसाड	लासूर	७/१/२७	४,६५७	लिंगी	२२/३/३३५	१३९
लांबोटा	१८/११/७८	१,६१९	लासूर	१४/७/११२	३,२१४	लिंगी	२२/४/२१३	६२
लांबोटी	१२/६/५५	६९३	लासूर	२१/४/२०९	६८१	लिंगीवरे	११/१/११५	८४८
लांबोळे	६/४/११४	८६१	लासूरा	१४/१२/३८	२७५	लिंगेवाडी	१४/४/१०५	६८२
लामकाणी	६/१०/५	४,००३	लासूरा	१९/२/८९	५६५	लिंगोणे	५/५/९१	३७४
लामकाना	१४/९/१४६	७१६	लासूरे	७/११/९४	५१२	लिपणगाव	८/११/७०	२,७०५
लामकानी	१७/४/३६	६९०	लासोणा	१८/८/१२९	१,३६३	लिपणी	३/१२/६६	१२६
लामकानी	२०/१/१३४	३८९	लाहरी मसाहत	२६/६/३३५	ओसाड	लिब	१०/९/६९	४,९७२
लामगव्हाण	१४/११/९३	४८५	लाहरी (सव्हड)	२६/६/३३६	३४५	लिबखेडा	१५/१/२०	३७२
लामज	१०/५/२०	४७७	लाहिवट	३/१२/४१	ओसाड	लिबगव्हाण	२२/३/२६३	२९८
लामजना	१८/९/१०१	२,३४१	लाहे	२/८/१८	५८०	लिबगाव	१६/७/१०४	१,२२२
लामणगाव	१४/१/१७०	५४७	लाहोरी	२३/३/२८०	३९८	लिबा	१५/५/१६२	२,१३८
लामनगाव	१४/६/५४	३१४	लाळी खु.	१८/८/५१	३८४	लिबा	१६/५/३४	६१३
लाम्बोरी	२६/५/३९	ओसाड	लाळी बु.	१८/८/४५	६७८	लिबा	१७/८/७	१९८
लायगव्हाण	२२/१/२५८	२००	लिखितपिप्री	१५/१/१७५	५४०	लिबा	२५/१/३९४	७१५
लायगाव	१४/९/२०५	६६९	लिखितवाडा	२६/४/४२१	ओसाड	लिबागणेश	१६/४/१२४	४,१०२
लालगुडा	२२/५/२७८	४१२	लिखितवाडा चक	२६/४/४१९	६४६	लिबाई	१६/४/१८	७५८
लालचिचबोडी	२६/१/२७२	ओसाड	लिंग कोतवाल	२०/६/१६५	५२४	लिबाई	१६/४/१०३	३४१
लालठाणे	२/४/१४९	३९०	लिंगटी	२२/५/२३०	५१७	लिबाळा	१५/२/१४४	६३८
लालपाडी	५/१०/५४	४५५	लिंगतपूरी	१४/११/१२२	३७३	लिबाळा	१८/९/९७	१,०३७
लालपूर	६/२/१२५	९६	लिंगती	२२/४/१९२	६०८	लिबाळा	१८/११/१३५	७२५
लालमाती (व ग्रा)	७/३/४३	१७४	लिंगदरी	१४/९/४९	३०३	लिबाळा आमदरी	१५/३/२७	३३५
लालवन	१४/१/१३५	२५४	लिंगदरी	१५/३/३१	१६७	लिबाळा प्र. वाघीम	१५/३/१३२	४६६

नाव	स्थलांक	लोकसंख्या	नाव	स्थलांक	लोकसंख्या	नाव	स्थलांक	लोकसंख्या
(१)	(२)	(३)	(१)	(२)	(३)	(१)	(२)	(३)
लिबाळा (बामणी-सर्कल).	१५/२/५५	२८०	लेप	३/१२/५३	४७१	लोण प्र. उत्राण	७/१०/४२	१८७
लिबाळा मक्ता	१५/३/१९१	२४५	लेमी	३/५/७२	११२	लोण प्र. भडगाव	७/१०/२०	७१६
लिबाळा हुडी	१५/३/४०	१७३	लेवा	२२/३/१६९	९०३	लोण बु.	७/४/१२४	५७२
लिबी	१४/१२/२१२	४०२	लेहकीकला	२३/२/२७३	१,४६२	लोण बु.	१५/७/१७६	८८७
लिबी	१५/४/२४	३३४	लेहनी	२०/६/२१	८४२	लोणबहेळ	२२/१/३७०	७३८
लिबुटा	१६/७/१९	३०२	लेहा	१४/२/८६	१,०५०	लोणवाडी	४/२/१७	२१३
लिबे जळगाव	१४/८/१९६	६७५	लेहा	१४/४/३६	९०९	लोणवाडी	५/१०/१६	६४३
लिबे वडगाव	१५/१/९०	६७८	लेहा (बाबरा)	१४/२/११७	७२८	लोणवाडी	१४/२/४०	७९७
लिबेवाडी	१५/८/१०५	४९०	लेहेगाव	२१/३/१६८	५०२	लोणवाडे	५/२/७०	६०६
			लेहेगाव	२१/४/१६०	८४६	लोणवाहीटोला	२६/१/२५७	३९८
लिबोटी	१७/५/१२७	५००	लेहेदिगर	७/१२/८६	१,४१०	लोणविरे	१२/९/४४	९४६
लिबोडी	१६/३/३५	३८३	लोखंडा	१९/३/२१८	१,६३१	लोणशी	३/१०/१७७	५३१
लिबोना	१५/१/६३	३४४	लोखंडी	२३/३/३२९	९१	लोणसीम	७/४/१२१	३३९
लिबोनी	१४/१२/१८५	८८६	लोखंडी	१६/७/५६	१,६०१	लोणाग्रा	२०/३/२१	६७७
लिहा खु.	१९/२/२२	ओसाड	सावरगाव.			लोणार	१२/१०/२४	१,५६६
लिहा बु.	१९/२/१६९	१,५७८	लोखे	१३/६/४१	३३४	लोणार	१९/५/३२६	६,९३३
लिहारी	१७/२/४९	७७८	लोझा	१४/१/९	१७	लोणार	२६/२/८६	३९७
लिहीगाव	२४/४/२११	४२४	लोटीव	११/२/८	९९	लोणार	२६/२/५७१	ओसाड
लिहीदा	२१/३/१५९	७३१	लोटे	४/३/१०९	९३०	लोणारा	२४/४/११३	३५७
लिगा	२४/२/२११	७८५	लोटेवाडी	१२/९/८	१,६०२	लोणारा	२५/१/१२७	५३३
लीब	११/४/२३	७५१	लोटेवाडी	१३/९/१६	५७७	लोणारे	३/५/६०	४६४
लुखामसला	१६/१/७५	८४०	लौंदरी खु.	७/१२/९२	३६७	लोणावळा	९/५/ना.१	२१,७१३
लुखेगाव	१६/२/५९	२५१	लौंदरी बु.	७/१२/९१	१,२२४	(न.पा.)		
लुमखडे	७/३/१०७	१५७	लौंदरे	५/८/६४	८५६	लोणिवली	३/२/१००	५१४
लुमनेखोल	१०/९/१९	२२१	लौंदरे	६/४/१४९	७७९	लोणी	७/१/१०३	६५२
लुमवाडी	९/१३/८५	१,०५८	लौंदरे	६/६/३२	१,०१२	लोणी	७/१२/१३६	९६८
लुल्ले	५/२/२१	७०५	लौंदरे	७/४/१४८	७०५	लोणी	८/१३/३९	९०२
लुकुरबोडी	२६/३/१७४	१३७	लोढापूर	२३/२/३५५	ओसाड	लोणी	९/२/९९	३,४३०
लेखडा (व ग्रा)	६/१/१२१	ओसाड	लोढे	७/१३/२	१,३६४	लोणी	९/१३/३३	१,०७०
लेखा	२६/३/५०५	२८२	लोढे	११/४/६४	५८७	लोणी	१०/१/१०	८९०
लेंगरे	११/१/७५	४,१५५	लोढेसांगवी	१७/५/६७	५४८	लोणी	१०/७/२९	१,०५४
लेंडरा	२४/४/१६५	नागपूर	लौंदोली	२६/४/२७४	१,१४१	लोणी	१२/३/१	४५६
		गहारात	लोण	७/४/११९	२२३	लोणी	१४/६/४१	१,०१२
		समाविष्ट.	लोणकुटे	६/१०/२५	१४२	लोणी	१६/३/४७	२,०६५
लेंडवाडी	१६/७/९४	१४५	लोणकोठा	३/५/३४	ओसाड	लोणी	१६/४/९२	६०५
लेडवे-चिंचाळे	१२/१०/९	१,३०८	लोणखस	१८/३/९	१७९	लोणी	१६/५/७	१,७६३
लेडीजोव	२५/३/३७०	१५४	लोणखारी	२४/४/१७७	६७३	लोणी	१६/७/३०	८०४
लेडेगाव	१८/१/१६	२२३	लोण खु.	७/४/१२३	३७७	लोणी	१७/१/११४	४२०
लेडेसरी	२५/१/२४२	३९१	लोण खु.	१५/७/१८३	४२०	लोणी	१७/८/८५	२,२५९
लेडेसरी	२५/२/५३	३४६	लोणखेडी	६/१०/६६	१,७९६	लोणी	१८/२/१११	१,४७९
लेडेसरी	२५/२/२३६	३४	लोणखेडे	६/४/१०५	१,८६०	लोणी	१८/८/१३५	१,६२८
लेडेसरी	२५/२/४०४	ओसाड	लोणखेडे	६/९/६४	१,१२९	लोणी	१९/३/२१२	९४६
लेडेसरी	२५/३/१५८	३४७	लोणखैरी तुकूम	२६/१/३०२	३७७	लोणी	१९/५/६०	९४१
लेडोरी	१०/१०/६२	३६७	लोणखैरी नवगाव	२६/१/३००	७६४	लोणी	२०/३/७०	२४९
लेढाणे	५/२/३४	६०४	लोणखैरी पांडव	२६/१/३०१	ओसाड	लोणी	२१/३/२२९	४,५७४
लेंडारी	२६/३/२००	२०७	लोणगाव	१६/२/११४	८१९	लोणी	२१/५/२९६	१,७१८
लेंडोरी	२२/५/१५४	३९	लोणचारम	७/४/१२२	३३८	लोणी	२२/१/७७	३४२
लेदडा	२५/१/१०३	४५१	लोणजे	७/१३/९९	१,७६२	लोणी	२२/१/३१९	२,१३३
लेनगुडा	२६/३/८१३	२४	लोणटेक	१९/३/७४	ओसाड	लोणी	२२/१/३३८	३३६
लेनाड खु.	२/८/११३	२८४	लोणंद	१०/१/३७	६,३०७	लोणी	२२/२/१३३	२१९
लेनाड बु.	२/८/११६	७५८	लोणंद	१२/४/१८	१,५७०	लोणी	२२/२/२८६	५२७
लेनापूर	१४/३/५४	६६	लोणपंचम	७/४/२६	२५५	लोणी	२२/३/१०९	१८२

नाव (१)	स्थलांक (२)	लोकसंख्या (३)	नाव (१)	स्थलांक (२)	लोकसंख्या (३)	नाव (१)	स्थलांक (२)	लोकसंख्या (३)
लोणी	२२/४/६७	९४४	लोनाड	२/७/१८४	२,१६०	लोहारा बु.	१५/७/६१	७७८
लोणी	२२/५/१५९	ओसाड	लोनाडी	२२/१/११४	१७१	लोहराळ	१७/५/११९	७००
लोणी	२३/२/३४	९८२	लोनाड भायगाव	१४/१२/७	१,०५६	लोहशिगवे	५/८/२८	६२७
लोणी	२६/४/३१७	ओसाड	लोनाडवाडी	१६/७/२६	२७९	लोहशिगवे (१)	५/९/१०६	७२६
लोणी	२६/५/६३	६३२	लोनाळा	१६/१/१४८	३२०	लोहशिगवे (२)	५/९/१०६	देवळाली
लोणी अरब	२०/४/२४३	७४९	लोन्याळ	१७/७/८३	१९५			छावणी त
लोणी कंद	९/७/७६	१,६४२	लोन्हार	२३/३/३५६	२६९			समाविष्ट.
लोणी काळभोर	९/७/१२०	८,३२१	लोन्हारा	२४/२/२२३	६१०	लोहसर	८/१०/२०	१,०४५
लोणी काळे	१९/५/२४	५१५	लोन्हारा	२४/५/३९०	१८१	लोहा	१७/२/१८५	१,३११
लोणी खु.	७/९/६३	४१९	लोन्हारा	२५/२/४६२	८७७	लोहा	१७/५/११५	५,७७९
लोणी खु.	८/४/१०	५,१६७	लोभाणी	६/३/३२	६५९	लोहारखेडे	७/८/१३	५१०
लोणी खु.	१४/७/९	१,०२८	लोभी	२५/२/४	१,८३७	लोहार-डोंगरी	२६/१/३१६	४५
लोणी खु.	१५/१/१९२	९७४	लोय	६/५/१९	५७८	लोहार वाडी	८/६/११४	३३८
लोणी खु.	१७/३/१८	५९४	लोरे	४/११/२२	१,५४७	लोहारा	१८/२/१०९	३५४
लोणी खु.	२०/६/१८२	४६७	लोरे	१३/६/३८	२,०७७	लोहारा	१८/८/२८	२,७७५
लोणीगवळी	१९/५/१७३	२,२७१	लोलदगाव	१६/४/४५	७०१	लोहारा	२०/२/२२	२,३२८
लोणीघाट	१६/४/१२७	१,१०४	लोवरे	२/४/८४	४७१	लोहारा	२०/४/२५१	३३०
लोणी बु.	७/९/६४	२७४	लोवले	४/७/७५	९९४	लोहारा	२०/५/१७१	ओसाड
लोणी बु.	८/४/१२	२,५२७	लोवा	२६/६/५१४	७९	लोहारा	२२/४/१	२३५
लोणी बु.	१४/७/७४	६५८	लोहगड	६/१०/६९	६१३	लोहारा	२४/१/१४८	३०२
लोणी बु.	१५/५/१५२	९२१	लोहगड	९/५/११९	२७९	लोहारा	२४/३/५३	८
लोणी बु.	१७/३/१९	६७६	लोहगड	२०/३/२६९	७४९	लोहारा	२४/३/२११	७५
लोणी बु.	२०/६/१७६	१,६४६	लोहगड	२४/१/६०	ओसाड	लोहारा	२४/३/३९५	२०१
लोणी भापकर	९/१२/१६	४,९२८	लोहगड	२४/२/८१	६०३	लोहारा	२४/५/९२	२३७
लोणी मसवपूर	८/१२/४९	१,४५६	लोहगड मालगुजारी	२४/१/६१	३	लोहारा	२४/५/२९४	२२०
लोणी मावळा	८/८/४३	१,४२३	लोहगाव	६/७/३२	६५१	लोहारा	२५/१/१७५	१,०७९
लोणी व्यंकनाथ	८/११/२८	२,९३०	लोहगाव	८/४/११	१,३२०	लोहारा	२५/१/४४७	१,१९७
लोणीसीम	७/९/६२	३११	लोहगाव	८/६/११२	१,३६०	लोहारा	२५/२/९७	८६७
लोणी हवेली	८/८/८७	१,११७	लोहगाव (ग्रा.)	९/७/८३	३,७६४	लोहारा	२५/२/५१४	ओसाड
लोणरे	३/१०/२१२	७९३	लोहगाव	९/७/ना.६	५,११५	लोहारा	२५/३/१५३	५५१
लोतवाडा	२१/४/१९६	९४१	लोहगाव	११/५/६	१,१३९	लोहारा	२५/३/३१२	८५५
लोथखेड	२०/१/१८७	४२९	लोहगाव	१४/१/६५	९०२	लोहारा	२६/३/७८	१२५
लोदगा	१८/९/४०	१,२१०	लोहगाव	१५/३/१८७	१,२८४	लोहारा	२६/३/९०९	१०
लोघा	२४/३/१०८	२५४	लोहगाव	१५/६/६९	१,७५८	लोहारा	२६/४/१३९	२७३
लोघावडे	१०/८/३९	१,०३८	लोहगाव	१७/६/१८८	२,२५६	लोहारा खु.	१८/१०/१५	६७५
लोधिबली	३/४/१६	४०५	लोहगाव	१८/६/१०१	१,०७७	लोहारा खु.	२६/२/४३०	ओसाड
लोधीपूर	२०/४/४७	३५	लोहगाव	२०/४/१५५	५१३	लोहारा चक	२६/२/४३४	४५
लोधीपूर	२१/४/२३८	ओसाड	लोहगाव खु.	१४/११/९२	१८९	लोहारा बु.	१८/१०/९	३,४८२
लोनखेडे	६/५/४६	९०५	लोहगाव बु.	१४/११/९७	१,८५१	लोहारा बु.	२६/२/४६७	९४१
लोनगाडगा	२६/२/३९	५३	लोहटा	१८/७/४३	८२६	लोहारा (बोदड)	२२/२/२३०	१,०२६
लोनगाव	१४/४/१६४	१,५९७	लोहटा	१८/९/७३	४७६	लोहारा (ब ग्रा)	२२/२/३१४	ओसाड
लोनघाट	१९/२/२७५	ओसाड	लोहटार	७/११/६२	२,०४१	लोहारी खु	७/११/९१	३३१
लोनटेक	२१/५/२२२	३१४	लोहडोंगरी	२४/३/२५४	३६७	लोहारी खु.	२०/१/६९	२५७
लोनवडी	१९/२/६२	८४४	लोहणेर	५/१/१५४	६,०२८	लोहारी बु.	७/११/९०	१,६८४
लोनवडी	१९/२/१४६	७०७	लोहतवाडी	२२/१/१०१	३२७	लोहारी बु.	२०/१/७३	२३६
लोनवडी खु.	७/६/८२	२४९	लोहारा	१५/४/१९	३२५	लोहारे	३/१४/११	१,३१७
लोनवडी बु.	७/६/७७	१९२	लोहारा	१५/५/९६	४३०	लोहारे	६/४/७९	४००
लोनवळ	१६/२/१०९	२००	लोहारा	२२/३/२९६	४१३	लोहारे	७/३/४६	१,६१७
लोनवाडी प्र.बोदवड	७/७/१०२	१,५१२	लोहारा इजारा	२२/३/८७	१,४८०	लोहारे	७/११/५६	६,३४९
लोनसना	२०/४/६८	२३५	लोहारा खु.	१५/७/६२	६६९	लोहारे	८/३/२६	८६४
लोनसावळी	२३/२/१७	८७४	लोहारा खु.	२२/३/१७३	३१५	लोहारे	१०/३/७४	८४६
लोनाझारी (ब ग्रा)	२१/१/ब ग्रा १६०	ओसाड	लोहाराजपूर	२१/४/६९	३०४	लोहियाम	१५/८/७	४४२

नाव	स्थलांक	लोकसंख्या	नाव	स्थलांक	लोकसंख्या	नाव	स्थलांक	लोकसंख्या
(१)	(२)	(३)	(१)	(२)	(३)	(१)	(२)	(३)
लोही	२२/१/२३	२,४१४	वजिराबाद	१७/३/११२	नांदेड	वठार तर्फ वङगाव	१३/३/८	२,१५७
लोहीतखेड	२१/४/२१२	१९४			वाहुरात	वडकवाळ	१२/८/२९	७५६
लोहेगाव	२१/५/४२१	१,०८८			समाविष्ट.	वडक शिवाले	१३/१०/१२	७७५
लोहोगाव खु.	१९/१/३५	ओसाड	वांजराबाद	१९/२/३५	१४९	वडक शिवाळे	१३/५/१०३	१,०७५
लोहोगाव बु.	१९/१/३६	४९	वजीरखेडा	१४/४/१२६	६१०	वडकळंबी	६/८/१८	१,२५३
लोहोप	३/४/३९	१३२	वजीरखेडे	५/२/१७	१,४७९	(उकळपाणी).		
लोहोपे	२/५/९०	२३६	वजीरखेडे	६/१०/१२५	७०	वडकी	९/७/१०८	२,४५०
लोहोम	१०/१/२४	५८३	वजोले	७/७/१०	४४६	वडकी	२२/४/१३८	१,२६४
लोळतगाव	१६/१/१००	२६०	वज्जर	२१/२/३	५०१	वडकुम	२/१/४६	१,१८१
लोळापणे	१३/१/३६	३९५	वज्जचौदे	११/४/६६	५२४	वडकुली	२६/४/४१७	६७७
लोळेगाव	८/७/४४	१६३	वज्जवाड	११/५/३९	९६५	वडकुली चक	२६/४/४१८	ओसाड
लोळेस्वर	१५/७/११२	४१४	वज्जादेवी	२१/६/२६३	ओसाड	वडखळ	१०/७/२३	ओसाड
लौकी	६/६/४३	८७७	वज्जर	१४/८/२०८	३२६	वडखळ	११/१/६१	५६३
लौकी	८/१/४८	४६५	वज्जर	१४/१०/२०१	१,२२०	वडखळे (कोळवे)	३/६/१०५	१,३५७
लौकी	९/२/७३	४३२	वज्जर	१७/८/९९	२,२५९	वडखा	१४/९/१४२	७९२
लौकी शिरस	५/११/२०	४८३	वज्जर	१९/३/१४६	९७८	वडखुट	६/८/३३	५८४
लहासुर्णे	१०/६/४६	१,९८७	वज्जर	१९/५/२९९	१,००३	वडखेल	१६/७/१७	४४६
			वज्जर खु.	१५/२/२	३२७	वडगाव	३/४/४०	७४८
			वज्जर खेडे	७/७/५१	१,५१२	वडगाव	३/६/८७	१३९
			वज्जरगा	१७/८/५	४९०	वडगाव	३/१०/२०१	७७३
			वज्जर बु.	१५/२/७	१,६३७	वडगाव	३/१०/२०८	२३०
			वज्जरसरकटा	१५/१/१	१,०४९	वडगाव	५/२/४४	१,७१५
			वज्जरा	१७/१/३९	२३४	वडगाव	६/४/९५	१,३२३
			वज्जरा बु.	१७/१/६४	६३१	वडगाव	६/१०/१०२	३००
			वज्जरे	४/१५/११६	८२४	वडगाव	७/३/२१	५८८
			वज्जरे	१२/९/३३	५३६	वडगाव	८/१/८	४९१
			वज्जरोली	३/८/१४	१६०	वडगाव	८/१०/९२	१,०४२
			वज्जरीगाव	१७/६/२	८७०	वडगाव*	९/५/४६	३,१२५
			वज्जुर खु.	१५/५/१०३	३४९	वडगाव	९/९/४६	३९६
			वज्जुर बु.	१५/५/१००	९१९	वडगाव	९/१०/११७	२६२
			वज्जोगाव	२०/२/६	५६८	वडगाव	९/१४/११३	६८५
			वटकळी	१५/३/८७	८९९	वडगाव	१०/१/१५	५१७
			वटगीर	१७/७/११८	२५२	वडगाव	१०/२/४५	३९१
			वटफळ	२२/१/५३	४६९	वडगाव	१०/७/७०	२,२२४
			वटफळी	१७/२/१६६	३२६	वडगाव	१०/८/२१	८४८
			वटफळी	२२/१/६२	१,१४७	वडगाव	१०/९/१२	२७७
			वटबोरी	२२/२/३३९	३५०	वडगाव	११/१/३७	१,५७२
			वटरा खु. मसाहत	२६/६/४३०	ओसाड	वडगाव	११/४/७१	१,९९२
			वटरा खु. (सव्हेंड)	२६/६/४३१	२४८	वडगाव	१२/१/२९	८७१
			वटराना	२६/४/४४४	१७३	वडगाव	१२/८/१९	७२०
			वटरा बु. मसाहत	२६/६/४१८	७०	वडगाव	१३/१/५७	४०७
			वटरा बु. (सव्हेंड)	२६/६/४१७	९७	वडगाव	१३/५/९३	१,१०६
			वटवटे	१२/६/८७	६०७	वडगाव	१३/८/७५	९०१
			वटार	२/६/२	४,४८४	वडगाव	१४/६/४०	ओसाड
			वटार	५/१/११५	९२८	वडगाव	१४/८/८४	५१०
			वटार	७/१/१०२	३३७	वडगाव	१४/१०/९९	७९८
			वटेषाट	२४/४/३६०	६६	वडगाव	१७/३/१३७	६६५
			वटेटेकर	२५/३/२३८	२९६	वडगाव	१७/५/६२	५८४
			वटेली	२६/६/१३९	११८	वडगाव	१७/७/९८	७१२
			वटेली	२६/६/२४६	१६२	वडगाव	१८/१/१५६	२६३
			वट्टेगट्टा	२६/६/५८	११२	वडगाव	१८/४/२२	१,४३९
			वठार तर्फ उदगाव	१३/३/१३	१,६१९	वडगाव	१८/१०/३६	१,७६२

व

नाव	स्थलांक	लोकसंख्या	नाव	स्थलांक	लोकसंख्या	नाव	स्थलांक	लोकसंख्या
(१)	(२)	(३)	(१)	(२)	(३)	(१)	(२)	(३)
वडगाव	१८/११/४७	६०३	वडगाव (कळसंबर)	१६/४/१५७	३३३	वडगाव पिगळा	५/१३/४	१,४८६
वडगाव	१९/२/१४२	९८	वडगाव काटी	१८/६/४	१,६५२	वडगाव पीर	९/२/१००	१,५७३
वडगाव	२०/१/२६७	३७६	वडगाव कादळी	९/१/१३२	१,५५७	वडगाव प्र. अडगाव	१९/१/८२	६१३
वडगाव	२०/३/३०२	५४१	वडगाव काशिबेग	९/२/६६	१,९०६	वडगाव प्र. अंमळनेर	७/९/६	१००
वडगाव	२०/४/१६७	ओसाड	वडगाव किल्ले	१५/४/१२४	९३०	वडगाव प्र. एरंडोल	७/९/१०९	१२३
वडगाव	२०/४/२०७	४९९	वडगाव कोल्हाटी	१४/९/८१	१६६	वडगाव प्र.	१९/२/१९३	६३५
वडगाव	२०/५/१४३	४२६	वडगाव खु.	४/३/३७	३१८	रोहिणखेड.		
वडगाव	२०/५/२२९	ओसाड	वडगाव खु.	७/१/७५	५१	वडगाव फत्तेपूर	२१/२/३१	९४४
वडगाव	२०/५/२४७	२४३	वडगाव खु.	९/७/५०	५६७	वडगाव बल्हे	५/११/५७	२६०
वडगाव	२१/५/१९८	१,०९३	वडगाव खु.	१४/९/१२१	३६५	वडगाव बाजदी	२१/६/१३६	२९३
वडगाव	२१/५/३०२	३०६	वडगाव खु.	१७/२/१७८	३९७	वडगाव बाडे	९/८/३	६१६
वडगाव	२२/१/२४९	१,०४९	वडगाव खु.	२१/२/२३३	२९	वडगाव बु.	४/३/३८	५७२
वडगाव	२२/१/३५३	४१४	वडगाव खु.	२३/२/२७५	७६३	वडगाव बु.	७/१/१०९	१,०४१
वडगाव	२२/२/७८	१२४	वडगाव खु.	२४/४/४३८	ओसाड	वडगाव बु.	७/१०/५२	९८६
वडगाव	२२/२/१९१	१७६	वडगाव खु. प्र.	७/११/४३	३०८	वडगाव बु.	७/१२/९७	३४१
वडगाव	२२/२/२४२	१,९२९	पाचोरा.			वडगाव बु.	९/७/४९	१,११७
वडगाव	२२/२/३६७	९८७	वडगाव खु. प्र.	७/११/६५	८३५	वडगाव बु.	१४/११/४४	२०६
वडगाव	२२/३/२५	१,०१०	भडगाव.			वडगाव बु.	१७/२/१५९	८१४
वडगाव	२२/४/१३७	२७१	वडगाव गड	१९/१/९०	८९४	वडगाव बु. प्र.	७/११/५	१२७
वडगाव	२२/५/४०	१०९	वडगाव गुड	८/८/५०	३४१	पाचोरा.		
वडगाव	२२/५/१२३	ओसाड	वडगाव (गुंधा)	१६/४/८८	९९९	वडगाव भट्ट	२१/६/१५०	३४
वडगाव	२२/५/२८९	१	वडगाव (गुप्ता)	८/९/२३	१,६३४	वडगाव (महाळुगी)	१९/२/१६६	२५०
वडगाव	२३/१/४३५	५१३	वडगाव घेनद	९/३/१४३	१,३०१	वडगाव माळी	१९/५/९२	५९०
वडगाव	२३/२/२३५	८	वडगाव जमालपर	१९/२/१७४	ओसाड	वडगाव मुलाणे	७/११/८४	८६३
वडगाव	२३/२/३४१	५१९	वडगाव (जा)	१७/२/७३	५९१	वडगाव राजदी	२१/६/१३५	७७७
वडगाव	२३/३/३३०	२६३	वडगाव जागीर	१८/७/७६	१,१८१	वडगाव रंगे	२०/४/३०२	६८६
वडगाव	२३/३/३४५	१६८	वडगाव जाधव	१४/१/४	३०६	वडगाव रासई	९/४/७४	१,७०८
वडगाव	२४/४/३४५	५७२	वडगाव जोगे	७/११/११४	२१८	वडगाव रोठे	२०/१/१०७	६६१
वडगाव	२४/४/३८६	१६४	वडगाव टेक	७/११/४	२८२	वडगाव लाख	१८/६/४४	५९३
वडगाव	२४/५/३२०	२४९	वडगाव-डिघी	१९/२/५१	४९६	वडगाव लांडगा	८/३/४२	१,४५६
वडगाव	२६/२/८	३१३	वडगाव ढोक	१६/१/८४	८९२	वडगाव लाबे	७/१३/१०१	१,३३०
वडगाव	२६/२/१८	१९१	वडगाव तनपुरे	८/१२/३६	७३२	वडगाव (व भा)	२२/३/३५९	ओसाड
वडगाव	२६/२/१९४	३८५	वडगाव त. खेड	९/३/६५	१,१००	वडगाव शिंदे	९/७/७४	१,३४१
वडगाव	२६/३/१४८	१,०७१	वडगाव तर्फे जवळा	१५/४/१६१	६९५	वडगाव शिंदोडी	८/११/२४	३०२
वडगाव	२६/३/४६४	१४९	वडगाव तर्फे टाकळी	१५/६/१२६	३०४	वडगाव शिराडोण	१८/७/१०४	८१८
वडगाव	२६/३/४९२	४१	वडगाव तर्फे पाथरी	१५/६/१६३	९५८	वडगाव शेरी (१)	९/७/९२	१,९४६
वडगाव	२६/४/२०	६८६	वडगाव तर्फे बसमथ	१५/६/८८	१२०	वडगाव शेरी (२)	९/७/९२	पुणे शहरात समाविष्ट.
वडगाव	२६/५/१३७	५८३	वडगाव तांदळी	८/९/१०२	१,१३८	वडगाव सहो	७/१२/११३	२८३
वडगाव असेरी	७/११/६	१३	वडगाव (तिगजी)	१४/३/६	५०१	वडगाव सरहद	१५/१/४	३८८
वडगाव आनंद	९/१/१२२	२,०२७	वडगाव तिघरे	७/१२/६५	३११			
वडगाव आबे	७/११/१०६	१८६५	वडगाव तेजन	१९/५/३०८	१,०८८	वडगाव सहाणी	९/१/१०८	१,००१
वडगाव आमली	८/८/७५	५४२	वडगाव दरेकर	९/८/४५	७०९	वडगाव सावताळ	८/८/१०	१,२५६
वडगाव अंजज	१०/११/४	९६६	वडगाव दर्या	८/८/२६	५६१	वडगाव सुसी	१६/१/४५	४९६
वडगाव उर्फ	२६/३/३१३	१७३	वडगाव दादाहरी	१६/७/३४	९६४	वडगाव सिन्नर	५/१३/१५	१,०२९
गणेशपूर.			वडगाव देव	१८/६/५७	५८६	वडगाव सीम	७/१/७६	१९४
वडगाव एक्की	१८/८/७	९७३	वडगाव दौला	१६/३/८	१,७६०	वडगाव हवेली	१०/११/७३	४,४५६
वडगावकडे	७/११/१२०	३४८	वडगाव नालवदी	७/१०/१५	६०५	वडघर	२/६/४०	३९८
वडगावकला	२३/२/२७४	६८६	वडगाव निवाळकर	९/१२/२९	३,७३३	वडघर	२/७/११५	३८५
वडगाव कसबा	१३/३/१४	५६९	वडगाव नींब	७/१२/११९	१०७	वडघर	३/२/११५	८६९
(भा.)			वडगाव पंगु	५/७/९२	७३७	वडघर	३/९/४०	७६
वडगाव कसबा	१३/३/ना.१	८,६३८	वडगाव पाटण	१९/१/१२०	४९६	वडघर	३/१०/१९२	२४०
(न. पा.)			वडगाव पान	८/३/३४	२,४८६	वडघर	३/११/५५	५३३

नाव	स्थलांक	लोकसंख्या	नाव	स्थलांक	लोकसंख्या	नाव	स्थलांक	लोकसंख्या
(१)	(२)	(३)	(१)	(२)	(३)	(१)	(२)	(३)
वडघर	९/१०/१५	४९३	वडद	२/१/१०४	१२५	वडले	१०/२/६९	७७९
वडघर खु.	३/१३/१६६	२१२	वडदे	६/७/२	३२५	वडवणा	१७/३/६०	२३६
वडघर बु.	३/१४/२१	३५०	वडदेगाव	१२/६/७७	८९६	वडवद	६/५/८८	१९९
वडघुळ	१८/४/४	२७९	वडदे बु.	६/८/५४	५५१	वडवनी	१६/६/१	२,९९६
वडघुळ	८/११/४५	३७१	वडघा	२३/२/१४९	८८२	वडवली	२/१-अ/२४	१,२८२
वडचुना	१५/३/५७	३१२	वडघा	२४/५/२१६	२८४	वडवली	२/६/८०	१,४७८
वडछील	६/४/१४८	४६३	वडघा	२४/५/५१३	६२६	वडवली	२/९/५५	६२८
वडज	९/१/११३	१,३४५	वडघा	२६/२/११७	५७७	वडवली	३/१/११७	२५६
वडजई	६/१०/११७	१,८८२	वडघा तुकूम	२६/२/२११	७	वडवली	३/२/१३७	१०२
वडजई	२२/४/२४	ओसाड	वड धानोरी	७/५/१२४	८	वडवली	३/५/११५	२०६
वडजल	१०/८/४४	८२४	वडधामना	२४/४/१५०	८४९	वडवली	३/१०/२०७	९७६
वडजळ	१०/२/१७	३१२	वडधुली	१५/२/१२६	१७१	वडवली	३/११/१७	२,०३६
वडजापर	२२/५/३१८	३१४	वडधे	७/१०/४९	२८१	वडवली	४/१/३७	२२९
वडजी	७/७/१०६	४०३	वडनगरी	७/६/३०	४०४	वडवली	४/२/७५	४७२
वडजी	७/१०/४५	२,१८७	वडनेर	५/२/१२	२,०३७	वडवली	४/९/३५	५१०
वडजी	१२/८/३	७८७	वडनेर	८/५/११	७००	वडवली	९/५/५६	६८
वडजी	१४/७/५	६६२	वडनेर	१४/१/१९	१,०२८	वडवली	९/९/१२९	१५०
वडजी	१४/११/१७६	७२३	वडनेर	१८/२/१०४	५२१	वडवली तर्फ कोनपट्टी	२/५/१४५	१५४
वडजी	१८/७/३५	१,१७१	वडनेर	१९/२/७५	४,२०५	वडवली तर्फ गारगाव	२/५/१०१	१८५
वडजी	१८/९/८	४४४	वडनेर	२२/४/२७७	३२	(व ग्रा).		
वडजी	१९/२/१५८	१,१८१	वडनेर	२३/३/९३	२,४१५	वडवली तर्फ दुगाड	२/७/१९	३५८
वडजी	१९/३/१३९	१५८	वडनेर खु.	९/४/४	६२८	वडवली तर्फ	२/५/८२	६३०
वडजी	२०/६/२२	५१४	वडनेर गगाई	२१/४/१६५	३,९६७	पीलबारे		
वडझरी	१६/५/६६	७८१	वडनेर बु.	८/८/४६	१,१६५	वडवली तर्फ बान्हे	२/१०/५८	१,०२२
वडझरी खु.	८/३/१४	४४४	वडनेर भुजंग	२१/२/८९	४५३	वडवली तर्फ राहूर	२/७/१२८	६७५
वडझरी बु.	८/३/९	६३४	वडनेर भैरव	५/७/२८	९,७१६	वडवली तर्फ वरेडी	३/१/५४	३१७
वडझाकन	६/५/१०	४६५	वडनेर (व ग्रा)	२२/५/२२०	ओसाड	वडवली तर्फ सोनाळे	२/७/३०	३४
वडझिरे	५/१३/२	८४४	वडनेर हवेली	८/८/९०	७१३	वडवली वज्रेश्वरी	२/७/३	९४४
वडझिरे	८/८/४५	२,५८८	वडप	२०/६/७७	५४८	वडवळ	३/४/१००	५१७
वडणगे	१३/५/१२	५,७१३	वडपाकड	२४/४/१४३	नागपूर	वडवळ	१२/६/४५	१,२६४
वडणी (व ग्रा)	२२/५/२२१	ओसाड	वडपाडा	५/३/४२	१०१	वडवळ	१८/१/११६	३,६५४
वडणे	६/१०/८	७९१	वडपाडा	५/३/११५	१३१	वडवळी	२/१०/१६५	अंबरनाथ
वडणे (१)	५/९/८३	२,००७	वडपाले	३/१०/२३२	४४६			शहरात समाविष्ट.
वडणे (२)	५/९/८३	देवळाली	वडपे	२/७/१५२	४००	वडवळी	२/११/११	१,२९७
वडती	७/१/७०	छावणीत	वडपोली	२/५/५	१५३	वडवळी	३/१३/९७	५२३
वडतुंबी	९/१४/१८९	समाविष्ट.	वडफळी (काठी)	६/२/२१	२२५	वडवळी खु.	२/१०/११२	२८१
वडद	४/४/१८	७३४	वडफळी (नाला)	६/२/१६१	२८५	वडवळी बु.	२/१०/११६	४४२
वडद	१५/३/१४१	८३८	वडफळ्या	६/१/७३	४०६	वडवाट	२२/४/३३५	१५६
		१,४१५	वडबारी	५/५/१८	१९६	वडवाडी	१३/५/९१	१८९
		३५९	वडबारे	५/७/३४	३८५	वडवानळ (व ग्रा)	१९/१/८५	ओसाड
वडद	१५/७/१०	७७७	वडबारे	६/५/६४	१८०	वडवाळी	१४/११/१५२	९८०
वडद	२०/१/२२२	१६१	वडमांजरा	२४/४/४४२	ओसाड	वडविहीर	३/४/८	२१२
वडद	२०/३/९६	७९२	वडमुर्ंबी	१८/८/१२०	९२८	वडविहीरा	२४/१/१०६	५३०
वडद	२१/५/२५०	३७	वडलापेट	२६/६/३६७	१७१	वडविहीरा	२४/१/१८२	२४९
वडद	२२/३/३३	९४०	वडली	६/२/१२२	४५	वडवी	२०/३/३४०	७०६
वडद	२२/३/२०४	९०७	वडली	६/७/११७	३४३	वडशिगी	१९/१/१६६	१,८०८
वडद	२५/१/१९०	१,२८२	वडली	७/६/७९	९५१	वडशिगे	१२/३/७४	१,८५१
वडद	२५/१/४२८	५३४	वडली	२१/३/३२५	५२६	वडशिगणे	१२/१/७०	१,००४
वडद	२५/२/३९५	५७५	वडली	२१/५/११६	३५०	वडशत	३/११/७१	१५७
वडद	२५/३/९४	२,१५८	वडली	२१/६/५९	६६	वडसद	२२/३/४६	३४२
वडदरे	९/७/४४	५८४	वडली	२२/२/१५२	५६०	वडसा	१७/१/७	६२१
वडद हसोळ	४/९/३३	१,६८६	वडली	२४/१/१७४	५६४	वडसा	२६/३/१३	१,८२३

नाव (१)	स्थलांक (२)	लोकसंख्या (३)	नाव (१)	स्थलांक (२)	लोकसंख्या (३)	नाव (१)	स्थलांक (२)	लोकसंख्या (३)
वडसाकला	२६/६/११	२३६	वडाळी	२१/५/२२१	अमरावती	वडेगाव	२५/३/१८५	५२१
वडसा खु.	२६/६/१७	९९			शहरात	वडेगाव	२५/३/२०७	१,२५८
वडसी	२६/२/३३३	६९९			समाविष्ट.	वडेगाव	२५/३/३२४	४८१
वडसद	१४/४/९३	४८४	वडाळी खु.	५/८/७१	२३२	वडेगाव	२५/३/५४६	५९७
वडहिवरा	१५/३/२९	३३६	वडाळी नजीक	५/१०/२७	८४४	वडेगाव	२५/३/६०९	३१४
वंडळी	२४/१/२२८	३८४	वडाळी बु.	५/८/७०	८९०	वडेगाव	२६/३/२१	ओसाड
वडळे खु.	६/६/६४	२०८	वडाळी भोई	५/७/२७	३,३८३	वडेगाव (जमरी)	२४/१/११६	४८७
वडाखळ	५/१/३१	ओसाड	वडाळे (१)	५/९/८७	३०	वडेगाव चक	२६/२/४४२	ओसाड
वडागळी	५/१३/४९	२,५६०	वडाळे (२)	५/९/८७	नाशिक	वडेदिगर	५/१/१२	१२५
वडाचापाट	४/१२/४२	१,०६२			शहरात समाविष्ट.	वडेपरी	१७/५/२८	१,६४१
वडाची वाडी	१३/७/६९	१३७	वडाळे वडाळी	७/१३/१०७	१,६१२	वडेबन	३/११/१५	ओसाड
वडांद्रा	२४/५/४०८	६	वडाळे वणी	५/४/१२३	१८४	वडेह	४/५/३२	८२१
वडापाटी	२१/१/१५८	१३१	वडाळे वाखारी	५/४/१५५	२०७	वडेल	५/२/१४	४,१८९
वडापुरी	९/१३/६६	२,६०३	वडाळे हातगड	५/४/५६	२३२	वडेल	६/१०/३७	१७२
वडापर	१२/८/५५	१,०५८	वडिदेम	२६/६/६०२	२१७	वडेववर	९/५/१४	९७९
वडांबा	२४/३/११३	७४७	वडिदेली	२६/६/६००	८७	वडोद खु.	१४/२/१३५	२६८
वडांबा	२४/३/१२३	१५५	वडियेरायबाग	११/१/४५	२,०३३	वडोद चाथा	१४/२/३८	१,५०२
वडाला	२१/५/१६६	८१	वडी	१०/७/५९	९२८	वडोदपान खु.	१४/२/९०	१,१०६
वडाली देशमुख	२०/१/२७७	१,४७७	वडी	१५/५/१३०	९७९	वडोदपान बु.	१४/२/९१	२,१५५
वडाली सटवाई	२०/१/६०	८६३	वडी	१९/२/१३७	५६६	वडोद बु. (बाजार)	१४/२/१३४	१,४३०
वडाळा	१२/७/६	२,७०३	वडी काळया	१४/१२/१३३	९०१	वडोदा	१९/२/५३	१,६५५
वडाळा	१४/२/३९	४८०	वडी गोदरी	१४/१२/१२७	१,३९७	वडोदा	२४/४/२१९	१,९३०
वडाळा	१४/५/३	४४३	वडी रामसगाव	१४/१२/१६१	७९२	वडोदे	६/७/१२०	१२०
वडाळा	१४/११/१२७	१६७	वडी लासुरा	१४/१२/३९	४४२	वडोली	२/३/३५	६९१
वडाळा	१८/४/१०२	२३८	वडी वाडी	१४/१०/१५५	८८१	वडोली	१०/३/५	२३६
वडाळा	२०/३/२१६	ओसाड	वडु	२/९/२	७४	वडोली	१२/३/४३	१९९
वडाळा	२०/३/३३०	ओसाड	वडुरा	२१/४/१४०	५४९	वडोली निळेश्वर	१०/११/५७	१,६४१
वडाळा	२१/२/२६८	२४७	वडुरा	२१/६/६९	ओसाड	वडोली भिकेश्वर	१०/११/१८	९०९
वडाळा	२१/३/३११	६५८	वडुले	८/६/७८	३५९	वडोळ	२/१०/७६	उल्हासनगर
वडाळा	२१/५/३८२	२४१	वडुले	८/८/८३	३५४			शहरात समाविष्ट.
वडाळा	२३/१/८	१,२३०	वडुले खु.	८/७/५४	१,०५९	वडोळी	१७/१/१११	२०८
वडाळा	२३/१/४५९	२८१	वडुले बु.	८/७/६६	१,५९८	वडुी	११/६/३५	१,२१८
वडाळा	२६/२/२५	ओसाड	वडुज*	१०/७/३८	८,४२१	वडुी खु.	७/२/३८	१,२०१
वडाळा	२६/२/१४३	३६४	वडुथ	१०/९/९३	१,८४८	वडुना	२४/३/३८३	१४३
वडाळा	२६/२/४४७	ओसाड	वडनवघर	२/७/११४	१,१०४	वडव	१९/५/३३१	१,४००
वडाळा	२६/२/५९२	ओसाड	वडुरा	२१/२/२२	५	वडवे	७/८/३०	७४१
वडाळा पैक	२६/२/२८३	५४६	वडुरा	२१/२/१४५	ओसाड	वडा	२६/४/५१	७३२
वडाळा बहिरोबा	८/६/९५	१,४५७	वडुरा	२१/२/३२२	९४१	वडाणे	९/१२/१	६५५
वडाळा महादेव	८/४/६१	२,२७२	वडुरा	२१/५/१९५	१	वडाव	३/६/९२	३,०८१
वडाळी	६/४/१६०	२,४४५	वडुरा	२१/५/३३४	८७७	वडाव खु.	३/५/१५७	१४२
वडाळी	७/१२/११०	७८९	वडुल	२२/१/२३४	२१६	वडाव बु.	३/५/१५३	२५५
वडाळी	८/११/६१	६२७	वडकसा	२५/३/४४०	१२५	वडू खु.	९/७/७३	४१५
वडाळी	१४/१/५३	६४९	वडे खु.	५/१/६७	४५०	वडू बु.	९/४/४९	१,८६०
वडाळी	१४/२/१०२	१३७	वडेगाव	२४/५/४	२६१	वडोद	१४/१/५८	२०५
वडाळी	१४/८/४३	४१९	वडेगाव	२४/५/५९	१९९	वडोद खु.	१४/६/७०	२९०
वडाळी	१५/२/७८	७१७	वडेगाव	२४/५/१३३	२७५	वडोद तागडे	१४/४/२२	१,७२९
वडाळी	१६/५/३१	४३९	वडेगाव	२५/१/९६	३,१७८	वडोद बु.	१४/६/६९	८३८
वडाळी	१९/२/१२७	८२७	वडेगाव	२५/१/१४६	६२१	वडोदे	७/१/१४	१,६३९
वडाळी	१९/५/७	८०९	वडेगाव	२५/२/१८०	८९१	वडोदे	७/८/८५	३,००९
वडाळी	१९/५/२३६	४९८	वडेगाव	२५/२/१८३	१,०३६	वडोदे प्र. यावल	७/२/२८	७७४
वडाळी	२१/४/१०	३४२	वडेगाव	२५/२/२७६	ओसाड	वडोदे प्र. सावदा	७/२/९२	२५७
वडाळी (१) (प्रा.)	२१/५/२२१	६०	वडेगाव	२५/२/४८२	१९३	वडोली	२६/४/४२२	१,१५२



नाव	स्थलांक	लोकसंख्या	नाव	स्थलांक	लोकसंख्या	नाव	स्थलांक	लोकसंख्या
(१)	(२)	(३)	(१)	(२)	(३)	(१)	(२)	(३)
ढोली गांडली	२६/४/२६३	ओसाड	वनोजा	२१/४/८१	७३१	वरखेडा विरो	१४/५/५८	४२०
ढोली चक	२६/४/२६५	ओसाड	वनोजा	२२/४/५६	७९९	वरखेडी	७/५/७६	२८८
वण	७/४/१५९	ओसाड	वनोजा	२२/५/६६	७५९	वरखेडी	१४/२/१३७	१३७
वणई	२/१/११६	१,२९२	वनोजा	२६/२/५५	५९२	वरखेडी खु.	६/१/३५	२१६
वणद	४/२/३३	६०६	वनोटे	२/९/८७	८०	वरखेडी खु.	७/११/९७	१६
वणवली	३/५/१६८	२७०	वनोली	५/१/१११	९३६	वरखेडी खु.	१४/३/५२	३९९
वणवे	३/४/६७	३०१	वनोली	७/२/८४	५७२	वरखेडी बु.	६/१/३४	५२९
वणी	३/४/६५	१८६	वनोळी इजारा	२२/३/१३१	६५८	वरखेडी बु.	७/११/९६	१,६६५
वणी	६/७/१३	३८४	वन्नाली	१७/८/१६	१,००७	वरखेडी बु.	१४/३/६०	५९६
वणी	२०/१/२८०	२५६	वन्सडी	२६/५/६५	५५६	वरखेडे	५/४/४५	३६४
वणी	२०/३/१७५	४९९	वयगाव	१०/३/१८	४७५	वरखेडे	५/६/८८	१,७०३
वणी	२१/२/१०५	१,२०६	वयाळ	३/४/२९	३४६	वरखेडे	६/१०/८९	१,७०२
वणी	२१/६/१२	३१७	वरई	२/४/१२०	५७	वरखेडे खु.	७/७/८७	४५५
वणी* (न.पा.)	२२/५/ना.१	१८,१७६	वरई खु.	२/५/१४८	१३७	वरखेडे खु.	७/१३/३२	१७६
वणी	२४/५/३९१	३३८	वरई तर्फ नीड	३/१/१४७	२४८	वरखेडे बु.	७/७/८८	५०६
वणी	२६/५/४६	११५	वरई तर्फ वरेडी	३/१/१८	२९२	वरखेडे बु.	७/१३/९	१,०९४
वणीकसवे	५/६/७२	४,९८२	वरई बु.	६/५/१४३	६३	वरगव्हाण	७/१/९६	५२१
वणी खु.	५/६/१७	६७०	वरकटणे	१२/१/८६	८६७	वरगाव	१३/१२/५१	२४०
वणी खु.	६/१०/१५६	१००	वरकुटे	१२/१/९६	१,५८६	वरघाट	२४/३/१५५	७५२
वणी बु.	६/१०/१०४	८९८	वरकुटे	१२/६/१६	२३४	वरजाळी	२४/१/१४२	१२
वणीशी तर्फ नातू.	४/२/८३	६४२	वरकुटे खु.	९/१३/६५	१,८७६	वरझडी	६/६/४१	३९६
वणीशी तर्फ पंचनदी.	४/२/१२३	१,३६४	वरकुटे बु.	९/१३/३४	१,६४८	वरझडी	६/७/४३	१,२९१
वंदन	१५/८/४४	५४७	वरकुटे मलवडी	१०/८/७०	३,५४५	वरझडी	१४/८/६१	४५१
वदप	३/१/१३३	९०६	वरकुटे म्हसवड	१०/८/५२	१,०४९	वरझडी	१४/९/१४४	१,०३०
वंदूर	१३/८/९	१,४४५	वरखडवाडी	१०/३/४५	६७९	वरझडी	२२/२/३२३	५२०
वधन	२/१/१३०	५१०	वरखेडे	२/१/५५	३२१	वरझडी	२२/५/३१४	३९३
वंधली	२३/३/२३४	ओसाड	वरखुटी	२/४/१३६	२५०	वरठाण	७/१३/६७	१,०८०
वंधली	२६/२/३८	६१२	वरखेड	७/१०/४१	३५५	वरठाण	१४/३/२६	१,१८२
वनकुटे	८/३/१२४	९६८	वरखेड	८/६/४२	७६७	वरठी	२५/२/२५०	२,६४४
वनकुटे	८/८/६	१,८९४	वरखेड	८/७/७२	६०७	वरडे	३/५/१७०	४५५
वनकुटे	६/५/१०३	४५	वरखेड	१४/८/११८	१,०३५	वरडोळी	३/१३/२५	४६१
वनकोडे	७/५/१३२	८१	वरखेड	१५/५/११८	७३३	वरणगाव	७/७/४१	९,६१३
वनखी	२६/३/६२	४१३	वरखेड	१५/८/१६३	२८९	वरणगाव	२०/२/१२९	१३८
वनखेडा	२६/३/१२०	१४	वरखेड	१७/३/७७	१०८	वरणगे	१३/५/८	१,७२५
वनगळ	१०/९/८०	६६७	वरखेड	१९/२/८४	१,७७५	वरताळा	१७/७/४	९४८
वनगळी	९/१३/४७	२४४	वरखेड	१९/३/१८२	ओसाड	वरदडा	१९/४/१२२	ओसाड
वनगाव	१४/३/१६	३६७	वरखेड	१९/४/१४७	५८०	वरदडी	१९/५/१४४	४९७
वनगुळे	४/८/२८	१,०९५	वरखेड	२०/१/२	५०४	वरदडी खु.	१९/५/२७४	ओसाड
वनपट	५/२/२३	७२५	वरखेड	२०/३/९३	१८५	वरदडी बु.	१९/५/२४४	१,२८३
वनपूरी	९/११/२१	१,०३७	वरखेड	२१/६/१९	१,९९२	वरदडी (व मा)	२२/३/२७६	ओसाड
वनवटे	३/४/९८	१७८	वरखेड खु.	२३/३/१५०	ओसाड	वरदरी खु.	२०/६/१०२	२७५
वनवासमाची	१०/११/४२	१,१०५	वरखेड खु.	२३/३/१६१	१९५	वरदरी बु.	२०/६/१०६	५९८
वनसगाव	५/१०/२०	१,३६६	वरखेड खु.	२०/३/२७५	२००	वरदळी	६/९/८६	१५९
वनारे	५/६/१०	७४७	वरखेड बु.	१९/३/८१	९३४	वरदळी	२२/१/२९४	१,५०४
वनार्सी	२१/५/२०८	६११	वरखेड बु.	२०/३/२३०	४८	वरदाडा	१९/५/६४	२२८
वनावळ	६/६/७४	८०९	वरखेड वापजाळी	२०/३/२४३	११९	वरंध	३/१३/१४०	१,५१६
वनी	२३/३/२८	१,०२७	वरखेडा	१५/३/६६	५११	वरघ	१९/३/१७	२२१
वनूर	१९/१/५३	ओसाड	वरखेडा (नेर सर्कल).	१४/१०/१९४	३५५	वरनाट	३/१२/५५	ओसाड
वनोजा	२०/५/३	१,८९१	वरखेडा (पीर कल्याण).	१४/१०/७९	३९६	वरप	२/१०/१८	५६१
वनोजा	२०/६/२१६	७०१	वरखेडा (फिरंगी)	१४/५/८७	१२३	वरप	३/६/१३८	३६०
						वरपगाव	१६/६/८३	१,४७९
						वरपाडे	६/७/८७	८४९

नाव (१)	स्थलांक (२)	लोकसंख्या (३)	नाव (१)	स्थलांक (२)	लोकसंख्या (३)	नाव (१)	स्थलांक (२)	लोकसंख्या (३)
वरपाणी	२४/२/४	५४	वरसगाव	३/८/१७२	८८१	वरुड बगाजी	२१/६/१७६	४८९
वरपूड	१५/६/६८	१४४	वरसगाव	९/१०/१	५७९	वरुड बिबी	२२/३/२६०	३९६
वरफळ	१५/१/१३५	१,२७६	वरसविहीर	५/९/४	१८२	वरुड बु.	१४/४/८९	९०१
वरबगाव	१६/७/५५	९१८	वरसाडे प्र. पाचोरा	७/११/१२१	८३३	वरुड बु.	१४/५/५२	१,७४७
वरभा	५/३/८४	३७६	वरसाडे प्र. बोरनार.	७/११/३३	४७८	वरुड बु.	२०/१/१११	९३५
वरले	२/५/५५	५०८	वरसावणे	९/२/११	११८	वरुड बु.	२०/५/५९	२४५
वरवट	१७/२/१२९	८०३	वरसाळे	२/५/१११	८६६	वरुड बु.	२१/४/१७२	१,५७६
वरवंट	१७/५/१६९	८८२	वरसोली	३/५/६६	२,२०८	वरुडा	२१/५/२७०	५११
वरवट	२२/३/१२०	ओसाड	वरसोली	९/५/७०	२८२	वरुडी	१४/१०/३१	७६३
वरवट	२६/४/६	८५४	वरळेगाव	१२/८/५	४३२	वरुडी	१९/५/७५	४४७
वरवट खंडेराव	१९/१/१९९	८६९	वराठी	३/१३/६३	७७२	वरुडी	२०/३/११६	३०१
वरवटणे	३/८/१३	५९८	वराड	४/१२/५३	३,६५५	वरुडी	२२/३/२१६	५२७
वरवटणे	३/१२/१३	५४२	वराड	७/१/५६	७७७	वरुडी पठार	८/३/११७	६२३
वरवट बकाळ	१९/१/१७३	२,३८१	वराड खु.	७/५/४८	३७०	वरुडे	९/३/५४	२,४८६
वरवंटी	१५/८/१०१	३१४	वराड खु.	७/६/८१	१४३	वरुडे	९/४/२४	१,२०८
वरवटी	१६/४/५७	५९३	वराड बु.	७/५/४७	१,३३६	वरुणा	२२/३/१७४	ओसाड
वरवटी	१६/७/६४	९८२	वराड बु.	७/६/८०	९१०	वरुती खु.	९/१०/७९	३०३
वरवंटी	१८/१/६६	४५१	वराड सीम	७/७/१८	४,०८९	वरुती बु.	९/१०/७७	३८३
वरवंटी	१८/४/१९	५४१	वराडा	२४/३/२६९	९०८	वरुर	२०/१/१७७	१,३८९
वरवंटी	१८/५/६२	४०८	वराडी	५/७/७०	२३६	वरुर	२६/५/२४२	९३८
वरवंड	९/८/३२	७,२२२	वराडी	१५/४/२२	३२६	वरुर खु.	८/७/७५	८४
वरवंड	१९/४/७६	१,६६८	वराडे	२/१०/१५७	१०६	वरुर प्र. वडनेर	२०/१/१०४	३४०
वरवंड	१९/५/१६	१,०४१	वराडे	१०/११/२६	५३८	वरुर बु.	८/७/८०	१,७९२
वरवडा	५/८/१४	८१५	वरार मक्ता	२६/२/८७	१३५	वरुला	१७/२/२४	१०४
वरवंडी	५/४/१३९	५८२	वराळे	९/३/८०	३३६	वरुळ तर्फे शहादा	६/४/१३२	७२४
वरवंडी	५/६/१२१	३८८	वराळे	९/५/१६०	४२४	वरुळ	१०/७/३२	१,४०६
वरवंडी	८/३/१०२	१,३५१	वरुड	१४/९/१३५	१,२०१	वरुळ	१५/१/४०	१,१११
वरवंडी	८/५/७४	१,२३१	वरुड	१४/१०/९१	४५०	वरुळ	१५/२/८७	१,२४३
वरवंडी	१४/११/४८	३१६	वरुड	१५/४/१६०	८७९	वरुळ	१९/४/३१	८९५
वरवंडी बु.	१४/११/१३२	७३४	वरुड	१८/३/६३	८४५	वरुळ	२२/१/३६	६९१
वरवडे	३/८/२७	२५४	वरुड	१९/२/२५८	५४२	वरुळ	२३/२/२५९	७२०
वरवडे	४/६/१८	२,७५६	वरुड	१९/३/१७०	४७१	वरुळ	२३/३/५२	३८२
वरवडे	४/११/४५	२,३९३	वरुड	१९/५/१७१	४६२	वरुळ काजी	१५/३/३४	१८०
वरवडे	१२/३/६३	१,११२	वरुड	२१/६/३	४४१	वरुळ खु.	२०/५/५०	१२४
वरवणे	३/६/६८	७०९	वरुड	२१/६/११५	ओसाड	वरुळ चक्रपान	१५/३/१८	९९१
वरवली	४/३/६४	७७३	वरुड (१)	२१/३/२४२	३७६	वरुळ समन	१५/३/४६	१४१
वरवली (व ग्रा)	६/१/९७	७९	(ग्रा.)			वरुडा	१८/४/२५	१,२८१
वरवाड	२१/५/४५	६	वरुड (२)	२१/३/ना.२	१५,८८८	वरुर	२६/३/८७१	२४०
वरवाडे	२/१ अ/१०	१,५६६	(न.पा.)			वरुल	६/६/२९	१,२००
वरवाडे (१)	६/६/८३	१६	वरुड	२२/२/६६	२१७	वरुळ	६/७/८५	१,२२५
वरवाडे (२)	६/६/८३	शिरपूर	वरुड	२२/२/३०५	३३७	वरुळ	२२/१/२५०	१९४
		शहरात	वरुड	२२/३/४३	९०९	वरुडी	३/६/२३	७०८
		समाविष्ट.	वरुड	२२/४/३७	६४३	वरुभा	२४/४/२४२	५६३
वरवाडे (१)	६/७/१७	१५	वरुड	२२/४/२३३	४९५	वरुरी	४/१०/४९	१,३११
वरवाडे (२)	६/७/१७	दोडाईचा	वरुड	२२/४/२४०	२८२	वरुडा	२४/२/१९४	७५३
		शहरात	वरुड	२२/५/६२	४६०	वरुडा	२४/४/२८०	८७
		समाविष्ट.	वरुड खु.	१४/२/१०७	६६१	वरुडा*	२६/२/ना.१	१४,१४८
वरवेली	४/४/२९	१,१२९	वरुड खु.	१४/५/५	५६५	(न.पा.)		
वरशिंदे	८/५/१०	९४५	वरुड खु.	२०/१/३८	ओसाड	वरुडा	२६/५/१९६	२९५
वरसई	३/६/४१	१,१०३	वरुड खु.	२१/४/७१	२८७	वरुडा कॉलरी	२६/२/५९	वरुडा
वरसकोळ	२/८/६३	५४०	वरुड गवळी	१५/३/१६४	७३५			शहरात
वरसगाव	३/५/१९९	ओसाड	वरुड तोफा	२०/६/२३९	२५०			समाविष्ट.

नाव	स्थलांक	लोकसंख्या	नाव	स्थलांक	लोकसंख्या	नाव	स्थलांक	लोकसंख्या
(१)	(२)	(३)	(१)	(२)	(३)	(१)	(२)	(३)
वरोडी खु.	९/१४/१३३	४२२	वलणी	२४/४/१७९	५५४	वसार	२/१०/१२४	१,६३१
वरोडी डायमुख	९/१४/१३०	२५२	वलणी	२६/४/१४९	२३८	वसारी	२०/६/१९६	९८४
वरोडी बु.	९/१४/१३१	३४३	वलणी खु.	२१/२/७०	२	वसाळी	१९/१/१३	५४६
वरोती	२/१/१५०	४०८	वलणी बु.	२१/२/६९	३८	वसाळी	२०/१/६२	ओसाड
वरोर	२/१/९९	२,१०७	वलणी रय्यतवारी	२६/४/१४१	ओसाड	वसुरी	२/३/९५	६२३
वरोशी	१०/५/९४	५८२	वलना	१५/३/६२	८०६	वसुरी खु.	२/५/७०	२०५
वरोसे तर्फ वनखळ	३/४/२	९७९	वलनी	२४/२/१४०	५२२	वसुरी बु.	२/५/३१	५४१
वरोसे तर्फ वासरंग	३/४/१२७	२६९	वलनी	२५/२/५०४	१,२६९	वसू	८/१०/६५	१३२
वरोळी	२०/५/२२२	१,३९१	वलनी	२६/१/२१२	५७५	वसूर	१७/७/७२	८४९
वककेसा	२६/३/४५४	२३	वलप	३/२/१५	५०८	वसू सायगाव	१४/८/२७	४७२
वडी	७/१/८४	३,७११	वलमाझरी	२५/३/३१	३०६	वसोली	४/१३/५७	५०२
वडे	६/४/११२	३८०	वलवण	९/५/७५	लोणावळा	वस्तागाव	१९/१/१९७	ओसाड
वर्ण	२२/४/२८	३४४			शहरान	वस्तापूर	२०/३/३४३	७८
वर्णा	१५/२/१८९	७४२			समाविष्ट.	वस्तापूर	२१/१/१४०	३७३
वर्णा	१९/३/१३२	१,०९७	वलवण	११/१/१०१	१,१९७	वस्ती साकुडी	१०/११/४१	७४६
वर्णे	१०/९/११९	२,१९१	वलवते	४/१/७३	८९४	वहवाणी (व ग्रा)	६/१/८	१२७
वर्ताळा	१५/७/९६	१०८	वलवाडी	६/१०/८६	९५५	वहागाव	९/३/१२१	९१५
वडे	४/१३/१५	१,५३२	वलवाडी खु.	७/१०/३६	२२०	वहागाव	१०/३/८७	३८८
वधे	२२/४/७३	१,०४७	वलवाडी बु.	७/१०/३५	६४७	वहागाव	१०/५/१५२	४५८
वधेनगड	१०/७/५	१,९४८	वलवाळ (व ग्रा)	६/१/१५२	८८	वहागाव	१०/११/३७	१,६४४
वर्धा	२/५/९७	ओसाड	वलांडी	१८/८/१०३	१,७००	वहाणगाव	९/५/८	२०२
वर्धा	२३/१/३१९	१,२९१	वलदादपूर	२२/२/६५	१७८	वहाद	१७/५/१४१	५४३
वर्धा** (न.पा.)	२३/२/ना.१	४९,११३	वलियाबाद	१७/६/१८७	ओसाड	वहाली	१६/५/५४	६४९
वर्धाणे	६/९/१२०	९६४	वलीनगर	२२/४/२५	२७६	वहाळ	३/२/१२२	२,१४२
वर्धापूर	२३/१/९	ओसाड	वलीपूर	१६/४/११७	२२२	वहाळ	४/५/३०	१,२४३
वर्धी	२१/५/५७	२९१	वल्लासा	२२/५/१४९	१५६	वहाळा	२०/२/१०२	७१४
वर्धे	६/४/४१	१,०३६	वल्लीपूर	२३/१/३८८	ओसाड	वहितखेड	२०/४/२८९	२२
वर्धे	१०/९/८९	१,०१८	ववा	१४/११/१३३	१४८	वहितपूर	२०/४/९	२०
वर्धे खु.	९/१४/८	७५५	वशी	११/३/१२	१,८१०	वहूर	३/१३/५४	२,०७५
वर्धे बु.	९/१४/९	३३८	वशोणी	३/३/६४	१,९९३	वळ	२/७/१९७	५१०
वर्धी	६/७/१०३	२,८३०	वसई* (न.पा.)	२/६/ना.२	२२,५९८	वळई	१०/८/६२	५४२
वर्धावे	२/११/८	१०२	वसई	१४/२/६१	५६४	वळक	३/६/३३	१७०
वर्धूस	६/७/९१	५०२	वसई	१५/४/१८३	७७५	वळकी	१७/७/९७	६७४
वर्धूस	६/९/१८	१,२४४	वसगडे	११/४/१५	३,८६१	वळके	४/६/५५	७३४
वर्धे	३/८/१०८	२३४	वसगडे	१३/५/३३	३,५००	वळके (शिरगाव	३/९/१८	७५६
वन्हा	२१/३/३३	४०७	वसंतगड	१०/११/३९	१,६६६	सहित).		
वन्हा	२१/६/५४	३,९५२	वसत शोलवली	२/१०/८२	६१२	वळख	९/५/६७	२५८
वन्हाड खु.	७/७/६७	२३२	वसपांगरा	१५/४/५७	ओसाड	वळग	१७/८/७६	१,०७१
वन्हाड जाभुळपाडा	३/७/२०	१,५७९	वसफळ	१५/४/१६२	२००	वळण	८/५/५९	१,३५०
वन्हाड बु.	७/७/६८	४०४	वसमाने	६/७/३१	३६१	वळण	१४/७/१५	४०६
वन्हाणे	५/२/११५	१,०३४	वसमार	६/९/१२७	१,१३२	वळणे	४/२/१०३	२४८
वन्हाळ	५/२/११६	५११	वसरे	२/४/१४५	७०१	वळणे	९/९/२०	३१५
वन्हेदारणा	५/१०/४८	१५६	वसरोळी	२/४/९०	६८	वळती	९/२/७९	१,७०१
वलखड	५/६/९८	५२१	वसर्णी	१७/३/१२१	७१५	वळती	९/७/१२३	८६१
वलखेड	१५/१/१३८	६३७	वसलाई	६/५/३	४१६	वळती	१९/४/१८१	९१७
वलखेडा	१४/१२/४८	३०९	वसा	२/१अ/१९	१,७७९	वळती खु.	१९/३/९४	१५६
वलंग	३/१३/६८	७०७	वसा	१५/२/१५३	३,०३८	वळती बु.	१९/३/९३	३२७
वलंगवाडी	१५/५/६१	१६६	वसाड	२१/६/१७४	५५५	वळदगाव	५/११/२३	२६९
वलगाव	२१/५/४२	७,३९८	वसाडी खु.	१९/३/९१	२८६	वळदगाव	८/४/५५	१,८७९
वलणी	२४/१/१७०	४१३	वसाडी बु.	१९/३/९०	९९१	वळदगाव	१४/९/९१	७७५
वलणी	२४/४/३५	१२७	वसाप	३/१३/१२२	२२१	वळघा	२६/३/१२४	१,५२०
						वळवण	१०/५/१०	२४४

नाव (१)	स्थलांक (२)	लोकसंख्या (३)	नाव (१)	स्थलांक (२)	लोकसंख्या (३)	नाव (१)	स्थलांक (२)	लोकसंख्या (३)
बळवंती	९/५/५४	७४	वाकडी	२/४/९७	१४६	वाकापूर	२०/३/५३	१०६
बळवली	३/२/२३	६००	वाकडी	३/२/५७	३३६	वाकापूर	२०/६/११५	४४
बळवली	३/५/१७६	५०३	वाकडी	७/६/६५	१५८	वाकाव	१२/३/८६	२,५७३
बळवाडी	५/२/८	६७०	वाकडी	७/१२/१०७	२,१६६	वाकी	२/१/३७	२,०५६
बळवाडे	५/२/६	८८६	वाकडी	७/१३/९०	७५३	वाकी	२/३/१०८	५५९
बळसंग	११/५/४६	१,५१८	वाकडी	८/४/३०	६,५८०	वाकी	४/४/२१	३७६
बळसंग	१२/८/२६	४,७४०	वाकडी	८/६/५८	९७०	वाकी	५/१२/५५	४९०
बळसगी	१८/१/१५१	१,३८३	वाकडी	१४/३/२४	३७२	वाकी	७/७/६९	३३२
बळसे	१०/९/१३५	४५३	वाकडी	१४/४/४४	१,४४१	वाकी	८/२/६२	३९५
बळिवंडे	४/१०/४०	९१४	वाकडी	१६/६/१२५	१३२	वाकी	८/१३/४५	८४४
बळीवडे	१३/५/२८	२,७७५	वाकडी	१६/७/१०१	१७१	वाकी	९/१२/२४	८०८
बाईगौळ	२०/५/२४३	१,३६४	वाकडी	१८/२/६७	१,८१७	वाकी	१०/५/४६	२६०
बाई* (न.पा.)	१०/३/ना.१	१७,८२६	वाकडी	१८/५/१०४	२०२	वाकी	१०/८/५३	२४५
बाई	१५/१/१००	१,११३	वाकडी	१८/७/८०	२७०	वाकी	१३/७/६३	६४२
बाई	१५/२/१७०	६४३	वाकडी	२६/३/६९२	४४४	वाकी	१४/११/३	३
बाई	१५/४/७७	५२८	वाकडी केज	१८/७/२२	५७३	वाकी	१५/५/२४	२४८
बाई	१७/१/३१	१,४१०	वाकडी (व ग्रा)	२६/३/७९७	४२७	वाकी	१६/३/८१	३७४
बाई	१७/२/९८	४०९	वाकण	३/१४/४२	१,३४१	वाकी	१७/२/५	३४६
बाई	१७/४/३१	७१४	वाकद	५/१०/११५	१,१००	वाकी	१९/३/१५४	ओसाड
बाई	२०/१/२४७	२१६	वाकद	१४/१/८८	१,०६४	वाकी	२०/३/११२	२३३
बाई	२०/३/३४२	ओसाड	वाकद	१४/४/१	ओसाड	वाकी	२०/४/२८७	१२०
बाई	२०/४/१४२	५४५	वाकद	१७/४/३	८८०	वाकी	२१/५/१०८	४६०
बाई	२०/४/२५७	९७१	वाकद	१९/५/२५९	३४५	वाकी	२२/१/२३१	ओसाड
बाई	२०/६/३२४	६७९	वाकद	२०/६/१५५	२,०६२	वाकी	२२/२/२४६	४५३
बाई	२१/६/१३३	२४२	वाकद खु.	२२/३/१२८	३९०	वाकी	२२/२/३८१	२८३
बाई	२१/६/२७०	६४३	वाकद बु.	२२/१/१४३	६३६	वाकी	२४/२/१०६	१,२२५
बाई	२२/१/१०५	७१९	वाकदें	४/११/५५	१,४६६	वाकी कदीम	१४/१/७६	४०४
बाई	२२/१/११७	३०६	वाकदेव	१९/५/९	२४७	वाकी खु.	३/१३/१२२	२३८
बाई	२२/१/२८९	४९६	वाकधरी (व ग्रा)	२३/३/४१३	ओसाड	वाकी खु.	५/७/१०२	८५३
बाई	२२/२/४४	५८८	वाकनाथपूर	१६/४/६०	२७१	वाकी खु.	७/१२/३३	३७४
बाई	२२/२/२२२	१५३	वाकपूर	२१/५/३१६	४७	वाकी खु.	९/३/७६	४३६
बाई	२२/२/३११	१,०५५	वाकबे	९/१४/७६	१२३	वाकी खु.	१९/४/२४८	२३२
बाई	२२/४/३४५	५२३	वाकळ	३/६/६१	१,१५४	वाकी (घरडी)	१२/९/४६	१,१९१
बाई	२३/२/९०	२	वाकरे	१३/५/२३	२,३५१	वाकी तर्फे गोरगाव	३/१०/२२१	१७८
बाई कोलम पोड नं. १-२.	२३/१/४४८	४१९	वाकर्ला	२६/२/३७८	७२२	वाकी तर्फे निजामपूर.	३/१०/१०५	१७६
बाई खु.	२१/३/२६६	२७९	वाकल	२५/३/१५०	६०६	वाकी तर्फे वाडा	९/३/१२३	१७५
बाई खु.	२४/१/२८८	१	वाकल	२६/१/२७४	५५९	वाकी परगणे अंतूर	१४/१/७७	४३७
बाई तर्फे धामणगाव	१५/७/८१	६१५	वाकलसर्ग	२५/१/४०१	१७८	वाकी बु.	३/१३/१२६	१,२६४
बाई तर्फे लासीना	१५/७/१८९	३७१	वाकवड	१८/३/७४	४६८	वाकी बु.	५/७/१०३	६३४
बाई बु.	२१/३/२६०	६४	वाकवली	४/२/९२	८४४	वाकी बु.	७/१२/३४	८३०
बाई बु.	२४/१/२८७	६४२	वाकस	३/१/८०	६८४	वाकी बु.	९/३/१३२	१,८०९
बाई बोथी	५/११/९१	३१३	वाकसा	१८/११/१६८	३६३	वाकी बु.	१९/४/२४७	४२६
बाई लिंगी	२२/१/२६०	८४९	वाकसाई	९/५/७६	५०१	वाकी (शिवणे)	१२/९/१०	१,४६८
बाई (शलार-वाडी) (३).	१०/३/५१	वाई शहरात समाविष्ट.	वाकसूर	२३/३/२६६	२३१	वाकुडे खु.	११/२/४५	१,३८८
बाई (सुलतान-पूर) (१).	१०/३/५१	१,०००	वाकळघर	३/११/३५	५८९	वाकुडे बु.	११/२/४१	१,९४८
बाउंड	९/५/२४	४४८	वाकळण	२/११/५७	१,०७२	वाकळणी	१४/१०/४८	१,३४८
बाक	७/१०/४४	४४९	वाकळवाडी	९/३/५७	८५२	वाकू	२६/३/३८९	२७५
बाकटुकी	७/५/१४	३३५	वाकळा	१४/७/३	२,६७०	वाकूड	१९/३/४५	३०१
बाकड	९/९/७०	१,५८५	वाका	१६/२/१५३	५३५	वाकू	५/२/१०२	१,११७
			वाका	१७/५/७७	९७९	वाकड	४/८/२९	१,४६४
			वाकाघामन	६/२/१२९	५७	वाकडवर	१०/७/२८	१,०९७

नाम (१)	स्थलांक (२)	लोकसंख्या (३)	नाम (१)	स्थलांक (२)	लोकसंख्या (३)	नाम (१)	स्थलांक (२)	लोकसंख्या (३)
वाकेरवर	२४/३/३१८	५४३	वागदरी	१८/६/९६	४७२	वाघणे	१०/१०/५५	७९
वाकेरवर	२४/४/३६८	१७१	वागदरी	१८/१०/८५	६२८	वाघदरी	८/२/११७	३०३
वाकेरवर	२४/५/४९०	३१३	वागदरी	२०/५/१५३	ओसाड	वाघदरी	१५/८/१२०	७९८
वाकसर	२५/२/३८९	१,२७३	वागदरी (उदगीर	१८/८/१६३	३५८	वाघघोंड	५/३/७४	३१९
वाकोडा	१७/२/३५	१२७	सकल)			वाघनख	२६/२/१४	५९१
वाकोडी	८/९/६९	१,५४८	वागदरी (वाळंदी)	१८/८/१३२	६६२	वाघनाथ	२२/३/१६५	३३२
वाकोडी	१५/४/७९	२,१८०	वागदरे	१०/५/११५	३३६	वाघवे	५/१/२७	४८६
वाकोडी	१९/२/६४	४२१	वागदरे भट्टी	९/१०/५८	२४७	वाघभूमि	२६/३/३८५	१०८
वाकोडी	२०/१/९६	२८६	वागदडी	५/७/८६	७३०	वाघरडे	६/४/९०	४६२
वाकोडी	२२/३/१६१	१,३८९	वागदा	२१/६/७९	ओसाड	वाघराळी	१३/११/६९	१,०४२
वाकोडी	२४/२/१०४	२,७५७	वागदा	२२/४/१९८	५४२	वाघरी	७/९/९९	१५५
वाकोद	१४/२/१२४	७२४	वागदा	२३/१/३८२	१७३	वाघरुळ जागीर	१४/१०/८२	१,९३१
वाकोद दिगर	७/१२/९८	१,९३२	वागदा खु.	२२/२/३५२	३७८	वाघरुळ	१४/१०/१८	७३२
वाकोली	१३/१/३३	३४७	वागदे	६/८/४१	२६९	डोंगरगाव.		
वाखरड	१७/५/१६२	१,२९३	वागघरा	२२/५/९०	४३२	वाघरुळ दामाडी	१४/१०/१९	१,०८२
वाखरवाडी	१८/४/३८	४७३	वागघरा	२२/५/२८८	७३०	वाघरे	७/९/१००	४२३
वाखरी	१०/२/४०	१,१७२	वागघरी	१७/१/१९२	ओसाड	वाघलगाव	१४/२/१३२	५४३
वाखरी	१२/५/३५	१,५६४	वागवेट	१६/७/२५	३०६	वाघलगाव (गोपा)	१५/८/८५	२९५
वाखारी	५/४/१४७	३,४२३	वागभूमि	२६/३/४७०	१११	वाघलगाव (जापटी)	१५/८/८	२४८
वाखारी	५/८/३९	८६८	वांगरगाव	२०/१/१०३	६०५	वाघलवाडा	१७/४/१२२	४३०
वाखारी	९/८/३०	४०३	वांगर्जे	२/१/१५४	१,०६३	वाघला	१४/७/३६	७४१
वाखारी	१४/१०/९८	७७२	वांगळूद	५/६/७८	३१३	वाघल	७/१३/१२६	६३०
वाखारी	१५/७/१७८	९७१	वांगी	८/४/७४	५०८	वाघवडे	१३/७/८	३२०
वांगजी	१८/९/६१	६७२	वांगी	११/१/३३	३,९२७	वाघविरा	३/५/१२१	४९३
वांगजेवाडी	१८/९/३४	ओसाड	वांगी	१२/१/५९	३,९६५	वाघवे	४/२/२४	३००
वांगडोहो	२१/२/६२	१३८	वांगी	१२/७/७	६१३	वाघवे	१३/२/३६	१,२३२
वांगण	५/३/२६	२६३	वांगी	१२/८/२८	१,३५९	वाघळा	१५/५/१५५	१,५३२
वांगण	५/३/८६	३९९	वांगी	१५/५/१०५	२८२	वाघळी	७/१३/११७	४,७९२
वांगणपाडा	५/३/१३९	१४९	वांगी	१५/६/३९	१,२६८	वाघळी	१०/५/६७	१२३
वांगणी	२/२/१७	२४८	वांगी	१६/२/१२८	१,६६०	वाघळूज	१६/३/५३	८३३
वांगणी	२/१०/२०६	१,५७७	वांगी	१६/४/८०	८७४	वाघळूद	७/२/६२	९३
वांगणी	३/४/५६	४१	वांगी	१७/३/१३०	५२३	वाघळूद	२०/६/२२३	३३४
वाबणी	३/८/२२	४३६	वांगी	२०/६/२३७	४३६	वाघळूद खु.	७/५/३८	२५३
वामणी	३/१२/५२	७१	वांगी	२५/२/१०९	८३	वाघळूद बु.	७/५/३७	५४९
वागणी	९/७/६६	१,१९७	वांगी	२५/३/२४०	९७३	वाघळूद सीम	७/५/१३७	३२५
वागणी तर्फ तळोजे	३/२/३४	१०३	वांगी	२६/५/२२६	ओसाड	वाघळी	५/१/४५	९९९
वागणी तर्फ वाजे	३/२/९५	२७०	वांगी खु.	१४/३/४५	९०६	वाघा	८/१३/४७	३७४
वागद खु.	२२/१/३१२	५४३	वांगी खु.	१८/२/५९	६६७	वाघा खु.	२०/३/२७७	७३
वागदरा	१५/४/७२	१३६	वांगी बु.	१४/२/५२	८८४	वाघाड	५/६/३१	४८९
वागदरा	२२/४/९	ओसाड	वांगी बु.	१८/२/६३	१,०११	वाघाडी	२/१/१४२	६५०
वागदरा	२३/२/१९०	७६	वांगेगन्हाण	१८/२/१०८	४८४	वाघाडी	५/३/९८	१२५
वागदरा	२४/४/७२	ओसाड	वागेनुरी	२६/६/१२०	१५८	वाघाडी	६/६/३९	३,३१६
वागदरा	२४/४/३०१	२९	वागेपल्ली	२६/६/३८०	४३९	वाघाडी	७/३/९६	७४८
वागदरा	२४/५/१८३	ओसाड	वाघजाल	१९/२/२६९	२९७	वाघाडी	१४/११/१५३	४८
वागदरा	२६/२/३८८	ओसाड	वाघजाळी	१५/३/७४	१,००६	वाघाडी	१५/१/११०	५४३
वागदरा	२६/३/७८५	२८५	वाघजाळी	२०/३/२५१	४३९	वाघाडी खु.	६/७/१३२	६०४
वागदरा उर्फ	२६/३/२६२	२८६	वाघजाळी	२०/४/५७	८७	वाघाडी बु.	६/७/१३३	१,५३७
गोवारहुडकी.			वाघजाळी	२०/६/२६८	१२४	वाघापुर	८/२/१२१	६५०
वागदरा चक	२६/२/४२९	ओसाड	वाघजीरा	७/२/३५	१२८	वाघापुर	८/३/५३	४१२
वागदरी	८/११/३०	१,४९२	वाघड	७/१३/८९	१,११७	वाघापुर	९/११/१७	१,६६२
वागदरी	१२/११/२८	४,२११	वाघडोगरी	२५/१/४०४	७३	वाघापुर	११/४/६३	६२६
वागदरी	१६/७/१३१	१,१५०	वाघणगाव	४/८/५०	४६५	वाघापुर	१३/९/७	१,७१२

नाव	स्थलांक	लोकसंख्या	नाव	स्थलांक	लोकसंख्या	नाव	स्थलांक	लोकसंख्या
(१)	(२)	(३)	(१)	(२)	(३)	(१)	(२)	(३)
वाघापुर	१९/४/१७७	३५६	वाघेरी	१०/११/५८	१,७४६	वाघोली	२४/२/४५	१७३
वाघापुर	२२/२/११४	ओसाड	वाघेरें	५/९/५	१,२८३	वाघोली	२४/३/९७	२८८
वाघापुर	२२/२/२३१	४२७	वाघेरे	५/१२/९७	९३०	वाघोली	२४/३/३३६	१५
वाघापुर	२३/२/२५७	ओसाड	वाघेश्वर	१०/५/१४४	६९७	वाघोली	२६/२/१५५	७५
वाघा बु.	२०/३/२७६	९४८	वाघेश्वर	९/५/१४८	२०८	वाघोली	२६/२/४१९	ओसाड
वाघाबे	४/४/५५	५८८	वाघोटन मौजे	४/१०/१५	७२४	वाघोली	२६/३/७५३	९३९
वाघारी	७/१२/५९	१,३३०	वाघोटे	२/५/१५	१९८	वाघोली	२६/४/२५६	४६५
वाघाव	३/१२/५४	२२९	वाघोड	७/३/६८	२,६४०	वाघोली खु.	२०/६/२८८	२५६
वाघाळा	१५/१/७	३४८	वाघोडा	१५/१/४८	५३८	वाघोली बु.	२०/६/२५०	२१६
वाघाळा	१६/७/६७	१,०२६	वाघोडा	२०/१/२७८	ओसाड	वाघोली रौठ	२६/१/२२२	ओसाड
वाघाळा	१७/३/१४४	४१५	वाघोडा	२१/६/२८९	७५९	वाघोशी	३/७/३६	४८६
वाघाळा	१७/४/९७	५८१	वाघोडा	२३/१/१३७	ओसाड	वाघोशी	१०/१/३६	४०२
वाघाळा	१९/५/१०४	८५५	वाघोडा	२३/१/१७४	५९२	वाघोशी	१०/२/४९	४०१
वाघाळा	२६/३/५१	७६६	वाघोडा	२४/१/२२७	३५१	वाघोळा	१४/९/३९	५२०
वाघाळा (परळी)	१६/७/७	६३८	वाघोडा	२४/२/१३१	३८०	वाघोळा	१९/२/३	७१९
वाघाळे	५/११/१०१	५६३	वाघोडा	२४/३/९४	४९८	वाघोळा	२०/५/१४९	४५३
वाघाळे	६/५/३७	२,०४५	वाघोडे	३/५/१०७	३०३	वाघोळी	९/७/८७	४,९००
वाघाळे	९/४/२३	७७६	वाघोडे	७/४/१४६	३७१	वाघोळी	२४/५/२३८	ओसाड
वाघिवणे	४/२/१४	३५९	वाघोत्रे	१३/१२/८७	२६६	वाघोळी	२४/५/२७३	११
वाघिवरे	४/१०/२९	४९३	वाघोदे	६/४/४९	४२३	वाघ्याची बारी	५/५/१०३	६४
वाघिवली	२/७/४७	२८७	वाघोदे	६/५/७२	३२७	वाघरट	४/८/६६	७७१
वाघिवली	३/२/१०८	८४३	वाघोदे	६/७/१३८	७४०	वाघरण	३/५/२८	४८७
वाघी	१५/७/९५	४८४	वाघोदे	७/२/२१	८१	वाघरण	४/९/११७	१५१
वाघी	१७/२/६३	५००	वाघोदे प्र. रावेर	७/३/२०	३,४७५	वाघरुळ	१९/५/२५८	११
वाघी	१७/३/८४	१,१२३	वाघोदे प्र. सावदा	७/३/२२	१,१९६	वाचकोले	२/८/१६३	२५८
वाघी खु.	२०/६/५१	६८७	वाघोरा	१६/२/१३	१,१९२	वाजगाव	५/९/१४१	१,०१३
वाघी (धानोरा)	१५/२/३६	१,१९४	वाघोरा	१९/५/२३५	३९२	वाजदरे	६/९/४८	३१४
वाघी बु.	२०/६/२००	४५५	वाघोली	२/६/७	५,६२३	वाजवोडी	२४/१/३०३	२९४
वाघी (बोबडे)	१५/२/२१८	५६०	वाघोली	३/५/७८	२९	वांजरखेडा	१८/५/११	१,३३२
वाघीरा	१६/५/८५	९८४	वाघोली	३/१०/१९७	२२५	वांजरखेडा	१८/११/२२	४९९
वाघीवरे	४/५/१	१,२८५	वाघोली	३/१३/२२	८७४	वांजरगाव	१४/७/१२६	८५८
वाघीवली	२/८/१	१४४	वाघोली	८/७/५३	१,३५७	वांजरवाडा	१८/१/१६६	१,३८५
वाघीवली	२/९/१०	५९८	वाघोली	१०/६/१०	५,४३६	वांजरवाडा	१८/११/८०	३४८
वाघुड	१९/२/५९	८६८	वाघोली	११/६/६३	५४५	वांजरवाडी	१७/६/३४	३६९
वाघुडे खु.	८/८/९४	५३२	वाघोली	१२/४/६१	१,१०४	वाजरा	२४/३/३८१	३६२
वाघुडे बु.	८/८/१००	५५६	वाघोली	१२/६/७८	१,४८९	वाजरा	२४/४/१३२	नागपुर
वाघुडे	१३/२/९१	८५१	वाघोली	१६/६/१३२	२६९	वाजरा	२४/४/१३२	शहरात
वाघुळ	२२/१/२३०	७३	वाघोली	१८/१/१०८	२८३	वाजरी	२२/४/३८५	समाविष्ट.
वाघुळखेडे	७/११/२८	३३३	वाघोली	१८/४/५४	३,३३५	वाजरी	२२/५/२६४	६१४
वाघू	९/३/१०६	३०६	वाघोली	१८/५/१२	१,६६२	वाजरी	२२/५/२६४	१,३१८
वाघूल खेडा	१४/१/११२	२३०	वाघोली	१८/७/६८	१,०४३	वाजरी	२४/४/१४६	नागपुर
वाघुळखेडा	१४/१२/५७	४११	वाघोली	१८/९/८२	५५४	वाजरी	२४/४/१४६	शहरात
वाघेश्वरी	२६/६/४९	२२९	वाघोली	२१/२/५५	ओसाड	वाजरी	२४/४/१४६	समाविष्ट.
वाघेश्वरी मसाहत	२६/६/५०	ओसाड	वाघोली	२१/३/६८	४९२	वाजलोशी	३/१०/१४६	३७१
वाघेडा	२३/३/३३५	५१८	वाघोली	२१/५/७७	३५४	वाजवणे	९/३/४५	३१५
वाघेडा	२३/३/३५७	७७	वाघोली	२१/५/१६३	२	वांजळवाडी	९/१०/१३	ओसाड
वाघेडा	२६/२/३३२	४६६	वाघोली	२१/५/३४७	२६३	वांजळ	२/९/२६	४३८
वाघेडा	२६/३/१६७	२०१	वाघोली	२१/६/१९९	५८२	वांजळ	३/१/१३९	४६०
वाघ भाभळगाव	१६/६/५३	३,०२८	वाघोली	२२/४/२७१	३२५	वांजळ	३/११/३२	३५७
वाघेरा	१४/२/९५	४६०	वाघोली	२३/१/६३	३०९	वांजळ	९/३/९	१४२
वाघरी	३/१३/१४	४३४	वाघोली	२३/२/४९	३२९	वांजळ	९/९/१११	३६३
वाघेरी	४/११/२१	९४६	वाघोली	२३/३/१९	१,९००	वांजळ	९/१०/५७	३६७

नाव	स्थलांक	लोकसंख्या	नाव	स्थलांक	लोकसंख्या	नाव	स्थलांक	लोकसंख्या
(१)	(२)	(३)	(१)	(२)	(३)	(१)	(२)	(३)
वाजापूर	३/२/७१	७५	वाठार (हिंडस	९/१४/१४३	३९०	वाडी-उजळाई	१३/५/७८	८१५
वाजूळपोई	८/५/४९	४३७	मावळ).			वाडी-कळकवणे	१३/१/६४	ओसाड
वाजूळविहीरे	९/३/१०२	ओसाड	वाठोड	५/१/९७	६३५	वाडी-कामाली	१७/३/१५९	ओसाड
वाजूळशत	८/२/१०१	४८१	वाठोडा	२१/३/८७	५५९	वाडी-कारडेळ	१७/३/१३५	ओसाड
वाजे	३/२/६६	८१३	वाठोडा	२१/३/१६२	९८६	वाडी-कासार	१८/११/१४७	३३५
वाजेगाव	१०/१०/२६	४७२	वाठोडा	२१/३/३०४	१,७७८	सिरसी.		
वाजेगाव	१७/३/१२६	६१५	वाठोडा	२१/५/१२१	३,४८८	वाडी कोतवडे	१०/१०/१५५	४७०
वाजेघर खु.	९/१०/११३	२३५	वाठोडा	२१/६/१८८	६७२	वाडी खु.	४/९/१२	१७५
वाजेघर बु.	९/१०/१०८	१०८	वाठोडा	२२/४/८८	२८१	वाडी खु.	६/६/१८	२९३
वांजोळा	१४/२/५३	१८५	वाठोडा	२२/४/१०६	२६७	वाडी खु.	१४/४/५२	३४३
वाजोळी	८/६/११५	८०३	वाठोडा	२३/१/३८५	२,०९६	वाडी खु.	१५/८/१४६	५७७
वाजोळे	५/६/८	३०८	वाठोडा	२३/२/१९१	२७०	वाडी खु.	१९/१/११४	ओसाड
वाजोळे	५/१२/२४	२४४	वाठोडा	२४/२/१९१	१८३	वाडीचरण	१३/१/७६	८३२
वाझर	११/१/५७	८००	वाठोडा	२४/४/२५३	नागपूर	वाडी चिमणापूर	१४/१/६१	ओसाड
वांझालोली	४/२/१०	७०३	वाठोडा	२४/४/४१२	शहरात	वाडी चौलहेर	५/१/१४१	१७४
वांझाळे	६/८/७२	१५८	वाठोडा	२४/४/४१२	समाविष्ट.	वाडी जांजी	१७/३/११६	८४
वांझोळे	१०/१०/४७	३२४	वाठोडा	२६/२/८०	८२	वाडी जैतापूर	४/३/४६	२४३
वांझोली	१०/१०/१९९	१,१९०	वाठोडा	२६/२/८०	२८९	वाडी तुळजापूर	१५/७/३२	२३९
वांझोळा	१५/१/९१	६९३	वाठोडा खु.	२१/६/३४	८४५	वाडी दमई	१५/६/२५	५२२
वांझोळा	" १५/३/१२३	३१७	वाठोडे	६/६/१०२	९८८	वाडी-नियाम-	१७/३/१८६	६०८
वांझोळी	१०/७/७२	६६८	वाठोली	२२/५/२०१	४८२	तुल्लापूर.		
वांझोळ	४/७/१४५	१,२६८	वाडगाव	३/५/१४७	८१९	वाडी-नैकोटा	१५/८/४३	१५०
वाटखळे	९/१/२७	३६०	वाडगाव	४/८/४१	६३४	वाडी पार	२५/२/२८५	ओसाड
वाटखेड	२२/२/३००	२४५	वाडगाव	५/९/४४	८८४	वाडी-पिपळगाव	१५/८/३	३५९
वाटखेड	२२/४/४	४२८	वाडगाव	८/७/८२	५११	वाडी पिसोळ	५/१/३७	५५६
वाटखेड खु.	२२/२/९६	५३३	वाडदई	४/४/४४	२९२	वाडी पीर	१३/५/४१	७०७
वाटखेड बु.	२२/२/८६	९०८	वाडदे	१३/७/६२	२२८	वाडी पुयड	१७/३/१३६	२४५
वाटखेडा	२३/२/१११	५९९	वाडवी मसाहत	२६/६/१७५	१४	वाडी बार	६/२/७०	२११
वाटंगी	१३/११/७४	१,४४४	वाडा*	२/५/ना.१	६,३३८	वाडी बीड	४/३/५७	३२७
वाटद	४/६/१५	२,३१७	वाडा	९/३/२१	४,१८६	वाडी बु.	५/४/१०४	४६१
वाटपूर	२१/५/३२०	७७७	वाडाकरपोई	४/१०/४	७२	वाडी बु.	१४/४/५१	६४६
वाटबरे	१२/९/३७	१,८६८	वाडाजून	४/६/७१	११३	वाडी बु.	१५/८/१४८	३३७
वाटबे	१०/५/९१	१०४	वाडा	४/७/६१	८१	वाडी बु.	१७/३/८१	१,९७३
वाटलुज	९/८/५५	७६५	ठिकाणात.			वाडी बु.	१९/१/११३	ओसाड
वाटवी	६/८/५९	३५६	वाडा तिवरे	४/९/१६	४१६	वाडी बळदार	४/३/३६	१८१
वाटापूर	८/६/९०	४६४	वाडापेठ	४/९/८	८६९	वाडी भागाई	११/२/६४	६१४
वाटुर	१५/१/१०७	१,३३८	वाडावेत्ये	४/९/६	३८४	वाडी मालदा	४/३/५४	१७३
वाटूळ	४/९/४३	१,३७०	वाडा-वैसराड	४/७/६२	२४६	वाडी मुक्ताजी	१७/३/१८०	२६८
वाटेंगाव	११/३/२	४,२५५	वाडी	२/१०/१४९	१,८७३	वाडी मुखत्यारपूर	१७/३/१८१	२३६
वाटेंगाव	१७/२/४२	६५५	वाडी	३/१३/११	३९५	वाडी मुगट	१७/३/१५२	ओसाड
वाटेंफळ	८/९/१००	६८५	वाडी	६/४/३६	१३३	वाडी यमसट	१७/३/११०	४३
वाटेंफळ	१८/२/२३	१,१२६	वाडी	६/७/५६	३९९	वाडी-रत्नागिरी	१३/२/३३	२,११३
वाटोद	२०/५/१९६	२६७	वाडी	७/११/१००	६३१	वाडी राजुरी	१८/२/५१	ओसाड
वाटोळे	१०/१०/२१	५४९	वाडी	७/१२/५७	३१५	वाडी रामराव	२०/६/१०३	२५८
वाठवडा	१८/७/१०७	१,१८८	वाडी	१५/२/३५	४६१	वाडी रायताळ	२०/६/१७५	५३२
वाठार	१०/२/३५	२,०००	वाडी	१९/२/१५१	१,१३३	वाडी लिंबूची	४/८/६५	४५०
वाठार	१०/११/७७	१,८३३	वाडी	१९/२/१८४	२५५	वाडी वरवडे	४/१३/४९	८७४
वाठार	१०/६/७३	३,०९८	वाडी	१९/३/१५९	४०४	वाडी वऱ्हे	५/१२/१३	२,२९५
(किरोली).			वाडी	२३/१/११७	४	वाडी वळ	९/५/७३	१६५
वाठार बु.	१०/१/२९	१,८१९	वाडी	२४/४/१३७	१,०९९	वाडी वाकद	२०/६/१५७	३८६
वाठार स्टेशन	१०/६/१२	१,७८८	वाडी अदमपूर	२०/१/९४	१,०९३	वाडी वागजी	१७/३/१०८	ओसाड
वाठार (हिग)	९/१४/६१	५१५	वाडी-अधिष्ठी	४/७/१६९	१८७	वाडी वाघोली	१८/५/८	३४५

नाव (१)	स्थलांक (२)	लोकसंख्या (३)	नाव (१)	स्थलांक (२)	लोकसंख्या (३)	नाव (१)	स्थलांक (२)	लोकसंख्या (३)
वाडी शेडोळ	१८/११/४६	३७१	वाढोणा खु.	२२/२/२६६	२७२	वानवली तर्फे	१०/५/४५	१६३
वाडी सिराढोन	१४/१२/२६	६८	वाढोणा खु.	२२/४/१११	६४	आटेगाव.		
वाडी सुताडा	१४/३/२५	६१६	वाढोणा खु.	२४/२/१७९	२६७	वानवली तर्फे	१०/५/३६	२१०
वाडी हसोरी	१८/११/१३३	११	वाढोणा (टिप)	२२/५/२६८	३०७	सोळसे.		
वाडी हुडूब	१३/१/३	१८०	वाढोणा (पिल्की)	२२/५/३१५	२०१	वानाडोगरी	२४/४/५०	६५१
वाडे	२/४/४६	७१२	वाढोणा प्र. नसीम	१५/३/५९	१,०७०	वानाडोंगरी	२४/४/३५३	ओसाड
वाडे	४/१०/२३	३,७८१	वाढोणा प्र वाशीम	१५/३/१२१	११९	वानाते	३/१०/४९	४१८
वाडे	७/१०/२२	२,२८३	वाढोणा बु.	१८/८/५६	४,३६१	वानिवडे	४/१०/२६	१,३८२
वाडेगव्हाण	८/८/११०	२,२८८	वाढोणा बु.	२२/४/११६	१८५	वानिवली	३/४/३८	१४२
वाडेगाव	२०/२/१००	७,४४६	वाढोणा बु.	२४/२/१८०	५५८	वानेगाव	१७/३/७८	१३९
वाडेगाव	२१/३/३१०	४१०	वाढोणा रामनाथ	२१/५/४२५	१,७४८	वानेगाव	२२/३/२२३	४५२
वाडेगाव	२३/१/८४	१९७	वाढोली	५/९/३१	८२८	वानेगाव खु.	१४/९/३	६६८
वाडेगाव	२४/३/२३९	१२०	वाणगाव	२/१/११०	१,८७६	वानेगाव बु.	१४/९/२	६४७
वाडेगाव	२६/२/२६९	ओसाड	वाणगाव	१६/४/१३०	६३८	वानेरी	२६/१/२६६	७१०
वाडेगाव	२६/३/९७	१८१	वाणदे	३/९/५७	३८९	वानेरी	२६/२/२१	ओसाड
वाडेघर (१)	२/१०/५६	५०३	वाणी-चिंचाळे	१२/९/४७	८२४	वानेवाडी	९/१/५८	१९०
वाडेघर (२)	२/१०/५६	कल्याण	वाणी संगम	१५/८/१२	५२६	वानेवाडी	१२/२/२७	६०१
		शहरात	वाणेगाव	७/११/८९	५५१	वानेवाडी	१८/४/५५	८८७
		समाविष्ट.	वाणेगाव	१८/६/५८	५७१	वानोजा	२६/५/५५	४६६
		१,४२४	वाणेवाडी	१८/२/७५	४२	वानोडा	२३/२/२४३	२५०
वाडे बोल्हाई	९/७/९०		वाण्यविहीर खु.	६/२/१५९	६६९	वानोडा	२४/५/२८५	२३३
वाडोली	२६/६/७९	१८	वाण्यविहीर बु.	६/२/१६०	११३	वानोळा	१७/१/१००	९१६
वाडोस	४/१३/६५	५०२	वात	३/४/२२	२००	वापटा	२०/५/१५१	३८०
वांडरा	२५/३/४१९	३२१	वातुडे	९/९/११२	३९२	वापटी	१५/७/६९	१,१७६
वांडरी	२६/४/३७	१५३	वातोडा	२१/५/२५	२३७	वापटी	२०/४/२३२	२३९
वाढवण	२/१/९६	१,१९६	वाद	५/७/६९	४३३	वापे	२/७/५३	१९१
वाढवण	३/१०/२४	२८७	वादिवली	२/४/९९	२२१	वाफगाव	९/३/५३	२,५२१
वाढवणा	१६/४/१३५	५२९	वादेली (ढाकेली भाणि	३/९/३१	३०२	वाफळे	१२/६/४	१,८९३
वाढा	२०/५/३९	३०	ढाकेली कोंड सहित).			वाफे	२/८/८९	३५३
वाढाणे	९/१४/६८	२३९	वांदोळी	३/८/३३	२९२	वाफेगाव	१२/४/६३	४७७
वाढीव सरावळी	२/४/१७६	१,२१९	वांद्रा	२६/१/३४०	७६९	वाफेघर	३/७/४०	४६४
वाढे	१०/९/९८	१,१६०	वांद्री	४/७/८०	८६५	वाफोली	४/१५/५०	१,१०७
वाढेगाव	१२/९/२५	२,१४९	वांद्रे	२/७/१५३	४३२	वावगाव	२३/२/९८	१,०१४
वाढेगाव	१५/१/५३	२०१	वांद्रे	२/८/३३	२००	वांबोरी	८/५/८०	९,१२८
वाढोणा	१४/४/१८	४७३	वांद्रे	९/३/८७	३०६	वाभव	१३/६/२६	५०५
वाढोणा	१४/५/८४	९८	वांद्रे	९/९/४०	४२४	वामनपल्ली	२६/४/३७९	१३८
वाढोणा	१५/१/११६	६२५	वांद्रीशी	३/७/४२	७४	वामने	३/१३/६६	४७१
वाढोणा	२१/२/२२२	१७२	वानखेड	१९/१/१९१	३,०९६	वायगणी	४/६/९५	३४९
वाढोणा	२१/३/२०५	ओसाड	वानखेडपूर	२०/३/२२८	ओसाड	वायंगणी	४/११/४	३५४
वाढोणा	२१/६/८७	९३	वानखेडा	१४/५/४९	३०५	वायंगणी	४/१२/२१	२,१४१
वाढोणा	२१/६/२४८	८४१	वानखेडा	२६/३/१४६	२०१	वायंगणी	४/७/१२०	६७२
वाढोणा	२२/४/९०	१,३६८	वानटाकळी	१६/७/५३	८७५	वायगवडे	४/१२/४१	१,०७२
वाढोणा	२२/४/२८२	५८७	वानडगाव	१४/१०/१४८	५३१	वायगाव	५/१/१३०	९२८
वाढोणा	२२/५/१२९	३२३	वानरकुंड	२३/१/२४०	ओसाड	वायगाव	१८/१/१७२	१,२२२
वाढोणा	२३/१/२७४	२,३९४	वानरखेड	२२/१/५७	ओसाड	वायगाव	१८/८/२१	८०२
वाढोणा	२३/१/४०२	३४१	वानरचुवा	२३/३/३२१	१६०	वायगाव	२१/५/११५	१,२०७
वाढोणा	२४/१/१२१	६७६	वानरचुवा	२३/३/३८८	ओसाड	वायगाव	२३/२/१५४	३,३६३
वाढोणा	२४/१/२०२	७२१	वानरचुवा	२६/३/१२६	७२	वायगाव	२३/२/४२८	ओसाड
वाढोणा	२५/१/४९	ओसाड	वानरचुवा	२६/३/८३८	५०	वायगाव	२४/३/३२१	३८९
वाढोणा	२६/१/२०८	२,८४५	वानरचुवा	२६/३/३३८	१४५	वायगाव	२४/५/२६०	३५
वाढोणा	२६/२/३५५	१५७	वानर विहीरा	२३/२/३१५	९४१	वायगाव	२५/२/५३८	२४२
वाढोणा	२६/३/२५६	१८७	वानवडा	१८/९/५६	९४१	वायगाव	२६/१/११८	७६२
वाढोणा खु.	१८/८/४९	१,५००	वानवरला	२२/३/१७	१,२५२			



नाव	स्थलांक	लोकसंख्या	नाव	स्थलांक	लोकसंख्या	नाव	स्थलांक	लोकसंख्या
(१)	(२)	(३)	(१)	(२)	(३)	(१)	(२)	(३)
वायगाव	२६/३/८४०	३१७	वारसोळी कोळी	१०/५/४०	१०३	वालसा डावरगाव	१४/४/१०९	५२४
वायगाव	२६/४/१४४	३२४	वारसोळी देव	१०/५/३९	२३०	वालसावंगी	१४/४/२३	३,६१६
वायगाव (गोंड)	२३/३/२९४	७९४	वारळ	३/१०/५८	४७०	वालसा वडाळा	१४/४/१०४	१,२८३
वायगाव चक	२६/२/२२७	१३५	वारळ	३/१२/७	१,४६५	वाला	१६/७/१४८	६९५
वायगाव चक (१)	२६/४/१४५	ओसाड	वारांगडे	२/४/५३	६८९	वालावल	४/१३/४२	३,४१४
वायगाव चक (२)	२६/४/१४३	१३६	वारा जहागीर	२०/५/१९७	१,५१०	वाली	३/८/१२४	१,४८८
वायगाव (तुकूम)	२६/२/१७३	१,०१६	वारी	८/१/ना. २	६,८९५	वालीव	२/६/५४	९०५
वायगाव	२३/३/२४०	३७७	वारी भैरव	२०/१/१	४८	वालुर	१५/५/५९	५,८०६
(बाईलमारे).			वारह	९/५/१४२	४१७	वालूथ	१०/५/१६६	१,२९९
वायगाव भोयर	२६/२/२२४	७४४	वारुगड	१०/८/२	१,२६४	वालर	१३/१/५५	७०१
वायगाव	२६/२/१७५	८३	वारुंजी	१०/११/५०	१,५८९	वालेवाडी	१६/७/९५	३९२
(रैयतवारी).			वारळ	१३/१/४७	६५३	वालोपे	४/५/५१	९५२
वायगाव (हलघा)	२३/३/३३९	१,०२३	वारळ्या	२०/१/१६०	५१३	वाल्ये	४/९/१४७	९१४
वायपना खु.	१७/२/१७५	४३७	वारळी	१९/२/२७०	२८१	वालहई	२०/४/१७९	५२५
वायपना बु.	१७/२/१७४	९१४	वारळी	२१/२/११९	११२	वाल्हा	१४/१०/२६	६१५
वायपूर	६/७/७८	१,३१०	वारळड	६/७/१२८	३,३१८	वाल्हा	१८/३/५०	१,१०२
वायफड ]	२३/२/१९	२,३८२	वारळ	६/५/४४	१८१	वाल्हापूर	२३/२/३८२	ओसाड
वायफनी	१७/१/५७	१३५	वारे	३/१/२०	१,०७४	वाल्हूर	१९/५/२६६	९९
वायफळ	११/५/२९	१,१५६	वारे	५/६/७	८१०	वाल्हीवरे	२/९/९४	७२३
वायफळ	२४/४/१०२	३५	वारेगाव	५/१३/८७	५३७	वाल्हे	९/११/७६	७,०९५
वायफळे	११/४/५६	३,५१३	वारेगाव	१४/९/६	१,४६०	वाल्हेरी	६/३/२७	२१७
वायंझोशी	१३/६/२३	८२	वारेगाव	२४/४/१९२	१,०५५	वावघर	४/२/१४८	७४२
वायले (व प्रा)	७/८/५५	२५३	वारेठ	२/७/१०	३८०	वावजे	३/२/३०	१,२३५
वायशेत	३/५/५७	२८३	वारेली	४/५/३१	४३२	वावडे	७/६/८३	१,०३२
वायाळ	१९/१/५२	१७९	वारेवडगाव	१८/३/७१	५०६	वावडी हर्वी	१९/१/४२	ओसाड
वार	६/१०/२०	१,९१२	वारोळा	१६/२/१०	९१९	वावडुंगी	३/९/५६	३३४
वारक	३/१०/१३१	६०१	वार्डी	२०/५/१०६	६१६	वावडे	७/४/१२६	२,३३२
वारक	९/९/४७	४०९	वार्णी	१६/५/९	१,१११	वावंढळ	३/४/३३	७२४
वारखेड	१९/१/२५	११	वार्णे	३/१/१६२	२८६	वावद	६/५/५६	१,०१६
वारंगटाकळी	१७/२/७९	३४१	वास	६/९/७७	७०६	वावदरे	१०/९/५६	२८३
वारंगा	२४/४/३५२	२३	वान्हा	२२/४/१७	६१४	वावना	१४/१/१३७	४४९
वारंगा	२४/४/३८५	३७१	वान्हा	२२/४/३९२	२३८	वावर	२/२/१०	१,२२१
वारंगा तर्फ नांदापर	१५/४/८७	९०३	वालखेडे	६/७/१३६	२,२०३	वावरथ	८/५/२४	१,२४१
वारंगा फाटा	१५/४/१४८	१,३४२	वालटीखार	३/३/३२	ओसाड	वावरहारे	१०/८/२२	२,९८१
वारगाव	४/११/८	१,६१४	वालतूर	२२/३/४२	३३९	वावरळी	२१/३/२३३	२२५
वारगाव	२२/५/३०३	३५२	वालतूर (तांबळे)	२२/३/१०	७६७	वावरळी	३/४/१२	६४६
वारंगी	३/१३/९	५९८	वालधूर	२२/४/२०	३४०	वावली तर्फ दुगाड]	२/७/१६	३०९
वारंगी	२०/६/६७	३६७	वालधूर	२३/३/१७६	१९८	वावळोली	३/१/११७	२४९
वारंघुशी	८/२/५०	१,५६३	वालधूर	२६/२/१९	ओसाड	वावळोली	३/७/६५	३५२
वारजई	२२/१/२२६	५३३	वालपी	२०/३/३१४	१३३	वावी	५/१०/७	८४७
वारजे	९/७/२७	८२०	वालमीकपूर	२१/२/६६	१७०	वावी	५/१३/८८	५,४२७
वारद	३/४/४१	१०२	वालवड	४/९/९१	४६८	वावी (व प्रा)	६/१/१३५	३१३
वारदोली	३/२/१४५	५०७	वालवड	८/१२/३३	५६४	वावी हर्ष	५/१२/३२	६३९
वारनुळ	१३/२/६२	४०५	वालवड	१२/२/१५	५५५	वावे	२/४/५	३६८
वारनोळ तर्फ	२/५/१६४	१२८	वालवड	१८/३/५२	२,००६	वाव	३/१/६५	२३९
कोनपट्टी.			वालवडे	२/३/५५	८०८	वावे	३/५/१७३	३८१
वारपिडकेपार	२५/२/३७	४७६	वालवडे	३/५/१०६	१४७	वावे	३/७/५५	२९०
वारला	२०/६/३१८	९८८	वालवडे	६/९/३७	७८०	वावे	३/९/५३	१७६
वारवंड	९/१४/१६०	१८२	वालशेत	२/८/१०१	४१५	वावे	३/१२/६७	४५३
वारवी	२६/३/३२१	१५६	वालसरा	२६/३/७९१	५५१	वावे	३/१४/४	३६२
वारवडी	२५/३/६१०	१३८	वालसा खालसा	१४/४/११०	७४२	वावेघर	२/५/१८	३५७
वारशी	५/४/१४५	४०३	वालसांगवी	१८/११/९०	३४६	वावेघर	२/८/९	३६

नाव	स्थलांक	लोकसंख्या	नाव	स्थलांक	लोकसंख्या	नाव	स्थलांक	लोकसंख्या
(१)	(२)	(३)	(१)	(२)	(३)	(१)	(२)	(३)
वावेघर	२/१०/७	४४५	वासन विहीरा	२६/२/३३९	ओसाड	वाहेगाव	१७/३/९६	४१४
वावेघर	३/२/१६७	१८३	वासनी	२५/३/४३४	९२	वाहेगाव आमला	१६/१/१४६	१,३२१
वावेघर	९/१४/१८७	१८	वासनी खु.	२१/२/२१६	६४१	वाहेगाव बाजार	१४/१०/४९	१,३३०
वावे तर्फ आसरे	३/७/८	१६८	वासनी बु.	२१/२/२१५	६८९	वाहेगाव (ग्रिस्त)	१५/१/१६३	५२१
वावे तर्फ खेड	४/३/१४३	१,०८१	वासनोली	१३/९/७१	६८१	वाहेगाव (सातारा)	१५/१/१८०	४८५
वाव तर्फ नातू	४/३/८	८४९	वासबे	११/४/४४	१,१८७	वाहेगावसाळ	५/७/९९	१,१७५
वावे तर्फ निजामपूर	३/१०/१७९	३३०	वासरंग	३/४/१२४	३४७	वाहेदपूर	१७/३/२९	५३
वावे तर्फ श्रीवर्धन	३/११/७६	३६४	वासरी	१७/३/१९१	८००	वाहोली	२/१०/४२	६१५
वावे दिवाळी	३/१०/७	७०१	वासरी	२२/४/१८७	६३०	वाळकस	२/१०/५	१७८
वावे नाणेगाव	३/६/१०७	६४३	वासरी	२२/४/३९४	ओसाड	वाळकी	७/१/२१	४९२
वावे पचतान	३/११/३७	३३३	वासरे	७/४/७	५८८	वाळकी	८/१/८२	४८४
वावे पोःगे	३/८/४९	६५७	वासडीं	६/६/१४	६३७	वाळकी	८/९/९५	४,२५८
वावे-मांज	३/१०/१५४	२७४	वासळ मक्ता	२६/१/७३	३९	वाळकी	९/८/६	८१८
वावे हवेली	३/१०/३४	१९३	वासळ मेढा	२६/१/६८	५१८	वाळकी	१५/३/२२४	५४३
वावोशी	३/४/८४	९७५	वासा	२६/३/६३१	९४६	वाळकी	२०/३/१८६	७८
वाशाळे	२/२/४२	१,३०५	वासा चक नं. १	२६/३/१०५	ओसाड	वाळकी	२१/५/१८९	२२०
वाशाळे खु.	२/८/७३	१५९	वासा चक नं. २	२६/३/१०६	३८	वाळकी	२१/५/२८३	ओसाड
वाशाळे बु.	२/८/७६	७२०	वासामोडी	२६/६/९८	२०२	वाळकी	२२/१/६४	२९९
वाशि तर्फ देवख	४/७/१२७	१,११३	वासाळा	२६/३/६१	१,८४६	वाळकी खु.	१७/१/१८२	४०
वाशि तर्फ सगमेखर	४/७/८४	१,०९४	वासाळी	५/९/७१	३०२	वाळकी खु.	१७/२/१५३	८२१
वाशिव	२/२/६२	१३२	वासाळी	५/१२/१२७	१,३८०	वाळकी खु.	१७/५/७६	२३४
वाशिवे	१२/१/१९	१,२९२	वासी	१७/२/९५	५१२	वाळकी जहागीर	२०/६/२३०	३५५
वाशिम	८/६/९	६२	वासी	२३/३/३७३	१,१२७	वाळकी बु.	१७/१/१७४	५८४
वाशिम	२०/६/२७२	१२४	वासी	२४/५/४६५	५७५	वाळकी बु.	१७/२/१६४	३८४
वाशिम*	२०/६/ता.१	२६,४९४	वासी	२६/३/३०१	२६२	वाळकी बु.	१७/५/६४	३९६
(न.पा.)			वासुडे	३/७/१२	४८३	वाळकुली	१३/१२/३१	२०७
वाशिवली	३/४/३७	५९०	वासुदे	८/८/९	२,२४५	वाळकेश्वर	१४/१२/१४८	१४१
वाशिवली	३/६/४३	५९६	वासुदे	९/८/४२	७६७	वाळजवाडी	१०/५/९२	१२९
वाशिवली	१०/३/४	४५८	वासुदे	२/१०/२२	३९८	वाळण खु.	३/१३/१२५	१,११७
वाशिवली भोक्ती	२/१०/१७६	३१९	वासुबे	११/१/७७	९२४	वाळण बु.	३/१३/१२८	१,६१६
वाशी	२/११/७०	८४९	वासुली	९/३/१२९	३१२	वाळणे	१०/५/३५	४४६
वाशी	३/६/९६	२,१९३	वासूद	१२/९/२२	१,३७२	वाळद	९/३/४	९५९
वाशी	३/८/११३	२७३	वासरा	२६/१/२३५	१,७९४	वाळवटी	३/९/४६	६८२
वाशी	१३/२/८१	१९३	वासरे	८/२/४८	४२९	वाळवटी	३/११/४४	१,५२५
वाशी	१३/५/४४	२,१६१	वासेळा	२५/२/४५२	४६७	वाळवटी	४/५/७८	८६८
वाशी	१८/३/२९	६,४७८	वासोटे	१०/५/५९	१३५	वाळवा	११/३/४३	८,८८५
वाशौद	२/८/८६	२,९४४	वासोळ	५/१/१५१	१,४२५	वाळ-विहीर	५/१२/४८	१,१५३
वाशीबा	२०/३/१२५	४३४	वासोळे	१०/३/१४	८२६	वाळवे	१३/७/७४	५,०२३
वाशी महागाव	३/१०/२२	४६२	वाहनी	२५/२/९३	८५०	वाळवे खु.	१३/८/३२	१,२३३
वाशी हवेली	३/१०/५५	६५०	वाहानगाव	२६/२/२३५	७९३	वाळशिंद	२/७/१७७	२५४
			(रैयतवारी.)					
वासरे	२/७/१५१	१७५	वाहाळा खु.	१९/३/२१९	१४८	वाळपुरे	३/१३/२१	५८७
वासरे	९/३/५१	१,०५५	वाहिते	१०/५/८५	७५	वाळाबा (काठी)	६/२/५७	५४६
वाषाण	११/५/२७	४६०	वाहिरा	१६/३/६४	१,१३४	वाळांबा	६/२/९३	४०२
वासखार	३/५/१८८	१६	वाही	२५/२/५१५	५७६	(रायसिंगपूर).		
वासखेडी	६/९/२१	१,२३७	वाहीतपूर	२३/२/३६९	४७४	वाळावणे	८/८/९५	१,१०५
वासगव्हाण	२२/३/९४	१९७	वाहुटे	७/४/१४	ओसाड	वाळिवली	२/१०/८७	८५६
देवगव्हाण.			वाहुली	२/७/१४९	२४८	वाळुज	९/११/३७	१,०१७
वासगाव	२/१/१००	७६५	वाहेगाव	५/१०/१०६	६८३	वाळुज	८/९/८४	१,१०६
वासगाव	३/८/६	३१६	वाहेगाव	१४/२/११३	४४२	वाळुज	८/१०/५१	४१७
वासडी	१४/१/८९	१,३५३	वाहेगाव	१४/८/१२२	२,००६	वाळुज	११/१/७०	१,०५८
वासदरे	६/५/५५	८६१	वाहेगाव	१४/९/२२९	७७३	वाळुज	१२/६/३०	२,१११
वासनगांव	१८/५/७८	९६८	वाहेगाव	१४/११/१२५	१,७८४	वाळुज	१६/३/११२	७६६

नाव	स्थलांक	लोकसंख्या	नाव	स्थलांक	लोकसंख्या	नाव	स्थलांक	लोकसंख्या
(१)	(२)	(३)	(१)	(२)	(३)	(१)	(२)	(३)
वाळूज खु.	१४/८/१०१	ओसाड	विटखेडा	१४/१/१८९	७६१	वियमापल्ली	२६/६/५४५	२०
वाळूज बु.	१४/८/९९	१,५८३	विटनेर	७/१/१५	१,०१२	विरई	२६/४/१८८	९८४
वाळूटझिरा	५/३/२८	२४१	विटनेर	७/६/८६	१,५७६	विरकुंडा	२२/५/१४१	९९५
वाळूखडी	११/५/२	२,९०२	विटपूर (वग्रा)	२५/२/३३	७६	विरखडी	२४/५/१६४	४६६
वाळण	९/९/७१	५४७	विटलापूर	२१/२/११६	ओसाड	विरखडी	२४/५/४४५	३२५
वाळोली	१३/२/६०	७५६	विटवे	७/३/९९	१,३५०	विरखल चक	२६/१/४२०	६८१
विकवेल	६/७/११८	३८३	विटवे खु.	७/२/७०	ओसाड	विरखेडा	२१/२/१८४	ओसाड
विक्रमगाड	२/३/८७	२,५८४	विटवे बु.	७/२/४४	ओसाड	विरखेडा भालकी	१४/५/९१	२७०
विलनी	२३/३/२६७	४१४	विटा	१४/१/१५८	१,३२३	विरखेल	६/९/९७	३०१
विलरण	६/५/९५	१,२२८	विटा	१५/८/९	७४५	विरगव्हाण	१५/१/६७	३४५
विलरण	६/७/४१	२,६९३	विटाई	६/७/१२३	५६२	विरगव्हाण	२१/६/७७	१६०
विलरण	७/५/६८	२,०६९	विटाई	६/९/१४८	९११	विरगव्हाण	२२/१/१८२	३५५
विलरण खु.	६/६/२३	४४७	विटा बु.	१५/५/१६३	१,७७८	विरगव्हाण	२०/४/२३९	२४६
विलरण बु.	६/६/२२	१,८५१	विटाली	२०/१/१७८	२८८	विरगाव	५/१/१०३	२,१४७
विलरणी	५/११/७	७३२	विटावे	५/७/८३	७९७	विरगाव	१४/२/५८	२४०
विलखेडे	१०/६/१५	१,३९६	विटावे	६/९/३८	५७१	विरचक	६/५/३५	९३१
विलखेडे	१०/७/८८	१,८३९	विटाळा	२१/६/२२८	९०७	विरजोली	३/८/१३१	८५४
विलखारे गोठणे	४/९/७०	४७८	विटाळी	१९/२/६०	५३८	विरदेल	६/७/४८	३,३४३
विलखार्या डोंगर	५/४/१५७	३	विटे* (न.पा)	११/१/ना.१	१३,३९१	विरपूर	६/२/१५५	३४४
विलखुर्ले	६/७/४०	६२३	विटे	१३/१०/७०	७२७	विरपूर	६/४/३	६२८
विंग	१०/११/९७	३,३५३	विठलवाडा	२६/४/४३४	१,३७९	विरपूर	२१/२/१६६	अचलपूर
विधवली	३/१०/१२८	३९३	विठलवाडा चक	२६/४/४५१	२४२			शहरात
विघ्नवली	४/७/१०७	६५५	विठलापूर	२१/२/१५९	ओसाड			समाविष्ट.
विचखेडे	७/१/३८	४०६	विठलापूर	२३/१/४५	१	विरमगाव	१४/२/१२१	३४५
विचखेडे दिगर	७/९/८४	६५३	विठे	८/२/८६	१,१०४	विरमगाव	१४/६/५९	५८०
विचवली	३/१०/१६६	१६९	विठेवाडी पाळे	५/४/७४	१५२	विरमाडे	१०/३/६९	८५२
विचवे	७/७/४९	४२६	विठेवाडी लोहणे	५/४/१३४	१,०५८	विरमाळ	५/५/४	१८१
विचारपूर	२५/१/४४५	४२४	विठोली	२०/५/२२१	१,१५९	विरली	२४/५/५८	२६१
विचारवाडी	३/४/१४३	ओसाड	विठुलगाव	२६/३/२३	२०२	विरली	२५/२/४४०	१,१३८
विचुवे	३/२/९३	५४६	विठुलपूर	११/१/१२३	१,२२२	विरवडे	१०/११/६३	२,५७३
विचुरी गौळी	५/९/१११	६२५	विठुलपूर	१४/१/३८	१४२	विरवडे खु.	१२/६/६४	३१९
विचुरी दळवी	५/१३/७	१,६७४	विठुलपूर	१४/९/२०२	६१	विरवडे बु.	१२/६/६५	१,५५०
विचुरे	५/११/११३	४१०	विठुलपूर	२१/३/९२	ओसाड	विरवाडा	२०/४/१	३७४
विचुर्णी	१०/२/७८	३६४	विठुलराव पेठा चक	२६/६/४६५	९६	विरवाडे	७/१/६४	२,५१६
विचूर	५/१०/९९	६,५९७	विठुलराव पेठा	२६/६/४७१	२४९	विरव्हा	२६/१/२८७	७३६
विचूर	१२/८/५९	२,२१३	मालगुजारो.			विरसी	२४/३/३१३	३८०
विचूर बु.	६/१०/१४२	१,६९१	विठुलराव पेठा	२६/६/४८०	३५२	विरसोत	५/४/९	६१०
विचोडा बु.	२६/४/३२	२२३	वेस्टलॅंड.			विरसई	४/२/४४	५७०
विचोडा (रथ्यतवारी)	२६/४/३१	२८१	विठुलापूर	२१/५/९५	ओसाड	विरसणी	१७/२/६४	१,०४९
विचोरा	२६/४/२४४	२११	विठुलपूर	२१/५/७६	६०	विरसी	२५/१/७१	९९७
विचोरी	२१/३/८४	१,४३४	विडणी	१०/२/३३	३,६४२	विरसी	२५/१/१६०	९१५
विचोरी	२१/६/१८	ओसाड	विडसई	३/७/४८	५६	विरसी	२५/१/१८९	१,४१०
विजयगोपाल	२३/२/६४	२,०९५	विडुळ	२२/३/२७०	४,१५४	विरसी	२५/३/६२	१,९९७
विजयपूर	८/७/४	४७३	विणखोल	१०/९/१५	२८८	विरळी	१०/८/६३	१,२५६
विजविहोर	२२/१/६३	ओसाड	विणेगाव	३/४/४८	३४१	विरळे	१३/१/२३	९४५
विज्ञणे	१३/१२/२	५०४	विदगाव	७/६/२३	१,११५	विराणी	३/६/६३	३२७
विझर	९/७/६८	१,३२३	विघणे	३/३/३९	१,६४०	विराथण खु.	२/४/१६३	५३३
विझोरा	१४/४/१७	३४२	विघाट	३/१०/७४	४	विराथण बु.	२/४/१८०	१,४८८
विझोरा	१९/५/२०५	३१३	विनवळ	२/३/४०	९३४	विराने	५/२/७	१,०६७
विझोरा	२०/३/१३५	१,०६९	विन्हे	४/१/८९	५५८	विरार	२/६/ना.१	९,४१३
विझोरी	१२/४/४३	७७०	विन्हेरे	३/१३/१२३	१,७९१	विरावली खु.	७/२/३७	३२२
विटखेड	१९/५/१६४	ओसाड	विभूतवाडी	११/१/९८	१,०२५	विरावली बु.	७/२/३६	५०६

नाव (१)	स्थलांक (२)	लोकसंख्या (३)	नाव (१)	स्थलांक (२)	लोकसंख्या (३)	नाव (१)	स्थलांक (२)	लोकसंख्या (३)
विराहित	२०/३/२९२	८०२	विष्णापूर (व ग्रा)	७/१/६७	२८८	विहीरगाव	२५/३/२६१	१,०९३
विराळ	१८/८/४६	३९९	विष्णुपुरी	१७/३/१४०	२,१६७	बुराड्या.		
विरर	२६/५/२६३	१,८६२	विष्णोरा	२१/३/३९	१,००१	विहले	३/१०/१६०	९७३
विरर (गाडेगाव)	२६/५/१००	८२८	विष्णोरा	२१/६/६३	ओसाड	३/९/५४	९१९	
विस्ळ	२१/२/३१८	६६८	विसरवाडी	६/८/८३	३,१९३	विहे	१०/१०/१५१	२,१००
विस्ळ	२१/६/११०	१,६०३	विसलोन	२६/२/४९१	५२६	विळगी	२/४/१५३	१,०६०
विस्ळ	२२/४/१३९	६	विसाखर	९/९/६	१४८	विळद	८/९/१५	१,१३३
विस्ळ	२३/१/४५०	२,७८७	विसापूर	४/२/७०	१,३३९	विळवंडी	५/६/३८	१,४४४
विर	२/१/११५	१५४	विसापूर	५/१/९	२७४	विळशेत	२/४/४९	३९१
विरोग्हाण	१४/१२/२०९	५६	विसापूर	५/४/१२७	४२८	विळे	३/१०/६९	१,७९५
विरोगाव	१४/४/७९	४०७	विसापूर	५/११/२	४७६	विळेगाव	१७/६/१४६	३८५
विरोगाव	१४/१०/२०२	१,०५१	विसापूर	८/११/१०	३,०२३	विळेगाव	१८/८/११७	९३९
विरोगाव	१५/७/२७	८४७	विसापूर	१०/७/९	३,२६६	विळेगाव	२०/४/१६४	८४०
विरोदे	७/२/८३	१,५५१	विसापूर	११/४/३०	५,४२२	विळेगाव	२०/५/१२५	२९४
विरोली	८/८/६८	५१५	विसापूर	२५/२/५२२	२४९	वींग	१०/१/२	२,७१३
विडी	४/१५/१२२	६७०	विसापूर	२६/१/४२	ओसाड	१२/१/२६	२,६३७	
वित्तसारळ	३/५/१२	१०१	विसापूर	२६/३/६७२	८६०	वीढे	२/९/१३०	६२७
विशि तुकूम	२६/३/३	३,२४१	विसापूर	२६/४/३३८	३,३२७	वीर	३/१३/४७	१,१०६
विशी	२१/५/११२	७८४	विसापूर चक	२६/३/७९२	१६४	वीर	४/५/३५	२,१३८
विन्हाम	९/३/८८	५७२	विसापूर	२६/२/५२२	२५८	वीर	९/११/५४	५,३५४
विन्हे (व ग्रा)	२/५/१००	११७	(रेव्यतवारी).			वीरखेड	२२/२/८५	६१९
विलकोस तर्फ	२/५/१३७	२०३	विसामुंडी	२६/६/२२२	१४२	वीरगाव	८/२/१८	१,१११
कोनपट्टी.			विसामुंडी उर्फ	२६/६/२२३	१०३	वीरगाव	१४/७/१२८	७९०
विलकोस तर्फ वाडा	२/५/५४	८१	कन्ननगट्टा.			वीरवाडी	९/१४/२४	२२३
विलम	२५/२/५४४	१५५	विस्नोरा	२६/३/११	२,०७९	वेरर	२/४/१३२	२,१५८
विलम	२६/१/२५	७१८	विहापूर	११/१/३	१,९५४	वेंकटराव पेठा	२६/६/४०२	९७३
विलवडे	४/८/५३	१,११५	विहारी	३/४/१३२	५९९	वेंकटराव पेठा	२६/६/४०३	ओसाड
विलवडे	४/१५/४५	१,१०३	विहिषर	३/२/८६	४३४	(सव्हेंड).		
विलाडी	१४/१०/८	५२४	विहीगाव	१९/३/२००	१,१३७	वेंकटापूर	२६/६/५३४	२३८
विलासपूर पांडरी	१८/१०/३९	४८७	विहीगाव खु.	२१/४/६५	२४५	वेंकटापूर मसाहत	२६/६/४३३	ओसाड
			विहीगाव बु.	२१/४/६२	१,३१२	वेंकटापूर	२६/६/४३४	१७५
विलेगाव	१८/१/२५	९१६	विहीर	८/२/१३१	२९५	(सव्हेंड).		
विलेगाव	२०/६/२७९	२९२	विहीर	९/१०/४३	२०८	वेंगडूर	२६/६/२६९	ओसाड
विलोडा	२६/२/१८२	१,०२२	विहीरगाव	२२/४/१२४	३७६	वेंगणी	२/४/९	५२७
विल्हाळे	७/७/४४	१,४०५	विहीरगाव	२४/४/३१५	५४०	वेंगनूर (व ग्रा)	२६/३/८९४	१०८
विल्ये	४/६/३८	३२६	विहीरगाव	२५/१/७०	१,०४१	वेगळ	१३/९/६७	९३७
विल्ये	४/९/१२९	१,५२३	विहीरगाव	२५/२/१७०	४४४	वेंगसर	१३/६/९	८२५
विल्होळी	५/९/९०	७६९	विहीरगाव	२५/३/५९६	५१७	वेंगळे	१०/५/३१	२३६
विवर	१०/४/५५	१३६	विहीरगाव	२६/१/३७०	१,०२२	वेंगाव	२२/५/१११	२,१७९
विवर	१०/५/१५६	५००	विहीरगाव	२६/२/३४६	६२३	वेंगुरवाडा	२६/६/३४०	ओसाड
विवरा	१९/२/१२	१,११५	विहीरगाव	२६/३/३३	५२७			
विवरा	२०/२/१३९	१,९६५	विहीरगाव	२६/३/१०८	२५९	वेंगुर्ला (ग्रा.)	४/१४/८	९,९०५
विवरा	२४/१/१२७	३९२	विहीरगाव	२६/३/७००	३२६	वेंगुर्ला* (न. पा.)	४/१४/ना.१	१२,०६१
विवरे	७/५/५४	२९७	विहीरगाव	२६/४/१२४	५०९	वेग्रे	९/९/१०४	६०५
विवरे खु.	७/३/८६	१,८८०	विहीरगाव	२६/४/४४२	३१२	वेचले	१०/९/१३१	१,२५१
विवरे बु.	७/३/८७	२,९७६	विहीरगाव	२६/५/२२४	ओसाड	वेजगाव	२६/४/३७५	५६५
विवली	४/८/२७	५१२	विहीरगाव	२६/५/२५५	९६१	वेजगाव	११/१/६६	१,७१८
विवळवेडे	२/१/१२२	४०७	विहीरगाव	२५/३/१३३	६७४	वेटने	१०/७/८	१,७४४
विशाळगड	१३/१/८३	११७	कन्हाळ्या.			वेडगाव	२६/४/३८४	५८७
विश्वनगर	२३/१/१०४	ओसाड	विहीरगाव चक	२६/३/७०८	ओसाड	वेडगाव चक	२६/४/३८३	ओसाड
विश्वनाथ	६/१०/४७	६१२	विहीरगाव चक	२६/४/४४५	ओसाड	वेडद	२२/४/३६५	१०३
विश्वी	१९/५/१६९	१,६००	विहीरगाव तुकूम	२६/२/३४७	२३९	वेडद	२२/५/२५४	२९८
विश्रोळी	२१/२/१०४	९९७	विहीरगाव बरड्या	२५/३/२७७	३८४			

नाव	स्थलांक	लोकसंख्या	नाव	स्थलांक	लोकसंख्या	नाव	स्थलांक	लोकसंख्या
(१)	(२)	(३)	(१)	(२)	(३)	(१)	(२)	(३)
वेडमपल्ली	२६/६/२०९	८३	वेलत	३/५/१०२	११	वेळंब	४/४/३७	१,७६१
वेडवहाळ	२/८/७	१९७	वेलतुर तुकुम	२६/३/७५७	४७३	वेळंब	१७/२/२७	७५१
वेडशी	२२/४/१००	८८५	वेलतुर रिठ	२६/३/७६०	ओसाड	१३/१०/४८	४६४	
वेडी रीठ	२६/४/१९०	ओसाड	वेलतुरा	१५/३/२	८९३	वेळवट्टी	४/६/४९	१,३९७
वेडे	९/९/११०	१७१	वेलतुरी	१६/३/११	४३०	वेळवंड	९/१४/७५	३२६
वेडापूर	२१/३/३२२	७३	वेलतूर	२४/५/१३९	२,७९३	वेळवा	२४/५/४२५	१२
वेडी	२/४/१७५	१,०९०	वेलदूर	४/४/३	१,८३२	वेळवा	२५/२/५३०	१३९
वेडे	२/४/५९	३७४	वेलमागाड	१२६/६/३८	३४	वेळवा	२६/४/३१२	८४७
वेडे	२/७/९	५१४	वेलमागाड	२६/६/१०३	ओसाड	२६/४/३१३	ओसाड	
वेणगाव	३/१/१५७	१,३५८	वेलसाक्रा	२४/५/२५२	५३७	वेळवा चक	४/२/५२	५३३
वेणी	१९/५/१५८	१,४६३	वेलहोंडे	२/८/१४	३६०	वेळापूर	५/१०/९४	४९२
वेणी	२२/२/१०६	१,४७४	वेली	६/२/७२	६८४	वेळापूर	८/१/१२	१,०६१
वेणी	२२/२/१२३	ओसाड	वेले खु.*	९/१०/५३	२८८	वेळापूर	१०/५/३०	३४५
वेणी	२३/३/१२७	६३७	वेले खु. (घेरा)	९/१०/६१	ओसाड	१२/४/६४	६,३२५	
वेणी खु.	२२/३/११९	९८१	वेले बु.	९/१०/५१	७०६	वेळापूर	२२/५/३४२	१,४२३
वेणी गणेशपूर	२१/५/४०४	१,६२७	वेले बु. (घेरा)	९/१०/६०	३५०	वेळबाई	६/४/३४	२१९
वणी बु.	२२/३/१४६	१,००२	वेलहवली	३/५/१५८	३६८	वेळावद	६/५/२०	९९०
वणपुरी	९/१४/१५७	१७२	वेलहवळी	९/५/६०	१०५	वेळावद	३/११/१३	८५७
वणगाव	१०/९/१५१	२,१७९	वेलहवळे	९/३/१०४	१६५	वेळास	४/१/२४	२,९५५
वणगाव	१२/३/३८	८७४	वेलहाणे खु.	७/९/७३	९००	वेळास	३/९/४९	४१७
वैतवडे	१३/२/९९	९४६	वेलहाणे बु.	६/१०/१३०	१,८१५	वेळी	१८/५/२७	८३३
वैतवडे	१३/६/४८	५१७	वेलहाळा	२२/५/३०७	ओसाड	२/९/८२	५५३	
वैताळवाडी	१४/३/४८	१२९	वेलहाळे	८/३/२७	१,१२२	वेळुक	५/९/११	७५१
वैताळे	९/३/३५	१,५५०	वेलहेवली	९/३/२८	५१	वेळुजे	८/११/६७	३८७
वैती	२/१/१५१	१,०५९	वैवजी	२/१अ/१४	३,४४४	वेळू	९/१४/३	१,४३९
वैती	११/२/९	११५	वैशवी	३/३/२४	८७७	वेळू	१०/६/६६	१,४३५
वैतीरे	४/१४/६	२,३२६	वैशवी	३/५/१४८	१,१६०	वेळूक	२/८/७२	६८७
वैतीशी	४/६/३१	१,०००	वैशवी	४/१/२५	२,७३६	वेळी	५/९/४१	१,३८४
वैत्ये	४/१५/४२	७०७	वैस	८/१/७५	१,२६२	वेळे	७/१/४४	८६८
वैदली	२६/४/५६	५३०	वैसदरे	८/८/२९	४४२	वेळे	१०/३/७८	१,५१६
वैनवडी	९/१४/१३६	७१४	वैसरफ	१३/६/६१	२५०	वेळे	१०/५/७९	३५८
वैनासर	२६/६/६१	४६	वैसडे	१३/६/४६	२७२	वेळे	१०/९/७२	१,२७८
वैन्नेलाया	२६/६/५४०	२९९	वैसडे	१३/९/८०	९५०	वेळोदे	७/१/११	१,३३५
वैन्नेलाया पंच	२६/६/५४१	ओसाड	वैसुलें	४/८/७	१००	वेळोशी	१०/२/५३	२४८
वैरवली खु.	४/८/४८	१,०५६	वैहणी	६/२/३४	१३८	वेळोळी	१७/५/६६	४९४
वैरवली बु.	४/८/४४	२,०४५	वैहरे	२/९/३९	१६०	वैजनाथ	३/८/१४५	२७८
वैरळ	४/३/६६	९३४	वैहळोली	२/४/११८	२६१	वैजनाथ	७/५/११४	३४३
वैरळ	४/८/१०	१,४२९	वैहळोली	२/८/१००	६१७	वैजापूर*	१४/७/ना.१	१३,८७८
वैरळ	४/१२/३२	९८०	वैहळोली खु.	२/८/१५३	२४४	(न पा.)		
वैरळ तर्फ नातू	४/१/८०	३८०	वैहळोली बु.	२/८/१३६	१,६५५	वैजापूर	१५/३/१७५	३३६
वैरळ तर्फ वैशवी	४/१/२३	२६१	वैहेगाव	३/२/५२	६	वैजापूर	१७/३/१६९	५३५
वैरी	६/२/३७	४९८	वैहेरगाव	६/९/५४	३६७	वैजापूर	२२/२/३१	११४
वैरुळी खु.	७/११/७	६८८	वैहेरगाव	९/५/६५	६६४	वैजापूर	२३/३/१५४	ओसाड
वैरुळी बु	७/११/८	४५४	वैहेले	४/५/९१	१,५१९	वैजापूर	२६/१/१९१	४३५
वैरुळे	५/४/२९	५४६	वैहेळगाव	५/८/३४	२,१९४	वैजापूर (रेवहेन्यु)	७/१/५२	२९८
वैलें	४/१५/२९	१,५७९	वैहेळपाडा	२/३/२२	१,०४२	वैजापूर (व गा)	७/१/५४	१६४
वैलखडी (व गा)	६/१/११२	२६	वैहेळे	२/७/२०३	२,७१७	वैजाली	६/४/४८	१,८१९
वैलवाडी	६/२/१८	ओसाड	वैहेळे	२/१०/४	३३२	वैजाळा	१६/५/८८	२५०
वैलंग	१०/३/३४	१,१५७	वैळगावें	४/१०/३०	४४१	वैजाळी	३/५/१६	२,१८४
वैलगुर	२६/६/३७०	१,१२६	वैळगाव	२/४/७४	७२६	वैजू बाभूळगाव	८/१०/२४	८५२
वैलगुर टोला(व गा)	२६/६/३८५	५४	वैळगाव	२४/५/१९०	५७८	वैजोडा	१५/१/१२२	७६७
वैलगुर मसाहत	२६/६/३६९	ओसाड	वैळणेवर	४/४/४३	१,७५२	वैदवडगाव	१५/१/३९	९२९

नाम (१)	स्थलांक (२)	लोकसंख्या (३)	नाम (१)	स्थलांक (२)	लोकसंख्या (३)	नाम (१)	स्थलांक (२)	लोकसंख्या (३)
वेदाणे	६/५/१२७	१,२७०	शंकरपूर	२६/१/२७०	ओसाड	शहापूर	१०/११/२७	६५८
वैद्यकिन्ही	१६/५/८७	६३६	शंकरपूर	२६/२/३९६	२,९१३	शहापूर	१३/२/१२	६४७
वैद्य लावगण	४/६/१७	१४३	शंकरपूर	२६/३/१६	५६८	शहापूर	१३/४/३०	१,१८९
वैराग	१२/२/९२	७,६३६	शंकरपूरवाडी	१४/६/३६	६२	शहापूर	१४/१/१३०	ओसाड
वैरागड	१८/४/२६	२५४	शंकरवाडी	१३/८/१२	३०४	शहापूर	१४/८/४८	८३७
वैरागड	१९/४/१०२	१,०८८	शनिवारपेठ	१७/१/१३८	२७१	शहापूर	१५/६/२२	४८३
वैरागड	२६/३/६५	२,०६९	शफीयाबाद	१४/१/११६	९८	शहापूर	१७/३/३४	११८
वैरागड	१४/८/३	२७८	शाफेपूर	१४/१/१०७	३,८८६	शहापूर	१७/८/१८	२,६१३
वैरागवाडी	१३/११/६०	४०७	शभरगाव	१७/५/६०	३९८	शहापूर	१९/२/२०४	७
वैराट राजापूर	२०/३/३	५२२	शंभुसावरगाव	१४/१०/२०९	३६९	शहापूर	१९/३/२२१	१,२५०
वैशाख खेडे	९/१/१२८	२१७	शरिफाबाद	१७/६/७७	ओसाड	शहापूर	१९/५/१८५	३७३
वैशाखरे	२/९/१२०	७६०	शरीफपूर	१४/८/१४८	२३२	शहापूर	२०/१/३७	३२०
वैसपूर	१४/१/१७६	९९	शर्यतपूर	२१/३/७४	१६७	शहापूर	२०/१/१३६	५८
वोवाळा	२६/२/४५९	ओसाड	शहजतपूर	१४/६/१९	ओसाड	शहापूर	२०/१/२६९	ओसाड
व्यंकटपूर	२६/४/४२९	१८८	शहजतपूर	१४/७/१११	४४६	शहापूर	२०/३/३३	ओसाड
व्यंकटपूर चक	२६/४/४१४	४४	शहरटाकली	८/७/३०	१,५७८	शहापूर	२०/३/१५८	२६४
व्यंकटापूर	२२/५/२७०	ओसाड	शहरवानी	२५/१/२५१	१,५७०	शहापूर	२०/३/२२३	२४
व्यवहारदल	७/४/६५	१७६	शहा	५/१३/७७	३,७०८	शहापूर	२०/४/१८३	ओसाड
व्याजवाडी	१०/३/५९	९६७	शहा	९/१३/४९	७५८	शहापूर	२०/५/९७	ओसाड
व्याड	२०/६/२३१	१,२९३	शहा	२०/४/१८४	१,११७	शहापूर	२१/२/२४५	३८६
व्याहळी	१०/३/४१	४५९	शहाजहानपूर	१६/४/२०	४२१	शहापूर	२१/३/२६	ओसाड
व्याहाड	२४/४/३०	९५३	(कामखेडे),			शहापूर	२१/३/२२१	९
व्याहाड खु.	२६/४/२४६	१,००७	शहाजहानपूर (लिबा)	१६/४/१९	८५	शहापूर	२१/४/३७	अजनगाव
व्याहाडघाट	२४/४/४०२	ओसाड	शहाजहानपूर (लोणी)	१६/४/९४	२७७	शहापूर	२१/४/३७	शहरात समाविष्ट.
व्याहाड चक (१)	२६/४/२४७	७	शहाजानपूर	१६/१/८३	ओसाड	शहापूर	२१/४/२२७	२५२
व्याहाड चक (२)	२६/४/२४९	ओसाड	शहाजानपूर चकला	१६/१/९९	५६६	शहापूर	२१/५/१०३	४८१
व्याहाड नया	२६/४/२४८	३३४	शहाजापूर	८/१/१८	७००	शहापूर	२१/५/३६७	३१४
(निर्वासित छावणी).			शहाजापूर	८/७/७३	३६३	शहापूर	२१/५/४५५	७
व्याहाड बु.	२६/४/२५५	२,३४९	शहाजापूर	८/८/८८	५४९	शहापूर	२१/६/१८६	२९७
व्याहाळ	१२/१/२४	१,०३५	शहाड (१)	२/१०/७१	१,५३५	शहापूर	२३/१/१३	ओसाड
व्याहाळी	२/१/७४	४५२	शहाड (२)	२/१०/७१	उल्हासनगर	शहापूर (१)	२३/१/३०८	४
व्याहाळी	४/३/४८	२९०			शहरात	शहापूर (२)	२३/१/३०८	आर्वी शहरात
व्याहाळी	९/१३/६०	७१८			समाविष्ट.			समाविष्ट.
व्याहाळी	२२/१/६७	३६७	शहाडे	६/५/७६	१,१९६	शहापूर	२३/१/४६३	ओसाड
व्याहूर	६/५/२१	४७९	शहाणे (व ग्रा)	६/४/१७३	७४२	शहापूर	२३/२/३६६	४
व्याळा	२०/२/७५	२,९८४	शहादा (१) ग्रा.)	६/४/११८	२४६	शहापूर	२४/२/२३५	ओसाड
व्हणगुती	१३/९/४	२०९	शहादा* (२) (न.गा.)	६/४/ना.१	१३,३३८	शहापूर	२५/२/२९९	१,३५९
व्हंताळ	१८/१०/७७	७३०	शहानवाजपूर (१)	२०/३/५७	१	शहापूर खु.	२०/५/४५	ओसाड
व्हंताळी	१३/८/१७	१,१९१	शहानवाजपूर (२)	२०/३/५७	अकोला शहरात समाविष्ट.	शहापूर न. जवळा	२१/२/३०७	३७५
व्हंनूर	१३/८/३	१,७३८				शहापूर न. हिंहर	२१/२/३०३	१७२
व्हंसपेठ	११/५/५८	१,१३०	शहानवाजपूर	२१/३/१६३	ओसाड	शहापूर बंजर	१४/८/७०	२९४
व्हिगाव	२/८/५२	९७३	शहानवाजपूर	१४/८/२२	२१३	शहापूर मजरा	१६/२/१७	२८०
व्हेंड	४/८/५४	१,०४३	शहापूर*	२/८/ना.१	५,५०२	शहापूर मानेगाव	१४/११/१०३	२३
			शहापूर	३/५/७१	२,७६५	शहापूर	२१/१/व ग्रा १४१	१८२
			शहापूर	५/१३/६२	२३१	(व ग्रा).		
			शहापूर	७/४/३	१,१२६	शहापूर वाहेगाव	१४/११/१२६	ओसाड
			शहापूर	७/१२/४५	२,३९४	शहाबाज	२/११/८३	३,५२८
			शहापूर	८/१/७०	४५४	शहाबाज	३/५/८२	१,७७८
			शहापूर	८/६/१०२	५५३	शहाबाजपूर	१६/४/८	१३९
			शहापूर	८/७/५७	८३	शहाबाजपूर	२३/१/२९३	ओसाड
			शहापूर	८/९/६३	३००	शहामहंमदपूर	२३/१/३६८	४
			शहापूर	१०/९/६४	१,७८९	शाई	२/९/८८	२४१

श

नाव (१)	स्थलांक (२)	लोकसंख्या (३)	नाव (१)	स्थलांक (२)	लोकसंख्या (३)	नाव (१)	स्थलांक (२)	लोकसंख्या (३)
शाजापूर	१५/६/१६५	१९१	शिगवे	५/१०/४९	२,०२९	शिदी बु.	१०/८/७	९७०
शाबासपूर	२२/१/७६	ओसाड	शिगवे	८/१/५६	३,२७२	शिदी बु.	१०/८/१९	६७४
शाबासपूर	२४/१/९५	ओसाड	शिगवे	८/९/३	१,२०३	शिदी वाढोणा	२२/५/३२४	५२५
शामखेडे	७/५/२८	१३२	शिगवे	९/२/८६	१,९४१	शिदी हुराळी	१९/४/१९४	४३४
शामगाव	१०/११/२३	१,९४९	शिगवेकेशव	८/१०/३	६९९	शिदे	५/३/७२	१,६१०
शामपूर	२१/२/२२७	२५५	शिगवेतुकार्द	८/६/११६	१,३७६	शिदे	५/५/८५	७७२
शामपूर	२३/२/२०५	ओसाड	शिगवे बहुला	५/९/१०१	देवळाळी	शिदे	५/७/२०	८५६
शामाबाद	२०/३/१०८	१०४			छावणीत	शिदे	५/९/१३३	२,१८२
शारा	१९/५/३११	१,१३१			समाविष्ट.	शिदे	६/५/७७	१,७२८
शावळ	१२/११/६२	१,१५२	शिगाईत	७/१२/२६	५९२	शिदे	८/२/१३२	८५
शास्ताबाद	९/४/१६	३२९	शिग डी	७/३/१०४	५८८	शिदे	९/१/६६	२७३
शाहजापूर	१४/९/६९	१३७	शिगापूर	९/११/२२	७४४	शिदे	९/३/१२८	७१५
शाहनूरवाडी	१४/९/११३	औरंगाबाद	शिगाव	२/४/२६	२,२८१	शिदे आबेरी	४/७/१६	२४०
		शहरात	शिगाव	११/३/५८	३,५५८	शिदेफळ	१४/२/१४	८१३
		समाविष्ट.	शिगावे	६/६/७९	१,६९४	शिदेवाडी	९/१४/२	६०९
शाहपूर	१४/९/२१७	ओसाड	शिगासी	५/४/३८	४१३	शिदेवाडी	१२/४/१	२,५४०
शाहपूर	१८/६/९४	१,३१३	शिगाळी	५/५/६५	३९	शिदोडी	८/३/१०५	५७५
शाहागड	१४/१२/१४७	१,७९०	शिगी	१४/८/१२०	९८६	शिदोडी	९/४/५८	४७६
शाहाजानपूर	१६/२/१९	२८९	शिगी	१५/७/८०	१८८	शिदोडी	२१/६/१०७	५००
शाहापूर	१४/१२/१२२	९७७	शिगेवाडी	१२/३/९	९२६	शिदोला	२२/४/१३६	ओसाड
शाहापूर	२२/१/१९०	४६३	शिगोरी	८/७/११०	८८२	शिदोला	२२/५/३५८	७०४
शाहापूर	२३/२/४५	ओसाड	शिगोरी	२१/३/२१५	७५६	शिदोळे	१०/४/४४	९१
शाहापूर	२४/३/१४८	६३	शिगोर्णी	१२/४/५१	१,०२१	शिघी	७/७/२७	१,२५३
शाहापूर न. वडगाव	२१/२/४३	८	शिगोली	१२/६/७६	६०६	शिघी	१४/५/२५	५२४
शाहालंगडी	२३/३/१८२	१८१	शिगोली	१८/४/१४	९४५	शिघी	२२/२/६३	४५६
शाळगाव	११/१/२	३,२६७	शिगोली	२१/५/३४४	६२	शिन्दे	८/१२/३१	२,३१२
शिऊर	८/१३/१२	१,८६३	शिडवणे	४/११/९	१,४२०	शिपगाव	२१/५/२७८	१३०
शिऊर	१७/२/१	४६५	शिणोळी	९/२/५४	३,०४३	शिपाळा	१७/६/२२०	३४४
शिऊर	१८/५/८०	८१०	शित्तणे	६/१०/१४९	४४८	शिपी टाकळी	५/१०/४७	६१५
शिऊर	२२/४/२२२	३३४	शितोड	६/१०/९३	१,५१३	शिपूर	११/६/४६	२,२८७
शिकंदरपूर	२१/४/२२१	ओसाड	शितोळे	३/६/७२	११९	शिपूर	१३/१२/७०	१३६
शिकरी टोला	२६/३/२१०	१०३	शित्तूर तर्फे	१३/१/१०५	१,३०४	शिपूर त. आजरा	१३/११/१६	१,२१६
शिकारपूर	२४/५/१५५	३७४	मलकापूर.			शिपूर त. नैसरी	१३/११/७१	६९६
शिकारा	१७/७/२३	६५१	शित्तूर तर्फे	वारून १३/१/१२	१,९८०	शिपे	१३/१/६१	१,२८६
शिकावळ	७/१/२	ओसाड	शिद	९/१४/१०४	९२१	शिपोरा	१४/५/४७	८५५
शिकका (व गा)	६/१/१६	६६	शिदखेड*	६/७/९६	१०,५७९	शिपोरे	८/१२/७९	१,१२७
शिक्रापूर	९/४/४२	३,१७५	शिदखेड	१२/८/३९	१,२३५	शिपोशी	४/८/३३	१,८७८
शिगडगाव	१२/८/३७	१,६४३	शिदखेड	१२/११/२१	४९५	शिपोळे	४/१/२७	९१९
शिगढोल	३/१/७९	१८१	शिदखेड	१९/४/१७०	३८०	शिवघाट	१४/१/५५	२३३
शिगणवट	३/६/१०३	१२२	शिदगाड	२/९/१६९	१७३	शिवला	२२/५/११७	२८७
शिगणवाडी राजूर	८/२/६९	३८८	शिदगव्हाण	६/५/८९	१,१२४	शिवलापूर	८/३/९५	९८८
शिगणापूर	८/१/३०	१,७३३	शिदगव्हाण	२६/२/५३२	८	शिये	१३/५/४	२,३८७
शिगणापूर	१०/८/१६	१,५३६	शिदगाव	९/५/११०	८८	शिरकाडा	२६/१/२२८	३६५
शिगणापूर	१३/५/१४	४,१०१	शिदवड	५/६/८९	९७६	शिरकोली नं. १	९/१०/३२	२२१
शिगणापूर	२०/४/१८१	१६७	शिदवणे	९/७/१२४	१,३५३	शिरकोली नं. २	९/१०/३३	२९४
शिगणापूर	२२/२/१८७	२१२	शिदवाडी	७/१३/१५	७३७	शिरखल	४/२/८०	१,१७६
शिगदरी	५/५/९०	३८८	शिदवाडी	२१/६/७०	२७९	शिरखेड	२१/३/१६१	२,५४८
शिगनवाडी	२१/४/२५६	६४२	शिदाड	७/११/१०९	२,७७१	शिरगापूर	१८/६/८१	३०९
शिगनापूर	२१/४/२४६	१,९६४	शिदी	७/१०/६	१,७०८	शिरगाव	२/४/ना.१	१०,४५५
शिगरी	४/३/४२	३८०	शिदी	७/१३/६०	१,५२३	शिरगाव	२/६/१७	१,३५७
शिगवण	४/१/२	३५७	शिदी	१०/५/१२	२७८	शिरगाव	२/७/८६	८१
शिगवे	५/७/८१	१,१११	शिदी	२२/५/१६	४८९	शिरगाव	२/८/११७	५३८

नाव (१)	स्थलांक (२)	लोकसंख्या (३)	नाव (१)	स्थलांक (२)	लोकसंख्या (३)	नाव (१)	स्थलांक (२)	लोकसंख्या (३)
शिरगाव	२/९/११	५४१	शिरपूर.	२१/१/४७	५१९	शिरवळ	१२/११/३४	३,३२९
शिरगाव	२/१०/१४१	५४१	शिरपूर	२१/३/१४४	८२	शिरवा	१९/२/२६६	५७५
शिरगाव	३/१३/९५	३०४	शिरपूर	२१/३/२८७	१६	शिरवाडे	६/५/१३	२३८
शिरगाव	४/१/६०	५५८	शिरपूर	२१/५/३६५	५५३	शिरवाडे वणी	५/१०/२	१,५९७
शिरगाव	४/३/१२३	१,६५४	शिरपूर	२२/३/१५२	६०९	शिरवाडे वाकद	५/१०/११८	६९०
शिरगाव	४/५/९७	२,४९०	शिरपूर	२२/५/३२०	१,४५७	शिरवे	६/३/२५	५२३
शिरगाव	४/६/७४	३,१६४	शिरपूर	२४/४/७	१९४	शिरशिगे	४/२/८७	३८३
शिरगाव	४/१०/४१	३,२७७	शिरपूर	२६/३/२१६	५२९	शिरशिगे	४/१५/१९	१,४०५
शिरगाव	९/३/११	१६९	शिरपूर	२६/३/६९७	ओसाड	शिरशिगे	१०/१०/५	७
शिरगाव	९/५/१६९	३५९	शिरपूर खु. (१)	६/६/८१	२	शिरष्णे	९/१२/३५	१,०१०
शिरगाव	९/१४/१६४	१७३	शिरपूर खु. (२)	६/६/८१	शिरपूर	शिरसगाव	५/५/१४०	१,२३०
शिरगाव	१०/३/८९	१,४९४			शहरात	शिरसगाव	५/९/२२	२९५
शिरगाव	१०/११/३	१,२५१			समाविष्ट.	शिरसगाव	५/१०/२४	१,१६२
शिरगाव	११/१/३९	५८४	शिरफुली	२२/३/२८२	४८९	शिरसगाव	७/१३/४०	१,२८५
शिरगाव	११/३/४४	१,१३४	शिरंबवली	४/८/६	३२६	शिरसगाव	८/१/४०	४७८
शिरगाव	१२/५/७५	५०६	शिरबावी	१२/९/१२	१,३७६	शिरसगाव	८/३/६८	३६०
शिरगाव	१३/१/४१	१,३६७	शिरबे	४/७/१	७७६	शिरसगाव	८/४/४३	१,७२६
शिरगाव	१३/७/२२	१,८७३	शिरंबे	१०/६/५४	१,३३०	शिरसगाव	८/६/५१	१,२४२
शिरगाव	१३/१२/३३	९१८	शिरमाळ	२२/३/३१२	२१४	शिरसगाव	११/१/२८	१,०८४
शिरगाव. कवठे	११/४/४६	९१४	शिरलस	२१/३/१७६	६८०	शिरसगाव	१४/१/३२	८०२
शिरगाव विसापूर	११/४/२९	१,३७०	शिरबंजे	२/८/१६४	२१०	शिरसगाव	१४/१०/९	७००
शिरगीरी	२२/५/२९६	६३	शिरबंडे	४/१२/२५	१,४७५	शिरसगाव	२१/४/२६९	५४६
शिरंग	४/१५/१०९	७४७	शिरवडे	१०/११/३०	१,७२२	शिरसगाव	२२/१/१३	६५१
शिरजगाव	२१/३/९७	८२५	शिरवणे	२/११/७९	१,२७२	शिरसगाव काटा	९/४/६५	१,७५३
शिरजगाव	२१/४/४७	७३	शिरवणे	३/११/४७	३१७	शिरसगाव देशमुख	१९/३/१७५	५५२
शिरजगाव	२१/६/३७	२,१११	शिरवणे	४/२/१२८	६४७	शिरसगाव निळे	१९/३/७८	२५५
शिरजगाव	२१/६/१२२	८५०	शिरवतखेड	२०/३/१९५	ओसाड	शिरसगाव	८/११/२९	३९१
शिरजगाव कसबा	२१/२/१२८	८,५८९	शिरवल	४/१५/८३	२४६	बोडवा.		
शिरजापूर	१४/१/२६	५५	शिरवली	२/६/४७	५००	शिरसगाव लौकी	५/११/२४	७३५
शिरटी	१३/४/१८	२,६७०	शिरवली	२/९/४०	७६०	शिरसंगी	१३/१०/६९	९१३
शिरटे	११/३/३०	१,५१७	शिरवली	२/१०/१३५	१६५	शिरसमणी	७/९/१०६	२,४१३
शिरड शहापूर	१५/७/७५	३,५१०	शिरवली	३/२/३६	२६४	शिरसवडी	९/७/८९	७६०
शिरडोण	२/१०/११३	२९७	शिरवली	३/८/१५०	२५५	शिरसवडी	१०/७/४८	१,८४८
शिरडोण	३/२/१५८	१,७१३	शिरवली	३/१३/११८	७३६	शिरसवणे	३/१३/१२०	५१३
शिरडोण,	१०/६/४९	१,९६८	शिरवली	४/३/२८	६७८	शिरसाटे	५/१२/१७	५७२
शिरडोण,	११/६/५८	१,४७१	शिरवली	४/५/२०	६२७	शिरसाड	२/५/१३५	२२८
शिरडोण,	१२/५/३०	५४३	शिरवली	४/८/५९	१,००६	शिरसाड	२/६/३३	३६१
शिरडोण	१३/४/३२	४,०१६	शिरवली	४/१०/३३	६४५	शिरसाड	३/१०/९५	१,१७६
शिरताव.	१०/८/६७	३२९	शिरवली	९/१२/३९	२,१८९	शिरसाड	७/२/२६	१,८३३
शिरदवाड.	१३/४/३४	३,४८६	शिरवली	१०/४/१७	१४४	शिरसाडी	४/२/७१	४१६
शिरघाणे प्र. डांगरी	६/१०/४९	८०१	शिरवली	१०/८/१०	७४०	शिरसाणे	५/७/४९	७९५
शिरघाणे प्र. नेर	६/१०/१२	२,६७४	शिरवली तर्फ गोवळे	३/१०/१९९	४१७	शिरसाले खु.	७/४/१३२	२६५
शिरनांदगी	१२/१०/६३	७९६	शिरवली तर्फ छत्तिशी	३/४/९१	३९३	शिरसाले बु.	७/४/१३३	१,१४३
शिरनार	१०/५/६	८९	शिरवली तर्फ	३/१०/८२	३४८	शिरसी	११/२/४६	१,६१७
शिरनेर	१९/५/२४१	ओसाड	निजामपूर.			शिरसी	१२/१०/१२	८०५
शिरपनहळ्ळी	१२/८/१४	३२२	शिरवली तर्फ बोरेटी	३/४/५७	११४	शिरसी	१२/११/३३	२६७
शिरपुजे खु.	८/२/९३	१४६	शिखली तर्फ भोर	९/१४/१३५	१८८	शिरसी बु.	१५/८/११	१,६५४
शिरपुज बु.	८/२/९०	६५५	शिरवली	९/१४/१७३	२२८	शिरसी हंगरगा	१८/११/१८७	५७२
शिरपूर *	६/६/ना.१	२०,८४६	(हिर्डस मावळ).			शिरमुले	८/८/४८	१९०
(न. पा.).			शिरवळ	४/११/६०	१,५७२	शिरसे	१३/७/१७	१,०९५
शिरपूर	१९/४/१६६	१,९१२	शिरवळ	१०/१/३	५,९५६	शिरसोडी	९/१३/३७	५१८
शिरपूर	२०/६/८७	६,५७८	शिरवळ	१२/८/५२	१,१८०	शिरसोदे	७/९/११	२,६५९



नाव	स्थलांक	लोकसंख्या	नाव	स्थलांक	लोकसंख्या	नाव	स्थलांक	लोकसंख्या
(१)	(२)	(३)	(१)	(२)	(३)	(१)	(२)	(३)
शिरसोली	४/२/६२	१,०३६	शिराडो	४/१४/१७	५,९५८	शिवडे	५/१३/१८	१,८२८
शिरसोली प्र. न.	७/६/६०	२,३७९	शिराडी	१४/१/१५२	५२६	शिवडे	१०/११/२१	१,२४१
शिरसोली प्र. बो.	७/६/६१	३,३५२	शिराडी खु.	१४/६/७४	७९३	शिवण खु.	२०/४/१३८	५०३
शिरसोळ	६/९/७०	६३४	शिराडी बु.	१४/६/५८	७४१	शिवणखेड खु.	१८/१/१८८	१,२७९
शिरळ	४/५/५३	३,७१२	शिराळा	२२/५/२०७	१०५	शिवणखेड बु.	१८/१/११०	१,२६२
शिरळ	१०/१०/५०	७५८	शिराळी	१३/७/४९	१,००३	शिवणगाव	५/९/६३	३७२
शिरागड	७/२/१७	२०२	शिराळी	१३/१२/६	५४५	शिवणगाव	२१/६/३३	१,५२०
शिराडोण	८/९/८९	८१७	शिराळी	२२/४/१७८	१,७०२	शिवणगाव	२३/२/३३४	१७३
शिराडोण	१८/६/१२	५९१	शिराळी खु.	९/१/९२	८६९	शिवणगाव	२३/२/४६६	१४९
शिराडोण	१८/७/८७	४,१०५	शिराळी तर्फ आले	९/१/१३८	७९९	शिवणगाव	२४/४/२४३	नागपूर
शिराडोण	१८/११/१४६	१,०१४	शिराळी दुमाला	१३/५/५१	२,६६३	शिवणगाव	२४/४/२४३	शहरात
शिराडोण	१९/२/७८	९५६	शिराळी बु.	९/१/१०१	१,८९३	शिवणगी	१२/१०/७१	समाविष्ट.
शिराडोणे	१७/५/७९	२,६६७	शिरावी	२/३/२७	४१५	शिवणगे लकीकट्टे	१३/१२/५३	१,२२६
शिरापूर	८/३/११४	४१९	शिरावी	२/९/९०	७६५	शिवणघरी (व ग्रा)	२२/२/२८१	ओसाड
शिरापूर	८/८/४१	८९५	शिराळ	२/८/५४	२,१२३	शिवणपायली	२६/२/४५८	३१६
शिरापूर	८/१०/२७	१,४१०	शिराळ*	१३/४/१६	१२,५७२	शिवणफळ	२४/५/३८०	२६५
शिरापूर	९/८/४८	७८८	शिराळी	९/३/६९	१,१९४	शिवण बु.	२०/४/१३९	३२७
शिरापूर	१६/३/६७	७९४	शिराळी	१३/३/३५	५,९६६	शिवणसई	२/६/३७	४४२
शिरापूर गात	१६/५/२५	४९१	शिराळी तर्फ कुकडनेर	९/१/५७	१९२	शिवणसई	३/२/५६	११९
शिरापूर घुमाळ	१६/५/४५	१,१४०	शिराळे	२/७/७९	३६४	शिवणी	७/१०/१४	८१०
शिरापूर (मोहोळ)	१२/६/६६	२९४	शिकी	३/६/१०१	१,१७१	शिवणी	११/१/४४	१,५११
शिरापूर (सोलापूर)	१२/६/५४	१,५२०	शिडी	८/१/८९	५,२३९	शिवणी	११/२/७२	ओसाड
शिराळ	८/१०/५	१,३९७	शिदें	४/२/१०४	३७८	शिवणी	१२/७/२१	६१२
शिराळ	१६/३/८२	१,८९७	शिबें	९/५/५०	१७१	शिवणी	१४/११/२७	१९०
शिराळ (टेंभुणी)	१२/३/३१	९५०	शिबी	४/३/८५	१,३१७	शिवणी	१६/४/७९	१,३००
शिराळ (माढा)	१२/३/५२	९५७	शिलापूर	५/९/११६	६०९	शिवणी	१७/२/१५२	२३७
शिराळा*	११/२/७६	६,४११	शिलार	३/१/७३	३१३	शिवणी	१९/५/३४५	१९३
शिराळा	१८/२/११०	१,१३४	शिलीब	९/५/१४९	७८१	शिवणी	२१/५/२७९	३६४
शिराळा	१९/३/२२३	१,४६०	शिलीम	३/१०/२०५	२६४	शिवणी	२१/६/१४०	५७
शिराळा	१९/३/२३३	३०९	शिलोडा	२०/३/४७	५४१	शिवणी	२२/१/३१७	४३०
शिराळा	२१/५/६	५,३९४	शिलोडे	२/१/६७	७४७	शिवणी	२२/३/७०	-४२९
शिराळा खु.	११/२/४८	७४५	शिलोत्तर	२/५/१०५	१५८	शिवणी	२२/४/१६२	१,५९८
शिराळे	५/५/४१	७३	शिलोत्तर	२/६/८६	८१	शिवणी	२२/५/४६	५१०
शिराळे	६/७/११२	१२२	शिलोत्तर	२/८/१३१	३५१	शिवणी	२४/४/२३०	-५८३
शिराळे	१२/२/२१	८७२	शिलोत्तर रायचूर	३/२/८५	२२८	शिवणी	२४/५/१३५	४४६
शिराळ अरुळे	१३/६/३०	२०६	शिलोत्तरलांग	३/६/१०६	ओसाड	शिवणी	१९/४/२३९	६९२
शिराळ तर्फ	१३/१/१०४	८९१	शिलोत्तर लांगट	३/२/८०	ओसाड	(आरमाळ).		
मलकापूर.			शिलोनी	१७/८/९४	१,१२०	शिवणी कंकाल	१९/५/९७	१
शिराळे तर्फ वासन	१३/१/१४	९४२	शिलोशी	३/८/९२	४८	शिवणीकोतल	१८/११/५३	१,१८५
शिरुड	६/१०/१४५	४,७८९	शिल्लेगाव	१४/८/३२	१,५९३	शिवणी खु.	१५/३/९८	४०३
शिरुड	७/४/१५३	२,०६६	शिव	२०/२/१५९	ओसाड	शिवणी खु.	१५/४/६६	२११
शिरुड तर्फ हवेली	६/४/२२	९८	शिव आचेगाव	१७/८/३७	ओसाड	शिवणी खु.	२१/५/२७५	-२९६
शिरुड-दिगर	६/४/११६	२,३१२	शिवकर	३/२/९४	७८३	शिवणी खु.	२२/२/२५४	४४६
शिरुड	५/७/८	५९५	शिवकरवाडी	१८/६/६५	२३३	शिवणी चक्र	२६/२/३५२	ओसाड
शिरुड (प्रा.) (१)	९/४/१९	३,९३१	शिवकामठ	२४/१/२५४	ओसाड	शिवणी ज.	२२/५/३७२	-५४१
शिरुड* (२)	९/४/ना.१	६,२३४	शिव खु.	४/३/९५	९३३	शिवणी जामगा	१७/५/१६	९३२
(न. पा.)			शिवंगा	२१/३/६१	८०	शिवणी टाका	१९/५/२३३	७५८
शिरुड	१६/५/१३	२,५५१	शिवगाटा	२६/३/४५२	ओसाड	शिवणी देशपांडे	२६/४/४६६	३५५
शिरुड	१६/६/७२	१,६६०	शिवगाव	१४/७/३७	४०१	शिवणी पिसा	१९/५/२५३	८६१
शिरुडे	९/५/२६	२७६	शिवडाव	४/११/५७	२,६९३	शिवणी बु.	१५/३/९६	५१५
शिरुडेगाव	८/६/८९	१,१२०	शिवडाव	१३/९/८४	७१५	शिवणी बु.	१५/४/९२	४५३
शिरुडे सायगाव	१४/८/३६	६५६	शिवडी	५/१०/६७	१,३२१	शिवणी बु.	२२/२/२५९	१७५

नाव	स्थलांक	लोकसंख्या	नाव	स्थलांक	लोकसंख्या	नाव	स्थलांक	लोकसंख्या
(१)	(२)	(३)	(१)	(२)	(३)	(१)	(२)	(३)
शिवणी मजरा	१८/१/१०२	२०४	शिव बु.	४/३/९१	७२०	शिवे	९/३/१२५	९००
शिवणे	४/७/७९	८४२	शिवमडका	२४/४/२७५	८१	शिसणे	२/१/८१	१,०९१
शिवणे	९/५/१२२	९०८	शिवर	२०/३/६८	३६१	शिसवड	८/२/१००	२८०
शिवणे (१)	९/७/२८	१,६७१	शिवर खु.	२१/४/२४८	७६५	शिसा	६/१/७०	५११
शिवणे (२)	९/७/२८	खडकवासला	शिवर बु.	२१/४/२५०	८२५	शिसा	२०/३/१२२	२०४
		गहारात	शिवरा	२१/३/१६६	१३	शिसा उदेगाव	२०/३/१२८	१२०
		समाविष्ट.	शिवरा	२१/५/४२८	६५६	शिवस्त	३/१/१२०	४६०
शिवणे	१२/९/१५	१,३६४	शिवरा	२६/२/४४५	६२३	शिवहू	३/६/१४९	९८४
शिवणे खु.	४/९/२४	५४८	शिवराई	१४/१/४५	६३८	शिवळ	२/४/८३	३३२
शिवणे बु.	४/९/३४	५२३	शिवराई	१४/७/९४	१,६६५	शिवळंद	२/९/५०	२९३
शिवतकार (नीरा)	९/११/७८	३,९०९	शिवराई	१४/८/१००	५९०	शिवळवंडी	८/२/११८	३९९
शिवतकार म्हाळुंगी	९/४/४६	१८२	शिवराजपूर	२६/३/२९	२४२	शिवळोत	२/४/८७	३०४
शिवतर	४/३/४	१,९१५	शिवराजपूर	२६/३/३७८	४४	शिवळाटणे	९/५/७८	६४३
शिवथर	१०/९/८७	२,०४६	शिवरी	९/११/६३	१,५२०	शिवळींब	९/१४/१४४	१४१
शिवदेशवर	१०/१०/३७	७९९	शिवरे	५/७/१७	६६१	शिवळेगाव	८/५/६२	६०८
शिवनई	५/६/१२०	५४०	शिवरे	५/१०/७४	९८०	शिवळेवर	९/९/२४	१५५
शिवनगाव	१४/१२/२१५	९२८	शिवरे	९/१४/१२	८७१	शिवळोना	२२/३/१७१	१,४८८
शिवनगाव	१७/४/२९	५४४	शिवरे दिगर	७/९/९२	१,१५१	शिवळोशी	३/७/७८	४६२
शिवनगिरी	१५/१/८	८४०	शिवली	२/२/४५	३४५	शीघ्रे	३/९/६१	१,००७
शिवनटोला	२५/३/१७२	९८	शिवली	९/१/६२	२३०	शीर	४/४/५७	२,००४
शिवमा	१४/२/९९	४,७७६	शिवली	९/५/१२७	५७३	शीरसाले	७/७/८३	७३४
शिवनारोडा	२६/५/५९	ओसाड	शिवशेत	३/८/४१	ओसाड	शीर्ला	२०/२/१४२	१,३११
शिवनारी	४/२/११४	२९५	शिवशेत	५/५/११	२२६	शीव	६/९/८४	४०९
शिवनाळा	२२/५/२३	२१८	शिवसंघ	३/५/८८	ओसाड	शीवली	१८/९/१२	१,७८८
शिवनाळा	२५/२/४९४	९१०	शिवसागर गावगन्ना	२६/१/३२३	ओसाड	शीळ	२/३/८५	२३३
शिवनाळा	२५/२/५५७	१६७	शिवसागर तुकूम	२६/१/३२१	८५	शीळ	२/८/१६१	७६८
शिवनी	१४/१०/१८२	६३०	शिवळे	२/९/२४	१,२१६	शीळ	२/११/४२	४३४
शिवनी	१७/८/७८	६१९	शिवळे	३/१/३१	१९	शीळ	३/१/५०	ओसाड
शिवनी	१९/२/१९	६३	शिवा	२४/४/२२	१,५८०	शीळ	३/४/१२१	७८१
शिवनी	२०/३/७५	१,१७६	शिवाची वाडी	१५/२/५३	९७	शीळ	४/६/८०	३९८
शिवनी	२०/५/७१	७७४	शिवाजी नगर	२०/१/४०	९४५	शीळ	४/९/५५	८६७
शिवनी	२०/५/१०१	५५१	शिवाजी नगर	१०/१/१३	१,४९०	शीळ तर्फे चोण	२/१०/१९५	२८६
शिवनी	२१/५/३९७	७२७	(येळके).			शीळ (व ग्रा)	२/५/६०	ओसाड
शिवनी	२६/१/२३६	१,६५५	शिवाझरी	२१/१/व ग्रा ६९	ओसाड	शुक्लतिर्थ निमगाव	१६/२/७७	५४२
शिवनी	२६/३/२५९	३७१	(व ग्रा).			सुंगारपूर	४/७/५२	१,०८७
शिवनी	२६/३/६९६	९३१	शिवापूर	४/१३/५४	१,११८	सुंगार वाडी	५/४/३३	१२२
शिवनी (इस्लामपूर)	१७/१/१९६	९८८	शिवापूर	७/१३/७१	३४९	सुंगार वाडी	१३/१०/६८	३१७
शिवनी खु.	३६/३/८३	१००	शिवापूर	८/३/३२	३९९	सुंगार वाडी	१४/११/१५९	१८१
शिवनी (चिखली)	१७/१/१७२	ओसाड	शिवापूर	२०/३/८१	५५१	शेई	२/८/१११	४७२
शिवनीबाध	२५/३/२४४	८२८	शिवापूर	२०/३/२६५	ओसाड	शेकटा	१४/८/४५	१९६
शिवनी बु.	१८/९/३१	१,०७२	शिवापूर	५/२/३८	१४४	शेकटा	१४/११/१८	१,२४७
शिवनी बु.	२६/३/५८	१,२०७	शिवापूर	२३/१/८२	ओसाड	शेकटा	१६/१/३०	१,१७४
शिवनीलख	१८/९/११६	९९१	शिवापूर	२३/२/३८६	ओसाड	शेकटे	८/१०/७०	७१६
शिवने	४/४/७५	७७९	शिवापूर	२४/५/४२०	७५३	शेकटे खु.	८/७/१२१	२९३
शिवपुरी	१७/२/१७२	३१६	शिवापूर	२६/२/२५०	२०५	शेकटे बु.	८/७/११४	४५६
शिवपुरी	१९/५/१३३	२३७	शिवापूर	२६/५/२१	१४६	शेकदरी (व ग्रा)	२१/३/२१४	८६
शिवपुरी	२१/३/७५	१५०	शिवार आंबेरे	४/६/१२१	९११	शेकळगाव	२२/१/३३२	५०६
शिवपुरी	२१/३/१२४	ओसाड	शिवारखेडा	२१/४/१२१	९५	शेकापूर	१४/९/७०	ओसाड
शिवपूर	१४/८/२१९	२३३	शिवारे	१३/१/४८	८७५	शेकापूर	१७/१/१०	१४५
शिवपूर गावगन्ना	२६/४/८३	ओसाड	शिवूर	१४/७/३०	७,१३५	शेकापूर	१९/४/२२	६५
शिवपूर चक	२६/४/७९	५५	शिवूर	१७/१/९५	१३८	शेकापूर	२०/२/१७०	३५०
शिवपूर तुकूम	२६/४/८२	ओसाड	शिवूर	१८/११/९६	७७९	शेकापूर	२०/३/१८२	ओसाड

नाम (१)	स्थलांक (२)	लोकसंख्या (३)	नाम (१)	स्थलांक (२)	लोकसंख्या (३)	नाम (१)	स्थलांक (२)	लोकसंख्या (३)
शेकापूर	२१/२/१८२	१४	शेडाळा	१६/३/३	६२९	शेंदूरसनी	२२/१/३८०	७३०
शेकापूर	२१/३/१३३	ओसाड	शेडाळी	२/९/१३९	३५३	शेंदूर्णी	५/२/७६	५८५
शेकापूर	२१/३/३०१	१	शेंडी	८/२/७१	३४५	शेंदोना	२०/५/२३६	१,२८३
शेकापूर	२१/४/९०	१२१	शेंडी	८/९/२४	१,६२१	शेंदोळा खु.	२१/६/४४	१,४३२
शेकापूर	२२/२/१०	ओसाड	शेंडी	१८/३/२४	३७५	शेंदोळा बु.	२१/६/२६	१,३०१
शेकापूर	२२/५/२२५	११२	शेंडुंगा	३/२/१०६	१६६	शेंद्रा कमंगर	१४/९/१४०	१,०२०
शेकापूर	२३/१/१००	ओसाड	शेंडगाव	२६/२/२६४	४७१	शेंद्राबन	१४/९/१४३	३५१
शेखपूर	१४/२/१६	१८५	शेंडे चिच	१२/४/४७	१७२	शेंद्री	१२/२/५७	१,७८३
शेखपूर	१४/६/५३	२६३	शेंडोळ	१८/११/४५	२,००२	शेंद्री	१३/११/३	९७५
शेखराजुरा	१५/८/१४२	१,२४५	शेंडघाळ	११/५/४७	७८९	शेंद्री	१९/३/१३०	ओसाड
शेखाडी	३/११/३६	६४७	शेंडे	४/९/५९	५७४	शेंद्री	१९/३/१९०	१३७
शेखापूर	१४/६/१५	३२	शेंणगाव	३/४/६९	३४०	शेंद्री खु.	२२/१/१३१	३०३
शेखापूर	१६/३/९५	३०३	शेंणगाव	१३/९/४३	१,९०१	शेंद्री बु.	२२/१/१३२	३९०
शेखापूर	१७/५/१५३	१,३३२	शेंणपूर	६/९/१३१	१,२०२	शेंद्रुण	२/८/११८	५८०
शेखापूर	१७/८/१२	७६	शेंणवई	३/८/५१	१,०८३	शेंद्रे	१०/९/६७	१,०८३
शेखापूर	१८/२/६४	६०६	शेंणवड ख.	५/१२/९३	७६५	शेंणगाव	२६/४/५२	१,१२०
शेखापूर	१८/४/२३	५३०	शेंणवड बु.	५/१२/७६	१,०८७	शेंणवड	६/९/७८	१,१४०
शेखापूर	१८/८/३४	८४७	शेंणवली	३/१०/३१	४३६	शेंणवडगाव	८/५/४७	१९९
शेणवे	६/८/४६	१,६६१	शेंणविरा	३/८/१११	ओसाड	शेंणवडी	९/१०/८२	१३६
शेणव	११/५/१४	३,५०९	शेंणवे	२/८/१३८	८०९	शेंणवडी	१०/७/७५	८९६
शेणव	१२/५/६२	७२८	शेंणसरी	२/१/९१	६३६	शेंणवडी	१०/८/७१	७९५
शेणव	१२/११/६८	६७९	शेंणी	१७/३/५	८३२	शेंणवडे	४/७/२०	५२६
शेणव (१) (भा.)	१९/३/६५	४२	शेंणी	२०/४/४०	ओसाड	शेंणवडे	१३/६/५७	२४४
शेणव (२) (न.पा.)	१९/३/ना.१	२१,६७४	शेंणीत	५/१२/९६	७४१	शेंणाटे	३/१०/४३	३६९
शेणव	२१/५/२०३	२,४६४	शेंणीत	८/२/५२	१,१७८	शेंणाळे	४/१/५०	५६१
शेणव	२६/२/२२	७७	शेंणे	३/६/६४	४९१	शेंणडी मौजे	१०/५/५१	१९६
शेणव	२६/३/५७	२४७	शेंणे	११/३/३	७०८	शेंणवणे	४/७/३३	७३९
शेणव खु.	२६/२/१३६	१,०४६	शेंणोली	१०/११/७९	२,५९२	शेंणवणे	४/९/६३	४६२
शेणव बु.	२६/२/१३१	२,९४७	शेंणगाव	६/८/२८	१९४	शेंणवणे	१३/१/९०	७७१
शेणी	२०/५/१०५	६१७	शेंणजुई	३/६/१५४	१०७	शेंणा खु.	१९/२/२३९	२७७
शेणोळे	७/१२/१०४	८११	शेंणते	१०/५/१७७	२१४	शेंणा बु.	१९/२/२४०	१,५२३
शेणबाभळगाव	१२/६/६१	९८२	शेंणद	१८/११/५१	६९०	शेंणाळ पित्री	२२/३/९६	३,०४३
शेणवली	४/९/१४८	५७६	शेंणद	२०/३/२८६	२०९	शेंणोली	१७/३/१६६	२,१७१
शेणवे	६/५/१७	४३६	शेंणणी	२१/५/२७७	१	शेंणटी खार	३/३/३१	ओसाड
शेटफळ	१२/१/५३	९२८	शेंणणीदिगर	७/१/२०	२१९	शेंणलाई	२०/४/२३३	२०४
शेटफळ	१२/५/७०	१,२८६	शेंणवाडे	६/७/५	२५४	शेंणळदे	७/८/१७	४२०
शेटफळ	१२/६/३	४,१७५	शेंणवळा	१९/५/५५	१,०८५	शेंणळी	५/१/१४६	१,४५५
शेटफळगढे	९/१३/६	१,३७४	शेंणुरजना	२०/५/७	५९५	शेंणकाटोला	२५/१/१३९	२२७
शेटफळ हवेली	९/१३/६९	१,२९०	शेंणुरजना	२०/५/२००	१,४०२	शेंणडी	२४/२/९५	१५४
शेटफळे	११/१/११४	३,७८०	शेंणुरजना	२१/६/२४७	१,५३६	शेंणणखेल	८/२/१६	५३५
शेंडगा	१५/८/५१	३५२	शेंणुरजना खु.	२१/६/४२	५३९	शेंणणापूर	१४/९/६६	३९२
शेंडगाव	२/७/७४	३२१	शेंणुरजना बु.	२१/६/२१	१,८४८	शेंणद	२२/२/२६३	५४१
शेंडगाव	८/३/८८	१,००७	शेंणुर्जन	१९/५/१०१	२,१५०	शेंणद	२२/४/३१४	२४१
शेंडगाव	८/११/८२	१,४१५	शेंणुर्णी	७/१२/८२	११,९७१	शेंणपूर	२०/४/२६१	कारंजा शहरात समाविष्ट.
शेंडवई	४/१/८१	४७९	शेंणुर्ली	९/३/३०	३५०	शेंणपूर	२१/५/२४९	ओसाड
शेंडवली	३/४/११४	१४२	शेंणुूर	१३/८/१४	२,१००	शेंणपूर	२३/१/६९	२३
शेंडवाई	२६/५/४०	२३२	शेंणुूरजणे	१०/३/७९	१,६५८	शेंणवल	४/३/७६	७२१
शेंडशाळ	१३/४/२०	२,६७६	शेंणुूरजणे	१०/६/३३	७४३	शेंणवाडी	२०/४/३७	४१८
शेंडशिगे	१२/३/१८	८५८	शेंणुूरजना (१)	२१/३/२६२	१५६	शेंणरा	१६/७/१४४	९०८
शेंडसई	३/८/५८	७१७	(भा.)			शेंणरिसलायबन	५/७/२	८५
शेंडा	२५/३/३१८	७७९	शेंणुूरजना (२)	२१/३/ना. ३	११,६१०	शेंणरी	७/५/८८	६८०
शेंडाणी	९/९/१६	३०३	(न. पा.)			शेंणरी	७/१२/९८	४७०
शेंडाशी	३/६/४६	४३९	शेंणुूरवादा	१४/८/२१७	१,९५८			

नाव (१)	स्थलांक (२)	लोकसंख्या (३)	नाव (१)	स्थलांक (२)	लोकसंख्या (३)	नाव (१)	स्थलांक (२)	लोकसंख्या (३)
शेरी-कवडे	११/६/५	ओसाड	शेलटोळी	३/१३/१४७	५५१	शेवगा खु.	१९/१/४५	३४
शेरी कासोर	८/८/३३	४०४	शेळडी	४/३/१२४	१,३२५	शेवगा जहागीर	१९/५/७६	२७७
शेरी कोलदरा	८/८/४४	५२	शेळद	८/२/१११	७४७	शेवगा बु.	१९/१/४६	६५
शेरी खु.	१६/३/७५	५०७	शेळदरा	१८/१/१५५	५९२	शेवगाव*	८/७/६३	८,९११
शेरी खु.	२०/१/८४	२०७	शेळदा (व ग्रा)	६/१/२२	६१	शेवगे	५/११/२९	१२०
शेरी घेरा कामते	४/१०/५३	३	शेळपाडा	२/३/१०६	३१४	शेवगे	६/९/९५	६०२
शेरी हिंगर	५/४/८	१५३	शेळबारी	६/९/१०४	५५०	शेवगे खु.	७/७/१०४	२०९
शेरी प्र. बडनेर	२०/१/९०	३३१	शेळमोहा	१५/८/११९	८५६	शेवगेडाग	५/१२/२३	८७१
शेरी बु.	१६/३/८३	१,३१९	शेळवड	७/७/७५	२,४०१	शेवगे डारणा	५/९/९८	७३८
शेरी बु.	२०/१/९१	२०५	शेळवली तर्फं कोरकाडा.	२/८/१६०	६१५	शेवगे पिप्री	७/१२/१३४	७११
शेरी लोहोणेर	५/४/१५४	५०६	शेळवली तर्फं शेरे	२/८/१३३	५३१	शेवगे प्र. अंमळनेर	७/९/१६	१,१९०
शेळळ	५/२/७९	१,९८८	शेळवाई	६/३/१८	३४७	शेवगे प्र. बहाळ	७/९/६९	७०१
शेरे.	२/८/१०६	९८३	शेळ विहीरे	८/२/५९	५०९	शेवगे बु.	७/७/९३	१४१
शेरे	९/९/३५	६१०	शेळसूर	१९/४/११५	१,२५७	शेवडी	१५/२/८०	९४४
शेरे	१०/११/७५	२,९५९	शेळपूर	२०/३/१४३	८	शेवडी	१७/५/१३	२,००५
शेरे दुधोडी	११/४/४	ओसाड	शेळपूर खु.	१९/२/२२१	१,१९६	शेवडी (जागीर)	१५/२/२२१	४२०
शेरेवाडी	११/१/१२५	१४४	शेळपूर बु.	१९/२/२२२	१,१६२	शेवता	१४/१/७१	१९०
शेरोडी	१४/८/१७४	१४४	शेळार	२/७/१७५	१,७३२	शेवता	१४/११/१००	९३२
शेरे	४/११/७	८३०	शेळी	२२/२/३२५	१८४	शेवता	१४/१२/१९३	७२०
शेरे	४/१५/५६	१,८०८	शेळु	१९/५/२४९	२४७	शेवता खु.	१४/२/१४३	५७५
शेळकुई (व ग्रा)	६/१/१११	६६३	शेळु खु.	२०/५/१२	१,४३३	शेवता बु.	१४/२/१४४	५३
शेळगदा (व ग्रा)	६/१/३	७५	शेळु खु.	२२/३/३६	२६३	शेवती	९/५/११८	१५६
शेळगाव	२/९/८९	३१७	शेळु गुड	२१/५/३३०	६१७	शेवती	२०/४/२५९	७३९
शेळगाव	९/३/१३७	३६३	शेळुद	१९/४/१९३	१,०४३	शेवती	२१/५/१०२	५०४
शेळगाव	१४/६/७८	१६९	शेळु बु.	२०/५/११३	५६४	शेवते	२/३/३१	४९८
शेळगाव	१७/५/३४	६२४	शेळु बु.	२०/३/१११	९७१	शेवते	१२/५/१४	९९५
शेळगाव	१८/३/२२	२१९	शेळु	५/७/१२	८५६	शेवती	७/१३/४९	२२७
शेळगाव	१९/३/१६०	२७	शेळु	९/३/१२२	६०८	शेवती	१०/८/२९	८८६
शेळगाव	२०/३/२६२	२०२	शेळु	२२/१/३८१	१,०९७	शेवते	४/१/४३	३७३
शेळगाव	२०/५/४३	२४७	शेळुखडसे	२०/६/१६७	१,०७३	शेवते	४/१०/४२	२७३
शेळगाव	२०/६/३०२	४०८	शेळु खु.	२०/३/३०८	२१०	शेवते	५/१/१०	१९१
शेळगाव	२१/४/१३	२७१	शेळु खु.	२०/६/३१९	२९६	शेवते	१२/३/४४	८९६
शेळगाव (कडेवली)	१२/१/७७	१,१४३	शेळु खु.	२२/५/७२	७७७	शेवते खु.	७/१/८८	ओसाड
शेळगाव खवने	२०/६/२०१	२१९	शेळु नजिक	२०/४/११	६०१	शेवते बु.	७/१/९३	ओसाड
शेळगाव खालसा	१४/१/१०२	५९८	शेळु नटवा	२१/६/२८८	७४४	शेवते	३/३/२	२,१४०
शेळगाव खु.	१७/३/३७	४४६	शेळु बाजार	२०/४/६९	१,३११	शेवते	६/७/५८	२,५५५
शेळगाव गौरी	१७/६/१३६	५६४	शेळु बु.	२०/३/३०७	१८२	शेवते	१५/४/१२८	२,५९०
शेळगाव जहागीर	१९/४/२००	५८०	शेळु बु.	२०/६/३३४	७४४	शेवते	१७/८/११	१,६१६
शेळगाव जागीर	१४/१/१०१	४२८	शेळु बु.	२२/५/३२१	५४५	शेवते	२२/५/३४५	१४७
शेळगाव जागीर	१८/७/६६	१,०५२	शेळु वेताळ	२०/४/३५	३१३	शेवते (दातर्ती)	६/९/११७	२,१९४
शेळगाव थडी	१७/६/१०६	६९७	शेळे	२/५/१३३	२३८	शेवते (मालेगाव)	६/९/१५५	६३५
शेळगाव थडी	१७/६/१४४	३१४	शेळेवाडी	१२/१०/६	४०५	शेवते	७/११/९९	५२५
शेळगाव दिवानी	१८/७/७४	१,००२	शेळेडी	१९/३/१६२	६९२	शेवते	१३/१२/७५	२५०
शेळगाव बगाडे	२०/६/२०२	२६३	शेळेडी	१९/४/११६	८१२	शेही	६/८/४०	९०८
शेळगाव बाजार	१९/२/२१५	१,८७७	शेळेडी	२२/१/१३९	८९५	शेळ	३/१३/१४१	६०६
शेळगाव बु.	१७/३/३८	५९७	शेळेटी	२/१/१२८	१२२	शेळकभाव	११/१/७७	९४९
शेळगाव बोदाडे	२०/६/२१४	५९६	शेळेटी	६/४/१२७	१,११७	शेळका घानोरा	१८/७/५२	७०२
शेळगाव मुकुंद	१९/२/१३९	१,२२४	शेळेहाळ	१८/८/१५३	१,०५१	शेळेकेवाडी	१०/९/६६	४९३
शेळगाव राजगुरे	२०/६/५०	५४१	शेळेखडी	५/५/११८	२९२	शेळेगाव	७/६/४०	१,००४
शेळगाव (वांगी)	१२/१/६०	१,४४०	शेवगा	१४/९/१६४	९६६	शेळेगाव	७/१२/९९	६४८
शेळगी	१८/११/१७८	१,११४	शेवगा	१४/१०/२०३	३०८	शेळेगाव	९/१३/६१	४,९९२
शेळटे	२/५/१७	१६८	शेवगा	१४/१२/३३	९२९	शेळेगाव	१७/८/२२	१,७२६

नाव	स्थलांक	लोकसंख्या	नाव	स्थलांक	लोकसंख्या	नाव	स्थलांक	लोकसंख्या
(१)	(२)	(३)	(१)	(२)	(३)	(१)	(२)	(३)
शेळगाव	१८/२/१	१,९८३	सकमूर उर्फ	२६/४/३८७	४१७	संगेवाडी	१२/२/१३	८९८
शेळगाव	१८/८/६	२,०८५	साकपूर.			संगोगी आळंद	१२/११/९५	४७५
शेळगाव अटोळ	१९/४/२३१	१,७०६	सकरला	२४/३/३०	२०१	संगोगी बसवन	१२/११/११२	८१५
शेळगाव काकडे	१९/५/७१	७१०	सकली	२५/२/१५९	५४९	सगोडा	१९/३/७	१,४२५
शेळगाव देशमुख	१९/५/१७४	२,२२७	सकलप	३/१२/२७	१०४	सग्रामपूर	१९/१/१६२	२,५८०
शेळगाव मराठा	१५/८/१७	२,४८७	सकवार	२/६/२६	८९३	सग्रामपूर	२१/५/३९५	७७
शेळगाव मारकड	१२/२/६४	८९२	सकींदापूर	२३/१/३३१		सग्रामपूर	२४/३/२३५	२३१
शेळगाव राऊत	१९/५/२११	३०४	सककरदरा	२४/४/२५१		सग्रामपूर	२५/१/४०	ओसाड
शेळगाव (रातंजन)	१२/२/१०२	२,२६७				सग्रामपूर प्र. सोनाळा	१९/१/२४	ओसाड
शेळगाव व्हके	१२/२/२४	५५८	सककरदरा	२५/२/१५	२५३	सग्रोळी	१७/६/२२१	३,०५४
शेळगाव हाटकर	१५/८/१३	१,०२६	संक्रापूर	८/५/३२	८७८	सजण	२/३/९०	२०१
शेळगी	१२/७/३१	१,८७३	संक्राळ	१८/९/७२	२०५	सजनपुरी	१९/१/६६	ओसाड
शेळद	२०/२/६८	३१५	संक्राळा	१५/२/३१	४२०	सजनपुरी	१९/३/१६७	५६४
शेळप	१३/१०/५३	४१२	सख	११/५/७०	४,२८५	संजरपूर	१४/८/१३४	४३०
शेळवाळें	२/४/१३१	४६९	सखारामपूर चक	२६/१/२७७		संजराबाद	१४/८/१३३	ओसाड
शेळवे	१२/५/२३	१,१७८	सखी खु.	२२/४/१५९	३८७	संजवाड	१२/८/४९	५७१
शेळवे खु.	७/९/३६	४८०	सखी बु.	२२/४/११०	५०१	सजितपूर	१८/७/५९	१४७
शेळवे बु.	७/९/३५	१,३६०	संगतीर्थ	१७/३/१९२	६५१	सटवा	२५/१/२५८	७२०
शेळी	२२/४/६१	३८२	संगदरी	१२/८/८	९२८	सटाणा (भा.)	५/१/१३९	१८५
शेळू	३/१/३४	६९२	सगदा	२२/४/३२३	५५२	सटाणा* (न.पा.)	५/१/ना. १	१२,५०६
शेळेवाडी	१३/७/७५	६११	सगनापूर	२२/५/१०९	४१२	सटाणे	५/८/२३	३७६
शेळोली	१३/९/६५	१,२४५	सगनापूर	२६/३/७५८	६६९	सटाना	१४/७/९१	५८८
शेळोशी	१३/६/६५	२६०	सगनापूर	२६/३/८२९	९४	सटाना	१४/९/१६०	३२९
श्रावण	४/१२/६	१,३६८	संगम	१२/४/५७	८००	सडक अर्जुनी	२५/३/२१५	२,१७७
श्रावणी	६/८/५५	१,१८६	संगम	१६/२/११९	५००	सडगाव	६/१०/८३	१,६३७
श्रीखेड	६/४/८७	३५०	संगम	१६/७/२९	४२६	सडवली	३/१४/१८	५०४
श्रीगाव	३/५/११३	८९७	संगम	१७/६/१४९	२७६	सडवली	४/२/१०८	१८४
श्रीगिरी	२०/६/२२८	११६	संगम	२२/३/२११	८३	सडवळी	९/५/१००	२१३
श्रीगोंदे *	८/११/६४	१०,६८१	संगम	२२/४/१४	१०८	सडवाघापूर	१०/१०/११०	८३२
श्रीवरजवळा	१५/१/१२३	४४९	संगम	२४/४/४९	२९०	सडवे	४/२/१०५	५८८
श्रीनाथ (चापनाथ)	१५/४/१०५	७९६	संगम	२५/२/३५४	२७६	सडावण खु.	७/४/७४	१५९
श्रीपत अंतरवाला	१६/१/११७	३३७	संगम जळगाव	१६/१/६२	३७७	सडावण बु.	७/४/७५	६८२
श्रीपत धामनगाव	१४/१२/२१४	५२१	संगमनेर	५/६/७३	२५९	सडरे	१३/६/३१	९१८
श्रीपत पिपरी	१२/२/६७	२,६८३	संगमनेर*	८/३/ना. १	२१,७२९	सडे	३/१४/२२	३७२
श्रीपतवाडी	१६/५/३	१४३	(न.पा.)			सडे	४/१/६२	५१९
श्रीपुरवाडे	५/१/६९	८९३	संगमनेर	९/१४/५२	८१५	सडे	८/१/५०	८१०
श्रीभवन	५/३/५५	१,१४४	संगमनेर	१२/२/१२९	५२९	सडे	८/५/७२	१,३५७
श्रीरामपूर*	८/४/ना. १	२२,८०२	संगमनेर खु.	८/३/४६	९९६	सडे गुडवळे	१३/१२/३०	५११
(न.पा.)			संगमनेर बु.	८/३/४५	६,१२०	सडोली खालसा	१३/५/६०	२,०५७
श्रीवर्धन (भा.)	३/११/६२	५०५	संगम बोरोळ	१८/८/१२८	४०५	सडोली दुमाला	१३/५/७१	९१८
श्रीवर्धन*	३/११/ना. १	१०,३४४	संगम माहुली	१०/९/१०७	६८३	सडये	४/६/६७	३६०
(न.पा.)			सगमा	२४/१/२२९	१०	सणघर	४/३/६३	२०८
श्रीष्टी	१५/१/१६२	१,६६०	सगमेद्वर	४/७/६०	३,९०४	सणदेरी	३/१२/७२	१,५८१
श्रीक्षेत्र नागझरी	१९/३/७५	७६७	संगमेश्वर (१)	५/२/५१	७१८	सणबुर	१०/१०/१७७	२,००६
			संगमेश्वर (२)	५/२/५१		सणसर	९/१३/१९	८,९५०
						सतखांब	५/३/३०	२२२
						सतखेडे	७/५/८९	६६३
						सतपल्ली	२२/५/२०२	८१२
सकनगट्टा	२६/६/२१०	१२५	संगमेश्वर	७/११/६९	२८७	सतपुती	२६/३/२८९	१७५
सकनपुरी	१५/१/१९१	५१८	संगलट	४/३/८०	९९१	सतमाने	६/९/६०	२९४
सकनी	२०/३/२६१	२४९	संगारेड्डीवाडी	१८/११/१६१	२२१	सतरदरवाडी	१८/९/१७	५५१
सकनूर	१७/७/५३	९५४	संगूदरा	२४/५/३०	ओसाड	सतारपूर	१७/३/१३१	ओसाड
सकनैवाडी	१८/४/३२	३७७						

स

नाव (१)	स्थलांक (२)	लोकसंख्या (३)	नाव (१)	स्थलांक (२)	लोकसंख्या (३)	नाव (१)	स्थलांक (२)	लोकसंख्या (३)
सतारपूर	२३/१/१९	२१९	समडोळी	११/६/८	४,४४२	सरफराजपूर	१६/७/१	२६२
सतारे	६/७/५२	५३७	समदुर्गा	१८/९/१९	७२१	सरफराजपूर	१८/११/१६	१०३
सताळ पिंपरी	१४/२/१४५	८७७	समनापूर	८/३/३३	१,६९६	सरफापूर	२१/२/१२७	५१३
सताळा	१४/२/१४६	५५२	समनापूर	१६/४/६७	२५२	सरफाबाद	२०/१/६५	ओसाड
सताळा	१८/८/२०	८२५	समनेरे डुमाळा	५/१२/१०६	६१७	सरबलनपूर	२१/५/२३६	ओसाड
सताळा खु.	१८/१/२१	१,२४३	समशापूर	१२/७/४४	२२२	सरबळ	४/१३/३२	२,४६४
सतिटोला	२६/३/३८१	१२५	समशोरपूर	६/५/८६	१,६८५	सरंबा	१९/४/२५४	१,०२२
सतोणे	६/३/२१	३२०	समशोरपूर	८/२/११	२,८६९	सरमकुंडी	१८/३/२६	१,७९०
सतोना	२५/१/९५	१,०३६	समशोरपूर	२०/४/२२	३०९	सरमस्तापूर	२१/५/७४	ओसाड
सतोना	२५/१/१३४	१,१५७	समशोरपूर	२१/४/१०२	२०६	सरमस्तापूर	२१/५/१६२	१११
संतोषपूर	२०/३/१८७	ओसाड	समशोरपूर	२१/६/२५७	ओसाड	सरमळें	४/१५/४४	७२८
सत्कोडी	४/६/४	४१७	समशोरपूर	२१/६/२७५	ओसाड	सरमाळ	५/३/१३१	८९
सत्तरमाळ	२२/३/६०	२१०	समसापूर	१५/६/३६	५१५	सरलांबे	२/८/४०	८४४
सत्तरसावंगी	२०/५/१४२	ओसाड	समसापूर	१६/७/१६२	६८४	सरले दिगर	५/४/५७	४९५
सत्तीरई पाठा	२१/१/१४१	१८५	समुद्रपूर	२३/३/३४०	१,२२१	सरवड	६/१०/२८	८४९
सत्रसेन (व ग्रा)	७/१/२६	५३३	समुद्रवाणी	१८/४/७८	१,३७२	सरवडी	१८/११/११४	१,४१०
संदखोल	४/६/६	१४८	समुद्राळ	१८/१०/२९	६५५	सरवडे	१३/७/८६	३,६५७
संदप	२/१०/९९	२५६	समुद्री	२४/२/१८९	१६६	सरवर	३/१२/३४	८२
सदरपूर	२०/१/२५	६८	सयदपूर	१८/८/९७	७३५	सरवर	५/१/१२७	१००
सदलापूर	१२/११/३९	९५३	सयापूर	१०/११/६८	१४८	सरवर पिंपळगाव	१६/२/७०	१,००५
संदलापूर	१५/६/८६	१००	सय्यदगाव	२१/४/११९	९९	सरसब बु.	१७/२/८३	१,६४८
सदातपूर	२१/३/१२१	ओसाड	सय्यदनगर	६/९/१२८	७८१	सरसबहाळ	२/५/५७	२५०
सदापूर	९/५/८४	२०७	सय्यदपूर	१४/८/१५७	८७	सरस्वती	१९/५/३२१	७७२
सदाशिवगड	१०/११/६६	५,९०४	सय्यदपूर	२०/३/२५७	ओसाड	सरळगाव	२/९/५७	१,३४६
संद्रा	२६/६/४०८	ओसाड	सय्यदपूर	२०/५/१३६	ओसाड	सरई	१४/६/२४	५१२
सनगाव	१६/६/१४७	८९१	सय्यदपूर	२३/१/३५०	ओसाड	सराखा	२४/३/१६६	४४२
सनगाव	२०/५/७३	८६९	सय्यदपूर खु.	१८/१/१७४	४७१	सराटा	२२/१/९३	ओसाड
सनपाने	१०/५/१६७	५७२	सय्यदपूर बु.	१८/१/९७	३९८	सराटी	९/१३/८४	८६१
सनपुळे	७/१/५०	१,००१	सय्यदवरवडे	१२/६/५०	१,३३५	सराटी	११/६/८९	२९७
सनमडी	११/५/५४	१,२०२	सरई	२२/४/५८	५७२	सराटी	१४/२/६६	१९६
सनलापूर	२०/५/११२	ओसाड	सरकळी	१५/३/११०	३२५	सराटी	१८/६/८५	६८४
सनव	१४/८/१	३९६	सरकारटोला	२५/१/३४८	१,७७३	सराटी	२२/२/३४६	ओसाड
सप्तशुंगगड	५/४/९७	२०१	सरकोली	१२/५/७९	१,६१४	सराटी	२२/४/६९	७५२
सफदराबाद	१६/२/१६५	११७	सरखेडा	२६/६/४६	१२६	सराटी	२२/५/८७	४२८
सफाळें	२/४/१६८	१,११०	सरगबें	४/१५/१०१	३२०	सराटी	२५/३/७१	२०९
सफेपूर	१६/४/१४३	४४४	सरजापूर	१०/५/१८९	६९८	सराटे वडगाव	१६/३/७०	८५८
सफेपूर	२०/३/२१२	ओसाड	सरजापूर	१२/२/९७	६३५	सराड	५/३/८०	७६१
सबकुंड	२४/१/२६०	३५७	सरड	१०/२/५७	१,७९४	सरांडा खु.	२६/३/६२२	ओसाड
सबगव्हाण	७/४/३२	१,०२१	सरडपार	२६/२/३१०	३०८	सरांडा बु.	२६/३/६१३	६०
सबगव्हाण खु.	७/९/९	६५	सरडपार चक	२६/१/२९३	ओसाड	सराडी	२४/५/४४०	४७३
सबगव्हाण प्र. अंमळनेर.	७/९/४४	४७९	सरडपारटोला	२६/१/२९२	८३३	सरांडी	२५/१/६९	१,७१०
संबर	१५/६/४१	१,०९१	सरडपार रीठ	२६/१/३९४	ओसाड	सरांडी	२५/३/२८३	ओसाड
संभवे	९/९/२७	३८०	सरणे	३/९/४७	ओसाड	सरांडी	२६/१/२२३	१८३
संभा	२/१/५	१,४९७	सरताळे	१०/५/१८६	१,१४३	सरांडी	२६/४/३७६	१४९
संभापूर	१९/३/१९२	२२३	सरंद	४/७/१४	७९४	सरांडी बु.	२५/३/५११	१,७८१
संभापूर	२१/३/१४७	ओसाड	सरदवाडी	५/१३/१०	२४४	सराय	२१/४/९७	ओसाड
संभु उमरगा	१८/८/२५	१,१४६	सरनवाडी	१८/२/९९	२९६	सराला	१४/७/१३२	७६१
संभुखेड	१०/८/४७	३०५	सरनोबतवाडी	१३/५/३५	६८७	सरारव	२०/३/१३८	१३५
संभे	३/८/१६८	३४५	सरप गव्हाण	१४/१२/८९	८३०	सरावली तर्फे सोनाळे	२/७/१९४	८५२
संभेगाव	२१/५/२	ओसाड	सरपडोह	१२/१/८०	४१९	सरावळी	२/४/४३	१,३२०
समगा	१५/४/१६८	७६७	सरपघरी	२२/२/२१३	१५६	सरी	६/२/४९	६०८
			सरफराजपूर	१५/८/१५०	१२९	सरी	६/८/२१	२४६

नाव (१)	स्थलांक (२)	लोकसंख्या (३)	नाव (१)	स्थलांक (२)	लोकसंख्या (३)	नाव (१)	स्थलांक (२)	लोकसंख्या (३)
सरुड	१३/१/६२	३,६५६	सवणा	१९/४/१६८	२,९१७	साई	३/१०/१६८	१,६८७
सरुप खेड	२०/६/१५६	१८	सवणा	२२/३/१४७	२,२५१	साई	९/५/३०	३३५
सरुळ	२३/२/१५८	३०९	सवणे	२/१-अ/२३	६५६	साई	१८/५/६०	१,०२८
सरुळ	२२/२/५९	१,००४	सवणे	३/२/१८९	४६६	साई इजारा	२२/३/११७	१,१२१
सरुगाव	१७/३/१७४	४५४	सवतखेडे	७/१२/१२	५७१	साईकडे	१०/१०/१८३	२,३२७
सरुली	२/१/४४	६,३८०	सवताळा	२६/१/३६६	ओसाड	साईगाव	२६/३/५६	४८७
सरुली	१३/१२/१२७	३४३	संवत्सर	८/१/३६	९,३६६	साईटोला	२६/३/३६७	९२
सरुळी	१३/१०/१५	७७२	सवदगाव	५/२/९०	१,०३२	साईडोंगर	३/१/१२८	ओसाड
सरुळी	१३/११/८६	८००	सवदगाव	१४/७/८३	१,४८६	साईव खु.	९/९/१३०	२५९
सकंसपूर	२३/१/३७४	४०८	सवना	१५/३/११५	१,७९९	साईव बु.	९/१०/२	६४४
सपेवाडा	२५/२/२४५	४५०	सवना	१७/२/८६	१,१८१	साऊर	२१/५/३	२,४८५
सफावाड	२१/२/२९१	९१४	सवर्णा	१९/३/७३	२९८	साकडवाव	२/८/१७४	१,३४३
सफावाड	२१/४/३१	५९	सवाद	२/७/१६३	४३१	साकडी	३/१३/१३७	६०१
सफावाड	२१/४/१३४	१२९	सवाद	३/१४/३	३३७	साकडी	२५/२/८६	८७४
सर्रा	२४/२/६	३३७	सवादे	२/३/८३	१,१३३	साकत	८/१३/६	२,७३४
सर्रा	२५/१/११३	४४३	सवादे	१०/११/१००	२,३०६	साकत	१२/२/७९	१,८०६
सर्रा (व ग्रा)	२४/३/१५-अ	७१	सवासनी	१४/५/३२	४१५	साकत	१६/३/४५	५२६
सरुगाव	२५/३/४१२	३८८	सविदणे	९/४/९	२,७५९	साकत खु.	८/९/९६	५६५
सर्वे	३/११/७	७२०	सवेणी	४/३/११३	१,१०२	साकत खु.	१८/२/४३	४७७
सलगटोला	२५/१/२८४	२४८	ससदे	६/४/१२८	९९७	साकत बु.	१८/२/४२	२७६
सलगटोला	२६/३/१८६	१२८	संसरी (१)	५/९/९९	१,२९७	साकर वेळ	१४/१/९०	३९८
सलगटोला	२६/३/३९२	१६	संसरी (२)	५/९/९९	देवळाली	साकरा	२१/५/३४५	३११
सलगर	१२/११/९१	४,०००	ससलादेवी (व ग्रा)	२२/२/३३८	छावणीत	साकरा	२२/१/२५४	१,३४२
सलगर खु.	१२/१०/६७	६४४	ससानी	२२/४/२०९	ओसाड	साकरा	२२/३/२७३	१,०५३
सलगर बु.	१२/१०/६६	१,७४९	ससाळे	४/९/६७	साकरा	साकरा	२३/३/२	११२
सलगरा	१८/१/१४६	३१८	ससणे	५/५/१०९	५३८	साकरा	२३/३/३९२	९४८
सलगरा	१८/५/११४	१,११२	ससूनवधर	२/६/८७	६४८	साकरा	२५/३/२३९	४९०
सलगरा खु.	१७/७/१५	७८०	ससेगाव	१३/१/९२	१७१	साकरा	२५/३/४७४	४५२
सलगरा खु.	१८/५/११३	४०१	ससेगाव	२४/५/२२	१,४७५	साकरा	२६/३/६४०	८७५
सलगरा दिवटी	१८/६/६४	१,७७१	ससेवाडी	९/१४/१	४०४	साकरी	७/७/२३	२,३५७
सलगरा बु.	१७/७/१४	४०७	ससेवाडी	१५/३/१९०	३८२	साकरी	२२/१/२९२	१८२
सलगरा मंडी	१८/६/१०५	१,४३४	सस्ती	२०/२/११८	४३२	साकरे	७/५/३	१,२७०
सलगरे	११/६/९३	४,३९१	सहजतपूर	१४/९/४७	ओसाड	साकवद	६/६/९१	३३९
सलसाडी	६/३/६१	२७६	सहजापूर	२४/१/१२६	२,८४५	साकळगाव	१४/१२/१९२	१,०२०
सलाई	२१/१/७१	२८६	सहजापूर	२४/२/२२६	२६६	साकळी	७/२/२७	४,२८०
सलाईटोला	२६/३/७३१	३४	सहदापूर	२१/३/६३	२६६	साकळी उमर	६/२/५९	४४१
सलाई बर्डी (व ग्रा).	२१/१/व ग्रा १२२	ओसाड	सहदापूर	२१/३/२४०	९	साकीदादपूर	२३/३/११	ओसाड
सलाबतपूर	८/६/५५	१,८२२	सहादतपूर	२०/४/७५	४९	साकीरवाडी	८/२/१०४	१,२१६
सलाबतपूर	२१/२/८७	ओसाड	सहान	३/५/१५६	१	साकीडे	४/१३/६२	१०२
सलाबतपूर	२१/६/२०९	ओसाड	सहानगाव	१४/१/१५०	ओसाड	साकुर	२/३/५७	३४३
सलीताखेडा (व ग्रा).	२१/१/व ग्रा १३७	४२६	सहस्त्रमूळी	१९/२/२७७	६६६	साकुरी	८/१/९५	२,७४४
सलोना (व ग्रा).	६/२/६९	७८७	सहस्त्रमूळी (व ग्रा)	७/३/४२	१८४	साकुरी तर्फे बेल्ले	९/१/१३३	१,४४६
सल्लीबार	३/१३/८६	७०६	सहेजपूर	२५/१/२३	२५०	साकुरी (नि.)	५/२/१४२	१,०९७
सव	१९/४/८३	१,१४८	सहेली	२३/१/२३३	१७७	साकुर्डी	९/३/२५	९८५
सव	२०/६/१८६	१,२५८	सहोली	११/१/१०	१८७	साकुर्डी	१०/११/४३	४४२
सवड	१९/५/६७	१,२०९	सळवे	१०/१०/१७४	१,४९४	साकुर्डे	४/२/५८	९०७
सवडद	१५/३/१७७	८९२	सळाव	३/९/२	५५८	साकुर्डे	९/११/६७	१,७३८
सवडवाकोडी	४/३/९३	२,१११	साई	३/२/१९३	१,१९५	साकुर्डी	२/८/१९६	८९७
सवणस			साई		८७२	साकुर्डी	२२/९/५७	३१५
					३०८	साकुर्डी	२३/३/२२४	२०३
					१,४९२	साकुड	१६/७/५९	८२३
						साकुर	५/२/९३	७५३

नाव (१)	स्थलांक (२)	लोकसंख्या (३)	नाव (१)	स्थलांक (२)	लोकसंख्या (३)	नाव (१)	स्थलांक (२)	लोकसंख्या (३)
साकूर	८/३/१०४	३,५८१	साखरी	३/११/६८	२८३	सांगवड	३/१२/६०	१०९
साकूर	१७/१/१०१	४३०	साखरी	४/१/३८	१६०	सांगवड	१०/१०/१५९	१,८४८
साकूर	२२/१/३८७	४६८	साखरी	४/९/११६	१७०	सांगवडे	९/५/१७६	५२०
साकूर	२२/२/३०७	२६९	साखरी	९/९/१२६	२४१	सांगवडे	१३/५/७९	३,०७१
साकूर दुमाळा	५/१२/९५	१,१५४	साखरी	१०/१०/१३२	७३७	सांगवन	१९/४/७१	१,५९९
साके	१३/८/१९	१,४७७	साखरी	१३/६/४४	५१४	सांगवा	१९/३/२८	३३९
साकेगाव	७/७/३	३,१३३	साखरी	२०/४/५३	२१२	सांगवा	२०/४/५	६४४
साकेगाव	८/१०/४२	१,५९८	साखरी	२१/४/१०७	७५६	सांगवा खु.	२१/४/११६	३४
साकेगाव	१४/७/३५	७५८	साखरी	२६/४/२७५	७५८	सांगवा बु.	२१/४/११६	६५६
साकेगाव	१९/४/१९७	६१०	साखरी	२६/५/२०१	९१९	सांगवी	३/१/१६५	२८४
सांकेडी	४/११/३७	१,१७९	साखरी आगर	४/४/४९	१,१३९	सांगवी	५/२/११३	६०८
साकेरी	९/२/३५	१३२	साखरी खु.	४/४/१२	४६२	सांगवी	५/१३/६९	१,०५२
साकोडे	५/१/११२	६१६	साखरी चक	२६/४/२७३	ओसाड	सांगवी	६/६/४८	२,०६८
साकोरे	५/४/८२	५६८	साखरीचिखलपाटी	२१/१/१३६	ओसाड	सांगवी	७/९/४५	७५९
साकोरे	५/८/४५	३,९७१	साखरी त्रिशूळ	४/४/६	१,२४६	सांगवी	७/१२/७७	१५१
साकोरे	५/१०/३२	१,६०६	साखरी बु.	४/४/१३	७२९	सांगवी	७/१३/९५	१,१४०
साकोरे	९/२/६३	८०८	साखरे	२/१/१०६	१,२७२	सांगवी	८/२/५	१,०२७
साकोली*	२५/३/७३	४,९२५	साखरे	२/३/१११	१,२३४	सांगवी	८/३/६०	३६३
साकोळ	१८/११/३९	३,६९२	साखरे	२/४/१४७	५९५	सांगवी	८/१३/७	३६६
साक्रा	२०/६/१४४	५०७	साखरे	२/९/५६	८४३	सांगवी	९/५/३५	२३७
साक्रा	२२/५/१४	१५७	साखरे बोरगाव	१६/४/१४२	६४४	सांगवी	९/१२/४०	३,२७१
साक्रा	२४/५/३९८	ओसाड	साखरोली	२/७/३५	१८८	सांगवी	१०/१/९	३८५
साक्रापूर	२०/६/३४	ओसाड	साखरोली	२/१०/१४४	१३	सांगवी	१०/२/५५	२,०३६
साक्री*	६/९/११०	५,३६४	साखरोली	४/३/२५	१,६७१	सांगवी	१०/६/४२	८६१
साखर	३/१४/३३	५५८	साखरोली तर्फ अघई	२/८/१२	४०८	सांगवी	१२/१/६३	७११
साखर	४/३/१३८	९५४	साखलोली	४/२/९३	१,५७६	सांगवी	१२/५/५	५८३
साखर	४/९/१२७	१,५६५	साखळकोंड	४/७/५६	१९०	सांगवी	१६/७/१५५	५९८
साखर	९/१०/१०४	४००	साखळी खु.	१९/४/९२	६१९	सांगवी	१७/१/१८६	२६३
साखरखेडा	२४/१/९३	४०८	साखळी बु.	१९/४/९३	२,८२७	सांगवी	१७/६/१३	७७६
साखरखेडा	१९/५/७८	५,२८६	साखेरा	२६/३/५४७	४४३	सांगवी	१८/१/५४	६८७
साखरडोह	२६/२/६०	ओसाड	साखेरा	२६/३/७२३	ओसाड	सांगवी	१८/४/७४	१,०१४
साखरडोह-सिंगडोह	२०/५/११६	१,६७३	सागटोली	३/२/७०	१००	सांगवी	१८/११/४४	३६५
साखरतला	१५/२/७९	३४९	सागडे	३/२/१०३	३७९	सांगवी	२०/१/१७०	२०६
साखरपा	४/७/१५६	१,४७८	सागडे	३/४/१४१	२२७	सांगवी	२०/४/५२	४०१
साखरवणे	३/११/७७	३११	सागडे	३/८/४५	१३६	सांगवी	२२/१/२१	६४१
साखरवाई	२६/५/२३६	३५०	सांगडेवाडी	३/४/१४०	१५९	सांगवी आष्टी	१६/३/११०	६९३
साखरवाही	२६/४/२३	१,००८	सागद	१५/४/१	२२०	सांगवी उमर	१७/८/३३	८०८
साखरविरा (व ग्रा)	२०/३/२८१	४१८	सागद	२०/२/१२	५७८	सांगवी काटी	१८/६/१०	१,९९३
साखरवोत	२/२/१५	१,२०८	सांगनोरे	९/१/११	८३४	सांगवी खु.	७/२/५६	७४१
साखरा	१५/३/७	१,२१३	सांगपालेखार.	३/३/६०	ओसाड	सांगवी खु.	८/१०/४३	२४०
साखरा	१८/५/५६	८४४	सागरगड	३/५/११४	११३	सांगवी खु.	९/१४/३७	२११
साखरा	२२/४/३८०	१८२	सागरवाडी	२१/४/१७९	११५	सांगवी खु.	१२/११/३६	२९२
साखरा	२२/५/१५६	१,६२३	सागरा	२६/२/१६६	९११	सांगवी खु.	१७/३/२८	२६२
साखरा	२२/५/३९०	६६४	सांगरुम.	९/७/४०	९६४	सांगवी खु.	२०/३/१५	१,०९२
साखरा खु.	२२/४/१८४	९४७	सांगरुळ	१३/५/३६	४,०७०	सांगवी जेवरी	१८/११/११०	१,१३६
साखरा चक	२६/१/८४	ओसाड	सांगली	२/११/४७	७९	सांगवी जोमदेव	२०/२/८६	३१८
साखरा बु.	२२/४/३४१	२५१	सांगलवाडी	२२/१/२८	२६५	सांगवी तर्फ कुडाळ	१०/५/१८२	५५
साखरा राजापूर	२६/२/२०३	८६३	सांगली (ग्रा).	११/६/१५	१,५१०	सांगवी तर्फ भेडे	१०/५/१२६	२८७
साखरा रोठ	२६/१/८५	ओसाड	सांगली** (न.पा.)	११/६/ना.१	७३,८३८	सांगवी तर्फ	९/१४/१६२	१५०
साखरा (व ग्रा)	२२/४/२२७	ओसाड	सांगली	१७/८/६१	२५०	(हिडंसमावळ).		
साखराळे	११/३/३७	२,२१४	मागलीवाडी	११/६/१०	४७७	सांगवी दुमाळा	८/११/७५	५५१
साखरी	२/२/३९	७७९	सांगव	१९/२/१३६	११४	सांगवी न. खेरी	२१/२/२२४	१६८



नाव	स्थलांक	लोकसंख्या	नाव	स्थलांक	लोकसंख्या	नाव	स्थलांक	लोकसंख्या
(१)	(२)	(३)	(१)	(२)	(३)	(१)	(२)	(३)
सांगवी निजामपूर	२१/२/१९५	ओसाड	सागे	२/७/१६२	२७५	सांडस तर्फ	१५/४/९५	६९१
सांगवी पाटण	१६/३/३२	९७८	सांगेली	४/१५/२२	२,५१९	नांदापूर.		
सांगवी प्र. भडगाव	७/११/६४	१०२	सांगोडा	२६/५/९९	४४५	सांडस तर्फ	१५/४/१७	८३
सांगवी प्र. लोहारे	७/११/५३	७०९	सांगोडे	२/१०/२५	७४१	बासंबा.		
सांगवी बाहादेव	१७/७/७८	४७८	सांगोला*	१२/९/ना.१	९,५६४	सांडाळा	२६/४/१६७	ओसाड
सांगवी बु.	७/२/४६	३,८२०	(न. पा.)			सांडीगोंडी	२४/५/३५४	१९७
सांगवी बु.	८/१०/४४	४४६	सांगोला	२०/२/११२	३०७	साडे	१२/१/८७	२,९०१
सांगवी बु.	९/१४/२३	२०२	सांगोले	११/१/७२	५३९	साडेगाव	१४/१२/१६०	७०९
सांगवी बु.	१२/११/३२	१,१३६	साजई	२/९/३३	५८४	साडेगाव	१५/६/१४	२,२४०
सांगवी बु.	१७/३/१०४	५६१	सांजखेडा	१४/९/२२०	६६६	सांड लावगण	४/६/३	४०६
सांगवी बु.	२०/३/१६	१७५	साजगाव	३/४/१२५	२१७	साडे सांगवी	१८/३/६६	३४८
सांगवी बेनक	१७/७/३	६९७	साजगाव	७/११/५१	७२७	साडे सावंगी	१४/१२/१४	३५६
सांगवी भिकार	१८/१०/१०३	३२९	साजणी	१३/३/४०	२,१४७	सांडोर (१)	२/६/ना.३	५,६४०
सांगवी भुसार	८/१/५	१,२८६	साजवहाळ	५/२/७८	१,०३२	सांडोर (२)	२/६/६५	बसई शहरात समाविष्ट.
सांगवी भाई	१८/६/१४	७४३	सांजा	१८/४/२४	२,००१	सांडोळ	१८/८/५	३८१
सांगवी मोहाडी	२०/३/४३	६०२	सांजापूर	२०/३/१७१	४९	सातकाबाद (१)	२०/१/१०१	३०
सांगवी (वेळवंड खोरे)	९/१४/९८	२०३	सांजापूर	२०/४/६३	४७२	(शा.)		
सांगवी राडस	९/७/११०	६६०	सांजापूर	२१/२/२५१	ओसाड			
सांगवी (साणी)	१६/६/५९	८५७	साजीवली	२/८/३७	४७१	सातकाबाद (२)	२०/१/१०१	तेल्हारा शहरात समाविष्ट.
सांगवी सूर्या	८/८/५६	६८५	सांजुळ	१४/९/२०	२८८			
सांगवी हवेली (१)	९/७/२१	२,६११	साजूर	१०/११/८४	८९२	सातकोर	२/३/७३	६४०
सांगवी हवेली (२)	९/७/२१	खडकी	साजे	३/१०/६८	३५३	सातगाव	७/११/११८	१,५७८
		छावणीत	साजेगाव	५/१२/३१	१,२८४	सातगाव	१९/४/४९	१,२३१
		समाविष्ट.	साजेगाव	१४/११/८६	३०	सातगाव	२५/१/४४३	२,६९२
सांगवी (हिंडस-मावळ).	९/१४/१०१	२३८	साजेगाव	२२/१/२९८	५२७	सातगाव भुसारी	१९/४/१७२	१,८२३
सांगव	४/७/१०२	६६२	साजोरी	६/१०/७५	२८७	सातघर	३/५/२९	१५९
सांगवे	४/९/१३२	५,१५९	सांजोळ	१४/५/५६	४३०	सातघरी	२३/३/४११	५
सांगवे	४/११/४९	२,७८१	सांजोळे	५/३/६६	५८२	सातन दुधनी	१२/११/१०६	२,०९७
सांगवे	७/३/९८	१३३	साटक	२४/३/८७	९५३	सातनवरी	२४/४/१०	५६०
			साटंबा	१५/३/१५३	५३६	सातनूर	२१/३/२५९	५४४
सांगशी	१३/६/६७	१५२	साटला	१५/६/३५	४५४	सातनूर	२३/१/१५	ओसाड
सांगळद	१९/२/२२७	२०१	साटवली	४/८/८४	१,५०२	सातपूर	५/९/७२	२,२३३
सांगळद प्र. मलकापूर.	१९/२/२२५	५८४	साटवीणगाव	४/३/९६	६०६	सातमाने	५/२/१३	६१९
सांगळद	२१/४/१८१	१,४५५	साटेली तर्फ सातडे	४/१५/१३	६७५	सातर	१०/१०/१८९	२२८
सांगळर खु.	२०/३/११८	६५	साटेली (भेडशी)	४/१५/९७	१,५५२	सातरगाव	२१/५/३२८	९३५
सांगळद बु.	२०/३/११५	१,४७४	साटोडा	२३/२/२२०	५९६	सातरगाव	२१/६/७	१,३६६
सागाव	२/७/४९	३९५	साटोळी	४/१५/३५	६५७	सातरुडे (ब गा)	२/५/१०६	९९
सागाव	२/१०/१७८	१२५	साठगाव	२/८/१३५	५९४	सातडे	४/१५/१६	२,२०६
सागाव	३/५/१४०	२४०	साठगाव	२६/२/३९०	८९३	सातर्णे	६/१०/४८	५८६
			साठरे	४/६/५६	१,२२४	सातलवाडा	२५/३/१९२	७९९
सागाव	११/२/६८	२,९७१	साठे	१०/२/५८	१,०४१	सातवड	८/१०/२६	५४२
सांगाव	१३/८/४	३,४९६	साठेगाव	१९/५/१९८	७३८	सातवणे	१३/१२/२२	६४३
सांगाव कसबा	१३/८/१	५,१६९	साठेसाई	९/९/६५	४१३	सातवे	१३/२/४	३,१४८
सांगाव सोनारपाडा	२/१०/१००	१,४५८	सांडखन	१६/४/१०१	३७१	सातळी	१९/१/१४०	५२४
सांगावे	२/४/६९	४२१	साडगाव	५/९/४२	३०४	सातळी	२०/३/२६७	५५८
सांगी	३/१०/७३	३७१	साडवली	४/७/१०६	९३३	सातारगाव	२०/२/५४	५१२
सांगीसे	९/५/७२	४४५	सांडवली	१०/९/३१	१५९	सातारा (२)	१०/९/१०५	सातारा उपनगर शहरात समाविष्ट.
सांगुडी	९/३/१५०	४७४	साडवा	२२/३/५०	७५७			
सांगुली	३/२/१४२	३८७	साडवे	८/९/७८	९३१			
सांगुलवाडा	२१/६/१४५	१४५	सांडशी	३/१/१७३	२३३			
सांगुळवाडी	१३/६/२८	१,११३	सांडस	२३/३/३११	ओसाड			
सागे	२/५/२६	३५६	सांडस चिंचोली	१६/२/६०	१,१४४	सातारा (१)	१४/९/११२	१,१३२

नाव	स्थलांक	लोकसंख्या	नाव	स्थलांक	लोकसंख्या	नाव	स्थलांक	लोकसंख्या
(१)	(२)	(३)	(१)	(२)	(३)	(१)	(२)	(३)
सातारा (२)	१४/९/११२	औरंगाबाद शहरात समाविष्ट.	सातेफळ तर्फ कौलगाव.	१५/७/२०५	७४३	सापने बु.	२/५/५०	५४९
सातारा	१५/१/१८४	५५३	सातेरे तर्फ नातू	४/२/७२	५८१	सापरोडे	२/५/८३	३२८
सातारा	२२/१/३४२	२५३	सातेरे तर्फ हवेली	४/२/१२५	१९१	सापळी	१५/४/११४	५९७
सातारा	२४/५/१३३	३४६	सातेवाडी	८/२/१४२	१,१०३	सापळी	२०/६/३२६	३६४
सातारा	२६/२/३०५	४०७	सातेवाडी	१३/१०/८४	५३	सापाड	२/१०/५२	१,४५६
सातारा	२६/२/३६६	ओसाड	सातोद	७/८/३८	४९८	सापीली	४/३/१४०	५३९
सातारा** (न.पा.)	१०/९/ना.१	४४,३५३	सातोद प्र. यावल	७/२/४१	१,३१६	सापे	२/७/१५५	४४९
सातारा उपनगर (न.पा.)	१०/९/ना.२	४,३५६	सातोना	२५/२/२२१	९७६	सापे	२/१०/१५२	ओसाड
सातारा कोमटी	२६/४/२१४	२२३	सातोना खु.	१५/१/१५७	२,९६९	सापे तर्फ गोवेळे	३/१३/४९	२६५
सातारा तुकूम	२६/४/२१२	१८८	सातोना बु.	१५/१/१५६	१,०७८	सापे तर्फ तुळीळ	३/१३/७५	३७७
सातारा भोसले	२६/४/२१३	१४०	सातोसे	४/१५/१७	१,१६७	सापेपार	२६/१/४०	ओसाड
सातारा रोड	१०/६/ना.१	७,७९८	सातोळी	१२/१/७२	५०५	सापेपार रीठ	२६/१/२०३	ओसाड
सातारे	५/११/५२	४२१	सातोळी	४/११/५४	५२२	सापेळे	३/१/११८	१४६
सातारे	७/७/५	भुसावळ	सानळ	८/५/३	२,५८६	सापोली	३/६/५३	११९
साताडे	१३/२/५८	शहरात	सानळ	१६/४/१६६	४४१	सापोली	३/६/७३	५७२
साताळा बु.	१४/९/३१	समाविष्ट.	सान्ना	१८/७/११	७१२	साप्ती	१७/२/१०	८४७
साताळा (ब ग्रा)	२२/३/३१०	१,१११	सान्ना	७/४/३८	४७३	साप्ते	५/९/१	३६७
साताळी	५/११/७३	४९६	सान्नी	२६/५/२३५	४२८	साफळे	१२/११/२६	७९१
साताजे	३/५/४६	५८६	सादकनूर	१७/६/१०	ओसाड	सांबर	६/२/१७	२७
साताज्वली	२/६/५६	६२७	सादडपाडा	५/५/४५	९५	सांबरखळ	५/३/११८	४२०
सातो	२३/३/५३	३०३	सादड विहीर	५/४/८८	१२६	सांबरदरा	५/३/७०	२५२
सातोडे	३/९/१९	२९०	सादतपूर	८/३/७३	३८८	सांबरपाडा	५/५/८१	६५
सातोवळी	२/४/११७	३२८	सादलगाव	९/४/७७	८०९	सांबरवाडी	११/६/२५	३३२
प.तुळी	६/५/१०८	५२७	सादलपूर	२०/३/२९५	ओसाड	सांबरी	३/५/१३६	६०२
तातुली	२/२/४०	८०१	सादलपूर	१५/८/१६८	४१२	सांबरे	१३/११/८७	१,१९१
सातुली	५/१२/३७	१७६	सादवे	१३/५/१	२९६	साबलखेड	१६/३/६८	९०१
सातुर्णा	२१/५/२०७	९१४	सादागढ	२६/४/१०९	२०१	साबलखेडा	१५/३/९३	४६५
सातुर्णा (१)	२१/५/२२८	४३	सादाडणे	५/३/१२४	१३७	साबळा	१६/६/८५	४६६
सातुर्णा (२)	२१/५/२२८	अमरावती शहरात समाविष्ट.	सादपूर	१२/८/६७	६१७	साबा	१५/६/४८	५०३
साते	९/५/४४	१,५८३	सांदोशी	३/१३/६	७५०	साबापूर	२३/१/१०२	ओसाड
सातेगाव	१५/६/१२४	६४	सांदोळा	१६/६/११८	५३१	साबीतवाडी	१८/११/१२८	१३३
सातेगाव	१५/७/१५६	६७	सांद्रावाडी	२१/१/६९	८३५	सांबु	१३/१/६८	३७९
सातेगाव	१५/८/१५३	६४६	सांद्राळे	५/६/२१	२८१	सांबुडी	९/३/४४	१,११४
सातेगाव	१७/६/१२	५४९	सांद्री (ब ग्रा)	६/१/१०२	७७	सांबे	२/११/३२	३६६
सातेगाव	२१/४/६०	३,१९८	साघुटोला	२६/३/१७१	६६	सांबा	१९/५/१२२	५३९
सातेफळ	८/१३/४९	५६४	साघोळा	१६/२/३२	१,९७८	सांभोरा	२१/२/१०८	१०९
सातेफळ	१४/५/७७	८५२	सानगडी	२५/३/२५५	३,०५१	सामणगाव	८/७/४६	७०३
सातेफळ	१६/७/५७	४७५	सानगाव	२५/३/१३५	ओसाड	सामदा	२१/४/१९९	९०७
सातेफळ	१८/७/७१	८४०	सानगाव	२५/३/२५४	२५६	सामदा खु.	२६/१/३९२	२०९
सातेफळ	२१/६/१५५	१,४६९	सानपाडा	२/११/७४	६९४	सामदा बु.	२६/४/२५७	१,७४१
सातेफळ	२२/१/२४	१,५११	सानपुडी	१९/२/६७	१००	सामनगाव	५/९/१२६	७१०
सातेफळ	२२/२/१४४	२७७	साने	२/८/९४	३०८	सामनगाव	१४/१०/१३३	१,००९
सातेफळ	२२/३/८९	२०८	साप	१०/६/६५	१,६५२	सामनगाव	१८/३/५१	२६४
सातेफळ	२३/३/१४५	६५९	सापगाव	२/८/१३०	८६४	सामनगाव	१८/५/४७	६०९
सातेफळ तर्फ अरळ.	१५/७/४२	८२७	सापगाव	५/९/२६	३३८	सामनेर	७/११/३८	२,४२७
			सापटगाव	१५/३/९५	७६४	सामराळा	१७/६/५४	५७६
			सापटणे (टेभूर्णी)	१२/३/५०	१,४३५	सामरोद	७/१२/६७	१,५२६
			सापटणे (भोसे)	१२/३/२६	१,९४३	सामुंडी	५/१२/७	१८६
			सापतपाली	५/५/१२९	६२७	सामवाडा	२५/३/५८	४९४
			सापनाई	१८/७/६३	१,७७९	सामोडे	६/९/८९	३,३६४
			सापने खु.	२/५/५२	४९०	साम्मद	८/२/७२	२५२
						सायकी	२४/५/२४५	४७४

नाव (१)	स्थलांक (२)	लोकसंख्या (३)	नाव (१)	स्थलांक (२)	लोकसंख्या (३)	नाव (१)	स्थलांक (२)	लोकसंख्या (३)
सायखेडी	८३/१८	९४५	सायने	६/१०/२७	१,०९२	सारडगाव	१६/७/१०२	८४०
सायखेड	१७/६/७५	३७५	सायने खु.	५/२/७१	३१४	सारडी	२४/१/१७	१२७
सायखेड	१९/१/१५	३६०	सायने बु.	५/२/८१	१,२३५	सारणी	२/१/१३५	६३५
सायखेड	२०/३/२७३	३०४	सायफळ	२२/४/२९१	५३४	सारदे	५/१/८८	९५२
सायखेड	२०/६/२९९	२४४	सायमारा चक	२६/१/४०९	२४	सारनी	१८/९/७६	४४१
सायखेड	२२/१/१७५	७९९	सायमारा तुकूम	२६/१/४१२	२७१	सारफळी	२२/२/६९	५९३
सायखेड	२२/१/३४४	३५६	सायली	१०/५/१४७	१०८	सारबेटे खु.	७/४/६७	५६४
सायखेड	२२/४/१९३	१,०४३	सायली	१०/९/१७	३९३	सारबेटे बु.	७/४/७२	५९३
सायखेड खु.	२२/२/३१५	३०९	सायले	२/९/६०	८०७	सारमाळ	२/८/८५	३३८
सायखेडा	१५/८/२३	१,०३१	सायले	४/७/९२	७६२	सारवाडी	१४/१०/१४०	३४८
सायखेडा	२०/५/४१	४६९	सायवन	२६/२/६०२	४१२	सारवाडी	१४/१०/२०७	२४४
सायखेडा	२१/२/१०१	३३	सायवाडा	२१/३/८	१०५	सारवाडी	२३/१/१३८	१,३२४
सायखेडा	२३/१/४३७	३३७	सायवाडा	२४/१/६८	२२६	सारवे	६/७/१३०	४८५
सायखेडा	२६/१/३८४	४०३	सायवान	२/१/८५	१,१६७	सारवी	२/३/११	१,१२५
सायखेडा ख. (व प्रा).	२२/२/३५१	२४०	सायवान	२/६/४५	९०४	सारवीव	१९/५/२१	५०३
सायखेडा (जितुर सर्कल).	१५/२/१०३	४३३	सायवानी	२०/२/१२८	५५४	सारसई	३/२/१८६	२५१
सायखेडा (बामणी सर्कल).	१५/२/८	३२३	सायळ	१७/३/७६	५६७	सारसन	३/४/१२०	१२२
सायखेडा बु.	२२/२/३७८	५१८	सायळ ताडा	५/३/१५२	१४१	सारसा	१८/५/७	८३०
सायखेडे	५/१०/४२	२,३०९	सायाळ	१७/४/६२	३८९	सारसाळे	५/६/४६	२७८
सायगव्हाण	१४/१/७	१,३९९	सायाळ	१७/५/२३	६९४	सारसी	२/५/१५०	२७३
सायगव्हाण	२३/३/३६३	७	सायाळा	१५/४/४४	१६८	सारसी	२३/१/१८८	ओसाड
सायगाठा	२६/१/१०९	२१५	सायाळा	१५/६/६१	६३१	सारसून	२/३/३४	१,६७०
सायगाव	३/९/५९	१३७	सायाळा (पालम)	१९/५/९८	४६५	सारसोली	३/८/८९	४३१
सायगाव	३/११/७५	१,११५	सायाळा (सोनेगाव)	१५/८/७९	७५८	सारसोळे	२/११/७८	५२३
सायगाव	५/११/९७	१,६७६	सायाळा	१५/८/६३	८९२	सारस्ते	५/५/११०	२९६
सायगाव	७/१३/३३	२,१३८	सायाळे	५/१३/८९	१,२६४	सारळ	३/५/७	२,१९६
सायगाव	९/३/४२	१,०१२	साये	२/१/१४५	७५७	साळ	५/९/८९	३६३
सायगाव	१०/५/१९५	१,६६७	साये	२/४/१०१	१२५	साळ	१६/६/५५	४६३
सायगाव	१०/९/७८	९४७	सायेपाळ	१७/१/५	४६	साळवावाडी	१८/७/८	४४२
सायगाव	१४/१०/५७	१,०२७	सायेदवर	२४/५/३४३	११६	सारोळा	८/१३/१५	१,२५३
सायगाव	१४/११/१५०	१४९	सारकिनी	२०/३/३३७	८०८	सारोळा	१४/१/१२०	१,१०३
सायगाव	१६/७/८२	१,६८२	सारकिन्ही	२२/३/१३८	३०१	सारोळा	१४/२/९८	१,४२२
सायगाव	१८/१/२८	१३६	सारखणी	१७/१/६९	९१०	सारोळा	१४/९/३०	७८
सायगाव	२४/५/३९३	२८५	सारखळ	१०/९/९१	४६२	सारोळा	१५/७/१६४	२४०
सायगाव	२४/५/५०९	ओसाड	सारखेड	१९/५/२१५	ओसाड	सारोळा	१८/१/११	४७४
सायगाव	२५/३/१२९	१०२	सारंग	३/४/४६	२९८	सारोळा	१८/५/९५	५७०
सायगाव तुकूम	२६/१/३४२	४७१	सारंग	४/२/३०	१,२६२	सारोळा	१८/६/१८	३५८
सायगाव (रंग्यतवारी).	२५/३/६२३	१८२	सारंगखेडे	६/४/१३७	३,१५४	सारोळा	१८/९/८०	१,१९८
सायघर	१०/५/१६३	१५०	सारंगगड	२६/१/१८८	ओसाड	सारोळा	१९/३/१४०	७
सायटोला	२५/१/१९६	१५२	सारंगपुरी	२/८/१३२	५६८	सारोळा	१९/३/१७४	५
सायटोला	२५/१/२८५	७६	सारंगपूर	१४/८/१८८	३०१	सारोळा आडवाई	८/८/८०	६२४
सायटोला	२६/३/१७९	९	सारंगपूर	१४/१२/५४	४६७	सारोळा खु.	१५/५/१३१	२१७
सायडाकणी	२६/३/३९४	ओसाड	सारंगपूर	१९/५/१३६	५०२	सारोळा पीर	१९/२/२५१	८०१
सायत	२१/५/१६७	१,७५८	सारंगपूर	२२/१/१९६	४३२	सारोळा बंदी	८/९/७०	७३६
सायतखर्डी	२२/४/२८५	१,१६७	सारंगपुरी	२३/१/२९१	२	सारोळा बु.	१५/५/१४९	५६८
सायदपूर	१४/९/१७१	५६३	सारंगापूर	१५/५/१०२	५३०	सारोळा बु.	१८/४/३४	१,९२०
सायदे	२/२/५९	८१३	सारंगापूर	१५/६/१०	१९६	सारोळा मांडवा	१८/७/२१	१,०९३
सायन	६/९/१३९	२९६	सारंगापूर	२६/५/८५	ओसाड	सारोळा (मारोती)	१९/२/१८९	१,२८५
			सारगाव	७/२/६६	५५२	सारोळे	७/८/४१	५८७
			सारज खेडा	२६/४/१६९	ओसाड	सारोळे	९/१४/५५	७३६
			सारज खेडा (रंग्यतवारी).	२६/४/१६८	ओसाड	सारोळे	१२/२/१२३	१,१७७
						सारोळे	१२/६/१४	७५३

नाव (१)	स्थलांक (२)	लोकसंख्या (३)	नाव (१)	स्थलांक (२)	लोकसंख्या (३)	नाव (१)	स्थलांक (२)	लोकसंख्या (३)
सारोळे कासार	८/९/९३	२,३२५	सालटेक	६/९/२४	१९८	सालेमट्टी	२४/५/४३३	६०७
सारोळे खु.	५/१०/१३	९०९	सालतर	९/९/१२	१०८	सालेमट्टी	२४/५/४९२	३९५
सारोळ खु.	७/११/२६	४६१	सालतवाडा	२०/४/२४	५१२	सालेमट्टी	२६/३/३९१	१६९
सारोळे थडी	५/१०/११६	८८८	सालदरा	२३/१/४३०	४७७	सालेमट्टी	२६/३/४९१	२६८
सारोळे पठार	८/३/१२२	१,०१४	सालदुरे	४/२/२५	२९१	सालेमट्टी चक	२६/१/१८	ओसाड
सारोळे बु.	७/११/२७	६२२	सालपी	२०/३/३१५	२६९	सालेमट्टी रीठ	२६/१/१७	ओसाड
सारोळे सोमवंशी	८/११/५	९५९	सालपे	३/१/१८०	३११	सालेमट्टी (व ग्रा)	२२/५/६१	२९३
सार्जामोरी	२/६/८४	४५१	सालपे	४/८/३४	१,८९८	सालेमाटा	२५/३/२४	१,६६०
सार्णी	१६/६/१०४	१,०००	सालपे	१०/२/२४	८६८	साले वडगाव	१६/३/१३	१,३४१
सार्णी (सांगवी)	१६/६/५७	८१८	सालपेवाडी	१३/९/३६	४३८	सालेवाडा	२५/२/४२०	४१४
सावें खु.	७/५/३३	१९०	सालफळ हेटी	२३/१/४५७	४९३	सालेशेरी	२४/५/४५५	५९७
सावें खु. प्र. भडगाव	७/११/७८	१६३	सालबर्डी	७/८/३५	९३६	सालेहेटी	२५/२/२९४	१९४
सावें प्र. लोहारे	७/१२/१७	२०३	सालबर्डी	२१/३/१७८	१२९	सालेहेटी हमेशा	२५/२/२९६	ओसाड
सावें बु.	७/९/५१	६१५	सालमारा ✓	२६/३/५५	१४५	सालोड	२१/५/३३७	११०
सावें बु. प्र. पाचोरा	७/११/१०८	१७५	सालवड	३/१/१०४	२७१	सालोड	२१/५/४२४	१,२७८
सावें बु. प्र. भडगाव	७/११/७७	४८१	सालवडगाव	८/७/७०	६७३	सालोड	२२/२/३०३	९६९
सावें बु. प्र. लोहारे	७/११/५८	३१५	सालवण	१९/१/९	६३	सालोड (हिरापुर)	२३/२/२०४	३,१२२
सासी	२०/५/६५	५२७	सालवा	२४/३/२९०	२९२	सालोडे	३/८/१०१	ओसाड
सासी	२१/५/६२	३८४	सालवा	२४/५/७७	६६९	सालोरा	२३/१/८१	८७
सासी	२१/५/३३१	७७५	सालशेत	३/१०/१६	२९७	सालोरा खु.	२१/५/८१	१,०७९
साल	९/२/६०	१,७९८	सालसिंगी	७/७/७३	१,६१६	सालोरा खु.	२१/६/१००	२१५
सालइटोला	२५/१/४३०	२९०	सालसे	१२/१/८८	१,७५६	सालोरा बु.	२१/५/४०	२५४
सालई	२४/१/१६१	ओसाड	सालापुर	१५/४/१५१	३३६	सालोरा बु.	२१/६/४५	६२२
सालई	२४/१/२०३	५	सालापुर	२३/३/२४४	५७	सालोरी	२६/२/१२९	१,०७६
सालई	२४/२/५९	७३६	सालिदे	३/६/१२५	२२१	सालोरी	२६/२/२५९	ओसाड
सालई	२४/३/२१	५१२	सालीमपुर	२१/६/२२४	१९४	सालोली	२/६/५९	२,७९८
सालई	२४/३/५१	३८८	सालीमपुर	२३/३/४७	ओसाड	सालोशी	१०/५/१६	१५४
सालई	२४/३/१३३	२५६	सालखेडा	१४/६/२७	२२५	सालहेर	५/१/२९	८५०
सालई	२४/३/१६३	३५४	साले	३/१०/१३६	४२०	सावकी पाळे	५/४/७७	२१७
सालई	२४/५/६२	२०२	साले	२६/३/२२९	१२४	सावकी लोहणेर	५/४/१३२	१,०९०
सालई	२४/५/१७९	७	साले	२६/३/३७९	३२	सावखेड	१९/४/२४०	८५४
सालई	२५/३/३६२	१४०	सालेकसा	२५/१/४०७	३६६	सावखेड	१९/५/२१७	१,२७८
सालई	२५/३/४५२	९४	सालेकिरी	११/५/४५	९३८	सावखेड खंडाळा	१४/७/२६	५५३
सालईकला	२३/२/२९७	५०९	सालगाव	१५/२/११	३८९	सावखेड गगा	१४/७/१२३	७१४
सालई खु.	२४/१/२६३	८२	सालेगाव	१५/४/१०४	९५८	सावखेड भोई	१९/४/२७९	९७४
सालई खु.	२४/५/३३३	८६	सालेगाव	१७/६/२७	७९०	सावखेडा	१४/४/१२९	६३५
सालई खु.	२५/२/१५३	१,१९५	सालेगाव	१७/६/६२	७२६	सावखेडा	१४/६/३९	२७७
सालई खु.	२५/३/२५६	ओसाड	सालेगाव	१८/१०/५१	१,२७६	सावखेडा	१४/८/२१८	१,६७९
सालईगौघणी	२४/४/३०६	५७८	सालेगाव	२५/३/३१४	२१६	सावखेडा खु.	१४/२/१९	२६७
सालईदाभा	२४/४/३४२	६३३	सालेघाट (व ग्रा)	२४/३/६अ	९६	सावखेडा बु.	१४/२/२०	७४५
सालई (पेवट)	२३/२/३११	५८३	सालेझरी	२६/४/४६२	४५२	सावखेडे	५/११/४०	४७९
सालई बु.	२४/१/२८४	३८	सालेघारणी	२५/३/३३८	१६५	सावखेडे	६/४/७७	४९७
सालई बु.	२४/५/३३२	ओसाड	सालेपूर	२१/२/१५	४६३	सावखेडे	७/४/१०७	१,०७९
सालई बु.	२५/२/१६४	१,१६४	सालेपूर	२१/३/१७७	ओसाड	सावखेडे खु.	७/३/१२	४४३
सालई बु.	२५/३/२५८	२८३	सालेबर्डी	२५/१/५१	७५४	सावखेडे खु.	७/६/१२	४८७
सालई महालगाव	२४/५/२९९	६२८	सालेबर्डी	२५/२/१७९	४४२	सावखेडे खु.	७/११/१०५	५७७
सालई-मेटा	२४/३/२१२	२८२	सालेबर्डी	२५/२/३२१	४०७	सावखेडे तुकें	७/९/५२	२५५
सालईमेटा	२४/४/६१	१९०	सालेबर्डी	२५/२/३३१	८२३	सावखेडे बु.	७/३/११	१,४२३
सालईमेटा	२४/५/२०९	ओसाड	सालेबर्डी	२५/२/५२७	ओसाड	सावखेडे बु.	७/६/५४	५४९
सालईराणी	२४/५/३१८	३९९	सालेबर्डी	२५/३/४७७	३८१	सावखेडे बु.	७/११/१०४	५५०
सालखेड	२०/१/१९३	४५	सालेवाद	२१/२/६१	४५	सावखेडे मराठ	७/९/५५	४२४
सालगाव	१५/१/१४७	४०४	सालेमट्टी	२४/५/३६९	४०४	सावखेडे सीम	७/२/२३	१,७६७

नाव (१)	स्थलांक (२)	लोकसंख्या (३)	नाव (१)	स्थलांक (२)	लोकसंख्या (३)	नाव (१)	स्थलांक (२)	लोकसंख्या (३)
सावरखेडे होळ	७/९/५४	६१२	सावगी खु.	१५/६/२६	५६४	सावरखार	३/३/५	२७३
सावंगा	२१/३/२१८	१,०३७	सावंगी खु	२४/५/३४४	३०४	सावरखेड	१७/१/२६	२१५
सावंगा	२१/५/५६	५२६	सावंगी(गगाकिनारा)	१५/१/१९५	५०७	सावरखेड	१७/६/२२	७०४
सावंगा	२१/६/२८७	५४१	सावगी गवळी	१९/४/१५३	५७०	सावरखेड	१९/३/२१७	ओसाड
सावंगा	२२/१/३३७	१,१२६	सावंगी (झोड)	२३/३/३६८	३६४	सावरखेड	२०/१/२९०	ओसाड
सावंगा	२३/१/५	३२९	सावंगी तलान	१४/१०/१६७	७६१	सावरखेड	२०/२/१८४	२५२
सावंगा	२४/१/१४७	१,९२३	सावंगी थडी	१५/८/१२६	१६१	सावरखेड	२०/३/३४९	२४८
सावंगा	२४/४/२३	३७४	सावंगी दिक्षीत	२६/१/३९०	७०	सावरखेड	२१/३/८६	८५६
सावंगा (कचाटी)	२४/१/२७३	२,१२५	सावंगी बडगे	२६/१/४६	१३८	सावरखेड	२१/३/१०६	ओसाड
सावंगा खु.	२२/१/१११	२४४	सावंगी बु.	१५/७/२२	९१२	सावरखेड	२२/४/१०१	२७१
सावंगा खु.	२६/३/५९५	४९	सावंगी बु.	२४/५/३३९	४६९	सावरखेड खु.	१९/४/१५५	११८
सावंगा गुरव	२१/५/३६२	२५५	सावंगी भगत	१९/५/८२	११५	सावरखेड नजीक	१९/४/१२०	२५१
सावंगा जहागीर	२०/६/१३३	७२९	सावंगी भामळ्या	१५/२/१९	८७५	सावरखेड बु.	१९/४/१५४	२८२
सावंगा बु.	२२/१/२७३	४७६	सावंगी भुजबळ	१५/८/७०	२३४	सावरखेडा	१४/३/५५	३७१
सावंगा बु.	२६/३/५९३	१६९	सावंगी मगर	१५/५/६५	७९५	सावरखेडा	१४/५/२३	१९७
सावंगा विठोबा	२१/६/११९	७९९	सावंगी मग्रापूर	२१/६/११७	८४०	सावरखेडा	१५/१/२१	१११
सावंगी	१४/५/३५	४८०	सावंगी महाल	१५/५/४	३८१	सावरखेडा	१५/३/७२	३२६
सावंगी	१४/६/५७	१,५८०	सावंगी माळी	१९/५/८९	१८८	सावरखेडा	१५/४/५३	४५८
सावंगी	१४/८/१२	१,५०४	सावंगी मेघे	२३/२/२२७	१,३२३	सावरखेडा	१५/७/५५	१८०
सावंगी	१४/९/२३	९३९	सावंगी म्हळसा	१५/२/६५	२,६३६	सावरखेडा	२१/५/१३३	३४४
सावंगी	१५/४/१९०	४७२	सावंगी वीर	१९/५/८३	३६६	सावरखेडा	२३/१/४५५	१४१
सावंगी	१९/५/२०४	१,०३०	सावंगी संगम	२१/६/१५९	३५९	सावरखेडा	२३/३/२८६	४७२
सावंगी	२१/३/२९२	१,५२६	सावटे	२/१/४७	५५३	सावरखेडा गोंधन	१४/५/५०	५७८
सावंगी	२२/१/२४८	१४५	सावडाव	४/९/९८	३४३	सावरगड	२२/२/२६९	७५८
सावंगी	२२/२/१५६	१८६	सावडाव	४/११/२९	१,४८१	सावरगाठा	२६/१/४००	१५५
सावंगी	२२/३/३८	२७४	सावडी	१२/१/२	१,८९६	सावरगाव	३/१/१३७	२६८
सावंगी	२२/४/४५	१,३१५	सावतखेड	१२/८/३१	१२४	सावरगाव	५/८/३८	१,३२५
सावंगी	२२/४/३२२	९०८	सावतर	७/७/३३	२१४	सावरगाव	५/९/६०	१४६
सावंगी	२२/५/१	४५४	सावंतवाडी*	४/१५/ना.१	१५,१२०	सावरगाव	५/१०/९	१,०९७
सावंगी	२२/५/३६०	७७५	(न.पा.).			सावरगाव	५/११/४७	१,८२६
सावंगी	२३/१/४२७	४२९	सावंतवाडी	१३/११/८१	१६९	सावरगाव	८/८/१२	१,२३८
सावंगी	२३/२/४१	ओसाड	सावत्रा	१९/५/४४	९००	सावरगाव	८/१३/८	६३६
सावंगी	२३/२/६१	४२२	सावद	२३/१/२३०	२१३	सावरगाव	९/१/११६	२,२४१
सावंगी	२३/३/९८	३	सावदण	१९/१/१२९	ओसाड	सावरगाव	९/९/८३	२९०
सावंगी	२३/३/११४	२१३	सावदा (१) (प्रा.)	७/३/१९	१४	सावरगाव	१२/२/४९	७२६
सावंगी	२३/३/१३८	४०७	सावदा (२)	७/३/ना.१	१३,१२४	सावरगाव	१४/१/६७	६३६
सावंगी	२३/३/२२३	२८७	(न.पा.).			सावरगाव	१४/५/७९	७१०
सावंगी	२३/३/३३१	२५५	सावदे	७/५/११५	६२५	सावरगाव	१५/२/६१	५८५
सावंगी	२४/२/१२५	४६४	सावदे	७/१०/९	८४१	सावरगाव	१५/४/१२	२९७
सावंगी	२४/२/१७७	१०६	सावघे	२/७/१७३	२८७	सावरगाव	१५/७/१५१	३१
सावंगी	२४/२/२२०	५०५	सावनगिरा	१८/११/९४	३३५	सावरगाव	१६/२/३६	१,२५१
सावंगी	२४/३/५	८५	सावनेर	२१/५/३२६	१,१६३	सावरगाव	१६/३/४	१,०४२
सावंगी	२४/३/१५२	२१०	सावनेर	२२/४/७७	३३२	सावरगाव	१६/४/१५४	३०३
सावंगी	२४/३/२६१	१८५	सावनेर (प्रा.)	२४/२/११३	३४५	सावरगाव	१७/१/१७७	६४९
सावंगी	२४/४/९४	१,०४८	सावनेर* (न.पा.)	२४/२/ना.२	१०,१८६	सावरगाव	१७/२/१३१	१,४२२
सावंगी	२४/४/३९०	३०२	सावर	३/१२/३३	१७४	सावरगाव	१७/३/१२	४८०
सावंगी	२४/५/५७	१९७	सावर	६/३/८	५९	सावरगाव	१७/७/२२	१,९६३
सावंगी	२४/५/१७१	३५१	सावर	२२/२/४६	१,८९५	सावरगाव	१८/२/६६	१,०५०
सावंगी	२५/१/३७२	७७५	सावरकुटे	८/२/९१	६३१	सावरगाव	१८/३/४१	४२४
सावंगी	२५/२/२१२	८०९	सावरखेड	२/४/९४	३५१	सावरगाव	१८/५/६७	८५४
सावंगी	२६/३/१	१,२४८	सावरखंडा	२४/५/१०५	५६	सावरगाव	१८/६/६	४,५५७
सावंगी आवघडराव	१४/४/४२	१,५०८	सावरखंड	२/५/१५४	१९४	सावरगाव	१८/७/७७	१,२१५

नाव	स्थलांक	लोकसंख्या	नाव	स्थलांक	लोकसंख्या	नाव	स्थलांक	लोकसंख्या
(१)	(२)	(३)	(१)	(२)	(३)	(१)	(२)	(३)
सावरगाव	१८/८/१६५	८००	सावरगाव रोकडा	१८/१/४३	१,५९४	सावरोली खु.	२/८/१५९	९६५
सावरगाव	१८/११/८	११८	सावरगाव (वायाळ)	१५/१/५७	६८६	सावरोली बु.	२/८/१९	१६९
सावरगाव	१९/१/१२७	१,०४९	सावरगाव सोने	१६/५/७९	४६५	सावरोळी	२/१०/१५०	२४८
सावरगाव	२०/१/१७३	५७१	सावरगाव हडप	१४/१०/१००	१,४८८	सावडी	१३/१/१३१	२४५
सावरगाव	२०/२/१५५	१,९३६	सावरखर	१०/१०/९०	४५९	सावडी	२१/५/९९	४०५
सावरगाव	२०/५/७५	७१३	सावरचोळ	८/३/६३	८३३	सावडे	२/२/६१	२६३
सावरगाव	२०/५/१८२	१०७	सावरट	३/१३/३	२४६	सावडे	३/११/८	३१
सावरगाव	२२/१/९	१,०११	सावरट	६/८/३०	९४८	सावडे	४/५/१०९	३,५७३
सावरगाव	२२/२/१७७	१,१९९	सावरट	१०/५/७८	७०	सावडे	११/४/६५	२,६६४
सावरगाव	२२/३/३३७	ओसाड	सावरटोला	२५/३/२८७	६०४	सावडे	१३/३/१६	३,६९०
सावरगाव	२४/१/४७	३,६३९	सावरडोह	२३/१/१३०	४१३	सावडे	१३/७/९२	१,५०५
सावरगाव	२४/३/३०९	१५९	सावरदंड चक	२६/१/१२३	ओसाड	सावडे-इनाम	१३/१२/२७	१८९
सावरगाव	२४/५/७६	२५७	सावरदखा	१८/२/५८	१९३	सावडे खालसा	१३/१२/७४	१९१
सावरगाव	२४/५/४८०	१३८	सावरदरी	९/३/१३०	४०२	सावडे खु.	१३/१/६७	५२१
सावरगाव	२५/२/२५६	ओसाड	सावरदरे	९/१४/५४	४१०	सावडे खु.	१३/८/२६	९०६
सावरगाव	२५/२/४१२	५२८	सावरधोटा	२४/४/१४९	ओसाड	सावडे तर्फ असंडोली	१३/२/८५	१,५९३
सावरगाव	२५/३/८५	ओसाड	सावरपाटी	२०/२/३५	१८३	सावडे तर्फ सातवे	१३/२/१	१,६१३
सावरगाव	२५/३/५७१	३३९	सावरपाडा	२/२/१९	५८६	सावडे दुमाला	१३/५/५९	९७३
सावरगाव	२६/१/२१३	१,८५६	सावरपानी	२१/१/व.ग्रा.११९	६५	सावडे बु.	१३/१/१०९	४०१
सावरगाव	२६/२/२८७	१,३१२	(व.ग्रा.)			सावडे बु.	१३/८/३०	२,४८५
सावरगाव	२६/३/३३२	१५८	सावरबंध	२५/३/९३	९५५	सावणे	२/९/१०७	११०
सावरगाव	२६/३/५२७	२५५	सावरमाळ	१७/७/१२०	९९१	सावडे	१३/७/७१	६७३
सावरगाव	२६/३/६८३	२२०	सावरमेंढा	२४/२/१५१	५५७	सावर्धन	१३/७/५०	९९
सावरगाव इजारा गोरे	२२/३/८०	८२०	सावरला	२५/२/५५१	१,०२८	सावऱ्या	२३/१/९५	२३४
सावरगाव खु.	१५/५/८३	८९०	सावरले	७/१२/१२६	६९०	सावऱ्या दिगर (व.ग्रा.)	६/१/१९९	१८३
सावरगाव खु.	१९/३/१११	ओसाड	सावरवाडी	१३/१०/५१	८	सावऱ्या (व.ग्रा.)	६/१/११७	६६
सावरगाव घाट	१६/५/५७	१,०९०	सावरसई	३/६/४९	३२५	साव या (व.ग्रा.)	२१/१/व.ग्रा.९६	२६
सावरगाव घुले	८/३/११९	१,१६२	सावरळी	९/२/२२	६४	सावर्ला	२२/५/२७४	६४८
सावरगाव चकला	१६/५/६	५०८	सावरा	२०/१/२८७	१,५५५	सावर्ला	२६/१/२०७	११४
सावरगाव चाहू	१९/२/४५	२२१	सावरा	२४/३/१०४	३३९	सावर्ला	२६/२/३६०	२३६
सावरगाव जहागीर	१९/२/१६२	१,१३८	सावरा	२५/१/१	४८५	सावर्ला सिरपूर	२६/२/५२६	६९८
सावरगाव जागीर	१६/१/५४	३	सावरी	४/१/११	७७४	उर्फ वडगाव.		
सावरगाव जीरे	२०/६/२४१	१,२८३	सावरी	१०/५/६३	११४	सावल	२३/१/१९९	४५१
सावरगाव डुकरे	१९/४/१७८	१,३२३	सावरी	१७/१/१६१	१८४	सावलखेडा	२१/१/५	१८४
सावरगाव तळ	८/३/१११	१,३४१	सावरी	१८/११/१६२	१,५२१	सावलखेडा	२६/३/२७९	३७९
सावरगाव तेली	१९/५/२९४	५५३	सावरी	२३/३/३७४	ओसाड	सावलगाव	२६/१/१४७	६७१
सावरगाव थोट	१८/१/९१	६७८	सावरी	२५/१/१७७	२,२९२	सावलहीरा	२६/५/७९	२३५
सावरगाव (दक्षिण)	१७/४/३९	२३२	सावरी	२५/२/३७९	६३०	सावलापूर	२०/५/६३	१
सावरगाव नसरत	१७/५/१११	२,०१६	सावरी	२५/३/५७	९५६	सावली	३/९/८०	१,६६९
सावरगाव निपाणी	१७/५/१९०	४८५	सावरी	२६/२/२०१	९७०	सावली	१०/५/११७	५०५
सावरगाव नेहू	१९/२/४९	७५८	सावरी	२५/३/६०३	४८	सावली	१०/९/८	३२८
सावरगाव पाट	८/२/१२	१,०७५	सावरी	२६/२/५२९	९३८	सावली	११/६/२८	१,०३७
सावरगाव पोखरी	१६/१/८७	५०९	सावरे	२/४/११९	८६७	सावली	१५/३/१९६	६८९
सावरगाव बंगला	२२/३/९२	६५०	सावरे	२/१०/१९९	४१९	सावली	१७/६/१६६	१,४२०
सावरगाव बडे	२०/६/२५१	७२३	सावरे	६/६/६९	२३८	सावली	२२/१/२१५	३१६
सावरगाव बु.	१५/१/१९०	३६७	सावरोली	२/१अ/११	९२९	सावली	२२/५/२३९	ओसाड
सावरगाव बु.	१९/३/११०	ओसाड	सावरोली	२/५/७	३३०	सावली	२३/३/३	५६०
सावरगाव भागड्या	१४/१०/१८०	५६२	सावरोली	२/७/५	८६	सावली	२४/१/१६८	१९७
सावरगाव (माळ)	१७/४/५३	३६१	सावरोली	२/७/९२	६७	सावली	२४/४/२९४	३३७
सावरगाव माळ	१९/५/२२५	४४१	सावरोली	२/८/३८	६२०	सावली	२४/४/३४८	४६४
सावरगाव मुढे	१९/५/३५४	७२७	सावरोली	३/४/८७	९२८	सावली	२५/१/४६१	९४३
सावरगाव मंट	१७/४/६४	७८०	सावरोली	३/९/३२	३४०	सावली	२६/२/४४६	ओसाड

नाव (१)	स्थलांक (२)	लोकसंख्या (३)	नाव (१)	स्थलांक (२)	लोकसंख्या (३)	नाव (१)	स्थलांक (२)	लोकसंख्या (३)	
सावली	२६/३/१९४	१७०	सावळी बु.	२३/१/१३४	९१३	साहकेपार	२५/३/३४०	१११	
सावली	२६/४/२३६	४,८७१	सावळी बु.	२४/२/१९५	५२४	साहादतपूर	२०/४/२१२	१३०	
सावली खु.	२४/१/२६८	२३३	सावळे	३/१/९७	५७०	साहित	२०/३/२९३	३६८	
सावलीखेडा	२१/१/१०५	८०७	सावळे	३/२/१६३	५८७	साहुली	२४/२/२३४	५५२	
सावली तुकूम	२६/४/२३७	ओसाड	सावळे	९/५/१	६६२	साहुली	२५/२/३४३	९५२	
सावली बु.	२४/१/२४०	२७४	सावळेस्वर	१२/६/५९	१,६१२	साहगाव	२६/३/४०७	६०	
सावली बाघ	२३/३/१७०	१,६६९	सावळेस्वर	१६/१/५५	३४४	साहूर	६/७/२८	३७३	
सावळ	९/१२/५०	७६९	सावळेस्वर	१६/६/१२४	७६०	साहूर	२३/१/७८	२,१७७	
सावळखेडे	७/९/९३	६३९	सावळेस्वर	१७/५/९०	७४१	साहव दौलतपूर	२३/१/३७०	६	
सावळगाव	८/१/३८	३०६	सावळेस्वर	२२/३/३०६	९९८	साहोली	२४/३/८९	२६४	
सावळघाट	५/५/७७	१८८	सावा	२/३/१२	९३७	साळगाव	२/४/३३	४	
सावळज	११/४/६७	७,२१२	सावा	१५/३/१६३	६०६	साळगाव	४/१३/७३	३,३८०	
सावळद	२०/६/३	१४२	सावित्री	२२/४/१४२	२०६	साळगाव	१३/१०/४३	७९५	
सावळदबारा	१४/४/१०	१,१५४	सावीत्री	२२/२/३४९	ओसाड	साळगा	१५/२/१४८	१,०२२	
सावळदे	६/४/११७	४५६	(व ग्रा).			साळंगी	२०/५/९३	१६४	
सावळदे	६/५/८५	१६३	सावे	३/२/१६८	ओसाड	साळव	९/१४/१६६	३५१	
सावळदे	६/६/९५	७२९	सावे	३/७/११	१६	साळवड	२/४/११	७२६	
सावळदे	६/१०/९७	४४४	सावे	१२/९/२३	१,३७४	साळवडगाव	१४/११/१७०	३७५	
सावळवाडी	११/६/२	१,९१२	सावे	१३/१/६९	१,४०३	साळवडे	९/१४/१४	३०४	
सावळ विहीर खु.	८/१/८०	२,४३३	सावेडी (१)	८/९/३३	२,०७४	साळवण	५/१/९२	३६८	
सावळ विहीर बु.	८/१/८१	६,८०८	सावेडी (२)	८/९/३३	अहमदनगर	साळवण	१३/६/४९	१८०	
सावळसूर	१८/१०/७८	७०५			शहरात	साळवण (व ग्रा)	६/८/७१	ओसाड	
सावळा	१९/१/५६	१६४	सावेला	२६/३/७२१	१६९	समाविष्ट.	साळवा	१५/४/१०७	१,३१२
सावळा	१९/४/६८	२५६	सावेळे	३/१/१२०	५६९	साळविडे	३/१२/१५	७७१	
सावळा	२१/६/२५०	८९४	साष्ट पिंपळगाव	१४/१२/१३७	२,२९२	साळवे	३/१०/११०	५१४	
सावळा	२२/१/२४७	४५६	साष्टी	२६/५/ना.२	५,३३१	साळवे	६/७/५९	१,३९२	
सावळापूर	२१/२/२४४	१,४२८	साष्टे	९/७/९३	२०६	साळवे	७/५/५	४,३२०	
सावळापूर	२२/२/१२२	३१	सासकळ	१०/२/७९	८५४	साळशिगे	११/१/६९	१,५३५	
सावळापूर	२३/१/२९२	१५४	सासणे	२/५/१०७	२७३	साळशिरवे	१०/११/११०	१,८१७	
सावळी	२/११/६४	ओसाड	सासणे	२/९/१५६	३२६	साळशी	४/१०/५८	१,४०८	
सावळी	५/१०/५९	१५४	सासन बु.	२१/४/१८८	८१५	साळशी	१३/१/१०८	२,१०६	
सावळी	६/१०/१२७	२०७	सासन-रामापूर	२१/४/१८९	९६७	साळसाणे	५/७/९६	७३२	
सावळी	१५/५/८२	७३१	सासपडे	१०/९/१४५	२,१५४	साळापूरी	१५/६/१७२	१,४२२	
सावळी	१७/७/१२३	८५१	सासपडे	११/१/११	६४५	साळबाद	१९/१/१७६	ओसाड	
सावळी	१९/१/२२३	४०४	सासरा	२५/३/२५३	२,०१९	साळीबा	१६/२/८६	७२१	
सावळी	१९/२/८६	६३	सासवड (१)	९/११/९	१,५८८	साळीस्दे	४/११/१०	७५०	
सावळी	१९/४/४५	७८०	(ग्रा.).			साळुकवाडी	१६/७/११७	७२७	
सावळी	२०/५/२४४	५५४	सासवड (२)*	९/११/ना.१	८,४९८	साळुगण	९/१४/११०	११९	
सावळी	२०/६/३३२	६७०	(न.पा.).			साळबरे	९/५/१७३	४३०	
सावळी	२२/४/२३७	२,१०५				साळगाव	१४/१/११५	१४९	
सावळी	२४/२/२४	४३७	सासवड	१०/२/२०	२,६२७	साळगाव	१४/७/४२	२५१	
सावळी	२४/३/२४	२०९	सासवद	२/१/७९	१३४	साळगाव	१४/१०/१४९	५५७	
सावळी	२४/३/३९१	२६९	सासवने	३/५/९	१,४९८	साळगाव	१४/१०/१६८	५७५	
सावळी	२४/५/३४	२६९	सासुरवाडा	१४/२/६२	३२९	साळगाव	१५/५/२७	६४०	
सावळी खु.	१५/२/१२८	४६९	सासुरे	१२/२/९६	१,८८१	साळगाव	१६/६/१०२	१,९२१	
सावळी खु.	२१/२/२३०	२६८	सासुरे	१०/६/६०	१,२१७	साळेल	४/१२/५१	७२६	
सावळी खु.	२३/१/१९८	९३०	सासुरा	१६/६/४९	५७९	साळेल तर्फ नीड	३/१/१२५	४६४	
सावळी खु.	२४/२/१९२	३११	सासगाव	१४/१/१६२	९०५	साळेल तर्फ वरेडी	३/१/७	८६७	
सावळी थडी	१७/६/२३२	७९६	सासोली	४/१५/८७	१,१२३	साक्षाळ पित्री	१६/४/११	१,२८८	
सावळी दातूरा	२१/२/२६	४०४	सास्ताबाद	२३/३/१२	३९३	सिकंदरपूर	१४/९/८६	ओसाड	
सावळी बु.	१५/२/८२	८९८	सास्ती	२३/३/१२८	३४३	सिकंदरपूर	१८/५/८३	४८०	
सावळी बु.	२१/२/२२९	३५१	सास्तूर	१८/१०/१९	३,५३८	सिकंदरपूर	२०/४/१००	ओसाड	

नाव	स्थळाक	लोकसंख्या	नाव	स्थळाक	लोकसंख्या	नाव	स्थळाक	लोकसंख्या
(१)	(२)	(३)	(१)	(२)	(३)	(१)	(२)	(३)
सिंगटाळा	१५/२/८८	११४	सितासावंगी	२५/२/२७	२,६५०	सिदी विहीरा	२३/१/९९	३१
सिंगडझरी	२६/१/२३४	ओसाड	सितेकसा	२५/२/१९	१०५	सिदी विहीरी	२४/५/२२४	ओसाड
सिंगणापूर	११/५/२४	८५९	सितेपार	२५/१/१२५	६१८	सिदी विहीरी	२४/५/३१२	१८३
सिंगणापूर	१५/६/१५९	१,५६८	सितेपार	२५/१/२३८	१,७०४	सिंदुरी	६/२/४	३१७
सिंगत	७/३/१०२	३६२	सितेपार	२५/२/११६	३३३	सिंदूर	११/५/४८	१,८०८
सिंगद	२२/१/२९१	१,४५७	सितेपार	२५/२/१९०	३३०	सिंदूर	२६/४/४१	५४३
सिंगनडोह	२५/३/४१३	७६	सितेपार	२५/२/२६२	ओसाड	सिंदेफळ	१५/३/९१	५२९
सिंगनपल्ली	२६/३/९२८	१९७	सितेपार	२५/२/२८६	२३८	सिदेवाणी बु.	२४/२/२	१०३
सिंगनहळ्ळी	११/५/४	१,१८६	सितेवाडी	९/१/२६	५९७	सिदेवाणी बु.	२४/२/१	५२३
सिंगनापूर	१५/७/२०	१५	सिदकपूर	२२/१/१०४	२	सिदेवानी	२४/३/१३८	२३१
सिंगनाळ	१८/११/११३	३१८	सिदखेड	१४/१२/१८२	७५०	सिदेवाही	२६/१/२६०	६,९२३
सिंगनूर	७/३/९०	२८१	सिदखेड	१६/१/८२	६४९	सिदेवाही	२६/३/३७२	५७
सिंगपूर	१४/८/३९	१२९	सिदखेड	१७/१/५४	२,३५१	सिदेसूर	२६/३/४२५	९२
सिंगपूर खु.	६/२/१६६	३२५	सिदखेड	१९/२/१७६	१,१११	सिदेसूर	२६/३/४४७	५१
सिंगपूर बु.	६/२/१६५	१,२४६	सिदखेड	२०/३/२१३	१,७२०	सिदेसूर	२६/३/५३६	ओसाड
सिंग खाडी	१७/१/१६४	७४९	सिदखेड	२२/१/११५	६७१	सिदोड	१६/४/४७	६०२
सिंगलदीप	२२/४/१२९	२६४	सिदखेडराजा	१९/५/२२०	५,४८८	सिदोला	२३/३/११५	ओसाड
सिंगापल्ली (ब ग्रा)	२६/३/८९२	१६५	सिदगाव	१८/६/१०६	१,१८१	सिदोला	२६/५/१८३	ओसाड
सिंगापूर	९/१०/७३	८२	सिदगी	१५/४/२१२	१,७१३	सिदोळा	२६/४/२८३	५०६
सिंगापूर	२४/५/३३८	ओसाड	सिदगी	२२/३/३०४	२५८	सिदेवाडी	१२/५/७४	९४९
सिंगापूर	२६/३/४९९	२६	सिदगी (किनवट)	१७/१/१०७	९९६	सिदटेक	८/१२/६०	७३३
सिंगापूर रीठ	२६/४/२८८	ओसाड	सिदगी खांबा	१५/३/८	६५९	सिद्वनकिरे	१२/१०/२२	९८
सिंगारखेडा	२४/१/५२	७५९	सिदगी खु.	१८/१/७०	४१४	सिद्वनाथ	११/५/६४	८८७
सिंगारदीप	२४/३/३०६	१४६	सिदगी (चिखली)	१७/१/१५४	२२४	सिद्वनाथ	१७/३/१३३	३१०
सिंगारदीप	२४/४/३३४	ओसाड	सिदगी बु.	१८/१/७५	९२८	सिद्वनाथपूर	२१/५/३३८	४५६
सिंगार पठार	२६/५/३८	ओसाड	सिदपूरी	२५/२/७०	१,३६९	सिद्वनाथ वाडगाव	१४/८/४७	१,४५८
सिंगारमाळ (ब ग्रा)	६/८/१७	ओसाड	सिदफणा चिचोली	१६/१/१५८	२९०	सिद्वनाथवाडी (१)	१०/३/४९	५३
सिंगारवाडी	१५/३/१९३	ओसाड	सिदफळ	१८/६/३५	२,४२५	सिद्वनाथवाडी (२)	०/३/४९	वाई शहरात समाविष्ट.
सिंगारवाडी	२३/२/१०९	१६५	सिदबहार	२३/३/१३५	ओसाड	सिद्वनेली	१३/८/११	२,७५१
सिंगारवाडी	२६/२/२०४	ओसाड	सिदमहाण	२५/३/६०२	ओसाड	सिद्वपूर	१४/८/१४०	३७२
सिंगोला	२६/३/८४९	ओसाड	सिदवाणी (ब ग्रा)	६/१/१४४	१००	सिद्वपूर	१२/१०/४३	१,८०६
सिंगोडा	१७/१/७९	४७०	सिदापूरवाडी	१४/७/१२१	१३३	सिद्वेगव्हाण	९/३/१४०	३७७
सिंगोडा	२३/२/२४५	५९	सिदा मसाहत	२६/६/५०६	३५	सिद्वेवर	११/२/६	१९८
सिंगोणा	२३/१/३१०	ओसाड	सिदा (सव्हेंड)	२६/६/५०५	१२९	सिद्वेवर	१५/३/२०२	२,६९९
सिंगोना	१५/१/१४४	६७७	सिदाळा जागीर	१८/९/२६	३२६	सिद्वेवर	२६/५/२६७	५८
सिंगोरी	२४/३/९०	२८२	सिदाळा लोहरा	१८/९/५५	१,१२४	सिद्वेवर खु.	३/७/७३	१२१
सिंगोरी	२४/३/३०७	१७४	सिदी	१९/५/७७	१,१३४	सिद्वेवर	१४/१२/१४३	८७२
सिंगोरी	२४/३/३७७	२८०	सिदी	१९/५/२८२	२००	पिपळगाव.		
सिंगोरी	२४/५/३४२	३४१	सिदी (न. पा.)	२३/२/ना.३	६,६२६	सिद्वेवर बु.	३/७/६८	७२५
सिंगोरी	२५/२/३४७	१२६	सिदी	२४/१/४९	८३४	सिधखेड	१८/११/९२	१,०३३
सिंगोरी	२५/२/३९८	ओसाड	सिदी खु.	२६/५/२६६	४७१	सिधगाव	१६/७/१५१	१,३६८
सिंगोरी	२५/२/५२९	१९१	सिदी खु.	२१/२/१२१	२	सिधनाथ बोरगाव	१५/५/२९	७५१
सिंगोरी (हमेशा)	२५/२/५३७	ओसाड	सिदी दिगर	२३/२/१९३	ओसाड	सिधाळा	१८/११/५	१,००५
सिंगोली	१८/७/६५	५६६	सिदी दिगर (ब ग्रा).	६/१/१२०	१८	सिधी	१६/६/५२	२,२५९
सिजर	२४/१/९४	७४८	सिदीपार	२५/३/२७	४१२	सिधी	१७/४/८९	१,३१०
सितलवाडी	२४/३/१९३	३९	सिदीपार	२५/३/२०५	५८६	सिधी	२२/१/१६२	४८३
सिताणे	५/२/९१	५३१	सिदीबीरी	२५/३/३७९	२६३	सिधी	२५/२/५३५	८३
सिताबर्डी	२४/४/१५७	नागपूर	सिदी बु.	२१/२/८२	२,५३४	सिधी कमठ	१८/८/१३०	४६३
		शहरात समाविष्ट.	सिदी बडगाव	१४/१२/८२	१,०७५	सिधी काळेगाव	१४/१०/९६	१,०५१
सिताराम पेठ	२६/२/५३८	३३२	सिदी विहरी	२३/१/२२०	७२८	सिधी जवळगाव	१८/११/५५	८५३
						सिधी पिपळगाव	१४/१०/६२	१५०



नाव	स्थलांक	लोकसंख्या	नाव	स्थलांक	लोकसंख्या	नाव	स्थलांक	लोकसंख्या
(१)	(२)	(३)	(१)	(२)	(३)	(१)	(२)	(३)
सिंधी सिरजगाव	१४/८/७५	२४१	सिरपूर-	२३/२/७९	१,०८४	सिरसी खु.	१५/६/७३	१६७
सिंधेटाकळी	१५/५/३५	९४२	सिरपूर-	२३/२/४१९	३१७	सिरसी देवूळवार	२६/४/४१६	२३६
सिंधोन	१४/९/१२२	५५२	सिरपूर-	२३/३/२८९	९१	सिरसी बु.	१५/६/७७	३४०
सिंधोळ	१४/३/२	७०३	सिरपूर	२४/३/२२३	१८१	सिरसी मालगुजारी	२६/४/२७७	२५८
सिनका	२४/४/३२	ओसाड	सिरपूर	२४/४/२०६	२५७	सिरसी (रैव्यतवारी)	२६/४/२७६	१४५
सिनगाव जहागीर	१९/४/२५८	२,३४०	सिरपूर	२४/५/२७५	५९४	सिरसे	३/१/१६०	४०२
सिनगी नागा	१५/३/९७	७५०	सिरपूर	२५/१/१५८	१,०४७	सिरसोंडी	५/२/११४	८६६
सिनपूरी	२५/२/४८०	३१०	सिरपूर	२५/३/३४७	३८५	सिरसोडी	१९/२/५७	६२२
सिनभट्टी	२६/६/६५	३७	सिरपूर	२५/३/४१६	२३३	सिरमोली	२०/१/१२७	१,८६४
सिनसूर	२६/३/१८७	१२०	सिरपूर	२६/२/४६०	१,०५४	सिरसोली	२०/४/२१०	५४२
सिनसूर	२६/३/५९८	४७	सिरपूर	२६/६/२५	२४०	सिरसोली	२३/१/६२	४०८
सिनाळा	२६/४/११	५०८	सिरपूर (बोके नगर).	२३/१/३६१	१,६७७	सिरसोली	२४/३/३३९	४२९
सिनोळी खु	१३/१२/१२४	६६१	सिरपूर हमेशा	२५/२/१८	ओसाड	सिराडोन	१४/१२/२१	४१५
सिनोळी बु	१३/१२/१२३	८८४	सिरपूली (जा)	१७/२/५१	४२१	सिराळा	१४/५/८३	४५७
सिन्नर (ग्रा)	५/१३/५८	३,८२२	सिरमलकसा	२५/१/४०९	ओसाड	सिराळा	१५/५/१७	३५३
सिन्नर* (न पा)	५/१३/ना.१	१७,०९२	सिरमोल	१९/२/१७२	ओसाड	सिराळ	१६/१/८९	२७०
सिन्नी	१८/१/५९	१३५	सिरमोटी	१७/१/१२४	८५	सिराळा	१८/५/२६	१,५७२
सिन्नूर	१२/११/१२०	१,०९६	सिरला	१५/७/८४	७०८	सिर अननपाळ	१८/११/३७	४,१०२
सिपनपल्ली	२६/६/२४१	१२९	सिरली	१५/७/६७	९६८	सिर तजबद	१८/१/१५०	३,१५४
सिपिखापा	२४/१/४६	ओसाड	सिरवारी	१५/८/१४	३७३	सिरुळ	२४/४/३६४	५७८
सिपेगाव	१५/८/१६७	६९	सिरसी खु	१७/५/१९२	३४१	सिरूर	१७/४/४२	५७१
सिपेगाव	१६/१/१०१	१४८	सिरसी बु.	१७/५/१८४	६९६	सिरूर	१७/५/१७८	४४२
सिपेटाकळी	१६/२/६२	७३२	सिरसगाव	१४/७/१३५	१,१६७	सिरगाव	१४/८/२५	७४०
सिपोरा	१४/४/१०२	९२७	सिरसगाव	१५/१/१४५	५०२	सिरगाव	२५/३/२६४	८०५
सिबदरा	१७/२/१०८	७१०	सिरसगाव	२३/२/१३९	७२२	सिरौचा*	२६/६/५५४	३,४२०
सिबदरा (जा)	१७/२/७५	५६३	सिरसगाव	२३/३/८१	१,१३४	सिरौचा	२६/६/५६१	५६३
सिमरी पारगाव	१६/२/१२४	९६७	सिरसगाव मडप	१४/४/८५	७७१	मालगुजारी		
सिमादेवी	३/६/२	ओसाड	सिरसगाव वाघळ	१४/४/१४१	८३६	सिरोजी	२४/२/१०	५१९
सिमुरगव्हाण	१५/५/११२	६४०	सिरसघाट	२५/२/३१९	५७८	सिरोली	२४/५/१४६	७
सिमोरा	२१/३/३४	३७	सिरसदेवी	१६/१/१२६	१,७२१	सिरोली	२५/३/५६५	७९१
सिमोरा	२१/१/ब ग्रा ३४	१२७	सिरसपूर	२६/२/३७७	४८९	सिरोळ	१८/८/१७२	१,०१०
(ब ग्रा).			सिरसबंद	२१/१/ब ग्रा १२६	ओसाड	सिरोळा	१८/११/८६	१,२५२
सिरकळस	१५/६/११०	२८३	(ब ग्रा)			सिर्डा	२३/१/४६५	ओसाड
सिरकुटणी	२३/१/११०	३५२	सिरसम खु.	१५/४/७	१४६	सिर्मा	२४/१/२८१	१९०
सिरकोडा	२६/६/५५३	४९८	सिरसमणी	५/४/११७	९२०	सिर्मा	२३/१/२२	१,१६०
सिरकोडा चक (I)	२६/६/५५८	ओसाड	सिरसम (पालम)	१५/८/१७६	५१७	सिर्मा	२४/५/२०१	५६७
सिरकोडा चक (II)	२६/६/५४९	ओसाड	सिरसम बु.	१५/४/१४	८०१	सिर्मा	२४/५/३६१	३,५३५
सिरखंडा	२४/३/३३८	८८	सिरसम (शेळगाव)	१५/८/१०४	३५५	सिर्मा	२६/३/८७	३६५
सिरखेड	१७/६/८७	५८८	सिरसल	१८/९/११०	५८५	सिर्मुफळ	९/१२/४१	३,३३५
सिरजगाव	१४/८/१४२	६०५	सिरसावाडी	१४/१०/१२३	८५४	सिलमपल्ली	२६/६/४६८	ओसाड
सिरजगाव अडक	२१/२/२८६	१९९	सिरसान्नी (ब ग्रा).	६/१/१३२	३४५	सिलापूर	२५/३/३३१	५२१
सिरजगावबंड	२१/२/२८९	२,९७६	सिरसाला	१४/२/११	८०६	सिलीमपूर	२१/३/३५	ओसाड
सिरंजणी	१७/२/५७	१,८४३	सिरसाव	१८/२/६९	२,५६१	सिलेगाव	२५/१/२७१	१,०३५
सिरड	१७/२/१३	१,६६८	सिरसावाडी	२४/१/२१८	३९४	सिलेगाव	२५/२/१०८	१,५७६
सिरनाळ	१८/१/१८५	२४३	सिरसाळा	१६/२/१४९	१,६९४	सिलेझरी	२५/३/२७०	९८७
सिरनेर	१४/१२/३५	७३२	सिरसाळा	२०/६/२१८	६०२	सिलेवाडा	२४/२/१५६	६७७
सिरपुटी	२०/६/३०१	६१६	सिरसाळा	२५/२/५४०	२७४	सिलोडा (जा)	१७/२/५८	९४
सिरपूर	१५/१/२	६३२	सिरसी	१८/५/१०६	३७२	सिल्लारी	२४/३/१२८	१७३
सिरपूर	१६/६/९५	३९५	सिरसी	२३/३/३५०	ओसाड	सिल्ली	२४/५/६५	९०१
सिरपूर	१७/१/८०	५२१	सिरसी	२५/२/२६७	५५०	सिल्ली	२५/१/१०८	९३५
सिरपूर	२३/१/४४६	ओसाड	सिरसी	२६/५/२५१	३०८	सिल्ली	२५/२/३३६	२,०२६

नाव	स्थलाक	लोकसंख्या	नाव	स्थलाक	लोकसंख्या	नाव	स्थलाक	लोकसंख्या
(१)	(२)	(३)	(१)	(२)	(३)	(१)	(२)	(३)
सिल्ली	२५/३/२९७	ओसाड	सुकडीचक	२६/४/१९१	ओसाड	सुकळी	२४/५/३८६	ओसाड
सिल्ली	२५/३/५३०	१	सुकणी	१८/८/४८	७७७	सुकळी	२४/५/४८५	५४
सिल्लोड*	१४/२/९६	५,४४२	सुकतळे	५/३/१४०	१७६	सुकळी	२५/२/१३७	१,११८
सिवणी	२४/५/११	१३	सुकदर	४/३/२९	७३८	सुकळी	२५/३/४३३	३७५
सिवनगाव	१५/२/२१७	८७१	सुकनी	१८/१/५	१५०	सुकळी बु.	८/६/६६	१६४
सिवनपानी (व ग्रा.)	२१/१/व ग्रा ११६	ओसाड	सुकनेगाव	२२/५/२९५	१,२६९	सुकळी बु.	१५/३/८९	५६७
सिवनफळ	२३/३/३१६	१७२	सुकरल्ली	२६/६/६२९	५६१	सुकळी जहागीर	२२/३/२५१	२,०६९
सिवनी	१८/५/११०	८४४	सुकवद	६/७/९९	५२३	सुकळी जुनी	२४/५/३६३	१६८
सिवनी	२३/३/२५२	४३७	सुकवद प्र. डागरी	६/१०/४६	२०७	सुकळी तर्फ जवळा	१५/४/१५४	८६६
			सुकवासी चक	२६/४/४४९	३१६	सुकळी नकूळ	२५/२/५८	१,५४६
सिवनी	२४/३/२०३	६९७	सुकसाळे	२/३/९४	५२९	सुकळी बु.	८/६/७१	२५७
सिवनी	२४/३/२१७	ओसाड	सुकळी	७/८/५०	७९३	सुकळी बु	१५/३/९०	५१५
सिवनी	२४/३/३६५	१६१	सुकळी	८/७/११५	५१३	सुकळी मक्ता	२४/४/२५	६३५
सिवनी	२५/१/१५२	९७७	सुकळी	१५/२/१३०	१८२	सुकळी (लहान कोलव).	२२/१/३७२	१,३३१
सिवनी	२५/१/३५१	१,४९७	सुकळी	१५/७/७९	१,१३४	सुकळी वळण	१५/४/६९	ओसाड
सिवनी	२५/२/१२९	३१२	सुकळी	१६/२/१४३	३२४	सुकाडा	२०/६/६९	८०७
सिवनी	२५/२/१७२	५९९	सुकळी	१६/६/१०९	२६९	सुकापूर	१५/३/२२०	२२८
सिवनी	२५/३/९८	१,६९३	सुकळी	१९/१/१३६	१७५	सुकापूर	१५/६/४४	१७२
सिवनी	२६/२/२२८	ओसाड	सुकळी	१९/५/१४४	५२९	सुकापूर (१)	२०/३/६३	२१
सिवनीचोर	२६/४/६६	५०६	सुकळी	२०/१/७४	२७०	सुकापूर (२)	२०/३/६३	अकोला शहरात समाविष्ट.
सिसारखेडा	१४/२/४८	६३४	सुकळी	२०/२/१२४	५९१	सुकापूर हातगड	५/४/७५	५७८
सिहरी	२५/२/१४४	३१५	सुकळी	२०/३/१३३	४७५	सुकाळखेड	१९/४/७२	३२६
सिहोरा	२४/३/३०२	८०८	सुकळी	२०/३/२०७	७३९	सुकाळ वेडे	९/१/८०	३६२
सिहोरा	२५/२/७८	४,०६२	सुकळी	२०/४/२००	२९	सुकाळा	२६/३/७४	५७१
सीगनापूर	१७/४/१३१	२६२	सुकळी	२०/४/३०८	८८९	सुकिवली	४/३/६७	१,३२५
सीगोली	२०/२/२४	२६०	सुकळी	२०/६/३०८	६०५	सुकी	१५/६/९५	४९८
सीतापूर	२४/३/१०९	१७०	सुकळी	२१/४/२०२	५२६	सुकणे कसबे	५/१०/७१	३,४९६
सीतापूर	२४/३/१५१	१९१	सुकळी	२१/५/२०६	७१७	सुकण मौजे	५/१०/७५	२,२५०
सीताशिवनी	२६/३/३०८	ओसाड	सुकळी	२१/५/३५५	३३१	सुकेळी	३/८/३२	४३६
सीतेपार	२५/३/१७१	५३७	सुकळी	२२/२/१३८	३१९	सुकोडा	२०/३/३८	६२२
सीतेपार	२५/३/२०३	१३७	सुकळी	२२/२/२२०	४७५	सुकोडी	४/२/२०	९७१
सीदी	२४/२/१६७	ओसाड	सुकळी	२२/२/३६९	१६७	सुखापुरी	१४/१२/१२५	८२५
सीदी	२४/२/१९६	३१२	सुकळी	२२/३/८४	१,२३४	सुखेड	१०/१/४१	७९८
सीमादेवी	३/५/१३५	ओसाड	सुकळी	२२/४/४००	ओसाड	सुगनाबोडी	२४/३/४२	१
सीरताळा	२०/४/६६	८९	सुकळी	२३/१/२५०	३५८	सुगवे	३/१/६९	५१२
सीरपूर	१५/८/८०	५९८	सुकळी	२३/१/२५७	१८६	सुगाव	९/१३/४६	७५५
सीरसमार्ग	१६/१/१५५	२,५२५	सुकळी	२३/१/४४९	ओसाड	सुगाव	१६/७/८७	१,२३६
सीरसो (१)	२०/४/२६	१,९४५	सुकळी	२३/२/२३९	१,०४७	सुगाव	१७/५/९५	७१८
सीरसो (२)	२०/४/२६	मुतिजापूर	सुकळी	२३/२/३०४	३७८	सुगाव	१७/७/८६	९२६
		शहरात समाविष्ट.	सुकळी	२३/२/३७०	८३६			
सीरुड	२३/३/३३	७०९	सुकळी	२३/३/१२५	१	सुगाव	१७/५/९५	७१८
सीरूर	१७/७/५	९४५	सुकळी	२३/३/३००	१०७	सुगाव	१७/७/८६	९२६
सीलादेवी	२४/३/१४	ओसाड	सुकळी	२३/३/३६४	२६१	सुगाव	१७/८/३	१,२४४
सील्ली	२३/३/४०५	५२७	सुकळी	२४/३/३२०	२६३	सुगाव	१८/१/१२६	२,२९०
सील्लोरी	२४/२/१४७	३४७	सुकळी	२४/४/९८	२७५	सुगाव बु.	१७/३/८६	६२४
सुईमारा ✓	२६/३/७२२	६	सुकळी	२४/४/२२१	७४	सुगाव बु.	१७/३/८५	७०९
सुकटा	१८/३/५६	१,१५८	सुकळी	२४/४/३३२	२६३	सुजदे	७/६/३४	७८१
सुकडआबा	२/१/७८	४७०	सुकळी	२४/४/३४३	२१६	सुजलेगाव	१७/६/३८	८०६
सुकडपल्ली	२६/५/१६२	१९१	सुकळी	२४/४/३८०	७४	सुजातपूर	१९/३/४१	१८१
सुकडी	२५/१/७६	१,९१०	सुकळी	२४/५/२११	६८	सुजातपूर	२१/६/४६	ओसाड
सुकडी	२५/३/२२८	७२७	सुकळी	२४/५/२५०	ओसाड	सुजातपूर	२३/१/४६	ओसाड
सुकडी	२५/३/३०४	३१४	सुकळी	२४/५/३०२	२५	सुजातपूर	२३/१/१०६	८६२

नाव	स्थलांक	लोकसंख्या	नाव	स्थलांक	लोकसंख्या	नाव	स्थलांक	लोकसंख्या
(१)	(२)	(३)	(१)	(२)	(३)	(१)	(२)	(३)
सुजातपूर	२३/३/२३५	३६१	सुपाने	१३/१/१०६	१,०२१	सुरजी (२)	२१/४/४२	अंजनगाव
सुजानपूर	१६/१/६८	६	सुपाळा	२१/३/११३	ओसाड			वाहरात
सुजापूर	२१/४/२६८	४४०	सुपे	८/१२/३४	३९५			समाविष्ट.
सुजायतपूर	१७/८/१९	१६७	सुपे	९/३/८९	४६९	सुरडी नजीक	१६/२/९	३०२
सुजालपूर	८/९/२	२९२	सुपे	९/१२/२	७,७०३	सुरतगाव	१८/६/९	८७५
सुटकार	७/१/१०१	७२८	सुपे खु.	९/११/४०	१,१६३	सुरतोली	२५/३/३११	२८३
सुटाळा खु.	१९/३/१६५	५५८	सुपेगाण	३/९/३८	२२०	सुरतोली	२५/३/४४३	१८०
सुटाळा बु.	१९/३/४८	१,४६१	सुपेगाव	२/७/३६	३३५	सुरदेवी	२२/४/११९	२१५
सुडकोली	३/५/२०३	९०८	सुपेगाव	१५/८/१०९	२,०२१	सुरपान	६/९/३५	६३९
सुडकोळी	३/८/९३	५७०	सुपेघर	९/२/४०	१२५	सुरपिपरी	१५/६/१५७	१,०३३
सुडंगी खु.	१७/८/४७	ओसाड	सुपोडे	२/५/१३	३६२	सुरबन	२५/३/५९१	२१०
सुडंगी बु.	१७/८/४६	६२१	सुप्पा	१६/५/५९	७९५	सुरबोडी	२५/२/४२४	१४४
सुडी	१३/१२/११७	१,८७६	सुबई	२६/५/२७०	५९२	सुरबोडी	२६/१/१४४	५५१
सुतारखेडे	५/७/४०	६७१	सुबदा	२३/१/४४	२२१	सुरली	१२/३/२७	६२३
सुतारे	६/९/५	५८१	सुब्रायटोला	२५/३/३१५	२२	सुरवड	९/१०/१२४	२५६
सुत्रकार	२/१४/१६	२,३८७	सुभा	१८/४/६७	७९७	सुरवडी	१०/२/१३	१,३६२
सुदगाव	७/३/३२	३५१	सुभानपूर	१४/४/४९	३३२	सुरव तर्फे तळे	३/१०/१४९	५०२
सुदरपट्टी	७/४/६१	२१२	सुभानपूर	१९/५/८५	१३२	सुरव तर्फे	३/१०/१४३	२५४
सुदरपूर	५/१०/८०	३१७	सुभानपूर	२१/२/१००	२०९	निजामपूर		
सुदरपूर	१०/७/२७	८	सुभानपूर	२२/२/१२५	ओसाड	सुरवाडा	२१/२/१९७	२०४
सुंदरपूर	२१/२/२९८	ओसाड	सुमठाणा	१६/७/१५३	६०५	सुरवाडी	१५/३/२१८	३४७
सुंदरपूर	२३/१/५४	ओसाड	सुमठाणा	१८/८/४८	४७५	सुरवाडी	१५/६/९३	१८३
सुंदरवाडी	१४/९/१३८	४५	सुमठाणा	१८/८/१४३	३२५	सुरवाडी खु.	२१/३/२००	४२१
सुंदरवाडी	१८/१०/६०	१,१७७	सुमठाणा	१८/११/३३	५२९	सुरवाडी बु.	२१/३/१९३	२९७
सुदरी	२५/३/२१८	२२३	सुमठाणा	२४/४/२५८	१३२	सुरवाडे खु.	७/७/६४	६८८
सुदरी	२५/३/४३७	२०४	सुमठाणा	२६/२/८३	४४४	सुरवाडे बु.	७/७/६३	७८४
सुदवे	६/५/४९	१,५०१	सुमठाणा	२६/२/५८८	२७२	सुरवाणी	६/१/४२	८२९
सुदी	२०/६/६५	४२०	सुमठाणा	२६/५/२४१	४०२	सुरवाला	१४/७/७१	८९२
सुदूबरे	९/५/१५७	१,००६	सुमठाणे	७/९/८	४२१	सुरवाही	२६/३/२४३	१७
सुद्दागुडम	२६/६/४८७	४०	सुमीता (व ग्रा)	२१/१/व ग्रा २३	७३	सुरळ	४/४/३९	६५२
सुधवडी	९/५/१५९	३३७	सुरई	३/५/१७७	३०	सुरळी	२१/२/१३४	१,१००
सुनगाव	१९/१/२७	३,३९३	सुरई	३/९/११	३६४	सुरळी	२१/३/३००	१,१८२
सुनसगाव	७/७/७	१,६४४	सुरई	३/१२/२६	३००	सुरळेगाव	१६/१/९	६९०
सुनसगाव खु.	७/१२/१४	१७५	सुरकंडी	२०/६/२८५	६९२	सुरा	१९/४/२५५	३५६
सुनसगाव बु.	७/१२/१३	८२३	सुरकुडा	२५/१/३८६	१,१४१	सुराणे	५/१/१३१	४०९
सुनेगाव	१७/५/१०४	७९१	सुरकुडी	९/३/१६	३७४	सुरादेवी	२४/४/१९१	४७३
सुनेगाव	१५/३/२१५	५४७	सुरंगली	१४/४/८८	१,३३८	सुराबडी	२४/४/१३४	१५२
(सुरेगाव).			सुरंग (व ग्रा)	६/१/२१	६१	सुराबडी	२४/५/३१७	९०
सुनेगाव सेंद्री	१८/१/५७	४१२	सुरगस	६/२/२३	७५	सुराबेदरी	२६/१/१२७	ओसाड
सुनोदे	७/३/१००	६२४	सुरगाणा*	५/३/३९	१,७२९	सुराया	६/७/२१	९६९
सुभा	२२/४/३८७	१,०७४	सुरगाणे	५/५/२५	१,१७७	सुराळा	२०/६/१३२	४३७
सुपखेळ	२०/६/१४६	६६६	सुरगाव	२३/२/२६७	१,०११	सुराळे	९/१/५५	३४४
सुपगाव	२६/४/४६१	४६९	सुरगाव	२४/५/२०८	५५७	सुरुते	१३/१२/१२५	६११
सुपतगाव	१८/१०/४३	८४२	सुरगाव	२५/३/२९४	१२७	सुरुपली	१३/८/४१	१,०२८
सुपने	१०/११/४७	२,६३३	सुरगाव	२६/४/४४०	१७६	सुरुमगाव	१५/१/१७०	४३८
सुपलवाडा	२१/६/१४७	५८१	सुरगाव (व ग्रा)	२६/३/९०५	४७	सुरुमगाव	१६/२/७४	४४५
सुपली	१२/५/३४	५९०	सुरजखेडा	१५/३/११४	५९२	सुरर	१०/३/८२	२,२१५
सुपलीपार	२५/१/२३४	१,३८२	सुरजपूर	२४/५/२७१	८५	सुरल	११/३/४	१,५८१
सुपले दिगर	५/४/३	३३०	सुरजपूर	२६/३/६९८	ओसाड	सुरळ	१०/१०/१३८	५०१
सुपा	८/८/९२	१,६७९	सुरजागड	२६/६/१४६	७६	सुरेखार	३/५/४१	१००
सुपा	१३/१२/१२०	८४	सुरजी (१)	२१/४/४२	२६०	सुरेगाव	५/१३/९०	५१२

नाव (१)	स्थलांक (२)	लोकसंख्या (३)	नाव (१)	स्थलांक (२)	लोकसंख्या (३)	नाव (१)	स्थलांक (२)	लोकसंख्या (३)
सुरेगाव	८/१/१३	४,१९३	सुलतानपूर	१९/४/२५१	११७	सुसुंदी	२६/२/३८१	ओसाड
सुरेगाव	८/११/३४	१,६४७	सुलतानपूर	१९/५/१५०	३,०१२	सुसुंदी	२६/२/४२७	ओसाड
सुरेगाव गंगापूर	८/६/६	१,०८४	सुलतानपूर	२०/१/१३८	६५	सुस्ते	१२/५/५६	१,८३८
सुरेगाव दहिगाव	८/६/४५	३३८	सुलतानपूर	२०/३/२९६	ओसाड	सुहायान	१५/७/१८१	५३६
सुरेगाव रास्ता	५/११/११३	७११	सुलतानपूर	२०/४/११४	२८	सुळकुड	१३/८/८	२,८५६
सुरेडोगरी	२६/३/१३	१३७	सुलतानपूर	२०/४/१४४	८०	सुळज	१९/१/११९	७२७
सुरेरा	२४/३/१२	१०५	सुलतानपूर	२१/२/१५०	६०३	सुळबी	१३/७/८९	५९४
सुरेवाडा	२५/२/२९२	१,३३२	सुलतानपूर	२१/२/३२४	ओसाड	सुळये	१३/१२/४५	१७८
ढिवरटोला.			सुलतानपूर	२१/३/५५	ओसाड	सुळा	१९/५/३८	१५१
सुरे वाडी	१४/८/१५३	१९	सुलतानपूर	२१/५/४६	६३	सुळी	६/८/७४	१,०२७
सुरेवानी (ब ग्रा)	२४/३/४-अ	१०९	सुलतानपूर	२१/५/२१६	ओसाड	सुळे	५/४/१८	३५८
सुरोडी	८/११/५९	३५८	सुलतानपूर	२१/५/३५७	२०६	सुळे	६/६/४४	६१०
सुडी	१२/२/८२	२,२५०	सुलतानपूर	२१/६/८	४७	सुळे	७/८/८२	४५३
सुडी	१६/३/२९	८४९	सुलतानपूर	२१/६/२९०	६३४	सुळे	१३/२/९४	७४७
सुडी	१६/४/११२	६५४	सुलतानपूर	२३/२/३८७	ओसाड	सुळे	१३/१०/३०	१,०६६
सुडी	१६/६/११६	९२७	सुलतानपूर	२३/३/१७३	१८२	सुळे पिपळगाव	८/७/१०९	१४३
सुडी बु.	१६/१/१२७	७९०	सुलतानपूर	२३/३/२५७	१६५	सुळेरान	१३/१०/७४	५२३
सुर्दापूर	२२/५/२११	५०१	सुलतानपूर खु.	८/७/७४	६९६	सूनपुरी	१५/६/२७	१,०६३
सुर्दापूर	२२/५/३३३	ओसाड	सुलतानपूर बु	८/७/८	७५४	सुडी	१८/४/१५	८९९
सुर्यखंड	२१/३/२८०	१४	सुलतानवाडी	१४/९/३५	३८१	सुर्यगड	५/३/४५	२६७
सुर्यापूर	१९/५/१४८	ओसाड	सुलतानाबाद	१४/६/४९	३	सुर्य डोंगरी	२६/३/७३०	ओसाड
सुर्ला	२२/५/१३१	६०८	सुलदली खु.	१५/३/८५	२६६	सुर्यमाळ	२/२/५६	५४६
सुर्ला	२२/५/१५८	ओसाड	सुलदली बु.	१५/३/१०१	४४६	सुळे	५/३/८९	१५७
सुर्ला	२६/२/१५०	२११	सुलवाडी	७/३/११२	२९५	सेक	१५/२/११२	३१०
सुर्ली	१०/६/७०	१,०८८	सुलवाडे	६/४/३१	१,४७९	सेकटा	१४/९/१७३	७२६
सुर्ली	१०/११/६५	१,३६३	सुलवाडे	६/७/९८	४७२	सेकापूर	२३/१/१६२	ओसाड
सुर्ले	३/१०/१६२	१५४	सुलसुंडी	२६/३/४०६	२७८	सेकापूर	२३/२/१३	१९८
सुर्ले	४/१/४८	२८७	सुली भंजन	१४/६/२६	२९७	सेकापूर	२३/२/१६०	ओसाड
सुलगाव	१३/१०/२८	३६१	सुलेझरी	२६/१/२८	९१२	सेकापूर	२३/३/५९	४७४
सुलजगाव	१९/५/२३९	४६९	सुलेमान देवळा	१६/३/१८	९५९	सेकापूर	२४/१/३१७	२००
सुलतान अजमपूर	२०/३/१०६	५७	सुलेर जवळगे	१२/११/५३	१,७८६	सेकापूर (बाई)	२३/३/१२४	१,७९४
सुलतानगावे	११/१/९२	६७६	सुलतानपूर	१२/११/९	५४५	सेगाव	१५/३/६१	८२५
सुलतानपूर	५/९/११२	१५३	सुलतानपूर	१४/८/२२१	२६	सेगाव	२३/३/१८८	८५३
सुलतानपूर	६/४/६५	१,०८४	सुलतानपूर जागीर	१४/८/२०२	२४७	सेगाव	२३/३/३६९	३३१
सुलतानपूर	८/२/४६	५७	सुलतानाबाद	१४/८/१९	३६७	सेगाव	२५/२/४०९	६९
सुलतानपूर	८/६/६७	४२४	सुलहाळी	१८/८/७९	५०२	सेजगाव	२५/१/२०	१,७२५
सुलतानपूर	८/८/९९	२२८	सुवरघरा	२४/३/१६	२१७	सेजगाव	२५/१/२११	६२३
सुलतानपूर	९/१/१३५	५५८	सुशेरी	४/३/७८	१,२६१	सेडगाव	२३/३/३४३	६७१
सुलतानपूर	९/२/७८	१२४	सुस	९/९/८६	१,००६	सेडवाई	२६/५/१८९	१९३
सुलतानपूर	१२/३/८४	५०६	सुसरडोह	२५/२/२४	५३४	सेडीसोमनाळा	२५/२/५५०	६१४
सुलतानपूर	१४/६/६७	८९५	सुसरवाडी	२/८/७५	४२९	सेडेपार	२५/३/३६१	२०१
सुलतानपूर	१४/८/१९०	१४८	सुसरी	७/७/४५	१,२५०	सेंदन	१७/२/१४६	३४२
सुलतानपूर	१४/९/१३६	४५८	सुसरी	२२/४/३०३	२६६	सेंदरी	२३/२/५७	५३०
सुलतानपूर	१४/९/१७२	ओसाड	सुसरी	२२/५/१३०	१३८	सेंदवान	६/२/१०२	१६८
सुलतानपूर	१४/११/६४	३१९	सुसरे	८/१०/३४	१,६९९	सेंदुरवाफा	२५/३/७४	३,३३५
सुलतानपूर	१५/६/२४	४०	सुसर्दा	२१/१/८८	९८१	सेंदूरसना	१५/७/७०	१,६६५
सुलतानपूर	१६/१/१३९	३३४	सुसलाद	११/५/८७	१,३२१	सेंदेवर	२४/५/३४८	३७५
सुलतानपूर	१६/२/१४	६७२	सुसा	२६/२/१९१	२८२	सेंद्रा	१५/६/५७	१,०३८
सुलतानपूर	१६/४/१४१	२४०	सुसी	१६/१/४१	७३९	सेंदी	१८/१/५१	८९
सुलतानपूर	१७/६/१८०	५७	सुसुद	२३/१/२२२	४९०	सेंदी खु.	२५/२/४५५	५३२
सुलतानपूर	१९/१/१४२	ओसाड	सुसुद्रा	२३/१/१२८	८८२	सेंदी बु.	२५/२/४६४	८१६
सुलतानपूर	१९/२/२६१	१८	सुसुंदी	२४/२/१७६	१,०२७	सेंब	१८/८/२४	६४९

नाव	स्थलांक	लोकसंख्या	नाव	स्थलांक	लोकसंख्या	नाव	स्थलांक	लोकसंख्या
(१)	(२)	(३)	(१)	(२)	(३)	(१)	(२)	(३)
सेनकूड	१८/१/५३	३६३	सेलोडा	१५/१/१३९	२१९	सोंडले	६/७/८२	१७७
सेनगाव	१५/३/२४	२,४४६	सेल्दा तुकूम	२६/३/२४	२६९	सोडा	२०/६/३३३	६२६
सेनगाव	२६/५/१५९	२५४	सेल्दा लावे	२६/३/२५	५०६	सोंडापार	२४/४/२७७	४०
सेनंद	२२/३/१८७	१२०	सेव	२४/५/२८१	५३०	सोंडी	२३/२/३००	३९०
सेनोडी	१५/४/६७	४३१	सेवगळ	१४/१२/८६	५३०	सोडे	४/३/५९	२७८
सेंबळ	२६/२/६५	१,१११	सेवगा	१५/१/१३३	५५४	सोडे	२६/३/४७८	१८०
सेमडा	२४/१/४४	२१२	सेवली	१४/१०/१८४	३,११७	सोडे कार्ला	९/१०/१३१	२२३
सेमाडोह (व ग्रा.)	२१/१/व ग्रा ३७	४०२	सेवा	२३/२/१७६	५३	सोडेगाव	१५/४/१९५	९३८
सेरज खु.	२६/५/५६	३४३	सेवा	२३/३/२५३	२९२	सोडेघर	४/२/७९	७४६
			सेवाग्राम	२३/२/४१८	१,४२४	सोंडे मायना	९/१०/११९	१४५
सेरज बु.	२६/५/५७	६४८	सेवारी मसाहत	२६/६/७४	३६९	सोडेवाडी	३/४/१	३४५
सेरपार	२५/१/४५२	२८६	सेवारी (सन्हेंड)	२६/६/७६	३,०८६	सोडे सर्फला	९/१०/१२९	३१८
सेरपार	२५/३/३६६	४६१	सेतवडे	४/६/८	६६४	सोडे हिरोजी	९/१०/१३०	२३४
सेलगाव	१४/२/१५०	५१२	सेतवडे	१३/६/६६	८५६	सोडो	२६/५/१८४	४३१
सेलगाव	१४/१०/५३	३,५७९	सेताणे	६/५/१०२	८२७	सोडोली	१३/१/१६	१,२३६
सेलगाव	१५/१/१६५	१,१२१	सेताळे	६/१०/६	८२७	सोडुडी	१२/१०/६९	९५७
सेलगाव	१६/२/८३	४८६	सेदपूर	२१/२/२८०	४०९	सोंड्या	२५/२/३०	५७५
सेलगाव उमाटे	२३/१/१५०	२९३	सेदानी	२२/१/२०५	३९२	सोतलवण	२०/२/१५८	ओसाड
सेलगाव गांजी	१६/६/१०५	५४६	सेदापूर	८/१०/४६	४०९	सोंदलगाव खु.	१४/१२/१२०	१५१
सेलगाव थडी	१६/२/२	३२१	सेदापूर	१०/९/९७	२,०२३	सोदलगाव बु.	१४/१२/२००	३२४
सेलगाव (लपणे)	२३/१/१८०	७९६	सेदापूर	१०/११/४६	१७७	सोदलागोंदी	२५/१/३११	३१
सेलडोह	२३/२/३४५	९२०	सेदापूर	१३/१/७५	५५६	सोदीपूर (व ग्रा)	२५/२/४१	१६३
सेलवाडी	१५/२/२१५	४२७	सेदापूर	१४/८/१६३	६९	सोंद्री	२६/१/१४२	९९४
सेलसुरा	१५/४/१७१	६७०	सेदापूर	१६/१/३९	११८	सोनई	८/६/९९	११,७४९
सेलसुरा	२३/२/१४६	८१५	सेदापूर	२०/४/१९४	११८	सोनक पिंपळगाव	१४/१२/४५	९६०
सेलाडा	२६/१/३०९	२७	सेदापूर	२१/२/२८४	८२	सोनकरे	११/१/३१	१,३४०
सेलापुरी	१६/२/४५	४०१	सेदापूर	२१/४/९६	१९८	सोनकुड	२५/२/२४२	ओसाड
सेलारी	२५/२/५१९	ओसाड	सेदापूर	२१/४/१०९	८३	सोनके	१०/६/७	२,०१९
सेलु	१८/९/७७	१,४०२	सेदापूर	२१/६/९०	१६८	सोनकेळ	२०/१/९७	६३
सेलु	१६/१/१३०	७०७	सेदापूर	२३/२/९६	९९६	सोनकोठा खार	३/५/१४	ओसाड
सेलु	१६/२/१६४	४१६	सेलगाव	१७/४/९१	१०५	सोन खडके	६/८/७५	५१४
सेलु	१८/५/१०९	५८४	सेलु (ग्रा.)	१५/५/१६४	१,०५३	सोनखस	२१/४/१८२	७८
सेलु	१८/७/६	४४४	सेलु (न. पा.)	१५/५/ना १	१,०५३	सोनखस	२२/१/१८७	५७५
सेलु	२३/२/३६०	४,५१९	सेलु	१५/८/१५७	६४९	सोनखस	२२/२/१७१	१०९
सेलु	२३/३/१२०	१९५	सेलु	१७/१/६१	७९७	सोनखस	२२/२/३५३	१००
सेलु	२३/३/१५५	७२६	सेलु	१५/७/८८	१,१४६	सोनखाब	२४/१/२९५	५४०
सेलु	२४/२/२२५	४३८	सेलु	२/८/१६८	४७७	सोनखार	२/११/४१	ओसाड
सेलु	२४/४/२२५	२९२	सेलु	२२/३/२८८	२१८	सोनखार	२/११/७६	२७
सेलु आबा	१६/७/७९	७१४	सेलु	२२/३/३२४	२३१	सोनखार	३/२/११९	ओसाड
सेलु (काटे)	२३/२/३७८	१,०५५	सेलु	२२/४/३६	२३१	सोनखार	३/६/२०	८५०
सेलु खु.	१८/५/९०	३३०	सेलु	२६/२/३५	१,१०९	सोनखार	३/८/७८	१७८
सेलुद	१४/४/३३	१,००४	सेलु	१०/८/३०	७१३	सोनखार	३/९/३३	ओसाड
सेलुद	१४/९/१५४	५३४	सेलु	७/९/७१	११५	सोनखास	२०/३/२९७	२९४
सेलु परळी	१६/७/२७	४३४	सेलु	२/१/४१	७७२	सोनखास	२०/५/४४	११४
सेलु र	२६/३/८१४	९७	सेलु	३/५/५०	६८९	सोनखास	२०/६/२६०	६०३
सेलु र चक	२६/४/३१६	२६	सेलु	१२/१/४५	१,३४८	सोन ख.	६/१/३३	२०५
सेलु र नागरेड्डी	२६/४/३११	१९४	सेलु	१९/१/४०	८८५	सोनखेड	१५/७/१९१	३४४
सेलोडपार	२५/१/१०६	४८२	सेलु	५/७/४३	६०१	सोनखेड	१५/८/१९९	३५
सेलोटी	२४/५/३७१	ओसाड	सेलु	६/२/१६४	२१९	सोनखेड	१७/५/२०	२,८२२
सेलोटी	२४/५/४६६	४१२	सेलु	६/३/२४	६०	सोनखेड	१८/१/१५	२८१
सेलोटी	२५/३/७७	१,८९५	सेलु	२३/२/४२२	२	सोनखेड	१८/११/१८५	८२७
सेलोटी उर्फ वाघेडा	२६/२/१६४	३१७	सेलु			सोनखेड	२१/४/२०५	१५६

नाव	स्थलांक	लोकसंख्या	नाव	स्थलांक	लोकसंख्या	नाव	स्थलांक	लोकसंख्या
(१)	(२)	(३)	(१)	(२)	(३)	(१)	(२)	(३)
सोनखेडा	१४/५/५१	२४४	सोनपेठ	१५/८/ना.१	५,६७६	सोनसवाडी	१४/३/४९	ओसाड
सोनखेडा	१४/६/३०	४३२	(न.पा.)			सोनसळ	११/१/२७	९१४
सोनखेडी	७/४/११५	५६९	सोनपेठ	२३/२/३९५	ओसाड	सोनसावगी	१५/२/२४	२५४
सोनगव्हाण	२०/६/३२९	३३७	सोनबरड	२०/१/२८१	२५६	सोनाहिवरा	१६/७/४	४०१
सोनगाव	३/८/२९	२८४	सोन बरड प्र.	१९/२/१७९	२	सोनाट	१०/५/९७	१८४
सोनगाव	४/३/१०८	१,२३४	मलकापूर.			सोनाटी	१९/५/१९७	१,२४१
सोनगाव	८/५/२	१,६३२	सोनबरड प्र.	१९/२/२०५	६२	सोनापाटी	६/२/१२८	३८७
सोनगाव	९/१२/६१	५,३५७	रोहिणखेड			सोनापार	२४/२/१८२	१५०
सोनगाव	१०/२/५६	१,०३५	सोनबर्डी	७/५/१२५	२५७	सोनापूर	९/७/४३	६८२
सोनगाव	१०/५/१८४	८४५	सोनबर्डी	२२/४/३५४	८४६	सोनापूर	१०/९/१४१	८६०
सोनगाव	१६/४/५	२२३	सोनबर्डी (व ग्रा)	१९/१/१२	९१	सोनापूर	२१/१/१५४	५३७
सोनगाव	२१/३/१२	ओसाड	सोनबिहरी	२५/१/१५४	१,२८२	सोनापूर	२२/५/७५	३२५
सोनगाव	२१/४/९९	६१०	सोन बु.	६/१/३२	१४०	सोनापूर	२३/१/३४४	ओसाड
सोनगाव	२१/६/१४३	१,०२६	सोनमांजरी	१७/५/२२	१९७	सोनापूर	२३/३/३८९	ओसाड
सोनगाव तर्फ सातारा	१०/९/६५	१,१९२	सोनमाळा	२५/३/११४	४८२	सोनापूर	२६/१/१८९	१५५
सोनगाव समतलिब	१०/९/९९	१,०१४	सोनमोह	२४/१/२९०	५३	सोनापूर	२६/३/६७३	ओसाड
सोनगिरी	१४/५/४८	३७३	सोनमोह	२४/१/२९०	५३	सोनापूर	२६/३/७९८	६३७
सोनगिरी	१८/२/९३	१३६	सोनलगी	११/५/८२	७९३	सोनापूर	२६/४/२३१	ओसाड
सोनगिरी	१८/३/६९	१,०६५	सोनलवाडी	१२/९/१४	९१८	सोनापूर	२६/४/२५८	१,४३५
सोनगिरी	२०/२/४०	२०२	सोनवटी	१५/५/१५	२९५	सोनापूर	२६/५/१४७	५१५
सोनगिरी	२०/३/२३३	१८६	सोनवटी	९/१४/२०	२०७	सोनापूर तुकूम	२६/१/२०९	१७०
सोनगीर	५/३/१२	३४७	सोनवटी	१०/९/४६	६४६	सोनापूर देशपाडे	२६/४/३८१	८३०
सोनगीर	५/१३/४०	५१७	सोनवटी खु.	१०/२/६७	३६५	सोनाबर्डी	२१/१/१०	२१४
सोनगीर	६/१०/२२	६,७५०	सोनवटी बु.	१०/२/६८	५१९	सोनांबे	५/१३/२१	२,०२४
सोनगीर वाडी (१)	१०/३/५०	४६	सोनवटी सुपे	९/१२/४४	६९५	सोनारखेडा	२१/५/११९	३४७
सोनगीर वाडी (२)	१०/३/५०	वाई	सोनवडे	४/७/८९	७८२	सोनार गव्हाण	१९/५/३९	३६२
		शहरात	सोनवडे	१०/१०/१६२	२,८३३	सोनारवाडी	४/७/१३७	५६२
		समाविष्ट.	सोनवडे	११/२/२१	१,०६८	सोनारवाडी	१३/९/४७	१,५३३
सोनगे	१३/८/३४	१,०६४	सोनवडे तर्फ कळसुली	४/१३/३	१,८६०	सोनारवाडी	१३/१२/२९	२९१
सोनघर	३/१२/६२	३२४	सोनवडे तर्फ हवेली	४/१३/२९	१,०६८	सोनारवाडी	१८/७/३२	३१५
सोनघर	३/१३/६१	२१७	सोनवती	१८/५/१०२	१,३५९	सोनारवाही	२४/५/१९९	४७९
सोनज	५/२/११२	२,१६८	सोनवद खु.	७/५/२४	३७१	सोनारी	३/३/४	१,२०७
सोनजांब	५/६/८७	१,३०४	सोनवद तर्फ शहादा	६/४/१२३	१,१५६	सोनारी	५/१३/२२	१,५०८
सोनंद	१२/९/५७	४,००३	सोनवद ब.	७/५/२३	१,६१९	सोनारी	७/१२/५४	७६०
सोनदरी	१०/५/९८	४१७	सोनवळ	१८/८/५२	७७८	सोनारी	८/१/७	५१३
सोनदाभी	२२/३/३३८	५७५	सोनवळ उर्फ जनुना	२०/६/१४०	३३४	सोनारी	१७/२/९०	५८४
सोनदेव	१४/१०/१७३	७७६	सोनवळा	१६/६/१३५	८६४	सोनारी	१७/४/६३	१,१६८
सोनपुरी	२४/५/८७	२४४	सोनवाडी	१४/१/२	३८०	सोनारी	१८/२/७७	१,५८७
सोनपुरी	२४/५/१३७	२२६	सोनवाडी	१४/७/१०८	१२७	सोनारी खु.	१४/१/१३८	७७
सोनपुरी	२५/१/१८२	३८९	सोनवाडी	२०/१/७७	७५	सोनारी बु.	१४/१/१३९	२१४
सोनपुरी	२५/१/३६८	१,१०७	सोनवाडी खु.	१४/११/७५	२१	सोनारदिगर	६/८/४७	१,८१४
सोनपुरी	२५/२/९८	४७	सोनवाडी खु.	१४/११/१३७	१२०	सोनार्ली	१३/१/१	४५३
सोनपुरी	२५/३/४०	३०९	सोनवाडी बु.	१४/११/७६	४९०	सोनावळ	४/१५/८६	३०१
सोनपूर	२४/१/१००	ओसाड	सोनवाडी बु.	१४/११/११०	ओसाड	सोनावळे	२/९/८१	१,४८२
सोनपूर	२४/१/२८६	१६७	सोन वाढोणा	२२/१/१८५	१,४३३	सोनावळे	२/१०/१८८	१४८
सोनपूर	२४/२/१२	२१६	सोनवाल तर्फ बोरद	६/४/३७	५७८	सोनावळे	९/१/७३	५७७
सोनपूर	२४/२/१४४	४८२	सोनवाल तर्फ हवेली	६/४/७४	१३५	सोनावळे	२/४/१६९	१,०१२
सोनपूर	२४/३/१८३	५८	सोन विहीर	८/७/९९	५६१	सोनाळा	१७/२/१४३	२६१
सोनपूर	२६/३/२२५	१०९	सोनशीव	२/५/१२८	२०५	सोनाळा	१९/१/२३	४,३६६
सोनपूर	२६/३/२६०	२३	सोनखोलु	६/७/४५	८००	सोनाळा	२०/२/२१	३३२
सोनपूर	२६/३/४१०	२३०	सोनसडे	३/१०/२८	४१४	सोनाळा	२०/३/१३१	६९२
सोनपूर चक	२६/३/७९	ओसाड	सोनसरी	२६/३/३१७	५७८	सोनाळा	२०/४/९२	२००

नाव	स्थलांक	लोकसंख्या	नाव	स्थलांक	लोकसंख्या	नाव	स्थलांक	लोकसंख्या
(१)	(२)	(३)	(१)	(२)	(३)	(१)	(२)	(३)
सोनाळा	२०/६/११६	८८०	सोनेगाव	२३/३/९९	१५३	सोनोटी	७/७/७७	३३०
सोनाळी	१३/५/६३	५२९	सोनेगाव	२३/३/२१९	ओसाड	सोनोडी	९/८/४६	८५९
सोनाळी	१३/६/२१	८३३	सोनेगाव	२३/३/३३६	१	सोनोरली	२२/४/२३२	ओसाड
सोनाळी	१३/८/३६	१,६३८	सोनेगाव	२३/३/३५८	ओसाड	(व ग्रा).		
सोनाळे	२/१/१३१	२९८	सोनेगाव	२४/१/१५८	ओसाड	सोनोरा	२३/२/५४	१,३८९
सोनाळे	२/५/१४६	७००	सोनेगाव	२४/१/२७१	१२	सोनोरा काकडे	२१/६/२१०	३०६
सोनाळे	२/७/१८८	५२३	सोनेगाव	२४/२/२०१	५७३	सोनोरा खु.	२१/६/१६६	१७५
सोनाळे	७/१२/७२	१,५०२	सोनेगाव	२४/३/८०	२४६	सोनोरा बु.	२१/६/१६०	५६९
सोनिवली	२/१०/१८४	२९४	सोनेगाव (१)	२४/४/१५२	२८२	सोनोरी	९/११/१५	१,२७१
सोनी	११/६/५०	३,५७६	सोनेगाव (२)	२४/४/१५२	नागपूर शह- रात समाविष्ट.	सोनोरी	२०/४/३१	९०५
सोनी	२५/१/२७७	२,५८१	सोनेगाव	२४/४/१६८	नागपूर	सोनोरी	२०/४/१०३	७४४
सोनी	२५/३/५९८	२,१५१			शहरात	सोनोरी	२१/२/१४९	५७६
सोनी जवळा	१६/६/९९	८९६			समाविष्ट.	सोनोली	२२/४/३	५११
सोनी मोहा	१६/६/२१	७४०	सोनेगाव	२४/४/२१६	१,१९५	सोनोली	२४/२/२२४	३१८
सोनी सांगवी	५/७/९१	३७६	सोनेगाव	२४/४/४११	६९७	सोनोली	२४/२/१९०	७
सोनुना	१९/५/३४१	३७७	सोनेगाव	२४/४/४४१	४०५	सोनोली	२४/४/४१६	२२८
सोनुना	२०/२/१८७	१९६	सोनेगाव	२४/५/१९	२३०	सोनोली	२५/१/५९	२३१
सोनुली	२२/४/१३०	७००	सोनेगाव	२४/५/६७	९	सोनोशी	५/१२/१२५	३३७
सोनुली	२६/५/७०	७३४	सोनेगाव	२४/५/२०५	२७५	सोनोशी	८/३/१९	६३१
सोनुली	२६/५/१०५	१२४	सोनेगाव	२४/५/२७७	१	सोनोशी	८/१०/६८	९४९
सोनुली	२६/५/२५०	३७३	सोनेगाव	२४/५/५१६	ओसाड	सोनोशी	१९/५/२३१	१,४६४
सोनुली	२४/१/५६	८७४	सोनेगाव	२५/१/१९	१,७६७	सोन्ना	१५/२/१६७	१९१
सोनुली	२५/२/२५४	४७७	सोनेगाव	२५/१/२५६	६८४	सोन्ना	१५/५/६३	९७९
सोनुली	२६/१/२१४	३३५	सोनेगाव	२५/२/५५	७०४	सोन्ना	१५/६/१४१	७३७
सोनुली खु.	२६/१/६४	२२०	सोनेगाव	२५/२/३९९	२३७	सोन्ना	१५/७/३१	३४१
सोनुली चक	२६/१/१९९	ओसाड	सोनेगाव	२५/२/४३५	६९१	सोन्ना	१५/७/१९८	३६३
सोनुली बु.	२६/१/२०२	३६८	सोनेगाव	२५/३/३	१३८	सोन्ना खोटा	१६/६/७	४००
सोनुली रोठ	२६/४/३९	ओसाड	सोनेगाव	२५/३/३०२	ओसाड	सोन्नाथडी	१६/२/७६	१,१३४
सोनुली	१३/१/११६	७८९	सोनेगाव	२५/३/४६७	४८१	सोन्याळा	११/५/६०	२,३६५
सोनुळा	१५/५/८७	२५६	सोनेगाव	२६/१/१४८	५४९	सोपारा	२/६/१३	२,७७०
सोनुली	४/१५/५	१,२९५	सोनेगाव	२६/२/१४०	१३३	सोबलगाव	१४/६/५१	३८९
सोनुली	१३/९/७३	३७५	सोनेगाव	२६/२/२१०	२९७	सोमज	५/१२/१०५	४०४
सोनेखारी	२५/१/११९	४६०	सोनेगाव	२६/२/२६५	५०८	सोमटे	२/४/३९	५२६
सोनेखारी	२५/१/४१३	४८४	सोनेगाव	२६/२/३०७	२५२	सोमठणे	३/२/१५४	५५०
सोनेखारी	२५/३/३४	१०१	सोनेगाव	२६/२/३३१	१६८	सोमठाण जोस	५/११/८०	३१८
सोनेगाव	८/१३/५५	१,२३६	सोनेगाव	२६/४/४४	४०५	सोमठाण-देश	५/११/१६	१,१२४
सोनेगाव	१५/७/१८०	२३९	सोनेगाव आबाजी	२३/२/८४	१,०५५	सोमठाणा	१४/१०/२५	१,११२
सोनेगाव	१५/८/६४	१८९	सोनेगाव (बाई)	२३/२/१३८	७५१	सोमठाणा	१५/५/७४	७६४
सोनेगाव	१६/५/८४	४०१	सोनेगाव (व ग्रा)	२६/२/२४७	३४५	सोमठाणा	१५/७/१०३	७९६
सोनेगाव	१८/४/२	९१६	सोनेगाव (सांगवी)	१८/१/५६	२१२	सोमठाणा	१६/२/७१	ओसाड
सोनेगाव	१८/७/१६	१९५	सोनेघाट	२४/३/१७८	११२	सोमठाणा	१७/४/४५	७५७
सोनेगाव	२१/६/२२६	७३७	(सालेबर्डी).			सोमठाणा	१७/५/१८०	१६०
सोनेगाव	२२/२/१७२	५७७	सोनेपाडा	२४/५/४८८	७५	सोमठाणा	१७/६/२९	८०१
सोनेगाव	२२/५/१३८	७००	सोनेरांगी	२६/३/३१५	४९९	सोमठाणा	१९/४/१८२	४६२
सोनेगाव	२३/१/१४८	४०२	सोनेवाडी	६/७/८९	६८२	सोमठाणा	१९/५/२७८	५१५
सोनेगाव	२३/१/१५७	ओसाड	सोनेवाडी	८/९/८२	५८८	सोमठाणा	२०/३/८०	३७९
सोनेगाव	२३/१/१८५	ओसाड	सोनेवाडी खु.	५/१०/६८	२६९	सोमठाणा	२०/५/२१२	९०१
सोनेगाव	२३/१/२३४	ओसाड	सोनेवाडी बु.	५/१०/६९	६७४	सोमठाणा	२०/६/२१९	३५८
सोनेगाव	२३/२/३३३	ओसाड	सोने सांगवी	८/७/६९	५४२	सोमठाणा	२१/२/१३९	ओसाड
सोनेगाव	२३/२/४००	१,१२२	सोने सांगवी	९/४/२०	१,०५०	सोमठाणा	१७/४/४४	७७७
सोनेगाव	२३/३/७९	२७४	सोने सांगवी	१६/६/११७	१,०९५	जागीर.		
सोनेगाव	२३/३/९१	३४१	सोने सांगवी	१८/११/२६	१३२	सोमठाणे	५/१३/७०	१,१९१

नाव (१)	स्थलाक (२)	लोकसंख्या (३)	नाव (१)	स्थलाक (२)	लोकसंख्या (३)	नाव (१)	स्थलाक (२)	लोकसंख्या (३)
सोमठाणे खु.	८/१०/१४	३२५	सोयगाव	५/२/४९	२,०९४	सौदळा	८/६/६९	६५४
सोमठाण नलवडे	८/१०/३५	५८९	सोयगाव	५/८/७६	४५६	सौदळा	२०/१/६	१,३८०
सोमठाण बु.	८/१०/३८	४०४	सोयगाव*	१४/३/४७	३,०२७	सौदळी-हिरापूर	२१/४/२०४	२३६
सोमठाना	२०/४/२९८	४१०	सोयगाव	१४/४/८७	१,१६८	सौदळे	४/१०/१४	१,२९३
सोमठाना खु.	२१/१/व ग्रा८१	५१	सोयगाव	१९/४/३०	३६२	सौदाने	५/२/१०७	३,८०१
(ब ग्रा).			सोयजना	१५/१/१४०	५३०	सौदाने	६/१०/११८	९९८
सोमठाना बु.	२१/१/व ग्रा८२	ओसाड	सोयजना	२०/५/२३५	५७८	सौदाना	१६/४/२२	३६२
(ब ग्रा).			सोयता	२०/६/१३०	५११	सौदाना	१६/५/८१	२७५
सोमतवाडी	९/१/९८	३३२	सोयदेव	१९/५/२९६	८७४	सौदाना	१६/६/१५७	५३१
सोमथळी	१०/२/५४	१,३३६	सोयेगाव	८/१/७६	१५९	सौदे	१२/१/८१	७९९
सोमनपल्ली	२६/३/८४७	३६०	सोर	२/७/१४८	२४८	स्वयमदेव	४/५/७९	३५६
सोमनपल्ली	२६/४/३९९	५७०	सोरगा	१८/१/१५७	१५४	स्वरुपखेड	२०/२/३	२१४
सोमनपल्ली	२६/६/६३८	३०८	सोरजा	१५/२/११९	२००	स्वाली	३/४/१०१	७६
सोमनपल्ली चक	२६/४/४०१	ओसाड	सोरटा	२३/१/४६०	१,२३३	स्वामीन	२०/५/५३	२२१
सोमनवाडी	१६/७/१२०	४१९	सोरना	२५/२/९५	३३१			
सोमनाथ	१४/१०/९७	५०६	सोरा	१८/१/४०	२५२			
सोमनाथपूर	१८/८/१३८	२७८	सोराकासा	२६/५/१६८	५०			
सोमनाथ	१६/६/१६४	७६७	सोरापाडा	६/२/१४७	४७			
बोरगाव.			सोरेगाव	१२/७/४१	१,९८३	हकीकतपूर	१४/८/१२४	ओसाड
सोमनाळा	२२/५/१२४	२५४	सोडी	११/५/६१	१,४२५	हकीगतपूर	८/८/५९	२५६
सोमनाळा	२४/५/४४३	१६४	सोलगव्हाण	१४/१०/१९७	३०७	हगदळ	१८/१/६५	४०२
सोमनाळा	२४/५/४५३	४६५	सोलगाव	४/९/२१	१,५३०	हंगरगा	१७/६/३९	४३३
सोमनाळा	२५/२/४४१	७४	सोलनापूर	१४/११/१५४	१,०५८	हंगरगा	१८/१/१५४	३६६
सोमनाळा	२५/२/४४७	७६०	सोलापूर (ग्रा.)	१२/७/३५	६,७६४	हंगरगा	१८/६/४०	३२४
सोमनाळा	२६/२/५६०	ओसाड	सोलापूर**	१२/७/ना.१	३३७,५८३	हंगरगा	१८/११/१५४	९७६
सोमनूर	२६/६/६४०	३२७	(न पा)			हंगरगा कुघर	१८/८/१७	६१५
मालगुजारी.			सोलिवडे	४/९/१००	२२८	हंगरगा खु.	१७/७/१२१	५७७
सोमपुरी	१४/११/३२	५६८	सोलेगाव	१४/८/१९२	५२४	हंगरगा नळदुर्ग	१८/६/१०२	१,९९७
सोमपूर	५/१/४१	१,८३६	सोल्ये	४/९/६९	५०९	हंगलूर	१२/७/२८	८७३
सोमडी	१०/५/१७६	५०५	सोवेली	४/१/५२	५८०	हंगलूर	१८/६/७१	५९९
सोमलगाड	२३/२/३४४	ओसाड	सोवेली	४/२/६५	७९८	हंगिरगे	१२/९/६२	१,७६६
सोमलपूर	२५/३/२७३	३७२	सोस	१५/२/७५	४७०	हंगीरगा	१७/४/१०२	५०५
सोमलपूर	२५/३/२८९	ओसाड	सोहगाव	२६/६/५४	१६९	हंगे	८/८/८९	२,२५७
सोमलपूर	२६/३/६११	६२	सोहळे	२६/३/२५०	१७२	हंगवाडी	८/३/८७	४९७
सोमलवाडा	२४/४/१७१	नागपूर	सोहागपूर	२२/२/१०४	ओसाड	हंगवाडी	१८/२/२५	३६
		शाहरात	सोहाळे	१२/६/७४	१,२९२	हचनाळ	१८/८/१२४	४८७
		समाविष्ट.	सोहाळे	१३/१०/४१	७१३	हचनाळ	१८/११/१५१	२७८
सोमलवाडा	२५/३/४४	१,५५३	सोहीळ	२०/५/१३१	७८३	हंजगी	१२/११/४५	१,८०१
सोमलवाडी	८/२/१३०	३२५	सोळशी	१०/६/१	१,३१०	हजापूर	१७/३/१८३	२१४
सोमवडी	९/५/५२	७४	सोळाकूर	१३/७/९१	१,४२६	हजारी चक	२६/१/२५०	ओसाड
सोमवार खेडा	२१/१/१४३	४१८	सोळ	९/३/१५२	९६४	हजारी पहाड	२४/४/१२२	नागपूर
सोमवार खेडा	२१/१/व ग्रा३६	११९	सौजना	२२/२/६७	३१५			शाहरात
(ब ग्रा).			सौताडा	१६/५/६३	२,१९४			समाविष्ट.
सोमाटणे	९/५/१६६	४७५	सौते	१३/१/४२	७८१	हटकरवाडी	१२/३/९४	१४३
सोमाणे	६/१/४९	८७	सौदड	२५/२/४१८	४७२	हटकरवाडी	१५/५/१०८	८०३
सोमावल खु.	६/३/२८	६०९	सौदड	२५/३/२१०	३,२९७	हटकरवाडी	१८/१/१७१	५८
सोमावल बु.	६/३/३३	९८४	सौदणे	१२/६/२०	१,०५४	हटकरवाडी	१८/९/१०५	ओसाड
सोमुडी	९/११/१०	६०८	सौदन आवा	१८/७/७९	७७५	हटवाजरी	२२/५/९३	३८३
सोमूर	१७/८/९७	४३८	सौदना डोकी	१८/७/७२	३७५	हटाजूर	२६/३/५७०	१३
सोमेश्वर	४/६/९४	२,३०२	सौदनी	२४/३/१५४	७४	हडा	१५/२/२०५	३२६
सोमेश्वर	१५/८/१४०	१४४	सौदरे	१२/२/६३	१,९६१	हट्टी	५/३/५९	४४०
सोमेश्वर	१७/३/८९	३८३	सौदळ	४/९/७३	१,९९५	हट्टी	५/७/१	५८८



नाव (१)	स्थलांक (२)	लोकसंख्या (३)	नाव (४)	स्थलांक (२)	लोकसंख्या (३)	नाव (१)	स्थलांक (२)	लोकसंख्या (३)
हट्टी	१४/२/६३	१,२९८	हतगड	५/३/५८	७१२	हनुमान हिपरगा	१७/८/४८	६२७
हट्टी	२०/५/१५२	२५५	हतनाडा (व ग्रा)	२१/१/व ग्रा ९	५५	हन्नूर	१२/११/८	१,८१३
हट्टी-इंदी	६/५/६८	२२८	हतनी	१७/४/१२४	३००	हपसापूर	१५/७/२९	३७५
हट्टी खु.	६/९/४६	१,४०६	हतवन	१४/१०/१५७	७११	हंबडी	७/२/७६	१,६६८
हट्टी बु.	६/९/६५	१,०९९	हतेडी खु.	१९/४/२०	५२३	हंबीरे	१३/१२/३९	१२६
हडकणी	४/५/११८	५९५	हतेडी बु.	१९/४/२१	१,२१५	हमजाबाद	१४/८/२०४	ओसाड
हडप	१४/१०/१५३	२३९	हंतोडा	२१/४/५५	५०५	हमदापूर	१५/५/१०१	८१७
हडपसर (१)	९/७/९८	५,४६१	हतोला	१७/१/५६	ओसाड	हमदापूर	२३/१/४७५	२७
हडपसर (२)	९/७/९८	पुणे शहरांत समाविष्ट.	हत्तरगा हळसी	१८/११/१३८	८७१	हमदापूर	२३/२/४७	ओसाड
			हत्तरसंग	१२/८/७९	७४६	हमदापूर	२३/२/४७२	१,३०२
हडपा	२१/६/१५१	४	हत्ता	१५/३/२२	९७७	हमरापूर	२/५/१	७६०
हडपीड	४/१०/४४	७९८	हत्ता	१९/५/२८८	५०७	हमरापूर	३/६/७०	७५५
हडरगुळी	१८/८/४३	२,१२३	हत्तीकणबस	१२/११/८४	१,०७९	हमरापूर	१४/७/१५४	१९४
हडलग	१३/११/८३	१,४४२	हत्तीघाट (व ग्रा).	२१/१/व ग्रा १६१	१०७	हमलापुरी	२४/३/२३३	३३६
हडसणी	१७/२/४८	९०८	हत्तीडोई	२५/२/२६०	६०३	हमिदपूर	२०/४/१४३	ओसाड
हडसती	२६/४/६७	३७७	हत्तीपागडी	२५/२/७३	ओसाड	हमिदवाडा	१३/८/५३	२,०४१
हडसन	७/११/४७	१८६	हत्तीपागडी	२५/२/७३	ओसाड	हमीदपूर	८/९/२०	५२२
हडसनी	१७/१/२८	८८६	हत्तीबोडी	२४/५/५१०	१२०	हमरापूर	१७/३/३२	५२
हडस पिपळगाव	१४/७/१०६	४७२	हत्तीबोडी चक	२६/४/२०४	८०	हयातनगर	१५/७/१६३	१,५५९
हडसुनी	६/१०/१२९	६०२	हत्तीमुंडा	२४/५/४५०	ओसाड	हयातपूर	२०/१/७६	११९
हडस्ती	२३/३/११६	३२०	हत्ती-लेंडा	२६/१/१११	७	हयातपूर	२०/४/२०८	ओसाड
हडांबे	३/२/१८३	३२	हत्तीसर्ग	२४/२/५५	३९३	हयापूर	२१/४/१२७	४८३
हंडिनिबगाव	८/६/३१	४८०	हत्तूर	१२/८/३०	२,८६२	हरकी निमगाव	१६/२/२५	१,१९१
हंडी	४/१२/२७	२,६४१	हदगाव	१६/६/१०३	५५३	हरकूळ खु.	४/११/३९	३,४७६
हंडेवाडी	८/१/१७	३०१	हदगाव* (न.पां.)	१७/२/ना.१	५,५२२	हरकूळ बु.	४/११/४८	३,६१८
हंडोली	१७/४/३५	६५७	हदीदादपूर	१७/३/५५	ओसाड	हरकोळ	३/१०/२२०	६८९
हंडोळी	१८/११/१२२	८३९	हदीयाबाद	१४/८/१२८	८५	हरगुडे	९/११/४९	१,०२०
हणमगाव	१२/८/२५	७७५	हंद्राळ	१२/११/५५	४५७	हरगुळ खु.	१८/५/५७	१,२६७
हणमंतखेडे	७/९/९७	४०१	हंद्राळ	१८/१०/९८	२६५	हरगुळ बु.	१८/५/६१	२,१३५
हणमंतखेडे खु.	७/५/९४	३७४	हंद्राळ	१८/११/१३१	३५१	हरगुळ	१५/८/५४	७२७
हणमंतखेडे बु.	७/५/१२६	६२२	हनपायली	२६/३/५७६	६०	हरगोविंदपूर	१४/७/१०९	ओसाड
हणमंतखेडे मजरे	७/५/१२७	९४	हनपायली	२६/६/३५	४८	हरचंदी	१०/५/२२	३५०
हणमंतखेडे सीम	७/५/१५०	४९७	हनमंतगाव	१४/७/१३६	७७८	हरचेरी	४/६/१०१	३,२३३
हणमंतगाव	८/४/१८	१,८५१	हनमंतवाडी	१६/७/९८	१६४	हरडप	१७/१/३२	७७९
हणमंतगाव	१२/९/५३	६०५	हनवतखेड	१९/१/८७	ओसाड	हरडफ	१७/२/४४	१,६३०
हणमंतगाव	१४/११/१	२६	हनवतखेड	१९/२/२०८	२६८	हरणखुरी	६/१/६५	१९७
हणमंतगाव	१६/३/९१	४३५	हनवतखेड	१९/२/२४८	२१	हरणखुरी	२४/१/१९२	२९५
हणमंत जवळगा	१८/१/१०५	६७४	हनवतखेड	१९/४/६४	७७	हरणखेड	१९/२/१५५	१,३८२
हणमंतपाडा	५/४/१५०	१२९	हनवतखेड	१९/५/१०५	२६८	हरणखेडे	७/७/९७	१,१३७
हणमंतवडिये	११/१/१८	१,२०६	हनवतखेड	१९/५/१६२	ओसाड	हरणगाव	५/५/२४	६२१
हणमंतवाडी	१८/५/७३	१६६	हनवतखेड	१९/५/२२२	४७९	हरणी	१९/४/१०१	४७३
हणमंतवाडी	१८/११/९७	६३५	हनवतखेड	२०/६/११३	६१८	हरणी	२१/५/४३३	२५६
अंबुलगा बु.			हनवतखेडा	१५/२/४५	२३४	हरणी	२६/२/४७९	२४९
हणमंतवाडी	१८/११/१४३	२९	हनवतखेडा	२१/२/२५	६८०	हरणूळ	५/७/४६	४३५
अंबुलगा विठ्ठलनाथ.			हनवतमाळ	५/३/४७	३२२	हरतखेडा	१४/१२/२४	८०३
हणमंतवाडी मुगाव	१८/११/१५०	१४७	हनवाडी	२०/१/१६५	२८६	हरताळा	२१/५/१५५	९४०
हणमंतवाडी	१८/११/१२६	५१५	हनुमंतखेड	२१/३/२३५	ओसाड	हरताळे	७/८/३६	२,२३२
हंडोळी.			हनुमंतखेडा	१४/३/१५	७५०	हरतोटी	२१/५/१५२	२३१
हणमंतवाडी	१८/११/१६५	३१७	हनुमंतखेडा	१४/५/९०	४९०	हरदा	२१/१/१	३५६
हलगरा.			हनुमंतगाव	१४/८/१६२	११३	हरदाळा	२६/२/५०७	ओसाड
हणमंते	१३/९/९५	२७१	हनुमान टाकळी	८/१०/३१	८२८	हरदोना खु.	२६/५/२२२	४४५
हणमनाळ	१३/११/१	१,४४८				हरदोना बु.	२६/५/२२३	१३१

नाम (१)	स्थलांक (२)	लोकसंख्या (३)	नाम (१)	स्थलांक (२)	लोकसंख्या (३)	नाम (१)	स्थलांक (२)	लोकसंख्या (३)
हरदोली	२१/१/३१	२३०	हरिपुर	११/६/१४	१,९७६	हसनापुर	२१/५/१३७	ओसाड
हरदोली	२३/१/४१४	१९३	हरिश्चन्द्र कोठा	३/३/४४	ओसाड	हसनाबाद	८/३/८	५५०
हरदोली	२४/१/३१५	१००	हरिश्चन्द्र पिपळे	३/३/३६	२०८	हसनाबाद	१४/१/३	१६३
हरदोली	२४/२/१७१	१२४	हरिश्चंद्री	९/१४/३९	३६७	हसनाबाद	१४/४/१३५	१,९६७
हरदोली	२४/५/१२०	६८१	हरिसवाडा	२३/१/३२९	१	हसनाबाद	१६/२/१३९	१३५
हरदोली	२४/५/१६५	५१७	हरिसवाडा	२३/१/३९४	१४१	हसनाळ	१७/७/७०	५७१
हरदोली	२५/१/४५६	६५४	हरी जवळगा	१८/११/१४१	८३४	हसरणी	१८/१/८४	४३०
हरदोली	२५/२/१००	७३४	हरीपुरा	७/२/३४	१९८	हसलगन	१८/९/७४	१,५०९
हरदोली	२५/२/१०६	८६९	हरीश्चंद्र पिपरी	१६/२/९०	९२६	हसापुर	१२/११/२४	८३०
हरदोली	२५/२/१८६	८०९	हरीसाल (व ग्रा)	२१/१/व ग्रा १८	४२१	हसापुर	१७/३/८७	११३
हरदोली	२५/३/४६८	६५२	हव	२२/१/३०३	६४४	हसापुर	२१/५/३९१	ओसाड
हरदोली	२६/१/१४५	४७१	हरेगाव	८/४/३९	१०,३९८	हसापुर	२४/३/२१३	७४
हरनबुरी	२३/३/२७७	१३१	हरेगाव	१८/९/९३	१,४०५	हसापुर	२५/२/३३५	ओसाड
हरनाशायली	२६/४/३६४	ओसाड	हरोली	११/६/७७	१,००५	हमापुरी	२४/४/१४४	नागपुर
हरनापुर	२३/३/४८	ओसाड	हरोसाळे	२/५/११९	२५५			शहरात
हरनेरी	३/७/२३	९२	हरोळी	१३/४/२७	१,६०६			समाविष्ट.
हरपवडे	१३/२/१०१	७६०	हर्चे	४/८/८२	१,४०९	हसारा	२५/२/१२०	१,१७२
हरपवडे	१३/१०/३८	३३३	हर्जना	२२/२/२७४	५३९	हसुर	१३/४/१७	१,२९६
हरपुड	९/१०/७०	१८४	हर्डी	४/९/५३	५५४	हसूर	१३/५/७५	१,७५४
हरपुडे	४/७/११८	९७९	हर्णस	९/१४/८४	५०५	हसूर खु.	१३/८/७७	१,४४०
हरपुर	२४/४/२५२	नागपुर	हर्णी	९/११/५२	१,०७९	हसूर चंपू	१३/११/२	२,३३२
		शहरात	हर्ण	४/२/ना.१	६,४७९	हसूर खु.	१३/८/७४	१,०२१
		समाविष्ट.	हर्दखले	४/८/५२	१,३७८	हसूर सांसगिरी	१३/११/४६	१,८७५
हरवळ प.	१७/५/२७	८८७	हर्शी	२२/३/१३२	१,२७६	हसेगाव	१८/९/३८	२,४००
उस्माननगर.			हर्षवाडी	५/९/३६	६५	हसोरी खु.	१८/११/१३७	३२९
हरम	२१/२/४९	१,२११	हलकी	१८/११/२७	१,२७८	हसोरी खु.	१८/११/२९	१,३९६
हरमोड	१९/२/२७६	ओसाड	हलगरा	१८/११/१६४	२,५१७	हसोळ	४/८/३७	४६०
हरमालदंड	२६/३/२२७	५४	हलदहिवडी	१२/९/११	८४२	हसोळ तर्फा सौदळ	४/९/६८	१,१२०
हरभंडी	३/१०/१११	३८३	हलदोला	१४/१०/५६	४५१	हस्वपोखरी	१४/१२/२२	१,२२२
हरसुले	५/१३/१४	३२२	हलबीटोला	२५/१/३२७	६५	हस्तरा	१७/२/१०६	१,०३९
हरसूल	५/५/१३२	१,८२५	हलबीटोला	२५/१/४१८	४८४	हस्ता	१४/१/९३	८९२
हरसूल	५/७/५१	३०१	हलवेर	२६/६/२७३	६०	हस्तापुर	२२/२/९३	१६७
हरसूल	१४/८/७	१,४६९	हलसवडे	१३/५/८५	१,०४९	हस्ते	५/३/१२३	२६३
हरसूल (१)	१४/९/२७	२,३७०	हलसी तुगाव	१८/११/१६७	१,४३१	हस्ते	५/६/५४	१,१११
हरसूल (२)	१४/९/२७	ओरंगाबाद	हलसी हुत्तरगा	१८/११/१३२	७७८	हस्ते पिपळगाव	१४/१०/१९८	९६६
		शहरात	हलालपुर	६/३/३८	८५	हस्तापुर	१७/४/२५	४०८
		समाविष्ट.	हलडा	१४/२/५७	१,२०५	हळकर्णी	१३/११/४२	३,९३९
हरसुली	१४/८/२०९	३०६	हल्लाळी	१८/११/१८९	९१८	हळणी	१८/१/७३	७१०
हरसुळ	२२/१/२५२	१,९८२	हलिवरे	३/५/१८	५२६	हळदगाव	१८/७/७०	३३५
हरसोडा	१९/२/२३	२,९९८	हसनपुर	१४/९/७२	ओसाड	हळदगाव	२३/३/२५८	४७७
हरळ	४/९/७९	६६२	हसनपुर	१४/९/२१०	ओसाड	हळदगाव	२४/४/३८८	२९३
हरळी	१०/१/४२	३४०	हसनपुर	२१/४/१६२	५३६	हळदगाव	२४/५/२३०	३३२
हरळी	१५/२/९६	१८८	हसनपुर-	२१/४/४६	३०७	हळदपाडा	२/१/७२	९८६
हरळी खु.	१३/११/५९	१,६९२	पारडी.			हळदव	१७/५/११४	२०९
हरळी बु.	१३/११/५८	१,२६७	हसनापुर	८/४/१६	१,२६५	हळदवडे	१३/८/६४	४७०
हरांबा	२६/४/२७१	१,३०२	हसनापुर	८/७/७८	७२५	हळद वाढोणा	१८/८/६८	३३२
हरालपुर	२३/२/७	ओसाड	हसनापुर	१४/१२/१५०	५४१	हळदा	१७/४/३७	९६६
हराशी	२३/१/२८५	१३२	हसनापुर	१५/६/३२	१८७	हळदा	२०/५/११५	६७२
हराळ	२०/६/२२४	२,०२०	हसनापुर	२०/२/४५	२२१	हळदाणी	६/८/८४	२,९१६
हराळबेड	१९/४/१३४	२९०	हसनापुर	२०/४/४	२८८	हळदी	१३/५/६७	१,४१९
हराळी	१८/१०/४५	५४५	हसनापुर	२०/४/१६८	ओसाड	हळदी	१३/८/५०	१,४६०
हरिग्राम	३/२/६५	५६७	हसनापुर	२१/३/१७	ओसाड	हळदी	२५/३/३८२	८६

नाव	स्थलांक	लोकसंख्या	नाव	स्थलांक	लोकसंख्या	नाव	स्थलांक	लोकसंख्या
(१)	(२)	(३)	(१)	(२)	(३)	(१)	(२)	(३)
हळदी	२६/३/७९६	२६२	हातवे	४/९/१०३	६९३	हातेड खु.	७/१/१७	१,९३४
हळदो	२६/४/१५२	१६४	हातवुई	६/१/३६	११९	हातेड बु.	७/१/१८	२,२४०
हळदो गावगत्रा	२६/४/१८९	७६७	हातनो	१७/५/६५	५२३	हातेरी	२/३/३७	९११
हळदो रुकूम	२६/४/१८६	ओसाड	हातनी	२२/१/१५८	५५१	हातेड	३/७/३	३७५
हळदुगे	१२/२/१०८	९६२	हातनूर	७/७/३४	५९४	हातोडी	२४/३/२५३	२९९
हळदुग	१८/९/१६	७०	हातनूर	५/१/५	१४२	हातोलण	१६/३/५६	४४८
हळदुळे	३/१४/४१	२५६	हातनूर	६/७/९३	१,६१३	हातोला	१६/३/३९	८९७
हळदी	१७/७/१०८	१,०७८	हातनूर	११/४/३१	३,०५६	हातोला	१८/३/१२	९७१
हळवल	४/११/५६	१,५२५	हातनूर	१४/१/४९	२,७४५	हातोला	२०/३/३२८	१,०७०
हळी	१८/८/८	३,७२७	हातनूर	१५/५/३४	८३३	हातोला	२२/१/२२	९६९
हळ्ळी	११/५/८१	१,२८९	हातने	२/३/८१	१६७	हातोला	२२/२/४५	३९८
हांगरगा	१७/७/३१	७३९	हातनोरे	५/६/९६	६१९	हातोली (शिवनी आमदरी).	२०/५/२१९	१,१३८
हाचबोडी	२६/६/१५१	२९	हातनोली	३/४/१९	१,१५५	हातोळा	१६/७/१२१	१,५२१
हाजगोळी	१३/१२/१२८	१,१६७	हातनोली	११/४/२६	१,०९६	हात्तीज	१२/२/११४	९९७
हाजगोळी खु.	१३/१०/२४	२९१	हातनोसी	९/१४/१२०	४८४	हात्तेसीगपुरा	१४/९/१०८	औरगाबाद बहरात समाविष्ट.
हाजगोळी बु.	१३/१०/२३	५०७	हातबन	९/१/८८	ओसाड	हात्रळ	८/१०/४१	३६४
हाजापूर	१२/१०/१५	५१५	हातमाळी	१४/९/१५०	७२६	हादगाव खु.	१५/५/२०	८११
हाजीपूर	१६/१/४२	३२४	हातमाळी	१५/४/६५	१९९	हादगाव बु.	१५/५/१२०	१,६८४
हाजीपूर	१६/३/१०५	२७१	हातराळ	१७/७/९४	८५७	हादेवाडी	१३/१०/३२	२४९
हाज्जापूर	१७/६/१६०	३३३	हातरंडी	५/३/८८	५३८	हानकदरी	१५/३/५३	१४३
हाटक्याळ	१७/५/१४५	५९३	हातरंडी	५/५/२८	९८३	हानवतखेडा	१५/१/२७	२७२
हाट मोहिदे	६/५/९८	१,१०७	हातरुण	२०/२/३२	२,३५६	हानवतखेडा	१५/३/१०९	२६७
हाट्टा	१५/७/३६	३,००५	हातर (व ग्रा)	२१/१/व ग्रा ३२	३७५	हानुमंत पिंपरी	१६/६/७८	७३१
हाडकी कन्हाळ	२६/३/१८९	ओसाड	हातल विडी	८/८/७४	३७५	हानगाव	१७/८/९५	२,९८७
हाडगा	१८/११/५९	१,३३४	हातलवाडी	१५/५/७९	५५५	हानोडी	१५/१/१६९	२२३
हाडप सावरगाव	५/११/८५	३२१	हातला	२०/३/१४	१५४	हापीनखार	३/९/७५	२०८
हाडवी	९/९/६०	५०८	हातला	२१/५/२६१	४६	हामदावाज	१०/९/८८	३०८
हाडसर	९/१/३५	७९१	हातला	२२/३/२३२	५२६	हारदडा	२२/३/२८४	३६६
हाडापेठ	२६/३/६०२	४०	हातला	२३/१/४०८	१६३	हारनाळा	१७/६/१५३	९६
हांडी	१५/२/१६	७९७	हातला	२४/१/२४२	५५१	हारनाळी	१७/६/१८३	२६२
हाडे	२/३/१९	४६८	हातले	७/१३/१२३	१,०१६	हारपाळा	१४/५/१९	४८७
हाडोप्री	१८/३/७६	५६४	हातलोट	१०/४/२३	२८२	हारबळ पट्टी कंवार.	१७/५/१८९	२३५
हाडोळती	१८/१/१५३	३,४५२	हातलेंडी	५/५/१२८	४४१	हारवाडी	१६/७/१६९	१,०१५
हाडोळी	१८/१/३५	५७४	हातलोणी	२६/५/३४	२४८	हारवित	३/११/११	४७३
हाडोळी जहागीर	१७/५/१२१	१,०१२	हातवन	१५/१/१२४	३७४	हारसद	१७/५/३१	३६२
हाडोळी ब्रम्हरोट	१७/५/१५१	९१४	हातवळण	८/९/१०९	४७४	हारसवाडी	१४/१/८	३७५
हातकंगले*	१३/३/३३	५,०५३	हातवीज	९/१/७६	२९८	हारर	१३/१०/२६	३४९
हातकवडा	२४/५/२६२	ओसाड	हातवे खु.	९/१४/३६	३९८	हारगाव	१७/६/७१	१३०
हातकली	३/१०/१७४	३७४	हातवे बु.	९/१४/३५	८८३	हारोसी	१०/४/४	१५४
हातखंबा	४/६/४८	३,०८३	हाता	२०/२/१६	१,७२८	हार्पी खु.	१४/११/८३	३१९
हातखेडा	२१/५/१०७	७४५	हाताने	५/२/६०	९७९	हार्पी बु.	१४/११/८२	७२७
हातखडा	२१/५/२१४	६२	हाताळा	१५/३/८४	१,०४४	हालकन्हाळ	२६/३/६०३	६८
हातगाव	७/१३/५५	९६५	हातद	१२/९/५०	२,४४९	हालकर्णी	१३/१२/६८	१,४५५
हातगाव	८/७/१००	२,७२२	हातदळे	४/९/७१	५६०	हालचिचोळी	१२/११/४३	५०१
हातगाव	२०/४/३८	१,३६४	हातीदा	२१/१/८५	१५९	हालदवाही	२६/३/८४३	३२७
हातगाव	२२/१/२०४	८६०	हातीप	४/२/६९	५८९	हालदा	२६/१/३५३	२,१०२
हातगाव	२२/२/७९	ओसाड	हातीष	४/७/१३५	१,२८५	हालदोळी	२०/३/२७०	१९
हातगाव	२२/२/३०४	७३६	हातीष	१३/१०/५०	७५४	हालहळ्ळी	१२/११/४२	३७२
हातगाव	१०/५/१६१	७८४	हातीवडे	४/६/९७	२११			
हातडी	१४/१२/१८८	९११	हातीस	२१/३/२५०	१,२३७			
हातडी	१५/१/१४६	८३८	हातूर्णा	११/२/३६	५१४			
हातणी	१९/४/१७३	७०३	हातगाव					

नाव (१)	स्थलांक (२)	लोकसंख्या (३)	नाव (१)	स्थलांक (२)	लोकसंख्या (३)	नाव (१)	स्थलांक (२)	लोकसंख्या (३)
हालहळ्ळी (ने)	१२/११/१०७	५६६	हिंगणगाव बु.	११/१/५	२,१६१	हिंगणी-निपाणी	१२/६/४८	७८३
हालवाडी	१३/१०/१०	८६३	हिंगणगाव बु.	१८/२/७४	१,१७१	हिंगणी पानगाव	१२/२/१०६	३८९
हालवारा	२६/६/७२	१८५	हिंगणगाव (बो.)	८/७/१४	५२३	हिंगणी बु.	१६/४/१५८	८७४
हालोंडी	१३/३/३६	१,४३८	हिंगणघाट*	२३/३/ना.१	३६,८९०	हिंगणी बु.	१६/६/३१	१,२४०
हालोदडी	२६/६/३२८	ओसाड	(न.पा.)			हिंगणी बु.	२०/१/८१	७५९
हाल्लारवाडी	१३/१२/६४	५२०	हिंगणबोडी	२६/२/२७२	ओसाड	हिंगणी बर्डी	९/८/५३	१,३५२
हावरगा	१७/८/२७	८३२	हिंगणवाडी	२०/४/२२२	६३०	हिंगणी-मिर्झापूर	२१/४/२६२	५६०
हावरगा	१८/१/१८३	३६०	हिंगणवेडे	५/९/१२४	४५८	हिंगणी (रातजन)	१२/२/१०१	१०६
हावरगाव	१८/७/२०	१,२९४	हिंगणा	१९/२/५४	१७	हिंगणीहवेली	१६/४/२४	१९१
हावरे	३/१४/५	३४२	हिंगणा	२०/३/७७	४८५	हिंगणे	६/१०/७८	७३
हाशमपूर	१९/१/९१	५१०	हिंगणा	२०/३/१६७	७	हिंगणे	१०/७/३९	९५३
हाशमपूर	२१/३/२३	ओसाड	हिंगणा	२४/२/२०	१४१	हिंगणे उमरा	१९/३/१८४	३२६
हाशमपूर	२१/३/१५३	९६	हिंगणा	२४/३/९१	४३१	हिंगणे कन्नड	१४/७/३३	२५३
हासनखेडा	१४/१/१६४	३४९	हिंगणा	२४/३/२९६	२२४	हिंगणे कारेगाव	१९/३/१९६	१,२०१
हासनाबाद	८/१३/२२	१८७	हिंगणा	२४/४/९७	१,८०२	हिंगणे खु.	९/७/४८	२८६
हासनाबाद	१६/६/३९	२१०	हिंगणा अडसुल	२०/२/४	ओसाड	हिंगणे देहेर	५/८/४९	२९३
हासनाळ	१७/७/६०	३३९	हिंगणा इसापूर	१९/३/११	२०२	हिंगणे न. कसबा	७/१२/४२	१३१
हासनाळी	१७/६/४९	२११	हिंगणा कवठळ	१९/१/२१०	१५५	हिंगणे पिप्री	७/१२/१३३	१६२
हासाळा	१८/९/२५	४२६	हिंगणाकाजी	१९/२/३२	७६६	हिंगणे बु.	७/१२/६	९४०
हासीमपूर	२३/१/३८९	ओसाड	हिंगणा कुमारी	२०/३/१२९	ओसाड	हिंगणे बु.	९/७/२६	पुणे शहरात समाविष्ट.
हासुळ	१७/५/१४८	५१८	हिंगणा गव्हाड	१९/२/५६	८७४	हिंगणगाव	१८/७/४७	६६८
हासेगाव कैज	१८/७/२३	१,२७१	हिंगणा तामस-वाडी.	२०/३/१०	१९६	हिंगणा	१४/३/६३	ओसाड
हासेगाव शिराढोण	१८/७/९६	६५७	हिंगणा-दादगाव	१९/३/१२	६५	हिंगणा	२५/२/११२	८३५
हास्ता	१७/४/१३०	४०३	हिंगणा धरणगाव	१९/२/२१	ओसाड	हिंगनाळा	२६/४/६५	२२८
हाळ	२/८/१०४	१०७	हिंगणा नागापूर	१९/२/१६	४३	हिंगनोळे	१०/११/१३	१,२६२
हाळ	३/८/१३३	३२६	हिंगणा प्र. बाळापूर	१९/१/१४६	३६५	हिंगला	१५/६/२८	२८४
हाळ खु.	३/४/७२	९७२	हिंगणा बारलगा	२०/३/८४	७७	हिंगवे	५/४/१०६	५५५
हाळगाव	८/१३/२५	१,४७७	हिंगणा-भोटा	१९/३/३	२९८	हिंगळजवाडी	१८/४/५१	१,०५०
हाळदा	१७/५/१०१	१,९८१	हिंगणा वाडेगाव	२०/२/११९	२८४	हिंगळोद	२/८/१७६	२९८
हाळब	१६/७/१०९	९४३	हिंगणा वैजीनाथ	१९/३/६७	३२१	हिंगाव	६/६/६३	२१८
हाळ बु.	३/४/७६	३७७	हिंगणा शिकारी	२०/२/२	ओसाड	हिंगोणी	८/६/१००	४१७
हाळी	१७/८/९०	७०५	हिंगणा शेळद	२०/२/७२	३०३	हिंगोणी बु.	६/६/७७	६४७
हाळी खु.	१८/१/१११	१,२११	हिंगणी	६/४/१८०	५१३	हिंगोणे	७/२/७४	४,४६९
हाळीवली	३/१/१४४	३९१	हिंगणी	८/१/१९	५१९	हिंगोणे खु.	७/५/५१	४२४
हाळीली	२/४/१०९	८२६	हिंगणी	१०/८/६१	१,०५७	हिंगोणे खु.	७/१३/११०	९९८
हाळीली	१३/१०/५४	३३७	हिंगणी	१२/१/१३	६७०	हिंगोण खु. प्र.	७/४/१५४	१७८
हिकामेट्टा	२६/६/३६३	ओसाड	हिंगणी	१२/११/३८	२३	अंमळनेर.		
हिकेकर मसाहत	२६/६/१६१	५२	हिंगणी	१४/११/१६७	१६६	हिंगोणे खु. प्र. जळोद	७/४/४१	४२०
हिंगणगावे	११/१/६३	९७८	हिंगणी	१५/४/१८४	७३३	हिंगोणे बु.	७/४/४५	३५१
हिंगणगाव	८/९/१९	१,२५५	हिंगणी	१६/३/९९	६२६	हिंगोणे सीम	७/१३/१११	७६५
हिंगणगाव	८/१२/६१	२५८	हिंगणी	१७/१/३४	४७७	हिंगोणेसीम प्र.	७/४/४३	१७१
हिंगणगाव	९/७/११४	९३०	हिंगणी	१७/६/२११	७०३	जळोद.		
हिंगणगाव	९/१३/५२	५१३	हिंगणी	२०/१/२१९	५९२	हिंगोणे	७/७/८०	४५९
हिंगणगाव	१०/२/२३	२,४४३	हिंगणी	२१/४/७६	५६०	हिंगोली*	१५/३/ना.१	२३,४०७
हिंगणगाव	११/६/७९	३,७८३	हिंगणी	२२/३/१९०	२९५	(न.पा.)		
हिंगणगाव	१३/३/२१	१,०९२	हिंगणी	२३/२/३१७	३,९४४	हिंगवडी	९/९/६९	९७२
हिंगणगाव	१६/१/५९	५५०	हिंगणी खु.	१६/४/१६३	१,१३५	हिंगणी	१३/११/११	१,९२५
हिंगणगाव	१८/१/८	५४३	हिंगणी खु.	१६/६/३५	८२५	हिंगणगाव	१३/१२/२६	६६१
हिंगणगाव	२१/६/२१२	५९८	हिंगणी खु.	२०/१/८०	१७५	हिंगणगाव	१३/११/४८	१,००३
हिंगणगाव खु.	११/१/३०	१,७२४	हिंगणी गाडा	९/८/४१	९०९	हिंगणगाव (ने)	८/७/३७	५३५
हिंगणगाव खु.	१८/२/२२	४८८	हिंगणी दुमाळा	८/११/१	१,५१८			

नाम (१)	स्थलांक (२)	लोकसंख्या (३)	नाम (१)	स्थलांक (२)	लोकसंख्या (३)	नाम (१)	स्थलांक (२)	लोकसंख्या (३)
हितलवारा	२६/६/३४४	५०	हिरडगाव	८/११/७१	१,२३२	हिडोशी	९/१४/१६१	४१८
हितापाडी	२६/३/२११	८७	हिरडगाव	१५/७/८६	२७२	हिलोक	४/१३/२५	८८०
हितापाडी	२६/६/३१२	५१	हिरडगाव	१७/४/९५	३०१	हिलालपूर	३/१/११२	१७
हिदनगर	२३/२/२२५	१,५७०	हिरडपाडा	२/३/३६	१,२६४	हिलालपूर	१४/७/१७	५६०
हिदमट्टी	२६/६/२००	२८	हिरडपुरी	१४/११/१८३	१,३२०	हिलालाबाद	२०/१/१४२	३४३
हिदहूर	२६/६/३१३	ओसाड	हिरडव	१९/५/३१८	१,४२२	हिल्डा (व ग्रा)	२१/१/व ग्रा ६५	६८
हिदळे	४/१०/६१	२,६८४	हिरडामल	२१/१/व ग्रा ७३	७१	हिव	२/८/१०५	५५५
हिदाहूर	२६/६/१४३	६२	(व ग्रा.)			हिवतड	११/१/११२	१,४२७
हिदुस्थान	२६/४/६१(१)	२,०५५	हिरडामाली	२५/१/२६२	१,५८६	हिवरखेड	१९/३/१४१	१,५०९
लालपेठ			हिरडी	५/९/९	५५४	हिवरखेड	१९/५/६३	३२४
कॉलरी नं. १.			हिरडी	१५/४/१३	४२२	हिवरखेड	१९/५/२०६	१,१०५
हिदुस्थान	२६/४/६१(२)	६०७	हिरडी	२३/३/३४६	१४४	हिवरखेड	२०/१/१०	८,८३०
लालपेठ			हिरदामल	२१/१/१५६	२२५	हिवरखेड	२१/३/१८८	४,४५१
कॉलरी नं. २.			हिरपूर	२०/४/५५	१,९५०	हिवरखेडा	१५/१/७०	४६४
हिदेवाडा	२६/६/३२६	१२७	हिरपूर	२१/६/२२९	७३१	हिवरखेडा	१५/३/६	३०८
हिदोळा	१७/५/७४	१३९	हिरपोडी	९/१०/४७	२२२	हिवरखेडा (अडगाव	१५/२/१४६	२६३
हिपनेर	२६/३/५६९	३९	हिरलगे	१३/११/२५	१,४६७	सकंल.)		
हिपरगा	१७/७/२०	६३४	हिरवडे खालसा	१३/५/५७	९७६	हिवरखेडा (कन्नड)	१४/१/५४	५३५
हिपरगा	१८/९/५८	१,०२५	हिरवडे दुमाला	१३/५/६९	५०७	हिवरखेडा गौताला	१४/१/२४	६०१
हिपरसोगा	१८/९/२८	७७३	हिरवे	२/२/३२	७८२	हिवरखेडा (जितूर	१५/२/६६	१५७
हिपळनरी	१७/७/९१	२२७	हिरापूर	७/९/३९	३९४	सकंल.)		
हिपळे	१२/८/३६	२७६	हिरापूर	७/१३/५६	२,४४९	हिवरखेडे	५/७/७९	७८०
हिप्परगा	१७/५/१०५	४८०	हिरापूर	१४/८/१०५	१६०	हिवरखेडे खु.	७/९/७०	५२२
हिप्परगा	१७/५/१४७	७४४	हिरापूर	१६/१/१०३	६१०	हिवरखेडे त.	७/१२/१०९	४०१
हिप्परगा	१७/६/१२६	६२४	हिरापूर	२१/२/२५४	२४	वाकडी.		
हिप्परगा	१७/६/२३६	६५६	हिरापूर	२१/३/९	ओसाड	हिवरखेडे दिगर	७/१२/९३	२५४
हिप्परगा	१८/८/६२	४३७	हिरापूर	२१/४/१६	६८०	हिवरखेडे वु.	७/९/१९	१२
हिप्परगा	१७/६/३१	६७८	हिरापूर	२१/५/१७	२०६	हिवरखेडे वु.	७/१२/३०	१,८२८
जानेराव.			हिरापूर	२१/५/१८८	ओसाड	हिवरखेडे (व ग्रा)	६/६/५८	१९९
हिप्परगा ताड	१८/६/६९	५६९	हिरापूर	२१/६/१८५	३९	हिवर गव्हाण	१६/२/१०४	४३३
हिप्परगा रवा	१८/६/६१	१,२७८	हिरापूर	२१/६/२०१	ओसाड	हिवरगाव	८/२/१४	८२७
हिप्परगाराव	१८/१०/१०८	९१८	हिरापूर	२२/१/८०	ओसाड	हिवरगाव	१२/१०/१६	४३१
हिप्परगा सय्यद	१८/१०/४१	६६१	हिरापूर	२२/२/१४७	९१	हिवरगाव पठार	८/३/१३१	१,३००
हिप्परगे	१२/७/२७	८५८	हिरापूर	२२/४/८१	ओसाड	हिवरगाव पावसा	८/३/११३	१,३१९
हिप्परगे	१२/८/६	१,०२१	हिरापूर	२२/५/२४४	७५६	हिवरदरा	२२/५/३५०	७४
हिप्पलगाव	१८/११/४	१,८२६	हिरापूर	२३/२/२९	ओसाड	हिवरदरी	२२/३/१४८	७४
हिप्पळगाव	१८/१/१५२	१,१६६	हिरापूर	२३/२/२०२	ओसाड	हिवरदरी	२२/३/१९५	ओसाड
हिप्पळनरी	१८/१/१०६	१,११५	हिरापूर	२३/३/३४	ओसाड	हिवरदरी (व ग्रा)	२२/४/३२६	ओसाड
हिप्पेरगा काजळ	१८/१/६७	१,१६७	हिरापूर	२५/१/२९१	१,३४४	हिवरवरा	२२/४/१९०	३६६
हिप्पेरगा	१८/१/३०	५५२	हिरापूर	२६/२/८२	१४०	हिवरवाडी	१०/७/८७	५०१
कोपदेव.			हिरापूर	२६/२/४२६	९४६	हिवरवाडी	१६/१/१९	३९१
हिवट	१७/७/८७	७४२	हिरापूर	२६/३/८०	ओसाड	हिवरसिंगा	१६/५/४३	१,५१३
हिमत मजरा	२६/२/२७६	ओसाड	हिरापूर	२६/३/७०६	२९४	हिवरा	१४/१/१४०	३४३
हिमायतनगर	१४/९/२२	औरगाबाद	हिरापूर	२६/४/२४१	१,०४४	हिवरा	१४/९/१९८	२६३
		शहरात	हिरापूर	२६/५/९६	७१	हिवरा	१४/१०/४२	९०४
		समाविष्ट.	हिरापूर	२६/५/११३	४४२	हिवरा	१६/३/२४	१,२८०
हिमायतनगर	१७/२/७०	६,२०९	हिरापूर	२६/५/२००	७९	हिवरा	१८/३/७७	६८२
हिम्मतपूर	२१/५/२८	५२८	हिरापूर	२५/२/७	१६३	हिवरा	१९/५/२८१	२९६
हिरकनी	२०/३/३३६	ओसाड	हिरपूर	२१/२/२९०	१,४५९	हिवरा	२०/२/१२२	ओसाड
हिरंगी	२०/५/१७	३८०	हिरपूर	१/१/४०	२२८	हिवरा	२०/४/८५	५४७
हिरंगे	२६/३/४९६	१,०७	हिरपूर	२२/२/२५३	२७०	हिवरा	२०/४/२२८	७८४
हिरज	१२/७/२९	१,४२४	हिरपूर			हिवरा	२१/२/२३१	४५४

नाव	स्थलांक	लोकसंख्या	नाव	स्थलांक	लोकसंख्या	नाव	स्थलांक	लोकसंख्या
(१)	(२)	(३)	(१)	(२)	(३)	(१)	(२)	(३)
हिवरा	२१/५/२९७	७१४	हिवरा रोहिला	२०/६/२२२	७०३	हिस्सा बडगाव	१५/७/५१	ओसाड
हिवरा	२१/५/३८६	३४२	हिवरा हेटी	२३/१/२८४	५९०	हिस्सी	१५/५/५१	९४२
हिवरा	२२/२/१३७	५६५	हिवरी	१४/४/४	१६६	हिस्से अवराळ	१७/५/१००	३८९
हिवरा	२२/३/१७९	२,१२९	हिवरी	२२/२/२६५	११०	हिस्से चिखली	२०/६/२६५	५२
हिवरा	२३/१/४३४	४३	हिवरी	२२/२/२९१	१,२४४	हिस्से बोराळा	२०/६/२८३	४७४
हिवरा	२३/२/२	३५८	हिवरी	२२/३/१२७	४८६	हिळळी	१२/११/७९	८३५
हिवरा	२३/२/६८	२६६	हिवरी	२२/४/२६	२	हीगणा निभा	२०/२/८	३१३
हिवरा	२३/२/२७१	३५८	हिवरी	२२/४/२९	ओसाड	होरापूर	१४/९/१३४	१२३
हिवरा	२३/२/४६०	६०	हिवरी	२२/४/३३२	१४९	होरेघर	२/९/९	१०५
हिवरा	२३/२/४७५	३७४	हिवरी	२४/३/७६	१३७	हीलालाबाद	२१/२/१५७	ओसाड
हिवरा	२३/३/१०३	७२९	हिवरी	२४/४/२५४	नागपूर	हुडकडमा	२६/३/२९२	८१
हिवरा	२३/३/२९०	५०९			वाहरात	हुडकी	२२/४/६	ओसाड
हिवरा	२४/१/१३१	५२०			समाविष्ट	हुडकेववर	२४/४/२६५	३१३
हिवरा	२४/३/८८	४३६	हिवरी दिगर	७/१२/९४	१७२	हुडकेववर खु.	२४/४/२८५	२९४
हिवरा	२४/३/१४९	२६२	हिवरे	५/१३/३५	८१३	हुडपा	२४/५/९५	१८७
हिवरा	२४/३/१५६	१,१२०	हिवरे	७/८/७१	५२६	हुडा पट्टी उमरी	१७/४/१०१	४२२
हिवरा	२४/३/१७६	३९१	हिवरे	९/४/३०	१,०४३	हुडा पट्टी गंगा	१७/४/३०	७७८
हिवरा	२४/३/२८७	५०३	हिवरे	९/११/५	१,३२८	हुडी	१५/३/४१	१११
हिवरा	२४/३/२९३	२१४	हिवरे	१०/६/२९	१,०४४	हुडी	२२/३/१२३	२,०४१
हिवरा	२४/३/३७८	१७८	हिवरे	११/१/९४	१,४७२	हुडी (इस्लापूर)	१७/१/१८८	२७३
हिवरा	२४/५/३७०	९५०	हिवरे	११/५/१०	१,७६१	हुडी (चिखली)	१७/१/१४१	ओसाड
हिवरा	२५/१/२०७	९९३	हिवरे	१२/१/८४	८२०	हुणाखांब	६/२/४७	१८०
हिवरा	२५/१/४८८	७४४	हिवरे	१२/६/९	१,२२७	हुदलेवाडी	१३/१२/१०९	३०४
हिवरा	२६/२/१	२१७	हिवरे कोरडा	८/८/६६	१,००७	हुनगीनहाळ	१३/११/५७	५९१
हिवरा	२६/२/३८९	३३७	हिवरे खु.	९/१/३०	१,१३९	हुनगुडा	१७/६/१७९	८८९
हिवरा काबळी	१४/५/८०	४८४	हिवरे झरे	८/९/९८	९५८	हुनरवली	३/११/४६	१६२
हिवरा खु.	१५/७/१७९	२८८	हिवरे तर्फ	९/१/१४०	१,१२४	हुनूर	१२/१०/२३	१,८९८
हिवरा खु.	१६/६/१६२	३३३	नारायणगाव.			हुपरी	१३/३/५१	१०,००१
हिवरा खु.	१९/३/१०८	३६७	हिवरे तर्फ मिन्हरे	९/१/७५	४२०	हुबरट	४/११/३६	१,०८५
हिवरा खु.	१९/५/१८	१,८१२	हिवरे बाजार	८/९/४२	६७९	हुबरणें	१०/१०/८४	११३
हिवरा खु.	२०/५/१८८	६०७	हिवरे बु.	९/१/३२	१,७०९	हुबरळी	१०/१०/२३	४,३१२
हिवरा गडलिंग	१९/५/१००	५६३	हिवडी	१८/३/४६	४०४	हुबरी	४/३/६१	६६४
हिवरा गोवर्धन	१६/२/१३२	१,३७५	हिवडी	१४/१०/१८९	१,०४२	हुबर्डे	६/७/११६	७६३
हिवरा जाटू	१५/३/२०६	२७१	हिवळणी	२२/३/६८	८९७	हुबवली	१३/१/५०	९२
हिवरा तर्फ जवळा	१५/४/१६४	९८९	हिवळणी	२२/३/१५५	१८२	हुमगाव	३/१/१००	१,९६९
हिवरा दाभाडी	१४/१०/१३	२९७	हिवळणी पालमपट	२२/३/९७	५९०	हुमगाव	१०/५/१७०	१,५६७
हिवरादेवी	२१/२/९२	ओसाड	हिवारा	२६/४/३९१	६६४	हुमनपेठ	२१/३/२७१	ओसाड
हिवरा न. महारखेडा	१५/३/६३	२५६	हिवाळे	४/१२/३१	१,४६९	हुमरमळा	४/१३/२८	९१२
हिवरा नाईक	१९/४/१२३	२५४	हिसपूर	६/७/४९	५७४	हुमा	२६/१/३४	१८७
हिवरा (पहाडी)	१६/६/४४	८१८	हिसरे	१२/१/८३	१,१४७	हुरघानपूर	२३/२/७४	ओसाड
हिवरा पेन	२०/६/२०७	४८६	हिसवन खु.	१४/१०/१५०	७५६	हुरीयालदंड	२६/३/३५५	४३
हिवराबळी	१४/५/२०	६३५	हिसवन बु.	१४/१०/१५१	५५३	हुडी	३/१०/११५	१५८
हिवरा बारसा	२२/५/११३	३९९	हिसवळ खु.	५/८/१४	१,२९१	हुस	४/९/१२६	१४१
हिवरा बु.	१५/७/१८४	७३७	हिसवळ बु.	५/८/१२	१,५४७	हुलजंती	१२/१०/६०	२,१४३
हिवरा बु.	१६/२/६	१,२९४	हिसवाळ बु.	५/२/८०	१,३२२	हुलोडी	२६/३/५५६	ओसाड
हिवरा बु.	१९/३/११२	६३०	हिसामनगर	१८/८/९९	८१९	हुसांगाबाद	२१/३/७०	१६४
हिवरा बु.	१९/५/७२	३६०	हिसामाबाद	१८/११/४३	१,८५१	हुशेनाबाद	२३/१/२९	ओसाड
हिवरा बु.	१९/५/१९०	४६२	हिसाळे	६/६/७२	१,०७५	हुशेनाबाद	२३/१/३०	ओसाड
हिवरा बु.	२०/५/१४४	८४०	हिसोडा खु.	१४/४/३१	९५४	हुसनापूर	२२/१/१५१	ओसाड
हिवरा बेल	१५/४/५६	३३८	हिसोडा बु.	१४/४/२८	५३७	हुसनापूर	२२/२/१३६	३२४
हिवरा मजरा	२२/५/४३	९२४	हिसोरी	१८/५/३३	४८५	हुसनापूर	२३/२/५०	ओसाड
हिवरा रोषणगाव	१४/१०/१५९	१,०४२	हिस्सा पाथरड	१७/३/४६	२३९	हुसनापूर	२३/२/९९	२२८

नाव	स्थलांक	लोकसंख्या	नाव	स्थलांक	लोकसंख्या	नाव	स्थलांक	लोकसंख्या
(१)	(२)	(३)	(१)	(२)	(३)	(१)	(२)	(३)
हसेनपूर	१०/७/२२	१०	हेरवाड	१३/४/३९	३,०१७	होनाळी	१८/८/१६४	९८१
हसेनपूर	१४/९/२२२	२२१	हेरे	१३/१२/७३	१,३४५	होनी हिप्परगा	१८/८/११	२७९
हसेनपूर	२१/४/१६१	३२३	हेलस	१५/१/८२	१,६६९	होनेगाव (व ग्रा)	२२/४/३२५	ओसाड
हसेनपूर	२१/६/७६	१४९	हेळोडी	२३/२/४५८	७३१	होनेवाडी	१३/१०/५२	४६३
हसेनपूर	२३/१/४५१	१२७	हेवती	२४/५/२५१	८४२	होन्त्याळी	१३/१०/८	१,३५७
हसेनपूर	२३/१/४५४	ओसाड	हेवाळे	४/१५/९३	३३८	होरकड	२२/३/६९	२५१
हसेनपूर	२३/३/२९१	७५	हेळगाव	१०/११/९	२,१६३	होराफळी	६/२/९१	३५९
हसेनपूर	२१/४/१४	४१५	हेळंब	१६/७/११५	१,२५३	होराळे	३/४/८६	३३८
वोडगाव.			हेळंब	१८/८/१०२	१,४३३	होरेकासा	२६/३/५४८	८१
हसेनपूर-घुडकी	२१/४/६७	२०३	हेळवाक	१०/१०/४४	१,००२	होर्ती	१८/६/७८	१,३६५
हस्तातांडा	१७/६/१६	७५३	हेळवाडी	१३/७/९८	२५७	होलगिरा	१५/३/१२	१६८
हेकळवाडी	६/१०/३३	३००	हेळवाडी	१३/९/४५	३३४	होलेश्वर	१७/१/९४	३९७
हेटलकसा	२६/३/२०९	१२८	हेळवाडी	१३/११/७३	१७३	होसूर	१३/१२/११३	७७८
हेटलकसा	२६/६/१११	१०३	हेवतपूर	२१/२/२७५	२५६	होसूर	१८/११/१५५	१,३३६
हेटवणे	३/६/६६	३५४	हेवरवाडी	१८/११/११५	७५	होळ	६/४/१०२	२६३
हेटवणे	३/८/१६७	१३६	हेद्रे	१२/११/८२	१,६५३	होळ	६/६/११३	२,०४८
हेटामेटी	२४/५/१२	ओसाड	हेवतपूर	१४/८/८०	६१	होळ	७/३/६५	रावेर
हेटाळकसा (व ग्रा)	२६/३/९१३	७५	हेवतपूर	१४/८/१२९	२७०	होळ		सहरात
हेटी	२४/५/४७	ओसाड	हेवतपूर	१८/८/३०	५५५	होळ		समाविष्ट.
हेटी	२६/३/५१९	३८२	हेवतपूर	२०/४/१५८	ओसाड	होळ	७/११/६३	२३५
हेटीखेडा	२४/२/३७	१०७	हेवतपूर	२१/४/२३३	ओसाड	होळ	९/१२/३३	३,९९९
हेटीसुरला	२४/२/१११	१९२	हेवतपूर	२१/६/१७८	ओसाड	होळ	१०/२/६	८,८२४
हेटी, हेटी, फार्म	२३/१/१९७	७५	हेवतपूर	२१/६/२६७	४४	होळ	१६/६/१४४	२,३४०
हेडरी (सर्व्हेंड)	२६/६/१३४	१९४	हेवतपूर	२२/२/१०१	ओसाड	होळगुजरी	६/४/१०७	१८१
हेडाखड	६/६/४७	७२०	हेवतपूर	२२/२/१५३	ओसाड	होळ तर्फ रनाळे	६/५/१११	६९५
हेडावे	७/४/६२	६९५	हेवतपूर	२३/१/३८४	६	होळ तर्फ हवेली	६/५/७४	३१८
हेत	१३/६/११	८२८	होकरणा	१८/१/१५८	८२६	होळपिंप्री	७/९/२७	५३६
हेदली	४/७/४९	३५३	होकरणा	१७/७/२७	५६७	होळ प्रे. बे.	६/७/१०८	१,८८३
हेदवडे	२/६/२८	६५	होटगी	१२/८/३२	६,५८९	होळ मुबारकपूर	६/४/९४	५८९
हेदवडे	१३/९/३४	८०२	होटलवाडी	१७/५/२६	२६	होळमुंबारकपूर (व ग्रा).		
हेदवली	२/८/१८७	१८५	होटाळा	१७/६/११६	४३०	होळहवेली	७/१२/५१	१७३
हेदवली	२/९/११२	१३१	होटाळा	१८/१/३१	१४७	होळी	४/९/११२	७३५
हेदवली	३/१/९८	३९९	होटी	१८/१/२९	६२७	होळी	१८/९/४२	९६९
हेदवली	३/७/२२	१७०	होट्टल	१७/८/७३	७९५	होळी	१८/१०/२७	१,१२१
हेदवली	३/८/२३	२३४	होडखाड	४/३/१०३	७५४	होळीवागाव	१०/७/७६	५७७
हेदवी	४/४/५१	१,३५९	होडगाव	३/१०/१७३	५५६	होळे	१२/५/१९	१,१५२
हेदळी	४/३/११२	९७४	होडदाणे	६/९/५६	७२	होळे खु.	१२/३/६४	१,१७९
हेदुटण	३/२/४८	१४०	होडरी	२६/६/३२९	२०६	होसीटोला	२५/१/३१५	११९
हेदुटणे	२/१०/१०७	९८६	होडावडे	४/१४/१३	२,२३७			
हेदूळ	४/१२/३८	१,४३६	होडाळा	१७/७/२	७१८			
हेदुज	९/३/९५	४८६	होडेगाव (बोडेगाव)	१५/१/१४९	१०४			
हेदुण	६/१०/१३८	२,५००	होतले	९/९/७५	३२५	क्षीरसमुद्र	१७/८/९१	४२३
हेडज	२०/४/८१	१६९	होनमाळ	१८/११/२९	१४८	क्षीरसमुद्र	२३/२/२४७	७५०
हेब्बाळ का. नूल	१३/११/९	१,९९८	होनमुर्गी	१२/८/३३	१,०३३	क्षीरसागर	१४/४/६८	२६२
हेब्बाळ जळघाल	१३/११/७०	१,२६८	होनवडज	१७/७/३८	१,३८०	क्षेत्रपाल	३/१४/७४	१५९
हेमलकसा	२६/६/३०८	१९१	होनसळ	१२/७/१२	१,०३१	क्षेत्रपाल	१८/८/१६	३६५
हेमाडपाडा	५/३/१३५	१८६	होनाड	३/४/१४४	४४८	क्षेत्र महाबळेश्वर	१०/४/१	४१२
हेर	१८/८/१५	२,७४५	होनाळा	१८/६/४९	३९०	नाकिदे.		
हेरले	१३/३/२९	५,५३९	होनाळी	१८/१/१९१	ओसाड	क्षेत्र माहली	१०/९/१०८	१,६९८

## शुद्धिपत्र

पृष्ठ	रकाना	ऐवजी	वाचावे	पृष्ठ	रकाना	ऐवजी	वाचावे
(१)	(२)	(३)	(४)	(१)	(२)	(३)	(४)
१	१	अघार बु.	अघार बु	७६	२	('चालठाणा ९/१/२८	१९/१/२८
७	१	अघूर	अघूर	८१	१	बु. 'समोर).	
९	१	आकुल	आकुल	८४	१	चिचिंगा (ब प्रा)	चिचडा (ब प्रा)
	१	आडली	आडली		१	जमाकुडे	जमाकुडो
	१	आडळ खु.	आडळ खु		१	जयसिंगपूर	जयसिंगपूर
१२	१	आरावे	आरावे	८७	१	जाम	जामे
१३	१	आवळखेड	आवळखेड	८९	३	['जूनी (ब प्रा) 'समोर].	२१७
१७	१	उंचगाव	उंचगाव	९०	३	जेजूरी (२) ३,५३२	३,५२३
	१	उचल	उचेल			(न. पा.)	
	१	उजलश्वर	उजलेश्वर			समोर].	जेजारी
१८	१	उज्जनपुरी	उज्जनपुरी		१	जेतापूर	जेतापूर
१९	१	उपळ	उपळे			(२३/२/१५९).	
	१	उवारखेड	उवारखेड		१	जेतापूर	जेतापूर
	१	उमरखेडा	उमरखेडा			(२३/३/१४७).	
२०	१	उमरसरा (	उमरसरा (१)		१	जेतापूर	जेतापूर
२१	३	उरण-ईस्लामपूर	उरण-इस्लामपूर			(२४/५/३३०)	
		शहरांत समाविष्ट.	शहरांत समाविष्ट.		१	जनपूर	जनपूर
	१	उसगावे	उसगावे		१	जेनापूर	जेनापूर
२२	१	ओज	ओजे		१	जोगीखेडा हमेशा	जोगीखेडा हमेशा
२३	१	ओवळ	ओवळे	९६	१	डुबेजे	डुबेजे
२४	१	कडल	कडेल	९८	१	डोमगाव	डोमगाव
	१	कडू	कडू	९९	१	ढमा	ढुमा
२६	१	करजफण	करजफेण		१	ढकू चारम	ढकू चारम
	१	करजाण	करजाणे	१००	१	तव	तवे
२७	२	('करंडी' ८/२/४७	८/२/१४७		१	तळवड (४/१५/२)	तळवडे
		समोर).			१	तळवड (९/३/९२)	तळवडे
२८	१	कज	कजे		१	तळवड (२)	तळवडे (२)
३२	१	काटाळे	काटाळे			(९/७/३).	
३४	१	कांब	कांबे		१	तळवाड	तळवाडे
३५	२	('कारा- ११/५/५९	११/५/५३			(५/८/४१).	
		जनगी 'समोर).		१०१	१	तळवाड	तळवाडे
	२	('कारादा' २१/१/२	२१/१/२३			(५/१०/६१).	
		समोर).			१	तळवाड	तळवाडे
	१	कावठ	कावठे			(७/४/१२७).	
४०	१	कुभारे प्र. न.	कुभारे प्र. न		१	तळवाड त्रिबक	तळवाडे त्रिबक
४३	१	कृष्णापर	कृष्णापूर		१	तळोशत	तळोशत
		(२२/५/३५३).			१	तळ (४/७/९६).	तळे
	१	कृष्णापर	कृष्णापूर		१	तळ (८/२/१२८)	तळे
		(२३/२/१३१).			१	तळगाव	तळगाव
	१	कराळा	कराळा			(७/१३/५९).	
४६	१	कोडेलाहारा	कोडेलाहारा		१	तळगाव	तळगाव
४७	१	कोयळ	कोयळे			(२३/१/३३६).	
	१	कोदवला	कोदवली		१	तळगाव त्रिबक	तळगाव त्रिबक
५०	१	कोळ	कोळे		१	तळ म्हशेवली	तळ म्हशेवली
५९	१	खेल कृष्णाजी	खेल कृष्णाजी	१०२	१	तांबव	तांबवे
	३	अचलपूर शहरांत	अचलपूर शहरांत	१०३	१	तांबळवाडी	तांबळवाडी
		समाविष्ट.	समाविष्ट.		१	तांबोळ खु.	तांबोळे खु.
६८	१	गोंदिया* (न.पा.)	गोंदिया* (न.पा.)		१	तामकण	तामकणे
७१	१	घाटजी* (न.पा.)	घाटजी (न.पा.)	१०६	१	तेडवा	तेडवा
७२	१	घारपोल	घारपोले		१	तेलखेड	तेलखेड
	१	घेसर	घेसर			(२०/३/११४).	
७४	१	चाकवे	चाकवे		१	तेलखेड	तेलखेड
	१	चागदेव	चागदेव			(२१/४/१७०).	



पृष्ठ	रकाना	ऐवजी	वाचावे	पृष्ठ	रकाना	ऐवजी	वाचावे
(१)	(२)	(३)	(४)	(१)	(२)	(३)	(४)
११०	१	दादापर	दादापर	१४४	१	पिटसूर	पिटसूर
	१	दादगाव जहागीर	दादेगाव जहागीर			(२५/२/८२).	
११४	१	देभगाव	देभेगाव	१५०	१	पर्णा (न. पा.)	पर्णा (न. पा.)
११५	१	देवध	देवधे		१	पठ इतबारपूर (१)	पेठ इतबारपूर (१)
	१	देवजन	देवजन	१५१	१	पनूर	पेनूर
११६	१	देवाळे	देवाळे	१५३	१	फतापर	फतापूर
	१	देवी कवठे	देवी कवठे		१	फरकाड	फरकाडे
	१	देवेगाव	देवेगाव		१	फलाणी*	फलाणी
	१	देव्हारी	देव्हारी		३	('पिसकुटी' समोर).	५४०
	१	देशमान बु.	देशमाने बु.		३	('फिसारे' समोर).	१,८५३
	१	देशशीरवाड	देशशीरवाड		२	('फुटाळा' समोर).	२४/४/१३९
११७	२	('दौंडवाडी' समोर).	१६७/१०८		२	२४/४/१३९	२४/४/१३९
	१	द्यान	द्याने				
	१	वनकवडी	धनकवडी	१५४	१	फलशिवरा	फूलशिवरा
११९	१	घाब (७/८/२१).	घाबे		१	फकरी	फकरी
	१	घाब (७/९/३२).	घाब		१	फगर	फेगर
	१	घाबटेकरी	घाबटेकरी		१	फटरी	फेटरी
	१	घामटण	घामटणे		१	फट्टा	फेट्टा
१२०	३	('घारसग' समोर).	२६१		१	डबेगाव	डडेगाव
	३	('घारा' समोर).	१०५	१५५	१	बन्सापर	बन्सापूर
			१०१	१५७	१	बामळखर	बामळखर
१२२	१	नंदवधन	नंदवधन	१५८	१	बामणघर	बळवंड-बामणघर
	१	नदोरी ख.	नदोरी खु.		१	खोरे	खोरे
	१	नरडाण	नरडाणे		१	बामणी बु.	बामणी बु.
	१	नलखर	नलखर	१५९	१	बावली	बावेली
१२३	१	नवझरी	नवझरी		१	बिजूर	बिजूर
१२४	१	नळव खु.	नळवे खु.	१६०	१	बिडगणेशपूर	बिडगणेशपूर
१२७	१	नानावळ	नानावळे		१	बिबखेड	बिबखेड
१२९	१	निटूर	निटूर		१	बिलखेडे	बिलखेडे
१३१	१	निमगाव (हवेली)	निमगाव (हवेली)	१६१	१	बुधवाडा	बुधेवाडा
	१	निगुंी	निगुंी			(२५/१/१/१२०).	
१३३	१	नेरी (२४/४/२०८)	नेरी		१	बुधवाडा	बुधेवाडा
	१	नेरी (२६/४/१७)	नेरी			(२५/३/५३२).	
	१	नेवरे	नेवरे	१६२	१	बेलगाव	बेलगाव
१३६	१	पळसखडा	पळसखेडा	१६३	१	बेवणर	बेवणर
१३७	१	पळसखेडा ठोबरी	पळसखेडा ठोबरी	१६८	१	बोडी	बोडी
	१	पळसखेडा दाभाडी	पळसखेडा दाभाडी	१६९	१	ब्राह्मणगाव विचर	ब्राह्मणगाव विचूर
	१	पळसखेडा	पळसखेडा		१	ब्राह्मणवाडी	ब्राह्मणवाडी
	१	पिपळ्या	पिपळ्या	१७२	१	भामवाडा	भामेवाडा
१३८	१	पाचुद	पाचुदे	१७५	१	भोद्रे	भोद्रे
	१	पाचगाव खु.	पाचगाव खु.	१७७	१	मटिकंटा	मटिकंटा
१३९	१	पाडळदे खु.	पाडळदे खु.	१७९	१	मन्हळ ब.	मन्हळ बु.
१४०	१	पाणरी	पाणरी		१	मल्लि	मल्लि
	१	पाथरगव्हाण ख.	पाथरगव्हाण खु.	१८३	३	(मांडवे दिगर, समोर).	१,५०४
	१	पाथरवाला बु. (१६/१/३)	पाथरवाला खु.	१८४	१	माणकखर (प्र. चारठाणा).	माणकखर (प्र. चारठाणा).
	१	पाथरवाला खु. (१४/१२/१४४).	पाथरवाला बु.		१	माणकखर (प्र. जितूर)	माणकखर (प्र. जितूर).
१४१	१	पाथ्रड	पाथ्रड	१८५	१	मानगाव जहागीर	मानगाव जहागीर.
१४२	१	पारसांड	पारसांड	१८६	१	मालखेड खु.	मालखेड खु.
१४३	१	पाळेवाडी	पाळेवाडी	१८७	१	मालेगाव तफ बरेडी	मालेगाव तफ बरेडी
१४४	१	पिटसूर (२४/४/९२).	पिटसूर	१८९	१	मुंगरा	मुंगरा
				१९०	१	मुठ	मुठे

पृष्ठ रकाना		ऐवजी	वाचावे	पृष्ठ रकाना		ऐवजी	वाचावे
(१)	(२)	(३)	(४)	(१)	(२)	(३)	(४)
१९३	१	मथी	मेथी	२२२	१	वाघ भाभळगाव	वाघे भाभळगाव
	१	ममनाबाद	मेमनाबाद		१	वाघेरी	वाघेरी
	१	महगाव	मेहगाव	२२३	१	वाजूळशेत	वाजूळशेत
	१	महु	मेहु		१	वाठार (हिंग)	वाठार (हिंगे)
	१	महेगाव	मेहेगाव		१	वाडी वळे	वाडी वळे
		(१४/४/१४).		२२५	१	वारंगा तर्फ नादापर	वारंगा तर्फ नादापूर
	१	महेगाव	मेहेगाव		१	वालर	वालूर
		(२५/२/११३).			१	वाव	वावे
१९५	१	मोराण दिगर	मोराणे दिगर		१	वावघर	वावेघर
	१	मोराण सांडस	मोराणे सांडस	२२६	१	वाव तर्फ नातू	वावे तर्फ नातू
	१	मोराण प्र. लळीग	मोराणे प्र. लळीग		१	वाळज	वाळज
	१	मोराळ (३/८/७१)	मोराळे	२२७	१	वाळण	वाळण
	१	मोराळ	मोराळे	२२८	१	विर	विरे
		(१०/७/८१).		२२९	१	वणी बु.	वेणी बु.
	१	मोराळ राजापूर	मोराळे राजापूर	२३०	१	वैदाणे	वैदाणे
	१	मोहखड	मोहखेड		१	शंकरप	शंकरपूर
	१	मोहखडा	मोहखेडा	२३२	१	शिखली तर्फ भोर	शिरवली तर्फ भोर
२००	१	येळवण जगाई	येळवण जुगाई	२३२	१	स्थलाक व लोकसंख्या न दर्श- विलेले 'शिरवळ' हे नाव काढून टाकणे.	
२०१	१	रसुलपूर बलखड	रसुलपूर बलखेड				
	१	रसुलपूर यरला	रसुलपूर येरला				
	१	रहाटवड	रहाटवडे				
२०२	१	राजमान	राजमाने	२३४	२ ('शिवापूर' समोर).	५/२३८	२१/५/२३८
		(५/२/५७).					
	१	राजमान	राजमाने	२३५	१	शेणवड ख.	शेणवड खु
		(७/१३/४).			२ ('शेरी' समोर).	७/१२/९८	७/१२/८९
२०३	१	रानभांगली	रानभांगली	२३६	१	शरी खु	शेरी खु.
	१	रामत्रापटा	रामत्रापेटा		१	शरी प्र वडनेर	शेरी प्र वडनेर
२०६	१	रिंगणे	रिंगणे		१	शरोडी	शेरोडी
	१	रईखळ	रईखेळ		१	शलगाव	शेलगाव
२०८	१	लंकाचेन (सव्हड)	लंकाचेन (सव्हड)		१	शलगाव	शेलगाव
२०९	१	लव्हेज	लव्हेज			(१७/५/३४).	
२१०	१	लाडगांव	लाडेगांव		१	शलगाव	शेलगाव
		(११/३/१०).				(१९/३/१६०).	
	१	लाडगांव	लाडेगांव	२३७	१	सडरे	सडूरे
		(१६/६/१४८).		२४१	१	सागव	सांगवे
२११	१	लुमखेडे	लुमखेडे		१	साडे सावंगी	साडे सावंगी
२१३	१	वाजराबाद	वाजराबाद	२४२	१	तुखे	सातुखे
२१४	१	वडगाव जमालपूर	वडगांव जमालपूर		१	तुली	सातुली
२१५	१	वडद	वडदे	२४३	१	सायखड	सायखेड
	१	वडशत	वडशेत		१	(२०/६/२९९).	
२१६	१	वडसद	वडसेद		१	सायखड	सायखेड
	१	वडापर	वडापूर		१	(२२/१/१७५).	
	१	वडनवघर	वडनवघर		१	सायखडा ख.	सायखेडा खु.
	१	वडेपरी	वडेपूरी		१	सायन	सायने
२२०	१	वाई लिंगी	वाई लिंगी		१	सायळ ाडा	सायळपाडा
	१	वाई (शिलारवाडी)	वाई (शिलारवाडी)	२४४	१	सारोळे खु.	सारोळे खु.
		(३).	(३)		१	सालगाव	सालेगाव
२२१	१	वाकसर	वाकसर	२४६	१	सावरदखा	सावरदरवाडी
	१	वाकोली	वाकोली		१	साव या	सावच्या
	१	वाघल	वाघले	२४८	२ ('सिद्धनाथ-०/३/४९ वाडी' समोर).		१०/३/४९
२२२	१	वाघडा	वाघेडा	२५०	३ ('सुजातपूर' ८६२ समोर).		२८६
		(२३/३/३५७).		२५३	१	सोनखड	सोनखेड
	१	वाघडा	वाघेडा				
		(२६/२/३३२).					

पृष्ठ रकाना		ऐबजी	वाचावे	पृष्ठ रकाना		ऐबजी	वाचावे
(१)	(२)	(३)	(४)	(१)	(२)	(३)	(४)
२५४	१	सीनवद ब.	सीनवद बु.	२५९	१	हातखडा	हातखेडा
२५५	१	सीनगाव	सीनेगाव	२६०	१	हालवाडी	हालेवाडी
२५६	१	सीमठाण नलवडे	सीमठाणे नलवडे		१	हालवारा	हालेवारा
	१	सीमठाण बु	सीमठाणे बु.		१	हिगोने	हिगोने
२५७	१	हनवतखड	हनवतखेड		१	हिजवडी	हिजवडी
	१	हनवतखडा	हनवतखेडा	२६२	१	हवरी	हिवरी
२५९	१	हळा	हळनी	२६३	१	हेडाखड	हेडाखेड
	१	हातकला	हातकेला		१	हेमाडपाडा	हेमाडपाडा

विभाग २

महाराष्ट्रातील जिल्हांचे व  
तालुक्यांचे नकाशे

अनुक्रमणिका

स्यलाक	जिल्हा/तालुका	पृष्ठ	स्यलाक	जिल्हा/तालुका	पृष्ठ
(१)	(२)	(३)	(१)	(२)	(३)
१	महाराष्ट्र	१	५/६	दिंडोरी तालुका	६२
१ (अ)	बृहन्मुंबई	४	५/७	चादवड तालुका	६३
१ (ब)	मुंबई बेट	५	५/८	नादगाव तालुका	६४
२	ठाणे जिल्हा	८	५/९	नाशिक तालुका	६५
२/१	डहाणू तालुका	९	५/१०	निफाड तालुका	६६
२/१-अ	तलासरी महाल	१०	५/११	येवले तालुका	६७
२/२	मोखाडा महाल	११	५/१२	इगतपुरी तालुका	६८
२/३	जव्हार तालुका	१२	५/१३	सिन्नर तालुका	६९
२/४	पालवर तालुका	१३	६	धुळे जिल्हा	७२
२/५	वाडा तालुका	१४	६/१	अक्राणी महाल	७३
२/६	वसई तालुका	१५	६/२	अक्कलकुवा तालुका	७४
२/७	भिवंडी तालुका	१६	६/३	तळोदा तालुका	७५
२/८	शहापूर तालुका	१७	६/४	शहादा तालुका	७६
२/९	मुरवाड तालुका	१८	६/५	नंदुरबार तालुका	७७
२/१०	कल्याण तालुका	१९	६/६	शिरपूर तालुका	७८
२/११	ठाणे तालुका	२०	६/७	शिंदखेड तालुका	७९
३	कुलाबा जिल्हा	२२	६/८	नवापूर तालुका	८०
३/१	कर्जत तालुका	२३	६/९	साक्री तालुका	८१
३/२	पनवेल तालुका	२४	६/१०	धुळे तालुका	८२
३/३	उरण महाल	२५	७	जळगाव जिल्हा	८४
३/४	खालापूर तालुका	२६	७/१	चोपडा तालुका	८५
३/५	अलिबाग तालुका	२७	७/२	यावल तालुका	८६
३/६	पेण तालुका	२८	७/३	रावेर तालुका	८७
३/७	सुधागड महाल	२९	७/४	अमळनेर तालुका	८८
३/८	रोहा तालुका	३०	७/५	एरंडोल तालुका	८९
३/९	मुळस महाल	३१	७/६	जळगाव तालुका	९०
३/१०	भाणगाव तालुका	३२	७/७	भुसावळ तालुका	९१
३/११	श्रीवर्धन महाल	३३	७/८	एदलाबाद महाल	९२
३/१२	म्हसाळा महाल	३४	७/९	पारोळा तालुका	९३
३/१३	महाड तालुका	३५	७/१०	भडगाव महाल	९४
३/१४	पोलादपूर महाल	३६	७/११	पाचोरा तालुका	९५
४	रत्नागिरी जिल्हा	३८	७/१२	जामनेर तालुका	९६
४/१	भंडगड तालुका	३९	७/१३	चाळीसगाव तालुका	९७
४/२	दापोली तालुका	४०	८	अहमदनगर जिल्हा	१००
४/३	खेड तालुका	४१	८/१	कोपरगाव तालुका	१०१
४/४	गुहागर तालुका	४२	८/२	अकोला तालुका	१०२
४/५	चिपळण तालुका	४३	८/३	संगमनेर तालुका	१०३
४/६	रत्नागिरी तालुका	४४	८/४	श्रीरामपूर तालुका	१०४
४/७	संगमनेर तालुका	४५	८/५	राहुरी तालुका	१०५
४/८	लाजा महाल	४६	८/६	नेवासे तालुका	१०६
४/९	राजापूर तालुका	४७	८/७	शेवगाव तालुका	१०७
४/१०	देवगड तालुका	४८	८/८	पारनेर तालुका	१०८
४/११	कणकवली महाल	४९	८/९	अहमदनगर तालुका	१०९
४/१२	भालवण तालुका	५०	८/१०	पाथर्डी तालुका	११०
४/१३	कुडाळ महाल	५१	८/११	श्रीगोंदे तालुका	१११
४/१४	वेगुर्ला महाल	५२	८/१२	कर्जत तालुका	११२
४/१५	सप्ततवाडी तालुका	५३	८/१३	जामखेड महाल	११३
५	नाशिक जिल्हा	५६	९	पुणे जिल्हा	११६
५/१	बागलाण तालुका	५७	९/१	जुन्नर तालुका	११७
५/२	मालेगाव तालुका	५८	९/२	आंबेगाव तालुका	११८
५/३	मुरगाणा महाल	५९	९/३	खेड तालुका	११९
५/४	कळवण तालुका	६०	९/४	सिन्नर तालुका	१२०
५/५	पेठ महाल	६१			

स्थलांक	जिल्हा/तालुका	पृष्ठ	स्थलांक	जिल्हा/तालुका	पृष्ठ
(१)	(२)	(३)	(१)	(२)	(३)
९/५	मावळ तालुका	१२१	१४	औरंगाबाद जिल्हा	१८२
९/६	पुणे शहर तालुका	१२२	१४/१	कन्नड तालुका	१८३
९/७	हवेली तालुका	१२३	१४/२	सिल्लोड तालुका	१८४
९/८	दौंड तालुका	१२४	१४/३	सोयगाव महाल	१८५
९/९	मुळशी तालुका	१२५	१४/४	भोकरदन तालुका	१८६
९/१०	वेल महाल	१२६	१४/५	जाफराबाद महाल	१८७
९/११	पुरंदर तालुका	१२७	१४/६	खुल्दाबाद महाल	१८८
९/१२	बारामती तालुका	१२८	१४/७	वैजापूर तालुका	१८९
९/१३	इंदापूर तालुका	१२९	१४/८	गंगापूर तालुका	१९०
९/१४	भोर तालुका	१३०	१४/९	औरंगाबाद तालुका	१९१
१०	सातारा जिल्हा	१३२	१४/१०	जालना तालुका	१९२
१०/१	खंडाळा महाल	१३३	१४/११	पैठण तालुका	१९३
१०/२	फलटण तालुका	१३४	१४/१२	अंबड तालुका	१९४
१०/३	वाई तालुका	१३५	१५	परभणी जिल्हा	१९६
१०/४	महाबळेश्वर महाल	१३६	१५/१	परतुर तालुका	१९७
१०/५	जावळी तालुका	१३७	१५/२	जितूर तालुका	१९८
१०/६	कोरेगाव तालुका	१३८	१५/३	हिंगोली तालुका	१९९
१०/७	खटाव तालुका	१३९	१५/४	कळमनुरी तालुका	२००
१०/८	माण तालुका	१४०	१५/५	पाथरी तालुका	२०१
१०/९	सातारा तालुका	१४१	१५/६	परभणी तालुका	२०२
१०/१०	पाटण तालुका	१४२	१५/७	बसमथ तालुका	२०३
१०/११	कराड तालुका	१४३	१५/८	गंगालेड तालुका	२०४
११	सांगली जिल्हा	१४६	१६	बीड जिल्हा	२०६
११/१	खानापूर तालुका	१४७	१६/१	गेवराई तालुका	२०७
११/२	शिराळा महाल	१४८	१६/२	माजलगाव तालुका	२०८
११/३	वाळवा तालुका	१४९	१६/३	आष्टी तालुका	२०९
११/४	तासगाव तालुका	१५०	१६/४	बीड तालुका	२१०
११/५	जत तालुका	१५१	१६/५	पाटोदा तालुका	२११
११/६	मिरज तालुका	१५२	१६/६	केज तालुका	२१२
१२	सोलापूर जिल्हा	१५४	१६/७	मोमिनाबाद (आंबेजोगाई) तालुका	२१३
१२/१	करमाळा तालुका	१५५	१७	नांदेड जिल्हा	२१६
१२/२	बाशी तालुका	१५६	१७/१	किनवट तालुका	२१७
१२/३	माढा तालुका	१५७	१७/२	हदगाव तालुका	२१८
१२/४	माळशिरस तालुका	१५८	१७/३	नांदेड तालुका	२१९
१२/५	पंढरपूर तालुका	१५९	१७/४	भोकर महाल	२२०
१२/६	मोहोळ तालुका	१६०	१७/५	कंधार तालुका	२२१
१२/७	उत्तर सोलापूर तालुका	१६१	१७/६	बिलोली तालुका	२२२
१२/८	दक्षिण सोलापूर तालुका	१६२	१७/७	मुखेड महाल	२२३
१२/९	सांगोला तालुका	१६३	१७/८	देगलूर तालुका	२२४
१२/१०	मंगळवेढा तालुका	१६४	१८	उस्मानाबाद जिल्हा	२२६
१२/११	अक्कलकोट तालुका	१६५	१८/१	अहमदपूर तालुका	२२७
१३	कोल्हापूर जिल्हा	१६८	१८/२	परांडा तालुका	२२८
१३/१	शाहूवाडी तालुका	१६९	१८/३	भूम महाल	२२९
१३/२	पन्हाळा महाल	१७०	१८/४	उस्मानाबाद तालुका	२३०
१३/३	हातकण्णले तालुका	१७१	१८/५	लातूर तालुका	२३१
१३/४	शिरोळ तालुका	१७२	१८/६	तुळजापूर तालुका	२३२
१३/५	करवीर तालुका	१७३	१८/७	कळंब तालुका	२३३
१३/६	बावडा महाल	१७४	१८/८	उदगीर तालुका	२३४
१३/७	राधानगरी तालुका	१७५	१८/९	औसा तालुका	२३५
१३/८	कागल तालुका	१७६	१८/१०	उमरगा तालुका	२३६
१३/९	भुदगंड तालुका	१७७	१८/११	निलगा तालुका	२३७
१३/१०	आजरा महाल	१७८	१९	बुलढाणा जिल्हा	२४०
१३/११	गडहिंग्लज तालुका	१७९	१९/१	जळगाव तालुका	२४१
१३/१२	चंदगड तालुका	१८०	१९/२	मलकापूर तालुका	२४२

स्थलांक (१)	जिल्हा/तालुका (२)	पृष्ठ (३)	स्थलांक (१)	जिल्हा/तालुका (२)	पृष्ठ (३)
१९/३	खामगाव तालुका .. ..	२४३	२२/५	वणी तालुका .. ..	२६९
१९/४	चिखली तालुका .. ..	२४४	२३	वर्धा जिल्हा .. ..	२७२
१९/५	मेहेकर तालुका .. ..	२४५	२३/१	आर्वी तालुका .. ..	२७३
२०	अकोला जिल्हा .. ..	२४८	२३/२	वर्धा तालुका .. ..	२७४
२०/१	आकोट तालुका .. ..	२४९	२३/३	हिंगणवाट तालुका .. ..	२७५
२०/२	बाळापूर तालुका .. ..	२५०	२४	नागपूर जिल्हा .. ..	२७८
२०/३	अकोला तालुका .. ..	२५१	२४/१	काटोल तालुका .. ..	२७९
२०/४	मुर्तिजापूर तालुका .. ..	२५२	२४/२	सावनेर तालुका .. ..	२८०
२०/५	मगळ्ळरीर तालुका .. ..	२५३	२४/३	रामटेक तालुका .. ..	२८१
२०/६	वाशिम तालुका .. ..	२५४	२४/४	नागपूर तालुका .. ..	२८२
२१	अमरावती जिल्हा .. ..	२५६	२४/५	उमरेड तालुका .. ..	२८३
२१/१	मेळघाट तालुका .. ..	२५७	२५	भंडारा जिल्हा .. ..	२८६
२१/२	अचलपूर तालुका .. ..	२५८	२५/१	गोदिया तालुका .. ..	२८७
२१/३	मोर्शी तालुका .. ..	२५९	२५/२	भंडारा तालुका .. ..	२८८
२१/४	दर्यापूर तालुका .. ..	२६०	२५/३	साकोली तालुका .. ..	२८९
२१/५	अमरावती तालुका .. ..	२६१	२६	चांदा जिल्हा .. ..	२९२
२१/६	चांदूर तालुका .. ..	२६२	२६/१	ब्रह्मपुरी तालुका .. ..	२९३
२२	यवतमाळ जिल्हा .. ..	२६४	२६/२	बरोडा तालुका .. ..	२९४
२२/१	दारव्हा तालुका .. ..	२६५	२६/३	गडचिरोली तालुका .. ..	२९५
२२/२	यवतमाळ तालुका .. ..	२६६	२६/४	चांदा तालुका .. ..	२९६
२२/३	पुसद तालुका .. ..	२६७	२६/५	राजुरा तालुका .. ..	२९७
२२/४	केळापूर तालुका .. ..	२६८	२६/६	सिरोचा तालुका .. ..	२९८



# महाराष्ट्र राज्य

शासकीय विभाग



- विभागीय सीमा .....  
 राज्यकी सीमा .....  
 संभागीय विभागाची सीमा .....  
 जिल्हाची सीमा .....  
 गावपात्राची सीमा .....  
 राज्यचे मुख्य शहर .....  
 संभागीय विभागाचे मुख्य शहर .....  
 जिल्हाचे मुख्य शहर .....  
 गावपात्राचे मुख्य शहर .....



बृहन् सुंबई  
व  
सुंबई बेट

## वॉर्ड/सेक्शन

### वॉर्ड एच्

- ३९ स्लॉटर हाऊस, वन्दरवाडी आणि बझार वान्द्रा  
 ४० कोंळवाडा आणि वान्द्रा हिल  
 ४१ पाली हिल, शेरली आणि चिंबई  
 ४२ दांडा  
 ४३ खार स्कॉम आणि चमडावालाकी वाडी  
 ४४ खार आणि पाली  
 ४५ हिल रोड आणि टर्नर रोड  
 ४६ पश्चिम सान्ताक्रूझ  
 ४७ मध्य सान्ताक्रूझ  
 ४८ पूर्व सान्ताक्रूझ

### वॉर्ड के

- ४९ पूर्व विलेपार्ले  
 ५० पश्चिम विलेपार्ले  
 ५१ जुहू  
 ५२ पश्चिम अंधेरी  
 ५३ वरसोवा  
 ५४ मह  
 ५५ पूर्व अंधेरी  
 ५६ पूर्व जोगेश्वरी  
 ५७ पश्चिम जोगेश्वरी

### वॉर्ड पी

- ५८ गोरगांव आणि मारोशी  
 ५९ आरे  
 ६० एकसर-पाखाडी  
 ६१ परंगळ आणि दारखली  
 ६२ पश्चिम मालाड  
 ६३ पूर्व मालाड  
 ६४ कुरार, दिंडोशी, चिंचवली आणि वढवण  
 ६५ वळगाई, मालवणी, आकसे आणि मावें  
 ६६ मनोरी

### वॉर्ड आर्

- ६७ कांदिवली आणि चारकोप  
 ६८ गोईसर आणि अकुली  
 ६९ बेरीवली  
 ७० एकसर शिपोली आणि मंडपेश्वर  
 ७१ गोरई  
 ७२ कान्हेरी  
 ७३ मागठाणे  
 ७४ दहिसर

### वॉर्ड एल्

- ७५ न्यू मिल कुर्ला  
 ७६ स्टेशन आणि तकिया, कुर्ला  
 ७७ स्वदेशी मिल, चुना भट्टी, खजुरी भट्टी आणि कसाई वाडा  
 ७८ बझार चर्च हॉल, नौपाडा आणि ७ गावे

### वॉर्ड एम्

- ७९ चेंबूर  
 ८० माहूल, बोर्ला, मानखुर्द, मंडला, तुर्भे, गोवंडी वडवली इ. गावें

### वॉर्ड एन्

- ८१ घाटकोपर  
 ८२ किरोळ  
 ८३ पांजरपोळ  
 ८४ विक्रोळी  
 ८५ भांडूप

### वॉर्ड टी

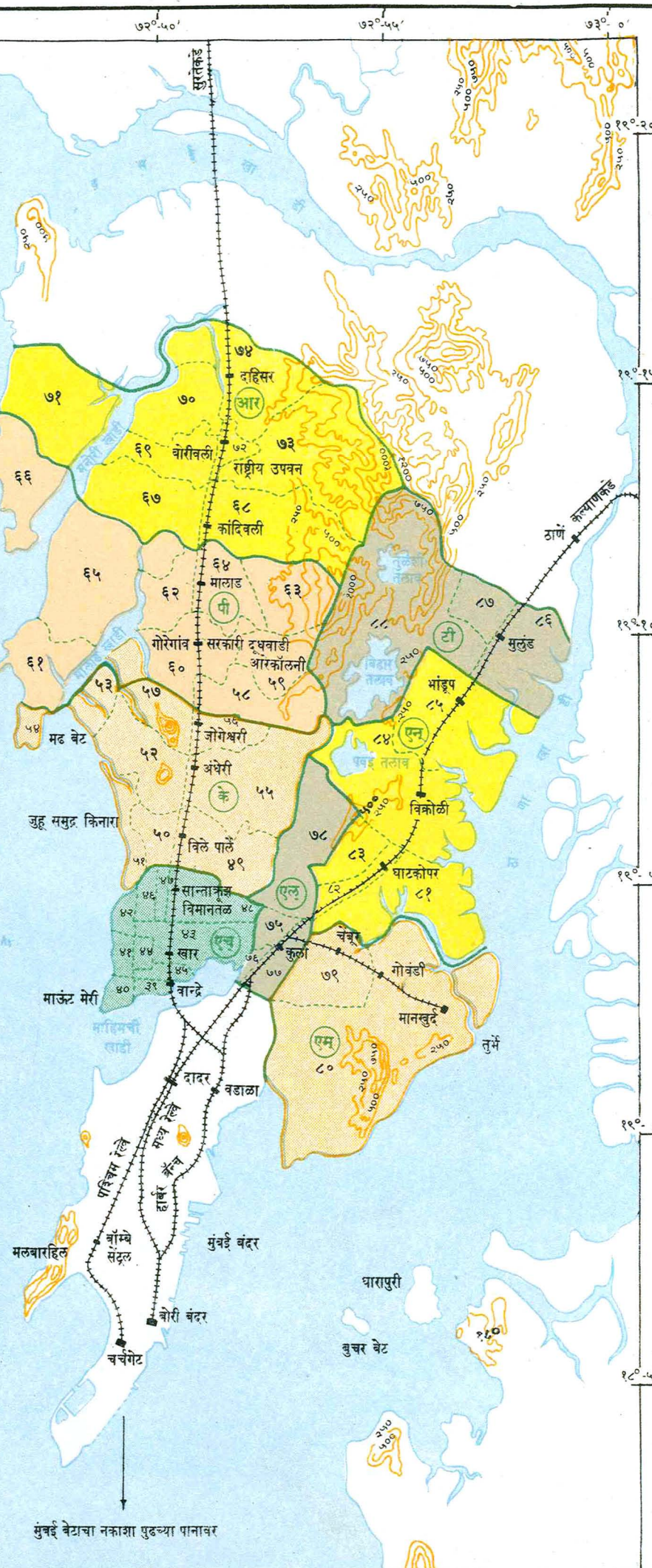
- ८६ पूर्व मुलुंड  
 ८७ पश्चिम मुलुंड  
 ८८ नाहूर, तुळशी, गुंडगांव, विहार, कलेरोवाडी

## बृहन् मुंबई

वॉर्डची हद्द	.....
सेक्शनची हद्द	.....
उंची ( फूट )	.....
लोहमार्ग	.....
तलाव	.....

जनगणना कार्यालय मुंबई

मुंबई वेटाचा नकाशा पुढच्या पानावर



वॉर्ड/सेक्शन

**वॉर्ड ए**

- १ वरचा कुलाबा
- २ मधला आणि खालचा कुलाबा
- ३ दक्षिण फोर्टे
- ४ उत्तर फोर्टे
- ५ एस्कलेनेड

**वॉर्ड बी**

- ६ मांडवी
- ७ चकला
- ८ उमरखाडी
- ९ डोंगरी

**वॉर्ड सी**

- १० खारा तलाव
- ११ कुंभारवाडा
- १२ मुलेश्वर
- १३ मार्केट
- १४ धोबी तलाव
- १५ फणसवाडी

**वॉर्ड डी**

- १६ खेतवाडी
- १७ गिरगांव
- १८ चौपाटी
- २० वालकेश्वर
- २१ महालक्ष्मी

**वॉर्ड ई**

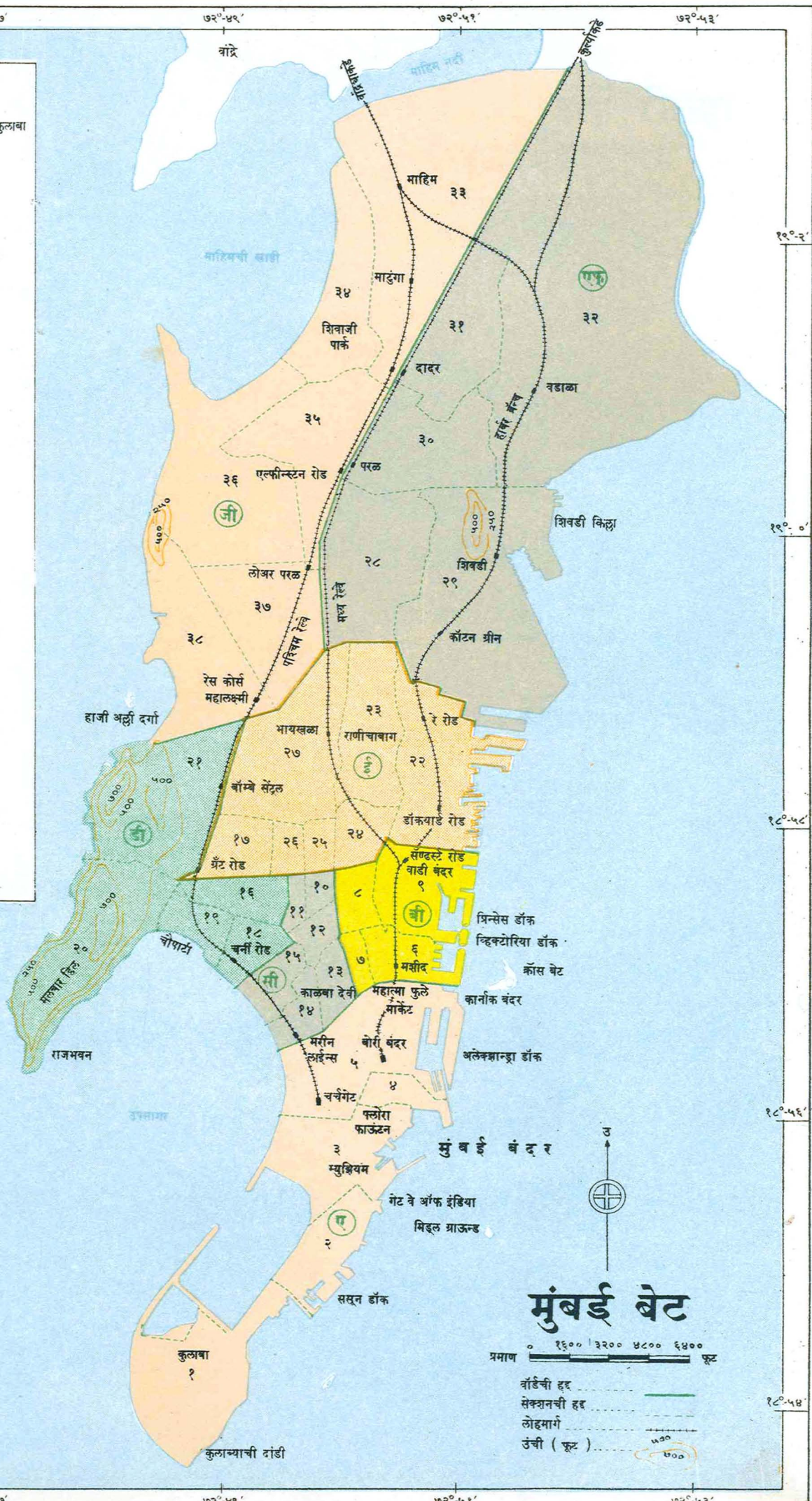
- २२ नाडदेव
- २३ माझगांव
- २४ नाडवाडी
- २५ पहिला नागपाडा
- २६ दुसरा नागपाडा
- २७ कामाटीपुरा
- २८ भायखळा

**वॉर्ड एफ**

- २९ परळ
- ३० शिवडी
- ३१ नायगांव
- ३२ मांडुंगा
- ३३ शीव

**वॉर्ड जी**

- ३४ दादर
- ३५ माहिम
- ३६ प्रभादेवी
- ३७ वरळी
- ३८ चिचपोकळी
- ३९ ल्हद ग्रोव्ह



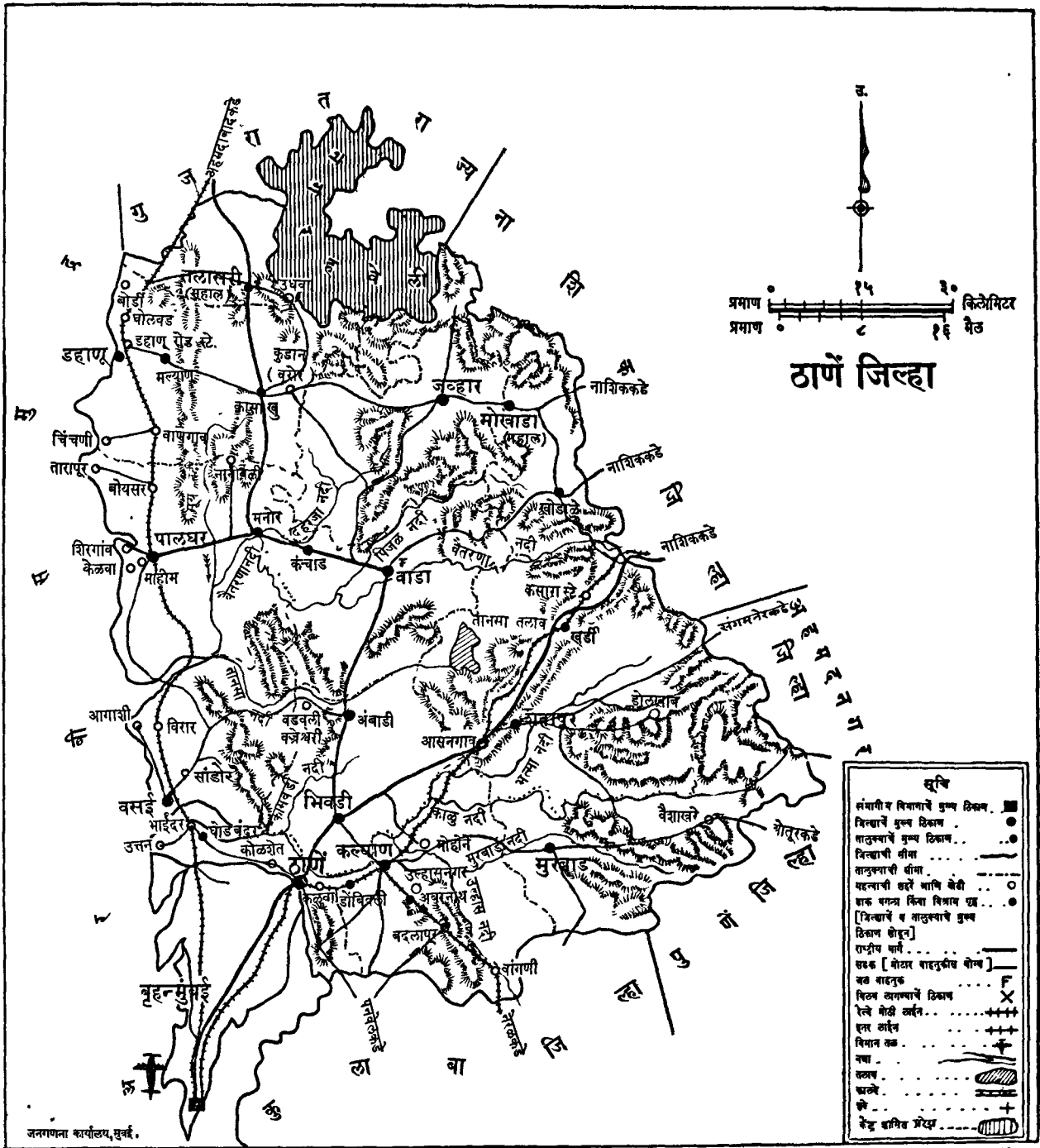
# मुंबई बेट

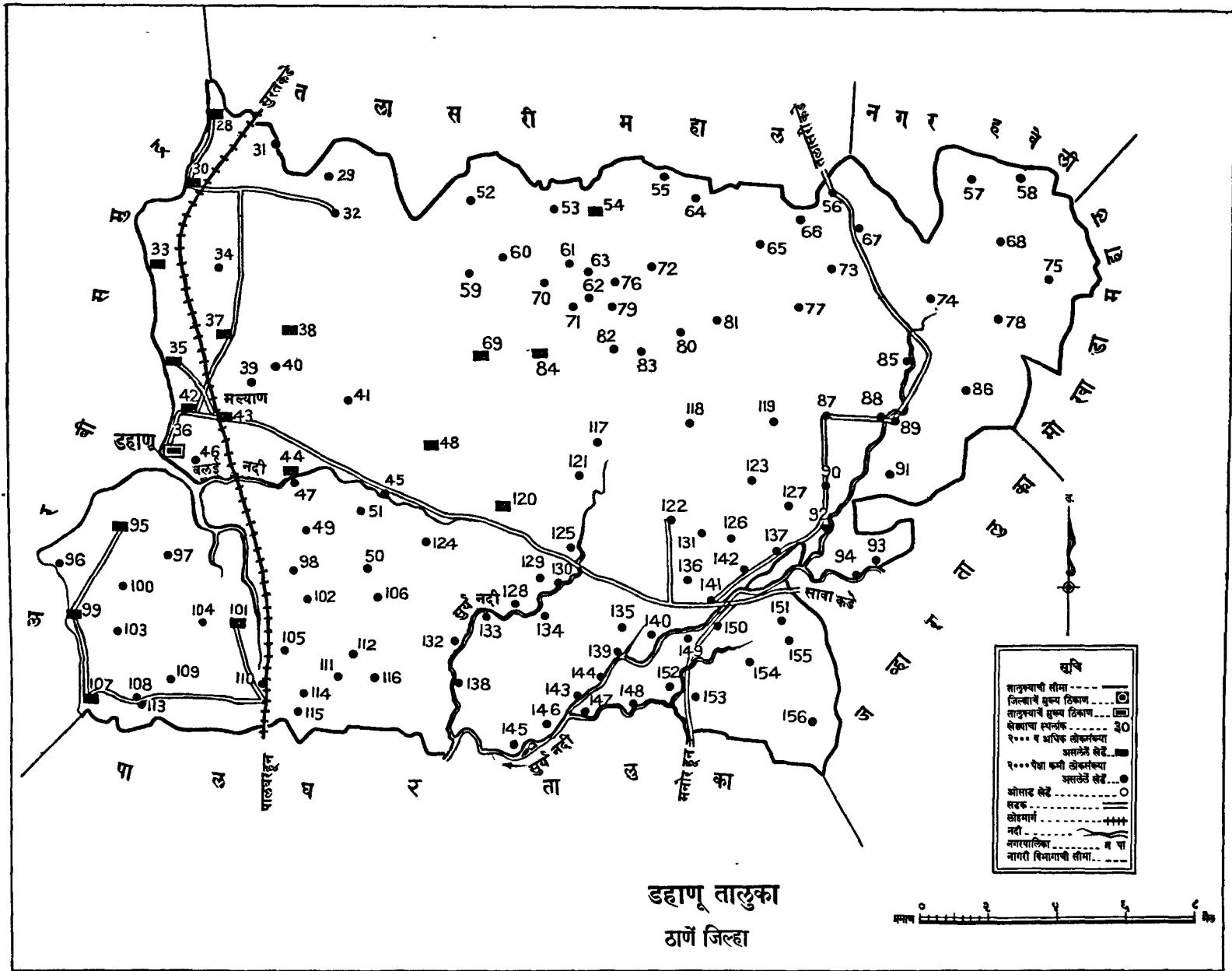
प्रमाण ० १६०० ३२०० ४८०० ६४०० फूट

- वॉर्डची हद्द
- सेक्शनची हद्द
- लोहमार्ग
- उंची ( फूट )

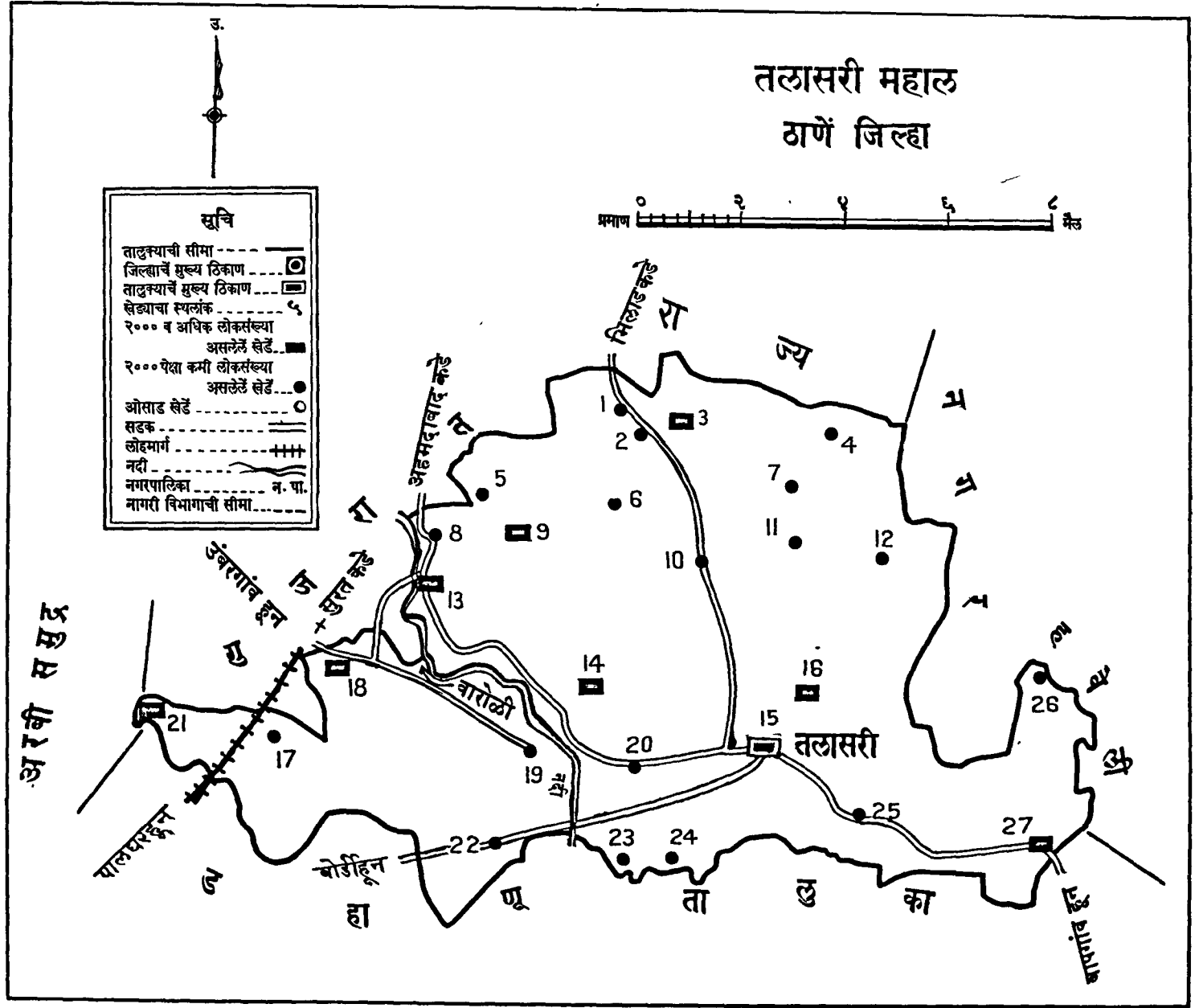
जनगणना कार्यालय मुंबई

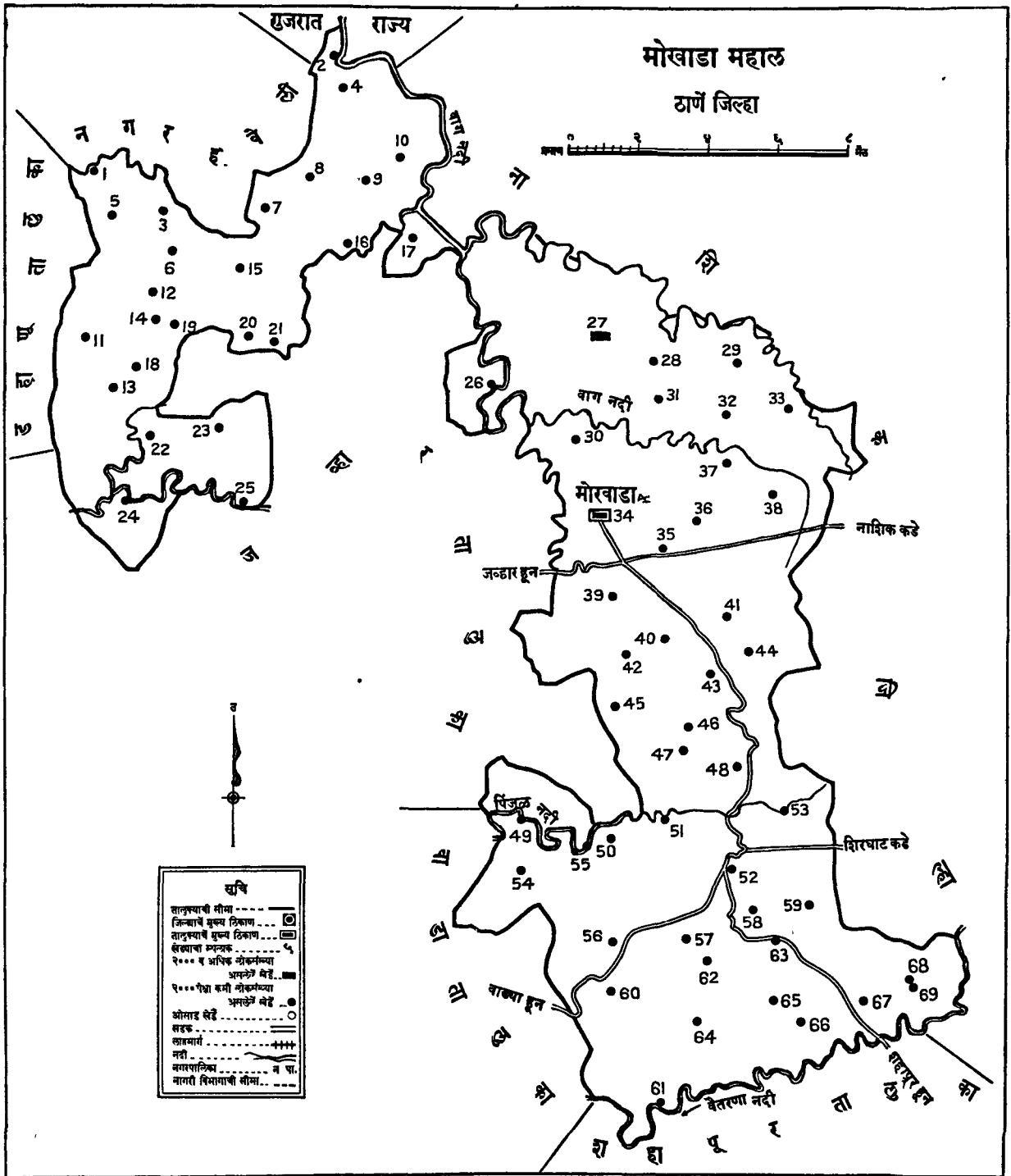
ठाणे जिल्हा



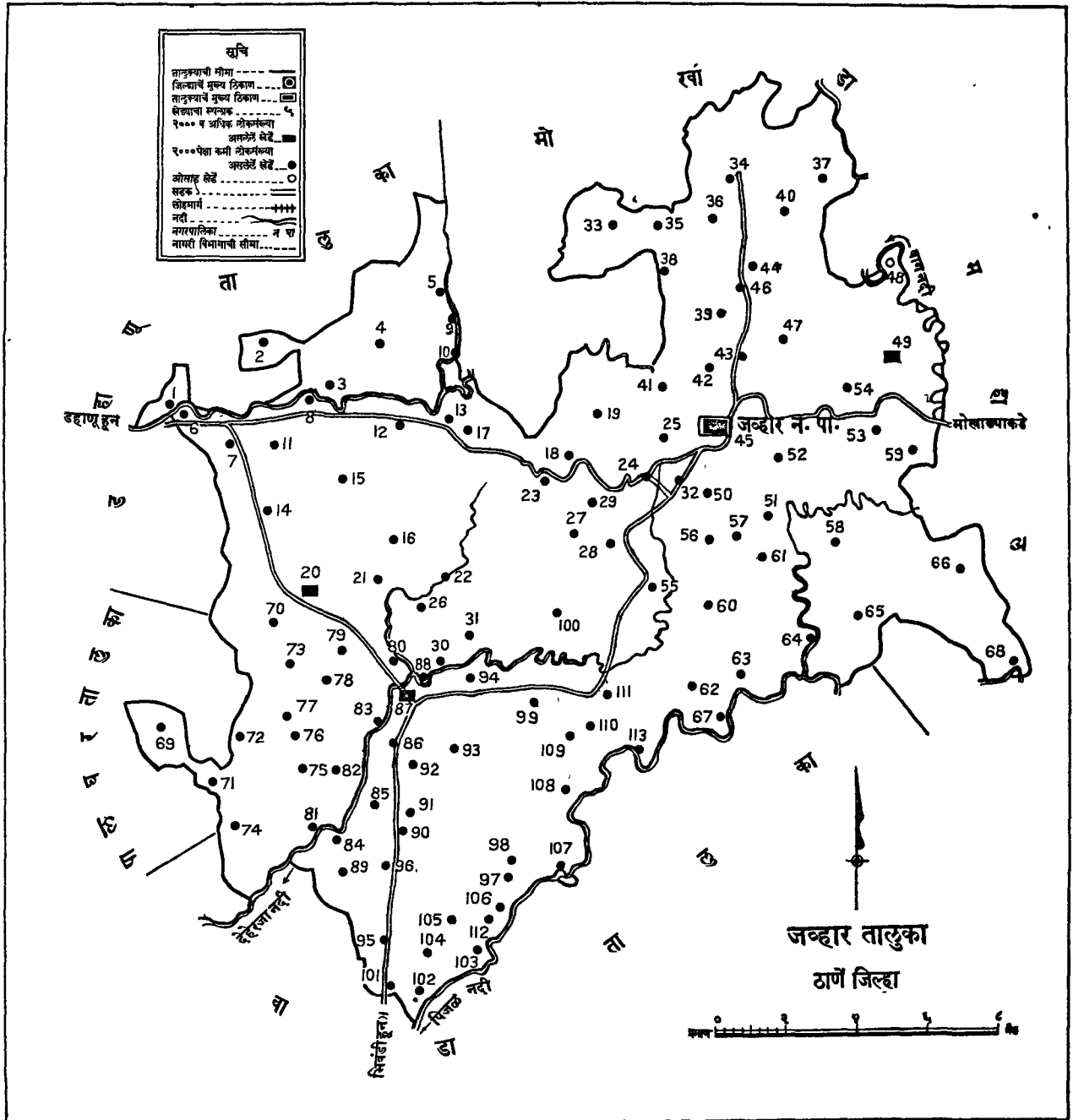


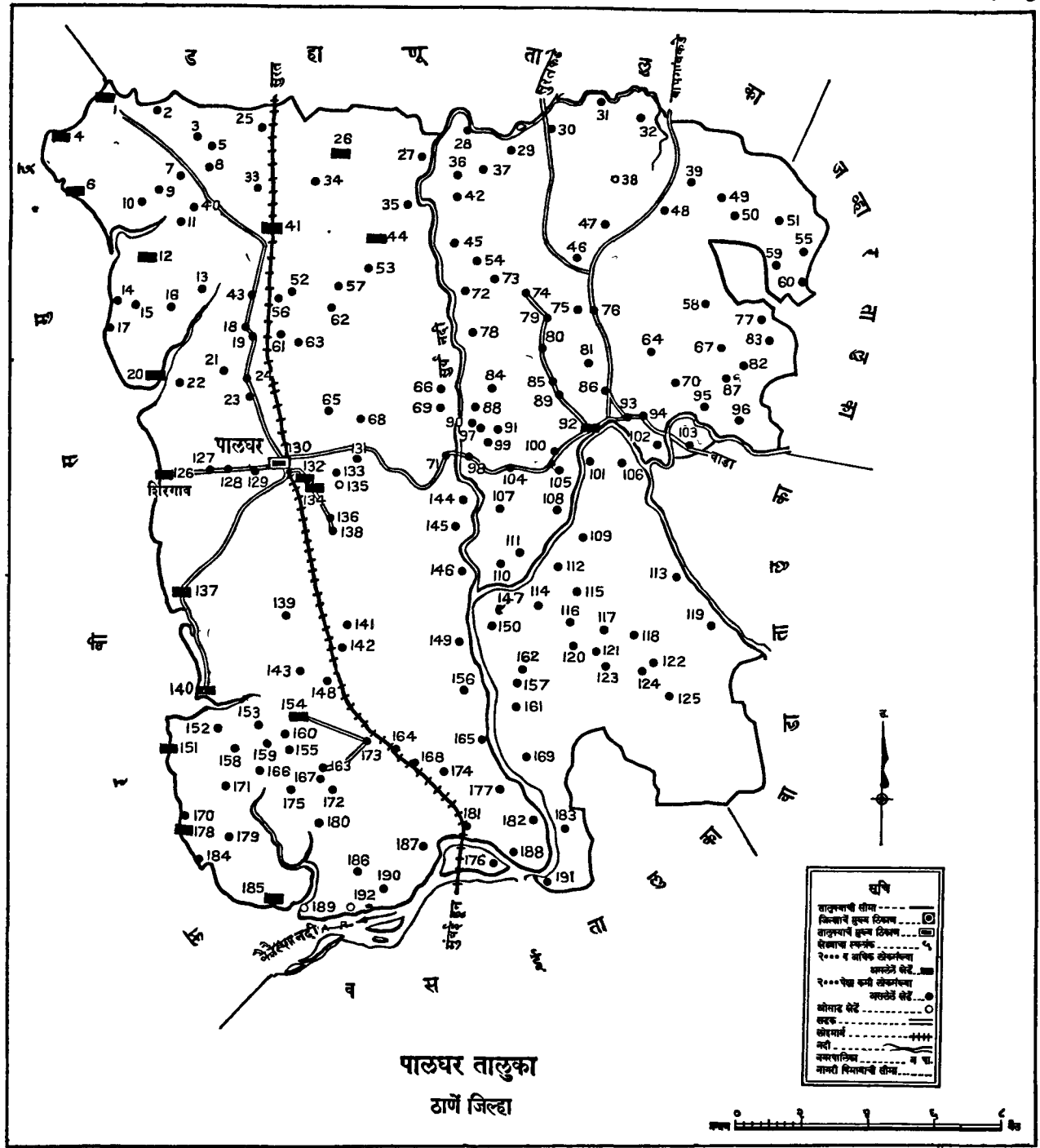
# तलासरी महाल ठाणे जिल्हा



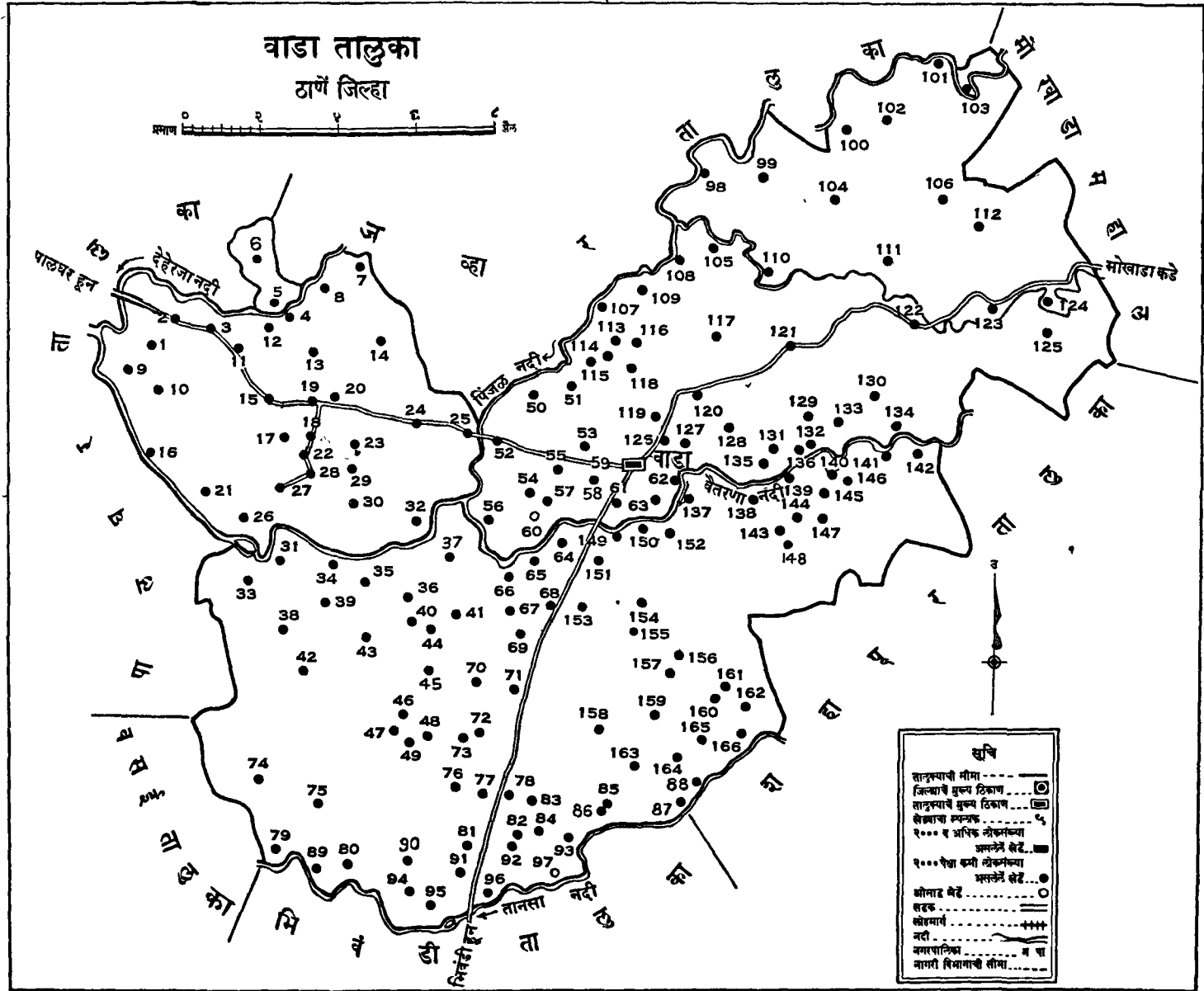




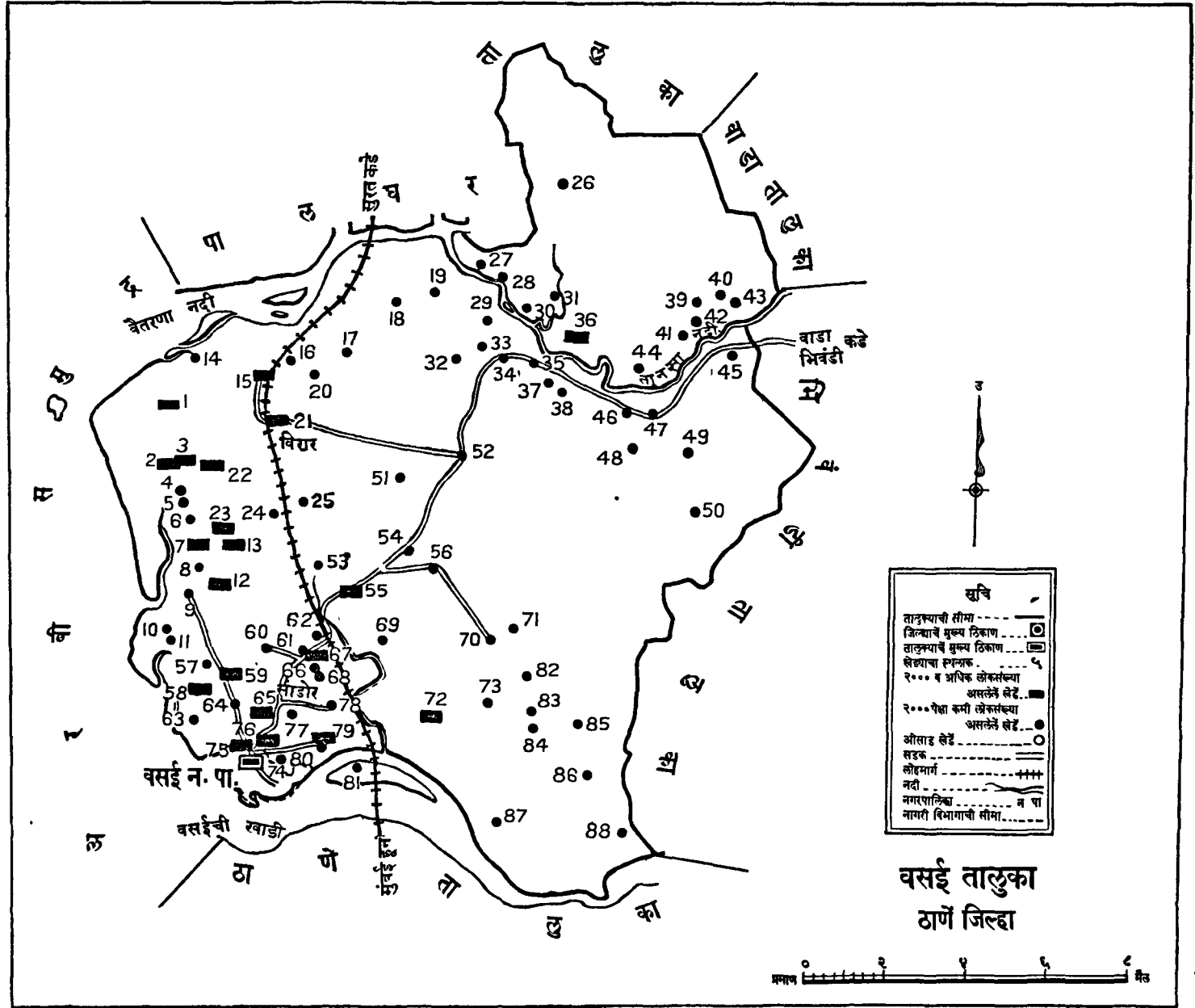




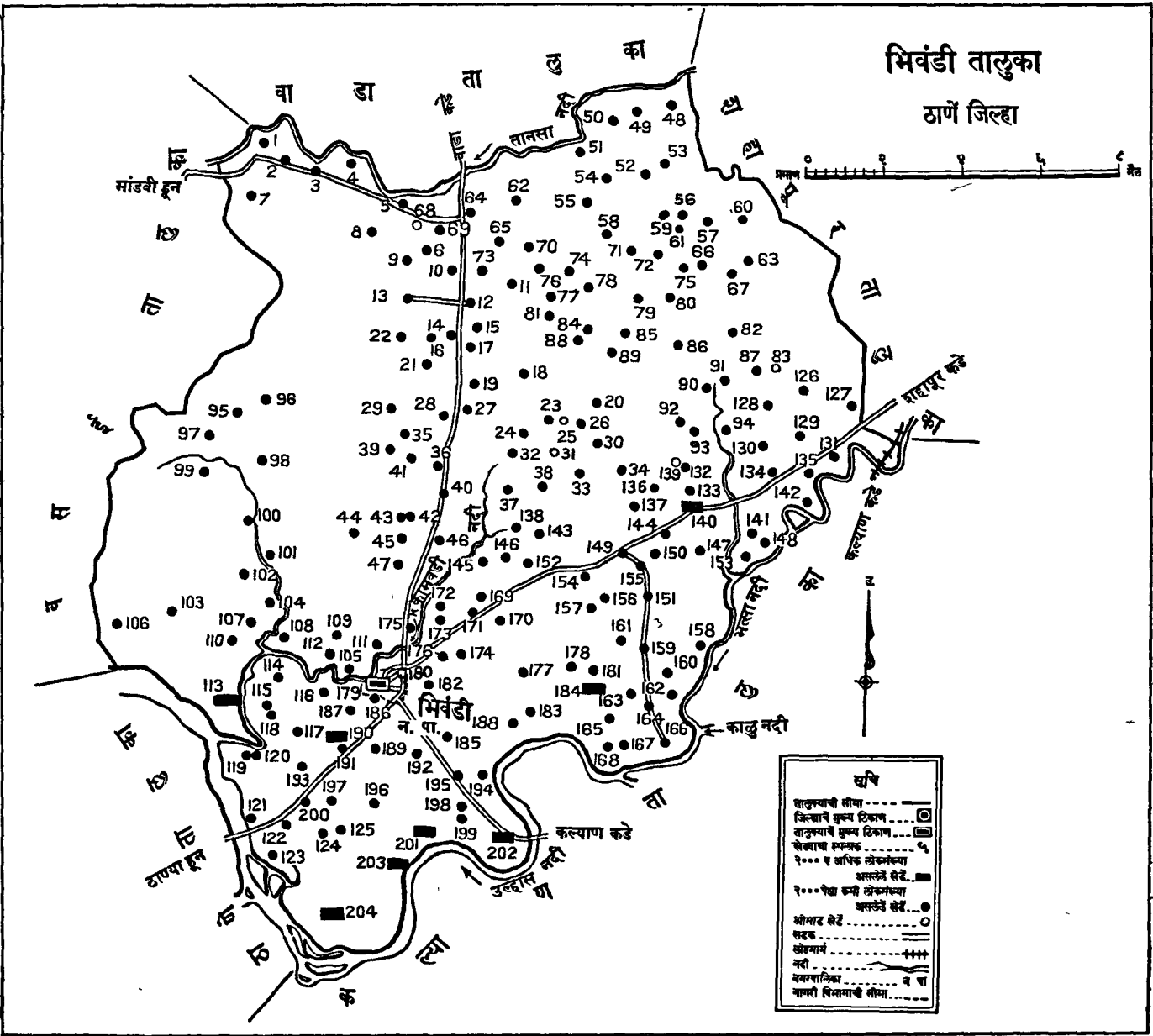
५/८



४४



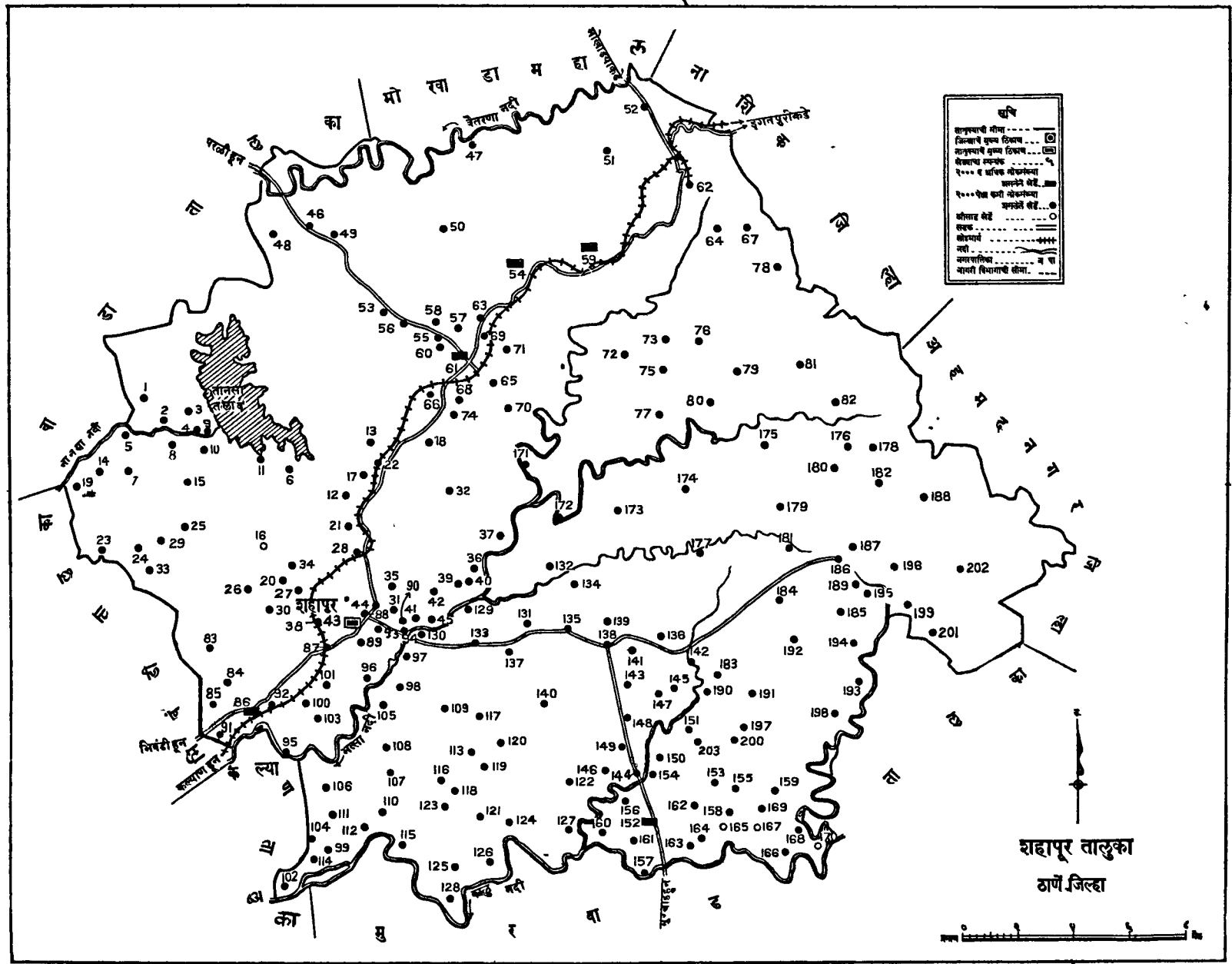
### भिवंडी तालुका ठाणे जिल्हा



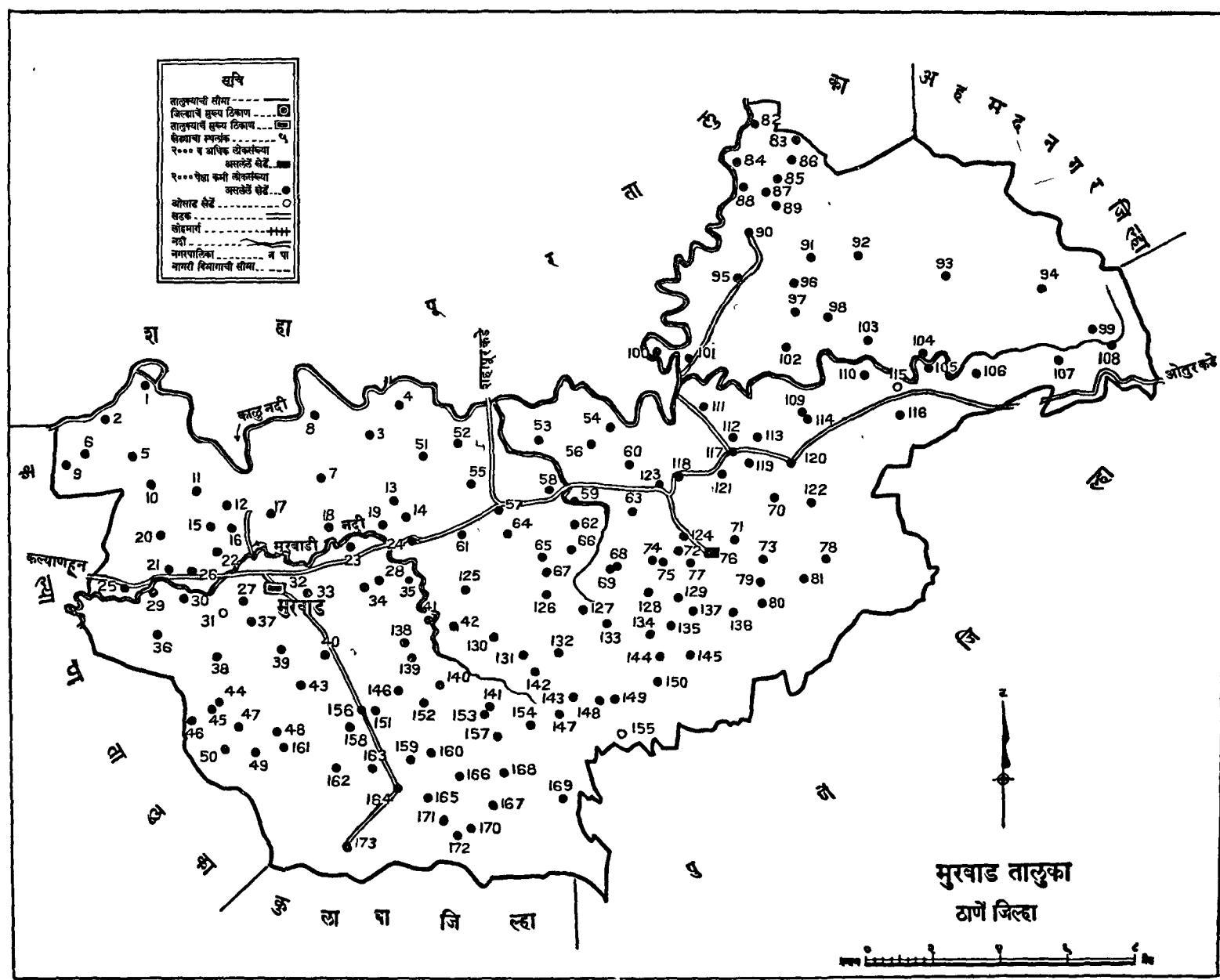
**घषि**

तालुक्याची सीमा	-----
जिल्हाचे मुख्य ठिकाण	□
तालुक्याचे मुख्य ठिकाण	■
पंचायत समिती	○
१००० फूट खोलांच्या	●
१००० फूट खोलांच्या	●
असलेले क्षेत्र	○
श्रीमंत क्षेत्र	○
सडक	—+—+—+—+—
छोटेमार्ग	—+—+—+—
नदी	~~~~~
व्यवसायिक	—+—+—+—
मागील विभागाची सीमा	-----

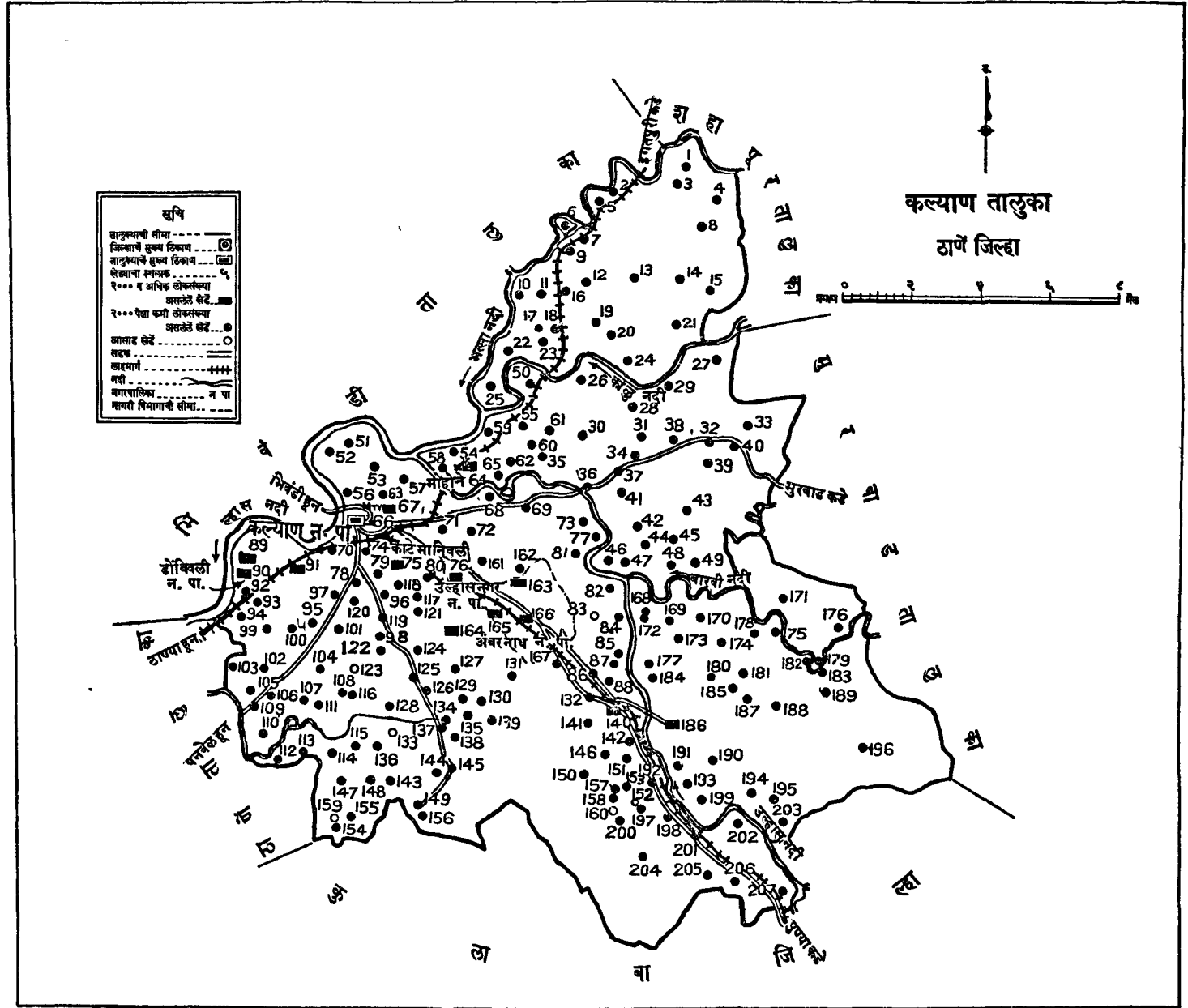
७४



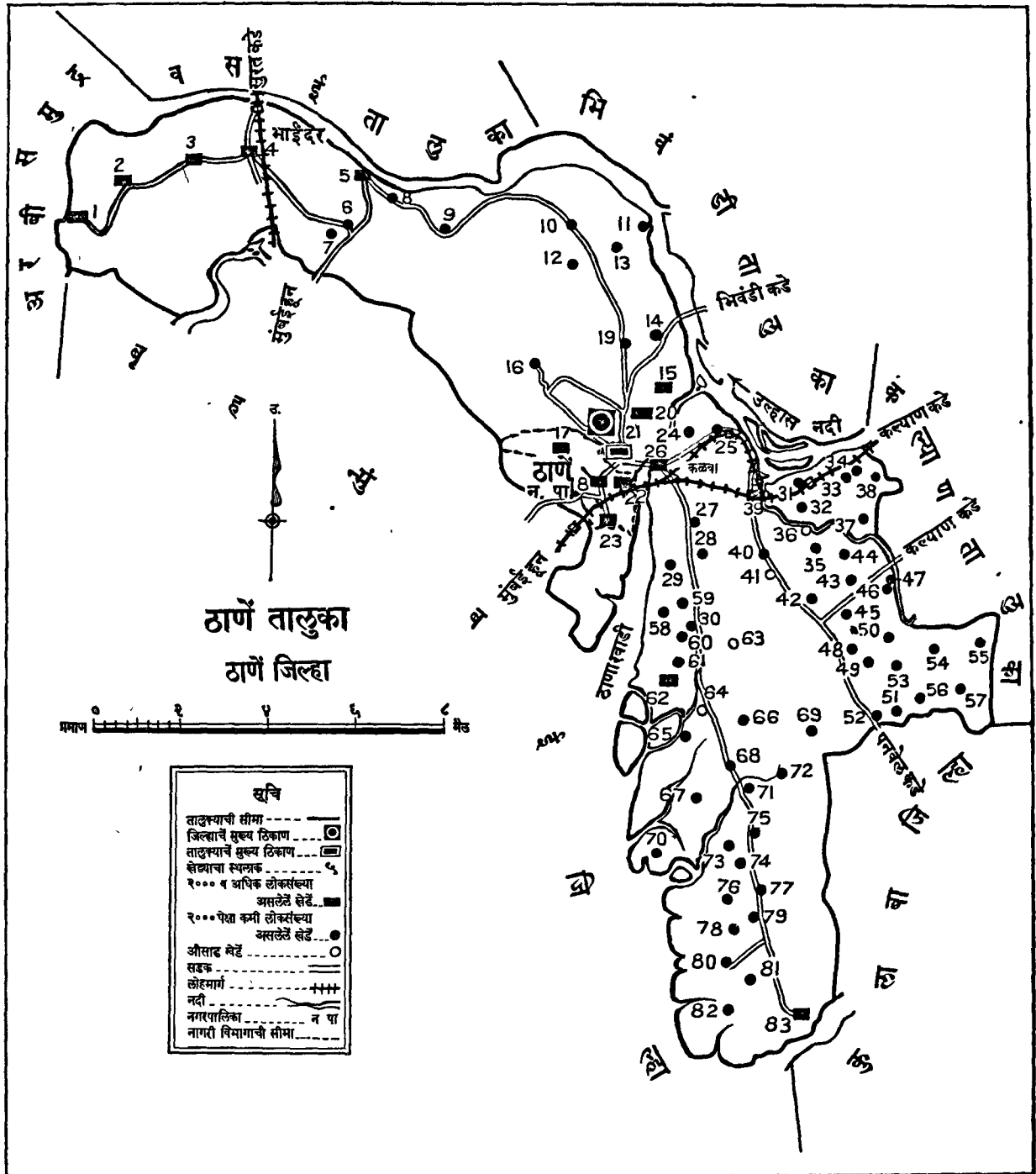
२/२



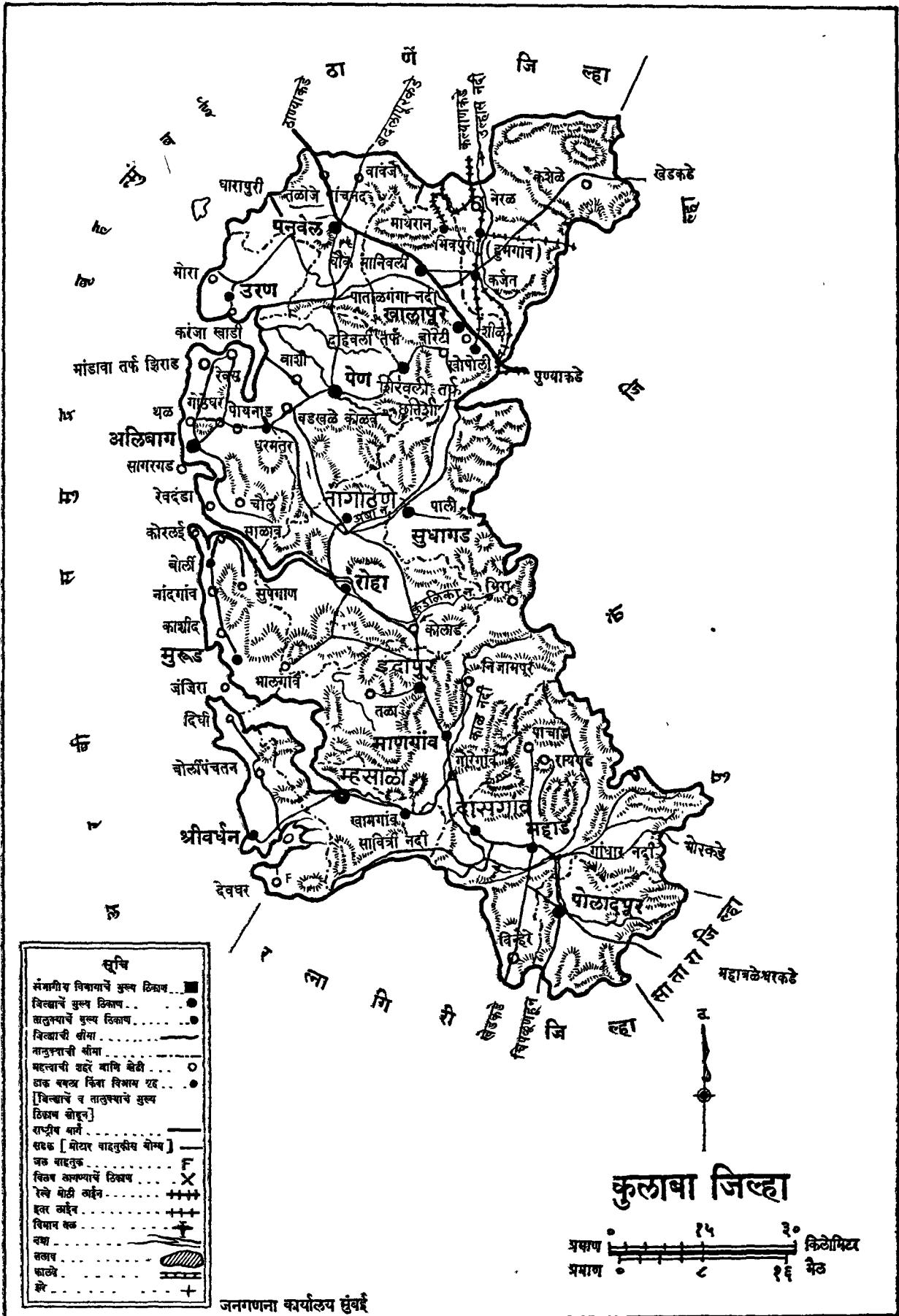
२४







कुलाबा जिल्हा

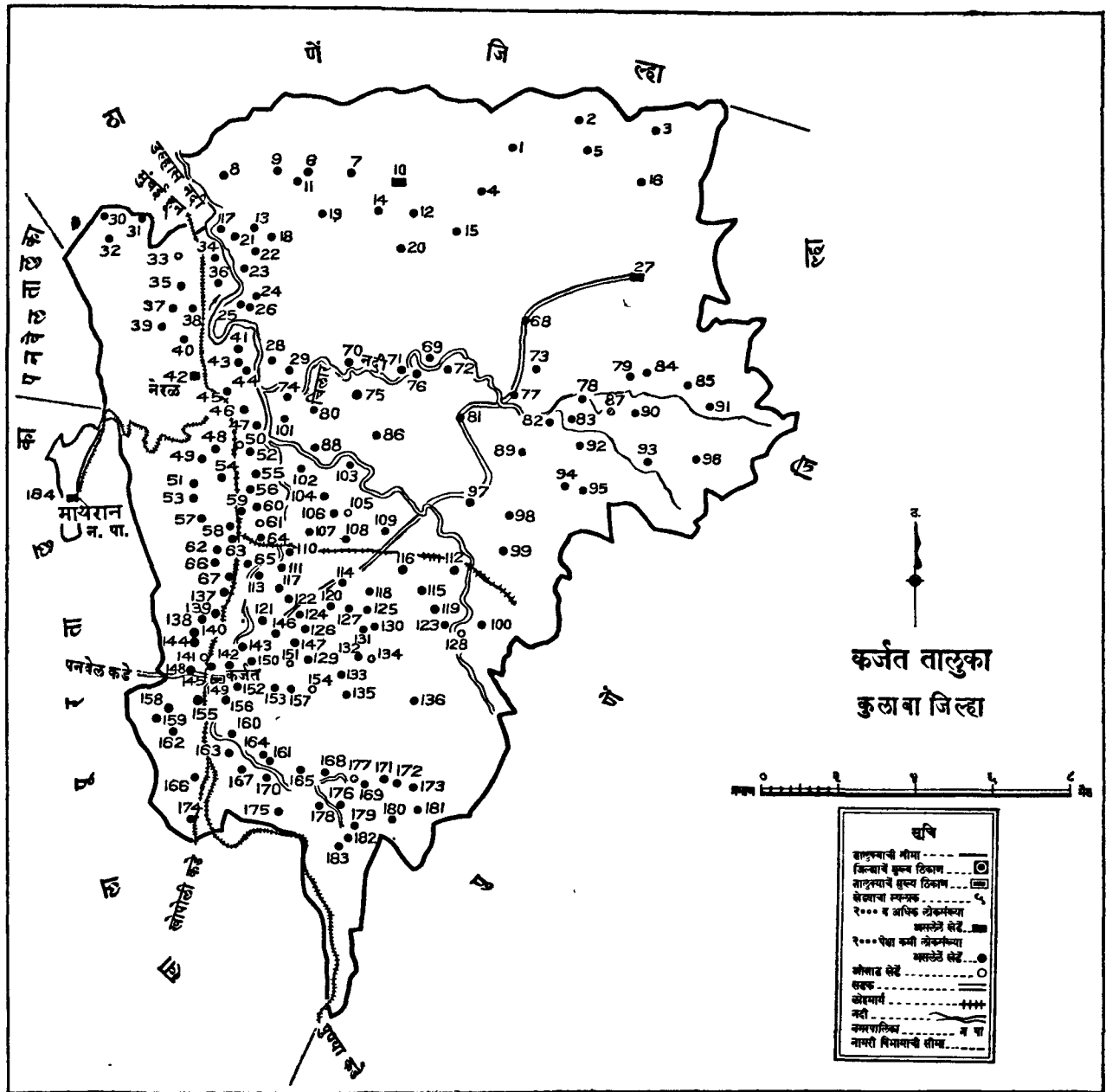


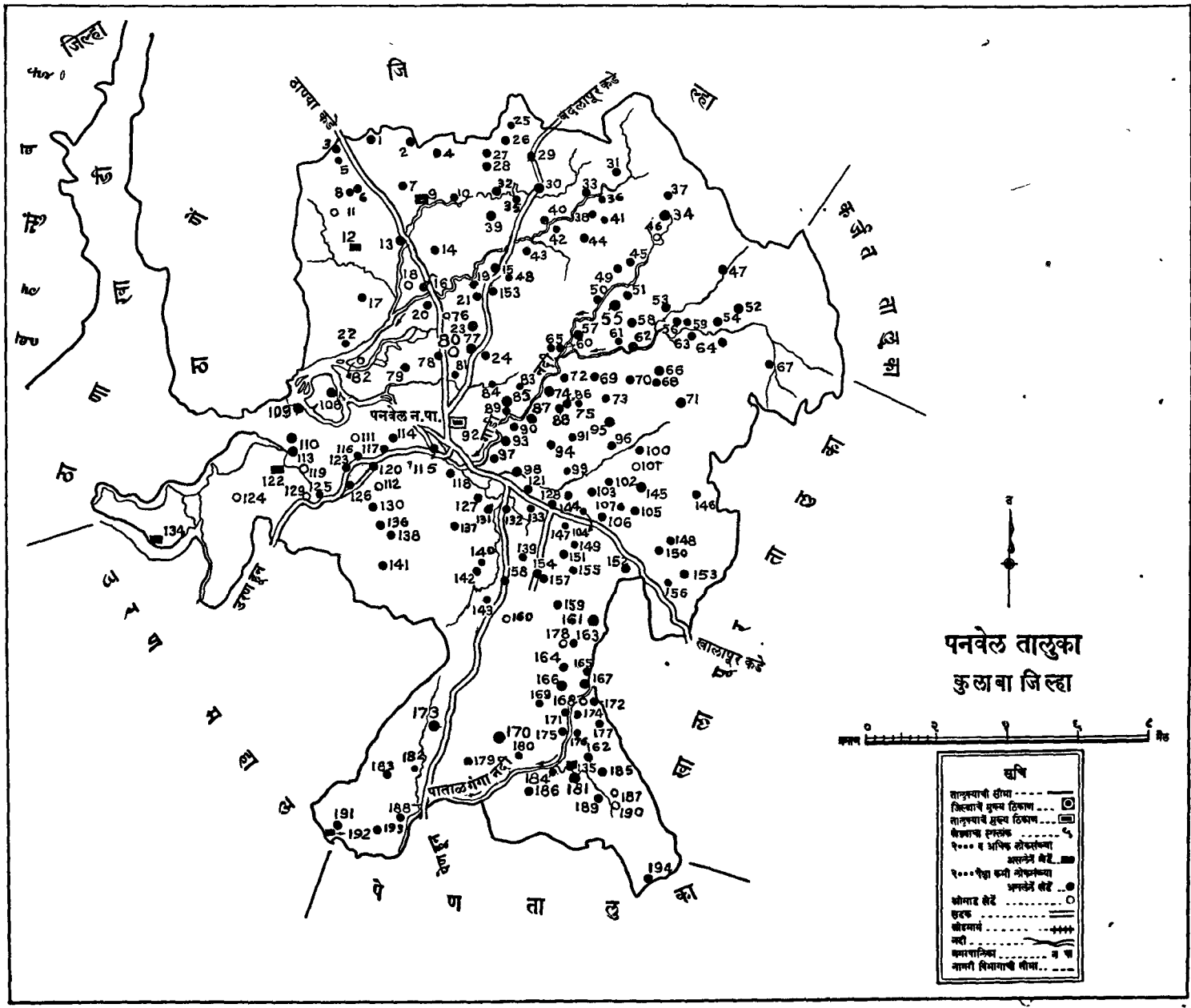
सूचि	
संभागीय विभागाचे मुख्य ठिकाण	■
जिल्हाचे मुख्य ठिकाण	●
तालुकाचे मुख्य ठिकाण	○
जिल्हाची सीमा	.....
तालुकाची सीमा	-----
महत्त्वाची वस्ती वाणि क्षेत्रे	○
डाक वस्तु किना विभाग थड	○
[जिल्हाचे व तालुकाचे मुख्य ठिकाण सोडून]	
राष्ट्रीय मार्ग	—
राज्य [मोठ्या वाहतुकीस योग्य]	—
जल वाहतूक	F
विद्युत वळणवाचे ठिकाण	X
रेल्वे पॅथी लाईन	+++
इतर लाईन	++
विमान कड	+
वध	—
तलाव	▨
झाले	▨
से	+

जनगणना कार्यालय मुंबई

### कुलाबा जिल्हा



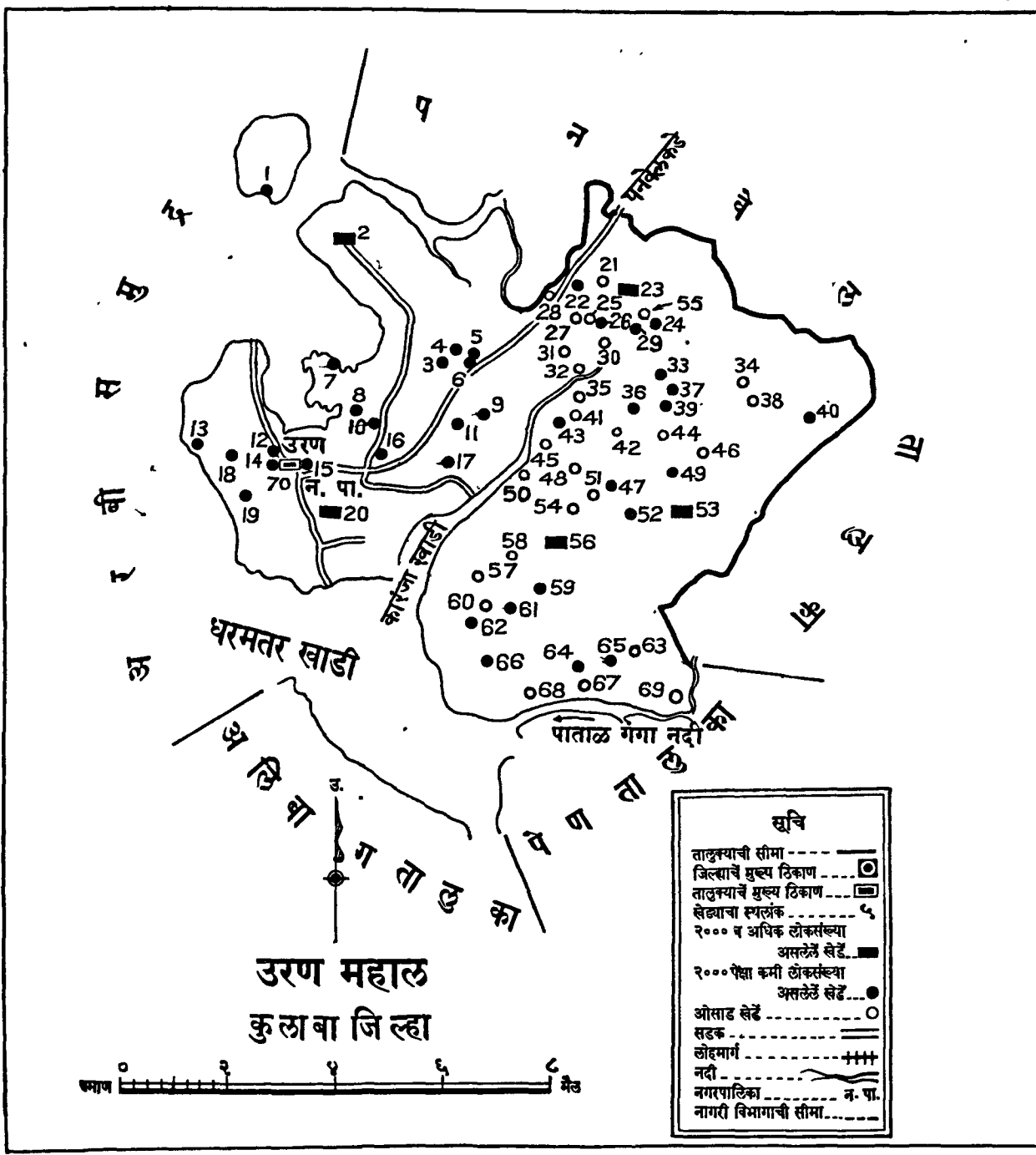




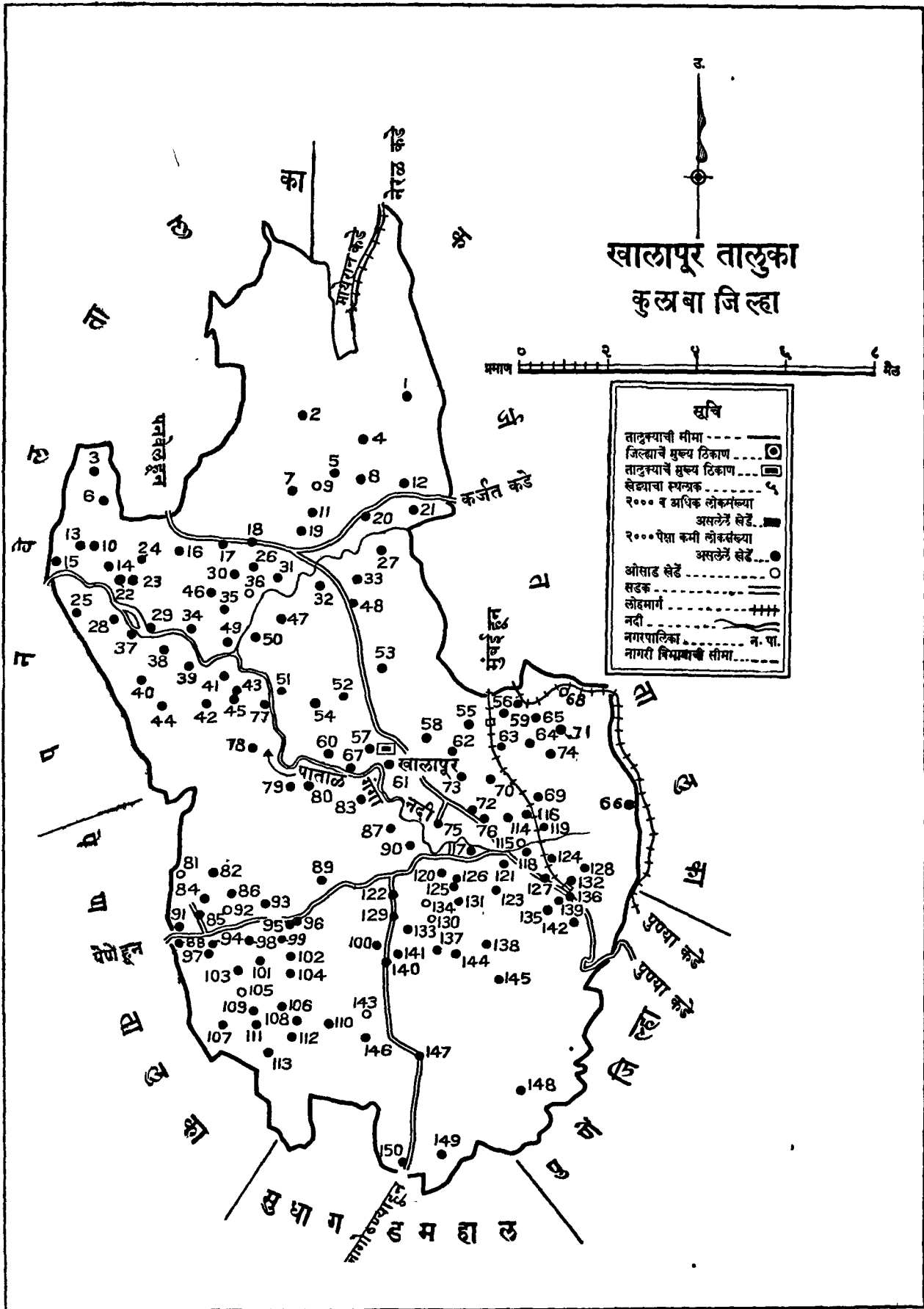
पनवेल तालुका  
कुलाबा जिल्हा

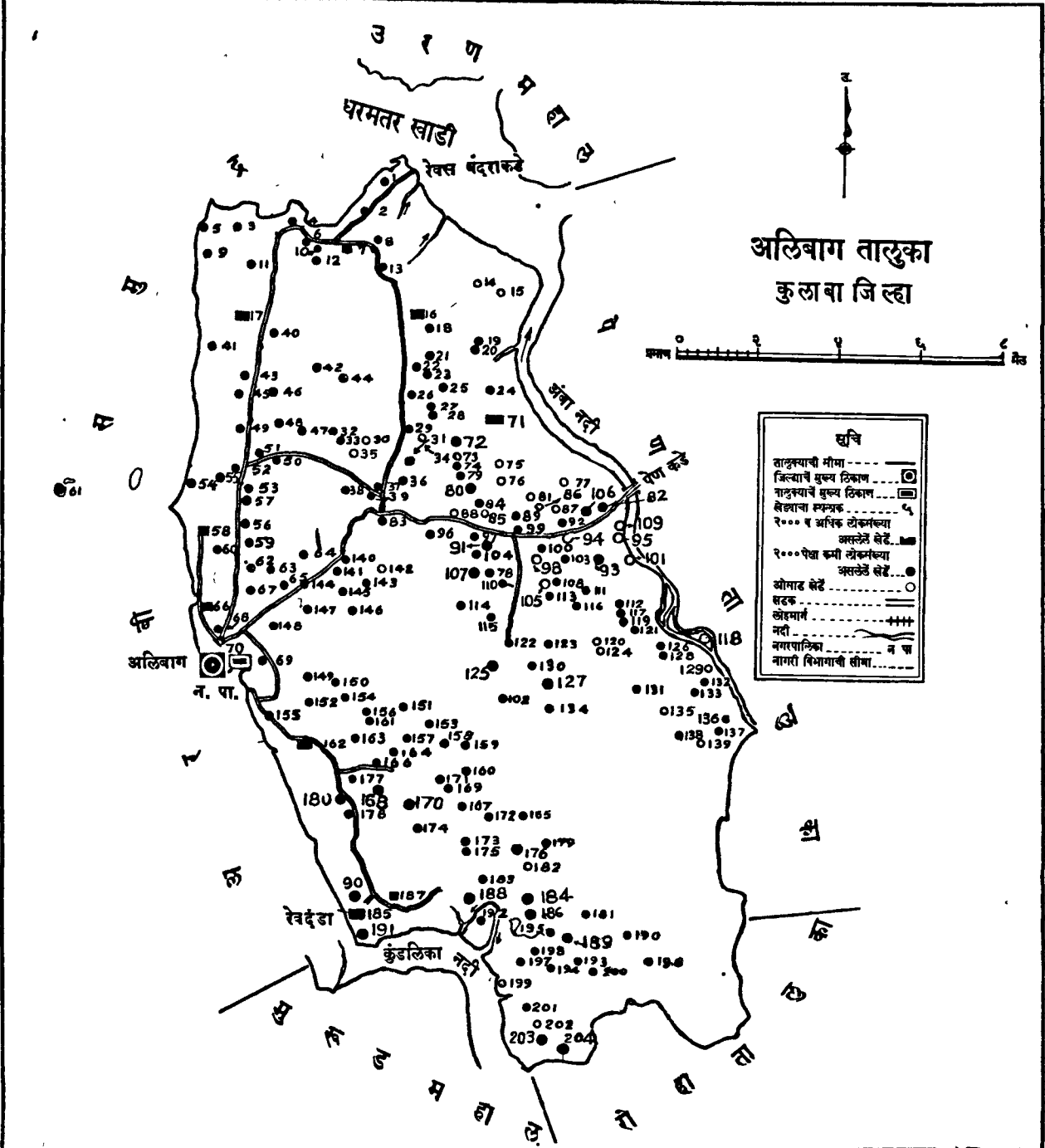


संक्षिप्त	
तालुक्याची सीमा	-----
जिल्हाचे मुख्यालय	□
तालुक्याचे मुख्यालय	□
विधानसभा क्षेत्र	○
१-००० इ. अक्षांश क्षेत्र	○
२-००० ई. अक्षांश क्षेत्र	○
सोसायटी क्षेत्र	○
सुटक	-----
सोसायटी	-----
नदी	~~~~~
कन्याशाला	-----
माली विभागाची सीमा	-----

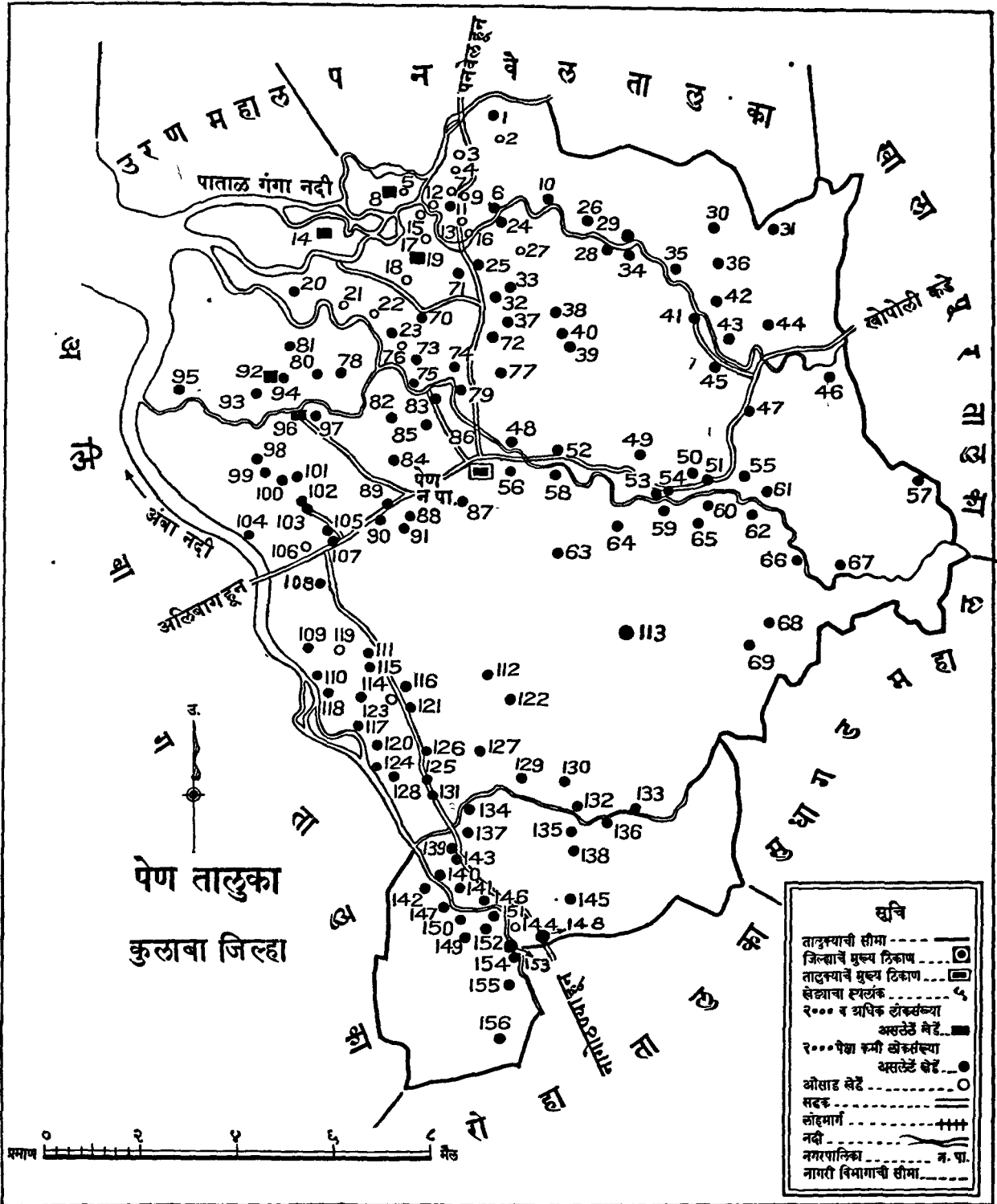


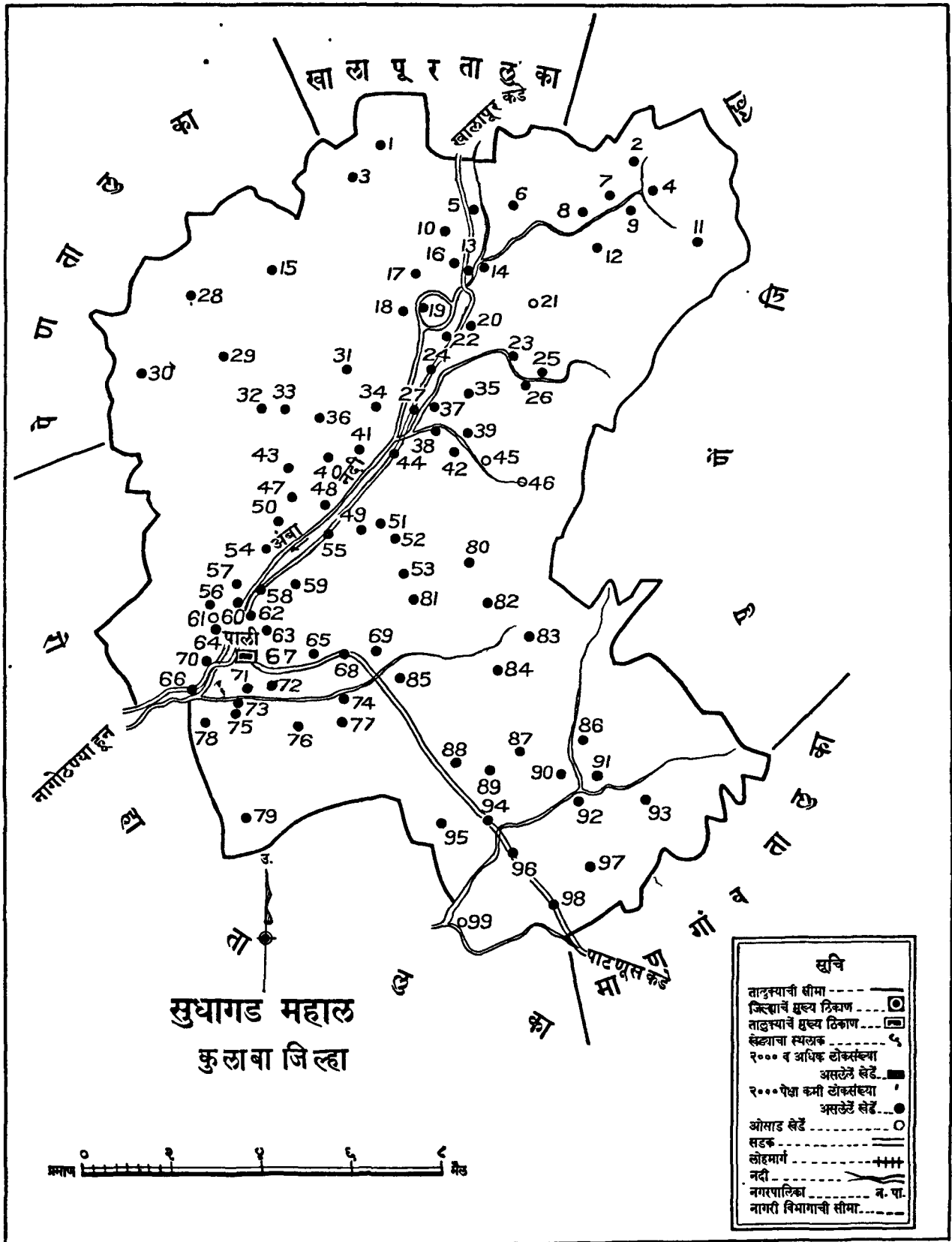
संकेत	
तालुक्याची सीमा	-----
जिल्हाचे मुख्य ठिकाण	-----
तालुक्याचे मुख्य ठिकाण	-----
पेट्याचा स्थलक	-----
२००० व अधिक लोकसंख्या असलेले पेटे	-----
२००० पेक्षा कमी लोकसंख्या असलेले पेटे	-----
ओसाड पेटे	-----
सडक	-----
कोहमार्ग	-----
नदी	-----
नगरपालिका	न. पा.
नागरी विभागाची सीमा	-----





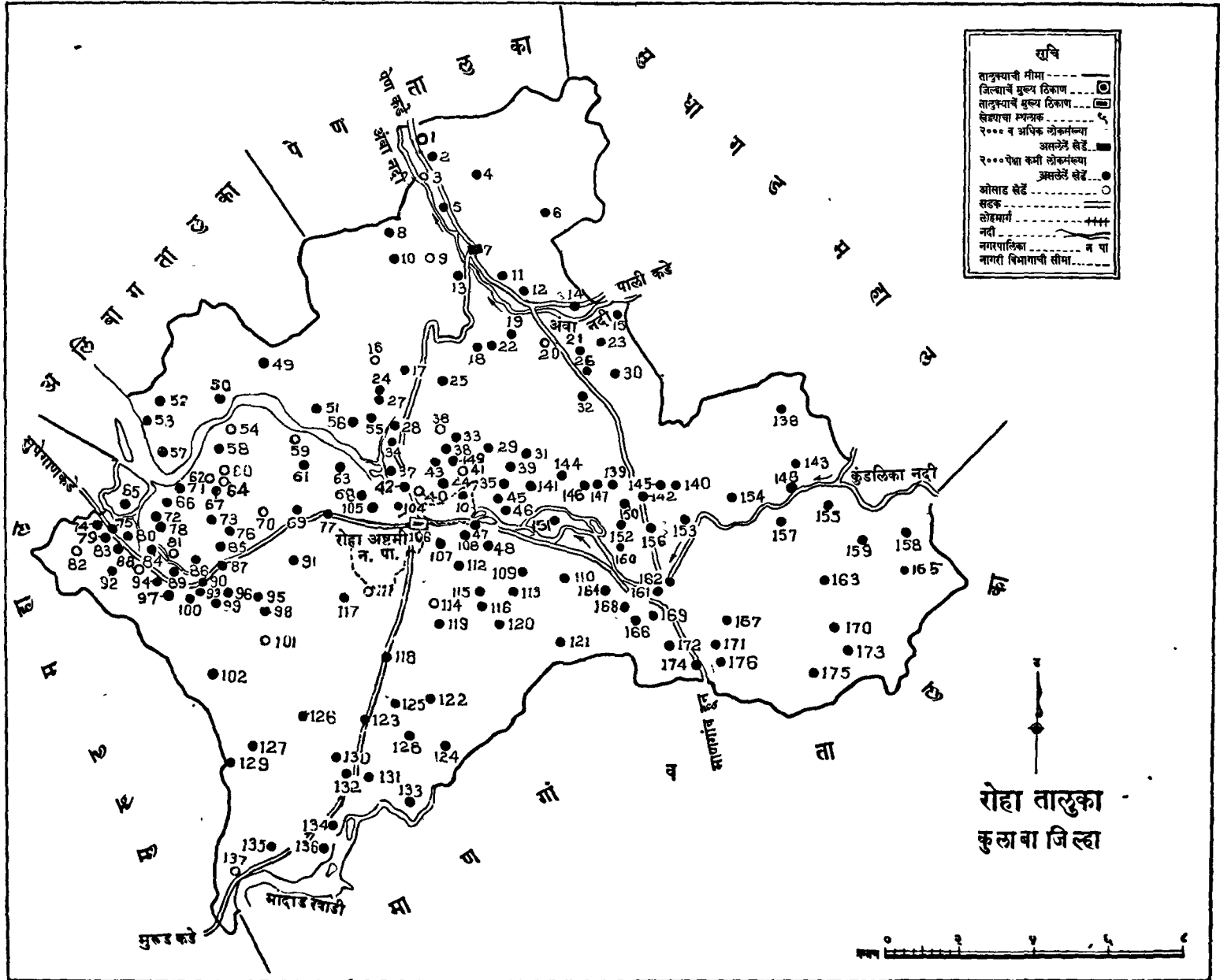


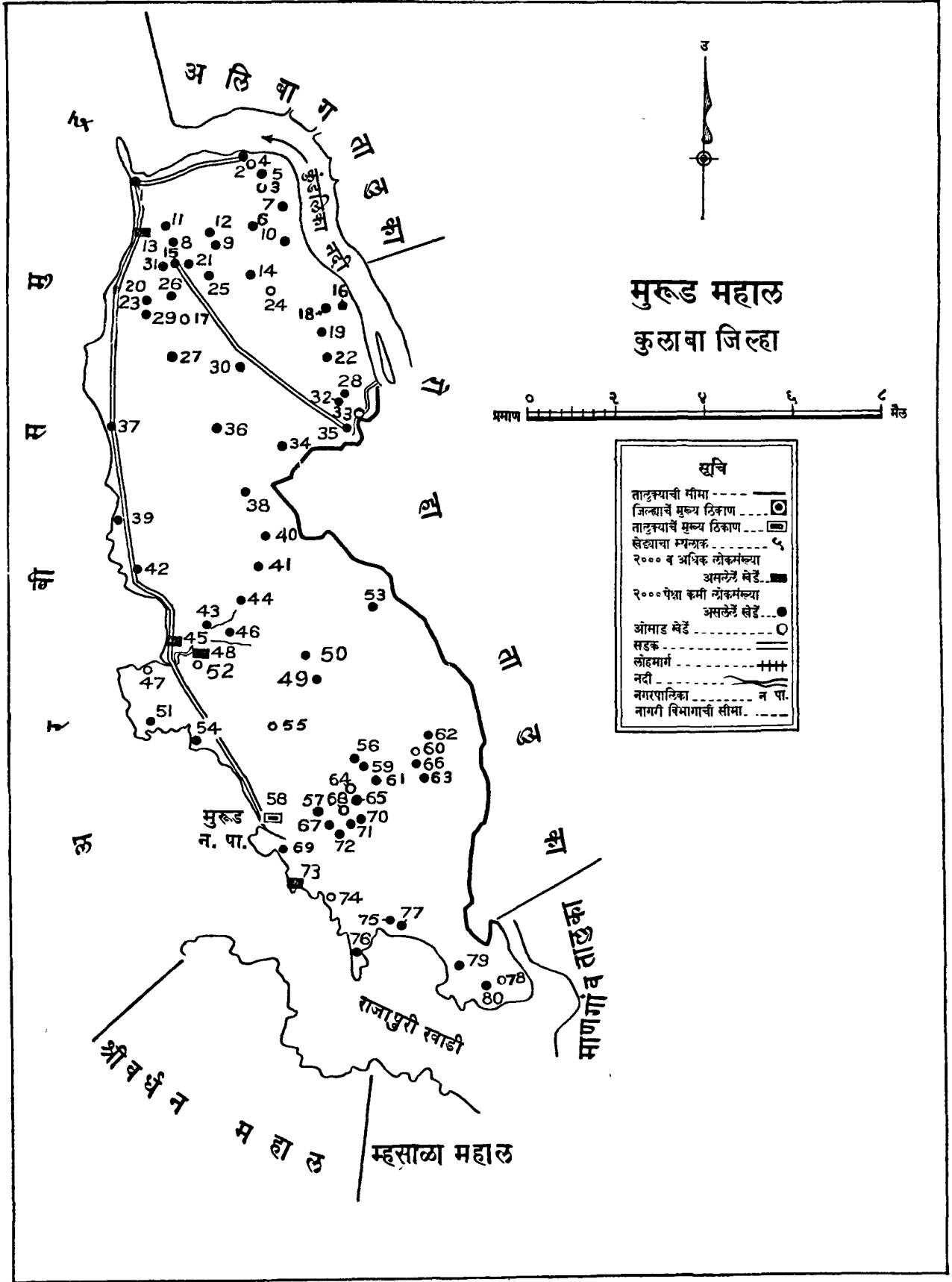




सुधागड महाल  
कुलाबा जिल्हा

सूचि	
तालुक्याची सीमा	-----
जिल्ह्याचे मुख्य ठिकाण	□
तालुक्याचे मुख्य ठिकाण	□
संख्याचा स्थलक	५
२००० व अधिक लोकसंख्या असलेले सेट	■
२००० पेक्षा कमी लोकसंख्या असलेले सेट	●
ओसाड सेट	○
सडक	====
लोहमार्ग	+++
नदी	~~~~~
नगरपालिका	न. पा.
नागरी विभागाची सीमा	-----

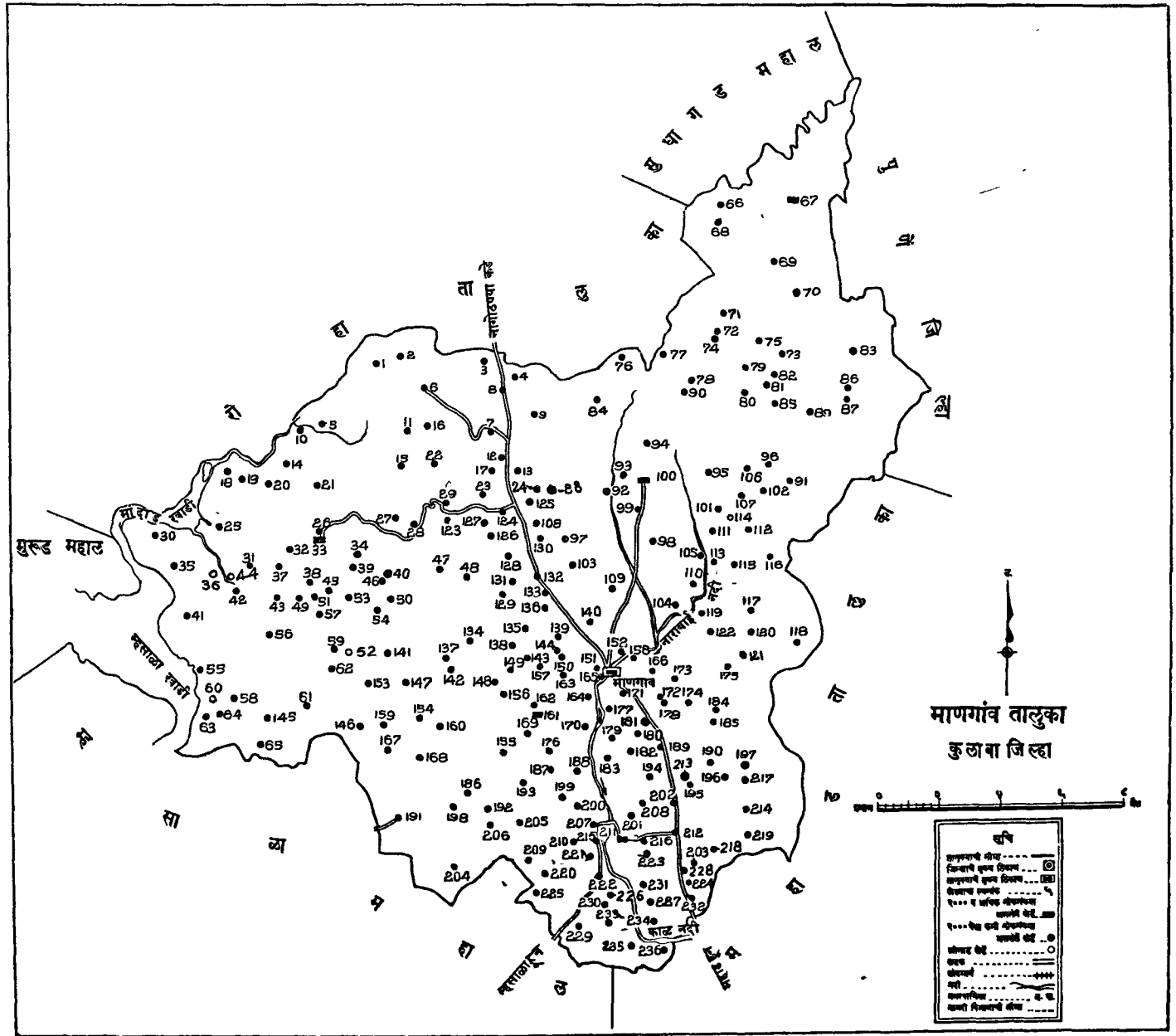


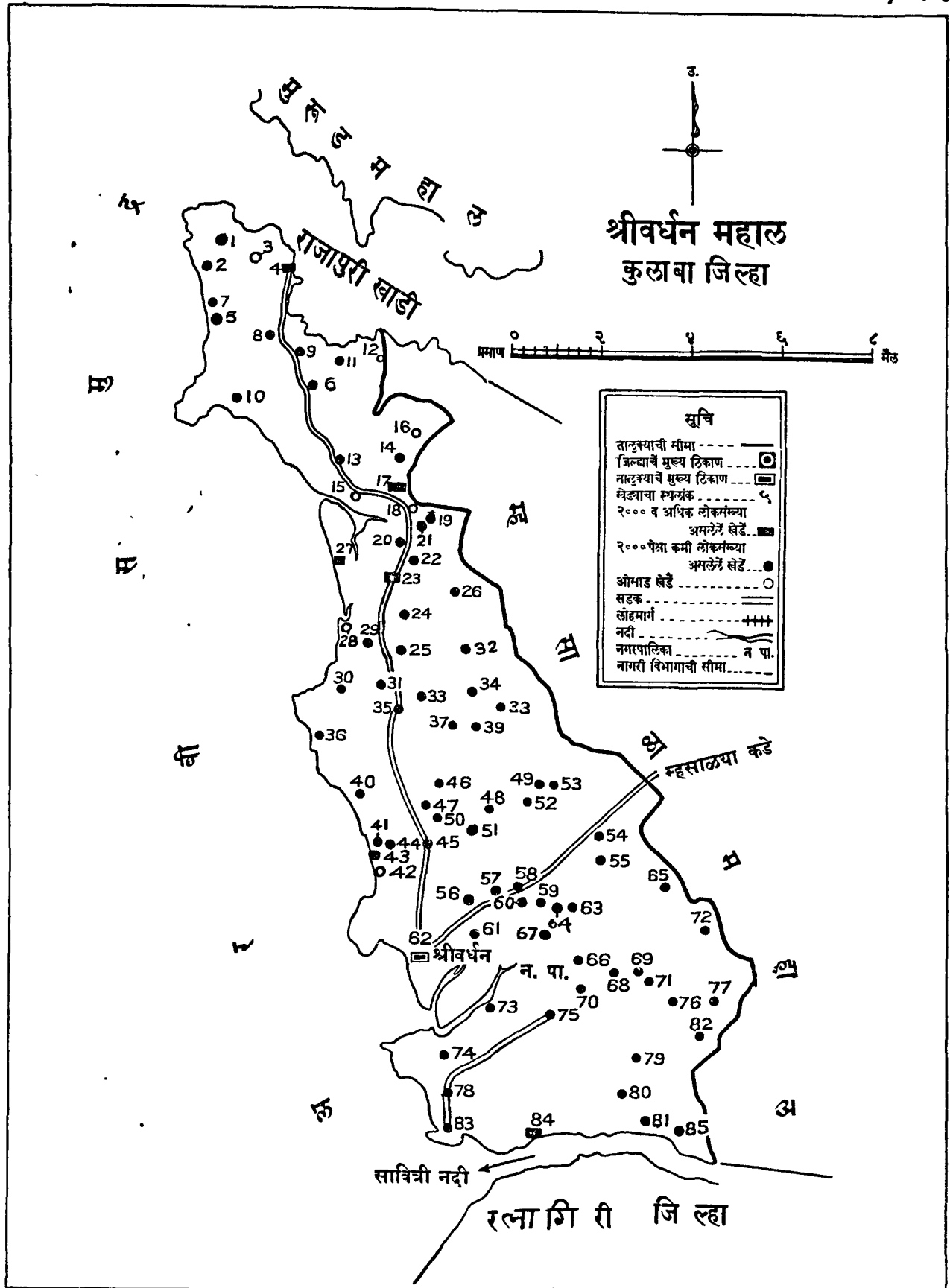


मुरुड महाल  
कुलाबा जिल्हा

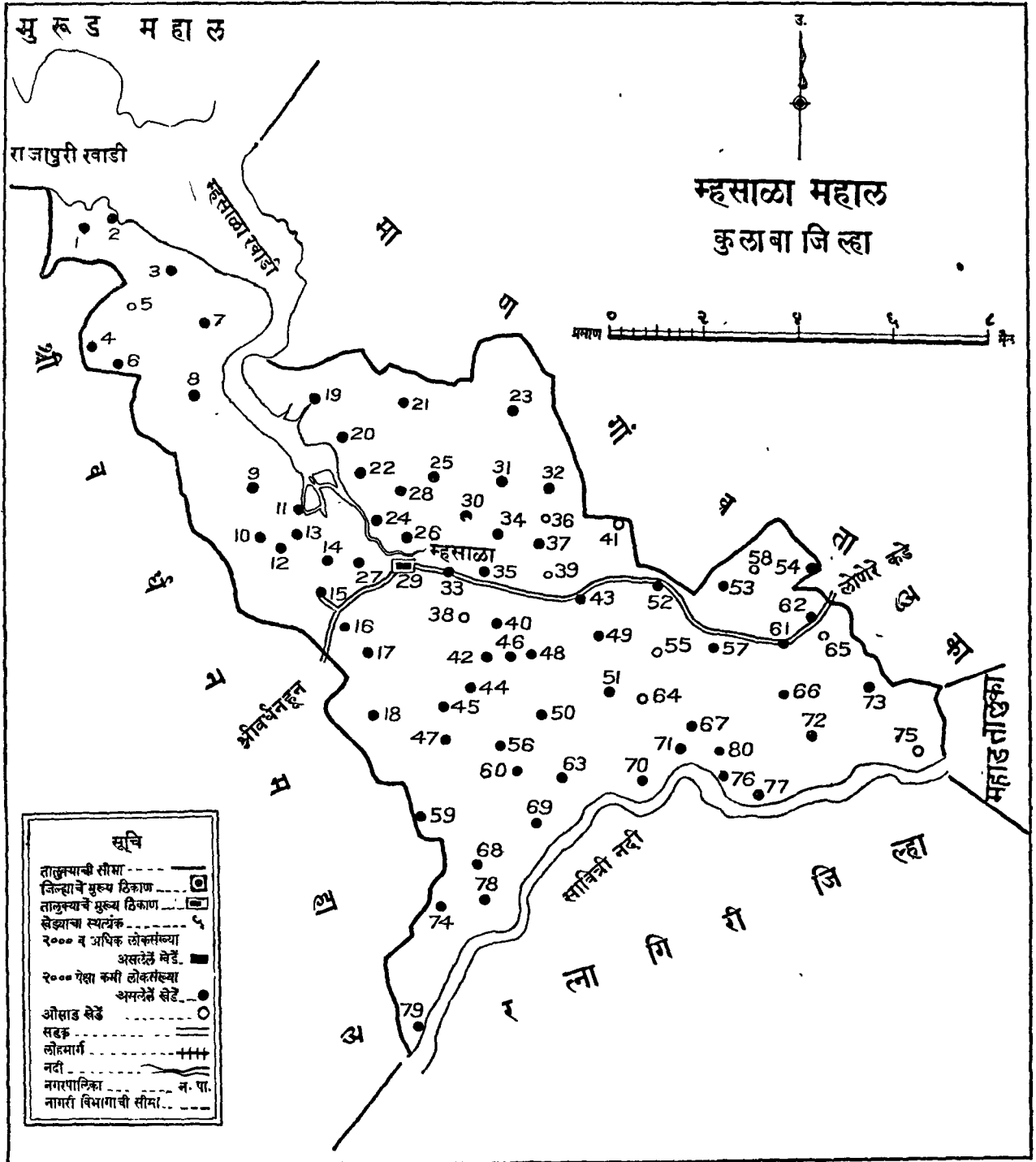


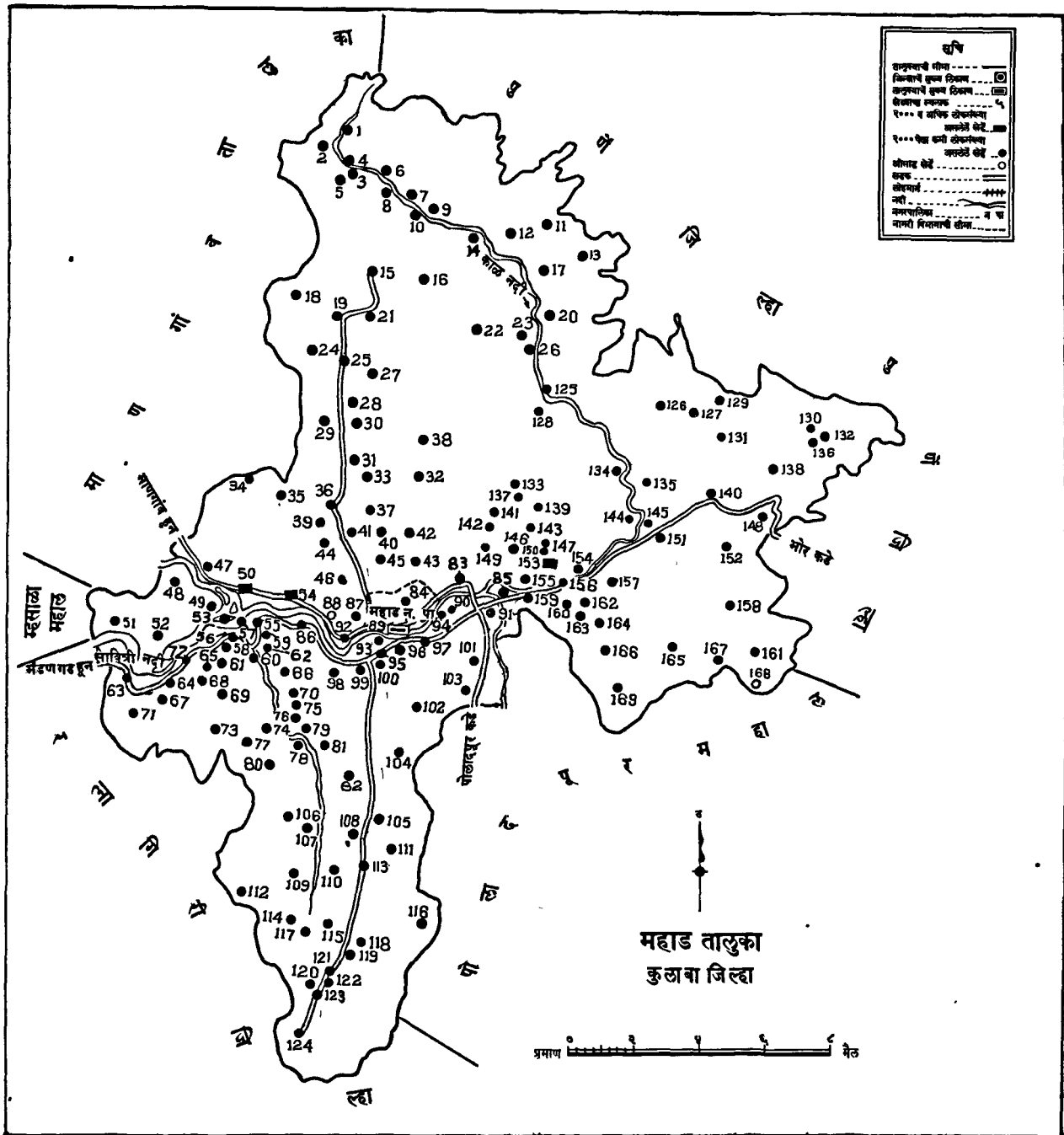
सूचि	
तालुक्याची सीमा	---
जिल्ह्याचे मुख्य ठिकाण	⊠
तालुक्याचे मुख्य ठिकाण	⊞
खेद्याचा स्प्यलक	⋈
२००० व अधिक लोकसंख्या असलेले खेडे	■
२००० पेक्षा कमी लोकसंख्या असलेले खेडे	●
ओमाड खेडे	○
सडक	—
लोहमार्ग	+++
नदी	~~~~~
नगरपालिका	न. पा.
नागरी विभागाची सीमा	---



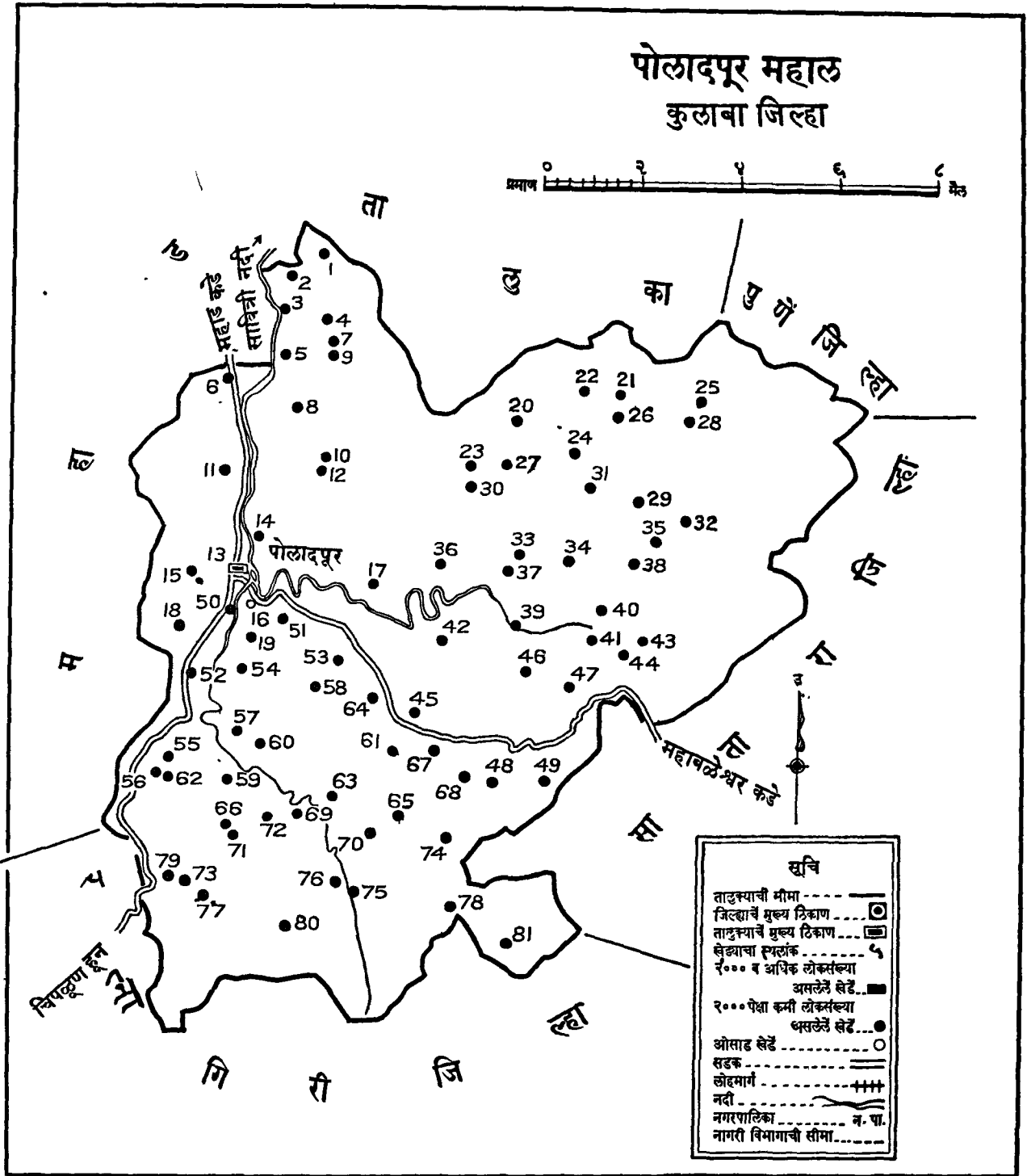


३/१२

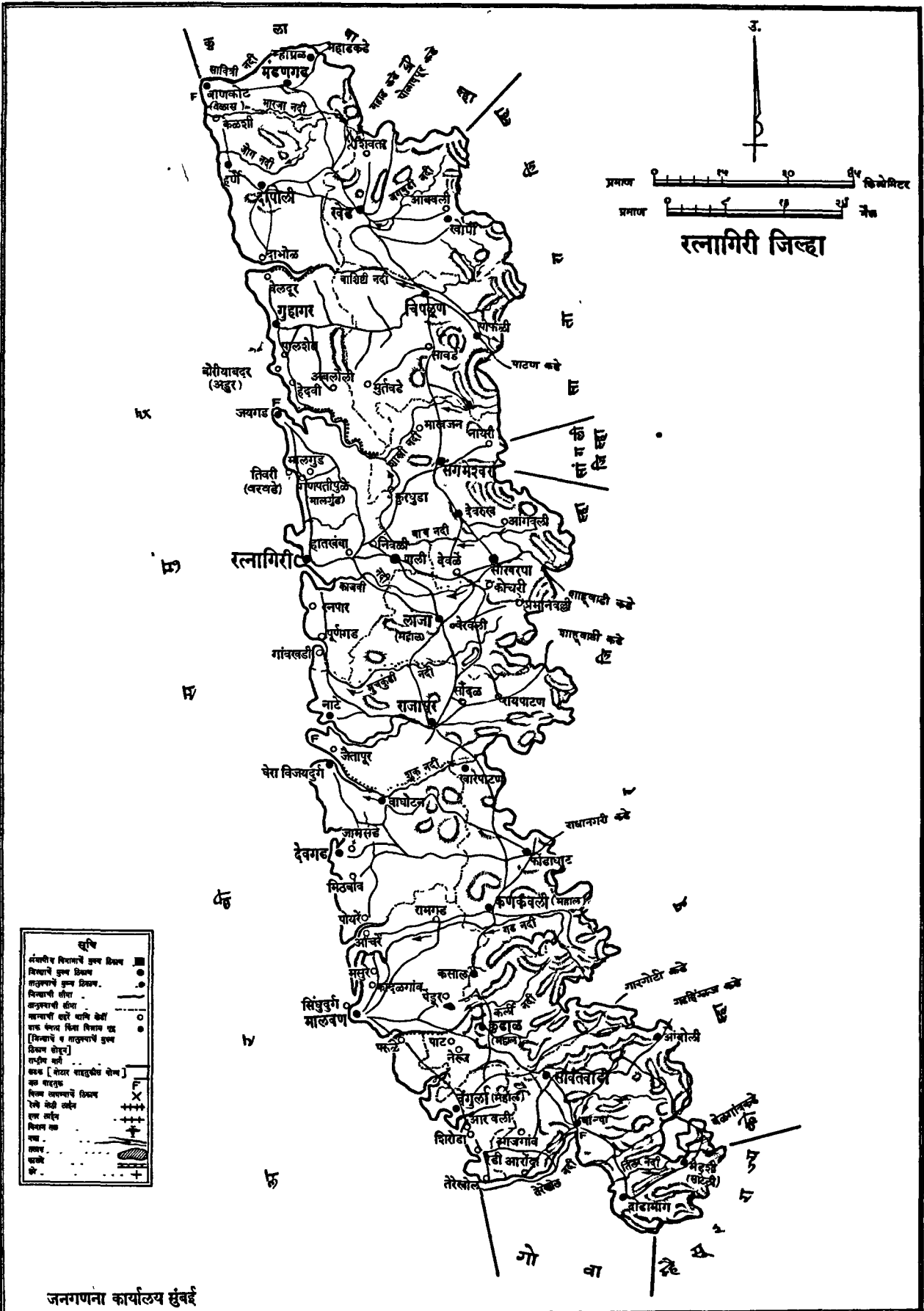








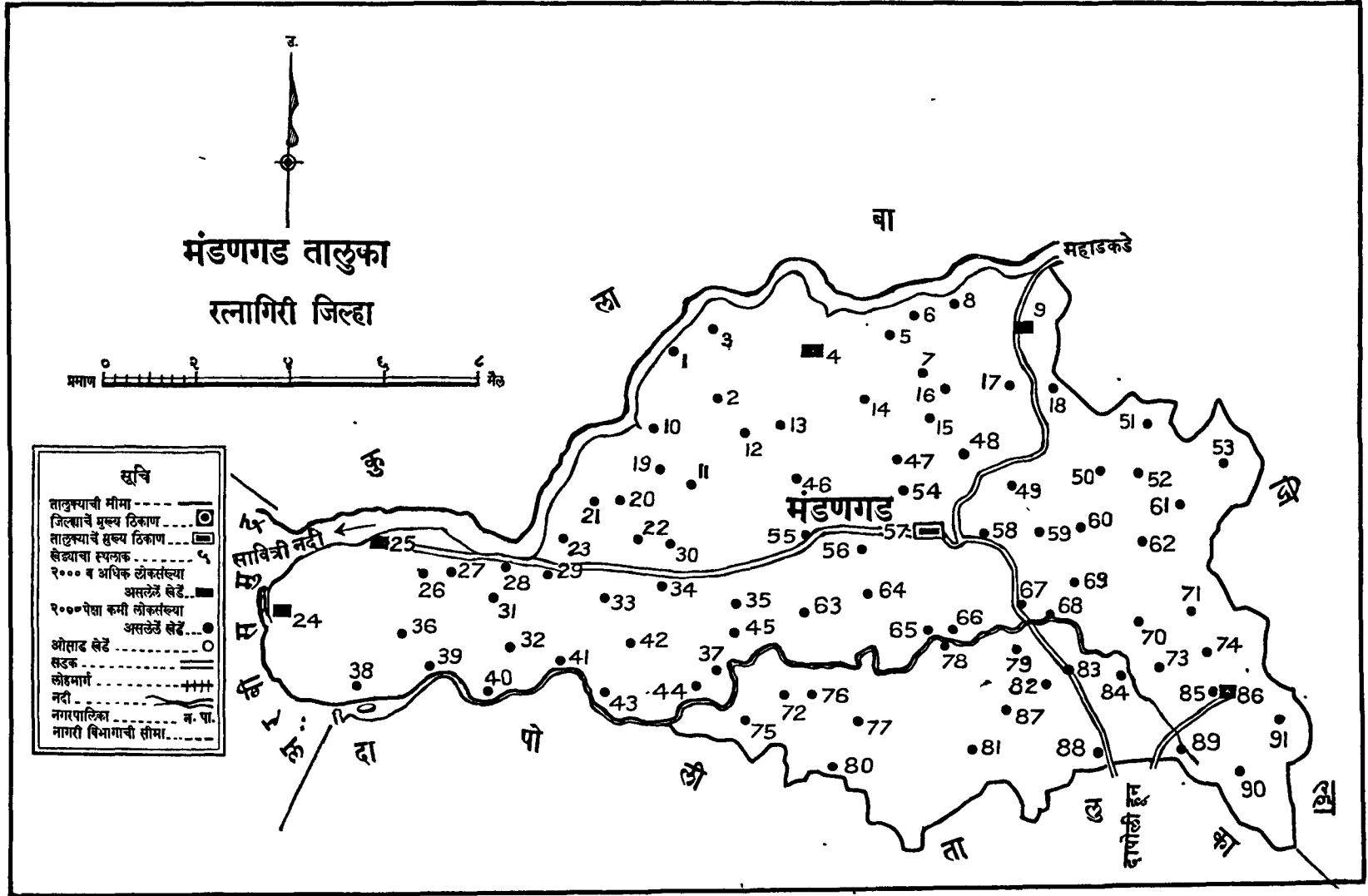
रत्नागिरी जिल्हा

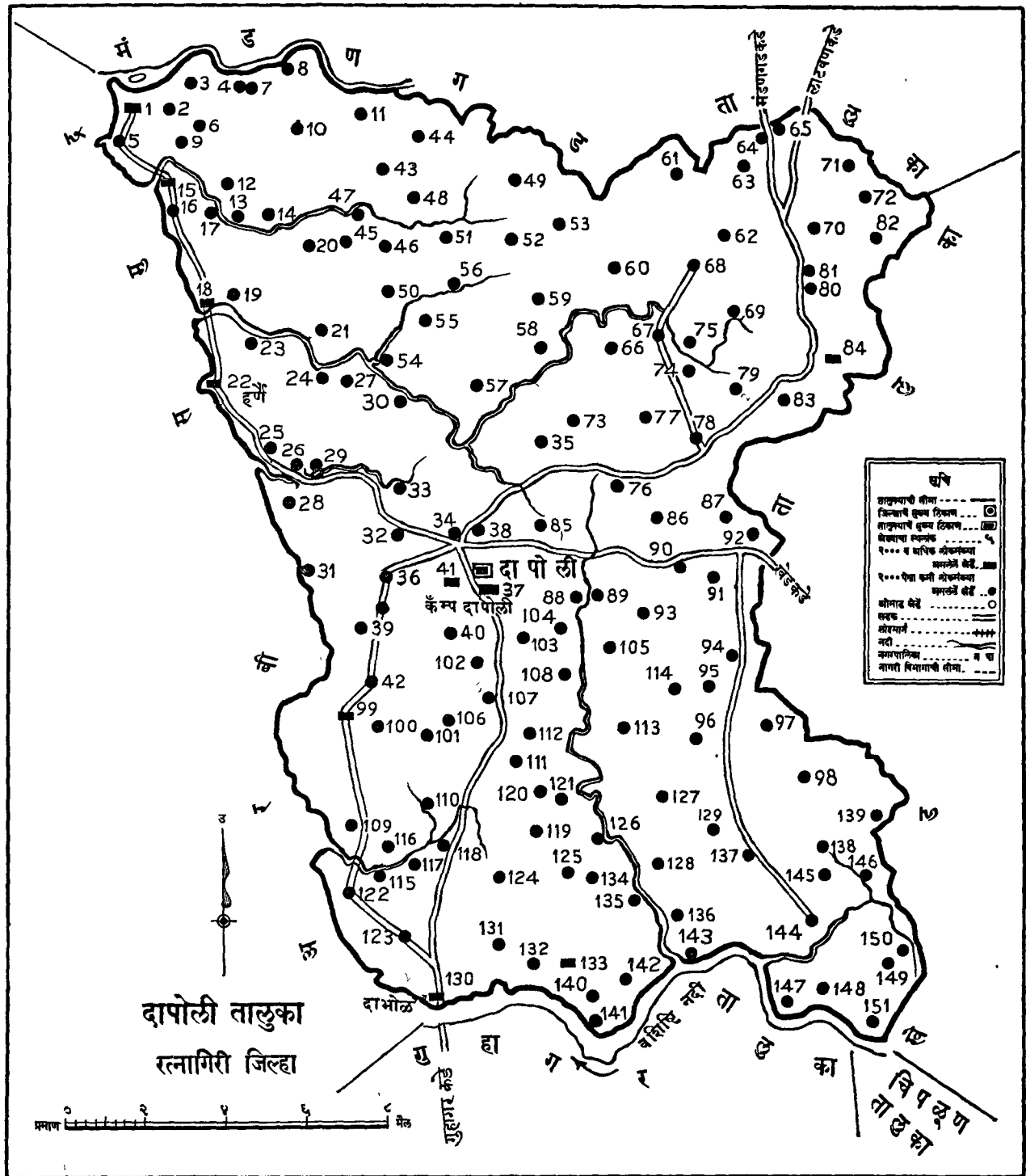


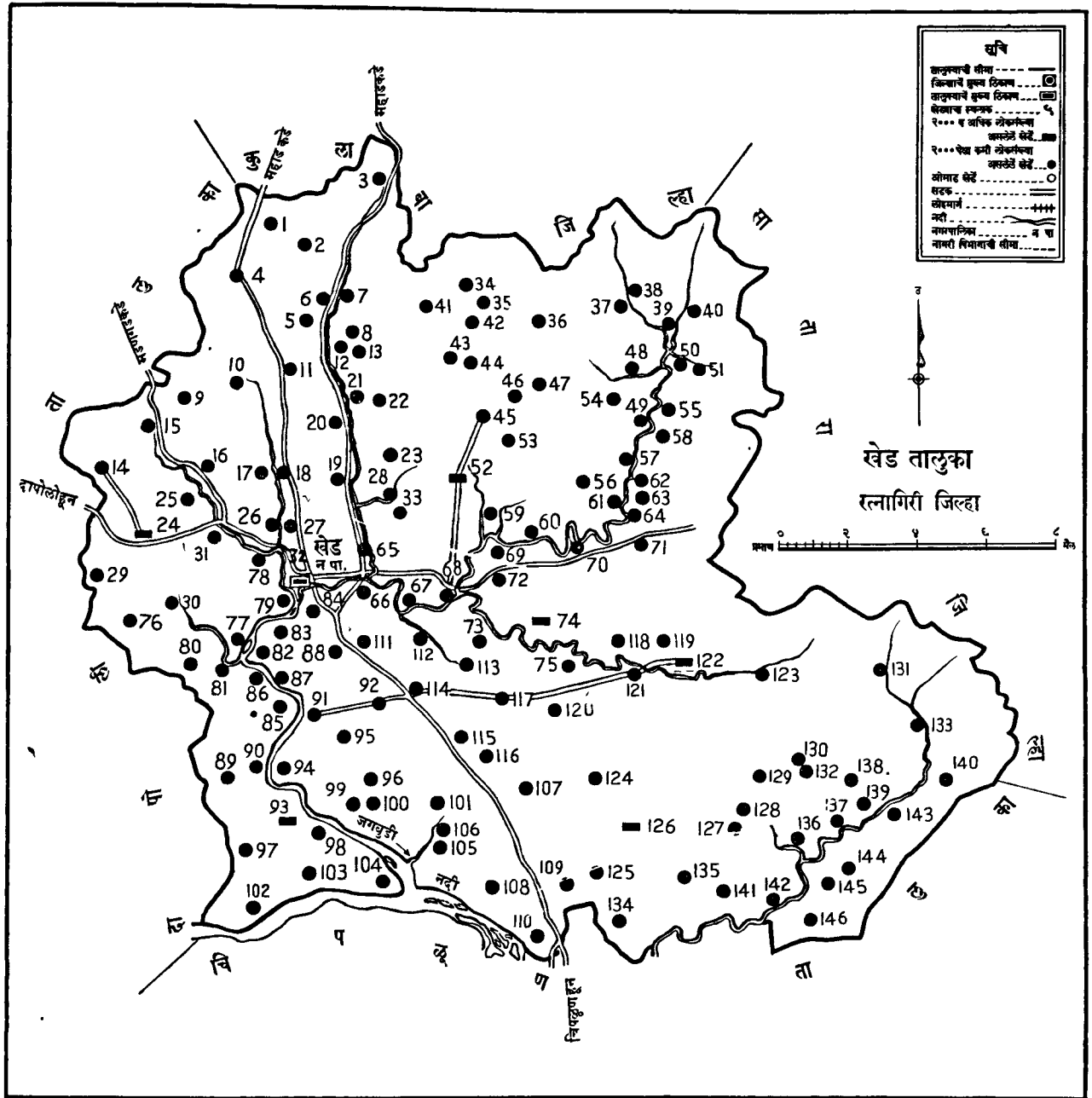
सूचि	
संघीय विभागाचे मुख्य ठिकाण	●
विभागाचे मुख्य ठिकाण	○
तालुक्याचे मुख्य ठिकाण	○
विभागाची सीमा	—
तालुक्याची सीमा	---
साधारण वरचे पावि केंद्रे	○
पंचक समाज किंवा विभाग छह	○
[विभागाचे व तालुक्याचे मुख्य ठिकाण वगैरे]	○
राज्य सीमा	—
काल [कोठार वास्तुधर्म संकेत]	—
नगर	+
विशाल नगराचे ठिकाण	+
पेठे व मोठी गावडे	++
नगर गावडे	+
विशाल गाव	+
नगर	+
पंचक	+
गाव	+

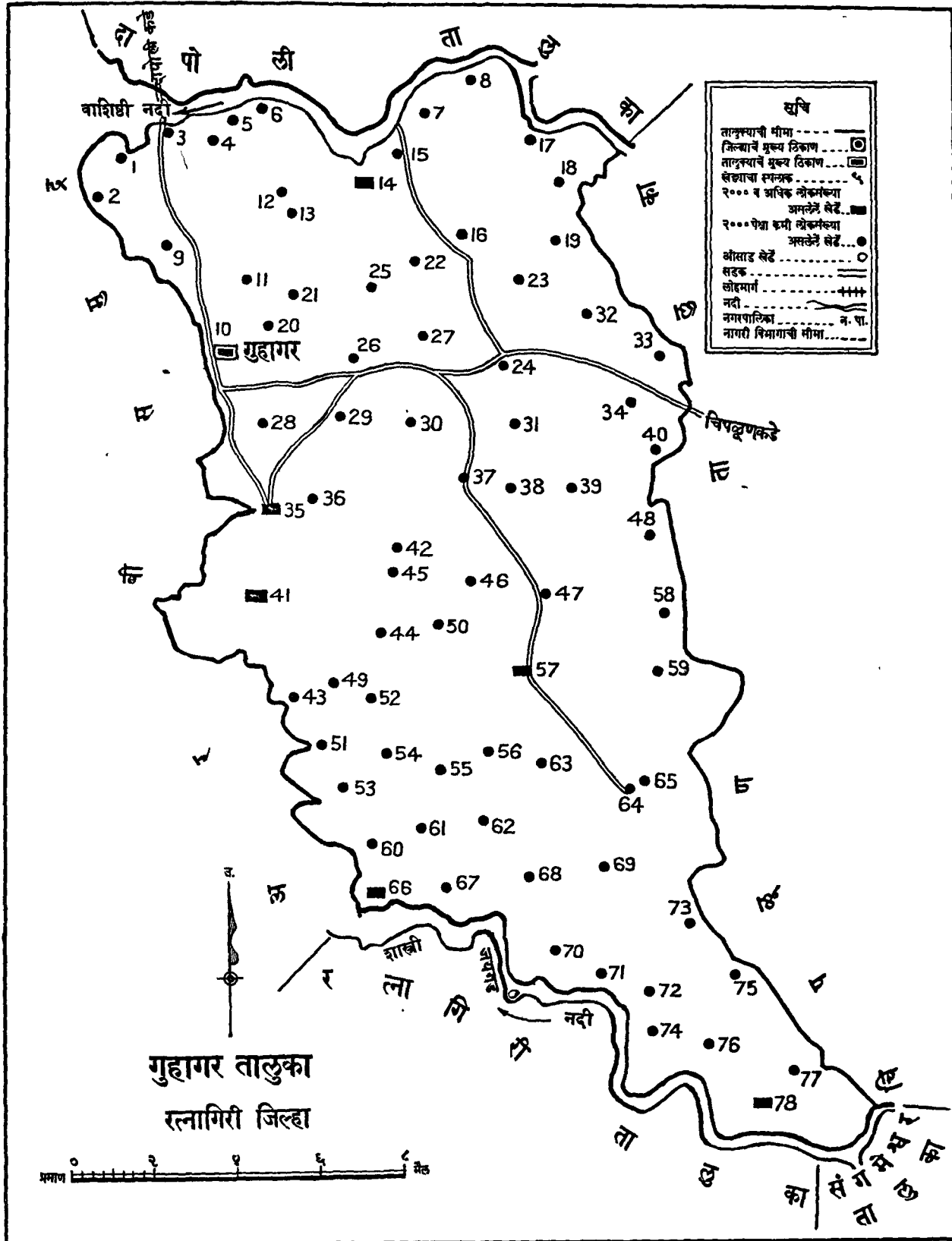
जनगणना कार्यालय मुंबई

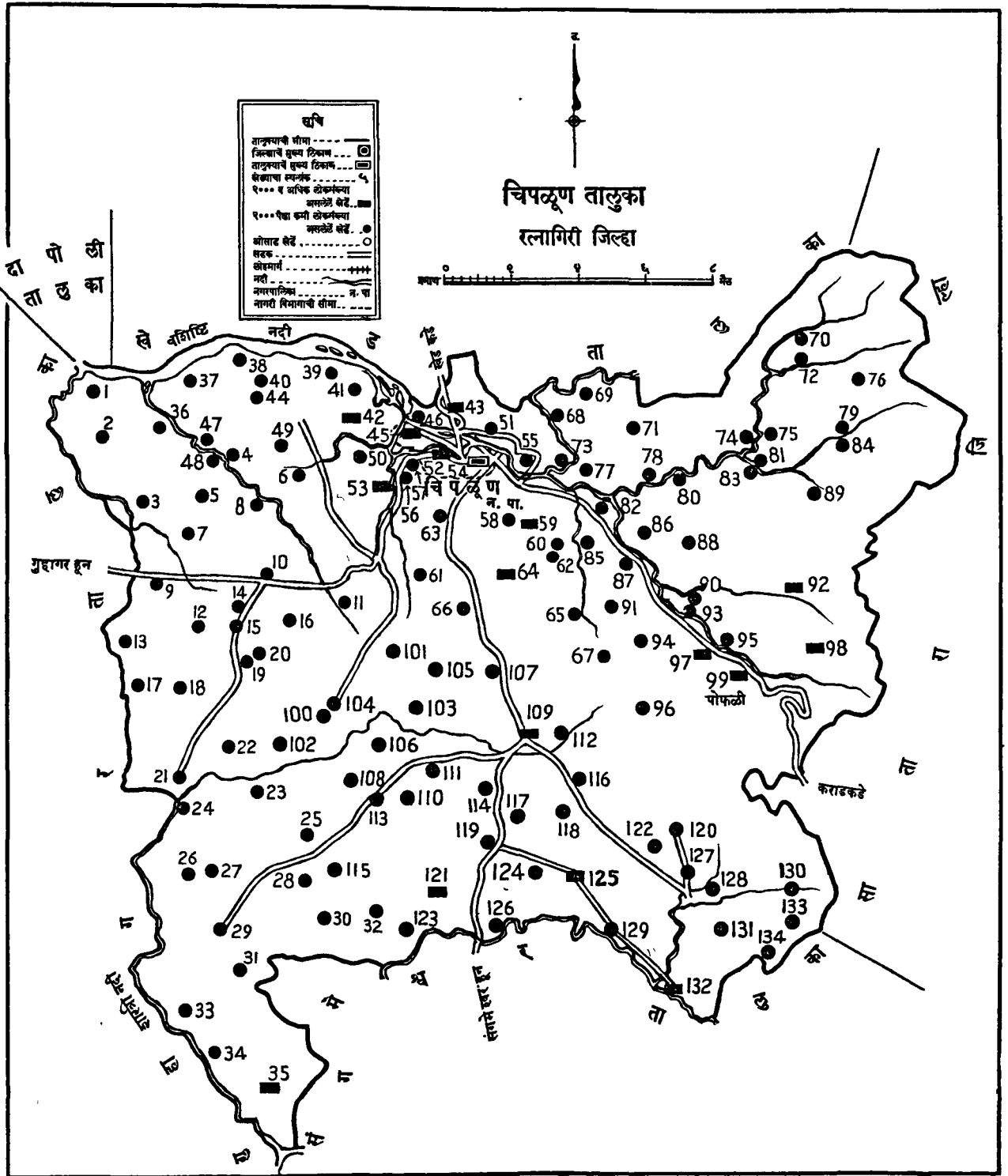
G P P Poona 1965





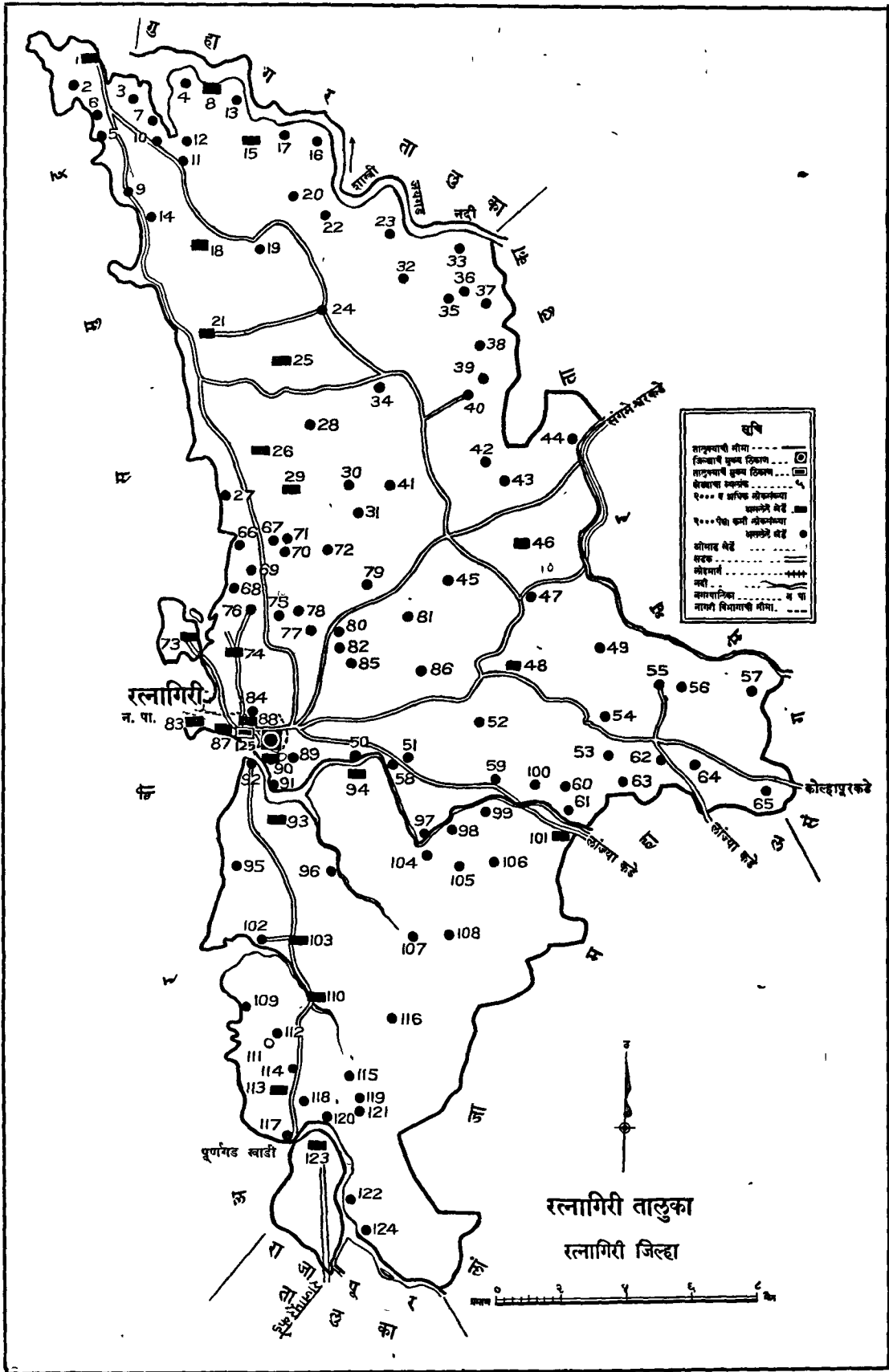


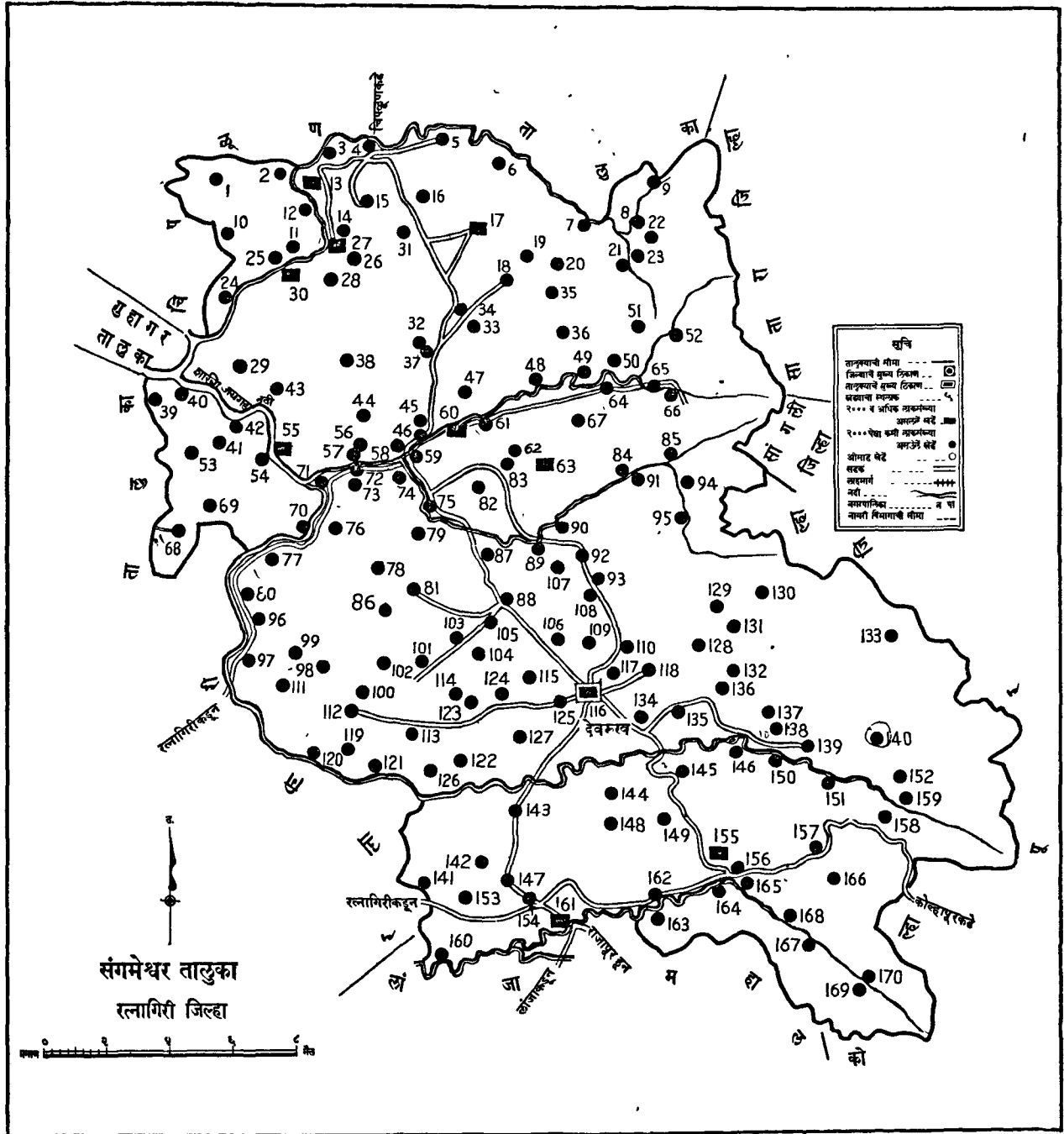


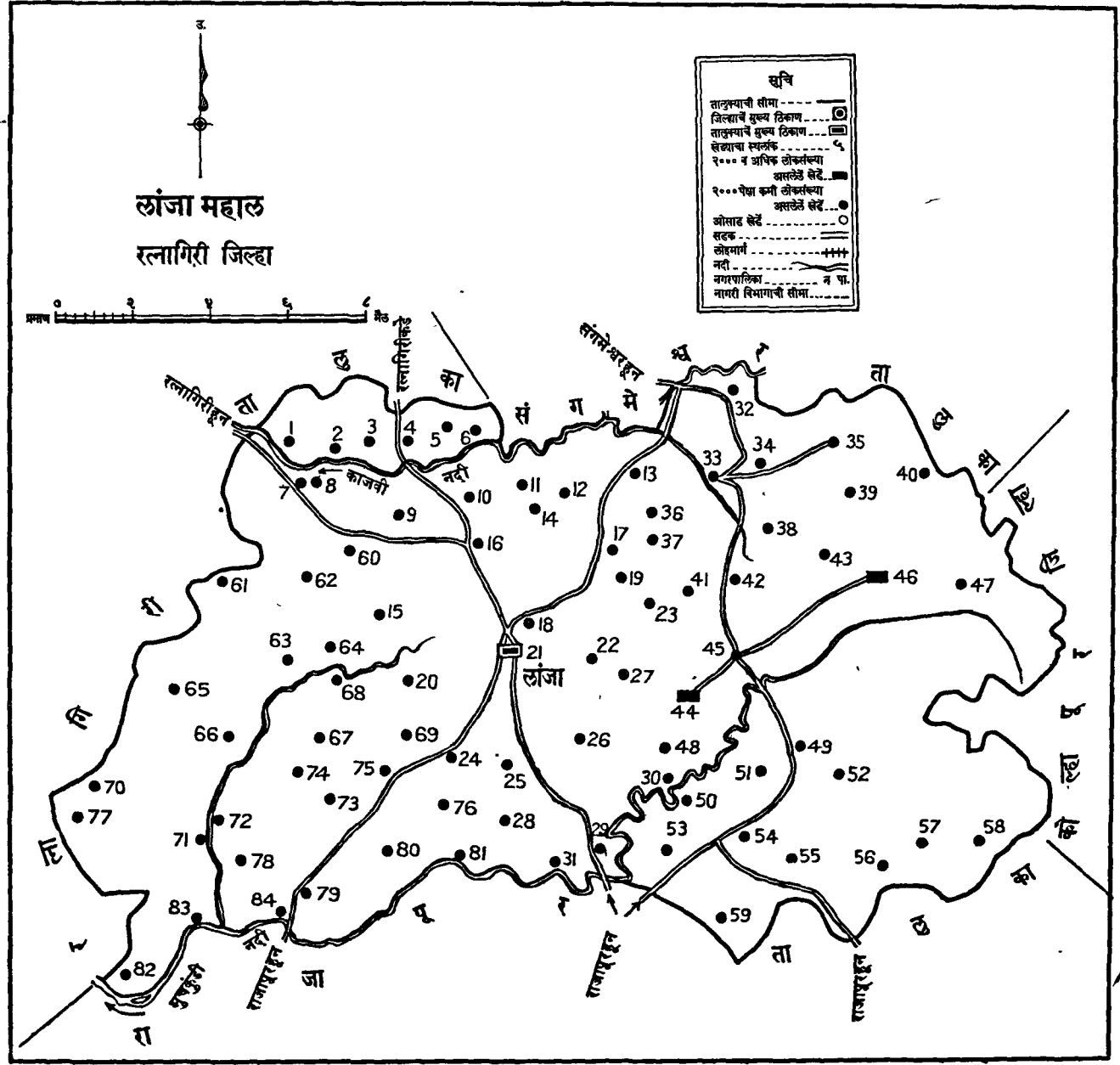


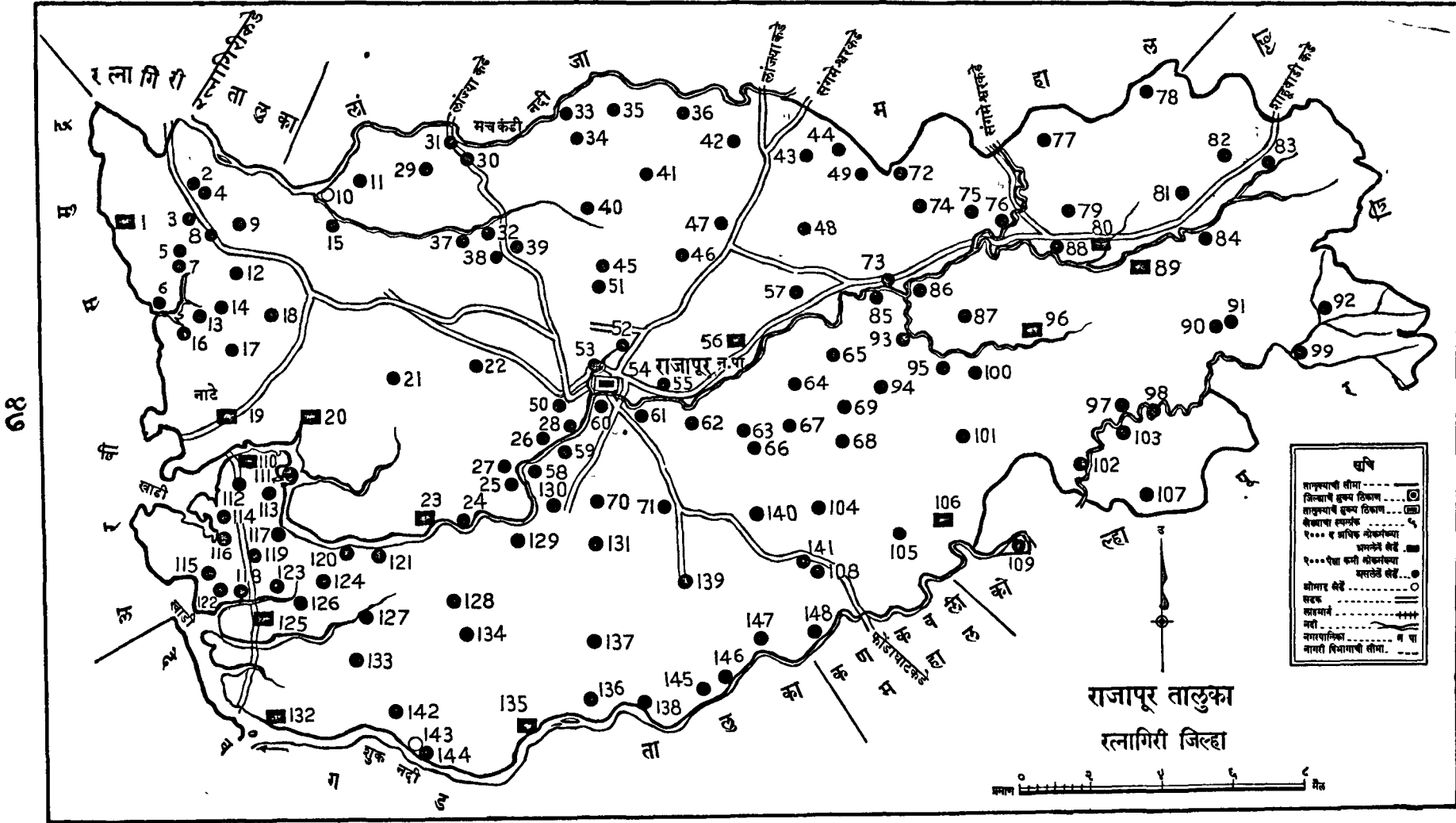


४४/६

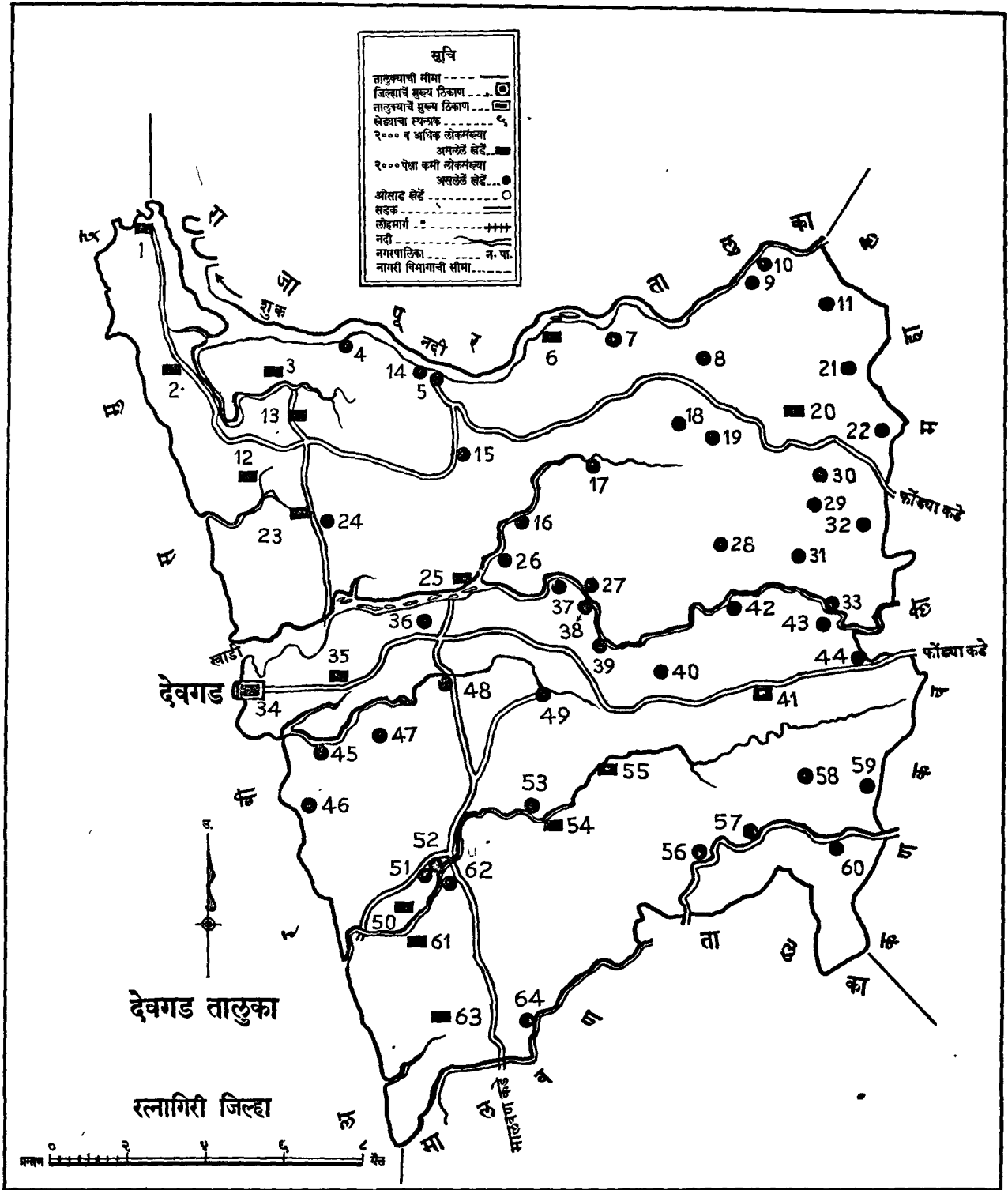


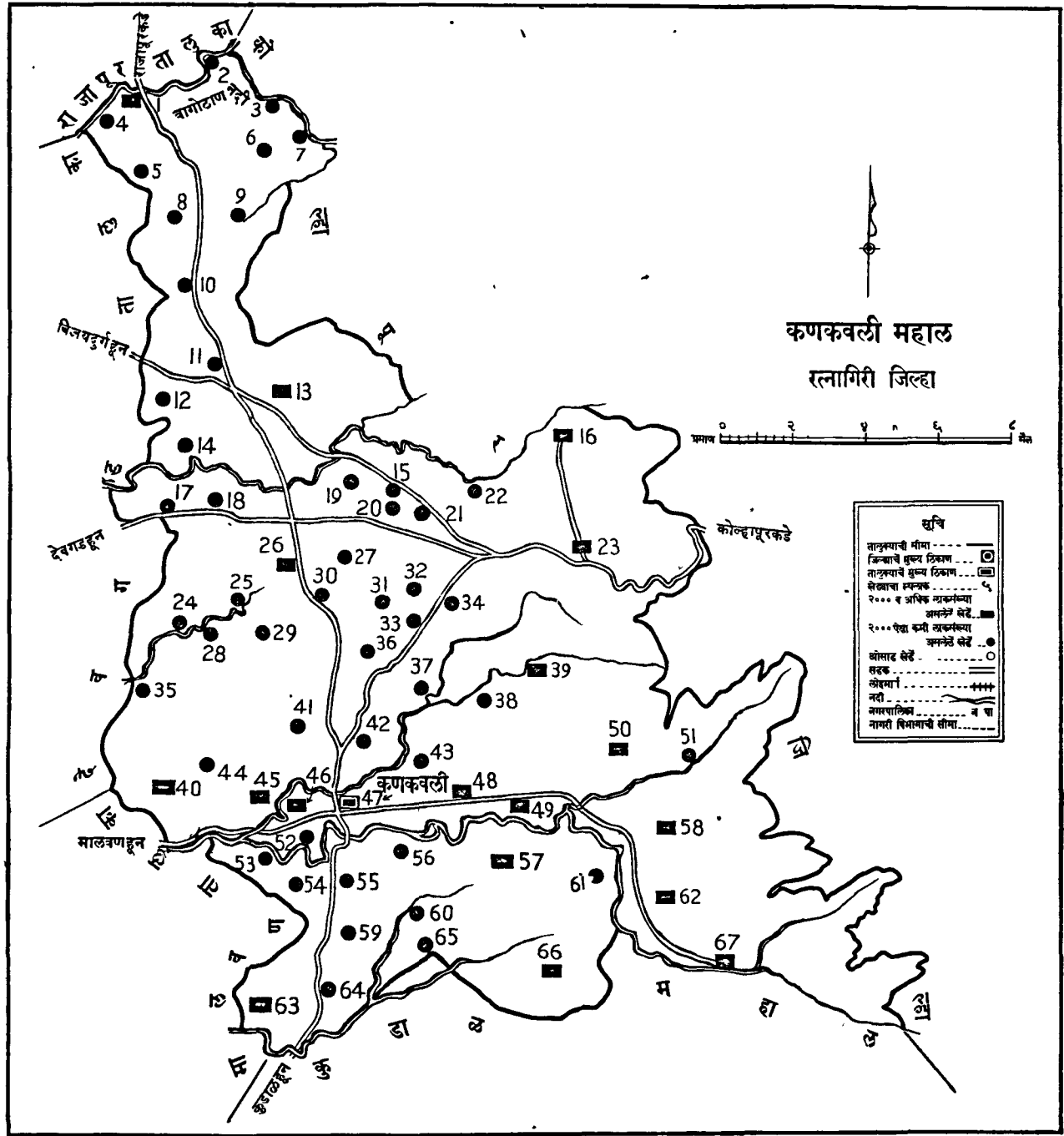


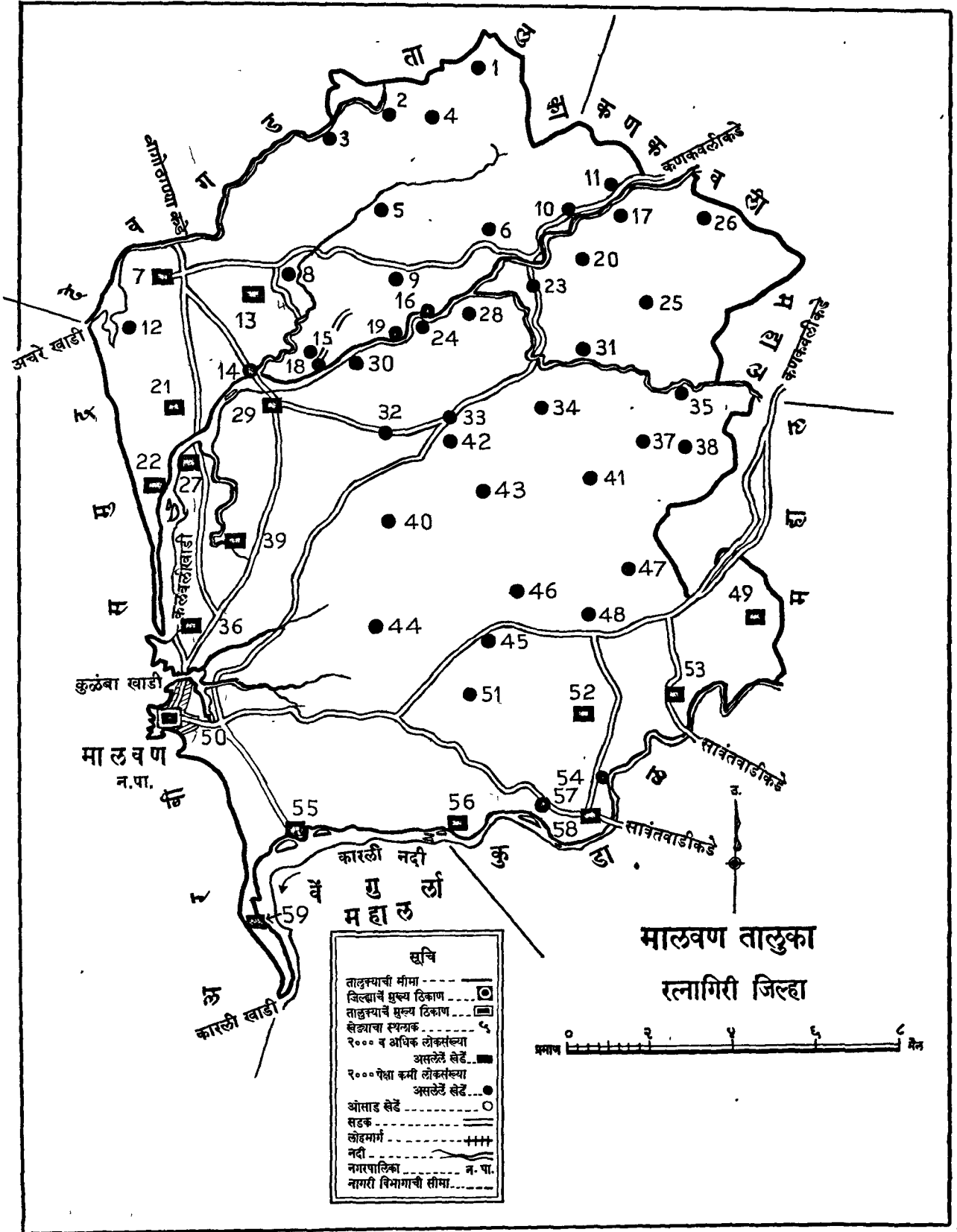




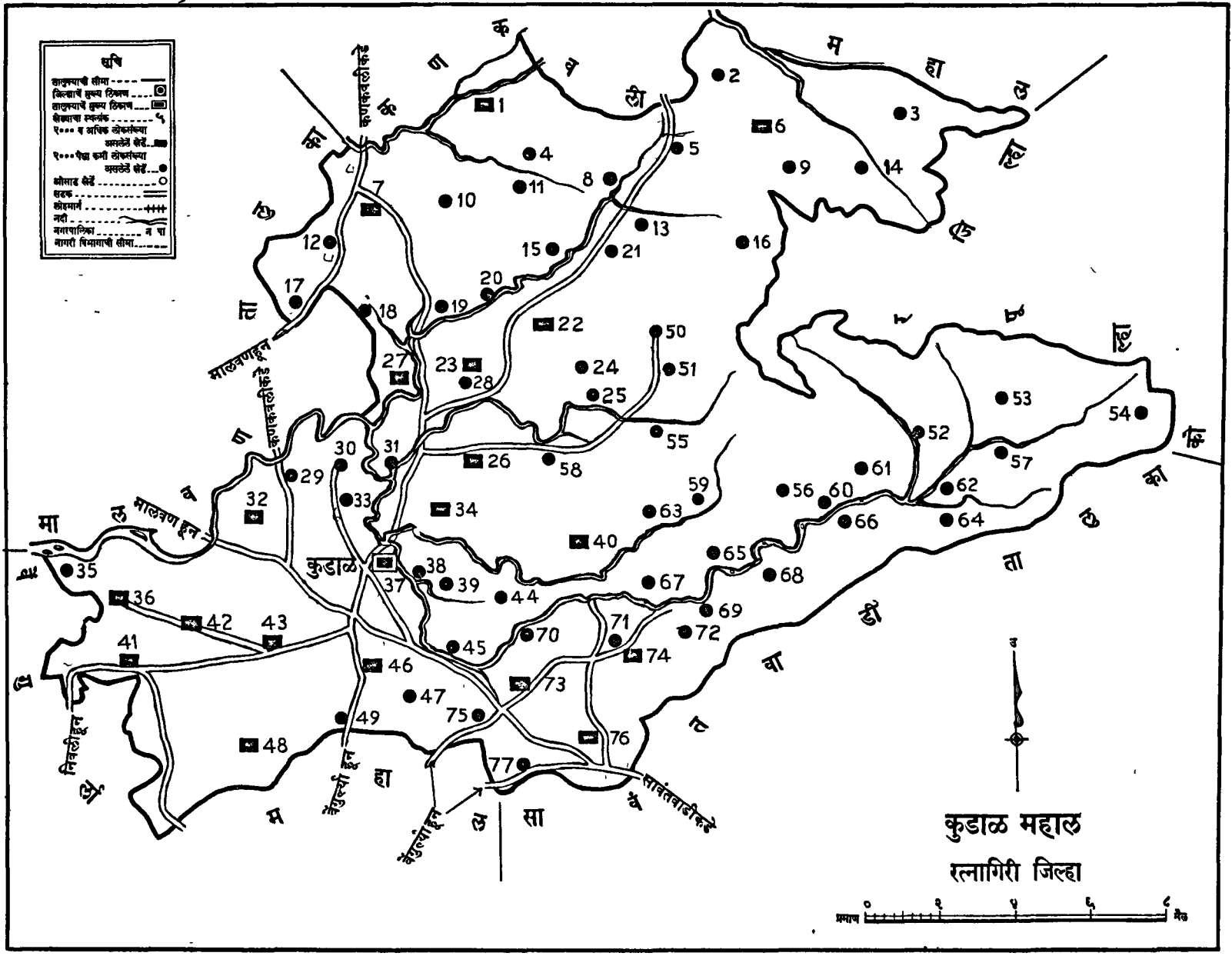
४/१०





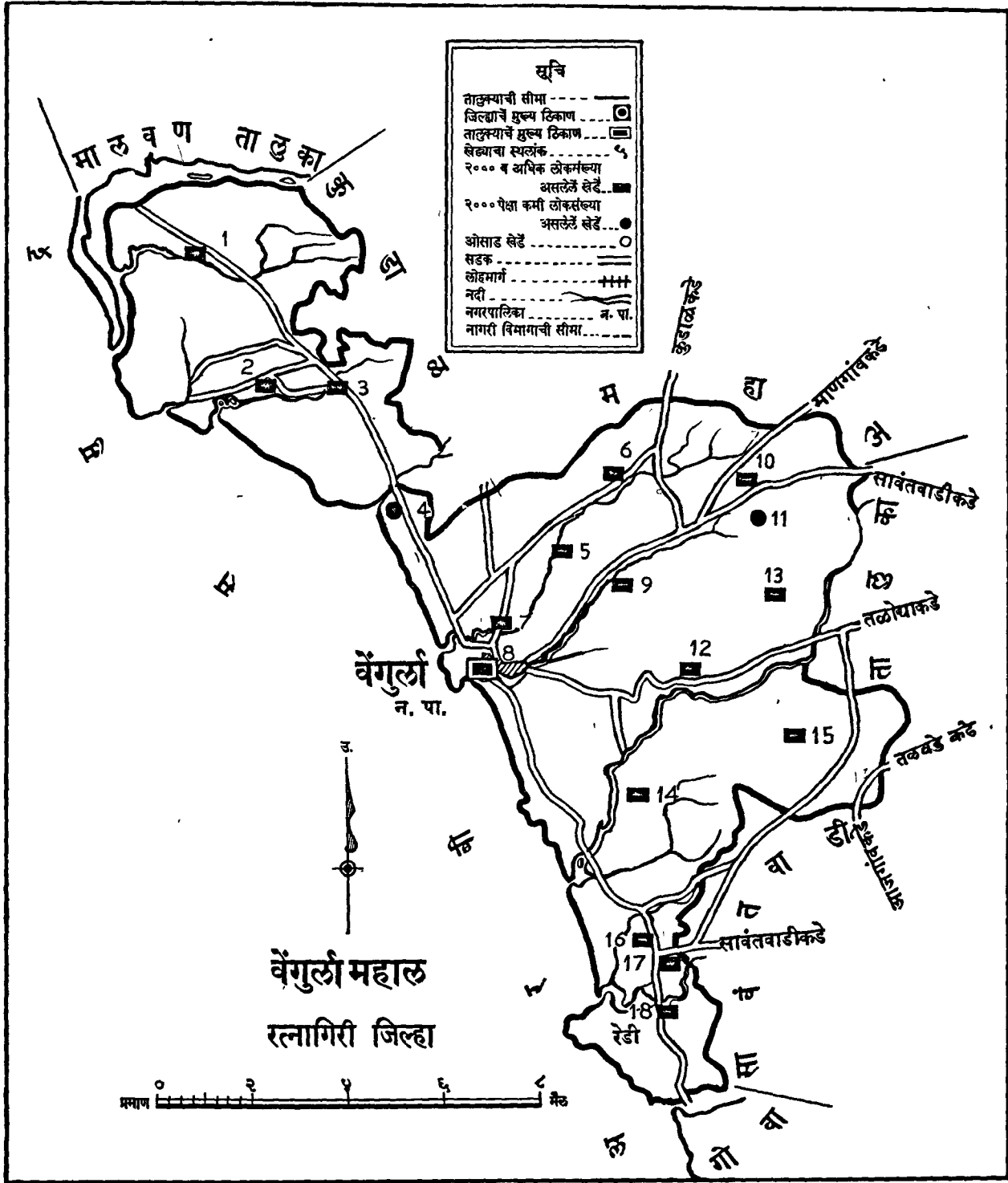


४५

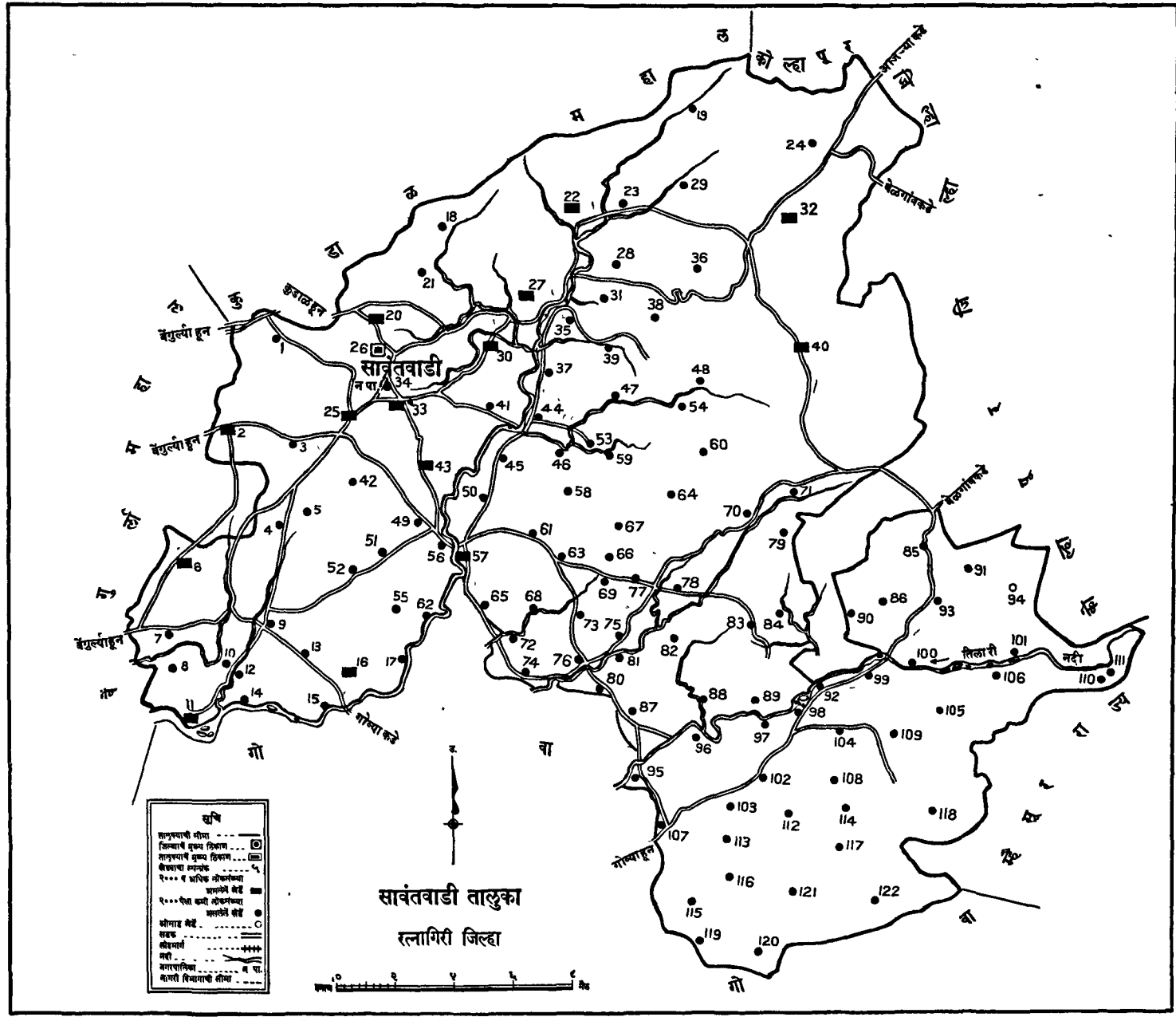


२/१३





६६

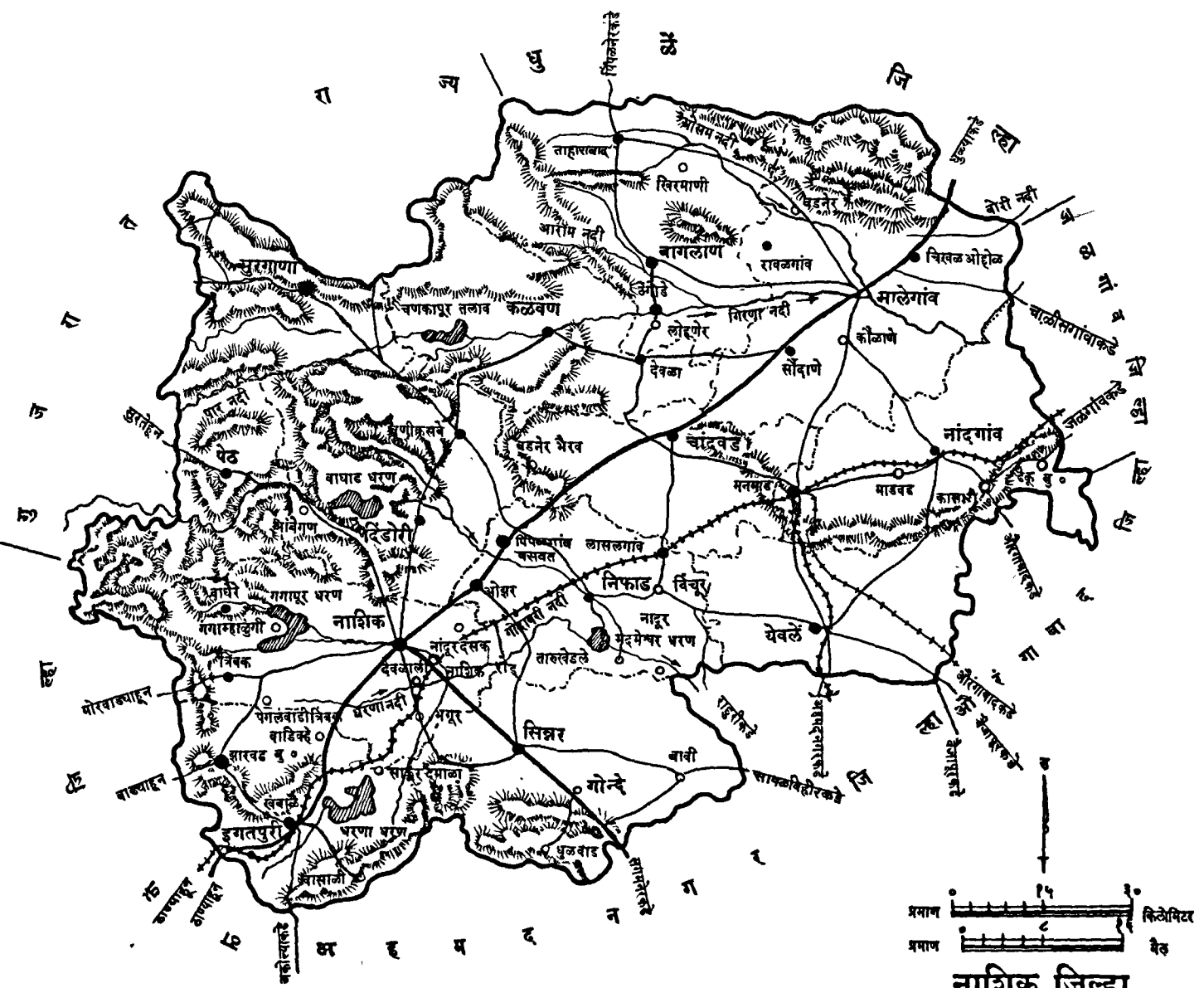


६६/८

नाशिक जिल्हा

**सूचि**

संभागीय विभागाचे मुख्य ठिकाण .....  
 विस्थापे मुख्य ठिकाण .....  
 तातुल्याचे मुख्य ठिकाण .....  
 विस्थापी सीमा .....  
 तातुल्याची सीमा .....  
 महत्वाची शहरे आणि केशी .....  
 धाक बग्या किंवा विभाव थंड .....  
 [विस्थापे व तातुल्याचे मुख्य ठिकाण सोदून]  
 राष्ट्रीय मार्ग .....  
 रस्त्या [ मोठ्या वाहनुकीय रस्त्या ] .....  
 बस वाहतूक .....  
 विस्था लागण्याचे ठिकाण .....  
 रेल्वे बोरी क्लॉस .....  
 शेत लॉस .....  
 विभाव तळ .....  
 नद्या .....  
 तळ .....  
 झऱ्ये .....  
 शे .....

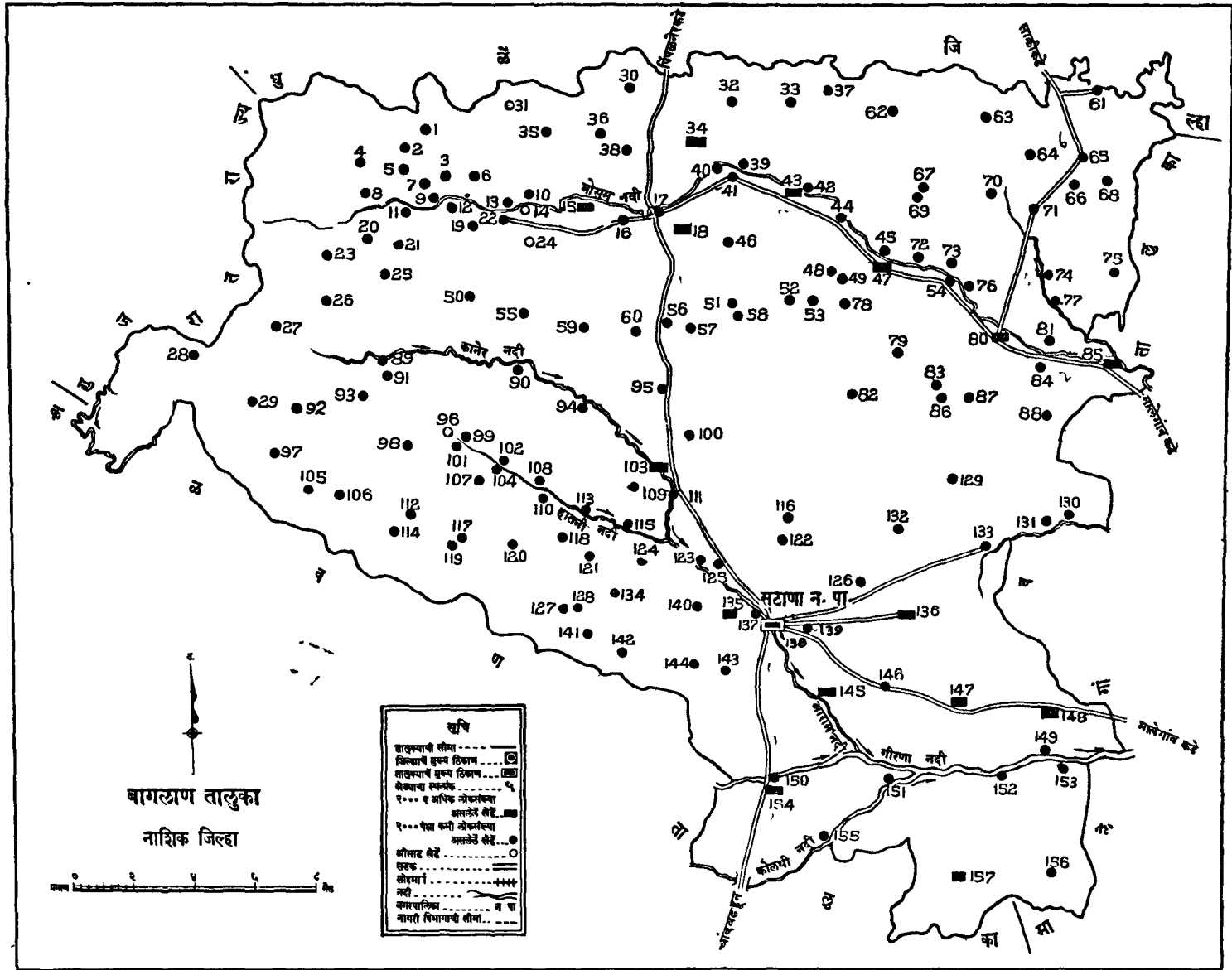


चवगणना खासाल्म सुंयर्.

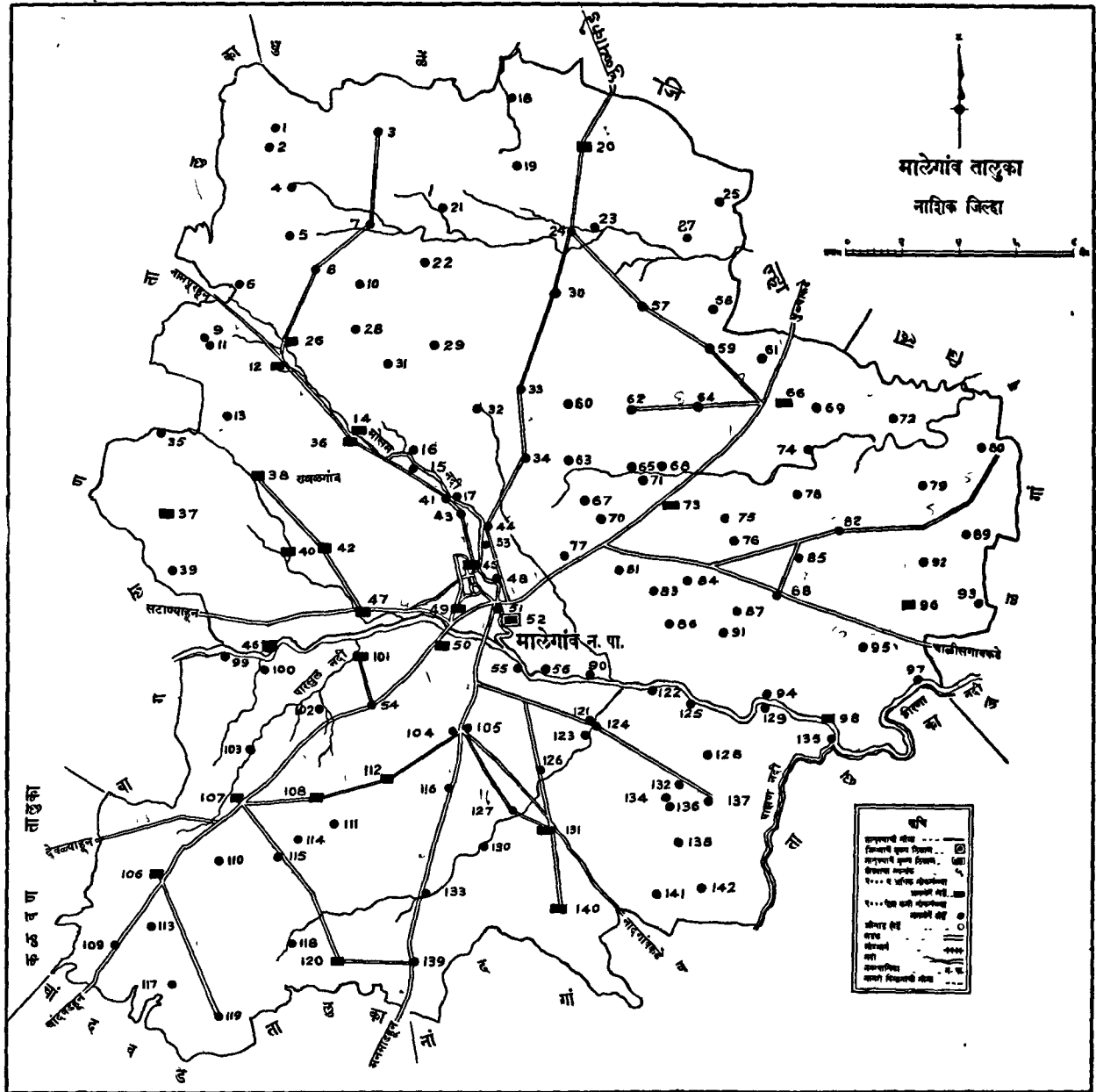


**नाशिक जिल्हा**

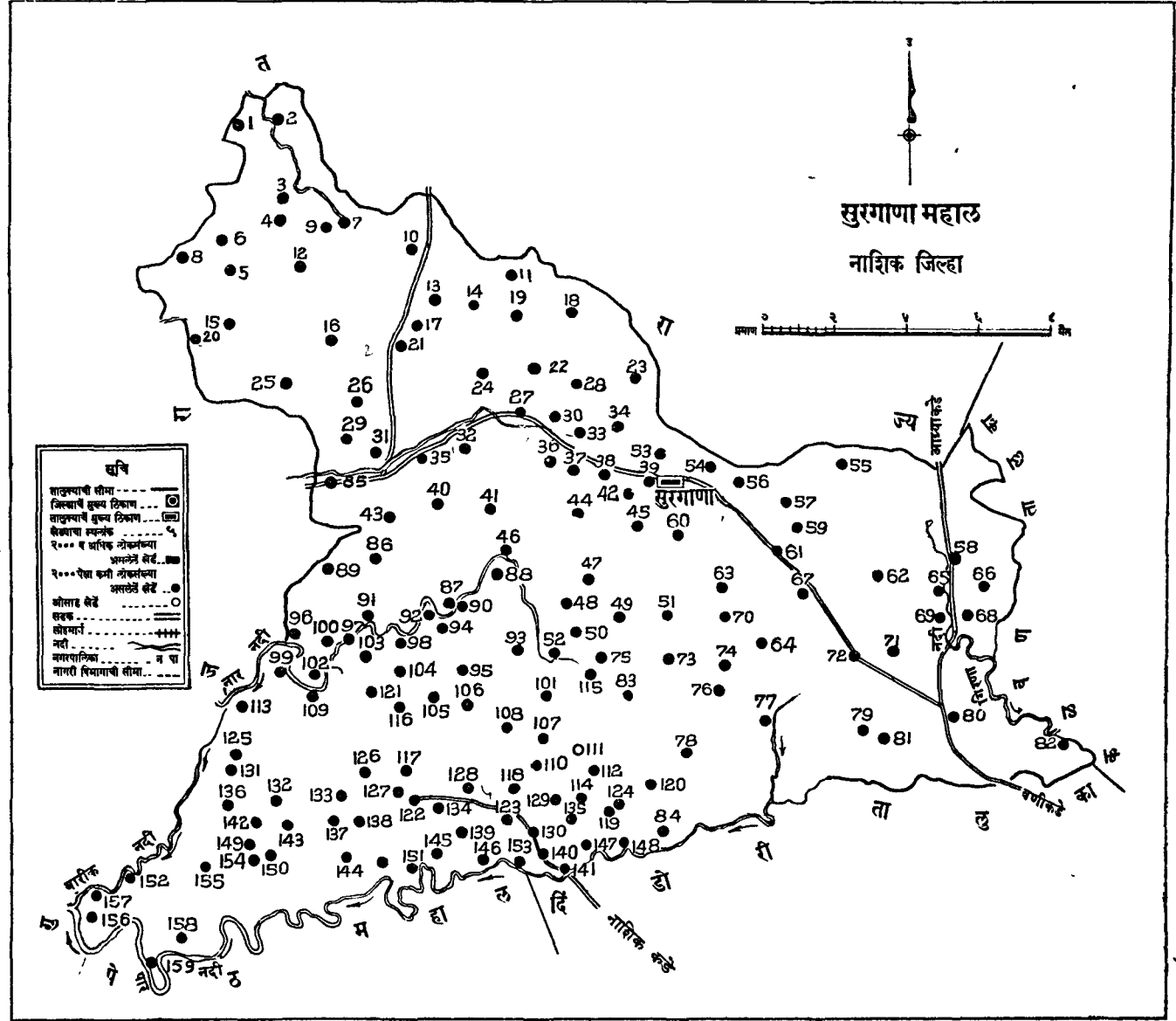
6/6



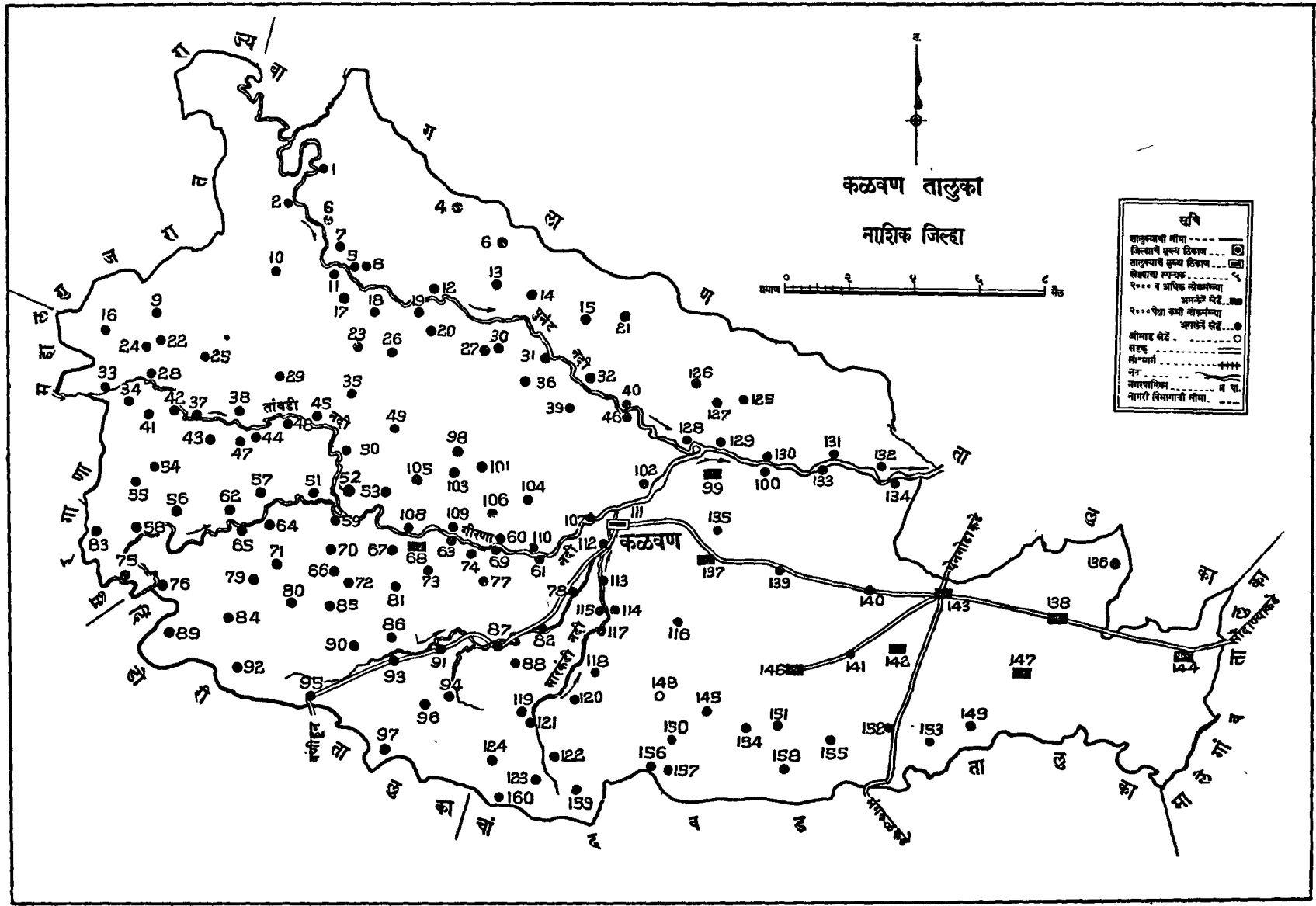
6/6



६५



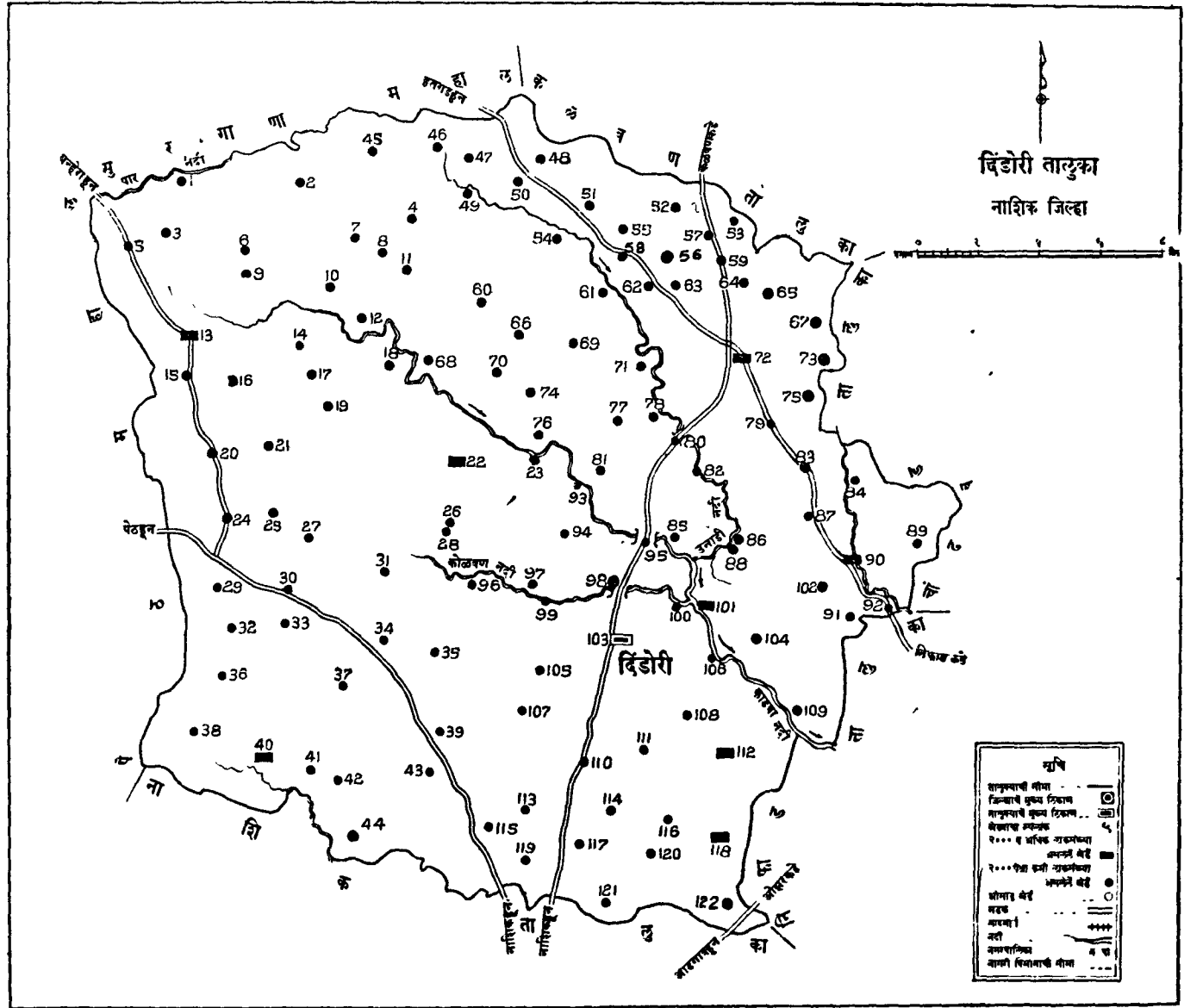
६५



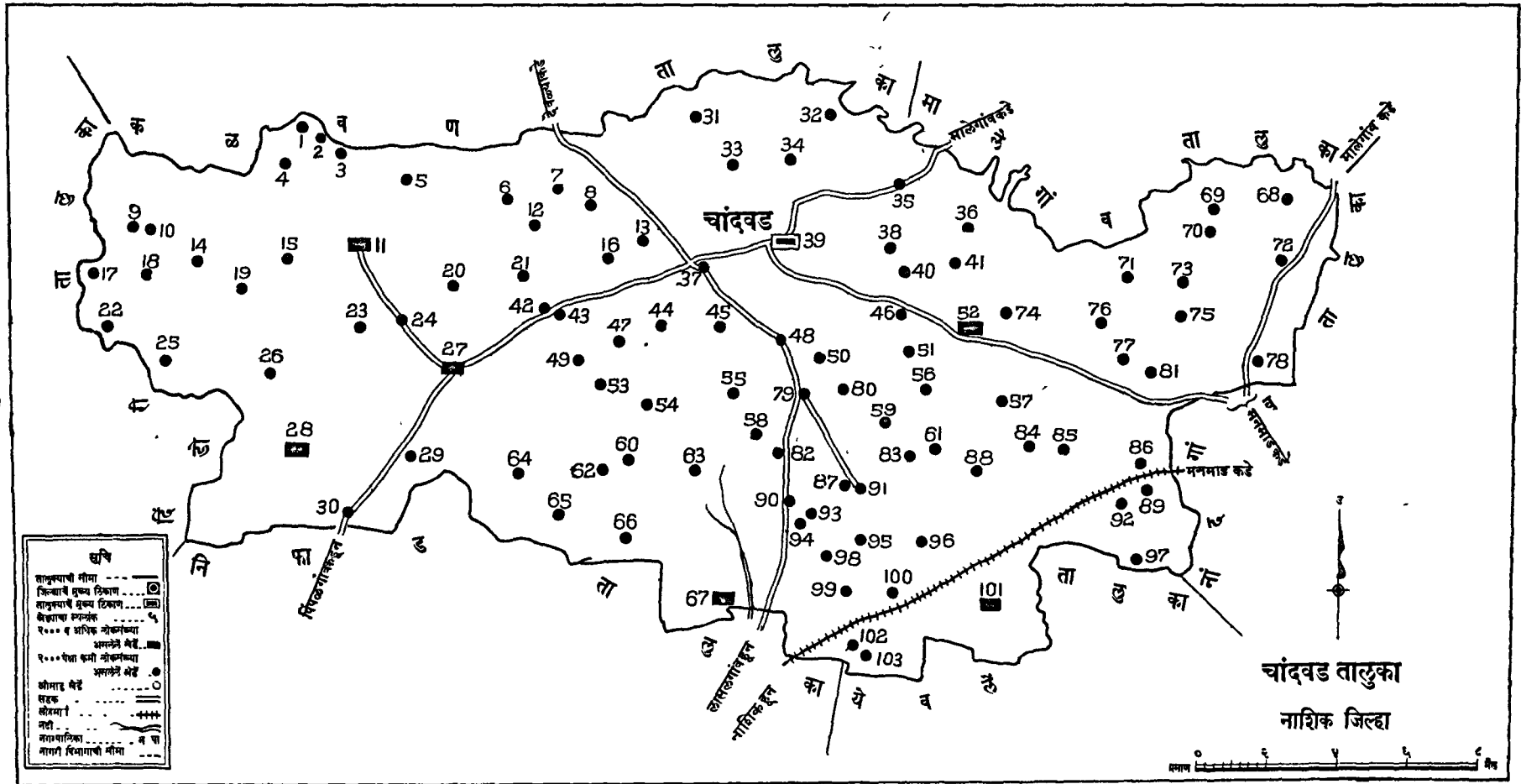
०३

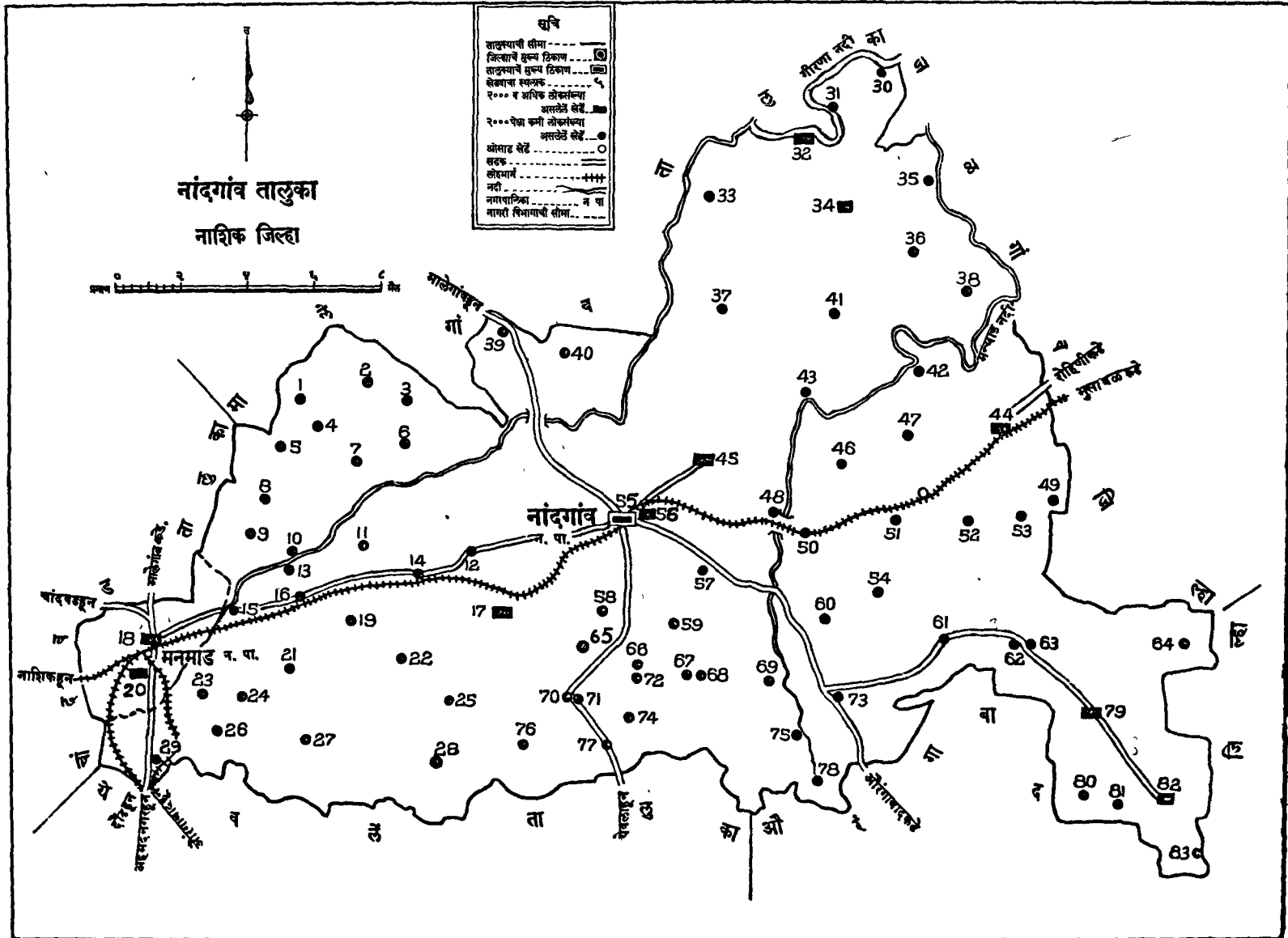


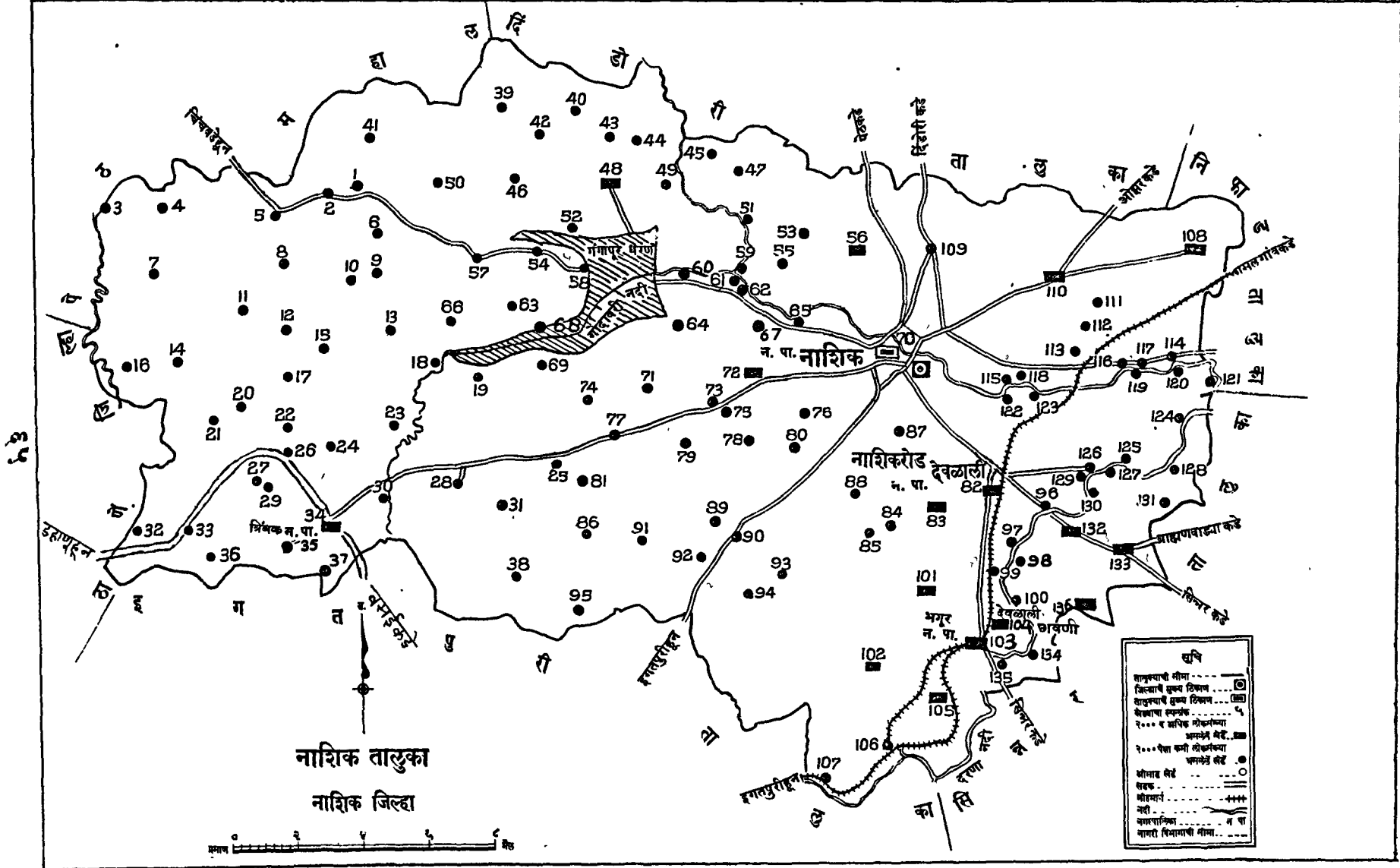




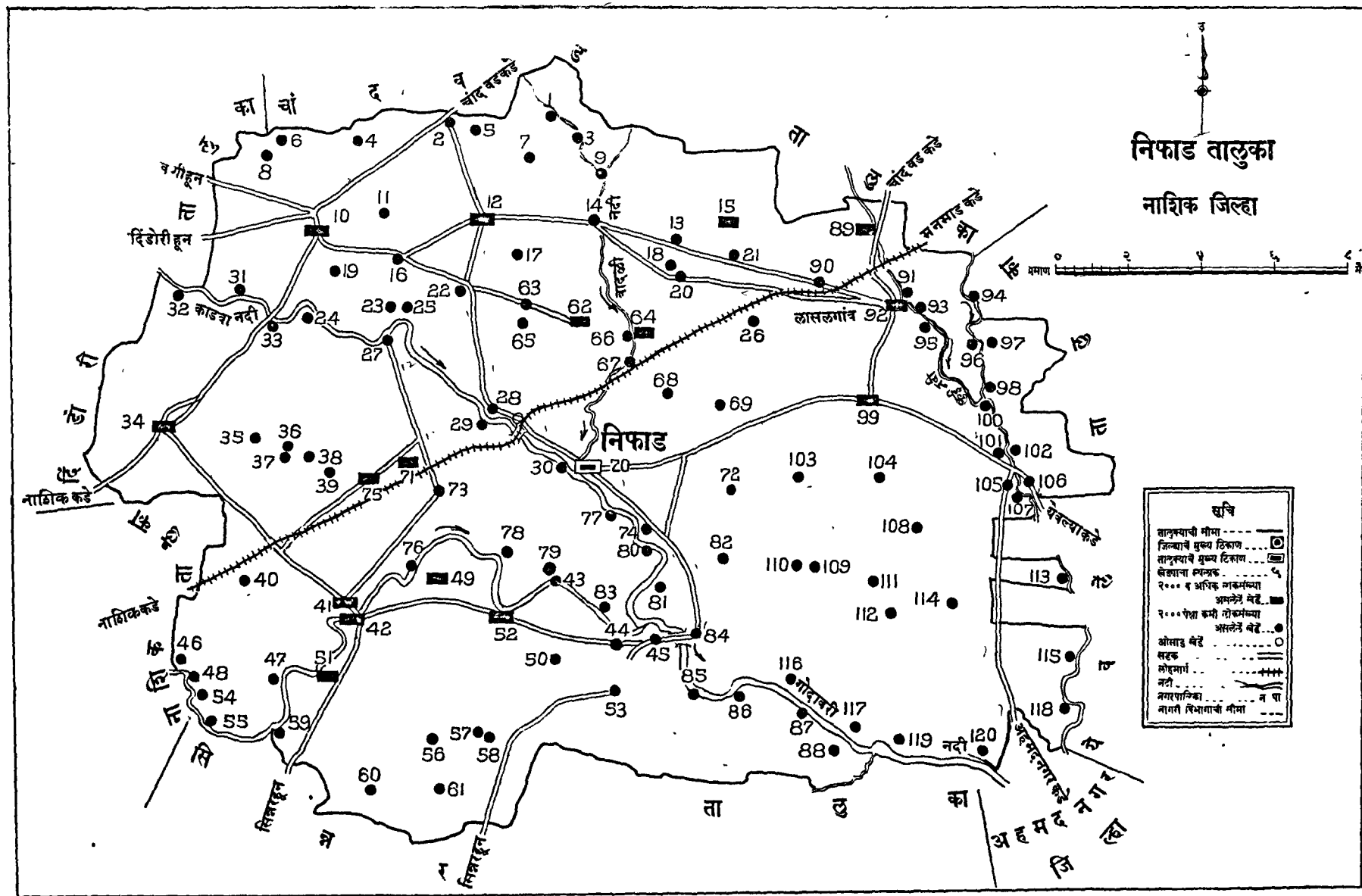
६२



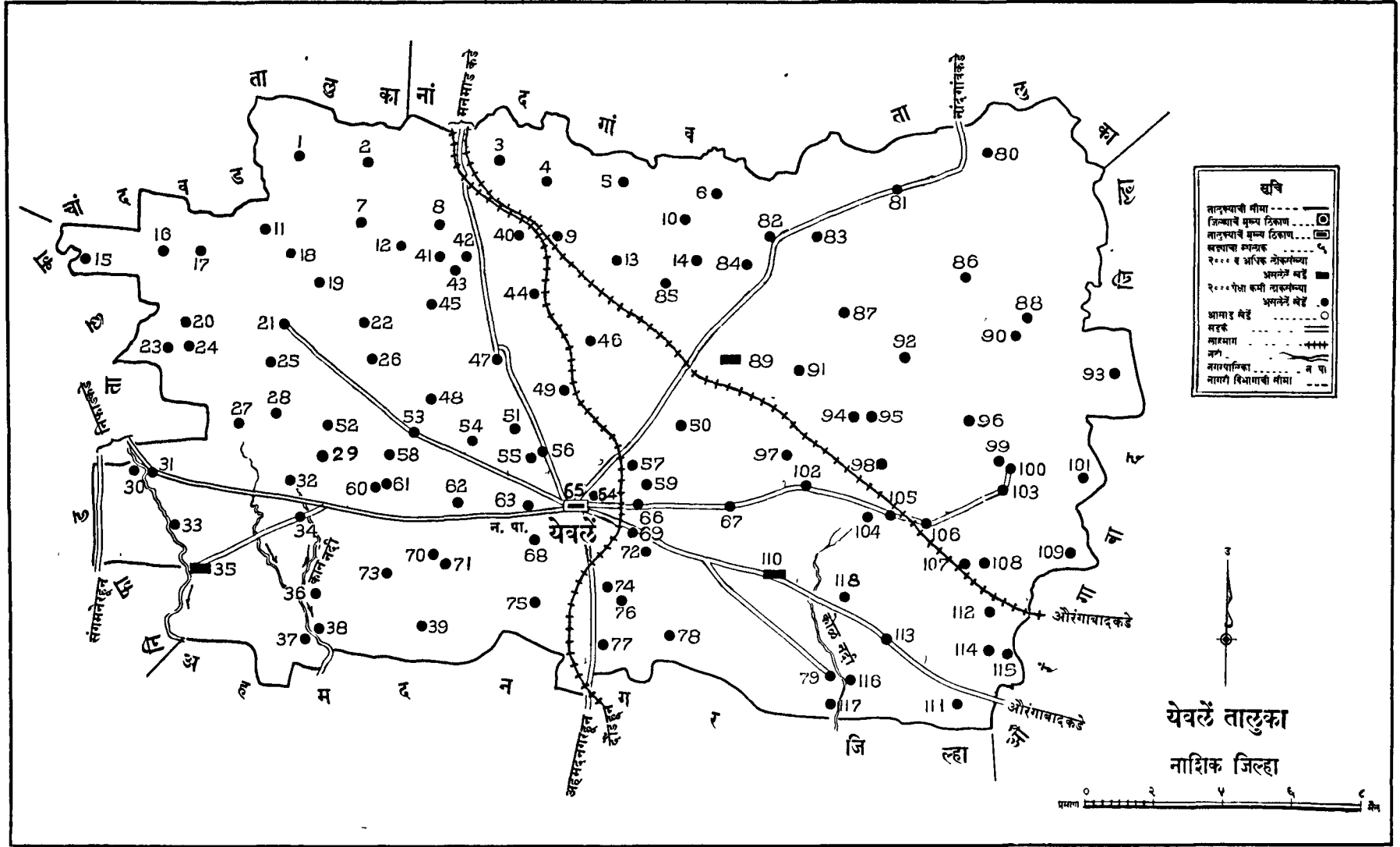




२०/२

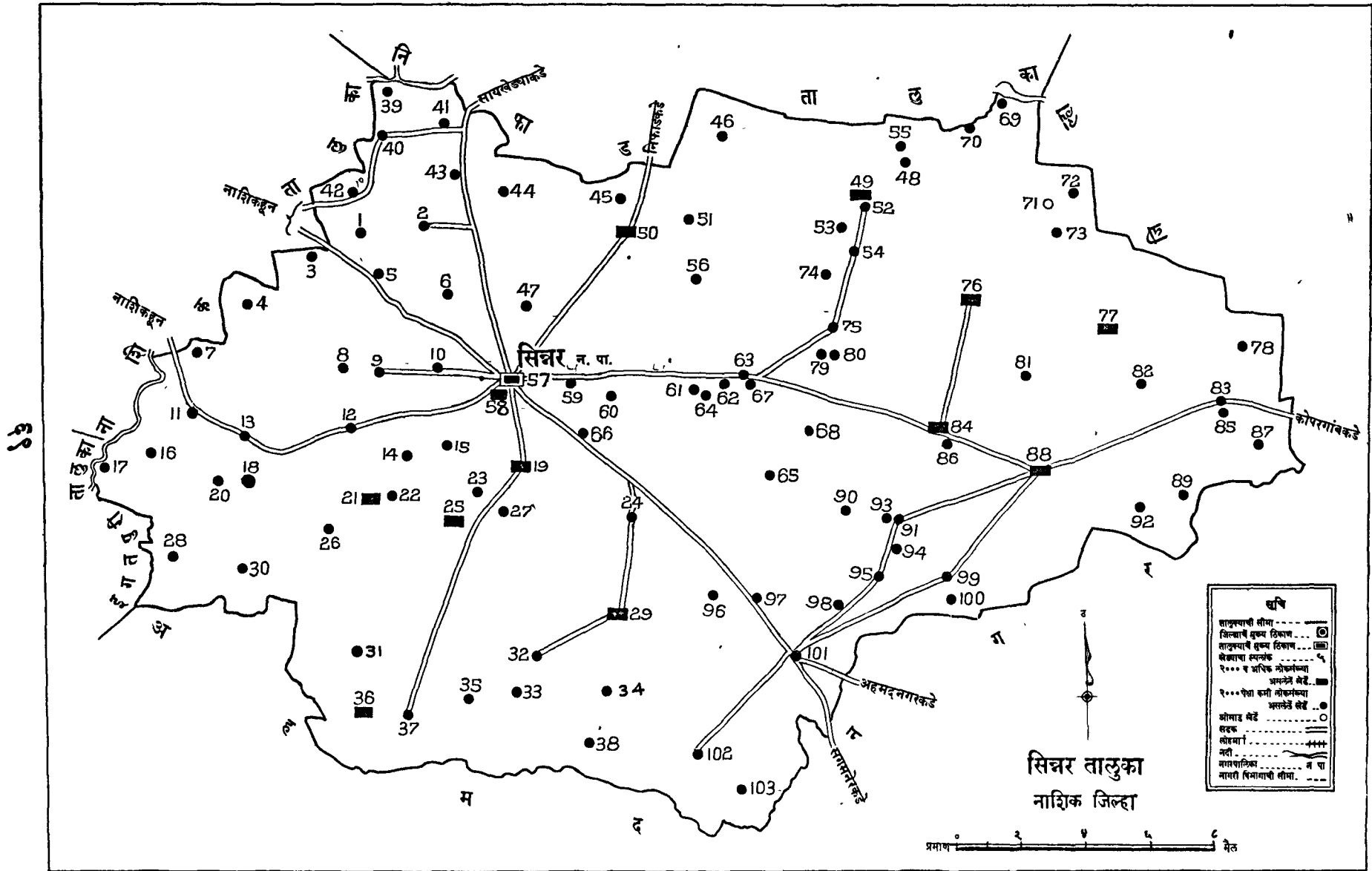


३३



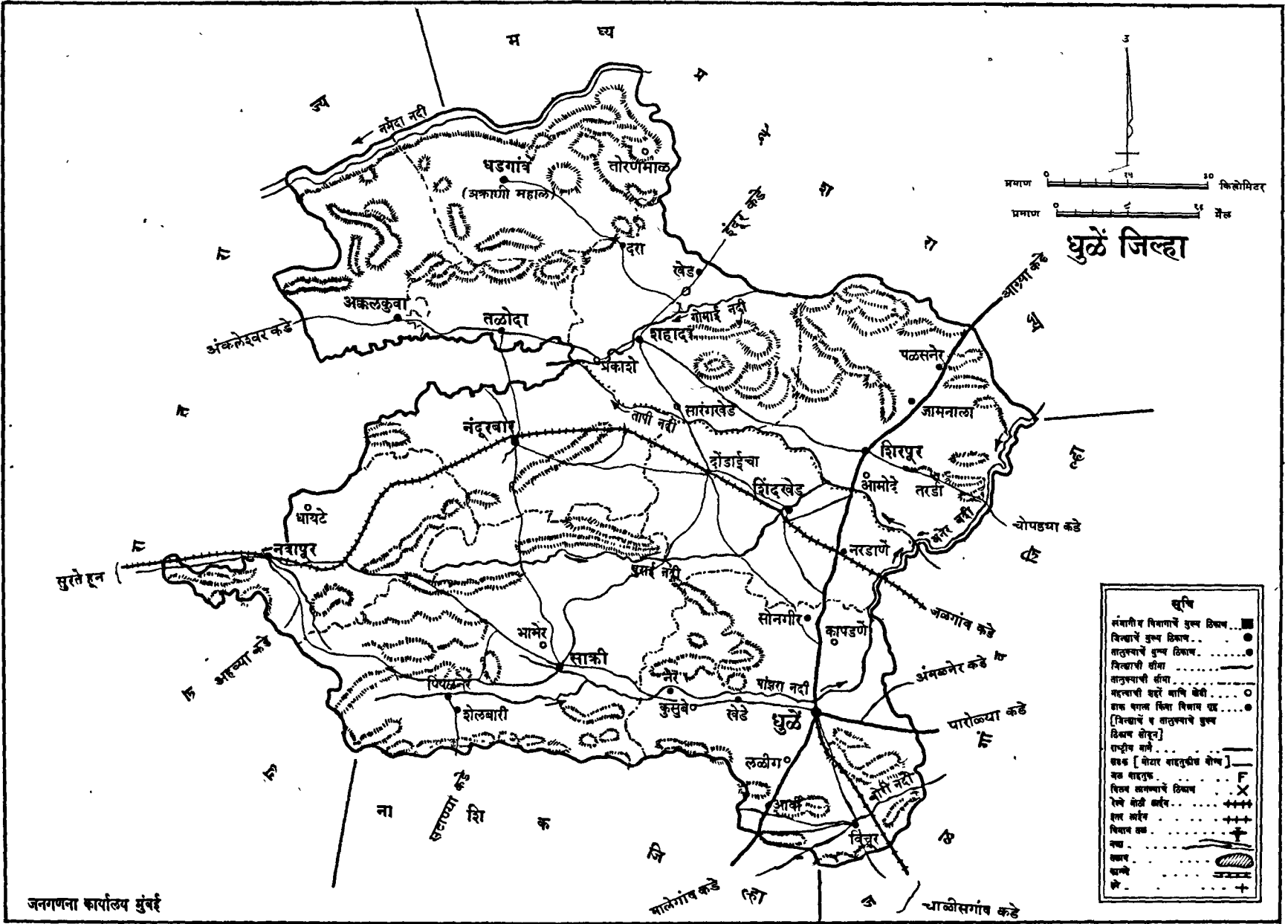






५/१३

धुळें जिल्हा



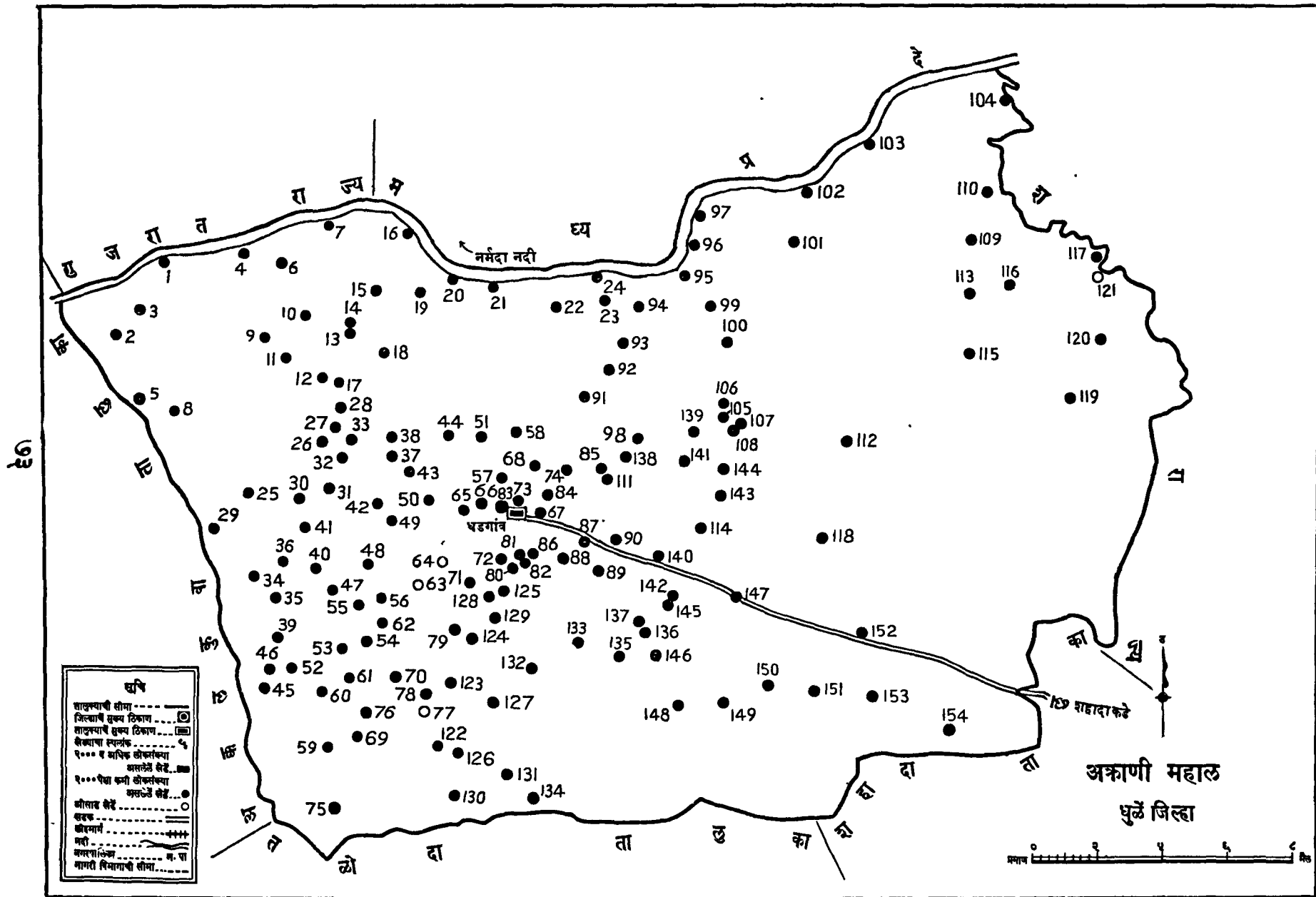
प्रमाण 0 10 20 किलोमिटर

प्रमाण 0 5 10 मैल

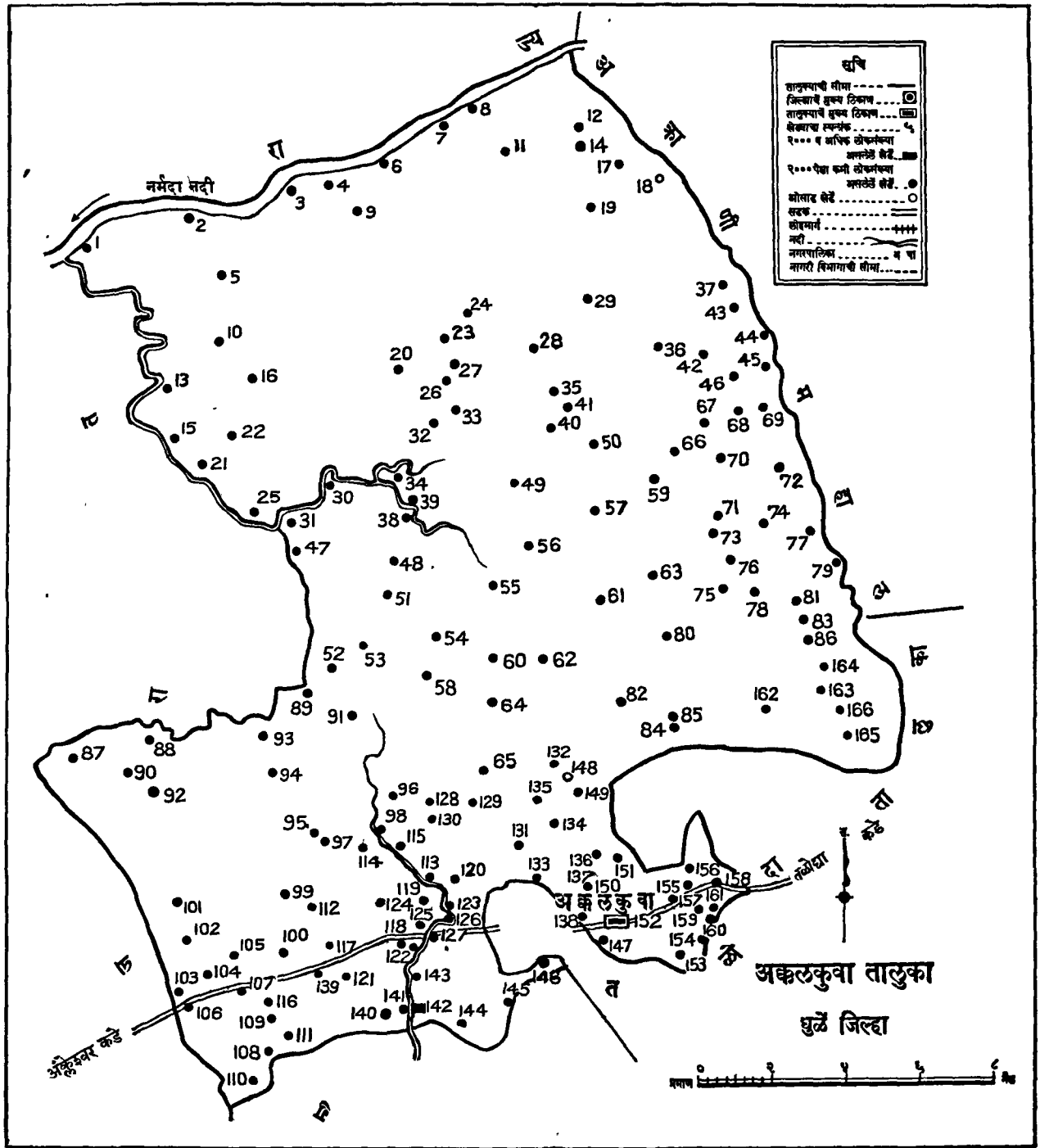
### धुळे जिल्हा

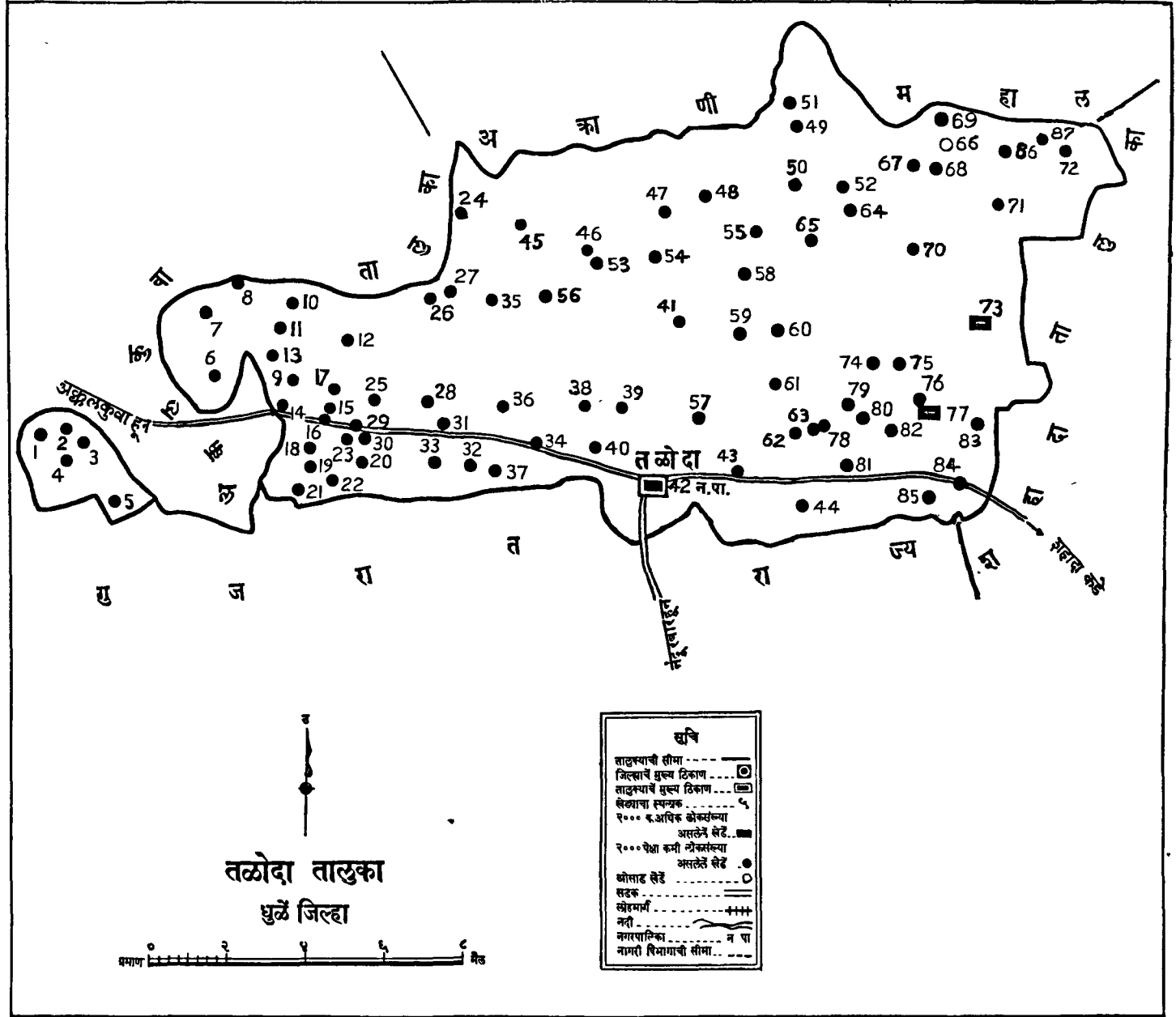
- सूचि**
- संघाती व विभागाचे दुष्कृत विभाग
  - विभागाचे दुष्कृत विभाग
  - तालुक्याचे दुष्कृत विभाग
  - विस्थापी सीमा
  - तालुक्याची सीमा
  - मरुतापी शरदें वाणि क्षेत्र
  - राज काला किना विभाग
  - [विस्थापें व तालुक्याचे दुष्कृत विभाग सोपुत]
  - राष्ट्रीय रस्से
  - राजक [मेयार वास्तुशैली माल]
  - राज वास्तुशैली
  - विभाग मालमालचे विभाग
  - रेल्वे माले माल
  - राज माल
  - विभाग माल
  - नाम
  - काल
  - साले
  - के

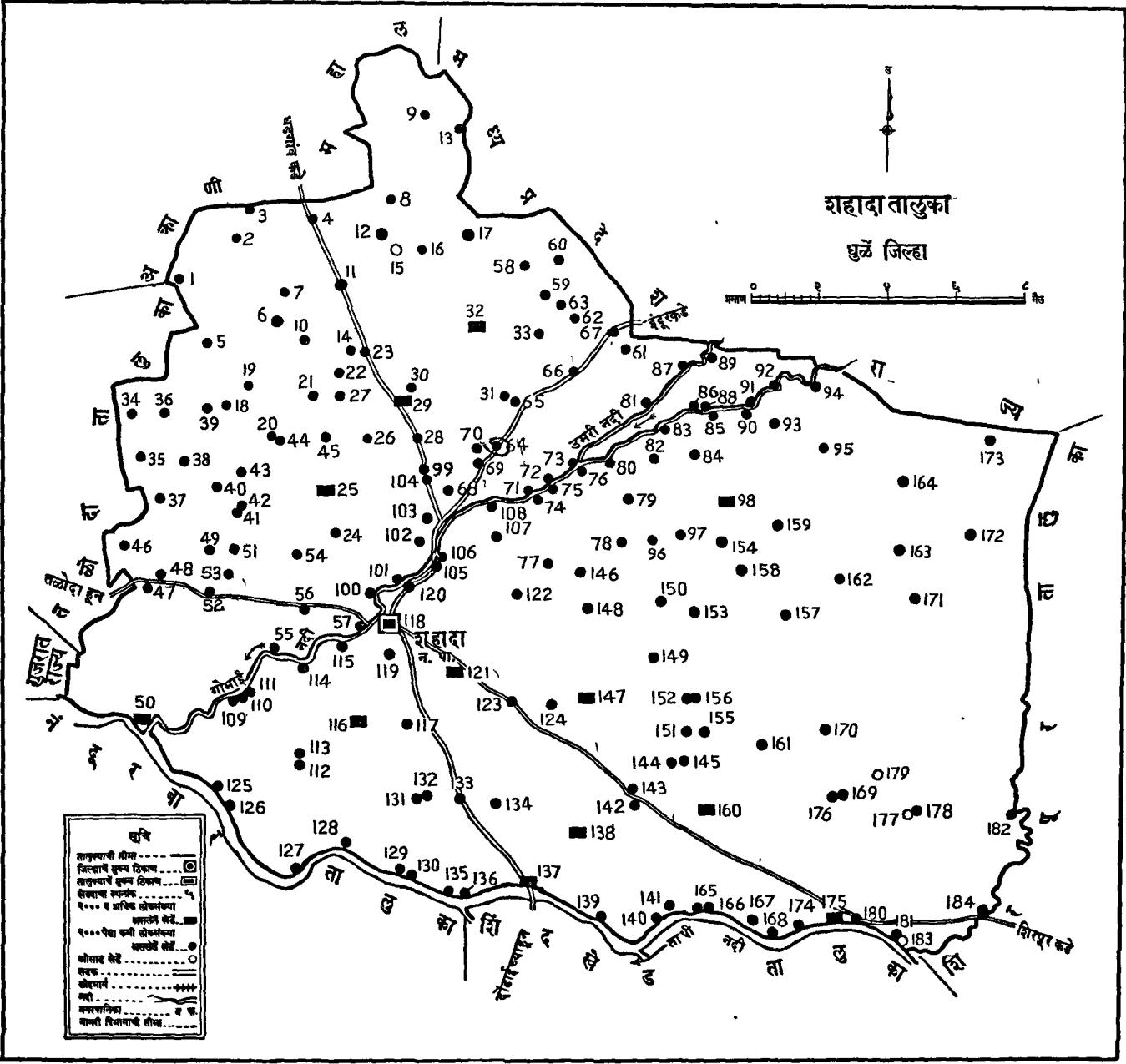
जनगणना कार्यालय मुंबई



6/3



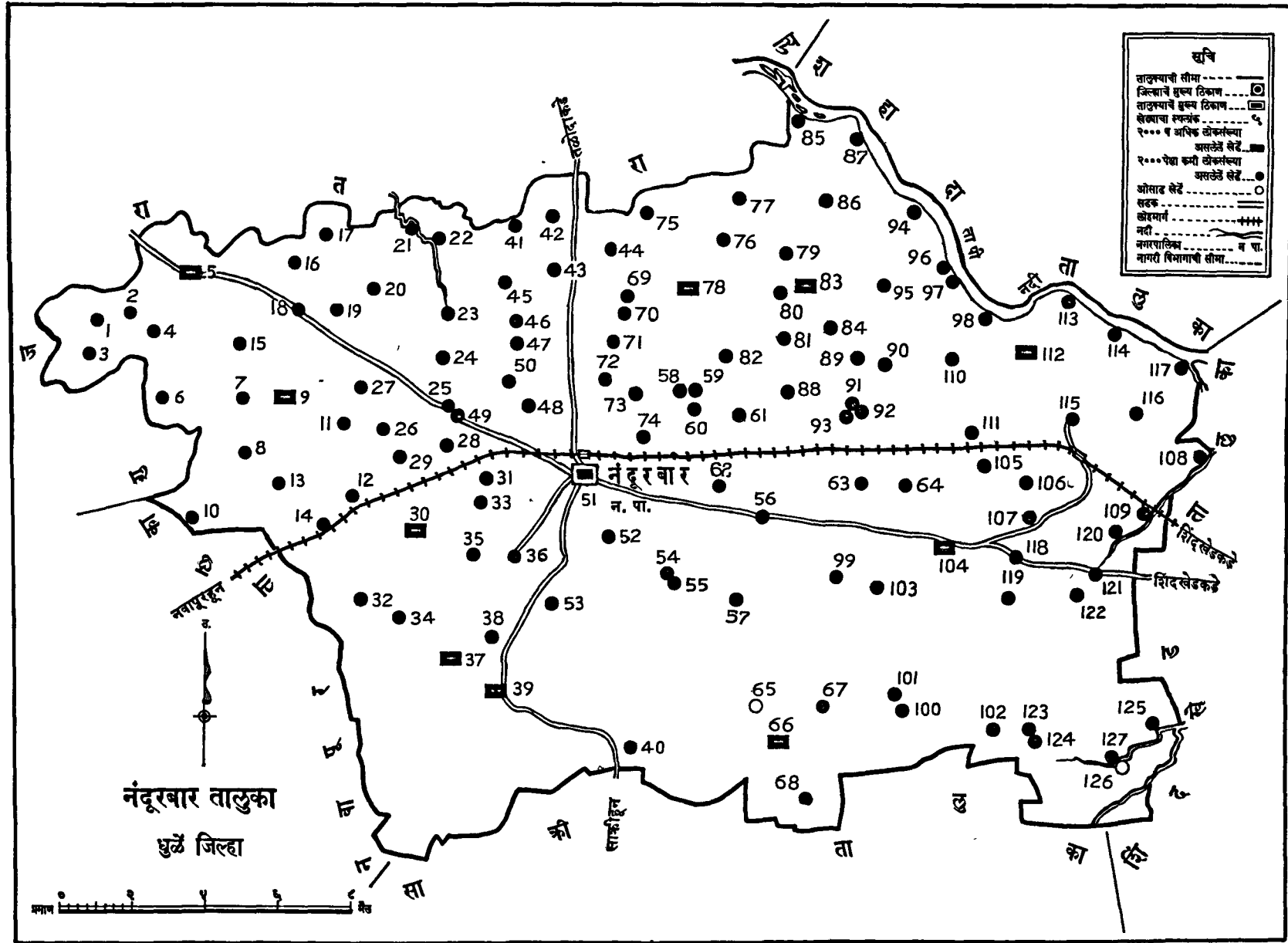




**चिन्ह**

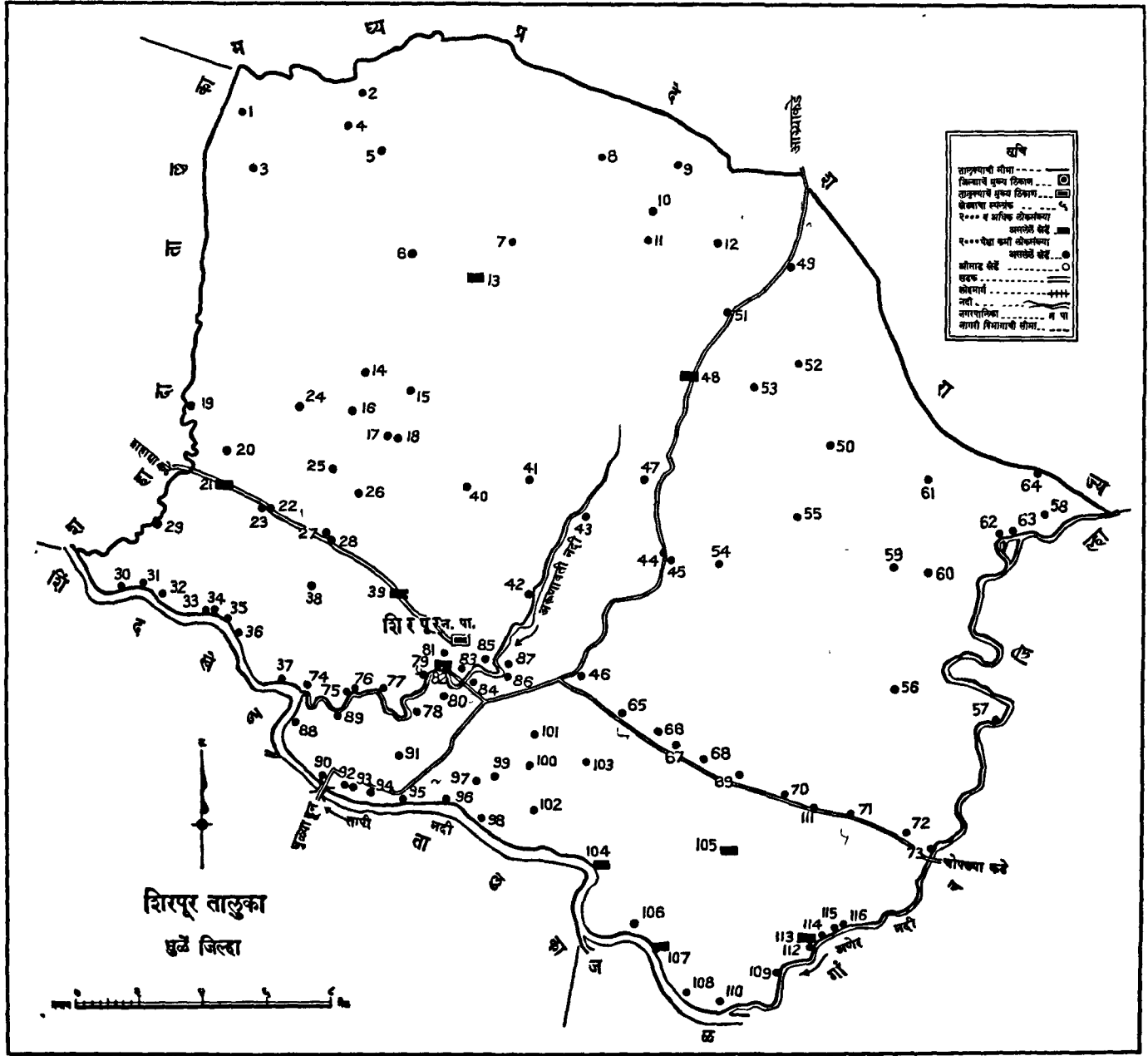
तालुक्याची सीमा	-----
जिल्ह्याची सीमा	.....
तालुक्याचे मुख्य ठिकाण	■
तालुक्याचे उपमुख्य ठिकाण	□
राज्यात्वाची सडक	==
तालुका सडक	- - - -
पंचायत समिती	●
पंचायत समितीचे कार्यालय	○
पोस्टाचे कार्यालय	○
पोस्टाचे कार्यालय	○
महापालिका	□
महापालिका	□
महापालिका	□

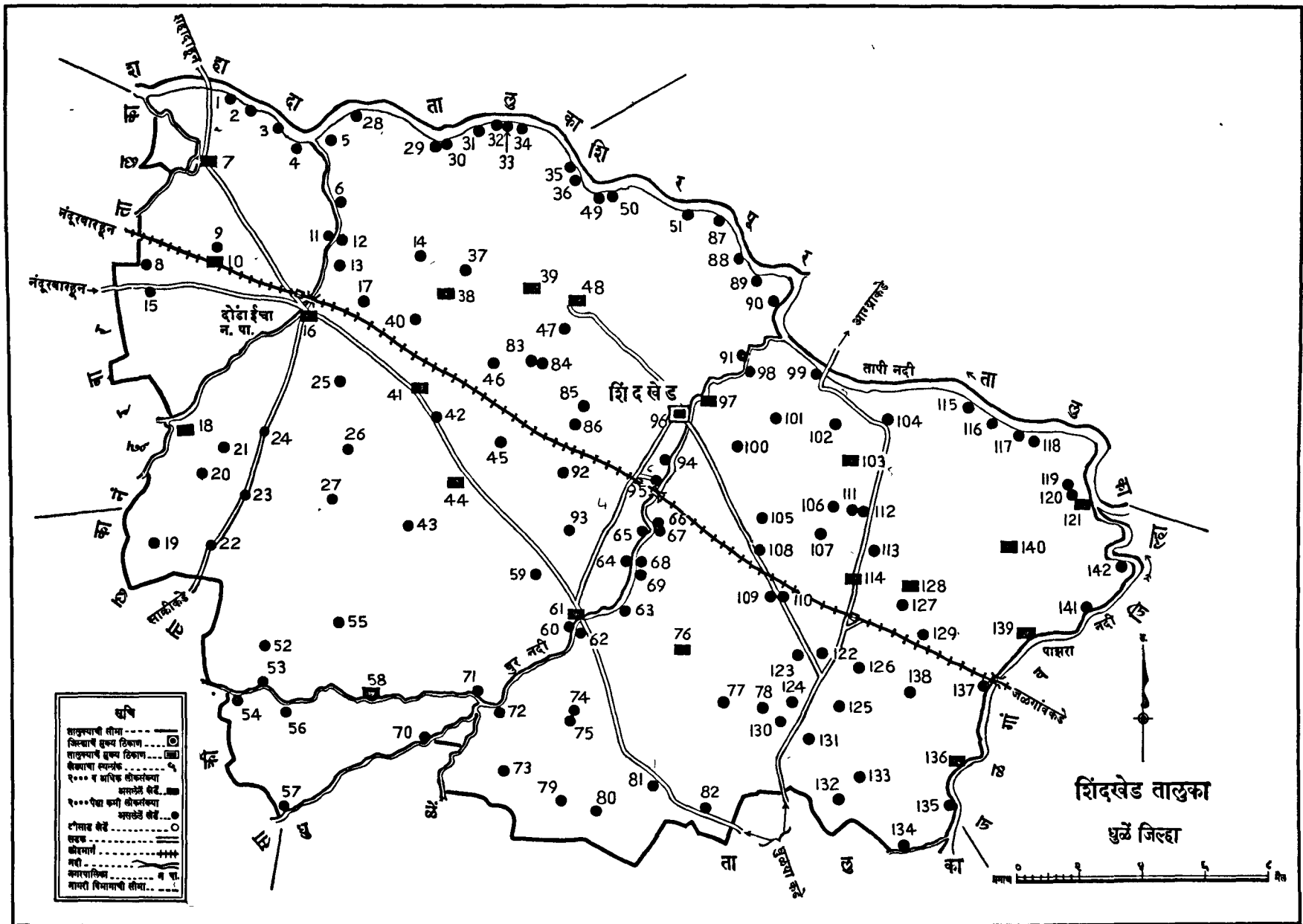
616

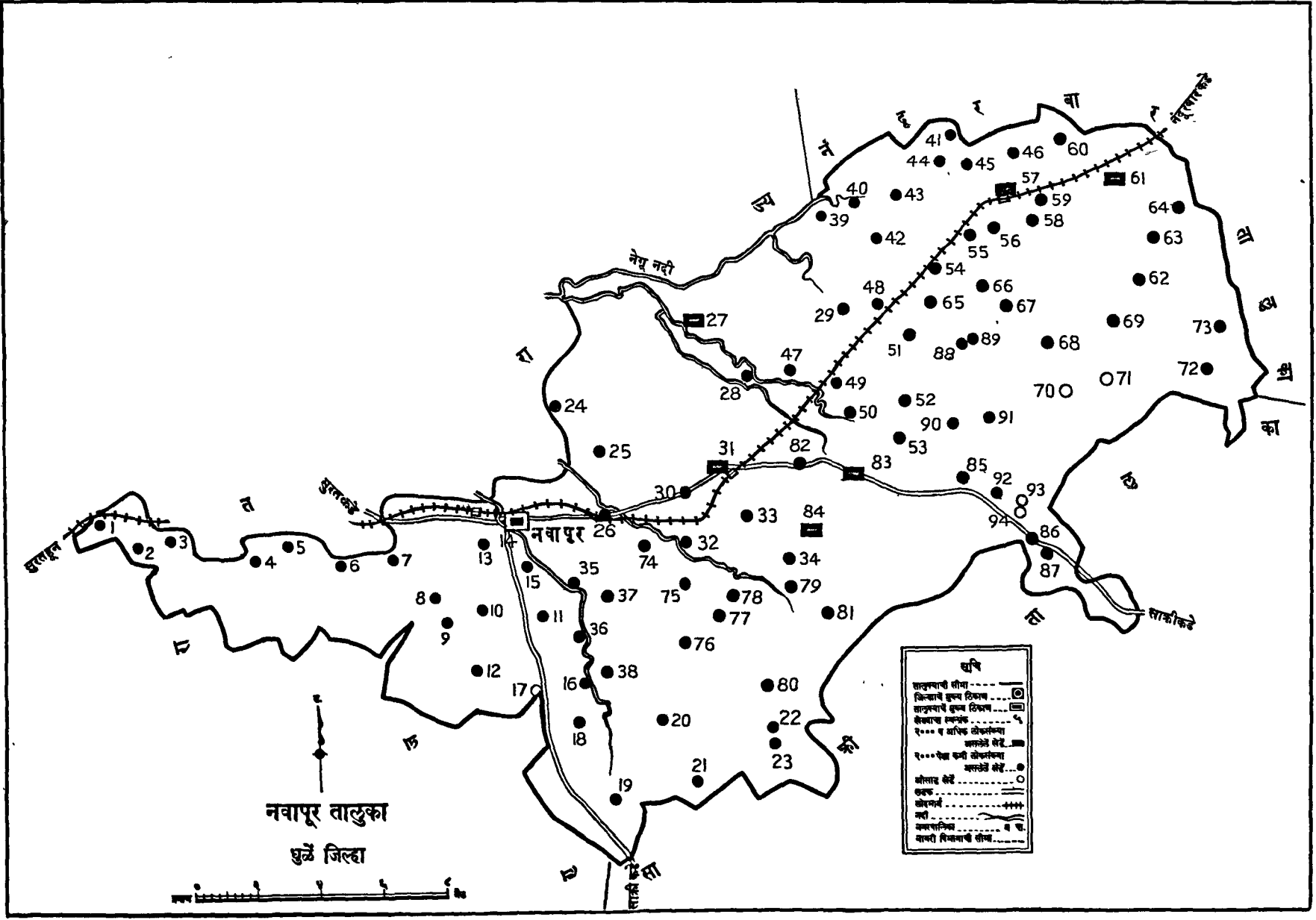


२५/३



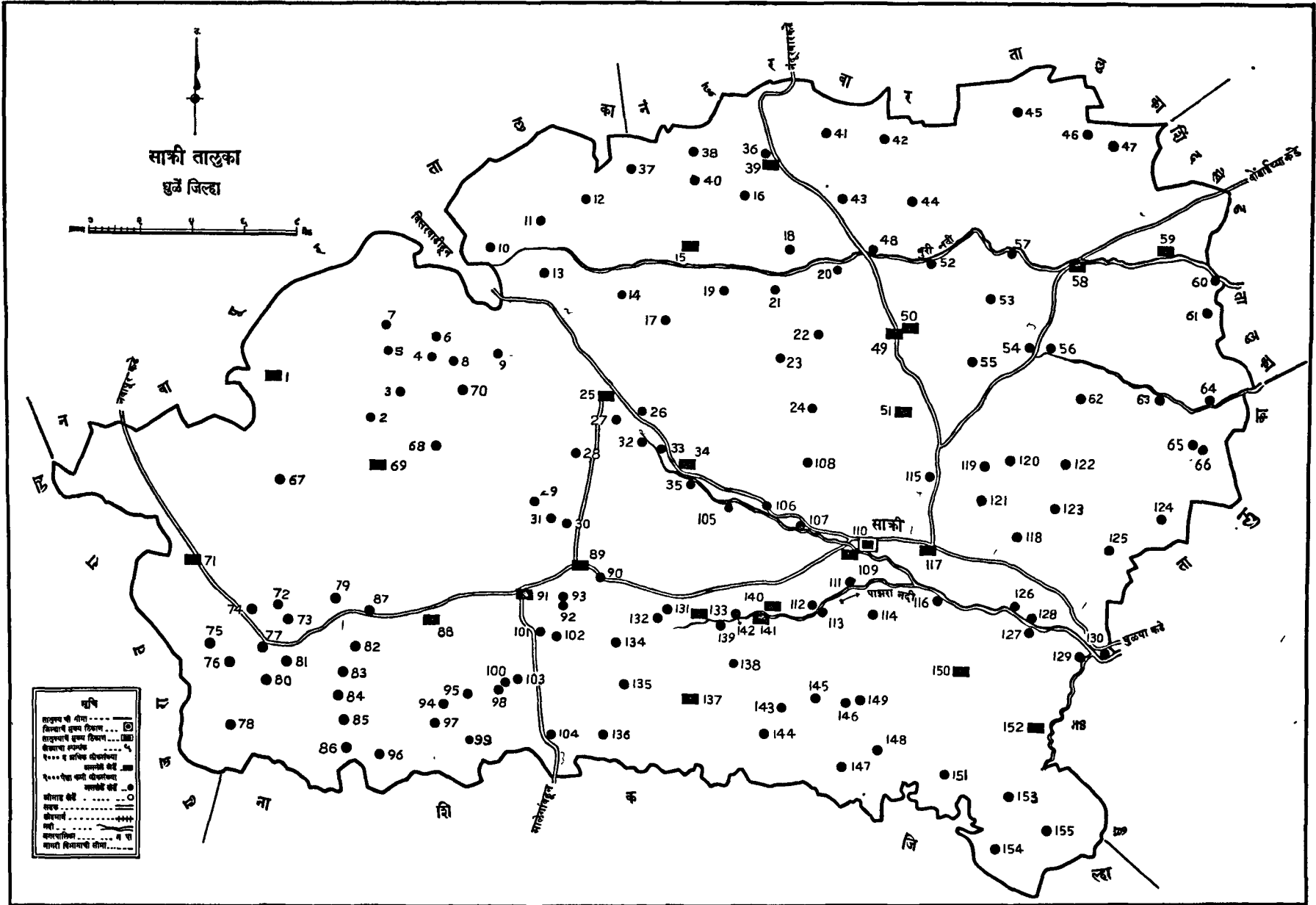






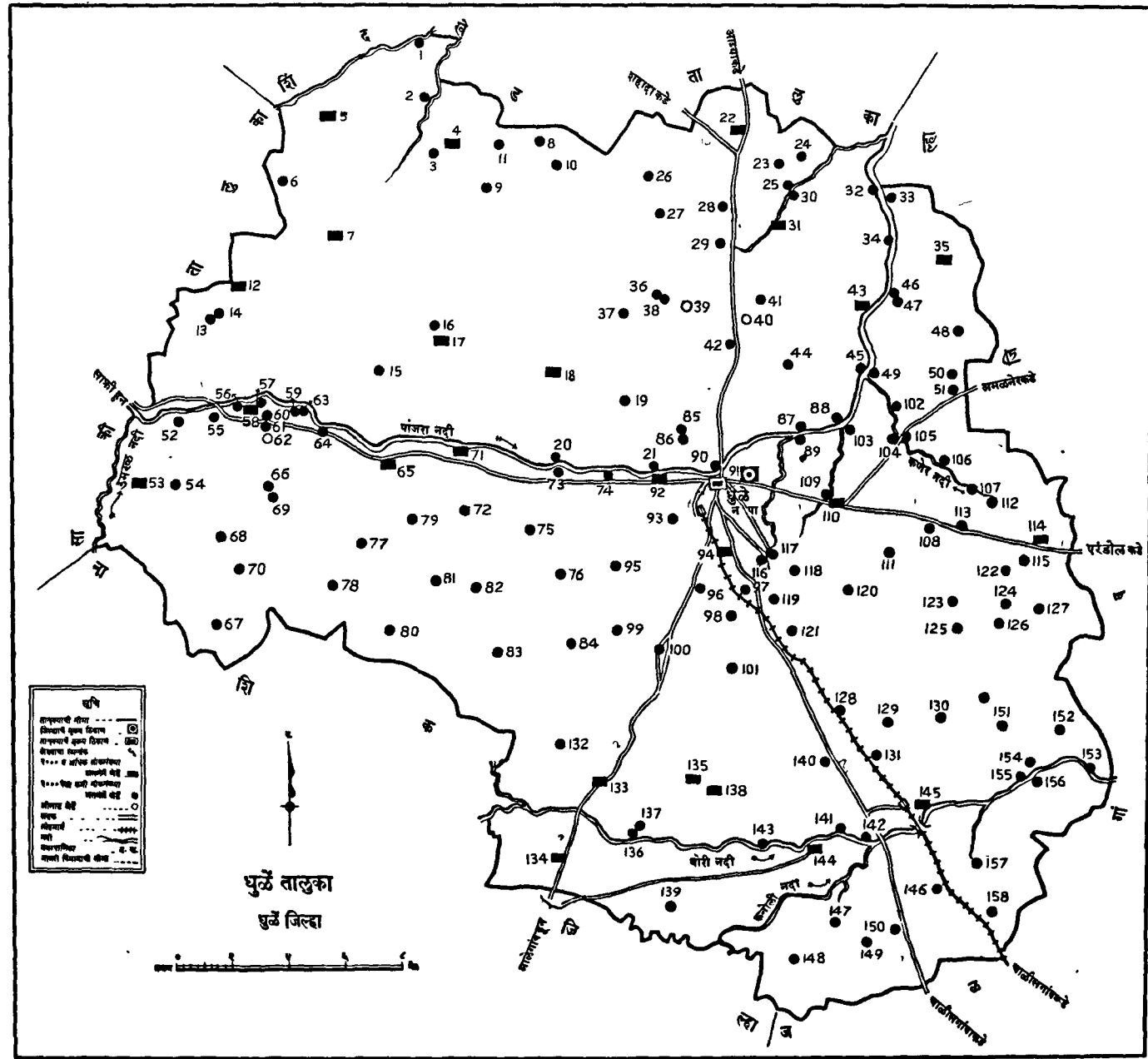
नवापूर तालुका  
धुळे जिल्हा



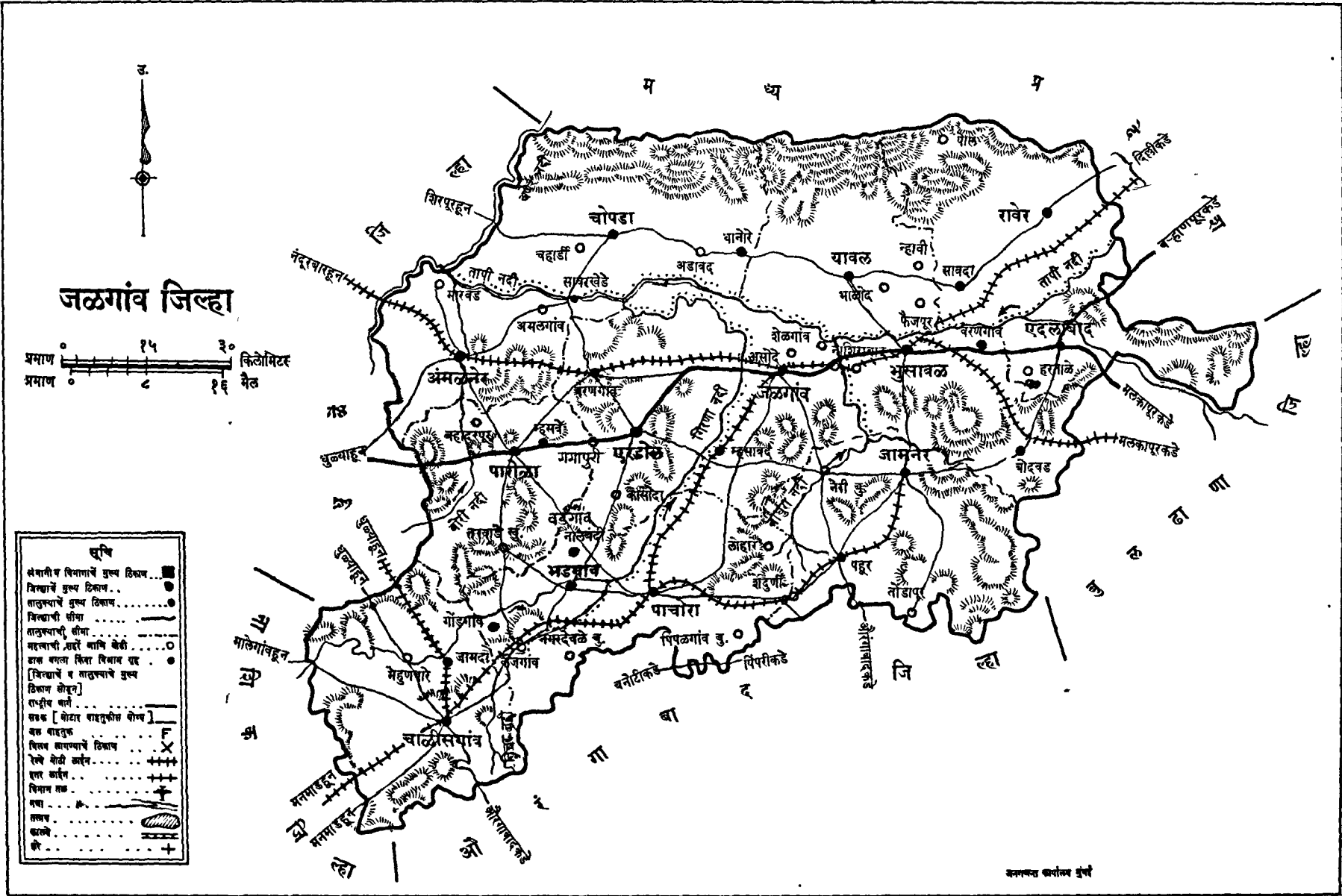


87


50/9



जळगांव जिल्हा



# जळगांव जिल्हा



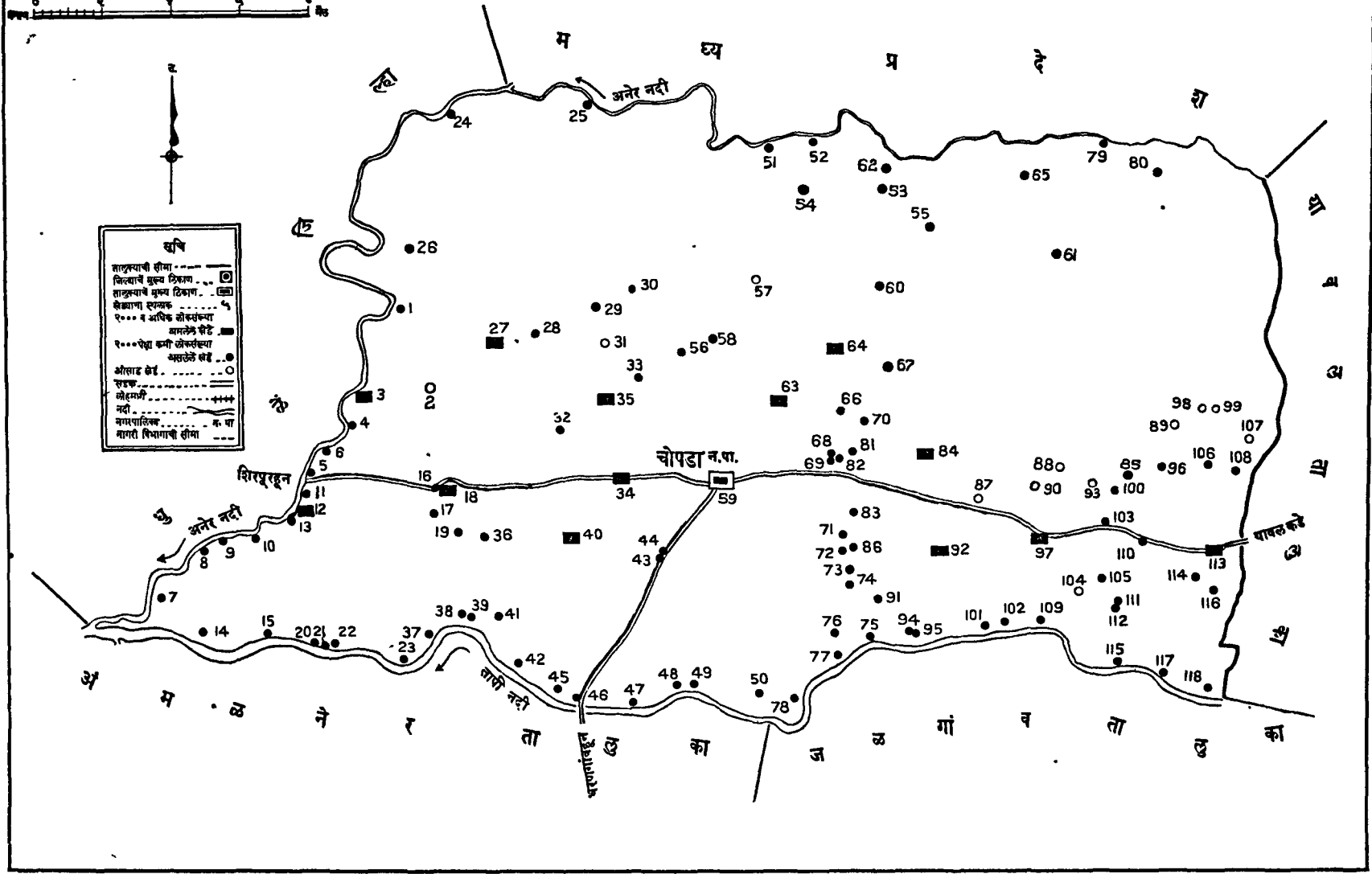
- सूचि**
- संभावी व विभागाचे मुख्य ठिकाण
  - विभागाचे मुख्य ठिकाण
  - तातुण्याचे मुख्य ठिकाण
  - विभागाची सीमा
  - तातुण्याची सीमा
  - सारनाची, शहरे वानि केडी
  - झाक वगळ किना विभाज पर
  - [विभागाचे व तातुण्याचे मुख्य ठिकाण कोट]
  - राष्ट्रीय मार्ग
  - [मोटर वाहतुकीस योग्य]
  - वाहवाट
  - विविध वायुमार्गाचे ठिकाण
  - रेल्वे कोठी वगैरे
  - इतर कोठी
  - विमान वाह
  - नद्या
  - तलाव
  - खाजले
  - शि

जलसंधारणीय योजना

चोपडा तालुका  
जळगांव जिल्हा

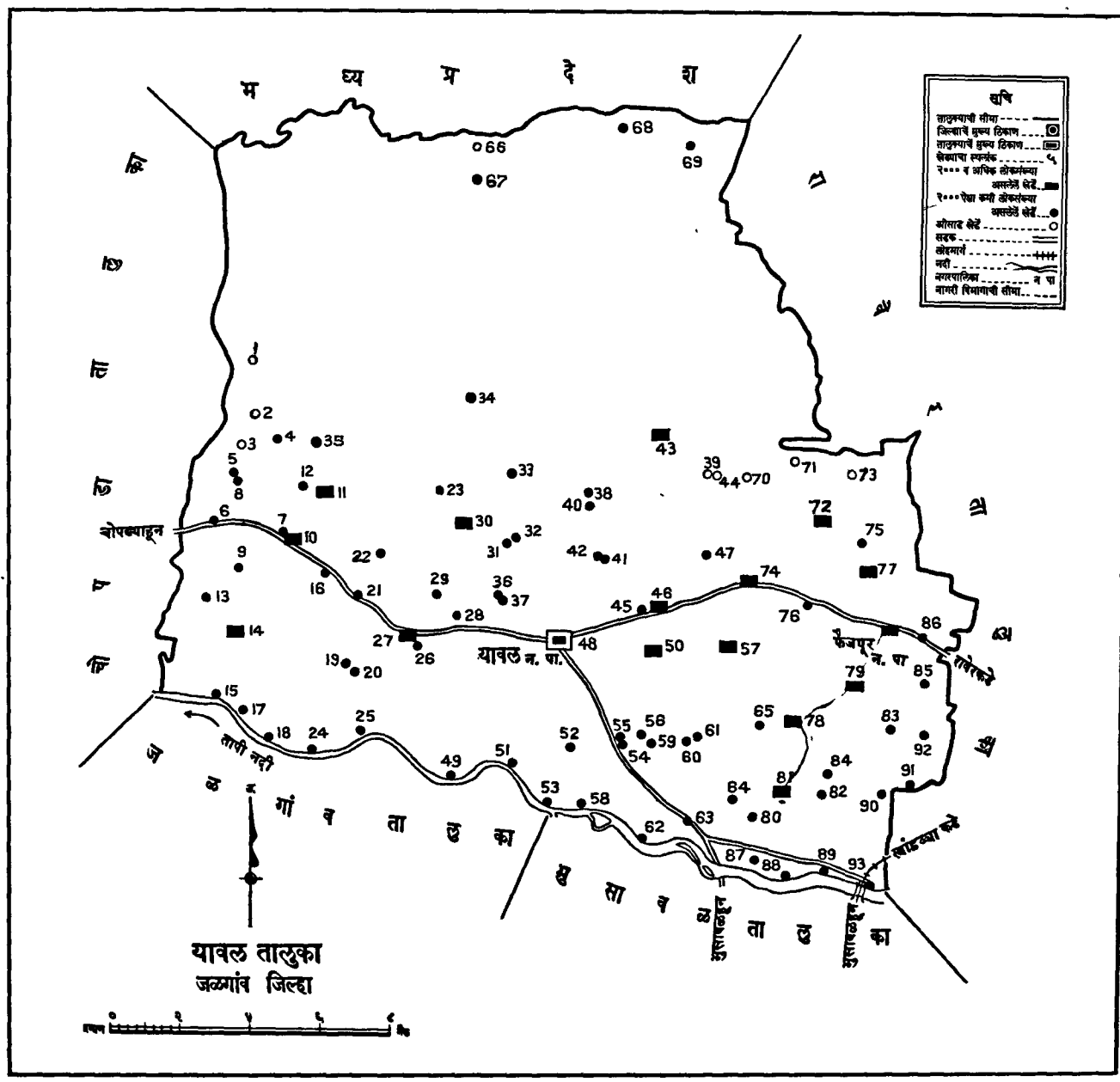


चिन्ह	
तालुक्याची सीमा	---
जिल्ह्याची शक्य ठिकाणे	□
तालुक्याचे मुख्य ठिकाणे	■
पेठ्यांचा स्थळ	●
१००० व अधिक लोकसंख्या	●
असलेले पीट	■
१००० पेक्षा कमी लोकसंख्या	○
असलेले पीट	○
औसाद क्षेत्र	○
रहक	+
कोहमरी	+
नदी	—
नगरपालिका	□
मार्गरी विभागाची सीमा	---

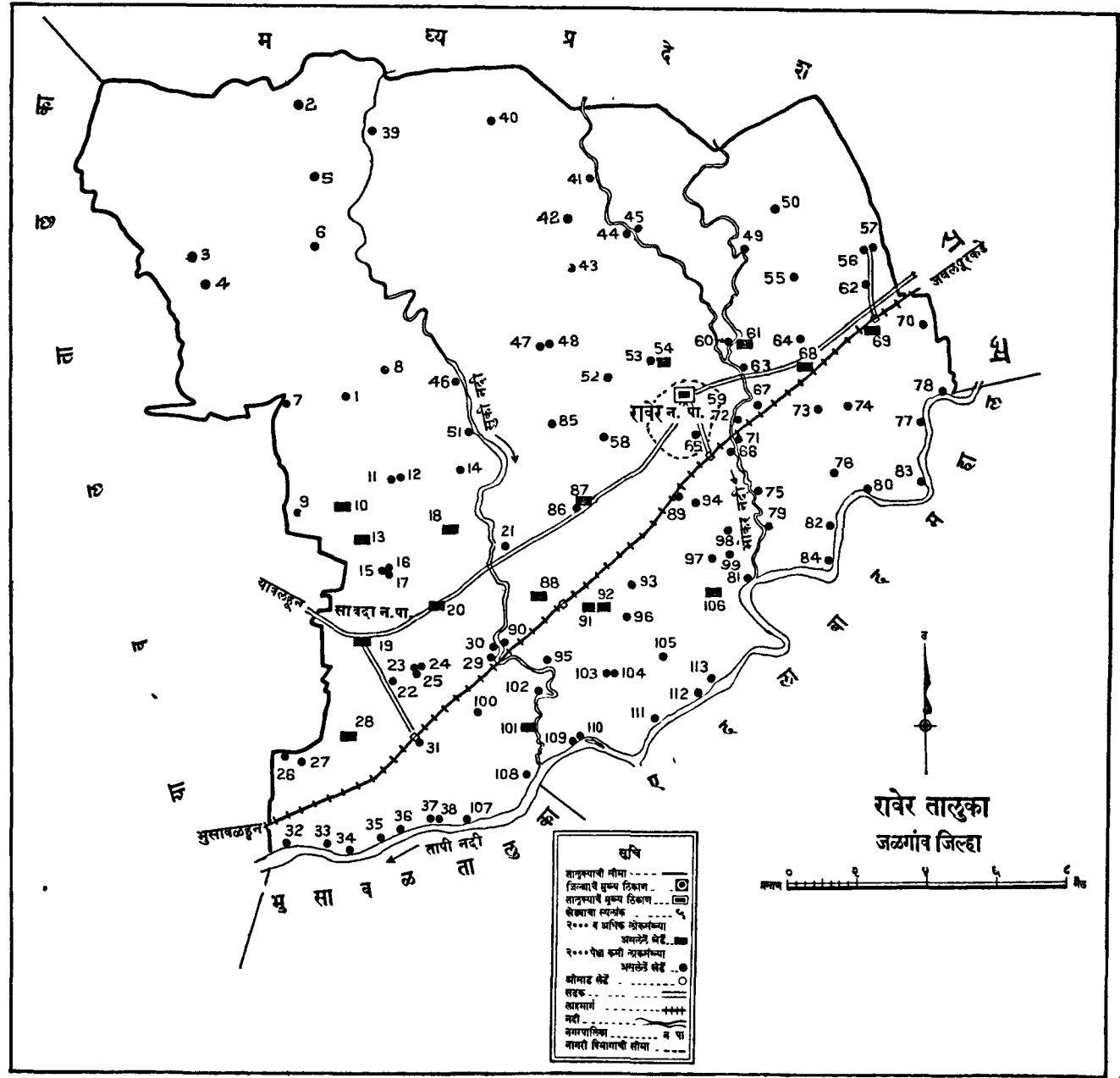


५२

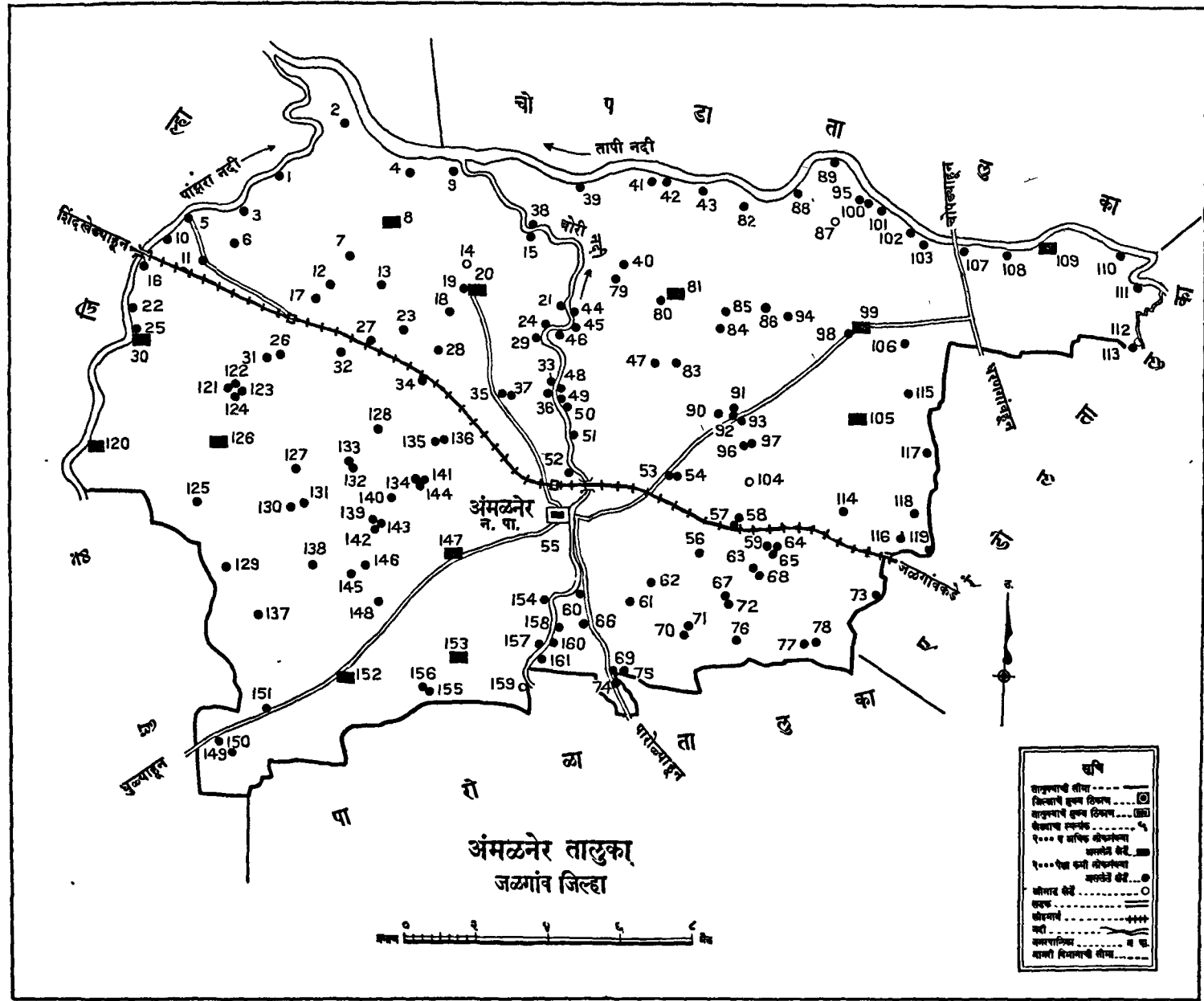


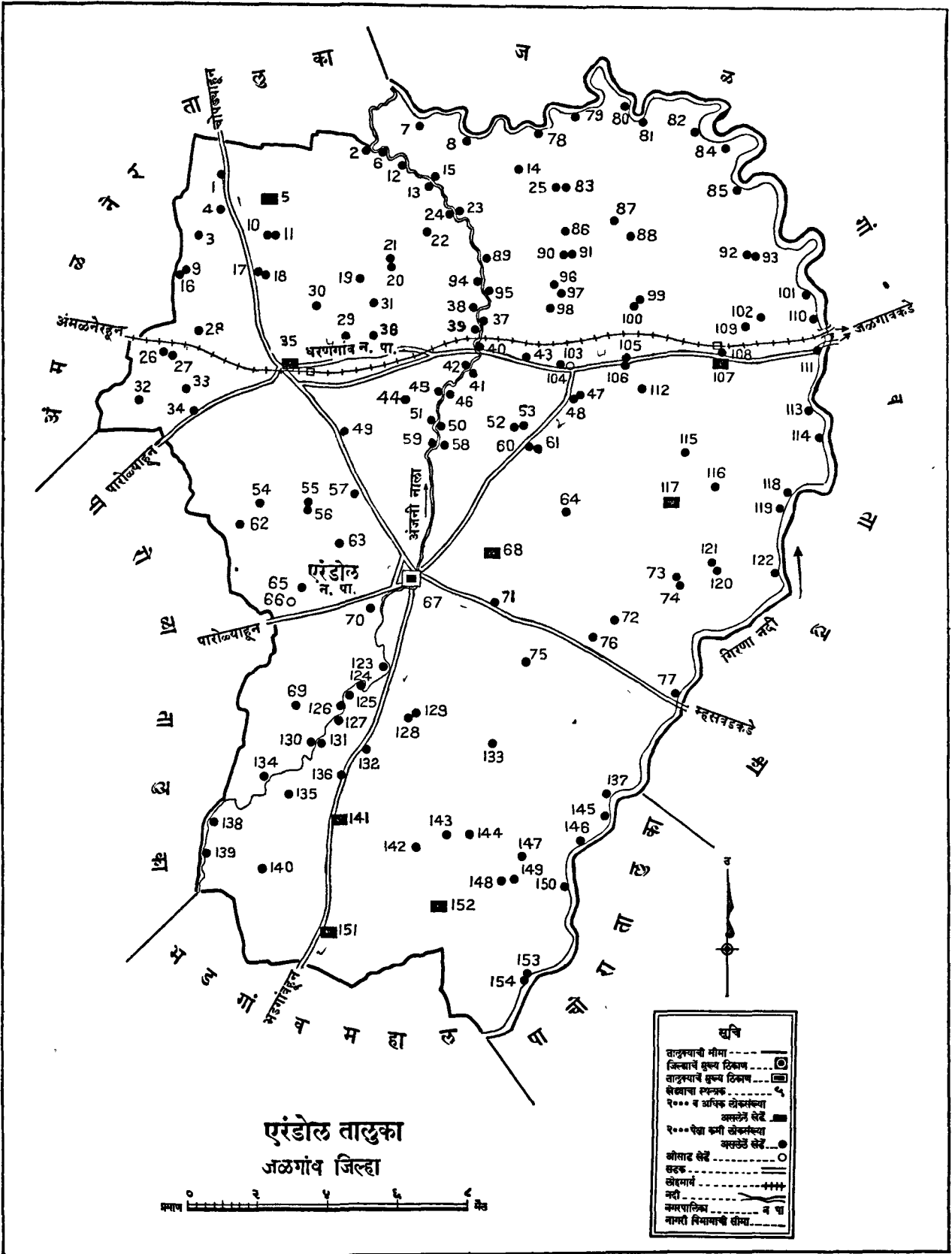


५३

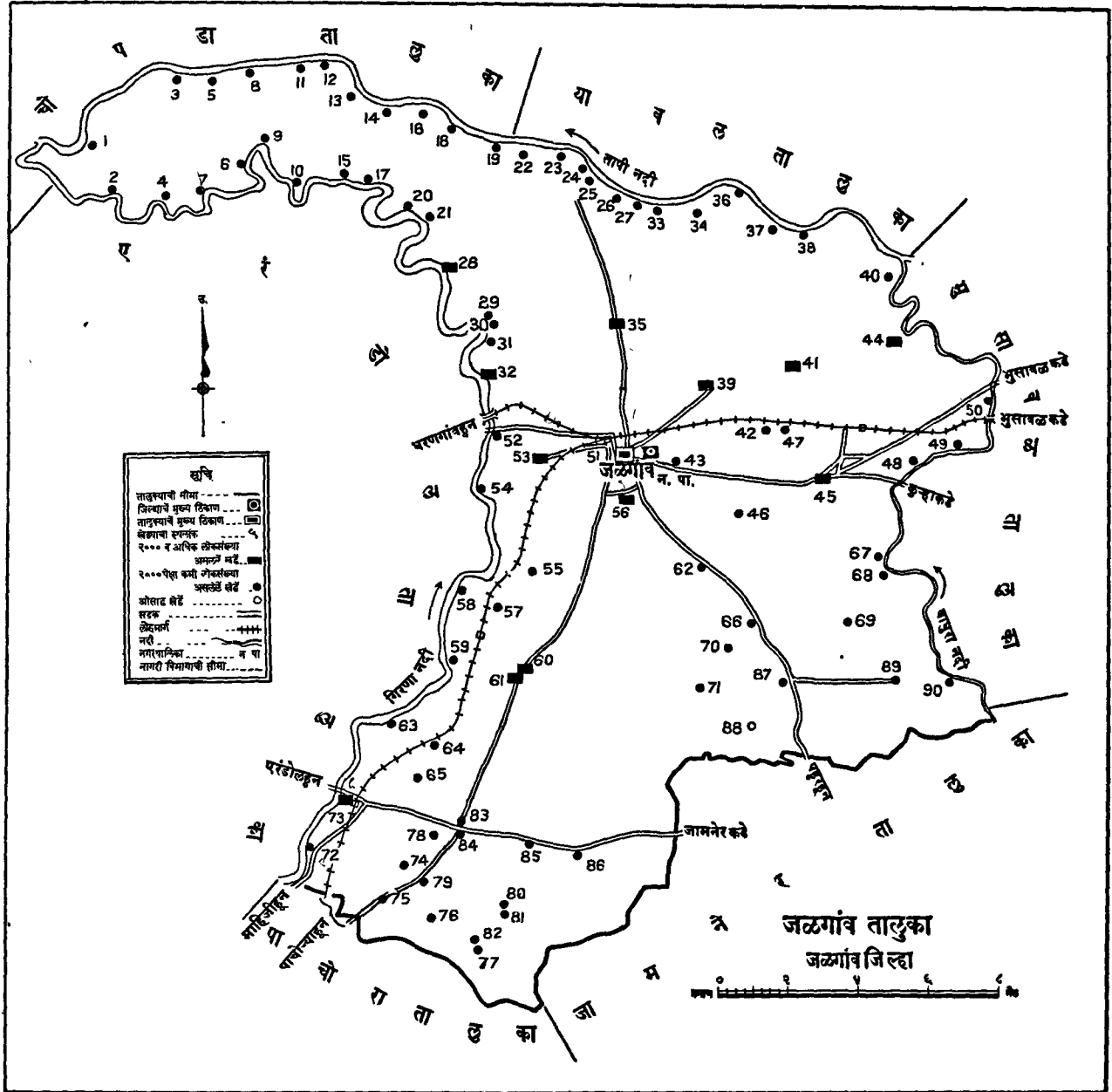


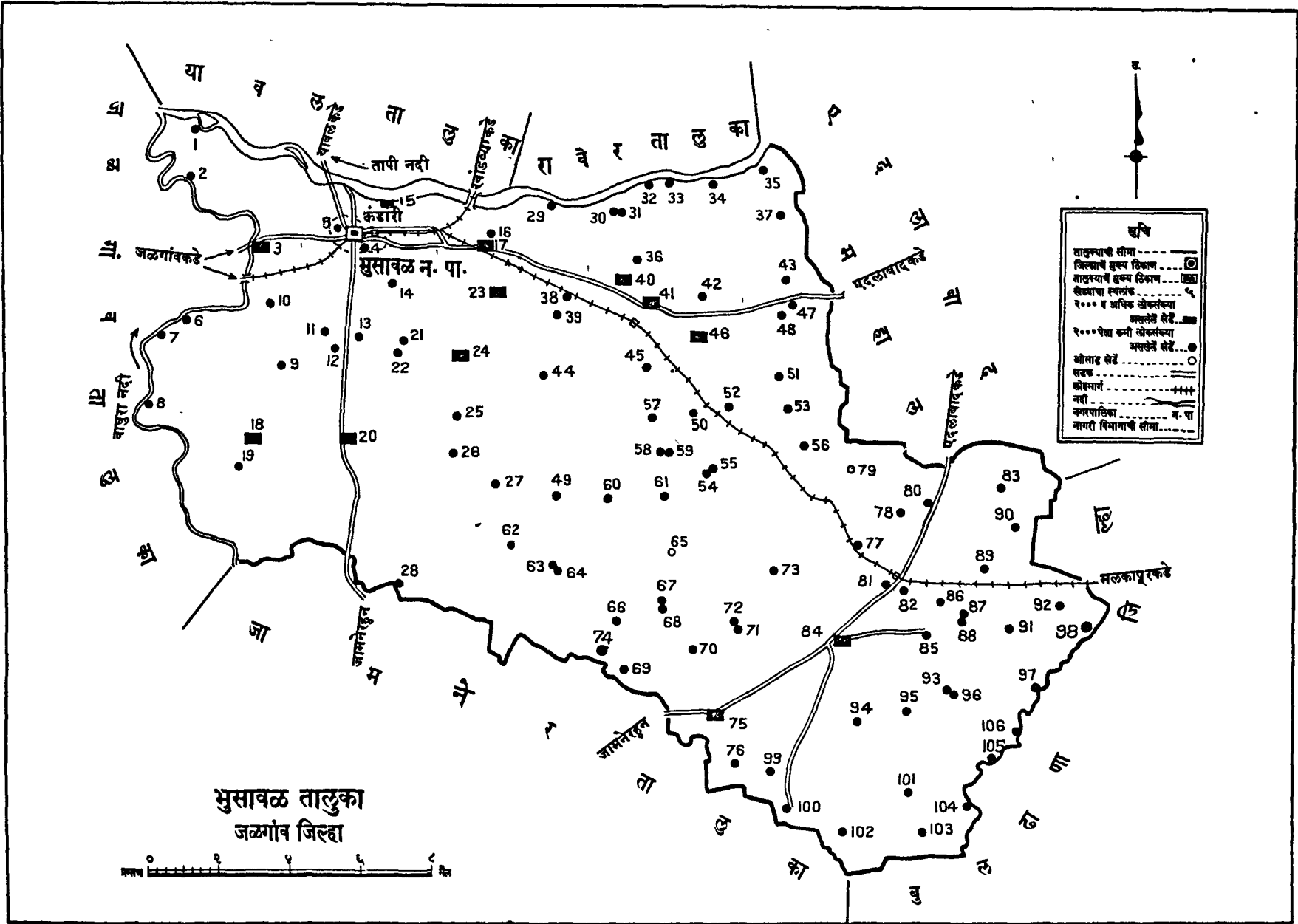
१/३





9/6





**कुंजी**

तालुक्याची सीमा	-----
जिल्ह्याची हद्द	-----
तालुक्याची हद्द	-----
सिध्याची स्थिति	-----
२००० व अधिक लोकसंख्या असलेले गावे	●
२००० पेक्षा कमी लोकसंख्या असलेले गावे	○
मोलाह गावे	○
राहण	-----
सिध्याची	-----
नदी	-----
नगरपालिका	-----
नागरी विभागाची सीमा	-----

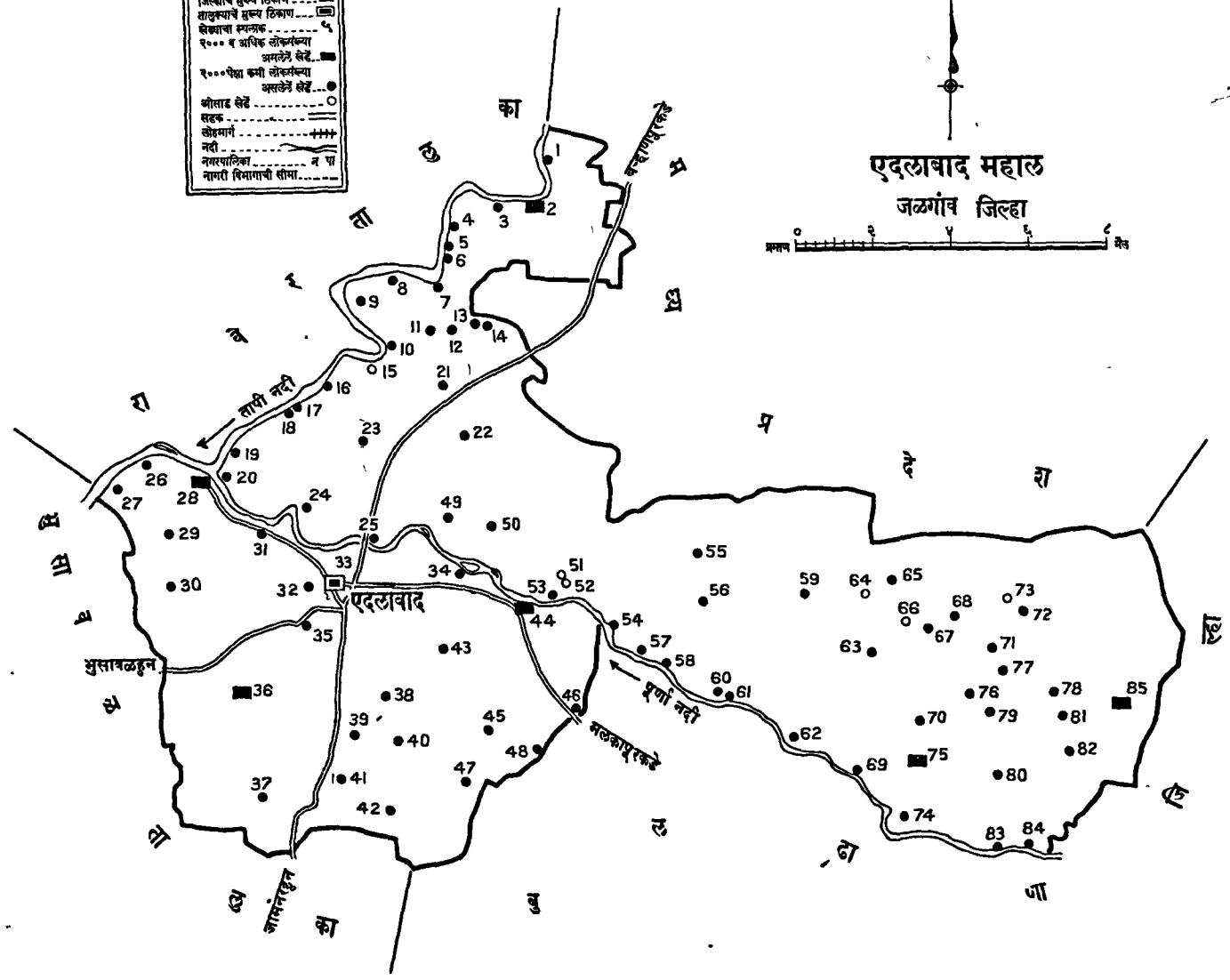
**भुसावळ तालुका**  
जळगांव जिल्हा

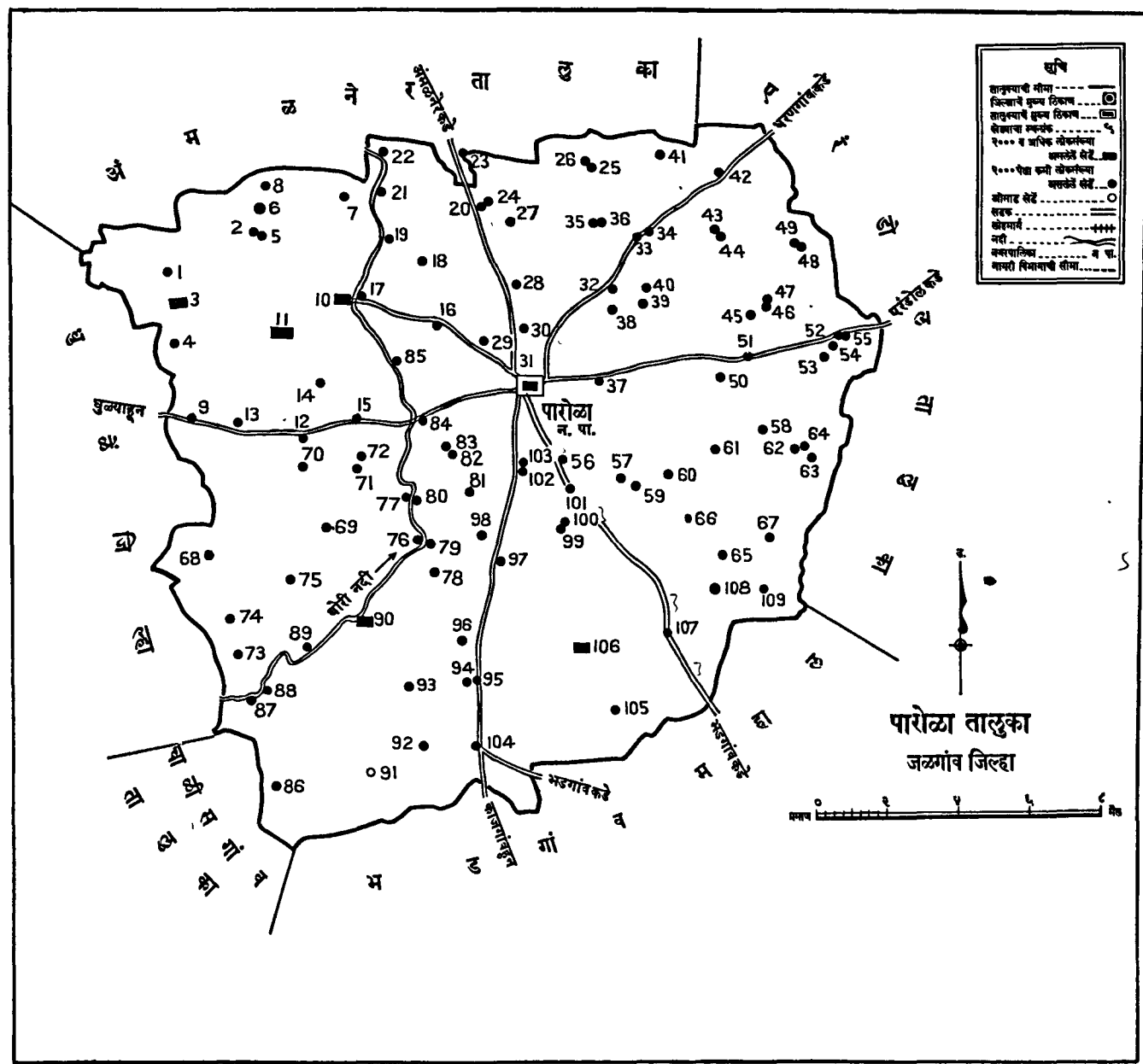
० १ २ ३ ४ ५ ६ किलोमीटर

**सूचि**

मालुम्याची सीमा	-----
जिल्हाचे मुख्य ठिकाण	□
मालुम्याचे मुख्य ठिकाण	□
सिक्काचा स्थानांक	○
१००० व अधिक लोकसंख्या	■
अगलेले सेट	■
१००० पेक्षा कमी लोकसंख्या	●
अगलेले सेट	○
पोस्टाचे सेट	○
सडक	—
कोटवारी	---
नदी	~~~~~
नगरपालिका	—
नामती विभागाची सीमा	---

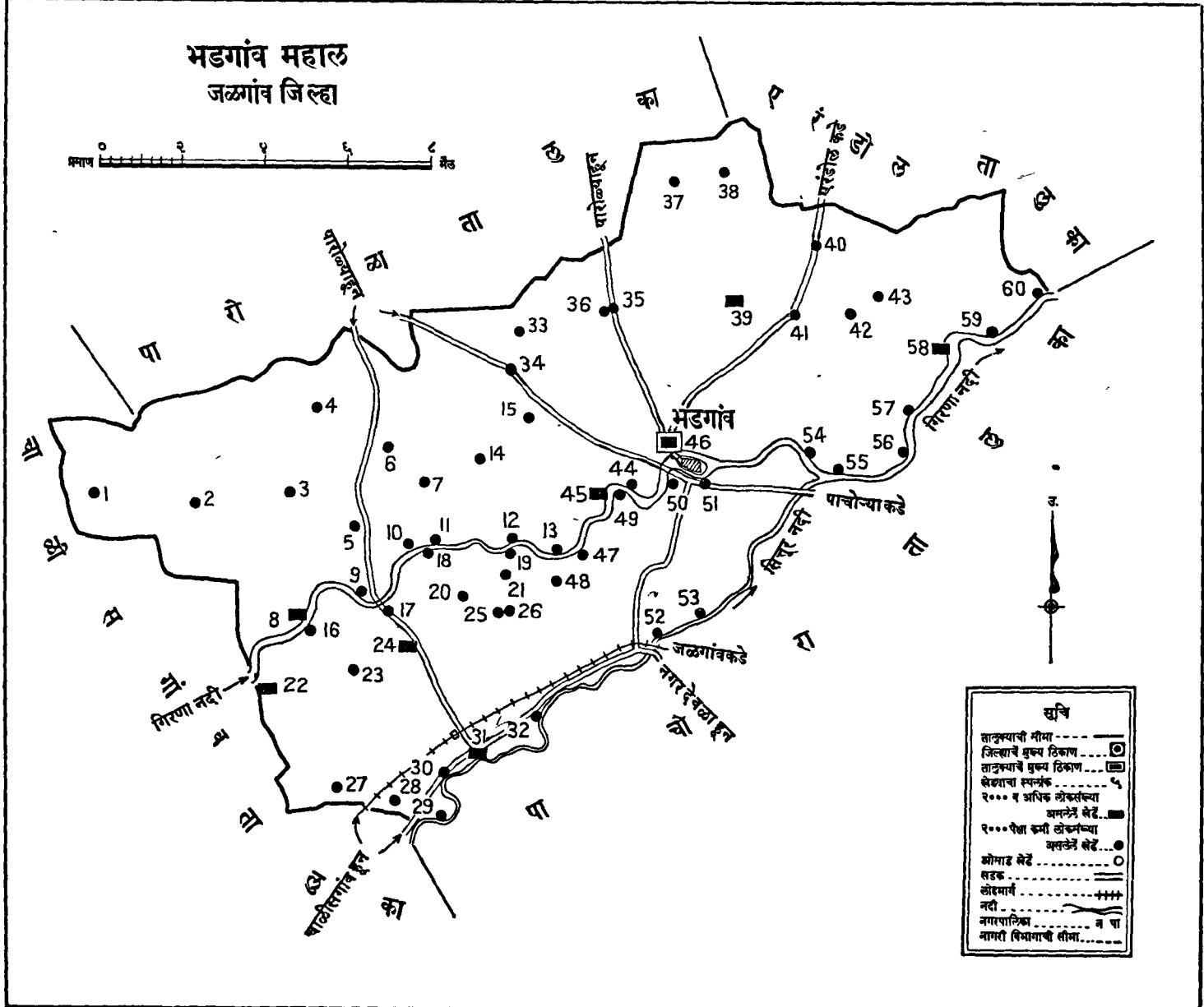
**एदलाबाद महाल**  
जळगांव जिल्हा







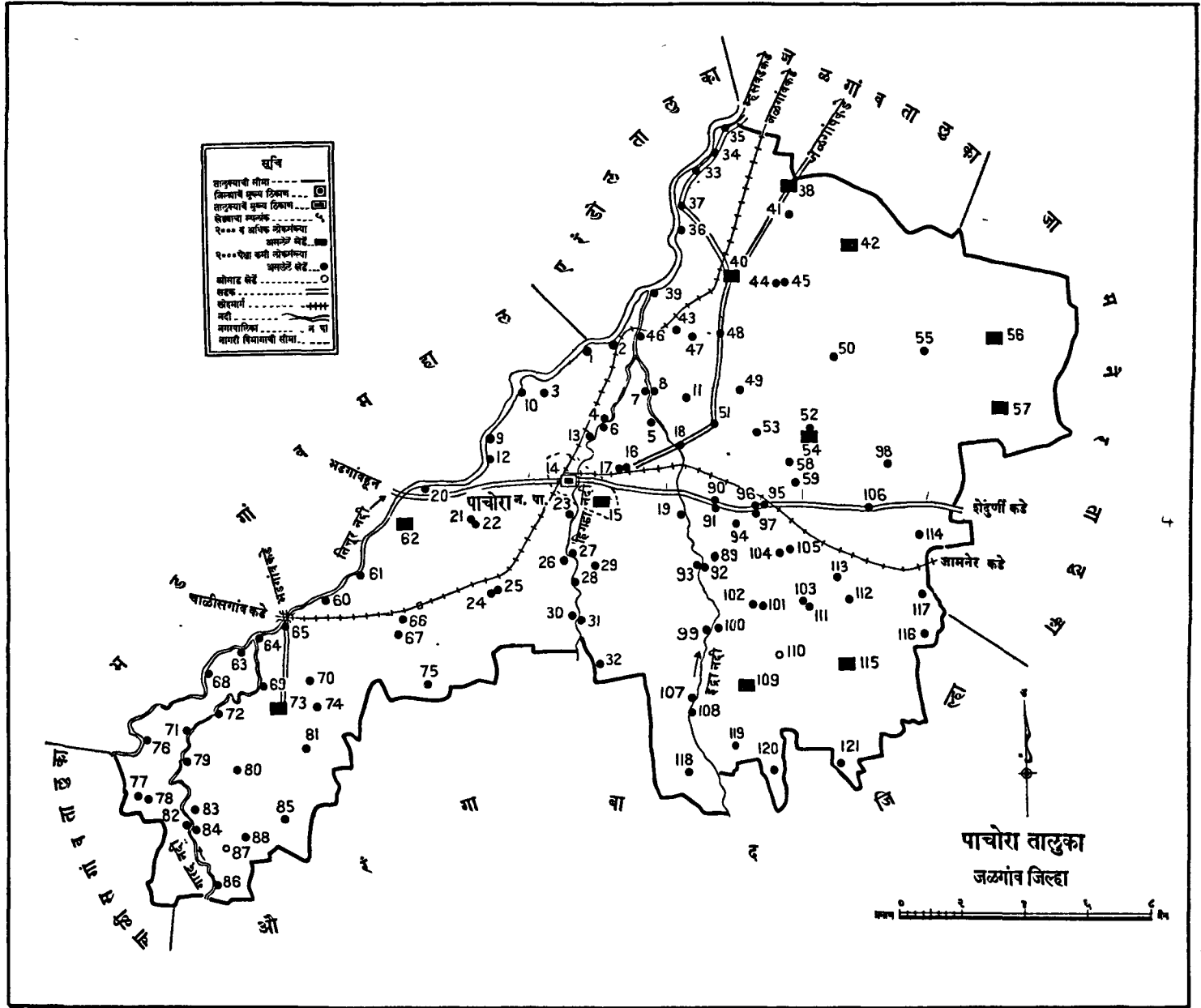
भडगांव महाल  
जळगांव जिल्हा



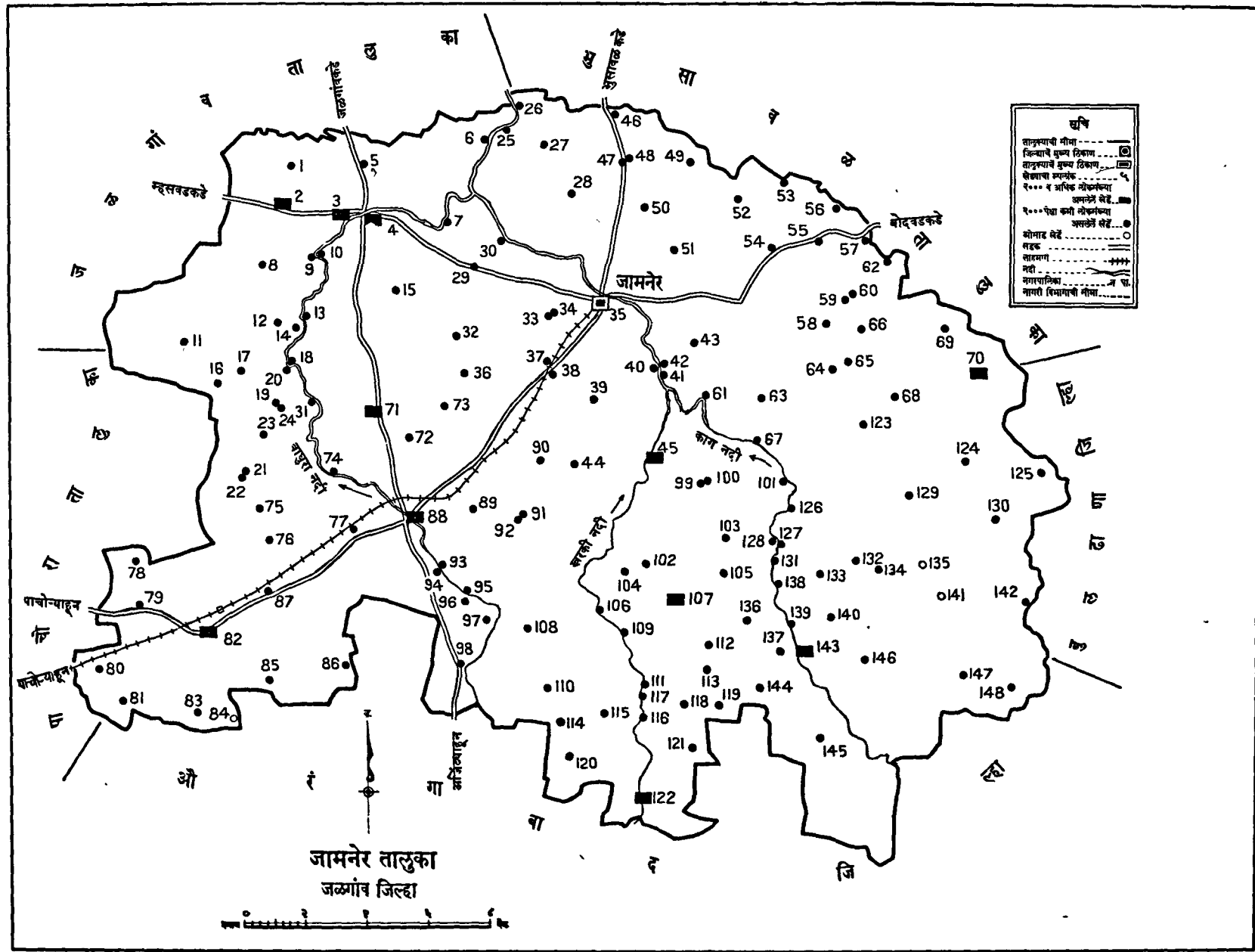
**सूचि**

तालुक्याची सीमा	-----
जिल्हाचे मुख्य ठिकाण	-----
तालुक्याचे मुख्य ठिकाण	-----
क्षेत्राचा स्थानक	-----
२००० व अधिक लोकसंख्या	-----
अल्पसेत्रे क्षेत्रे	-----
२००० पेक्षा कमी लोकसंख्या	-----
अल्पसेत्रे क्षेत्रे	-----
ग्रामाड क्षेत्रे	-----
सडक	-----
लोहमार्ग	-----
नदी	-----
नगरपालिका	-----
नगरी विभागाची सीमा	-----

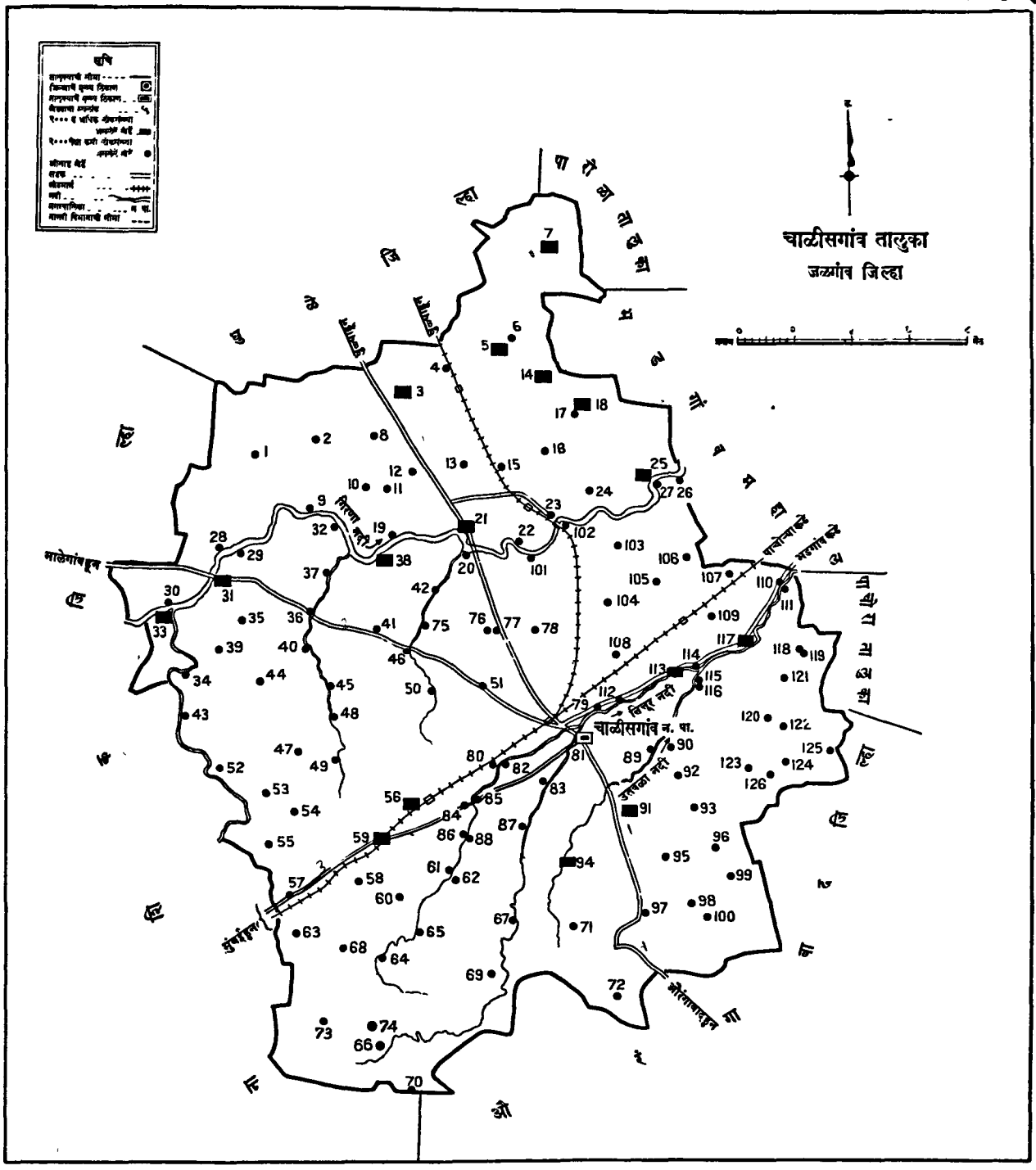
५९



७/११

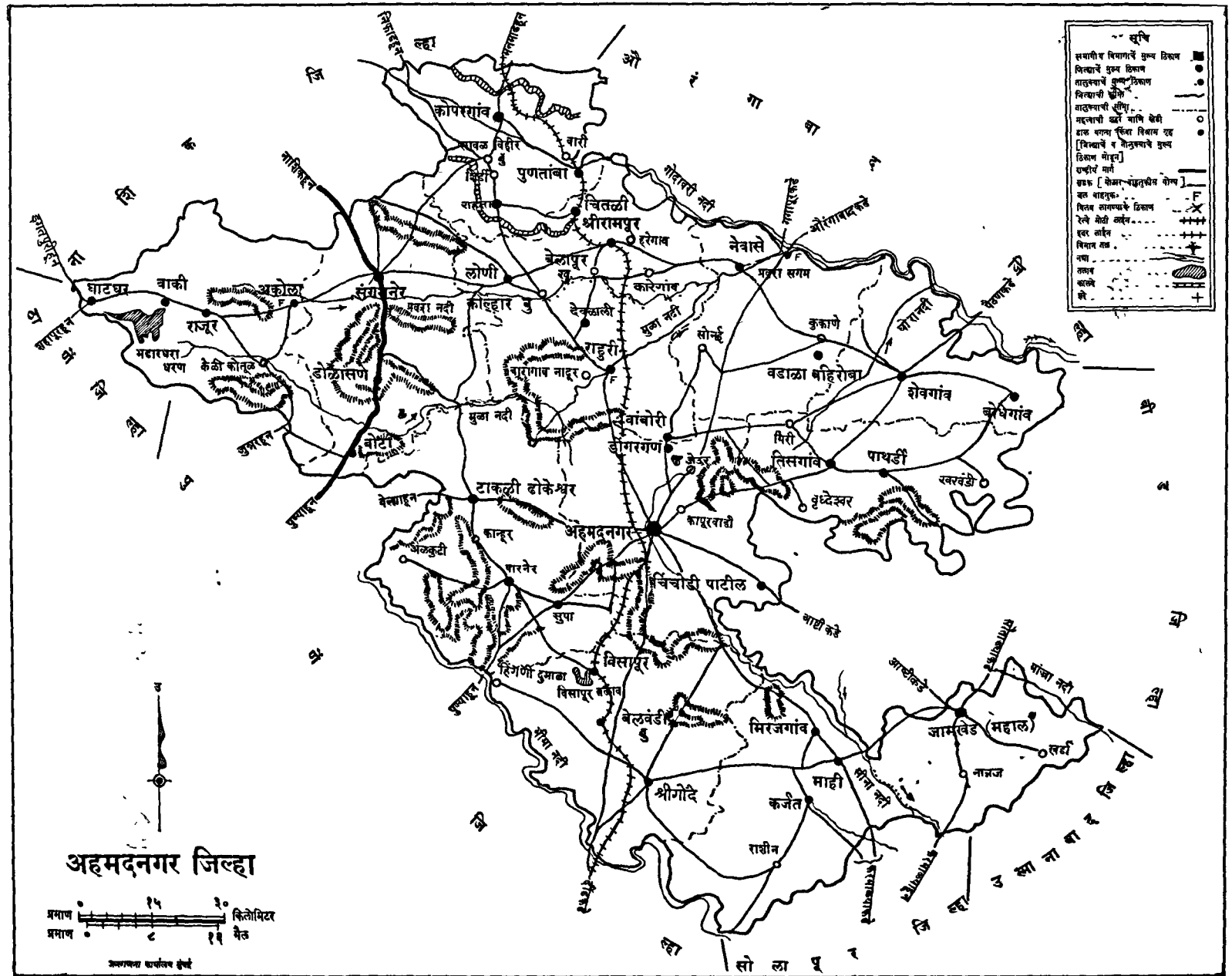


३६

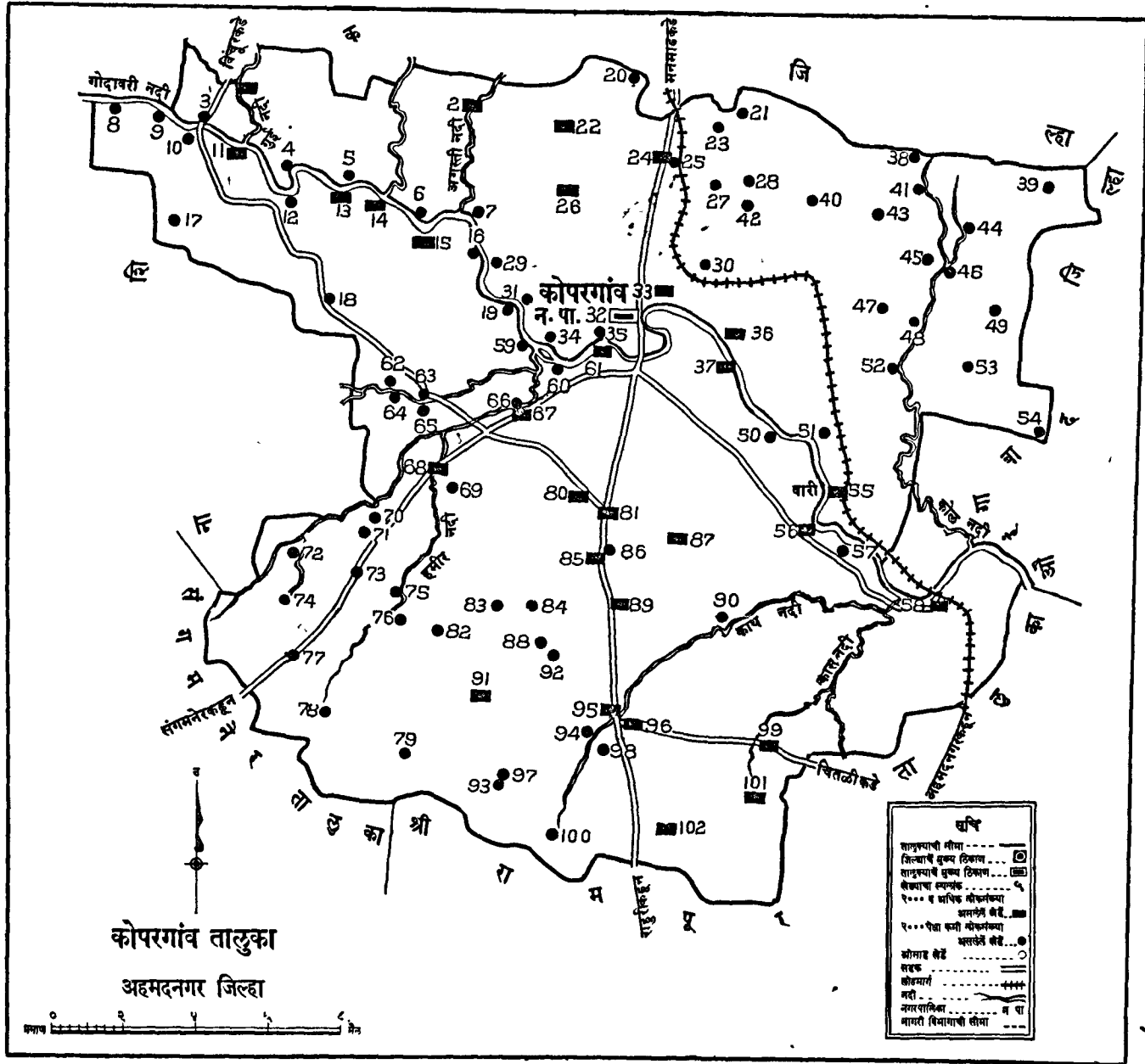




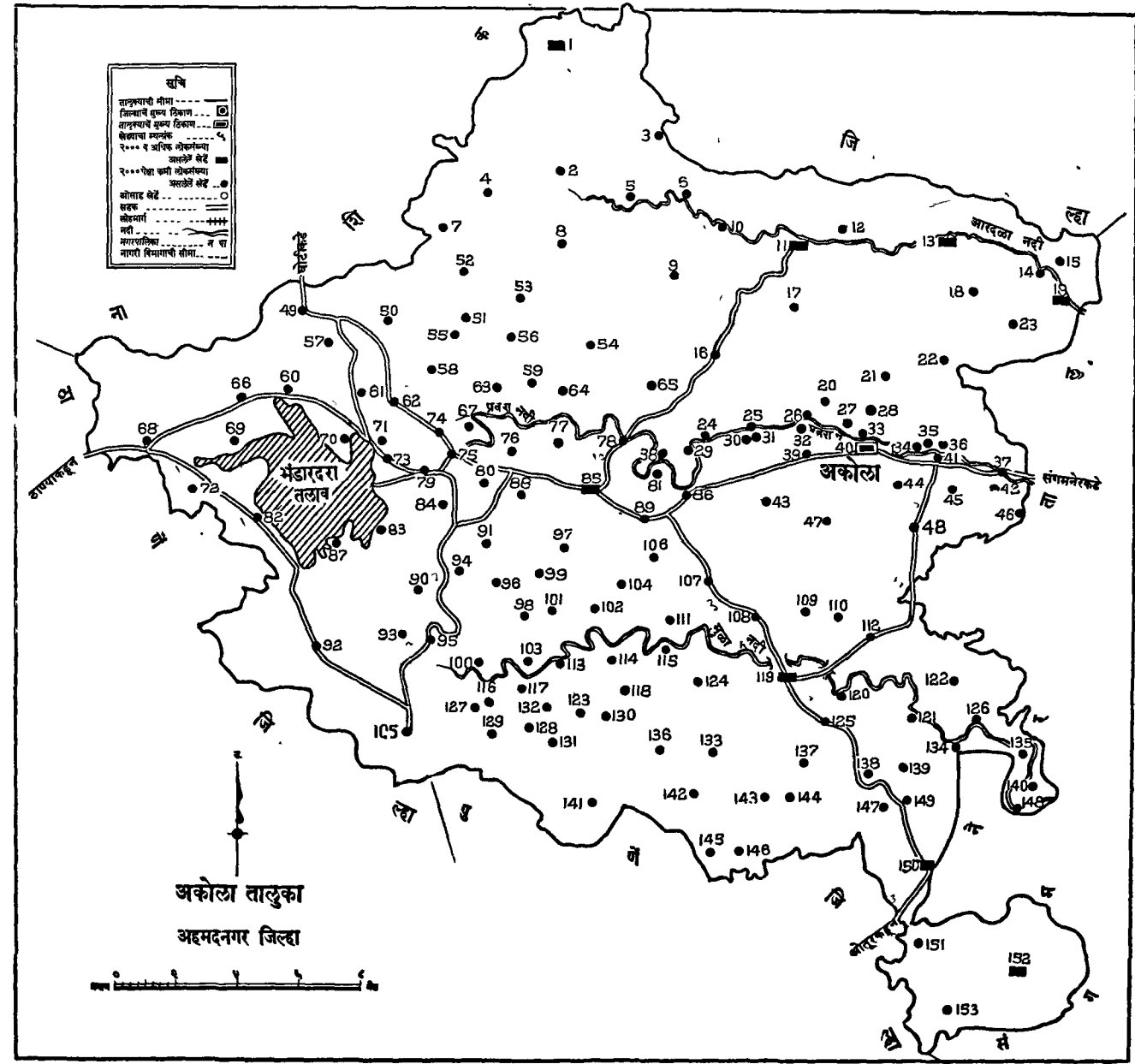
अहमदनगर जिल्हा

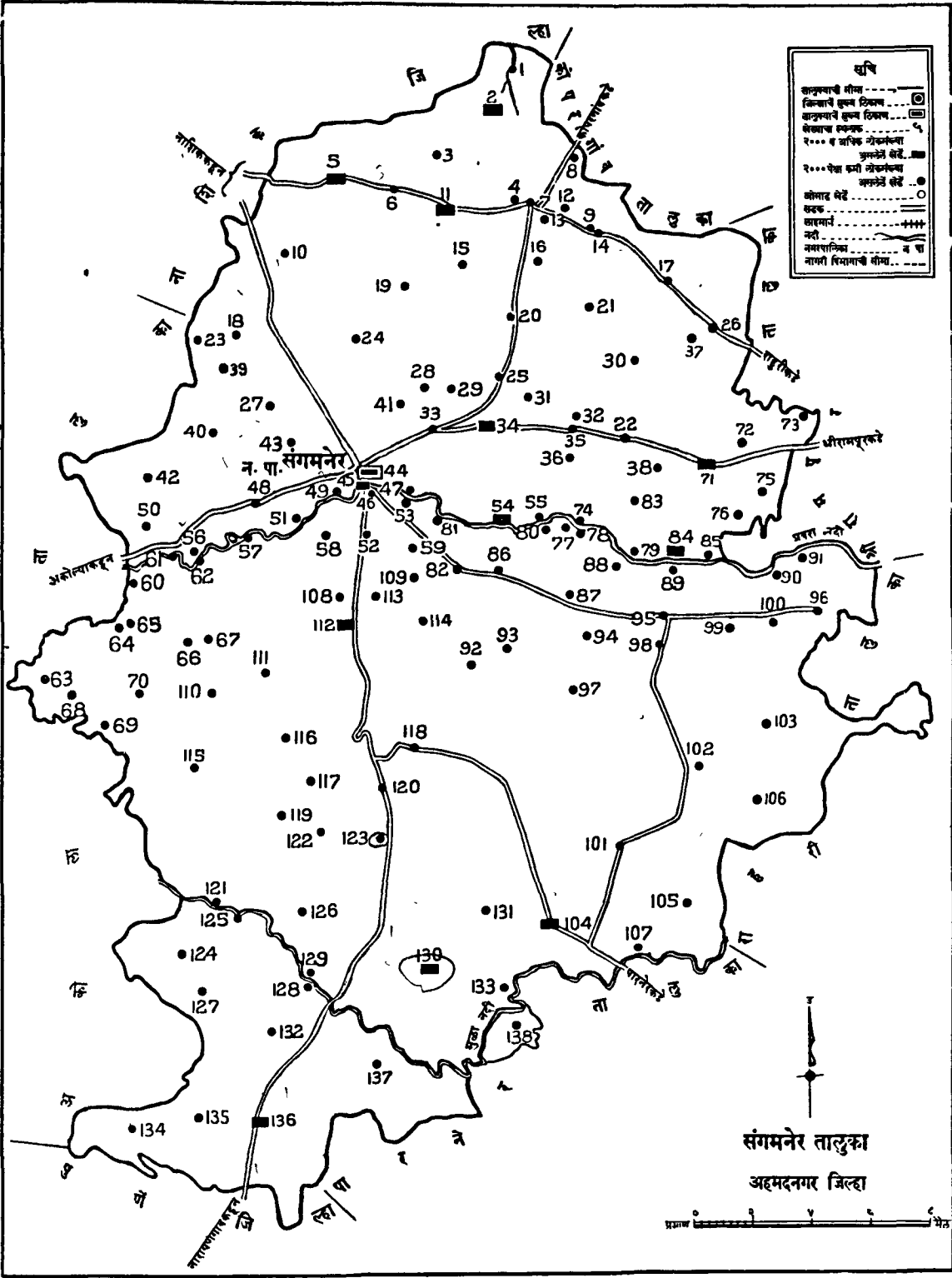


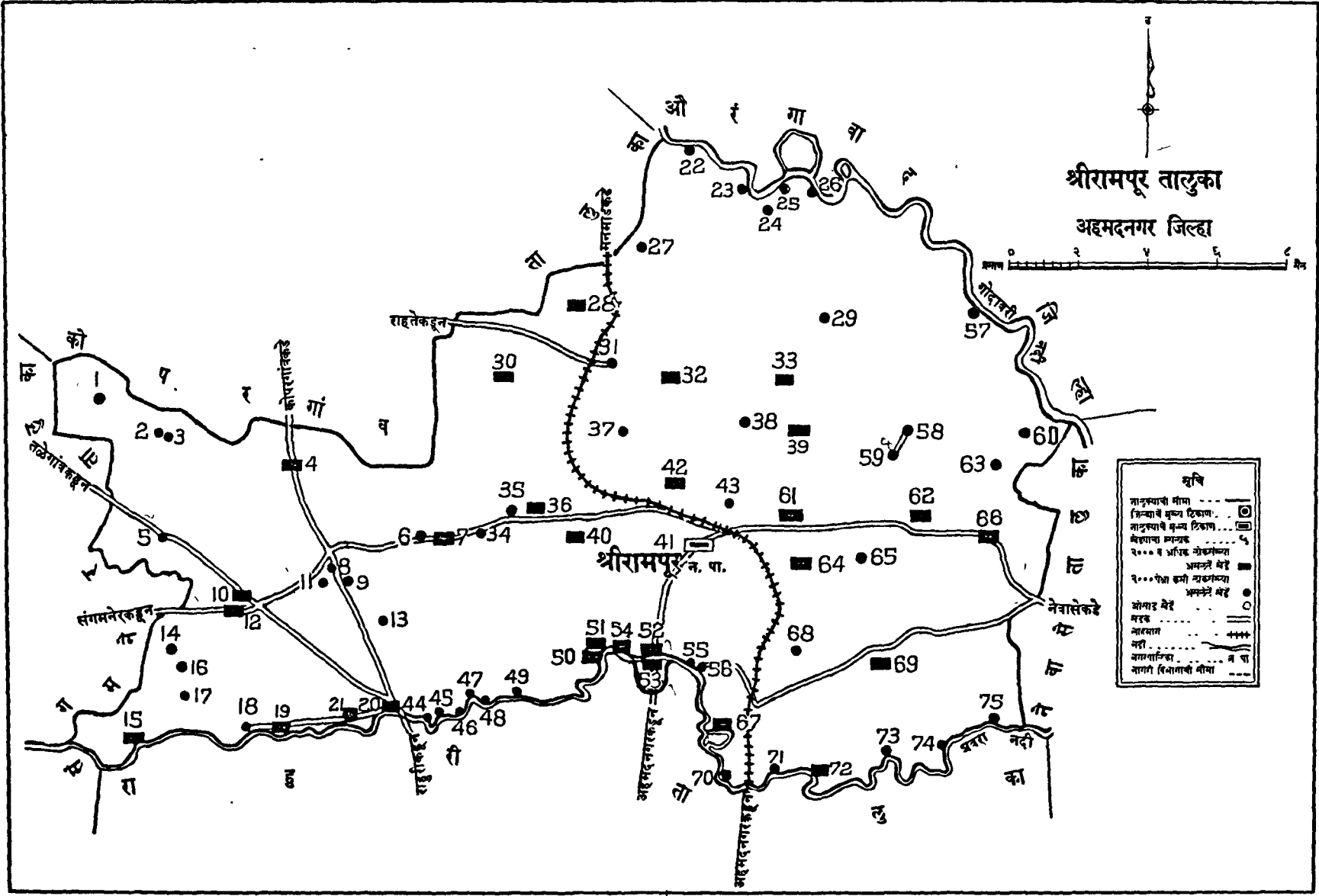
समाप्ती व विभागार्थे शून्य टिकाम	●
विभागाचे शुभय टिकाम	●
तालुक्याचे शुभय टिकाम	●
विभागाची सीमा	- - - -
तालुक्याची सीमा	- - - -
महत्वाची धरें व भूखेडी	○
हलक वगळता विभाग शुभ	○
[विभागाचे व तालुक्याचे शुभय टिकाम सोबत]	○
एम्प्लीमेंट मार्ग	—+—
५००० [से.म. पुरवठ्याचे मार्ग]	—+—
सह वाहतूक	—+—
मिशन सांगण्याचे टिकाम	—+—
रेल्वे मॅट्रो स्थान	—+—
इतर मार्ग	—+—
विभाग लढ	—+—
नावा	—+—
तालुक	—+—
वाळी	—+—
सु	—+—

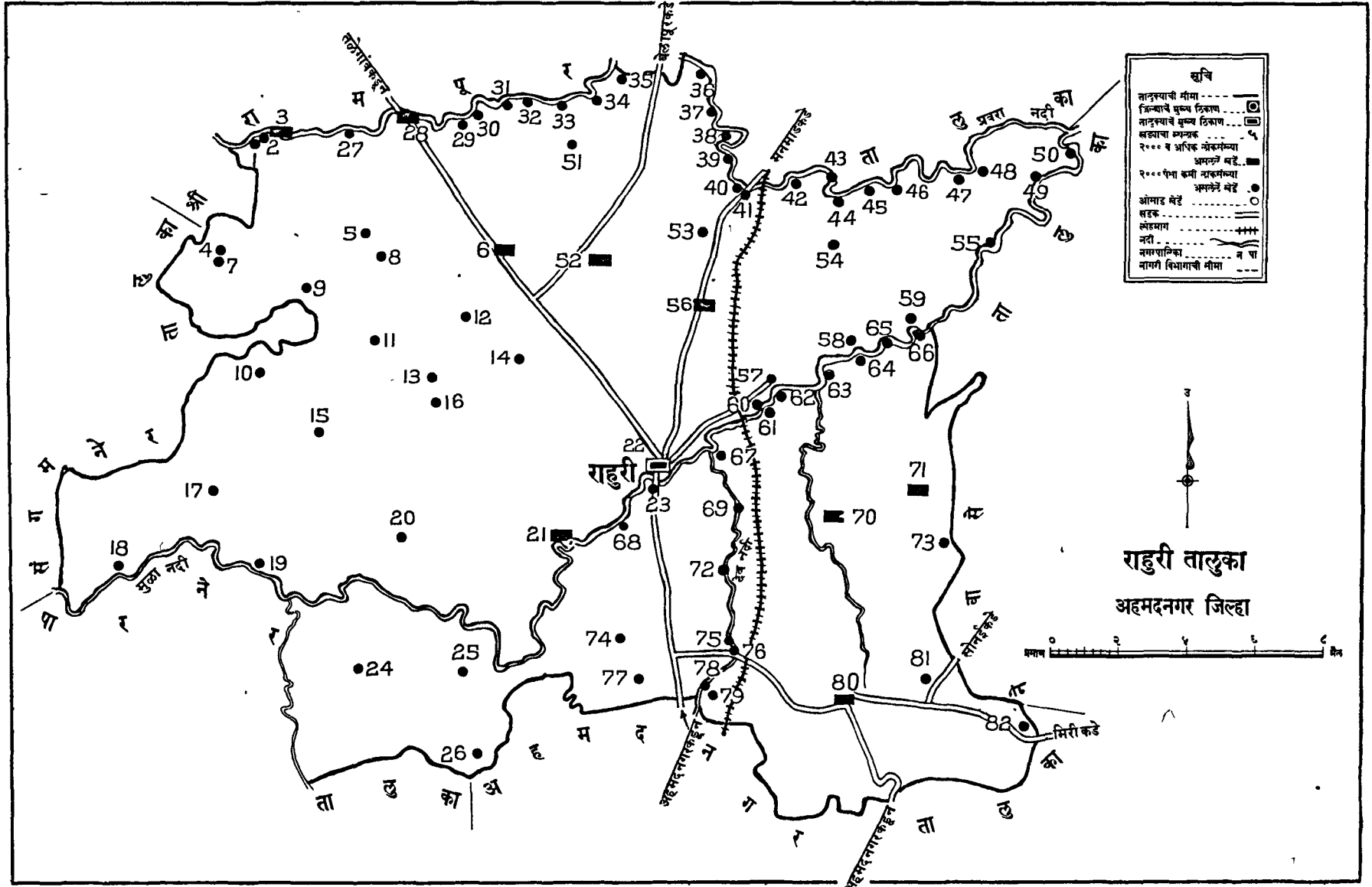






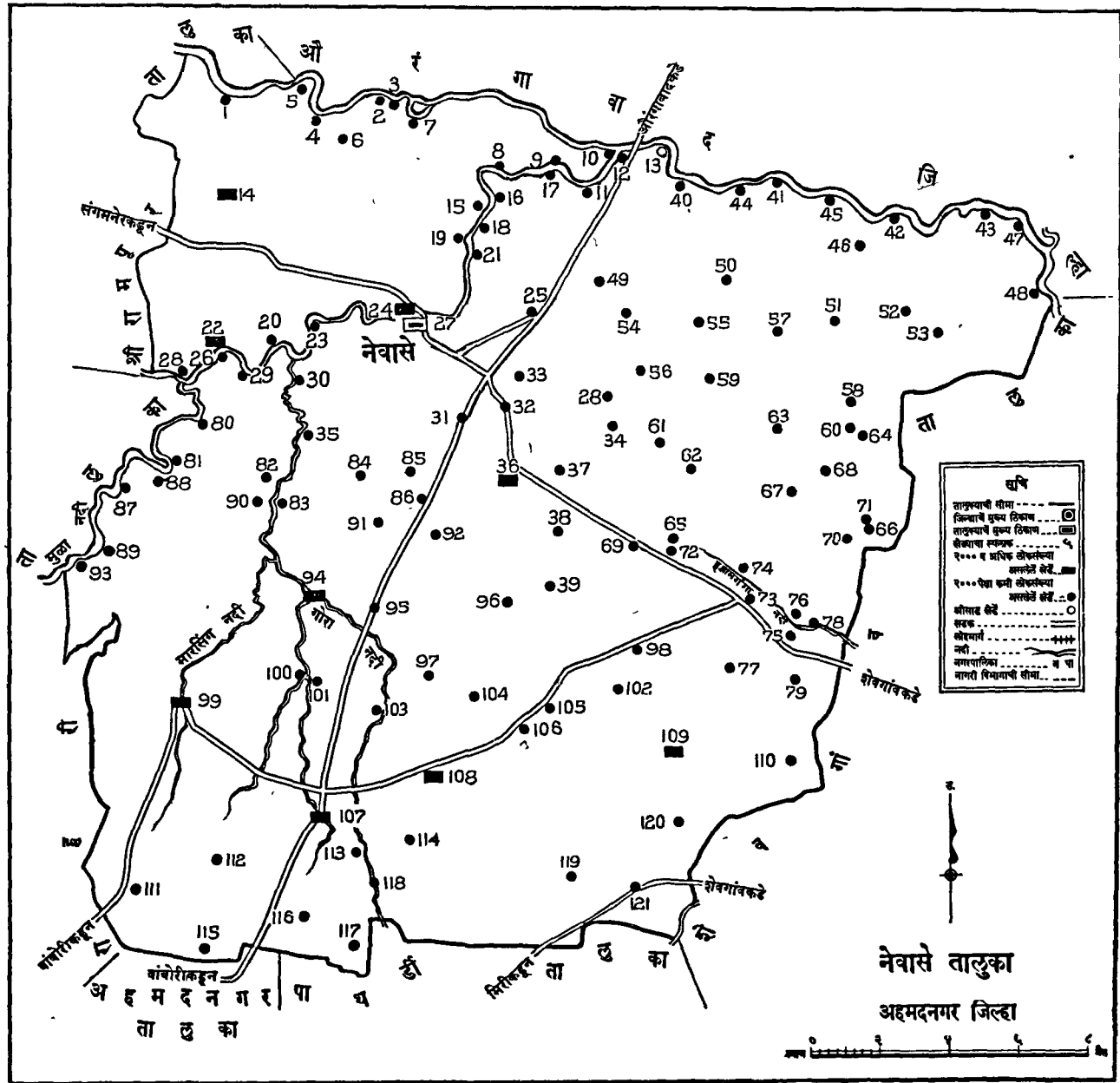






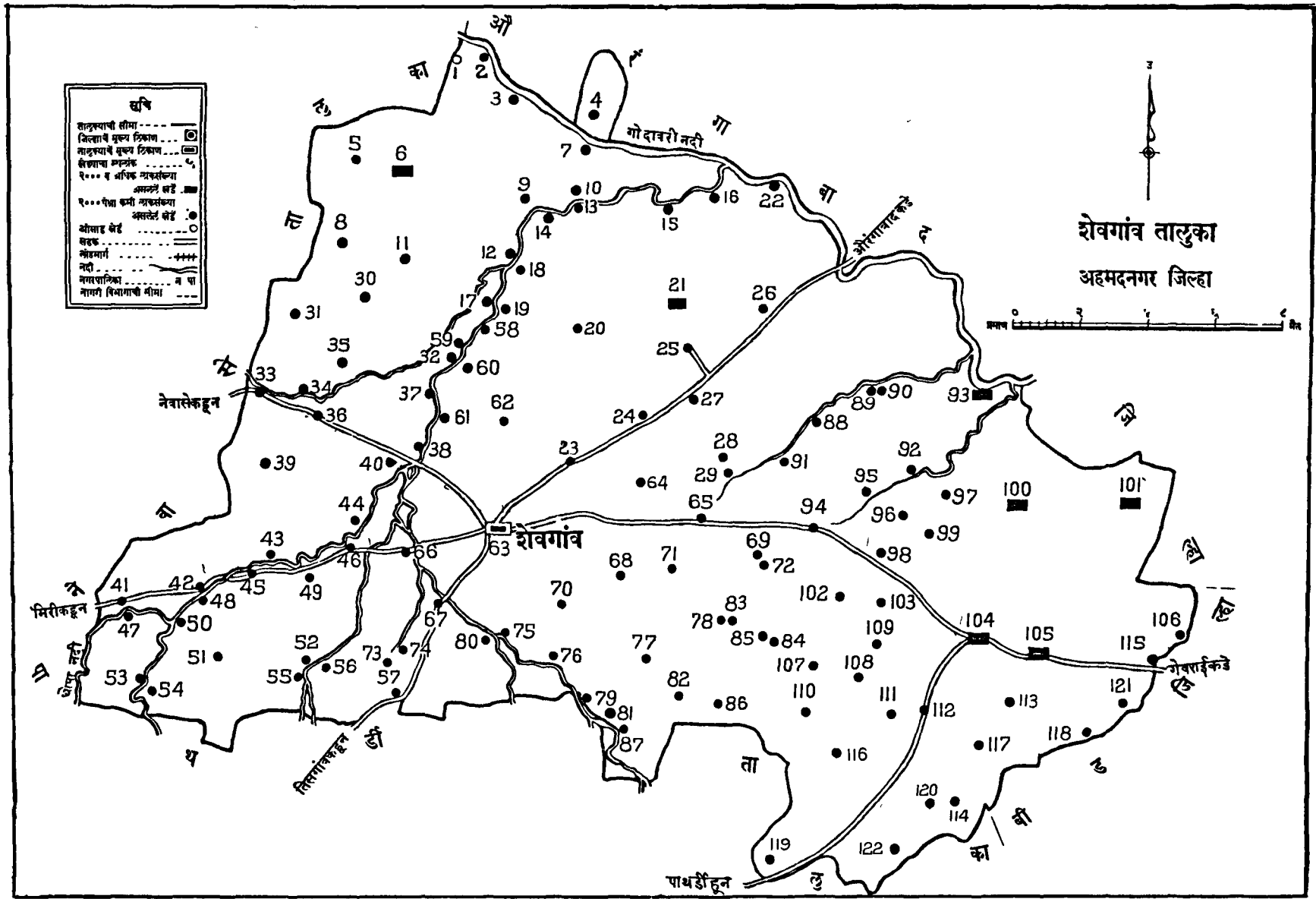
८/६

३०३

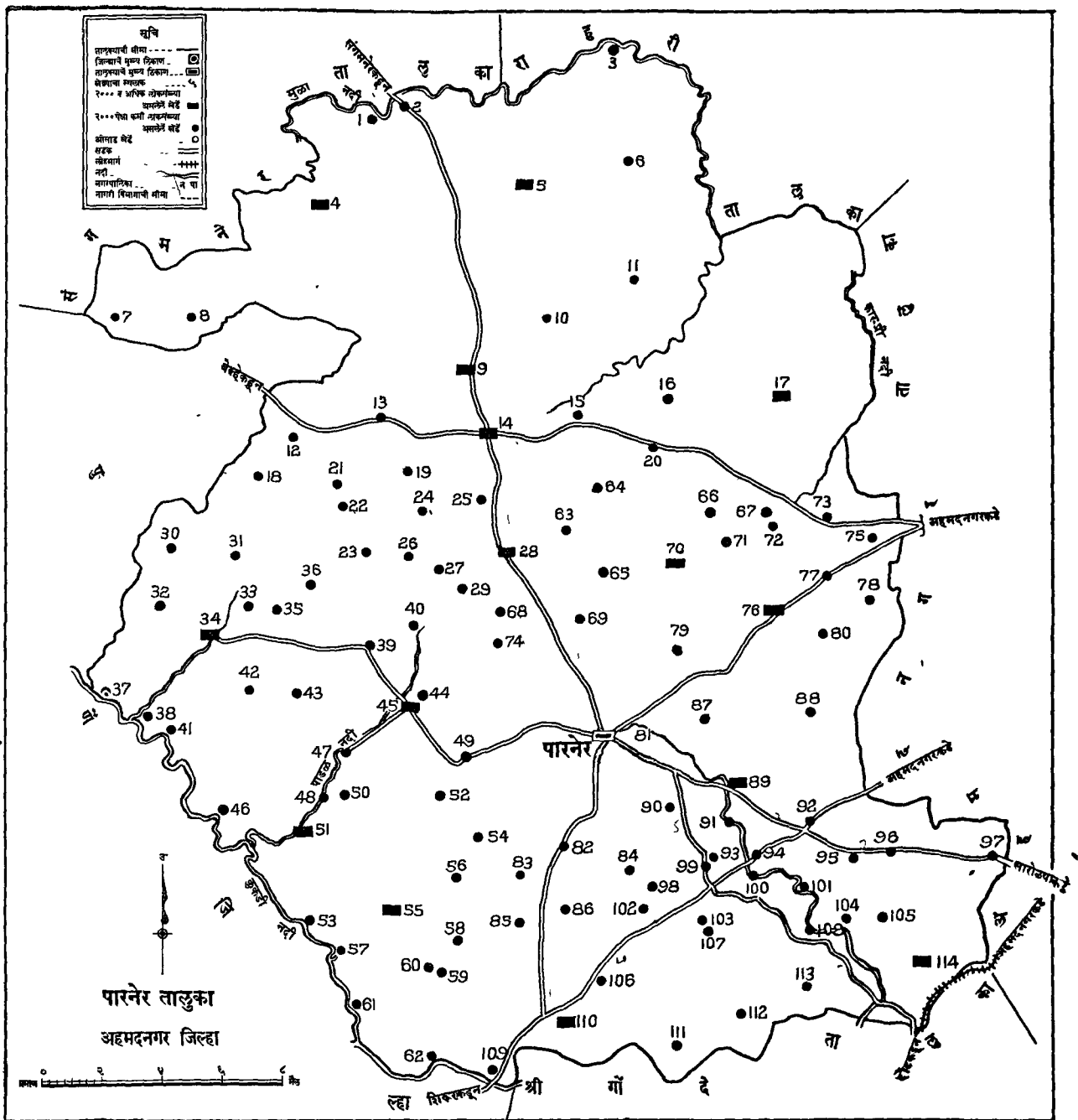


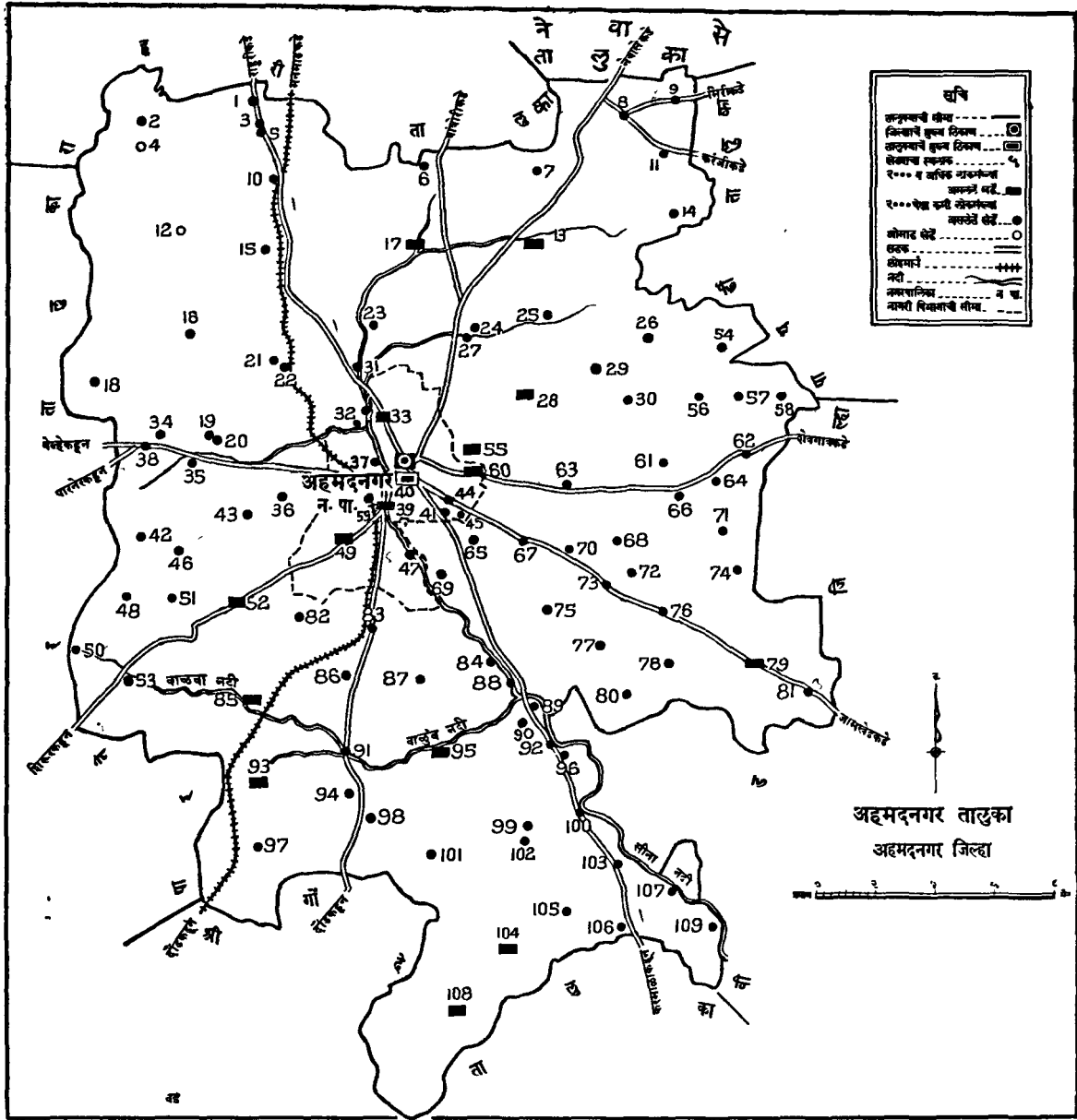
नेवासे तालुका  
अहमदनगर जिल्हा



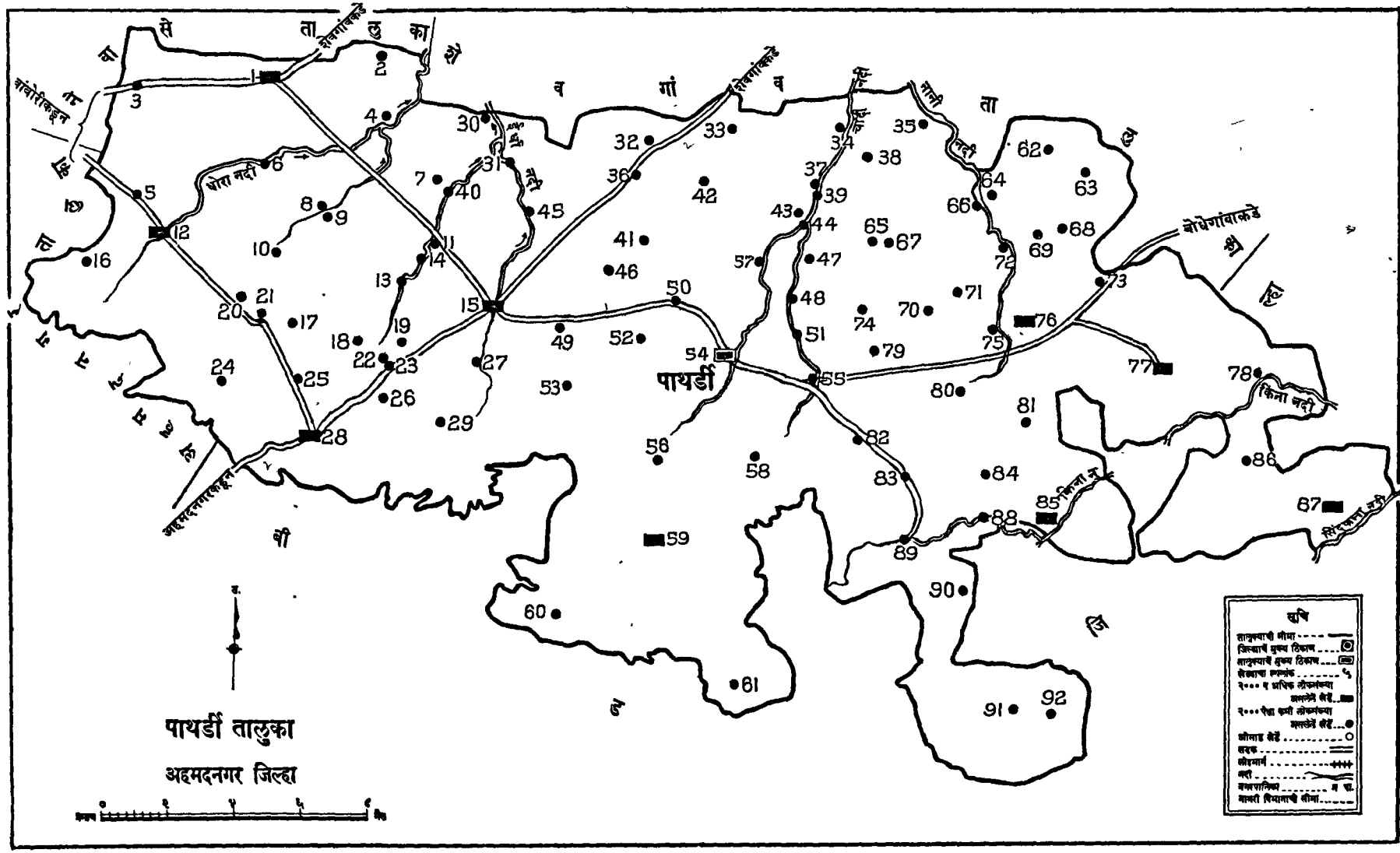


c/c

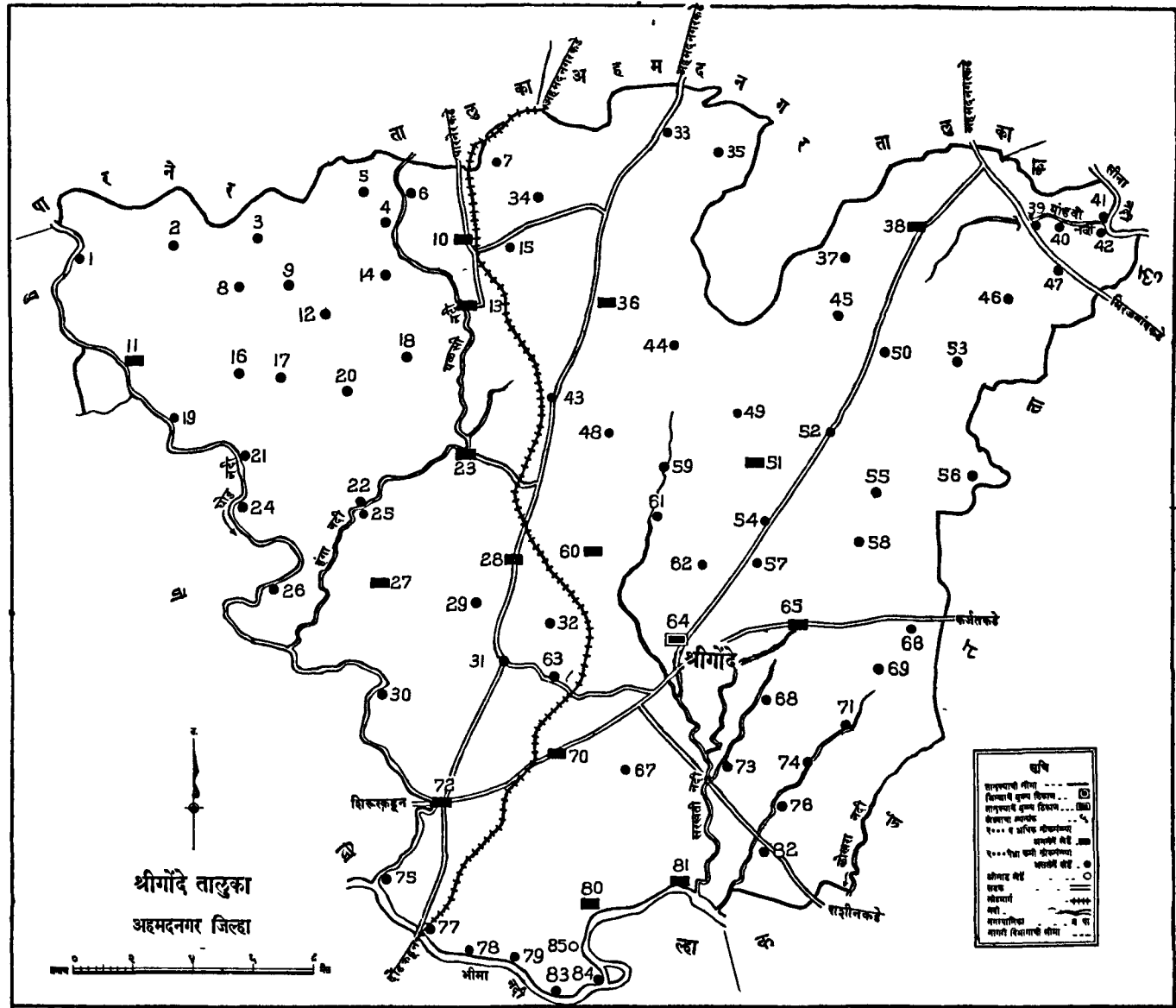




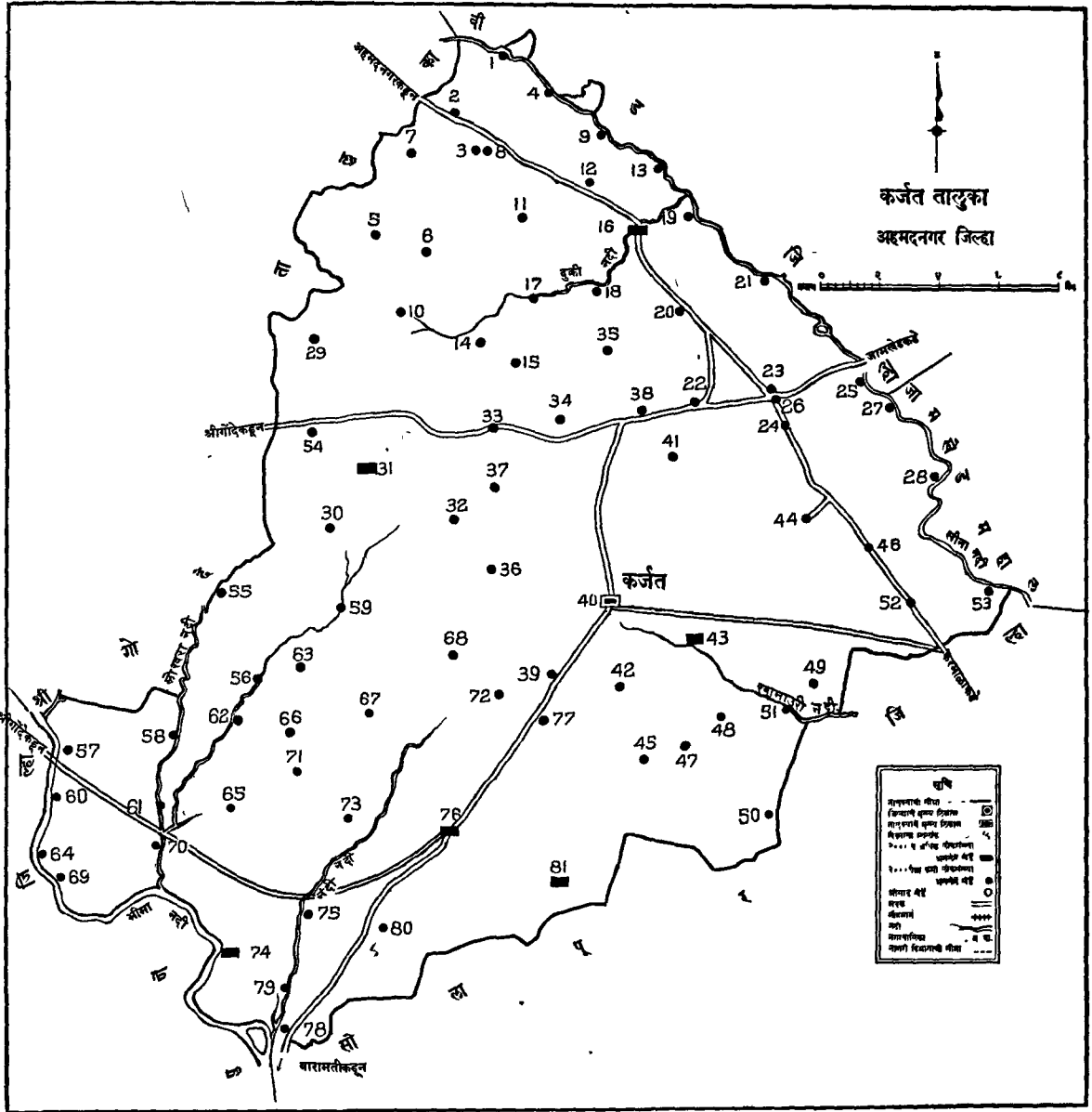


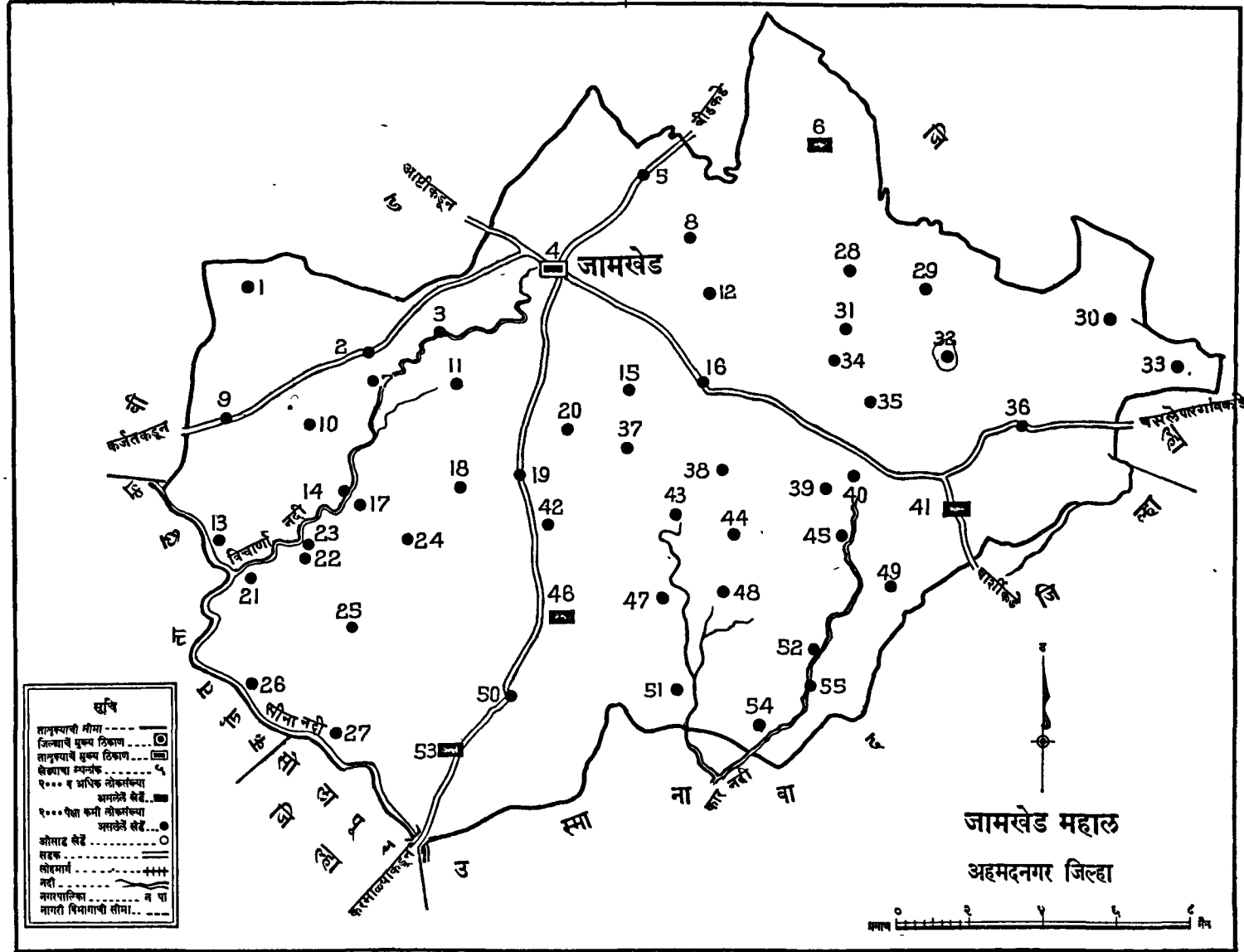


०६६

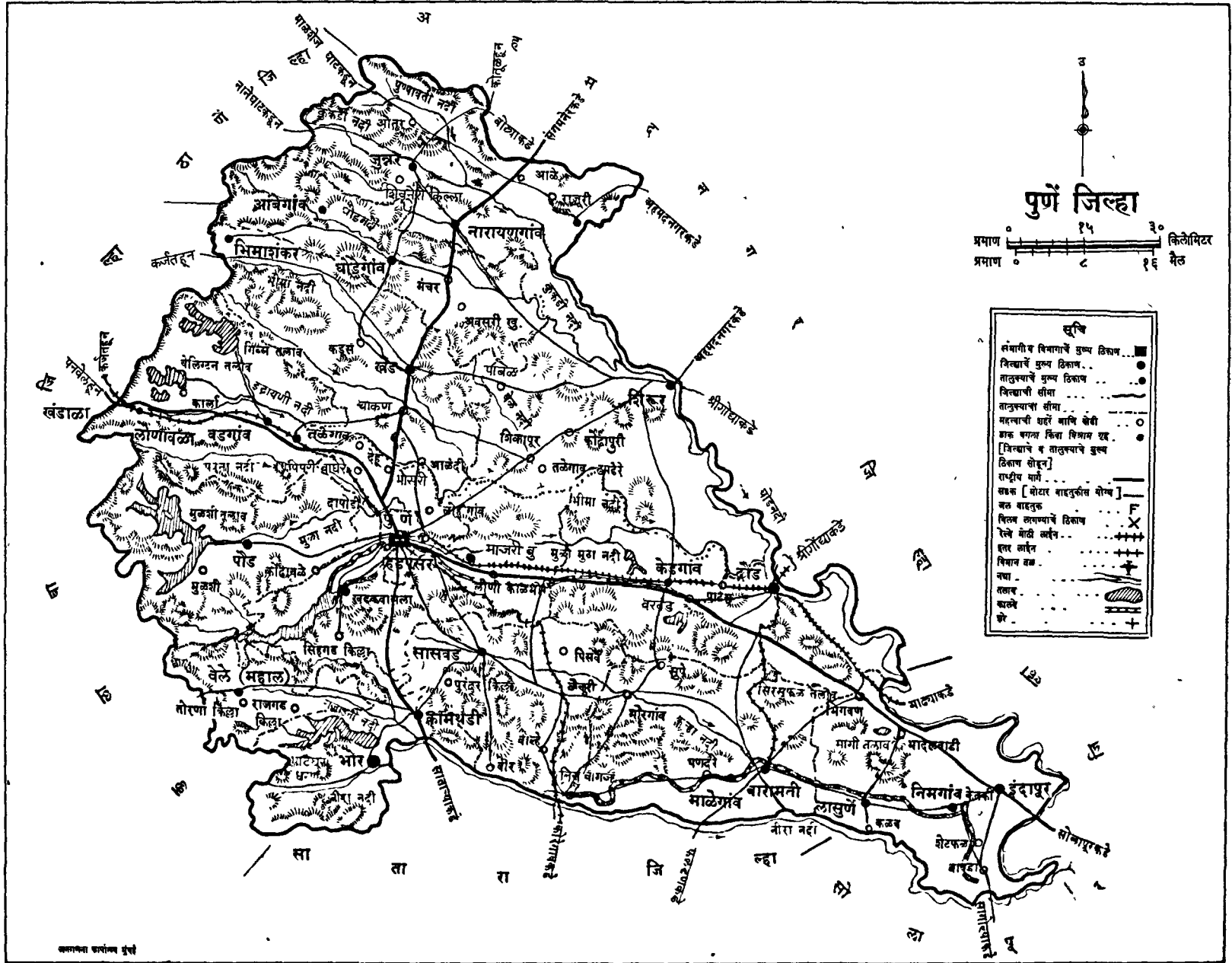


C/92

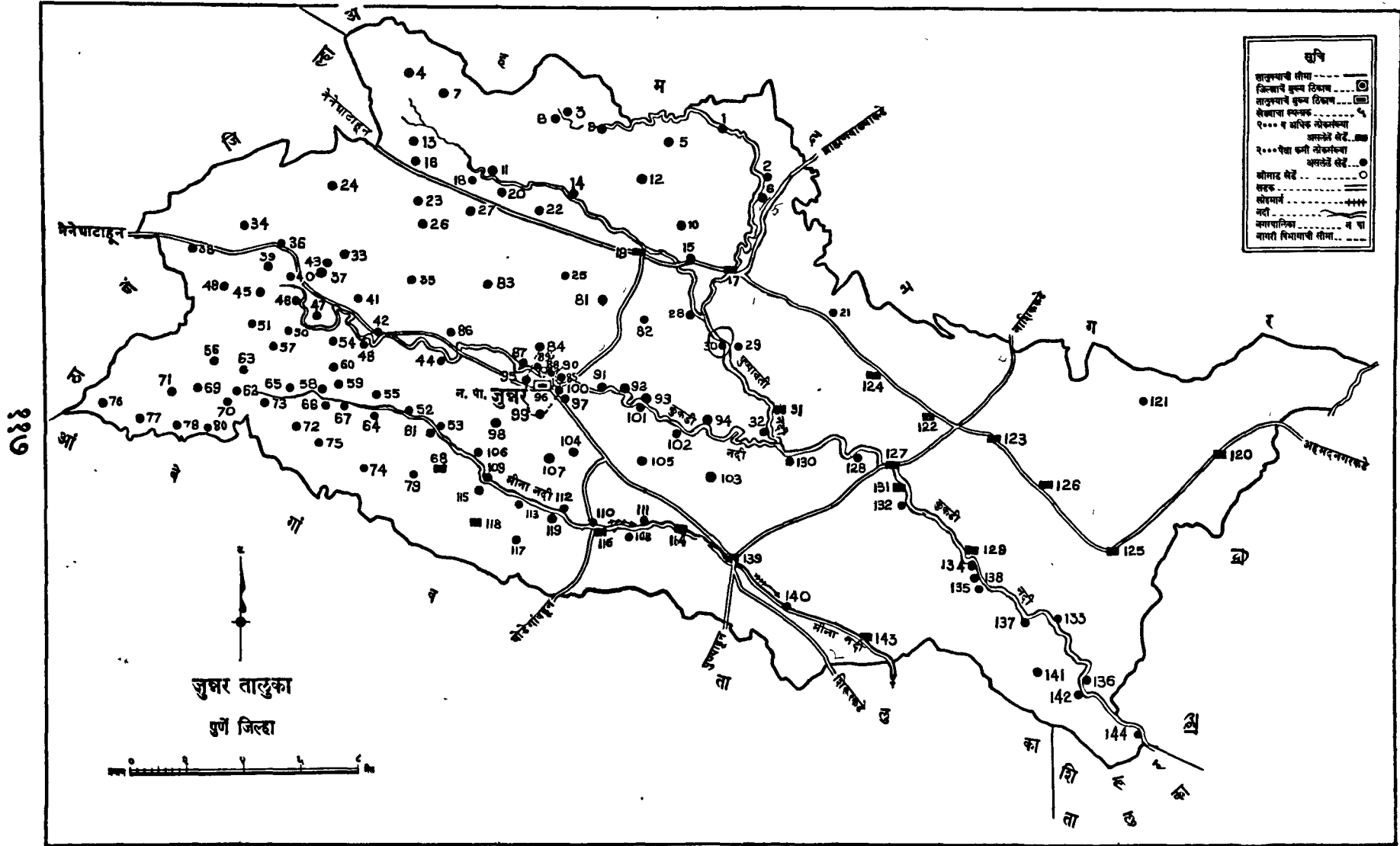


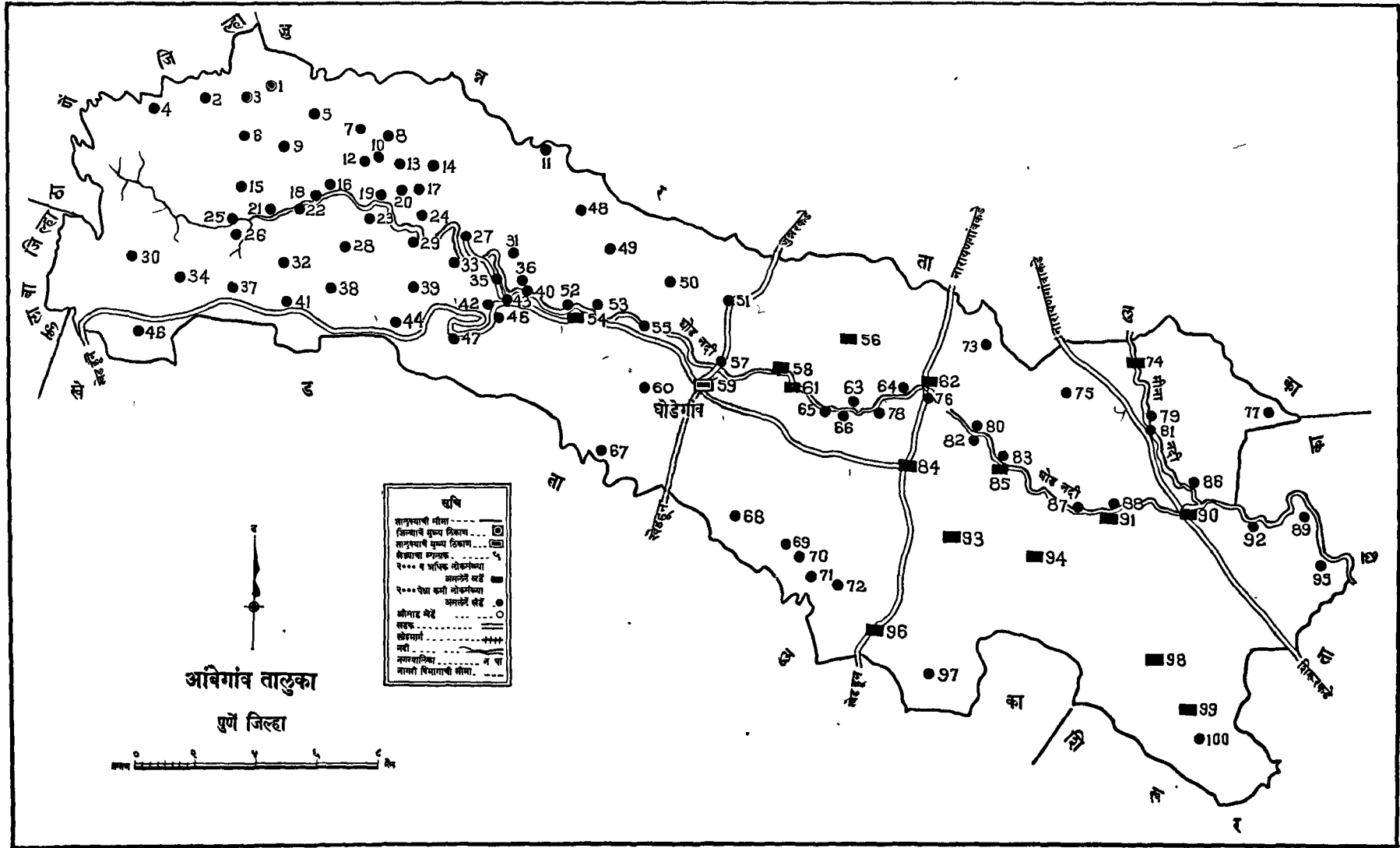


पुणे जिल्हा



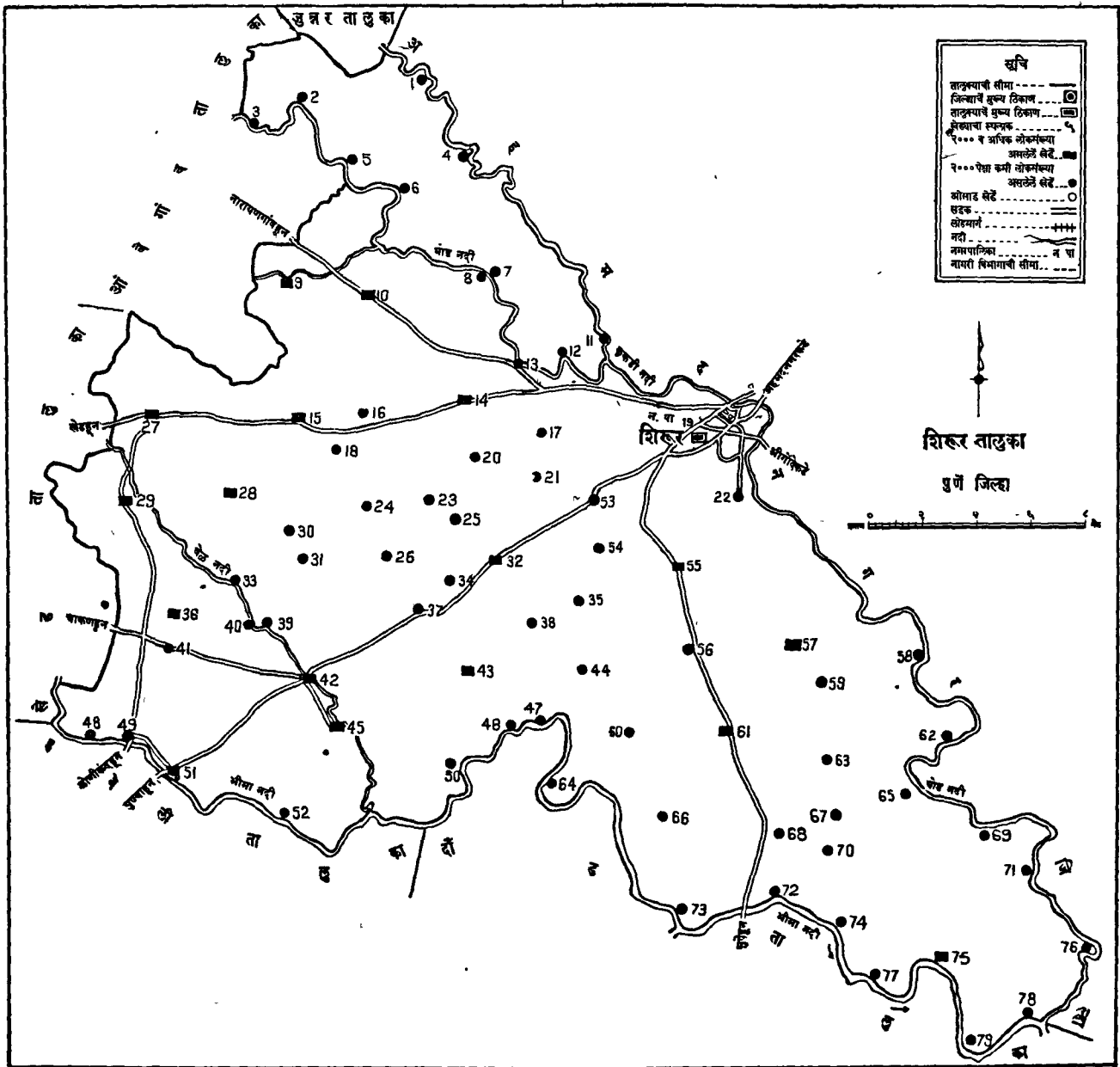
कलात्मक प्रमाण पुणे

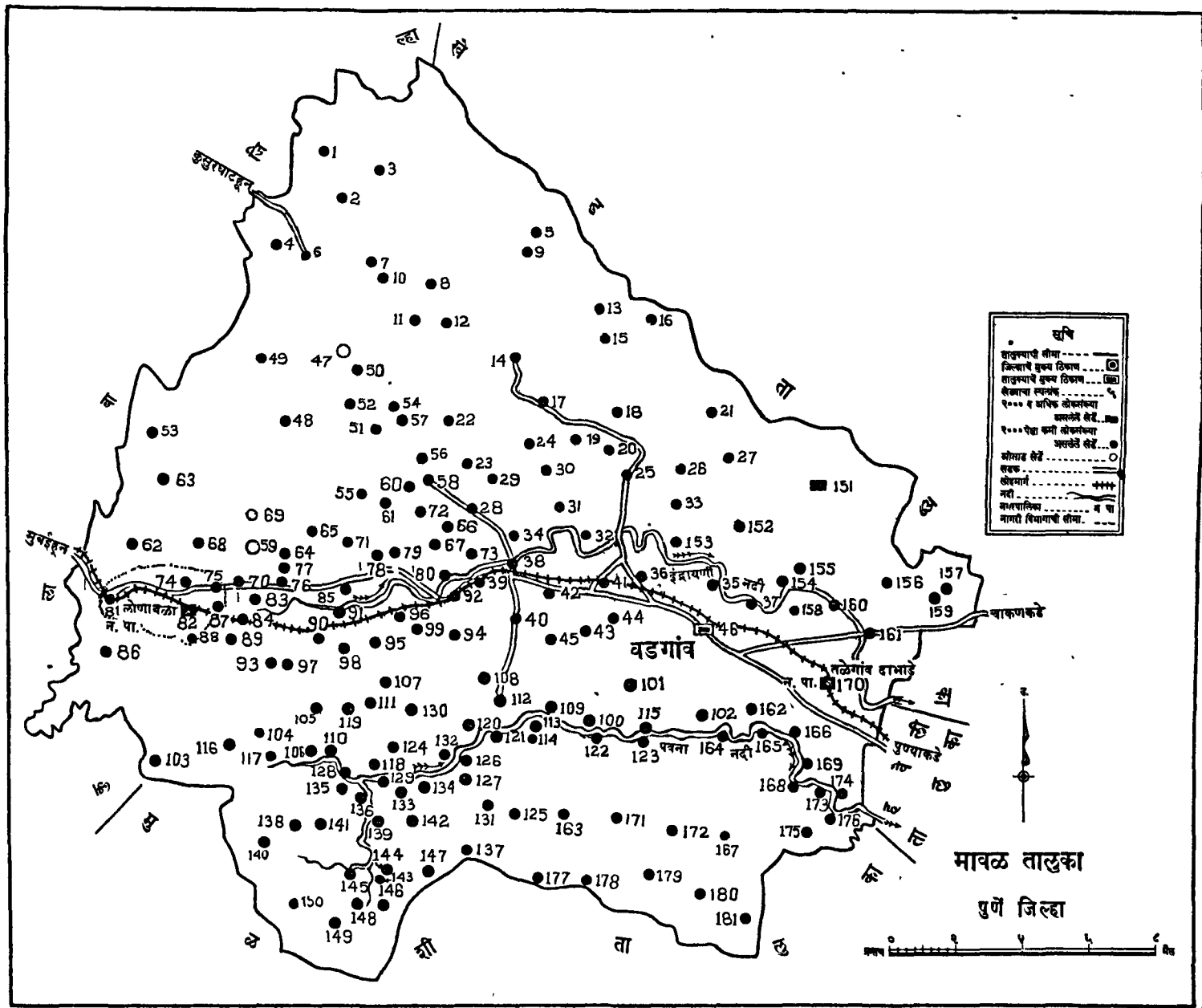








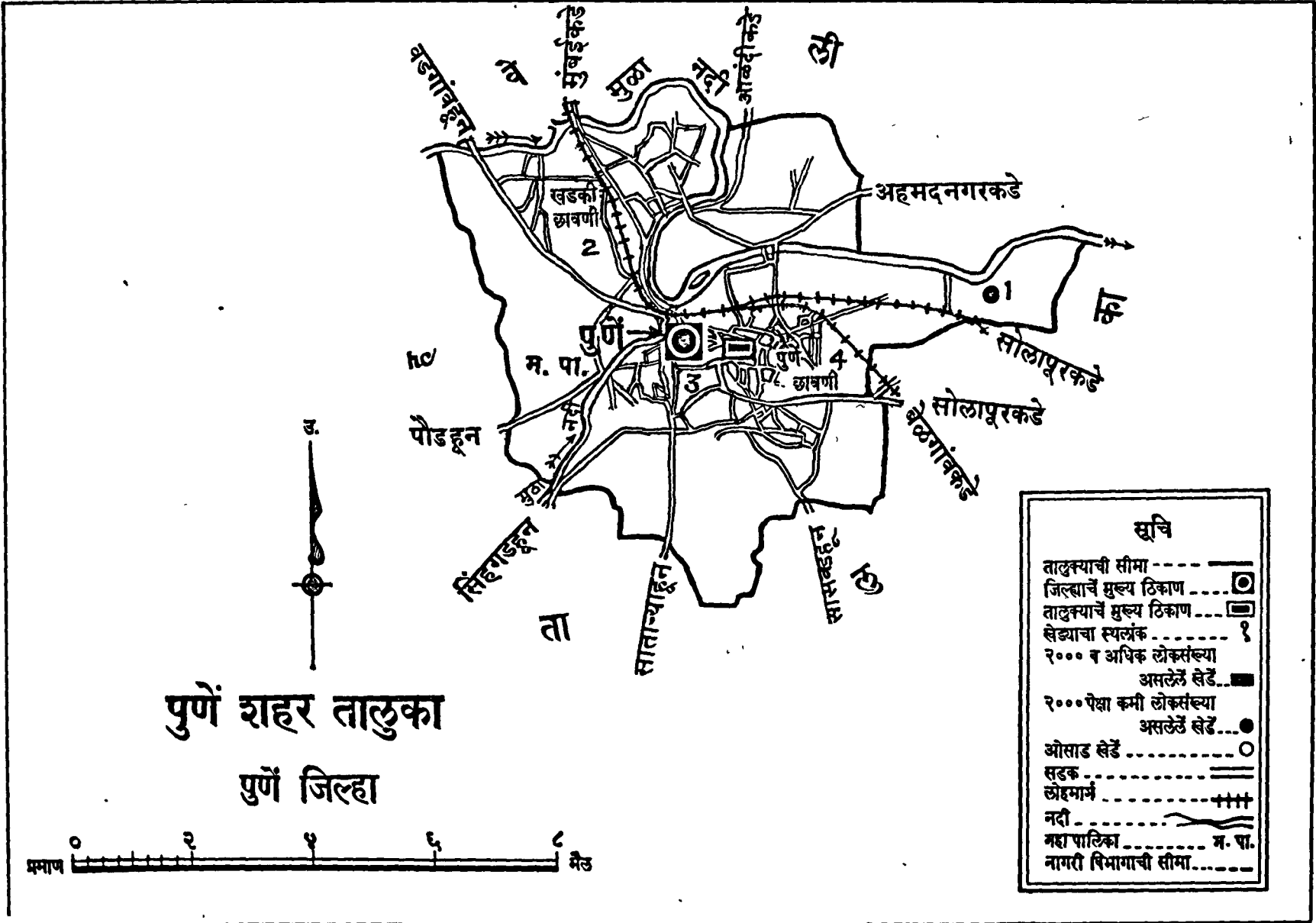




**धर्ष**

- राज्यमार्ग सीमा - - - - -
- जिल्ह्याचे मुख्य ठिकाण - [Symbol]
- राज्यमार्ग दुय्यम ठिकाण - [Symbol]
- सैबाचा स्थान - [Symbol]
- १००० इ. मी. वर शक्ति कोकनम्या - [Symbol]
- १०००० फीट वर शक्ति कोकनम्या - [Symbol]
- मोगाव लेटे - [Symbol]
- सडक - [Symbol]
- कोकनम्या - [Symbol]
- नदी - [Symbol]
- सहकारी - [Symbol]
- माली विभागणी सीमा - [Symbol]

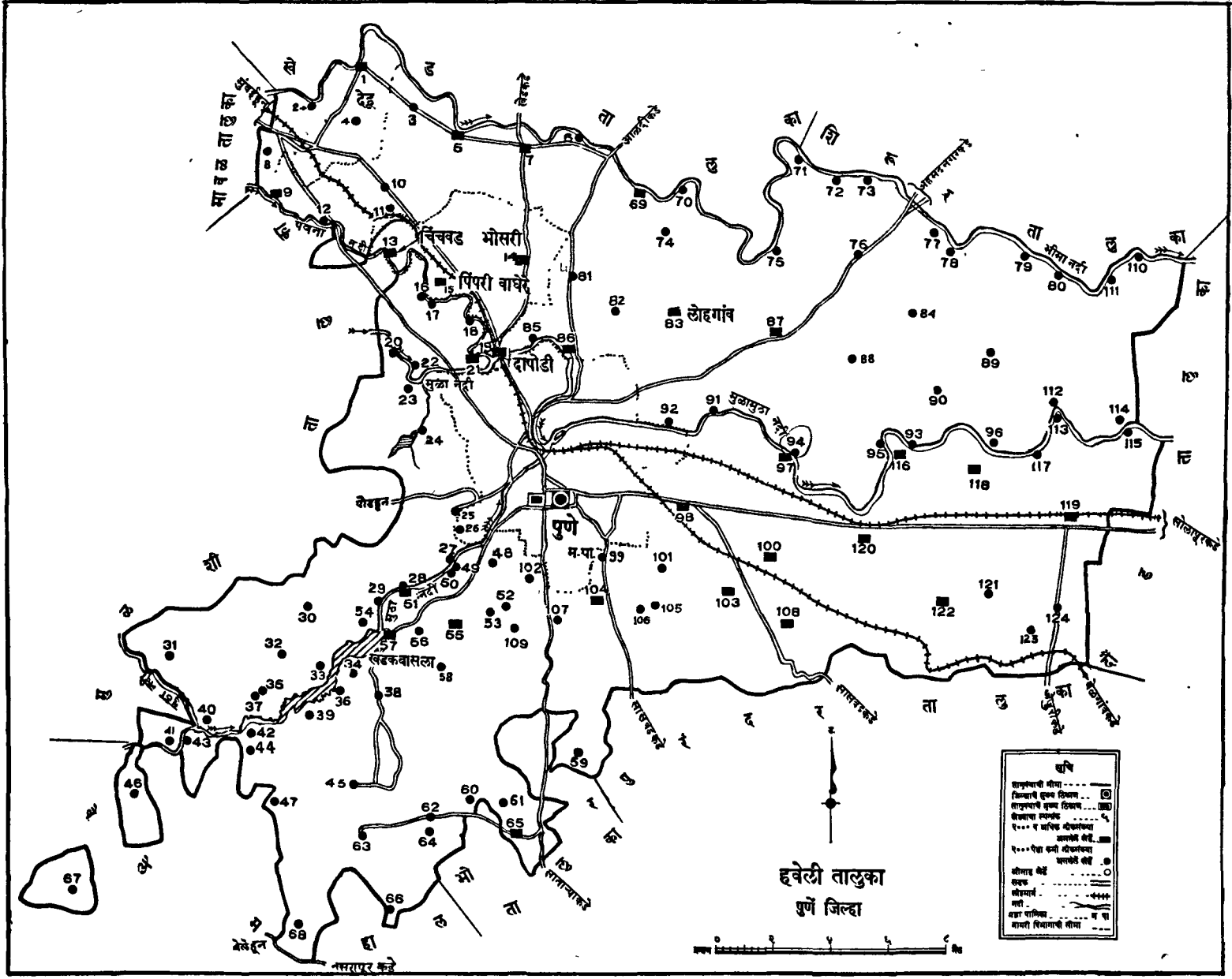
१/२



पुणे शहर तालुका  
पुणे जिल्हा

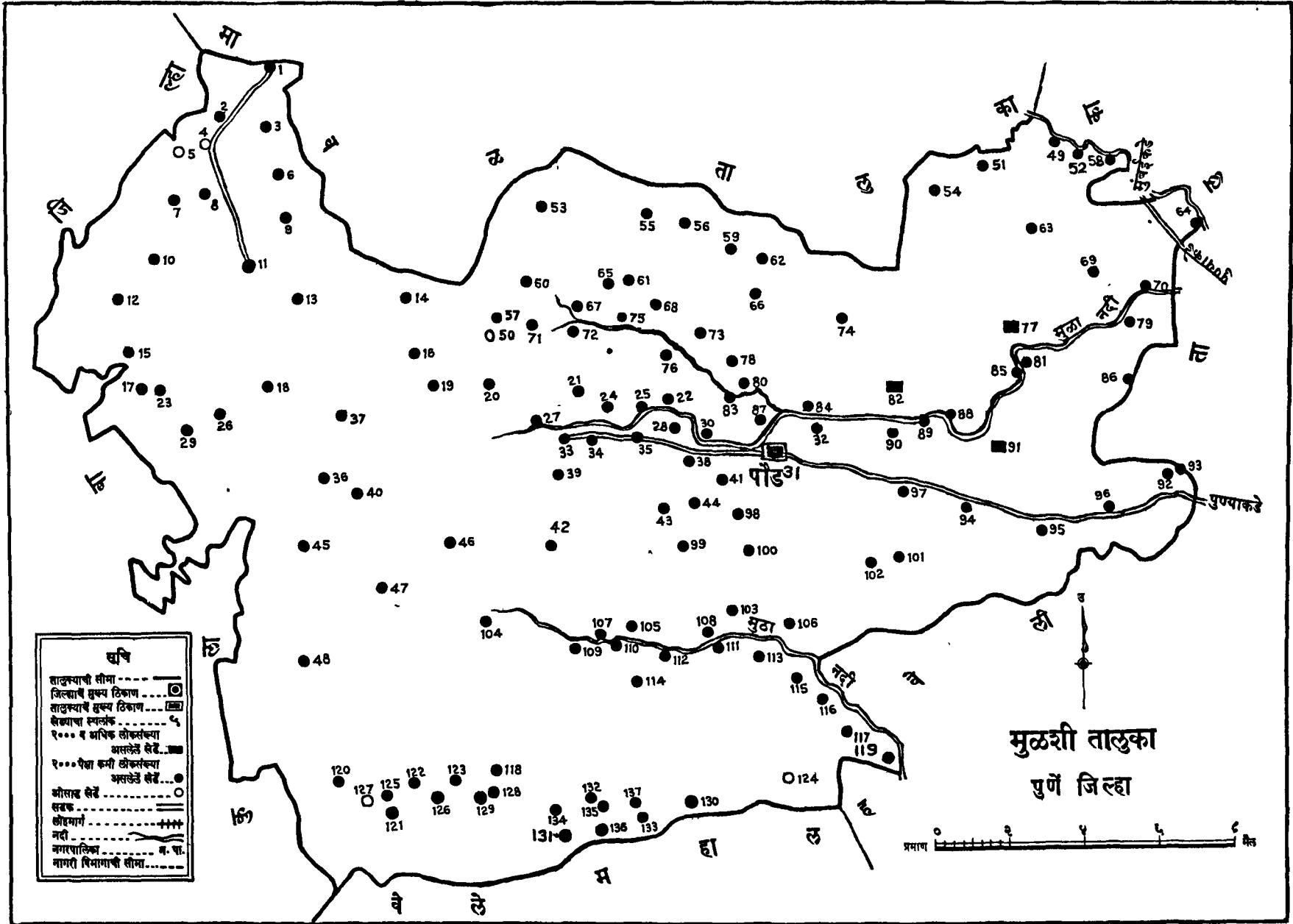


सूचि	
तालुक्याची सीमा	-----
जिल्हाचे मुख्य ठिकाण	⊠
तालुक्याचे मुख्य ठिकाण	⊞
सेव्याचा स्थलक	?
२००० व अधिक लोकसंख्या असलेले खेडे	■
२००० पेक्षा कमी लोकसंख्या असलेले खेडे	●
ओसाड खेडे	○
सडक	====
लॉहमार्ग	++++
नदी	~~~~
महापालिका	म. पा.
नागरी विभागाची सीमा	-----

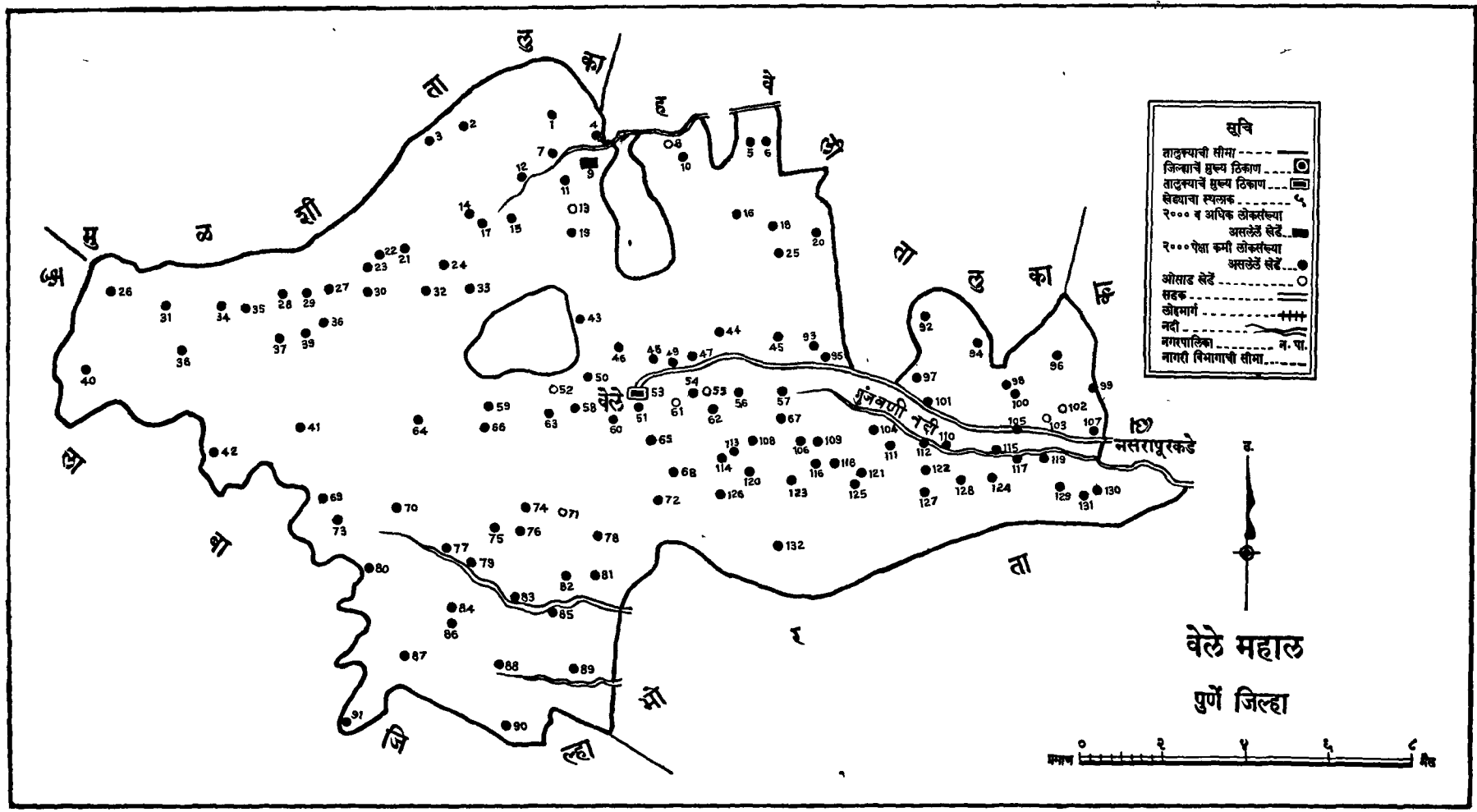




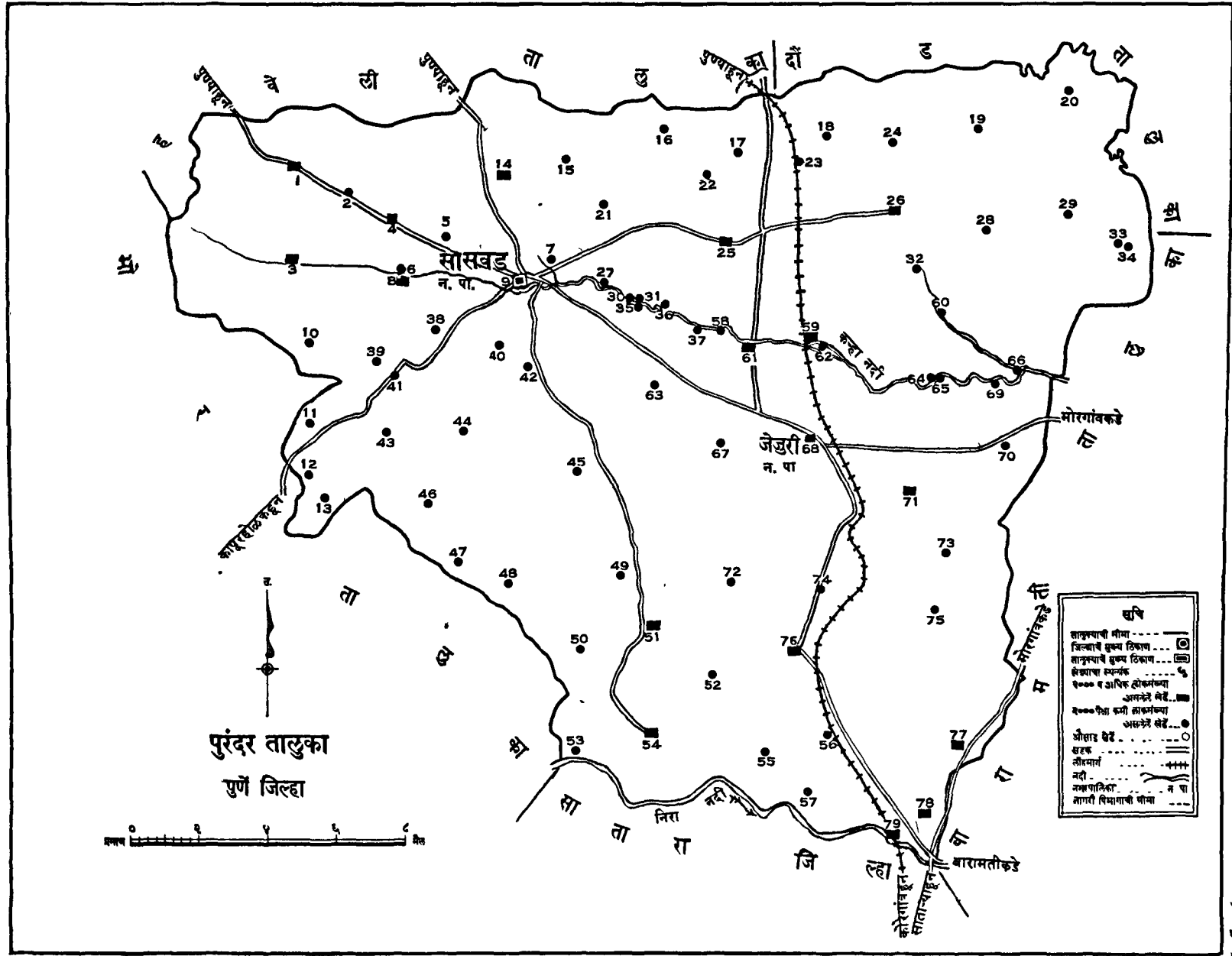
५८६

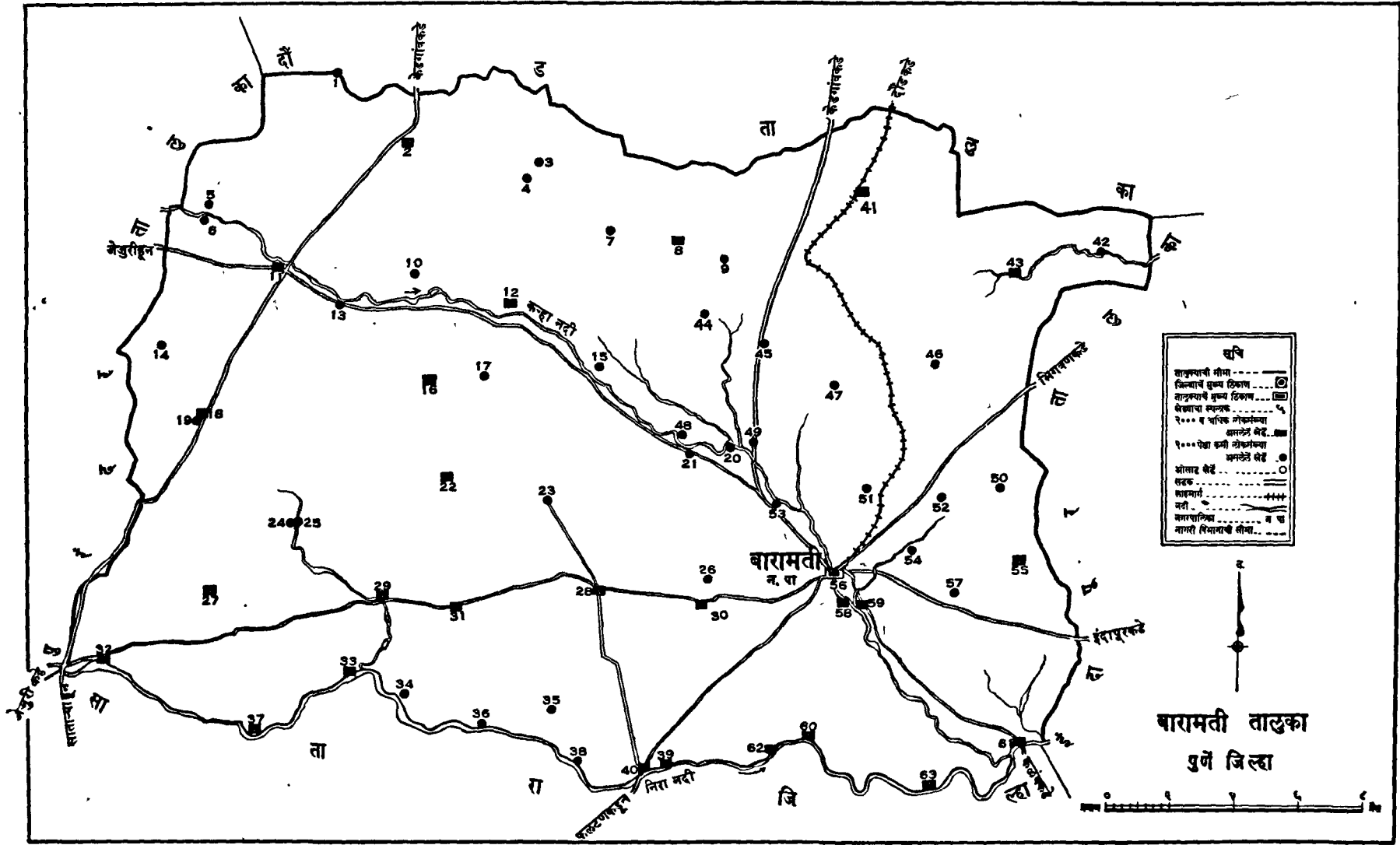


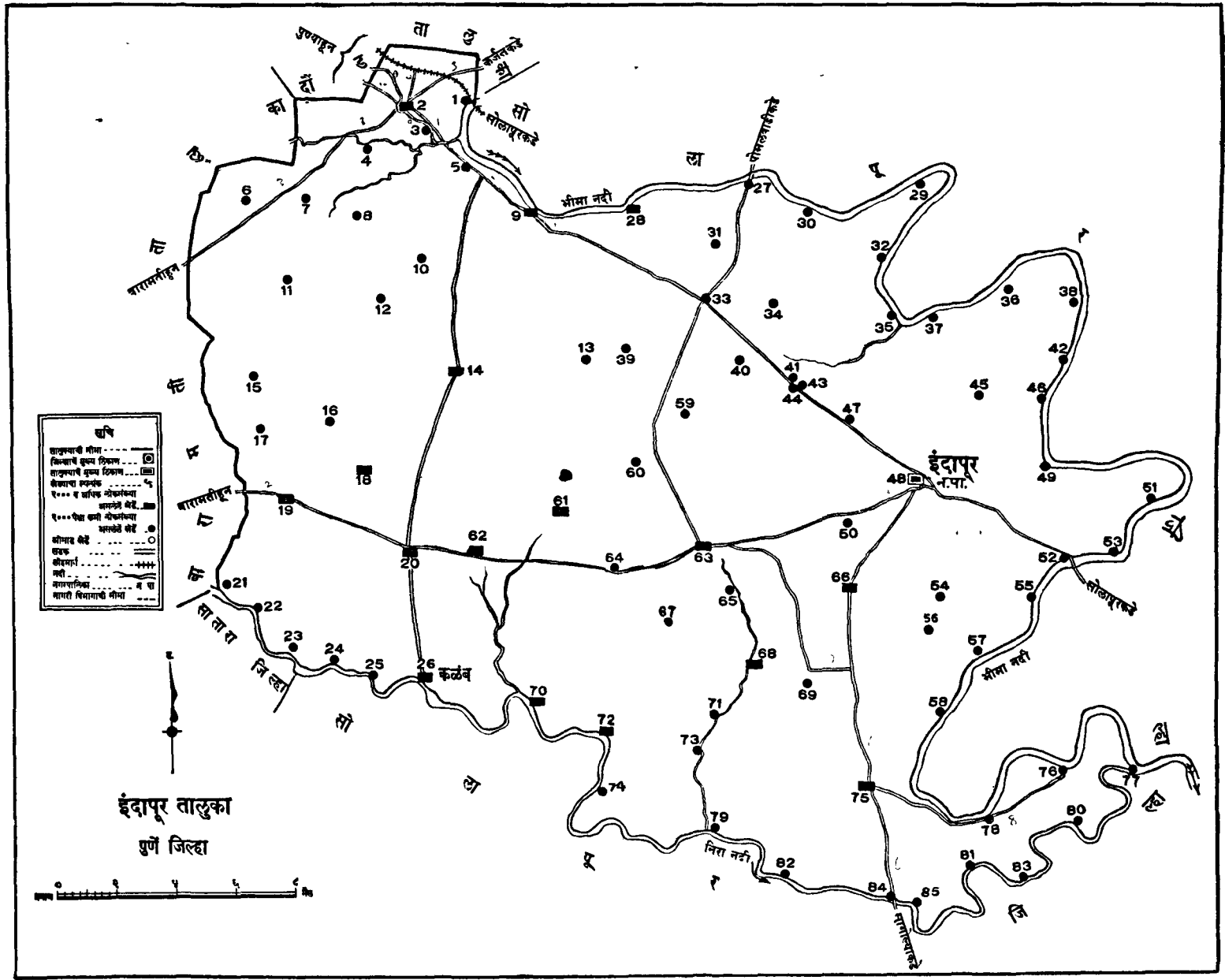
२/२

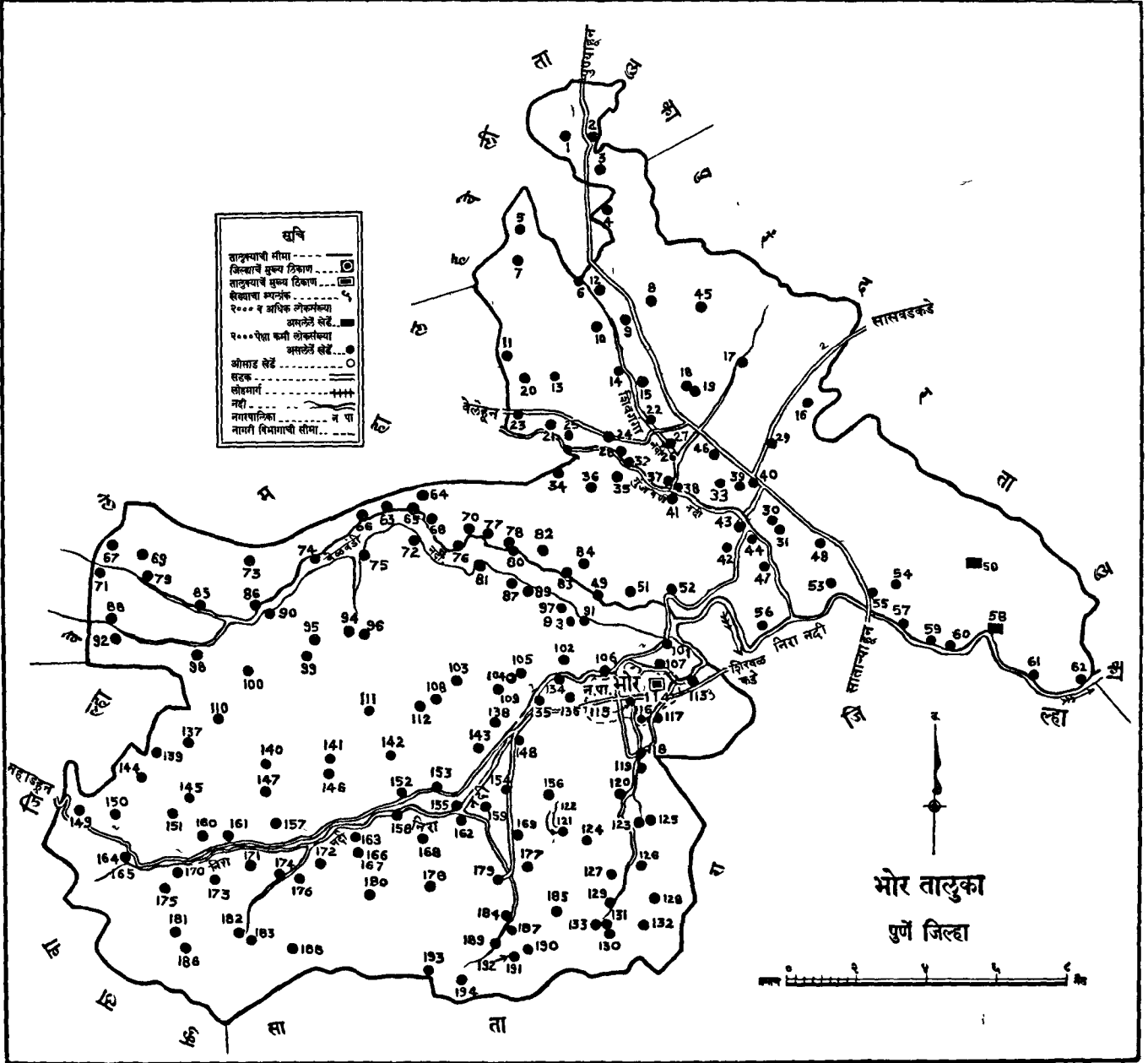




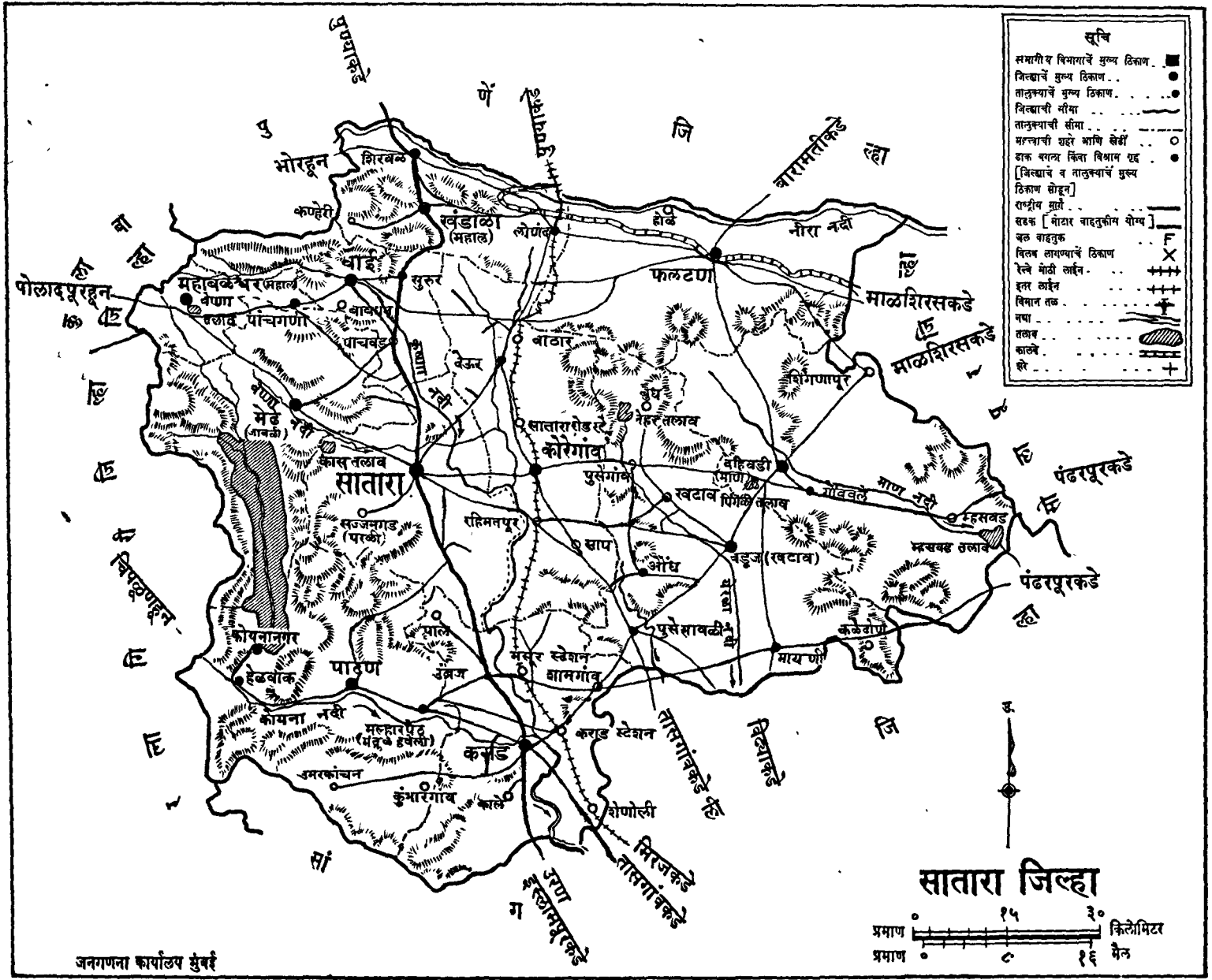








सातारा जिल्हा



**सूचि**

समागील विभागांचे मुख्य ठिकाण . . .

जिल्हाचे मुख्य ठिकाण . . .

तालुक्याचे मुख्य ठिकाण . . .

जिल्हाची सीमा . . .

तालुक्याची सीमा . . .

महत्त्वाची घाट आणि शेती . . .

डाक पत्रालय किंवा विधान घड . . .

[जिल्हाचे व तालुक्याचे मुख्य ठिकाण सोडून]

राष्ट्रीय मार्ग . . .

सडक [ मोठार वाहतुकीस योग्य ] . . .

सडक वाहतुक . . .

वित्त लापण्याचे ठिकाण . . .

रेल्वे मंडी लाईन . . .

इतर लाईन . . .

विमान तळ . . .

नद्या . . .

तलाव . . .

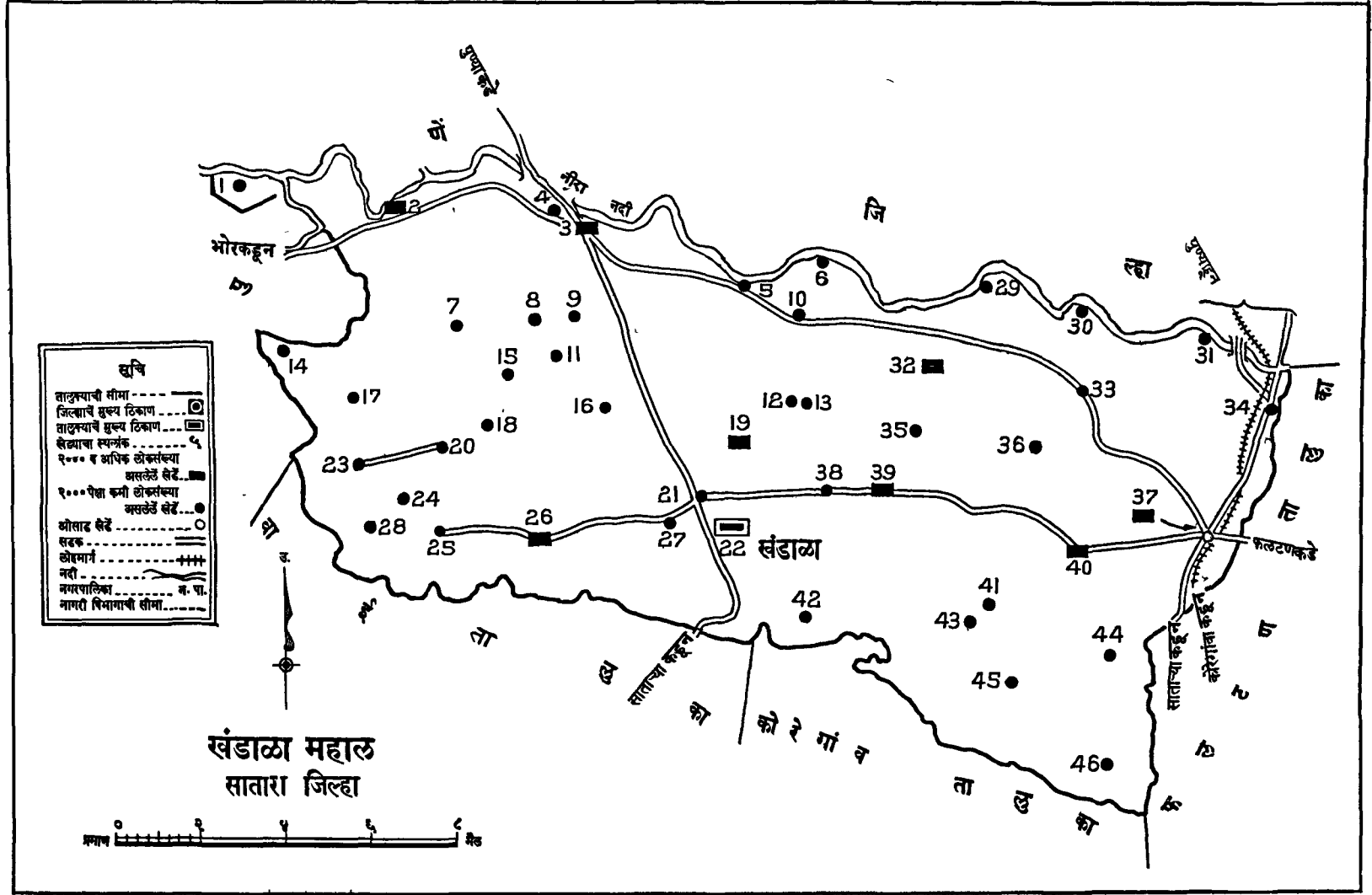
कालवे . . .

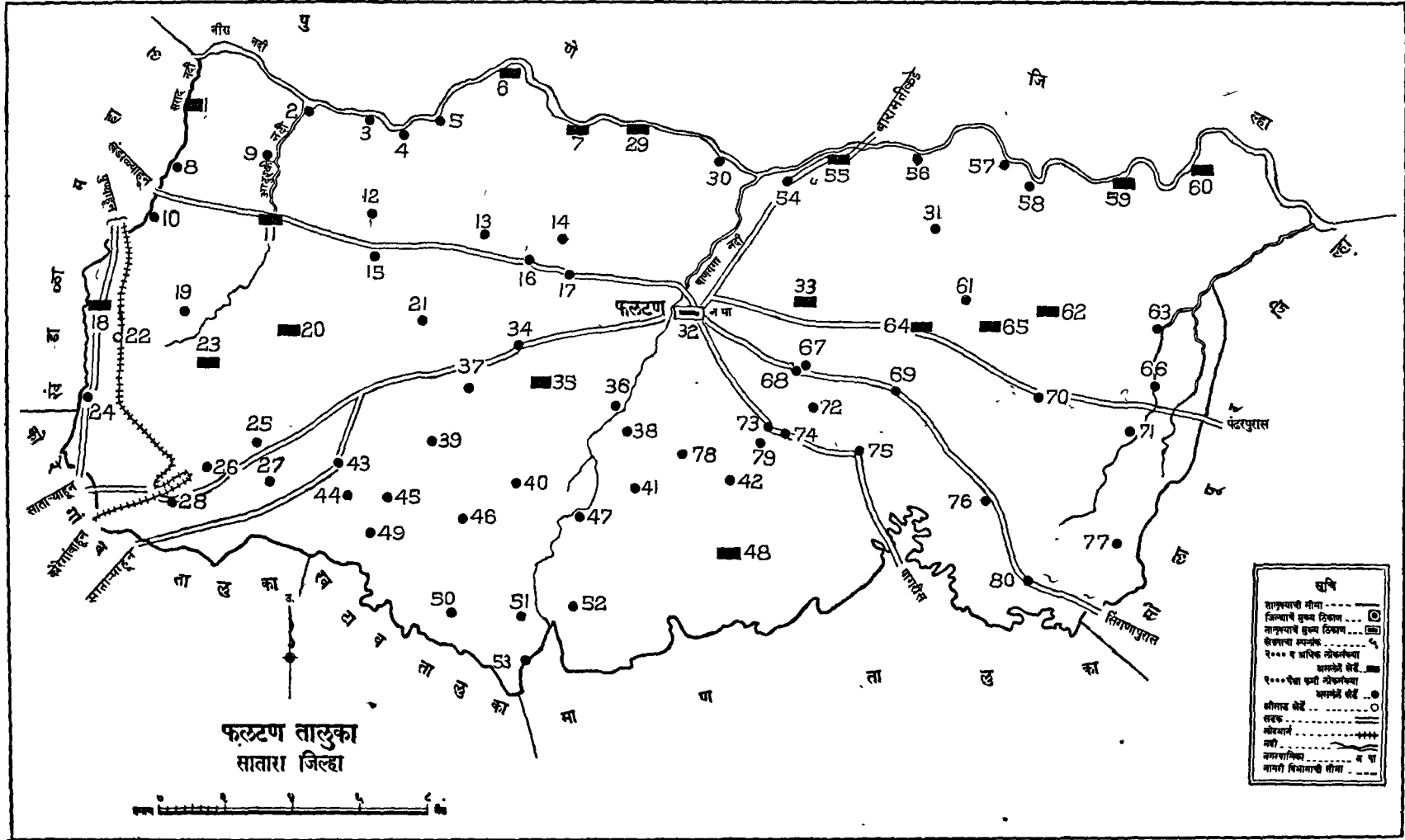
हिले . . .

**सातारा जिल्हा**

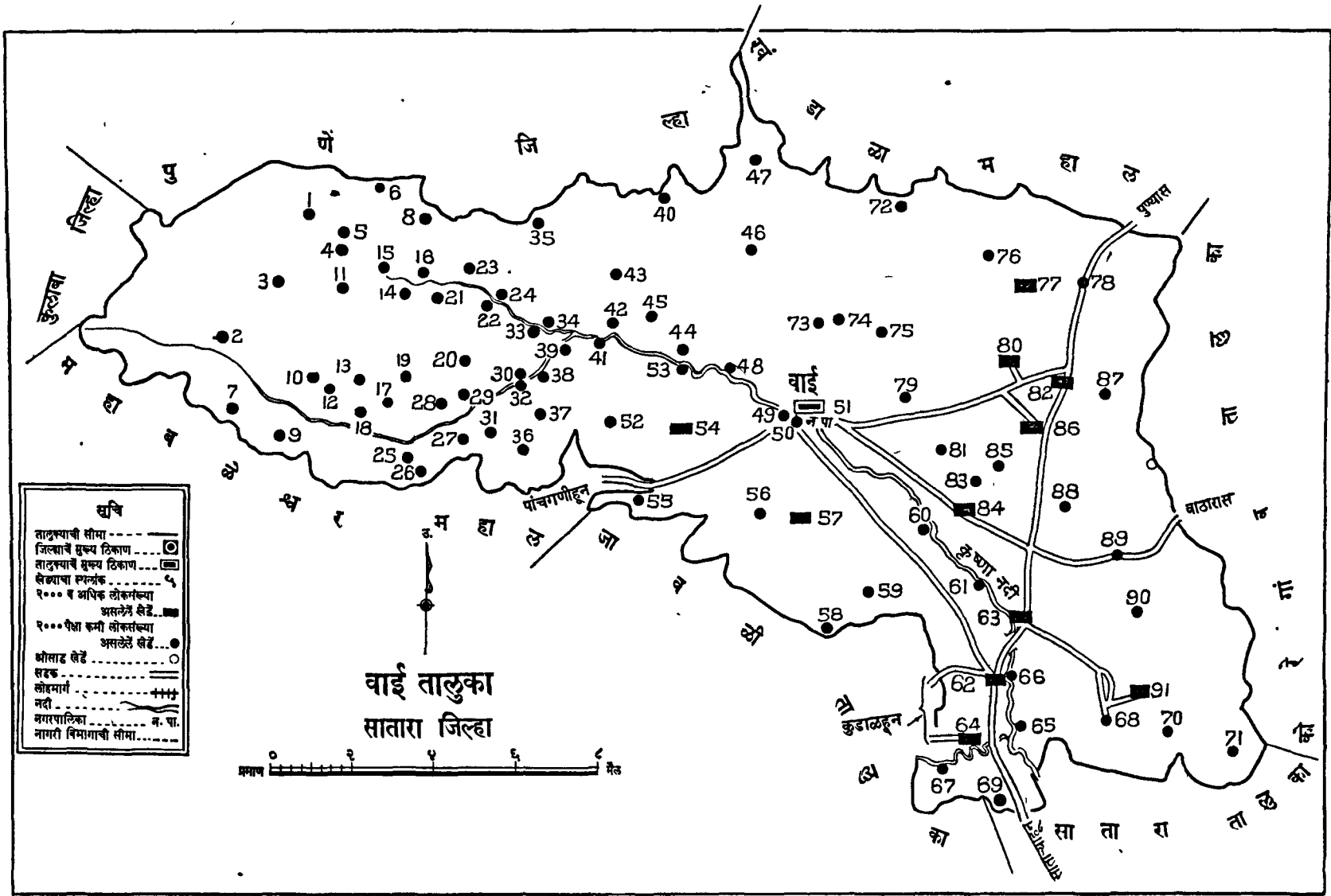


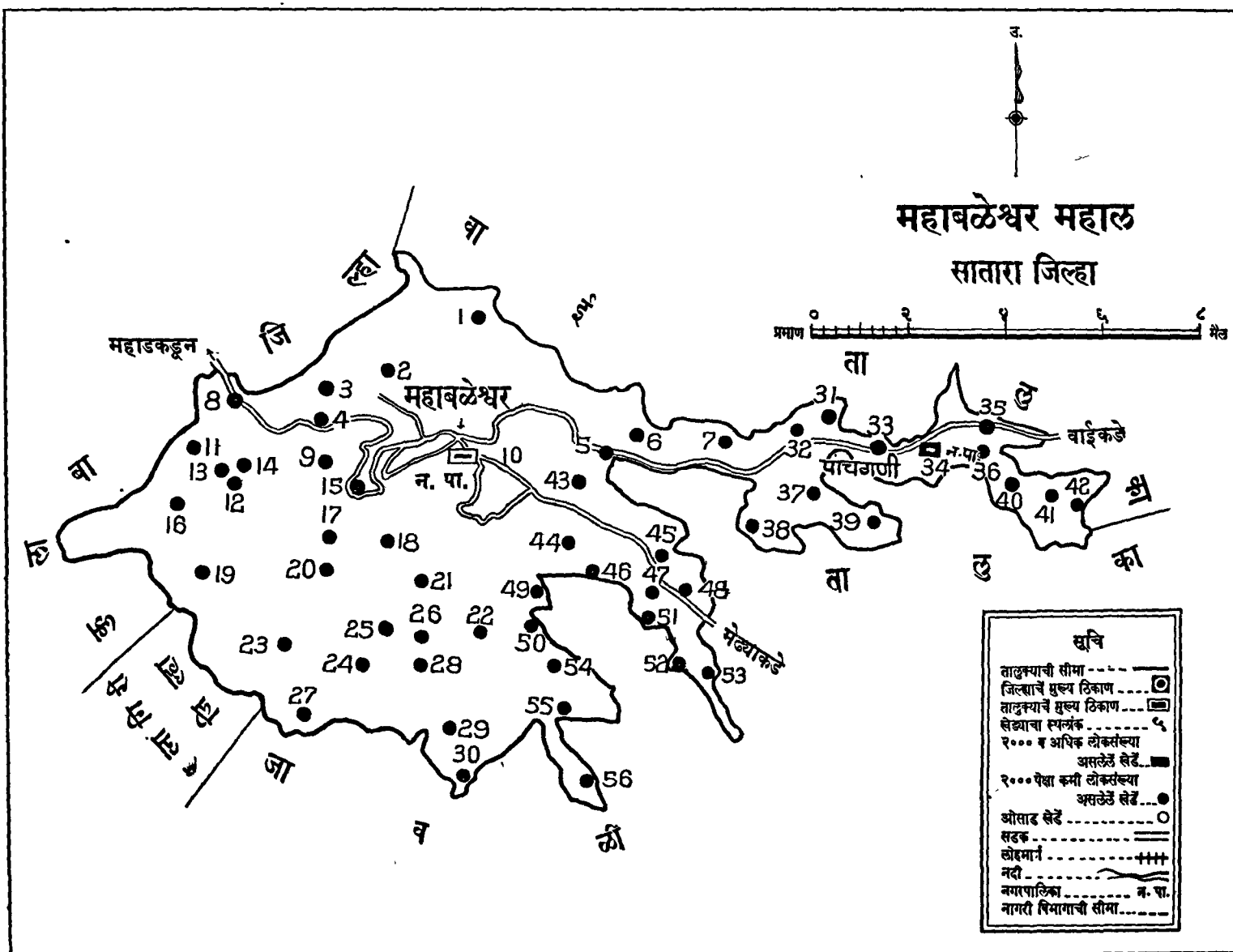
जनगणना कार्यालय मुंबई



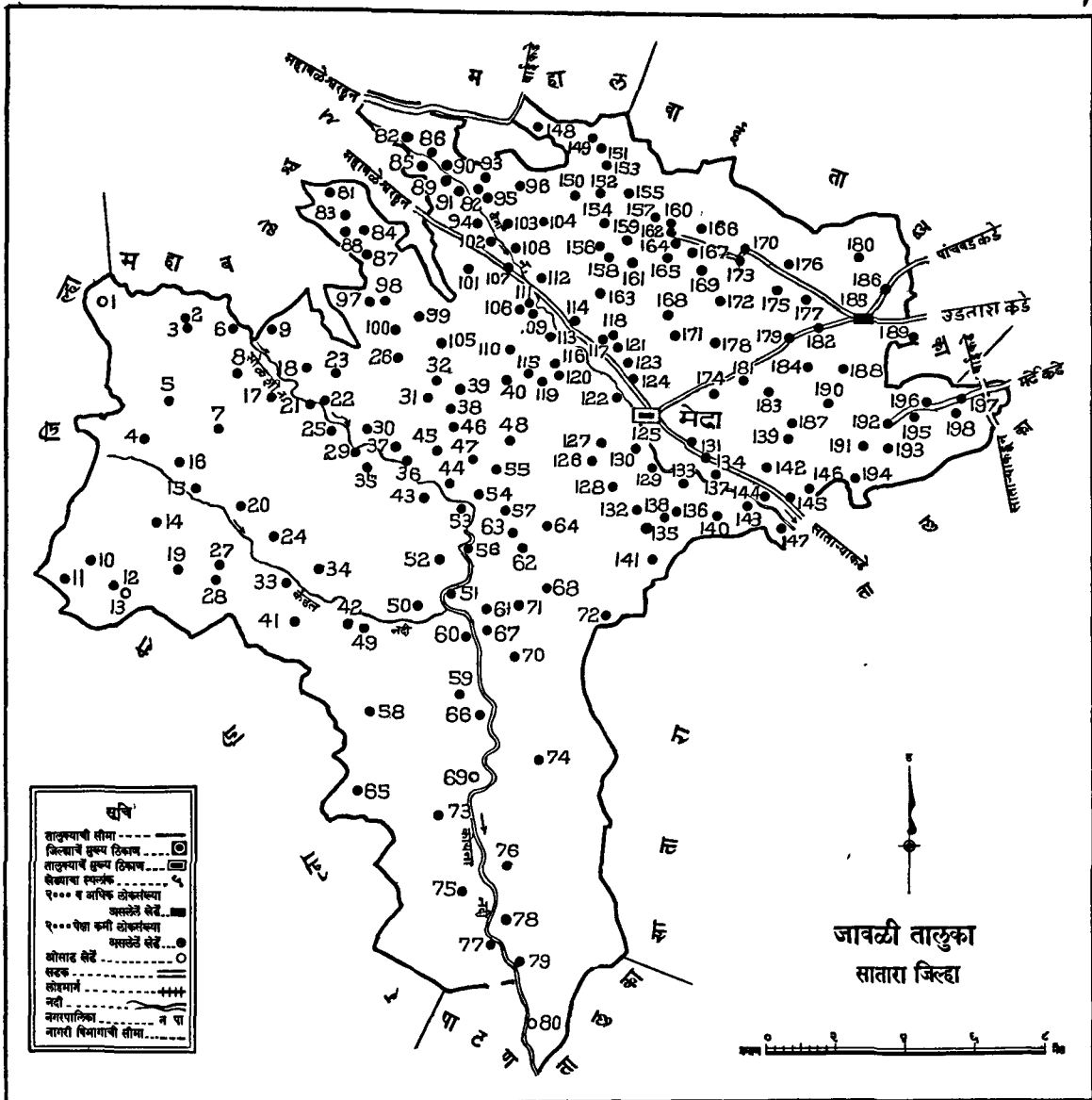




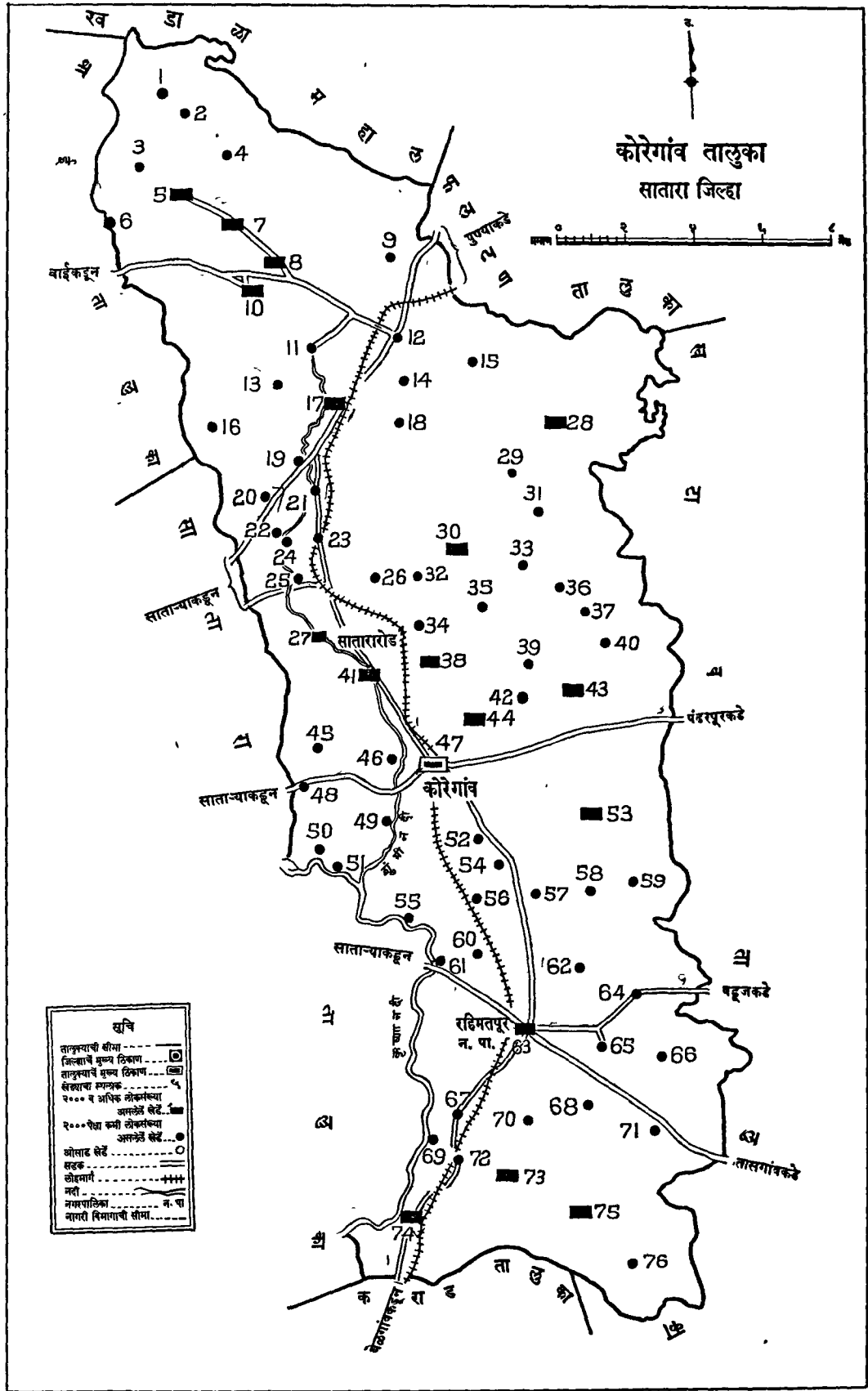


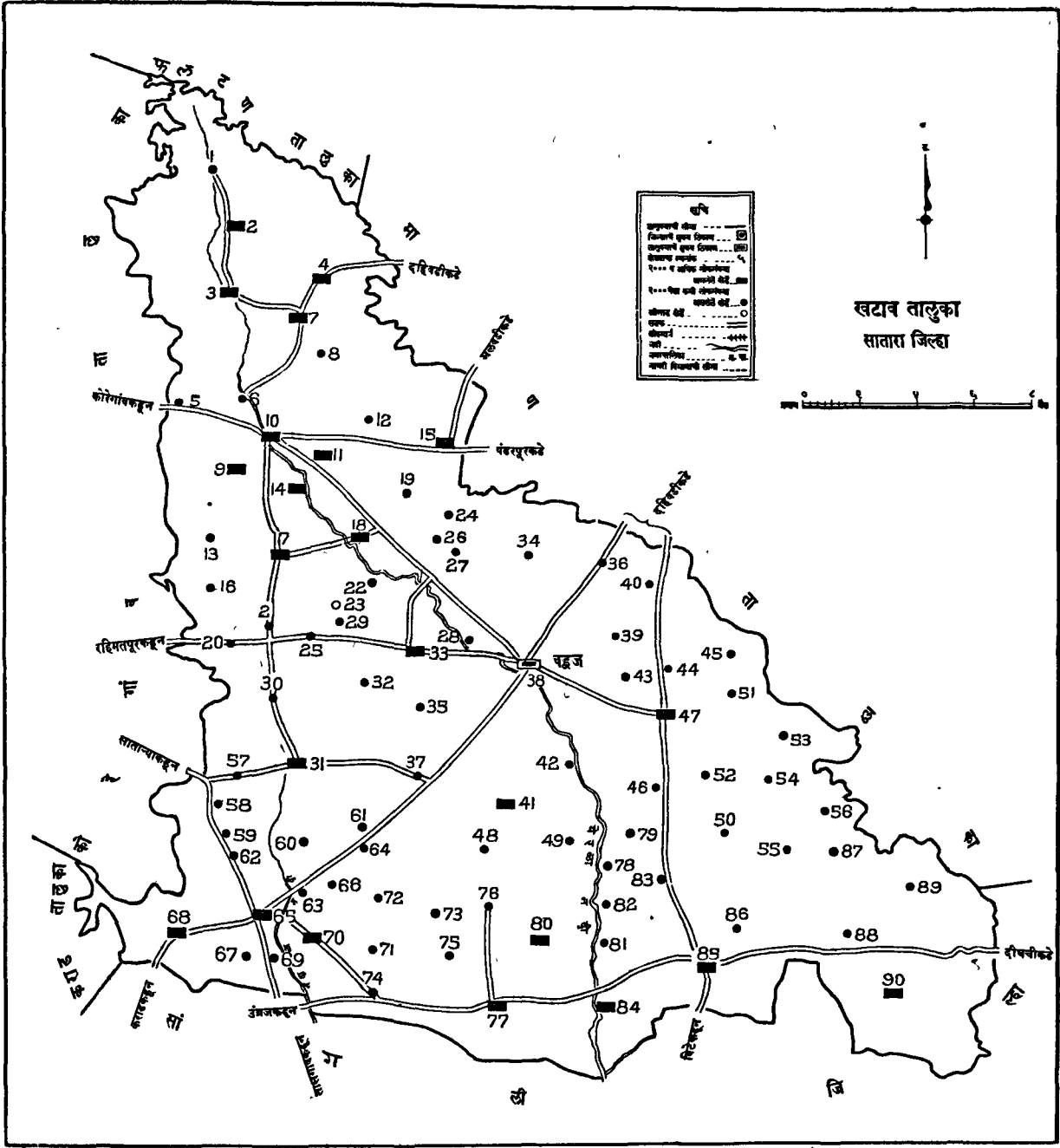


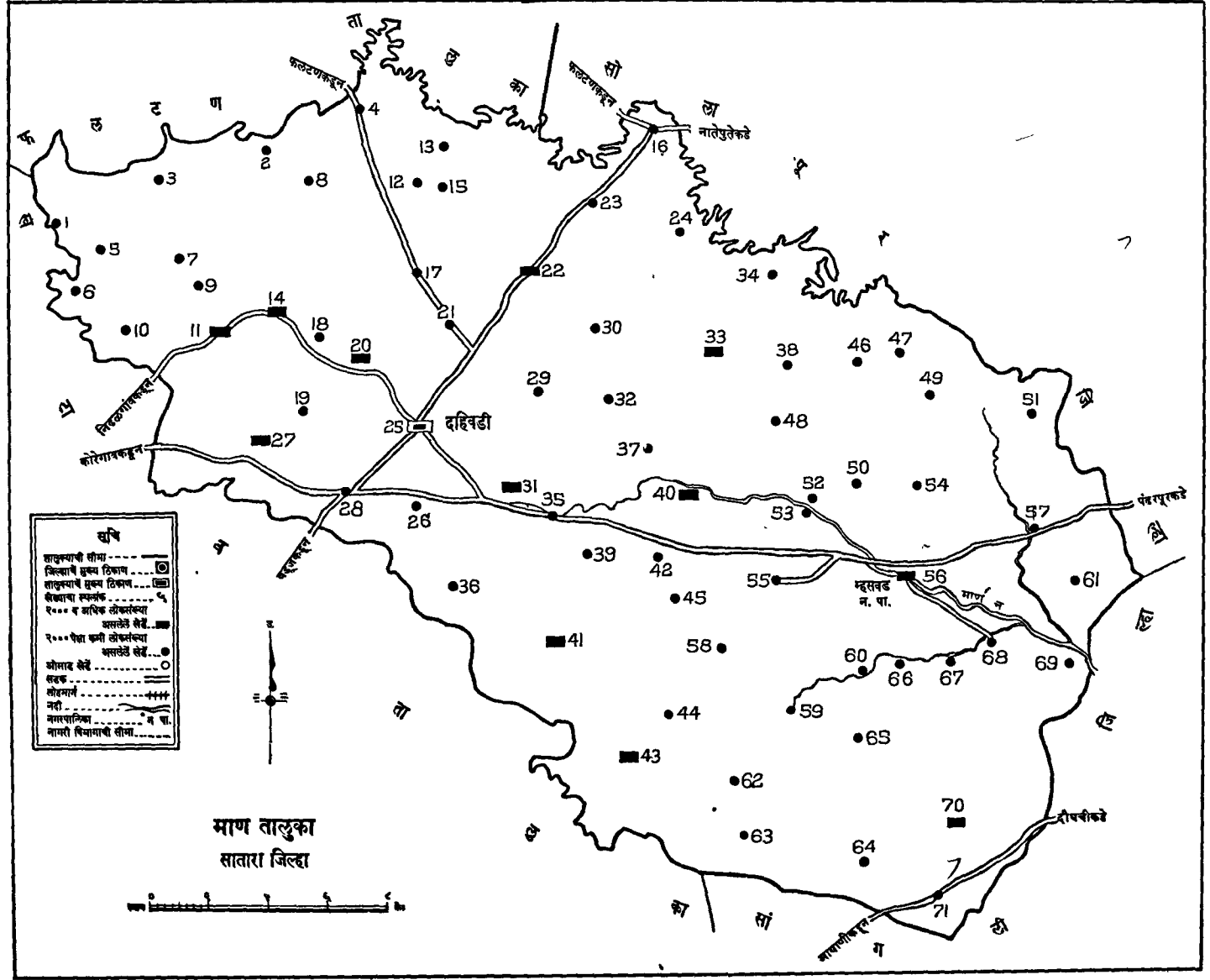
२३६

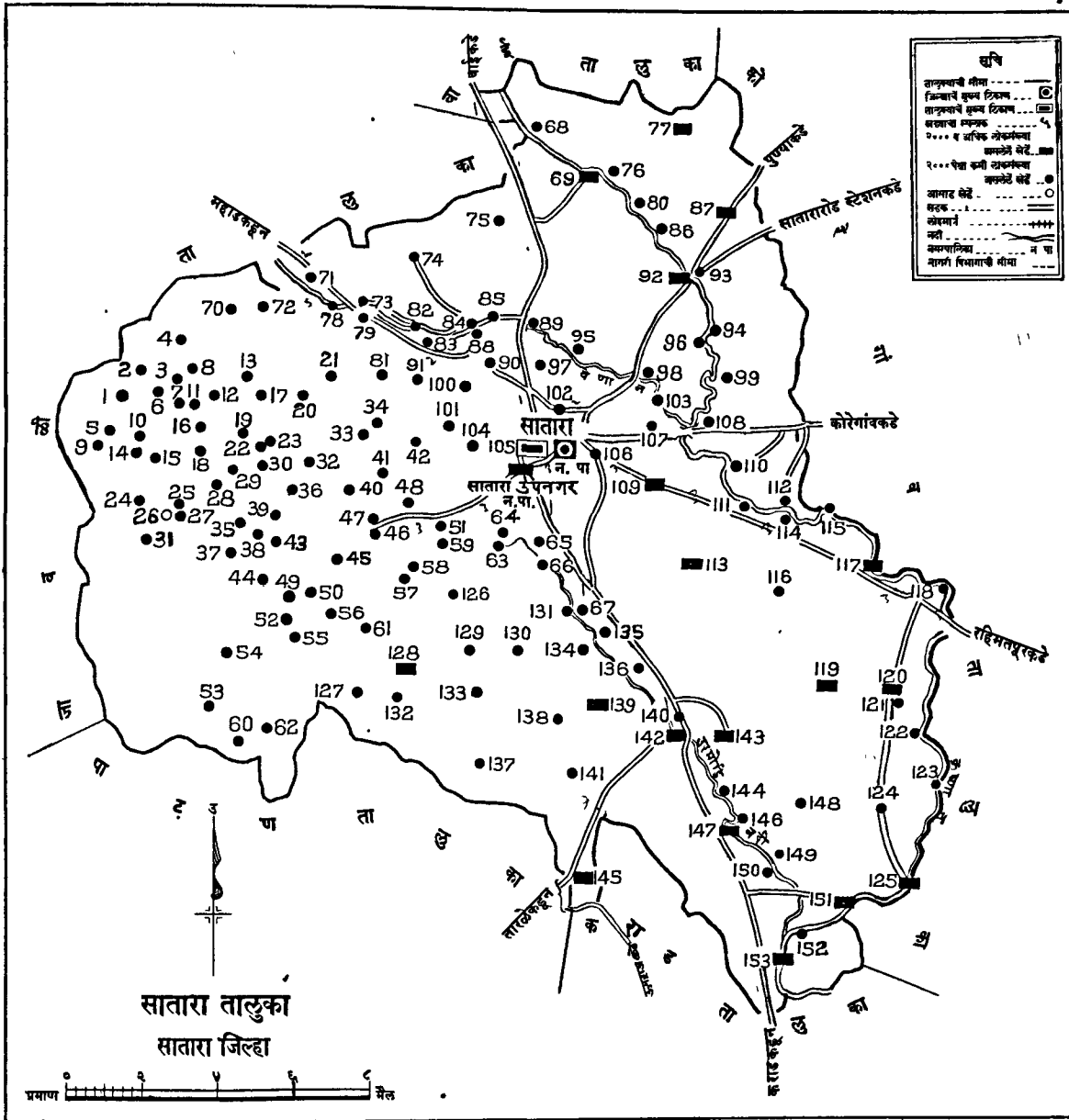


१०/६

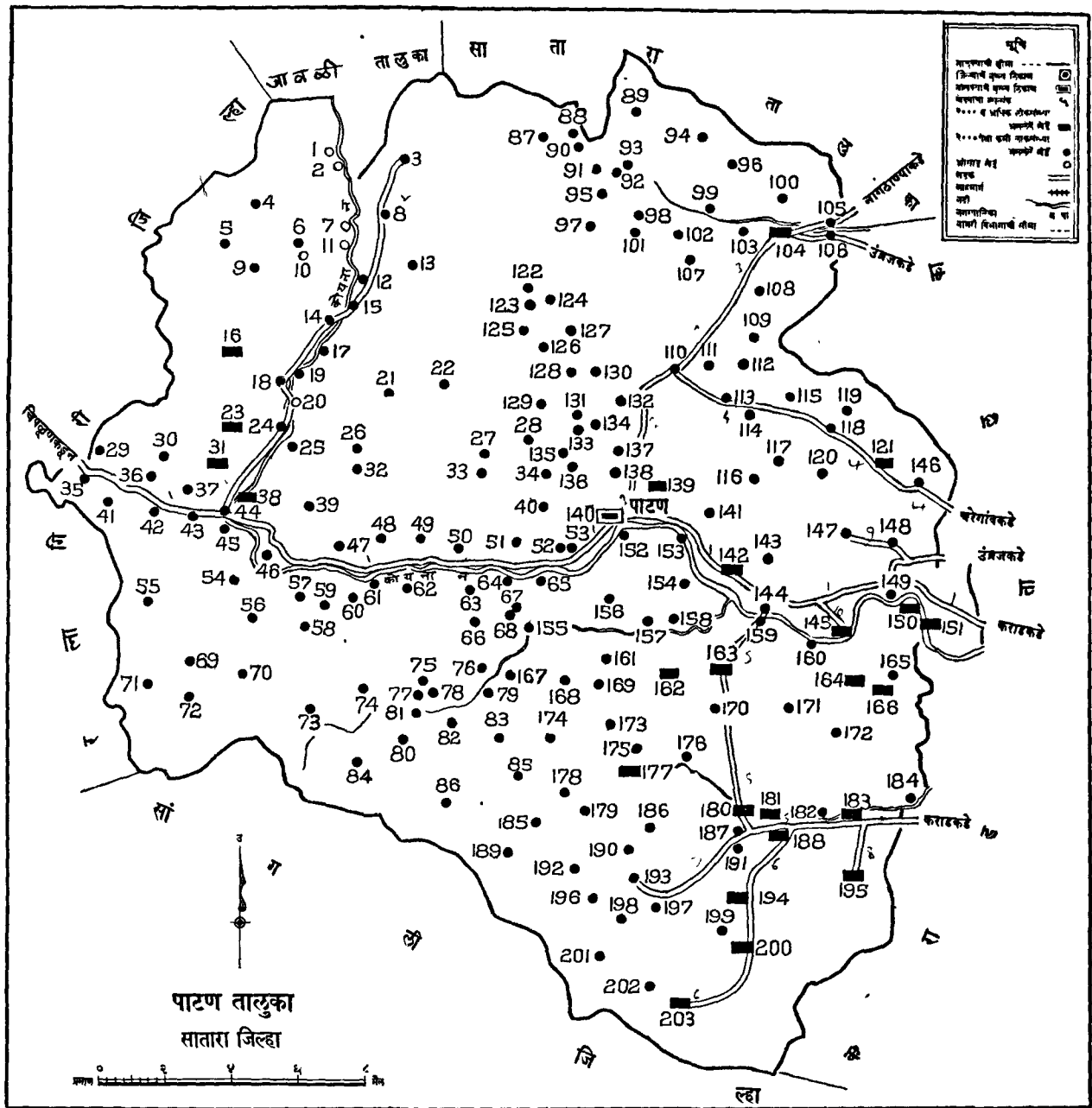




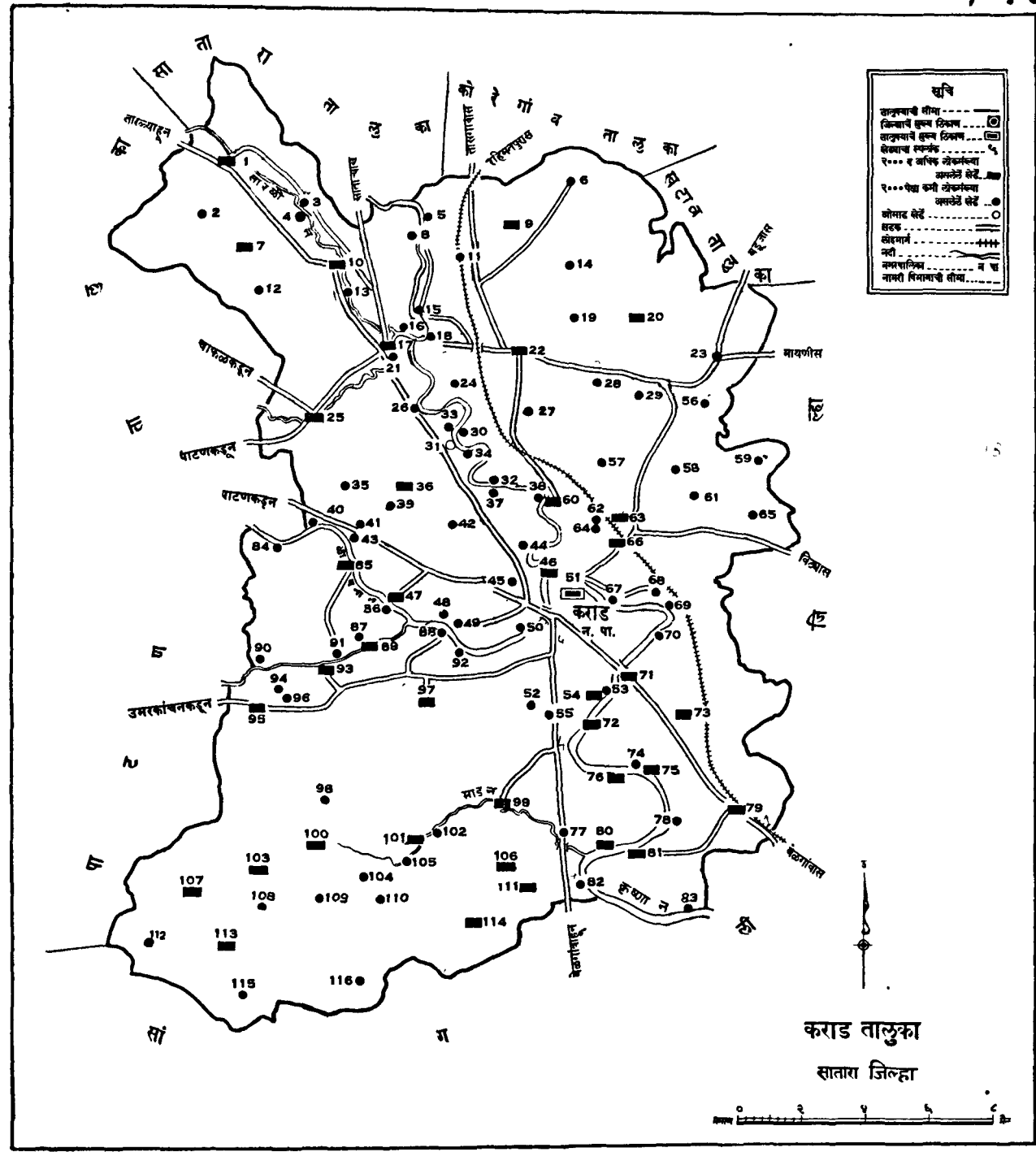




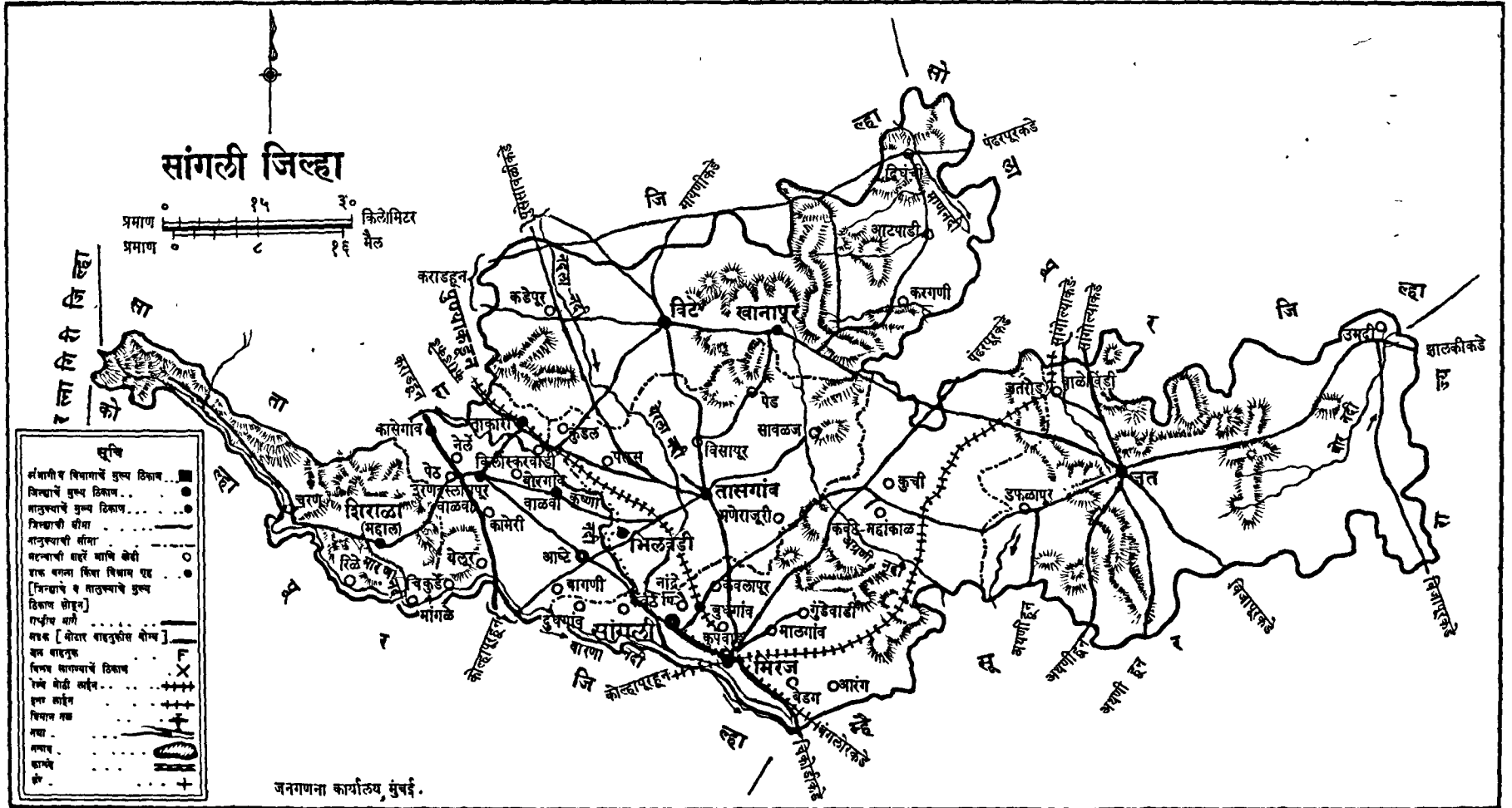
१०/१०



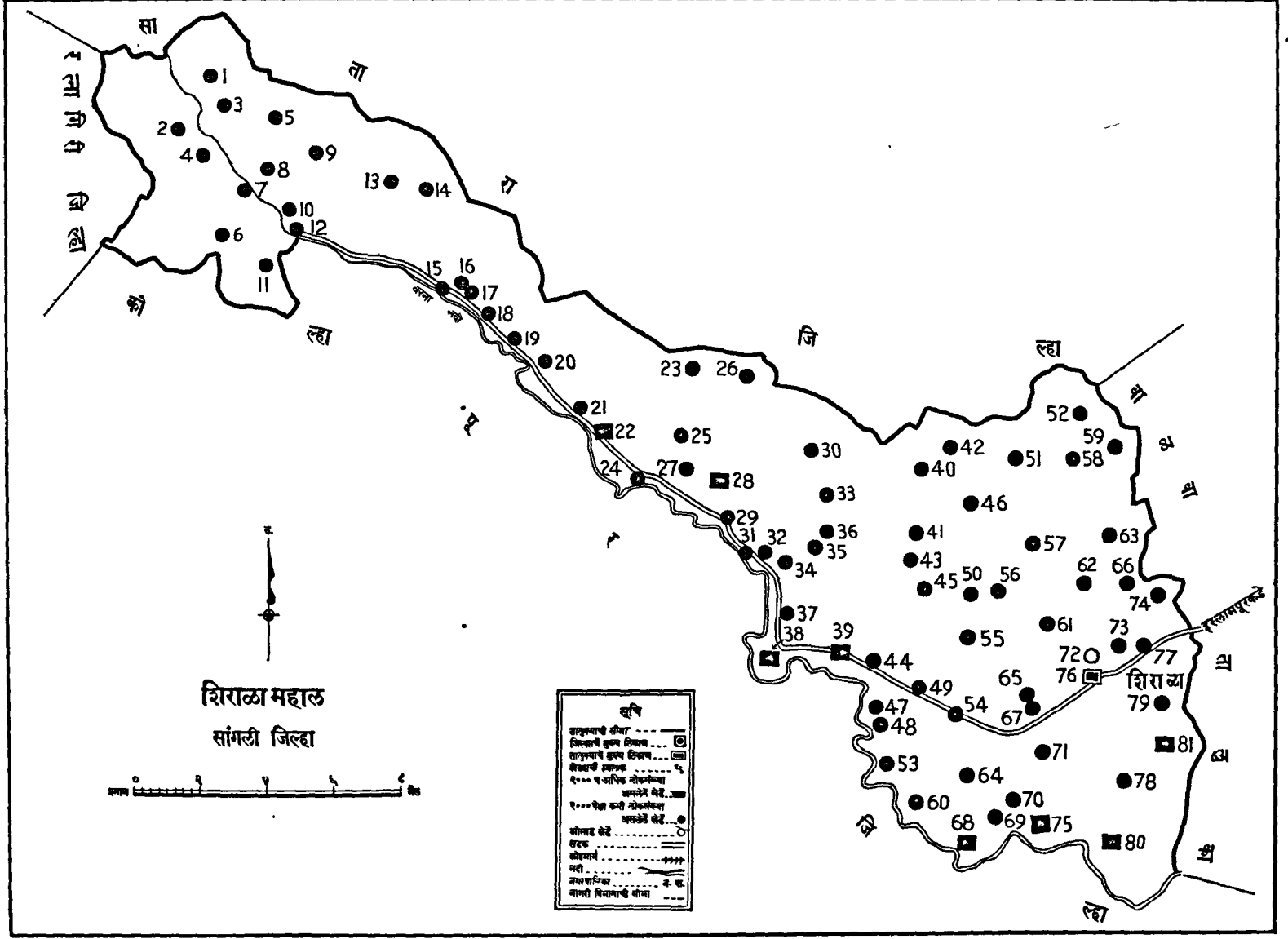


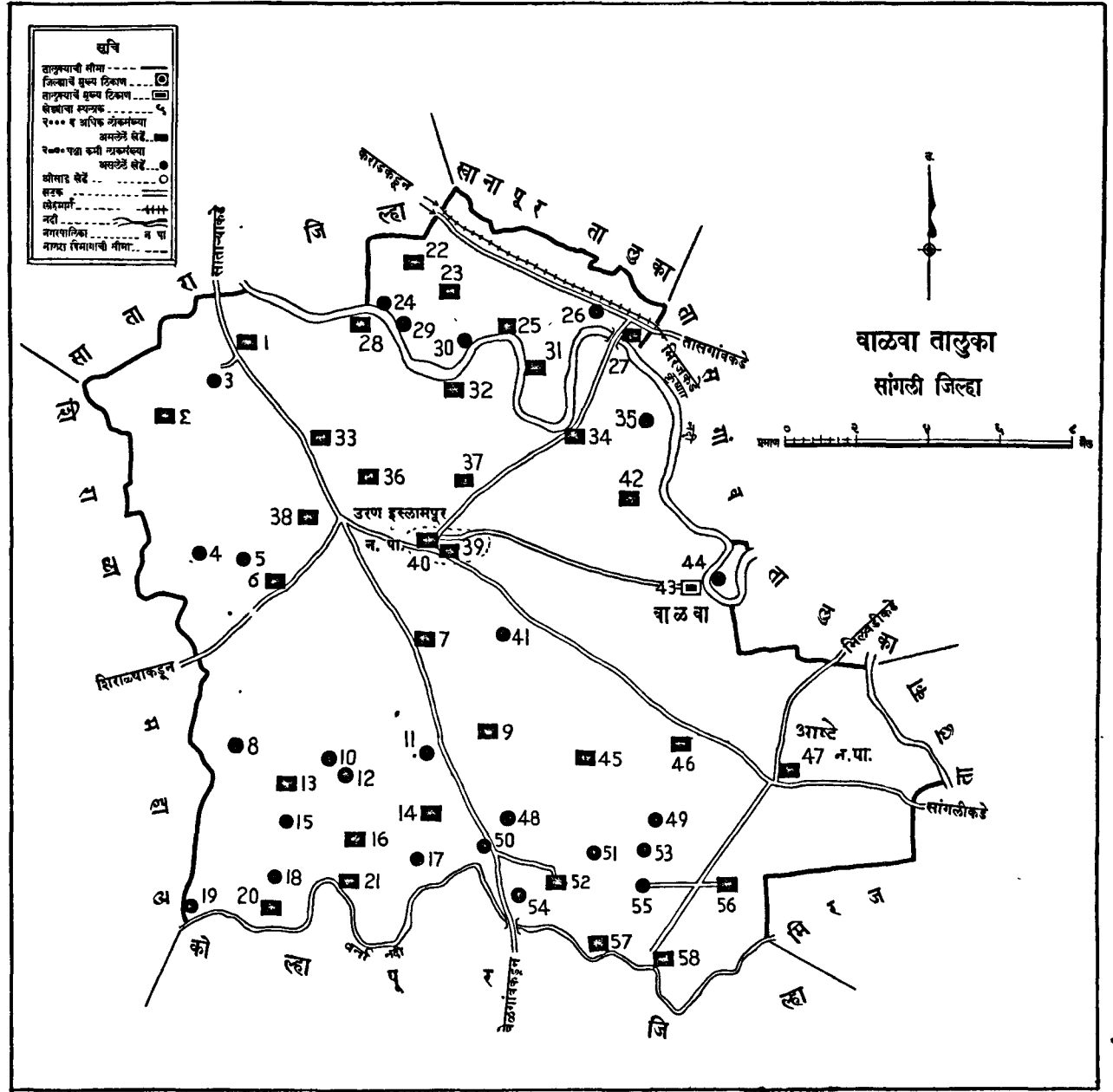


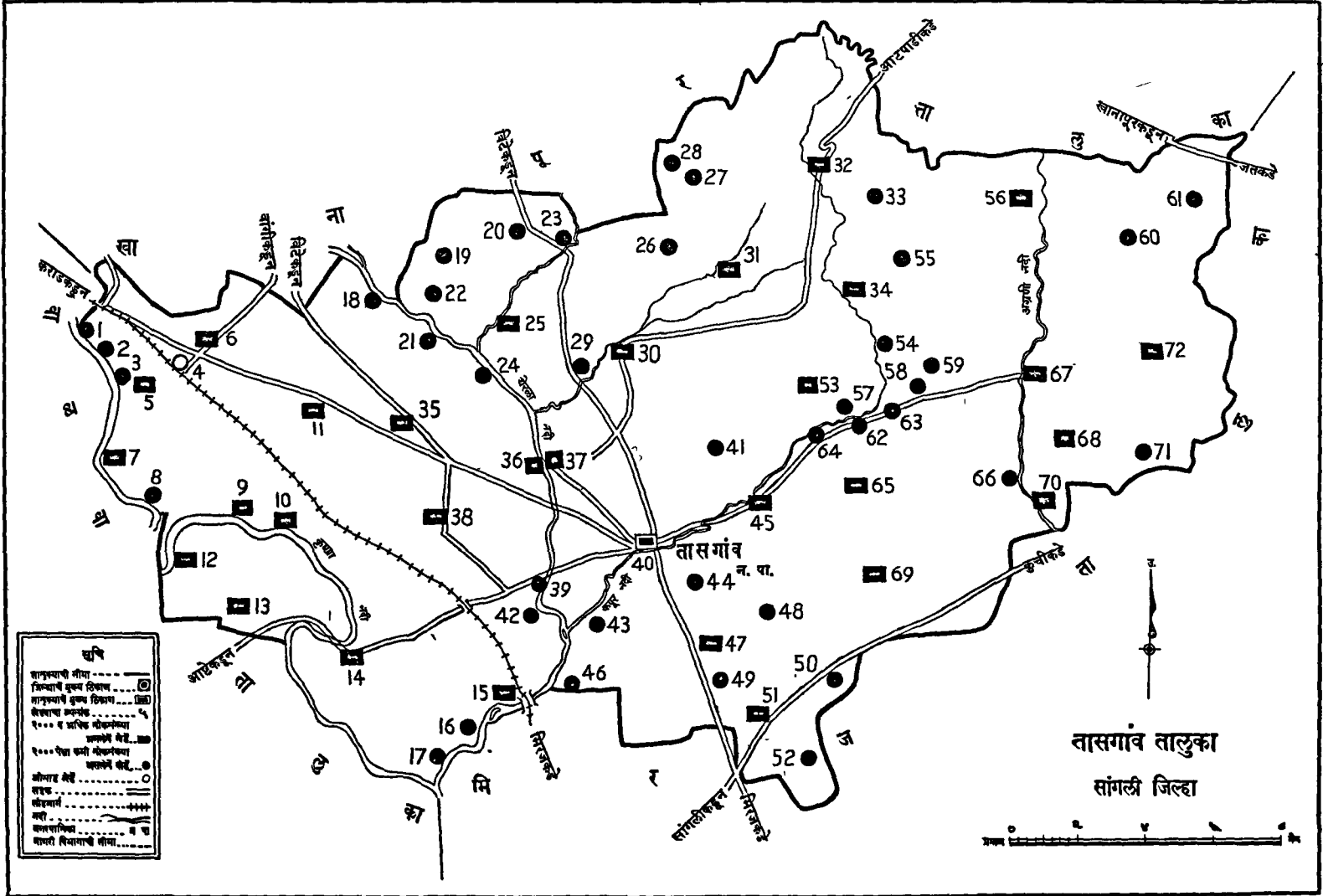
सांगली जिल्हा



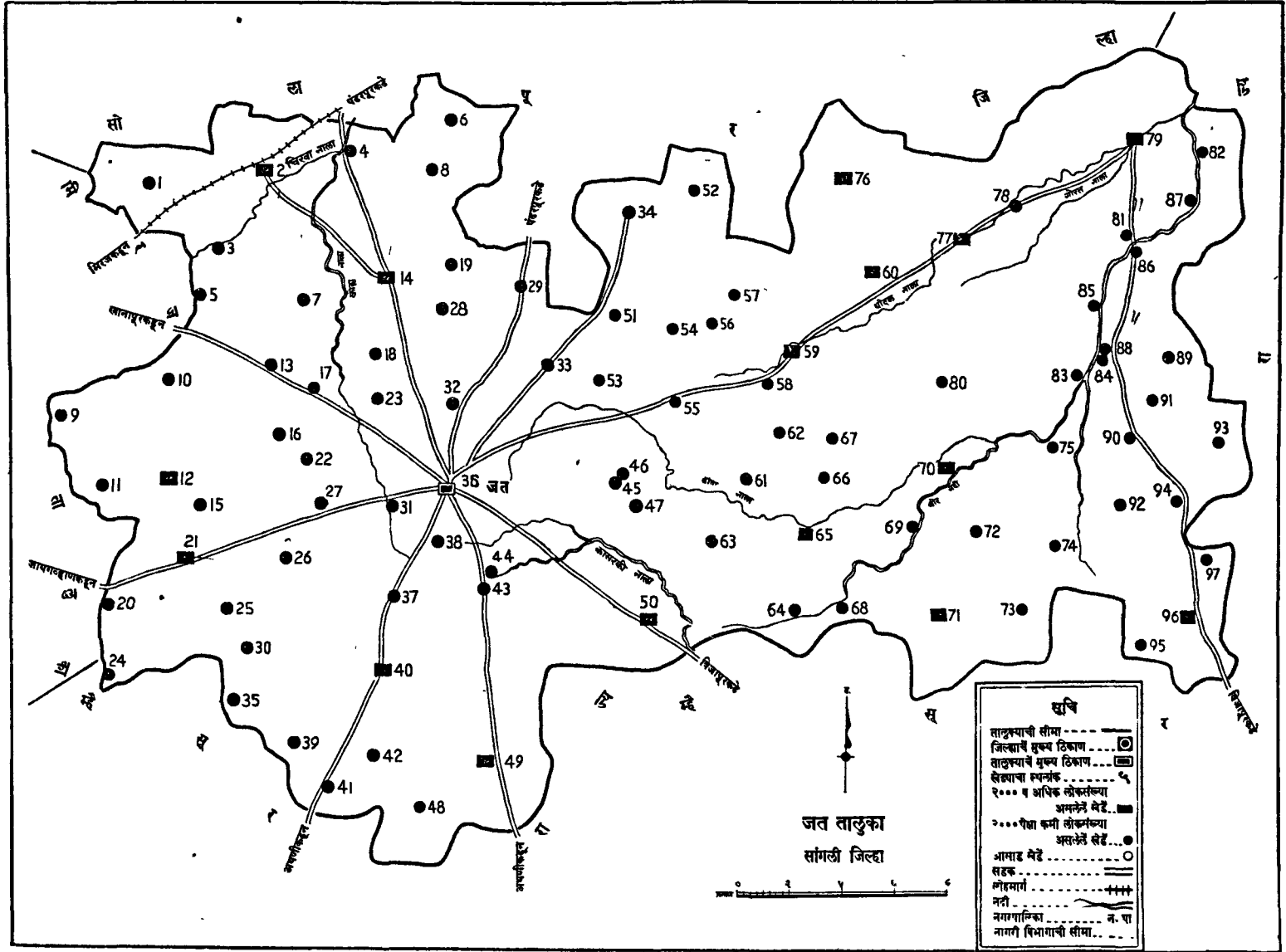






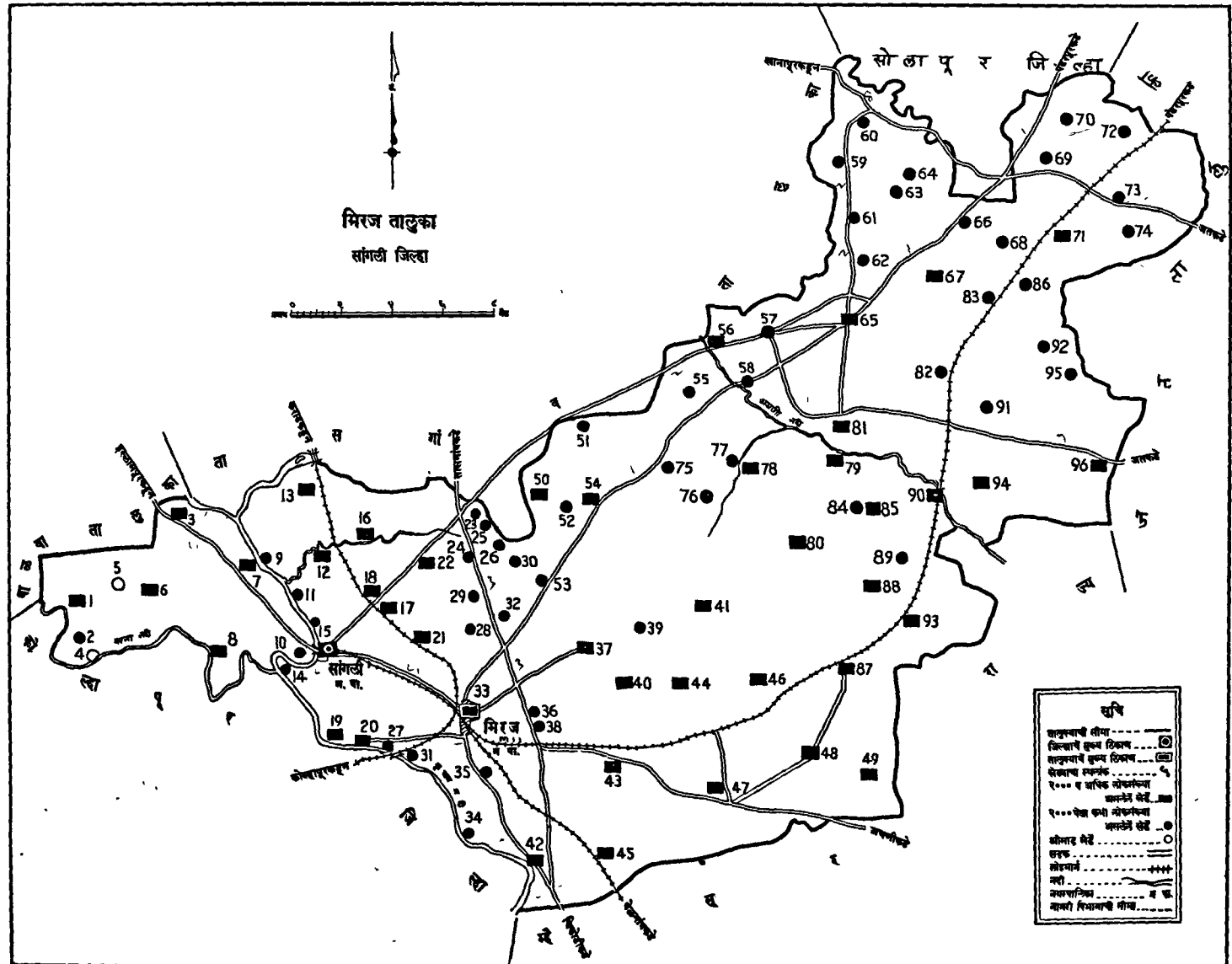


४६४

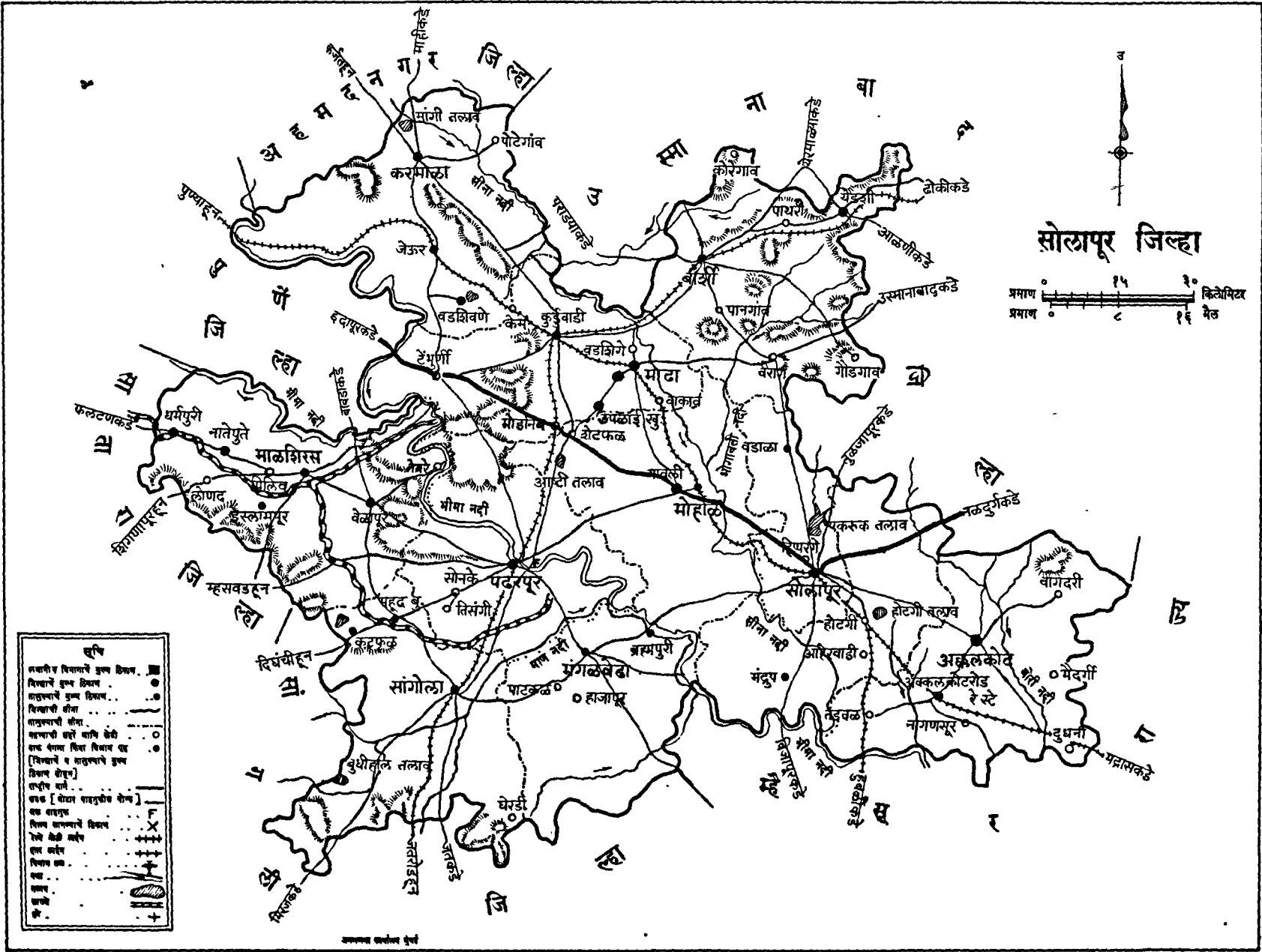


११/५

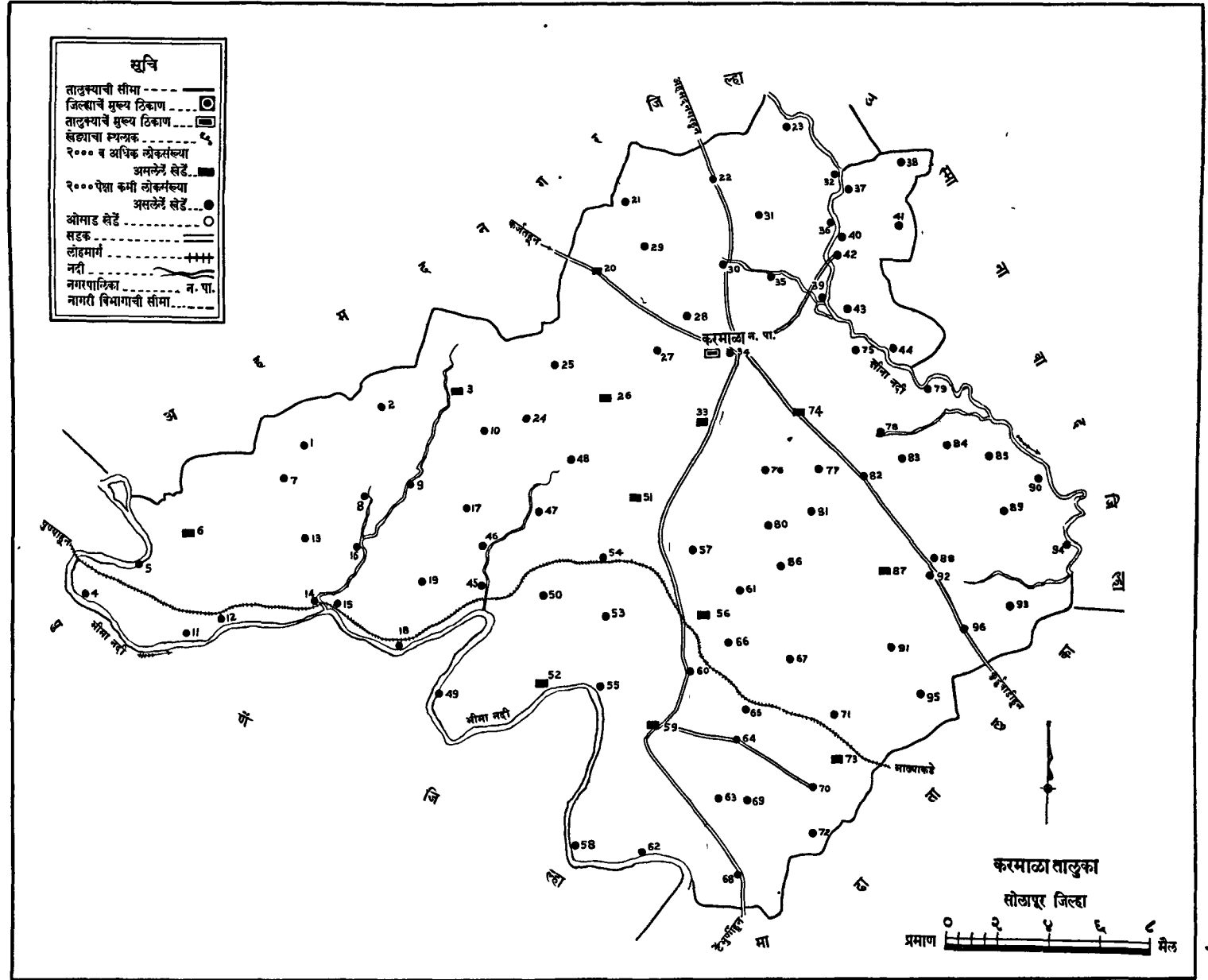


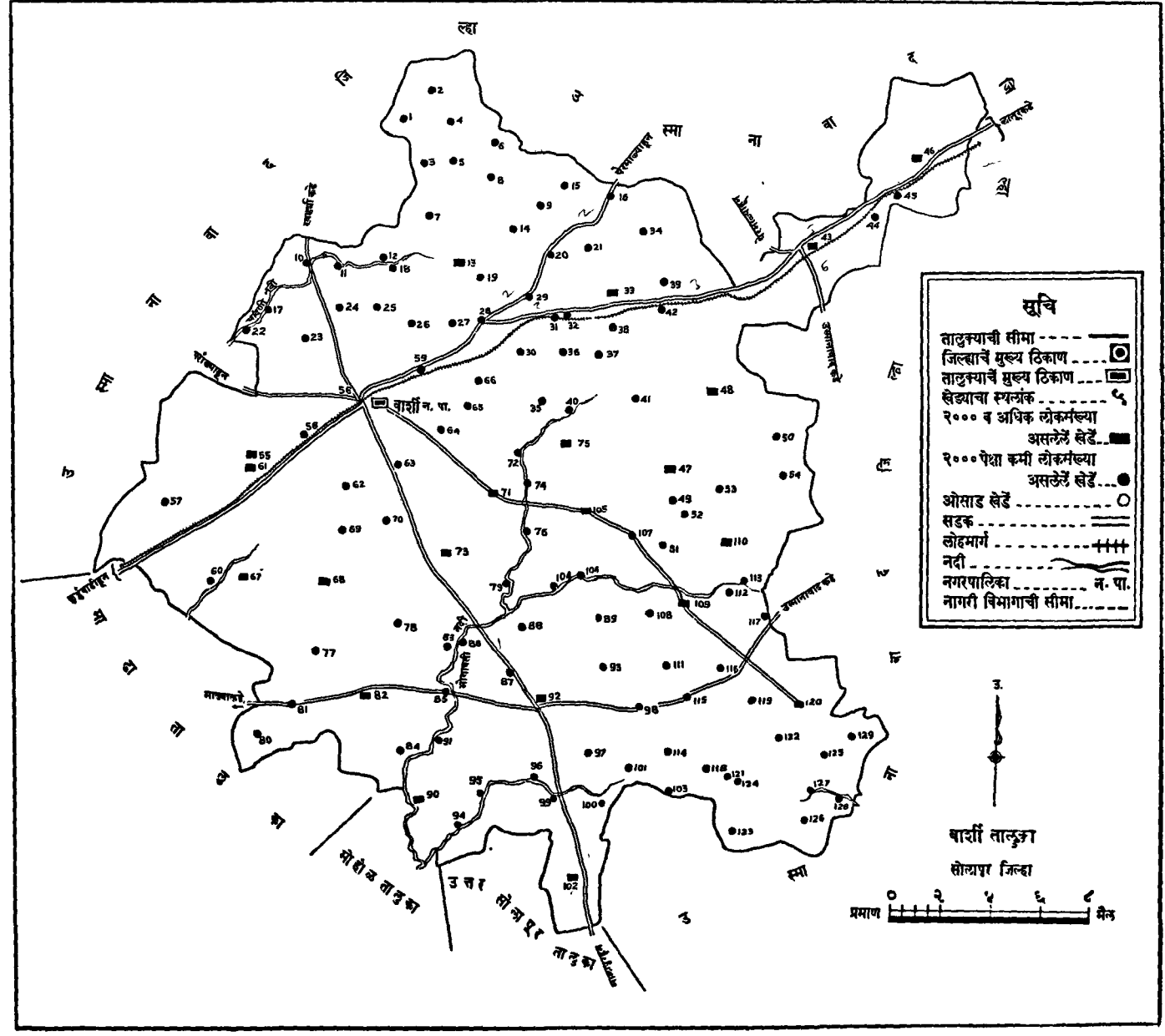


सोलापूर जिल्हा



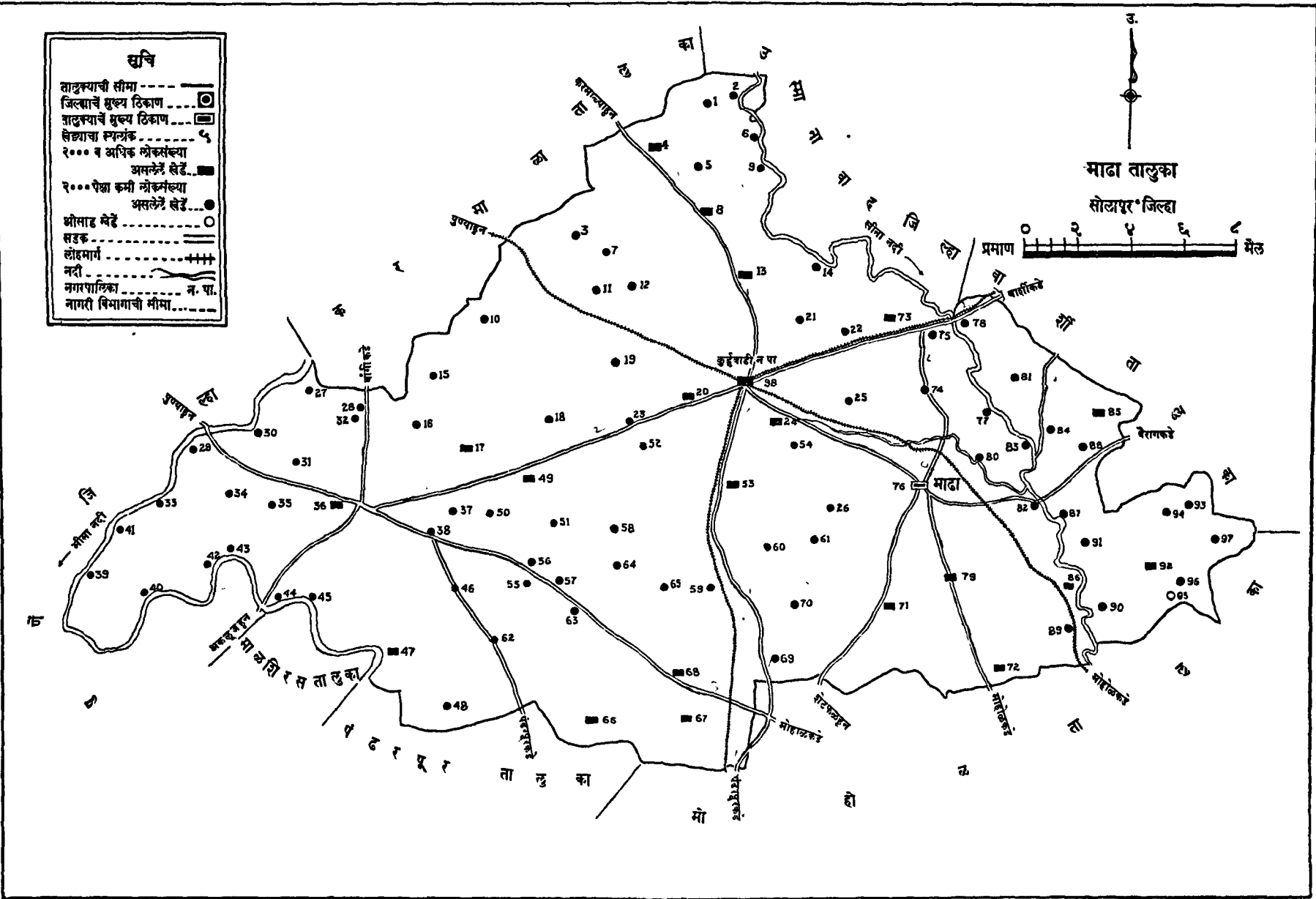

चिन्ह	
साकारित विभागाचे कुल चिन्ह	●
विभागाचे कुल चिन्ह	○
तालुक्याचे कुल चिन्ह	○
विभागाची सीमा	—
तालुक्याची सीमा	—
साधारणरीत्या घडते वाढते क्षेत्री	○
साधन केवळ किंवा विधान	○
विभागाचे व तालुक्याचे कुल चिन्ह	○
विभाग (सोलापूर)	—
राज्य सीमा	—
राज्य [सोलापूर तालुक्याचे क्षेत्र]	—
राज्य सीमा	—
विभाग (सांगली)	—
राज्य सीमा	—
विभाग (जालगाव)	—
राज्य सीमा	—
विभाग (अहमदनगर)	—
राज्य सीमा	—
विभाग (पुणे)	—
राज्य सीमा	—





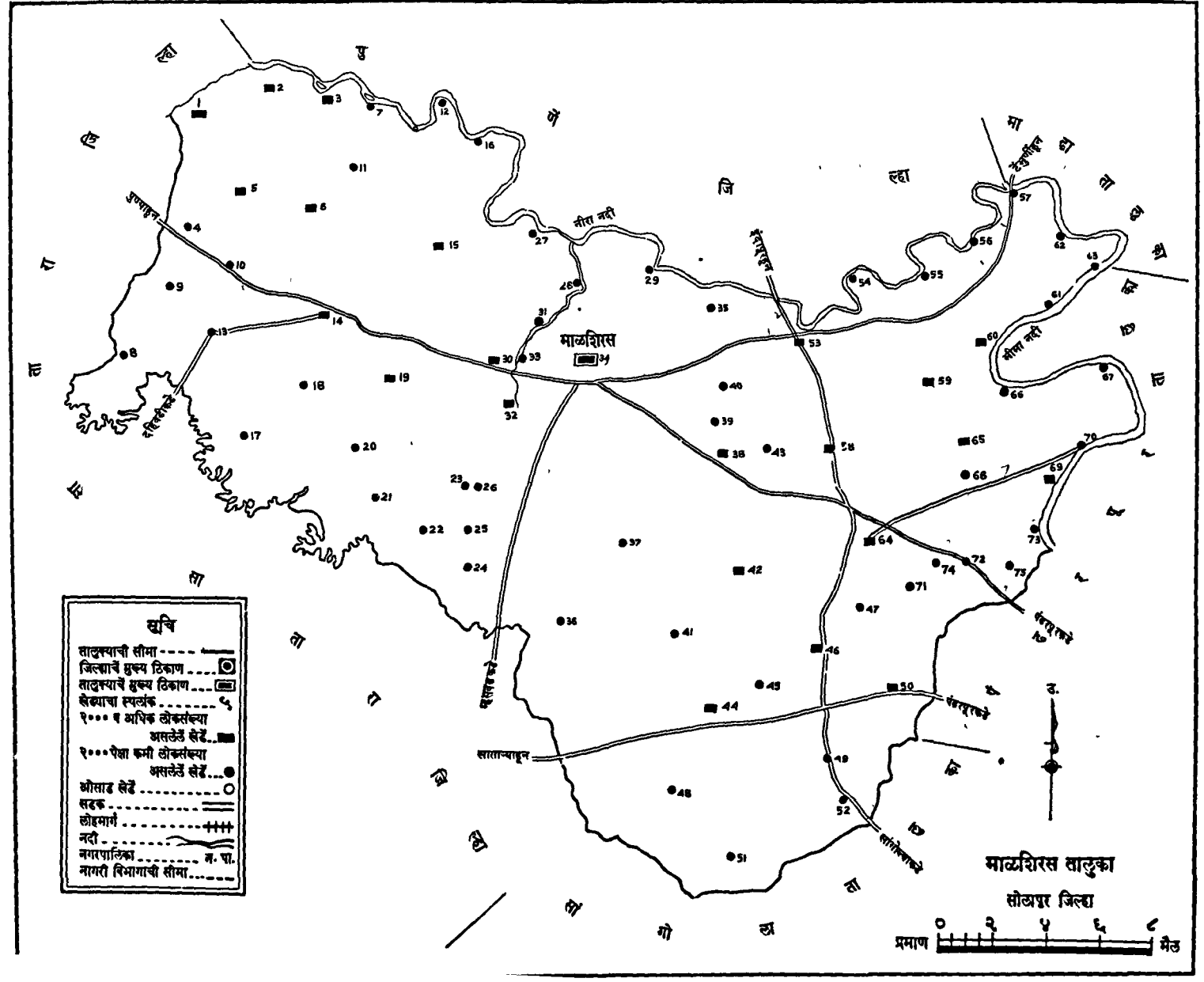
सूचि	
तालुक्याची सीमा	-----
जिल्हाचे मुख्य ठिकाण	⊙
तालुक्याचे मुख्य ठिकाण	⊞
विद्युत्चा स्तंभ	⊕
२००० व अधिक लोकसंख्या असलेले क्षेत्र	■
२००० पेक्षा कमी लोकसंख्या असलेले क्षेत्र	●
श्रीमहादेव देवटे	○
सडक	====
लोहमार्ग	-----
नदी	~~~~~
नगरपालिका	न. पा.
नागरी विभागाची मीमा	-----

मादा तालुका  
सोलापूर जिल्हा

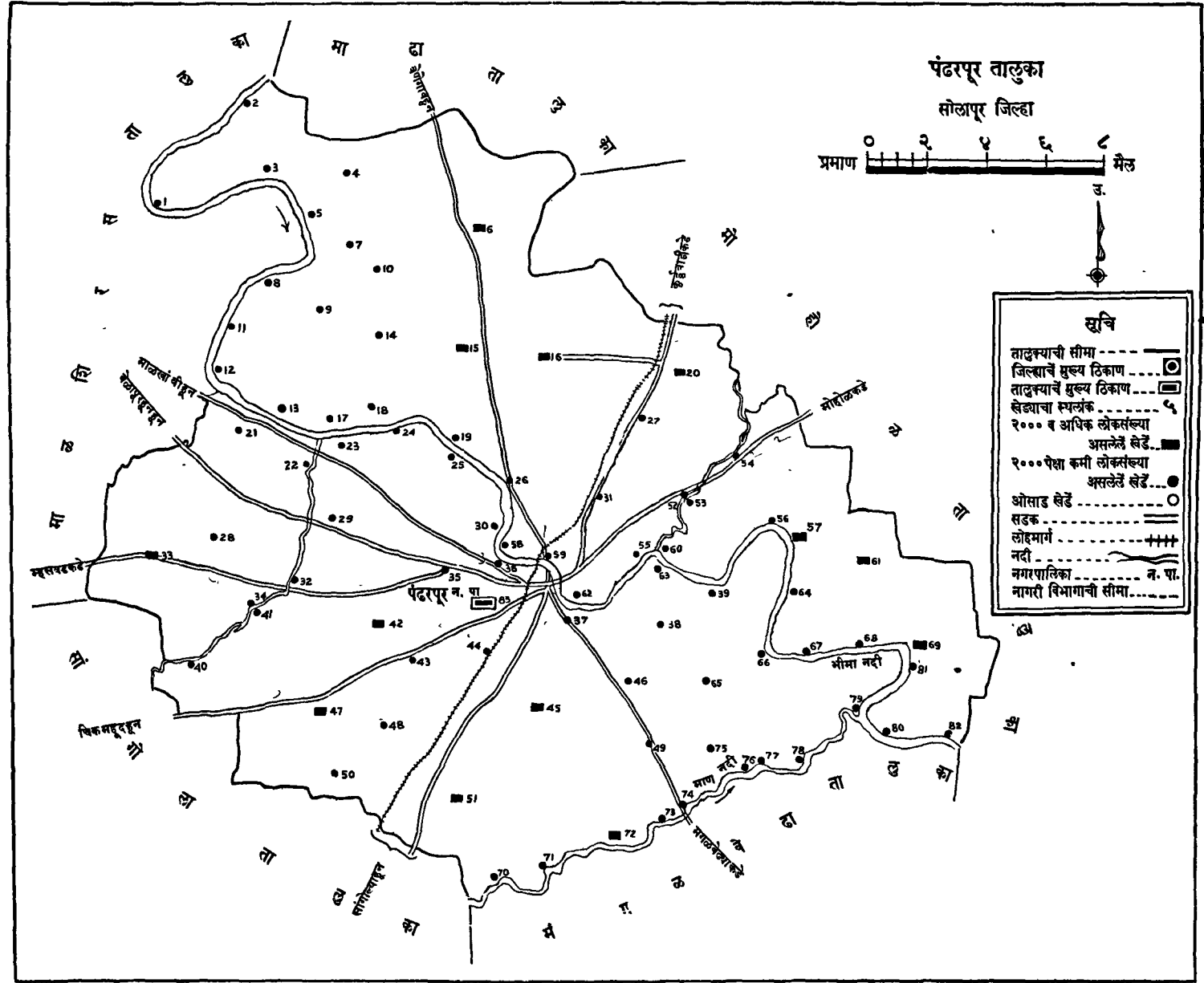


६५४

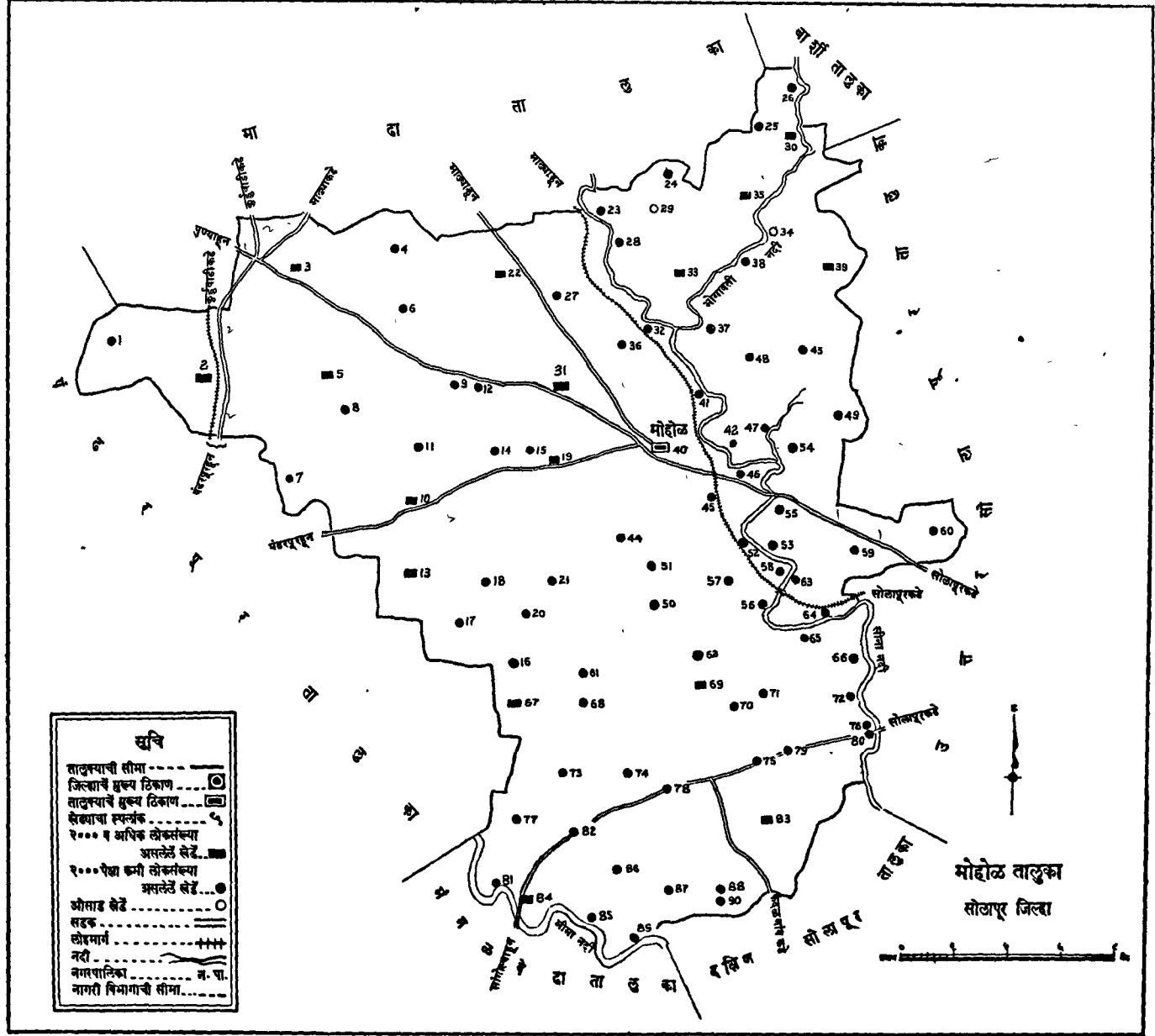
१२/३

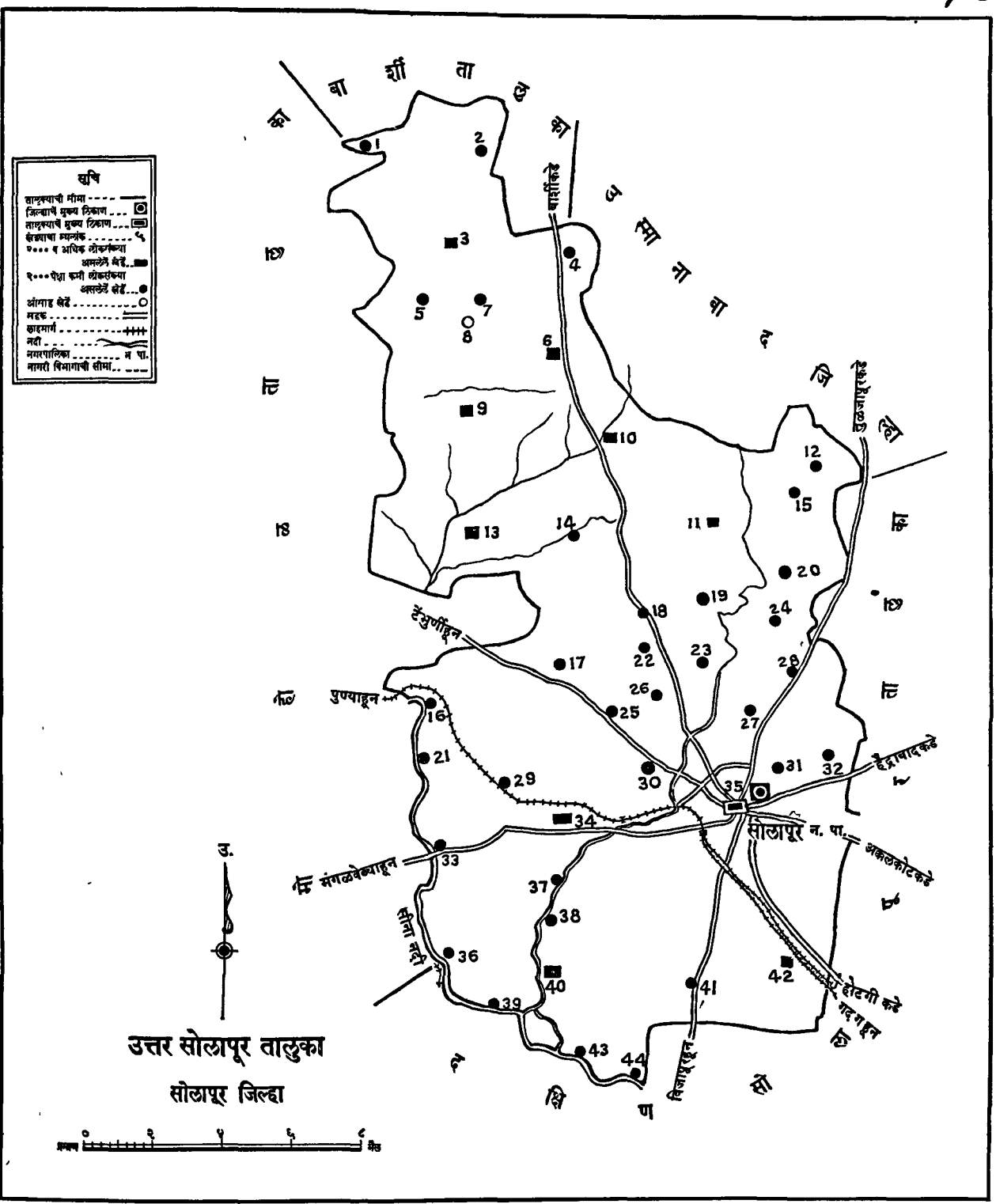


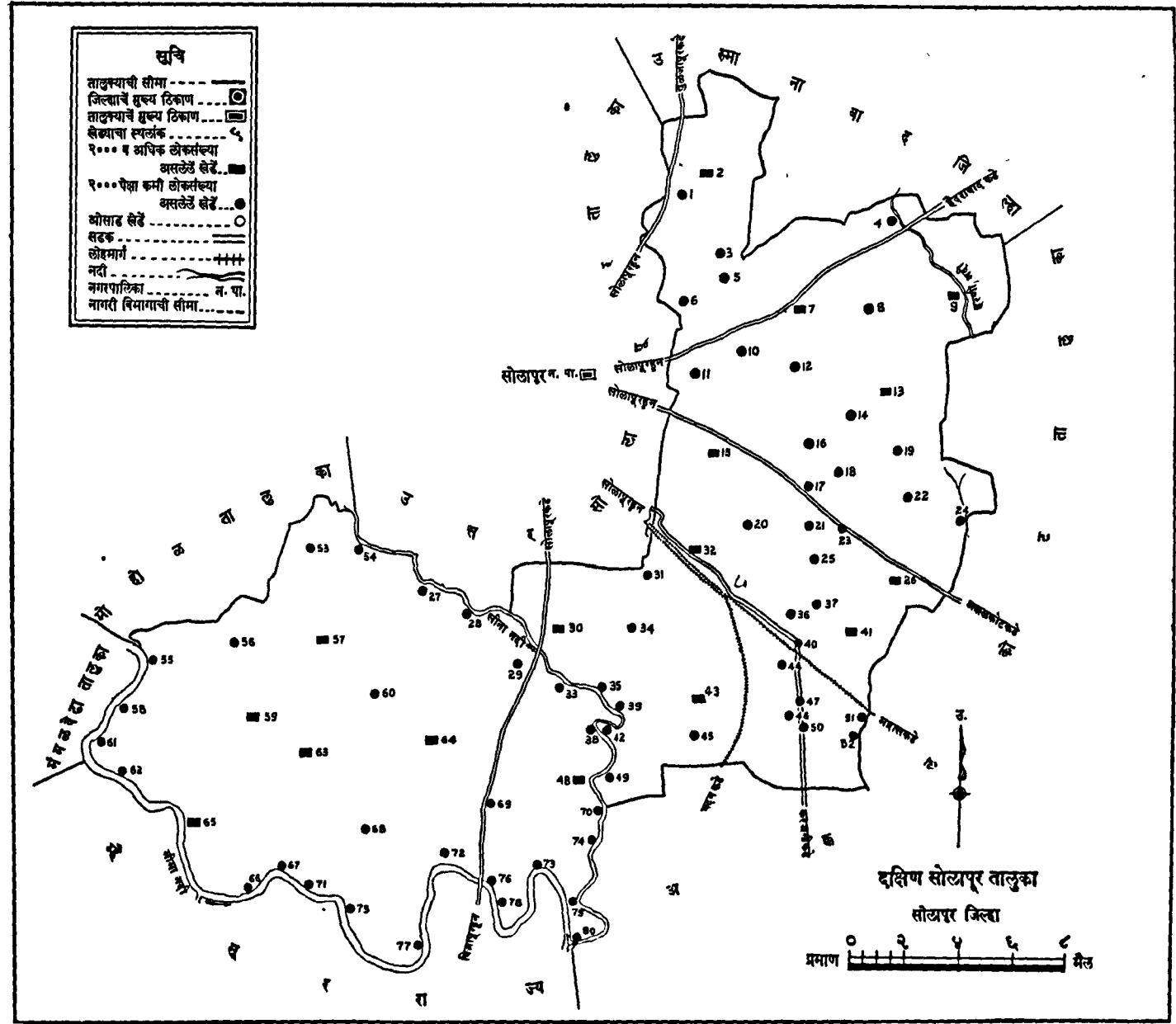
२५६

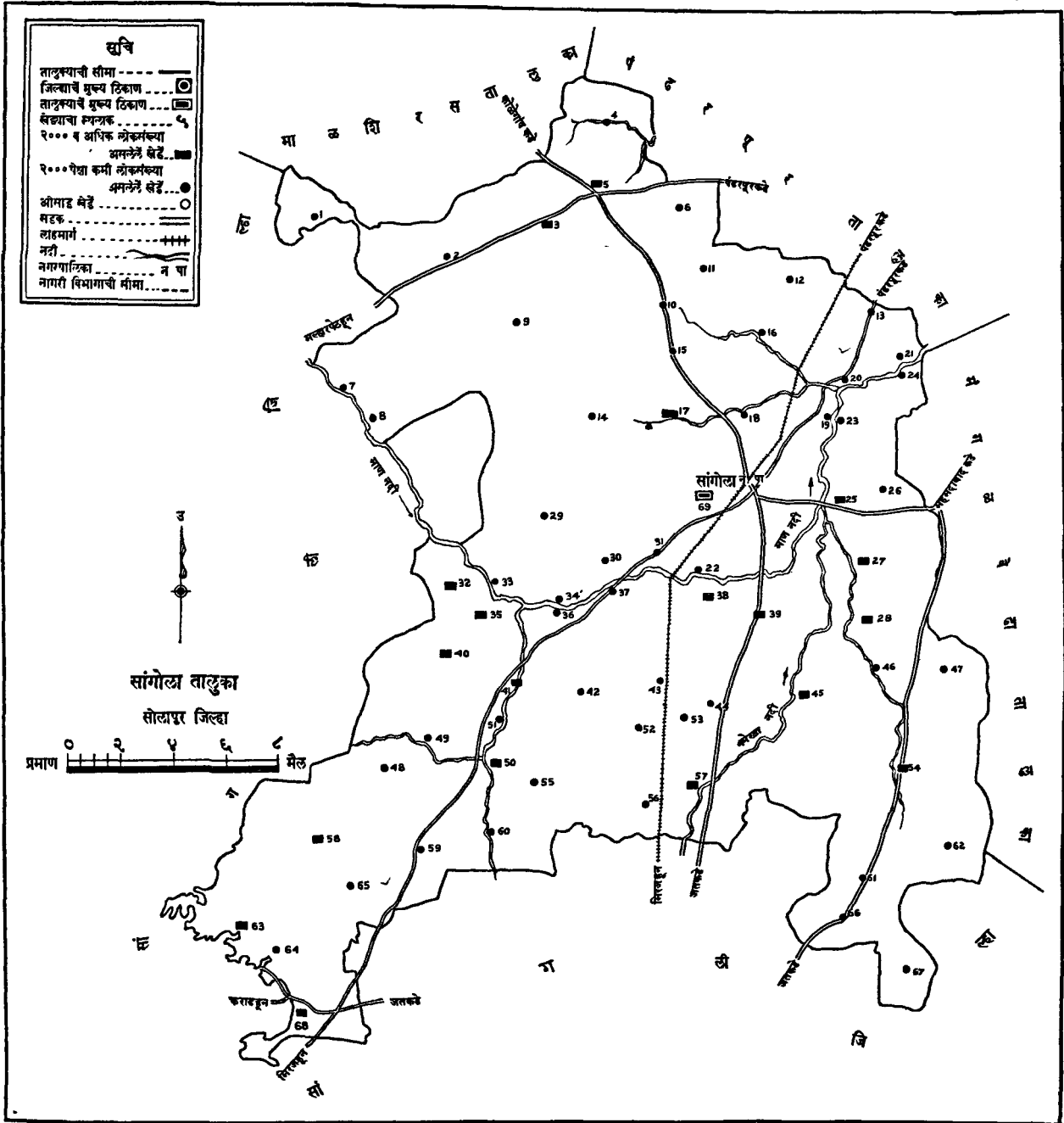






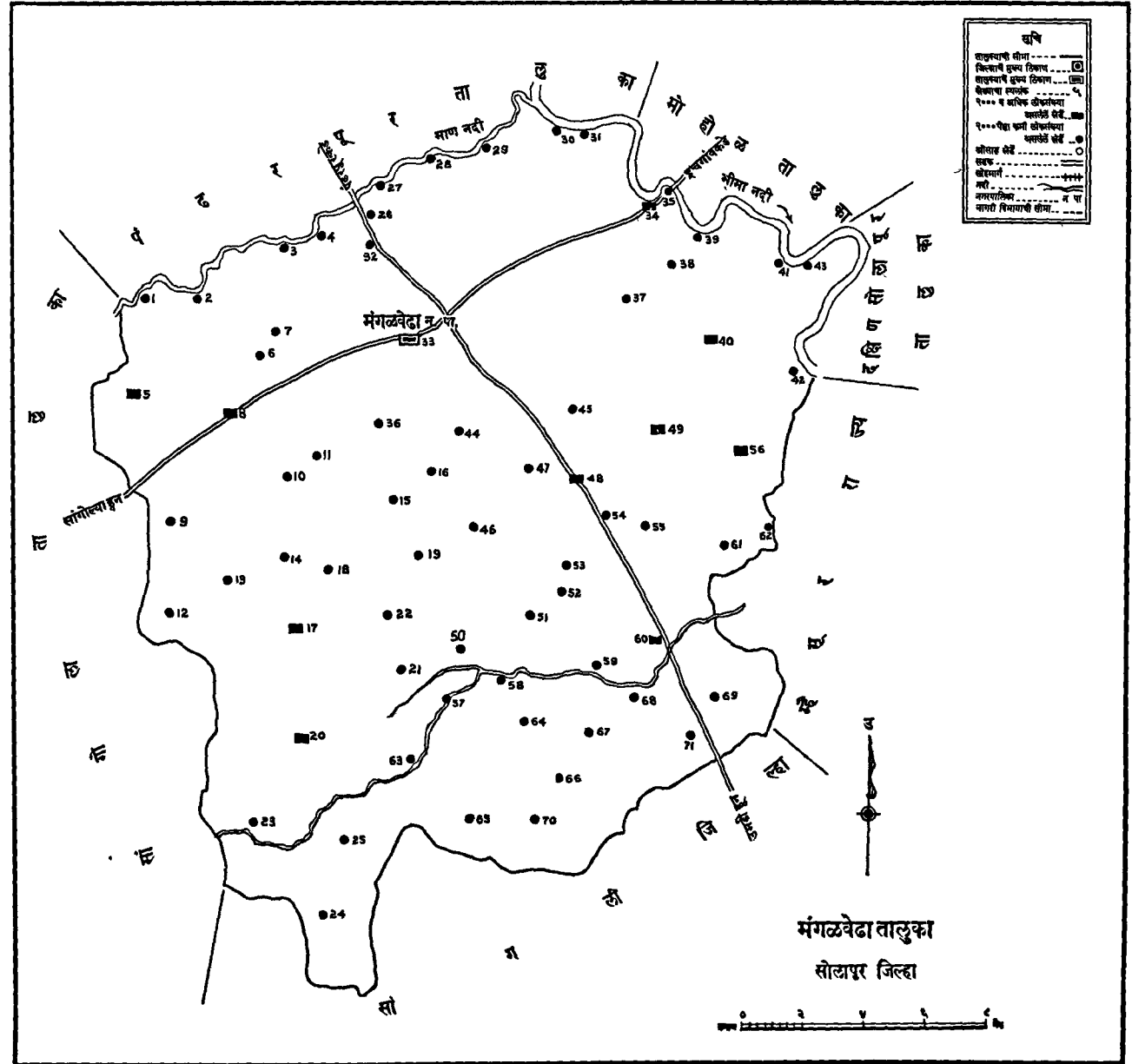




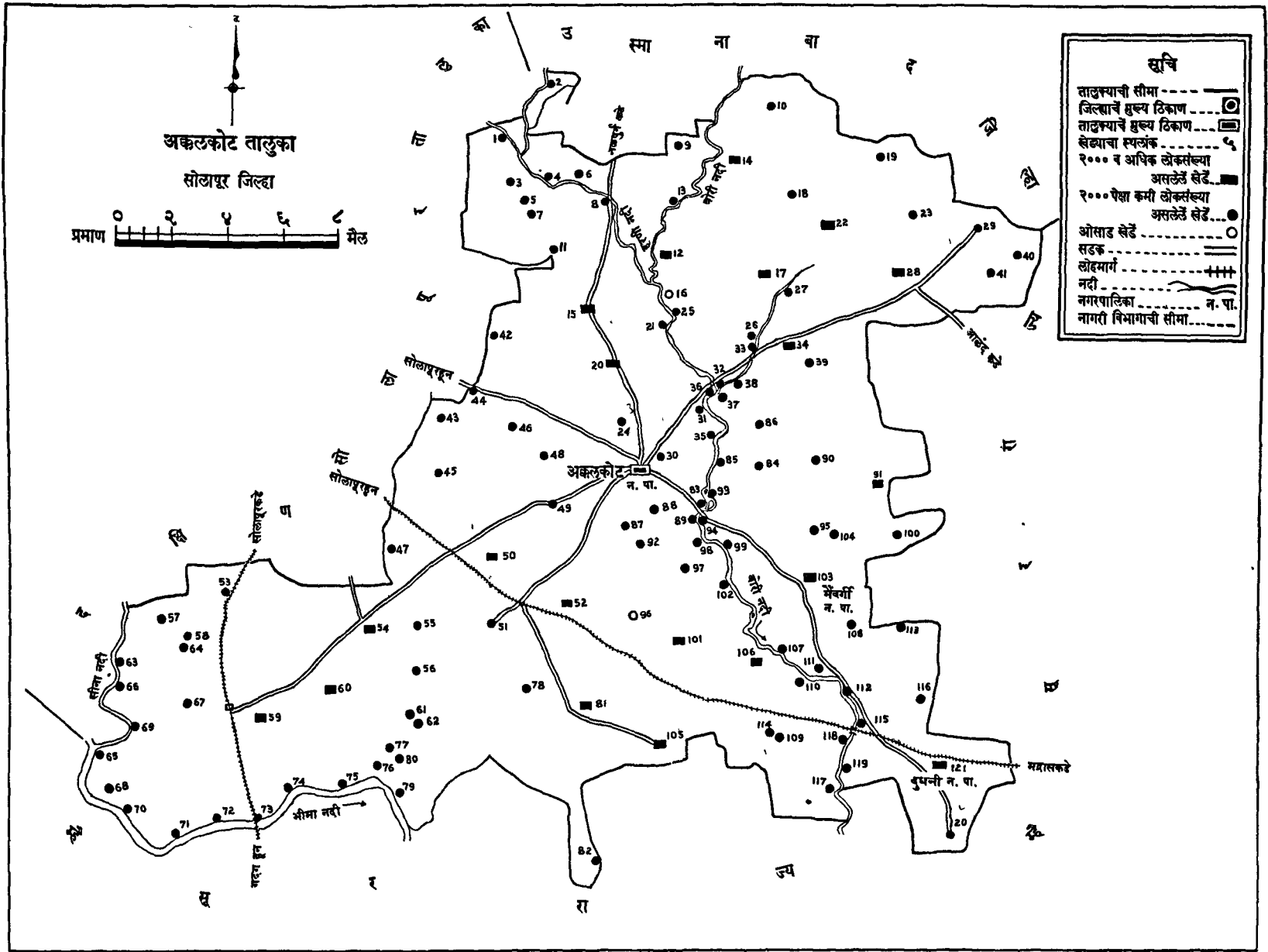


**संक्षिप्त**

तालुक्याची सीमा	-----
जिल्हाची मुख्य विभाग	-----
तालुक्याची मुख्य विभाग	-----
तालुक्याची स्वयंसेवक	●
१००० व अधिक लोकसंख्या	■
२००० पेक्षा कमी लोकसंख्या	○
लोकसंख्या	○
राजधानी	◆
नगरपालिका	◆
वायवीय विभागाची सीमा	-----

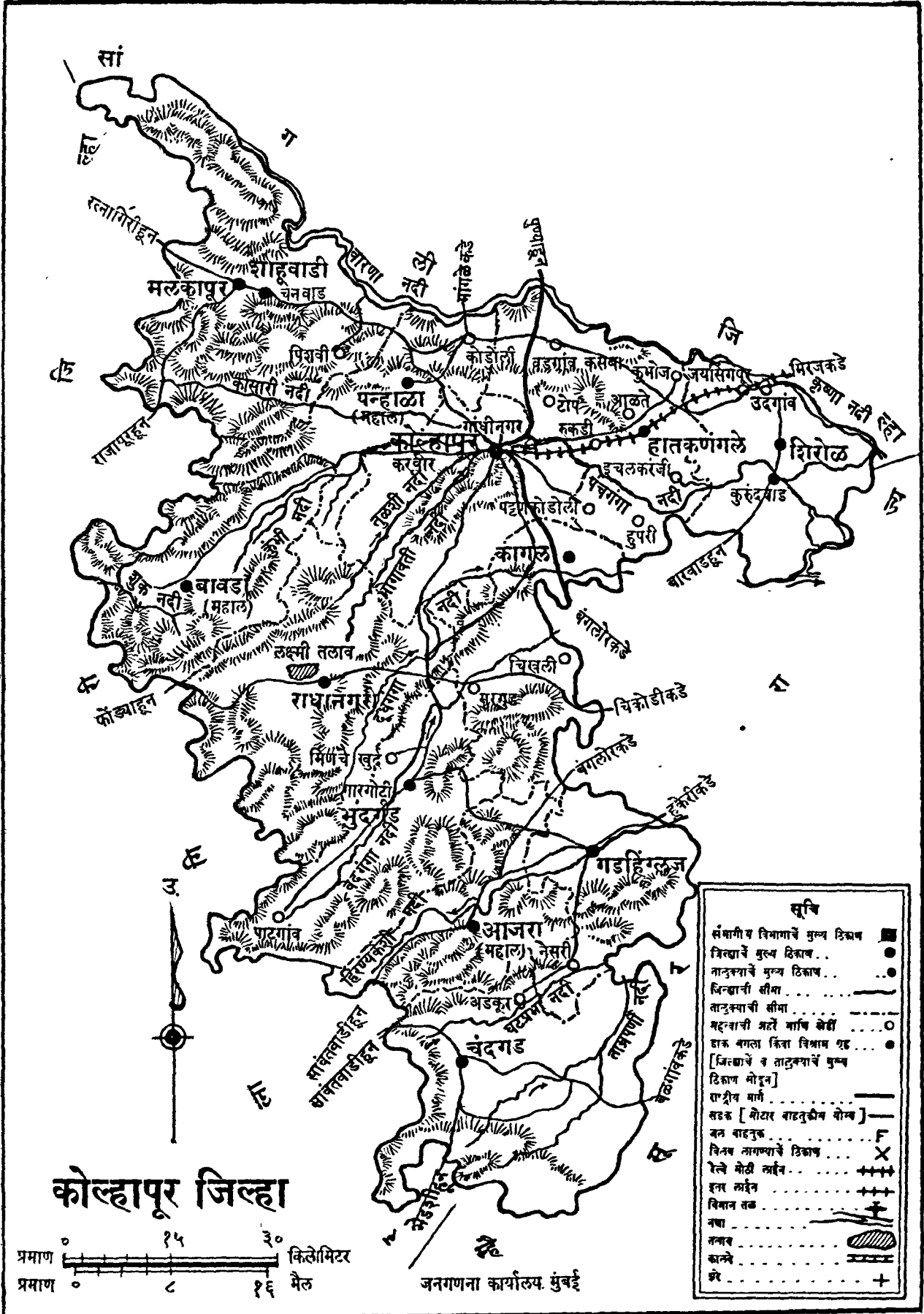


५३४



१२/११

कोल्हापूर जिल्हा



**सूचि**

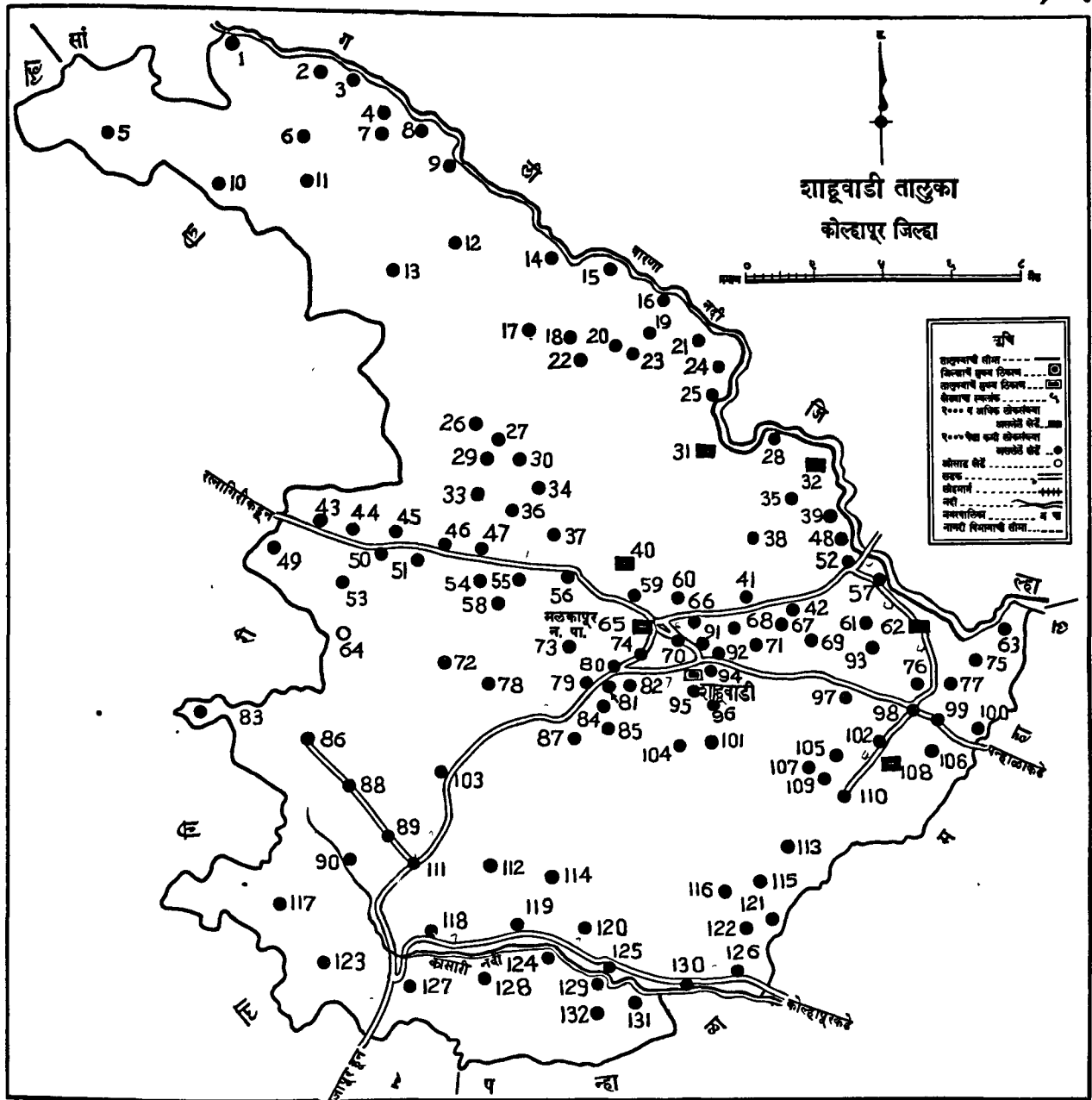
संभागीय विभागाचे मुख्य ठिकाण	■
विस्तारचे मुख्य ठिकाण	●
ताटुक्याचे मुख्य ठिकाण	○
विस्ताराची सीमा	.....
ताटुक्याची सीमा	-----
महत्वाची असे मार्ग केडी	○
हाक बगला किंवा विश्राम थंड	●
[जिल्हाचे व ताटुक्याचे मुख्य ठिकाण सोडून]	
राश्रीय मार्ग	—
सडक [मोटर वाहतूकीय योग्य]	—
बस वाहतूक	F
विश्व लागण्याचे ठिकाण	X
रेल्वे मोठी लाईन	+++
इतर लाईन	++
विमान सडक	+
नद्या	~~~~~
तलाव	▨
कालवे	▨
शे	+

# कोल्हापूर जिल्हा

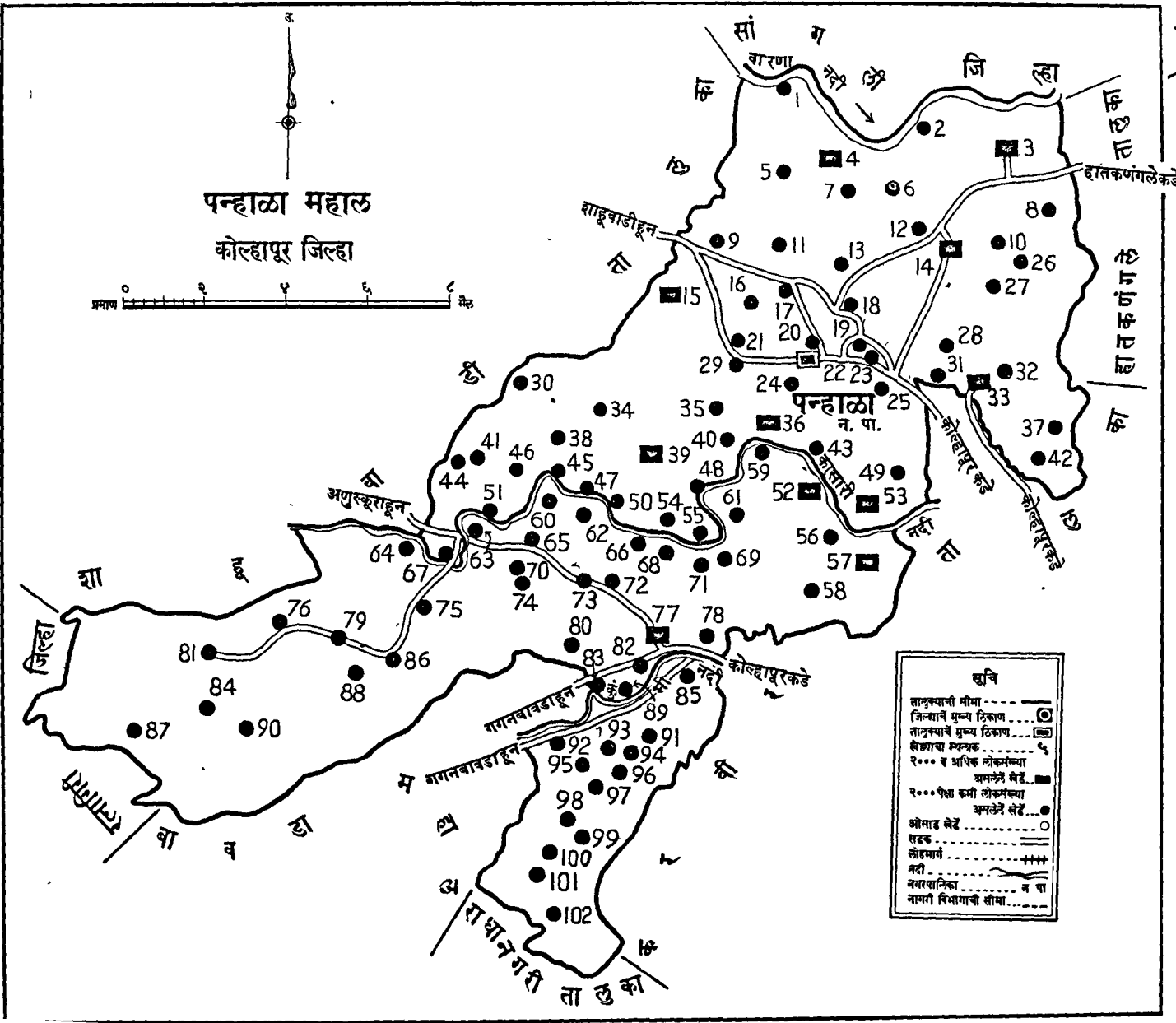
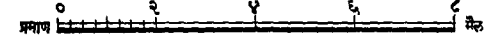
प्रमाण ० १५ ३० किलोमिटर  
 प्रमाण ० ८ १६ मैल

जनगणना कार्यालय मुंबई





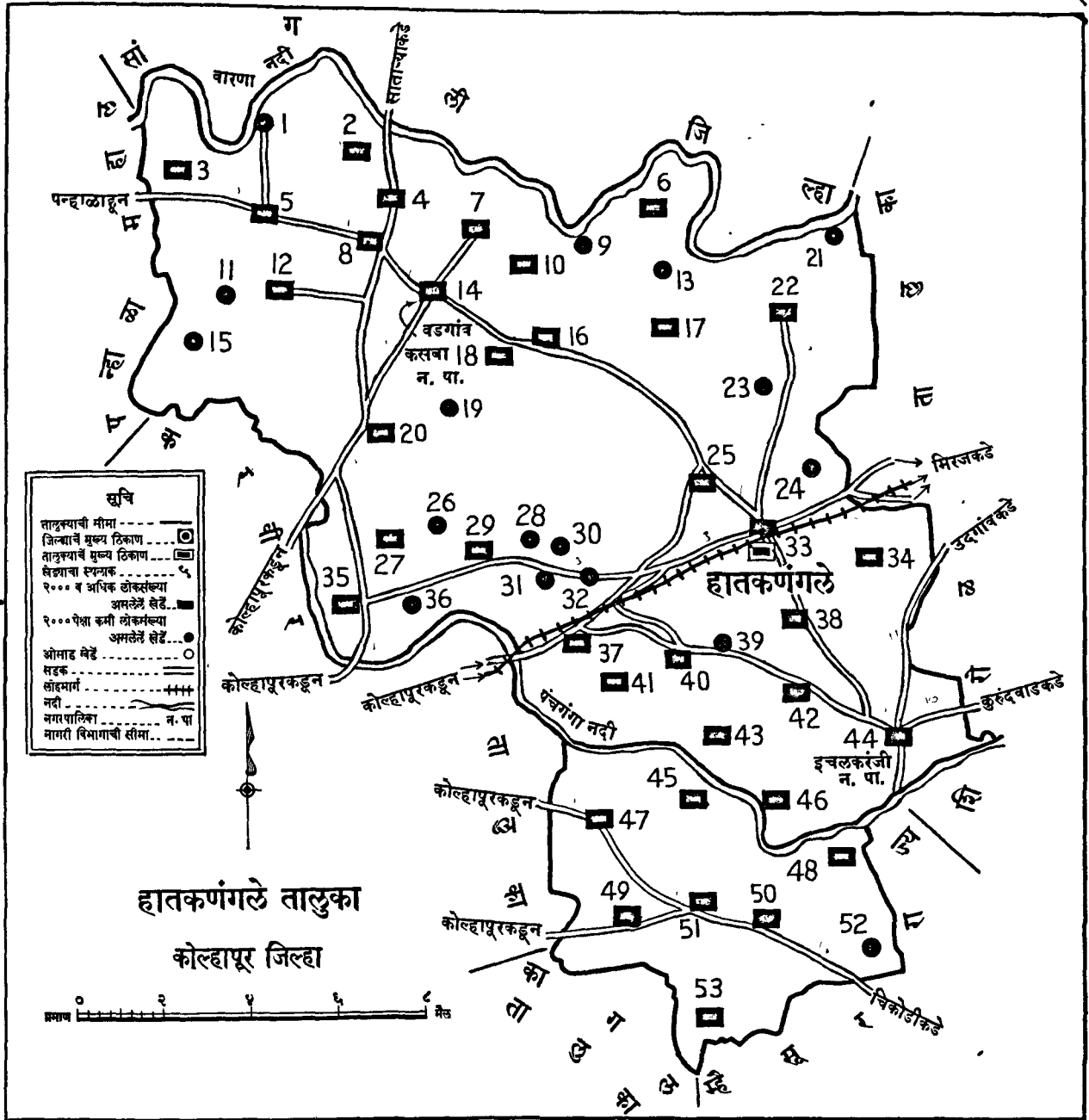
# पन्हाळा महाल कोल्हापूर जिल्हा

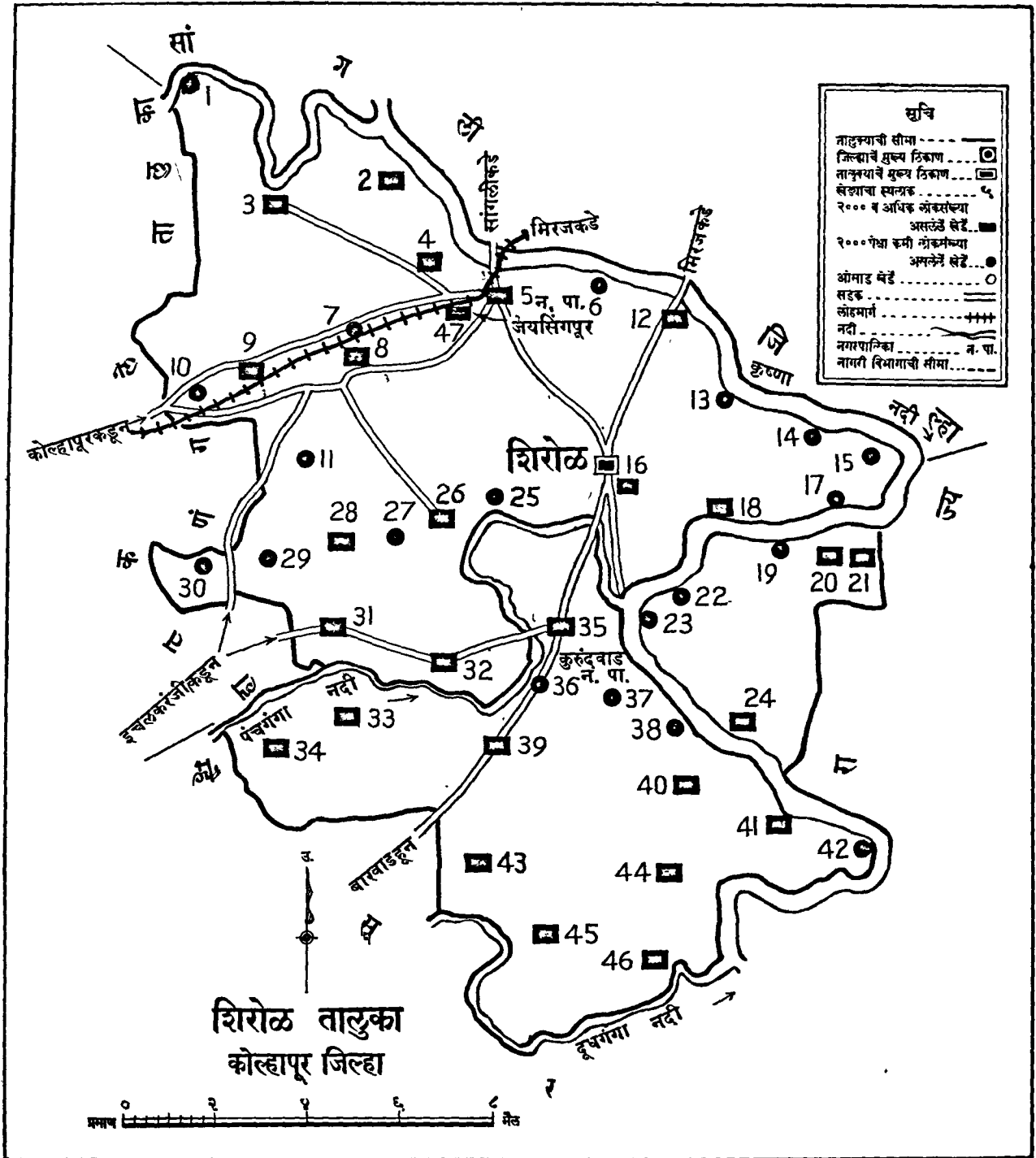


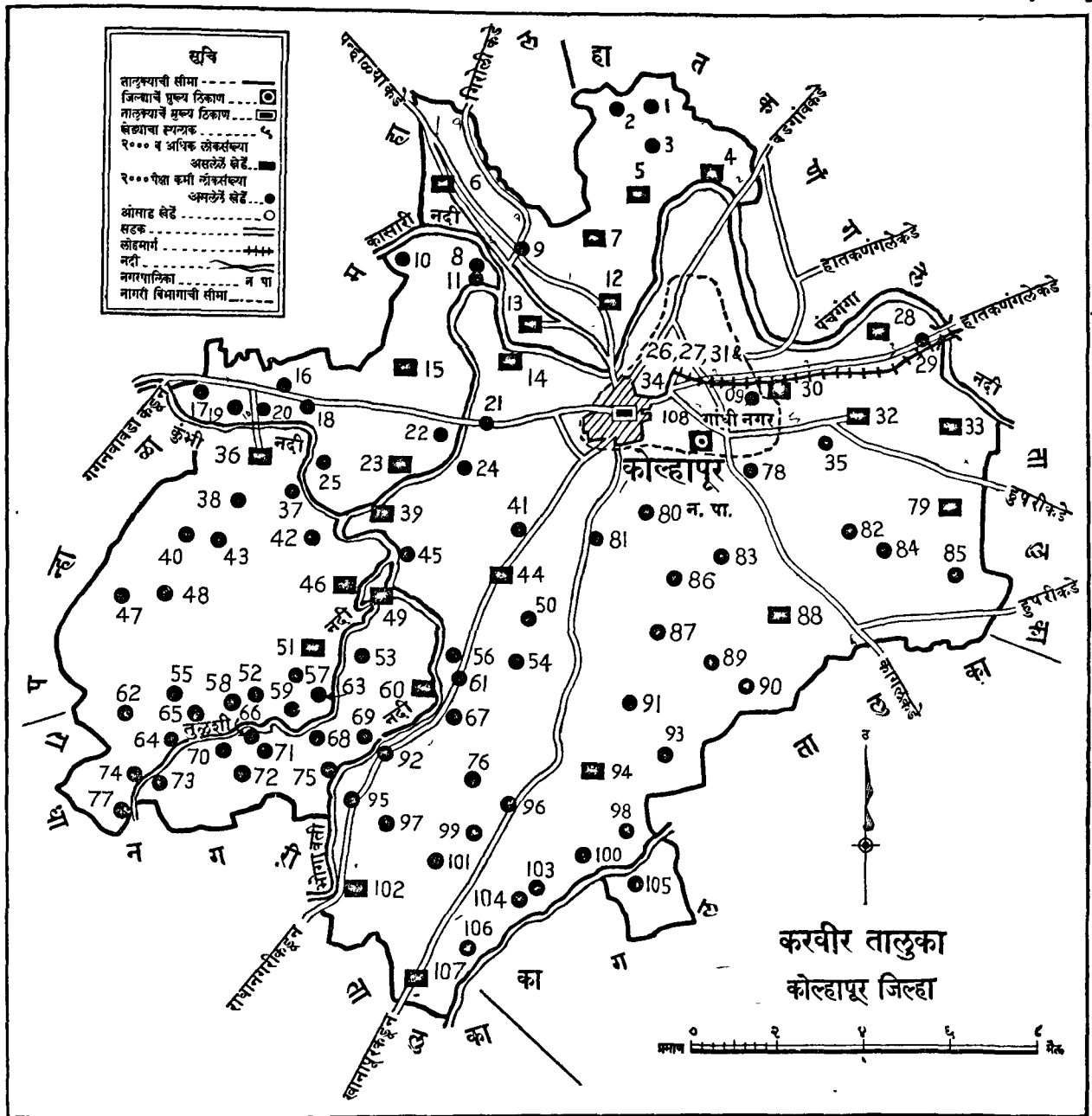
**सूचि**

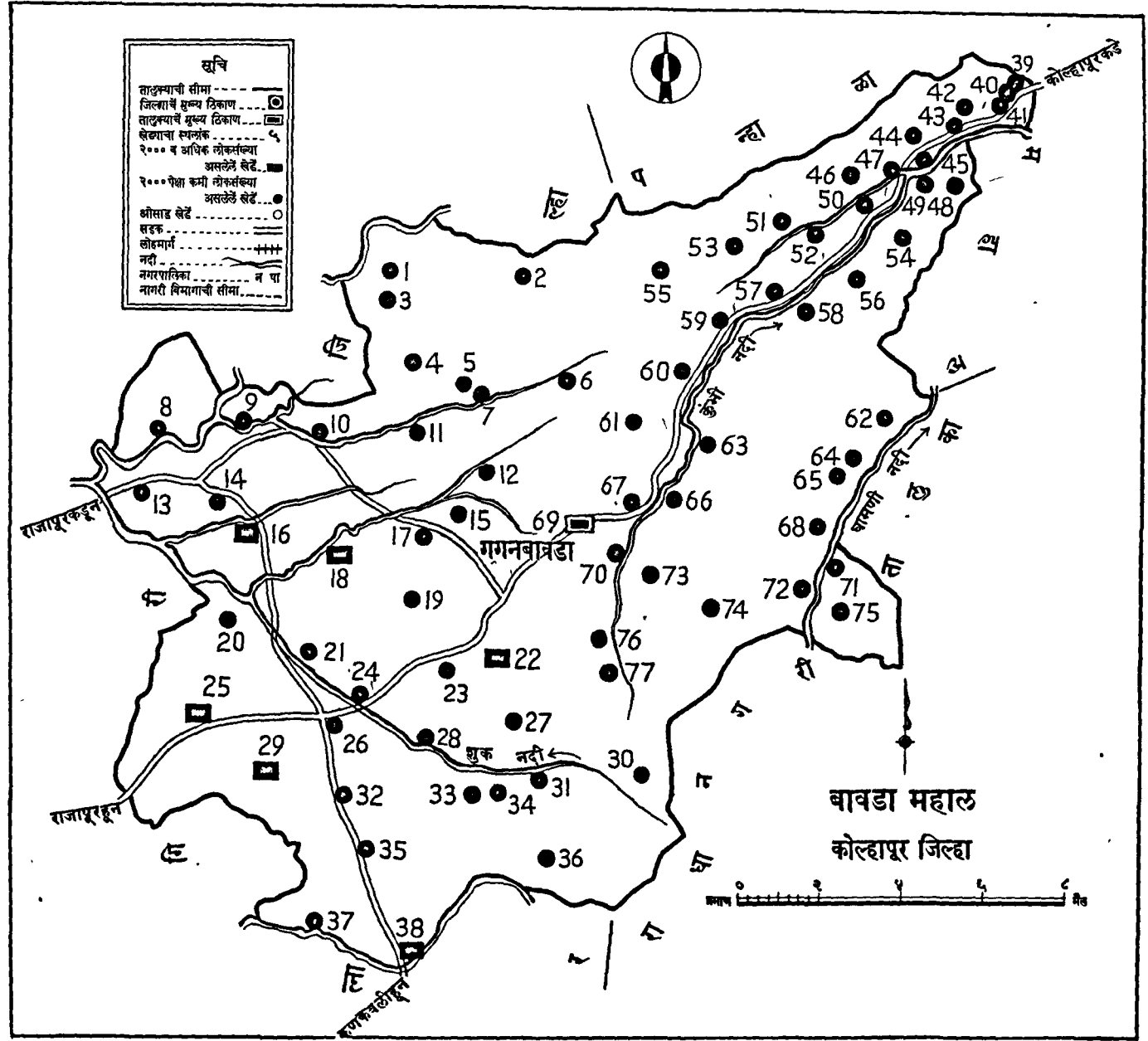
तालुक्याची सीमा	-----
जिल्हाचे मुख्य ठिकाण	-----
तालुक्याचे मुख्य ठिकाण	[Icon]
लेखशाखा स्थानक	[Icon]
२००० व अधिक लोकसंख्या असलेले गावे	[Icon]
२००० पेक्षा कमी लोकसंख्या असलेले गावे	[Icon]
ओसाड गावे	[Icon]
सडक	[Icon]
कोहमास	[Icon]
नदी	[Icon]
नगरपालिका	[Icon]
नामनी विभागाची सीमा	[Icon]

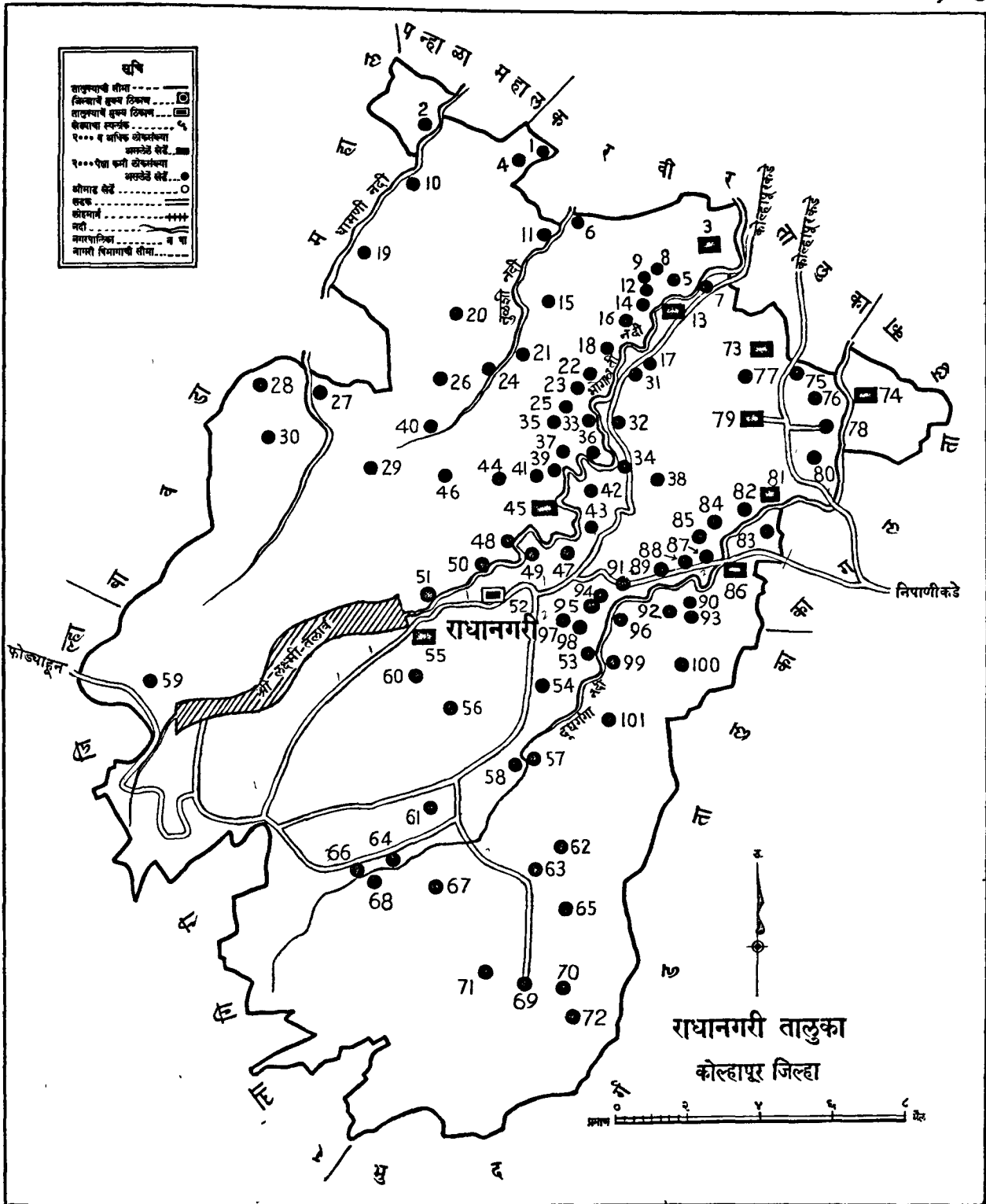
०६३

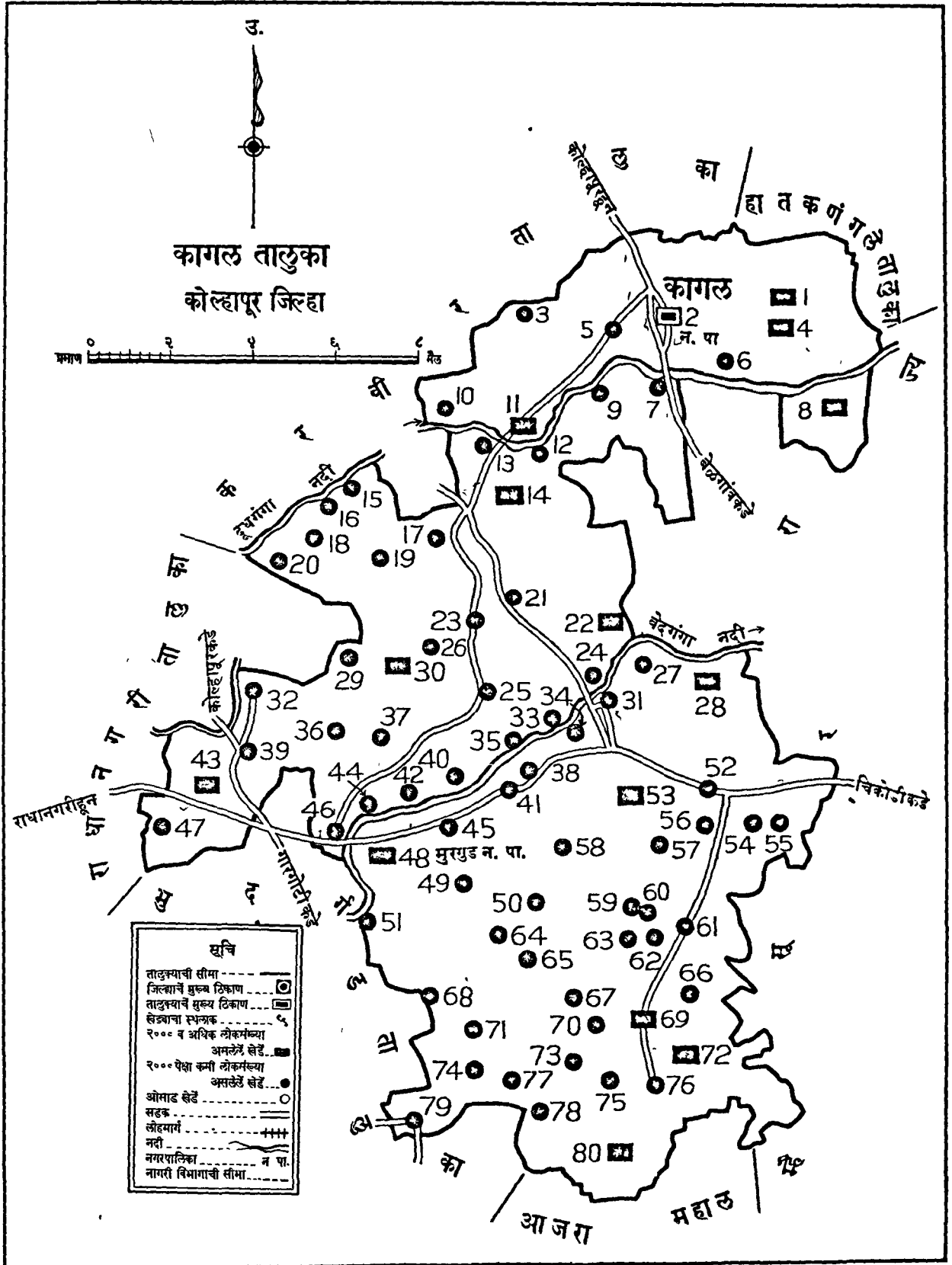




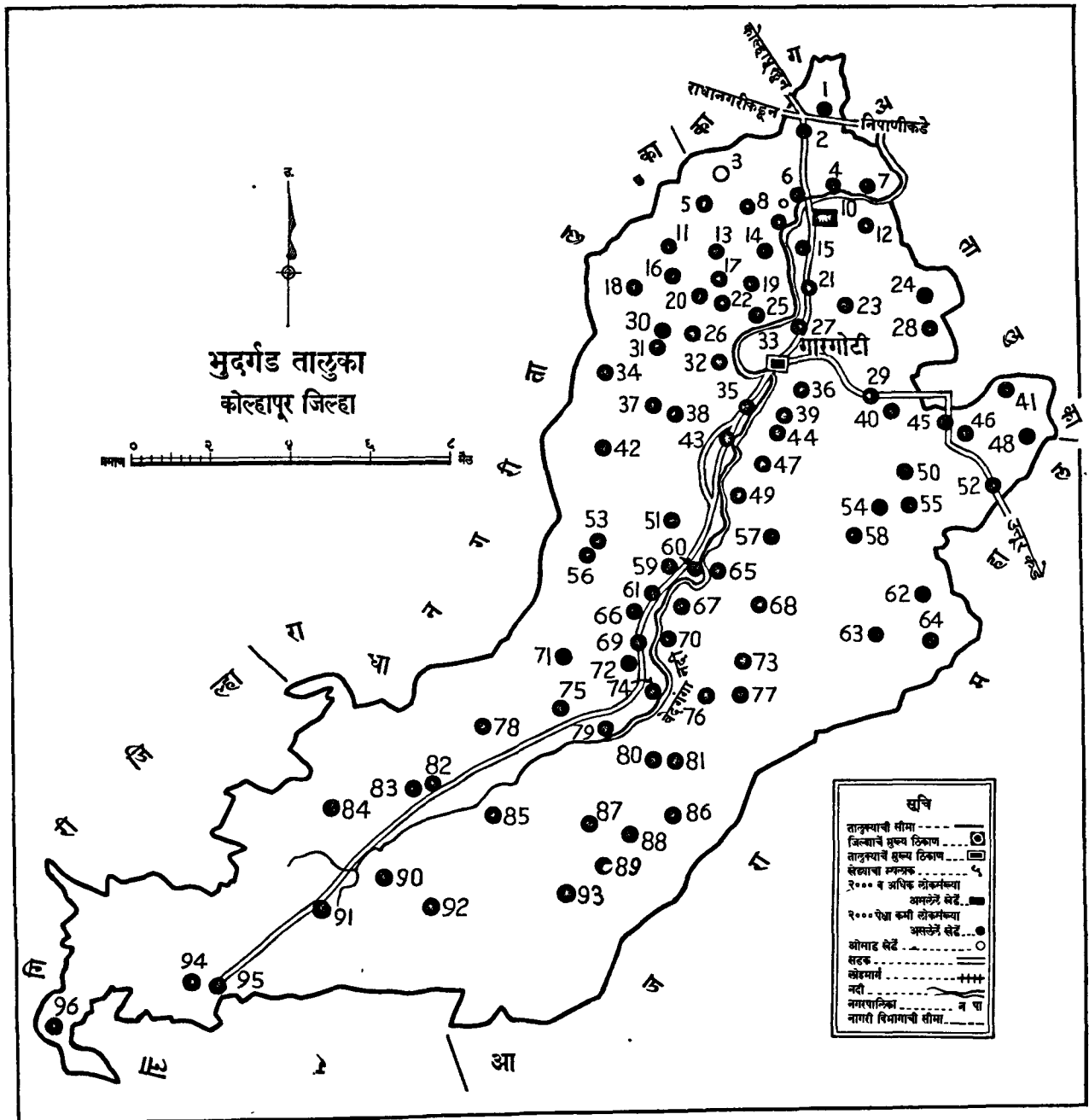


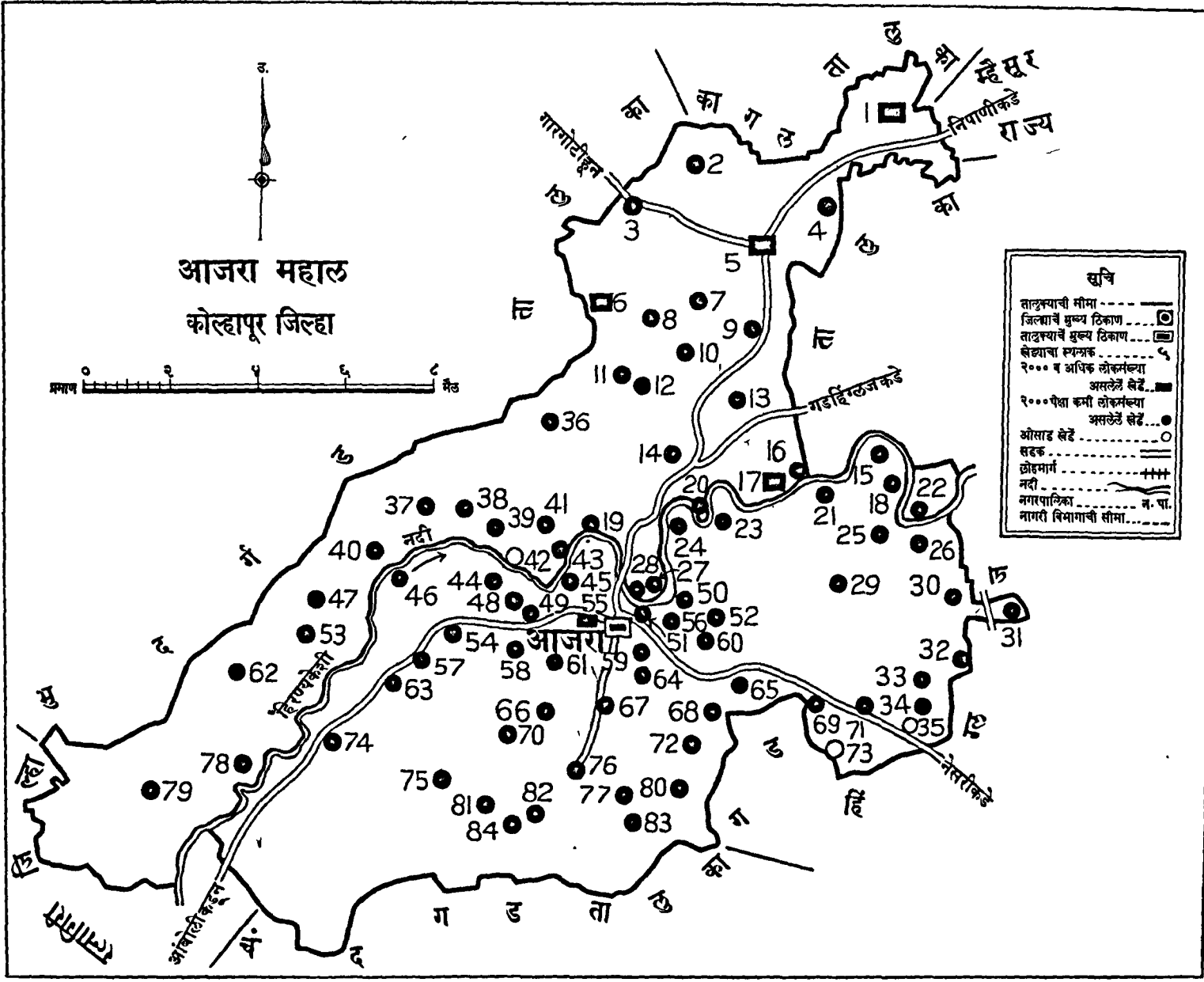


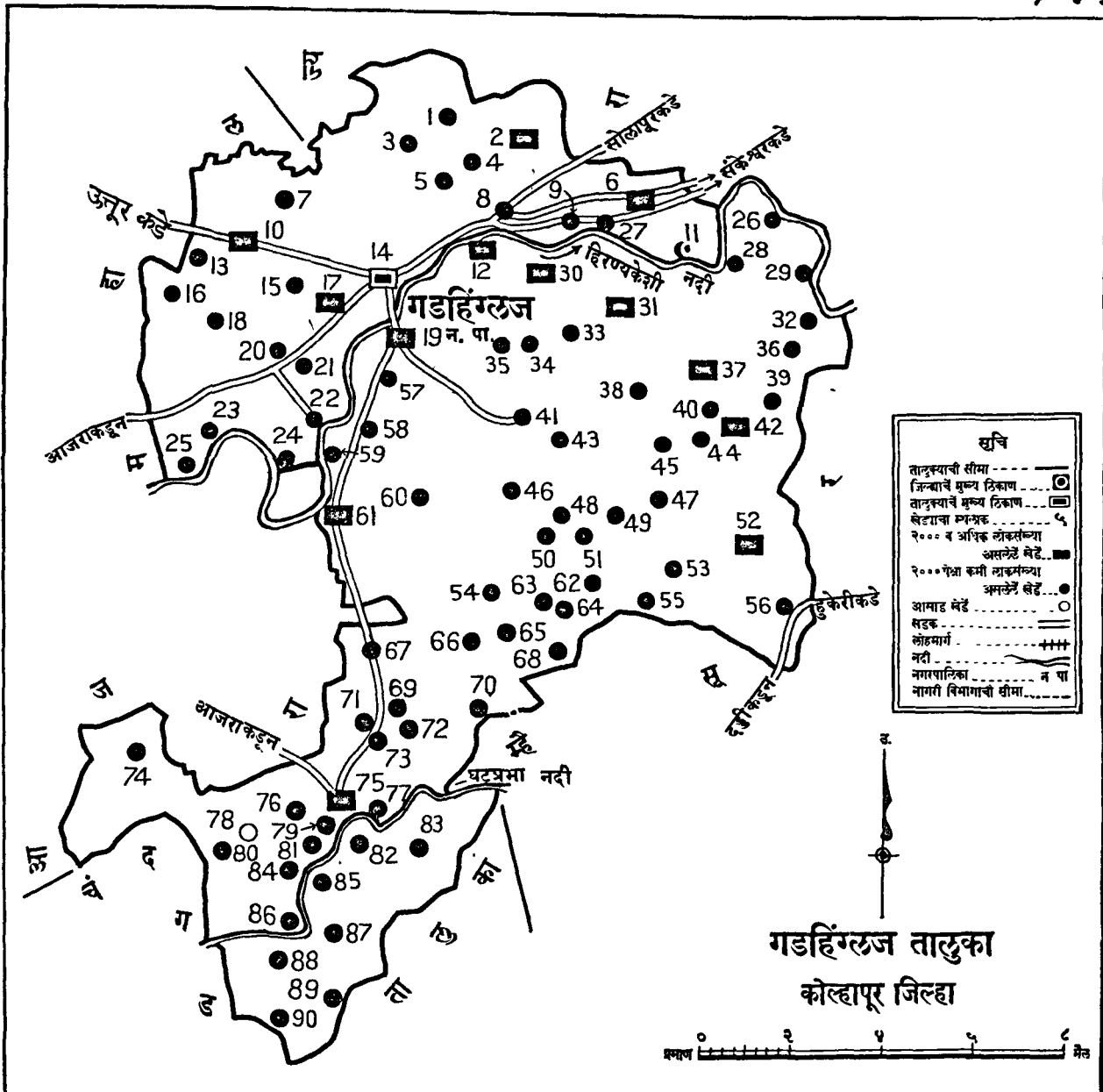


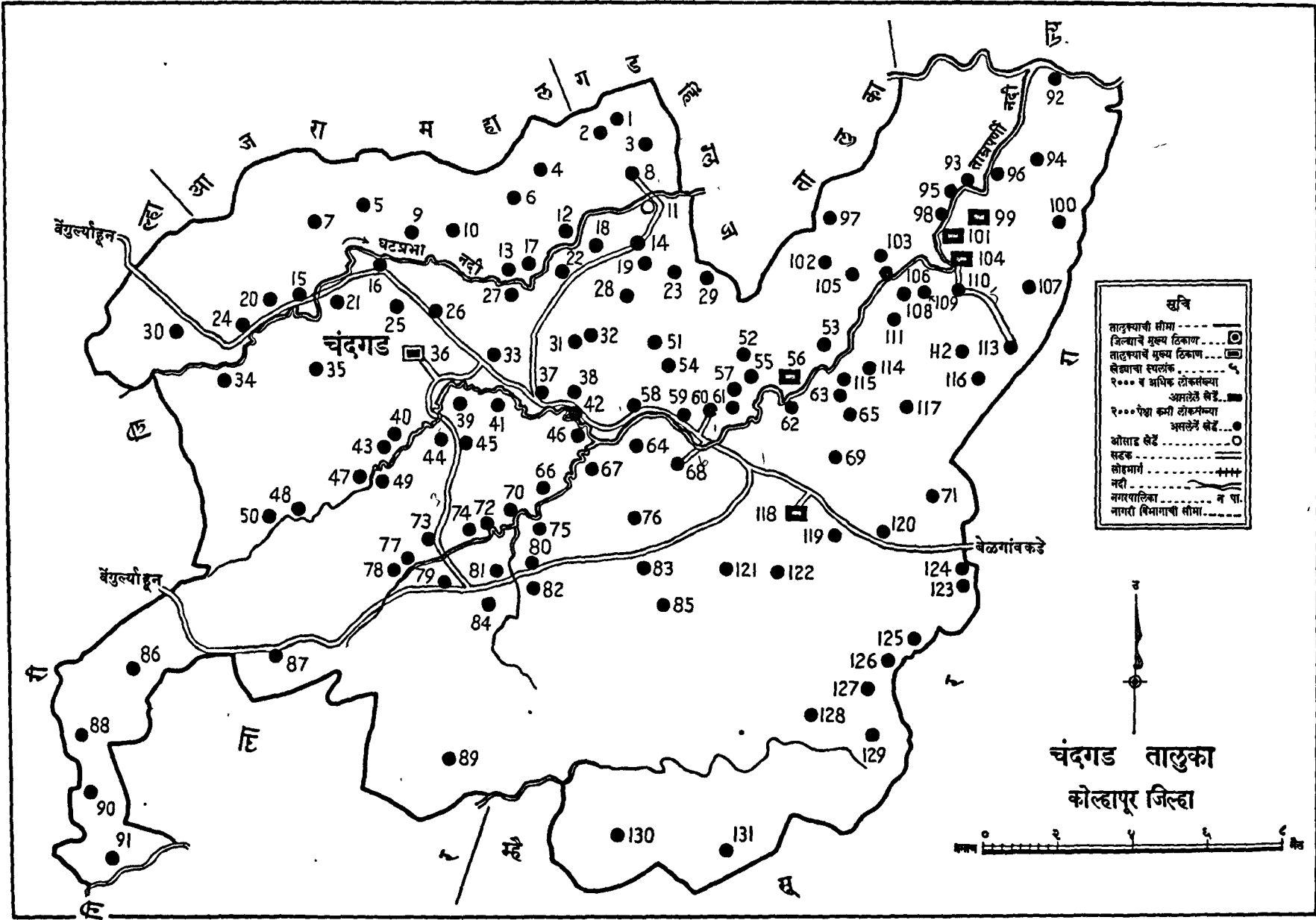




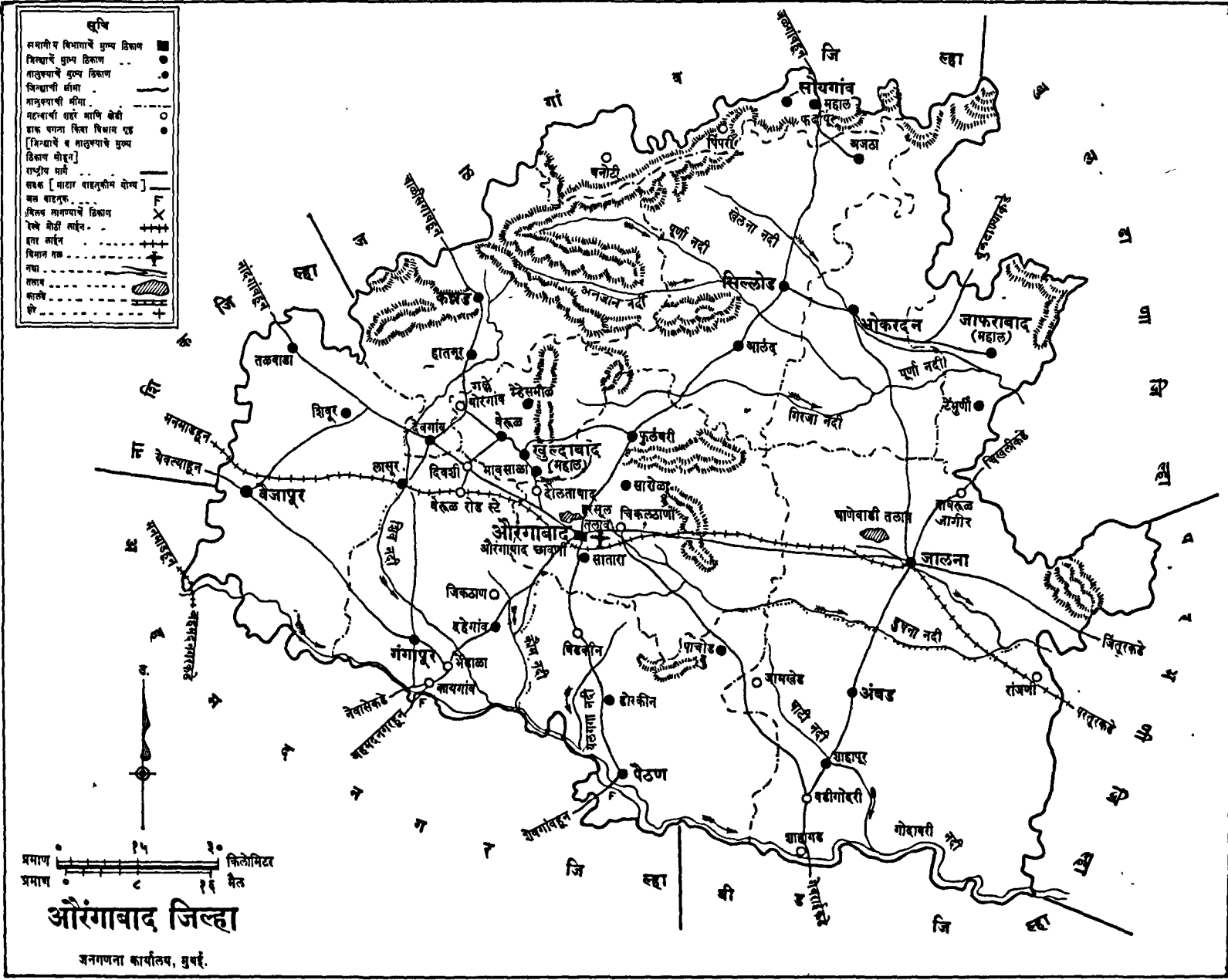








औरंगाबाद जिल्हा

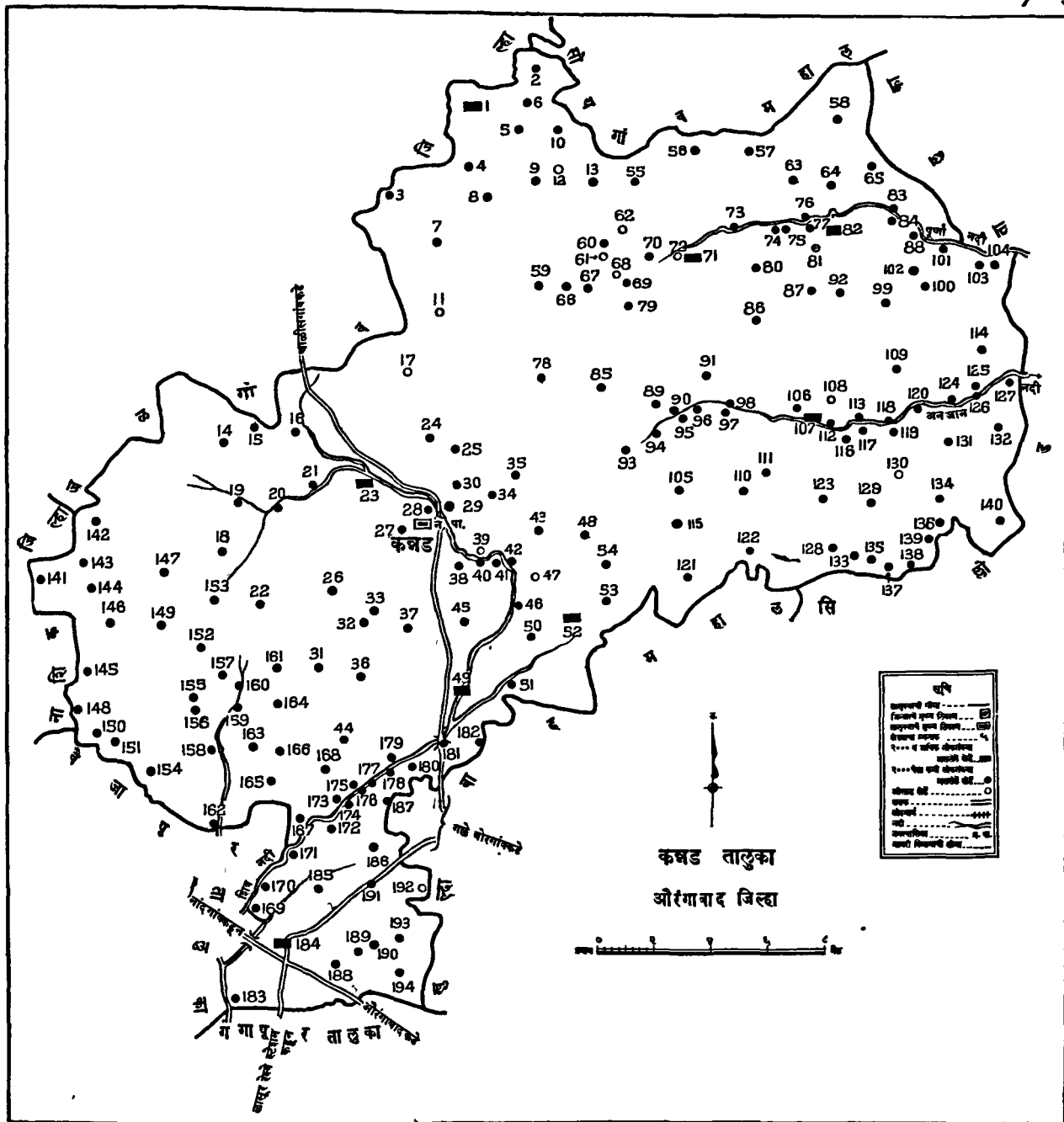


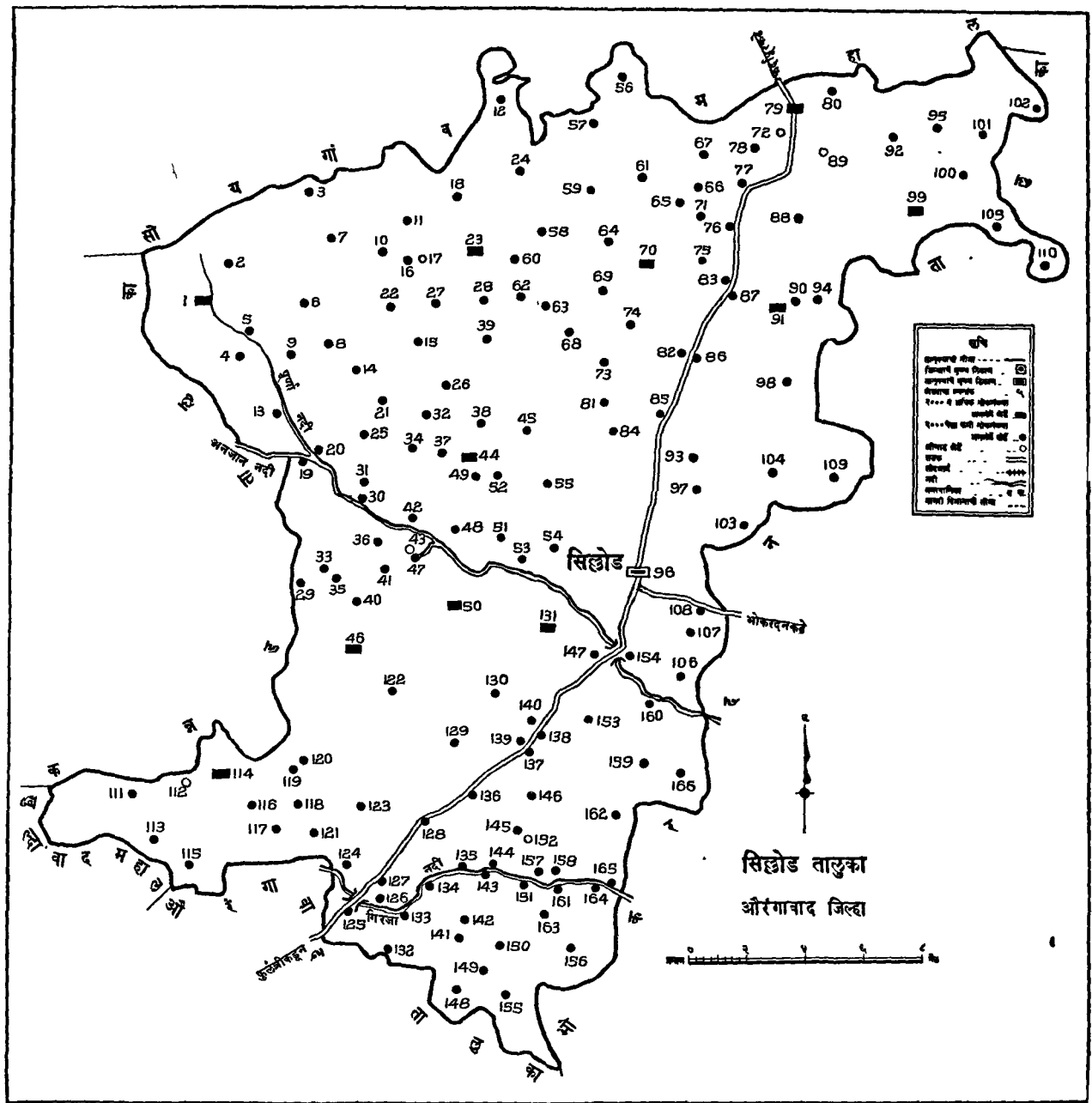
- सूचि**
- संघीय व विभागाचे मुख्य ठिकाण
  - विभागाचे मुख्य ठिकाण
  - तालुक्याचे मुख्य ठिकाण
  - विभागाची सीमा
  - तालुक्याची सीमा
  - महत्त्वाची शहरे आणि क्षेत्रे
  - डाक पत्रालिका विभाग पट्टे
  - [कि-घा-पे व तालुक्याचे मुख्य ठिकाण सोडून]
  - राष्ट्रीय मार्ग
  - राज्य [ यादव वाहतूकीय क्षेत्र ]
  - बस वाहतूक
  - प्रमुख सागण्याचे ठिकाण
  - रेल्वे मोठी लाईन
  - हवा मार्ग
  - विकास मार्ग
  - नद्या
  - तलाव
  - कालवे
  - से

प्रमाण ० १५ ३० किलोमीटर  
 प्रमाण ० ८ १६ मैल

**औरंगाबाद जिल्हा**

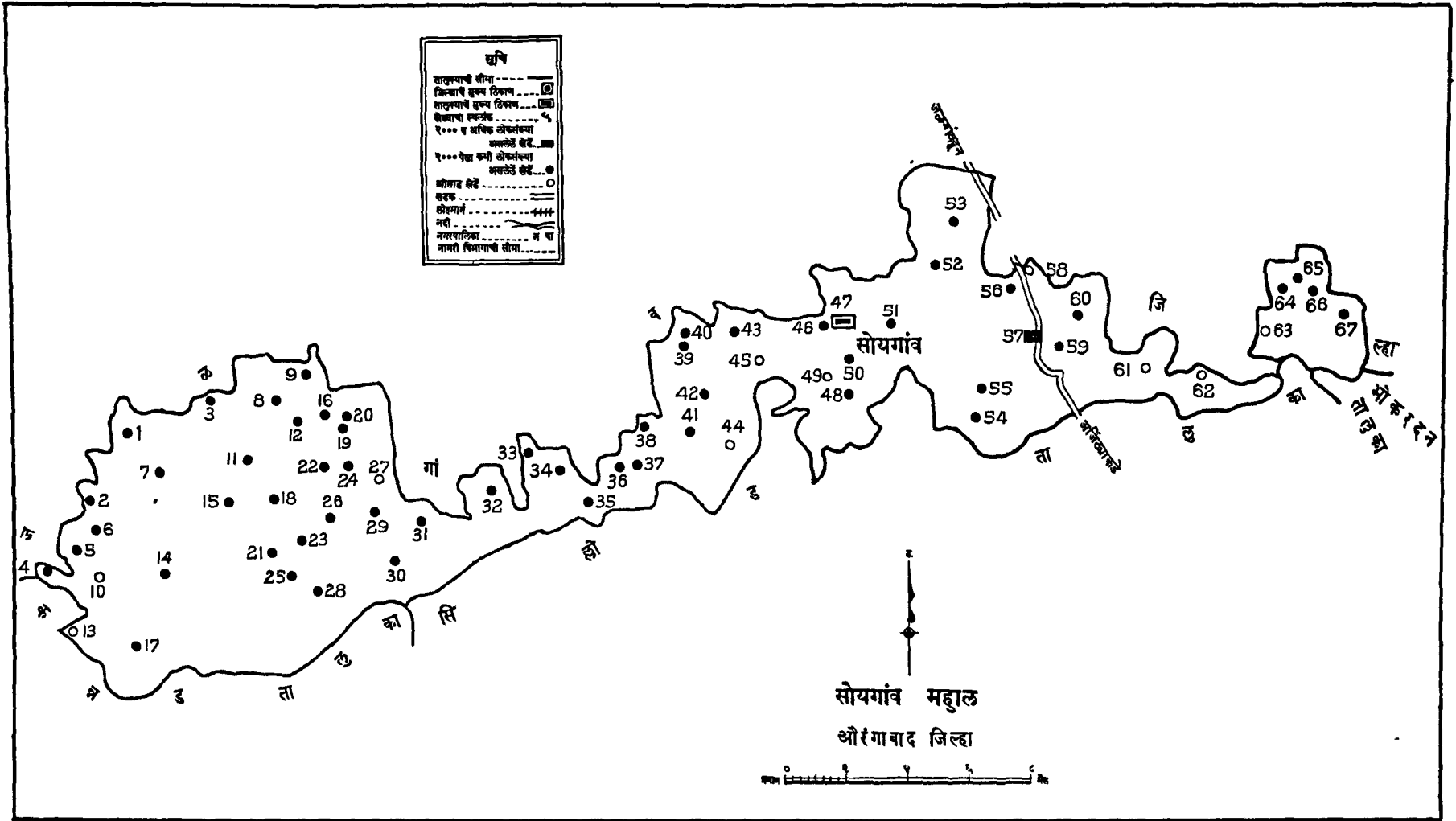
जनगणना कार्यालय, मुंबई.



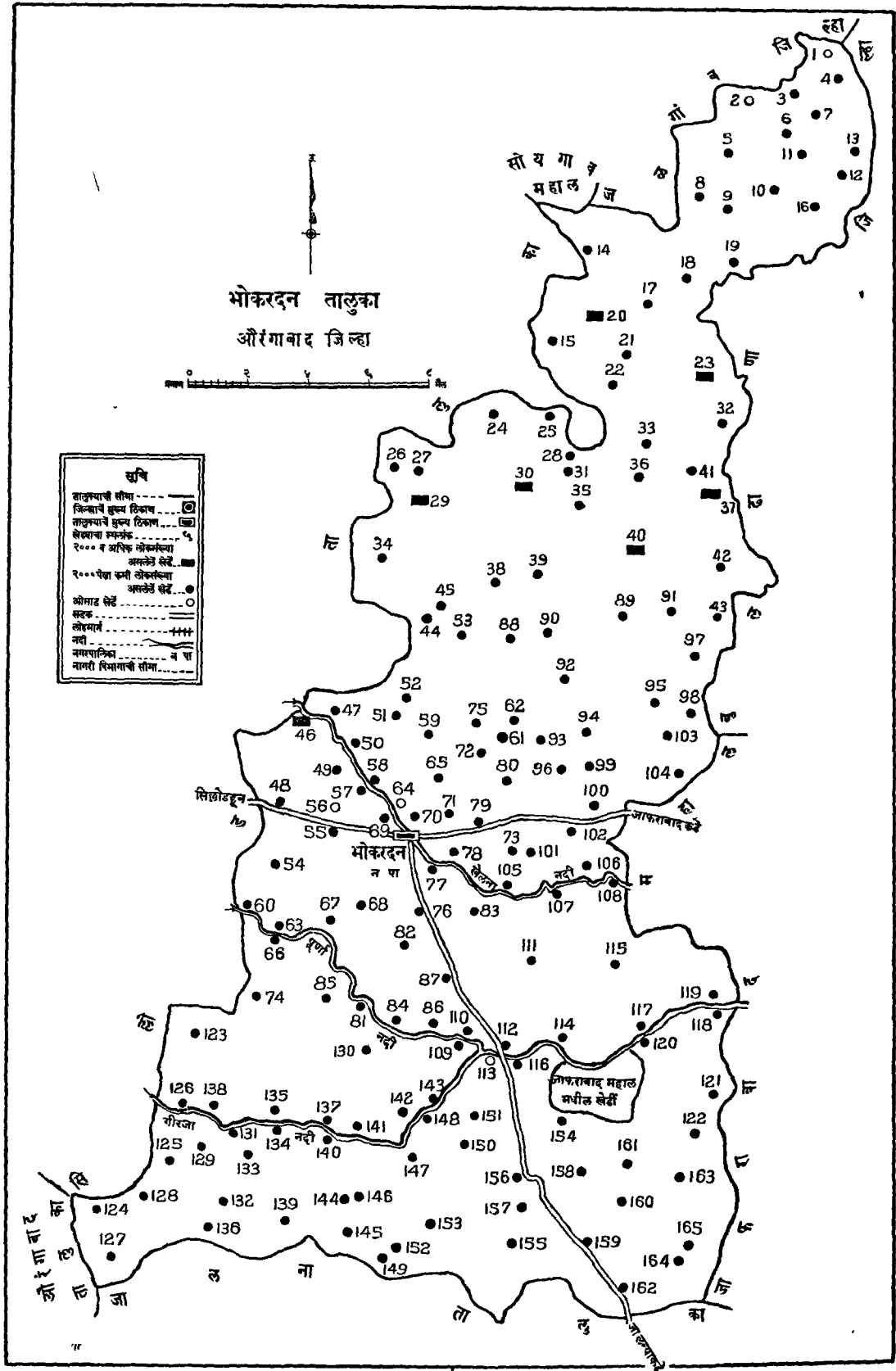


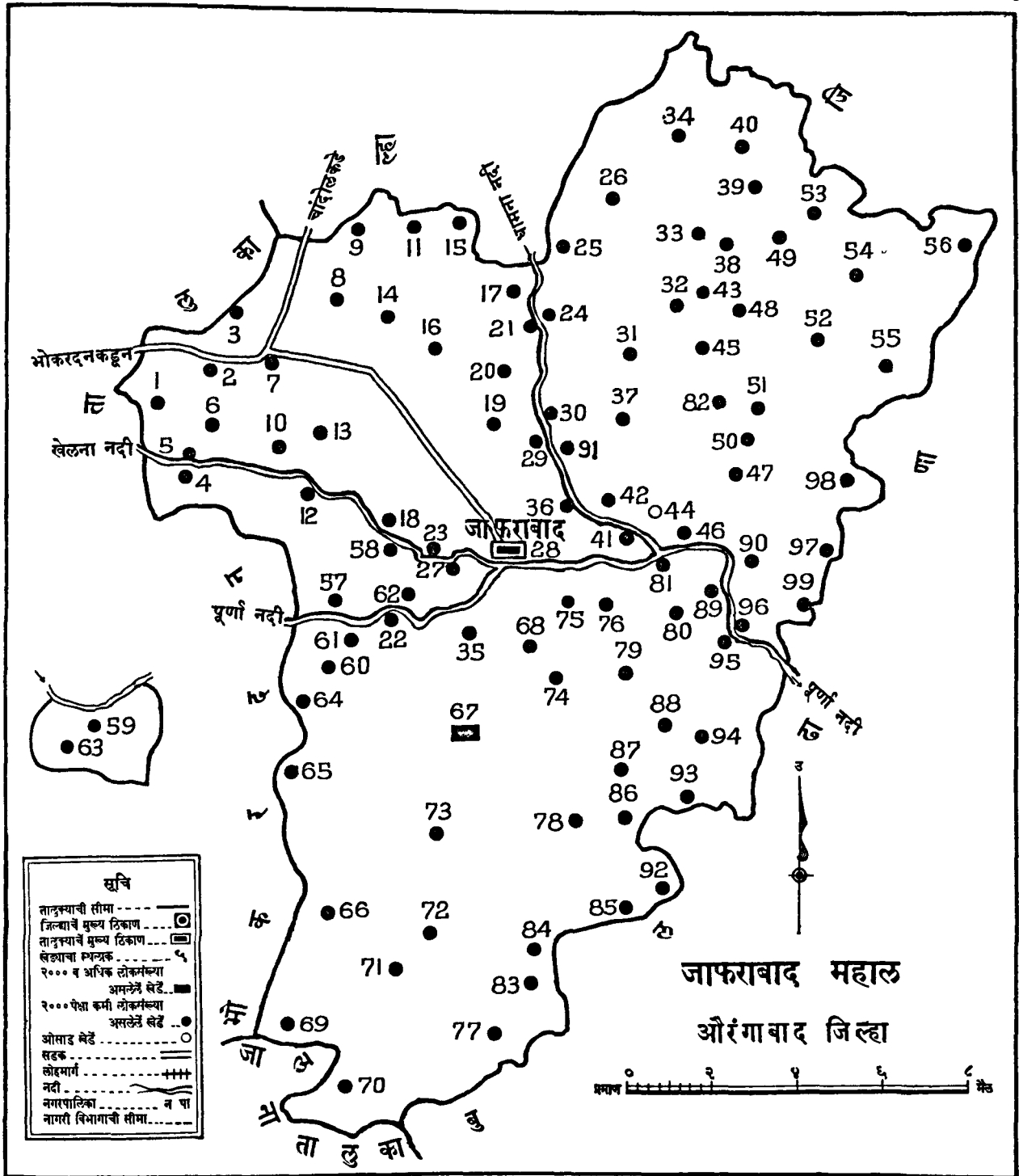


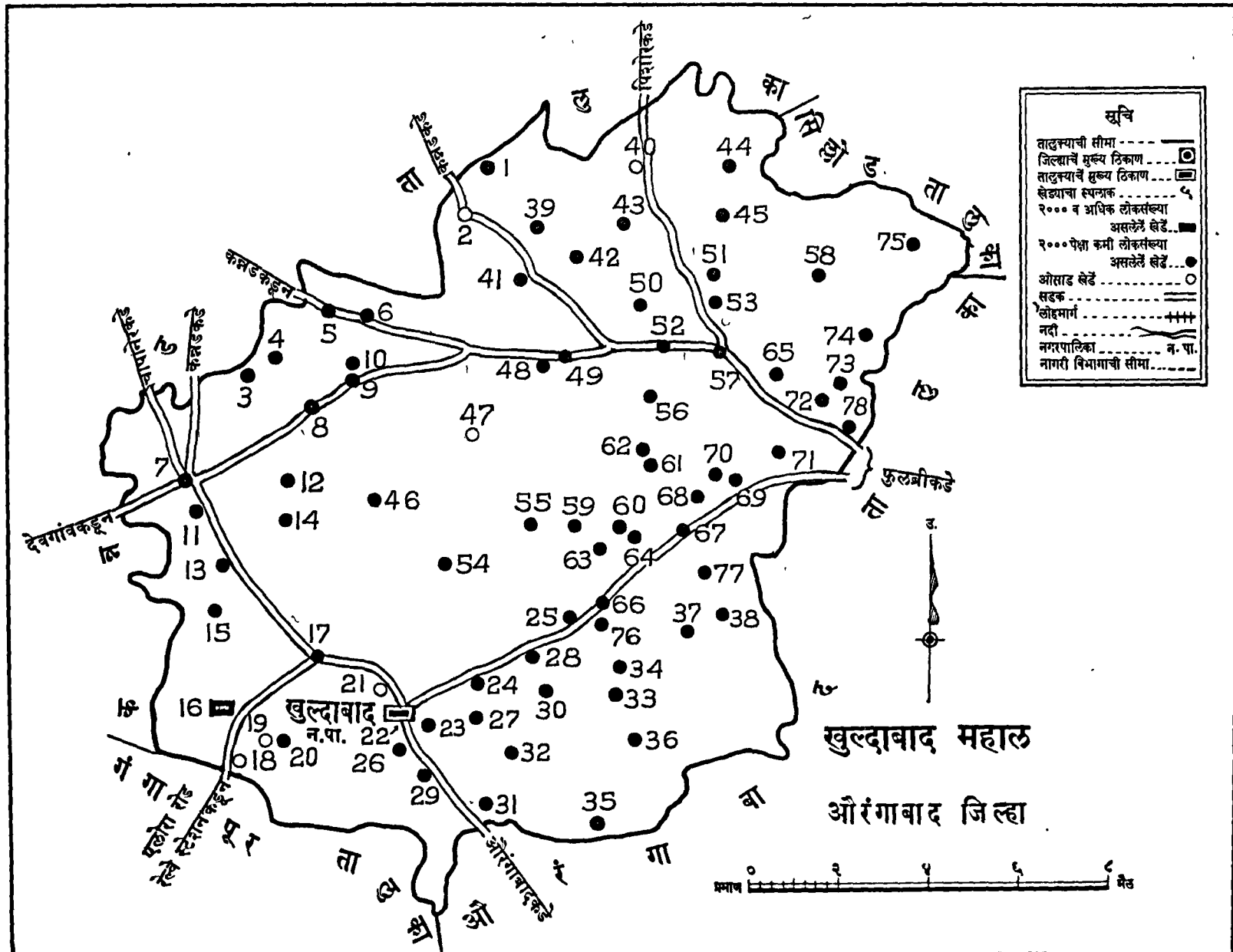
५८३



१२३/३





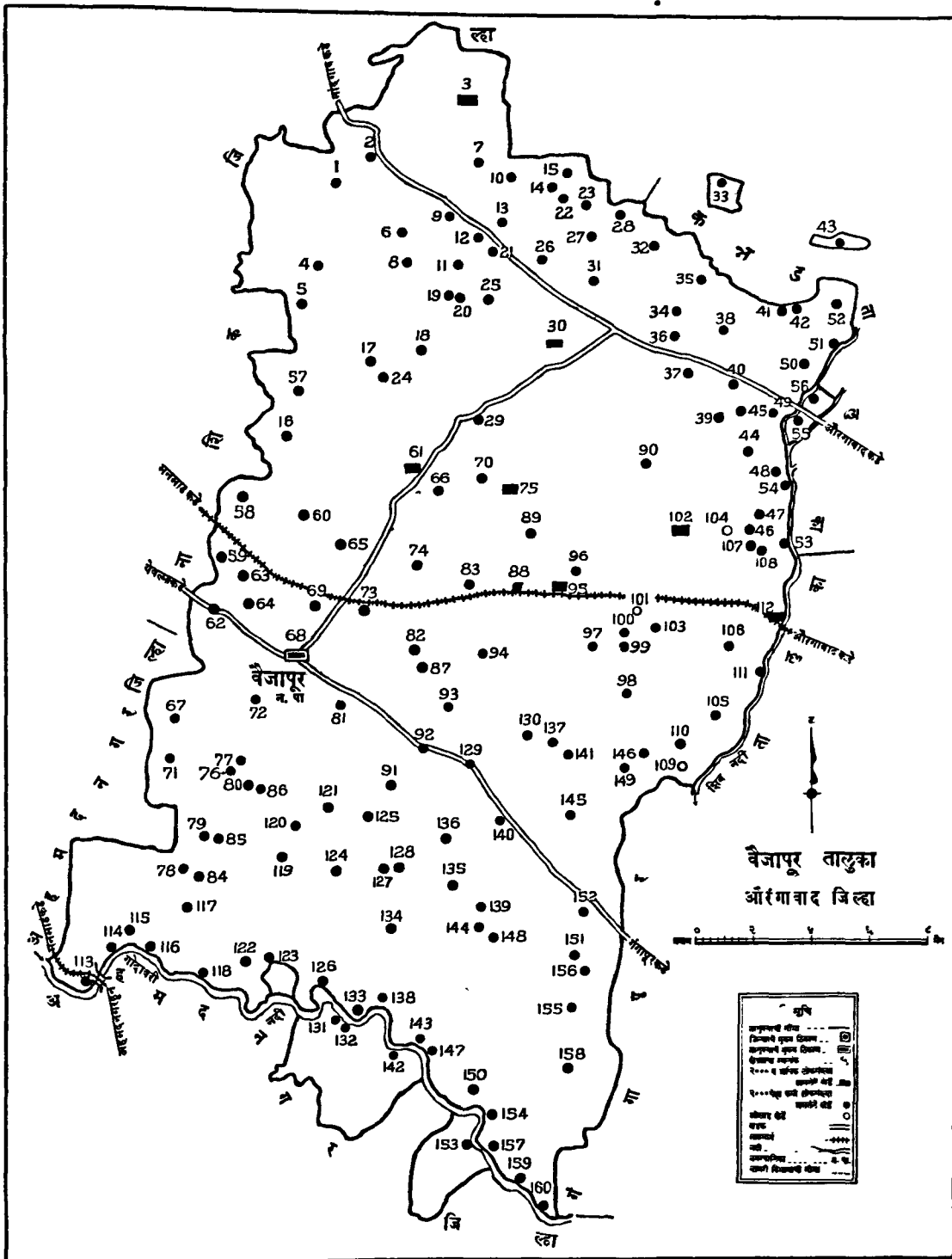


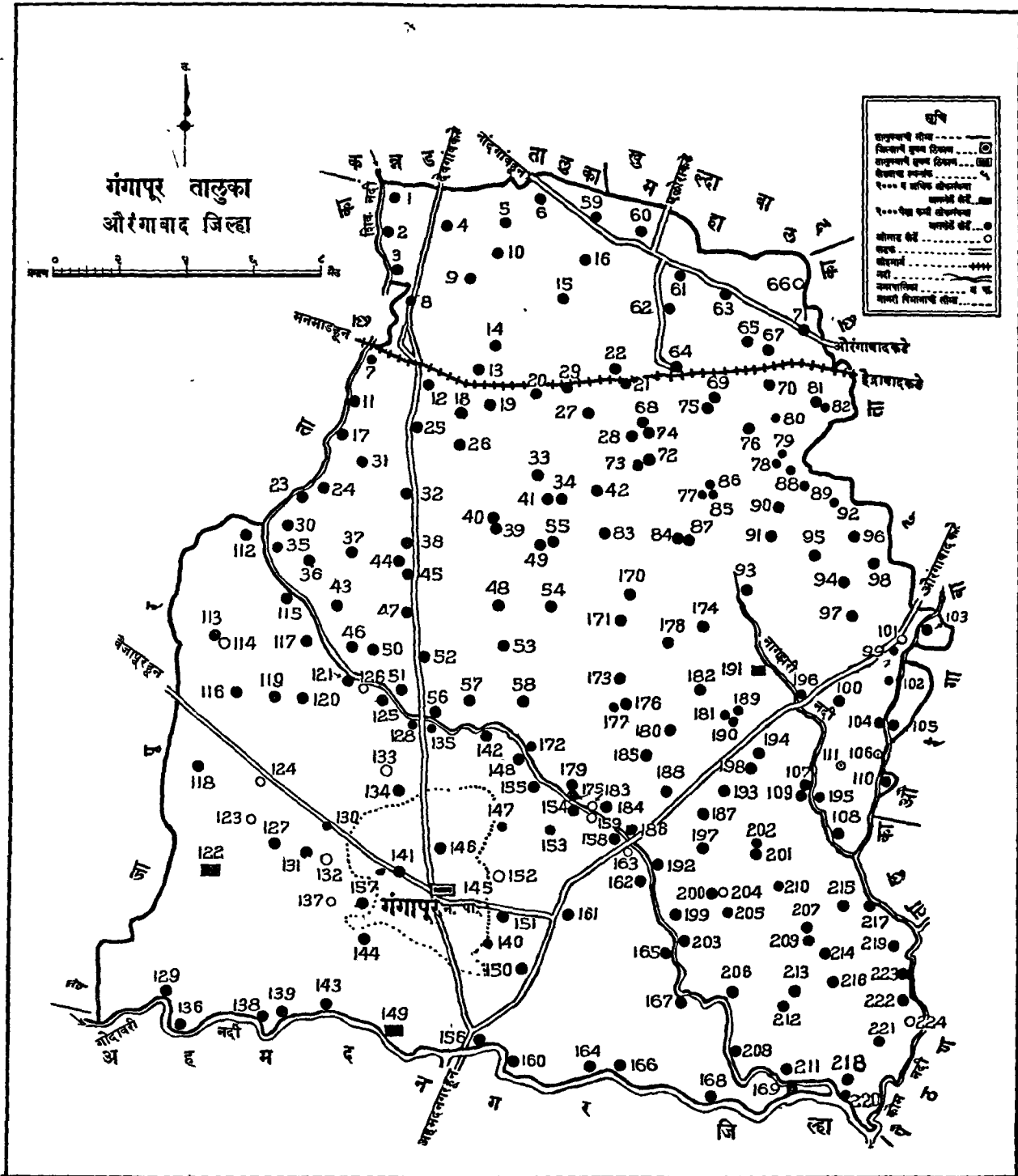
सूचि	
तालुक्याची सीमा	---
जिल्ह्याचे मुख्य ठिकाण	□
तालुक्याचे मुख्य ठिकाण	■
खेड्याचा स्थानांक	●
२००० व अधिक लोकसंख्या असलेले खेडे	●
२००० पेक्षा कमी लोकसंख्या असलेले खेडे	○
ओसाड खेडे	○
सडक	—
लोहमार्ग	—+—+—
नदी	~~~~~
नगरपालिका	न.पा.
नागरी विभागाची सीमा	---

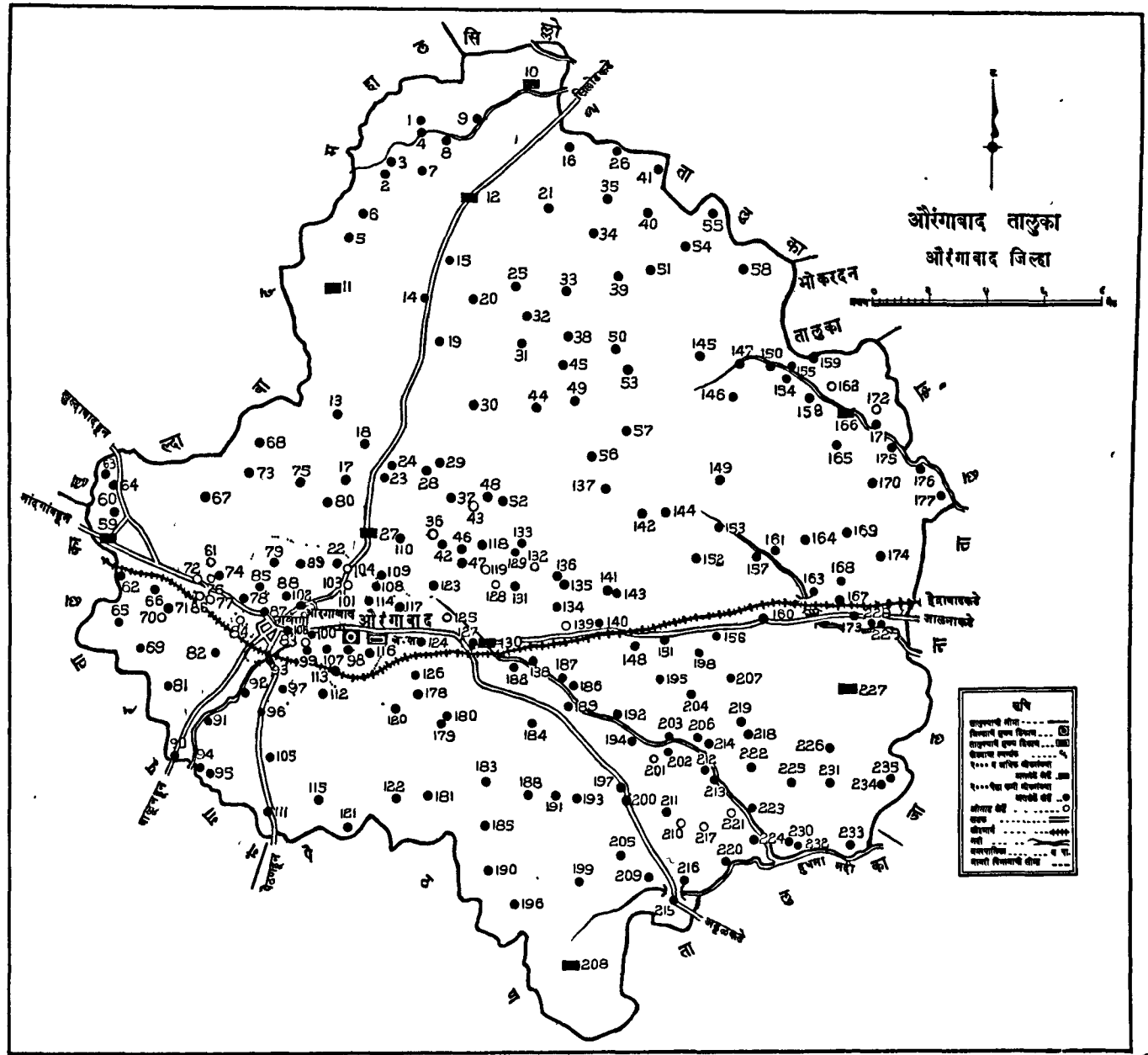
खुल्दाबाद महाल

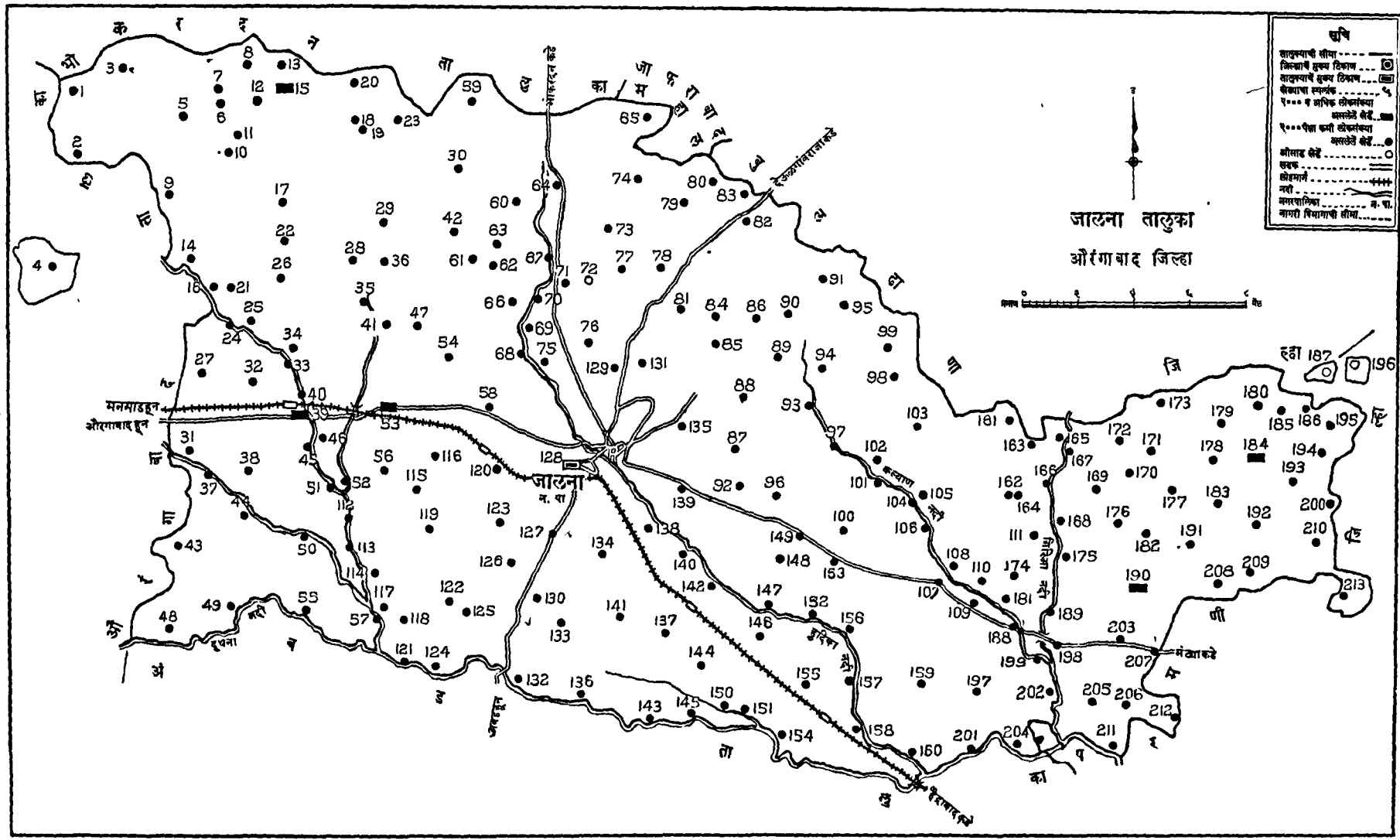
औरंगाबाद जिल्हा









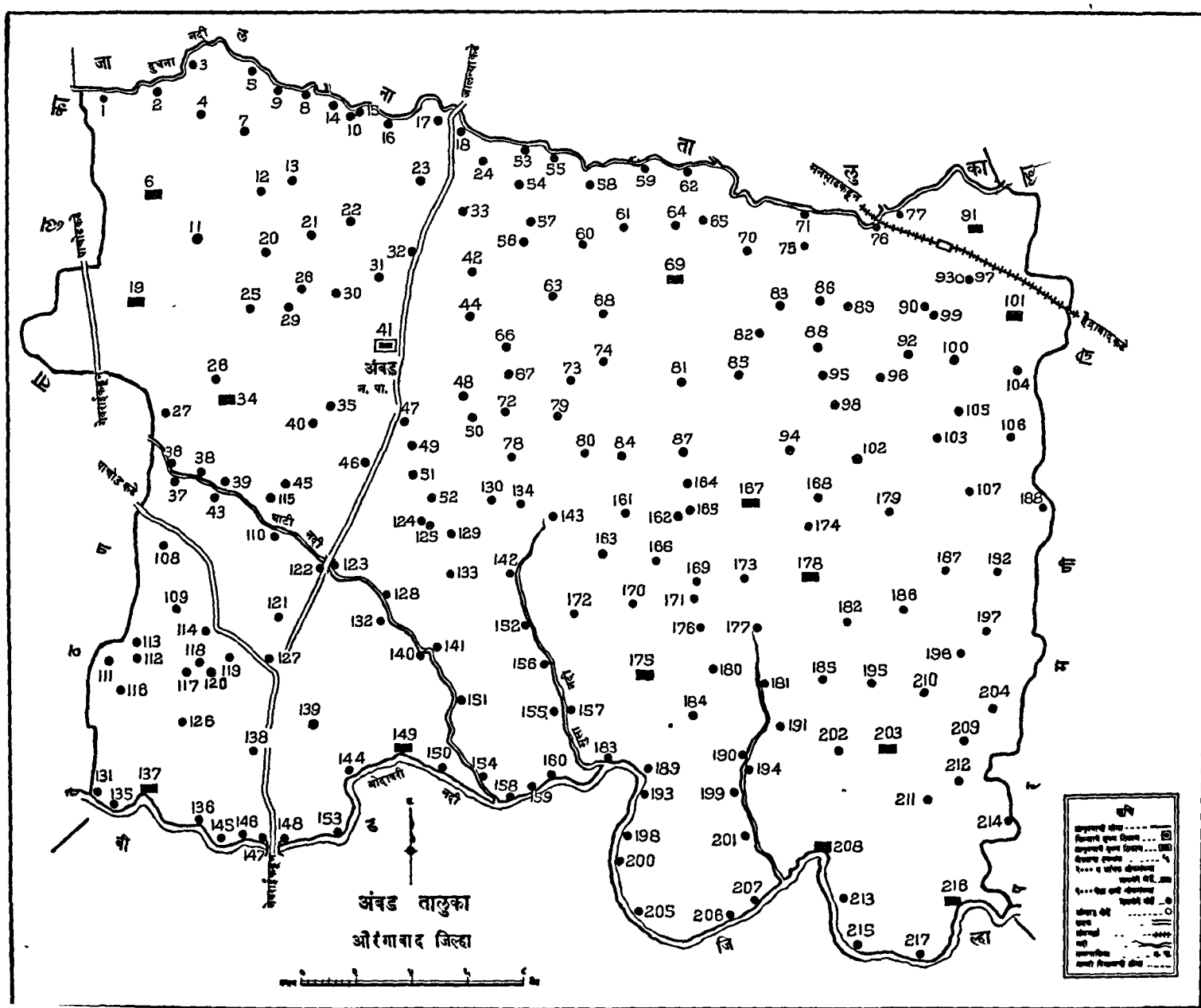






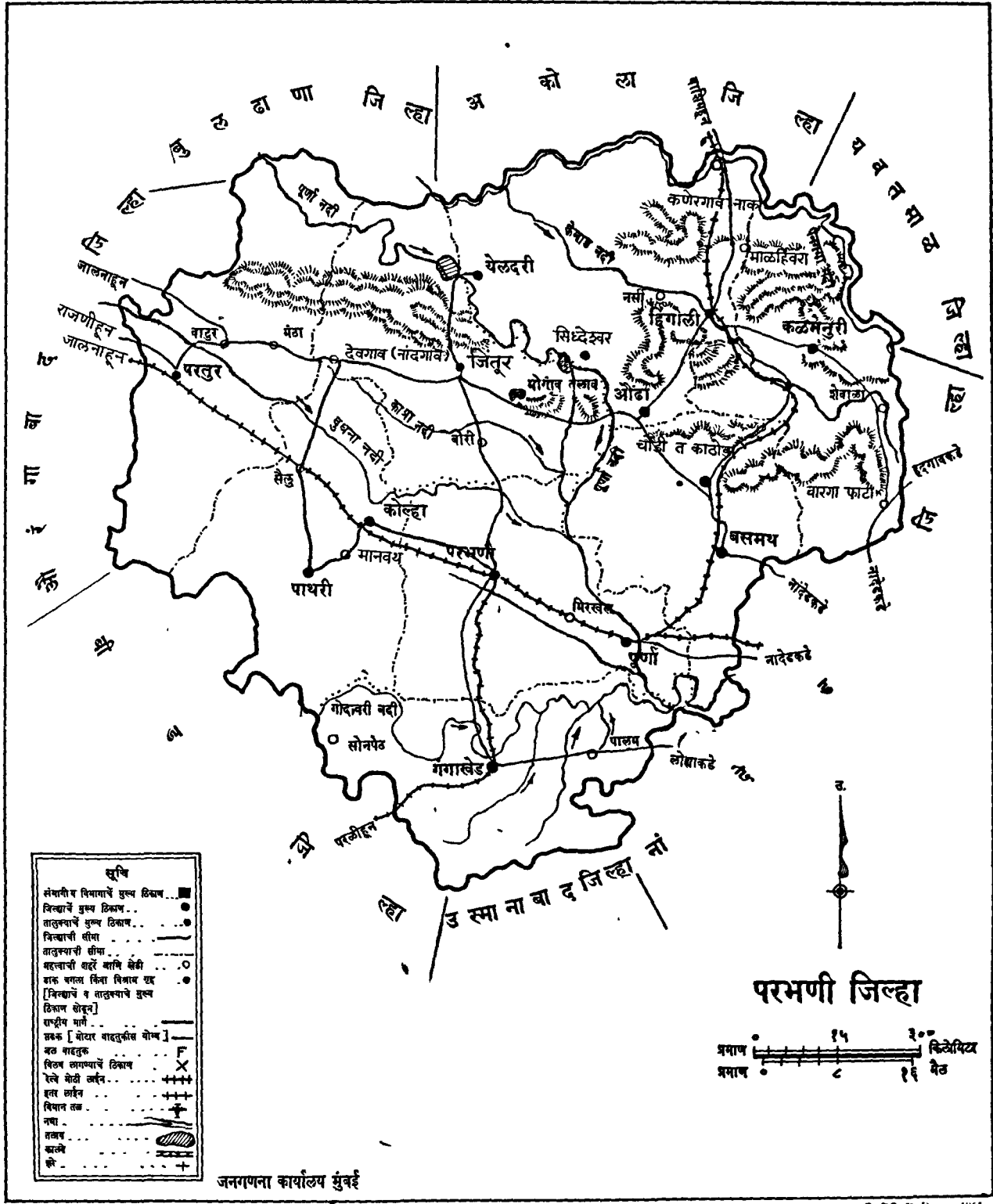
**को**

संयुक्त सीमा	.....
किसानों द्वारा काला	.....
संयुक्त सीमा (सुसंभालित)	.....
सुसंभालित	.....
.....	.....
.....	.....
.....	.....
.....	.....
.....	.....
.....	.....



८५६

परभणी जिल्हा

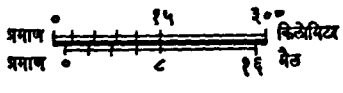


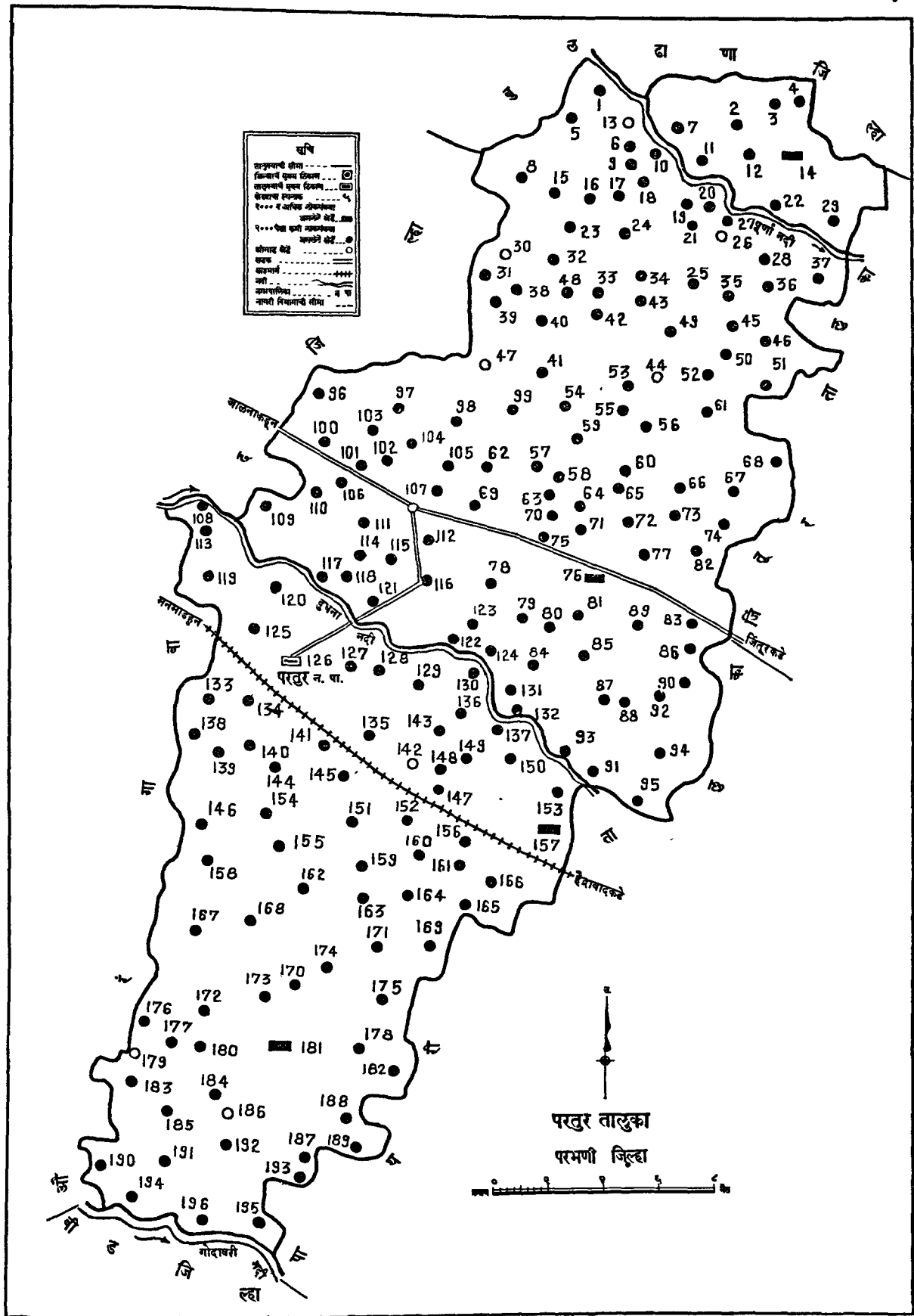
**सूचि**

- संभागीय विभागाचे मुख्य ठिकाण
- जिल्ह्याचे मुख्य ठिकाण
- तालुक्याचे मुख्य ठिकाण
- विचाराची सीमा
- तालुक्याची सीमा
- महत्त्वाची वठरे आणि वेदी
- डक बाल किंवा विद्यालय
- विस्थापन व तालुक्याचे मुख्य ठिकाण सोडून
- राष्ट्रीय मार्ग
- सडक [ जोडर वाहतुकीस योग्य ]
- बस वाहतूक
- विलग लागण्याचे ठिकाण
- इलेक्ट्रिक लाईन
- वात लाईन
- विमान तळ
- नद्या
- तलाव
- काळे
- को

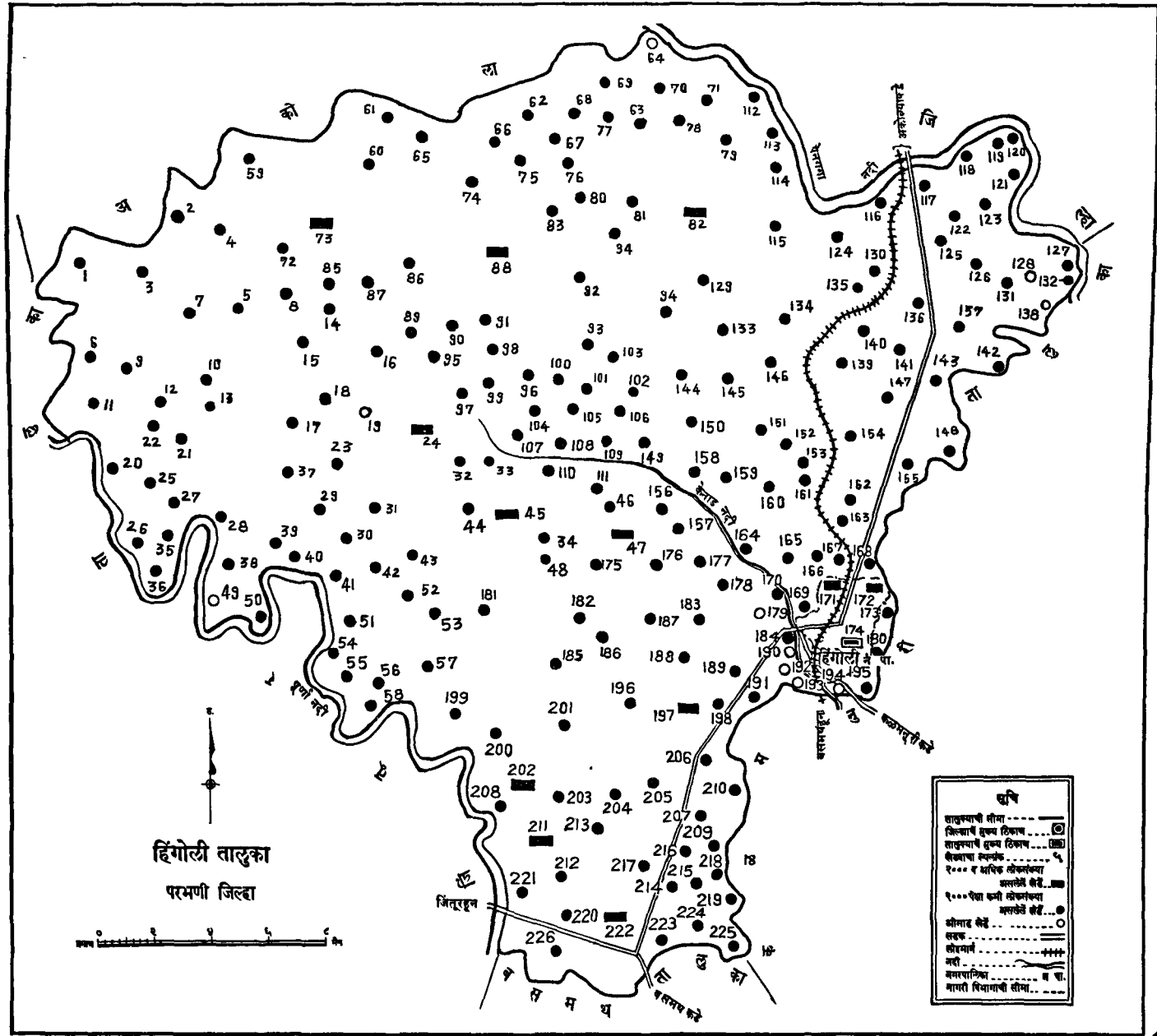
जनगणना कार्यालय मुंबई

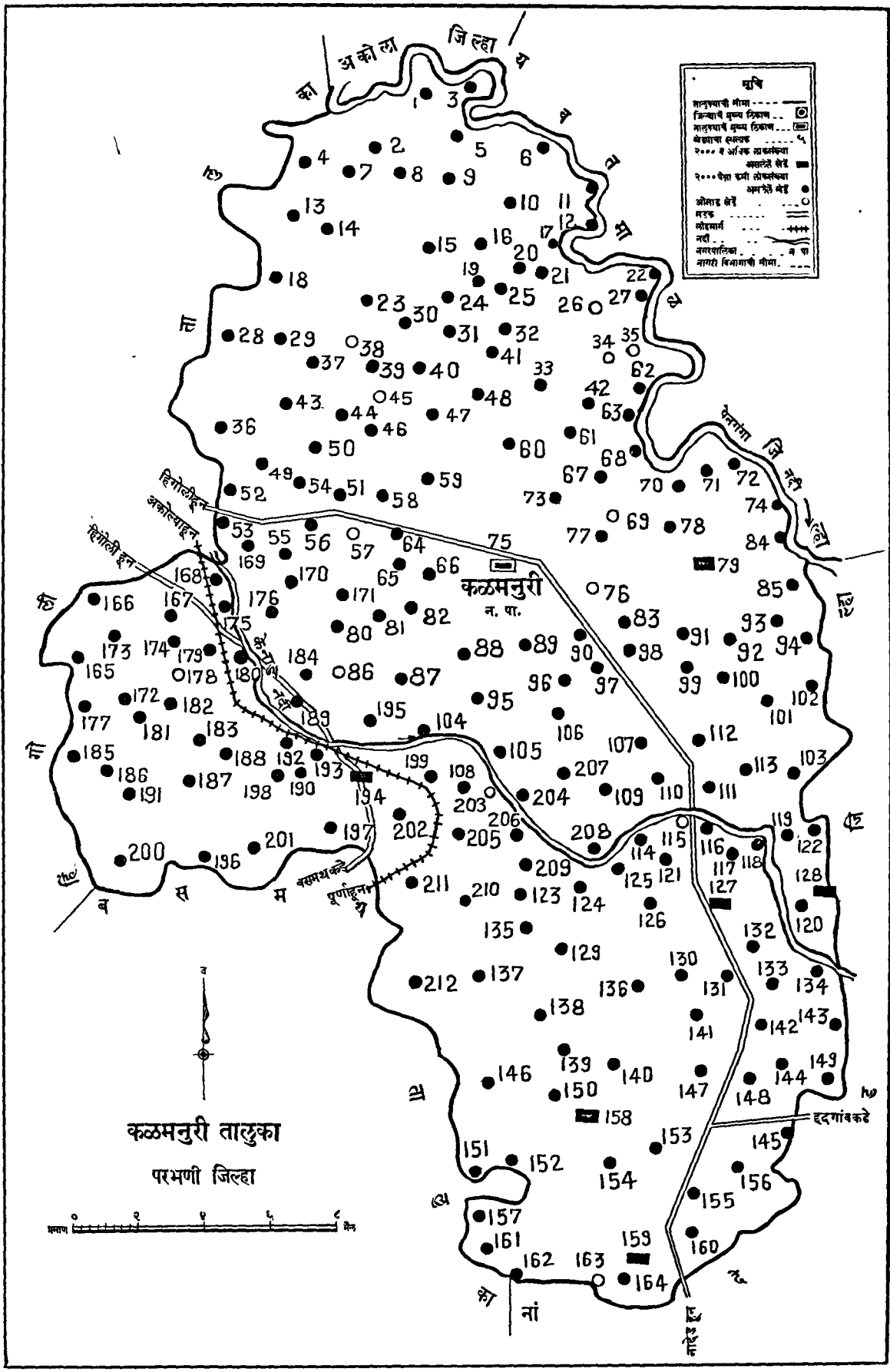
**परभणी जिल्हा**



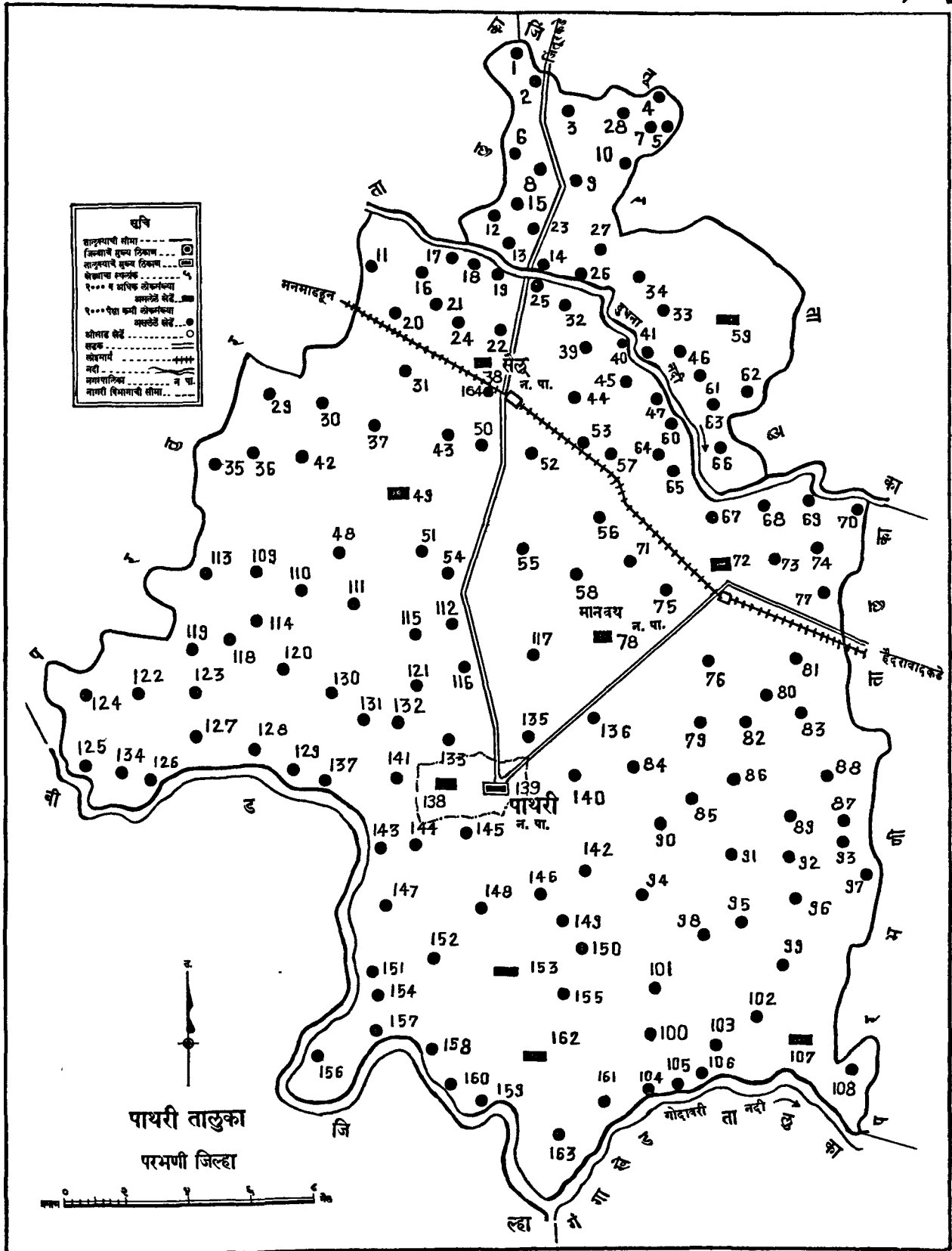


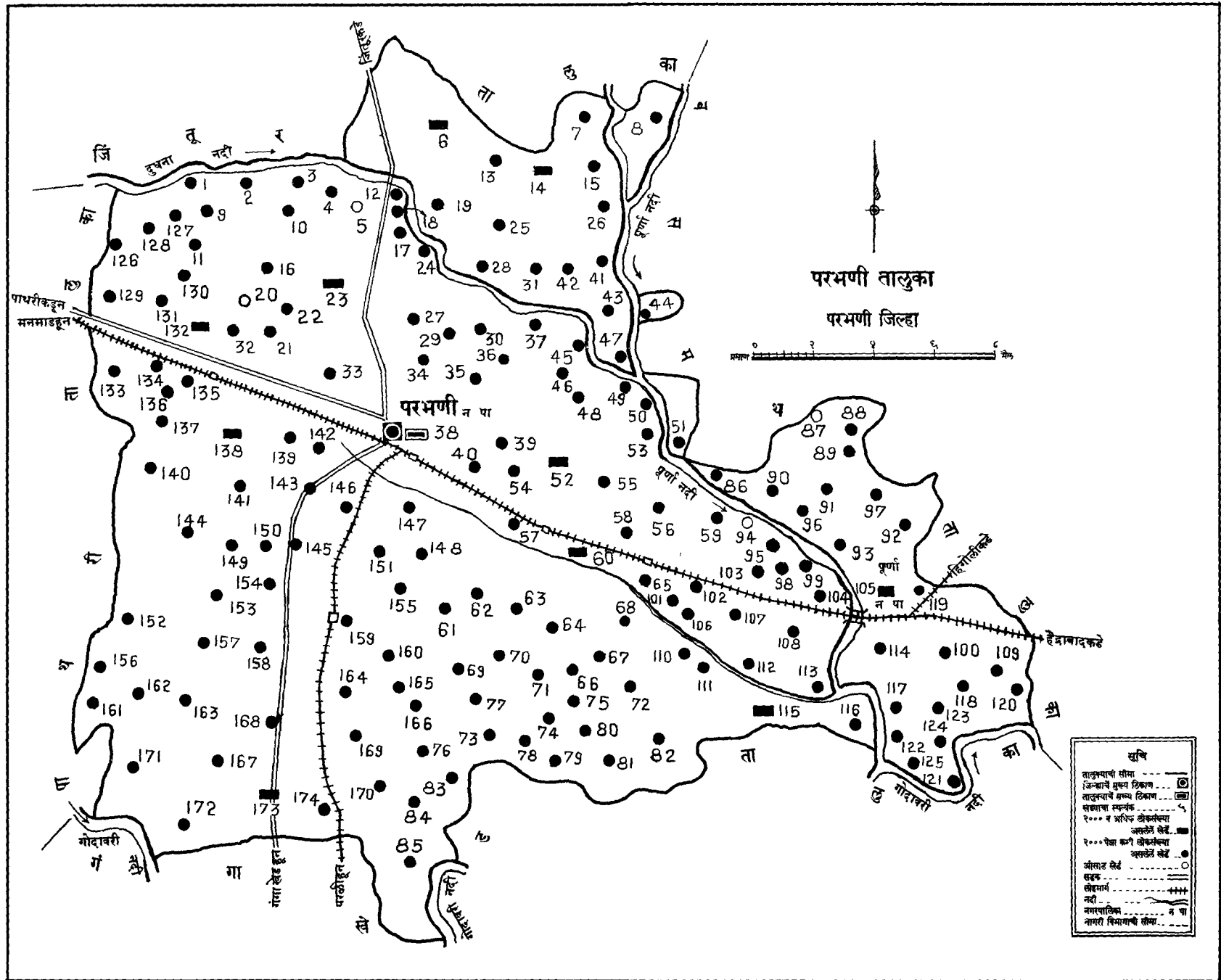


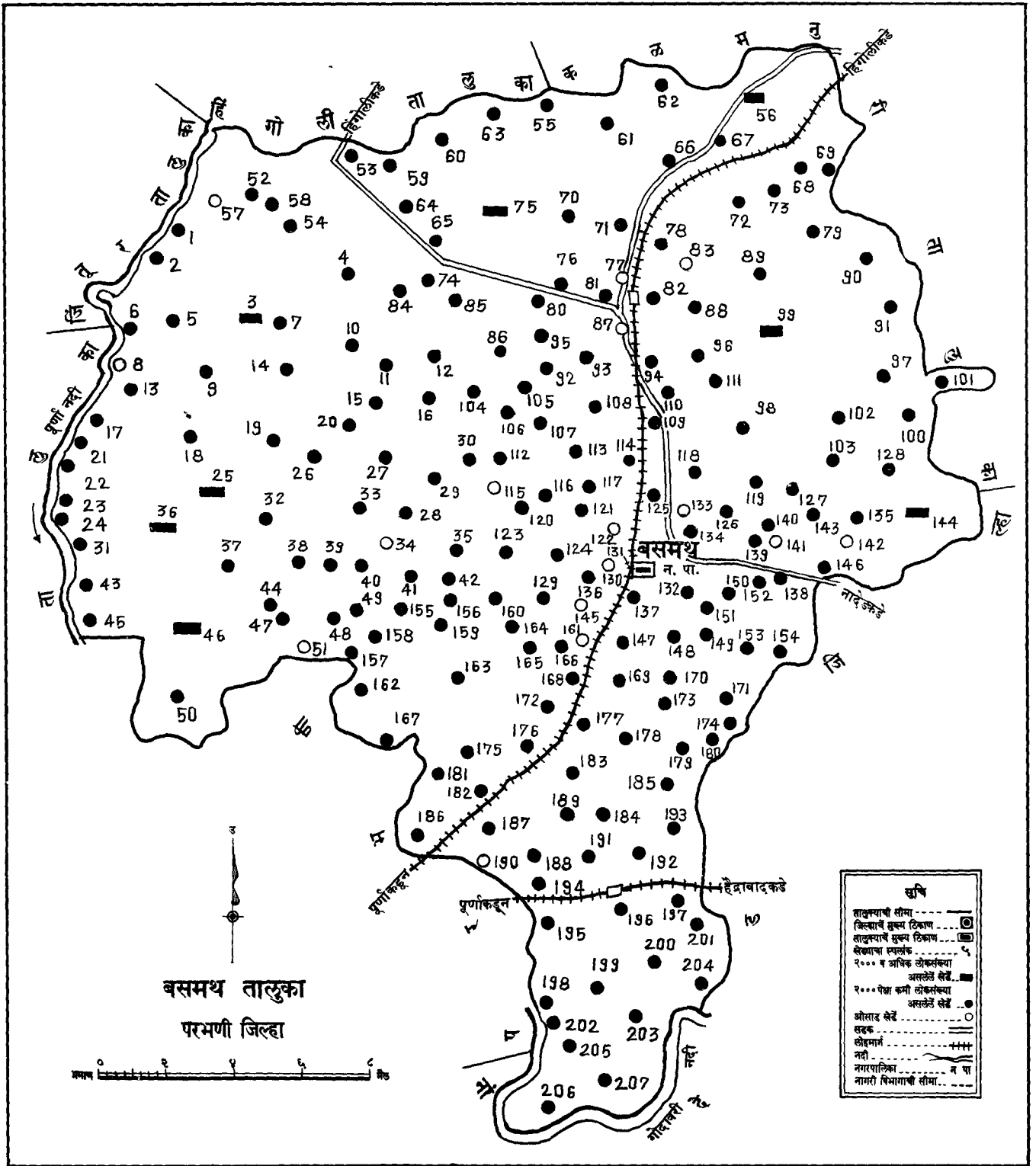


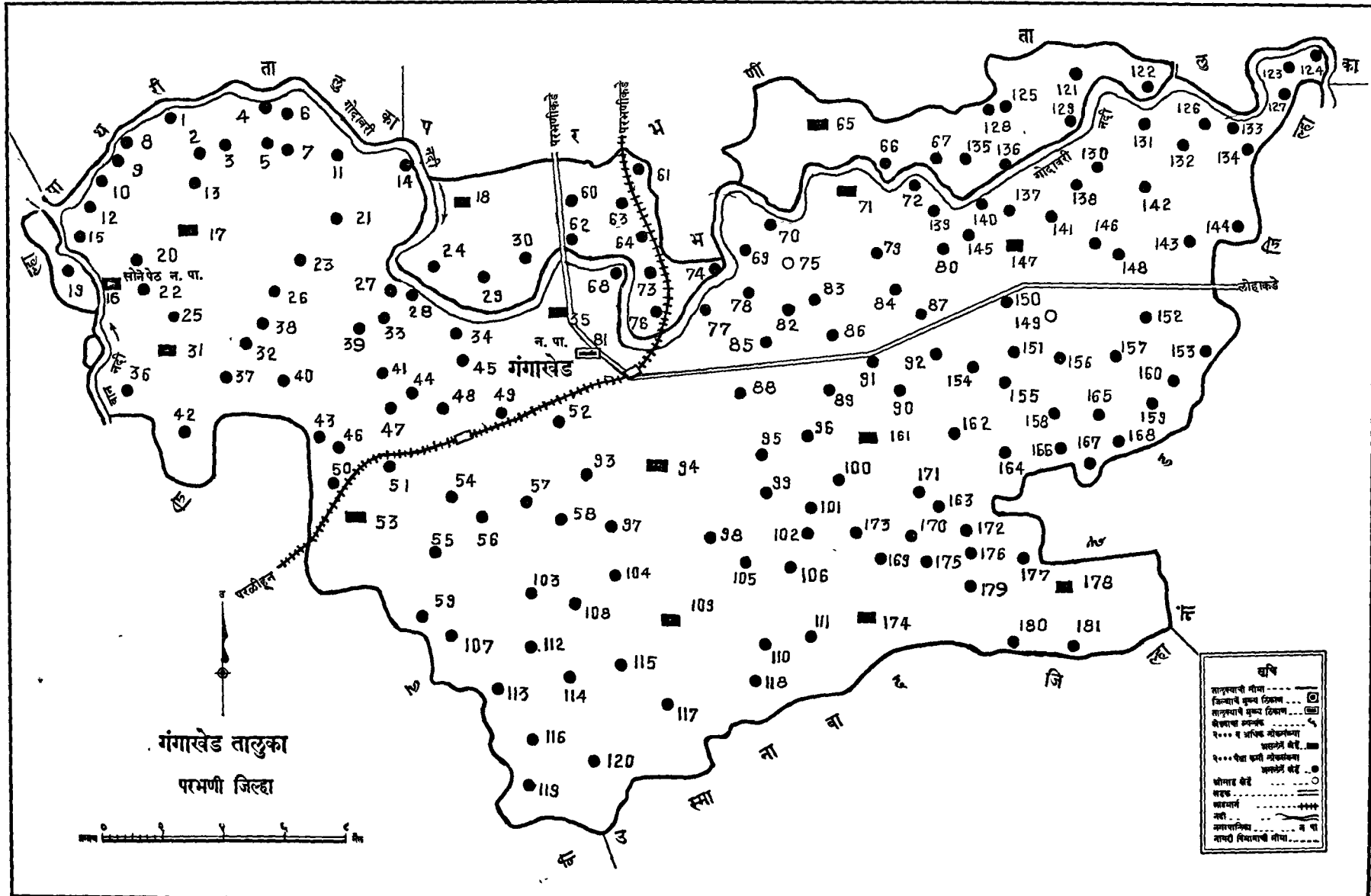


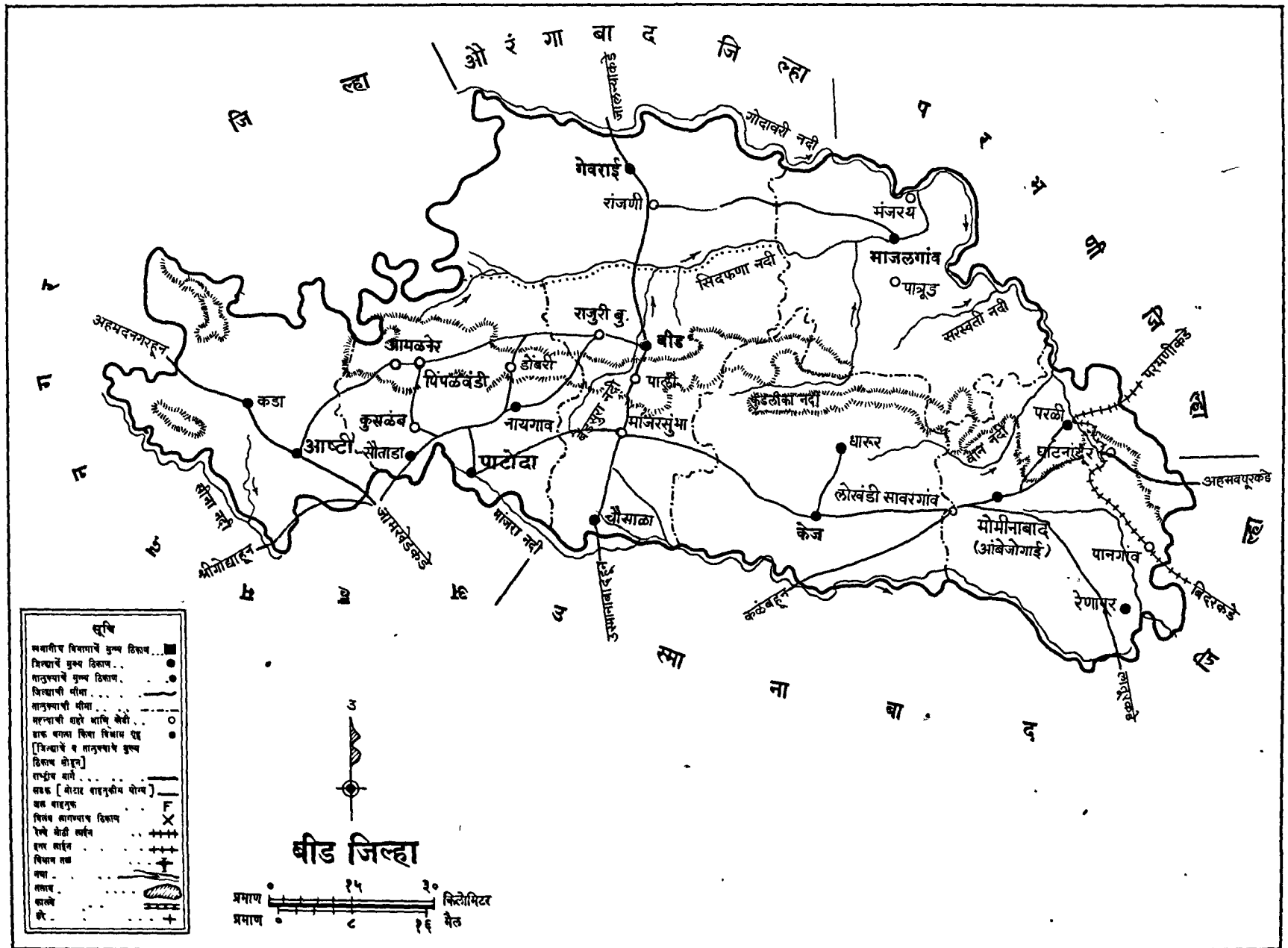






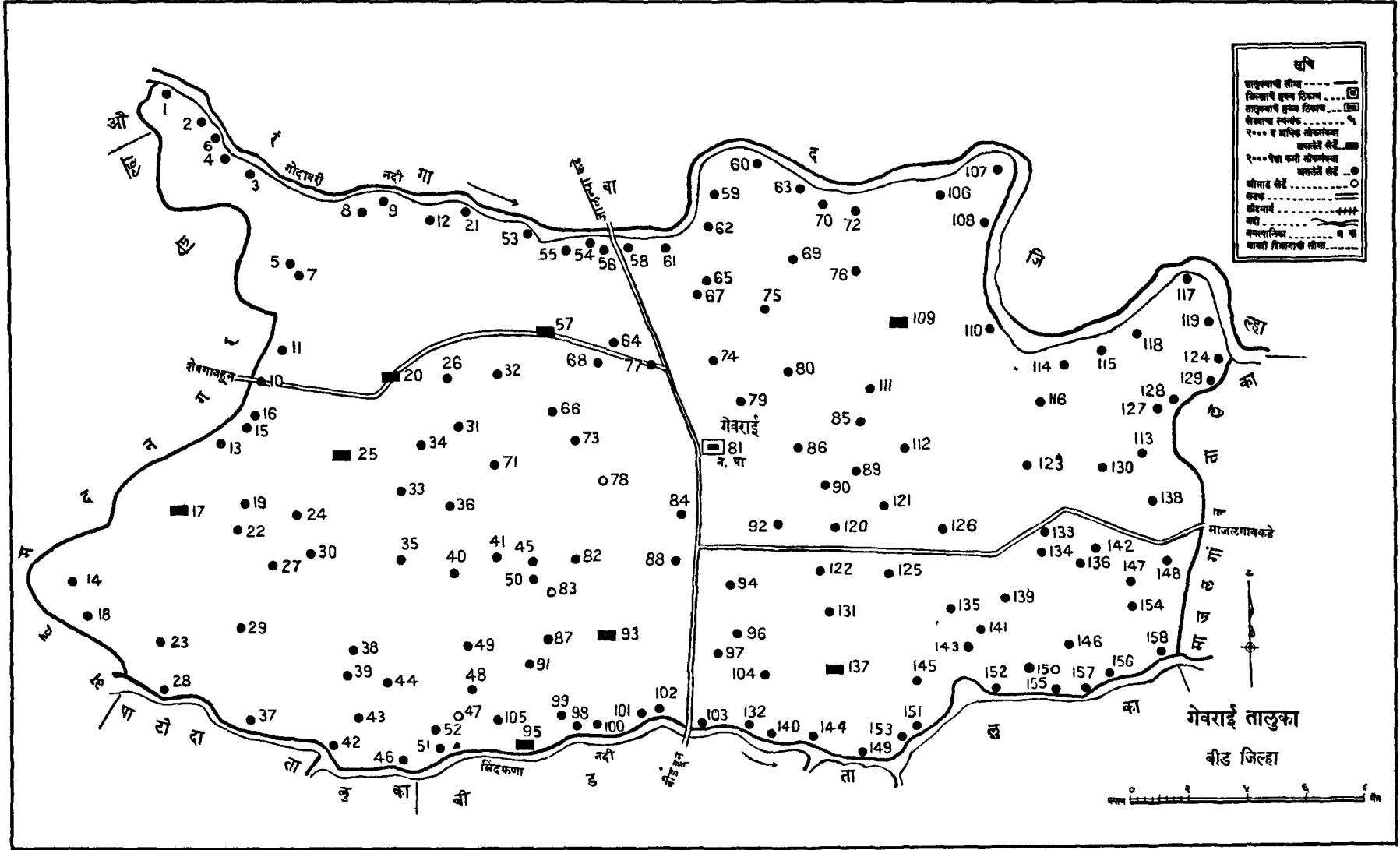


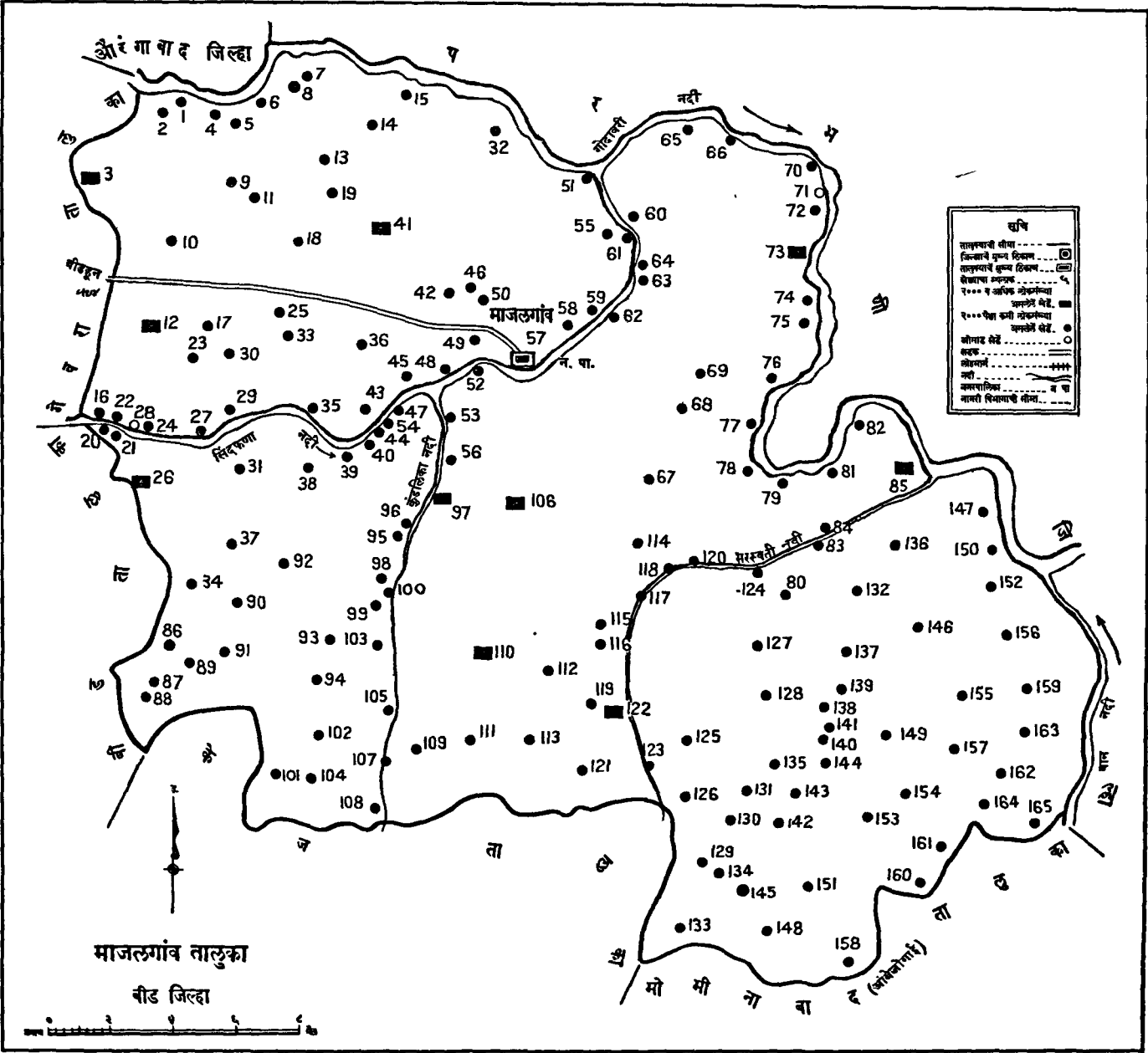




**कुं**

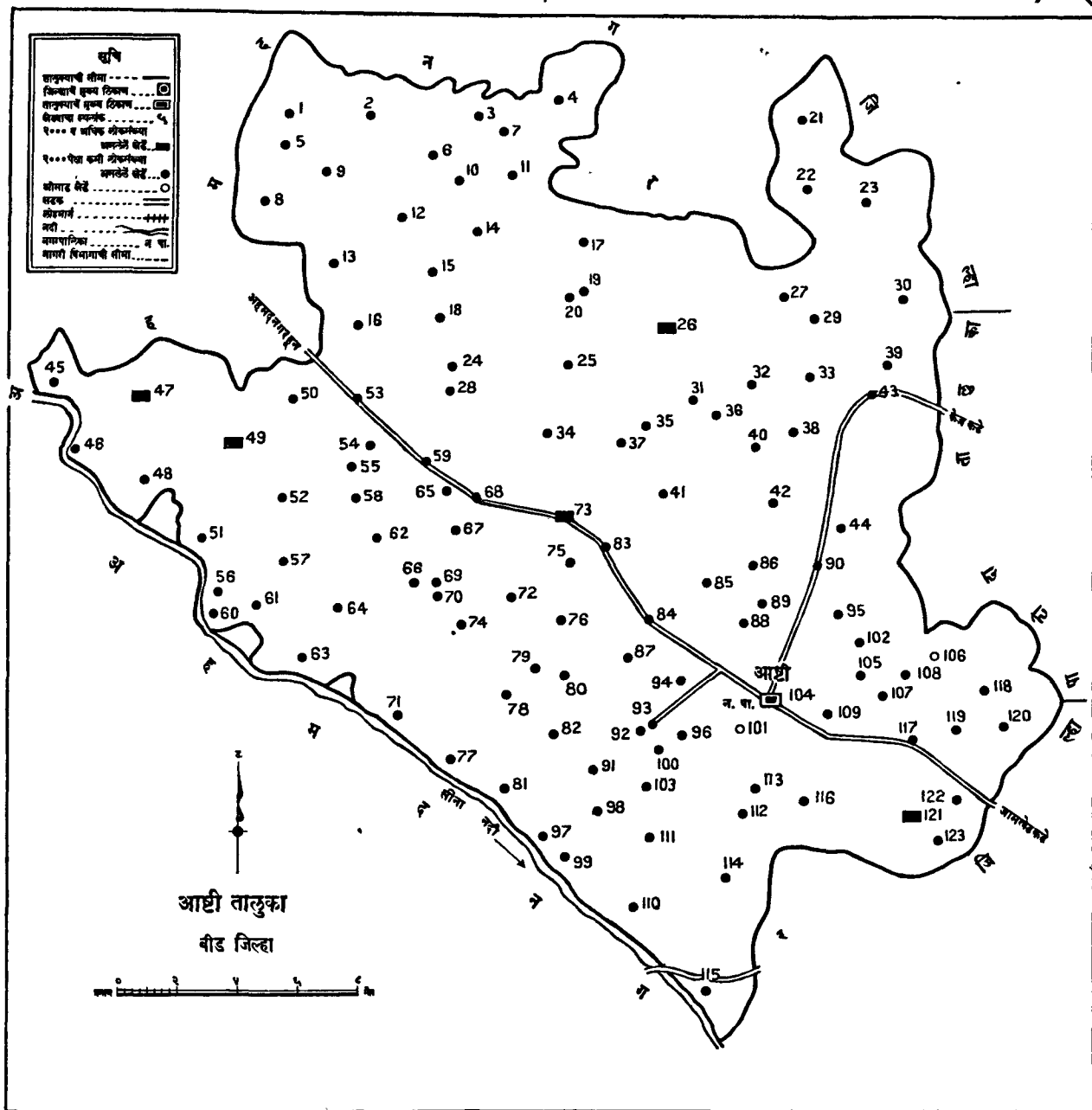
महानगर विभागाचे मुख्य ठिकाण	■
विस्थापित मुख्य ठिकाण	●
गावस्थापित मुख्य ठिकाण	○
विस्थापित मीना	—
गावस्थापित मीना	- - -
गावस्थापित धारे आणि सेवे	○
डाक कार्यालया विभाग पद	○
[विस्थापित व गावस्थापित मुख्य ठिकाण कोट]	○
राष्ट्रीय धारे	—
राज्य (मोडरन वाहनमार्ग योजने)	—
राज्य वाहनमार्ग	—
विस्थापित गावस्थापित ठिकाण	X
रेल्वे मंडळ स्थान	+
राज्य स्थान	+
विस्थापित स्थान	+
मना	+
मना	+
मना	+
मना	+



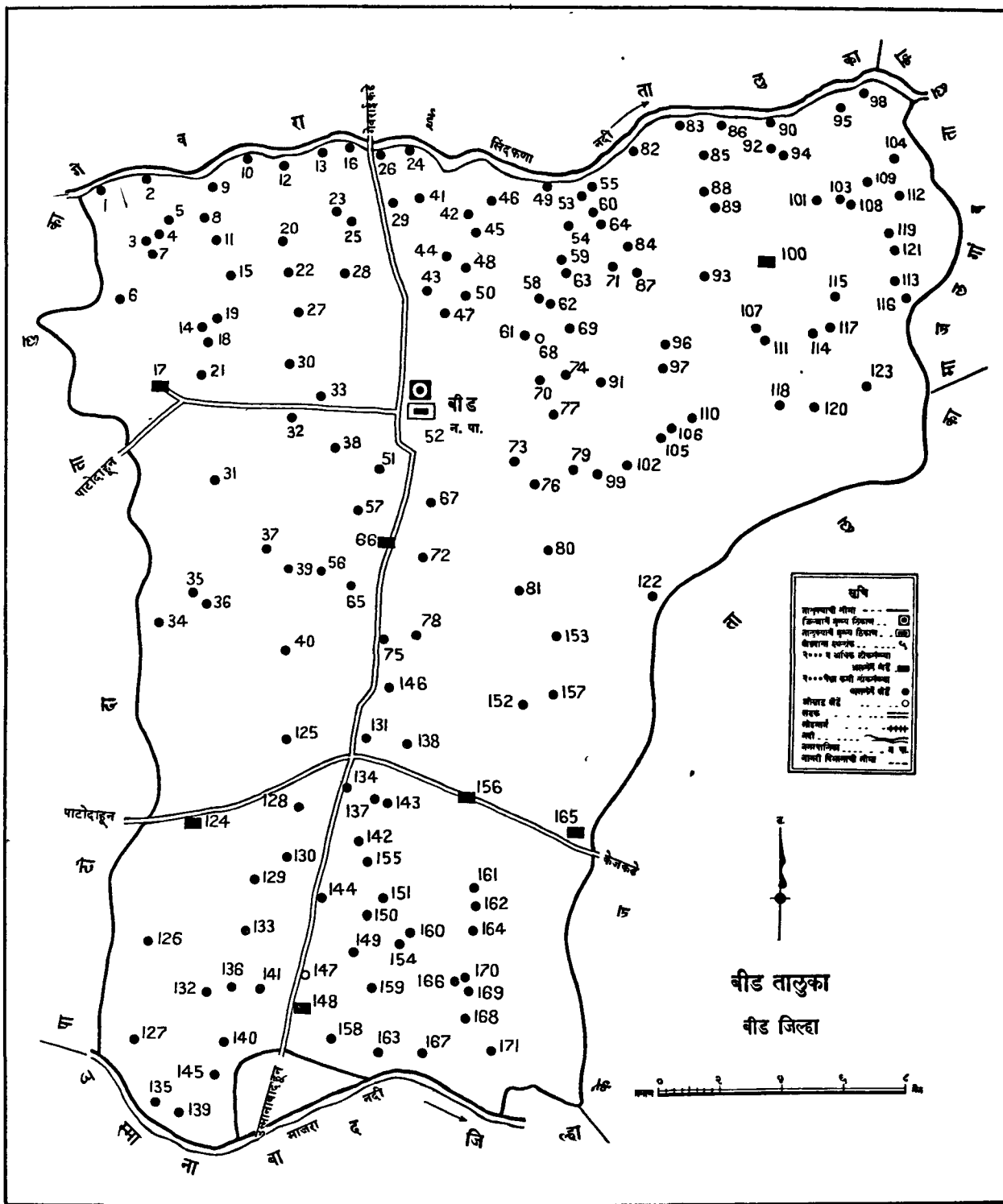


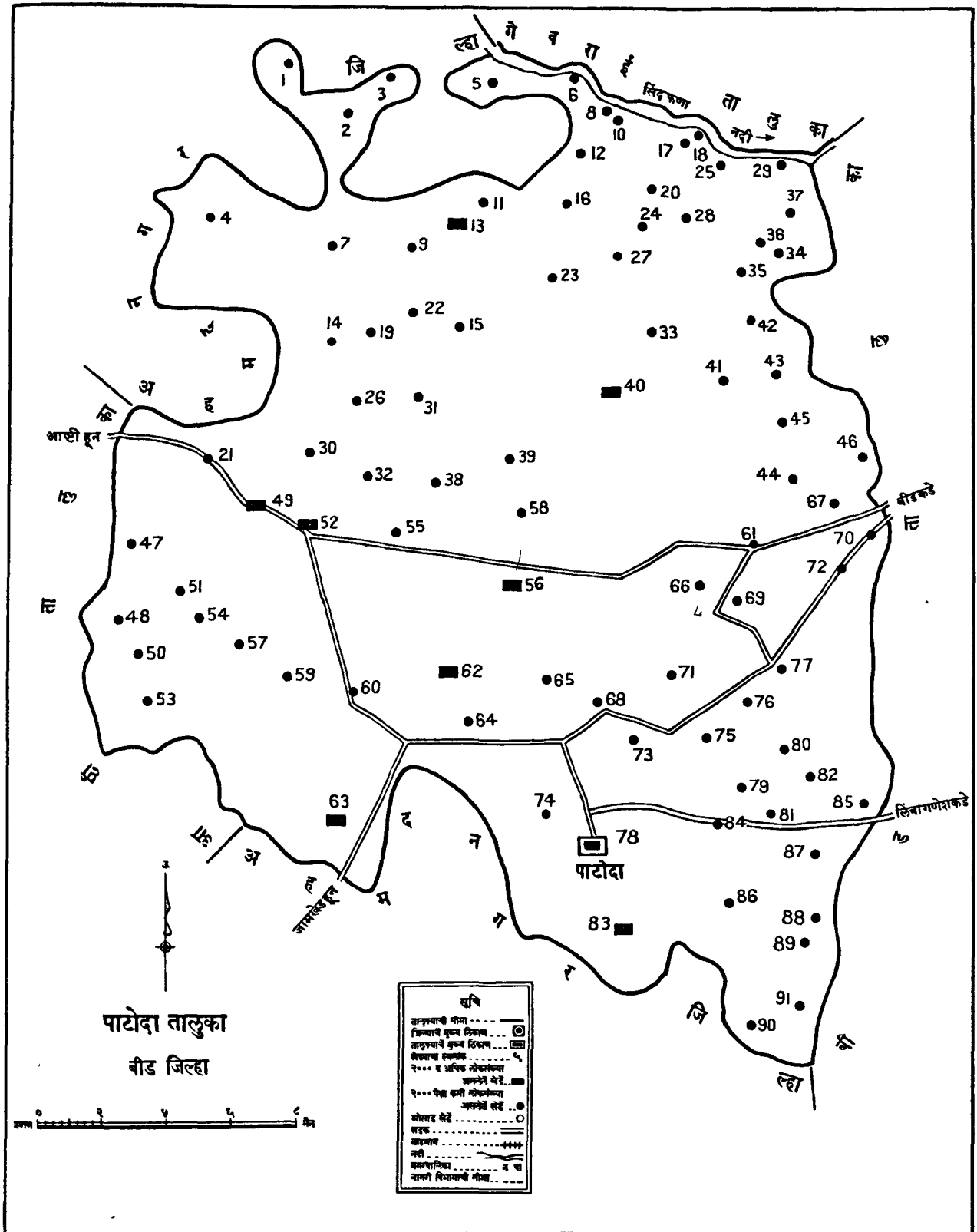
संक्षिप्त	
तालुकाची सीमा	-----
जिल्हाची सीमा	-----
तालुकाचे मुख्य ठिकाणे	□
तालुकाचे उपमुख्य ठिकाणे	□
पंचायत समिती	□
ग्रामपंचायत	□
ग्रामसेवा केंद्र	○
पोस्टाचे केंद्र	○
सडक	-----
जिल्हाची सीमा	-----
नदी	-----
नगरपालिका	□
मोती सिव्हाचे सीमा	-----

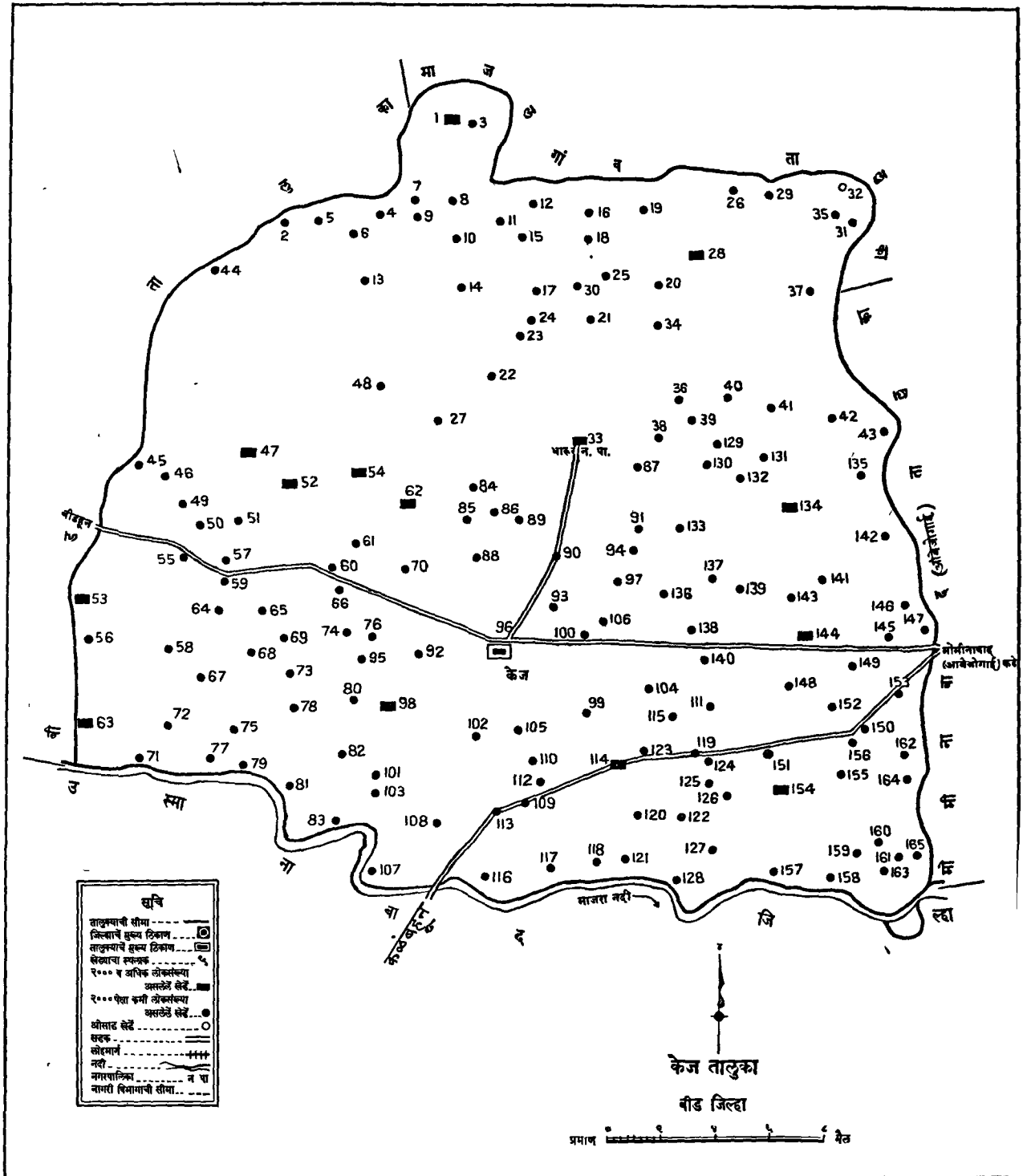
२०२

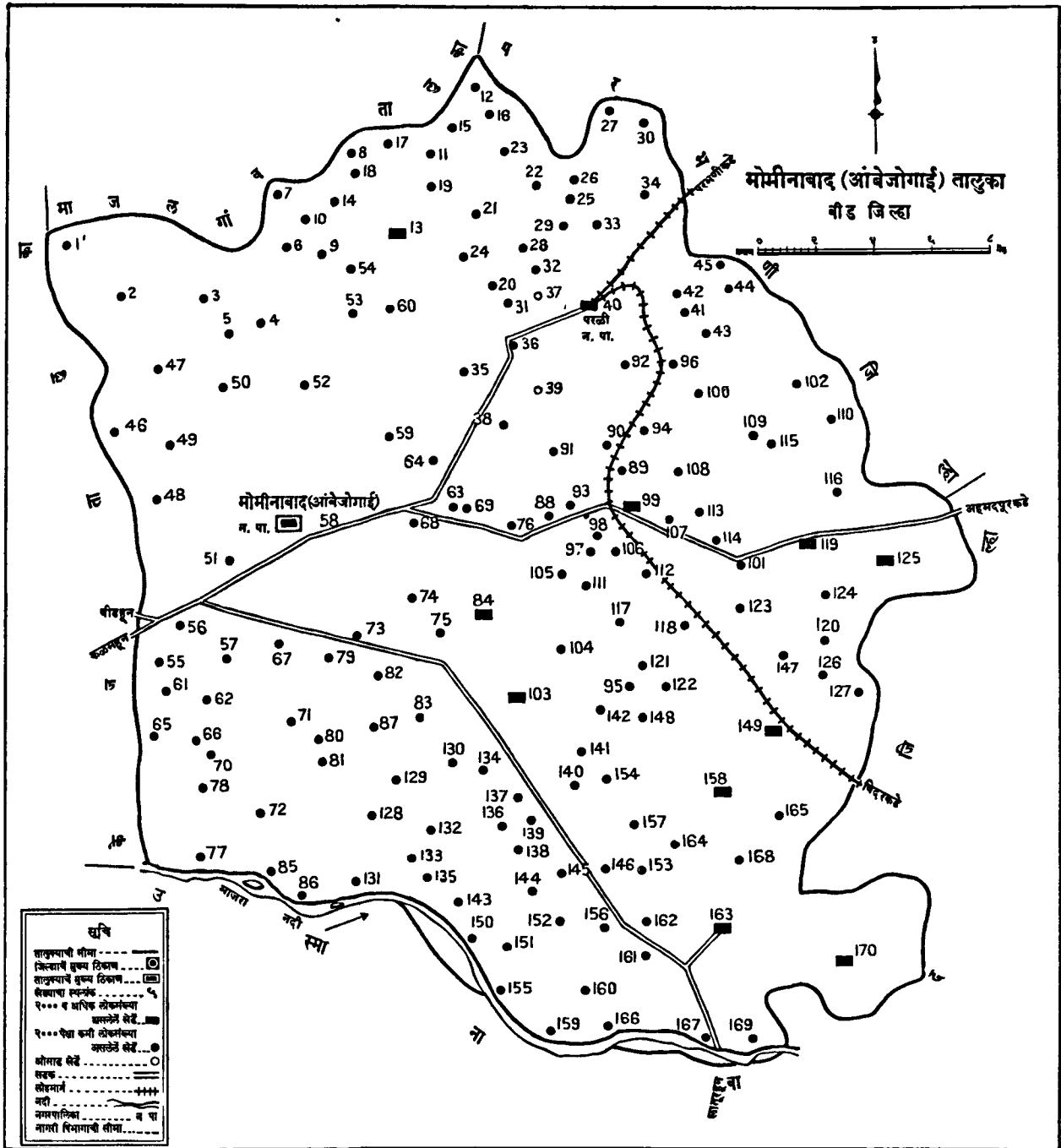






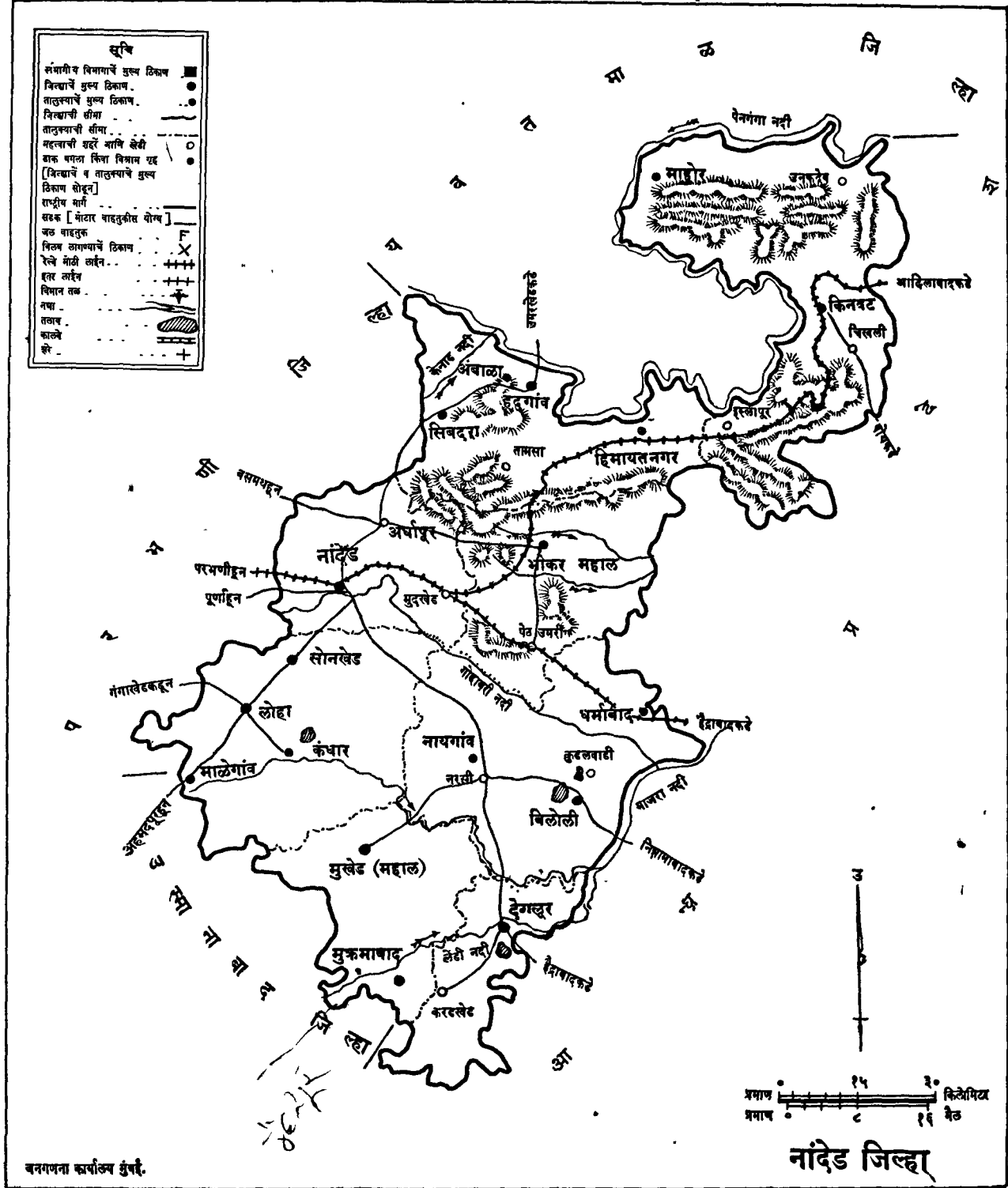






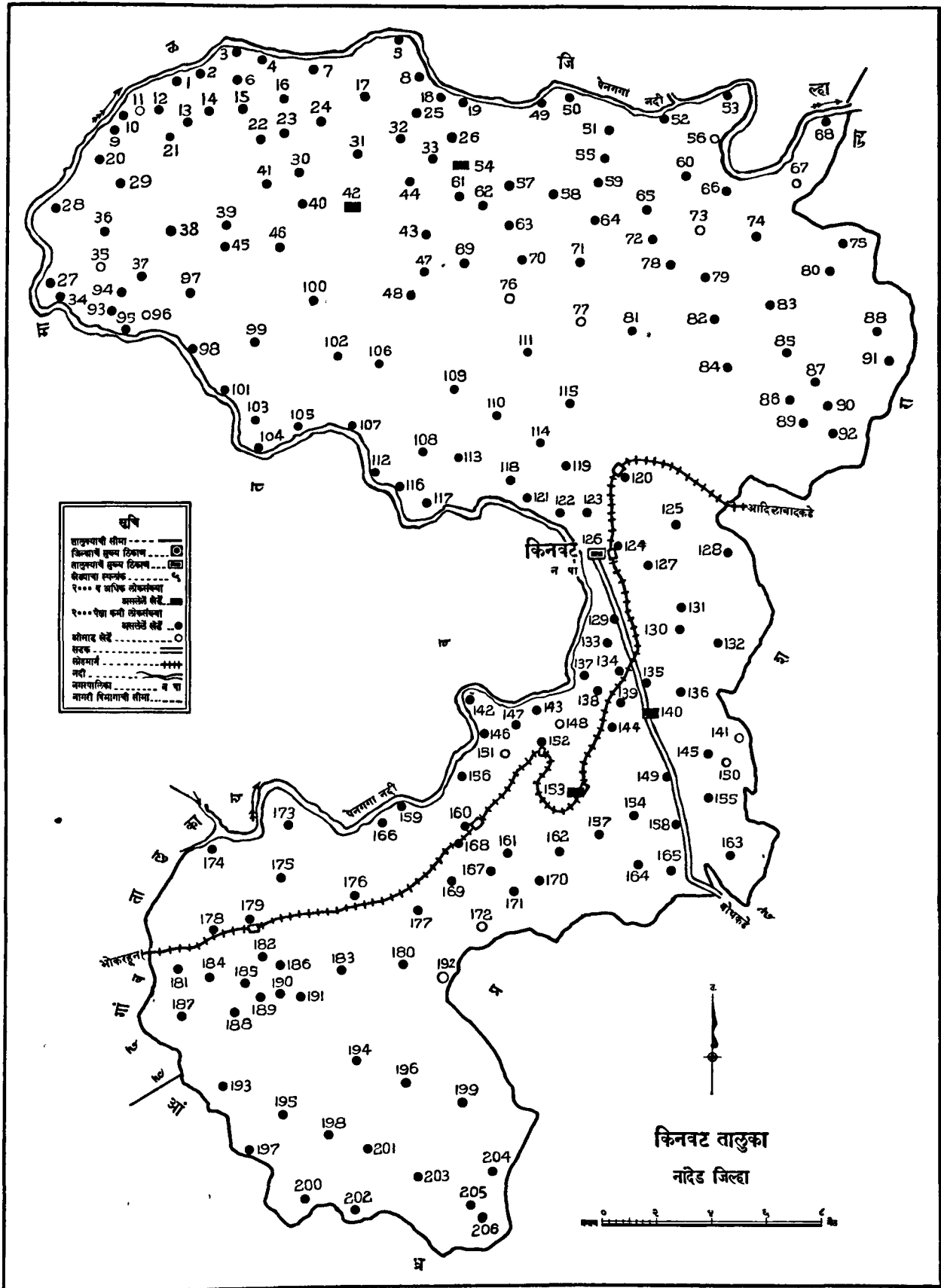
नांदेड जिल्हा

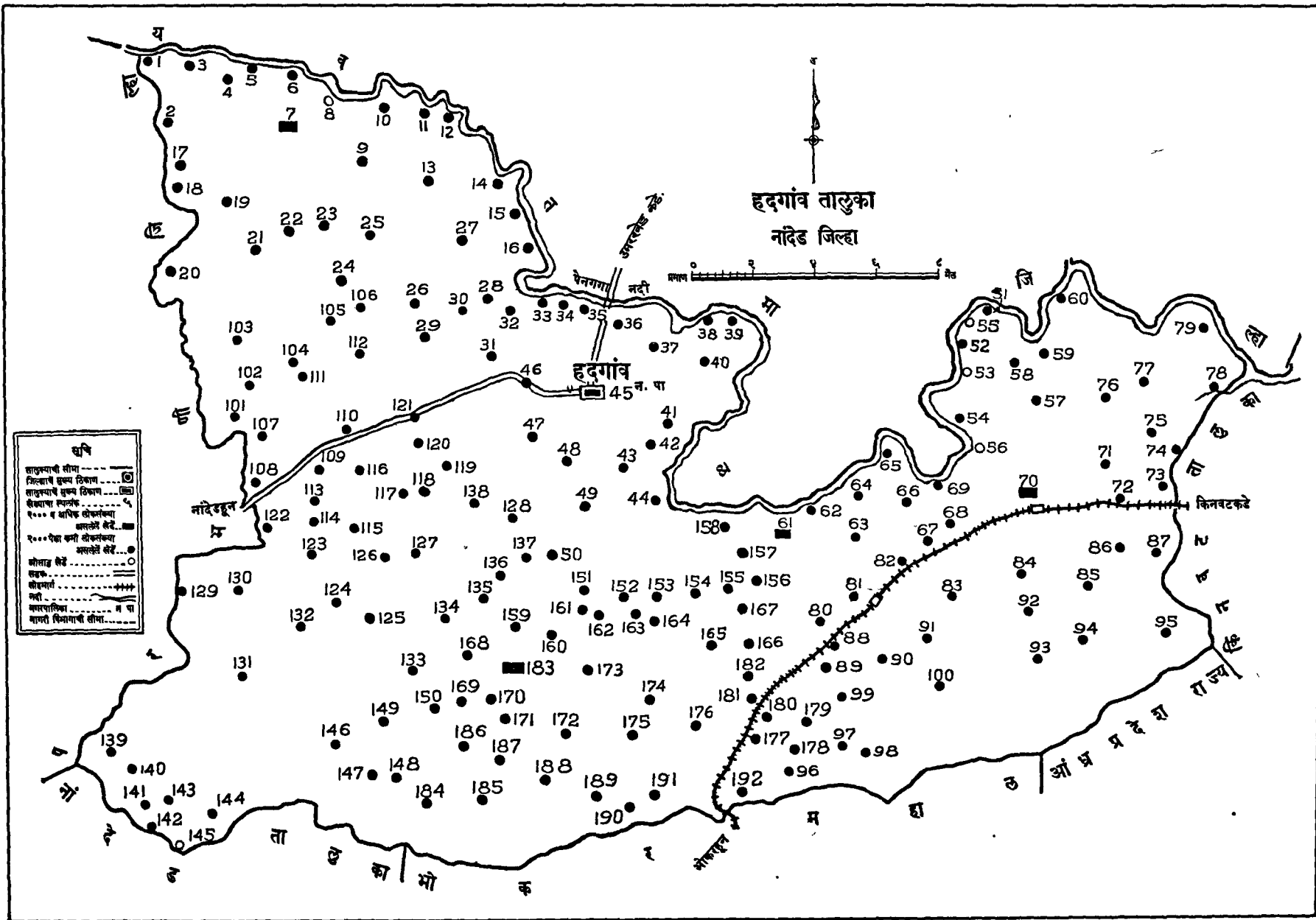
सूचि	
संभागीय विभागाचे मुख्य ठिकाण	■
विस्थाचे मुख्य ठिकाण	●
तालुक्याचे मुख्य ठिकाण	○
विस्थाची सीमा	—
तालुक्याची सीमा	- - -
महत्त्वाची शहरे मानि लेखी	○
बाक पगला किंवा विभाग शह	○
[विस्थाचे व तालुक्याचे मुख्य ठिकाण सोडून]	
राष्ट्रीय मार्ग	—
सहक [संघटन वाहतुकीस योग्य]	—
मळ वाहतुक	F
निलव लागण्याचे ठिकाण	X
रेल्वे मंडी लाईन	—
हात लाईन	—
विमान तळ	—
नद्या	—
तलाव	—
काळे	—
रे	—



बनगणना कार्यालय मुंबई.

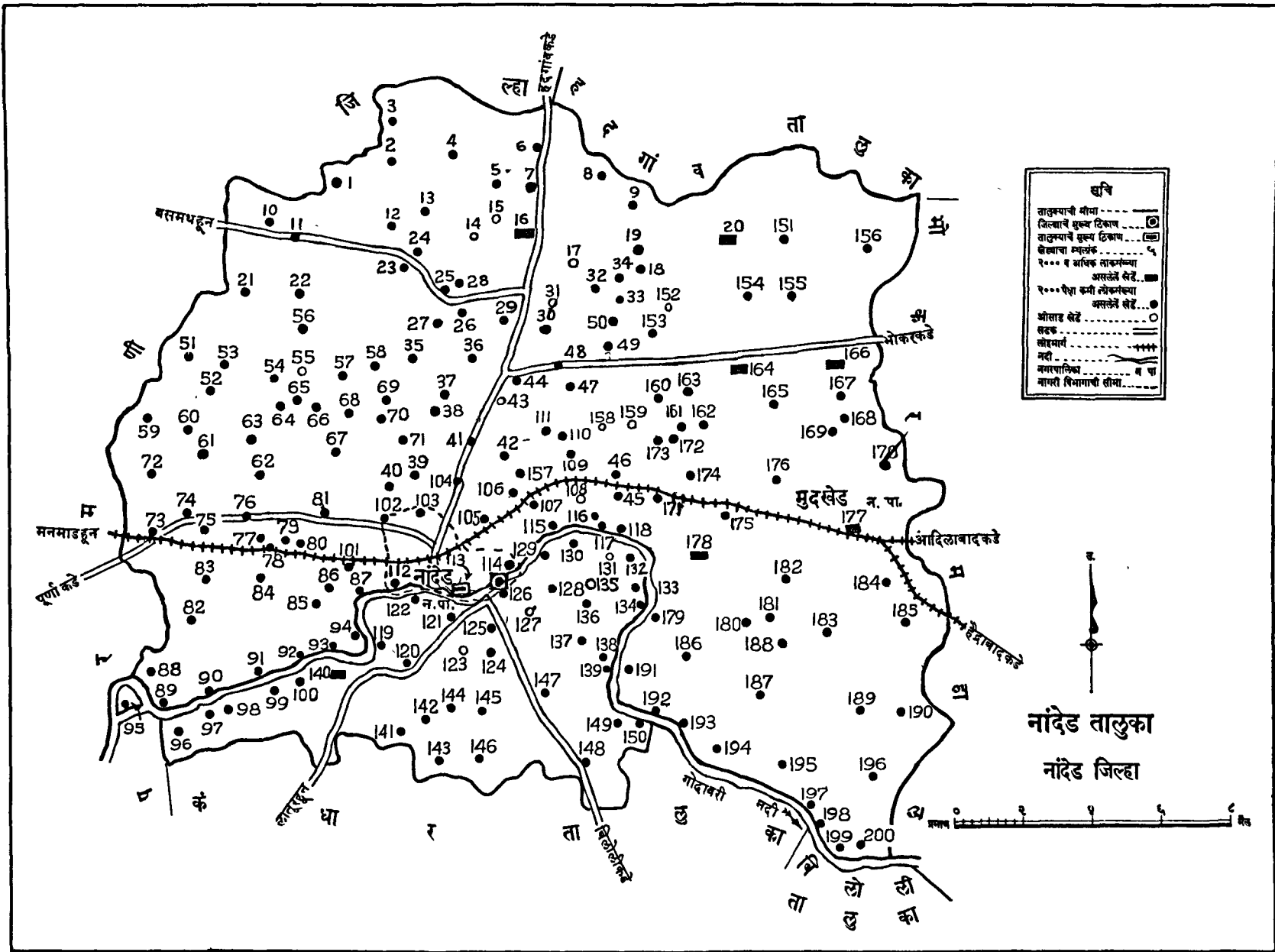
नांदेड जिल्हा

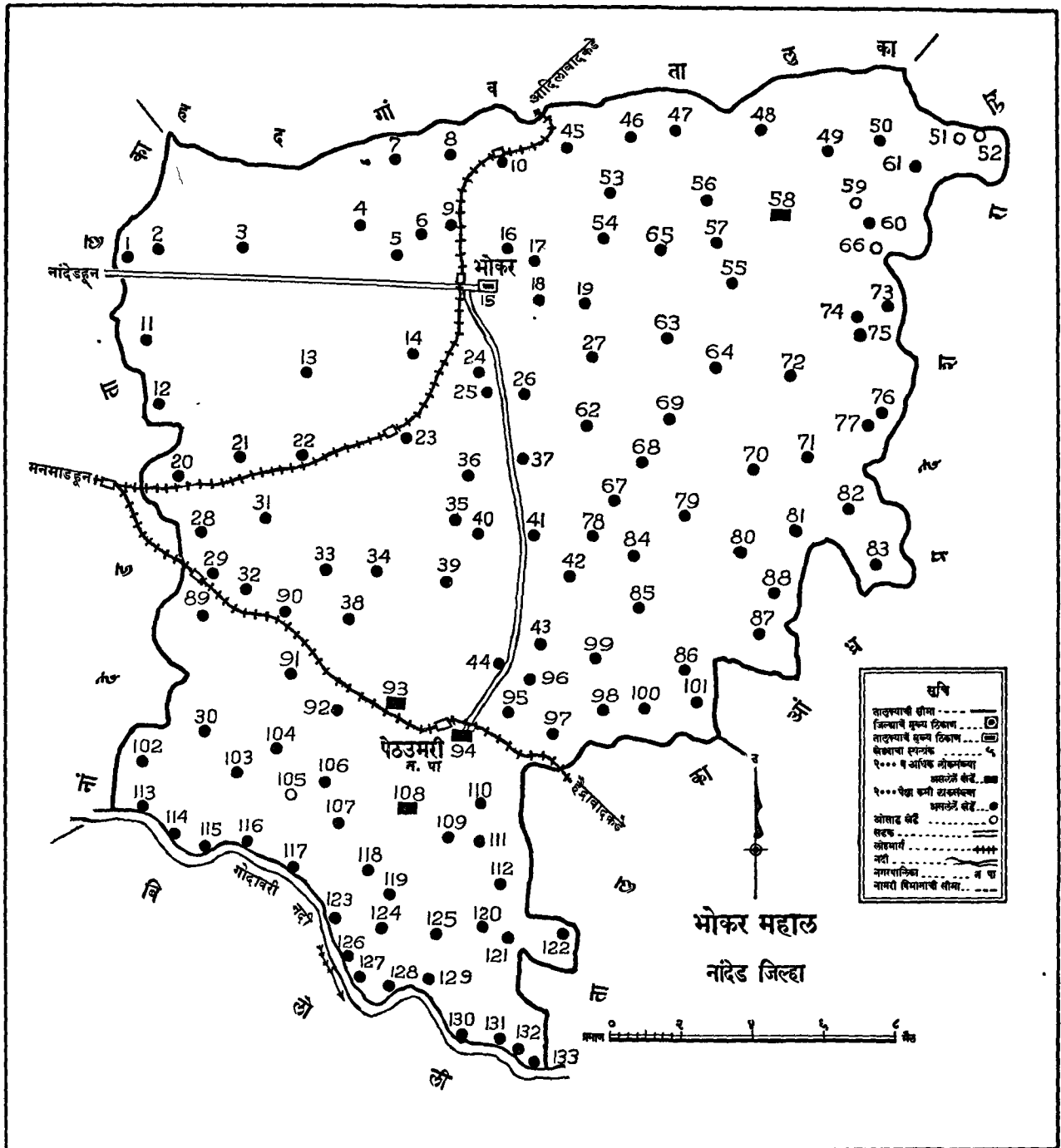


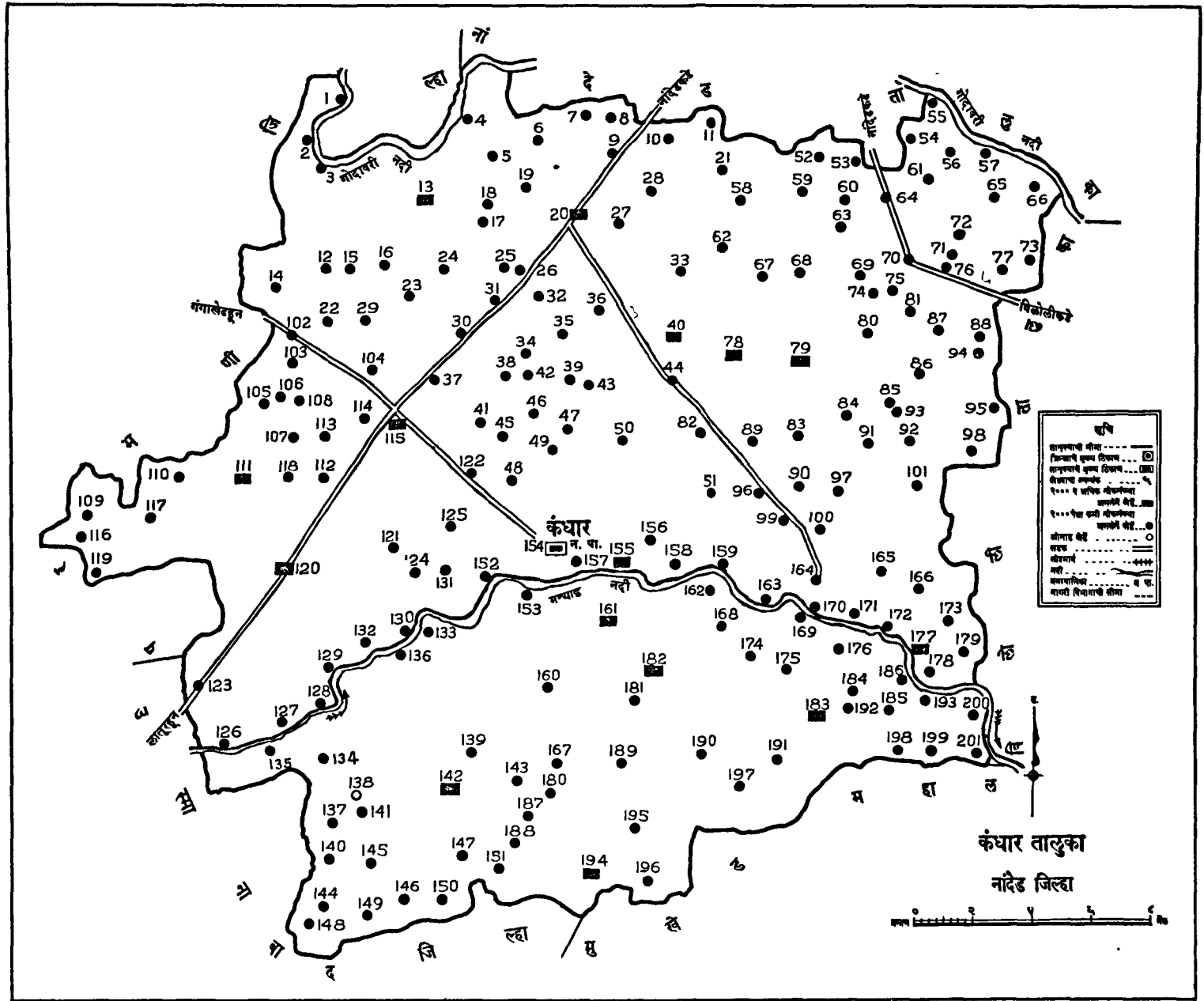


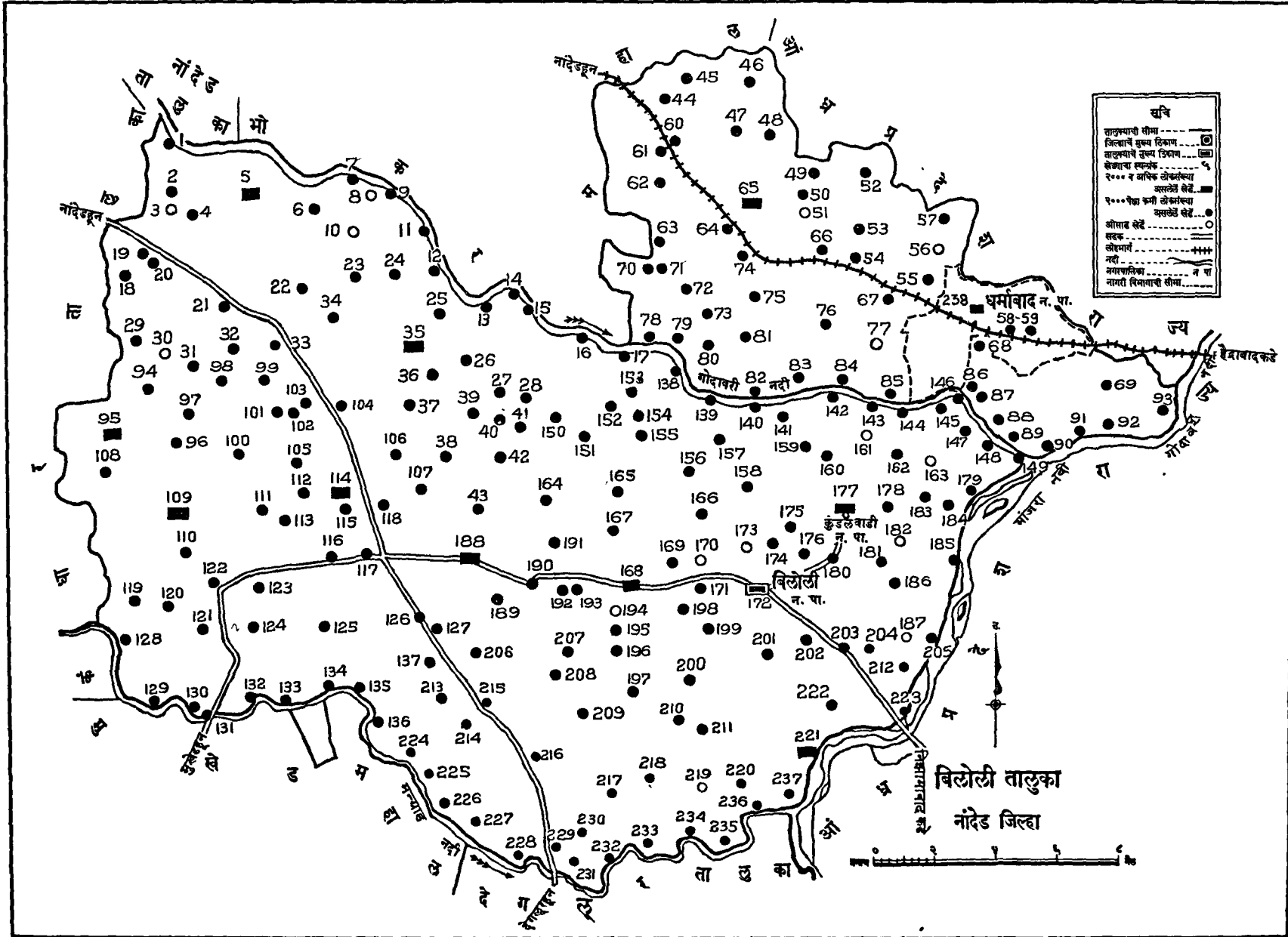
२१२





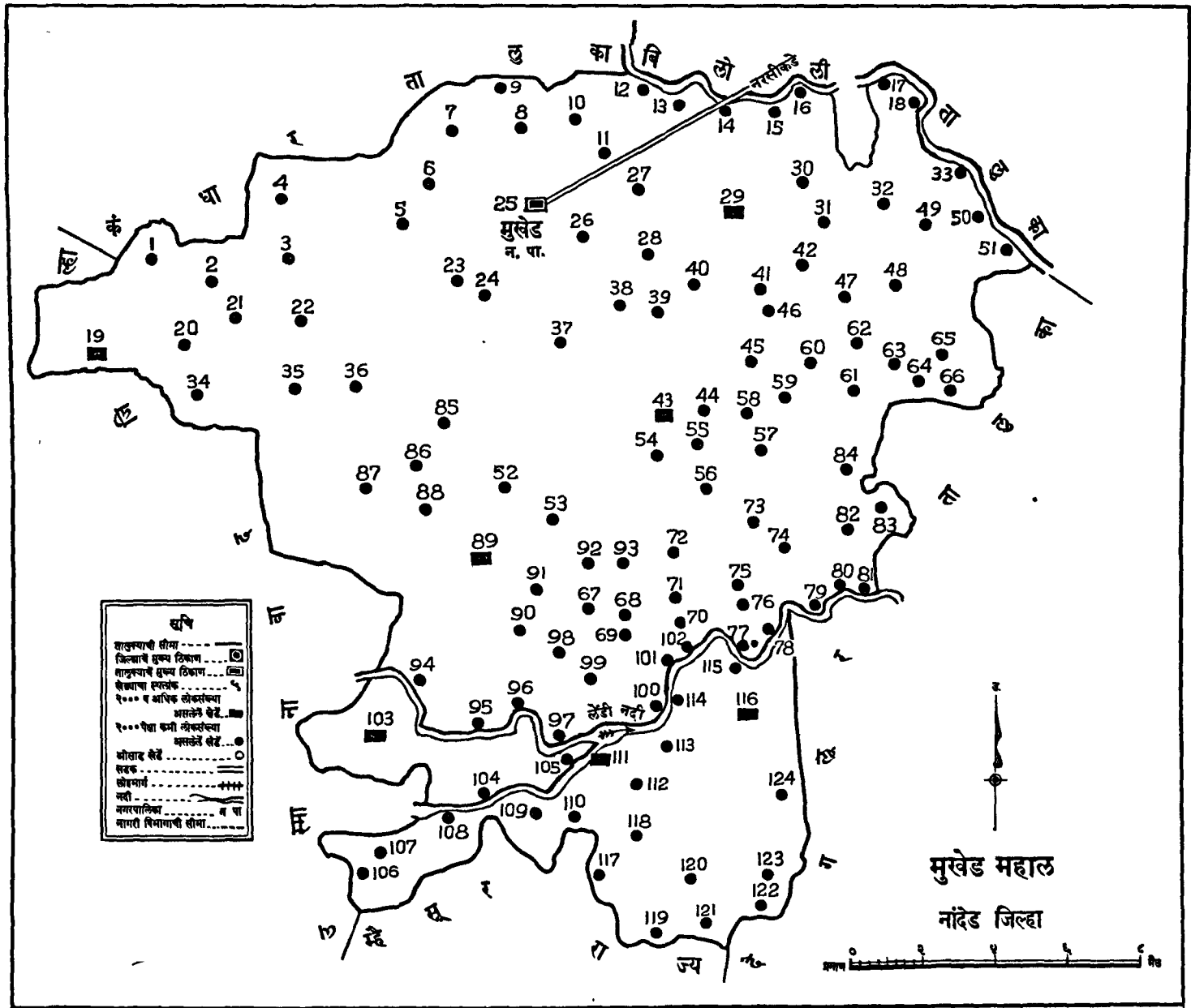


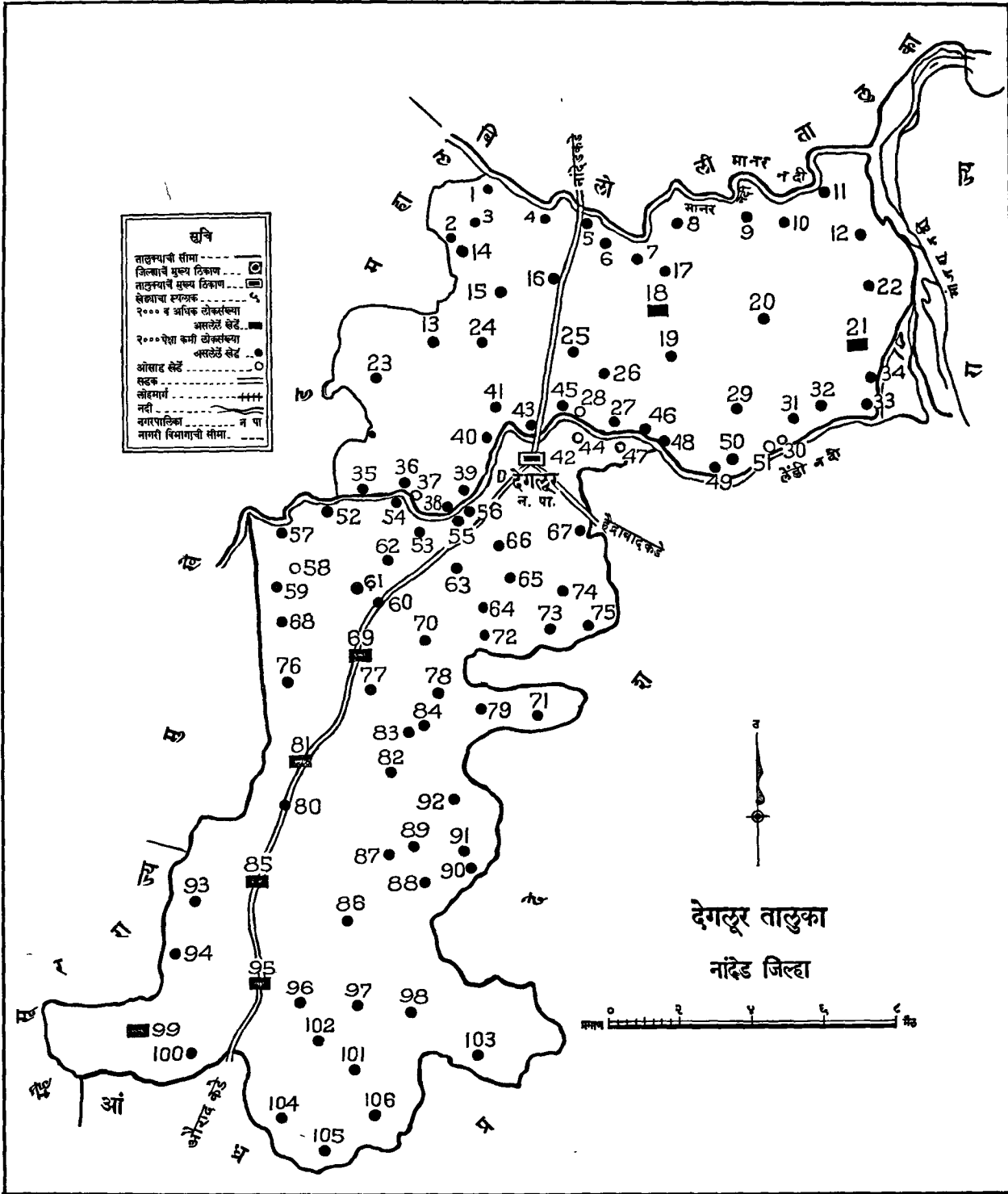




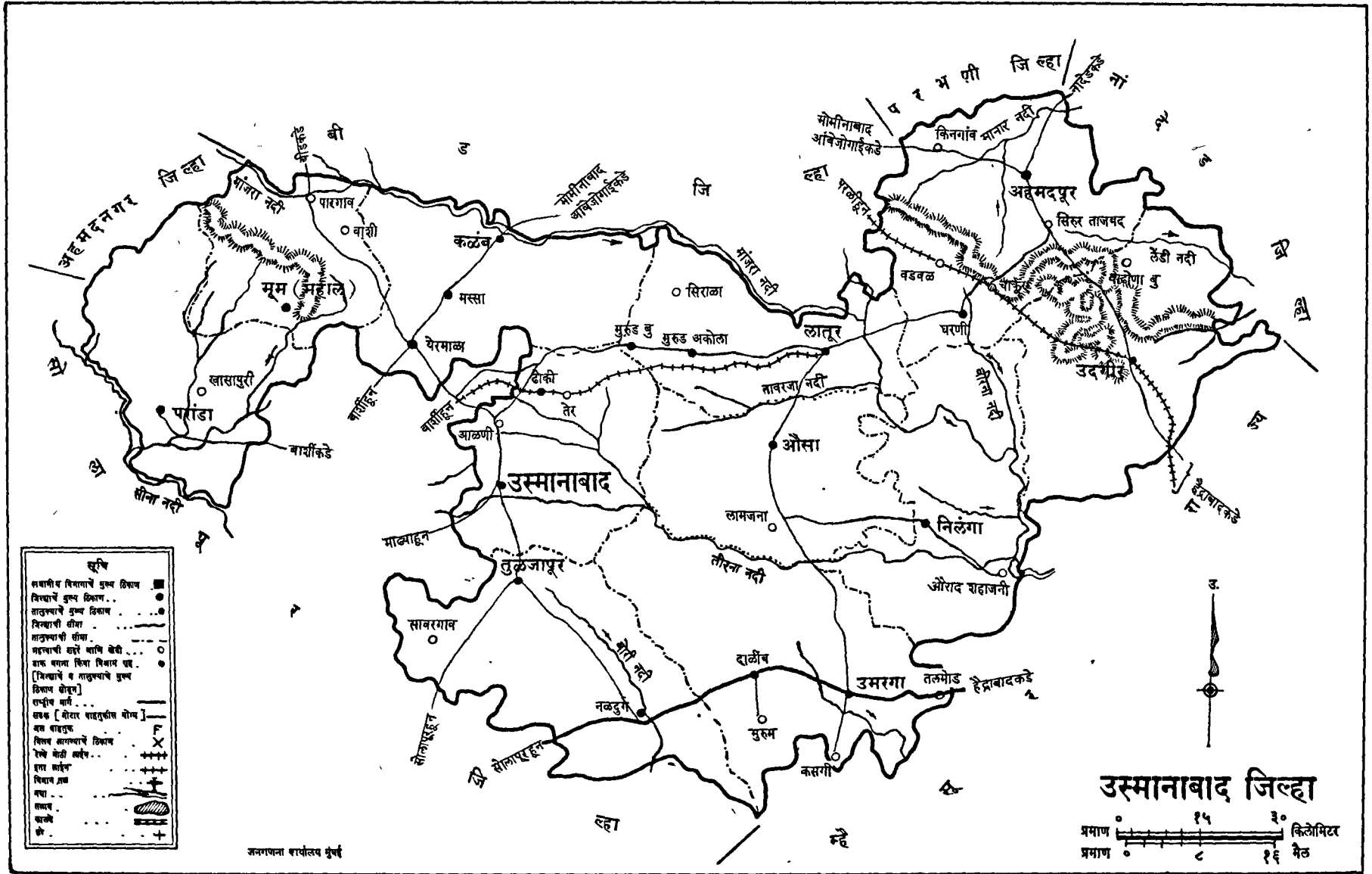
२२२

बिलोली तालुका  
नांदेड जिल्हा





उस्मानाबाद जिल्हा



**सूचि**

समाप्ती व विभागाचे मुख्य ठिकाण

विभागाचे मुख्य ठिकाण

तालुकाचे मुख्य ठिकाण

विभागाची सीमा

तालुकाची सीमा

महत्त्वाची सारंगे माती खेळी

साक बागा किंवा विभागेत साक

[विभागाचे व तालुकाचे मुख्य ठिकाण कोव्हा]

राष्ट्रीय मार्ग

राज्य [मोठार वाहतूक करणारा मार्ग]

मल वाहतूक

विद्युत वळणारे ठिकाण

रेल्वे वेळी स्थान

हस्त कारीगर

विद्यालय

मठ

मठ

मठ

मठ

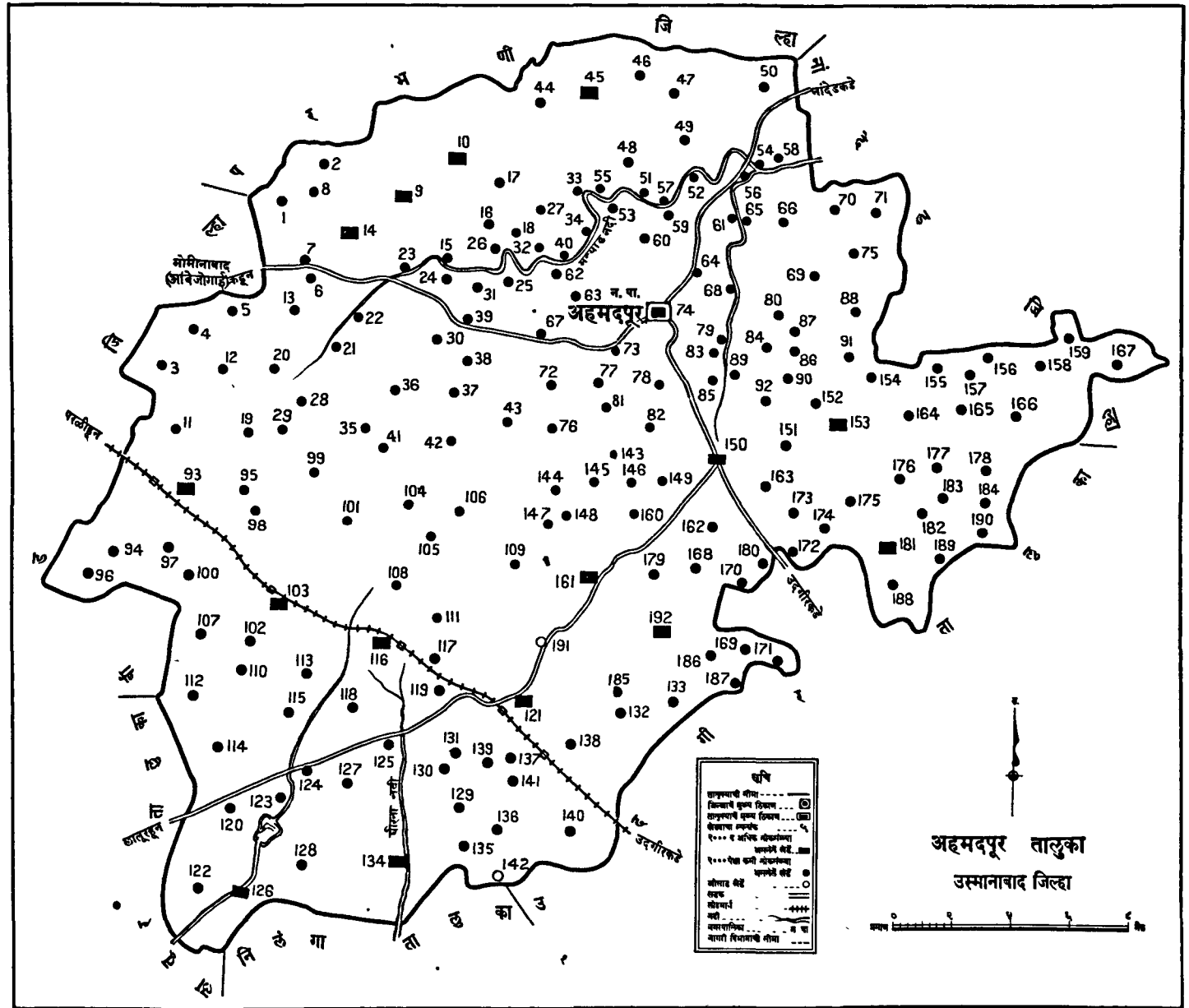
जनगणना कार्यालय मुंबई

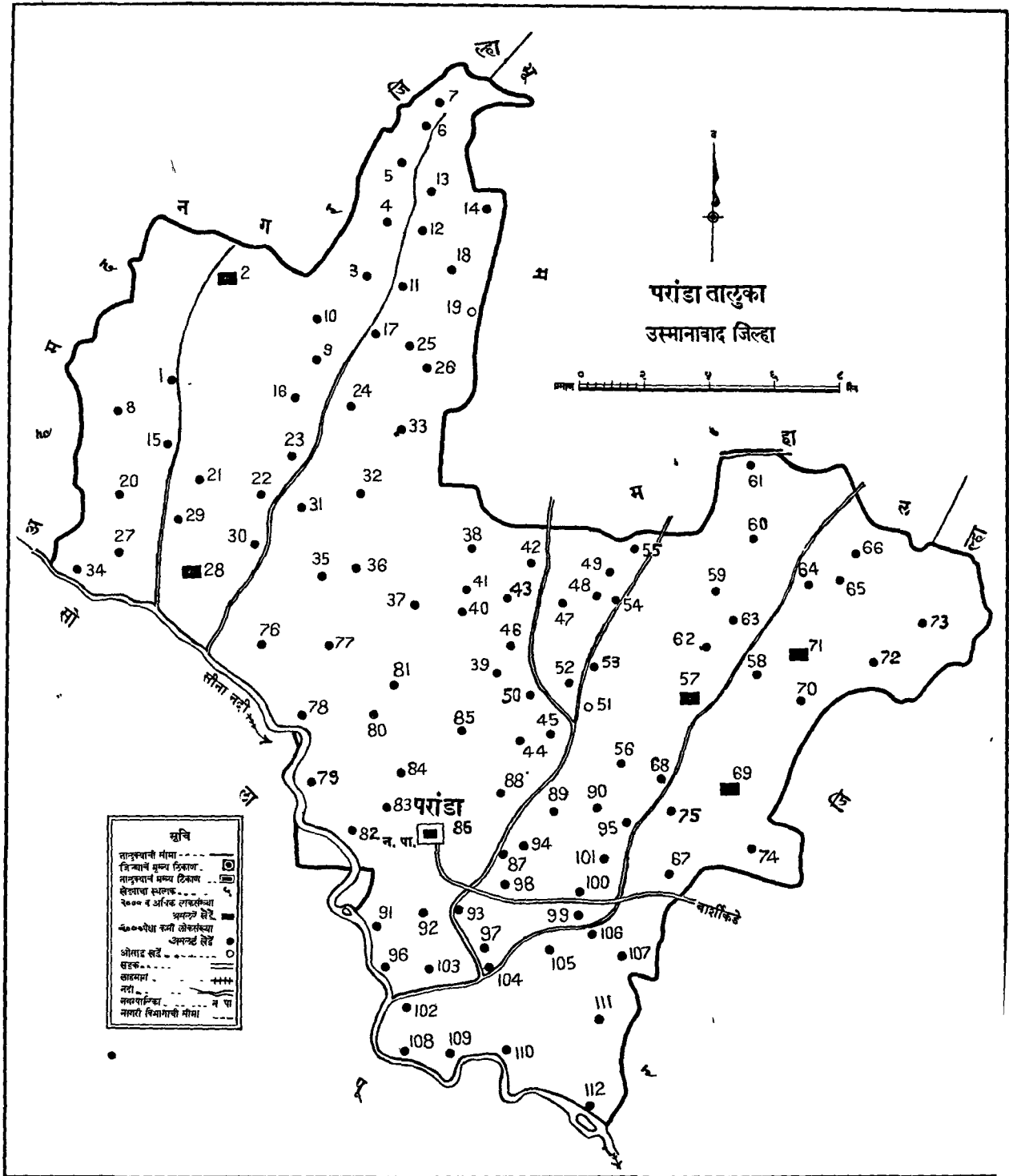
**उस्मानाबाद जिल्हा**

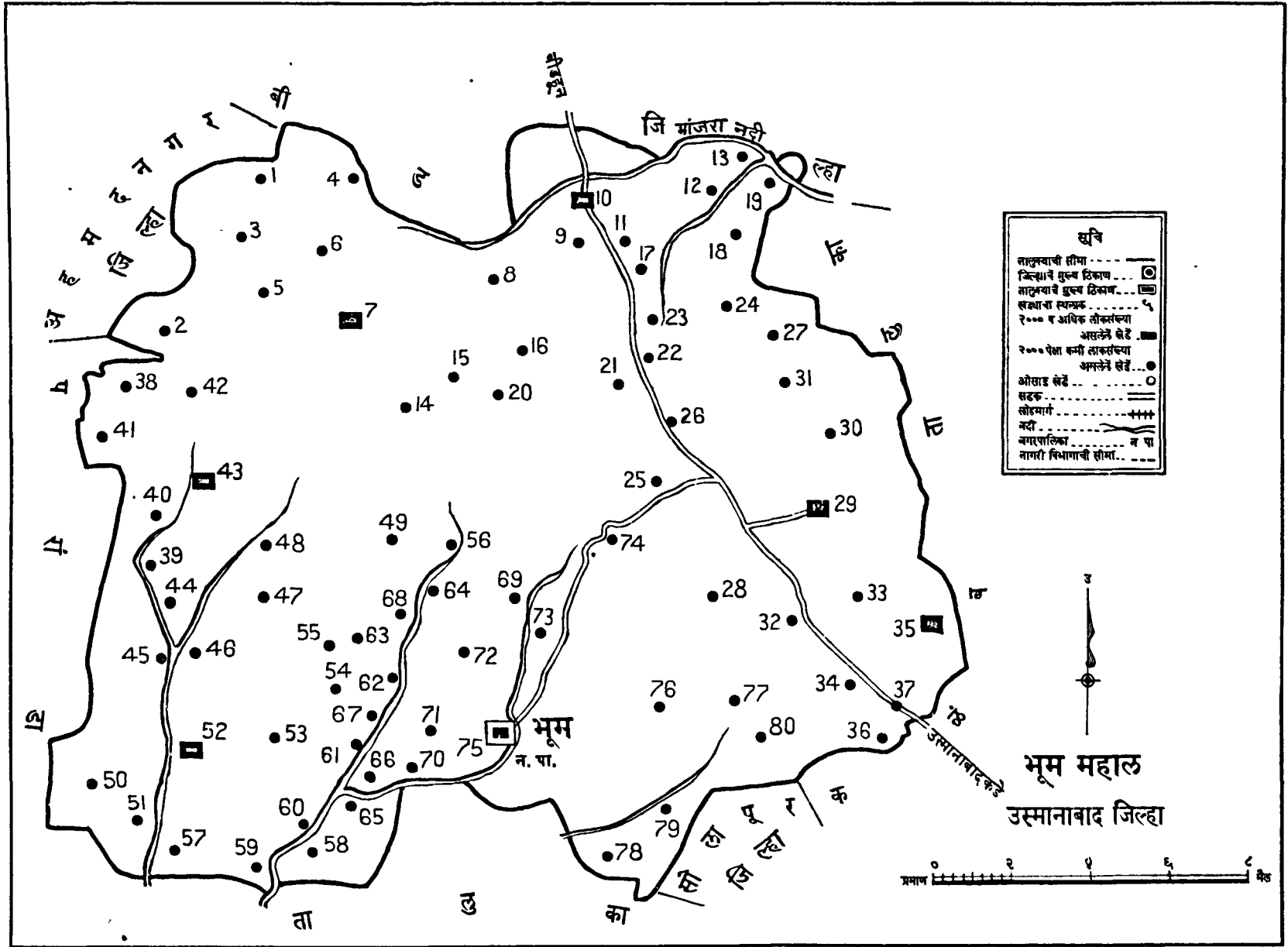
प्रमाण ० १५ ३० किलोमिटर

प्रमाण ० ८ १६ मैल

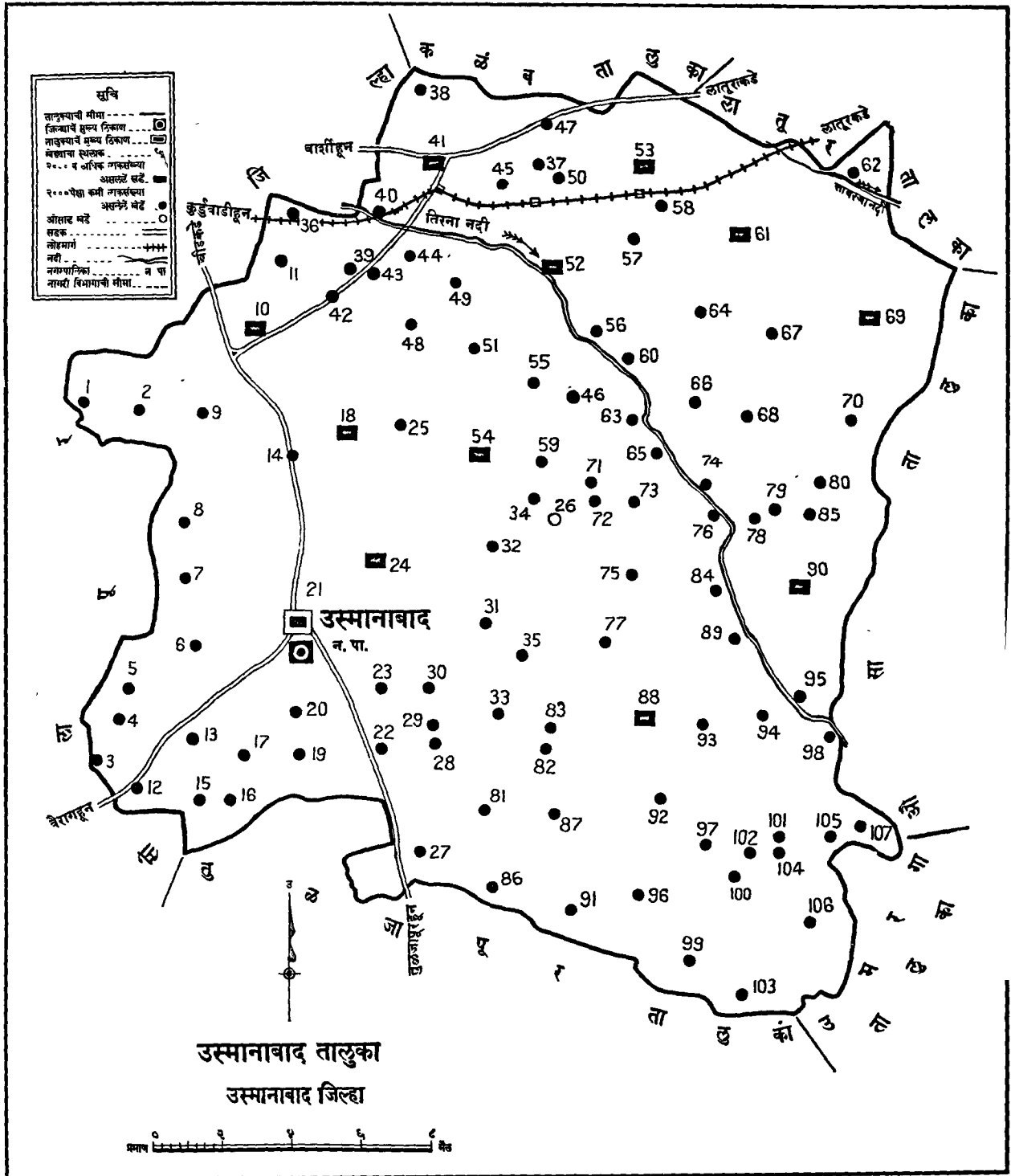




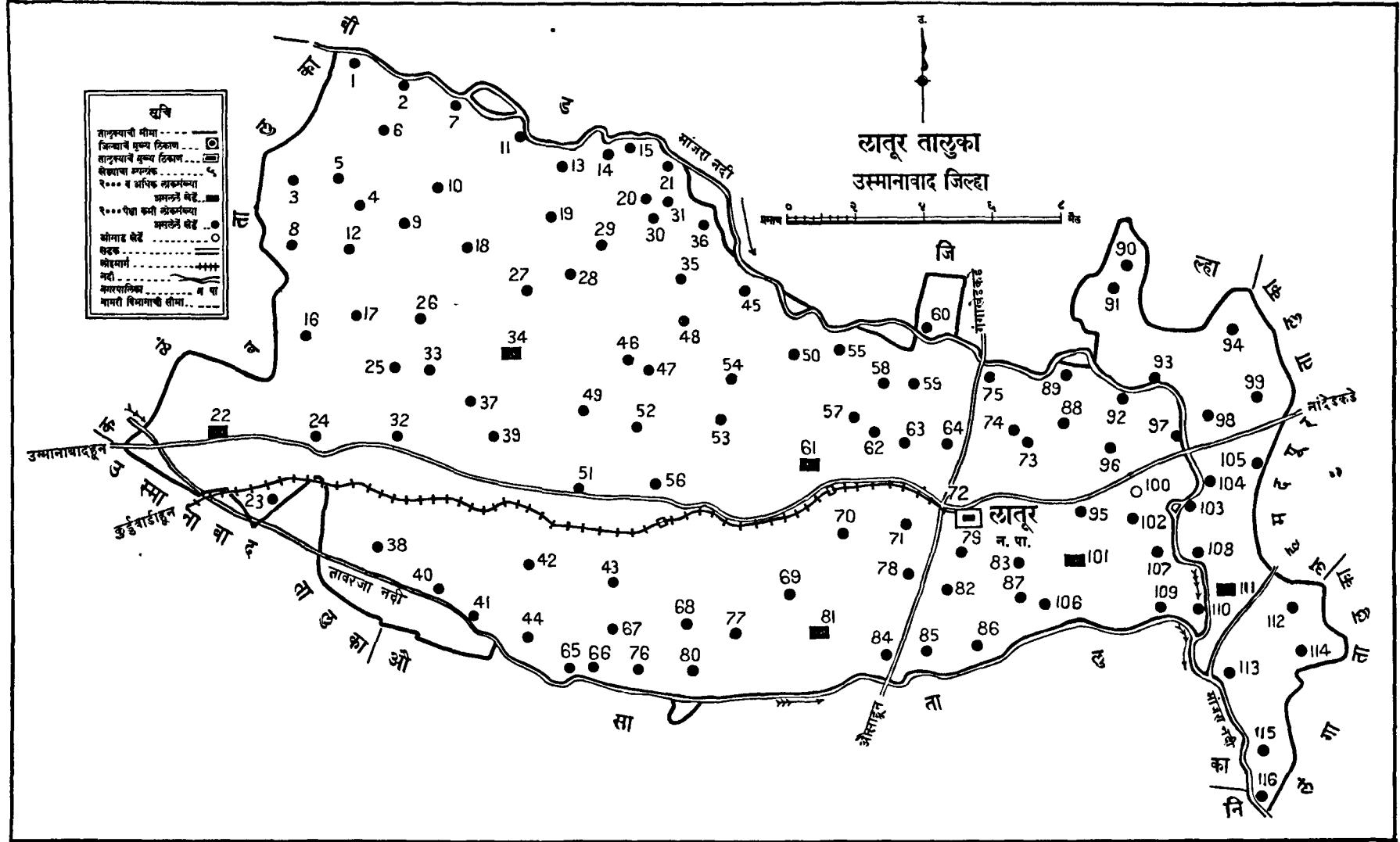




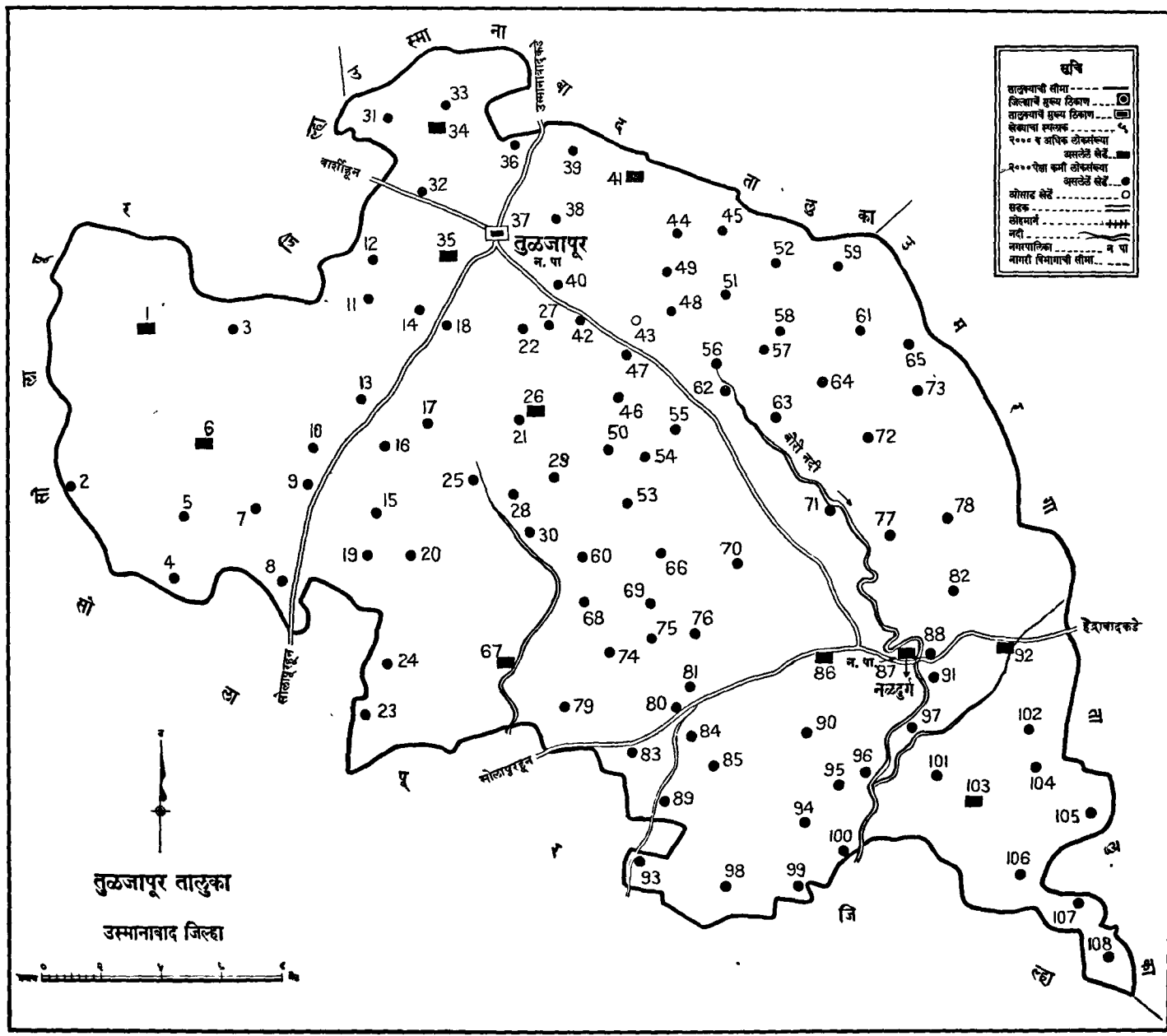
१८/३

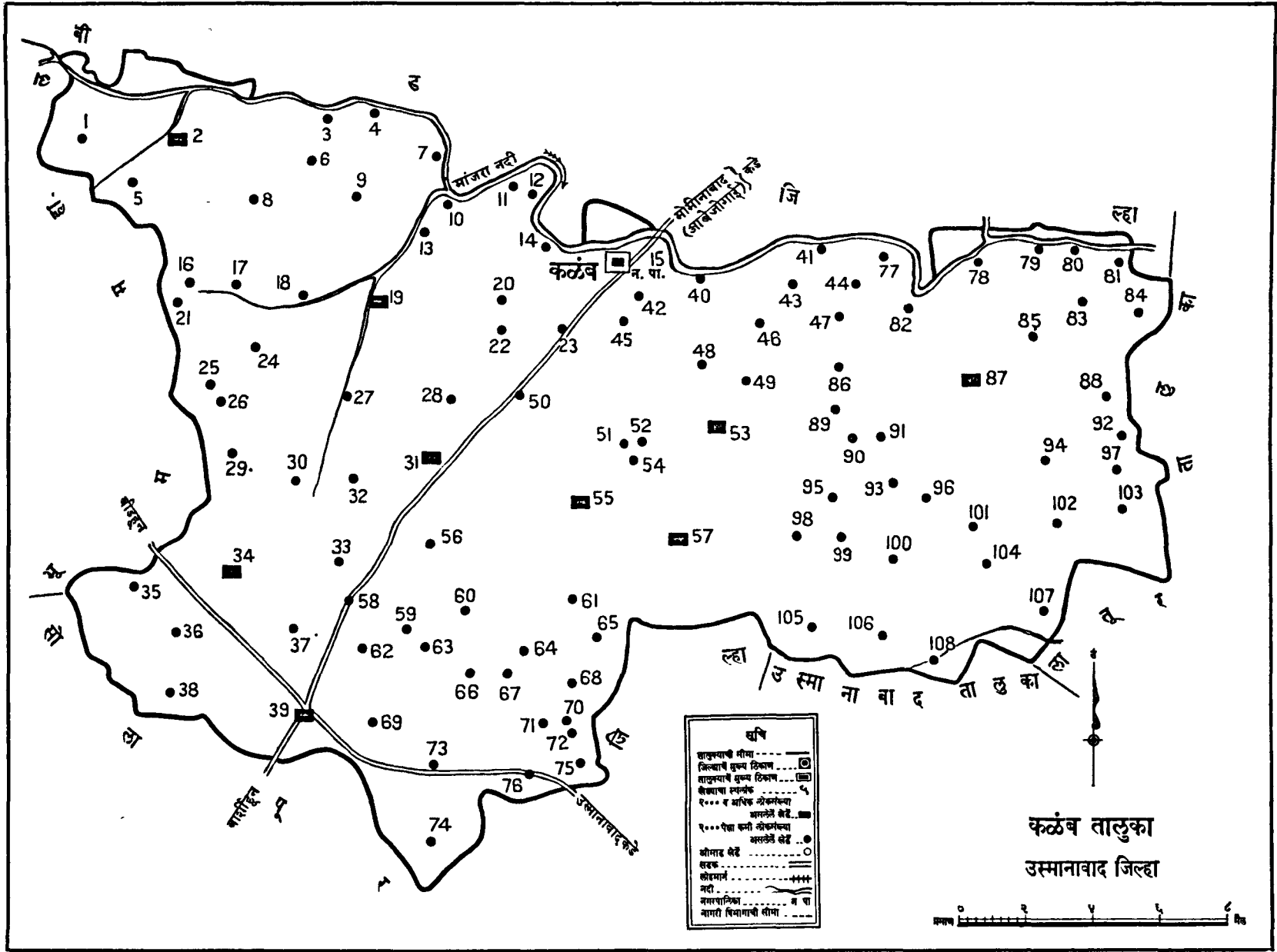


६६८



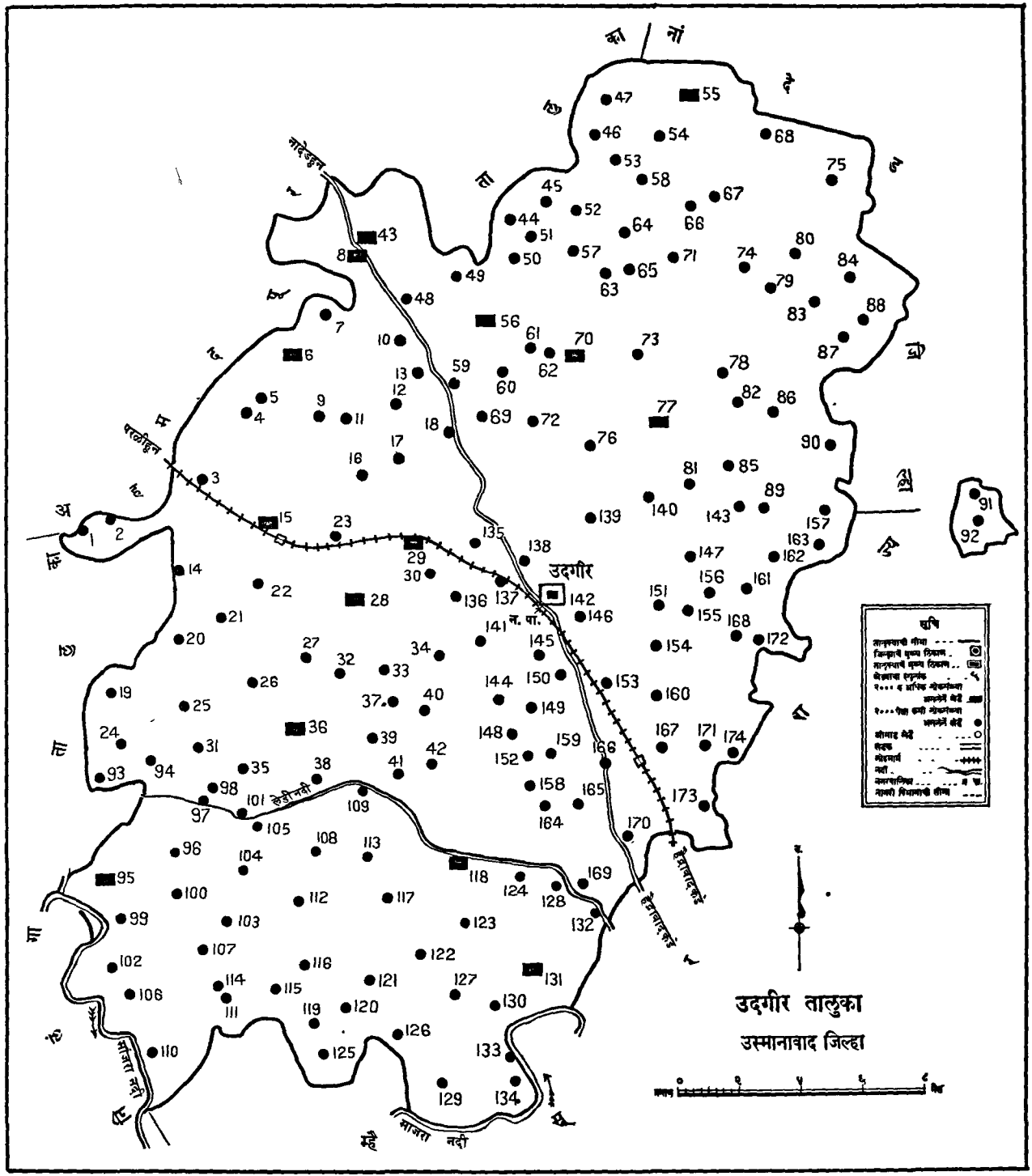
६६/७६





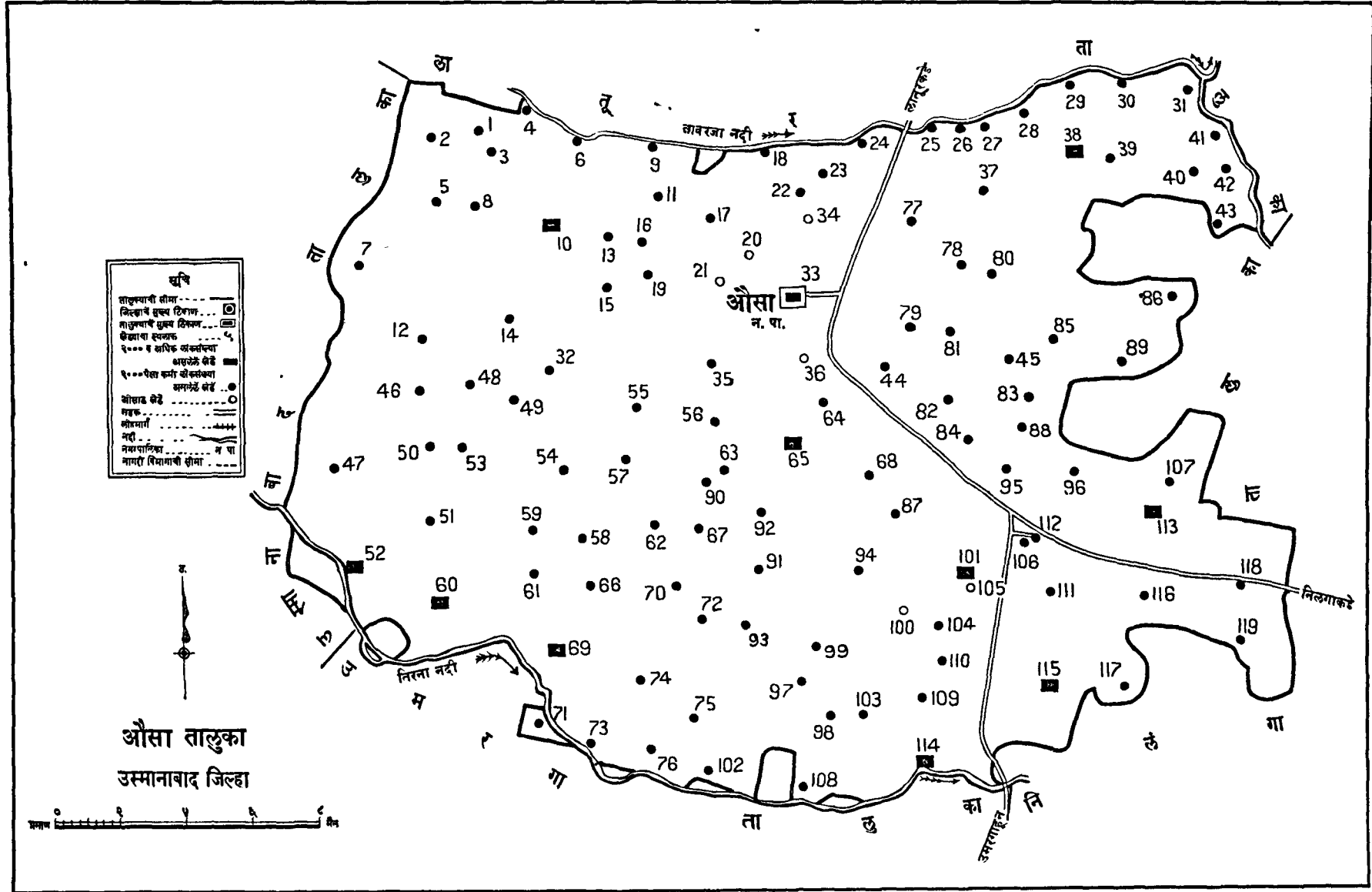
6/26

१८/८



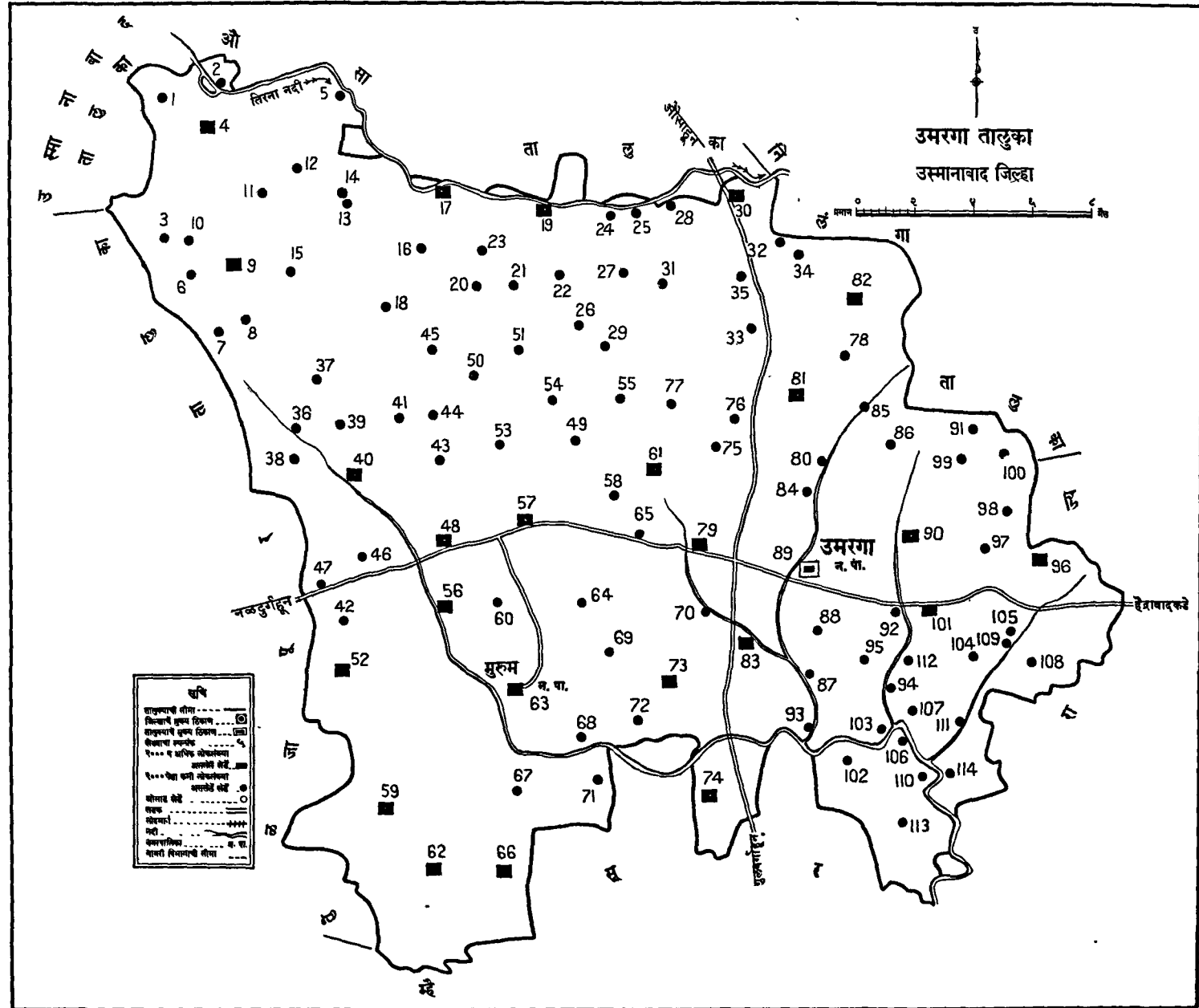


२३२

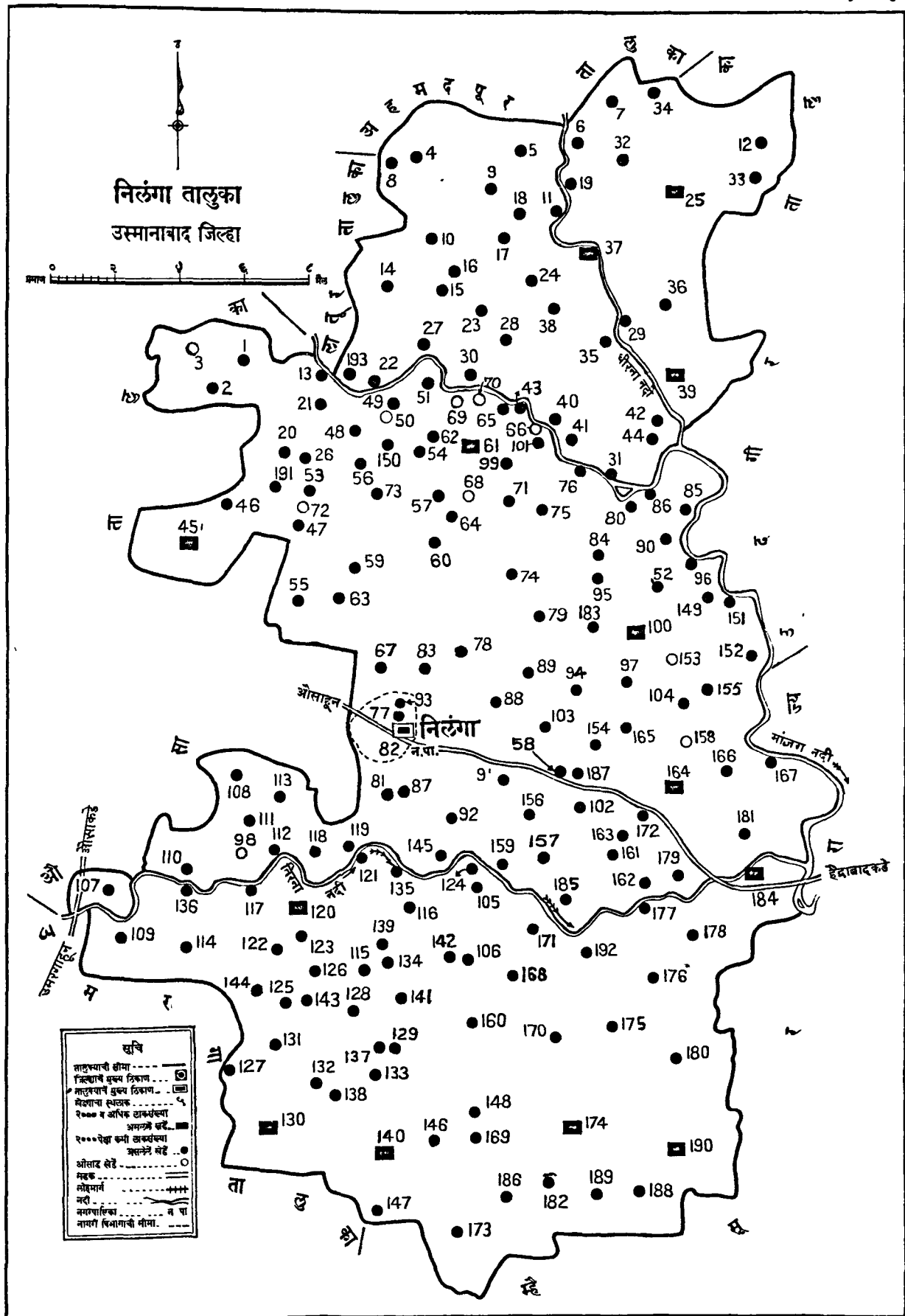


१०/२६

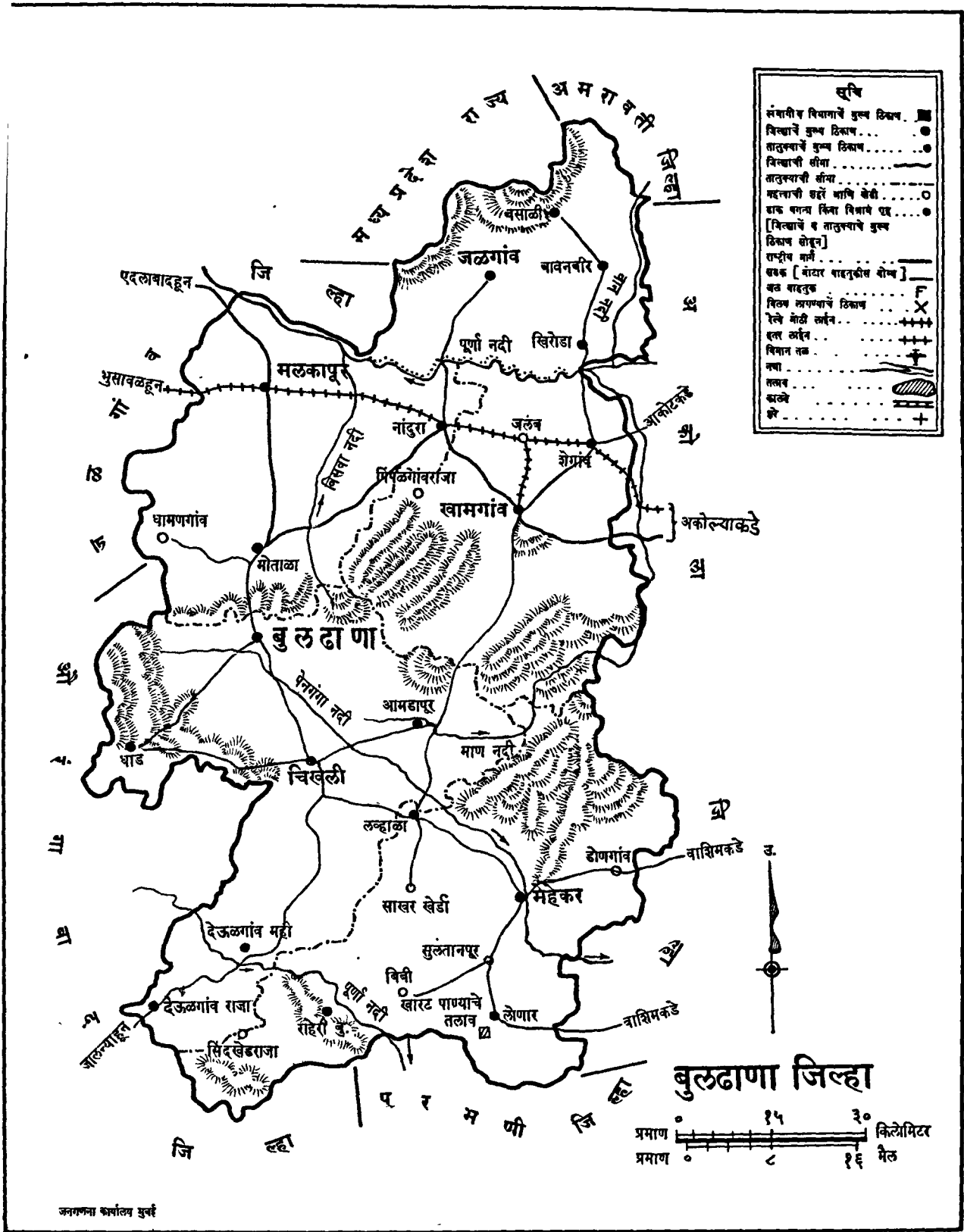
२३६

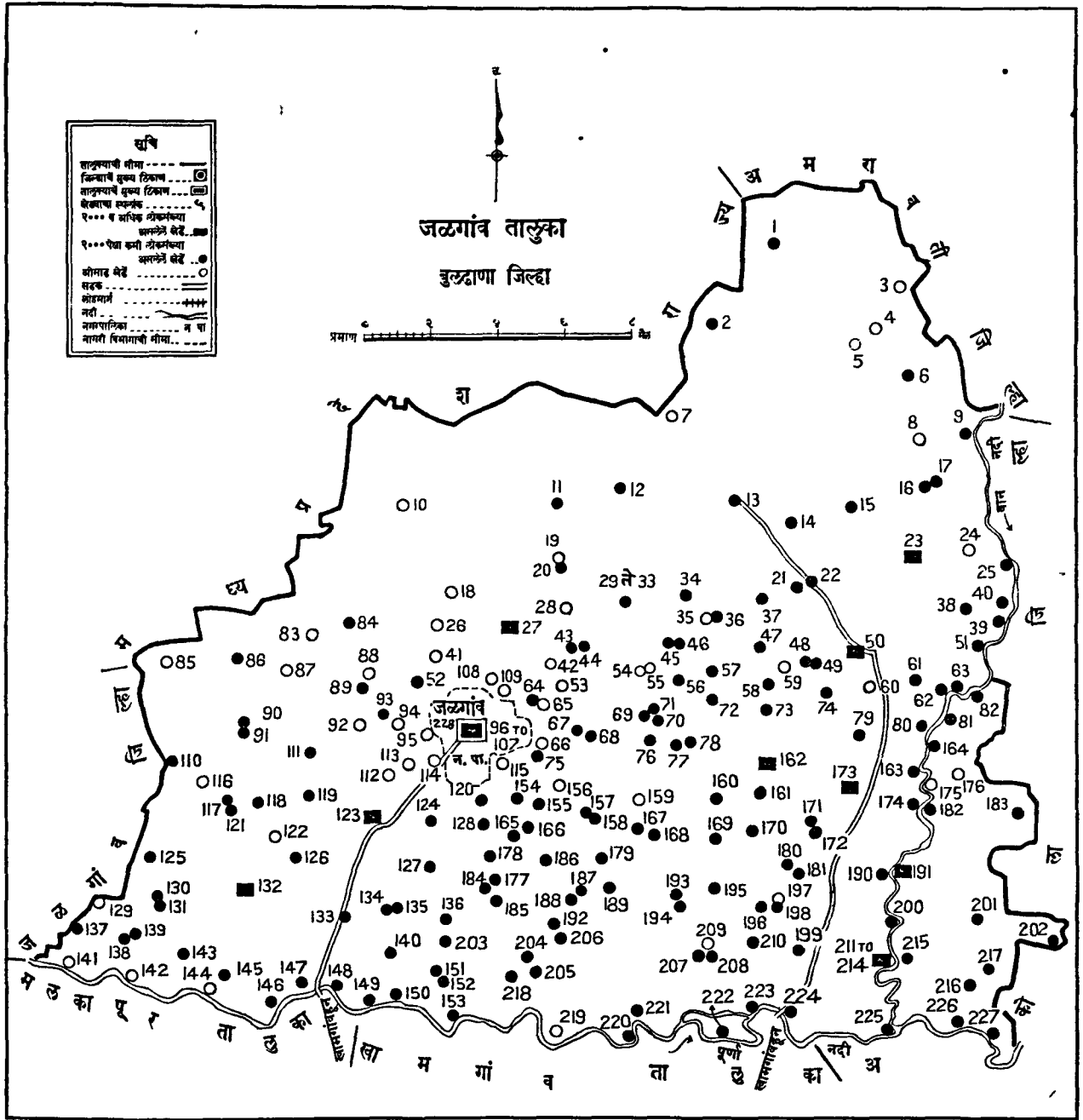


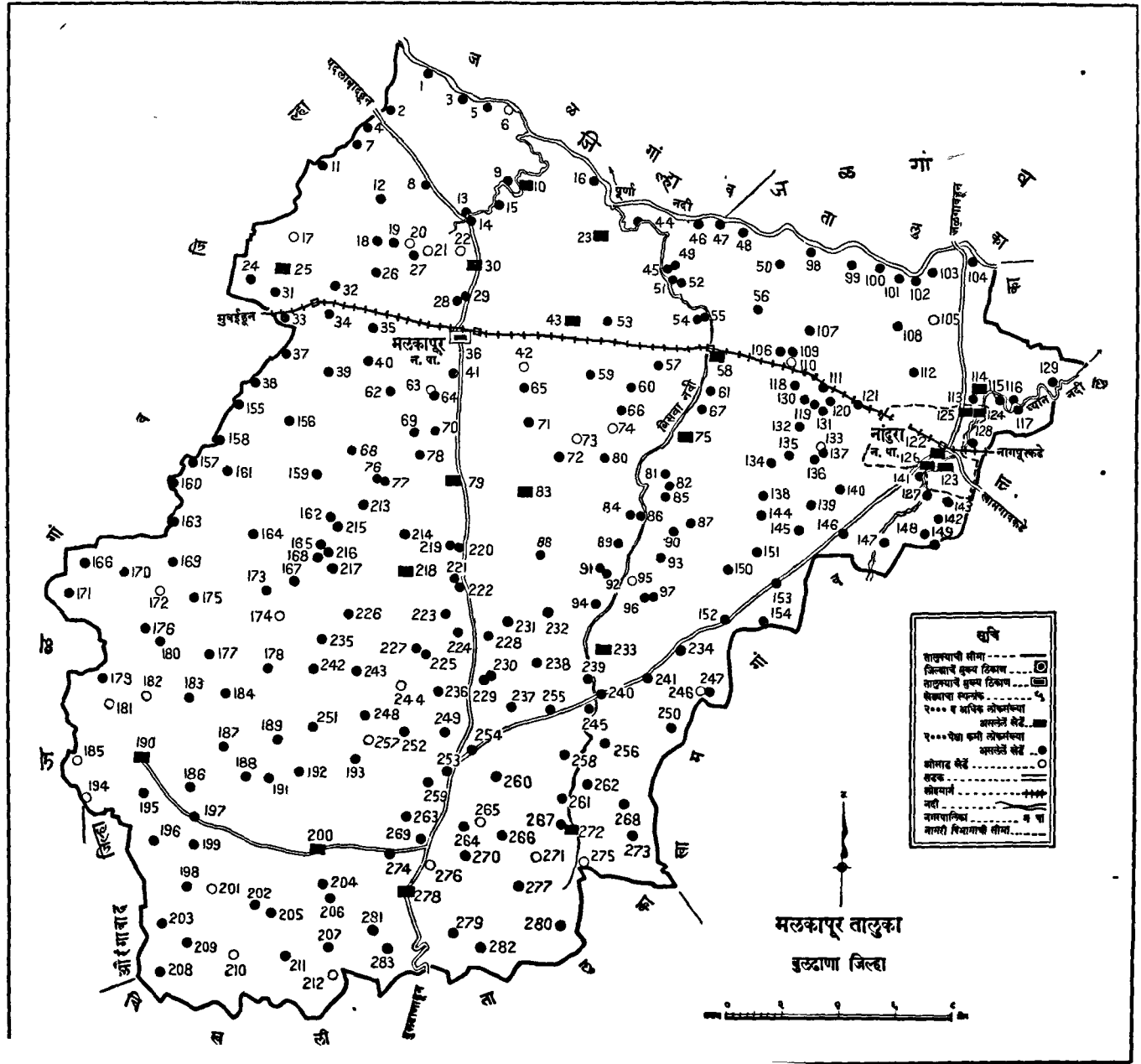
०६/१०

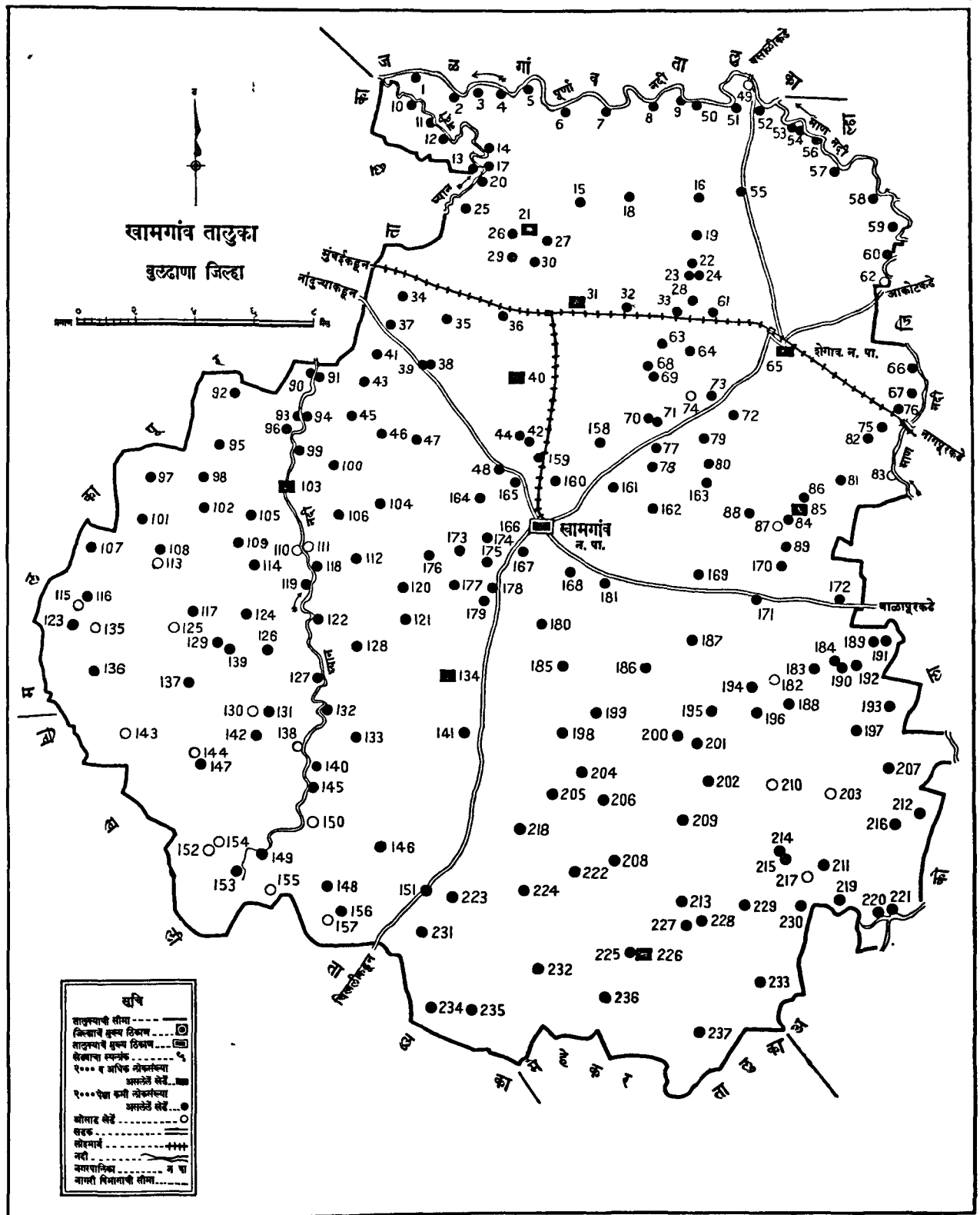


बुलढाणा जिल्हा

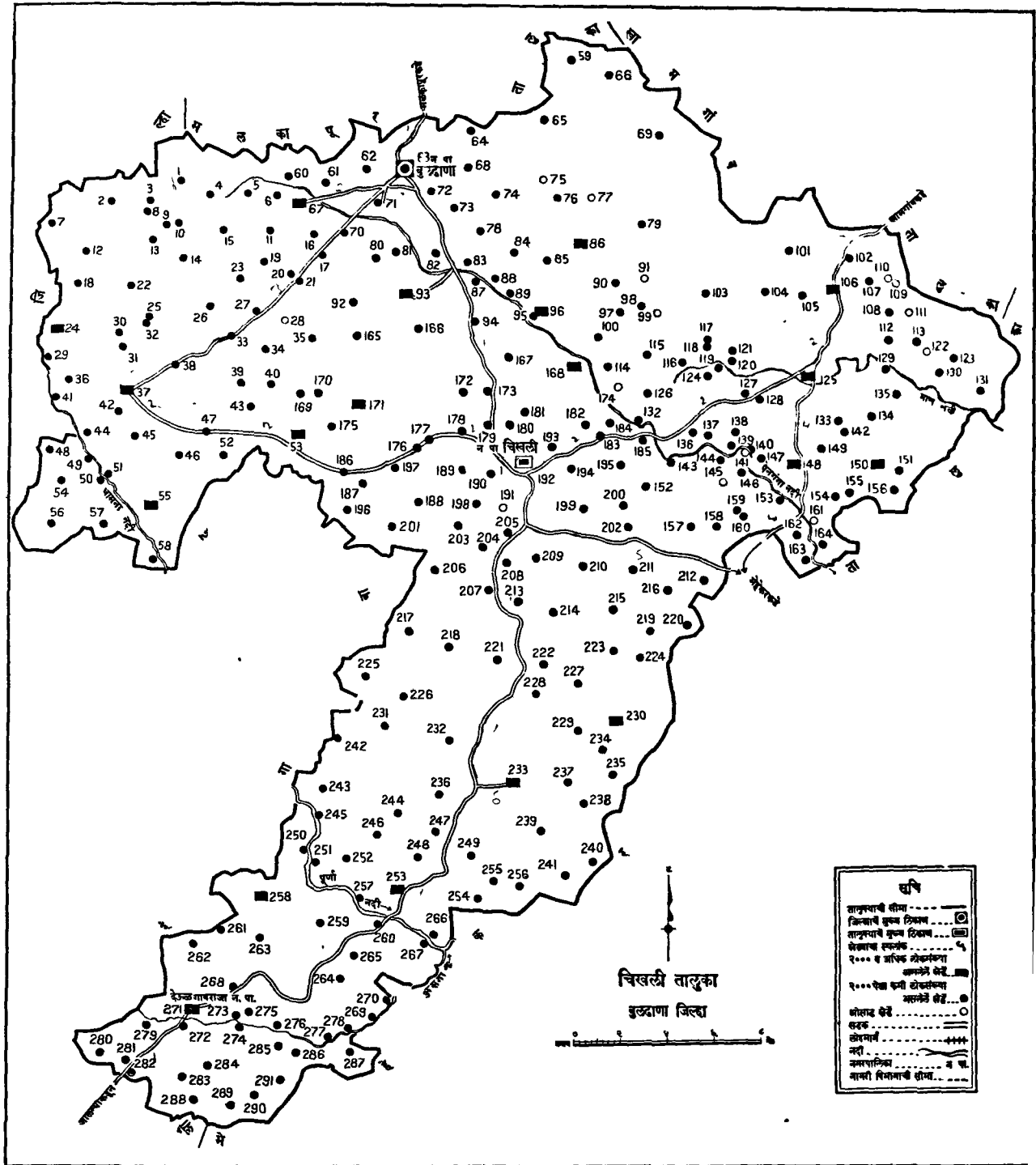


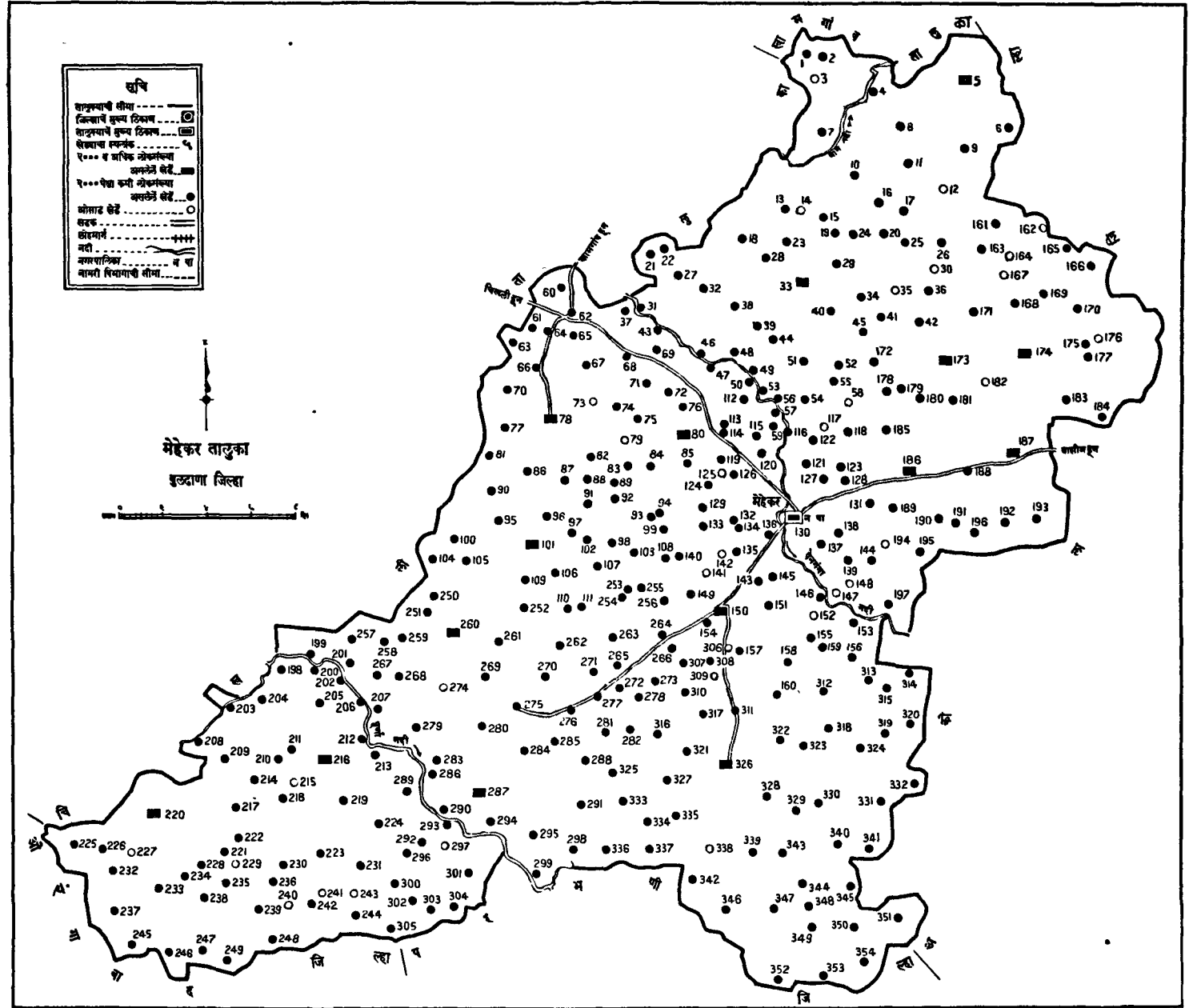




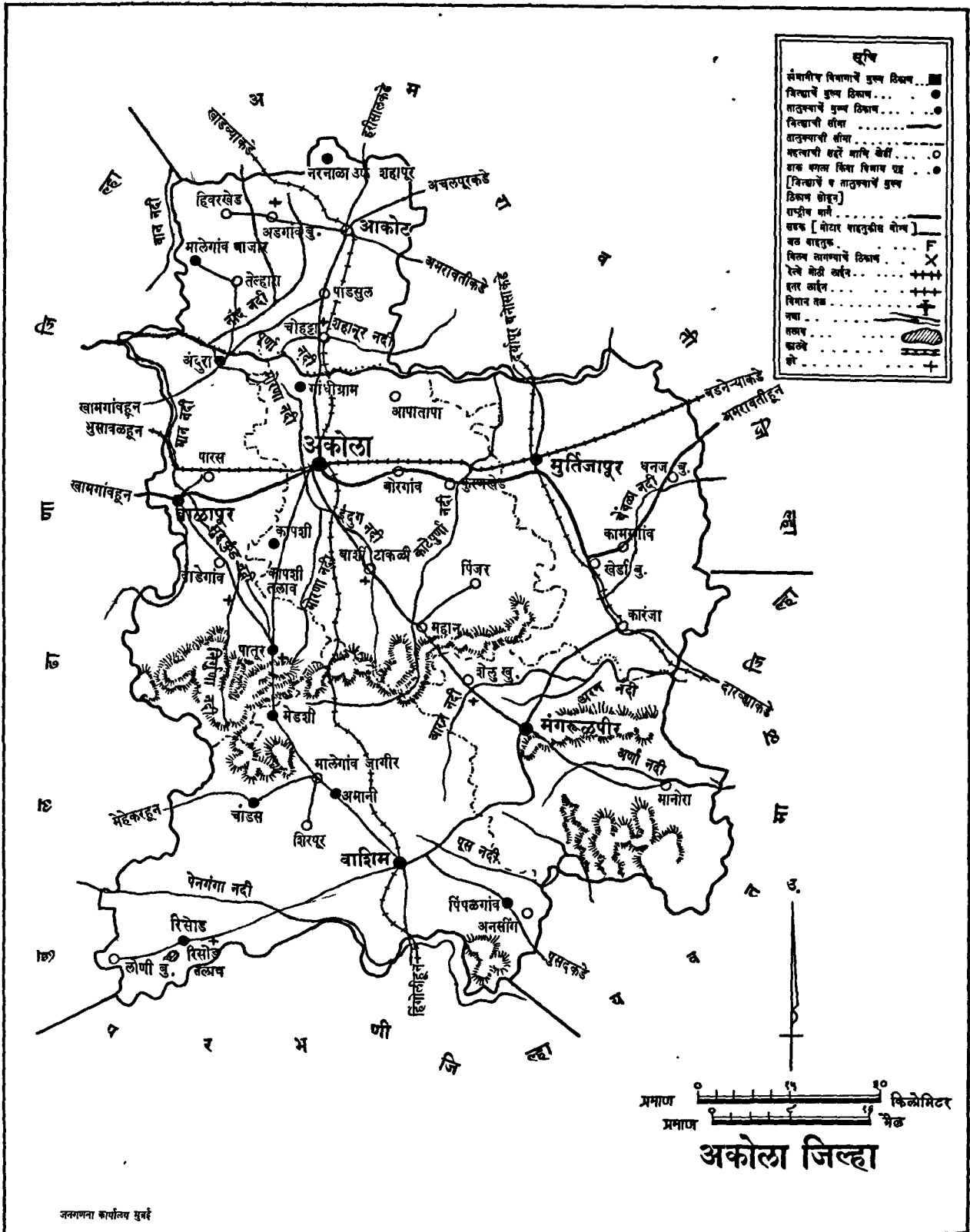


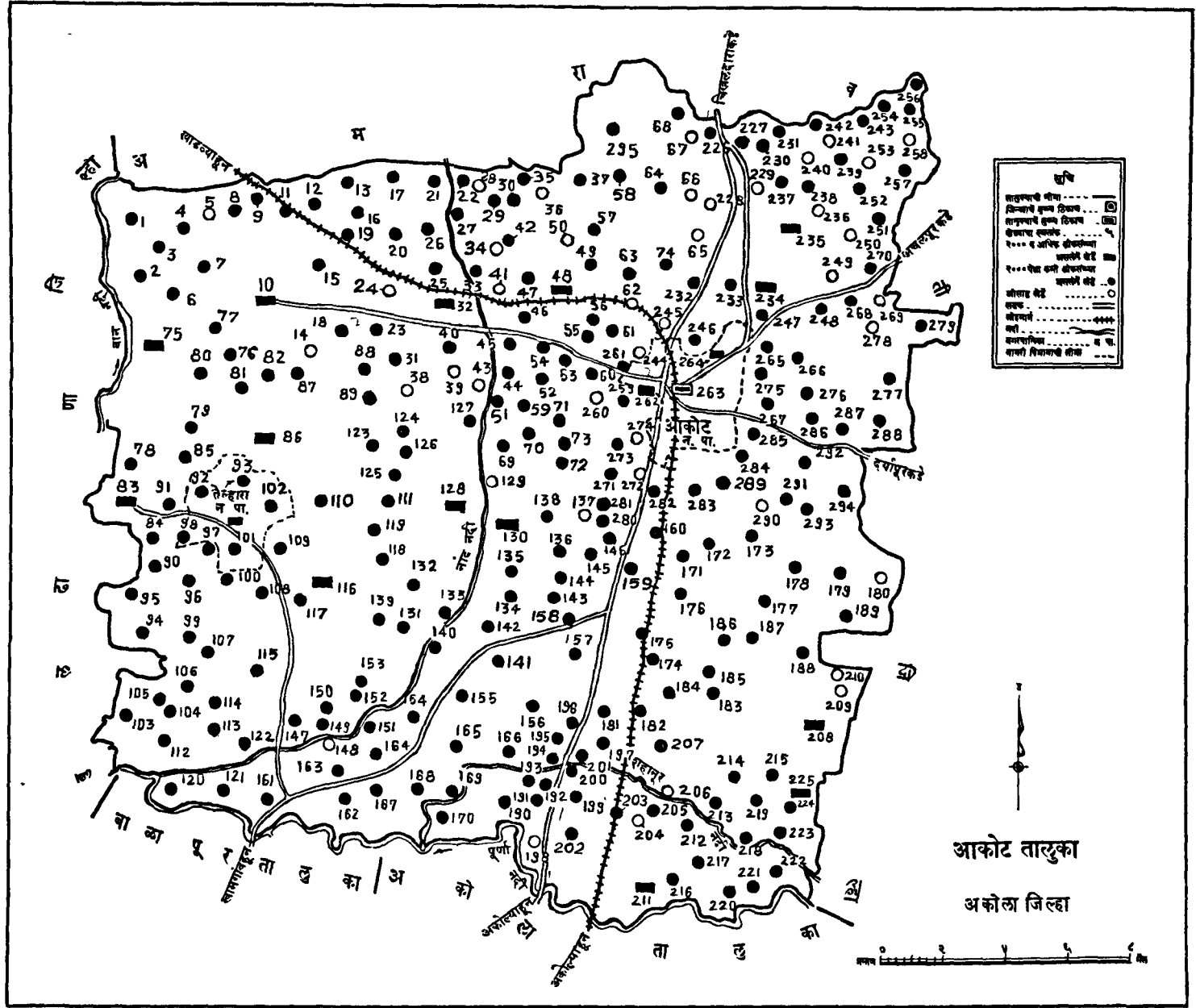


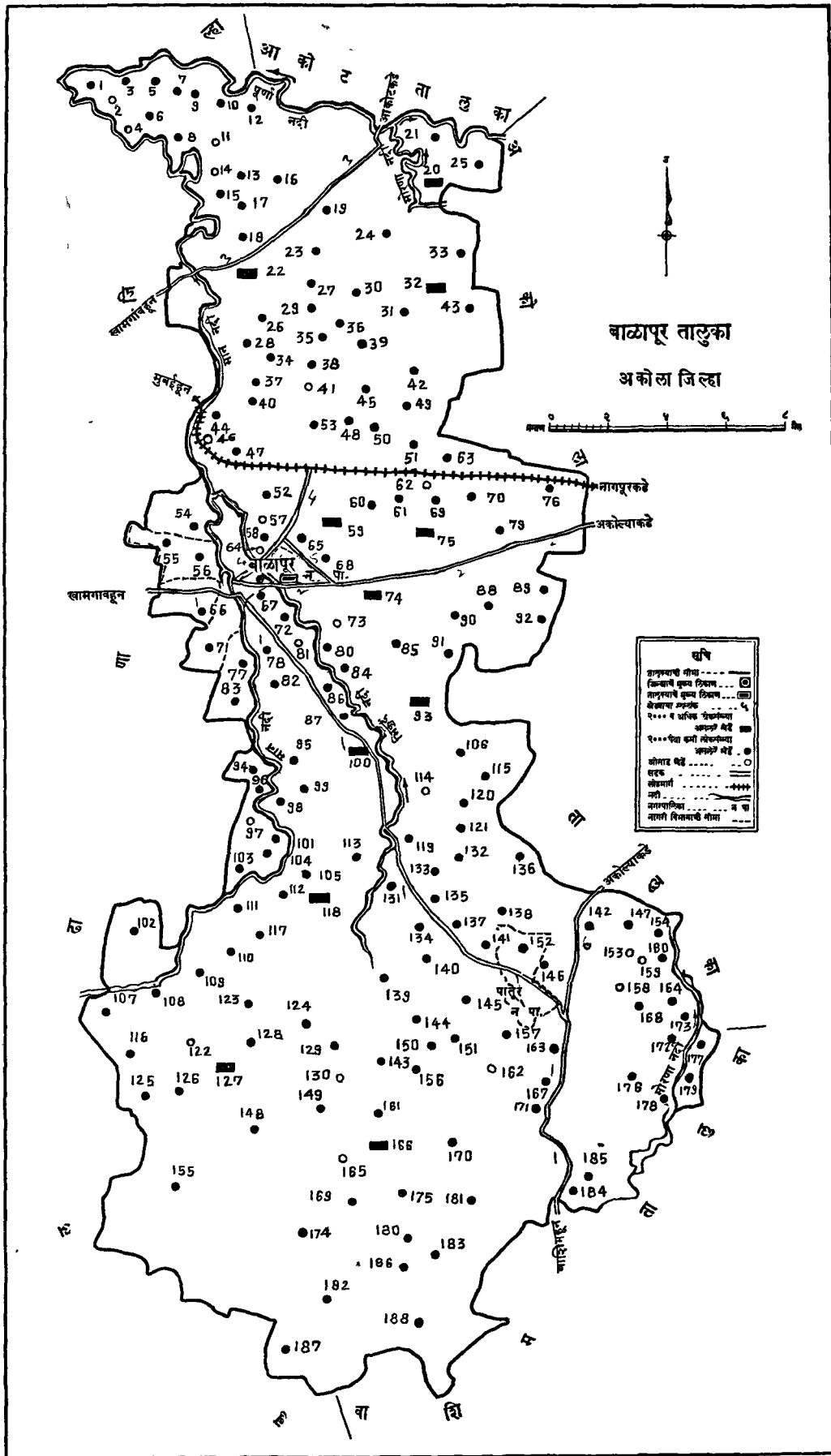


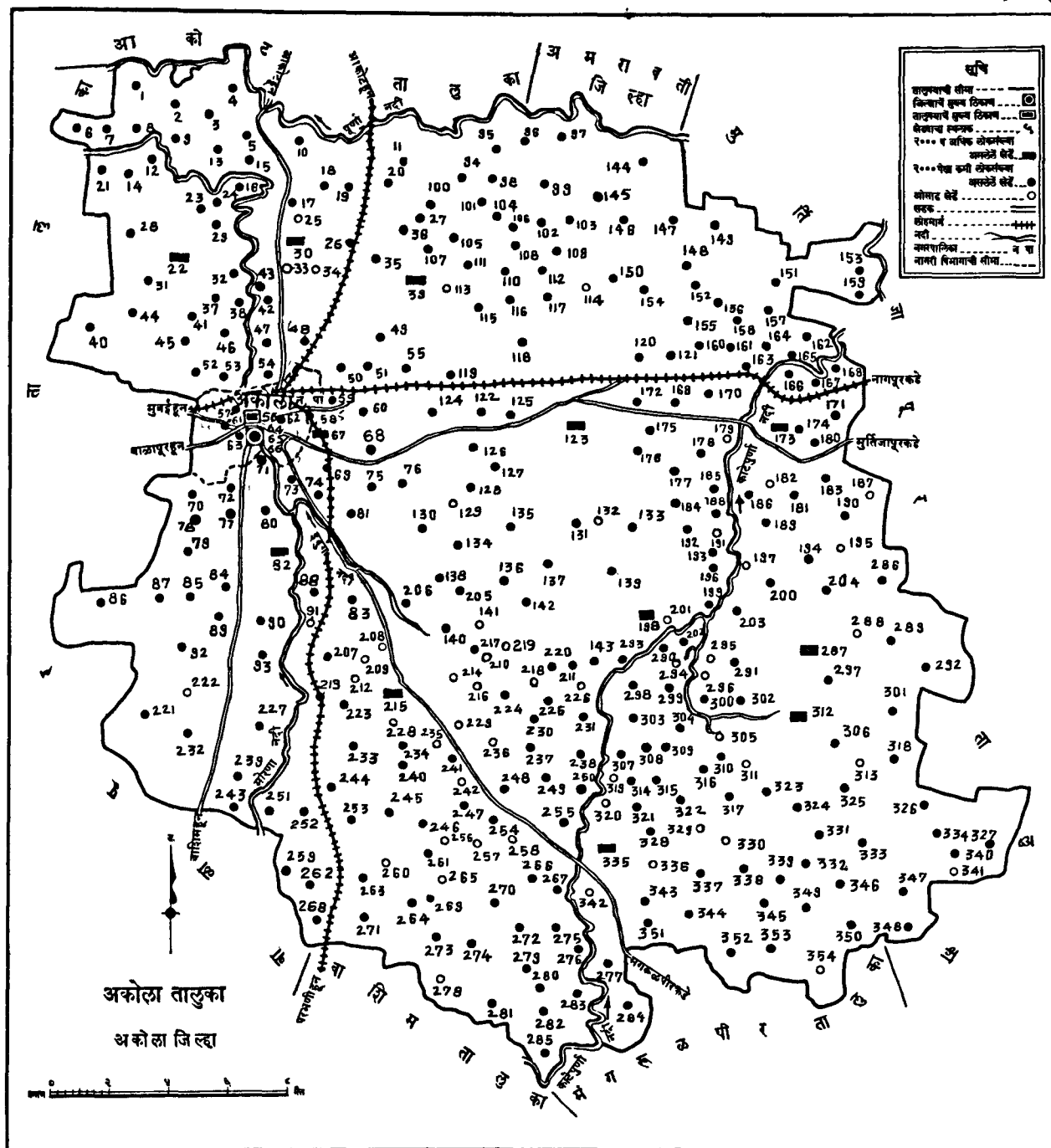


अकोला जिल्हा





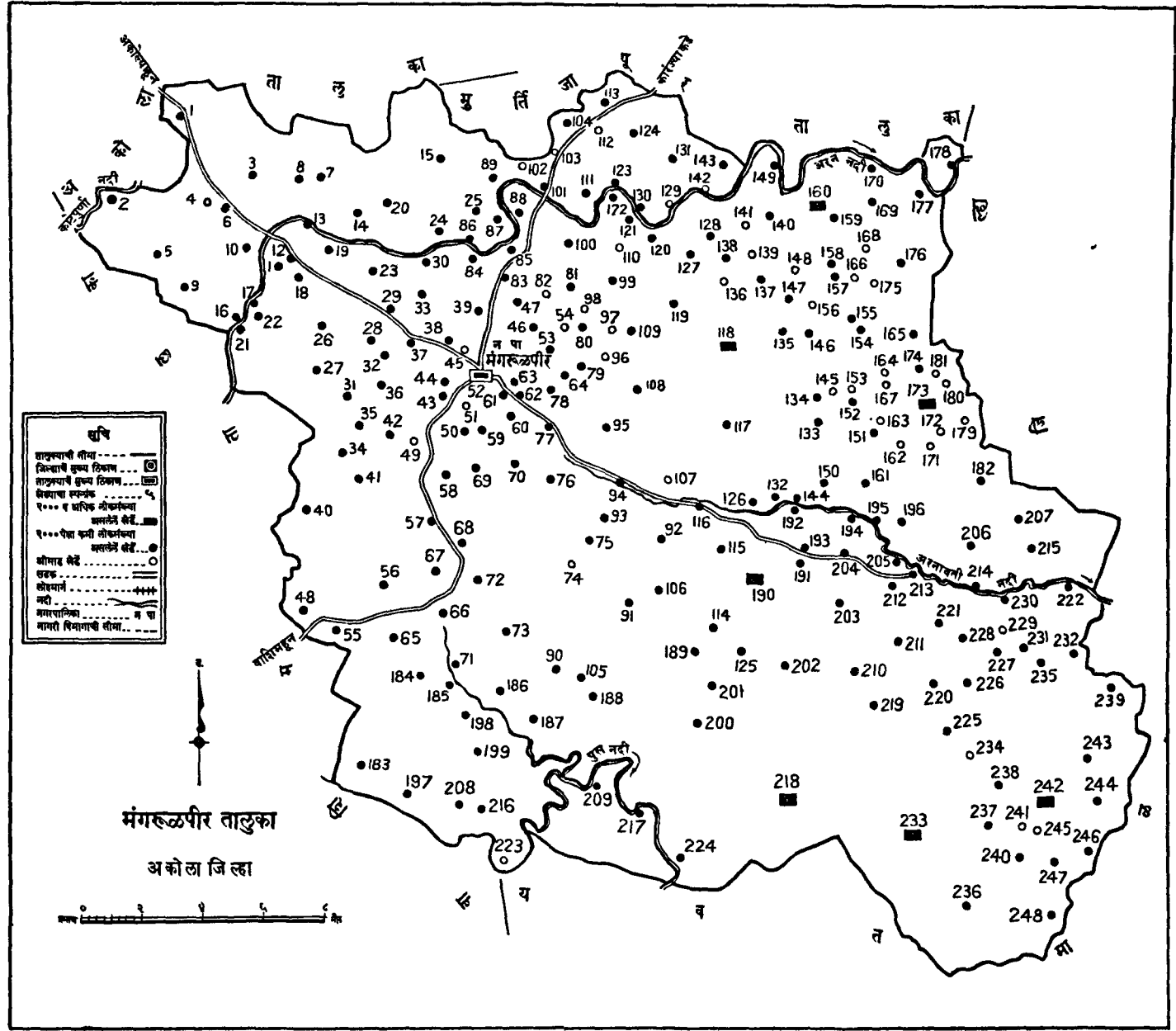




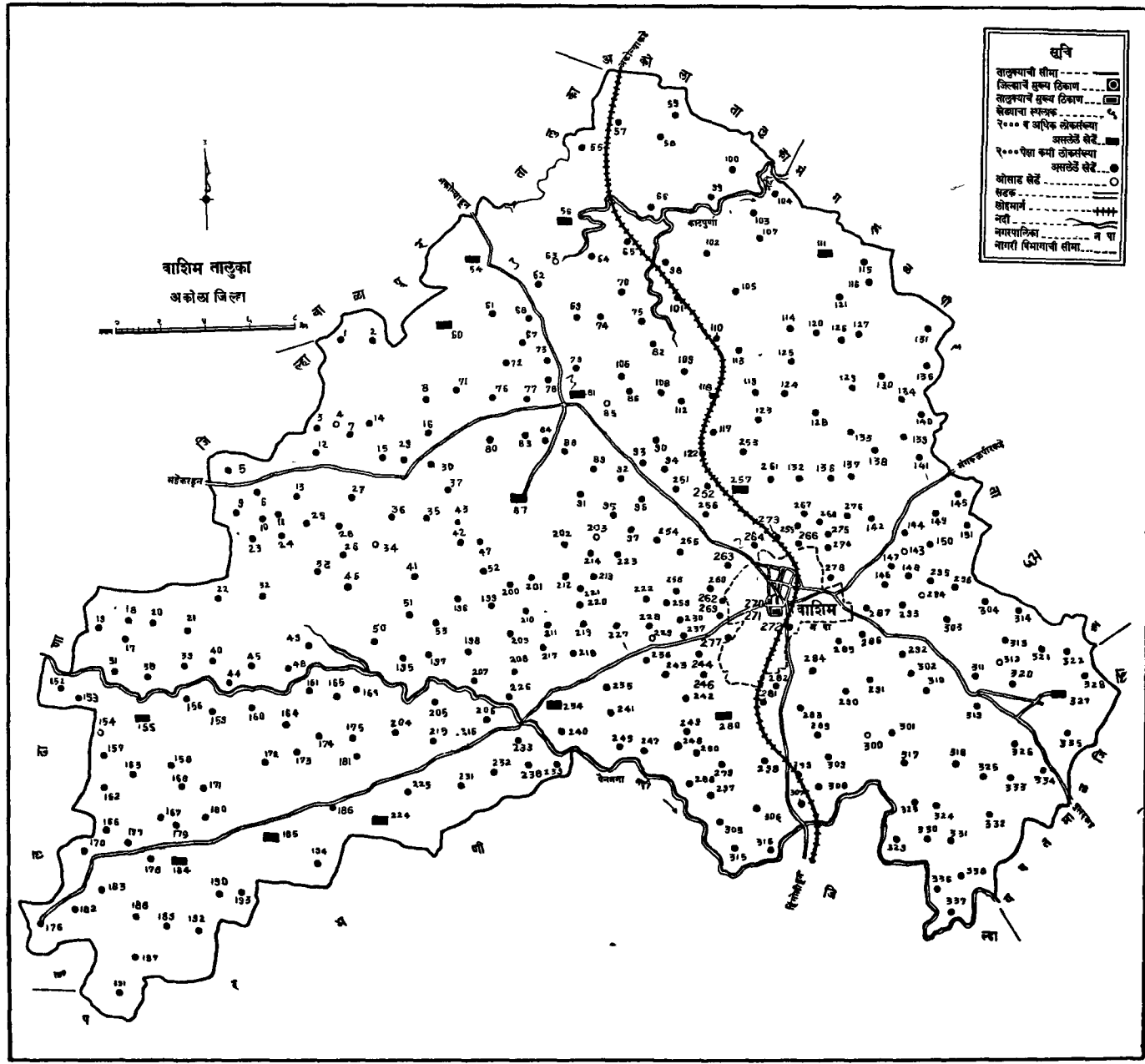




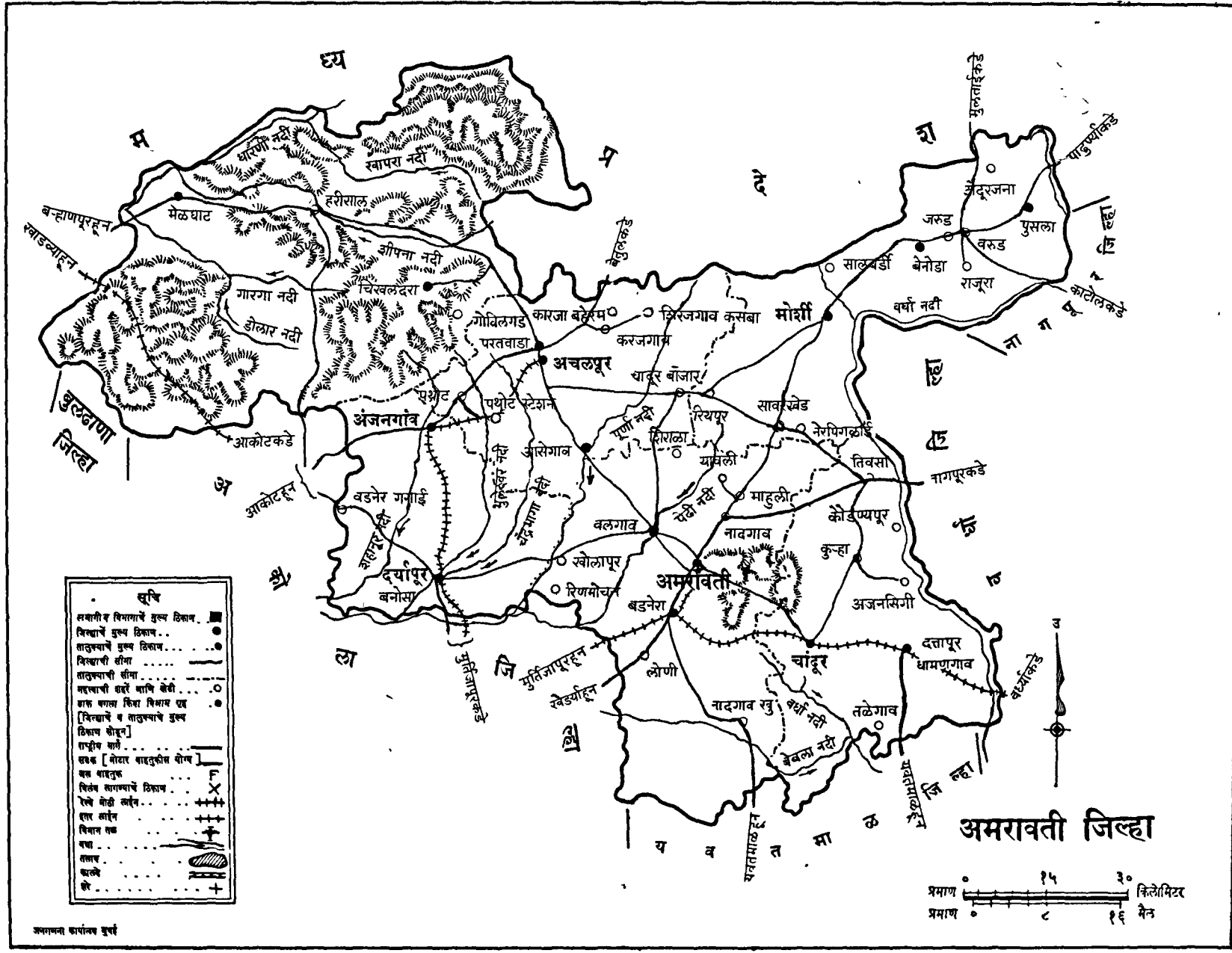
२५२



२०/५



अमरावती जिल्हा




**ध्वनि**

लवणीय विभागचे मुख्य ठिकाण. ●  
 विस्थापित मुख्य ठिकाण. ○  
 शासनाचे मुख्य ठिकाण. ○  
 विस्थापित शीमा. ---  
 शासनाची शीमा. - - -  
 महत्त्वाची धारे आणि बंधी. ○  
 शरणागती किंवा विभाग पट्टे [विस्थापित व शासनाचे मुख्य ठिकाण सोडून].  
 राष्ट्रीय मार्ग. ---  
 रेल्वे [मोठ्या वाहतूकीस योग्य].  
 रेल्वे वाहतूक.  
 विविध कारणांचे ठिकाण. X  
 रेल्वे मंडळ क्षेत्र. X  
 रेल्वे मार्ग. X  
 विमान मार्ग. X  
 नदी. ---  
 तलाव. ---  
 बांधले. ---  
 क्षेत्र. ---

अमरावती कार्यालय धुळे

**अमरावती जिल्हा**



**सूचि**

साक्षरताची सीमा - - - - -

जिल्ह्याचे मुख्य ठिकाण (●)

साक्षरताचे मुख्य ठिकाण (○)

विस्थापन स्थळक

२००० व अधिक लोकसंख्या

असलेले क्षेत्र

१००० पेक्षा कमी लोकसंख्या असलेले क्षेत्र

ओसाह क्षेत्र (○)

सडक

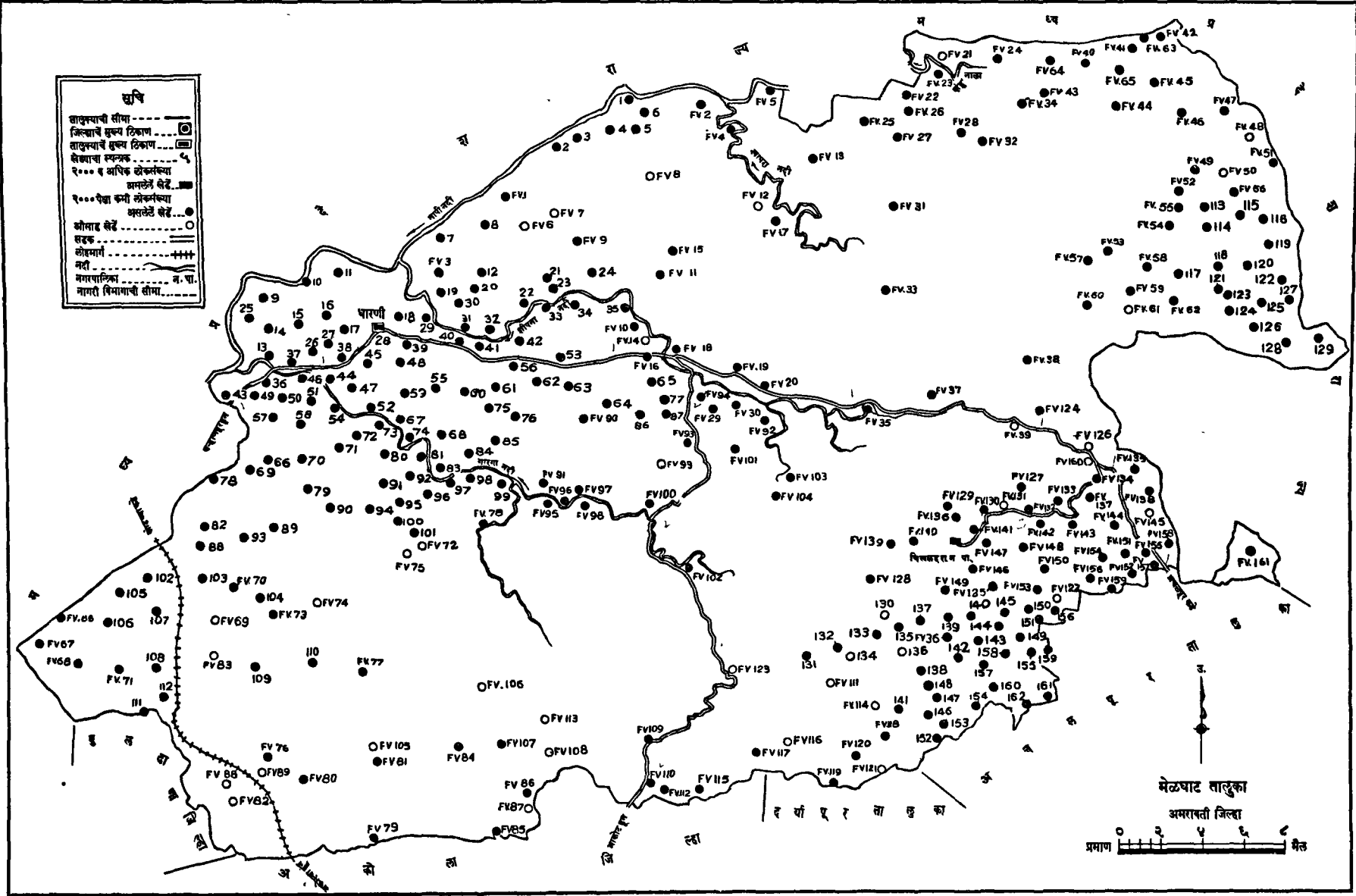
लोहमार्ग

नदी

महामार्गिका

न.पा.

नागरी विभागाची सीमा

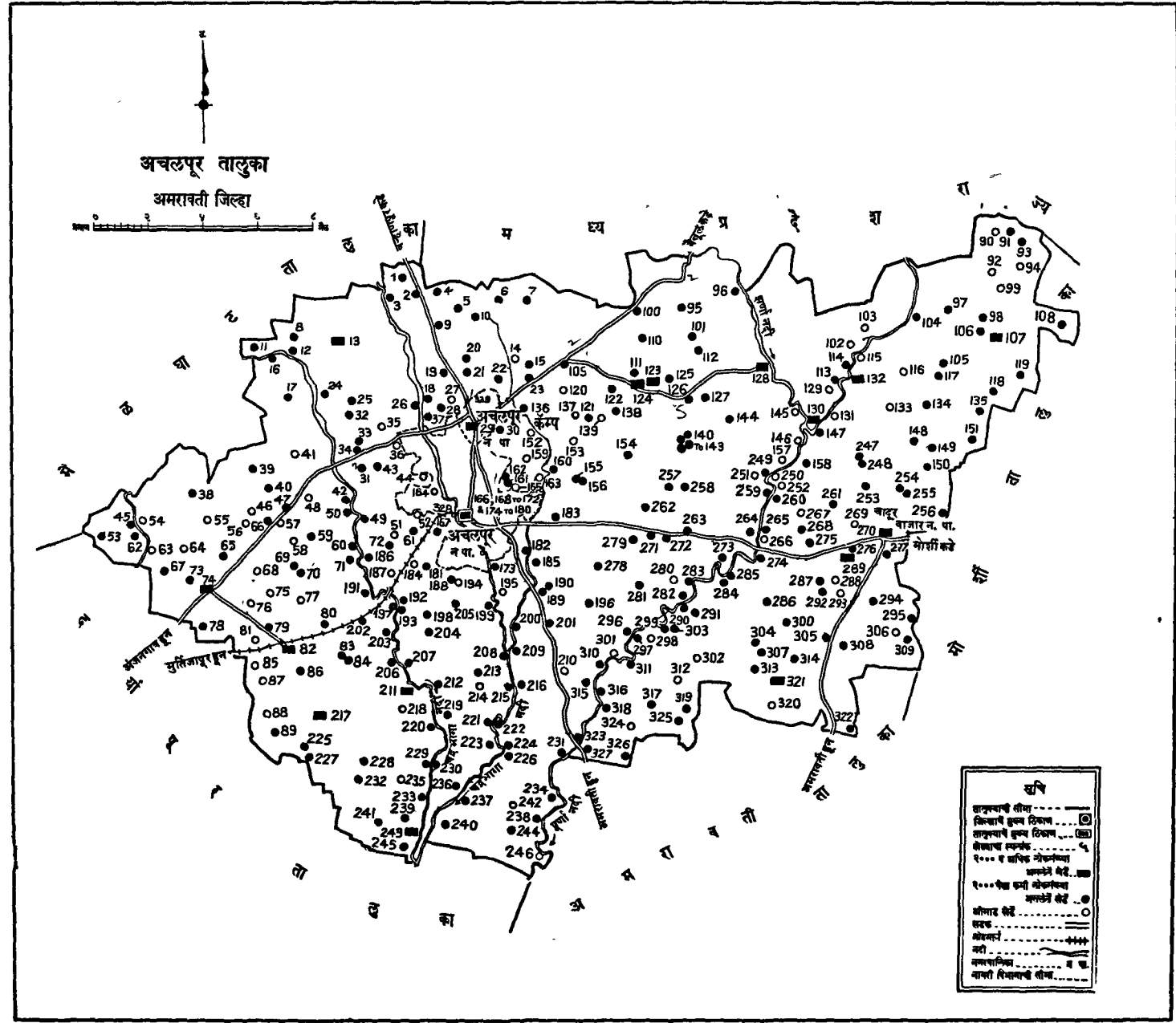


मेहघाट तालुका  
अमरावती जिल्हा

प्रमाण ० २ ४ ६ ८ मैल

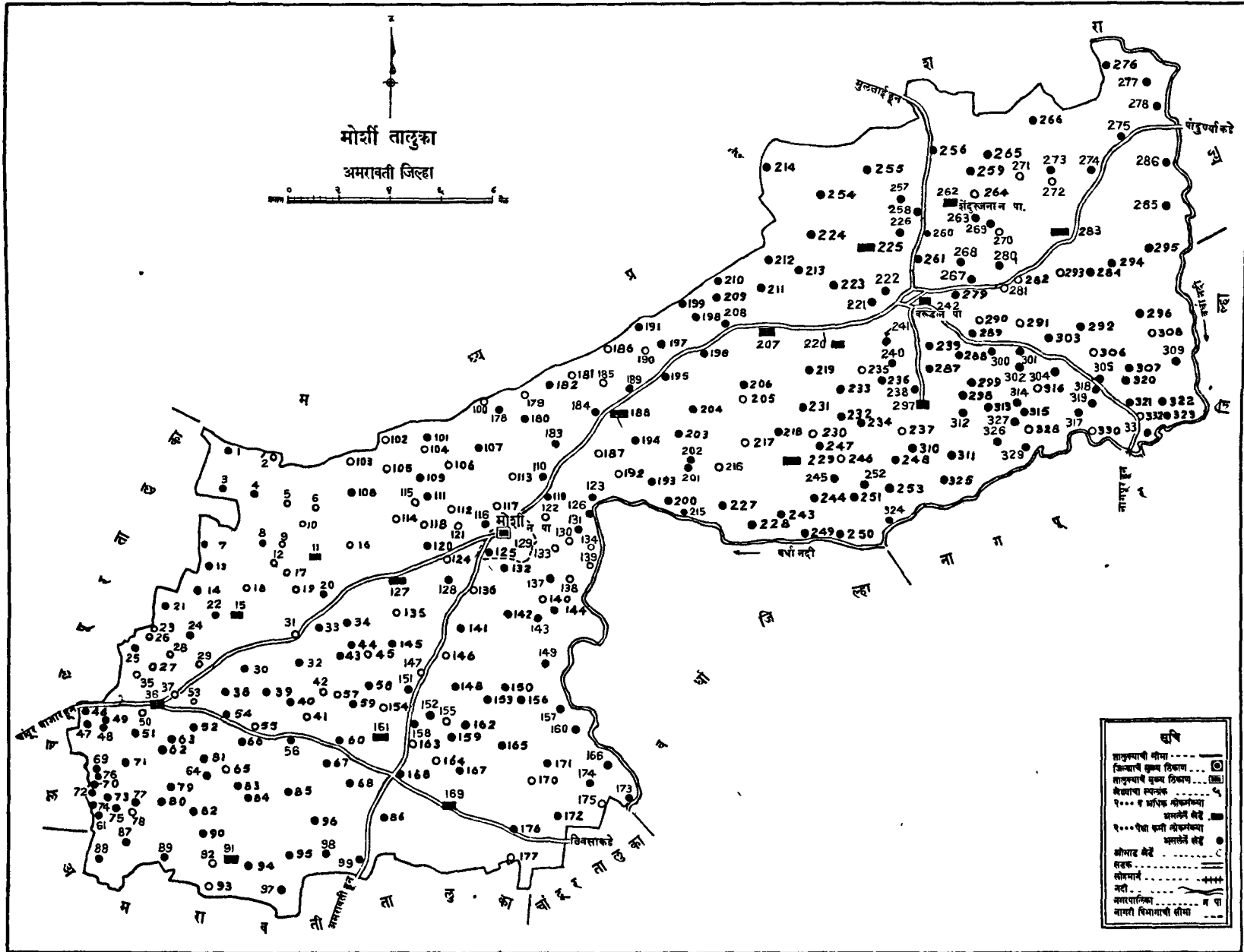
६६२

२९/९



२५२

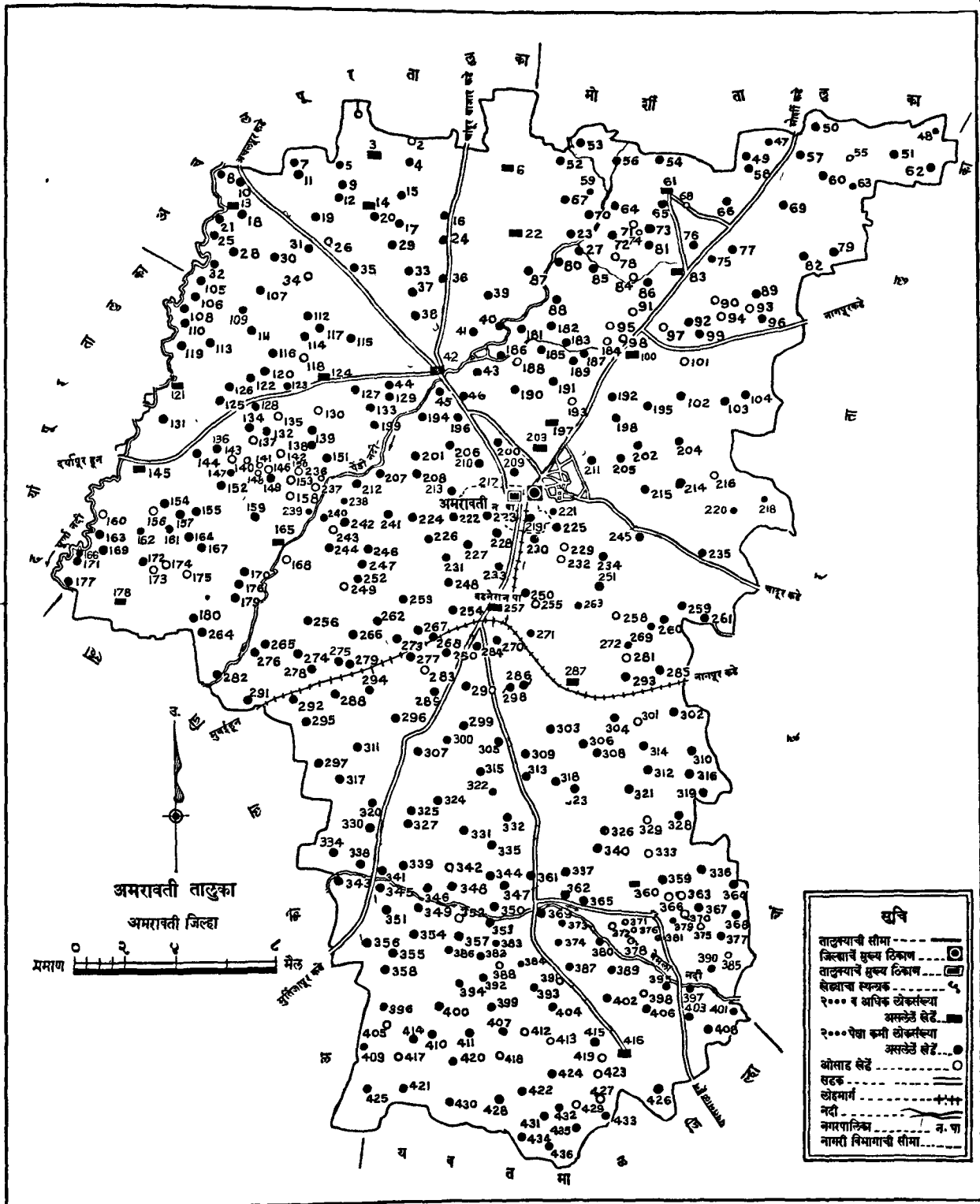
२५२

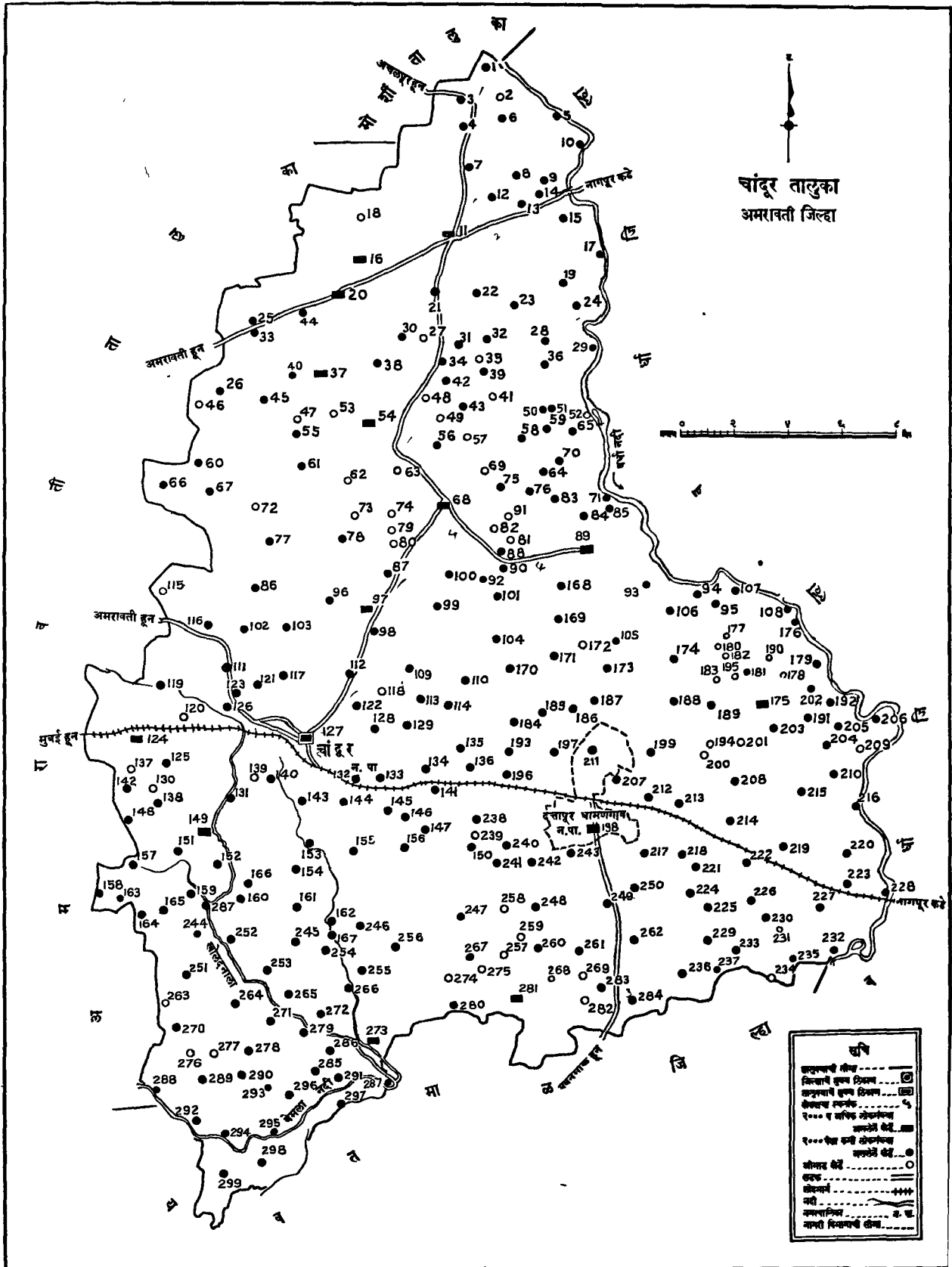


२९/३

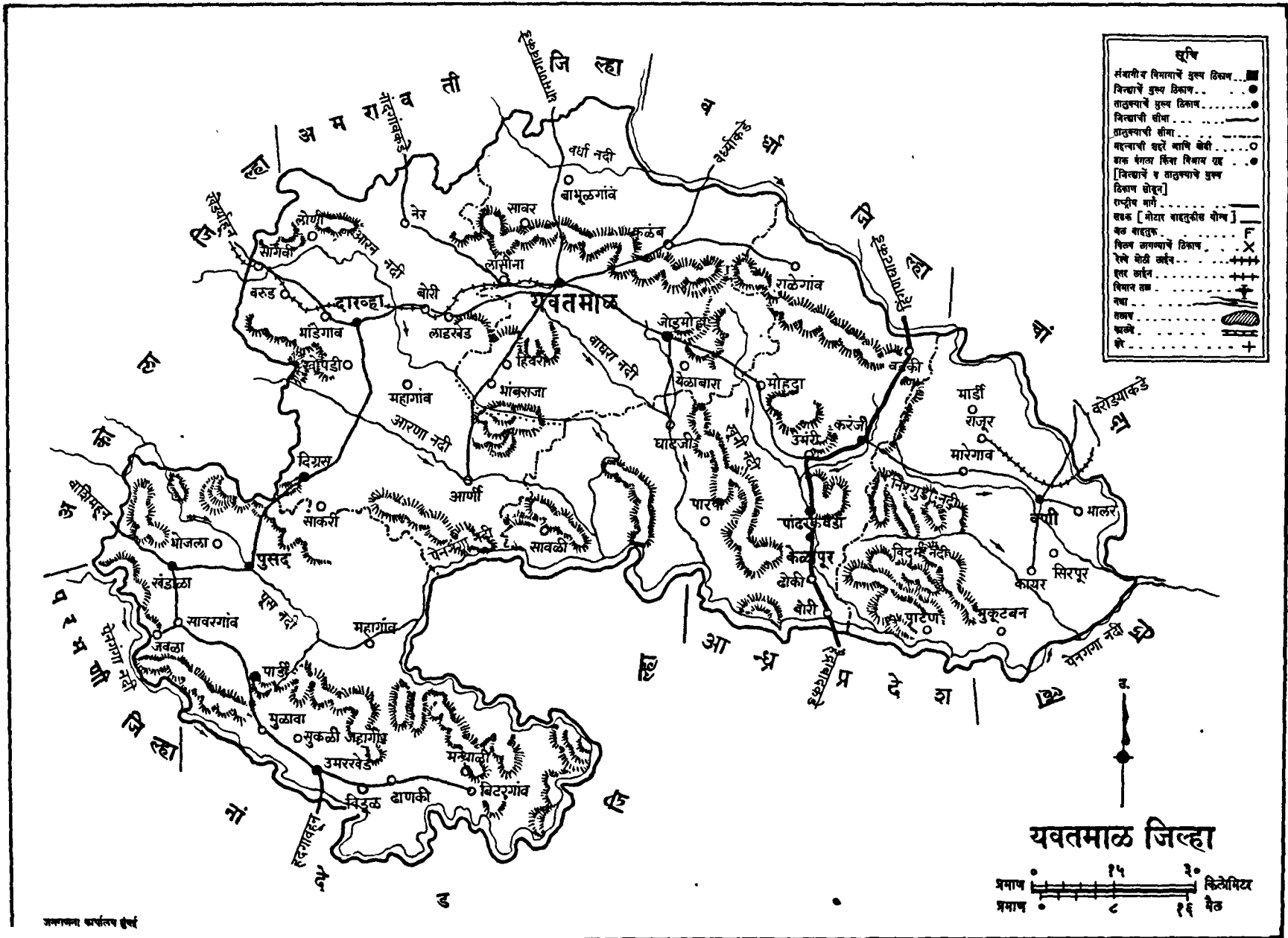








यवतमाळ जिल्हा



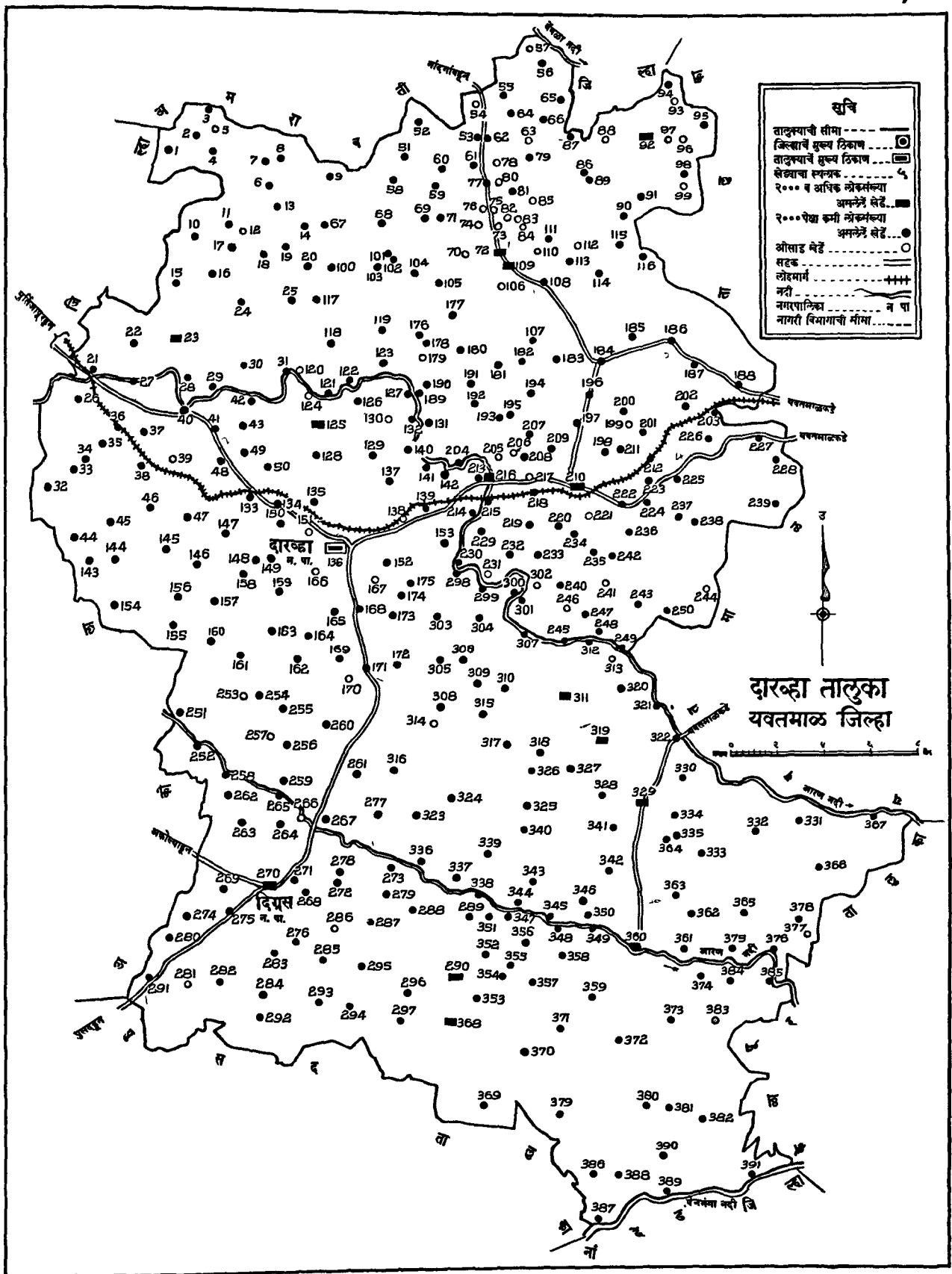
अन्वयानुसार बांधित असावे

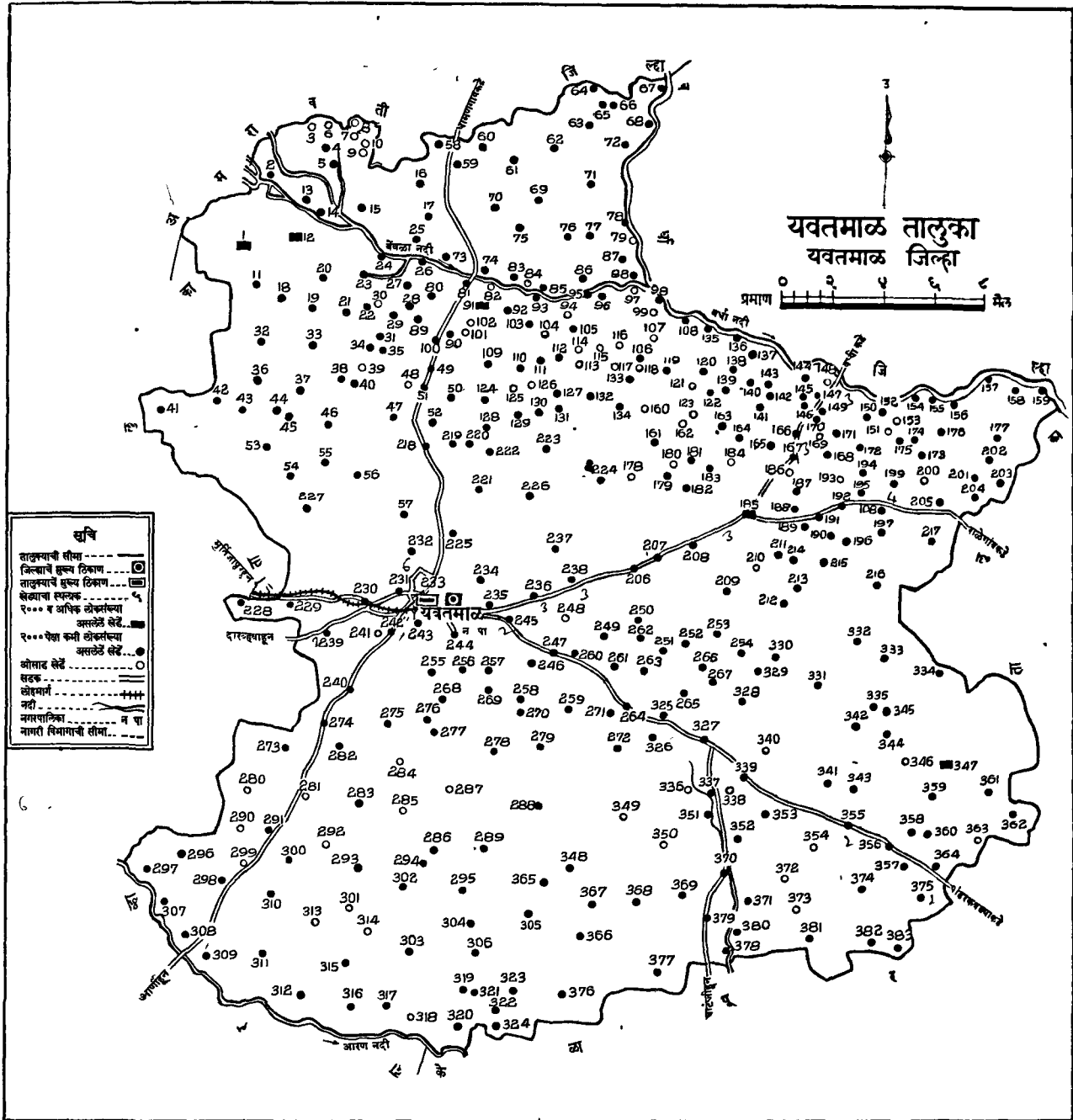
**स्मृति**

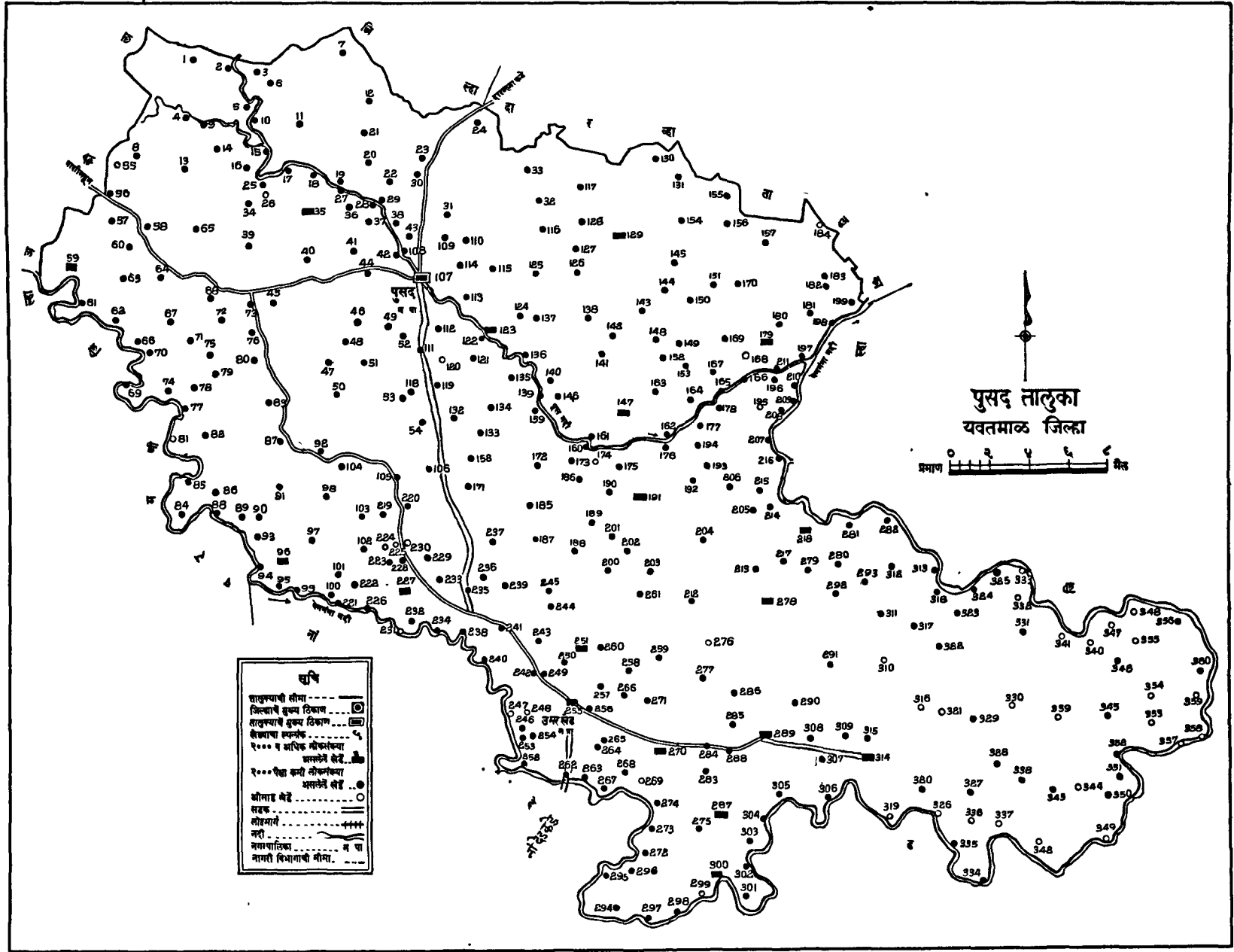
- संभागीय विभागाचे मुख्य ठिकाण
- विभागाचे मुख्य ठिकाण
- तालुक्याचे मुख्य ठिकाण
- विभागाची सीमा
- आतंकवादी हलका
- महत्त्वाची वरते वारि वळे
- व्हक फंगल विना विभाव घट
- [विभागाचे व तालुक्याचे मुख्य ठिकाण घोटून]
- एन्टीप मारी
- बंदक [मोठार वाहतुकीस योग्य]
- बंद वाहतूक
- पिल्ल जगण्याचे ठिकाण
- रेल्वे वीडी कॅम्प
- हात कार्त
- विमान तळ
- नवा
- सकाळ
- कळमे
- को

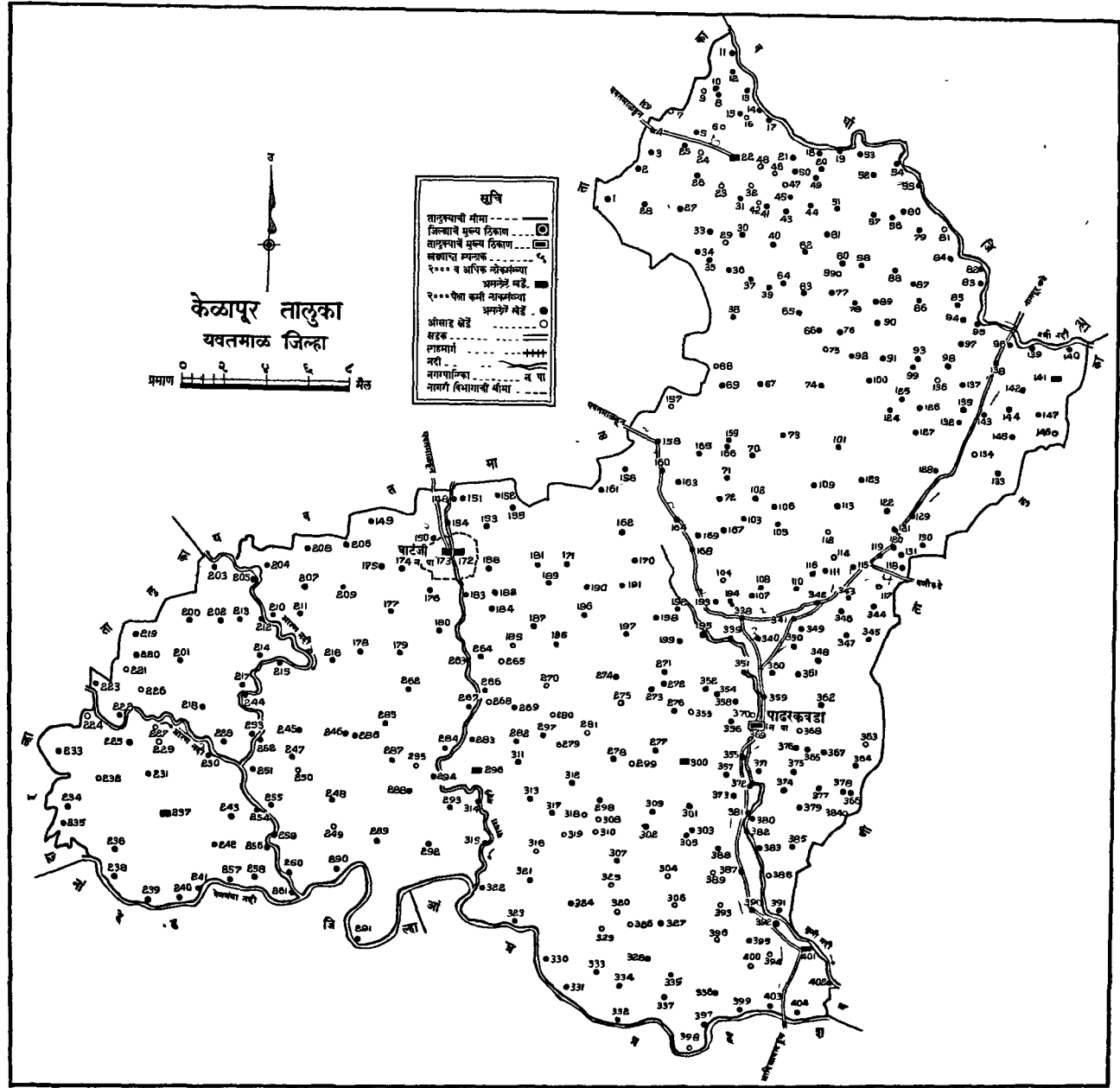
यवतमाळ जिल्हा



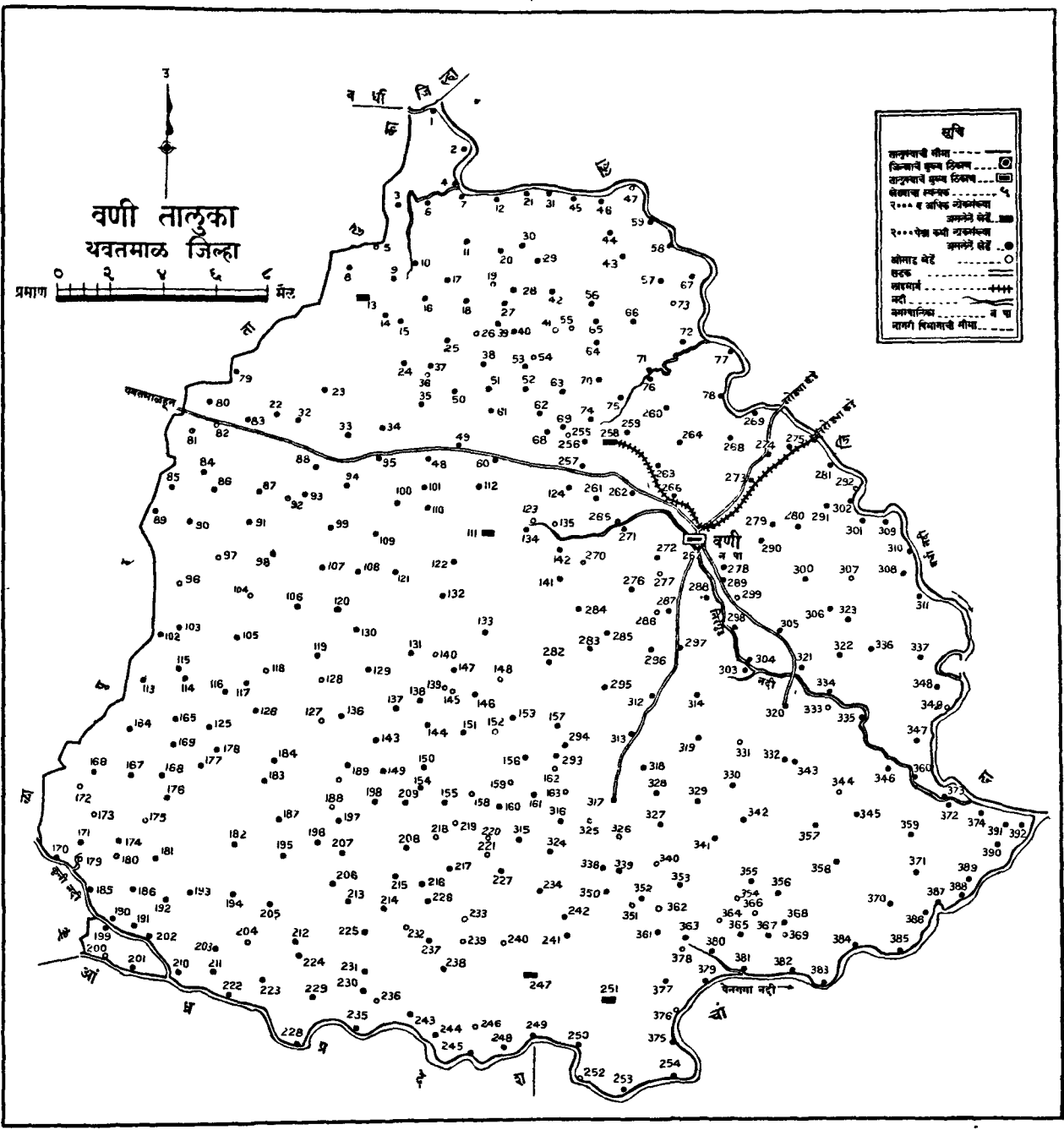




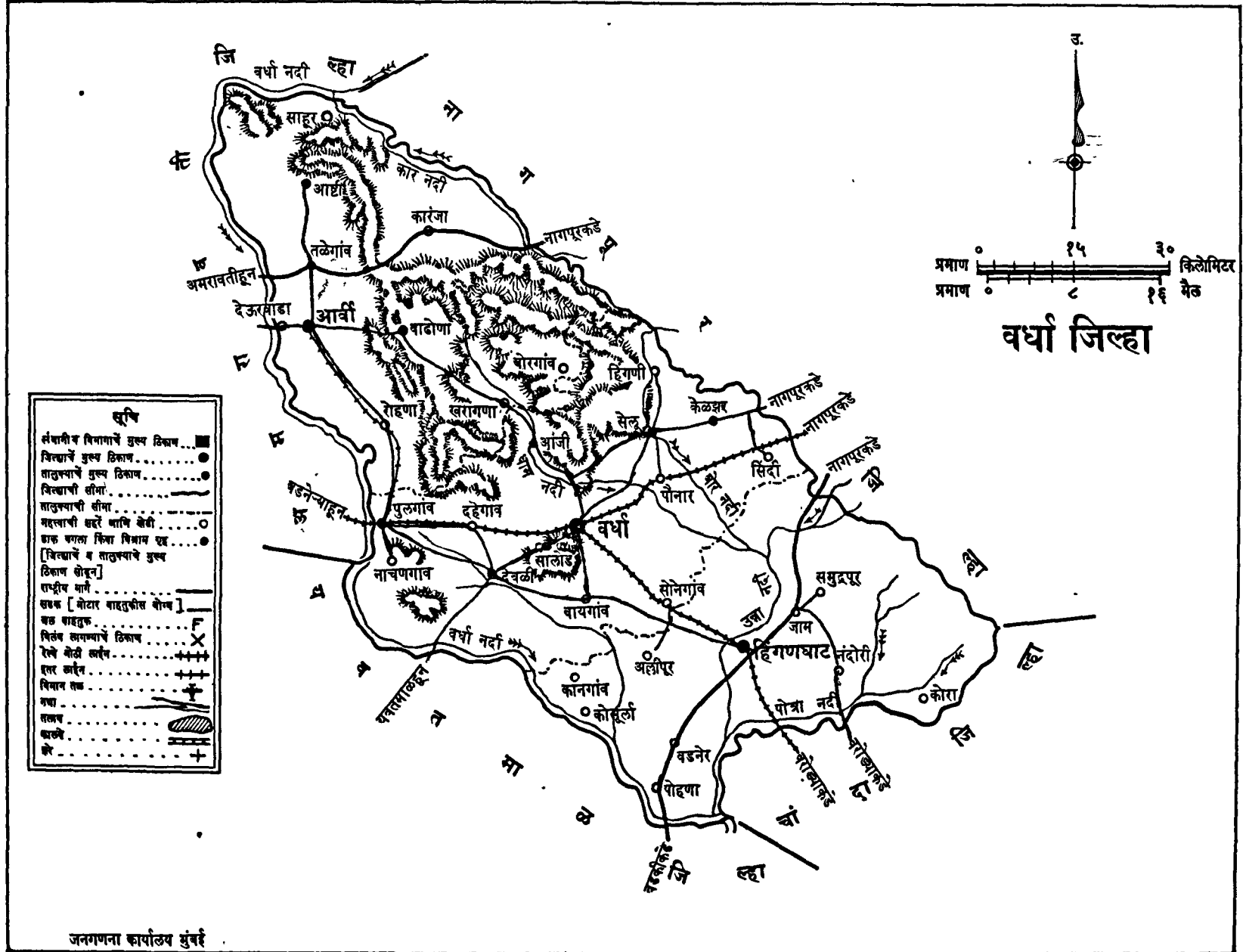






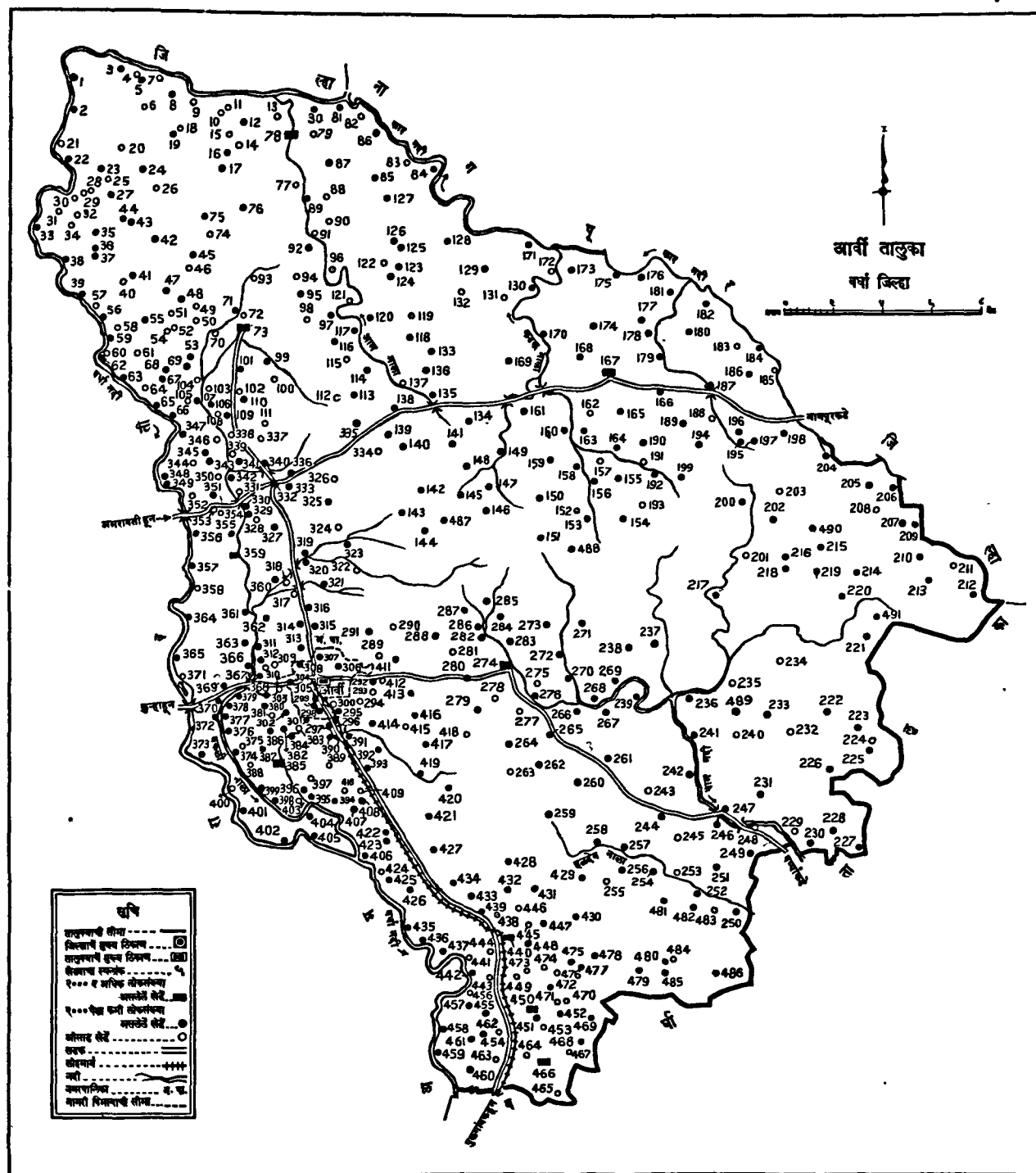


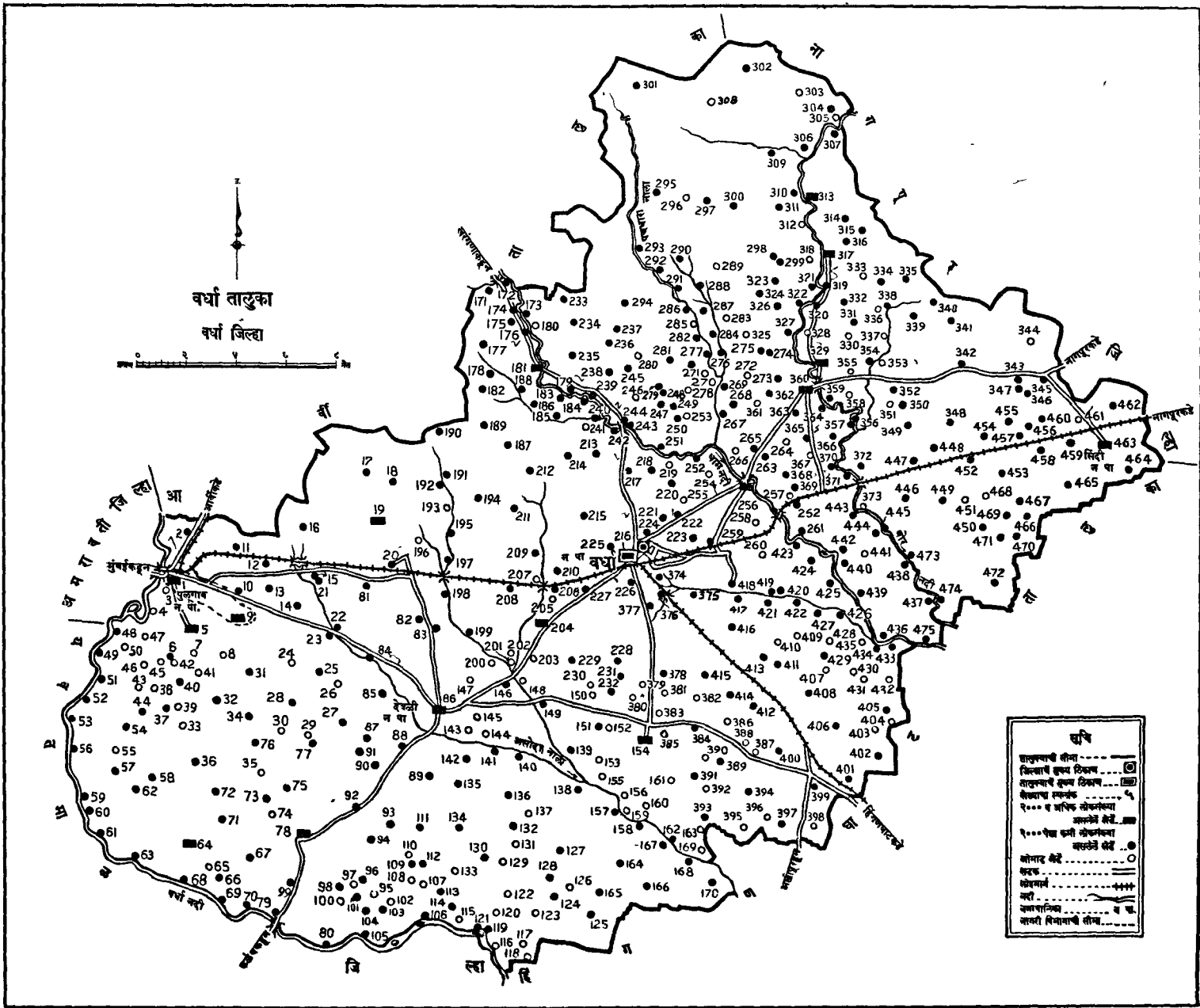
वर्धा जिल्हा



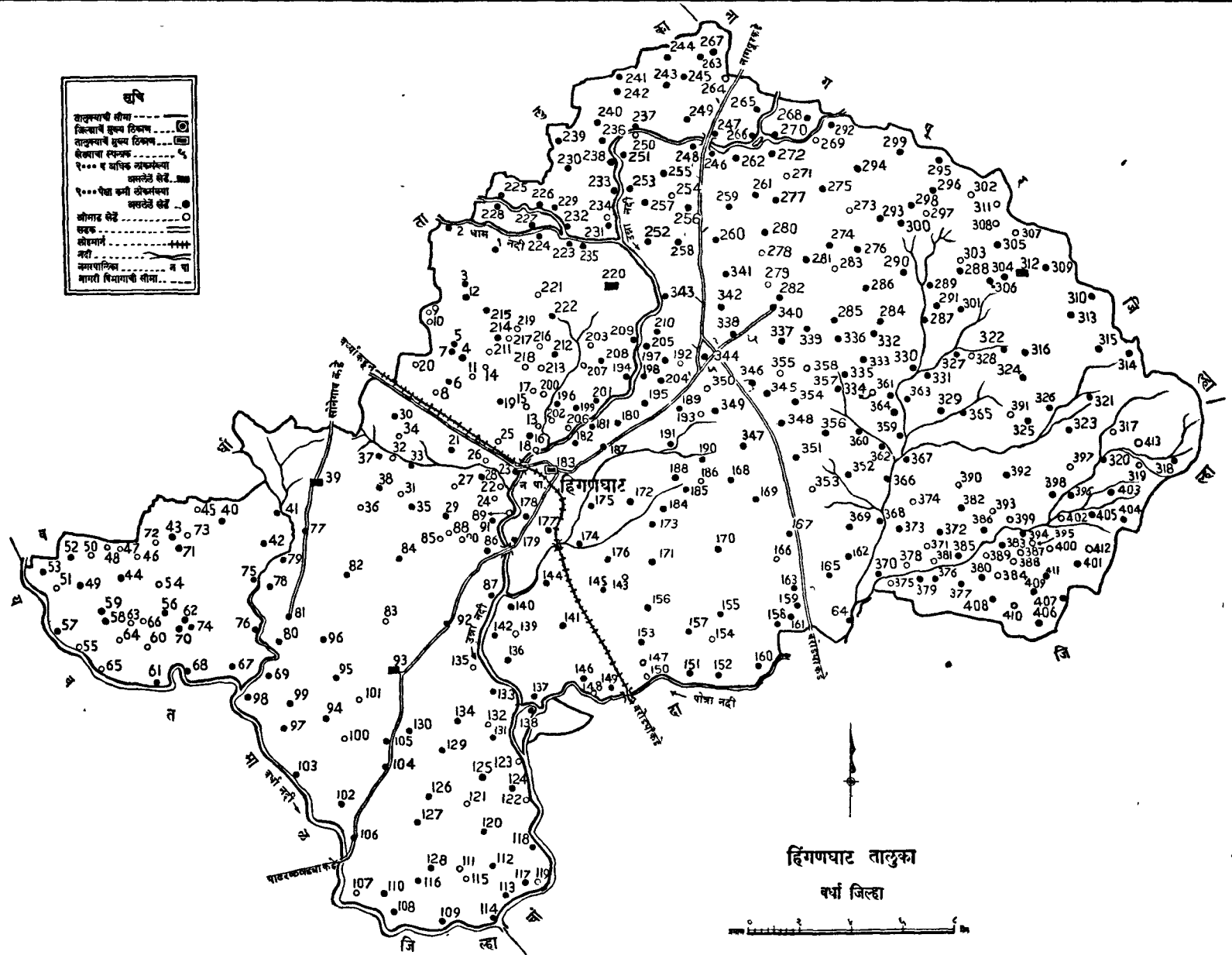
- वर्धा**
- संघातीय विनामाचे मुख्य ठिकाण
  - विन्धाचे मुख्य ठिकाण
  - तालुक्याचे मुख्य ठिकाण
  - विन्धाची सीमा
  - तालुक्याची सीमा
  - महत्त्वाची शहरे आणि बोधी
  - शाक फळाला किंवा पिकांमधून
  - [विन्धाचे व तालुक्याचे मुख्य ठिकाण ओळखून]
  - राश्ट्रीय मार्ग
  - सडक [मोटर वाहतूकीस योग्य]
  - सडक वाहतूक
  - विलंब सगळ्यांचे ठिकाण
  - देखे मोठी लारी
  - हजार लारी
  - विमान तळ
  - गव्या
  - तलाव
  - काळे
  - जे

जनगणना कार्यालय मुंबई



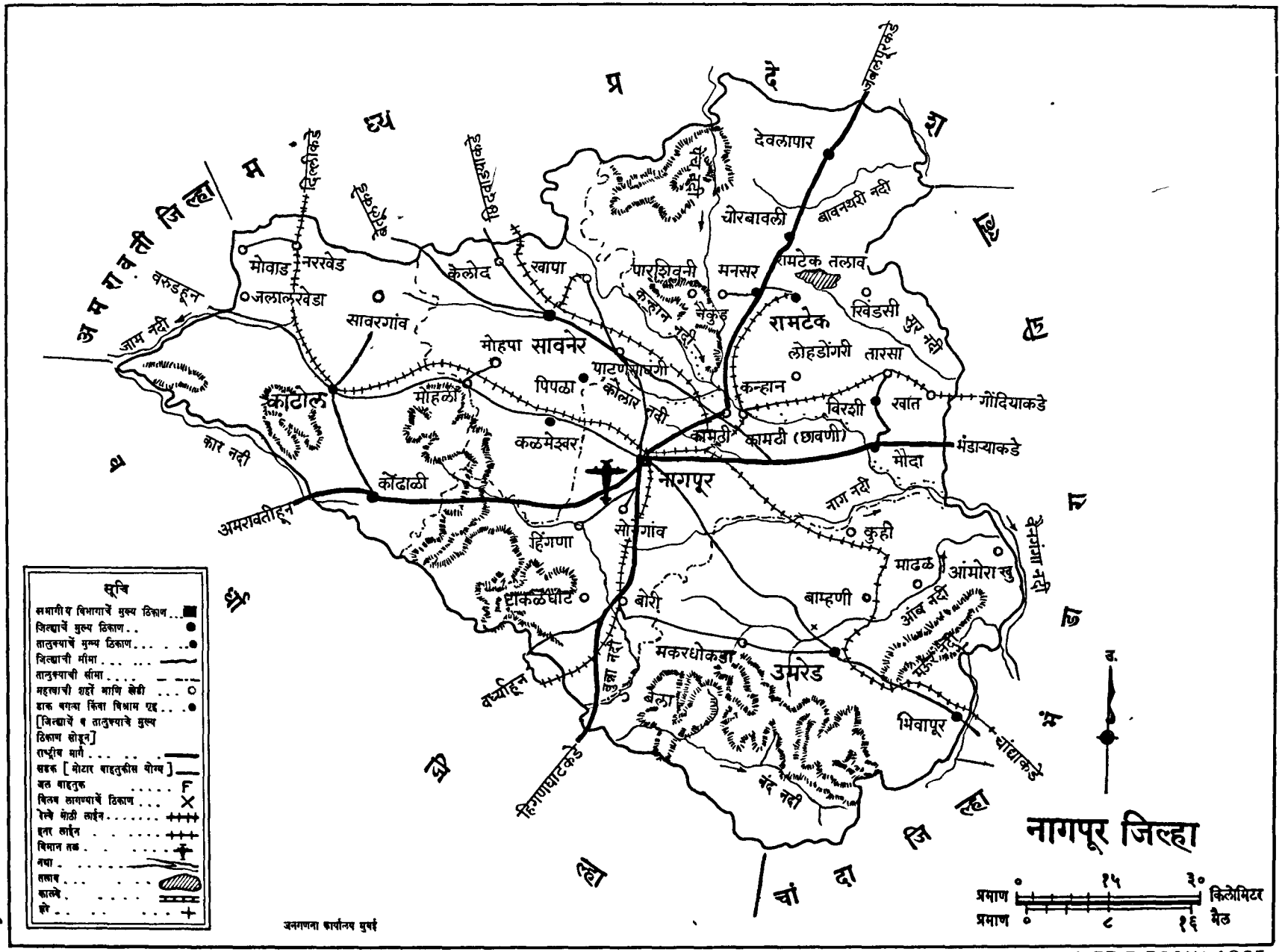


सूचि	
तालुक्याची सीमा	-----
जिल्ह्याची कृष्य विभाग	-----
तालुक्याची कृष्य विभाग	-----
केळ्याचा स्थलक	○
१००० व अधिक उंचीच्या	●
उंचीचे क्षेत्र	■
१००० पेक्षा कमी उंचीच्या	○
उंचीचे क्षेत्र	□
सीमाद क्षेत्र	○
सडक	-----
सोडमार्ग	-----
नदी	-----
नगरपालिका	-----
मागील विभागाची सीमा	-----



हिंगणघाट तालुका  
बर्धा जिल्हा

नागपूर जिल्हा

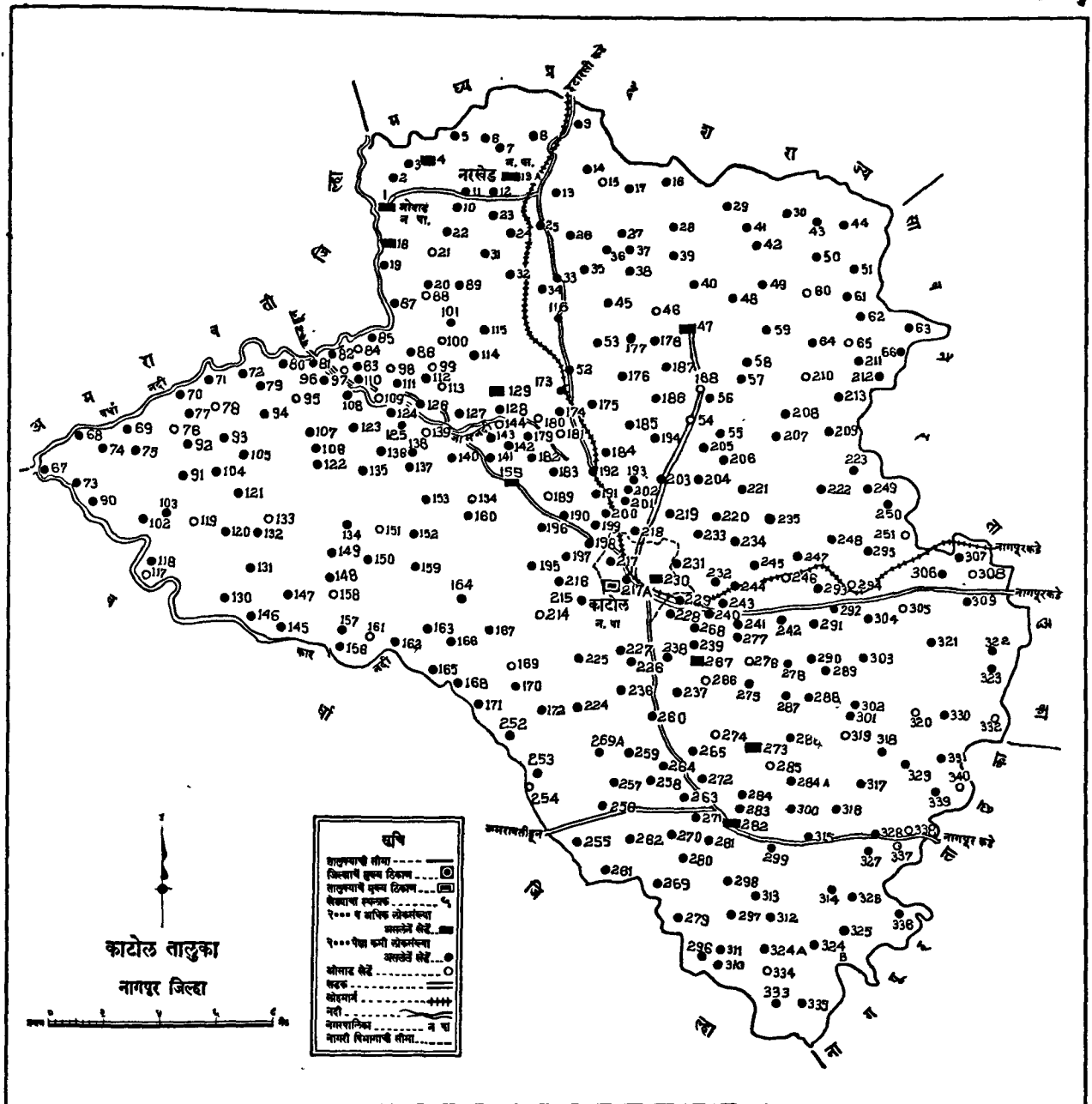


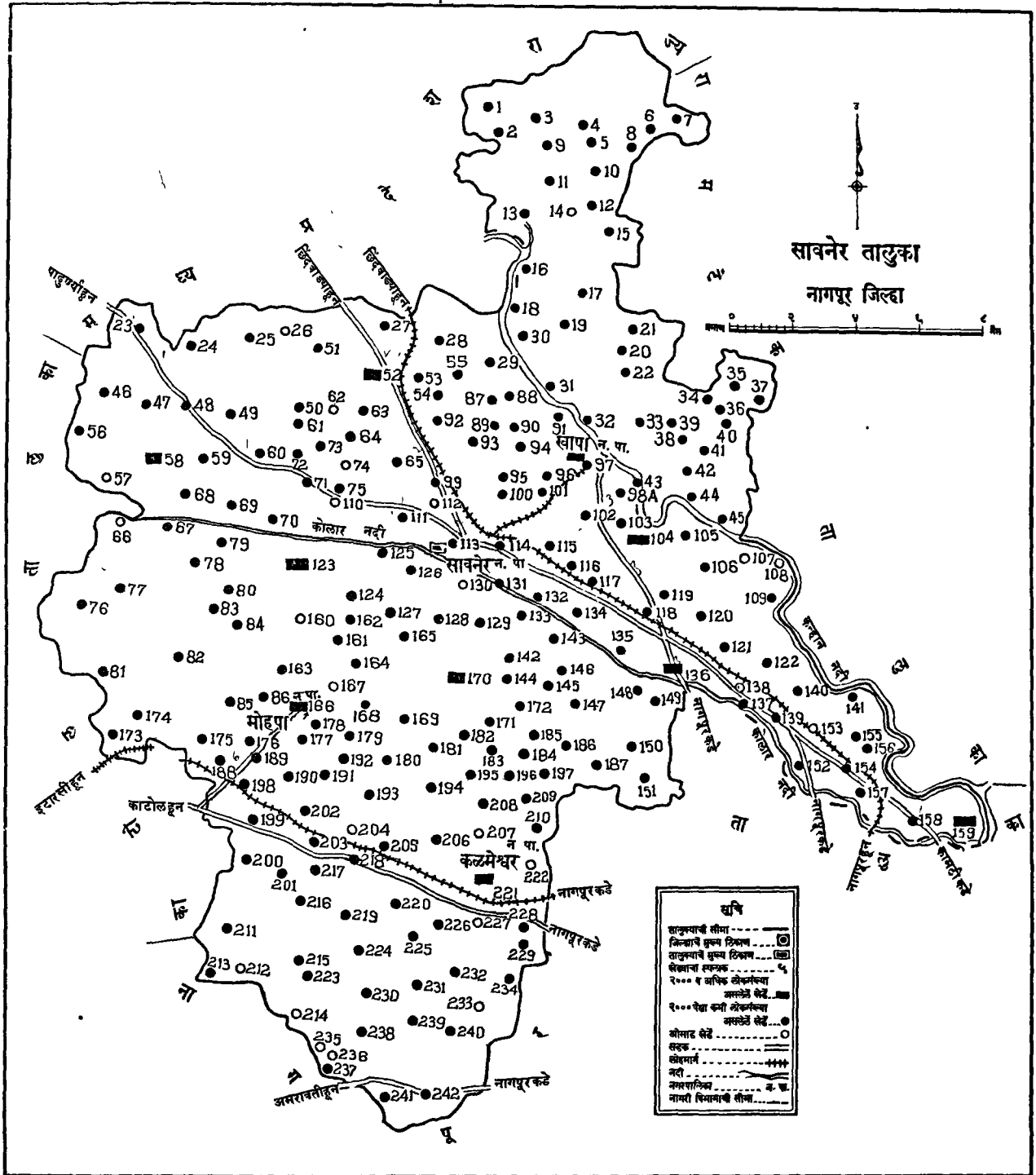
- सूचि**
- समाप्ती व विभागाचे मुख्य ठिकाण
  - जिल्हाचे मुख्य ठिकाण
  - तालुक्याचे मुख्य ठिकाण
  - जिल्हाची सीमा
  - तालुक्याची सीमा
  - महत्त्वाची शहरे आणि खेडी
  - डाक वगैरे किंवा विभाग घर
  - [जिल्हाचे व तालुक्याचे मुख्य ठिकाण सोबत]
  - राष्ट्रीय मार्ग
  - सडक [मोटर वाहतुकीस योग्य]
  - अन वाहतुक
  - विलंब लागण्याचे ठिकाण
  - तेले मोठी खार्च
  - हलर खार्च
  - विमान तळ
  - नद्या
  - तलाव
  - काळे
  - शे

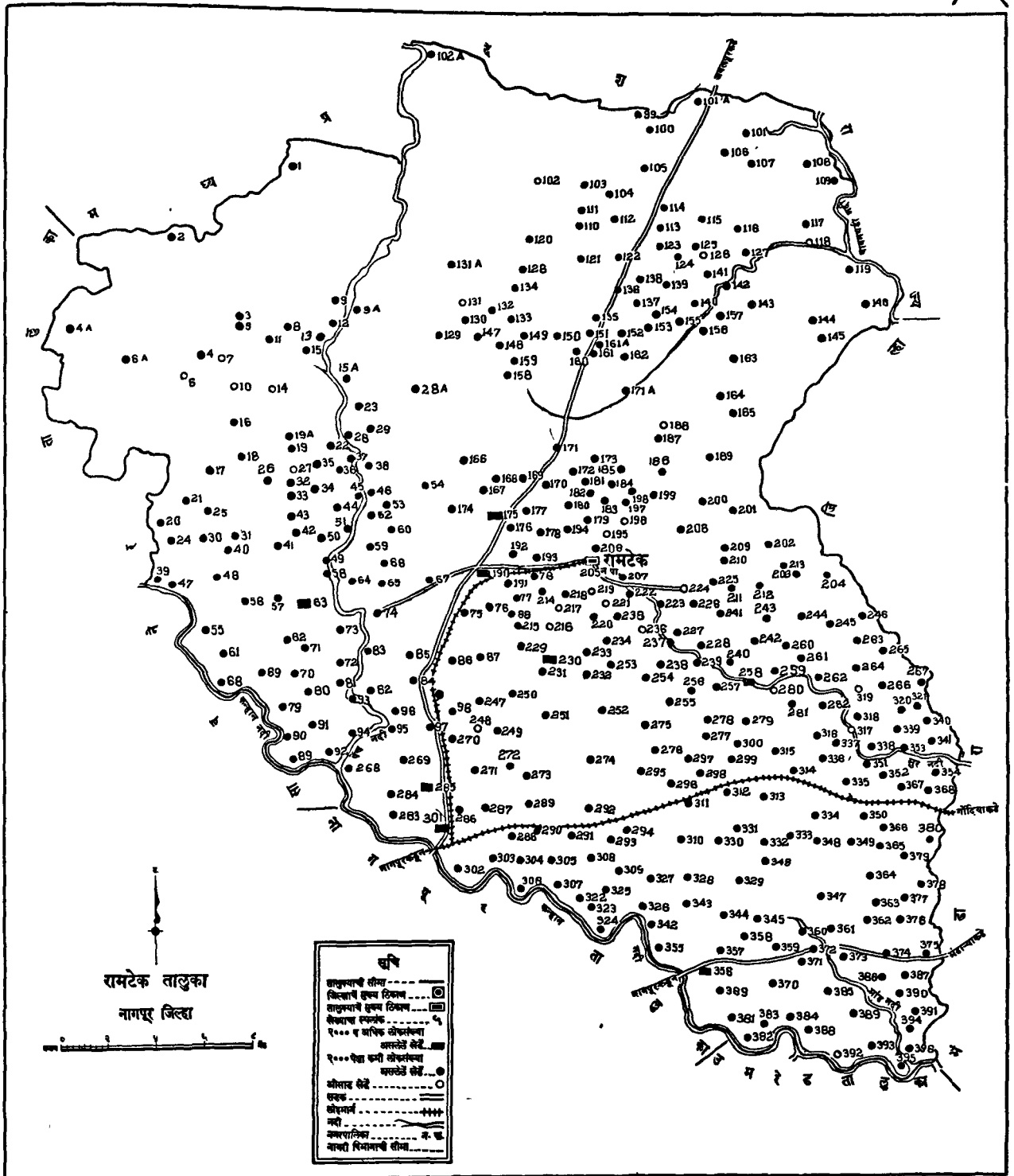
अनगणना कार्यालय मुंबई





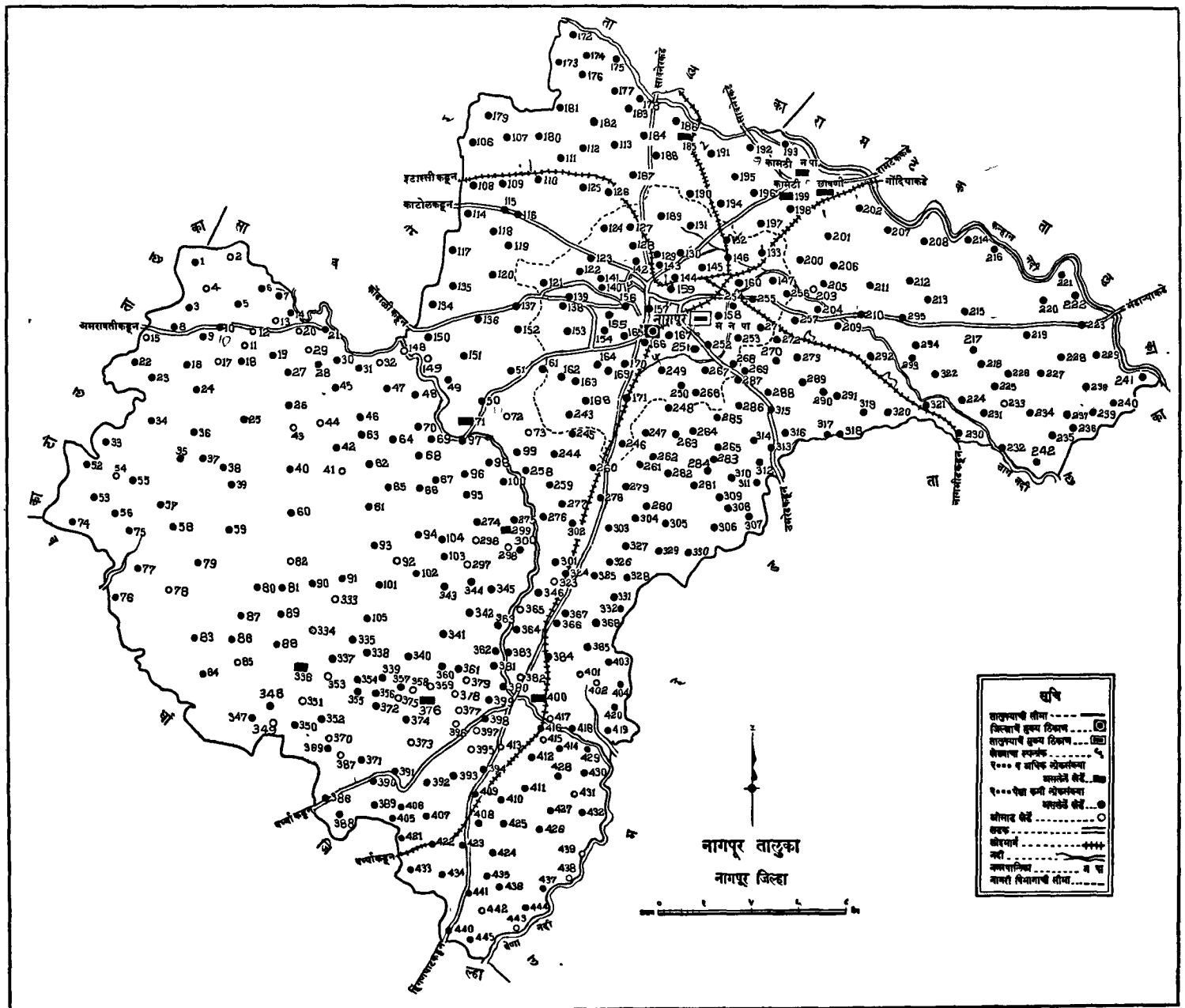




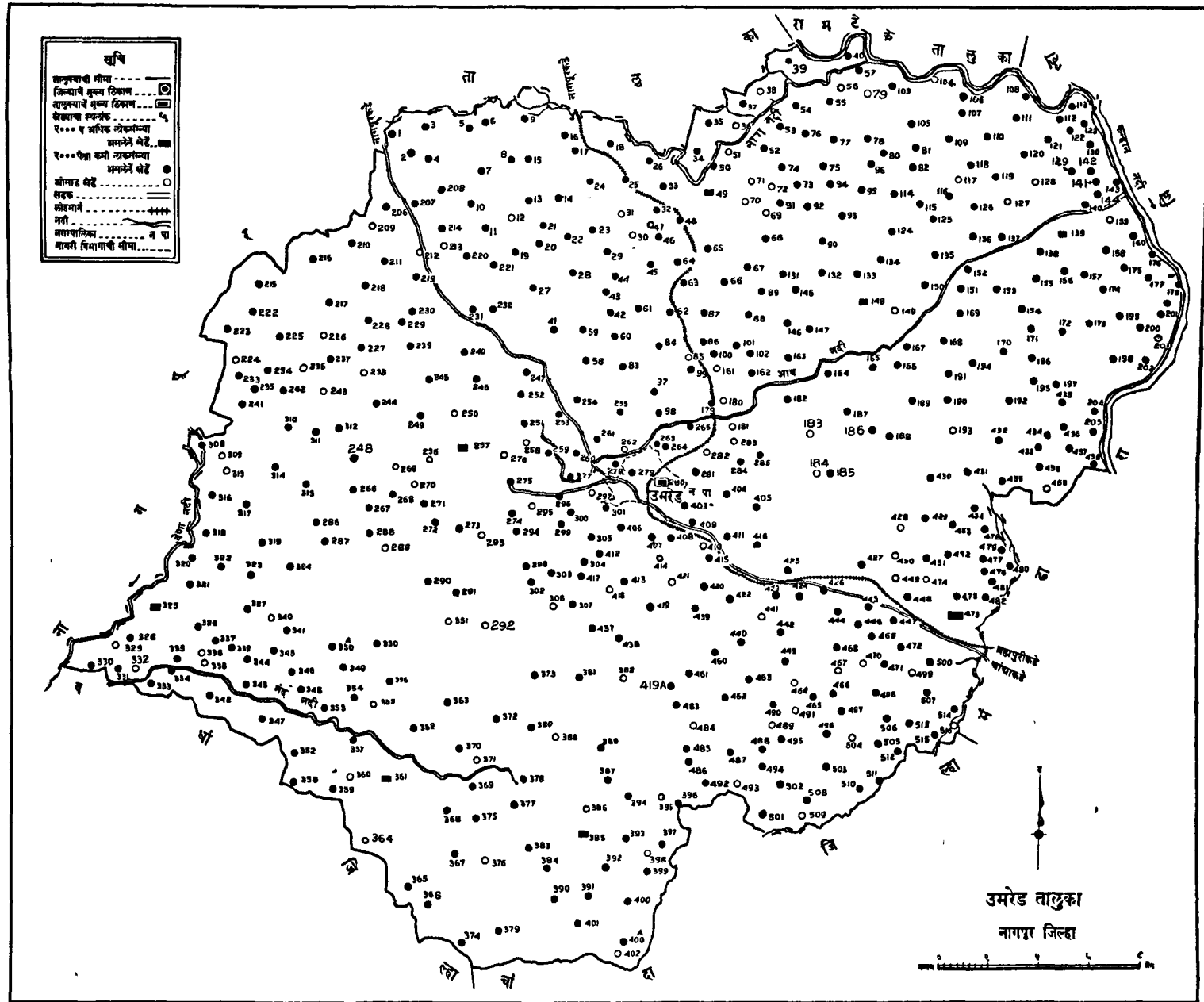


रामटेक तालुका  
नागपूर जिल्हा

सूचि	
राज्यमार्ग संख्या	— — — — —
जिल्हामार्ग संख्या	○
राज्यमार्ग संख्या	□
केवळ संकेत	△
२००० व अधिक लोकसंख्या	●
असलेले संकेत	○
२००० पेक्षा कमी लोकसंख्या	○
असलेले संकेत	○
मोसदा संकेत	○
सडक	— — — — —
वैद्यमार्ग	— — — — —
नदी	— — — — —
कन्याशाला	— — — — —
वाणी विभागाची सीमा	— — — — —



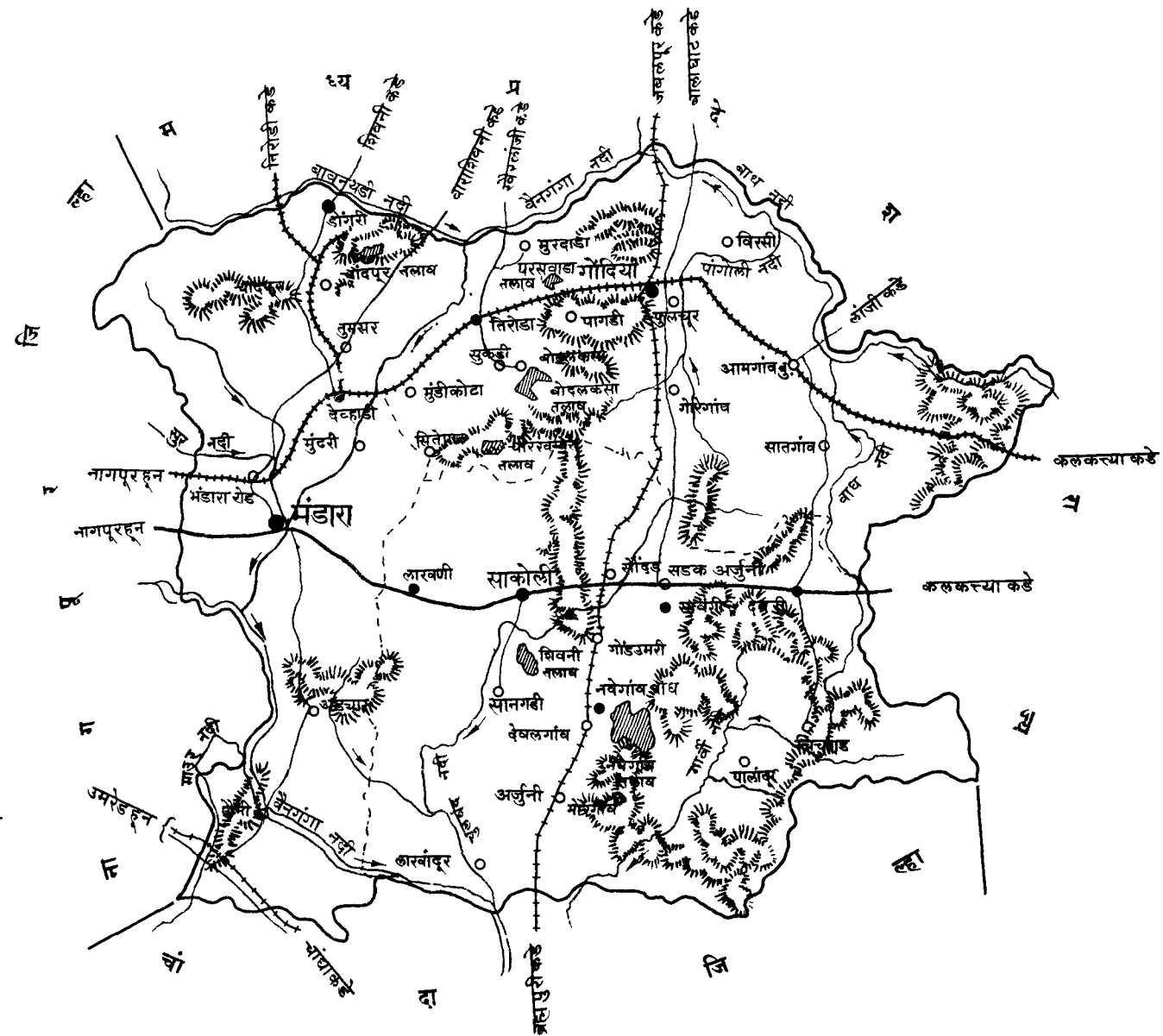
६२२



६२२

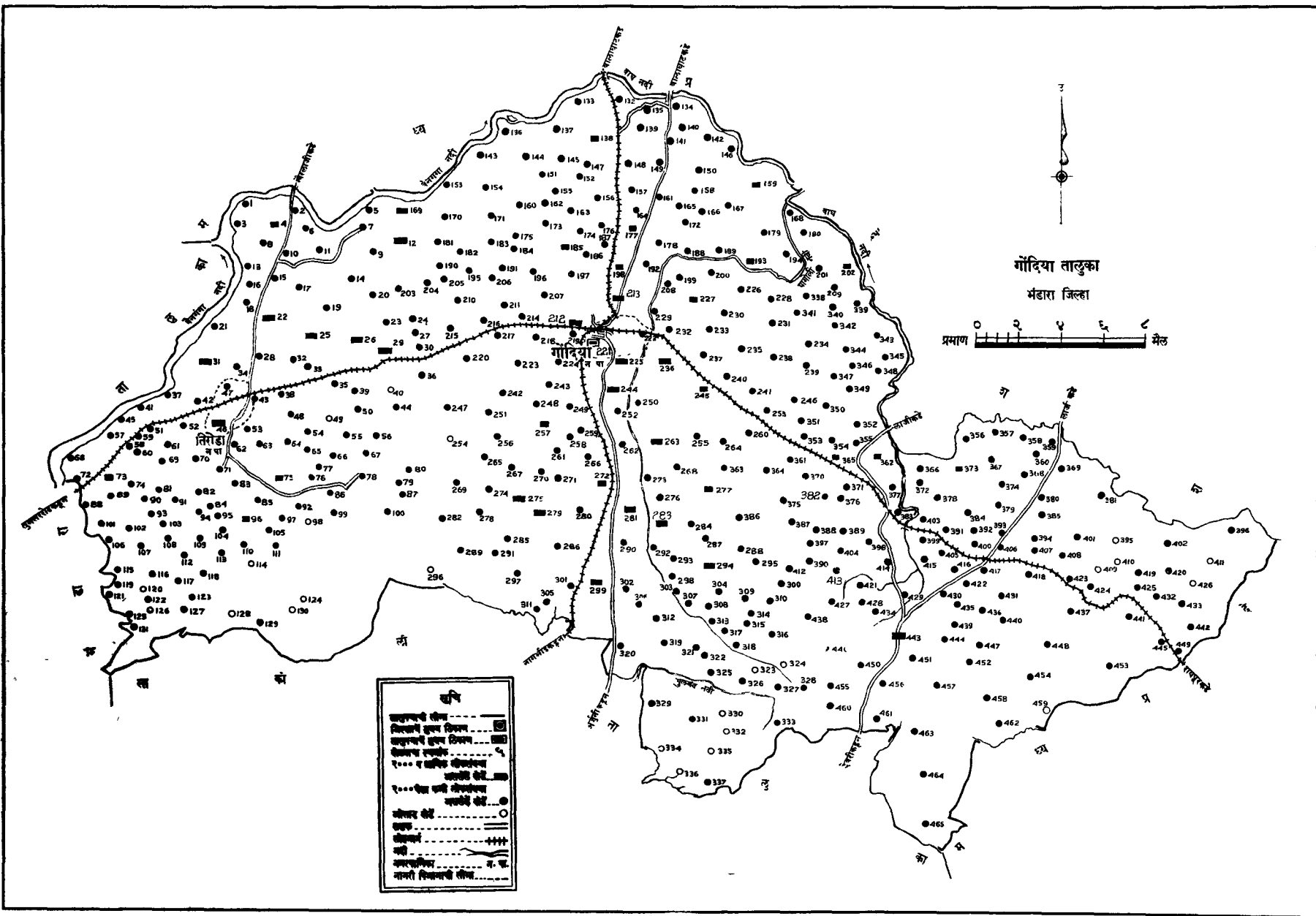
भंडारा जिल्हा

सूचि	
संभागीय विभागाचें मुख्य ठिकाण	■
जिल्ह्याचे मुख्य ठिकाण	●
तालुक्याचें मुख्य ठिकाण	○
जिल्ह्याची सीमा	—
तालुक्याची सीमा	- - -
महत्त्वाची शहरे आणि खेडी	○
डाक वगळता किंवा विश्राम गृह	●
[जिल्ह्याचें व तालुक्याचें मुख्य ठिकाण सोडून]	
राष्ट्रीय मार्ग	—
सडक [मादार वाहतुकीस योग्य]	—
जल वाहतुक	—
विलय लागण्याचें ठिकाण	—
रेल्वे मळी लाईन	—
इतर लाईन	—
विमान तळ	—
नद्या	—
तलाव	—
कालवे	—
झरे	—



## मंडारा जिल्हा

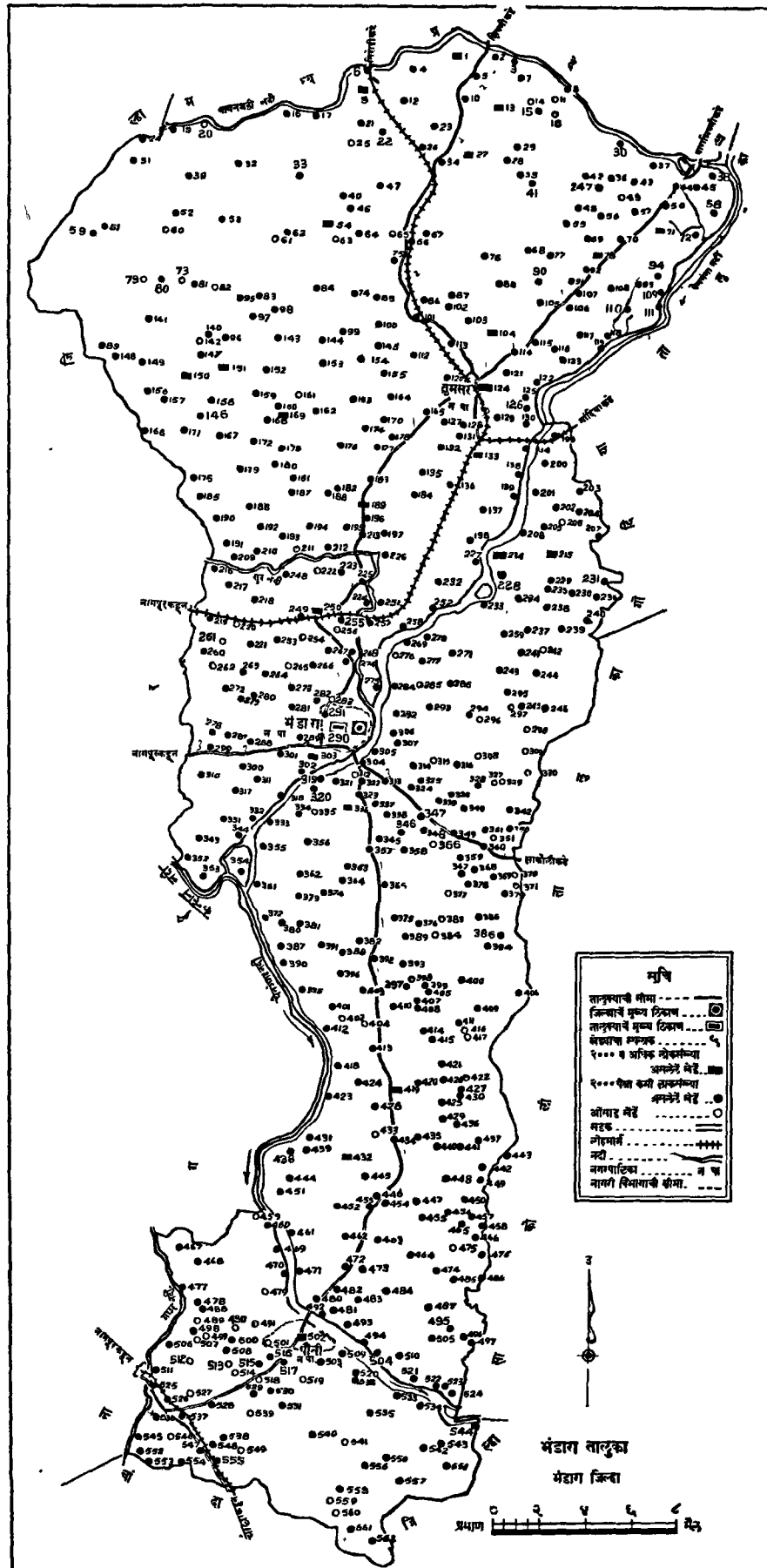
जनगणना कार्यालय मुंबई



6/22



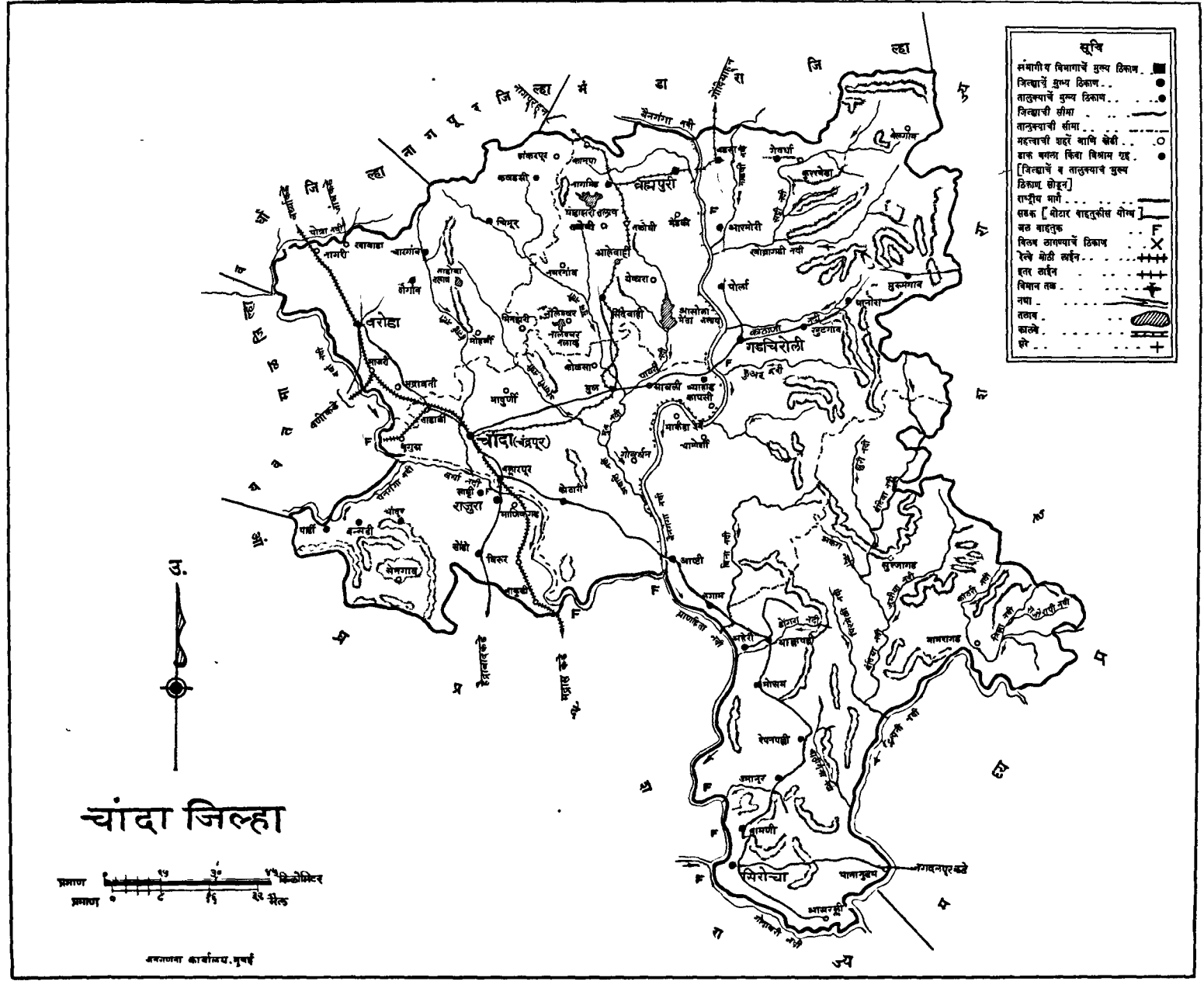
२५/२

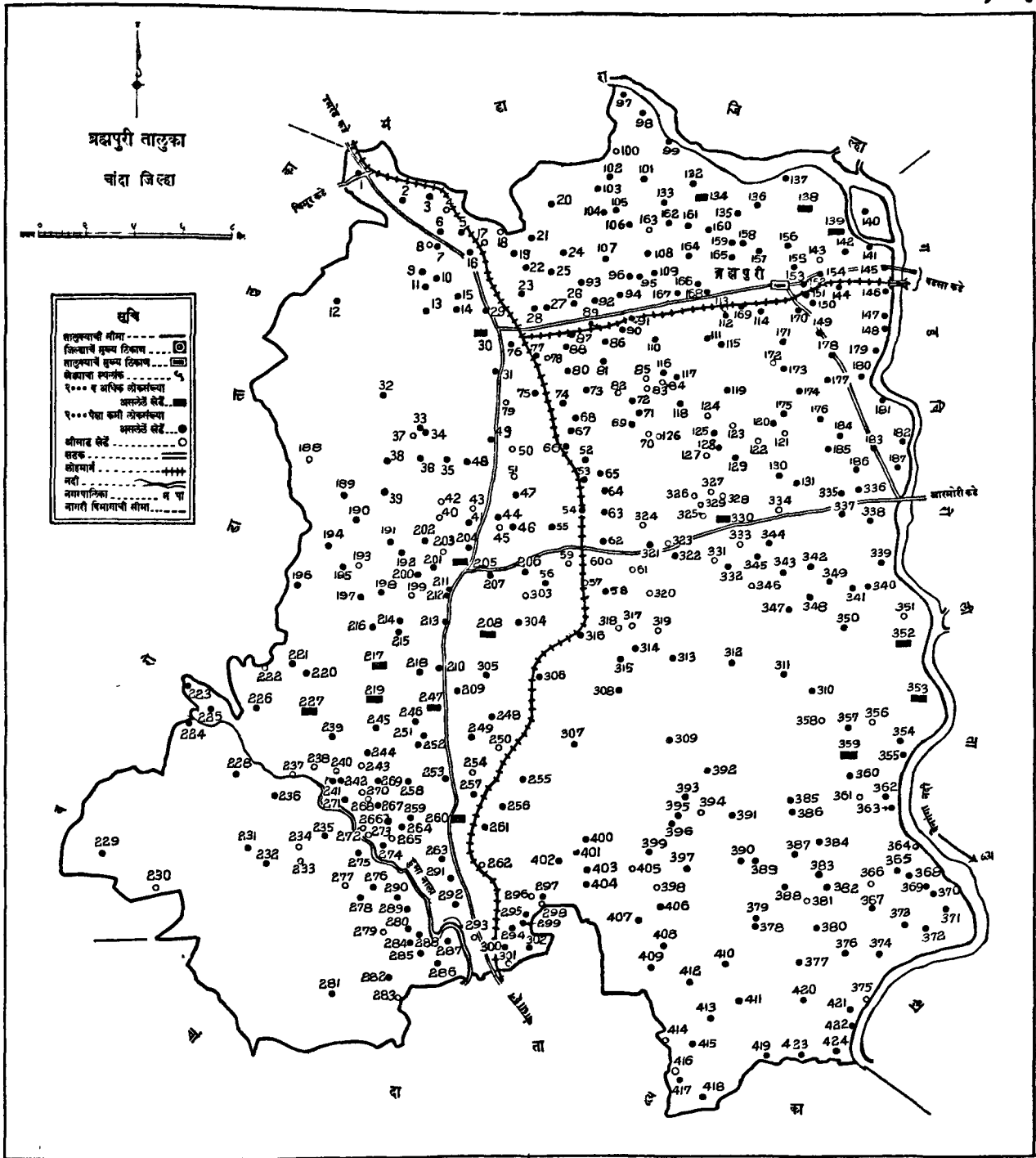


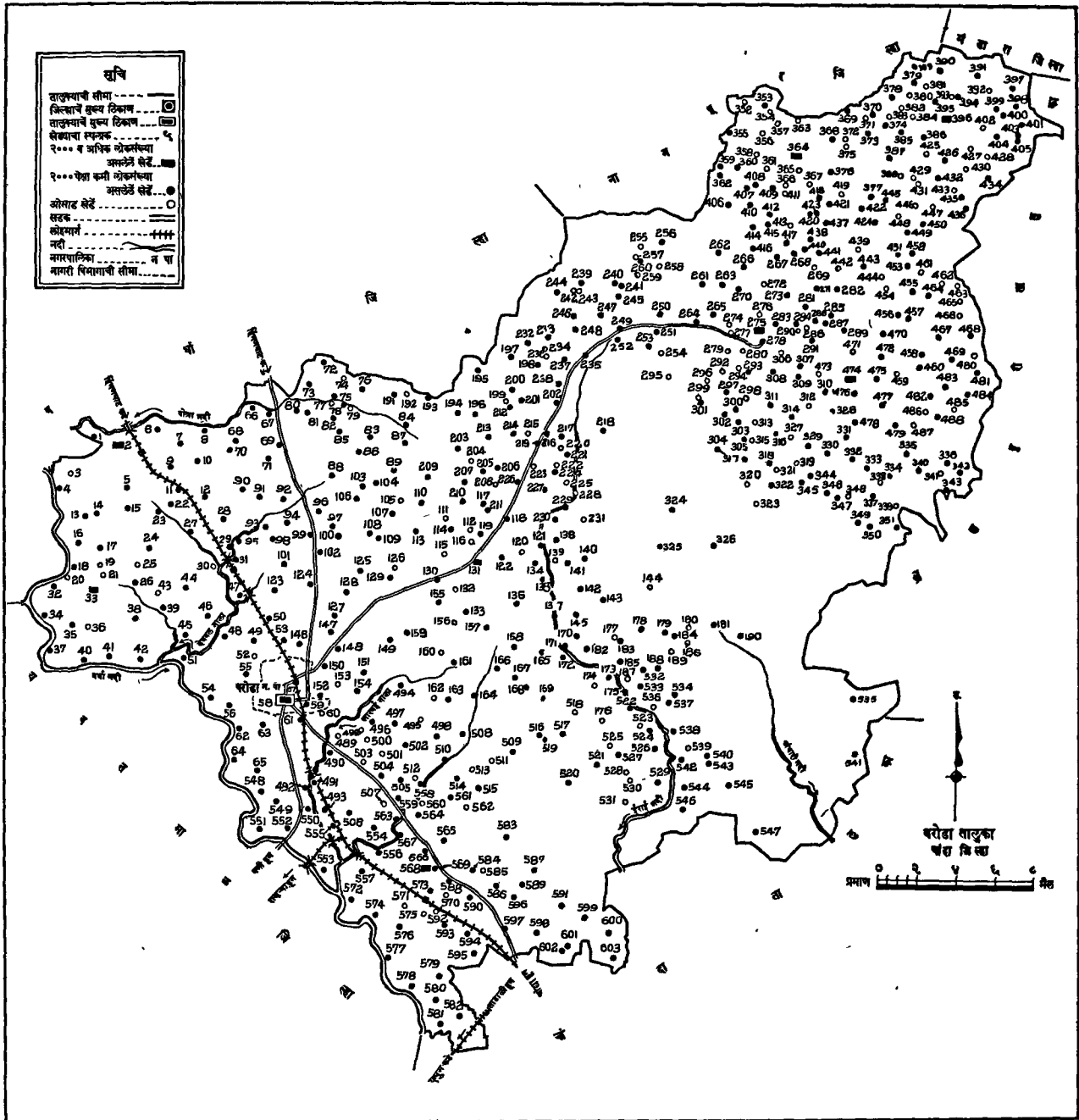
२००

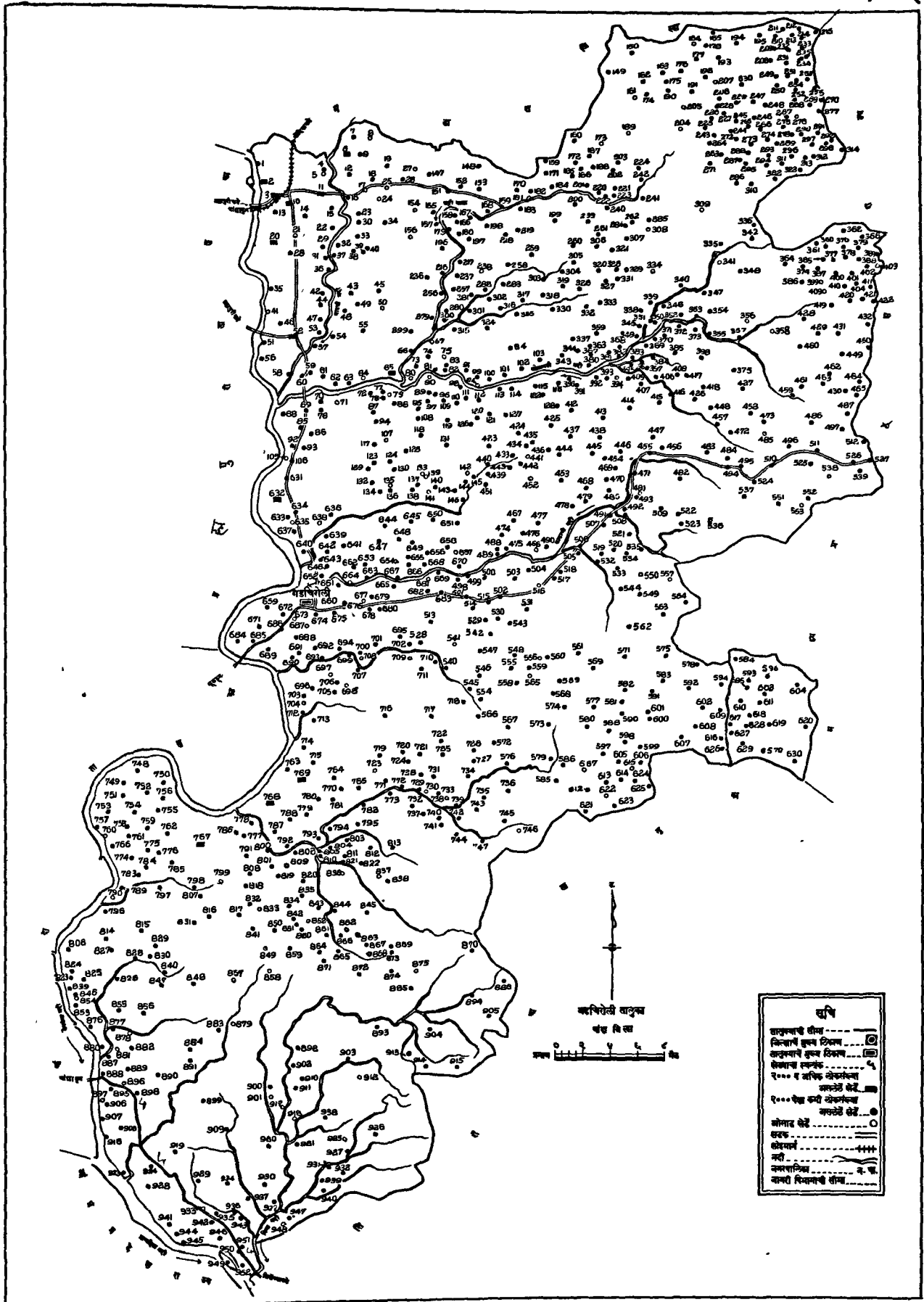


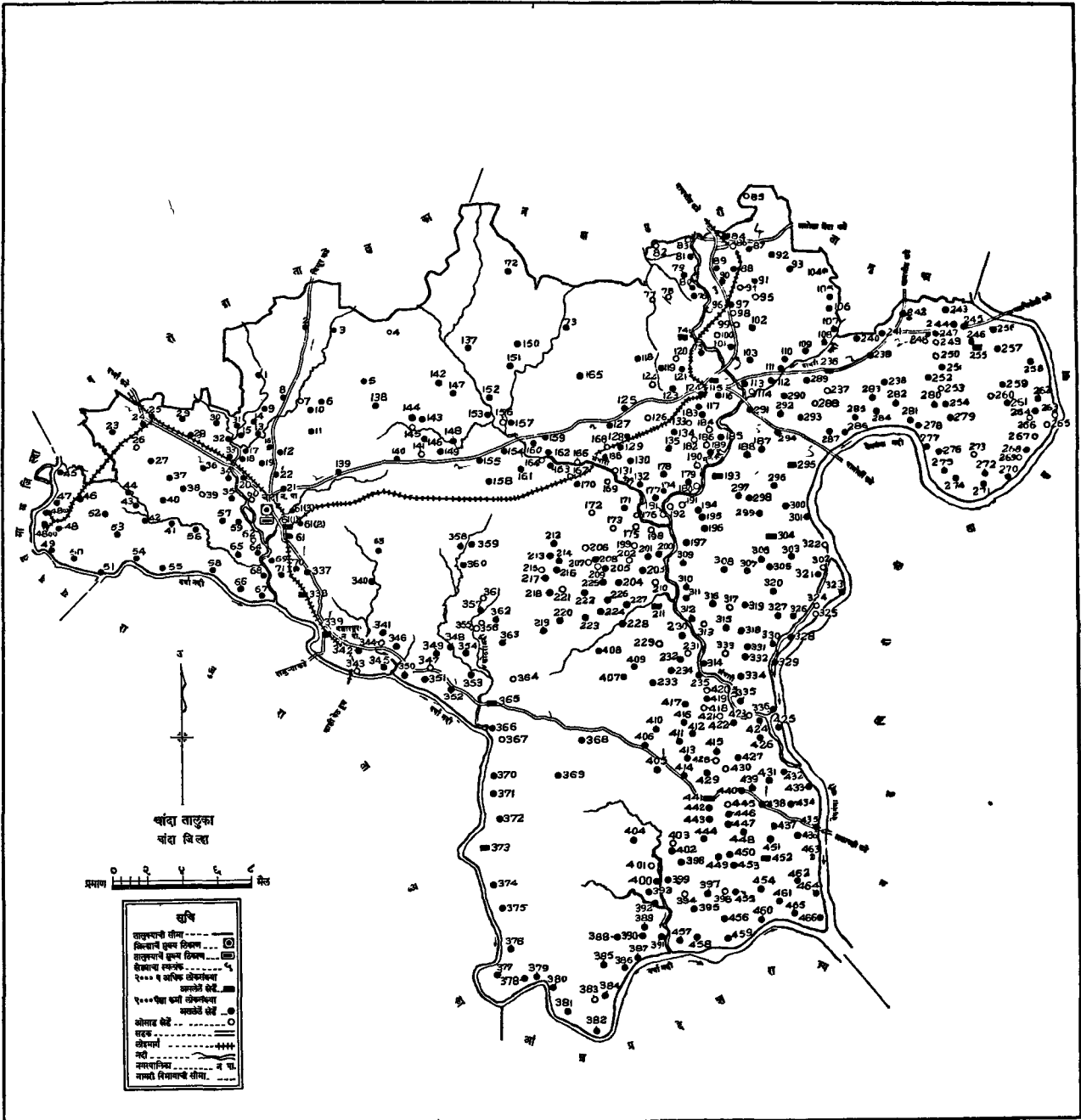
चांदा जिल्हा



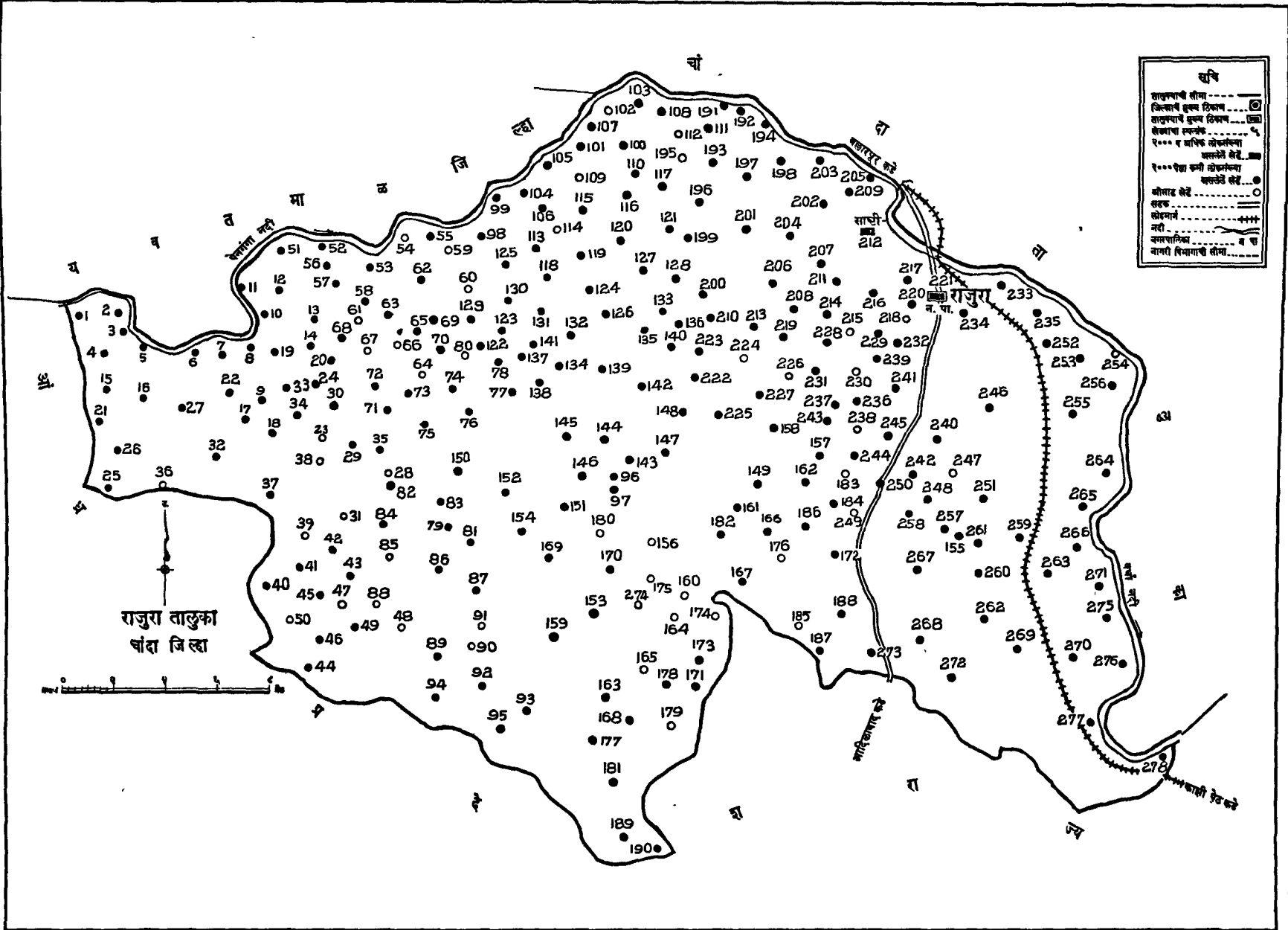












१६२

१६२/५

