

STATISTICAL ABSTRACT
MAHARASHTRA 2005-06

MAHARASHTRA ECONOMICS
AND STATISTICS

CSIR

फक्त कार्यालयीन उपयोगाकरिता



जिल्हा
सामाजिक व आर्थिक
समालोचन

नंदुरबार जिल्हा

२००५-२००६



अर्थ व सांख्यिकी संचालनालय
महाराष्ट्र शासन
मुंबई

फक्त कार्यालयीन उपयोगासाठी

जिल्हा सामाजिक व आर्थिक समालोचन

सन 2005-2006

जिल्हा- नंदुरबार

जिल्हा सांख्यिकी कार्यालय, नंदुरबार.
अर्थ व सांख्यिकी संचालनालय,
महाराष्ट्र शासन

जिल्हा सामाजिक व आर्थिक समालोचना

प्रस्तावना

जिल्हा सामाजिक व आर्थिक समालोचन हे प्रकाशन अर्थ व सांख्यिकी संचालनालयामार्फत दरवर्षी प्रकाशित करण्यात येते. सन २००५-२००६ या वर्षासाठी जिल्हा सामाजिक व आर्थिक समालोचन हे प्रकाशन जिल्हा सांख्यिकी कार्यालय, अर्थ व सांख्यिकी संचालनालय, नंदुरबार या कार्यालयामार्फत प्रकाशित केले आहे. जिल्ह्याची ठळक वैशिष्ट्ये प्रकाशनाच्या पहिल्या भागात दिलेली असून दुस-या भागात निरनिराळ्या विषयावरील सांख्यिकी तक्ते दिले आहेत.

दिनांक. १/७/१९९८ पासून धुळे जिल्ह्यातून नव्याने नंदुरबार जिल्ह्याची निर्मिती झाल्यामुळे प्रकाशनाची काही आकडेवारी स्वतंत्ररित्या उपलब्ध न झाल्यामुळे नंदुरबार व धुळे अशी एकत्र आकडेवारी देण्यात आलेली आहे. याची वाचकांनी कृपया नोंद घ्यावी.

या प्रकाशनात जास्तीत जास्त अद्यावत व अचूक माहिती देण्याचा प्रयत्न करण्यात आला आहे. सदरहू प्रकाशनासाठी कार्यान्वयीन अधिका-यांनी वेळेवर सांख्यिकी माहिती उपलब्ध करून दिली आणि या कार्यालयातील कर्मचारी वृंदाने सदरहू प्रकाशनाच्या छपाईसाठी मोलाचे सहकार्य केले त्याबद्दल मी त्यांचा अत्यंत आभारी आहे.

ठिकाण :- नंदुरबार

दिनांक :- 18/1/2007

(एस.सी.बहिरम)
जिल्हा सांख्यिकी अधिकारी
नंदुरबार.



अनुक्रमणिका
जिल्हा सामाजिक व आर्थिक समालोचन - 2005-06

जिल्हा - नंदुरबार

तक्ता क्र.	विषय	पृष्ठ क्र.
1	2	3
भाग-1 समालोचन		
.....	जिल्ह्याचा समग्र आढावा	1 ते 10
	दृष्टिक्षेपात नंदुरबार जिल्हा	11 ते 17
	रस्ते आणि तालुका सीमा दर्शविणारा नंदुरबार जिल्ह्याचा नकाशा	18
	निवडक आलेख	19 ते 21
भाग-2 सांख्यिकीय तक्ते		
1. निवडक निर्देशक		
1.1	निवडक निर्देशक (1960-2004)	1 ते 5
2. लोकसंख्याविषयक आकडेवारी		
2.1	लोकसंख्याविषयक निवडक आकडेवारी	6 ते 7
2.2	लोकसंख्या आणि वृद्धिदर	8 ते 11
2.3	शहरांची वर्गवारी आणि त्यांची लोकसंख्या	12
2.4	मुख्य व सीमांतिक काम करणा-यांचे उद्योगगटनिहाय वर्गीकरण	13
2.5	धर्म व वयोगटानुसार लोकसंख्या	14
2.6	दारिद्र्य रेषेखालील ग्रामीण कुटुंबे	15
3. जिल्हा उत्पन्न अंदाज		
3.1	क्षेत्रवार जिल्हा उत्पन्न व दरडोई जिल्हा उत्पन्न - चालू किंमतीनुसार	16
3.2	क्षेत्रवार जिल्हा उत्पन्न व दरडोई जिल्हा उत्पन्न - स्थिर किंमतीनुसार	17
4. किंमतीविषयक आकडेवारी		
4.1	निवडक कृषिमालाच्या सरासरी घाऊक किंमती	18 ते 19
4.2	जिल्हा मुख्यालयातील महत्त्वाच्या वस्तूंच्या मासिक सरासरी किरकोळ किंमती	20 ते 25
4.3	ग्राहक किंमतीचे निर्देशांक	26
4.4	किंमतीचे महत्त्वाचे निर्देशांक	27
5. जमीन महसूल, स्थानिक संस्थांचे उत्पन्न/ खर्च, बँकिंग, विमा आणि अल्पबचतविषयक आकडेवारी		
5.1	गोळा केलेला जमीन महसूल	28
5.2	स्थानिक स्वराज्य संस्थांचे उत्पन्न व खर्च	29
5.3	बँक कार्यालये, वर्गीकृत बँकाची संख्या, ठेवी व कर्जे	30
5.4	अल्पबचत कार्यक्रमाची प्रगती	31
5.5	आयुर्विमाविषयक आकडेवारी	32

अनुक्रमणिका
जिल्हा सामाजिक व आर्थिक समालोचन - 2005-06

जिल्हा - नंदुरबार

तक्ता क्र.	विषय	पृष्ठ क्र.
1	2	3
6. कृषि व पदुम विषयक आकडेवारी		
6.1	जमिनीचा वापर	33 ते 34
6.2	निरनिराळ्या पिकाखालील क्षेत्र	35 ते 43
6.3	मुख्य पिकाचे दर हेक्टरी अदाजित उत्पादन	44
6.4	निवडक केंद्रातील पर्जन्य दिवसांची संख्या व एकूण पर्जन्य	45
6.5	विविध साधनाखालील ओलिताचे क्षेत्र	46
6.6	निरनिराळ्या पिकाखालील ओलिताचे क्षेत्र	47 ते 52
6.7	सिंचन विहिरी	53
6.8	कू पनलिका, हातपंप व विद्युत् पंप	54
6.9	लघुपाटबंधा-यांची कामे	55
6.10	मोठे व मध्यम पाटबंधारे प्रकल्प	56 ते 58
6.11	वहिती धारणेचा प्रकार आणि क्षेत्रफळ गटानुसार वर्गीकरण	59
6.12	कृषि अवजारे	60
6.13	पशुधन	61 ते 67
6.14	पशुवैद्यकीय संस्था	68 ते 69
6.15	मान्यताप्राप्त पशुवधगृहे आणि त्यात कत्तल केलेल्या पशूंची संख्या	70
6.16	वनक्षेत्र	71
6.17	मुख्य व गौण वन उत्पादने	72
6.18	भूजल मत्स्यव्यवसाय	73
6.19	दुग्ध विकास सहकारी संस्था	74
7. सहकार क्षेत्र		
7.1	विविध प्रकारच्या सहकारी संस्था	75
7.2	सहकारी संस्थांची वित्तीय स्थिती	76
7.3	सहकारी संस्थांची लेखा परीक्षण वर्गाप्रमाणे संख्या	77
7.4	राज्य/जिल्हा कार्यक्षेत्र असलेल्या सहकारी बँकांचे कार्य	78
7.5	सहकारी संस्थांचे कार्य	79 ते 80
7.6	बिगरकृषि सहकारी पत संस्थांचे कार्य	81
7.7	जिल्हा आणि प्राथमिक पणन संस्थांचे कार्य	82 ते 84
7.8	नियंत्रित बाजारपेठांतील कृषि मालाची वार्षिक आवक	85 ते 87
7.9	परवानाधारक सावकारांची संख्या आणि त्यांनी दिलेली कर्जे	88

अनुक्रमणिका

जिल्हा सामाजिक व आर्थिक समालोचन - 2005-06

जिल्हा - नंदुरबार

तक्ता क्र.	विषय	पृष्ठ क्र.
1	2	3
8. वीज आणि परिवहन व दळणवळण		
8.1	विद्युतीकरण झालेल्या शहरांची व गावांची संख्या आणि त्यांची लोकसंख्या	89
8.2	विजेचा वापर	89
8.3	प्रकार व पृष्ठभाग यानुसार रस्त्यांची लांबी	90
8.4	मोटर वाहनांची आणि परवानाधारकांची संख्या	91
8.5	महाराष्ट्र राज्य मार्ग परिवहन महामंडळाची प्रवासी वाहतूक	92
8.6	पोस्ट, खाजगी व सार्वजनिक दूरध्वनीची संख्या	93
9. रोजगार व उद्योगविषयक आकडेवारी		
9.1	कारखान्यातील कामगारांची दैनिक सरासरी संख्या	94 ते 98
9.2	रोजगार व स्वयंरोजगार मार्गदर्शन केंद्रातील आकडेवारी	99
9.3	शासकीय व स्थानिक स्वराज्य संस्थांतील कर्मचा-यांची संख्या	100
9.4	निरनिराळ्या उद्योगांतील रोजगार	101
9.5	कृषि व बिगर -कृषि उद्योग	102
9.6	प्रमुख उद्योग गटानुसार उद्योगांची आणि नियमित काम करणा-या कामगारांची	103
9.7	महत्त्वाच्या उद्योग गटानुसार कृषि व बिगरकृषि आस्थापनांची व त्यातील	104
10. शिक्षण		
10.1	शैक्षणिक संस्थांची संख्या	105 ते 106
10.2	शैक्षणिक संस्थातील शिक्षकांची संख्या	107 ते 108
10.3	शैक्षणिक संस्थांतील विद्यार्थी संख्या	109 ते 110
10.4	शैक्षणिक संस्थातील अनुसूचित जातीची विद्यार्थी संख्या	111 ते 112
10.5	शैक्षणिक संस्थातील अनुसूचित जमातीची विद्यार्थी संख्या	113 ते 114
10.6	शारीरिक शिक्षण महाविद्यालये, क्रीडांगणे, क्रीडा संस्था आणि क्रीडा शिष्यवृत्तीधारक	115
10.7	इयत्तानिहाय विद्यार्थ्यांची संख्या	116 ते 117
11. सार्वजनिक आरोग्य.		
11.1	सार्वजनिक व शासन सहाय्यित वैद्यकीय सुविधांची माहिती	118 ते 119
11.2	नोंदणी केलेल्या जन्म-मृत्यूची संख्या	120
11.3	विविध कारणांनुसार मृत्यूची संख्या	121
11.4	माता व बाल संगोपन कार्यक्रमांतर्गत लस टोचणी	122
11.5	कुटुंब कल्याण कार्यक्रम	123

MANJAYARA

अनुक्रमणिका

जिल्हा सामाजिक व आर्थिक समालोचन - 2005-06

जिल्हा - नंदुरबार

तक्ता क्र.	विषय	पृष्ठ क्र.
1	2	3
12. योजना		
12.1	विविध विकास शीर्षाखाली झालेला योजनांतर्गत खर्च	124 ते 125
12.2	रोजगार हमी योजना	126
12.3	रोजगार हमी योजनेखाली घेतलेली कामे, त्यावरील रोजगार व खर्च	127
12.4	पिण्याच्या पाण्याच्या सोयी व टंचाईसंबंधी केलेल्या उपाययोजना	128
12.5	रासायनिक खतांचे वाटप	129
12.6	साखर कारखाने	130
12.7	वीस कलमी कार्यक्रमाची भौतिक प्रगती	131
12.8	स्थानिक विकास कार्यक्रम (लोकसभा मतदार संघ)	132
12.9	स्थानिक विकास कार्यक्रम (विधानसभा मतदार संघ)	132
12.10	स्थानिक विकास कार्यक्रम (राज्यसभा सदस्य)	133
12.11	स्थानिक विकास कार्यक्रम (विधानपरिषद सदस्य)	133
13. न्याय व प्रशासन		
13.1	पोलीस अधिकारी/ कर्मचारी यांची संख्या	134
13.2	दिवाणी व फौजदारी न्यायालयांत निकाली काढलेली कामे/प्रकरणे	135
14. संकीर्ण		
14.1	चित्रपट गृहविषयक आकडेवारी	136
14.2	मुद्रणालये आणि त्यांनी प्रकाशित केलेली वर्तमानपत्रे व नियतकालिके	137
14.3	लोकसभा व विधानसभा निवडणूकाबाबतची आकडेवारी	138 ते 139

* * *

भाग-1

आर्थिक समालोचन- प्रकरण

2005-2006

आर्थिक समालोचन - जिल्हा नंदुरबार

जिल्हयाचा इतिहास व वैशिष्ट्ये

श्रीकृष्णाच्या पदस्पर्शाने पावन झालेला नंदुरबार जिल्हा आकाराने इतर जिल्हयाच्या तुलनेने लहान असला तरी अनेक वैशिष्ट्यांनी समृद्ध आहे. प्राचीन काळी हा प्रदेश कृषिक म्हणून ओळखला जाई. रामायण - महाभारत, सदशकुमार चरित्रामध्ये तसे उल्लेख आढळतात. त्यानंतर यादव काळात राजा सेऊनचंद्राच्या नंतर सेऊनदेश या नावानेही प्रचलित होता. महाभारताच्या भिष्म पर्वात विविध प्रदेशांचा गोमाता, मंदका, खंडा विदर्भा व रुपवाहिका असा उल्लेख आढळतो. त्यातील खंडा म्हणजे खानदेश असा अर्थ पाश्चात्य इतिहासकारांनी लावला आहे. तर काही अभ्यासकांच्या मते खानदेशचे पूर्वीचे कन्हदेश म्हणजे कृष्णाचा देश असे होते. आजही नंदुरबार शहराचा उल्लेख नंदनगरी या नावाने करतात.

धुळे, नंदुरबार व जळगांव या तीनही जिल्हयाचा प्रदेश मध्ययुगीन काळापासून खानदेश या नावाने ओळखला जात असे व एकच जिल्हा म्हणून धुळे मुख्यालयापासून कारभार चालत असे. तथापि प्रशासनाच्या दृष्टीने 1906 मध्ये खानदेशचे पूर्व खानदेश व पश्चिम खानदेश असे दोन जिल्हयात विभाजन झाले. 1 जुलै 1998 पासून धुळे जिल्हयाचे विभाजन होऊन नंदुरबार मुख्यालय असलेला नंदुरबार, नवापूर, तळोदा, अक्कलकुवा, अक्राणी व शहादा या 6 तहसीलांचा मिळून नंदुरबार जिल्हा निर्माण करण्यात आला.

साधारणपणे नंदुरबार जिल्हयाची थोडक्यात वैशिष्ट्ये खालीलप्रमाणे

अ) आदिवासी क्षेत्र

नंदुरबार जिल्हयात अनु.जमातीची लोकसंख्या मोठया प्रमाणावर असून महाराष्ट्र राज्यात जिल्हा चौथ्या क्रमांकावर आहे. 2001 जनगणनेप्रमाणे असलेल्या 13.12 लाख लोकसंख्येपैकी 65.50 टक्के लोकसंख्या अनु.जमातीचे प्रतिनिधीत्व करते. आदिवासी उपयोजना क्षेत्राचे एकूण क्षेत्रफळ 3517.50 हेक्टर एवढे असून जिल्हयाचे एकूण भौगोलिक क्षेत्राशी टक्केवारी 70.43 एवढी आहे. एकूण 6 तालुक्यापैकी नवापूर, तळोदा, अक्कलकुवा व अक्राणी हे चार तालुके पूर्णपणे तर शहादा व नंदुरबार हे दोन तालुके अंशतः आदिवासी उपयोजना क्षेत्रात समाविष्ट आहेत. जिल्हयात प्रामुख्याने भिल्ल, पावरा, गावित, कोकणी, धानका व नाईक या आदिवासी जमाती आहेत. या जमातींच्या सर्वांगीण विकासासाठी 1 एप्रिल 1977 पासून आदिवासी उपयोजना सुरु करण्यात आली असून तळोदा व नंदुरबार येथे एकात्मिक आदिवासी विकास प्रकल्पाची स्थापना देखील त्याचवेळी झालेली आहे. 2001 जनगणनेनुसार नंदुरबार प्रकल्पात नवापूर (161), नंदुरबार (108) या तहसिलातील 269 गांवाचा समावेश असून तळोदा प्रकल्पातर्गत तळोदा (93), अक्कलकुवा (193) व अक्राणी (163) व शहादा तहसिलातील 145 गांवे अशी एकूण 594 गांवाचा समावेश होता. त्याचप्रमाणे नवापूर, नंदुरबार, तळोदा हया तीन नागरी शहरांचा समावेश आदिवासी उपयोजना क्षेत्रात आहेत.

ब) डोंगराळ विभागाच्या विकासासाठी विशेष कृती कार्यक्रम

डोंगराळ विभागाच्या विकासाचा खास कार्यक्रम राज्यामध्ये 1992 पासून कार्यान्वित करण्यात आला असून 19 जिल्हयातील 72 तहसिल पूर्ण गट व 23 तहसिल उपगट असे डोंगरी विभागाचे क्षेत्र विशिष्ट निकषाच्या आधारे शासनाकडून घोषित करण्यात आले आहे. नंदुरबार जिल्हयात नवापूर, अक्कलकुवा, अक्राणी हे तीन तहसिल पूर्ण गट असून शहादा व तळोदा हे दोन तहसिल उपगट म्हणून आहेत. सन 2005-06 या वर्षात या कार्यक्रमांतर्गत 200 लाख अनुदान उपलब्ध झाले होते. त्यापैकी 151.52 लाख रूपये एवढा खर्च झालेला आहे.

क) अवर्षण प्रवण क्षेत्र योजना

जिल्हयातील सहा तहसिलपैकी संदर्भ वर्षापासून नंदुरबार, तळोदा, अक्कलकुवा व अक्राणी हे चार गट अवर्षण प्रवण क्षेत्र म्हणून ठरविण्यात आले आहेत.

ड) सरदार सरोवर प्रकल्प

सरदार सरोवर प्रकल्प हा आंतरराज्यीय प्रकल्प आहे . गुजराथ , महाराष्ट्र , मध्यप्रदेश व राजस्थान अशा चार राज्यांचा या प्रकल्पाशी संबध येतो . महाराष्ट्रात नंदुरबार जिल्हयातील अक्कलकुवा तहसिलातील 9 व अक्राणी तहसिलातील 24 अशी एकूण 33 गांवे व त्यातील 4163 कुटुंबे बाधीत होतात तसेच जिल्हयात खाजगी जमीन 1519 हेक्टर वनक्षेत्र 6288 हेक्टर व इतर क्षेत्र (नदी पाजे इ.) 1592 हेक्टर असे एकूण 9399 हेक्टर क्षेत्र बुडीताखाली जाणारे क्षेत्र होते .

नंदुरबार जिल्हयातील बाधीत होणा-या 4163 कुटुंबापैकी 1000 कुटुंबाचे पुनर्वसन गुजराथ राज्यात होणार असून आतापर्यंत 807 कुटुंबांचे पुनर्वसन झाले आहे. राहिलेल्या 3163 कुटुंबांचे पुनर्वसन महाराष्ट्र राज्यातील नंदुरबार जिल्हयात करावयाचे आहे. आतापर्यंत 3009 कुटुंबांचे पुनर्वसन झालेले आहे. सरदार कुटुंबांचे पुनर्वसन जिल्हयातील 4975.72 हेक्टर उपलब्ध जमीनीवर व त्यात असलेल्या एकूण 9 गावठाणावर करण्यात आले . नंदुरबार जिल्हयात तळोदा तहसिलातील 5 गावठाणात, शहादा तहसिलात 3 गावठाणात, व अक्कलकुवा तहसिलात 1 गावठाणात पुनर्वसन करण्यात आले आहे. प्रत्येक विस्थापिताला नर्मदा प्राधिकरणाच्या तरतुदीप्रमाणे 502 चौ.मि. क्षेत्राचा निवासी भूखंड उपलब्ध करून देण्यात आलेला आहे . प्रकल्पाचे पुनर्वसन समूहाने करण्यात येत असून प्राधिकरणाच्या तरतुदीप्रमाणे विस्थापितासाठी प्रत्येक गावठाणात पिण्याचे पाणी , शिक्षण , दवाखाने , विद्युत पुरवठा, अंतर्गत रस्ते व जोड रस्ते , पंचायत घर इत्यादी आवश्यक नागरी सुविधा पुरविण्यात आल्या आहेत . गावठाण घरे बांधण्यासाठी कौले , बांबू इत्यादी शासनातर्फे अनुदान म्हणून दिले जाते .इतर जोडधंद्यासाठी कुक्कुटपालन , दुधदुभत्यांच्या धंद्यासाठी दुभती जनावरे यासाठी शासकीय मदतही दिली जाते . आजअखेरपर्यंत या वर्षात 3009 कुटुंबांना 3995.54 हेक्टर जमीन शेतीसाठी दिली असून निवासी भूखंड 2606 वाटप करण्यात आले आहेत .

इ) ठळक वैशिष्ट्ये व प्रेक्षणीय व धार्मिक स्थळे

- शहादा तहसिलातील प्रकाशे हे तीर्थक्षेत्र प्रती काशी म्हणून प्रसिध्द आहे .
- अक्राणी तहसिलमधील अस्तंभा शिखर अश्वत्थामाच्या निवासामुळे प्रसिध्द आहे .
- नंदुरबार येथे शिरीषकुमार यांचे हुतात्मा स्मारक .
- तोरणमाळ हे महाराष्ट्रातील क्रमांक दोनचे थंड हवेचे ठिकाण असून पर्यटन स्थळ म्हणून प्रसिध्द आहे.

नंदुरबार जिल्हयाचे भौगोलिक क्षेत्र 5034.23 चौ.कि.मी.आहे. राज्याच्या एकूण क्षेत्रापैकी 1.62 टक्के क्षेत्र व्यापलेल्या या जिल्हयाचा राज्याच्या एकूण क्षेत्रफळाचा विचार करता 31 वा क्रमांक आहे. 2001 च्या जनगणनेनुसार नंदुर बार जिल्हयात राज्याच्या एकूण लोकसंख्येपैकी 1.35 टक्के म्हणजे 1311709 लोक राहतात. राज्याच्या दर चौ.कि.मी.ला लोकसंख्येच्या घनतेच्या तुलनेत जिल्हयाची दर चौ.कि.मी. ला लोकसंख्येची घनता 261 आहे. जिल्हयातील एकूण 947 गांवे 6 तहसिलातील सामुहिक विकास गटात सामावलेली आहेत. जिल्हयात 4 नगरपालिका व पुरुषोत्तमनगर हे नगरपालिका नसलेले शहर असून 5 नागरी क्षेत्रातील लोकसंख्या 202673 आहे. तर नागरी लोकसंख्या एकूण लोकसंख्येच्या 15.45 टक्के आहे.

जिल्हयातील एकूण लोकसंख्येपैकी 84.54 टक्के लोक ग्रामीण भागात राहतात. जनगणना 2001 प्रमाणे जिल्हयातील एकूण लोकसंख्येच्या 65.53 टक्के लोकसंख्या अनु.जमातीचे प्रतिनिधीत्व करते. त्यामुळे जिल्हा प्रामुख्याने * आदिवासी लोकसंख्येचा जिल्हा * म्हणून ओळखला जातो.

1. भौगोलिक रचना

1.1 नव्याने निर्माण झालेला नंदुरबार जिल्हा तापी नदीच्या वरच्या खो-यात महाराष्ट्र राज्याच्या वायव्य दिशेला वसलेला आहे. नंदुरबार जिल्हा 21.00 ते 22.03 उत्तर अक्षांश व 73.31 ते 74.32 पूर्व रेखांश या दरम्यान पसरलेला आहे. त्याचा विस्तार तापीनदीसह 116 कि.मी. आणि गुजराथ राज्यातील सुरत व भडोच जिल्हयाच्या पूर्वेकडील सिमेकडे 120 कि.मी. आहे. जिल्हयाची रुंदी 57 ते 116 कि.मी. कमी अधिक आहे. नंदुरबार जिल्हयाच्या पूर्वेस मध्यप्रदेश व धुळे, दक्षिणेस धुळे जिल्हा, उत्तरेस गुजराथ राज्य व मध्य प्रदेशातील नेमाड जिल्हा व पश्चिमेस गुजराथ राज्यातील सुरत व भडोच जिल्हे आहेत.

1.2 नंदुरबार जिल्हा सर्वसाधारणपणे गोलाकार असून दख्खन पठाराचा एक भाग आहे. जिल्हयाचे भौगोलिकदृष्ट्या उंचसखलपणा, हवामान, पर्जन्य व जमिनीच्या प्रतीनुसार 3 विभाग पडतात. बहुतांशी आदिवासी वस्ती असलेल्या पहिल्या विभागात सातपुडा पर्वताच्या जंगले आणि डोंगराळ भागाच्या अक्राणी, अक्कलकुवा आणि तळोदा तहसिलांच्या उत्तर भागांचा समावेश होतो. हा भाग दाट जंगले आणि डोंगराळ प्रदेशाचा असून अजूनही दळणवळणाच्या सोयी पूर्ण नाहीत. तथापि आदिवासी उपयोजना व शासनाच्या विशेष योजनामुळे शासनाने मंजूर केलेल्या कामामुळे अक्कलकुवा व अक्राणी तहसीलात दळणवळणाच्या सोयी ब-याच प्रमाणात उपलब्ध झालेल्या आहेत.

1.3 दुसरा विभाग हा सधन तापी खो-याचा पट्टा असून नंदुरबार, शहादा, हे संपूर्ण तांतुके आणि तळोदा व अक्कलकुवा तहसीलाचा काही भाग यात मोडतो. हा सिंचन सोयीनीयुक्त असा सुपीक प्रदेश आहे.

1.4 तिस-या विभागात जिल्हयाच्या दक्षिण पश्चिमेस सहयाद्री पर्वताचे फाटे असलेला डोंगराळ भाग असून नवापूर तहसीलाचा समावेश या भागात होतो.

1.5 तापी नदीच्या उत्तरेस सातपुडा पर्वताच्या अनेक रांगा पसरलेल्या आहेत. या दुर्गम पर्वतरांगामुळे या जिल्हयाचा गुजराथ व मध्यप्रदेश राज्यांशी दळणवळणाच्या सोयी सुकर पणे उपलब्ध नाहीत. समुद्र सपाटीपासून या जिल्हयाची उंची सुमारे 180 ते 215 मीटर आहे. तथापि सातपुडा पर्वताच्या काही शिखराची उंची 925 मीटर पर्यंत आहे. 41.5 चौ.कि.मी.क्षेत्र व्यापलेले अति थंड हवेचे तोरणमाळ हे उंच ठिकाण समुद्र सपाटीपासून 1155 मिटर उंच असून जिल्हयाच्या मुख्यालयापासून 90 कि.मी. अंतरावर आहे. जिल्हयाची वायव्य सीमा सहयाद्री पर्वत राशीनी वेढलेली आहे.

क्षेत्रफळ आणि प्रशासकीय विभाग -

1.6 नंदुरबार जिल्ह्याने राज्याच्या एकूण क्षेत्रापैकी 1.62 टक्के म्हणजेच 5034.23 कि.मी. क्षेत्र व्यापले असून राज्यात क्षेत्रफळाच्या क्रमवारीमध्ये जिल्ह्याचे 31 व्या क्रमांकाचे स्थान आहे. जिल्ह्यातील एकूण 6 तहसिल प्रशासन व मुलकी सोयीच्या दृष्टीने नंदुरबार व तळोदा या दोन उपविभागात विभागले आहेत. नंदुरबार उपविभागात नंदुरबार व नवापूर या दोन तहसीलचा तर तळोदा उपविभागात तळोदा, अक्राणी, अक्कलकुवा व शहादा या चार तहसिलांचा समावेश आहे. क्षेत्र आकारमानात नंदुरबार तहसील (1082.24) चौ.कि.मी. मोठा असून सर्वात लहान तहसील तळोदा (343. 20) चौ.कि.मी. आहे. जिल्हा मुख्यालय नंदुरबार हे अहमदाबाद हावडा या पश्चिम रेल्वे मार्गावरील प्रमुख शहर असून राज्याची राजधानी मुंबई पासून अंतर 401 कि.मी. आहे. तसेच नंदुरबार शहर हे रेल्वेलाईनद्वारे देशाच्या विविध शहराशी जोडले गेलेले आहे .

नद्या

1.7 नर्मदा परिसरातील उत्तरेकडील अल्पसा भाग वगळता नंदुरबार जिल्ह्याचा उर्वरित भाग संपूर्णतः तापी व तिच्या उपनद्यांच्या परिसरात येतो. नंदुरबार जिल्ह्यात सर्वात जास्त तापी नदी सुमारे 60 कि.मी.वाहते तिच्या उपनद्या नागन, शिवण, गोमाई, देहली तर नर्मदा नदीच्या उपनद्या कात्री, देवनाड व उदई आहेत .

हवामान आणि पर्जन्य

1.8 नंदुरबार जिल्ह्याचे हवामान कोरडे असून पावसाळा आणि हिवाळा हे ऋतू वगळता सामान्यतः फार उष्ण आहे. साधारणतः दरवर्षी उन्हाळा मार्च पासून मे पर्यंत, पावसाळा जून ते ऑक्टोबर आणि हिवाळा नोव्हेंबर ते फेब्रुवारी पर्यंत असतो.

1.9 जिल्ह्याचे सरासरी पर्जन्यमान 888 मि.मी. आहे. पश्चिम घाटातील डोंगराळ भागात व सातपुडा पर्वतराशीत पावसाचे प्रमाण अधिक असते. 2006 मध्ये नंदुरबार जिल्ह्यात वार्षिक सरासरी पाऊस 1200 मि.मि. असून अक्कलकुवा तहसिलात 1423 मि.मी. सर्वाधिक तर सर्वात कमी शहादा तहसिलात 914 मि.मी. झाला.

जमीन

1.10 जिल्हयातील जमीन ढोबळ मानाने (1) हलकी (2) मध्यम प्रतीची व (3) काळी कसदार या तीन प्रकारात मोडते. एकूण जमीनीच्या 40 टक्के जमीन हलक्या प्रकारची, 35 टक्के जमीन मध्यम प्रतीची व 25 टक्के जमीन काळी कसदार अशी जमीनीची ढोबळ प्रतवारी आहे. हलक्या प्रतीची मुख्यतः अक्राणी व नवापूर तहसिलाचा पश्चिम भाग आणि नंदुरबार तहसिलाचा दक्षिण भाग यात आहे. या प्रकारची जमीन बाजरी, खरीप ज्वारी, भुईमूग आणि कापूस यासारख्या पिकासाठी उत्तम आहे. मध्यम प्रकारची जमीन जलसिंचनासाठी उपयुक्त असून तिने नंदुरबार, शहादा व नवापूर तहसिलाचा पूर्व भाग व्यापला आहे. काळी कसदार जमीन अक्कलकुवा, तळोदा, शहादा आणि नंदुरबार तहसिलात आहे. याप्रकारची जमीन तापी नदीच्या किनाऱ्यावर मोठ्या प्रमाणात आढळते. याप्रकारच्या जमीनीचा 16 कि.मी. लांबीचा पट्टा खोल सुपीक व कसदार आहे. या पट्ट्याच्या दोन्ही बाजूस भूगर्भातील पाण्याची पातळी अंती खोल असल्यामुळे विहिरीपासून जलसिंचन खर्चिक आहे म्हणून आर्थिकदृष्ट्या किफायतशीर नसल्याने मागील 11 वर्षात उपसा जलसिंचन योजना या भागात मोठ्या प्रमाणात राबविण्यात आल्यात. परंतु सध्या बहुतांशी उपसा सिंचन योजना बंद आहेत.

1.11 तथापि तापी खोरे विकास महामंडळामार्फत नंदुरबार जिल्हयात सारंगखेडा व प्रकाशे या ठिकाणी तापी नदीवर उर्ध्वतापी प्रकल्पाचे काम जलदगतीने सुरु असून पूर्ण झाल्यावर नंदुरबार, शहादा व तळोदा या तहसिलात जलसिंचन क्षेत्रात उल्लेखनीय वाढ होण्यास निश्चितच वाव आहे.

2. लोकसंख्या

जनगणना

2.1 2001 च्या जनगणनेनुसार जिल्हयातील एकूण लोकसंख्या 1311709 असून त्यापैकी 663511 पुरुष व 648198 स्त्रिया आहेत. 2001 ची लोकसंख्या ही 1991 जनगणनेपेक्षा 23.45 टक्क्यांनी वाढली आहे. एकूण लोकसंख्येपैकी जिल्हयात शहादा तहसिलाची लोकसंख्या (25.56 टक्के) सर्वाधिक असून तळोदा तहसिलची लोकसंख्या (9.80 टक्के) सर्वात कमी आहे.

लोकसंख्येची घनता

2.2 राज्याच्या एकूण क्षेत्रापैकी 1.60 टक्के क्षेत्र व्यापलेल्या व एकूण लोकसंख्येपैकी 1.35 टक्के व्याप्ती असलेल्या जिल्हयात विरळ लोकवस्ती आहे. देशाच्या 267 व राज्याच्या 257 प्रती चौ.कि.मी. लोकसंख्या घनतेच्या तुलनेत जिल्हयाच्या लोकसंख्येची घनता दर चौ.कि.मी. ला 261 आहे. तळोदा तहसिलातील लोकसंख्येची घनता दर चौ.कि.मी. ला 375 सर्वाधिक असून अक्राणी तहसिलातील लोकसंख्येची घनता सर्वात कमी म्हणजे दर चौ.कि.मी. ला 177 एवढी आहे.

ग्रामीण आणि नागरी लोकसंख्या

2.3 2001च्या जनगणनेनुसार जिल्हयाच्या एकूण लोकसंख्येपैकी 1109036 लोकांचे ग्रामीण भागात वास्तव्य आहे. एकूण 202673 लाख नागरी लोकसंख्येपैकी 46.56 टक्के नंदुरबार या शहरात आहे. तर उर्वरित 53.44 टक्के लोकसंख्या शहादा, नंदुरबार, तळोदा, नवापूर व पुरूषोत्तमनगर या 5 शहरात विभागलेली आहे. नंदुरबार हे जिल्हयातील एकमेव मोठे शहर आहे. जिल्हयातील एकूण लोकसंख्येपैकी 84.54 टक्के लोक ग्रामीण भागात वास्तव्य करतात.

स्त्री - पुरुष प्रमाण

2.4 2001 जनगणनेनुसार जिल्हयातील दर हजार पुरुषामागे स्त्रियांचे प्रमाण 977 असून ग्रामीण भागासाठी व नागरी भागासाठी हे प्रमाण अनुक्रमे 986 व 930 आहे. जिल्हयाची एकूण लोकसंख्या दशवर्षीय बदल, स्त्री - पुरुष प्रमाण, साक्षरता, ग्रामीण व नागरी लोकसंख्येची एकूण लोकसंख्येशी टक्केवारी पुढील प्रमाणे.

वर्ष	एकूण लोकसंख्या	लोकसंख्येतील दशवर्षीय बदल	दर हजार पुरुषामागे स्त्रियांची संख्या	साक्षरता प्रमाण (टक्केवारी)	ग्रामीण लोकसंख्या - प्रमाण (टक्केवारी)	नागरी लोकसंख्या प्रमाण (टक्केवारी)
1	2	3	4	5	6	7
1961	570171	--	976	20.31	85.87	14.13
1971	692467	+21.45	968	25.21	84.88	15.12
1981	848010	+27.35	982	29.71	84.73	15.27
1991	1062545	+25.30	974	40.56	84.60	15.40
2001	1311709	+23.45	977	55.80	84.55	15.45

अनुसूचित जमाती

2.5 2001 च्या जनगणनेनुसार जिल्हयाच्या एकूण लोकसंख्येपैकी 65.53 टक्के अनुसूचित जमातीची लोकसंख्या अनु.जमातीचे प्रतिनिधीत्व करते. त्यामुळे नंदुरबार जिल्हा आदिवासी जिल्हा म्हणून ओळखला जातो. राज्याच्या एकूण अनु. जमातीच्या लोकसंख्येपैकी 10.02 टक्के लोकसंख्या नंदुरबार जिल्हयात असून अनु.जमाती लोकसंख्या बाबत नंदुरबार जिल्हा राज्यात 4 क्रमांकावर आहे.

अनुसूचित जाती

2.6 2001 च्या जनगणनेनुसार जिल्हयाचे एकूण लोकसंख्येशी अनुसूचित जातीचे प्रमाण 3.16 टक्के आहे. राज्याच्या तुलनेने जिल्हयात अनु.जातीची लोकसंख्या अत्यल्प म्हणजे फक्त 0.42 टक्के आहे.

साक्षरता (ग्रामीण व नागरी)

2.8 2001 च्या जनगणनेनुसार जिल्हयात एकूण लोकसंख्येच्या 55.80 टक्के व्यक्ती साक्षर असून साक्षरतेचे प्रमाण ग्रामीण भागात 51.10 टक्के तर नागरी भागात 80.30 टक्के आहे. तसेच पुरुष व स्त्री यांचे साक्षरता प्रमाण अनुक्रमे 66.20 टक्के व 45.20 टक्के आहे. जिल्हयात नंदुरबार तहसिलात साक्षरतेचे (65.50 टक्के) प्रमाण सर्वाधिक असून अक्राणी तहसिलात ते (41.90 टक्के) सर्वात कमी आहे.

3. वने

वनक्षेत्र

3.1 जिल्हयाच्या एकूण भौगोलिक क्षेत्रापैकी वनक्षेत्र 94823 हेक्टर म्हणजे 18.89 टक्के आहे. एकूण वन क्षेत्रापैकी सर्वाधिक वनक्षेत्र अक्कलकुवा (45.48 %) तहसिलाने व्यापले आहे. एकूण वनक्षेत्रापैकी वन विकासासाठी धुळे व नंदुरबार जिल्हयात पश्चिम विभाग, उत्तर विभाग, मेवाशी विभाग आणि वनविकास महामंडळ असे वनविभाग कार्यरत असून वनविभागातर्फे वृक्षलावणी, पुर्नलागवड, वनसंधारण, संरक्षण व वनविकासाची विविध कामे केली जातात व वन उत्पादनाचे संकलन केले जाते. या जिल्हयात साग हे इमारती लाकूड प्रमुख वनउत्पादन व डिक, लाख, चारोळी, तेंदू पाने, रोशागवत व मोहाची फळे, फुले ही गौण वनउत्पादने आहेत.

4) दरडोई जिल्हा उत्पन्न

4.1 सन 2004 - 05 या वर्षाचे नंदुरबार जिल्हयाचे चालू किंमतीनुसार एकूण स्थूल उत्पन्न रू.2769 कोटी एवढे होते. चालू किंमतीनुसार जिल्हयाचे दरडोई उत्पन्न रू. 20344 एवढे होते. सन 2004 - 05 या वर्षाचे नंदुरबार जिल्हयाचे चालू किंमतीनुसार एकूण निव्वळ उत्पन्न रू.2533 कोटी एवढे होते. चालू किंमतीनुसार जिल्हयाचे दरडोई उत्पन्न रू. 18614 एवढे होते.

4.2 सन 2004 - 05 या वर्षाचे नंदुरबार जिल्हयाचे स्थिर किंमतीनुसार एकूण स्थूल उत्पन्न रू.1543 कोटी एवढे होते. स्थिर किंमतीनुसार जिल्हयाचे दरडोई उत्पन्न रू. 11337 एवढे होते. सन 2004 - 05 या वर्षाचे नंदुरबार जिल्हयाचे स्थिर किंमतीनुसार एकूण निव्वळ उत्पन्न रू.1409 कोटी एवढे होते. स्थिर किंमतीनुसार जिल्हयाचे दरडोई उत्पन्न रू. 10354 एवढे होते.

4.3 जिल्हा स्तरावरील उत्पन्नाचे अचूक अंदाज करण्यासाठी प्रदेशाला संचयीत होणारे उत्पन्न ही संकल्पना वापरणे योग्य असले तरी जिल्हा स्तरावरील आर्थिक उलाढालीचा परीणाम जिल्हया पुरताच मर्यादीत राहत नसल्याने संबंधीत जिल्हयाला बाहेरून प्राप्त होणारे व संबंधीत जिल्हयातून बाहेर जाणा-या उत्पन्नाचे मोजमाप करणे शक्य नसल्याने सदर पध्दतीचा वापर करता येत नाही. त्यामुळे उत्पन्न स्त्रोत पध्दती (Income Originating Approach) या संकल्पनेचा अवलंब करून जिल्हा स्तरावरील उत्पन्नाचे अंदाज तयार करण्यात आलेले आहेत.

4.4 जिल्हा उत्पन्नाचे अंदाज तयार करण्यासाठी लागणारी मुलभूत माहिती अजूनही समाधानकारक रित्या उपलब्ध नाही. प्राथमिक क्षेत्राकरिता बहुतांश आकडेवारी उपलब्ध आहे. मात्र इतर क्षेत्राकरिता आकडेवारी अतिशय अल्पशा प्रमाणात उपलब्ध आहे. ज्या क्षेत्राकरिता जिल्हा स्तरावरील आकडेवारी उपलब्ध नाही. त्या क्षेत्राकरिता जिल्हावार अनुरूप असे निर्देशांक वापरून त्या आधारे राज्य स्तरावरील उत्पन्नाची जिल्हयामध्ये विभागणी करण्यात आलेली आहे.

4.5 आकडेवारीच्या उपलब्धतेचा अभाव अनुरूप निर्देशांकांचा वापर तसेच पध्दतीमधील अंगभूत उणिवा या सर्वांमुळे जिल्हा उत्पन्नाचे अचूक अंदाज बांधण्यामध्ये मर्यादा येत असल्याने हे अंदाज ढोबळ मानाने जिल्हयातील उत्पन्नाची पातळी आजमाविण्याकरिता वापरावीत या प्रकाशनात प्रकाशीत केलेले जिल्हा उत्पन्नाचे अंदाज वापरतांना वरील मर्यादा लक्षात घ्याव्यात.

5) औद्योगिक वसाहत :

5.1 जिल्हयात नंदुरबार येथे महाराष्ट्र औद्योगिक विकास महामंडळाची वसाहत सुरु करण्याबाबत कार्यवाही प्रगतीत आहे. त्याचप्रमाणे नंदुरबार या तहसिलात सहकारी औद्योगिक वसाहतीची नोंदणी झालेली आहे. परंतु यासंबंधीचा प्रस्ताव मंजूरीसाठी अद्याप शासनास सादर केलेला नाही.

6) मार्गपरिवहन व दळणवळण

रेल्वे

6.1 नंदुरबार जिल्हयातून सुरत - भुसावळ हा पश्चिम रेल्वेचा मार्ग नवापूर व नंदुरबार या तहसिलातून जातो. तथापि सुरत - भुसावळ हा रेल्वे मार्ग ब्राडगेज असून एकेरी आहे. त्याची एकूण लांबी 90 कि.मी. आहे. या मार्गावर नवापूर व नंदुरबार ही मोठी रेल्वेस्टेशन धरून 11 रेल्वेस्टेशन आहेत.

रस्त्याची लांबी

6.2 31 मार्च 2006 अखेर जिल्हयात एकूण रस्त्याची लांबी 4465 कि.मी. होती. त्यापैकी 61.12 टक्के जिल्हा परिषदेच्या अखत्यारित 38.67 टक्के सार्वजनिक बांधकाम खात्याच्या अखत्यारित तर 0.21 टक्के नगरपालिका हद्दीत समाविष्ट होते. जिल्हयातून ब-हाणपूर - अंकलेश्वर हा प्रमुख राज्य महामार्ग शहादा, तळोदा व अक्कलकुवा या तालुक्यातून जातो. तर सुरत - नागपूर हा राष्ट्रीय महामार्ग नवापूर या तहसिलातून जातो.

6.3 पृष्ठभागाचे प्रकारानुसार एकूण रस्त्यांपैकी 51.02 टक्के डांबरी, 26.25 टक्के खडीचे 22.73 टक्के इतर रस्ते होते. तर सिमेंट कॉक्रीटचा रस्ता एकही नाही. 31 मार्च 2006 अखेर रस्त्याची लांबी प्रति चौ.कि.मी. 0.89 आहे.

6.4 एकूण गावापैकी 76 टक्के गावे बारामाही रस्त्यांच्या सोयीनी तर 24 टक्के गावे आठमाही रस्त्यांच्या सोयीनी जोडलेली आहेत.

नोंदणी झालेली वाहने

6.5 दिनांक 29/8/2001 पासून नंदुरबार येथे नवीन उप प्रादेशिक परिवहन कार्यालय उघडले असून तेव्हापासून नंदुरबार जिल्हयात वाहनाची नोंदणी करण्यात येते. नवीन कार्यालय उघडल्यापासून नंदुरबार जिल्हयात एकूण 31 मार्च 2006 अखेर 154055 एवढ्या वाहनांची नोंद झालेली आहे. या मध्ये मोटारसायकल/ स्कुटर्स, इ. वाहनांची संख्या 105319 आहे. तसेच मोटारी जीप 20181 आणि टॅक्टर संख्या 9202 आहे.

मालवाहतूक / वाहतूक संस्था

6.6 नंदुरबार जिल्हयात दिनांक 29/8/2001 पासून मालमोटारी यांची संख्या 9515 एवढी आहे. जिल्हयात रेल्वे मार्ग मर्यादित असल्याने व प्रमुख राज्य महामार्ग जिल्हयातून जात असल्यामुळे रस्ता वाहतूक हे मालवाहतूकीचे प्रमुख साधन आहे.

डाक व तार कार्यालये

6.7 सन 2005-06 या वर्षात जिल्हयात 196 डाकघरे व 167 तारघरे कार्यरत होती. संदर्भ वर्षात जिल्हयात पत्रपेट्यांची संख्या 667 होती. दर लाख लोकसंख्येकरिता डाक कार्यालयाची संख्या 15 एवढी होती.

दूरध्वनी केंद्रे

6.8 जिल्हयातील 46 दूरध्वनी केंद्रातून 2005-2006 या वर्षात 25775 दूरध्वनी कार्यरत होते. सर्वात जास्त नंदुरबार तालुक्यात म्हणजे 9484 दूरध्वनी होते तर सर्वात कमी 499 दूरध्वनी अक्राणी तालुक्यात होती. सार्वजनिक दूरध्वनी केंद्रांची संख्या (पी .सी.ओ.) 2167 एवढी होती.

7). शैक्षणिक सुविधा

7.1 नंदुरबार जिल्हयात सन- 2004-2005 या शैक्षणिक वर्षात 1335 प्राथमिक शाळा, 248 माध्यमिक शाळा, 60 उच्च माध्यमिक व 27 महाविद्यालये होती. 2004-2005 या वर्षात पूर्व प्राथमिक व प्राथमिक 189538, माध्यमिक 101640, उच्च माध्यमिक 17894 आणि उच्च महाविद्यालयात 11321 एवढी विद्यार्थी संख्या होती.

शाळा आणि महाविद्यालये

7.2 जिल्हयात एकही वैद्यकीय महाविद्यालय नाही . तथापी शहादा तालुक्यातील लोणखेडा येथे एक खाजगी अभियांत्रिकी महाविद्यालय आहे .

7.3 नंदुरबार जिल्हयात आदिवासी लोकसंख्या जास्त असल्याने आदिवासी मुलांची शैक्षणिक प्रगतीसाठी 65 आश्रमशाळा कार्यरत असून त्यामध्ये संदर्भ वर्षात एकूण 23969 विद्यार्थी शिक्षण घेत होते .तसेच 48 अनुदानित आश्रमशाळा असून त्यामध्ये संदर्भ वर्षात 17536 विद्यार्थी शिक्षण घेत होते.

इतर प्रशिक्षण कार्यक्रम

7.4 शासनाच्या नवीन धोरणानुसार जिल्हयात एकही व्यक्ती निरक्षर राहू नये म्हणून जिल्हयात साक्षरता मोहीम केंद्र शासनाच्या अनुदानाने कार्यान्वीत आहे .

7.5 2005 -2006 या वर्षात जिल्हयात एकूण 2047 अंगणवाडया कार्यरत होत्या व पैकी 91 मिनी अंगणवाडया कार्यरत होत्या . एकूण 219862 आंगणवाडीतील लाभार्थींना सकस आहार वाटप योजनेचा लाभ देण्यात आला होता .

8 . वैद्यकीय आणि सार्वजनिक आरोग्य सेवा

आरोग्य सेवा व सुविधा

8.1 सर्वांगिन वैद्यकीय सेवा राज्य सरकार , स्थानिक संस्था , सेवाभावी संघटना व खाजगी डॉक्टर्स अशा विविध संस्था / व्यक्तीद्वारे पुरविल्या जातात. 2005 -2006 या वर्षात 14 रुग्णालये, 22 दवाखाने, 49 प्राथमिक आरोग्य केंद्रे व 260 प्राथमिक आरोग्य उप केंद्रे स्वास्थसेवा पुरविण्यात सहभागी आहेत. एकूण 3 दवाखाने नगरपरिषदेच्या अधिपत्याखाली कार्यरत आहेत. सर्व प्राथमिक आरोग्य केंद्रे पूर्णतः जिल्हा परिषदेच्या अधिपत्याखाली आहेत. या व्यतिरिक्त 6 फिरते आरोग्य पथके कार्यरत आहेत.



जिल्हा नियोजन

8.2 सन 2005-2006 या वर्षात बिगर आदिवासी, आदिवासी उपयोजना, विशेष घटक योजना, राज्यस्तरीय योजना व अनुशेष योजना मिळून एकूण खर्च रुपये 7533.84 लाख झालेला आहे. त्यापैकी आदिवासी उपयोजनेतर्गत रुपये 7048.09 लाख एवढा खर्च झालेला आहे .

8.3 ग्रामीण विकासासाठी विशेष कार्यक्रमातर्गत रोजगार हमी योजना, संपूर्ण ग्रामीण रोजगार योजना व एकात्मिक ग्रामीण विकास योजना धरून 2005-2006 या वर्षात बिगर आदिवासी व आदिवासी उपयोजना धरून 789.05 लाख खर्च झालेला आहे. त्यापैकी 576.61 लाख रुपये खर्च आदिवासी उपयोजनातर्गत करण्यात आलेला आहे.

8.4 जिल्ह्याच्या स्थानिक विकास कार्यक्रमातर्गत संदर्भ वर्षात 5 ही मतदार संघातील विविध कामासाठी 370.00 लाख रुपये मंजूर तरतुद आहे. ती.त्यापैकी 310.05 लाख रुपये एवढा खर्च झालेला आहे. सन 2005-2006 वर्षात 159 नविन कामे मंजूर करण्यात आलेली आहेत.

8.5 आदिवासी उपयोजना अंतर्गत नंदुरबार जिल्ह्यात 4 तालुके पूर्ण व 2 तालुके अंशतः अशा एकूण 6 तालुक्यातून कृषी , जलसिंचन , विद्युत विकास व रस्त्यांची कामे मोठ्या प्रमाणावर घेण्यात आली असून संदर्भ काळामध्ये धडगांव , शहादा या डोंगराळ भागातील रस्ते पूर्ण करण्यात आले .तसेच अक्कलकुवा व अक्राणी तालुक्यातील दुर्गम भागाच्या विकासासाठी मा.मुख्यमंत्री यांनी मंजूर केलेला विशेष कृती कार्यक्रम हाती घेण्यात आला आहे .विद्युत विकासाची कामे प्राधान्याने व जलदगतीने पूर्ण करण्यात आली .आदिवासी विभागातील नवापूर तालुक्यातील रंगावली हा मध्यम प्रकल्प पूर्ण करण्यात येवून जलसिंचनासाठी खुला झाला. त्याचप्रमाणे बिगर आदिवासी योजनातर्गत शहादा व नंदुरबार हे दोन तालुके अंशतः व नवापूर , तळोदा व अक्राणी हे पूर्णतः आदिवासी उपयोजनेतर्गत समाविष्ट आहेत .अक्कलकुवा तहसिलातील देहली प्रकल्पाचे कार्य प्रगतीपथावर आहे व नवापूर तालुक्यातील नागन प्रकल्प प्रगतीपथावर आहे .

जिल्हा सामाजिक व आर्थिक समालोचन सन 2005-06

दृष्टिक्षेपात

जिल्हा - नंदुरबार

अ.क्र.	बाब	परिमाण	जिल्हा	महाराष्ट्र
1	2	3	4	5
एक	प्राकृतिक रचना			
1	भौगोलिक स्थान			
	1.1 उत्तर अक्षांश	अंश	21.00 ते 22.03	16.4-22.1
	1.2 पूर्व रेखांश	अंश	73.31 ते 74.32	72.6-80.9
	1.3 क्षेत्रफळ	000चौ.कि.मी.	5	308
2	प्रशासकीय रचना			
	2.1 तालुके	संख्या	6	353
	2.2 शहरे	संख्या	5	378
	2.3 एकूण गावे	संख्या	947	43711
	2.4 पैकी निर्जन गावे	संख्या	12	2616
दोन	स्थानिक स्वराज्य संस्था			
1	महानगरपालिका	संख्या	0	22
2	नगरपरिषदा	संख्या	4	222
3	कटकमंडळे	संख्या	0	7
4	पंचायत समित्या	संख्या	6	350
5	ग्रामपंचायती	संख्या	501	27920
तीन	लोकसंख्या (2001)			
1	ग्रामीण	हजार	1109	55778
2	नागरी	हजार	203	41101
3	एकूण	हजार	1312	96879
4	पुरुष	हजार	664	50401
5	स्त्रिया	हजार	648	46478
6	स्त्रिया प्रति हजार पुरुष	संख्या	977	922
7	अनुसूचित जातींची लोकसंख्या	हजार	41	9882
	7.1 एकूण लोकसंख्येशी प्रमाण	टक्के	3.2	10.2
8	अनुसूचित जमातींची लोकसंख्या	हजार	860	8577
	8.1 एकूण लोकसंख्येशी प्रमाण	टक्के	65.5	8.85
9	घनता (लोकसंख्या प्रति चौ.कि.मी.)	संख्या	261	315

जिल्हा सामाजिक व आर्थिक समालोचन सन 2005-06

दृष्टिक्षेपात

जिल्हा - नंदुरबार

अ.क्र.	बाब	परिमाण	जिल्हा	महाराष्ट्र
1	2	3	4	5
10	साक्षरतेचे प्रमाण			
	10.1 ग्रामीण	टक्के	51.1	70.4
	10.2 नागरी	टक्के	80.3	85.5
	10.3 एकूण	टक्के	55.80	76.9
	10.4 पुरुष	टक्के	66.20	86.0
	10.5 स्त्रिया	टक्के	45.20	67.0
	10.6 साक्षरतेमध्ये जिल्हयाचा राज्यात क्रमांक	क्रम संख्या	35	दुसरा
11	दारिद्र्य रेषेखालील ग्रामीण कुटुंबे (1997-1998)	लाख	2	3.80
चार	जिल्हा उत्पन्न अंदाज			
1	चालू किंमतीनुसार (1993-94)			
	1.1 एकूण उत्पन्न (स्थूल)	कोटी रु.	2769	371578
	1.2 दरडोई उत्पन्न (स्थूल)	रुपये	20344	36423
	1.3 एकूण उत्पन्न (निव्वळ)	कोटी रु.	2533	328451
	1.4 दरडोई उत्पन्न (निव्वळ)	रुपये	18614	32170
2	स्थिर किंमतीनुसार (1993-94)			
	2.1 एकूण उत्पन्न (स्थूल)	कोटी रु.	1543	208253
	2.2 दरडोई उत्पन्न (स्थूल)	रुपये	11337	20397
	2.3 एकूण उत्पन्न (निव्वळ)	कोटी रु.	1409	182389
	2.4 दरडोई उत्पन्न (निव्वळ)	रुपये	10354	17864
पाच	कृषि (2003-2004)			
1	भौगोलिक क्षेत्र	हजार हेक्टर	503	30758
2	जंगलव्याप्त क्षेत्र	हजार हेक्टर	95	5214
3	जंगलव्याप्त क्षेत्राचे भौगोलिक क्षेत्राशी प्रमाण	टक्के	18.89	16.95
4	शेतीला उपलब्ध नसलेली जमीन			
	4.1 बिगर- शेती वापराखालील	हजार हेक्टर	31	1390
	4.2 पडीत आणि लागवाडीलायक नसलेली	हजार हेक्टर	5	1725
	4.3 एकूण (4.1 + 4.2)	हजार हेक्टर	36	3115

जिल्हा सामाजिक व आर्थिक समालोचन सन 2005-06

दृष्टिक्षेपात

जिल्हा - नंदुरबार

अ.क्र.	बाब	परिमाण	जिल्हा	महाराष्ट्र
1	2	3	4	5
5	पडीत जमिनीव्यतिरिक्त लागवड न केलेली इतर जमीन			
	5.1 कायम गुरेचरण व इतर	हजार हेक्टर	उ. ना.	1249
	5.2 झाडे-झुडपांखालील	हजार हेक्टर	उ. ना.	251
	5.3 लागवडीलायक परंतु पडीत	हजार हेक्टर	2	917
6	पडीत जमीन			
	6.1 चालू पड	हजार हेक्टर	3	1364
	6.2 इतर पड	हजार हेक्टर	20	1216
7	पिकाखालील क्षेत्र			
	7.1 पिकाखालील निव्वळ क्षेत्र	हजार हेक्टर	295	17432
	7.2 बुसोटा क्षेत्र	हजार हेक्टर	15	4758
	7.3 एकूण पिकाखालील क्षेत्र	हजार हेक्टर	310	22190
8	ओलिता खालील क्षेत्र (2003-04)			
	8.1 निव्वळ ओलित क्षेत्र	हजार हेक्टर	47	2944
	8.2 एकूण ओलित क्षेत्र	हजार हेक्टर	98	3636
9	महत्वाच्या पिकाखालील क्षेत्र			
	9.1 तृणधान्ये	हजार हेक्टर	156	9217
	9.2 कडधान्ये	हजार हेक्टर	70	3384
	9.3 तेलबिया	हजार हेक्टर	18	3028
	9.4 ऊस	हजार हेक्टर	19	उ.ना
	9.5 कापूस	हजार हेक्टर	50	2840
10	पर्जन्य (सरासरी)	मि.मी.	1049	उ.ना
11	जमीन वहिती धारण संख्या (1995-96)			
	11.1 क्षेत्र 2 हेक्टरपेक्षा कमी	शंभर हेक्टर	166	66925
	11.2 क्षेत्र 2 ते 10 हेक्टर	शंभर हेक्टर	124	113083
	11.3 क्षेत्र 10 हेक्टरपेक्षा जास्त	शंभर हेक्टर	4	18788
सहा	जलसिंचन पूर्ण झालेले पाटबंधारे प्रकल्प व त्यांखालील लाभक्षेत्र			
1	मोठे पाटबंधारे प्रकल्प	संख्या	0	32
	1.1 लाभक्षेत्र	हजार हेक्टर	0	2327
2	मध्यम पाटबंधारे प्रकल्प	संख्या	9	178
	2.1 लाभक्षेत्र	हजार हेक्टर	56	692

जिल्हा सामाजिक व आर्थिक समालोचन सन 2005-06

दृष्टिक्षेपात

जिल्हा - नंदुरबार

अ.क्र.	बाब	परिमाण	जिल्हा	महाराष्ट्र
1	2	3	4	5
3	लघु पाटबंधारे प्रकल्प (राज्यक्षेत्र)	संख्या	44	2274
	3.1 लाभक्षेत्र	हजार हेक्टर	49	984
4	सिंचन विहिरीखाली भिजणारे क्षेत्र	हजार हेक्टर	25	597
सात	पशुसंवर्धन (पशुगणना -2003)			
1	एकूण पशुधन	हजार	843	36775
2	गो जातीय	हजार	381	16303
3	म्हिसवर्गीय	हजार	76	6145
4	मेंढया व शेळ्या	हजार	345	13779
5	कोंबडया व बदके	हजार	1228	37968
आठ	सहकार क्षेत्र			
1	सहकारी संस्था	संख्या	1635	184390
2	प्राथमिक कृषि सहकारी पतसंस्था	संख्या	159	21091
	2.1 सभासद संख्या	हजार	718	11840
	2.2 दिलेली कर्जे	लाख रु.	294	411497
	2.2 येणे कर्जे	लाख रु.	230	815126
3	सहकारी दुग्धसंस्था	संख्या	230	26277
नऊ	वीज			
1	विद्युतीकरण झालेली गावे	संख्या	935	40351***
2	वीज पुरवठा केलेले कृषी पंप संच	हजार	37	2573
3	विजेचा वापर			
	3.1 घरगुती	दशलक्ष कि.वॅ.तास	0.40	12916
	3.2 वाणिज्यिक	दशलक्ष कि.वॅ.तास	0.11	5420
	3.3 औद्योगिक	दशलक्ष कि.वॅ.तास	0.16	22515
	3.4 कृषि	दशलक्ष कि.वॅ.तास	1.30	10733
	3.5 इतर	दशलक्ष कि.वॅ.तास	0.07	76
	3.6 एकूण (3.1 ते 3.5)	दशलक्ष कि.वॅ.तास	2.04	51660

जिल्हा सामाजिक व आर्थिक समालोचन सन 2005-06

दृष्टिक्षेपात

जिल्हा - नंदुरबार

अ.क्र.	बाब	परिमाण	जिल्हा	महाराष्ट्र
1	2	3	4	5
दहा परिवहन व दळणवळण				
1	रेल्वे मार्गाची एकूण लांबी	कि.मी.	90	5527
2	रस्त्यांनी जोडलेली गावे			
	2.1 बारमाही	संख्या	719	38262
	2.2 हंगामी	संख्या	228	1515
3	रस्त्यांची लांबी (पृष्ठांकित)			
	3.1 राष्ट्रीय महामार्ग (2005 अखेर)	कि.मी.	44	4367
	3.2 राज्य महामार्ग	कि.मी.	612	33406
	3.3 प्रमुख जिल्हामार्ग	कि.मी.	1080	48824
	3.4 इतर जिल्हामार्ग	कि.मी.	672	44792
	3.5 ग्रामीण रस्ते	कि.मी.	2057	97913
	3.6 एकूण (3.1 ते 3.5)	कि.मी.	4465	229302
अकरा नोंदणीकृत कारखाने व रोजगार				
1	नोंदणीकृत कारखाने	संख्या	414	35849
2	नोंदणीकृत चालू कारखाने	संख्या	359	29256
	(त्यांतील कामगार)	संख्या	4077	1192619
3	साखर कारखाने	संख्या	3	101
	(साखरेचे उत्पादन)	हजार मे. टन	487	22.33
4	सहकारी सूत गिरण्या	संख्या	3	191
बारा कर्मचारी गणना (1 जुलै 2004 रोजी भरलेली पदे)				
1	शासकीय	हजार	7	603
2	जिल्हा परिषदा	हजार	9	444
3	नगर परिषदा	हजार	1	569
4	महानगरपालिका	हजार	0	126

जिल्हा सामाजिक व आर्थिक समालोचन सन 2005-06

दृष्टिक्षेपात

जिल्हा - नंदुरबार

अ.क्र.	बाब	परिमाण	जिल्हा	महाराष्ट्र
1	2	3	4	5
तेरा	शिक्षण क्षेत्र			
1	प्राथमिक शिक्षण			
	1.1 एकूण शाळा	संख्या	1335	68644
	1.2 विद्यार्थी	हजार	190	11806
	1.3 शिक्षक	हजार	4	338
	1.4 प्रति शिक्षक विद्यार्थी	संख्या	43	35
2	माध्यमिक शिक्षण			
	2.1 एकूण शाळा	संख्या	308	19480
	2.2 विद्यार्थी	हजार	119	10893
	2.3 शिक्षक	हजार	3	285
	2.4 प्रति शिक्षक विद्यार्थी	संख्या	37	38
3	उच्च शिक्षण			
	3.1 संस्था	संख्या	27	1654
	3.2 एकूण विद्यार्थी	हजार	11	1094
4	तांत्रिक व व्यवसाय शिक्षण			
	4.1 व्यवसाय पदवी शिक्षण संस्था	संख्या	उ. ना.	278
	(प्रवेश क्षमता)	संख्या	उ. ना.	52751
	4.2 व्यवसाय पदविका शिक्षण संस्था	संख्या	उ. ना.	508
	(प्रवेश क्षमता)	संख्या	उ. ना.	61509
	4.3 शासकीय औद्योगिक प्रशिक्षण संस्था	संख्या	6	361
	(प्रवेश क्षमता)	संख्या	966	66124
	4.4 अशासकीय औद्योगिक प्रशिक्षण संस्था	संख्या	1	202
	(प्रवेश क्षमता)	संख्या	79	25676
चौदा	सार्वजनिक आरोग्य			
1	रुग्णालये	संख्या	14	1028
2	दवाखाने	संख्या	22	2058
3	प्राथमिक आरोग्य केंद्रे	संख्या	49	1807
4	प्राथमिक आरोग्य उपकेंद्रे	संख्या	260	उ.ना
5	प्राथमिक आरोग्य पथके	संख्या	6	177

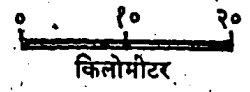
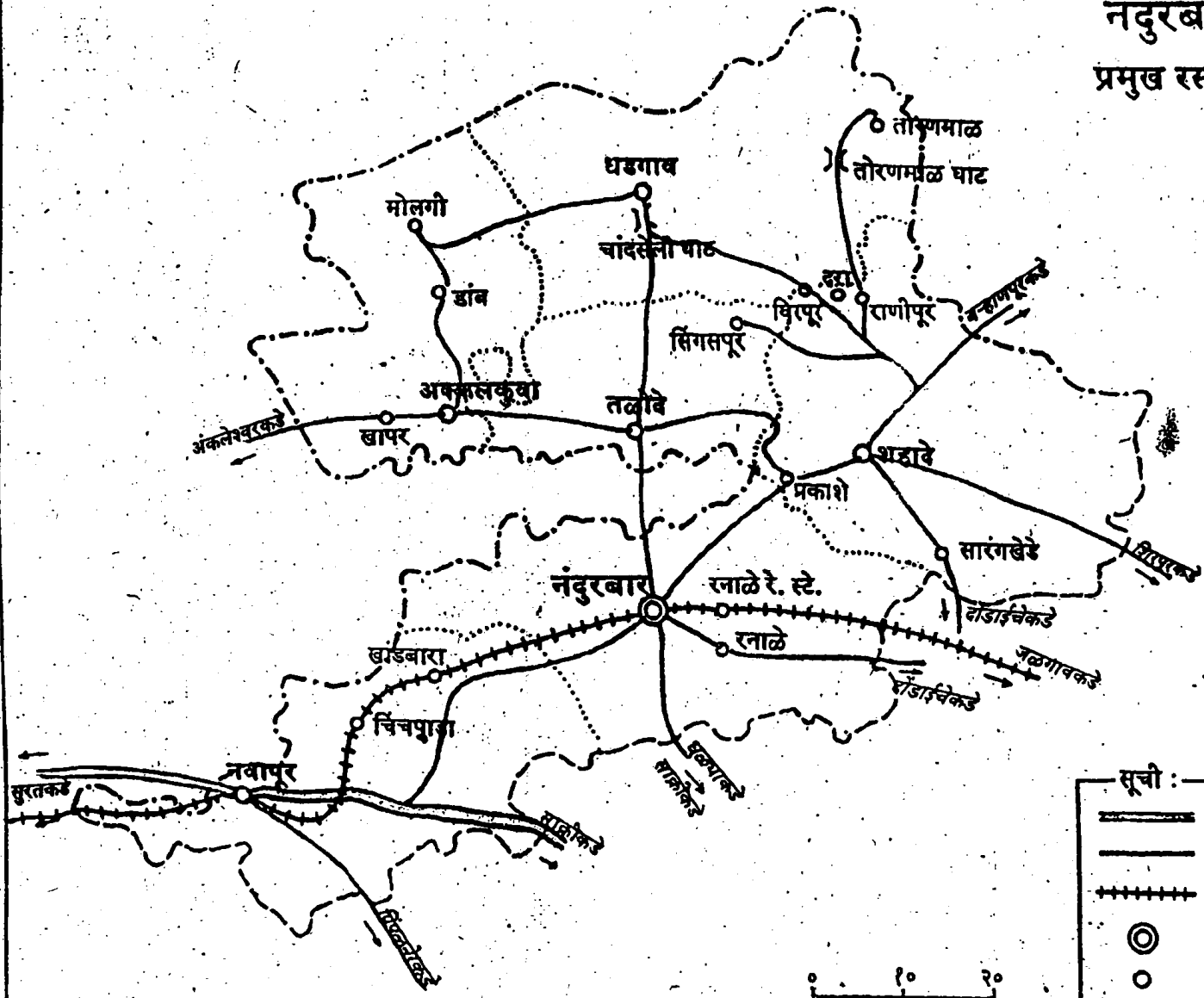
जिल्हा सामाजिक व आर्थिक समालोचन सन 2005-06

दृष्टिक्षेपात

जिल्हा - नंदुरबार

अ.क्र.	बाब	परिमाण	जिल्हा	महाराष्ट्र
1	2	3	4	5
पंधरा	आदिवासी कल्याणकारी योजना			
1	आदिवासी आश्रमशाळा	संख्या	125	1091
	(त्यांतील विद्यार्थी)	संख्या	47362	397034
सोळा	मागासवर्गीयांसाठी कल्याणकारी योजना			
1	मागासवर्गीयांसाठी वसतिगृहे	संख्या	40	271
	(त्यांतील विद्यार्थी)	संख्या	2793	22668
सतरा	सार्वजनिक वितरण व्यवस्था			
1	रास्त भावाची दुकाने	संख्या	993	50083
2	पुरविलेला एकूण साठा			
	2.1 गहू	हजार टन	16	392
	2.2 तांदूळ	हजार टन	41	228
3	शासकीय गोदामे	संख्या	29	1010
	(साठवण क्षमता)	हजार टन	15	587

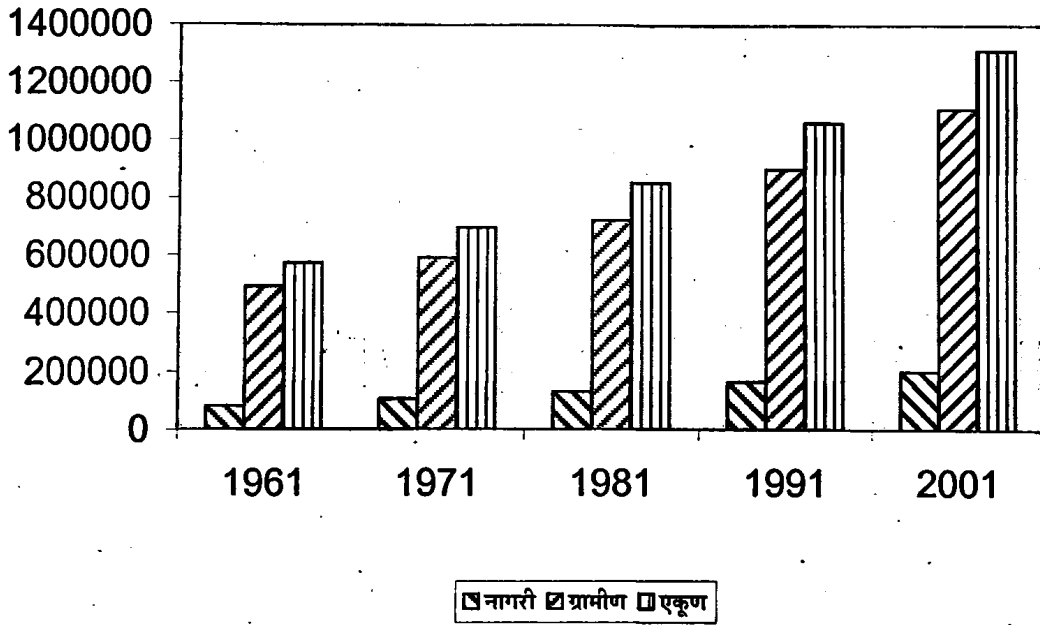
नंदुरबार जिल्हा प्रमुख रस्ते व लोहमार्ग



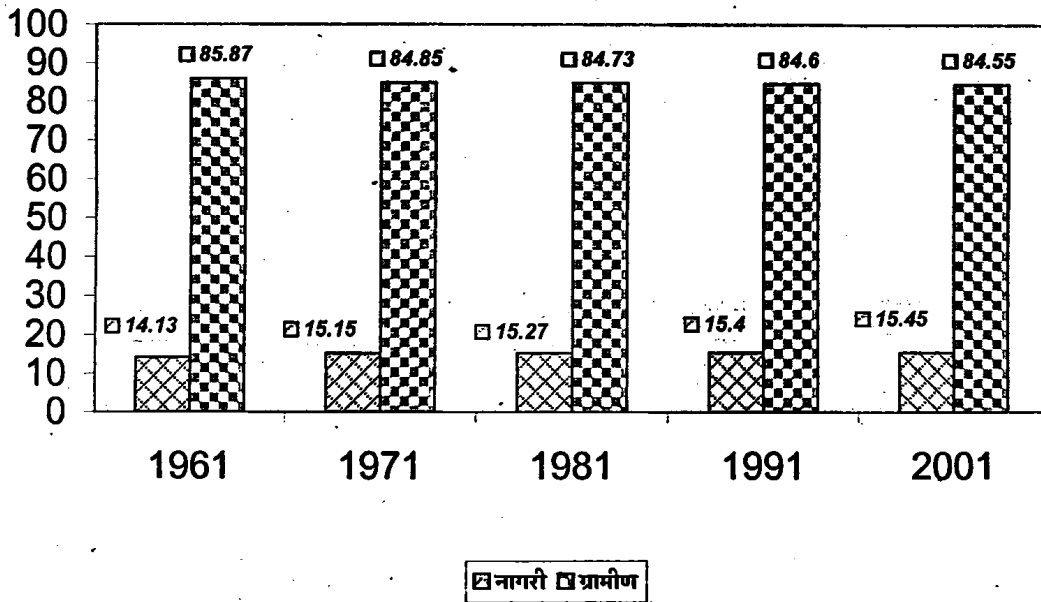
सूची :

	राष्ट्रीय महामार्ग
	प्रमुख रस्ते
	लोहमार्ग
	जिल्हा मुख्य ठिकाण
	तालुका मुख्य ठिकाण
	गाव

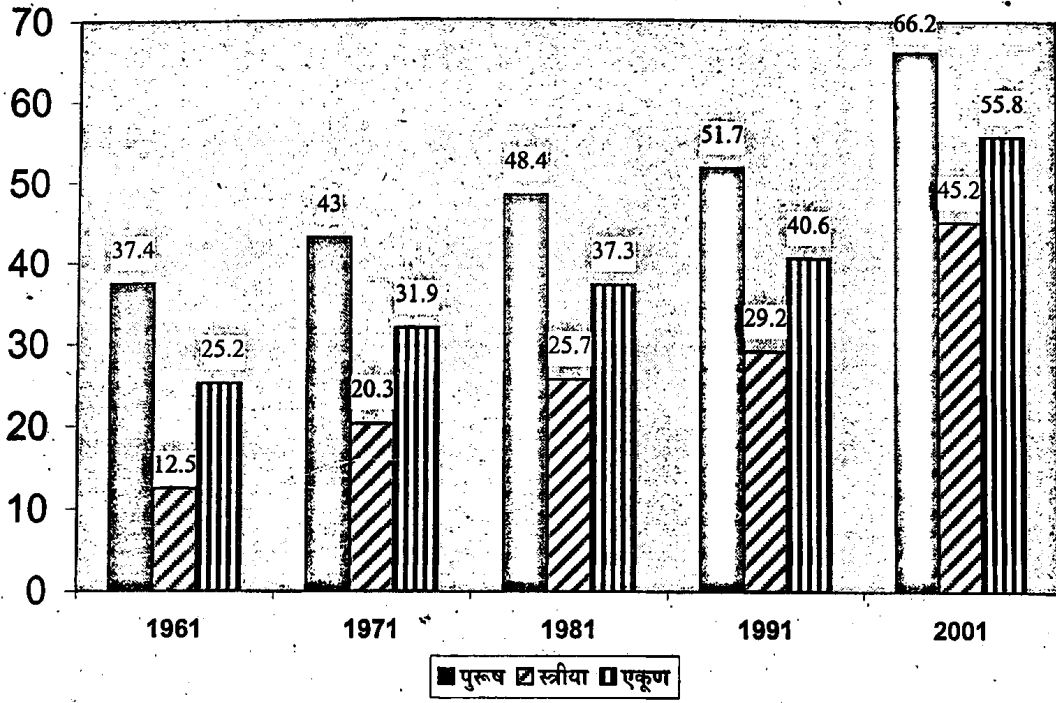
आलेख क्र.1
जिल्ह्यांची लोकसंख्या
(जनगणनानुसार)



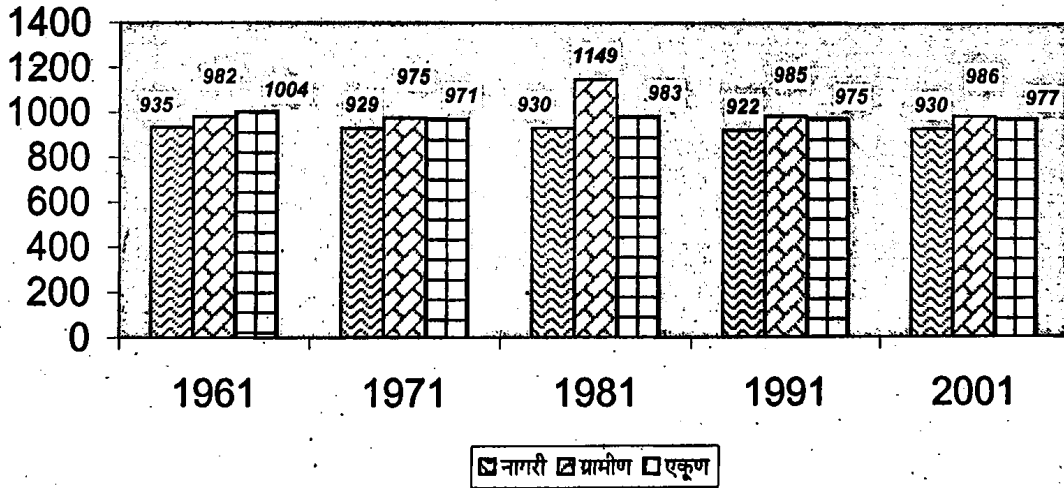
आलेख क्र.2
जिल्ह्यातील ग्रामीण व नागरी लोकसंख्येचे प्रमाण



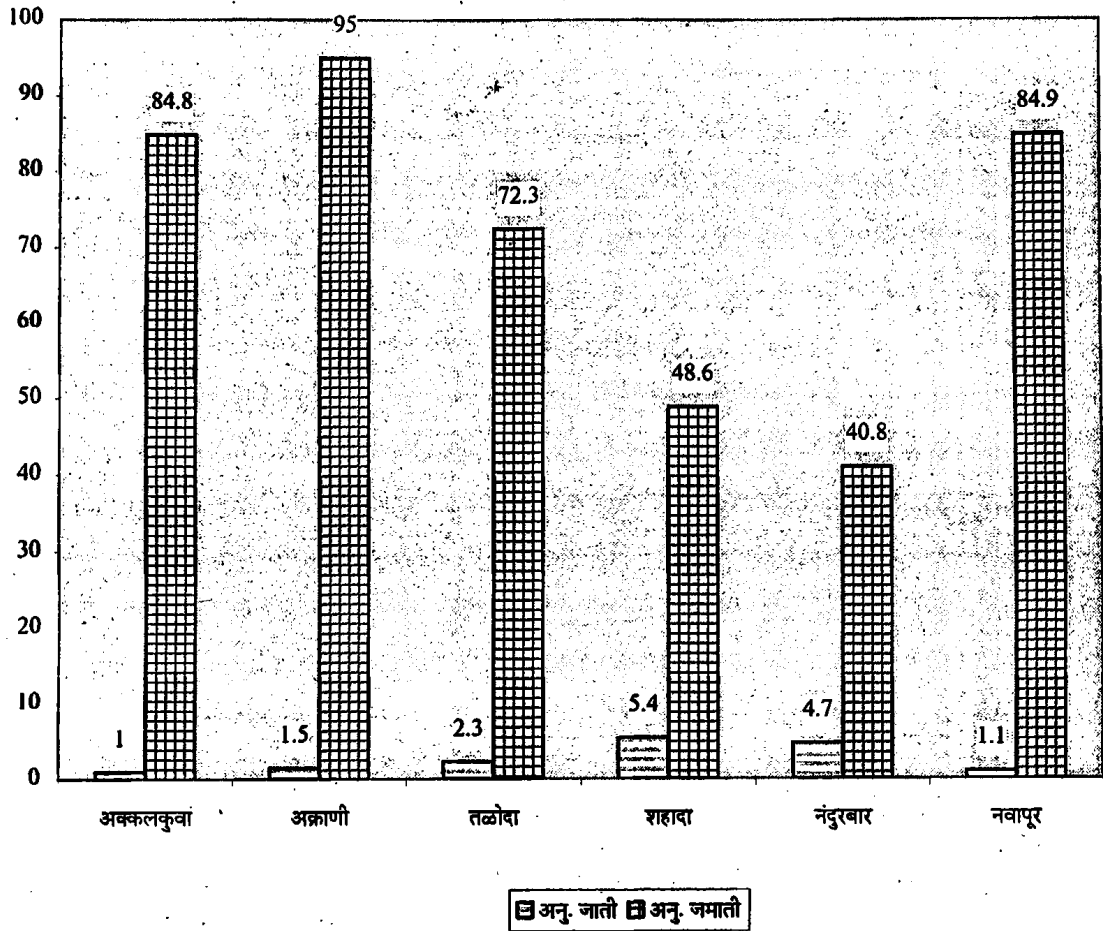
आलेख क्र.3
जिल्हयातील साक्षरतेचे प्रमाण
(जनगणनानुसार)



आलेख क्र.4
जिल्हयातील स्त्री - पुरुष प्रमाण
(जनगणनानुसार)



आलेख क्र.5
जिल्ह्यातील अनुसूचित जाती / जमातीच्या लोकसंख्येची तहसीलनिहाय टक्केवारी 2001 च्या
जनगणनेप्रमाणे



भाग-2

सांख्यिकी तक्ते

2005 -2006



तक्ता क्रमांक - 1.1

निवडक निर्देशक

जिल्हा - नंदुरबार

संदर्भ कालावधी- 1960 ते 2006

अनु.	बाब	परिमाण	संदर्भ वर्ष						
			1960-61	1970-71	1980-81	1990-91	2003-04	2004-05	2005-06
(1)	(2)	(3)	(4)	(5)	(6)	(7)	(8)	(9)	(10)
एक	क्षेत्रफळ व लोकसंख्या :							2001	2001
1	क्षेत्रफळ	चौ.कि.मी.	12762	13143	13150	5034	5034	5034	5034
2	गावे	संख्या	उ. ना.	उ. ना.	उ. ना.	933	947	947	947
3	शहरे	संख्या	उ. ना.	उ. ना.	उ. ना.	5	5	5	5
4	एकूण लोकसंख्या	हजार	1361	1662	2050	1063	1309	1312	1312
5	शहरी लोकसंख्येचे प्रमाण	टक्के	14.13	15.16	15.27	15.4	15.47	15.45	15.45
6	घनता (लोकसंख्या प्रति चौ.कि.मी.)	संख्या	136	137	168	211	260	261	261
7	स्त्रिया प्रति एक हजार पुरुष	संख्या	1004	971	983	975	977	977	977
दोन	साक्षरतेचे प्रमाण							2001	
1	पुरुष	टक्के	37.4	43.0	48.4	51.7	66.2	66.2	66.2
2	स्त्रिया	टक्के	12.5	20.3	25.7	29.2	45.6	45.2	45.2
3	एकूण	टक्के	25.2	31.9	37.3	40.6	56.1	55.8	55.8
4	ग्रामीण	टक्के	उ. ना.	उ. ना.	उ. ना.	34.5	51.4	51.1	51.1
5	नागरी	टक्के	उ. ना.	उ. ना.	उ. ना.	71.0	80.3	80.3	80.3
तीन	स्थानिक स्वराज्य संस्था								
1	महानगरपालिका	संख्या	0	0	0	0	0	0	0
2	नगरपरिषदा	संख्या	6	6	6	7	4	4	4
3	कटक मंडळे	संख्या	0	0	0	0	0	0	0
4	पंचायत समित्या	संख्या	10	10	10	10	6	6	6
5	ग्राम पंचायती	संख्या	601	903	921	980	479	501	501
चार	क्षेत्रवार जिल्हा व दरडोई उत्पन्न (चालू किमतीनुसार)								
1	निव्वळ जिल्हा उत्पन्न	कोटी रु	उ. ना.	उ. ना.	उ. ना.	उ. ना.	1560	2301	2533
2	निव्वळ दरडोई उत्पन्न	रुपये	उ. ना.	उ. ना.	उ. ना.	उ. ना.	11985	17068	18614
3	राज्याच्या उत्पन्नात जिल्हाचा हिस्सा	टक्के	उ. ना.	उ. ना.	उ. ना.	उ. ना.	0.68	0.78	0.77
पाच	कृषि व सिंचन								
1	जंगलव्याप्त क्षेत्र	शंभर हेक्टर	6400	5830	5740	5390	3244	3244	3244
2	लागवडीलायक क्षेत्र	--"--	7320	7140	7310	7730	3062	3215	3215

तक्ता क्रमांक - 1.1

निवडक निर्देशक

जिल्हा - नंदुरबार

संदर्भ कालावधी- 1960 ते 2006

अनु.	बाब	परिमाण	संदर्भ वर्ष						
			1960-61	1970-71	1980-81	1990-91	2003-04	2004-05	2005-06
(1)	(2)	(3)	(4)	(5)	(6)	(7)	(8)	(9)	(10)
3	पिकांखालील एकूण क्षेत्र								
3.1	तृणधान्ये	शंभर हेक्टर	5200	5130	5780	5780	1333	1526	1483
3.2	कडधान्ये	--"---	उ. ना.	उ. ना.	उ. ना.	उ. ना.	625	708	653
3.3	तेलबिया	--"---	1300	1090	940	1000	182	172	176
3.4	ऊस	--"---	30	30	100	180	87	80	179
3.5	कापूस	--"---	850	720	630	660	344	414	446
4	पिकांखालील निव्वळ क्षेत्र	--"---	7180	उ.ना.	7030	6994	2820	2892	2917
5	दुसोटा क्षेत्राचे निव्वळ पेरलेल्या क्षेत्राशी प्रमाण	टक्के	11.69	8.99	10.33	6.50	4.29	3.9	4.07
6	सिंचनाखालील स्थूल क्षेत्र	शंभर हेक्टर	380	830	740	1070	1145	1043	855
7	सिंचनाखालील स्थूल क्षेत्राचे एकूण पिकांखालील स्थूल क्षेत्राशी प्रमाण	टक्के	4.96	11.42	9.49	11.99	38.94	34.7	28.1
8	निव्वळ सिंचन क्षेत्र	शंभर हेक्टर	300	620	530	760	788	746	746
9	कालव्यांद्वारे सिंचित क्षेत्र	--"---	100	100	120	160	345	223	223
10	विहिरीद्वारे सिंचित क्षेत्र	--"---	190	450	420	600	443	524	524
11	इतर साधनांनी सिंचित क्षेत्र	--"---	0	0	0	0	0	0	0
सहा	कृषि अवजारे (कृषि गणना)								
1	लाकडी नांगर	हजार	101	97	103	110	70	71	70
2	लोखंडी नांगर	हजार	13	20	21	23	10	4	11
3	बैलगाड्या	हजार	उ.ना.	उ.ना.	उ.ना.	उ.ना.	19	19	15
4	ट्रॅक्टर	हजार	उ.ना.	उ.ना.	उ.ना.	उ.ना.	2	2	2
5	सिंचनाकरिता तेलावर चालणारे पंप	संख्या	3836	11187	7120	5904	746	196	196
6	सिंचनाकरिता विद्युत्पंप	संख्या	81	1651	16909	15912	33217	36208	36865
7	उसाचे चरक								
7.1	शक्तीवर चालणारे	संख्या	126	50	13	44	67	21	21
7.2	बैलाच्या मदतीने	संख्या	90	11	36	42	45	4	3

तक्ता क्रमांक - 1.1

निवडक निर्देशक

जिल्हा - नंदुरबार

संदर्भ कालावधी- 1960 ते 2006

अनु.	बाब	परिमाण	संदर्भ वर्ष						
			1960-61	1970-71	1980-81	1990-91	2003-04	2004-05	2005-06
(1)	(2)	(3)	(4)	(5)	(6)	(7)	(8)	(9)	(10)
	पशुधन (पशुगणना)		1967	1977	1982	1987	1997	1997	2003
1	एकूण पशुधन	हजारात	948	936	उ.ना.	1969	872	872	843
2	दुभत्या गायी	--"--	45	53	63	71	54	54	51
3	दुभत्या म्हशी	--"--	20	26	44	36	24	24	32
4	शेळ्या व मेंढ्या	--"--	274	338	385	420	314	314	345
5	कोंबड्या व तत्सम पक्षी	--"--	314	341	617	547	1219	1219	1228
	आठ								
1	एकूण मत्स्य उत्पादन	मे. टन	0	0	1201	560	193	499	791
2	मच्छीमार सहकारी संस्था	संख्या	0	0	12	49	28	17	18
3	संस्थातील सभासद	संख्या	उ.ना.	उ.ना.	उ.ना.	उ.ना.	1894	2112	1182
	नऊ								
	सहकार क्षेत्र								
1	संस्था								
1.1	कृषि पतसंस्था	संख्या	764	669	599	728	301	301	302
1.2	बिगर कृषि पतसंस्था	संख्या	181	786	998	1515	183	239	252
1.3	उत्पादक संस्था	संख्या	276	448	645	1393	916	451	410
1.4	पणन संस्था	संख्या	उ.ना.	उ.ना.	उ.ना.	उ.ना.	25	31	34
1.5	सामाजिक सेवा संस्था	संख्या	0	0	0	0	309	475	637
2	सभासद								
2.1	कृषि पतसंस्था	हजारात	37	135	222	239	144	151	151
2.2	बिगर कृषि पतसंस्था	हजारात	12	66	77	265	76	184	184
2.3	उत्पादक संस्था	हजारात	29	53	126	265	256	148	148
2.4	पणन संस्था	हजारात	उ.ना.	उ.ना.	उ.ना.	उ.ना.	उ.ना.	24	25
2.5	सामाजिक सेवा संस्था	हजारात	0	0	0	0	0	39	39
3	खेळते भांडवल								
3.1	कृषि पतसंस्था	लाख रुपये	328	1772	उ.ना.	26876	5495	6447	6447
3.2	बिगर कृषि पतसंस्था	लाख रुपये	67	475	705	16146	21144	45084	45084
3.3	उत्पादक संस्था	लाख रुपये	118	749	6285	15639	72151	59078	59078
3.4	पणन संस्था	लाख रुपये	उ.ना.	उ.ना.	उ.ना.	उ.ना.	उ.ना.	559	559
3.5	सामाजिक सेवा संस्था	लाख रुपये	0	0	0	0	856	1055	1055

तक्ता क्रमांक - 1.1

निवडक निर्देशक

जिल्हा - नंदुरबार

संदर्भ कालावधी- 1960 ते 2006

अनु.	बाब	परिमाण	संदर्भ वर्ष						
			1960-61	1970-71	1980-81	1990-91	2003-04	2004-05	2005-06
(1)	(2)	(3)	(4)	(5)	(6)	(7)	(8)	(9)	(10)
4	दिलेली कर्जे								
4.1	शेती पतसंस्था	लाख रुपये	256	522	1099	18559	2865	2246	2246
4.2	बिगर शेती पतसंस्था	लाख रुपये	0	0	0	194	43635	52008	52008
4.3	उत्पादक संस्था	लाख रुपये	7065	उ.ना.	उ.ना.	25510	उ.ना.	उ.ना.	उ.ना.
4.4	पणन संस्था	लाख रुपये	उ.ना.	उ.ना.	उ.ना.	उ.ना.	उ.ना.	उ.ना.	उ.ना.
4.5	सामाजिक सेवा संस्था	लाख रुपये	उ.ना.	उ.ना.	उ.ना.	उ.ना.	उ.ना.	उ.ना.	उ.ना.
दहा	विजेचा वापर								
1	घरगुती	हजार कि.वॅ.तास	उ.ना.	उ.ना.	उ.ना.	उ.ना.	56	55	40
2	वाणिज्यिक	हजार कि.वॅ.तास	उ.ना.	उ.ना.	उ.ना.	उ.ना.	9	11	11
3	औद्योगिक	हजार कि.वॅ.तास	उ.ना.	उ.ना.	उ.ना.	उ.ना.	250	69	16
4	कृषि	हजार कि.वॅ.तास	उ.ना.	उ.ना.	उ.ना.	उ.ना.	1	219	130
5	इतर	हजार कि.वॅ.तास	उ.ना.	उ.ना.	उ.ना.	उ.ना.	6	91	7
6	एकूण	हजार कि.वॅ.तास	4.81	27.46	72.13	194.98	322	376	204
7	विद्युतीकरण झालेली गावे	संख्या	4	493	903	1532	947	947	947
अकरा	वाहतूक व दळणवळण								
1	रस्त्यांची एकूण लांबी	कि.मी.	2092	4280	7636	8474	4329	4408	4408
2	दर 100 चौ.कि.मी. क्षेत्रामागे रस्त्यांची लांबी	कि.मी.	16.04	32	58.2	64.4	86	88	88
3	दरलाख लोकसंख्ये मागेरस्त्याची लांबी,	कि.मी.	155	258	459	334	331	337	337
4	एकूण मालवाहतूक वाहने	संख्या	उ.ना.	उ.ना.	उ.ना.	उ.ना.	22003	25262	25262
5	एकूण प्रवासी वाहने	संख्या	उ.ना.	उ.ना.	उ.ना.	उ.ना.	7587	8595	8595
6	रेल्वे मार्गाची एकूण लांबी	कि.मी.	184	172	172	172	90	90	90
7	डाक कार्यालये	संख्या	178	301	403	435	193	196	196
8	तार कार्यालये	संख्या	16	33	63	173	20	20	20
9	दूरध्वनी	संख्या	उ.ना.	उ.ना.	उ.ना.	उ.ना.	18	26	26
बारा	नोंदणीकृत कारखाने व रोजगार								
1	चालू कारखाने	संख्या	194	122	105	345	396	381	381
2	कामगारांची दैनिक उपस्थिती	संख्या 00	5	8	8	12	9	5	5

तक्ता क्रमांक - 1.1

निवडक निर्देशक

जिल्हा - नंदुरबार

संदर्भ कालावधी- 1960 ते 2006

अनु.	बाब	परिमाण	संदर्भ वर्ष						
			1960-61	1970-71	1980-81	1990-91	2003-04	2004-05	2005-06
(1)	(2)	(3)	(4)	(5)	(6)	(7)	(8)	(9)	(10)
तेरा	शिक्षण								
1	प्राथमिक								
1.1	संस्था	संख्या	1197	1616	1817	2080	1352	1876	1335
1.2	विद्यार्थी	हजारात	148	208	256	290	160	151	190
1.3	शिक्षक	संख्या	4185	6060	6792	7915	4499	5616	4371
1.4	प्रति शिक्षक विद्यार्थी	संख्या	35	34	38	37	35	27	43
2	माध्यमिक व उच्च माध्यमिक								
2.1	संस्था	संख्या	53	147	182	243	206	327	308
2.2	विद्यार्थी	हजारात	16	43	89	95	101	119	118
2.3	शिक्षक	संख्या	595	1738	3212	3289	2939	2725	3185
2.4	प्रति शिक्षक विद्यार्थी	संख्या	27	25	28	29	35	44	37
3	महाविद्यालये								
3.1	संस्था	संख्या	5	14	15	79	17	27	27
3.2	विद्यार्थी	हजारात	1	7	12	97	11	13	11
3.3	शिक्षक	संख्या	72	239	552	2944	417	451	462
3.4	प्रति शिक्षक विद्यार्थी	संख्या	14	29	22	30	27	29	24
चौदा	सार्वजनिक आरोग्य								
1	दवाखाने	संख्या	11	58	उ.ना.	46	22	22	22
2	रुग्णालये	संख्या	1	3	6	10	14	14	14
3	प्राथमिक आरोग्य केंद्रे	संख्या	2	25	21	84	49	49	49
4	प्राथमिक आरोग्य उपकेंद्रे	संख्या	उ.ना.	उ.ना.	उ.ना.	उ.ना.	260	260	260
5	खाटा	संख्या	133	441	755	1218	676	729	729
6	दर लाख लोकसंख्येमागे खाटा	संख्या	15	27	45	48	52	56	54
पंधरा	संकीर्ण								
1	बँक शाखा	संख्या	26	84	142	289	88	85	45
2	दूरदर्शन केबल चालक	संख्या	उ.ना.	उ.ना.	उ.ना.	उ.ना.	99	82	77
3	दूरदर्शन केबल धारक	संख्या	उ.ना.	उ.ना.	उ.ना.	उ.ना.	14013	13683	14061
4	गोबर गॅस संयंत्रे	संख्या	उ.ना.	उ.ना.	उ.ना.	उ.ना.	250	0	200

आधार :- जिल्हा सांख्यिकी कार्यालय, नंदुरबार

तक्ता क्रमांक - 2.1
लोकसंख्या विषयक निवडक आकडेवारी

जिल्हा - नंदुरबार

संदर्भ वर्ष : जनगणना 2001

अ. क्र.	बाब/ तहसील	ग्रामीण/ नागरी	क्षेत्र चौ.कि.मी.	लोकसंख्या			कुटुंबांची संख्या	लोकसंख्येची घनता	स्त्री-पुरुष प्रमाण
				एकूण	पुरुष	स्त्रिया			
(1)	(2)	(3)	(4)	(5)	(6)	(7)	(8)	(9)	(10)
1	अक्कलकुवा	एकूण	868.37	177737	90706	87031	31849	205	959
		ग्रामीण	868.37	177737	90706	87031	31849	205	959
		नागरी	0.00	0	0	0	0	0	0
2	अक्राणी	एकूण	773.05	136504	67967	68537	21793	177	1008
		ग्रामीण	773.05	136504	67967	68537	21793	177	1008
		नागरी	0.00	0	0	0	0	0	0
3	तळोदा	एकूण	343.20	128531	64725	63806	24239	375	985
		ग्रामीण	341.04	103495	51945	51550	19860	303	992
		नागरी	2.16	25036	12780	12256	4379	11590	959
4	शहादा	एकूण	990.69	335346	170504	164842	63120	338	967
		ग्रामीण	988.24	282056	142831	139225	53679	285	975
		नागरी	2.45	53290	27673	25617	9441	21751	926
5	नंदुरबार	एकूण	1082.24	294084	149514	144570	55897	272	967
		ग्रामीण	1050.83	199716	100396	99320	39474	190	989
		नागरी	31.41	94368	49118	45250	16423	3004	921
6	नवापूर	एकूण	976.68	239507	120095	119412	48523	245	994
		ग्रामीण	962.18	209528	104668	104860	43027	217	1002
		नागरी	14.50	29979	15427	14552	5496	2067	943
एकूण जिल्हा		एकूण	5034.23	1311709	663511	648198	245421	261	977
		ग्रामीण	4983.71	1109036	558513	550523	209682	223	986
		नागरी	50.52	202673	104998	97675	35739	4012	930

तक्ता क्रमांक - 2.1
लोकसंख्या विषयक निवडक आकडेवारी

जिल्हा - नंदुरबार

संदर्भ वर्ष : जनगणना 2001

अ. क्र.	बाब/ तहसील	ग्रामीण/ नागरी	गावांची संख्या	शहरांची संख्या	साक्षरता (%)			मागासवर्गीय लोकसंख्या (%)		प्रक्षेपित लोकसंख्या (1 मार्च 2005)
					एकूण	पुरुष	स्त्रिया	अनुसूचित जाती	अनुसूचित जमाती	
(1)	(2)	(3)	(11)	(12)	(13)	(14)	(15)	(16)	(17)	(18)
1	अक्कलकुवा	एकूण	193	0	44.90	55.30	34.00	1.00	84.80	183062
		ग्रामीण	193	0	44.90	55.30	34.00	1.00	84.80	183062
		नागरी	0	0	0.00	0.00	0.00	0.00	0.00	
2	अक्राणी	एकूण	163	0	41.90	48.20	35.60	1.50	95.00	140594
		ग्रामीण	163	0	41.90	48.20	35.60	1.50	95.00	140594
		नागरी	0	0	0.00	0.00	0.00	0.00	0.00	
3	तळोदा	एकूण	93	1	54.10	65.10	43.10	2.30	72.30	134149
		ग्रामीण	93	0	50.20	61.50	38.80	1.80	83.00	
		नागरी	0	1	69.80	78.80	60.50	4.40	28.20	
4	शहादा	एकूण	183	2	60.30	71.70	48.60	5.40	48.60	349154
		ग्रामीण	183	0	55.90	68.20	43.40	5.10	55.70	
		नागरी	0	2	82.90	89.60	75.80	6.80	11.10	
5	नंदुरबार	एकूण	153	1	65.50	76.50	54.20	4.70	40.80	309554
		ग्रामीण	153	0	57.30	69.90	44.50	3.50	55.00	
		नागरी	0	1	82.50	89.50	74.90	7.10	10.90	
6	नवापूर	एकूण	162	1	52.70	62.50	42.90	1.10	84.90	248798
		ग्रामीण	162	0	49.20	59.40	39.00	0.60	93.30	
		नागरी	0	1	77.40	83.60	70.80	4.90	25.90	
एकूण जिल्हा		एकूण	947	5	55.80	66.20	45.20	3.20	65.50	1365311
		ग्रामीण	947	0	51.10	62.00	40.00	2.60	74.70	
		नागरी	0	5	80.30	87.40	72.70	6.40	15.30	

आधार - भारताची जनगणना.

तक्ता क्रमांक - 2.2
लोकसंख्या आणि वृद्धीदर

जिल्हा- नंदुरबार

संदर्भ वर्ष : 1951 -2001

अ.क्र.	तालुका	जन गणना वर्ष	ग्रामीण/ नागरी	लोकसंख्या			दशवार्षिक वृद्धीदर	वार्षिक चक्रवाढ वृद्धीदर		
				एकूण	पुरुष	स्त्रिया				
(1)	(2)	(3)	(4)	(5)	(6)	(7)	(8)	(9)		
1	अक्कलकुवा	2001	ग्रामीण	177737	90706	87031	32.75	3.28		
			नागरी	0	0	0	0.00	0.00		
		1991	ग्रामीण	133880	67512	66368	33.56	3.36		
			नागरी	7711	4464	3247	0.00	0.00		
		1981	ग्रामीण	100237	50095	50142	27.35	2.74		
			नागरी	0	0	0	0.00	0.00		
		1971	ग्रामीण	78707	39855	38852	37.22	3.72		
			नागरी	0	0	0	0.00	0.00		
		1961	ग्रामीण	57357	29270	28087	33.46	3.35		
			नागरी	0	0	0	0.00	0.00		
		1951	ग्रामीण	43	22	23	0.00	0.00		
			नागरी	0	0	0	0.00	0.00		
		2	धडगांव	2001	ग्रामीण	136504	67967	68537	40.85	4.08
					नागरी	0	0	0	0.00	0.00
1991	ग्रामीण			96912	48630	48282	53.14	5.31		
	नागरी			0	0	0	0.00	0.00		
1981	ग्रामीण			63285	31623	31662	38.73	3.87		
	नागरी			0	0	0	0.00	0.00		
1971	ग्रामीण			45619	23190	22429	30.46	3.05		
	नागरी			0	0	0	0.00	0.00		
1961	ग्रामीण			34967	17972	16995	55.29	5.53		
	नागरी			0	0	0	0.00	0.00		
1951	ग्रामीण			23	11	11	0.00	0.00		
	नागरी			0	0	0	0.00	0.00		

तक्ता क्रमांक - 2.2
लोकसंख्या आणि वृद्धीदर

जिल्हा- नंदुरबार

संदर्भ वर्ष : 1951-2001

अ.क्र.	तालुका	जन गणना वर्ष	ग्रामीण/नागरी	लोकसंख्या			दशवार्षिक वृद्धीदर	वार्षिक चक्रवाढ वृद्धीदर
				एकूण	पुरुष	स्त्रिया		
(1)	(2)	(3)	(4)	(5)	(6)	(7)	(8)	(9)
3	तळोदा	2001	ग्रामीण	103495	51945	51550	35.76	3.58
			नागरी	25036	12780	12256	15.37	1.54
		1991	ग्रामीण	76231	38125	38106	15.89	1.59
			नागरी	21700	11066	10634	8.20	0.82
		1981	ग्रामीण	65777	32963	32814	23.09	2.31
			नागरी	20055	10281	9774	17.79	1.78
		1971	ग्रामीण	53437	26987	26450	8.87	0.89
			नागरी	17026	8665	8361	16.29	1.63
		1961	ग्रामीण	49079	24367	24712	11.76	1.18
			नागरी	14641	7521	7120	21.09	2.11
1951	ग्रामीण	44	22	22	0.00	0.00		
	नागरी	12	6	6	0.00	0.00		
4	शहादा	2001	ग्रामीण	282056	142831	139225	9.74	0.97
			नागरी	53390	27673	25617	67.42	6.74
		1991	ग्रामीण	257019	131228	125791	22.71	2.27
			नागरी	31890	16460	15430	27.79	2.78
		1981	ग्रामीण	209458	106007	103451	26.70	2.67
			नागरी	24955	12899	12056	35.94	3.59
		1971	ग्रामीण	165324	83854	81470	16.31	1.63
			नागरी	18358	9601	8757	37.64	3.76
		1961	ग्रामीण	142134	71336	70798	14.52	1.45
			नागरी	13338	6986	6352	27.80	2.78
1951	ग्रामीण	124	62	62	0.00	0.00		
	नागरी	10	5	5	0.00	0.00		

तक्ता क्रमांक - 2.2
लोकसंख्या आणि वृद्धीदर

जिल्हा- नंदुरबार

संदर्भ वर्ष : 1951 -2001

अ.क्र.	तालुका	जन गणना वर्ष	ग्रामीण/नागरी	लोकसंख्या			दशवार्षिक वृद्धीदर	वार्षिक चक्रवाढ वृद्धीदर
				एकूण	पुरुष	स्त्रिया		
(1)	(2)	(3)	(4)	(5)	(6)	(7)	(8)	(9)
5	नंदुरबार	2001	ग्रामीण	199716	100396	99320	17.49	1.75
			नागरी	94368	49118	45250	20.40	2.04
		1991	ग्रामीण	169985	85520	84465	17.90	1.79
			नागरी	78378	40808	37570	19.85	1.99
		1981	ग्रामीण	144172	72578	71594	12.21	1.22
			नागरी	65394	34012	31382	20.94	2.09
		1971	ग्रामीण	128488	65170	63318	14.85	1.49
			नागरी	54070	28029	26041	31.70	3.17
		1961	ग्रामीण	111872	56290	55582	33.71	3.37
			नागरी	41055	21111	19944	19.71	1.97
1951	ग्रामीण	84	42	41	0.00	0.00		
	नागरी	34	17	17	0.00	0.00		
6	नवापूर	2001	ग्रामीण	209528	104668	104860	21.40	2.14
			नागरी	29979	15427	14552	25.13	2.51
		1991	ग्रामीण	172592	86318	86274	27.32	2.73
			नागरी	23958	12353	11605	25.34	2.53
		1981	ग्रामीण	135562	67470	68092	16.65	1.67
			नागरी	19115	9918	9197	25.57	2.56
		1971	ग्रामीण	116216	58527	57689	23.34	2.33
			नागरी	15522	7957	7265	32.31	3.23
		1961	ग्रामीण	94223	47761	46462	29.99	2.99
			नागरी	11505	5996	5509	32.31	3.23
1951	ग्रामीण	72	37	36	0.00	0.00		
	नागरी	9	5	4	0.00	0.00		

तक्ता क्रमांक - 2.2
लोकसंख्या आणि वृद्धीदर

जिल्हा- नंदुरबार

संदर्भ वर्ष : 1951 -2001

अ.क्र.	तालुका	जन गणना वर्ष	ग्रामीण/नागरी	लोकसंख्या			दशवार्षिक वृद्धीदर	वार्षिक चक्रवाढ वृद्धीदर
				एकूण	पुरुष	स्त्रिया		
(1)	(2)	(3)	(4)	(5)	(6)	(7)	(8)	(9)
	एकूण जिल्हा	2001	ग्रामीण	1109036	558513	550523	23.38	2.33
			नागरी	202673	104998	97675	23.86	2.38
		1991	ग्रामीण	898908	452869	446039	22.17	2.22
			नागरी	163637	85151	78486	29.90	2.99
		1981	ग्रामीण	718491	311236	357755	20.06	2.01
			नागरी	129519	67110	62409	39.08	3.90
		1971	ग्रामीण	587791	297583	290208	21.06	2.11
			नागरी	104976	54252	50424	33.30	3.33
		1961	ग्रामीण	489632	246996	242636	31.29	3.13
			नागरी	80539	41614	38925	10.43	1.04
		1951	ग्रामीण	390	196	195	0.00	0.00
			नागरी	65	33	32	0.00	0.00

टिप :- सन 1951 ची लोकसंख्या हजारात आहे.

आधार - भारताची जनगणना

तक्ता क्रमांक - 2.3

शहरांची वर्गवारी आणि त्यांची लोकसंख्या

जिल्हा : नंदुरबार

संदर्भ वर्ष : 2001

अ. क्र.	शहराचे नाव	शहराचे वर्गीकरण	लोकसंख्या			लोकसंख्या वाढीचा दशवार्षिक वृद्धीदर
			एकूण	पुरुष	स्त्रिया	
(1)	(2)	(3)	(4)	(5)	(6)	(7)
1	तळोदा	क वर्ग .न.पा.	25036	12780	12256	15.37
2	शहादा	ब वर्ग .न.पा.	49696	25751	23945	64.42
3	पुरूषोत्तमनगर ता शहादा	गणना शहर	3594	1922	1672	(-)79.35
4	नंदुरबार	ब वर्ग .न.पा.	94368	49118	45250	20.40
5	नवापूर	क.वर्ग.न.पा	29979	15427	14552	25.13
एकूण नागरी			202673	104998	97675	23.86

आधार - भारताची जनगणना.

तक्ता क्रमांक - 2.4

मुख्य व सीमांतिक काम करणा-यांचे उद्योग गटनिहाय वर्गीकरण

जिल्हा - नंदुरबार

संदर्भ वर्ष : 2001

अ. क्र.	काम करणा-यांचे क्षेत्र	एकूण	ग्रामीण	नागरी
1	2	3	4	5
मुख्य काम करणारे				
1	शेतकरी	177962	176586	1376
2	शेतमजूर	180009	175197	4812
3	वस्तुनिर्माण प्रक्रिया, सेवा व दुरुस्त्या इ. घरगुती उद्योगात काम करणारे	7331	5711	1620
4	इतर काम करणारे	93019	45891	47128
5	एकूण मुख्य काम करणारे	458321	403385	54936
सीमांतिक काम करणारे				
6	शेतकरी	27605	27527	78
7	शेतमजूर	111913	110638	1275
8	वस्तुनिर्माण प्रक्रिया, सेवा व दुरुस्त्या इ. घरगुती उद्योगात काम करणारे	2914	2448	466
9	इतर काम करणारे	121193	116915	4278
10	एकूण सीमांतिक काम करणारे	263625	257528	6097
काम करणा-यांचे वर्गीकरण				
11	एकूण काम करणारे	721946	660913	61033
12	काम करणा-यांची एकूण लोकसंख्येशी टक्केवारी	46.51	49.62	29.48
13	एकूण काम न करणारे	701676	558761	142915
14	काम न करणा-यांची एकूण लोकसंख्येशी टक्केवारी	53.49	50.38	70.52
15	जिल्ह्याची एकूण लोकसंख्या	1311709	1109036	202673

आधार - भारताची जनगणना

तक्ता क्रमांक - 2.5
धर्म व वयोगटानुसार लोकसंख्या

जिल्हा - नंदुरबार

संदर्भ वर्ष : 2001

अ.क्र.	बाब	एकूण	ग्रामीण	नागरी
(1)	(2)	(3)	(4)	(5)
धर्मानुसार				
1	हिंदू	1198481	1049483	148998
2	मुस्लिम	71215	24781	46434
3	ख्रिश्चन	17953	16328	1625
4	शिख	580	324	256
5	बौद्ध	5161	3593	1568
6	जैन	5949	2259	3690
7	इतर	12370	12268	102
	एकूण	1311709	1109036	202673
वयोगटानुसार सन- 1991प्रमाणे				
1	0 ते 9 वर्ष	662371	534465	127906
2	10 ते 14 वर्ष	309274	243043	66231
3	15 ते 19 वर्ष	232259	174870	57389
4	20 ते 24 वर्ष	215262	164939	50323
5	25 ते 29 वर्ष	200090	157871	42219
6	30 ते 34 वर्ष	175290	139417	35873
7	35 ते 39 वर्ष	155786	123127	32659
8	40 ते 49 वर्ष	233637	187757	45880
9	50 ते 59 वर्ष	164075	135463	28612
10	60 ते 80 व त्यावरील	162899	132400	30499
11	वर्ग अनिर्देशित	8720	6470	2250
	एकूण	2519663	1999822	519841

टिप :- वयोगटानुसार 1991 च्या जनगणना प्रमाणे असून नंदुरबार व धुळे जिल्हयाची एकत्रित आहे.

आधार - भारताची जनगणना

तक्ता क्रमांक - 2.6

दारिद्र्य रेषेखालील ग्रामीण कुटुंबे

जिल्हा :- नंदुरबार

संदर्भ - 1998

अ. क्र.	तालुका	ग्रामीण कुटुंबांची एकूण संख्या	दारिद्र्य रेषेखालील ग्रामीण कुटुंबे												दारिद्र्य रेषेखालील एकूण कुटुंबांची संख्या	दारिद्र्य रेषेखालील कुटुंबांची टक्के वारी)
			अनुसूचित जाती			अनुसूचित जमाती			इतर			एकूण				
			शेतकरी	शेतमजूर	इतर	शेतकरी	शेतमजूर	इतर	शेतकरी	शेतमजूर	इतर	शेतकरी	शेतमजूर	इतर		
(1)	(2)	(3)	(4)	(5)	(6)	(7)	(8)	(9)	(10)	(11)	(12)	(13)	(14)	(15)	(16)	(17)
1	अ.कुवा	31323	0	91	15	8381	15725	1753	203	345	207	8584	16161	1975	26720	85.30
2	अक्लाणी	21363	2	118	74	6691	10053	1821	51	149	62	6744	10320	1957	19021	89.04
3	तळोदा	20684	27	220	69	4873	9948	477	204	632	168	5104	10800	714	16618	80.34
4	शहादा	59196	261	1834	880	4753	13530	3907	3177	6830	4945	8191	22194	9732	40117	67.77
5	नंदुरबार	45403	386	748	455	4468	17983	789	2590	3055	2126	7444	21786	3370	32600	71.80
6	नयापूर	43218	0	85	25	12909	14407	3832	43	257	165	12952	14749	4022	31723	73.40
एकूण		221187	676	3096	1518	42075	81646	12579	6268	11268	7673	49019	96010	21770	166799	75.41

आधार:- प्रकल्प संचालक, जिल्हा ग्रामीण विकास यंत्रणा, नंदुरबार

तक्ता क्रमांक - 3.1

क्षेत्रवार जिल्हा उत्पन्न व दरडोई जिल्हा उत्पन्न - चालू किमतीनुसार

जिल्हा - नंदुरबार

संदर्भ वर्ष : 2003-04 व 2004-05

(लाख रु)

अ. क्र.	क्षेत्र	वर्ष 2003-04 *		वर्ष 2004-05 @	
		स्थूल जिल्हा उत्पन्न	निव्वळ जिल्हा उत्पन्न	स्थूल जिल्हा उत्पन्न	निव्वळ जिल्हा उत्पन्न
(1)	(2)	(3)	(4)	(5)	(6)
1.1	कृषी	4335591	4079321	3916218	3684737
1.2	वन संवर्धन	542603	535361	603921	595860
1.3	मासेमारी	26515	22660	29899	25552
1.4	खाण व दगड खाणकाम	2191	1822	2201	1831
प्राथमिक क्षेत्र एकूण		4906900	4639164	4552239	4307980
2.1	नोंदणीकृत उद्योग	0	0	0	0
2.2	अनोंदणीकृत उद्योग	1491118	1171756	1772624	1392970
2.3	बांधकाम	1139935	1099073	1286414	1240302
2.4	वीज, गॅस व पाणीपुरवठा	385922	238142	433438	267463
द्वितीय क्षेत्र एकूण		3016975	2508971	3492476	2900735
3.1	रेल्वे	119070	95944	133040	108389
3.2	परिवहन, साठवणूक	818865	648924	1186993	940654
3.3	दळणवळण	670156	561828	751001	603239
3.4	व्यापार व उपाहारगृहे	4756943	4633211	5779784	5629447
3.5	बँका व विमा उद्योग	3380392	3204960	3610009	3418852
3.6	व्यवसाय सेवा	2703430	2316706	3165470	2712651
3.7	सार्वजनिक प्रशासन	1183753	1048322	1378314	1220623
3.8	इतर सेवा	3377591	3241384	3638448	3491722
तृतीय क्षेत्र एकूण		17010200	15751279	19643059	18125577
एकूण जिल्हा उत्पन्न		24934075	22899414	27687774	25334292
दरडोई जिल्हा उत्पन्न(रु)		18495	16986	20344	18614
एकूण राज्य उत्पन्न		3280524659	2904100248	3718776349	3284514570
दरडोई राज्य उत्पन्न (रु)		32587	28848	36423	32170
एकूण जिल्हा उत्पन्नाची राज्य उत्पन्नाशी टक्केवारी		0.76	0.79	0.74	0.77

टिप : 1) * अस्थायी @ प्रारंभिक 2) आकडे पूर्णांकात दिल्याने बेरजा जुळतीलच असे नाही.

आधार - अर्थ व सांख्यिकी संचालनालय, मुंबई

तक्ता क्रमांक - 3.2

क्षेत्रवार जिल्हा उत्पन्न व दरडोई जिल्हा उत्पन्न - स्थिर किंमतीनुसार (1993-94)

जिल्हा - नंदुरबार

संदर्भ वर्ष : 2003-04 व 2004-05

(लाख रु)

अ. क्र.	क्षेत्र	वर्ष 2003-04 *		वर्ष 2004-05 @	
		स्थूल जिल्हा उत्पन्न	निव्वळ जिल्हा उत्पन्न	स्थूल जिल्हा उत्पन्न	निव्वळ जिल्हा उत्पन्न
(1)	(2)	(3)	(4)	(5)	(6)
1.1	कृषी	3063931	2905249	2707821	2567583
1.2	वन संवर्धन	221833	218446	223129	219722
1.3	मासेमारी	14333	12223	13288	11333
1.4	खाण व दगड खाणकाम	915	755	908	750
प्राथमिक क्षेत्र एकूण		3301012	3136673	2945146	2799388
2.1	नोंदणीकृत उद्योग	0	0	0	0
2.2	अनोंदणीकृत उद्योग	1000339	813600	1089724	886299
2.3	बांधकाम	594259	565737	667176	635154
2.4	वीज, गॅस व पाणीपुरवठा	229536	147188	264519	169620
द्वितीय क्षेत्र एकूण		1824134	1526525	2021419	1691073
3.1	रेल्वे	88862	75237	93574	79787
3.2	परिवहन, साठवणूक	420859	318178	570736	431488
3.3	दळणवळण	978176	917807	1204221	1102941
3.4	व्यापार व उपाहारगृहे	2628754	2547164	3009043	2915649
3.5	बँका व विमा उद्योग	1866595	1748223	1915853	1790893
3.6	व्यवसाय सेवा	1152575	940667	1216005	992436
3.7	सार्वजनिक प्रशासन	602620	531148	666734	587658
3.8	इतर सेवा	1727620	1644356	1787298	1701158
तृतीय क्षेत्र एकूण		9466061	8722780	10463464	9602010
एकूण जिल्हा उत्पन्न		14591208	13385979	15430029	14092468
दरडोई जिल्हा उत्पन्न(रु)		10823	9929	11337	10354
एकूण राज्य उत्पन्न		1921904687	1687755672	2082532214	1823887020
दरडोई राज्य उत्पन्न (रु)		19091	16765	20397	17864
एकूण जिल्हा उत्पन्नाची एकूण राज्य उत्पन्नाशी टक्केवारी		0.76	0.79	0.74	0.77

टिप : 1) * अस्थायी @ प्रारंभिक 2) आकडे पूर्णांकात दिल्याने बेरजा जुळतीलच असे नाही.

आधार - अर्थ व सांख्यिकी संचालनालय, मुंबई

तक्ता क्रमांक - 4.1

निवडक कृषि मालाच्या सरासरी घाऊक किंमती.

जिल्हा - नंदुरबार

संदर्भ वर्ष :2005-06

अ. क्र.	कृषि मालाचे नांव	कृषि मालाचा वाण	मासिक सरासरी घाऊक किंमती (प्रति क्विंटल मूल्य रुपये)							
			एप्रिल	मे	जून	जुलै	ऑगस्ट	सप्टेंबर	ऑक्टोबर	नोव्हेंबर
(1)	(2)	(3)	(4)	(5)	(6)	(7)	(8)	(9)	(10)	(11)
1	गहू	लोकवन	696	705	740	794	709	773	876	905
2	बाजरी	सुधारीत	674	611	680	610	596	633	568	647
3	हरभरा	चापा	1599	1631	1568	1800	1633	1780	1717	1853
4	तूर	लाल	1634	1520	1392	1343	1495	0	0	1575
5	उडीद	देशी	1348	1371	1357	1379	1313	1555	1599	1844
6	गूळ	पिवळा	0	0	0	0	0	0	0	0
7	मठ	देशी	1525	1478	1800	1305	1424	1665	1800	2223
8	मूग	चमकी	1886	2029	1890	1944	2116	2123	2160	2433
9	भुईमूग	एचबी-11	1495	1328	1589	1785	1143	1199	1252	1295
10	मिरची (ओली)	जरिला	470	1200	1015	1830	0	0	845	950
11	ज्वारी	9नंबर	478	492	535	595	541	503	531	526
12	कापूस	लक्ष्मी 510	0	0	0	0	0	0	0	0

तक्ता क्रमांक - 4.1

निवडक कृषि मालांच्या सरासरी घाऊक किंमती.

जिल्हा - नंदुरबार

संदर्भ वर्ष : 2005-06

अ. क्र.	कृषि मालाचे नांव	कृषि मालाचा वाण	मासिक सरासरी घाऊक किंमती (प्रति क्विंटल मूल्य रुपये)					वर्षाची सरासरी	मागील वर्षाची सरासरी
			डिसेंबर	जानेवारी	फेब्रुवारी	मार्च			
(1)	(2)	(3)	(12)	(13)	(14)	(15)	(16)	(17)	
1	गहू	लोकवण	838	875	906	924	812	703	
2	बाजरी	सुधारीत	700	616	645	685	630	617	
3	हरभरा	चापा	2114	2047	2057	1939	1812	1501	
4	तूर	लाल	1522	1574	1627	1586	1527	1453	
5	उडीद	देशी	1757	1773	1757	2000	1588	1191	
6	गूळ	पिवळा	0	0	0	0	0	0	
7	मठ	देशी	2000	2341	2350	2606	1876	1443	
8	मूग	चमकी	2350	1822	2067	2500	2110	1447	
9	भुईमूग	एचबी-11	1351	1514	0	1380	1394	1491	
10	मिरची (ओली)	जरिला	825	945	1000	1040	1012	753	
11	ज्वारी	9नंबर	517	524	528	571	528	543	
12	कापूस	लक्ष्मी 510	0	0	0	0	0	0	

आधार- कृषि उत्पन्न बाजार समित्या, जिल्हा नंदुरबार.

तक्ता क्रमांक - 4.2

जिल्हा:- नंदुरबार जिल्हा मुख्यालयातील महत्वाच्या वस्तूंच्या मासिक सरासरी किरकोळ किंमती

(रुपये)

अ. क्र.	वस्तूचे नाव व प्रत	परिमाण	जानेवारी 2005	फेब्रुवारी 2005	मार्च 2005	एप्रिल 2005	मे 2005
(1)	(2)	(3)	(4)	(5)	(6)	(7)	(8)
1	तांदूळ	किलो	19.00	19.00	19.00	18.80	19.00
2	गहू	किलो	10.00	10.00	7.75	9.10	9.10
3	गव्हाचे पीठ	किलो	11.00	11.00	11.00	12.00	12.00
4	ज्वारी (संकरित)	किलो	6.00	6.00	5.50	5.90	5.50
5	ज्वारी (देशी)	किलो	12.00	9.60	7.25	7.80	7.50
6	बाजरी	किलो	6.50	6.25	6.00	7.60	7.00
7	काबुली चणा (अखडा)	किलो	18.00	18.00	18.00	19.60	20.00
8	हरभरा डाळ	किलो	20.00	20.00	20.00	20.40	22.00
9	तूरडाळ	किलो	27.50	26.25	25.75	26.00	27.00
10	मूगडाळ	किलो	25.00	26.50	28.50	29.00	29.25
11	उडीदडाळ	किलो	24.00	22.50	23.25	23.80	26.00
12	मसूरडाळ	किलो	24.00	24.00	24.00	25.20	24.00
13	मटकी	किलो	25.00	19.00	19.00	19.00	23.00
14	पांढरा वाटाणा	किलो	14.00	18.00	18.00	18.00	20.00
15	साबुदाणा	किलो	24.00	24.00	24.00	24.00	24.00
16	शेंगदाणे	किलो	30.00	29.00	28.50	29.20	30.00
17	रवा	किलो	11.00	11.00	11.00	12.00	12.00
18	मैदा	किलो	11.00	11.00	11.00	12.00	12.00
19	पोहे	किलो	18.00	18.00	18.00	18.00	18.00
20	साखर	किलो	19.00	18.00	18.00	18.00	18.00
21	गूळ पिवळा	किलो	18.00	16.50	16.00	16.80	17.25
22	गोडेतेल भुईमुगाचे(सुटे)	किलो	52.50	53.25	53.00	53.60	52.50
23	वनस्पती तूप (सुटे)	किलो	48.00	48.00	48.00	47.20	48.00
24	खोबरेल तेल (सुटे)	100ग्रम	8.40	8.40	5.60	5.60	5.60
25	म्हशीचे दूध (सुटे)	लीटर	16.00	16.00	16.00	16.00	16.00

तक्ता क्रमांक - 4.2

जिल्हा:- नंदुरबार जिल्हा मुख्यालयातील महत्वाच्या वस्तूंच्या मासिक सरासरी किरकोळ किंमती

(रुपये)

अ. क्र.	वस्तूचे नाव व प्रत	परिमाण	जून 2005	जुलै 2005	ऑगस्ट 2005	सप्टेंबर 2005
(1)	(2)	(3)	(9)	(10)	(11)	(12)
1	तांदूळ	किलो	19.00	19.00	19.00	19.00
2	गहू	किलो	9.50	9.80	9.50	9.30
3	गव्हाचे पीठ	किलो	12.00	12.00	12.00	12.00
4	ज्वारी (संकरित)	किलो	5.75	6.50	6.50	6.50
5	ज्वारी (देशी)	किलो	7.50	8.30	7.50	7.30
6	बाजरी	किलो	7.10	7.50	7.50	7.00
7	काबुली चणा (अखडा)	किलो	20.00	20.00	20.00	22.00
8	हरभरा डाळ	किलो	22.00	23.60	25.00	24.40
9	तूरडाळ	किलो	28.75	31.20	32.00	30.80
10	मूगडाळ	किलो	32.00	31.60	33.50	31.20
11	उडीदडाळ	किलो	26.00	26.60	24.50	26.20
12	मसूरडाळ	किलो	25.00	25.20	24.00	24.00
13	मटकी	किलो	23.00	23.00	24.50	24.00
14	पांढरा वाटाणा	किलो	20.00	20.00	20.00	19.20
15	साबुदाणा	किलो	24.00	24.00	25.00	24.00
16	शेंगदाणे	किलो	30.00	30.60	30.00	31.00
17	रवा	किलो	12.00	12.00	12.00	12.00
18	मैदा	किलो	12.00	12.00	12.00	12.00
19	पोहे	किलो	18.00	19.00	19.00	19.00
20	साखर	किलो	18.10	18.80	19.00	19.00
21	गूळ पिवळा	किलो	18.00	18.80	18.25	19.80
22	गोडेतेल भुईमुगाचे(सुटे)	किलो	52.75	55.60	56.00	55.60
23	वनस्पती तूप (सुटे)	किलो	48.00	48.00	48.00	47.20
24	खोबरेल तेल (सुटे)	100ग्रॅम	5.60	5.60	5.60	8.00
25	म्हशीचे दूध (सुटे)	लीटर	16.00	16.00	16.00	16.00

तक्ता क्रमांक - 4.2

जिल्हा:- नंदुरबार

जिल्हा मुख्यालयातील महत्वाच्या वस्तूंच्या मासिक सरासरी किरकोळ किंमती

(रुपये)

अ. क्र.	वस्तूचे नाव व प्रत	परिमाण	ऑक्टोबर 2005	नोव्हेंबर 2005	डिसेंबर 2005	वर्षाची सरासरी	मागील वर्षाची सरासरी
(1)	(2)	(3)	(13)	(14)	(15)	(16)	(17)
1	तांदूळ	किलो	19.00	19.00	18.60	18.95	19.13
2	गहू	किलो	9.00	9.50	10.20	9.40	8.77
3	गव्हाचे पीठ	किलो	13.00	12.00	13.00	11.92	10.46
4	ज्वारी (संकरित)	किलो	6.00	6.00	6.00	6.01	5.88
5	ज्वारी (देशी)	किलो	8.00	8.00	10.50	8.44	9.70
6	बाजरी	किलो	6.60	7.50	7.80	7.03	6.54
7	काबुली चणा (अख्खा)	किलो	22.50	24.00	24.00	20.51	17.50
8	हरभरा डाळ	किलो	25.00	25.50	26.00	22.83	20.62
9	तूरडाळ	किलो	32.00	32.00	30.00	29.10	30.22
10	मूगडाळ	किलो	32.00	37.00	38.40	31.16	24.88
11	उडीदडाळ	किलो	27.25	40.00	42.40	27.71	20.33
12	मसूरडाळ	किलो	25.00	26.00	25.60	24.67	24.00
13	मटकी	किलो	23.00	24.00	24.00	22.54	19.89
14	पांढरा वाटाणा	किलो	18.00	18.00	18.20	18.78	18.00
15	साबुदाणा	किलो	24.00	25.50	26.00	24.38	23.87
16	शेंगदाणे	किलो	32.00	32.00	30.80	30.26	30.50
17	रवा	किलो	13.00	13.00	13.00	12.00	11.42
18	मैदा	किलो	13.00	13.00	13.00	12.00	11.42
19	पोहे	किलो	19.00	19.00	19.00	18.50	14.00
20	साखर	किलो	19.00	19.00	19.00	18.57	15.47
21	गूळ पिवळा	किलो	20.50	21.50	18.80	18.35	16.26
22	गोडेतेल भुईमुगाचे(सुटे)	किलो	56.75	56.75	53.00	54.28	56.67
23	वनस्पती तूप (सुटे)	किलो	44.00	46.00	43.80	47.02	50.87
24	खोबरेल तेल (सुटे)	100ॅम	8.00	8.00	8.00	6.87	8.15
25	म्हशीचे दूध (सुटे)	लीटर	16.00	16.00	16.00	16.00	15.45

तक्ता क्रमांक - 4.2

जिल्हा:- नंदुरबार

जिल्हा मुख्यालयातील महत्वाच्या वस्तूंच्या मासिक सरासरी किरकोळ किंमती

(रुपये)

अ. क्र.	वस्तूचे नाव व प्रत	परिमाण	जानेवारी 2005	फेब्रुवारी 2005	मार्च 2005	एप्रिल 2005	मे 2005
(1)	(2)	(3)	(4)	(5)	(6)	(7)	(8)
1	तांदूळ	किलो	19.00	19.00	19.00	18.80	19.00
26	म्हशीचे शुध्द तूप	किलो	180.00	180.00	180.00	180.00	180.00
27	बोकडाचे मांस	किलो	120.00	120.00	120.00	120.00	120.00
28	कोंबडी (ब्रॉयलर) न सोललेली	किलो	50.00	50.00	50.00	40.00	48.25
29	ताजे मासे (स्थानिक)	किलो	60.00	60.00	60.00	60.00	60.00
30	अंडी कोंबडीची (सुधारित)	डझन	20.00	20.00	20.00	20.00	20.00
31	आयोडीनयुक्त मीठ	किलो	8.00	8.00	8.00	8.00	8.00
32	हळद पावडर (सुटी)	100 ग्रॅम	5.00	5.00	5.00	5.00	5.00
33	गरम मसाला पावडर (स्थानिक)	100 ग्रॅम	12.00	12.00	12.00	16.00	16.00
34	बटाटे	किलो	5.50	5.00	5.00	7.00	8.00
35	कांदे	किलो	5.00	4.25	4.00	4.60	4.25
36	लसूण	100 ग्रॅम	2.50	2.50	1.90	1.50	1.50
37	केळी (जळगाव)	डझन	6.00	6.00	6.75	7.00	7.00
38	सफरचंद	किलो	40.00	40.00	40.00	56.00	67.50
39	चहापत्ती	किलो	120.00	120.00	120.00	120.00	120.00
40	रॉकेल (खु.बा.)	लीटर	12.00	12.00	12.00	12.00	12.00
41	रॉकेल (स्व.धा.दु.)	लीटर	उ.ना.	उ.ना.	उ.ना.	उ.ना.	उ.ना.
42	पेट्रोल	लीटर	41.66	41.66	41.66	41.66	41.66
43	काडेपेटी	1 नग	0.75	0.75	0.75	0.75	0.75
44	धुण्याचा साबण	250ग्रॅम	18.50	18.50	18.50	18.50	18.50
45	प्रसाधन साबण	1 वडी	13.00	13.00	13.00	13.00	13.00
46	ब्रेड (स्थानिक)	400 ग्रॅम	11.00	11.00	11.00	11.00	11.00
47	गॅस सिलिंडर (स्वयंपाकाचा)	प्रत्येकी	307.00	307.00	307.00	308.75	314.00
48	टाल्कम पावडर (पॉन्डस/तत्सम)	100 ग्रॅम	28.50	28.50	28.50	29.30	29.30
49	दुध पेस्ट (कोलगेट साधी/ तत्सम)	100 ग्रॅम	25.00	25.00	25.00	25.00	25.00
50	सोने (स्टॅण्डर्ड)	10 ग्रॅम	उ.ना.	उ.ना.	उ.ना.	उ.ना.	उ.ना.
51	चांदी	10 ग्रॅम	उ.ना.	उ.ना.	उ.ना.	उ.ना.	उ.ना.

तक्ता क्रमांक - 4.2

जिल्हा:- नंदुरबार जिल्हा मुख्यालयातील महत्वाच्या वस्तूंच्या मासिक सरासरी किरकोळ किंमती

(रुपये)

अ. क्र.	वस्तूचे नाव व प्रत	परिमाण	जून 2005	जुलै 2005	ऑगस्ट 2005	सप्टेंबर 2005
(1)	(2)	(3)	(9)	(10)	(11)	(12)
1	तांदूळ	किलो	19.00	19.00	19.00	19.00
26	म्हशीचे शुध्द तूप	किलो	180.00	180.00	180.00	180.00
27	बोकडाचे मांस	किलो	120.00	120.00	120.00	120.00
28	कोंबडी (ब्रॉयलर) न सोललेली	किलो	52.00	58.00	58.00	58.40
29	ताजे मासे (स्थानिक)	किलो	60.00	60.00	60.00	68.00
30	अंडी कोंबडीची (सुधारित)	डझन	20.00	21.60	22.00	21.20
31	आयोडीनयुक्त मीठ	किलो	8.00	8.00	8.00	8.20
32	हळद पावडर (सुटी)	100 ग्रॅम	5.00	5.00	5.00	5.00
33	गरम मसाला पावडर (स्थानिक)	100 ग्रॅम	16.00	16.00	16.00	16.00
34	बटाटे	किलो	8.00	8.00	9.50	8.00
35	कांदे	किलो	4.00	4.00	4.75	6.20
36	लसूण	100 ग्रॅम	1.50	1.80	2.00	2.00
37	केळी (जळगाव)	डझन	8.00	8.00	9.25	10.00
38	सफरचंद	किलो	77.50	100.00	40.00	34.00
39	चहापत्ती	किलो	120.00	120.00	120.00	120.00
40	रॉकेल (खु.बा.)	लीटर	12.00	12.00	12.00	12.00
41	रॉकेल (स्व.धा.दु.)	लीटर	उ.ना.	उ.ना.	उ.ना.	उ.ना.
42	पेट्रोल	लीटर	41.66	44.45	44.45	44.45
43	काडेपेटी	1 नग	0.75	0.75	0.75	0.75
44	धुण्याचा साबण	250ग्रॅम	18.50	18.50	18.50	18.50
45	प्रसाधन साबण	1 वडी	13.00	13.00	13.00	13.00
46	ब्रेड (स्थानिक)	400 ग्रॅम	11.00	11.00	11.00	11.00
47	गॅस सिलिंडर (स्वयंपाकाचा)	प्रत्येकी	314.00	314.00	314.00	314.00
48	टाल्कम पावडर (पॉन्डस/तत्सम)	100 ग्रॅम	29.30	29.30	29.30	29.30
49	दुध पेस्ट (कोलगेट साधी/ तत्सम)	100 ग्रॅम	25.00	25.00	25.00	25.00
50	सोने (स्टॅण्डर्ड)	10 ग्रॅम	उ.ना.	उ.ना.	उ.ना.	उ.ना.
51	चांदी	10 ग्रॅम	उ.ना.	उ.ना.	उ.ना.	उ.ना.

तक्ता क्रमांक - 4.2

जिल्हा:- नंदुरबार जिल्हा मुख्यालयातील महत्वाच्या वस्तूंच्या मासिक सरासरी किरकोळ किंमती

(रुपये)

अ. क्र.	वस्तूचे नाव व प्रत	परिमाण	आक्टोबर 2005	नोव्हेंबर 2005	डिसेंबर 2005	वर्षाची सरासरी	मागील वर्षाची सरासरी
(1)	(2)	(3)	(13)	(14)	(15)	(16)	(17)
1	तांदूळ	किलो	19.00	19.00	18.60	18.95	19.13
26	म्हशीचे शुध्द तूप	किलो	180.00	180.00	180.00	180.00	182.92
27	बोकडाचे मांस	किलो	120.00	120.00	120.00	120.00	106.38
28	कोंबडी (ब्रॉयलर) न सोललेली	किलो	55.00	48.50	50.00	51.00	48.08
29	ताजे मासे (स्थानिक)	किलो	65.00	67.50	70.00	62.54	59.79
30	अंडी कोंबडीची (सुधारित)	डझन	20.00	21.00	24.00	20.82	20.07
31	आयोडीनयुक्त मीठ	किलो	9.00	9.00	9.00	8.27	7.33
32	हळद पावडर (सुटी)	100 ग्रॅम	5.00	5.00	5.00	5.00	5.00
33	गरम मसाला पावडर (स्थानिक)	100 ग्रॅम	16.00	16.00	16.00	15.00	12.00
34	बटाटे	किलो	8.00	10.00	11.60	7.80	7.43
35	कांदे	किलो	11.50	13.50	10.00	6.34	5.66
36	लसूण	100 ग्रॅम	2.00	3.00	3.00	2.10	3.22
37	केळी (जळगाव)	डझन	10.00	10.00	11.20	8.27	7.80
38	सफरचंद	किलो	30.00	40.00	37.00	50.17	55.21
39	चहापत्ती	किलो	120.00	120.00	120.00	120.00	100.00
40	रॉकेल (खु.बा.)	लीटर	12.00	12.00	12.00	12.00	12.00
41	रॉकेल (स्व.धा.दु.)	लीटर	उ.ना.	उ.ना.	उ.ना.	0.00	0.00
42	पेट्रोल	लीटर	47.66	47.66	47.66	43.86	39.11
43	काडेपेटी	1 ना	0.75	0.75	0.75	0.75	0.65
44	धुण्याचा साबण	250ग्रॅम	18.50	18.50	18.50	18.50	18.00
45	प्रसाधन साबण	1 वडी	13.00	13.00	13.00	13.00	12.50
46	ब्रेड (स्थानिक)	400 ग्रॅम	11.00	11.00	11.00	11.00	11.23
47	गॅस सिलिंडर (स्वयंपाकाचा)	प्रत्येकी	314.00	314.00	314.00	311.81	278.44
48	टाल्कम पावडर (पॉन्डस/तत्सम)	100 ग्रॅम	29.00	29.00	29.00	29.09	28.50
49	दुध पेस्ट (कोलगेट साधी/ तत्सम)	100 ग्रॅम	25.00	25.00	25.00	25.00	29.51
50	सोने (स्टॅण्डर्ड)	10 ग्रॅम	उ.ना.	उ.ना.	उ.ना.	0.00	0.00
51	चांदी	10 ग्रॅम	उ.ना.	उ.ना.	उ.ना.	0.00	0.00

आधार - अर्थ व सांख्यिकी संचालनालय, मुंबई

तक्ता क्रमांक - 4.3

ग्राहक किंमतीचे निर्देशांक (पायाभूत वर्ष : 1982=100)

जिल्हा : नंदुरबार

केंद्र - जळगाव

संदर्भ - 2005-06

अ. क्र.	महिना/ वर्ष	अन्नगट	पान,सुपारी तंबाखू इ.	इंधन व दिवाबत्ती	घरबांधणी	कापड, बिछाने व पादत्राणे	संकीर्ण	सर्वसाधारण निर्देशांक
1	2	4	5	6	7	8	9	10
1	एप्रिल -05	529	836	506	360	312	662	518
2	मे -05	531	836	506	360	312	662	520
3	जून-05	532	836	507	360	314	661	520
4	जुलै-05	540	836	518	361	313	661	526
5	ऑगस्ट-05	548	836	518	361	313	661	530
6	सप्टेंबर-05	551	836	500	361	313	661	531
7	ऑक्टोबर-05	554	836	491	361	313	661	532
8	नोव्हेंबर-05	558	836	498	361	313	658	534
9	डिसेंबर-05	565	836	505	361	313	658	538
10	जानेवारी-06	555	836	524	378	313	658	535
11	फेब्रुवारी-06	561	843	524	378	313	658	539
12	मार्च-06	563	845	531	378	314	664	541
वार्षिक सरासरी		549	837	511	365	313	660	530

आधार:- कामगार आयुक्त यांचे कार्यालय, मुंबई

तक्ता क्रमांक - 4.4
किंमतीचे महत्त्वाचे निर्देशांक

जिल्हा :- नंदुरबार

संदर्भ - 2005-06

अ. क्र.	महिना / वर्ष	अखिल भारतीय घाऊक किंमत निर्देशांक (पायाभूत वर्ष 1993-94)	ग्राहक किंमत निर्देशांक							
			औद्योगिक कामगारांसाठी (पायाभूत वर्ष 1982)		महाराष्ट्र (पायाभूत वर्ष 2003)		शेतमजुरांसाठी (पायाभूत वर्ष 1986-87)		शहरी अश्रमिक कर्मचा-यांसाठी (पायाभूत वर्ष 1984-85)	
			जळगाव	अखिल भारत	ग्रामीण	नागरी	महाराष्ट्र	अखिल भारत	मुंबई	अखिल भारत
(1)	(2)	(3)	(4)	(5)	(6)	(7)	(8)	(9)	(10)	(11)
1	एप्रिल -05	191.6	518	529	105.06	105.52	348	341	439	443
2	मे-05	192.1	520	527	105.59	106.23	351	343	441	445
3	जून-05	193.2	520	529	107.11	106.97	353	345	442	448
4	जुलै-05	194.6	526	538	107.70	107.73	362	350	448	455
5	ऑगस्ट-05	195.3	530	540	108.47	108.45	366	352	450	456
6	सप्टेंबर-05	197.2	531	542	108.79	108.56	365	354	450	458
7	ऑक्टोबर-05	197.8	532	548	109.01	109.03	368	356	453	460
8	नोव्हेंबर-05	198.8	534	553	108.42	109.24	368	360	455	463
9	डिसेंबर-05	197.2	538	550	108.21	108.05	367	358	454	461
10	जानेवारी-06	196.3	535	551	107.32	107.32	363	357	453	462
11	फेब्रुवारी-06	196.4	539	551	106.86	107.22	364	357	454	461
12	मार्च-06	196.8	541	551	107.17	107.35	363	358	455	463

आधार:-1) केंद्रीय सांख्यिकीय संघटना, नवी दिल्ली. 2) आर्थिक सल्लागार, उद्योग मंत्रालय, भारत सरकार, नवी दिल्ली

3) श्रम केंद्र, भारत सरकार, सिमला 4) कामगार आयुक्त यांचे कार्यालय, मुंबई

5) अर्थ व सांख्यिकी संचालनालय, मुंबई

तक्ता क्रमांक - 5.1
गोळा केलेला जमीन महसूल

जिल्हा- नंदुरबार

संदर्भ वर्ष-2005-06

(रुपये हजार)

अ. क्र.	तालुका	जमीन महसुलाची एकूण चालू मागणी	जमीन महसुलाची थकबाकी	एकूण मागणी	सूट	निलंबित वसुलीची रक्कम	वसुली पात्र रक्कम{5-(6+7)}	प्रत्यक्ष वसुली	खातेदारांची संख्या
(1)	(2)	(3)	(4)	(5)	(6)	(7)	(8)	(9)	(10)
1	अक्कलकुवा	15	0	15	0	0	15	15	29942
2	अक्राणी	0	0	0	0	0	0	0	13631
3	तळोदा	121	0	121	0	0	121	141	15319
4	शहादा	375	0	375	0	0	375	375	56058
5	नंदुरबार	146	0	146	0	0	146	146	51632
6	नवापूर	9	0	9	0	0	9	9	39134
जिल्हा एकूण		666	0	666	0	0	666	686	205716

आधार -जिल्हाधिकारी कार्यालय,महसूल शाखा नंदुरबार

तक्ता क्रमांक - 5.2

स्थानिक स्वराज्य संस्थांचे उत्पन्न व खर्च

जिल्हा :- नंदुरबार

संदर्भ वर्ष-2005-06

(रूपये लाखात)

अ. क्र.	बाब	ग्राम-पंचायत	जिल्हा परिषद	महानगर पालिका	नगर परिषदा	कटक मंडळ
(1)	(2)	(2)	(4)	(5)	(6)	(7)
	स्थानिक स्वराज्य संस्थांची संख्या	501	1	0	4	0
अ)	जमा					
1	सुरूवातीची शिल्लक	408.56	563.72	0	564.92	0
2	चालू वर्षातील जमा					
	2.1 शासकीय अनुदाने व वर्गणी	2054.69	0	0	1040.67	0
	2.2 सव प्रकारचे कर	558.73	277.69	0	630.23	0
	2.3 इतर जमा	31.57	900.07	0	672.49	0
	2.4 एकूण (बाब 2.1 ते 2.3)	2644.99	1177.75	0	2343.39	0
	एकूण प्राप्ती (सुरूवातीची शिल्लक मिळून)	3053.55	1741.47	0	2908.31	0
ब)	खर्च					
3	चालू वर्षातील खर्च					
	3.1 सामान्य प्रशासन	170.85	52.11	0	210.22	0
	3.2 शिक्षण	1.88	2.31	0	26.96	0
	3.3 सार्वजनिक आरोग्य	260.66	31.00	0	743.83	0
	3.4 इतर	1518.55	1044.83	0	1226.94	0
	एकूण (3.1 ते 3.4)	1951.94	1130.25	0	2207.95	0
4	अखेरची शिल्लक	1101.61	611.22	0	700.36	0
	एकूण खर्च (अखेरची शिल्लक मिळून)	3053.55	1741.47	0	2908.31	0

आधार :- 1) जिल्हा परिषद, 2) ग्रामपंचायत विभाग, जिल्हा परिषद, नंदुरबार

3) महानगरपालिका/ कटक मंडळ/ नगरपरिषदा, नंदुरबार

तक्ता क्रमांक - 5.3

बँक कार्यालये, वर्गीकृत बँकांची संख्या, ठेवी व कर्जे

जिल्हा: - नंदुरबार

संदर्भ वर्ष-2005-06

अ. क्र.	तालुका	बँकांची कार्यालये असलेली गावे व शहरे	वर्गीकृत बँका (संख्या)	वर्गीकृत बँकांची शाखा कार्यालये	वर्गीकृत बँकांच्या ठेवी (लाख रुपये)
(1)	(2)	(2)	(4)	(5)	(6)
1	अक्कलकुवा	5	3	6	2432
2	अक्राणी	3	2	3	1003
3	तळोदा	4	2	5	2508
4	शहादा	10	5	12	6949
5	नंदुरबार	6	7	12	20804
6	नवापूर	6	4	7	4899
जिल्हा एकूण		34	23	45	38595

आधार :- जिल्हा अग्रणी बँक, (स्टेट बँक ऑफ इंडिया, शाखा नंदुरबार)

तक्ता क्रमांक - 5.4
अल्पबचत कार्यक्रमाची प्रगती

जिल्हा - नंदुरबार

संदर्भ वर्ष -2004-05 व 2005-06

(रुपये लाखात)

अ.क्र.	योजनेचे नाव	2005-06अखेर अल्पबचत खातेदारांची संख्या	2004-05 मधील अल्पबचत खात्यांतील गुंतवणूक		सन 2005-06 मधील अल्पबचत खात्यांतील गुंतवणूक	
			ढोबळ	निव्वळ	ढोबळ	निव्वळ
(1)	(2)	(2)	(4)	(5)	(6)	(7)
1	टपाल बचत खाते	801	254.69	19.95	277.63	(-)33.22
2	पुनरावर्ती ठेवी	14274	1649.91	295.80	1768.52	324.52
3	समयबध्द ठेवी	494	130.09	83.95	103.76	(-)7.36
4	सार्वजनिक भविष्य निर्वाह निधी					
	4.1 स्टेट बँक	185	751.67	560.06	808.94	598.77
	4.2 बँक ऑफ महाराष्ट्र	0	0	0	0	0
	4.3 टपाल खाते	90	31.57	28.11	27.93	27.50
	4.4 इतर बँका	0	0	0	0	0
5	राष्ट्रीय बचत प्रमाणपत्रे	0	281.98	75.58	252.90	5.12
6	इंदिरा विकास पत्रे	0	0	(-)107.89	0	(-)90.74
7	किसान विकास पत्रे	0	410.33	226.06	479.42	166.28
8	मासिक प्राप्ती योजना	1539	1013.43	878.85	1130.28	944.52
9	राष्ट्रीय बचत योजना-87	0	0	(-)0.67	0	(-)0.70
10	राष्ट्रीय बचत योजना-92	0	0	0	0	(-)0.25
11	इतर सर्व योजना	18	35.84	35.84	65.84	65.84
जिल्हा एकूण		17401	4559.51	2095.64	4915.22	1998.28

आधार :- सहायक संचालक (अल्पबचत), जिल्हाधिकारी कार्यालय नंदुरबार

तक्ता क्रमांक - 5.5
आयुर्विमा विषयक आकडेवारी

जिल्हा :- नंदुरबार

संदर्भ वर्ष-2005-06

अ. क्र.	बाब	परिमाण	तपशील
(1)	(2)	(2)	(4)
1	आयुर्विमा महामंडळाच्या जिल्हयातील शाखा	संख्या	2
2	चालू विमा पॉलिसी (मार्च 2006 अखेर)	संख्या	111413
3	मार्च अखेर व्यपगत विमा पॉलिसी	संख्या	67847
4	नवीन व्यवसाय (2005-06)		
	4.1 उतरविलेली विमापत्रे	संख्या	19893
	4.2 विमा रक्कम	(रु लाख)	19171.60
	4.3 विम्याचा प्रथम हप्ता रक्कम	(रु लाख)	683.58
5	जिल्हयातील विमा प्रतिनिधीची संख्या		
	5.1 एकूण विमा प्रतिनिधी	संख्या	549
	5.2 एकूण पैकी ग्रामीण विमा प्रतिनिधी	संख्या	239
	5.3 एकूण पैकी महिला विमा प्रतिनिधी	संख्या	97
	5.4 एकूण महिला प्रतिनिधीपैकी ग्रामीण महिला प्रतिनिधी	संख्या	32

आधार :- भारतीय जीवन विमा निगम, नाशिक

तक्ता क्रमांक - 6.1

जमिनीचा वापर

जिल्हा - नंदुरबार

संदर्भ वर्ष : 2005-06

अ. क्र.	तालुका	एकूण भौगोलिक क्षेत्र (हेक्टर)	जंगल व्याप्त क्षेत्र	शेतीला उपलब्ध नसलेले क्षेत्र			पडीत जमिनीव्यतिरिक्त लागवड न झालेली एकूण जमीन
				बिगर शेती वापराखालील जमीन	पडीत/ लागवडी लायक नसलेली जमीन	एकूण (5+6)	
(1)	(2)	(3)	(4)	(5)	(6)	(7)	(8)
1	अक्कलकुवा	86837	43129	3123	2098	5221	512
2	अक्राणी	77305	20390	0	0	0	0
3	तळोदा	34320	1654	6772	0	6772	0
4	शहादा	99069	0	19928	0	19928	0
5	नंदुरबार	108224	11587	0	934	934	0
6	नवापूर	97668	18063	1565	1525	3090	1863
जिल्हा एकूण		503423	94823	31388	4557	35945	2375

तक्ता क्रमांक - 6.1

जमिनीचा वापर

जिल्हा - नंदुरबार

संदर्भ वर्ष : 2005-06

अ. क्र.	तालुका	पडीत जमीन			निव्वळ क्षेत्र	एकापेक्षा अधिक (दुसोटा क्षेत्र)	लागवडी खालील एकूण क्षेत्र (12+13)	लागवडी-लायक क्षेत्र(8+11+12)
		चालू पड	इतर पड	एकूण पड (4+10)				
(1)	(2)	(9)	(10)	(11)	(12)	(13)	(14)	(15)
1	अक्कलकुवा	10	1210	1230	35781	3205	38986	37523
2	अक्राणी	0	1379	1379	18077	370	18447	19456
3	तळोदा	46	2849	2895	23674	1389	25063	26569
4	शहादा	0	0	0	78505	6926	85431	78505
5	नंदुरबार	200	15028	15228	78797	2170	80967	94025
6	नवापूर	0	0	0	59705	759	60464	61568
जिल्हा एकूण		256	20466	20732	294539	14819	309358	317646

आधार- जिल्हा त्र तू व पिक अहवाल

तक्ता क्रमांक - 6.2
निरनिराळ्या पिकाखालील क्षेत्र

जिल्हा - नंदुरबार

संदर्भ वर्ष : 2005-06(क्षेत्र हेक्टर)

अ. क्र.	तालुका	तांदूळ	गहू	खरीप ज्वारी	रब्बी ज्वारी	एकूण ज्वारी	बाजरी	मका
(1)	(2)	(3)	(4)	(5)	(6)	(7)	(8)	(9)
1	अवकलकुवा	5228	438	6329	4532	10861	12	4689
2	अक्राणी	269	65	5910	45	5955	859	2350
3	तळोदा	538	613	4213	2935	7148	0	1279
4	शहादा	485	2537	7890	6949	14839	4283	3899
5	नंदुरबार	3366	1335	12201	6784	18985	12043	6122
6	नवापूर	19501	1560	8249	2069	10318	207	1566
	जिल्हा एकूण	29387	6548	44792	23314	68106	17404	19905

तक्ता क्रमांक - 6.2
निरनिराळ्या पिकाखालील क्षेत्र

जिल्हा - नंदुरबार

संदर्भ वर्ष : 2005-06(क्षेत्र हेक्टर)

अ. क्र.	तालुका	वरी	नाचणी	राळा	बंदी	भादली	इतर तृण धान्ये	एकूण तृण धान्ये
(1)	(2)	(10)	(11)	(12)	(13)	(14)	(15)	(16)
1	अक्कलकुवा	0	1905	0	3010	142	538	26823
2	अक्राणी	0	0	1240	0	0	2495	13233
3	तळोदा	0	0	0	0	0	2935	12513
4	शहादा	0	0	0	0	0	152	26195
5	नंदुरबार	0	0	0	0	0	0	41851
6	नवापूर	0	0	390	467	0	969	34978
जिल्हा एकूण		0	1905	1630	3477	142	7089	155593

तक्ता क्रमांक - 6.2
निरनिराळ्या पिकाखालील क्षेत्र

जिल्हा - नंदुरबार

संदर्भ वर्ष : 2005-06(क्षेत्र हेक्टर)

अ. क्र.	तालुका	हरभरा	तूर	मूग	उडीद	कुळीथ	मठ	वाल
(1)	(2)	(17)	(18)	(19)	(20)	(21)	(22)	(23)
1	अक्कलकुवा	786	4028	125	872	25	9	0
2	अक्राणी	324	440	15	1523	860	0	0
3	तळोदा	125	2228	865	1195	0	0	0
4	शहादा	2410	6790	7380	3112	110	63	0
5	नंदुरबार	2331	996	4278	3671	0	595	0
6	नवापूर	939	5418	1901	5789	0	160	0
जिल्हा एकूण		6915	19900	14564	16162	995	827	0

तक्ता क्रमांक - 6.2
निरनिराळ्या पिकाखालील क्षेत्र

जिल्हा - नंदुरबार

संदर्भ वर्ष : 2005-06(क्षेत्र हेक्टर)

अ. क्र.	तालुका	वाटाणा	इतर कडधान्ये	एकूण कडधान्ये	एकूण अन्नधान्ये	ऊस	मिरची	इतर मसाल्याचे पदार्थ
(1)	(2)	(24)	(25)	(26)	(27)	(28)	(29)	(30)
1	अक्कलकुवा	0	205	6050	32873	35	150	174
2	अक्राणी	0	249	3411	16644	0	25	0
3	तळोदा	0	1328	5741	18254	3145	212	0
4	शहादा	121	2083	22069	48264	2730	2410	1130
5	नंदुरबार	0	5678	17549	59400	181	2621	0
6	नवापूर	0	938	15145	50123	12785	295	0
जिल्हा एकूण		121	10481	69965	225558	18876	5713	1304

तक्ता क्रमांक - 6.2
निरनिराळ्या पिकाखालील क्षेत्र

जिल्हा - नंदुरबार

संदर्भ वर्ष : 2005-06(क्षेत्र हेक्टर)

अ. क्र.	तालुका	एकूण मसाल्याचे पदार्थ	आंबा	काजू / केळी	इतर फळे	भाजीपाला	कांदे	टोमॅटो
(1)	(2)	(31)	(32)	(33)	(34)	(35)	(36)	(37)
1	अक्कलकुवा	324	17	444	0	551	0	0
2	अक्राणी	25	0	0	0	0	0	0
3	तळोद्री	212	0	560	0	0	10	0
4	शहादा	3540	45	1622	0	0	370	0
5	नंदुरबार	2621	0	2909	0	0	765	0
6	नवापूर	295	0	0	2	0	15	0
जिल्हा एकूण		7017	62	5535	2	551	1160	0

तक्ता क्रमांक - 6.2
निरनिराळ्या पिकाखालील क्षेत्र

जिल्हा - नंदुरबार

संदर्भ वर्ष : 2005-06(क्षेत्र हेक्टर)

अ. क्र.	तालुका	एकूण भाजी-पाला	संकीर्ण खाद्य पिके	एकूण खाद्य पिके	कापूस	अंबाडी	इतर तंतू पिके
(1)	(2)	(38)	(39)	(40)	(41)	(42)	(43)
1	अक्कलकुवा	551	0	34209	1088	211	0
2	अक्राणी	0	0	16669	10	10	12
3	तळोदा	10	0	19036	3318	65	0
4	शहादा	370	52	53893	26715	5	149
5	नंदुरबार	765	0	65695	13842	0	0
6	नंवापूर	15	0	50435	5142	18	0
जिल्हा एकूण		1711	52	239937	50115	309	161

तक्ता क्रमांक - 6.2
निरनिराळया पिकाखालील क्षेत्र

जिल्हा - नंदुरबार

संदर्भ वर्ष : 2005-06(क्षेत्र हेक्टर)

अ. क्र.	तालुका	एकूण तंतू पिके	भुईमूग	तीळ	नारळ	सूर्यफूल	जवस
(1)	(2)	(44)	(45)	(46)	(47)	(48)	(49)
1	अक्कलकुवा	1299	410	50	0	1870	0
2	अक्राणी	32	1560	5	0	26	0
3	तळोबा	3383	124	0	0	1693	0
4	शहादा	26869	610	475	0	220	0
5	नंदुरबार	13842	219	0	0	860	0
6	नवापूर	5160	3172	205	0	321	0
जिल्हा एकूण		50585	6095	735	0	4990	0

तक्ता क्रमांक - 6.2
निरनिराळ्या पिकाखालील क्षेत्र

जिल्हा - नंदुरबार

संदर्भ वर्ष : 2005-06(क्षेत्र हेक्टर)

अ. क्र.	तालुका	कारळे / सोयाबीन	इतर गळीत धान्ये	एकूण गळीत धान्ये	इतर औषधी व मादक पदार्थ	आयुर्वेदिक व मादक पदार्थाची पिके	एकूण औषधी व मादक पदार्थ
(1)	(2)	(50)	(51)	(52)	(53)	(54)	(55)
1	अक्कलकुवा	682	466	3478	0	0	0
2	अक्राणी	140	15	1746	0	0	0
3	तळोदा	786	41	2644	0	0	0
4	शहादा	1726	596	3627	682	0	682
5	नंदुरबार	351	0	1430	0	0	0
6	नवापूर	1108	0	4806	63	0	63
जिल्हा एकूण		4793	1118	17731	745	0	745

तक्ता क्रमांक - 6.2
निरनिराळ्या पिकाखालील क्षेत्र

जिल्हा - नंदुरबार

संदर्भ वर्ष : 2005-06(क्षेत्र हेक्टर)

अ. क्र.	तालुका	एकूण चारा पिके	संकीर्ण अखाद्य पिके	एकूण अखाद्य पिके	लागवडी खालील एकूण क्षेत्र	दुसोटा क्षेत्र	लागवडी खालील निव्वळ क्षेत्र
(1)	(2)	(56)	(57)	(58)	(59)	(60)	(61)
1	अक्कलकुवा	0	0	4777	38986	3205	35781
2	अक्राणी	0	0	1778	18447	370	18077
3	तळोदा	0	0	6027	25063	1389	23674
4	शहादा	360	0	31538	85431	6926	78505
5	नंदुरबार	0	0	15272	80967	2170	78797
6	नवापूर	0	0	10029	60464	759	59705
जिल्हा एकूण		360	0	69421	309358	14819	294539

आधार- जिल्हा ज तू व पिक अहवाल

तक्ता क्रमांक - 6.3

मुख्य पिकांचे दर हेक्टरी अंदाजित उत्पादन

जिल्हा - नंदुरबार

संदर्भ वर्ष : 2005-06

1] प्रति हेक्टरी उत्पादन - किलो मध्ये

2] एकूण उत्पादन -- "00" मे. टन मध्ये

अ. क्रं.	पिकाचे नाव	प्रति हेक्टरी उत्पादन	एकूण उत्पादन	अ. क्रं.	पिकाचे नाव	प्रति हेक्टर उत्पादन	एकूण उत्पादन
(1)	(2)	(3)	(4)	(1)	(2)	(3)	(4)
1	तांदूळ	1568	309	17	सुर्यफूल	913	3
2	गहू	2022	243	18	भुईमूग	750	12
3	ज्वारी	1295	172	19	मोहरी	0	0
4	बाजरी	764	103	20	तीळ	313	2.
5	बाली	0	0	21	एरंडी	0	0
6	मका	2001	446	22	ऊस	3560	64
7	नाचणी	876	2	23	सोयाबीन	1391	88
8	इतर धान्ये	0	0	24	कापूस	246	504
9	एकूण धान्ये	950	1379	25	ताग	0	0
10	हरभरा	715	118	26	मेस्ता[अंबाडी]	0	0
11	तूर	458	109	27	तंबाखू	0	0
12	उडीद	467	76	28	औषधी पदार्थ	0	0
13	मूग	382	58	29	सुंठ [आले]	981	1
14	मसूर	0	0	30	मिरची [लाल]	860	23
15	इतर कडधान्ये	300	24	31	हळद	0	0
16	एकूण कडधान्ये	421	267	32	बटाटे	0	0

टीप - 1) उसाचे उत्पादन ड्रेस्ड केनच्या स्वरूपात आहे.

2) बाब 26 मेस्ता: 1 गासडी = 180 कि.ग्रॅ.

3) कापसाचे उत्पादन "00" गाठीच्या स्वरूपात आहे. 1 गासडी = 170 कि.ग्रॅ.

4) उत्पादन अत्यल्प असल्यासे निरंक द्यावे.

आधार - कृषि आयुक्तालय, पुणे

तक्ता क्रमांक - 6.4

निवडक केंद्रातील पर्जन्य दिवसांची संख्या व एकूण पर्जन्य

जिल्हा - नंदुरबार

संदर्भ वर्ष 2006

(पर्जन्य - मि.मी.)

अ. क्र.	तालुका / केंद्र	सरासरी		वर्ष 2006 मधील		सरासरीच्या तुलनेत वर्षातील पर्जन्याची टक्केवारी
		पर्जन्य दिवस (संख्या)	पर्जन्य	पर्जन्य दिवसांची संख्या	पर्जन्य	
(1)	(2)	(3)	(4)	(5)	(6)	(8)
1	अक्कलकुवा	70	1171	70	1423	121.52
2	अक्राणी	64	924	76	1391	150.54
3	तळोदा	55	1099	65	1218	110.83
4	शहादा	51	571	70	914	160.07
5	नंदुरबार	57	1282	61	1014	79.10
6	नवापूर	69	2108	69	1242	58.92

आधार : जिल्हाधिकारी कार्यालय (टंचाई शाखा) नंदुरबार

तक्ता क्रमांक - 6.5

विविध साधनांखालील ओलिताचे क्षेत्र

जिल्हा - नंदुरबार

संदर्भ वर्ष : (2005-06-

(क्षेत्र - हेक्टर)

अ. क्र.	तालुका	ओलिताखालील क्षेत्र		ओलिता खालील निव्वळ क्षेत्र(3+4)	ओलिता खालील स्थूल क्षेत्र	एकूण लागवडी खालील स्थूल क्षेत्र	ओलिता खालील स्थूल क्षेत्राची लागवडीखालील स्थूल क्षेत्राशी टक्केवारी
		पृष्ठभागीय	विहिरी				
(1)	(2)	(3)	(4)	(5)	(6)	(7)	(8)
1	अक्कलकुवा	523	267	790	7482	38986	19.19%
2	अक्राणी	0	204	204	3502	18447	18.98%
3	तळोदा	2025	4069	6094	7766	25063	30.99%
4	शहादा	9639	13509	23148	45947	85431	53.78%
5	नंदुरबार	742	5417	6159	10640	80967	13.14%
6	नवापूर	9392	1059	10451	22565	60464	37.32%
एकूण		22321	24525	46846	97902	309358	31.65%

आधार - जिल्हा ऋतू व पिके अहवाल

तक्ता क्रमांक - 6.6
निरनिराळया पिकाचे ओलिताचे क्षेत्र

जिल्हा - नंदुरबार

संदर्भ वर्ष : 2005-06(क्षेत्र हेक्टर)

अ. क्र.	तालुका	तांदूळ	गहू	खरीप ज्वारी	रब्बी ज्वारी	एकूण ज्वारी	बाजरी
(1)	(2)	(3)	(4)	(5)	(6)	(7)	(8)
1	अक्कलकुवा	468	438	0	3629	3629	0
2	अक्राणी	261	65	0	15	15	810
3	तळोदा	458	613	0	1210	1210	0
4	शहादा	396	2537	0	2750	2750	2620
5	नंदुरबार	230	1335	0	810	810	110
6	नवापूर	170	1560	0	1870	1870	125
जिल्हा एकूण		1983	6548	0	10284	10284	3665

तक्ता क्रमांक - 6.6
निरनिराळ्या पिकाचे ओलिताचे क्षेत्र

जिल्हा - नंदुरबार

संदर्भ वर्ष : 2005-06(क्षेत्र हेक्टर)

अ. क्र.	तालुका	मका	नाचणी	इतर तृण धान्ये	एकूण तृण धान्ये	हरभरा	तूर
(1)	(2)	(9)	(10)	(11)	(12)	(13)	(14)
1	अक्कलकुवा	0	0	0	4535	935	0
2	अक्राणी	452	0	0	1603	312	0
3	तळोदा	0	0	0	2281	120	0
4	शहादा	3312	0	0	11615	1510	0
5	नंदुरबार	12	0	0	2497	522	0
6	नवापूर	1153	0	0	4878	35	0
जिल्हा एकूण		4929	0	0	27409	3434	0

तक्ता क्रमांक - 6.6
निरनिराळ्या पिकाचे ओलिताचे क्षेत्र

जिल्हा - नंदुरबार

संदर्भ वर्ष : 2005-06(क्षेत्र हेक्टर)

अ. क्र.	तालुका	वाटाणा	इतर कडधान्ये	एकूण कडधान्ये	एकूण अन्नधान्ये	ऊस	एकूण मसाल्याचे पदार्थ
(1)	(2)	(15)	(16)	(17)	(18)	(19)	(20)
1	अक्कलकुवा	0	0	935	5470	35	69
2	अक्राणी	0	0	312	1915	0	22
3	तळोदा	0	0	120	2401	3145	210
4	शहादा	0	2010	3520	15135	2730	2350
5	नंदुरबार	0	0	522	3019	181	2562
6	नवापूर	0	850	885	5763	12785	295
जिल्हा एकूण		0	2860	6294	33703	18876	5508

तक्ता क्रमांक - 6.6

निरनिराळया पिकाचे ओलिताचे क्षेत्र

जिल्हा - नंदुरबार

संदर्भ वर्ष : 2005-06(क्षेत्र हेक्टर)

अ. क्र.	तालुका	एकूण फळे	एकूण भाजीपाला	संकीर्ण खाद्यपिके	एकूण खाद्यपिके	कापूस	इतर तंतू पिके
(1)	(2)	(21)	(22)	(23)	(24)	(25)	(26)
1	अक्कलकुवा	444	551	0	6569	465	0
2	अक्राणी	0	0	0	1937	4	9
3	तळोदा	560	10	0	6326	510	0
4	शहादा	1622	370	52	22259	23688	0
5	नंदुरबार	2909	765	0	9436	899	0
6	नवापूर	2	15	0	18860	3540	0
जिल्हा एकूण		5537	1711	52	65387	29106	9

तक्ता क्रमांक - 6.6
निरनिराळ्या पिकाचे ओलिताचे क्षेत्र

जिल्हा - नंदुरबार

संदर्भ वर्ष : 2005-06(क्षेत्र हेक्टर)

अ. क्र.	तालुका	एकूण तंतू पिके	भुईमूग	जवस/सूर्यफूल	करडई	इतर गळिताची पिके	एकूण गळिताची पिके
(1)	(2)	(27)	(28)	(29)	(30)	(31)	(32)
1	अक्कलकुवा	465	336	112	0	0	448
2	अक्राणी	13	1520	19	0	13	1552
3	तळोदा	510	110	820	0	0	930
4	शहादा	23688	525	170	0	510	0
5	नंदुरबार	899	195	110	0	0	305
6	नवापूर	3540	153	12	0	0	165
जिल्हा एकूण		29115	2839	1243	0	523	3400

तक्ता क्रमांक - 6.6
निरनिराळ्या पिकाचे ओलिताचे क्षेत्र

जिल्हा - नंदुरबार

संदर्भ वर्ष : 2005-06(क्षेत्र हेक्टर)

अ. क्र.	तालुका	तंबाखू	इतर औषधी व मादक पदार्थ	एकूण औषधी व मादक पदार्थ	चा-याची पिके	संकीर्ण अखाद्य पिके	एकूण अखाद्य पिके	ओलिता- खालील एकूण क्षेत्र
(1)	(2)	(33)	(34)	(35)	(36)	(37)	(38)	(39)
1	अक्कलकुवा	0	0	0	0	0	913	7482
2	अक्राणी	0	0	0	0	0	1565	3502
3	तळोदा	0	0	0	0	0	1440	7766
4	शहादा	0	0	0	0	0	23688	45947
5	नंदुरबार	0	0	0	0	0	1204	10640
6	नवापूर	0	0	0	0	0	3705	22565
जिल्हा एकूण		0	0	0	0	0	32515	97902

आधार- 1) जिल्हा अ तू व पिक अहवाल

तक्ता क्रमांक - 6.7

सिंचन विहिरी

जिल्हा - नंदुरबार

संदर्भ वर्ष : 2005-06

अ. क्र.	तालुका	सिंचन विहिरीची एकूण संख्या	वापरात असलेल्या विहिरीवर बसविलेले		वापरात नसलेल्या सिंचन विहिरीची संख्या
			डिझेल पंप (संख्या)	विद्युत पंप (संख्या)	
(1)	(2)	(3)	(4)	(5)	(6)
1	अक्कलकुवा	1193	104	1690	461
2	अक्राणी	92	49	62	34
3	तळोदा	2420	85	1231	64
4	शहादा	4168	62	3610	71
5	नंदुरबार	12271	685	10390	263
6	नवापूर	174	290	336	27
जिल्हा एकूण		20318	1275	17319	920

आधार - जिल्हा ऋतू व पिके अहवाल

तक्ता क्रमांक - 6.8
कूपनलिका, हातपंप व विद्युत पंप

जिल्हा - नंदुरबार

संदर्भ वर्ष : 2005-06

अ. क्र.	तालुका	2005-06 वर्षातील			मार्च 2006 अखेर	
		यशस्वी कूपनलिकांची संख्या	बसविलेल्या हातपंपांची संख्या	बसविलेल्या विद्युतपंपांची संख्या	चालू असलेल्या हातपंपांची संख्या	चालू असलेल्या विद्युतपंपांची संख्या
(1)	(2)	(3)	(4)	(5)	(6)	(7)
1	अक्कलकुवा	107	95	0	831	19
2	अक्राणी	82	74	0	755	4
3	तळोदा	60	60	0	341	82
4	शहादा	22	20	0	578	213
5	नंदुरबार	11	11	0	722	136
6	नवापूर	26	22	0	1075	38
जिल्हा एकूण		308	282	0	4302	492

आधार - उप अभियंता (यांत्रिकी) भूजल सर्वेक्षण व विकास यंत्रणा, जि.प.नंदुरबार

तक्ता क्रमांक - 6.9
लघुपाटबंधा-यांची कामे

जिल्हा - नंदुरबार

संदर्भ वर्ष : 2005-06(क्षेत्र हेक्टर)

अ.क्र.	बाब/ तालुका	अक्कलकुवा	अक्राणी	तळोदा	शहादा	नंदुरबार	नवापूर	एकूण जिल्हा	
(1)	(2)	(3)	(4)	(5)	(6)	(7)	(8)	(9)	
1	संदर्भ वर्षात पूर्ण झालेल्या कामांची संख्या	जिल्हा परिषद	14	30	4	52	117	73	290
		राज्य	4	2	5	9	11	13	44
		सहकारी	2	0	4	8	5	6	25
		एकूण	20	32	13	69	133	92	359
2	मार्च 2006 अखेर पूर्ण कामांची संख्या	जिल्हा परिषद	5	17	3	49	106	70	250
		राज्य	3	2	4	7	10	12	38
		सहकारी	2	0	4	8	5	6	25
		एकूण	10	19	11	64	121	88	313
3	मार्च 2006 अखेर वापरात असलेल्या कामांची संख्या	जिल्हा परिषद	5	17	3	49	106	70	250
		राज्य	3	2	4	7	10	12	38
		सहकारी	2	0	4	8	5	6	25
		एकूण	10	19	11	64	121	88	313
4	वापरात असलेल्या कामांचे लाभक्षेत्र (हेक्टर)	जिल्हा परिषद	69	74	16	210	495	325	1189
		राज्य	1199	107	791	2332	2967	4358	11754
		सहकारी	0	0	0	0	0	0	0
		एकूण	1268	181	807	2542	3462	4683	12943
5	वापरात असलेल्या कामांखालील निव्वळ ओलित क्षेत्र (हेक्टर)	जिल्हा परिषद	0	0	0	0	0	0	0
		राज्य	572	23	367	1478	1589	892	4921
		सहकारी	11	0	0	57	15	0	83
		एकूण	583	23	367	1535	1604	892	5004

आधार -1) कार्यकारी अभियंता लघुपाटबंधा जिल्हा, प.नंदुरबार

2) कार्यकारी अभियंता ल. पा. (स्थानिक स्तर) भाग क्र. 1 व 2 धुळे

3) जिल्हा उपनिबंधक सह.संस्था नंदुरबार

तक्ता क्रमांक - 6.10
मोठे व मध्यम पाटबंधारे प्रकल्प

जिल्हा - नंदुरबार

संदर्भ वर्ष : 2005-06(क्षेत्र हेक्टर)

अ. क्र.	बाब	मध्यम प्रकल्प			
		रंगावली	कोरडी	देहली	
(1)	(2)	(3)	(4)	(5)	
1	प्रकल्प ज्या तालुक्यात आहे त्या तालुक्याचे नाव	नवापूर	नवापूर	अ. कुवा	
2	अ) काम पूर्ण झाल्याचे वर्ष	1982	0	0	
	ब) अपूर्ण असल्यास काम पूर्ण होण्याचे अपेक्षित वर्ष	0	2009	2009	
	क) प्रकल्पाचा अंदाजे खर्च रु. लाखात	788.85	3960.00	8400.00	
	धरण				
3	धरणाची उंची (मी)				
	अ) मंजूर झालेली	25.63	27.75	33.30	
	ब) पूर्ण झालेली	25.63	0.00	0.00	
4	कालवा				
	अ) मंजूर झालेली लांबी (किमी)	27.86	12.00	11.46	
	ब) पूर्ण झालेली लांबी (किमी)	27.86	0	8.00	
5	कमाल क्षमता (द.ल.घ.मी.)	15.02	11.49	19.08	
6	31.03.2006 रोजी प्रत्यक्ष साठा (द.ल.घ.मी.)	6.84	0	0	
7	एकूण लाभक्षेत्र (हेक्टर)	6337	4888	4857	
8	लाभक्षेत्राखालील लागवडी लायक क्षेत्र (हेक्टर)	5130	4106	3706	
9	प्रकल्प पूर्ण झाल्यावर ओलिताखाली येणारे क्षेत्र (हेक्टर)	3134	2613	3165	
10	2005-06 मधील ओलिताखाली असलेले क्षेत्र (हेक्टर)	बारमाही	1477	0	0
		हंगामी	1477	0	0

तक्ता क्रमांक - 6.10
मोठे व मध्यम पाटबंधारे प्रकल्प

जिल्हा - नंदुरबार

संदर्भ वर्ष : 2005-06(क्षेत्र हेक्टर)

अ. क्र.	बाब			
		नागन भरडू	दरा	शिवण
(1)	(2)	(6)	(7)	(8)
1	प्रकल्प ज्या तालुक्यात आहे त्या तालुक्याचे नाव	नवापूर	शहादा	नंदुरबार
2	अ) काम पूर्ण झाल्याचे वर्ष	0	0	0
	ब) अपूर्ण असल्यास काम पूर्ण होण्याचे अपेक्षित वर्ष	2008	2008	2007
	क) प्रकल्पाचा अंदाजे खर्च रु. लाखात	6286.25	3738.17	2889.22
	धरण			
3	धरणाची उंची (मी)			
	अ) मंजूर झालेली	30.00	42.84	31.32
	ब) पूर्ण झालेली	0.00	0.00	31.32
4	कालवा			
	अ) मंजूर झालेली लांबी (किमी)	23.35	4.30	5.04
	ब) पूर्ण झालेली लांबी (किमी)	0	0	0
5	कमाल क्षमता (द.ल.घ.मी.)	25.15	14.76	24.19
6	31.03.2006 रोजी प्रत्यक्ष साठा (द.ल.घ.मी.)	0	0	7
7	एकूण लाभक्षेत्र (हेक्टर)	3985	4404	5395
8	लाभक्षेत्राखालील लागवडी लायक क्षेत्र (हेक्टर)	3427	3523	4299
9	प्रकल्प पूर्ण झाल्यावर ओलिताखाली यणार क्षेत्र (हेक्टर)	2486	2299	3395
10	2005-06 मधील ओलिताखाली असलेले क्षेत्र (हेक्टर)	बारमाही	0	0
		हंगामी	0	0

तक्ता क्रमांक - 6.10
मोठे व मध्यम पाटबंधारे प्रकल्प

जिल्हा - नंदुरबार

संदर्भ वर्ष : 2005-06(क्षेत्र हेक्टर)

अ. क्र.	बाब			
		सारंगखेडा	गोमाई	प्रकाशा बॅरेज
(1)	(2)	(9)	(10)	(11)
1	प्रकल्प ज्या तालुक्यात आहे त्या तालुक्याचे नाव	शहादा	शहादा	शहादा
2	अ) काम पूर्ण झाल्याचे वर्ष	0	0	0
	ब) अपूर्ण असल्यास काम पूर्ण होण्याचे अपेक्षित वर्ष	2008	2009	2009
	क) प्रकल्पाचा अंदाजे खर्च रु. लाखात	2179.00	11400.00	21083.00
	धरण			
3	धरणाची उंची (मी)			
	अ) मंजूर झालेली	36.50	23.38	27.73
	ब) पूर्ण झालेली	20.00	0.00	27.73
4	कालवा			
	अ) मंजूर झालेली लांबी (किमी)	0	18.30	0
	ब) पूर्ण झालेली लांबी (किमी)	0	0	0
5	कमाल क्षमता (द.ल.घ.मी.)	92.19	11.49	19.08
6	31.03.2006 रोजी प्रत्यक्ष साठा (द.ल.घ.मी.)	0	0	0
7	एकूण लाभक्षेत्र (हेक्टर)	10825	4888	4857
8	लाभक्षेत्राखालील लागवडी लायक क्षेत्र (हेक्टर)	9742	4106	3706
9	प्रकल्प पूर्ण झाल्यावर ओलिताखाली येणारे क्षेत्र (हेक्टर)	8768	2613	3165
10	2005-06 मधील ओलिताखाली असलेले क्षेत्र (हेक्टर)	बारमाही	0	0
		हंगामी	0	0

आधार: अघीक्षक अभियंता, पाटबंधारे मंडळधुळे

तक्ता क्रमांक 6.11

वहीतीधारणनेचा प्रकार आणि क्षेत्रफळ गटानुसार वर्गीकरण

जिल्हा नंदुरबार

संदर्भ वर्ष
-2005-2006

अ. क्र.	बाब		क्षेत्रफळ गट हेक्टर (आकार वर्ग)							एकूण
			0.0 ते 0.5	0.5 ते 1.0	1.0 ते 2.0	2.0 ते 5.0	5.0 ते 10.0	10.0 ते 20.0	20.0 व अधिक	
2	(2)		(3)	(4)	(5)	(6)	(7)	(8)	(9)	(10)
1	वैयक्तिक धारण	संख्या	14279	41825	95862	86759	22991	2982	177	264875
		क्षेत्रफळ	4635	31875	141793	263526	152741	37382	5380	637332
2	संयुक्त धारण	संख्या	3391	3798	7235	9750	4669	943	81	29867
		क्षेत्रफळ	744	2847	10687	31454	31770	11995	2739	92236
3	संस्था धारण	संख्या	40	71	102	122	65	54	41	495
		क्षेत्रफळ	11	54	156	428	437	753	2386	4225
4	एकूण धारण	संख्या	17710	45694	103199	96631	27725	3979	299	295237
		क्षेत्रफळ	5390	34776	152636	295408	184948	50130	10505	733793
5	पूर्णपणे ओलिताखालील	संख्या	4643	3497	1134	721	25	0	6	10026
		क्षेत्रफळ	574	1836	4705	4301	796	60	0	12272
6	पूर्णपणे जिराईत धारण	संख्या	13813	39440	87836	76331	19650	2801	154	240025
		क्षेत्रफळ	4362	29267	124594	215616	117306	28964	4616	524725
7	अंशतः ओलिता खालील धारण क्षेत्र	संख्या	521	3336	11297	17955	7577	1159	145	41990
		क्षेत्रफळ	190	2481	16416	54226	47217	13251	3721	137502
		ओलिता खालील	99	1202	6406	16273	11133	2357	481	37951
8	एकूण पिकाखालील क्षेत्र	ओलिता खालील	764	4317	21121	58527	48013	13311	3721	149774
		जिराईत	4362	29267	124594	215616	117306	28964	4616	524725
		एकूण	5126	33584	145715	274143	165319	42275	8337	674499

आधार - कृषि गणना -1990-91

तक्ता क्रमांक - 6.12
कृषि अवजारे

जिल्हा - नंदुरबार

संदर्भ वर्ष : 2003
(परिमाण - संख्या)

अ. क्र.	तालुका	नांगरांची संख्या		बैल गाड्यांची संख्या	उसाचे चरक		ओलितासाठी		ट्रॅक्टर संख्या
		लाकडी	लोखंडी		शक्तीवर चालणारे	बैल मदतीने चालणारे	तेलावर चालणारे पंप	विद्युत पंप	
(1)	(2)	(3)	(4)	(5)	(6)	(7)	(8)	(9)	(10)
1	अक्कलकुवा	19018	512	656	0	5	123	480	47
2	अक्राणी	15517	3881	1040	0	0	649	588	0
3	तळोदा	4094	1263	2269	3	41	64	1331	298
4	शहादा	5957	2050	3121	0	0	0	5168	983
5	नंदुरबार	6098	2955	4411	0	0	286	2123	507
6	नवापूर	18856	360	3213	0	0	5	2719	164
जिल्हा एकुण		69540	11021	14710	3	46	1127	12409	1999

आधार - पशु गणना 2003

तक्ता क मांक 6.13

पशूधन

जिल्हा- नंदुरबार

संदर्भ वर्ष
2003

अ. क्र.	तालुका	विदेशी /संकरित गाई व बैल				
		अडीच वर्षांवरील बैल				
		केवळ पैदाशी- करिता ठेवलेले वळू	पैदाशी व कामा करिता उपयोगात आणलेले	केवळ कामा- करिता उपयोगात आणलेले	पैदाशीसाठी अथवा कामासाठी उपयोगात न आणलेले	एकूण 3 ते 6
(1)	(2)	(3)	(4)	(5)	(6)	(7)
1	अक्कलकुवा	2	19	22	0	43
2	अक्राणी	9	0	1	0	10
3	तळोदा	28	119	113	9	269
4	शहादा	66	80	1391	50	1587
5	नंदुरबार	86	6	359	72	523
6	नवापूर	0	16	16	0	32
जिल्हा एकूण		191	240	1902	131	2464

तक्ता क्र मांक 6.13

पशुधन

जिल्हा- नंदुरबार
2003

संदर्भ वर्ष
2003

अ. क्र.	तालुका	विदेशी / संकरित गाई व बैल					विदेशी संकरित अडीच वर्षा पर्यंतची वासरे	एकूण विदेशी संकरित गाई व बैल
		दुभल्या	एकदाही न व्यायलेल्या व आटलेल्या	इतर	एकूण (8+9+10)			
(1)	(2)	(8)	(9)	(10)	(11)	(12)	(13)	
1	अक्कलकुवा	88	67	0	155	66	264	
2	अक्राणी	1	0	0	1	12	23	
3	तळोदा	461	326	0	787	327	1383	
4	शहादा	1531	1283	19	2833	869	5289	
5	नंदुरबार	1472	1179	14	2665	686	3874	
6	नवापूर	80	40	0	120	33	185	
जिल्हा एकूण		3633	2895	33	6561	1993	11018	

तक्ता क मांक 6.13

पशूधन

जिल्हा- नंदुरबार

संदर्भ वर्ष

2003

अ. क्र.	तालुका	देशी गाई व बैल						
		तीन वर्षावरील बैल					तीन वर्षावरील गाई	
		केवळ पैदाशी करिता ठेवलेले वळू	पैदाशी व कामा करिता उपयोगात आणलेले	केवळ कामा करिता उपयोगात आणलेले	इतर	एकूण (14 ते 17)	दुभत्या	आटलेल्या व एकदाही न व्याय- लेल्या
(1)	(2)	(14)	(15)	(16)	(17)	(18)	(19)	(20)
1	अक्कलकुवा	419	2998	38040	80	41537	7594	13954
2	अक्राणी	615	1165	39184	177	41141	10204	7065
3	तळोदा	399	2294	15277	140	18110	6436	6666
4	शहादा	928	936	28264	245	30373	8730	10149
5	नंदुरबार	675	10	22085	42	22812	4761	5815
6	नवापूर	213	849	48993	20	50075	13018	19979
जिल्हा एकूण		3249	8252	191843	704	204048	50743	63628

तक्ता क मांक 6.13

पशुधन

जिल्हा- नंदुरबार

संदर्भ वर्ष

2003

अ. क्र.	तालुका	देशी गाई व बैल				विदेशी/ संकरित व देशी एकूण गाई व बैल (13+24)
		तीन वर्षावरील गाई		तीन वर्ष व त्या खालील देशी वासरे	एकूण देशी गाई व बैल (18+22+23)	
		इतर	एकूण गाई (19 ते 21)			
(1)	(2)	(21)	(22)	(23)	(24)	(25)
1	अक्कलकुवा	140	21688	8852	72077	72341
2	अक्राणी	0	17269	5542	63952	63975
3	तळोदा	62	13164	7106	38380	39763
4	शहादा	311	19190	11299	60862	66151
5	नंदुरबार	4	10580	5476	38868	42742
6	नवापूर	33	33030	12677	95782	95967
जिल्हा एकूण		550	114921	50952	369921	380939

तक्ता क मांक 6.13
पशूधन

हा- नंदुरबार

संदर्भ वर्ष
2003

अ. क्र.	तालुका	म्हशी व रेडे						
		तीन वर्षावरील रेडे					तीन वर्षावरील म्हशी	
		केवळ पैदाशी साठी ठेवलेले	पैदाशीसाठी व कामासाठी ठेवलेले	फक्त कामा साठी ठेवलेले	इतर	एकूण	दुभत्या	आटलेल्या व एकदाही न व्यायलेल्या
(1)	(2)	(26)	(27)	(28)	(29)	(30)	(31)	(32)
1	अक्कलकुवा	196	36	40	4	276	3313	5158
2	अक्राणी	310	3	188	12	513	4754	2412
3	तळोदा	262	81	85	65	493	3329	2444
4	शहादा	257	23	44	76	400	7924	6241
5	नंदुरबार	142	3	0	3	148	6636	3929
6	नवापूर	187	4	7	19	217	5813	8462
जिल्हा एकूण		1354	150	364	179	2047	31769	28646

तक्ता क्र मांक 6.13

पशूधन

जिल्हा- नंदुरबार

संदर्भ वर्ष

2003

अ. क्र.	तालुका	म्हशी व रेडे				एकूण गोजातीय (25+36)	मेंढया
		तीन वर्षावरील म्हशी		रेडके तीन वर्षे व त्या खालील	एकूण म्हशी व रेडे (30+34+35)		
		इतर	एकूण (31 ते 33)				
(1)	(2)	(33)	(34)	(35)	(36)	(37)	(38)
1	अक्कलकुवा	22	8493	1401	10170	82511	0
2	अक्राणी	2	7168	1194	8875	72850	0
3	तळोदा	49	5822	1831	8146	47909	0
4	शहादा	316	14481	2678	17559	83710	26757
5	नंदुरबार	0	10565	1758	12471	55213	9062
6	नवापूर	21	14296	4550	19063	115030	90
जिल्हा एकूण		410	60825	13412	76284	457223	35909

तक्ता क मांक 6.13

पशुधन

जिल्हा- नंदुरबार

संदर्भ वर्ष
2003

अ. क्र.	तालुका	बक-या	घोडे व शिंगरे	इतर पशुधन	एकूण पशुधन (37 ते 41)	एकूण कोंबडया	एकूण कुक्कुट पक्षी
(1)	(2)	(39)	(40)	(41)	(42)	(43)	(44)
1	अक्कलकुवा	48729	66	1477	132783	79749	74749
2	अक्राणी	55104	0	0	127954	148907	148907
3	तळोदा	37677	55	3871	89512	63931	64124
4	शहादा	74872	900	22455	208694	92392	92490
5	नंदुरबार	42518	203	5082	112078	141659	141972
6	नवापूर	50535	40	6204	171899	706193	706193
जिल्हा एकूण		309435	1264	39089	842920	1232831	1228435

आधार - पशुगणना -2003

तक्ता क्रमांक - 6.14

पशुवैद्यकीय संस्था

जिल्हा - नंदुरबार

संदर्भ वर्ष : 2005-06(क्षेत्र हेक्टर)

अ. क्र.	तालुका	पशुवैद्यकीय सर्व चिकित्सालय	पशुवैद्यकीय दवाखाने (राज्य तथा स्थानिक स्तर)	पशुवैद्यकीय प्रथमोपचार केंद्र	पशुरोग अन्वेषण प्रयोगशाळा (राज्य तथा स्थानिक स्तर)	फिरती पशुरोग नियंत्रण पथके	फिरते पशु वैद्यकीय दवाखाने
(1)	(2)	(3)	(4)	(5)	(6)	(7)	(8)
1	अक्कलकुवा	1	7	5	0	0	0
2	अक्राणी	0	6	6	0	0	0
3	तळोदा	1	4	3	0	0	0
4	शहादा	1	7	5	0	0	0
5	नंदुरबार	1	10	10	14	0	1
6	नवापूर	1	13	7	0	0	0
जिल्हा एकूण		5	47	36	14	0	1

तक्ता क्रमांक -6.14

पशुवैद्यकिय संस्था

जिल्हा - नंदुरबार

संदर्भ वर्ष : 2005-06(क्षेत्र हेक्टर)

अ. क्र.	तालुका	दक्षता पथके / तपासणी नाका	रेतन केंद्रे		पशु पैदास क्षेत्र	सघन कुक्कुट घरटे	मेष पैदास क्षेत्र	शेळी पैदास क्षेत्र
			कृत्रिम रेतन केंद्रे	कृत्रिम रेतन उपकेंद्रे				
(1)	(2)	(9)	(10)	(11)	(12)	(13)	(14)	(15)
1	अक्कलकुवा	1	0	9	0	0	0	0
2	अक्राणी	0	0	6	0	0	0	0
3	तळोदा	0	0	6	0	0	0	0
4	शहादा	0	1	25	0	0	0	0
5	नंदुरबार	0	0	18	0	0	0	0
6	नवापूर	0	0	13	0	0	0	0
जिल्हा एकूण		1	1	77	0	0	0	0

आधार -जिल्हा पशुसंवर्धन, उपआयुक्त ,नंदुरबार-

तक्ता क्रमांक - 6.15

मान्यताप्राप्त पशुवध गृहे आणि त्यात कत्तल केलेल्या पशूंची संख्या

जिल्हा - नंदुरबार

संदर्भ वर्ष 2005-06

अ. क्र.	तालुका	पशुवध गृहांची संख्या	कत्तल केलेले पशू (संख्या)						
			बैल	महिष वर्गीय	मेंढ्या/ मेंढे	शळ्या / बोकड	डुकरे	इतर	एकूण
*	(2)	(3)	(4)	(5)	(6)	(7)	(8)	(9)	(10)
1	अक्कलकुवा	0	0	0	0	0	0	0	0
2	अक्राणी	0	0	0	0	0	0	0	0
3	तळोदा	2	1640	0	0	1266	0	0	2906
4	शहादा	2	1720	0	0	1130	0	0	2850
5	नंदुरबार	2	18862	42	134	2649	0	0	21687
6	नवापूर	0	0	0	0	0	0	0	0
जिल्हा एकूण		6	22222	42	134	5045	0	0	27443

आधार : नगरपालिका(सर्व)

तक्ता क्रमांक - 6.16

वनक्षेत्र

जिल्हा - नंदुरबार

संदर्भ वर्ष 2005-06

(क्षेत्र चौ. कि. मी.)

अ.क्र. (1)	विभाग (2)	राखीव (3)	संरक्षित (4)	अवर्गीकृत (5)	एकूण (6)
1	महसूल विभाग	15	0	0	15
2	वन विभाग	1957	47	163	2167
जिल्हा एकूण		1972	47	163	2182

आधार :- मुख्य वन संरक्षक, महाराष्ट्र राज्य नागपूर

तक्ता क्रमांक - 6.17
मुख्य व गौण वन उत्पादने

जिल्हा - नंदुरबार

संदर्भ वर्ष - 2005-06

अ. क्र.	वन उत्पादने	एकूण उत्पादन	विक्री केलेले एकूण उत्पादन	एकूण विक्रीचे मूल्य (मागील शिलकी उत्पादन धरून) (हजार रुपयांत)
(1)	(2)	(3)	(4)	(5)
1	इमारती लाकूड (हजार घमी)	0.142	0.119	689
2	जळाऊ लाकूड (हजार घमी)	1.753	0.725	159
3	चंदन लाकूड (हजार घमी)	0	0	0
4	गौण वन उत्पादने			
	अ) बांबू (संख्या)	162451	162451	522
	ब) गवत इत्यादी (किंवल)	0	0	0
	क) विडी पाने (स्टॅ.बॅग)	2435	2435	456
	ड) डिक (किंवल)	0	0	0
5	इतर			
	1) आपटा पाने	0	0	0
	2) मोहाची फुले (किंवल)	0	0	0
	3) काजू / फळे	0	0	0
	4) हिरडा / बेहडा (किंवल)	0	0	0
	5) खाणी व खनिजे	0	0	0
	6) कारवी	0	0	0
	7) लाख (किंवल)	6	6	52
	8) इतर (मध किंवल)	1	1	21
6	एकूण गौण उत्पादने (4+5)	0	0	1051
	जिल्हा एकूण (1+2+3+6)	0	0	1899

आधार - उपवनसंरक्षक, तळोदा/शहादा/धुळे

तक्ता क्रमांक - 6.18

भूजल मत्स्यव्यवसाय

जिल्हा - नंदुरबार

संदर्भ वर्ष - 2005-06

अ.क्र.	तालुका	नदीची लांबी (किमी)	मत्स्य व्यवसायासाठी अनुकूल क्षेत्र (तळी, सरोवरे व जलाशये)		मत्स्य व्यवसाया-खाली आणलेले एकूण क्षेत्र (हेक्टर)	भूजल मत्स्य उत्पादन (मे.टन.)	पकडलेल्या माशांची उत्पाद कास मिळालेली किंमत (लाख रुपयांत)	मत्स्य व्यवसाय क्षेत्रासाठी वापरलेले मत्स्यबीज (लाखांत)	मत्स्य व्यवसाय सहकारी संस्था	
			संख्या	एकूण क्षेत्र (हेक्टर)					संख्या	सभासदांची संख्या
(1)	(2)	(3)	(4)	(5)		(7)	(8)	(9)	(10)	(11)
1	अक्कलकुवा	15	2	63.00	63.00	62.80	12.56	4.22	2	174
2	अक्राणी	50	1	16.00	0.00	0.00	0.00	0.00	0	0
3	तळोदा	15	4	160.00	135.00	8.00	1.60	0.00	0	0
4	शहादा	20	7	251.31	251.31	184.00	36.80	11.50	6	444
5	नंदुरबार	20	11	493.00	493.00	371.00	74.20	25.44	7	411
6	नवापूर	55	13	572.00	341.00	165.00	33.00	9.45	3	153
जिल्हा एकूण		175	38	1555.31	1283.31	790.80	158.16	50.61	18	1182

आधार :- जिल्हा मत्स्यव्यवसाय विकास अधिकारी, धुळे

तक्ता क्रमांक - 6.19
दुग्ध विकास सहकारी संस्था

जिल्हा - नंदुरबार

संदर्भ वर्ष -2005-06

अ. क्र.	तालुका	दुग्ध विकास सहकारी संस्थांची संख्या	त्यांची एकूण सभासद संख्या	वर्षभरात संकलित केलेले दूध		शीत गृहांची संख्या	शीत गृहांची क्षमता (000 लिटर)
				एकूण (000 लिटर)	प्रतिदिन (सरासरी 000लिटर)		
(1)	(2)	(3)	(4)	(5)	(6)	(7)	(8)
1	अक्कलकुवा	16	1652	0	0	0	0
2	अक्राणी	1	51	0	0	0	0
3	तळोदा	44	2304	0	0	1	10
4	शहादा	148	21569	18012	49	1	30
5	नंदुरबार	75	7289	8374	23	1	50
6	नवापूर	47	4135	0	0	0	0
जिल्हा एकूण		331	37000	26386	72	3	90

आधार -- जिल्हा दुग्धशाळा विकास अधिकारी, धुळे

तक्ता क्रमांक - 7.1
विविध प्रकारच्या सहकारी संस्था

जिल्हा - नंदुरबार

संदर्भ : 31 मार्च 2006

अ.क्र.	सहकारी संस्थेचा प्रकार	संस्था	
1	कृषि पतसंस्था (एकूण)	302	
	1.1 जिल्हा मध्यवर्ती सहकारी बँका	0	
	1.2 प्राथमिक कृषी सहकारी संस्था	159	
	1.3 शेतकरी सेवा संस्था	0	
	1.4 लॅम्प्स सहकारी संस्था (आदिवासी सहकारी संस्था)	143	
	1.5 धान्य बँका	0	
	1.6 इतर	0	
2	बिगर - कृषी पतसंस्था (एकूण)	252	
	2.1 नागरी बँका	7	
	2.2 नागरी पतसंस्था	117	
	2.3 कर्मचारी पतसंस्था	57	
	2.4 इतर बिगर-कृषी पतसंस्था	71	
3	पणन संस्था (एकूण)	34	
	3.1 जिल्हा पणन संस्था	3.11 सर्वसाधारण उद्देशीय	0
		3.12 विशेष उद्देशीय	0
	3.2 प्राथमिक पणन संस्था	3.21 सर्वसामान्य तालुका खरेदी विक्री संघ	6
		3.22 विशेष पणन संस्था	0
3.3 इतर पणन संस्था	28		
4	एकूण उत्पादक सहकारी संस्था	410	
	4.1 साखर कारखाने	3	
	4.2 इतर शेती प्रक्रिया संस्था	2	
	4.3 विणकर संस्था	5	
	4.4 विणकर संस्था (हातमाग)	0	
	4.5 औद्योगिक वसाहती (संस्था)	2	
	4.6 इतर औद्योगिक संस्था	71	
	4.7 दुग्ध व्यवसाय संस्था	230	
	4.8 मत्स्यव्यवसाय संस्था	17	
	4.9 सहकारी सूत गिरण्या.	2	
	4.10 उपसा जलसिंचन संस्था	47	
	4.11 इतर उत्पादक संस्था	31	
5	सामाजिक सेवा सहकारी संस्था	637	
	5.1 ग्राहक भांडारे	22	
	5.2 गृहनिर्माण संस्था	155	
	5.3 कामगार कंत्राटदार संस्था	197	
	5.4 इतर सहकारी संस्था	263	
एकूण संस्था (1 ते 3)		1635	

आधार :- जिल्हा उपनिबंधक, सहकारी संस्था, नंदुरबार

तक्ता क्रमांक - 7.2
सहकारी संस्थांची वित्तीय स्थिती

जिल्हा - नंदुरबार

संदर्भ : 31 मार्च 2006

अ. क्र.	बाब	परिमाण	संख्या
(1)	(2)	(3)	(4)
1	सहकारी संस्थाची संख्या	संख्या	1635
2	एकूण सभासद संख्या	हजार	382817
3			1661964
	3.1 शासकीय भाग भांडवल	रुपये	153676
	3.2 स्वनिधी	रुपये	4062950
	3.3 एकूण	रुपये	5878590
4	ठेवी	रुपये	3851038
5	खेळते भांडवल	रुपये	15289300
6	31 मार्च रोजी येणे कर्ज	रुपये	3673726
7	वर्षभरात केलेले कर्जवाटप	रुपये	5654356
8	खरेदीची किंमत	रुपये	753150
9	विक्रीची किंमत	रुपये	894725
10	नफा /तोटा		
	10.1 नफ्यातील संस्था	संख्या	630
	10.2 नफ्याची रक्कम	रुपये	90636
	10.3 तोट्यातील संस्था	संख्या	774
	10.4 तोट्याची रक्कम	रुपये	375920
	10.5 ना-नफा, ना-तोटा झालेल्या संस्था	संख्या	231

आधार :- जिल्हा उपनिबंधक, सहकारी संस्था, नंदुरबार

तक्ता क्रमांक - 7.3

जिल्हयातील सहकारी संस्थांची लेखापरीक्षण वर्गाप्रमाणे संख्या

जिल्हा - नंदुरबार

संदर्भ : 31 मार्च 2006

अ. क्र.	तालुका	लेखापरीक्षण वर्गाप्रमाणे सहकारी संस्था				वर्गीकरण न केलेल्या	लेखापरीक्षण न झालेल्या	एकूण सहकारी संस्था
		अ	ब	क	ड			
(1)	(2)	(3)	(4)	(5)	(6)	(7)	(8)	(9)
1	अक्कलकुवा	2	30	2	0	0	24	58
2	अक्राणी	2	8	0	0	0	20	30
3	तळोदा	17	44	37	2	0	100	200
4	शहादा	49	107	68	0	2	226	452
5	नंदुरबार	34	4	59	3	0	150	250
6	नवापूर	2	18	14	1	0	35	70
जिल्हा एकूण		106	211	180	6	2	555	1060

आधार :- 1) जिल्हा विशेष लेखापरीक्षक, सहकारी संस्था वर्ग-1, नंदुरबार

2) जिल्हा विशेष लेखापरीक्षक, सहकारी संस्था वर्ग-2, (पदूम) धुळे

तक्ता क्रमांक - 7.4

राज्य/ जिल्हा कार्यक्षेत्र असलेल्या सहकारी बँकाचे कार्य

जिल्हा - नंदुरबार

संदर्भ : 31 मार्च 2006

अ. क्र.	बाब		बँक शाखा			
			महाराष्ट्र राज्य सहकारी बँक, मुंबई	जिल्हा मध्यवर्ती सहकारी बँक लि.	जिल्हा औद्योगिक सहकारी बँक.	राज्य कृषी व ग्रामीण विकास बँक
1	(2)		(3)	(4)	(5)	(6)
1	बँक शाखा (संख्या)		0	111	0	4
2	सभासद	2.1 संस्था सभासद	0	3736	0	12
		2.2 वैयक्तिक सभासद	0	1	0	11100
3	भाग भांडवल		0	238738	0	7457
4	राखीव व इतर निधी		0	1110755	0	0
5	ठेवी		0	6176568	0	24
6	खेळते भांडवल		0	9060904	0	0
7	अल्प मुदतीची कर्जे वाटप	7.1 रोख पत	0	1961317	0	0
		7.2 वटविलेली बिले	0	56972	0	0
		7.3 एकूण (7.1+7.2)	0	2018289	0	0
		7.4 पैकी कृषि कर्जे	0	1143041	0	0
8	मध्यम मुदतीची कर्जे वाटप		0	48402	0	0
9	दीर्घ मुदतीची कर्जे		0	60	0	0
10	येणे कर्जे	10.1 अल्प मुदतीची कर्जे	0	2091333	0	0
		10.2 मध्यम मुदतीची कर्जे	0	5234	0	0
		10.3 दीर्घ मुदतीची कर्जे	0	937924	0	76039
11	थकलेले कर्जे	11.1 अल्प मुदतीची कर्जे	0	629669	0	0
		11.2 मध्यम मुदतीची कर्जे	0	130045	0	0
		11.3 दीर्घ मुदतीची कर्जे	0	849505	0	49471

आधार :- जिल्हा उपनिबंधक, सहकारी संस्था, नंदुरबार.

तक्ता क्रमांक - 7.5
सहकारी संस्थांचे कार्य

ल्हा - नंदुरबार

संदर्भ : 31.3.2006
(रुपये - हजारात)

अ. क्र.	तालुका	संस्थाची संख्या	सभासद संख्या					भाग भांडवल (रुपये)	स्तंभ-9 पैकी शासकीय भागभांडवल (रुपये)	राखीव आणि इतर निधी (रुपये)	संस्थेने घेतलेली एकूण कर्जे (रुपये)
			अत्यल्प खातेदार	अल्प खातेदार	मोठे खातेदार	इतर सभासद	एकूण				
(1)	(2)	(3)	(4)	(5)	(6)	(7)	(8)	(9)	(10)	(11)	(12)
संस्था प्रकार - प्राथमिक कृषि सहकारी संस्था											
1	अक्कलकुवा	0	0	0	0	0	0	0	0	0	0
2	अक्राणी	0	0	0	0	0	0	0	0	0	0
3	तळोदा	29	3299	1350	1561	988	7198	11546	15	1834	55595
4	शहादा	94	19657	6750	8110	14131	48648	86344	43	11833	163255
5	नंदुरबार	36	6200	4762	750	4198	15910	15850	582	3149	36833
6	नवापूर	0	0	0	0	0	0	0	0	0	0
एकूण		159	29156	12862	10421	19317	71756	113740	640	16816	255683
संस्था प्रकार - शेतकरी सेवा संस्था											
1	अक्कलकुवा	0	0	0	0	0	0	0	0	0	0
2	अक्राणी	0	0	0	0	0	0	0	0	0	0
3	तळोदा	0	0	0	0	0	0	0	0	0	0
4	शहादा	0	0	0	0	0	0	0	0	0	0
5	नंदुरबार	0	0	0	0	0	0	0	0	0	0
6	नवापूर	0	0	0	0	0	0	0	0	0	0
एकूण		0	0	0	0	0	0	0	0	0	0
संस्था प्रकार - आदिवासी सहकारी संस्था											
1	अक्कलकुवा	25	4091	4900	700	7600	17291	4276	791	26	74902
2	अक्राणी	16	2170	5051	1315	4843	13379	3300	334	9	28062
3	तळोदा	12	1154	2564	485	8932	13135	3010	366	22	27745
4	शहादा	24	1327	2090	630	7242	11289	5287	1004	17	26350
5	नंदुरबार	34	2163	6350	1340	9558	19411	14935	754	1244	55624
6	नवापूर	32	4328	8260	1249	6810	20647	12916	839	32	69741
एकूण		143	15233	29215	5719	44985	95152	43724	4088	1350	282424

तक्ता क्रमांक - 7.5
सहकारी संस्थांचे कार्य

जिल्हा - नंदुरबार

संदर्भ : 31.3.2006
(रुपये - हजारत)

अ. क्र.	तालुका	खेळते भांडवल (रुपये)	एकूण दिलेली कर्जे		येणे कर्जे		एकूण कर्जाची थकबाकी		3 वर्षांपेक्षा कमी वर्षे कर्जाची थकबाकी		3 वर्षांपेक्षा अधिक वर्षे कर्जाची	
			कर्जदार सभासद संख्या	कर्जाची रक्कम (रुपये)	थकबाकी दार संख्या	रक्कम (रुपये)	थकबाकी दार संख्या	रक्कम (रुपये)	थकबाकी दार संख्या	रक्कम (रुपये)	थकबाकी दार संख्या	रक्कम (रुपये)
(1)	(2)	(13)	(14)	(15)	(16)	(17)	(18)	(19)	(20)	(21)	(22)	(23)
संस्था प्रकार - प्राथमिक कृषि सहकारी संस्था												
1	अक्कलकुवा	0	0	0	0	0	0	0	0	0	0	0
2	अक्राणी	0	0	0	0	0	0	0	0	0	0	0
3	तळोदा	49806	862	30522	3306	38831	3269	37110	223	4391	3046	32719
4	शहादा	372770	8426	221498	13504	158876	9558	120426	6863	74111	2695	46315
5	नंदुरबार	55448	3453	42855	3531	32785	3196	27901	1760	14052	1436	13849
6	नवापूर	0	0	0	0	0	0	0	0	0	0	0
एकूण		478024	12741	294875	20341	230492	16023	185437	8846	92554	7177	92883
संस्था प्रकार - शेतकरी सेवा संस्था												
1	अक्कलकुवा	0	0	0	0	0	0	0	0	0	0	0
2	अक्राणी	0	0	0	0	0	0	0	0	0	0	0
3	तळोदा	0	0	0	0	0	0	0	0	0	0	0
4	शहादा	0	0	0	0	0	0	0	0	0	0	0
5	नंदुरबार	0	0	0	0	0	0	0	0	0	0	0
6	नवापूर	0	0	0	0	0	0	0	0	0	0	0
एकूण		0	0	0	0	0	0	0	0	0	0	0
संस्था प्रकार - आदिवासी सहकारी संस्था												
1	अक्कलकुवा	69335	8788	32544	19533	58579	13974	39875	12716	33496	1258	6379
2	अक्राणी	28012	1402	4860	10501	14848	10501	14848	4830	4051	5671	10797
3	तळोदा	26699	4301	16782	6410	24474	1084	10909	26	319	1058	10590
4	शहादा	41418	103	2001	660	24706	660	24706	310	10306	350	14400
5	नंदुरबार	72783	4165	57527	18237	60756	18237	60756	8869	32300	9368	28456
6	नवापूर	105695	9798	68758	34479	90394	30378	45600	24997	43790	5381	1810
एकूण		343942	28557	182472	89820	273757	74834	196694	51748	124262	23086	72432

आधार :- जिल्हा उपनिबंधक, सहकारी संस्था, नंदुरबार

तक्ता क्रमांक - 7.6

बिगर-कृषी सहकारी पत संस्थांचे कार्य

जिल्हा - नंदुरबार

संदर्भ : 31.3.2006

(रुपये - हजारात)

अ. क्र.	बाब	संस्था प्रकार				
		प्राथमिक सहकारी बँका		इतर बिगर -कृषी पतसंस्था		
		नागरी बँका	कर्मचारी पतपेढी आणि इतर	नागरी बँका	कर्मचारी पतपेढी	इतर (नागरी पतपेढी)
(1)	(2)	(3)	(4)	(5)	(6)	(7)
1	संस्था संख्या	7	0	0	57	188
2	सभासद संख्या	43119	0	0	11650	136498
3	भाग भांडवल (रुपये)	81955	0	0	113590	235908
4	राखीव'व इतर निधी (रुपये)	332728	0	0	32850	172550
5	ठेवी (रुपये)	2425873	0	0	90500	1334665
6	खेळते भांडवल (रुपये)	3141965	0	0	338540	1895675
7	कर्जे (रुपये)					
	7.1 दिलेली कर्जे	4010309	0	0	157950	1008750
	7.2 वसूल कर्जे	3935162	0	0	94149	651166
	7.3 येणे कर्जे	1874634	0	0	283140	1011703
	7.4 थकित कर्जे	189875	0	0	8830	118667

आधार :- जिल्हा उपनिबंधक, सहकारी संस्था, नंदुरबार

तक्ता क्रमांक - 7.7
जिल्हा आणि प्राथमिक पणन संस्थांचे कार्ये.

जिल्हा - नंदुरबार

संदर्भ : 31.3.2006
(रुपये-हजारात)

अ. क्र.	जिल्हा आणि प्राथमिक पणन संस्था	संस्था संख्या	सभासद संख्या	खेळते भांडवल (रुपये)	खरेदीची किंमत (रुपये)			विक्रीची किंमत (रुपये)		
					कृषी उत्पादन	शेतीच्या गरजेच्या वस्तू	उपभोगाच्या वस्तू	मालक म्हणून	अडत्या म्हणून	एकूण
(1)	(2)	(3)	(4)	(5)	(6)	(7)	(8)	(9)	(10)	(11)
1	अक्कलकुवा	1	1665	4281	0	21610	142	22317	0	22317
2	अक्राणी	2	596	210	0	0	395	400	0	400
3	तळोदा	4	1850	3500	0	17500	1425	18425	0	18425
4	शहादा	8	15527	91750	75245	159800	0	162100	75000	237100
5	नंदुरबार	6	2878	14678	0	60603	1341	54023	0	54023
6	नवापूर	13	2126	3996	0	21136	6378	15221	0	15221
जिल्हा एकूण		34	24642	118415	75245	280649	9681	272486	75000	347486

तक्ता क्रमांक - 7.7
जिल्हा आणि प्राथमिक पणन संस्थांचे कार्य.

जिल्हा - नंदुरबार

संदर्भ : 31.3.2006

(रुपये-हजारात)

अ. क्र.	जिल्हा आणि प्राथमिक पणन संस्था	कृषी उत्पादनाची विक्री (अडते व मालक म्हणून) (रुपये)							
		भात व तांदूळ	गहू	इतर अन्नधान्ये	कापूस	गळिताची धान्ये	डाळी	इतर	एकूण
(1)	(2)	(12)	(13)	(14)	(15)	(16)	(17)	(18)	(19)
1	अक्कलकुवा	0	0	0	0	0	0	0	0
2	अक्राणी	0	0	0	0	0	0	0	0
3	तळोदा	0	0	0	0	0	0	0	0
4	शहादा	0	10575	0	55095	1205	31500	0	98375
5	नंदुरबार	0	0	0	0	0	0	0	0
6	नवापूर	0	3665	1331	0	0	0	0	4996
जिल्हा एकूण		0	14240	1331	55095	1205	31500	0	103371

तक्ता क्रमांक - 7.7
जिल्हा आणि प्राथमिक पणन संस्थांचे कार्ये.

जिल्हा - नंदुरबार

संदर्भ : 31.3.2006
(रुपये-हजारात)

अ. क्र.	जिल्हा आणि प्राथमिक पणन संस्था	शेतीला आवश्यक वस्तूंची विक्री (अडते व मालक म्हणून) (रुपये)					उपभोग्य वस्तूंची एकूण विक्री (रुपये)
		खते	बियाणे	कृषी औजारे	इतर	एकूण	
(1)	(2)	(20)	(21)	(22)	(23)	(24)	(25)
1	अक्कलकुवा	18679	3638	0	0	22317	145
2	अक्राणी	0	0	0	0	0	405
3	तळोदा	15750	3095	0	15	18860	1505
4	शहादा	159108	12700	0	18	171826	0
5	नंदुरबार	53331	6201	9	63	59604	1402
6	नवापूर	10171	21	0	33	10225	1489
जिल्हा एकूण		257039	25655	9	129	282832	4946

आधार :- जिल्हा उपनिबंधक, सहकारी संस्था, नंदुरबार

तक्ता क्रमांक - 7.8

नियंत्रित बाजारपेठातील कृषि मालाची वार्षिक आवक.

जिल्हा: नंदुरबार

संदर्भ: 31/3/2005

(रुपये हजारात)

अ. क्र.	तालुका	कृषी उत्पन्न बाजार समित्यांची संख्या	उपबाजार पेठांची संख्या	भात		तांदूळ		नागली	
				आवक (टन)	मूल्य (रुपये)	आवक (टन)	मूल्य (रुपये)	आवक (टन)	मूल्य (रुपये)
(1)	(2)	(3)	(4)	(5)	(6)	(7)	(8)	(9)	(10)
1	अक्कलकुवा	0	0	0	0	0	0	0	0
2	अक्राणी	0	0	0	0	0	0	0	0
3	तळोदा	1	3	0	0	0	0	0	0
4	शहादा	1	4	0	0	9836	81147	0	0
5	नंदुरबार	1	2	0	0	12	145	0	0
6	नवापूर	1	3	915	4804	0	0	0	0
जिल्हा एकूण		4	12	915	4804	9848	81292	0	0

तक्ता क्रमांक - 7.8

नियंत्रित बाजारपेठातील कृषि मालाची वार्षिक आवक.

जिल्हा: नंदुरबार

संदर्भ: 31/3/2005

(रुपये हजारात)

अ. क्र.	तालुका	गहू		बाजरी		ज्वारी		तूर	
		आवक (टन)	मूल्य (रुपये)	आवक (टन)	मूल्य (रुपये)	आवक (टन)	मूल्य (रुपये)	आवक (टन)	मूल्य (रुपये)
(1)	(2)	(11)	(12)	(13)	(14)	(15)	(16)	(17)	(18)
1	अक्कलकुवा	0	0	0	0	0	0	0	0
2	अक्राणी	0	0	0	0	0	0	0	0
3	तळोदा	4722	38248	17	116	890	5954	516	9443
4	शहादा	4152	32801	314	2129	741	4224	2113	38245
5	नंदुरबार	14656	116515	1649	9564	23980	135487	962	17124
6	नवापूर	3314	26247	0	0	9112	51027	4810	86195
जिल्हा एकूण		26844	213811	1980	11809	34723	145665	8401	151007

तक्ता क्रमांक - 7.8

नियंत्रित बाजारपेठातील कृषि मालाची वार्षिक आवक.

जिल्हा: नंदुरबार

संदर्भ: 31/3/2005

(रुपये हजारात)

अ. क्र.	तालुका	मूग		कुळीथ		कांदा		उडीद	
		आवक (टन)	मूल्य (रुपये)	आवक (टन)	मूल्य (रुपये)	आवक (टन)	मूल्य (रुपये)	आवक (टन)	मूल्य (रुपये)
(1)	(2)	(19)	(20)	(21)	(22)	(23)	(24)	(25)	(26)
1	अक्कलकुवा	0	0	0	0	0	0	0	0
2	अक्राणी	0	0	0	0	0	0	0	0
3	तळोदा	112	1820	0	0	0	0	232	4547
4	शहादा	850	14025	0	0	0	0	292	5414
5	नंदुरबार	812	11855	42	222	0	0	869	12418
6	नवापूर	163	2738	0	0	0	0	1613	21905
जिल्हा एकूण		1937	30438	42	222	0	0	3006	44284

आधार - जिल्हातील सर्व कृषी उत्पन्न बाजार समित्या.

तक्ता क्रमांक - 7.9

परवानाधारक सावकारांची संख्या आणि त्यांनी दिलेली कर्जे

जिल्हा - नंदुरबार

संदर्भ : 31.3.2006

(रुपये हजारात)

अ. क्र.	तालुका	परवानाधारक सावकारांची संख्या	व्यापा-यांना दिलेली कर्जे (रुपये)	सावकारांनी इतरांना दिलेली कर्जे (रुपये)	एकूण (4+5) (रुपये)
(1)	(2)	(3)	(4)	(5)	
1	अक्कलकुवा	0	0	0	0
2	अक्राणी	0	0	0	0
3	तळोदा	5	0	175	175
4	शहादा	3	0	0	0
5	नंदुरबार	2	0	145	145
6	नवापूर	7	0	160	160
जिल्हा एकूण		17	0	480	480

आधार :- जिल्हा उपनिबंधक, सहकारी संस्था, नंदुरबार.

तक्ता क्रमांक - 8.1

विद्युतीकरण झालेल्या शहरांची व गावांची संख्या आणि त्यांची लोकसंख्या

जिल्हा - नंदुरबार

संदर्भ : 31 मार्च 2006

अ. क्र.	यंत्रणा	जिल्ह्यातील एकूण		विद्युतीकरण झालेली गावे		विद्युतीकरण झालेली शहरे		एकूण विद्युतीकरण झालेली गावे व शहरे	
		गावे	शहरे	संख्या	लोकसंख्या लाखात	संख्या	लोकसंख्या लाखात	संख्या	लोकसंख्या लाखात
(1)	(2)	(3)	(4)	(5)	(6)	(7)	(8)	(9)	(10)
1	महाराष्ट्र राज्य विद्युत मंडळ	935	5	935	11.09	5	2.03	940	13.12
2	खाजगी विद्युत कंपनी	0	0	0	0	0	0	0	0
जिल्हा- एकूण		935	5	935	11.09	5	2.03	940	13.12

आधार- अधीक्षक अभियंता, महाराष्ट्र राज्य विद्युत मंडळ, नंदुरबार

तक्ता क्रमांक - 8.2

विजेचा वापर

जिल्हा - नंदुरबार

संदर्भ : 2005-2006

अ. क्र.	विजेच्या वापराचा प्रकार	बीज निर्मितीच्या प्रकारनिहाय विजेचा वापर (1000 किलो वॅट तास)			
		थर्मल	हायड्रो	इतर	एकूण
(1)	(2)	(3)	(4)	(5)	(6)
1	घरगुती	40381	0	0	40381
2	व्यापारी कामासाठी लघुशक्तीसाठी	10837	0	0	10837
3	औद्योगिक	15507	0	0	15507
4	सार्वजनिक दिवाबत्ती	6981	0	0	6981
5	कृषि	130217	0	0	130217
6	इतर	6774	0	0	6774
7	एकूण	210697	0	0	210697
8	कनेक्शन्सची संख्या (लाखात)	162244	0	0	162244

आधार- अधीक्षक अभियंता, महाराष्ट्र राज्य विद्युत मंडळ, धुळे

तक्ता क्रमांक - 8.3

प्रकार व पृष्ठभाग यानुसार रस्त्यांची लांबी

जिल्हा:- नंदुरबार

(लांबी :- कि.मी.मध्ये)

संदर्भ - 31 मार्च 200६

अ. क्र.	बाब	रस्त्याचा प्रकार							एकूण रस्त्याची लांबी
		राष्ट्रीय महामार्ग	प्रमुख राज्य महामार्ग	राज्य महामार्ग	प्रमुख जिल्हा रस्ते	इतर जिल्हा रस्ते	ग्रामीण रस्ते	इतर	
(1)	(2)	(3)	(4)	(5)	(6)	(7)	(8)	(9)	(10)
1	सिमेंट कॉक्रीट								
	अ) सा.बां.वि.	0	0	0	0	0	0	0	0
	ब) जिल्हा परिषद	0	0	0	0	0	0	0	0
	क) न.पा./म.न.पा.	0	0	0	0	0	0	0	0
2	डांबरी								
	अ) सा.बां.वि.	44	139	464	722	0	0	0	1369
	ब) जिल्हा परिषद	0	0	0	0	368	575	0	943
	क) न.पा./म.न.पा.	0	3	5	1	0	0	0	9
3	खडीचे								
	अ) सा.बां.वि.	0	0	1	116	0	0	0	117
	ब) जिल्हा परिषद	0	0	0	0	208	810	0	1018
	क) न.पा./म.न.पा.	0	0	0	0	0	0	0	0
4	इतर माल वापरून केलेले								
	अ) सा.बां.वि.	0	0	0	241	0	0	0	241
	ब) जिल्हा परिषद	0	0	0	0	96	672	0	768
	क) न.पा./म.न.पा.	0	0	0	0	0	0	0	0
5	एकूण लांबी								
	अ) सा.बां.वि.	44	139	465	1079	0	0	0	1727
	ब) जिल्हा परिषद	0	0	0	0	672	2057	0	2729
	क) न.पा./म.न.पा.	0	3	5	1	0	0	0	9
	जिल्हा एकूण	44	142	470	1080	672	2057	0	4465

आधार :- 1) अधीक्षक अभियंता, सार्वजनिक बांधकाम मंडळ धुळे.

2) कार्यकारी अभियंता, राष्ट्रीय महामार्ग

तक्ता क्रमांक - 8.4

मोटार वाहनांची आणि परवानाधारकांची संख्या

जिल्हा - नंदुरबार

संदर्भ -31 मार्च 2006

अ. क्र.	बाब	एकूण वाहने	इंधनाच्या प्रकारानुसार वाहने		
			डिझेल	पेट्रोल	सी.एन.जी
(1)	(2)	(3)	(4)	(5)	(6)
प्रवासी वाहने					
1	बसेस	27	27	0	0
2	मोटारी आणि स्टेशन वॅगन्स	236	236	0	0
3	जीप	1350	1030	288	32
4	टॅक्सी	452	154	290	8
5	तीन चाकी वाहने (रिक्षा)				
	3-सीटर	7271	61	7210	0
	6-सीटर	18	18	0	0
6	दुचाकी वाहने	105319	0	105319	0
7	रुग्णवाहिका	54	54	0	0
8	शाळेच्या बसेस	32	32	0	0
एकूण प्रवासी वाहने		112694	165	112529	40
माल वाहतूक-वाहने					
1	चार चाकी	20181	14787	5354	40
2	तीन चाकी	171	118	53	0
3	ट्रॅक्टर्स	9202	9202	0	0
4	जोड वाहने	9515	0	0	0
5	इतर	227	227	0	0
एकूण माल वाहतूक-वाहने		39296	24334	5407	40
जिल्ह्यातील एकूण वाहने		154055	25946	118514	80
परवानाधारकांची संख्या - 1472					
1	दुचाकी वाहने	105319	X X X		
2	हलकी वाहने	171			
3	जड वाहने	8775			
4	रिक्षा परवान्यांची संख्या	7289			

टिप :- ट्रेलर हे वाहन (जोडवाहन) ट्रॅक्टरने ओढले जाते म्हणून पेट्रोल/ डिझेल या स्तंभात दर्शविलेले नाही.

आधार - उपप्रादेशिक परिवहन अधिकारी नंदुरबार

तक्ता क्रमांक - 8.5

महाराष्ट्र राज्य मार्ग परिवहन महामंडळाची प्रवासी वाहतूक

जिल्हा - नंदुरबार

संदर्भ वर्ष-2005-06

अ.क्र.	बाब	आकडेवारी
(1)	(2)	(3)
1	वर्ष अखेरीस मार्गांची संख्या	319
2	मार्गांची एकूण लांबी (कि.मी.)	22764.00
3	मार्गांची सरासरी लांबी (कि.मी.)	71.36
4	वर्षातील अस्तित्वात असलेल्या बसगाड्यांची संख्या	258
5	रस्त्यावर धावणा-या बस गाड्यांची दैनिक सरासरी संख्या	256
6	प्रवाशांची दैनिक सरासरी (संख्या हजारात)	0.84
7	वाहतुकीमुळे वर्षात मिळालेले उत्पन्न (रुपये हजारात)	480683
8	दर प्रवाशामागे मिळालेले सरासरी उत्पन्न (रुपये दर दिवशी)	15.68

आधार - विभागीय नियंत्रक, महाराष्ट्र राज्य मार्ग परिवहन महामंडळ, धुळे

तक्ता क्रमांक - 8.6

पोस्ट आणि दूरध्वनी सेवा यांची आकडेवारी

जिल्हा - नंदुरबार

संदर्भ - 31 मार्च 2006

अ. क्र.	तालुका	पोस्टांची संख्या	तारघरांची संख्या	पत्रपेट्यांची संख्या	पोस्टमनांची संख्या	पोस्टाची सुविधा असलेल्या गावांची संख्या	वैयक्तिक दूरध्वनी संख्या			सार्वजनिक दूरध्वनी केंद्रांची संख्या (PCO)
							ग्रामीण	नागरी	एकूण	
(1)	(2)	(3)	(4)	(5)	(6)	(7)	(8)	(9)	(10)	(11)
1	अक्कलकुवा	10	14	33	0	10	1369	0	1369	87
2	अक्राणी	22	15	59	0	22	499	0	499	17
3	तळोदा	18	16	59	2	18	464	1315	1779	287
4	शहादा	61	46	168	6	61	4343	4370	8713	694
5	नंदुरबार	44	52	170	14	44	2736	6748	9484	708
6	नवापूर	41	24	178	3	41	1664	2267	3931	374
एकूण जिल्हा		196	167	667	25	196	11075	14700	25775	2167

- आधार:- 1) अधीक्षक, पोस्ट व तारघर, धुळे
 2) महाप्रबंधक, महानगर टेलिफोन निगम, धुळे
 3) मुख्य महाव्यवस्थापक, भारत संचार निगम, धुळे

तक्ता क्रमांक - 9.1

कारखान्यातील कामगारांची दैनिक सरासरी संख्या

जिल्हा- नंदुरबार

संदर्भ वर्ष : 2004

अ. क्र.	उद्योग गट	संके- तांक	कारखाने संख्या			स्तंभ 6 मधील कारखान्यातील कामगार संख्या		काम केलेल्या श्रम दिनांची एकूण संख्या (हजारात)	प्रपत्र न पाठविणारे चालू कारखाने	
			नोंदणी झालेले	बंद	प्रपत्र पाठविणारे चालू	एकूण	पैकी स्त्रिया		संख्या	कामगार संख्या
(1)	(2)	(3)	(4)	(5)	(6)	(7)	(8)	(9)	(10)	(11)
1	शेतीसंबंधी सेवा (रोपवाटिका रोपे तयार करणे व फलोत्पादन)	011	0	0	0	0	0	0	0	0
2	गुरे पालन	012	0	0	0	0	0	0	0	0
3	कृषी व पशुसंवर्धन सेवा (पशुवैद्यकीय सोडून)	014	7	1	3	506	80	175963	3	963
4	मासे, मटन, फळे व भाजीपाला यांचे उत्पादन व त्यावर प्रक्रिया करणे व साठवण करणे	151	98	4	41	967	31	209959	53	1586
5	दुधाचे पदार्थ तयार करणे	152	22	0	12	335	14	119792	10	126
6	गिरणीद्वारे पीठ, भात, दाळ इ. धान्यावर प्रक्रिया करून उत्पादन	153	24	1	14	875	90	243242	9	144
7	पाव, बिस्किटे, केक वगैरे अन्नपदार्थांचे उत्पादन	154	21	4	7	580	36	149701	10	465
8	मादक पेय पदार्थांचे उत्पादन	155	8	0	3	10	0	3115	5	260
9	सुती कापडांचे उत्पादन, सूत कातणे, कापड विणणे व त्यावरील प्रक्रिया	171	10	1	5	1820	47	652818	4	608
10	कापडांची उत्पादने (तयार कपडे धरून)	172	0	0	0	0	0	0	0	0
11	विणकाम इत्यादीचे उत्पादन	173	0	0	0	0	0	0	0	0
12	तयार रेडिमेड कापडांचे उत्पादन(वुलनचे कपडे सोडून)	181	0	0	0	0	0	0	0	0
13	चामड्याचे उत्पादन व बॅग बनविणे	191	0	0	0	0	0	0	0	0
14	पादत्राणांचे उत्पादन (दुरुस्ती सोडून)	192	0	0	0	0	0	0	0	0

तक्ता क्रमांक - 9.1

कारखान्यातील कामगारांची दैनिक सरासरी संख्या

जिल्हा - नंदुरबार

संदर्भ वर्ष : 2004

अ. क्र.	उद्योग गट	संके- तांक	कारखाने संख्या			स्तंभ 6 मधील कारखान्यातील कामगार संख्या		काम केलेल्या श्रम दिनांची एकूण संख्या (हजारात)	प्रपत्र न पाठविणारे चालू कारखाने	
			नोंदणी झालेले	बंद	प्रपत्र पाठविणारे चालू	एकूण	पैकी स्त्रिया		संख्या	कामगार संख्या
(1)	(2)	(3)	(4)	(5)	(6)	(7)	(8)	(9)	(10)	(11)
15	लाकूड कापणी व फळ्या तयार करणे (प्लायवूड सोडून)	201	70	3	49	159	0	48093	18	106
16	लाकडाच्या फळ्या, प्लायवूड व त्यापासून वस्तू बनविणे	202	0	0	0	0	0	0	0	0
17	कागद व कागदापासून तयार होणा-या वस्तूंचे उत्पादन	210	8	0	1	72	0	13104	7	402
18	वर्तमान पत्रांची छपाई व प्रकाशन	221	1	0	0	0	0	0	1	12
19	छपाई आणि त्या संबंधीचे सेवा उद्योग	222	0	0	0	0	0	0	0	0
20	दगडी कोळशाचे उत्पादन	231	2	0	1	9	0	2700	1	18
21	पेट्रोलियम पदार्थांचे शुद्धीकरण, एल. पी. जी. गॅस, मेणबत्त्या तयार करणे इत्यादी	232	1	0	0	0	0	0	1	12
23	रासायनिक वस्तूंचे उत्पादन उदा. फिनाइल, टरपेंटाइन, इत्यादी (रासायनिक खते सोडून)	241	13	1	4	89	0	13862	8	97
24	इतर रासायनिक वस्तूंचे उत्पादन.	242	21	1	10	301	11	89969	10	115
25	मनुष्य निर्मित तंतूंचे उत्पादन	243	0	0	0	0	0	0	0	0
26	रबर उत्पादन (टायर, ट्यूब उत्पादने)	251	17	0	9	39	0	11383	8	54
27	प्लॅस्टिक उत्पादने (पाईप, सूटकेस इत्यादी)	252	8	0	3	51	2	14094	5	104
28	काच आणि काचेच्या वस्तूंचे उत्पादन	261	0	0	0	0	0	0	0	0
29	अधातू खनिज पदार्थांचे उत्पादन	269	37	9	8	77	12	15595	20	258

तक्ता क्रमांक - 9.1

कारखान्यातील कामगारांची दैनिक सरासरी संख्या

जिल्हा- नंदुरबार

संदर्भ वर्ष : 2004

अ. क्र.	उद्योग गट	संके- तांक	कारखाने संख्या			स्तंभ 6 मधील कारखान्यातील कामगार संख्या		काम केलेल्या श्रम दिनांची एकूण संख्या (हजारात)	प्रपत्र न पाठविणारे चालू कारखाने	
			नोंदणी झालेले	बंद	प्रपत्र पाठविणारे चालू	एकूण	पैकी स्त्रिया		संख्या	कामगार संख्या
(1)	(2)	(3)	(4)	(5)	(6)	(7)	(8)	(9)	(10)	(11)
30	प्राथमिक स्वरुपाचे लोखंड तयार करणे	271	4	0	3	160	0	46417	1	10
31	धातूचे ओतकाम (सोने चांदी इतर धातू पासून दागिने बनविणे)	272	6	1	4	94	1	24404	1	15
32	नॉनफेरस धातूचे ओतकाम	273	0	0	0	0	0	0	0	0
33	फॅब्रिकेटेड स्ट्रक्चरल धातू उत्पादन (रोलिंग शटर, दरवाजा, खिडक्या, तिजो-या, इत्यादी)	281	2	0	0	0	0	0	2	21
34	इतर फॅब्रिकेटेड धातूचे उत्पादन (शेतीची अवजारे, नट-बोल्ट, कुलुपे, इत्यादी)	289	4	0	2	19	0	5340	2	40
35	सामान्य उपयोगासाठी यंत्र व यांत्रिक सामग्रीचे उत्पादन (वाहतूक मशिनरी वगळून)	291	0	0	0	0	0	0	0	0
36	विशेष उपयोगासाठी यंत्र व यंत्र सामग्रीचे उत्पादन (शेतीच्या उपयोगासाठी)	292	1	0	0	0	0	0	1	16
37	घरगुती उपयोगासाठी लागणा-या वस्तूचे उत्पादन	293	0	0	0	0	0	0	0	0
38	कार्यालयीन उपयोगी वस्तूचे उत्पादन, जसे टंकलेखन यंत्र, गणकयंत्र, इत्यादी	300	0	0	0	0	0	0	0	0
39	इलेक्ट्रिक मोटार, जनरेटर, ट्रान्स्फॉर्मर इत्यादी वस्तूचे उत्पादन	311	1	0	0	0	0	0	1	20

तक्ता क्रमांक - 9.1

कारखान्यातील कामगारांची दैनिक सरासरी संख्या

जिल्हा- नंदुरबार

संदर्भ वर्ष : 2004

अ. क्र.	उद्योग गट	संके- तांक	कारखाने संख्या			स्तंभ 6 मधील कारखान्यातील कामगार संख्या		काम केलेल्या श्रम दिनांची एकूण संख्या (हजारात)	प्रपत्र न पाठविणारे चालू कारखाने	
			नोंदणी झालेले	बंद	प्रपत्र पाठविणारे चालू	एकूण	पैकी स्त्रिया		संख्या	कामगार संख्या
(1)	(2)	(3)	(4)	(5)	(6)	(7)	(8)	(9)	(10)	(11)
40	विद्युत यंत्र सामग्री व त्याचे सुटे भागांचे उत्पादन	312	0	0	0	0	0	0	0	0
41	वायरचे उत्पादन	313	0	0	0	0	0	0	0	0
42	विद्युत दिव्यांचे उत्पादन	315	0	0	0	0	0	0	0	0
43	इतर विद्युत उपकरणांचे उत्पादन	319	1	0	1	12	0	2580	0	0
44	इलेक्ट्रॉनिक वस्तूचे उत्पादन जसे वॉल्व, टुब व इतर इलेक्ट्रॉनिक सुटेभाग	321	0	0	0	0	0	0	0	0
45	इलेक्ट्रॉनिक वस्तूचे उत्पादन जसे, दूरचित्रवाणी संच, रेडिओ इत्यादी	322	1	0	1	16	0	4288	0	0
46	दूरचित्रवाणी, रेडिओ यांचे रिसिक्लर, रेकॉर्डिंग करिता आवश्यक वस्तूचे उत्पादन	323	0	0	0	0	0	0	0	0
47	वैद्यकीय उपकरणांचे उत्पादन	331	1	0	0	0	0	0	1	18
48	फोटोग्राफी व चष्मा उद्योगाच्या वस्तू व साहित्याचे उत्पादन	332	0	0	0	0	0	0	0	0
49	मोटर वाहन उत्पादने		0	0	0	0	0	0	0	0
50	मोटर वाहनाच्या बाहेरील भागांचे उत्पादन	342	0	0	0	0	0	0	0	0
51	वाहतुकीच्या साधनांच्या सुट्या भागांचे उत्पादन	343	0	0	0	0	0	0	0	0
52	जहाजांची निर्मिती व दुरुस्ती	351	0	0	0	0	0	0	0	0
53	विमान व विमानाचे सुटे भाग बनविणे व जुळविणे		0	0	0	0	0	0	0	0

तक्ता क्रमांक - 9.1

कारखान्यातील कामगारांची दैनिक सरासरी संख्या

जिल्हा- नंदुरबार

संदर्भ वर्ष : 2004

अ. क्र.	उद्योग गट	संके- तांक	कारखाने संख्या			स्तंभ 6 मधील कारखान्यातील कामगार संख्या		काम केलेल्या श्रम दिनांची एकूण संख्या (हजारात)	प्रपत्र न पाठविणारे चालू कारखाने	
			नोंदणी झालेले	बंद	प्रपत्र पाठविणारे चालू	एकूण	पैकी स्त्रिया		संख्या	कामगार संख्या
(1)	(2)	(3)	(4)	(5)	(6)	(7)	(8)	(9)	(10)	(11)
54	इतर वर्गीकृत न केलेल्या वाहतुकीच्या साधनांची निर्मिती	359	0	0	0	0	0	0	0	0
55	फर्निचर तयार करणे	361	0	0	0	0	0	0	0	0
56	इतर उत्पादन उद्योग (दागदागिने तयार करणे, ज्वेलरी, सोन्या चांदीचे दागिने तयार करणे)	369	1	0	0	0	0	0	1	3
57	विद्युत शक्तीचे उत्पादन	401	0	0	0	0	0	0	0	0
58	गॅसचे उत्पादन व वाटप		0	0	0	0	0	0	0	0
59	पाण्याची साठवणूक, शुद्धीकरण व पुरवठा	410	4	0	3	59	0	18467	1	5
60	मोटार वाहने दुरुस्ती व देखभाल	502	13	0	10	353	16	125972	3	294
61	पेट्रोलियम पदार्थांची किरकोळ विक्री	505	2	0	1	21	0	7665	1	7
62	वाया गेलेले व भंगारापासून पुन्हा धातूची निर्मिती	514	1	0	1	24	0	7272	0	0
63	वैयक्तिक व घरगुती वस्तूंची दुरुस्ती	526	1	0	0	0	0	0	1	5
64	वाहतूक व वाहतुकीला सहायक सुविधा (ट्रॅक्ल एजन्सीज इत्यादि)	630	1	0	1	15	0	5475	0	0
65	आर्किटेक्चरल, अभियांत्रिकी व तांत्रिक कार्य	630	0	0	0	0	0	0	0	0
66	मलनिःसारण, ड्रेनेज व इतर साफसफाई विषयक सेवा	742	0	0	0	0	0	0	0	0
जिल्हा एकूण		--	412	26	197	6663	340	2011270	189	5784

टिप:- धुळे व नंदुरबार जिल्हयांची एकजीत माहिती दर्शविली आहे.

आधार - औद्योगिक सुरक्षा व आरोग्य संचालनालय, मुंबई

तक्ता क्रमांक - 9.2

रोजगार व स्वयंरोजगार मार्गदर्शन केंद्रांतील आकडेवारी

जिल्हा - नंदुरबार

संदर्भ वर्ष : 2006

अ. क्र.	बाब	संख्या
(1)	(2)	(3)
1	जाहीर केलेल्या रिकाम्या जागांची संख्या	378
2	रोजगार स्वयंरोजगार मार्गदर्शक केंद्राचा उपयोग करणारे मालक	54
3	मागील वर्ष अखेरीस पटावरील उमेदवार	19418
4	चालू वर्षात नवीन नोंदणी केलेले उमेदवार	5251
5	नोकरी मिळालेले उमेदवार	21
6	वर्ष अखेरीस पटावरील उमेदवार	18927
7	नोकरी मिळालेले उमेदवार	21
	अ) खाजगी क्षेत्र	4
	ब) सार्वजनिक क्षेत्र	17
	क) एकूण	21
8	नोकरी मिळालेले उमेदवार	23
	अ) अनुसूचित जाती/ अनुसूचित जमाती	4
	ब) इतर	19
	क) एकूण	23
9	रोजगार स्वयंरोजगार योजनेअंतर्गत लाभ प्राप्त झालेले उमेदवार	25
	अ) रोजगार	23
	ब) स्वयंरोजगार	2
10	रोजगार स्वयंरोजगार मार्गदर्शक केंद्रातील व्यवसाय मार्गदर्शन केंद्र	0
	1) वैयक्तिक मार्गदर्शन/ व्यक्तिशः अगर गटामध्ये सल्ला दिलेले	1674
	2) रोजगार स्वयंरोजगार मार्गदर्शक केंद्रामध्ये घेण्यात आलेल्या गटांची चर्चा	3
	3) मार्गदर्शन केलेल्या अर्जदारांना नोकरी विषयी/ प्रशिक्षणासाठी/ उमेदवारासाठी दिलेल्यांची संख्या	138

आधार - जिल्हा रोजगार व स्वयंरोजगार मार्गदर्शन अधिकारी, (निम्न स्तर) नंदुरबार

तक्ता क्रमांक - 9.3

शासकीय व स्थानिक स्वराज्य संस्थांतील कर्मचा-यांची संख्या

जिल्हा - नंदुरबार

संदर्भ वर्ष : 2005

अ. क्र.	बाब	पदांचा तपशील	शासकीय	जिल्हा परिषद	महानगर पालिका	नगर परिषद
(1)	(2)	(3)	(4)	(5)	(6)	(7)
1	वर्ग - अ	एकूण मंजूर पदे भरलेली पदे पैकी स्त्रिया	211 180 8	220 174 14	0 0 0	8 8 0
2	वर्ग - ब	एकूण मंजूर पदे भरलेली पदे पैकी स्त्रिया	1163 1018 85	524 394 49	0 0 0	70 57 11
3	वर्ग - क	एकूण मंजूर पदे भरलेली पदे पैकी स्त्रिया	3523 3089 462	4639 4212 1074	0 0 0	476 366 64
4	वर्ग - ड	एकूण मंजूर पदे भरलेली पदे पैकी स्त्रिया	1748 1476 246	603 481 96	0 0 0	611 561 178
5	एकूण	मंजूर पदे भरलेली पदे पैकी स्त्रिया	6645 5763 801	5986 5261 1233	0 0 0	1165 992 253
6	*इतर वर्ग-इ कर्मचारी	एकूण मंजूर पदे भरलेली पदे पैकी स्त्रिया	1404 887 31	3868 3722 2713	0 0 0	192 167 51
7	एकूण	मंजूर पदे (5+6) भरलेली पदे पैकी स्त्रिया	8049 6650 832	9854 8983 3946	0 0 0	1357 1159 304

आधार - अर्थ व सांख्यिकी संचालनालय, मुंबई

तक्ता क्रमांक - 9.4
निरनिराळ्या उद्योगांतील रोजगार

जिल्हा - नंदुरबार

संदर्भ वर्ष :2005-2006

अ. क्र.	उद्योग गट	राष्ट्रीय उद्योग संकेतांक	एकूण आस्थापनांची संख्या	माहिती देणा-या आस्थापनांची संख्या	कर्मचारी संख्या			
					शासकीय	निम-शासकीय	खाजगी	एकूण
(1)	(2)	(3)	(4)	(5)	(6)	(7)	(8)	(9)
1	कृषी	14020	4	4	1019	81	0	1100
2	खाणकाम	40102	4	3	0	0	131	131
3	वस्तुनिर्माण	17111	6	4	0	0	2145	2145
4	वीज निर्मिती, गॅस, पाणी व सांडपाणी सेवा	75113	7	6	6479	425	0	6904
5	बांधकाम	45201	3	3	386	0	0	386
6	घाऊक व किरकोळ व्यापार व हॉटेल व्यवसाय	4	4	3	65	0	0	65
7	परिवहन,गोदामे आणि दळणवळण	63031	1	1	0	8	0	8
8	बिन्न पुरवठा, विमा स्थावर मालमत्ता आणि व्यापार विषयक सेवा	65110 व 66010	43	28	0	377	229	606
9	सामूहिक,सामाजिक व व्यक्तिगत सेवा	75112 व 85310	94	83	2482	0	2130	4612
जिल्हा एकूण			166	135	10431	891	4635	15957

आधार - जिल्हा रोजगार व स्वयंरोजगार मार्गदर्शन केंद्र, नंदुरबार

तक्ता क्रमांक - 9.5
कृषी व बिगर-कृषी उद्योग

जिल्हा - नंदुरबार

संदर्भ वर्ष : 1998

अ. क्र.	बाब	* कृषी उद्योग			बिगर-कृषी			कृषी व बिगर-कृषी एकूण		
		ग्रामीण	नागरी	एकूण	ग्रामीण	नागरी	एकूण	ग्रामीण	नागरी	एकूण
(1)	(2)	(3)	(4)	(5)	(6)	(7)	(8)	(9)	(10)	(11)
1	उद्योगांची संख्या									
	1.1 स्वकार्यरत उद्योग**	7395	300	7695	11017	7473	18490	18412	7773	26185
	1.2 आस्थापना***	396	134	530	5283	4160	9443	5779	4294	9973
	1.3 एकूण	7791	434	8225	16300	11633	27933	24091	12067	36158
2	मालकीच्या प्रकारानुसार उद्योग									
	2.1 सहकारी	2	0	2	309	107	416	311	107	418
	2.2 सार्वजनिक	5	0	5	3221	438	3659	3226	438	3664
	2.3 खाजगी	2	0	2	12770	11088	23858	12772	11088	23860
3	मालकाचा विशेष सामाजिक गट (एकूण संस्थांची टक्केवारी)									
	3.1 अनुसूचित जाती	उ. ना.	उ. ना.	उ. ना.	उ. ना.	उ. ना.	उ. ना.	उ. ना.	उ. ना.	उ. ना.
	3.2 अनुसूचित जमाती	उ. ना.	उ. ना.	उ. ना.	उ. ना.	उ. ना.	उ. ना.	उ. ना.	उ. ना.	उ. ना.
4	जागेविरहित कार्यान्वित असलेल्या उद्योगांची एकूणशी टक्केवारी	25.29	35.94	25.91	10.58	21.16	14.99	15.36	21.69	18.52
5	शक्तीवर चालणा-या उद्योगांची एकूण उद्योगांशी टक्केवारी	1.44	1.84	1.46	16.75	25.01	20.19	11.80	24.17	17.98
6	सर्वसाधारणपणे काम करणा-या कामगारांची संख्या									
	6.1 एकूण कामगार	14635	1194	15829	36049	32210	68259	50684	33404	84088
	6.2 वेतनावर काम करणारे कामगार	1745	321	2066	16798	20043	36841	18543	20364	38907
	6.3 वेतनावरील कामगारांची एकूण कामगारांशी टक्केवारी	11.92	26.88	13.05	46.60	62.23	53.97	36.59	60.96	48.77
	6.4 कामगारांची प्रति उद्योग सरासरी संख्या	2	3	2	2	3	2	2	3	2

टीप :- *कृषी उत्पादन व मळे वगळून कृषी संबंधित उद्योग, ** पगारावर एकही कर्मचारी नसलेले उद्योग

*** ज्या उद्योगात कमीतकमी एकतरी व्यक्ती पगारावर काम करते असे उद्योग

आधार :- अर्थ व सांख्यिकी संचालनालय, महाराष्ट्र शासन, मुंबई (आर्थिक गणना-1998)

तक्ता क्रमांक: 9.6

प्रमुख उद्योग गटानुसार उद्योगांची आणि नियमित काम करणा-या कामगारांची संख्या

जिल्हा - नंदुरबार

संदर्भ वर्ष :1998

अ. क्र.	उद्योग गट	ग्रामीण		नागरी		एकूण	
		उद्योग	कामगार	उद्योग	कामगार	उद्योग	कामगार
(1)	(2)	(3)	(4)	(5)	(6)	(7)	(8)
1	कृषी	7791	14635	434	1194	8225	15829
2	खनिज उत्पादन व खणकाम	3	19	0	0	3	19
3	वस्तुनिर्माण	2415	6176	1711	4519	4126	10695
4	बीज, गॅस आणि पाणी पुरवठा	9	16	7	90	16	106
5	बांधकाम	275	595	125	515	400	1110
6	घाऊक व्यापार	226	466	294	776	520	1242
7	किरकोळ व्यापार	6718	11129	5678	9868	12396	20997
8	उपाहारगृहे आणि हॉटेल्स	445	1198	500	1585	945	2783
9	वाहतूक	338	867	449	1519	787	2386
10	साठवण आणि गोदामविषयक	15	29	36	127	51	156
11	दळणवळण	145	353	106	360	251	713
12	वित्तीय, विमा, स्थावर मालमत्ता आणि व्यावसायिक सेवा	422	1130	433	1480	855	2610
13	सामूहिक, सामाजिक व व्यक्तिगत सेवा	5289	14071	2294	11371	7583	25442
14	इतर सेवा (इतरत्र वर्गीकरण न केलेल्या)	0	88	0	0	0	88
15	बिगर- कृषी उद्योग गट (एकूण)	16300	36137	11633	32210	27933	68347
सर्व प्रमुख उद्योग गट (एकूण)		24091	50772	12067	33404	36158	84176

आधार :- अर्थ व सांख्यिकी संचालनालय, महाराष्ट्र शासन, मुंबई (आर्थिक गणना -1998)

तक्ता क्रमांक - 9.7

महत्त्वाच्या उद्योग गटानुसार कृषी व बिगर - कृषी आस्थापनांची व त्यातील कामगारांची संख्या

जिल्हा - नंदुरबार

संदर्भ वर्ष : 1998

अ. क्र.	उद्योग गट संकेतांक	उद्योग गट	आस्थापना			आस्थापनेवरील कामगार		
			ग्रामीण	नागरी	एकूण	ग्रामीण	नागरी	एकूण
(1)	(2)	(3)	(4)	(5)	(6)	(7)	(8)	(9)
1	0	कृषी	396	134	530	2224	606	2830
2	1	खाणकाम व दगडकाम	2	0	2	16	0	16
3	2 व 3	वस्तुनिर्माण	310	649	959	2603	2524	5127
4	4	बीज, गॅस व पाणी पुरवठा	8	7	15	15	90	105
5	5	बांधकाम	34	55	89	187	345	532
6	6	घाऊक व्यापार	100	131	231	250	545	795
7	6	किरकोळ व्यापार	599	1547	2146	1430	4052	5482
8	6	उपाहारगृहे व हॉटेल्स	198	323	521	697	1270	1967
9	7	वाहतूक	230	153	383	694	1186	1880
10	7	साठवण व गोदाम विषयक	15	29	44	29	117	146
11	7	दळणवळण	142	60	202	348	297	645
12	8	वित्तीय, विमा, स्थावर मालमत्ता आणि व्यावसायिक सेवा	298	205	503	946	1164	2110
13	9	सामुहिक, सामाजिक व व्यक्तिगत सेवा	3347	1001	4348	11459	9579	21038
14	10	इतर	0	0	0	0	0	0
एकूण			5679	4294	9973	20898	21775	42673

आधार :- अर्थ व सांख्यिकी संचालनालय, महाराष्ट्र शासन, मुंबई (आर्थिक गणना-1998)

तक्ता क्रमांक - 10.1

शैक्षणिक संस्थांची (शाळा / महाविद्यालय इ.) संख्या

जिल्हा - नंदुरबार

संदर्भ वर्ष: 2005-06

अ. क्र.	तालुका	बाब	प्राथमिक संस्था					माध्यमिक संस्था				
			शासकीय	स्थानिक संस्था	खाजगी		एकूण	शासकीय	स्थानिक संस्था	खाजगी		एकूण
					अनुदानित	विना अनुदानित				अनुदानित	विना अनुदानित	
(1)	(2)	(3)	(4)	(5)	(6)	(7)	(8)	(9)	(10)	(11)	(12)	(13)
1	अक्कलकुवा	एकूण	9	228	1	3	241	12	0	18	4	34
		पेकी मुलींकरिता	0	2	0	0	2	0	0	0	0	0
2	अक्राणी	एकूण	3	201	6	0	210	11	0	8	1	20
		पेकी मुलींकरिता	2	0	0	0	2	1	0	0	0	0
3	तळोदा	एकूण	4	116	5	2	127	7	0	14	1	22
		पेकी मुलींकरिता	1	4	1	0	6	1	0	0	0	0
	शहादा	एकूण	9	218	25	0	252	9	1	43	6	59
		पेकी मुलींकरिता	0	6	4	0	10	0	0	0	0	0
5	नंदुरबार	एकूण	1	183	20	24	228	4	1	57	9	71
		पेकी मुलींकरिता	1	2	6	0	9	0	0	0	0	0
6	नवापूर	एकूण	5	247	25	0	277	8	0	28	6	42
		पेकी मुलींकरिता	0	3	1	0	4	1	0	0	0	0
	एकूण जिल्हा	एकूण	31	1193	82	29	1335	51	2	168	27	248
		पेकी मुलींकरिता	4	17	12	0	33	3	0	0	0	0

तक्ता क्रमांक - 10.1 (पुढे चालु)

जिल्हा - नंदुरबार

संदर्भ वर्ष: 2005-06

अ. क्र.	तालुका	बाब	उच्च माध्यमिक संस्था					महाविद्यालये (सर्व)					एकूण शैक्षणिक संस्था
			शासकीय	स्थानिक संस्था	खाजगी		एकूण	शासकीय	स्थानिक संस्था	खाजगी		एकूण	
					अनुदानित	विना अनुदानित				अनुदानित	विना अनुदानित		
(1)	(2)	(3)	(14)	(15)	(16)	(17)	(18)	(19)	(20)	(21)	(22)	(23)	(24)
1	अक्कलकुवा	एकूण	1	0	4	0	5	0	0	4	0	4	284
		पेकी मुलीकरिता	0	0	0	0	0	0	0	0	0	0	2
2	अक्राणी	एकूण	3	0	2	0	5	0	0	1	0	1	236
		पेकी मुलीकरिता	1	0	0	0	1	0	0	0	0	0	4
3	तळोदा	एकूण	1	0	4	0	5	0	0	2	0	2	156
		पेकी मुलीकरिता	0	0	0	0	0	0	0	0	0	0	7
	शहादा	एकूण	0	0	15	0	15	0	0	8	0	8	334
		पेकी मुलीकरिता	0	0	0	0	0	0	0	0	0	0	10
5	नंदुरबार	एकूण	0	0	20	0	20	0	0	9	0	9	328
		पेकी मुलीकरिता	0	0	0	0	0	0	0	1	0	1	10
6	नवापूर	एकूण	1	0	9	0	10	0	0	3	0	3	332
		पेकी मुलीकरिता	0	0	0	0	0	0	0	0	0	0	5
एकूण जिल्हा		एकूण	6	0	54	0	60	0	0	27	0	27	1670
		पेकी मुलीकरिता	1	0	0	0	1	0	0	1	0	1	38

आधार -1) उप कुलसचिव उत्तर महाराष्ट्र विद्यापीठ, जळगांव.2) शिक्षणाधिकारी प्राथ. / माध्य.जि.प. नंदुरबार

तक्ता क्रमांक - 10.2
शैक्षणिक संस्थांतील शिक्षक

संदर्भ वर्ष: 2005-06

अ. क्र.	तालुका	बाब	प्राथमिक शिक्षक					माध्यमिक शिक्षक				
			शासकीय	स्थानिक संस्था	खाजगी		एकूण	शासकीय	स्थानिक संस्था	खाजगी		एकूण
					अनुदानित	विना अनुदानित				अनुदानित	विना अनुदानित	
(1)	(2)	(3)	(4)	(5)	(6)	(7)	(8)	(9)	(10)	(11)	(12)	(13)
1	अक्कलकुवा	एकूण	168	510	40	19	737	42	0	181	40	263
		पैकी स्त्रिया	30	53	15	5	103	12	0	45	12	69
2	अक्राणी	एकूण	55	463	33	0	551	23	0	56	10	89
		पैकी स्त्रिया	15	22	14	0	51	8	0	10	4	22
3	तळोदा	एकूण	35	359	24	8	426	26	0	195	10	231
		पैकी स्त्रिया	13	96	5	2	116	12	0	57	3	72
4	शहादा	एकूण	58	751	59	29	897	18	21	689	40	768
		पैकी स्त्रिया	21	264	30	10	325	4	7	204	14	229
5	नंदुरबार	एकूण	25	615	201	83	924	45	11	818	90	964
		पैकी स्त्रिया	14	225	92	27	358	15	5	225	32	277
6	नवापूर	एकूण	83	608	145	0	836	92	0	296	60	448
		पैकी स्त्रिया	35	190	34	0	259	29	0	72	21	122
एकूण जिल्हा		एकूण	424	3306	502	139	4371	246	32	2235	250	2763
		पैकी स्त्रिया	128	850	190	44	1212	80	12	613	86	791

तक्ता क्रमांक - 10.2 (पुढे चालू)

संदर्भ वर्ष: 2005-06-

अ. क्र.	तालुका	बाब	उच्च माध्यमिक शिक्षक					महाविद्यालयातील शिक्षक (सर्व)					एकूण
			शासकीय	स्थानिक संस्था	खाजगी		एकूण	शासकीय	स्थानिक संस्था	खाजगी		एकूण	
					अनुदानित	विना अनुदानित				अनुदानित	विना अनुदानित		
(1)	(2)	(3)	(14)	(15)	(16)	(17)	(18)	(19)	(20)	(21)	(22)	(23)	(24)
1	अक्कलकुवा	एकूण	6	0	30	0	36	0	0	35	0	35	1071
		पैकी स्त्रिया	0	0	9	0	9	0	0	2	0	2	183
2	अक्राणी	एकूण	18	0	22	0	40	0	0	11	0	11	691
		पैकी स्त्रिया	0	0	2	0	2	0	0	1	0	1	76
3	तळोदा	एकूण	6	0	24	0	30	0	0	39	0	39	726
		पैकी स्त्रिया	0	0	8	0	8	0	0	2	0	2	198
4	शहादा	एकूण	0	0	121	0	121	0	0	147	0	147	1933
		पैकी स्त्रिया	0	0	40	0	40	0	0	14	0	14	608
5	नंदुरबार	एकूण	0	0	130	0	130	0	0	173	0	173	2191
		पैकी स्त्रिया	0	0	45	0	45	0	0	18	0	18	698
6	नवापूर	एकूण	6	0	59	0	65	0	0	57	0	57	1406
		पैकी स्त्रिया	0	0	17	0	17	0	0	11	0	11	409
एकूण जिल्हा		एकूण	36	0	386	0	422	0	0	462	0	462	8018
		पैकी स्त्रिया	0	0	121	0	121	0	0	48	0	48	2172

आधार -1) उप कुलसचिव उत्तर महाराष्ट्र विद्यापीठ, जळगांव.2) शिक्षणाधिकारी प्राय. / माध्य.जि.प. नंदुरबार

तक्ता क्रमांक - 10.3
शैक्षणिक संस्थांतोत विद्यार्थी संख्या

जिल्हा - नंदुरबार

संदर्भ वर्ष: 2005-06

अ. क्र.	तालुका	बाब	प्राथमिक विद्यार्थी					माध्यमिक विद्यार्थी				
			शासकीय	स्थानिक संस्था	खाजगी		एकूण	शासकीय	स्थानिक संस्था	खाजगी		एकूण
					अनुदानित	विना अनुदानित				अनुदानित	विना अनुदानित	
(1)	(2)	(3)	(4)	(5)	(6)	(7)	(8)	(9)	(10)	(11)	(12)	(13)
1	अक्कलकुवा	एकूण	4493	16550	4956	850	26849	1302	0	7511	915	9728
		पैकी मुली	2030	10002	1864	454	14350	539	0	3137	375	4051
2	अक्राणी	एकूण	4134	11800	3245	36	19215	1297	0	2378	135	3810
		पैकी मुली	1879	5850	1339	0	9068	616	0	1084	54	1754
3	तळोदा	एकूण	2292	11266	5040	343	18941	869	0	8679	163	9711
		पैकी मुली	1104	5370	2176	127	8777	433	0	3877	60	4370
4	शहादा	एकूण	2878	27850	16101	845	47674	1093	855	26933	720	29601
		पैकी मुली	1458	13902	7753	419	23532	479	368	12235	288	13370
5	नंदुरबार	एकूण	1803	19990	19909	4100	45802	517	375	28827	2160	31879
		पैकी मुली	856	9586	10369	2167	22978	232	158	13257	842	14489
6	नवापूर	एकूण	4304	14744	11450	559	31057	719	0	15198	994	16911
		पैकी मुली	2137	7442	6113	280	15972	364	0	6584	405	7353
एकूण जिल्हा		एकूण	19904	102200	60701	6733	189538	5797	1230	89526	5087	101640
		पैकी मुली	9464	52152	29614	3447	94677	2663	526	40174	2024	45387

तक्ता क्रमांक - 10.3 (पुढे चालु)

जिल्हा - नंदुरबार

संदर्भ वर्ष: 2005-06

अ. क्र.	तालुका	बाब	उच्च माध्यमिक विद्यार्थी					महाविद्यालयातील विद्यार्थी (सर्व)					एकूण
			शासकीय	स्थानिक संस्था	खाजगी		एकूण	शासकीय	स्थानिक संस्था	खाजगी		एकूण	
					अनुदानित	विना अनुदानित				अनुदानित	विना अनुदानित		
(1)	(2)	(3)	(14)	(15)	(16)	(17)	(18)	(19)	(20)	(21)	(22)	(23)	(24)
1	अक्कलकुव	एकूण	132	0	1271	0	1403	0	0	940	0	940	38920
		पैकी मुली	29	0	388	0	417	0	0	239	0	239	19057
2	अक्राणी	एकूण	290	0	746	0	1036	0	0	261	0	261	24322
		पैकी मुली	85	0	202	0	287	0	0	80	0	80	11189
3	तळोदा	एकूण	135	0	912	0	1047	0	0	791	0	791	30490
		पैकी मुली	17	0	273	0	290	0	0	202	0	202	13639
4	शहादा	एकूण	0	562	4433	0	4995	0	0	3654	0	3654	85924
		पैकी मुली	0	168	1338	0	1506	0	0	1144	0	1144	39552
5	नंदुरबार	एकूण	0	0	5534	0	5534	0	0	4446	0	4446	87661
		पैकी मुली	0	0	1659	0	1659	0	0	1596	0	1596	40722
6	नवापूर	एकूण	139	0	3740	0	3879	0	0	1229	0	1229	53076
		पैकी मुली	24	0	1122	0	1146	0	0	429	0	429	24900
एकूण जिल्हा		एकूण	696	562	16636	0	17894	0	0	11321	0	11321	320393
		पैकी मुली	155	168	4982	0	5305	0	0	3690	0	3690	149059

आधार -1) उप कुलसचिव उत्तर महाराष्ट्र विद्यापीठ, जळगांव.2) शिक्षणाधिकारी प्राथ. / माध्य.जि.प. नंदुरबार

तक्ता क्रमांक - 10.4

शैक्षणिक संस्थांतील अनुसूचित जातीच्या विद्यार्थ्यांची संख्या

जिल्हा - नंदुरबार

संदर्भ वर्ष: 2005-06

अ. क्र.	तालुका	बाब	प्राथमिक विद्यार्थी					माध्यमिक विद्यार्थी				
			शासकीय	स्थानिक संस्था	खाजगी		एकूण	शासकीय	स्थानिक संस्था	खाजगी		एकूण
					अनुदानित	विना अनुदानित				अनुदानित	विना अनुदानित	
(1)	(2)	(3)	(4)	(5)	(6)	(7)	(8)	(9)	(10)	(11)	(12)	(13)
1	अवकलकुवा	एकूण	2	184	120	8	314	6	0	198	26	230
		पैकी मुली	0	90	50	4	144	2	0	64	8	74
2	अक्राणी	एकूण	12	206	122	0	340	5	0	165	11	181
		पैकी मुली	5	100	59	0	164	2	0	78	5	85
3	तळोदा	एकूण	1	292	248	7	548	7	0	653	12	672
		पैकी मुली	1	134	103	4	242	3	0	271	4	278
4	शहादा	एकूण	24	1723	1530	33	3310	6	74	2034	56	2170
		पैकी मुली	12	799	719	12	1542	2	29	969	23	1023
5	नंदुरबार	एकूण	0	938	1744	361	3043	5	68	1639	125	1837
		पैकी मुली	0	475	866	173	1514	3	32	634	48	717
6	नवापूर	एकूण	2	188	435	21	646	3	0	477	33	513
		पैकी मुली	1	107	191	10	309	1	0	209	14	224
एकूण जिल्हा		एकूण	41	3531	4199	430	8201	32	142	5166	263	5603
		पैकी मुली	19	1705	1988	203	3915	13	61	2225	102	2401

तक्ता क्रमांक - 10.4 (पुढे चालु)

जिल्हा - नंदुरबार

संदर्भ वर्ष: 2005-06

अ. क्र.	तालुका	बाब	उच्च माध्यमिक विद्यार्थी					महाविद्यालयातील विद्यार्थी (सत्र)					एकूण
			शासकीय	स्थानिक संस्था	खाजगी		एकूण	शासकीय	स्थानिक संस्था	खाजगी		एकूण	
					अनुदानित	विना अनुदानित				अनुदानित	विना अनुदानित		
(1)	(2)	(3)	(14)	(15)	(16)	(17)	(18)	(19)	(20)	(21)	(22)	(23)	(24)
1	अक्कलकुवा	एकूण	0	0	89	0	89	0	0	35	0	35	668
		पैकी मुली	0	0	25	0	25	0	0	6	0	6	249
2	अक्राणी	एकूण	0	0	48	0	48	0	0	19	0	19	588
		पैकी मुली	0	0	15	0	15	0	0	4	0	4	268
3	तळोदा	एकूण	0	0	54	0	54	0	0	65	0	65	1339
		पैकी मुली	0	0	17	0	17	0	0	21	0	21	558
4	शहादा	एकूण	0	20	323	0	343	0	0	113	0	113	5936
		पैकी मुली	0	9	90	0	99	0	0	33	0	33	2697
5	नंदुरबार	एकूण	0	0	343	0	343	0	0	236	0	236	5459
		पैकी मुली	0	0	105	0	105	0	0	83	0	83	2419
6	नवापूर	एकूण	0	0	115	0	115	0	0	49	0	49	1323
		पैकी मुली	0	0	42	0	42	0	0	7	0	7	582
एकूण जिल्हा		एकूण	0	20	972	0	992	0	0	517	0	517	15313
		पैकी मुली	0	9	294	0	303	0	0	154	0	154	6773

आधार - 1) उप कुलसचिव उत्तर महाराष्ट्र विद्यापीठ, जळगांव. 2) शिक्षणाधिकारी प्राथ. / माध्य.जि.प. नंदुरबार

तक्ता क्रमांक - 10.5

शैक्षणिक संस्थांतल अनुमुक्त नमातोच्या विद्यार्थ्यांची संख्या

जिल्हा - मंदुरबार

संदर्भ वर्ष: 2005-06

अ.क्र.	तानुका	बाब	प्राथमिक विद्यार्थी					माध्यमिक विद्यार्थी				
			शासकीय	स्थानिक संस्था	खाजगी		एकूण	शासकीय	स्थानिक संस्था	खाजगी		एकूण
					अनुदानित	किना अनुदानित				अनुदानित	किना अनुदानित	
(1)	(2)	(3)	(4)	(5)	(6)	(7)	(8)	(9)	(10)	(11)	(12)	(13)
1	अक्कलकुवा	एकूण	4833	19690	5285	1088	30896	1296	0	5435	0	6731
		पैकी मुली	2157	9579	1987	547	14270	537	0	2239	0	2776
2	अक्राणी	एकूण	4490	12017	3511	94	20112	1290	0	1448	0	2738
		पैकी मुली	2027	5644	1235	36	8942	614	0	755	0	1369
3	तळोदा	एकूण	2582	9016	3659	289	15546	862	0	3773	0	4635
		पैकी मुली	1232	4324	1558	103	7217	430	0	1623	0	2053
4	शहादा	एकूण	3369	17008	5670	30	26077	1087	45	7947	194	9273
		पैकी मुली	1562	8170	2286	10	12028	467	24	3217	71	3779
5	मंदुरबार	एकूण	1988	9994	12542	2969	27493	512	41	10455	746	11754
		पैकी मुली	949	5194	7197	1315	14655	229	28	4505	273	5035
6	नवापूर	एकूण	4688	12847	12465	594	30594	716	0	10733	688	12137
		पैकी मुली	2333	6495	5786	238	14852	363	0	4923	297	5583
प्रकूण जिल्हा		एकूण	21950	80572	43132	5064	150718	5763	86	39791	1628	47268
		पैकी मुली	10260	39406	20049	2249	71964	2640	52	17262	641	20595

तक्ता क्रमांक - 10.5 (पुढे चालू)

जिल्हा - नंदुरबार

संदर्भ वर्ष: 2005-06

अ.क्र.	तालुका	बाब	उच्च माध्यमिक विद्यार्थी					महाविद्यालयातील विद्यार्थी (सर्व)					एकूण
			शासकीय	स्थानिक संस्था	खाजगी		एकूण	शासकीय	स्थानिक संस्था	खाजगी		एकूण	
					अनुदानित	विना अनुदानित				अनुदानित	विना अनुदानित		
(1)	(2)	(3)	(14)	(15)	(16)	(17)	(18)	(19)	(20)	(21)	(22)	(23)	(24)
1	अक्कलकुव	एकूण	128	0	564	0	692	0	0	527	0	527	38846
		पैकी मुली	25	0	176	0	201	0	0	174	0	174	17421
2	अक्राणी	एकूण	289	0	618	0	907	0	0	153	0	153	23910
		पैकी मुली	78	0	176	0	254	0	0	42	0	42	10607
3	तळोदा	एकूण	131	0	375	0	506	0	0	432	0	432	21119
		पैकी मुली	15	0	120	0	135	0	0	97	0	97	9502
4	शहादा	एकूण	0	85	1017	0	1102	0	0	1452	0	1452	37904
		पैकी मुली	0	39	370	0	409	0	0	137	0	137	16353
5	नंदुरबार	एकूण	0	0	1284	0	1284	0	0	1212	0	1212	41743
		पैकी मुली	0	0	347	0	347	0	0	148	0	148	20185
6	नवापूर	एकूण	135	0	2824	0	2959	0	0	684	0	684	46374
		पैकी मुली	23	0	856	0	879	0	0	85	0	85	21399
एकूण जिल्हा		एकूण	683	85	6682	0	7450	0	0	4460	0	4460	209896
		पैकी मुली	141	39	2045	0	2225	0	0	683	0	683	95467

आधार -1) उप कुलसचिव उत्तर महाराष्ट्र विद्यापीठ, जळगांव. 2) शिक्षणाधिकारी प्राथ. / माध्य.जि.प. नंदुरबार

तक्ता क्रमांक - 10.6

शारीरिक शिक्षण महाविद्यालये, क्रीडांगणे, क्रीडा संस्था आणि क्रीडा शिष्यवृत्तीधारक

जिल्हा- नंदुरबार

संदर्भ वर्ष-2005-06

अ. क्र.	तालुका	शारीरिक शिक्षण महाविद्यालये (संख्या)	अधिकृत क्रीडांगणे, व्यायाम शाळा (संख्या)		खेळाच्या स्टेडि-यमची संख्या	अधिकृत जलतरण तलाव (संख्या)	वर्षात घेतलेली क्रीडा प्रशिक्षण शिबिरे (संख्या)	राज्यपातळीवर निवड झालेल्या खेळाडूंची संख्या		क्रीडा शिष्यवृत्ती धारकांची संख्या	
			क्रीडांगणे	व्यायाम शाळा				एकूण	पैकी मुली	एकूण	पैकी मुली
(1)	(2)	(3)	(4)	(5)	(6)	(7)	(8)	(9)	(10)	(11)	(12)
1	अक्कलकुवा	0	5	0	0	0	0	1	0	0	0
2	अक्राणी	0	2	0	0	0	0	0	0	0	0
3	तळोदा	0	5	2	0	0	1	0	0	0	0
4	शहादा	0	12	5	0	0	2	1	1	0	0
5	नंदुरबार	1	20	10	1	1	2	8	2	1	0
6	नवापूर	0	10	10	0	0	1	36	24	0	0
जिल्हा एकूण		1	54	27	1	1	7	46	27	1	0

आधार - जिल्हा क्रीडा अधिकारी, नंदुरबार

तक्ता क्रमांक - 10.7
इयत्तानिहाय विद्यार्थ्यांची संख्या

जिल्हा - नंदुरबार

संदर्भ वर्ष - 30 सप्टेंबर, 2006

अ. क्र.	तालुका	इयत्ता						
		1 ली	2 री	3 री	4 थी	5 वी	6 वी	7 वी
	(2)	(3)	(4)	(5)	(6)	(7)	(8)	(9)
1	अक्कलकुवा	4874	4285	3796	3660	2291	1869	1562
2	अक्राणी	4422	3708	3130	2813	1526	1044	950
3	तळोदा	4113	3513	3084	2873	2398	2069	1867
4	शहादा	9955	8612	7878	7430	5189	4420	4118
5	नंदुरबार	8669	8007	7451	6924	7364	6721	5949
6	नवापूर	6454	5274	4769	4844	4398	4118	3815
एकूण जिल्हा		38487	33399	30108	28544	23166	20241	18261

तक्ता क्रमांक - 10.7 (पुढे चालू)

जिल्हा - मंदुरबार

अ. क्र.	तालुका	इयत्ता					एकूण
		8 वी	9 वी	10 वी	11 वी	12 वी	
	(2)	(10)	(11)	(12)	(13)	(14)	(15)
1	अक्कलकुवा	2100	1922	1859	584	779	29581
2	अक्राणी	1021	970	942	561	475	21562
3	तळोदा	1906	1859	1652	517	530	26381
4	शहादा	5274	4852	4583	2384	2641	67336
5	मंदुरबार	5702	5805	5018	2781	2753	73144
6	नवापूर	3179	2930	3077	1955	1924	46737
एकूण जिल्हा		19182	18338	17131	8782	9102	264741

आधार - 1) उप कुलसचिव उत्तर महाराष्ट्र विद्यापीठ, जळगांव. 2) शिक्षणाधिकारी प्राथ./माध्य.जि.प.मंदुरबार

तक्ता क्रमांक - 11.1

सार्वजनिक व शासन सहाय्यीत वैद्यकीय सुविधांची माहिती

जिल्हा - नंदुरबार

संदर्भ वर्ष:2005-06

अ. क्र.	तालुका	संख्या						
		रुग्णालये	दवाखाने	प्रसूतिगृहे	प्राथमिक आरोग्य केंद्रे	उपकेंद्रे	डॉक्टर व वैद्य	परिचारिका
(1)	(2)	(3)	(4)	(5)	(6)	(7)	(8)	(9)
1	अक्कलकुवा	1	8	0	9	55	29	75
2	अक्राणी	1	2	0	8	41	20	59
3	तळोदा	2	5	0	4	25	21	41
4	शहादा	2	3	0	12	59	29	75
5	नंदुरबार	6	1	0	7	37	65	90
6	नवापूर	2	3	0	9	43	36	72
एकूण जिल्हा		14	22	0	49	260	200	412

तक्ता क्रमांक - 11.1

सार्वजनिक व शासन सहाय्यीत वैद्यकीय सुविधांची माहिती

जिल्हा - नंदुरबार

संदर्भ वर्ष: 2005-06

अ. क्र.	तालुका	खाटांची संख्या			उपचार केलेले आंतररुग्ण			उपचार केलेले बाह्यरुग्ण (00)		
		एकूण	एकूण पैकी स्त्रियां साठी	एकूण पैकी मुलां साठी	पुरुष	स्त्रिया	मुले	पुरुष	स्त्रिया	मुले
(1)	(2)	(10)	(11)	(12)	(13)	(14)	(15)	(16)	(17)	(18)
1	अक्कलकुवा	84	13	29	13	9	5	498	359	287
2	अक्राणी	78	10	12	12	7	5	168	196	113
3	तळोदा	89	36	14	6	5	3	235	181	159
4	शहादा	102	14	28	86	32	14	398	369	223
5	नंदुरबार	262	40	30	74	23	14	968	718	318
6	नवापूर	114	24	28	25	16	12	685	631	359
एकूण जिल्हा		729	137	141	216	92	53	2952	2454	1459

आधार -1) जिल्हा शल्य चिकित्सक, सामान्य रुग्णालय, नंदुरबार

2) जिल्हा आरोग्य अधिकारी, जिल्हा परिषद, नंदुरबार

तक्ता क्रमांक - 11.2

नोंदणी केलेल्या जन्म-मृत्यूंची संख्या

जिल्हा - नंदुरबार

संदर्भ वर्ष: 2005-06

अ. क्र.	तालुका	एकूण/ ग्रामीण/ नागरी	नोंदलेल्या जन्मांची संख्या			नोंदलेल्या मृत्यूंची संख्या			बाल मृत्यूंची संख्या		
			पुरुष	स्त्रिया	एकूण	पुरुष	स्त्रिया	एकूण	पुरुष	स्त्रिया	एकूण
(1)	(2)	(3)	(4)	(5)	(6)	(7)	(8)	(9)	(10)	(11)	(12)
1	अक्कलकुवा	एकूण	2965	1961	4926	611	379	990	40	36	76
		ग्रामीण	2965	1961	4926	611	379	990	40	36	76
		नागरी	0	0	0	0	0	0	0	0	0
2	अक्राणी	एकूण	2092	1507	3599	360	202	562	47	28	75
		ग्रामीण	2092	1507	3599	360	202	562	47	28	75
		नागरी	0	0	0	0	0	0	0	0	0
3	तळोदा	एकूण	1306	1179	2485	461	360	821	15	25	40
		ग्रामीण	935	850	1785	346	274	620	15	25	40
		नागरी	371	329	700	115	86	201	0	0	0
4	शहादा	एकूण	3945	3010	6955	1178	720	1898	32	30	62
		ग्रामीण	2826	2199	5025	979	627	1606	30	28	58
		नागरी	1119	811	1930	199	93	292	2	2	4
5	नंदुरबार	एकूण	3581	2835	6416	975	741	1716	20	12	32
		ग्रामीण	1757	1434	3191	704	545	1249	19	12	31
		नागरी	1824	1401	3225	271	196	467	1	0	1
6	नवापूर	एकूण	3221	2495	5716	910	569	1479	21	11	32
		ग्रामीण	2647	1985	4632	794	514	1308	21	11	32
		नागरी	574	510	1084	116	55	171	0	0	0
जिल्हा	एकूण	17110	12987	30097	4495	2971	7466	175	142	317	
	ग्रामीण	13222	9936	23158	3794	2541	6335	172	140	312	
	नागरी	3888	3051	6939	701	430	1131	3	2	5	

आधार - आरोग्य सेवा संचालनालय, महाराष्ट्र राज्य, पुणे

तक्ता क्रमांक - 11.3

विविध कारणानुसार मृत्यूची संख्या

जिल्हा - नंदुरबार

संदर्भ वर्ष - 2005-06

अ. क्र.	मृत्यूंचे कारण	मृत्यूंची संख्या
(1)	(2)	(3)
अ	साथीचे विकार	
1	हिवताप	19
2	विषमज्वर	7
3	क्षयरोग	291
4	न्युमोनिया/ श्वसन क्रियेसंबंधी	261
5	अमांश, अतिसार, गॅस्ट्रो	38
ब	बिगर साथीचे विकार	
1	एडस	0
2	हृदय विकार	447
3	कर्करोग	138
4	बाळंतपणात मातेचा मृत्यू	0
5	पक्षाघात	140
6	मूत्रपिंड विषयक	0
क	अपघात	
1	आत्महत्या	34
2	रहदारी वाहतूक	18
3	विद्युत धक्का	0
4	भाजणे/ जळणे	22
5	इतर अपघात	61
ड	इतर कारणे	5990
	एकूण मृत्यू	7466

आधार - आरोग्य सेवा संचालनालय, महाराष्ट्र राज्य, पुणे

तक्ता क्रमांक - 11.4

माता व बाल संगोपन कार्यक्रमांतर्गत लस टोचणी

जिल्हा - नंदुरबार

संदर्भ वर्ष : 2005-06

अ.क्र.	तालुका	ग्रामीण/ एकूण	त्रिगुणी लस	पोलिओ	बीसीजी	गोवर	व्दिगुणी (डी.टी.)	धनुर्वात लस		
								10 वर्ष	16 वर्ष	गरोदर स्त्रिया
(1)	(2)	(3)	(4)	(5)	(6)	(7)	(8)	(9)	(10)	(11)
1	अक्कलकुवा	ग्रामीण	3838	3838	4333	3776	3509	3883	3319	5390
		एकूण	3838	3838	4333	3776	3509	3883	3319	5390
2	अक्राणी	ग्रामीण	4036	4036	4055	4071	2961	3317	3160	5072
		एकूण	4036	4036	4055	4071	2961	3317	3160	5072
3	तळोदा	ग्रामीण	1527	1527	1701	1734	2202	1953	1789	1508
		एकूण	2225	2225	2045	2431	2561	2312	2157	2254
4	शहादा	ग्रामीण	6415	6415	8145	6000	4764	5812	5845	6301
		एकूण	7863	7863	8987	7350	9861	7188	7035	7495
5	नंदुरबार	ग्रामीण	5392	5392	5103	4897	4775	4953	4118	4861
		एकूण	7217	7217	6714	6301	6106	6858	5379	6055
6	नवापूर	ग्रामीण	4231	4232	4122	3382	3618	4708	4267	4236
		एकूण	4902	4903	4748	4116	4300	5305	5450	5016
जिल्हा एकूण		ग्रामीण	25439	25440	27459	23860	21829	24626	22498	27368
		एकूण	30081	30082	30882	28045	29298	28863	26500	31282

- आधार - 1) जिल्हा शल्य चिकित्सक, सामान्य रुग्णालय, नंदुरबार
2) जिल्हा आरोग्य अधिकारी, जिल्हा परिषद, नंदुरबार

तक्ता क्रमांक - 11.5

कुटुंब कल्याण कार्यक्रम

जिल्हा - नंदुरबार

संदर्भ वर्ष : 2005-06

अ. क्र.	तालुका	एकूण/ग्रामीण	कुटुंब कल्याण केंद्रांची संख्या	जननक्षम जोडप्यांची संख्या	31 मार्च अखेर संरक्षित जोडप्यांची संख्या			
					पुरुष नसबंदी	स्त्रियांची नसबंदी	लूपपध्दती	इतर पध्दतीने
(1)	(2)	(3)	(4)	(5)	(6)	(7)	(8)	(9)
1	अक्कलकुवा	एकूण	8	35610	295	812	269	0
		ग्रामीण	9	35610	295	812	269	0
2	अक्राणी	एकूण	8	30312	689	267	189	0
		ग्रामीण	8	30312	689	267	189	0
3	तळोदा	एकूण	5	18897	95	1210	311	0
		ग्रामीण	4	11389	98	1017	197	0
4	शहादा	एकूण	13	53992	187	2565	795	0
		ग्रामीण	12	11689	158	2197	641	0
5	नंदुरबार	एकूण	8	37667	87	1992	1169	0
		ग्रामीण	7	17603	45	1868	997	0
6	नवापूर	एकूण	10	35210	508	1595	510	0
		ग्रामीण	9	10395	511	1483	412	0
एकूण जिल्हा		एकूण	53	211684	1861	8441	3243	0
		ग्रामीण	49	116998	1796	7644	2705	0

आधार :- 1) जिल्हा शल्य चिकित्सक, सामान्य रुग्णालय नंदुरबार 2) जिल्हा आरोग्य अधिकारी, जिल्हा परिषद, नंदुरबार

तक्ता क्रमांक - 12.1

विविध विकास शीर्षाखाली झालेला योजनांतर्गत खर्च

जिल्हा - नंदुरबार

संदर्भ वर्ष : 2005-06

(रुपये लाखात)

अ. क्र.	विकास शीर्ष व उपशीर्ष	जिल्हा पातळीवरील योजनांवर झालेला खर्च						
		बिगर - आदिवासी योजना	आदिवासी उपयोजना	आदिवासी उपयोजना क्षेत्राबाहेरील	विशेष घटक योजना	स्टेटपूल	अनुशेष	एकूण
(1)	(2)	(3)	(4)	(5)	(6)	(7)	(8)	(9)
1	कृषि व संलग्न सेवा							
	1.1 पीक संवर्धन	9.03	105.66	4.00	12.50	0.00	0.00	131.19
	1.2 फलोत्पादन	7.97	0.00	0.00	0.00	0.00	0.00	7.97
	1.3 मृदसंधारण	21.21	6.70	0.00	0.00	0.00	0.00	27.91
	1.4 पशुसंवर्धन	7.49	100.12	6.29	5.82	0.00	0.00	119.72
	1.5 दुग्धव्यवसाय विकास	0.00	0.00	0.00	0.00	0.00	0.00	0.00
	1.6 मत्स्यव्यवसाय	0.27	5.52	0.00	0.10	0.00	0.00	5.89
	1.7 वने	6.44	60.40	0.00	0.00	0.00	0.00	66.84
	1.8 पणन, कोठारे व वखारी	0.00	0.00	0.00	0.00	0.00	0.00	0.00
	1.9 सहकार	7.09	0.00	0.00	1.05	0.00	0.00	8.14
	एकूण (एक)	59.50	278.40	10.29	19.47	0.00	0.00	367.66
2	ग्रामीण विकास							
	2.1 एकात्मिक ग्रामीण विकास कार्यक्रम	16.81	533.97	17.14	52.22	0.00	0.00	620.14
	2.2 अवर्षण प्रवण क्षेत्र कार्यक्रम	0.00	0.00	0.00	0.00	0.00	0.00	0.00
	2.3 जवाहर रोजगार योजना	143.41	0.00	0.00	0.00	0.00	0.00	143.41
	2.4 रोजगार हमी योजना	0.00	0.00	0.00	0.00	0.00	0.00	0.00
	2.5 जमीन सुधारणा	0.00	0.00	0.00	0.00	0.00	0.00	0.00
	2.6 सामूहिक विकास	0.00	0.00	0.00	0.00	0.00	0.00	0.00
	2.7 ग्रामीण स्वच्छता कार्यक्रम	0.00	23.00	2.50	0.00	0.00	0.00	25.50
	एकूण (दोन)	160.22	556.97	19.64	52.22	0.00	0.00	789.05
3	पाटबंधारे व पूरनियंत्रण							
	3.1 लघु पाटबंधारे	4.42	237.83	0.00	0.00	0.00	0.00	242.25
	3.2 जलप्रदाय क्षेत्र विकास कार्यक्रम	0.00	0.00	0.00	0.00	0.00	0.00	0.00
	3.3 आयाकट विकास	0.00	0.00	0.00	0.00	0.00	0.00	0.00
	3.4 मध्यम प्रकल्प	0.00	0.00	0.00	0.00	0.00	0.00	0.00
	3.5 पूरनियंत्रण कामे	0.00	0.00	0.00	0.00	0.00	0.00	0.00
	एकूण (तीन)	4.42	237.83	0.00	0.00	0.00	0.00	242.25
4	विद्युत विकास	7.63	381.47	4.55	3.25	0.00	0.00	396.90
	एकूण (चार)	7.63	381.47	4.55	3.25	0.00	0.00	396.90

तक्ता क्रमांक - 12.1

विविध विकास शीर्षाखाली झालेला योजनांतर्गत खर्च

जिल्हा - नंदुरबार

संदर्भ वर्ष : 2005-06

(रुपये लाखात)

अ. क्र.	विकास शीर्ष व उपशीर्ष	जिल्हा पातळीवरील योजनांवर झालेला खर्च						
		बिगर - आदिवासी योजना	आदिवासी उपयोजना	आदिवासी उपयोजना क्षेत्राबाहेरील	विशेष घटक योजना	स्टेटपूल	अनुशेष	एकूण
(1)	(2)	(3)	(4)	(5)	(6)	(7)	(8)	(9)
5	उद्योग व खाणकाम							
	5.1 मोठे व मध्यम उद्योग	0.00	0.00	0.07	0.45	0.00	0.00	0.52
	5.2 ग्रामीण व लघु उद्योग	2.91	0.00	0.00	0.00	0.00	0.00	2.91
	एकूण (पाच)	2.91	0.00	0.07	0.45	0.00	0.00	3.43
6	वाहतूक व दळणवळण							
	6.1 मोठे व लहान बंदरे	0.00	0.00	0.00	0.00	0.00	0.00	0.00
	6.2 अंतर्देशीय जलवाहतूक	0.00	0.00	0.00	0.00	0.00	0.00	0.00
	6.3 रस्ते विकास	71.63	2495.77	0.00	0.00	0.00	0.00	2567.40
	एकूण (साहा)	71.63	2495.77	0.00	0.00	0.00	0.00	2567.40
7	सामान्य आर्थिक सेवा							
	7.1 पर्यटन	0.00	0.00	0.00	0.00	0.00	0.00	0.00
	7.2 स्थानिक विकास कार्यक्रम	0.00	0.00	0.00	0.00	0.00	0.00	0.00
	एकूण (सात)	0.00	0.00	0.00	0.00	0.00	0.00	0.00
8	सामाजिक आणि सामूहिक सेवा							
	8.1 सामान्य शिक्षण	4.83	63.84	0.00	3.60	0.00	0.00	72.27
	8.2 क्रिडा व युवक कल्याण	0.42	6.09	0.00	1.00	0.00	0.00	7.51
	8.3 कला व संस्कृती	0.42	0.00	0.00	0.00	0.00	0.00	0.42
	8.4 तांत्रिक शिक्षण	0.00	10.55	0.00	0.00	0.00	0.00	10.55
	8.5 वैद्यकीय शिक्षण व औषधी द्रव्ये	0.00	0.00	0.00	0.00	0.00	0.00	0.00
	8.6 आरोग्य सेवा	0.96	880.85	0.00	0.00	0.00	0.00	881.81
	8.7 ग्रामीण पाणी पुरवठा व स्वच्छता	18.14	559.74	0.00	0.39	0.00	0.00	578.27
	8.8 गृहनिर्माण	0.00	0.00	0.00	0.00	0.00	0.00	0.00
	8.9 नगर विकास	5.94	0.00	0.00	20.00	0.00	0.00	25.94
	8.10 माहिती व प्रसिध्दी	0.00	0.00	0.00	0.30	0.00	0.00	0.30
	8.11 मागासवर्गीयांचे कल्याण	3.09	793.66	28.44	43.24	0.00	0.00	868.43
	8.12 कामगार व कामगार कल्याण	0.00	243.45	0.00	0.00	0.00	0.00	243.45
	8.13 समाज कल्याण	1.67	9.00	0.09	0.05	0.00	0.00	10.81
	8.14 स्थानिक विकास कार्यक्रम	0.00	0.00	0.00	0.00	0.00	0.00	0.00
	8.15 पोषण	0.00	467.39	0.00	0.00	0.00	0.00	467.39
	एकूण (आठ)	35.47	3034.57	28.53	68.58	0.00	0.00	3167.15
	एकूण (एक ते आठ)	341.78	6985.01	63.08	143.97	0.00	0.00	7533.84

आधार - जिल्हा नियोजन अधिकारी, नंदुरबार

तक्ता क्रमांक - 12.2

रोजगार हमी योजना

जिल्हा - नंदुरबार

संदर्भ वर्ष : 2005-06.

अ. क्र.	बाब	कामाचा प्रकार					
		सिंचन	सार्वजनिक कामे (रस्ते)	कृषि	वनीकरण	इतर	एकूण
(1)	(2)	(3)	(4)	(5)	(6)	(7)	(8)
1	नियोजित कामांची संख्या	0	1074	924	1294	0	3292
2	मंजूर केलेल्या कामांची संख्या	0	140	686	560	0	1386
3	सुरु केलेल्या कामांची संख्या	0	30	38	127	0	195
4	पूर्ण केलेल्या कामांची संख्या	0	13	41	38	0	92
5	मध्येच बंद केलेल्या कामांची संख्या	0	38	82	0	0	120
6	कामांसाठी केलेली तरतूद (रु.लाखात)	0	2388	1095	621	0	4104
7	कामांवर झालेला एकूण खर्च (रु.लाखात)	0	618	311	185	0	1114
8	रोजगार निर्मिती (मनुष्य दिवस लाखात)	0	13.14	6.62	3.94	0	23.7

आधार - जिल्हाधिकारी कार्यालय, रोजगार हमी योजना, नंदुरबार

तक्ता क्रमांक - 12.3

रोजगार हमी योजनेखाली घेतलेली कामे, त्यावरील रोजगार व खर्च

जिल्हा - नंदुरबार

संदर्भ: 2005-06

अ. क्र.	महिना	खर्च (रुपये लाखात)		मनुष्य दिवस (लाखात)	रोजगार हमी योजनेखालील कामांची संख्या
		प्रत्यक्ष (महिन्यातील)	संचित आर्थिक वर्षाच्या आरंभापासून)		
(1)	(2)	(3)	4	(5)	(6)
1	एप्रिल 2005	364	364	7.74	192
2	मे 2005	43	407	0.91	158
3	जून 2005	262	669	5.57	234
4	जुलै 2005	13	682	0.28	179
5	ऑगस्ट 2005	20	702	0.43	146
6	सप्टेंबर 2005	19	721	0.40	149
7	ऑक्टोबर 2005	15	736	0.32	148
8	नोव्हेंबर 2005	152	888	3.23	142
9	डिसेंबर 2005	16	904	0.34	188
10	जानेवारी 2006	8	912	0.17	222
11	फेब्रुवारी 2006	70	982	1.49	196
12	मार्च 2006	132	1114	2.81	199

आधार - जिल्हाधिकारी कार्यालय, (रो.ह.यो.शाखा), नंदुरबार

पिण्याच्या पाण्याच्या सोयी व टंचाई संबंधी केलेल्या उपाययोजना

जिल्हा :- नंदुरबार

संदर्भ : 2005-06

अ. क्र.	बाबी	तालुका						जिल्हा एकूण
		अक्कलकुवा	अक्राणी	तळीदा	शहादा	नंदुरबार	नवापुर	
(1)	(2)	(3)	(4)	(5)	(6)	(7)	(8)	(9)
1	वस्ती असलेल्या गावांची एकूणसंख्या	192	163	92	181	150	157	935
2	गावातील वाडया/वस्त्यांची संख्या	558	468	20	8	21	277	1352
3	बारा महिने पुरेसे पाणी उपलब्ध असलेल्या							
3.1	गावांची संख्या	184	163	92	145	147	150	881
3.2	त्याखालील वाडया / वस्त्यांची संख्या	486	430	19	7	20	275	1237
4	पिण्याच्या पाण्याची टंचाई असलेली गावे व वाडया/वस्त्या							
	संदर्भ वर्षातील							
	अ) एकूण टंचाईग्रस्त गावे (संख्या)	8	0	0	36	3	7	54
	ब) एकूण वाडया/वस्त्या (संख्या)	72	38	1	1	1	2	115
	बृहत आराखडयानुसार							
	अ) एकूण टंचाईग्रस्त गावे (संख्या)	8	0	0	36	3	7	54
	ब) एकूण टंचाईग्रस्त वाडया/वस्त्या (संख्या)	72	38	1	1	1	2	115
5	केलेली उपाययोजना							
	अ) टँकरने पुरवठा होणा-या							
	गावांची संख्या	6	0	0	30	3	5	44
	गावांतील वाडया/वस्त्यांची संख्या	40	0	1	0	1	1	43
	टँकरची संख्या	120	0	1	5	2	2	22
	ब) बैलगाडीने पुरवठा होणा-या							
	गावांची संख्या	2	0	0	6	0	2	10
	गावांतील वाडया/वस्त्यांची संख्या	24	38	0	1	0	1	64
	बैलगाडयांची संख्या	20	38	0	7	0	3	68
	क)							
	गावांची संख्या	0	0	0	0	0	0	0
	गावांतील वाडया/वस्त्यांची संख्या	8	0	0	0	0	0	8
	साधने संख्या	8	0	0	0	0	0	8

आधार- कार्यकारी अभियंता ग्रामीण पाणीपुरवठा विभाग जि. प. नंदुरबार

तक्ता क्रमांक 12.5
रासायनिक खतांचे वाटप

जिल्हा - नंदुरबार

संदर्भ : 2005-06

अ.क्र.	तालुका	रासायनिक खतांचे वाटप (मे.टन)		
		नियंत्रित संस्थांकडून	खाजगी संस्थांकडून	एकूण
(1)	(2)	(3)	(4)	(5)
1	अक्कलकुवा	6269	4155	10424
2	अक्राणी	2898	577	3475
3	तळोदा	8049	5850	13899
4	शहादा	4314	13060	17374
5	नंदुरबार	4654	9245	13899
6	नवापूर	4990	5434	10424
जिल्हा एकूण		31174	38321	69495

आधार - कृषि विकास अधिकारी, जिल्हा परिषद, नंदुरबार

तक्ता क्रमांक - 12.6

साखर कारखाने

जिल्हा:- नंदुरबार

संदर्भ वर्ष : 2005-06

अ. क्र.	तालुका	साखर कारखान्याचे नाव	सहकारी/खाजगी	कामगार(संख्या)		गळीत क्षमता मे.टन	प्रत्यक्ष गाळप मे.टन	साखरेचे उत्पादन मे.टन	इतर उत्पादने			
				नियमित	हंगामी				इथेनॉल मे. टन	पेपर मे. टन	मद्यार्क हजार लि.	वीज मे. वॅट
(1)	(2)	(3)	(4)	(5)	(6)	(7)	(8)	(9)	(10)	(11)	(12)	(13)
1	शहादा	सातपुडा तापी परिसर सह. साखर कारखाना लि.	सहकारी	0	0	5000	14400	14400	0	0	48.72	0
2	नंदुरबार	पुष्पदत्तेश्वर सह. साखर कारखाना लि. मोहनभाई	सहकारी	271	371	2500	13120	13645	0	0	0	0
3	नवापूर	आदिवासी सहकारी साखर कारखाना मर्या. डोकारे	सहकारी	142	217	1250	14775	16740	0	0	0	0

आधार -कार्यकारी संचालक,सहकारी साखर कारखाना पुरुषोत्तमनगर /समशेरपूर/डोकारे

तक्ता क्रमांक - 12.7

वीस कलमी कार्यक्रमाची भौतिक प्रगती.

जिल्हा - नंदुरबार

संदर्भ: 2005-06

अ.क्र.	बाब	परिमाण	उद्दिष्ट	साध्य
(1)	(2)	(3)	(4)	(5)
1	अ) स्वर्णजयंती ग्राम स्वरोजगार योजना	लाभधारकांची संख्या	2765	1726
	ब) संपूर्ण ग्रामीण रोजगार योजना	लाख मनुष्य दिवस	22.55	13.30
	क) लघुउद्योग स्थापन करणे	उद्योग संख्या	1154	231
2	अ) अतिरिक्त जमिनीचे वाटप	हेक्टर	0	0
	ब) लाभधारक	संख्या-अनु.जाती	0	0
		अनु.जमाती	0	0
		इतर	0	0
3	वेठबिगरांचे पुनर्वसन	खेडी संख्या	0	0
4	पिण्यासाठी स्वच्छ पाणी	खेडी संख्या	48	48
5	अ) प्राथमिक आरोग्य केंद्र	केंद्र संख्या	0	0
	ब) उपकेंद्र	उपकेंद्र संख्या	0	0
6	अ) कुटुंब नियोजन शस्त्रक्रिया	संख्या	10420	8823
	ब) सममूल्य शस्त्रक्रिया	संख्या	0	0
7	अ) एकात्मिक बालविकास सेवा गट	संख्या	6	6
	ब) अंगणवाडी	संख्या	2047	2047
8	अ) अनु.जातीच्या कुटुंबांना सहाय्य	संख्या	48	48
	ब) अनु.जमातीच्या कुटुंबांना सहाय्य	संख्या	40	40
9	अ) घरांसाठी जागा (इंदिरा आवास योजना)	संख्या	2513	1844
	ब) घरबांधणीसाठी अर्थसहाय्य (इंदिरा आवास योजना)	संख्या		
			2513	1844
	क) आर्थिकदृष्ट्या दुर्बल घटकांसाठी घरे	संख्या	0	0
	ड) कमी उत्पन्न गटासाठी घरे	संख्या	0	0
10	गलिच्छ वस्ती सुधारणा	लोकसंख्या	1000	98
11	झाडे लावणे	रोपे संख्या लाखात	25.96	36.56
12	रास्त भावाची दुकाने उघडणे	संख्या	0	0
13	अ) खेड्यांचे विद्युतीकरण	संख्या	24	9
	ब) पंप संचांसाठी विद्युतीकरण	संख्या	300	394
	क) सुधारित चुली	संख्या	0	0
	ड) बायोगॅस	संख्या	100	104

आधार - जिल्हा नियोजन अधिकारी, नंदुरबार

तक्ता क्रमांक - 12.8

स्थानिक विकास कार्यक्रम (लोकसभा मतदार संघ)

जिल्हा - नंदुरबार

संदर्भ 2005-06

अ. क्र.	लोकसभा मतदार संघाचे नांव	मतदार संघाला मंजूर तरतूद (रुपये हजारात)	मंजूर कामांची संख्या			मंजूर कामांची अंदाजित किंमत	संदर्भ वर्षात झालेला एकूण खर्च (रुपये हजारात)
			जुनी अपूर्ण कामे	संदर्भ वर्षातील नवीन कामे	एकूण		
(1)	(2)	(3)	(4)	(5)	(6)	(7)	(8)
1	नंदुरबार	20000	32	43	75	23200	75000
	एकूण	20000	32	43	75	23200	75000

तक्ता क्रमांक - 12.9

स्थानिक विकास कार्यक्रम (विधानसभा मतदार संघ)

जिल्हा - नंदुरबार

संदर्भ :2005-06

अ. क्र.	विधानसभा मतदार संघाचे नांव	मतदार संघाला मंजूर तरतूद (रुपये हजारात)	मंजूर कामांची संख्या			मंजूर कामांची अंदाजित किंमत (रुपये हजारात)	संदर्भ वर्षात झालेला एकूण खर्च (रुपये हजारात)
			जुनी अपूर्ण कामे	संदर्भ वर्षातील नवीन कामे	एकूण		
(1)	(2)	(3)	(4)	(5)	(6)	(7)	(8)
1	अक्राणी	8000	40	50	90	11182	2571
2	तळोदा	8000	8	50	58	10003	7617
3	शहादा	2000	4	9	13	1943	7129
4	नंदुरबार	8000	4	27	31	11131	7883
5	नवापूर	6800	2	23	25	87114	5805
	एकूण	32800	58	159	217	121373	31005

आधार - जिल्हा नियोजन अधिकारी, नंदुरबार.

तक्ता क्रमांक - 12.10
स्थानिक विकास कार्यक्रम (राज्यसभा सदस्य)

जिल्हा - नंदुरबार

संदर्भ : 2005-06

अ. क्र.	राज्यसभा सदस्य नाव	जिल्ह्याकरिता उपलब्ध करून दिलेली तरतूद (रुपये हजारात)	मंजूर कामांची संख्या			मंजूर कामांची अंदाजित किंमत (रुपये हजारात)	संदर्भ वर्षात झालेला एकूण खर्च (रुपये हजारात)
			जुनी अपूर्ण कामे	संदर्भ वर्षातील नवीन कामे	एकूण		
(1)	(2)	(3)	(4)	(5)	(6)	(7)	(8)
1	मा.खा. श्री.प्रमोद महाजन	2000	0	2	2	2000	0
	एकूण	2000	0	2	2	2000	0

तक्ता क्रमांक - 12.11
स्थानिक विकास कार्यक्रम (विधानपरिषद सदस्य)

जिल्हा - नंदुरबार

संदर्भ - 2005-06

अ. क्र.	विधानपरिषद सदस्यांचे नाव	जिल्ह्याकरिता उपलब्ध करून दिलेली तरतूद (रुपये हजारात)	मंजूर कामांची संख्या			मंजूर कामांची अंदाजित किंमत (रुपये हजारात)	संदर्भ वर्षात झालेला एकूण खर्च (रुपये हजारात)
			जुनी अपूर्ण कामे	संदर्भ वर्षातील नवीन कामे	एकूण		
(1)	(2)	(3)	(4)	(5)	(6)	(7)	(8)
1	मा.आ.श्री.रघुवंशी	5000	15	28	33	5845	3718
2	मा.आ.श्री.सौनवर्णे	306	1	2	3	299	306
3	मा.आ.श्री.बोरस्ते	303	1	1	2	298	303
4	मा.आ.श्री.तावडे	25	0	1	1	25	0
	एकूण	5634	17	32	39	6467	4327

आधार - जिल्हा नियोजन अधिकारी, नंदुरबार.

तक्ता क्रमांक - 13.1
पोलिस अधिकारी/ कर्मचारी यांची संख्या

जिल्हा - नंदुरबार

संदर्भ वर्ष:2005-06

अ. क्र.	पदनाम	संख्या	
		एकूण संख्या	पैकी महिलांची संख्या
(1)	(2)	(3)	(4)
1	पोलिस अधिकारी/ कर्मचा-यांची संख्या		
	1.1 पोलिस उपमहानिरीक्षक	0	0
	1.2 पोलिस आयुक्त.	0	0
	1.3 पोलिस उप आयुक्त	0	0
	1.4 पोलिस सहायक आयुक्त	0	0
	1.5 पोलिस अधीक्षक	1	0
	1.6 अपर पोलिस अधीक्षक	0	0
	1.7 पोलिस उप अधीक्षक	4	0
	1.8 पोलिस निरीक्षक	11	0
	1.9 पोलिस उप निरीक्षक	42	0
	1.10 पोलिस जमादार/ हवालदार	339	2
	1.11 पोलिस शिपाई / पोलिस नाईक	605	55
	एकूण पोलिस अधिकारी/ कर्मचारी संख्या	1002	57
2	पोलिस ठाणे	11	XX
3	आउट पोस्ट	23	XX
4	पोलिस चौकी	6	XX
5	लॉकअप्स	11	XX
6	पोलिस ठाणे, आउट पोस्ट व सब पोस्ट आदींची सोय असलेली गावे व शहरे	33	XX
7	पोलिस दलांचा एकूण खर्च (रू.लाखात)	1777	XX

आधार - 1) जिल्हा पोलिस अधीक्षक नंदुरबार

तक्ता क्रमांक - 13.2

दिवाणी व फौजदारी न्यायालयांत निकालात काढलेली प्रकरणे

जिल्हा- नंदुरबार

संदर्भ वर्ष: 2005-06

अ. क्र.	न्यायालये	एकूण प्रकरणे	मूळ		अपील	
			नियमित	संकीर्ण	नियमित	संकीर्ण
(1)	(2)	(3)	(4)	(5)	(6)	(7)
1	दिवाणी न्यायालय	183	0	0	21	162
2	फौजदारी न्यायालय	87	12	0	0	75
3	लोक न्यायालय	44	44	0	0	0
4	कामगार न्यायालय	12	4	8	0	0
5	औद्योगिक न्यायालय	17	13	2	2	0
6	कौटुंबिक न्यायालय	उ. ना.	उ. ना.	उ. ना.	उ. ना.	उ. ना.
7	जिल्हा दंडाधिकारी तथा कार्यकारी दंडाधिकारी	65	30	35	0	0

आधार -1)जिल्हा व सत्र न्यायाधीश, नंदुरबार

2)आयुक्त, कामगार न्यायालय, धुळे

3)आयुक्त, औद्योगिक न्यायालय, धुळे

4)लोक आयुक्त, धुळे

5) जिल्हा दंडाधिकारी व कार्यकारी दंडाधिकारी , नंदुरबार

6)समुपदेशक, कौटुंबिक न्यायालय, धुळे

तक्ता क्रमांक - 14.1

चित्रपट गृहे, व्ही.डी.ओ. केंद्र आणि केबलधारक यांची आकडेवारी

जिल्हा- नंदुरबार

संदर्भ वर्ष: 31.3.2006

अ. क्र.	तालुका	कायम स्वरुपी चित्रपटगृहे		फिरती चित्रपटगृहे		व्हीडीओ केंद्रे		केबल धारक		वसूल केलेला करमणूक कर (रुपये हजारात)
		संख्या	प्रत्येक खेळा साठी असलेली आसन क्षमता	संख्या	प्रत्येक खेळा साठी असलेली आसन क्षमता	संख्या	प्रत्येक खेळा साठी असलेली आसन क्षमता	केबल चालक संख्या	केबल ग्राहक संख्या	
(1)	(2)	(3)	(4)	(5)	(6)	(7)	(8)	(9)	(10)	(11)
1	अक्कलकुवा	0	0	1	250	2	60	5	1129	257
2	अक्राणी	0	0	1	0	0	0	2	629	64
3	तळोदा	1	475	0	0	3	100	7	1808	326
4	शहादा	2	1382	3	727	5	244	24	5942	1434
5	नंदुरबार	3	2620	0	0	4	175	29	6437	1882
6	नवापूर	0	0	1	243	6	265	8	2369	386
जिल्हा एकूण		6	4477	6	1220	20	844	75	18314	4349

आधार- जिल्हाधिकारी कार्यालय (करमणूक शाखा), नंदुरबार

तक्ता क्रमांक - 14.2

मुद्रणालये आणि त्यांनी प्रकाशित केलेली वर्तमानपत्रे व नियतकालिके

जिल्हा- नंदुरबार

संदर्भ-31.3.2006

अ. क्र.	तालुका	मुद्रणालयांची संख्या	दैनिक वर्तमान पत्रे आणि नियतकालिके					
			दैनिक	साप्ताहिक	पाक्षिक	मासिक	त्रैमासिक	वार्षिक
(1)	(2)	(3)	(4)	(5)	(6)	(7)	(8)	(9)
1	अक्कलकुवा	3	0	0	0	0	0	0
2	अक्राणी	0	0	0	0	0	0	0
3	तळोदा	6	0	2	0	0	0	0
4	शहादा	17	1	4	0	0	0	0
5	नंदुरबार	23	7	25	1	2	0	0
6	नवापूर	5	0	5	0	0	0	0
एकूण जिल्हा		54	8	36	1	2	0	0

आधार:- 1)जिल्हा माहिती अधिकारी, नंदुरबार

जिल्हा- नंदुरबार जिल्हातील 2004 मधील लोक सभा व विधानसभा निवडणूक संबंधी आकडेवारी संदर्भ वर्ष 2004

अ. क्र.	मतदारसंघाचे नाव	एकूण मतदारांची संख्या	मतदान केलेल्या मतदारांची संख्या			मतदानाची टक्केवारी	पक्षनिहाय मिळालेली मते (संख्या)	
			पुरुष	स्त्रिया	एकूण		काँग्रेस आय	बहुजन समाज पार्टी
(1)	(2)	(3)	(4)	(5)	(6)	(7)	(8)	(9)
लोकसभा निवडणूक :		2004						
1	15- नंदुरबार	1218524	346512	293462	639974	52.52	351911	11690
लोकसभा एकूण		1218524	346512	293462	639974	52.52	351911	11690
विधानसभा निवडणूक :		2004						
1	84- अक्राणी	183550	60923	51809	112732	61.42	38165	6142
2	83- तळोदा	185217	66416	62278	128694	69.48	57397	3087
3	85-शहादा	209838	79536	73553	153089	72.96	0	985
4	82-नंदुरबार	207162	71430	67195	138625	66.92	0	0
5	81-नवापूर	218313	84410	80929	165339	75.73	121613	9034
विधानसभा एकूण		1004080	362715	335764	698479	69.56	217175	19248

जिल्हा- नंदुरबारजिल्हातील 2004 मधील लोक सभा व विधानसभा निवडणूक संबंधी आकडेवारी

अ. क्र.	मतदारसंघाचे नाव	पक्षनिहाय मिळालेली मते (संख्या)							
		जनता दल (सेक्यूलर)	लोक राज्य पार्टी	भारतीय बहूजन महासंघ	भा.ज.प.	शिवसेना	राष्ट्रवादी काँग्रेस	अपक्ष	इतर पक्ष
(1)	(2)	(10)	(11)	(12)	(13)	(14)	(15)	(16)	(17)
लोकसभा निवडणूक :									
1	15- नंदुरबार	0	8537	23479	244290	0	0	0	0
लोकसभा एकूण		0	8537	23479	244290	0	0	0	0
विधानसभा निवडणूक :									
1	84- अक्राणी	0	0	0	0	20225	0	48200	0
2	83- तळोदा	0	0	0	50595	0	0	8541	8128
3	85-शहादा	0	0	0	55674	0	43314	53094	0
4	82-नंदुरबार	0	0	0	0	33534	72132	32948	0
5	81-नवापूर	2590	0	0	23179	0	0	7456	1467
विधानसभा एकूण		2590	0	0	129448	53759	115446	150239	9595

आधार - जिल्हा निवडणूक अधिकारी, जिल्हाधिकारी कार्यालय, नंदुरबार