

STATISTICAL ABSTRACT
YEAR BOOK 2007-08

MAHARASHTRA ECONOMICS
AND STATISTICS

CIIE



सत्यमेव जयते

जिल्हा सामाजिक व आर्थिक समालोचन

यवतमाळ जिल्हा

२००७-२००८

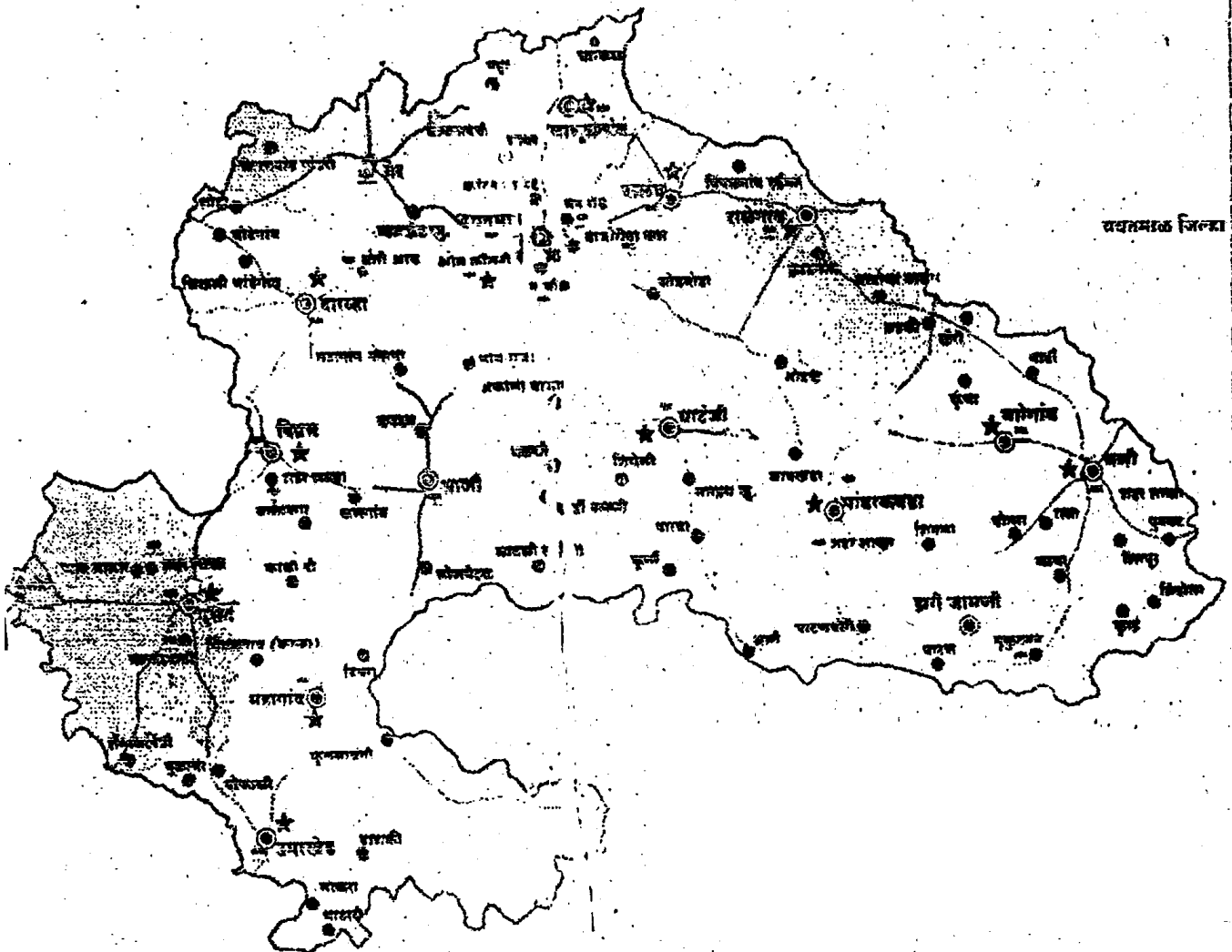


अर्थ व सांख्यिकी संचालनालय,
महाराष्ट्र शासन,
मुंबई.

जिल्हा सामाजिक व आर्थिक समालोचन

2007-08

जिल्हा - यवतमाळ



जिल्हा सांख्यिकी कार्यालय,
अर्थ व सांख्यिकी संचालनालय,
महाराष्ट्र शासन,
यवतमाळ



अनुक्रमणिका
जिल्हा सामाजिक व आर्थिक समालोचन - 2007-08

जिल्हा -यवतमाळ

तक्ता क्र.	विषय	पृष्ठ क्र.
1	2	3
भाग-1 समालोचन		
.....	जिल्हाचा समग्र आढावा	1
	दृष्टिक्षेपात जिल्हा	14
	रस्ते आणि तालुका सीमा दर्शविणारा जिल्हाचा नकाशा	21
	निवडक आलेख	22
भाग-2 सांख्यिकीय तक्ते		
1. निवडक निर्देशक		
1.1	निवडक निर्देशक (1960-2007)	1
2. लोकसंख्याविषयक आकडेवारी		
2.1	लोकसंख्याविषयक निवडक आकडेवारी	6
2.2	लोकसंख्या आणि वृद्धिदर	10
2.3	शहरांची वर्गवारी आणि त्यांची लोकसंख्या	11
2.4	मुख्य व सीमांतिक काम करणा-यांचे उद्योगगटनिहाय वर्गीकरण	12
2.5	धर्म व वयोगटानुसार लोकसंख्या	13
2.6	दारिद्र्य रेषेखालील ग्रामीण कुटुंबे	14
3. जिल्हा उत्पन्न अंदाज		
3.1	क्षेत्रवार जिल्हा उत्पन्न व दरडोई जिल्हा उत्पन्न - चालू किमतीनुसार	15
3.2	क्षेत्रवार जिल्हा उत्पन्न व दरडोई जिल्हा उत्पन्न - स्थिर किमतीनुसार	16
4. किमतीविषयक आकडेवारी		
4.1	निवडक कृषिमालाच्या सरासरी घाऊक किमती	17
4.2	जिल्हा मुख्यालयातील महत्त्वाच्या वस्तूच्या मासिक सरासरी किरकोळ किमती	19
4.3	ग्राहक किमतीचे निर्देशांक	25
4.4	किमतीचे महत्त्वाचे निर्देशांक	26
5. जमीन महसूल, स्थानिक संस्थांचे उत्पन्न/ खर्च, बँकिंग, विमा आणि अल्पवचनविषयक आकडेवारी		
5.1	गाळा केलला जमीन महसूल	27
5.2	स्थानिक स्वराज्य संस्थांचे उत्पन्न व खर्च	28
5.3	बँक कार्यालये, वर्गीकृत बँकांची संख्या, ठेवी व कर्ज	29
5.4	अल्पवचन कार्यक्रमाची प्रगती	30
5.5	आयुर्विमाविषयक आकडेवारी	31

अनुक्रमणिका

जिल्हा सामाजिक व आर्थिक समालोचन - 2007-08

जिल्हा -यवतमाळ

तक्ता क्र.	विषय	पृष्ठ क्र.
1	2	3
6. कृषि व पशुम विषयक आकडेवारी		
6.1	जमिनीचा वापर	32
6.2	निरनिराळ्या पिकाखालील क्षेत्र	36
6.3	मुख्य पिकाचे दर हेक्टरी अदाजित उत्पादन	45
6.4	निवडक केंद्रातील पर्जन्य दिवसांची संख्या व एकूण पर्जन्य	46
6.5	विविध साधनाखालील ओलिताचे क्षेत्र	47
6.6	निरनिराळ्या पिकाखालील ओलिताचे क्षेत्र	48
6.7	सिंचन विहिरी	54
6.8	कृ पनलिका, हातपंप व विद्युत् पंप	55
6.9	लघुपाटबंधा-गांची कामे	56
6.10	मोठे व मध्यम पाटबंधारे प्रकल्प	59
6.11	वहिती धारणेचा प्रकार आणि क्षेत्रफळ गटानुसार वर्गीकरण	62
6.12	कृषि अवजारे	63
6.13	पशुधन	64
6.14	पशुवैद्यकीय संस्था	71
6.15	मान्यताप्राप्त पशुवैद्यकीय आणि त्यात कत्तल केलेल्या पशूंची संख्या	73
6.16	वनक्षेत्र	74
6.17	मुख्य व गौण वन उत्पादने	75
6.18	भूजल सन्तुल्यव्यवसाय	76
6.19	दुग्ध विकास सहकारी संस्था	77
7. सहकार क्षेत्र		
7.1	विविध प्रकारच्या सहकारी संस्था	78
7.2	सहकारी संस्थांची वित्तीय स्थिती	79
7.3	सहकारी संस्थांची लेखा परीक्षण घर्गाप्रमाणे संख्या	80
7.4	राज्य/जिल्हा कार्यक्षेत्र असलेल्या सहकारी बँकांचे कार्य	81
7.5	सहकारी संस्थांचे कार्य	82
7.6	बिगरकृषि सहकारी पत संस्थांचे कार्य	84
7.7	जिल्हा आणि प्राथमिक पणन संस्थांचे कार्य	85
7.8	नियंत्रित बाजारपेठांतील कृषि मालाची वार्षिक आवक	88
7.9	परवानाधारक सावकाराची संख्या आणि त्यांनी दिलेली कर्जे	91

अनुक्रमणिका
जिल्हा सामाजिक व आर्थिक समालोचन - 2007-08

जिल्हा - यवतमाळ

तक्ता क्र.	विषय	पृष्ठ क्र.
1	2	3
8. रोजगार आणि परिवहन व दळणवळण		
8.1	विद्युतीकरण झालेल्या शहरांची व गावांची संख्या आणि त्यांची लोकसंख्या	92
8.2	विनाचा वापर	92
8.3	प्रकार व पृष्ठभाग वास्तुसार रस्त्यांची लांबी	93
8.4	मोटर वाहनांची आणि परवानाधारकांची संख्या	94
8.5	महाराष्ट्र राज्य मार्ग परिवहन महामंडळाची प्रवासी वाहतूक	95
8.6	पोस्ट, खाजगी व सार्वजनिक दूरध्वनीची संख्या	96
9. रोजगार व उद्योगविषयक आकडेवारी		
9.1	कारखान्यांतील कामगारांची दैनिक सरासरी संख्या	97
9.2	रोजगार व स्वयंरोजगार मार्गदर्शन केंद्रांतील आकडेवारी	102
9.3	शासकीय व स्थानिक स्वराज्य संस्थांतील कर्मचा-यांची संख्या	103
9.4	निरनिराळ्या उद्योगांतील रोजगार	104
9.5	कृषि व विंगार - कृषि उद्योग	105
9.6	प्रमुख उद्योग गटानुसार उद्योगांची आणि नियमित काम करणा-या कामगारांची संख्या	106
9.7	महत्त्वाच्या उद्योग गटानुसार कृषि व विंगारकृषि आस्थापनांची व त्यांतील कामगारांची संख्या	107
10. शिक्षण		
10.1	शैक्षणिक संस्थांची संख्या	108
10.2	शैक्षणिक संस्थांतील शिक्षकांची संख्या	110
10.3	शैक्षणिक संस्थांतील विद्यार्थी संख्या	112
10.4	शैक्षणिक संस्थांतील अनुसूचित जातीची विद्यार्थी संख्या	114
10.5	शैक्षणिक संस्थांतील अनुसूचित जमातीची विद्यार्थी संख्या	116
10.6	शारीरिक शिक्षण महाविद्यालये, क्रीडागणे, क्रीडा संस्था आणि क्रीडा शिष्यवृत्तीधारक	118
10.7	इयत्तानिहाय विद्यार्थ्यांची संख्या	119
11. सार्वजनिक आरोग्य		
11.1	सार्वजनिक व शासन सहाय्यित वैद्यकीय सुविधांची माहिती	121
11.2	नोंदणी केलेल्या जन्म-मृत्यूंची संख्या	123
11.3	विविध कारणांनुसार मृत्यूंची संख्या	125
11.4	माता व बाल संगोपन कार्यक्रमांतर्गत लस टोचणी	126
11.5	कुटुंब कल्याण कार्यक्रम	127


अनुक्रमणिका

जिल्हा सामाजिक व आर्थिक समालोचन - 2007-08

जिल्हा - यवतमाळ

तक्ता क्र.	विषय	पृष्ठ क्र.
1	2	3
12. योजना		
12.1	विविध विकास शीर्षाखाली झालेला योजनांतर्गत खर्च	128
12.2	रोजगार हमी योजना	130
12.3	रोजगार हमी योजनेखाली घेतलेली कामे, त्यावरील रोजगार खर्च	131
12.4	पिण्याच्या पाण्याच्या सोयी व टंचाईसंबंधी केलेल्या उपाययोजना	132
12.5	स्थानिक खतांचे वाटप	134
12.6	साखर कारखाने	135
12.7	वीस कलमी कार्यक्रमाची भौतिक प्रगती	136
12.8	स्थानिक विकास कार्यक्रम (लोकसभा मतदार संघ)	137
12.9	स्थानिक विकास कार्यक्रम (विधानसभा मतदार संघ)	137
12.10	स्थानिक विकास कार्यक्रम (राज्यसभा सदस्य)	138
12.11	स्थानिक विकास कार्यक्रम (विधानपरिषद सदस्य)	138
13. न्याय व प्रशासन		
13.1	पोलीस अधिकारी: कर्मचारी याची संख्या	139
13.2	दिव्यांगी व फोडदारी न्यायालयाने निकाली काढलेली कामे प्रकरणे	140
14. संकीर्ण		
14.1	विद्यार्थ्यांच्या संख्येचा अंदाज	141
14.2	महिला कार्यकर्त्यांच्या संख्येचा अंदाज	142
14.3	जिल्हा शाळांच्या संख्येचा अंदाज	143

जिल्हा
सामाजिक व आर्थिक
समालोचन
यवतमाल जिल्हा
2007-2008
भाग - 1
समालोचन



जिल्हा सामाजिक व आर्थिक समालोचन 2007-2008

जिल्हा - यवतमाळ

(1) स्थानिक व भौगोलिक वैशिष्टे

1.1

भौगोलिक स्थान

यवतमाळ जिल्हा उत्तर अक्षांश 19.26 व 20.42 आणि पूर्व रेखांश 77.18 व 79.98 या दरम्यान वसलेला आहे. जिल्हयाच्या उत्तरेस वाशीम व अमरावती हे दोन जिल्हे, पश्चिमेस परभणी, पुर्वेस चंद्रपुर व वर्धा आणि दक्षिणेस नांदेड व आंध्र प्रदेशातील आदिलाबाद जिल्हा आहे. यवतमाळ जिल्हयाचे क्षेत्र विस्तृत असून क्षेत्रफळाच्या दृष्टिने अमरावती विभागातील सर्व जिल्हयात मोठा आहे. तसेच महाराष्ट्राच्या तुलनेत 6 वा आहे. यवतमाळ जिल्हयात पूर्वेला व दक्षिणेला नैसर्गिक सीमा प्राप्त झाल्या आहेत. वर्धा नदीमुळे वर्धा व चंद्रपुर जिल्हा पूर्व दिशेला आणि दक्षिणेस पैनगंगा नदीमुळे नांदेड व आंध्रप्रदेशातील आदिलाबाद जिल्हे यवतमाळ पासून वेगळे झाले आहेत.

1.2

क्षेत्र व प्रशासकीय विभाग.

यवतमाळ जिल्हयाचे क्षेत्रफळ 13,584 चौ.कि.मी. असून महाराष्ट्र राज्याच्या एकूण क्षेत्रफळापैकी हा भूभाग 4.4 टक्के आहे. यवतमाळ जिल्हा दारुहा, पुसद, वर्धा, यवतमाळ व केळापूर अशा एकूण पांच राजस्य उपदिमागामध्ये विभागलेला आहे. 1 मे, 1981 पासून केलेल्या तालुक्यांच्या पुनर्रचनेनुसार नवनिर्मित नऊ तालुक्यासह दारुहा, यवतमाळ, पुसद, केळापूर, दिग्रस, वर्धा, नेर, बामुळगांव, महागांव, उमस्त्रेड, राळेगांव, घाटंजी, मासेगांव व कळंब असे एकूण चौदा तालुके होते. त्यानंतर 15 ऑगस्ट 1992 पासून झरीजामणी व आणि या दोन नविन तहसिलींची निर्मिती करण्यात आली. अशा प्रकारे यवतमाळ जिल्हयातील तालुक्यांची संख्या 16 झाली आहे. नवनिर्मित झरीजामणी तहसिलमध्ये मासेगांव आणि केळापूर (पांढरकवडा) तालुक्यातील काही गावांचा समावेश केला आहे. तर आणि या नविन तहसिलमध्ये दिग्रस आणि घाटंजी तालुक्यातील काही गावांचा समावेश करण्यात आला आहे. जिल्हयाचे मुख्यालय यवतमाळ येथे असून विभागीय मुख्यालय अमरावती येथे आहे.

1.3

लोकसंख्या.

1981 जनगणनेनुसार यवतमाळ जिल्हयामध्ये 2005 खेडी होती व त्यापैकी 1751 खेडी वस्ती असलेली तर 254 खेडी ओसाड होती. ही सर्व खेडी 14 पंचायत समित्यामध्ये विभागलेली होती. 1981 च्या जनगणनेनुसार जिल्हयाची एकूण लोकसंख्या 27,37,423 होती. 1991 च्या जनगणनेप्रमाणे जिल्हयात एकूण 2108 खेडी/गावे आहेत. त्यापैकी 272 गावे ओसाड आहेत. त्यानुसार 1981 च्या जनगणने नंतर 103 नविन गावांची निर्मिती झालेली आहे. 1991 प्रमाणे जिल्हयातील शहरांची एकूण संख्या 10 होती त्यात उमस्त्रेड, ता.यवतमाळ आणि राजूर, ता वर्धा या दोन मागरी विभागांचा (Census Town) समावेश होता. 1991 जनगणनेनुसार यवतमाळ जिल्हयाची एकूण लोकसंख्या 20,77,144 होती तर 2001 च्या जनगणनेत शहरांची एकूण संख्या 13 होवून त्यात वडगांव रोड व वाघापूर ता.यवतमाळ व वसंतनगर ता.उमस्त्रेड या तीन नविन मागरी विभागांचा (Census Town) समावेश आहे. 2001 च्या जनगणनेनुसार एकूण गावे 2130 असून त्यापैकी 274 गावे ओसाड आहे व यवतमाळ जिल्हयाची एकूण लोकसंख्या 24,58,271 आहे.

1.4

वैधानिक संस्था.

या जिल्हयामध्ये एकूण 8 नगर परिषदा असून मासेगांव, महागांव, नेर, झरीजामणी, आणि, राळेगांव, कळंब व बामुळगांव या तालुक्यामध्ये नगर परिषद नाही. या जिल्हयात ग्रामपंचायतीची संख्या 1205 आहे व 17 कृषि उत्पन्न बाजार समित्या कार्यरत आहेत.

1.5

प्राकृतिक वैशिष्टे

यवतमाळ जिल्हा अर्जिठा पर्वताच्या रांगांनी पूर्व उत्तर दिशेला घेरलेला आहे. पैनगंगा, वर्धा व त्यांच्या उपनद्यामुळे व मांडमोठया द-यामुळे अर्जिठा पर्वताच्या रांगा वेगवेगळ्या झालेल्या आहे. जिल्हयाच्या मध्य भागामध्ये उंच असे उंच घाट असून समुद्र सपाटीपासून या घाटांची उंची 300 ते 500 मिटर आहे. या जिल्हयाची बहुतेक जमीन चांगल्या प्रतीची असून जमीनीचा रंग काळा व गर्द करडा आहे. जिल्हयाच्या काही भागातील जमीन चुनखडी व वालू मिश्रीत आहे. सर्वसामान्यपणे नद्याकाठील जमीन अधिक सुपीक असून दारुहा व पुसद तहसिलींचा मध्यभागही सुपीक आहे.

1.6

भूगर्भशास्त्रीय रचना.

जिल्ह्यामध्ये प्रामुख्याने चुनखडी व कोळसा हे दोन महत्वाचे खनिज पदार्थ आढळतात. सिमेंटकरिता उपयोगात येणारी चुनखडी वणी तहसिलमध्ये चणाखा गावाच्या सभोवताली सापडते. तर दगडी कोळसा वणी तहसिल मधील राजुर या गावाच्या आसपास विपुल प्रमाणात आढळतो.

1.7

नद्यांची रचना.

जिल्ह्यामध्ये वर्धा व पैनगंगा या प्रमुख नद्या आहेत. या दोन्ही नद्या जिल्ह्याच्या अनुक्रमे ईशान्य व दक्षिण सिमेवरून वाहतात. जिल्ह्याच्या मध्यभागातून वाहणा-या उपनद्या वर्धा व पैनगंगा नद्यांना मिळतात. वर्धा नदी रुंदीला अधिक असून खोल देखील आहे. नदीकाठावरील गावांना बरेचदा वर्धा नदीच्या पूसामुळे नुकसान सोसावे लागते. वर्धा नदीच्या बेंबळा व निरगुंडा या दोन प्रमुख उपनद्या आहेत. त्यापैकी निरगुंडा नदी पूर्णतः वणी तहसिल मधून वाहते. तर बेंबळा बाभूळगांव तहसिलच्या उत्तरेकडून घाटांच्या पायथ्याशी वाहते. पैनगंगा नदीला सहा प्रमुख उपनद्या आहेत. या उपनद्या पुस, अरुणावती, अडाण, वाघाडी, खुनी व विदर्भ या नावाने ओळखल्या जातात. पुस नदी पुसद व महागांव या तहसिलीमधून, अरुणावती नदी दारव्हा दिग्रस तहसिलीमधून तर विदर्भ नदी वणी तहसिलीमधून वाहते.

1.8

हवामान व पर्जन्यमान.

या जिल्ह्याचे हवामान विषम असून सर्वसाधारणतः उष्ण व कोरडे आहे. हिवाळ्यामध्ये तापमान फारच कमी तर उन्हाळ्यात जास्त असते. उन्हाळा व हिवाळा हे ऋतू येथे तिब्रतेने जाणवतात. वर्षभरात अनेकदा एकाच दिवशी तापमानात बराच चढ उतार होत असतो. या जिल्ह्यात मान्सूनमुळे जून ते ऑक्टोबर या महिन्यात पाऊल पडतो. पावसाचे प्रमाण जिल्ह्याचे सर्व भागात दरवर्षी सारख्याच प्रमाणात नसून त्यात बरीच तफावत आढळते. पावसाची अधिकतम तिब्रता जुलै व ऑगस्ट या दोन महिन्यात असते. जिल्ह्यात सन् 2007 या वर्षात आणि केंद्रात सर्वात कमी 461.00 मि.मि.पर्जन्यमान होते, तर मारेगांव केंद्रात 1206.00 मि.मी सर्वात जास्त पर्जन्यमान होते.

1.9

जमीन.

साधारणतः यवतमाळ जिल्हा तिन नैसर्गिक विभागामध्ये विभागलेला आहे.

- 1) उत्तरेकडील वर्धा - बेंबळा नदीचे खोरे.
- 2) मध्य व नैऋत्य भागातील उंचीवरिल पठारे.
- 3) पैनगंगा - पुस नदी खो-यातील (दक्षिणेकडील) सखल सुपीक जमीन.

या जिल्ह्याची बहुतेक जमीन सर्वसाधारण चांगल्या प्रतीची आहे व तीचा रंग काळा व गर्द करडा आहे. या जिल्ह्याची जमीन चांगल्या प्रतीमध्ये मोडत असली तरी तूलनात्मक दृष्ट्या अकोला व अमरावती जिल्ह्याच्या जमीनीपेक्षा कमी प्रतीची आहे. या जिल्ह्याच्या जमीनीमध्ये चुनखडीचे मिश्रण असून जमीन उताराची आहे. याशिवाय जमीनीमध्ये रेतीचे प्रमाण देखिल अधिक आहे. जिल्ह्यातील जमीनीत चुनखडी व रेतीचे प्रमाण असतांना देखील जिल्ह्यामधून वाहत असलेल्या नदीकाठच्या भागातील जमीन व उंचीवरिल सपाट प्रदेश नदीच्या पुराने वाहून आलेल्या गाळाने अधिक सुपीक बनलेला आहे. वणी, मारेगांव तालुक्यामध्ये जमीन एकसारखी असून हलक्या प्रतीची व रंगाने लालसर आहे. राळगांव, घाटंजी, यवतमाळ, पुसद, महागांव आणि उमरखेड या तहसिलींमधील डोंगराळ भागातील जमीन निकृष्ट प्रतीची वाळू मिश्रीत, भुसभूसीत आहे आणि तिच्या रंग तपकीरी व फिकट आहे. जिल्ह्यामध्ये उत्तम प्रतीची जमीन यवतमाळ, कळंब, बाभूळगांव तहसिलीच्या उत्तरेकडील भागात तसेच दारव्हा, दिग्रस, पुसद, उमरखेड आणि महागांव तहसिलीमधील मध्यभागात सर्वसाधारणपणे आढळते. ही जमीन नद्यांनी वाहून आणलेल्या गाळाने अधिक उत्तम व सुपीक बनलेली आहे.

{ = 3 = }

(2) लोकसंख्या

2.1

लोकसंख्या

1991 च्या जनगणनेनुसार यवतमाळ जिल्ह्याची लोकसंख्या 20,77,144 असून त्यात 51.24 टक्के पुरुष व 48.76 टक्के स्त्रिया होत्या. ही लोकसंख्या महाराष्ट्राच्या एकूण लोकसंख्येच्या 2.6 टक्के होती. या दशकातील सरासरी दशवार्षिक लोकसंख्या वाढीचे प्रमाण 21.98 टक्के एवढे होते. 1971 ला हेच प्रमाण 29.61 टक्के होते. सर्वसाधारणपणे यवतमाळ जिल्ह्याची लोकसंख्या 1941 पासून 1971 पर्यंत वाढीव वेगाने वाढत होती. त्यामानाने 1981 पासून वृद्धि दर कमी झालेला आढळतो. हा लोकसंख्येचा वृद्धि दर महाराष्ट्राच्या वृत्तानेत नेहमिच कमी राहिलेला आहे. 2001 च्या जनगणनेच्या उपलब्ध आकडेवारी नुसार यवतमाळ जिल्ह्याची एकूण लोकसंख्या 24,58,271 आहे. त्यापैकी 51.48 टक्के पुरुष व 48.52 टक्के स्त्रिया आहेत. 81.40 टक्के लोकसंख्या ग्रामीण भागात असून 18.60 टक्के लोकसंख्या नागरी भागात आहे. 1991-2001 दशकातील लोकसंख्या वाढीचे प्रमाण (+) 18.46 टक्के आहे. हे प्रमाण 1981-91 या दशकातील वाढीच्या दरापेक्षा कमी आहे. यावरून यवतमाळ जिल्ह्यात लोकसंख्या वाढीचा दर हळूहळू घटत असल्याचे दिसून येते. यवतमाळ जिल्ह्याची 1 मार्च, 2007 नुसार प्रक्षेपित लोकसंख्या 26,02,108 अपेक्षित आहे.

2.2

लोकसंख्येची घनता.

2001 च्या जनगणनेनुसार यवतमाळ जिल्ह्याची लोकसंख्येच्या घनतेचे प्रमाण दर चौ.कि.मी. ला 181 आहे. सन.1991, 1981 आणि 1971 ला जिल्ह्याचे हेच प्रमाण अनुक्रमे 153, 128 व 102 होते. 2001 च्या जनगणनेनुसार लोकसंख्येच्या घनतेचे दर चौ.कि.मी. चे प्रमाण यवतमाळ तहसिलमध्ये सर्वात अधिक म्हणजे 327 आहे, यवतमाळ व उमरसरा नागरी भागात नविन वस्ती निर्माण होऊन, अनेक कुटुंबे राहण्यासाठी आल्याने यवतमाळ तालुक्यातील घनतेचे प्रमाण, इतर तालुक्यापेक्षा जास्त दिसून येते.

2.3

ग्रामीण व नागरी लोकसंख्येचे प्रमाण.

2001 च्या जनगणनेनुसार यवतमाळ जिल्ह्यातील एकूण लोकसंख्येपैकी 81.40 टक्के लोकसंख्या ग्रामीण भागातील असून, 18.60 टक्के लोकसंख्या नागरी भागातील आहे. नागरी लोकसंख्या यवतमाळ, पांढरकदडा, घाटंजी, वणी, पुसद, उमरसरेड, दारव्हा व दिग्रस या आठ शहरात आणि वडगांव, दाचापूर, वसंतनगर, उमरसरा व राजुरा या नागरी गावात विद्यमान आहेत. सर्वात जास्त नागरी लोकसंख्या यवतमाळ तहसिलीतील यवतमाळ आणि वडगांव रोड व दाचापूर या शहरांची / नागरी गावांची असून ती जिल्ह्याच्या नागरी लोकसंख्येच्या 39.12 टक्के आहे. तर सर्वात कमी लोकसंख्या घाटंजी या शहराची असून जिल्ह्याच्या नागरी लोकसंख्येच्या 4.23 टक्के आहे. जिल्ह्यातील कळंब, बाभूळगांव, गळेगांव, मारेगांव, नेर, झरीजामणी, आणि महागाव या तहसिलमध्ये संपूर्ण लोकसंख्या ग्रामीण असून त्या तहसिलमध्ये नागरी लोकसंख्या नाही.

2.4

स्त्री-पुरुष प्रमाण.

1991 ते 2001 या कालावधीमध्ये जिल्ह्यातील दरहजारी पुरुषांमार्गे स्त्रियांचे प्रमाण 942 इतके आढळून आले आहे. ग्रामीण भागासाठी दरहजार पुरुषांमार्गे स्त्रियांचे प्रमाण 943 तर नागरी भागासाठी हेच प्रमाण 937 आहे.

2.5

अनुसूचित जाती व जमाती.

2001 च्या जनगणनेनुसार जिल्ह्यातील अनुसूचित जातीची एकूण लोकसंख्या 2,52,802 इतकी असून जिल्ह्याच्या एकूण लोकसंख्येची प्रमाण 10.29 टक्के आहे, तसेच अनुसूचित जमातीची एकूण लोकसंख्या 4,73,370 इतकी असून त्याचे एकूण लोकसंख्येची प्रमाण 19.24 टक्के इतके आहे.

2.6

लोकसंख्या व मनुष्यबळ.

1991 च्या जनगणनेनुसार या जिल्ह्यातील काम करणा-यांची संख्या एकूण लोकसंख्येच्या 44.45 टक्के एवढी आहे. 2001 च्या जनगणनेप्रमाणे जिल्ह्यातील एकूण काम करणा-यांची संख्या 1118937 म्हणजे एकूण लोकसंख्येच्या 44.45 टक्के होती. 1991 ते 2001 या दशकामध्ये यवतमाळ जिल्ह्यातील कामकरणा-यांच्या प्रमाणात वाढ झालेली दिसून येत नाही. 2001 च्या जनगणनेनुसार जिल्ह्यातील एकूण काम करणा-यांपैकी 25.46 टक्के संतकमी व 38.53 टक्के संतमजूर आहेत.

2.7

वयोगटानुसार लोकसंख्येचे वर्गीकरण.

2001 च्या जनगणनेनुसार लोकसंख्येची वयोगटाप्रमाणे विभागणी केली असता, 0 ते 6 वर्ष या वयोगटातील लोकसंख्या 15.02 टक्के आहे. तर त्यावर्षील वयोगटातील लोकसंख्या 84.98 टक्के आहे.

2.8

साक्षरता.

2001 च्या जनगणनेनुसार साक्षरतेची टक्केवारी 0 ते 6 वयोगटातील लोकसंख्या वगळून काढण्यात आलेली आहे. त्यानुसार जिल्ह्यातील एकूण लोकसंख्येपैकी 70.52 टक्के लोकसंख्या साक्षर आहे. जिल्ह्यातील एकूण पुरुष लोकसंख्येपैकी 85.54 टक्के पुरुष तर एकूण स्त्री लोकसंख्येपैकी 58.48 टक्के स्त्रिया साक्षर आहेत. यवतमाळ जिल्ह्यातील सर्व तालुक्यांच्या तुलनेमध्ये यवतमाळ तालुका सर्वात अधिक म्हणजे 81.90 टक्के साक्षरता असलेला आहे. झरीजामणी तालुक्यातील फक्त 65.39 टक्के लोकसंख्या साक्षर आहे. जिल्ह्याच्या ग्रामीण भागातील साक्षरता 70.61 टक्के असून नागरी भागातील 86.38 टक्के लोक साक्षर आहेत. ग्रामीण भागातील स्त्रियांच्या साक्षरतेचे प्रमाण फक्त 58.48 टक्केच असल्याचे दिसून येते, तर नागरी भागातील स्त्रियांच्या साक्षरतेचे प्रमाण 79.76 आहे.

2.9

कुटुंबांची संख्या.

2001 च्या जनगणनेनुसार यवतमाळ जिल्ह्यामध्ये एकूण कुटुंबांची संख्या 6,09,440 आहे त्यापैकी 85.04 टक्के कुटुंबे ग्रामीण भागात तर 14.96 टक्के कुटुंबे नागरी भागात आहेत. सन्. 1991 च्या जनगणनेनुसार एकूण कुटुंबांची संख्या 4,13,123 होती.

2.9 (अ)

क्षेत्रवार जिल्हा उत्पन्न व दरडोई उत्पन्न

1) चालू किंमतीनुसार (1999-2000)

जिल्ह्याचे क्षेत्रवार जिल्हा उत्पन्न व दरडोई उत्पन्न चालू किंमतीनुसार सन् 2005-2006 करिता जिल्हा स्थूल उत्पन्न 67519 लक्ष रुपये व दरडोई उत्पन्न 26016 रुपये होते. तर निष्कळ जिल्हा उत्पन्न 599932 लक्ष रुपये व दरडोई उत्पन्न 23091 रुपये होते, सन 2006-2007 करिता स्थूल जिल्हा उत्पन्न 781632 लक्ष रुपये व दरडोई उत्पन्न 29748 रुपये होते, तर निष्कळ जिल्हा उत्पन्न 695729 लक्ष रुपये होते व दरडोई उत्पन्न 26456 रुपये होते.

2) स्थिर किंमतीनुसार (1999-2000)

जिल्ह्याचे क्षेत्रवार जिल्हा उत्पन्न व दरडोई उत्पन्न स्थिर किंमतीनुसार सन् 2005-2006 करिता जिल्हा स्थूल उत्पन्न 526977 लक्ष रुपये व दरडोई उत्पन्न 20283 रुपये होते. तर निष्कळ उत्पन्न 469461 लक्ष रुपये व दरडोई उत्पन्न 18069 रुपये होते, 20056-2007 करिता स्थूल जिल्हा उत्पन्न 588589 लक्ष रुपये व दरडोई उत्पन्न 22401 रुपये होते तर निष्कळ जिल्हा उत्पन्न रुपये 526104 लक्ष रुपये होते व दरडोई उत्पन्न 20023 रुपये होते.

3) जिल्हा उत्पन्न अंदाजाविषयीच्या मर्यादा:-

जिल्हा स्तरावरील उत्पन्नाचे अचूक अंदाज करण्यासाठी 'प्रदेशाला संचयित होणारे उत्पन्न' ही संकल्पना वापरणे योग्य असले तरी, जिल्हास्तरावरील आर्थिक उलाढालीचा परिणाम जिल्हापूरतास मर्यादित राहत नसल्याने संबंधित जिल्हाला बाहेरून प्राप्त होणारे व संबंधित जिल्हापूरता बाहेर जाणा-या उत्पन्नाचे मोजमाप करणे शक्य नसल्याने, सध्या पध्दतीचा वापर करता येत नाही. त्यामुळे 'उत्पन्न स्वतंत्र पध्दती' (Income originating approach) या संकल्पनेचा अर्थलाब करून जिल्हास्तरावरील उत्पन्नाचे अंदाज तयार करण्यात आलेले आहेत.

जिल्हा उत्पन्नाचे अंदाज तयार करण्याकरीता लागणारी मुलभूत माहिती अजूनही समाधानकारकरीत्या उपलब्ध नाही. प्राथमिक क्षेत्राकरीता बहुतांश आकडेवारी उपलब्ध आहे. मात्र इतर क्षेत्राकरीता आकडेवारी अतिशय अल्पशा प्रमाणात उपलब्ध आहे. ज्या क्षेत्राकरीता जिल्हास्तरीय आकडेवारी उपलब्ध नाही, त्या क्षेत्राकरीता जिल्हावार अनुरूप असे निर्देशांक वापरून त्या आधारे राज्यस्तरीय उत्पन्नाची जिल्ह्यांमध्ये विभागणी करण्यात आलेली आहे.

आकडेवारीच्या उपलब्धतेचा अभाव, अनुरूप निर्देशांकाचा वापर तसेच पध्दतीमधील अंगभूत उणीवा या सर्वामुळे जिल्हा उत्पन्नाचे अचूक अंदाज बांधण्यामध्ये मर्यादा येत असल्याने, हे अंदाज ढोबळ मानाने जिल्हातील उत्पन्नाची पातळी आजमाविण्याकरीता वापरावेत. या प्रकाशनात प्रकाशित केलेले जिल्हा उत्पन्नाचे अंदाज वापरतांना वरील मर्यादा लक्षात घ्याव्यात.

3 वने

3.1 जिल्ह्यातील एकूण वनक्षेत्र 2956 चौ.कि.मी. असून ते जिल्ह्याच्या एकूण भौगोलिक क्षेत्राच्या 21.76 टक्के पडते. यवतमाळ जिल्ह्यात वनक्षेत्र विस्तृत प्रमाणात असल्यामुळे वन विभागाचे या जिल्ह्यांमध्ये (1) पुसद (2) यवतमाळ (3) पांढरकवडा असे तिन विभाग कार्यरत आहेत. पुसद वन विभागात पुसद, महागाव, उमरखेड व दिग्रस या तहसिलींचा अंतर्भाव होतो. यवतमाळ वन विभागात यवतमाळ, कळंब, बामूळगांव, दारव्हा, नेर, आणि व घाटंजी या तहसिली समाविष्ट आहेत. तर पांढरकवडा वन विभागात वणी, मानेगांव, पांढरकवडा झरीजामणी व गळेगांव या तहसिलींचा अंतर्भाव होतो. वनक्षेत्राची राखीव सुरक्षित व अवर्गीकृत अशा तिन भागांमध्ये विभागणी करण्यात येते. त्या पैकी अवर्गीकृत क्षेत्र हे महसूल विभागाच्या देखरेखेखाली येते. आणि राखीव व सुरक्षित क्षेत्र वन विभागाच्या देखरेखी अंतर्गत येते.

3.2

वनोत्पादन.

यवतमाळ व पुसद या विभागाच्या परिक्षेत्रातील भागात उत्तम दर्जाच्या सागवानी झाडांची वने आढळून येतात. सागवान लाकडा प्रमाणे या जिल्ह्यामध्ये सर्वसाधारण उपयोगीतेचे लाकूड जसे बांबू, तेंदू, आंबा, हिरडा इत्यादी अनेक जातींची झाडे आहेत. येथिल वनात लाकूड, बांबू इत्यादी व्यतीरिक्त आपट्यांची पाने, मोहार्ची फुले, बेलाची पाने व फळे, चळसाची पाने तसेच डिक इत्यादी वस्तूंचे देखील उत्पादन होते. गवताचे विविध प्रकार नजरस पडतात. 2007-08 वर्षात रु.1551 लक्ष उत्पादन विविध मुख्य व गौण वन उत्पादनाच्या विक्रीपासून प्राप्त झाले आहे. त्यापैकी 16.51 टक्के उत्पन्न विड्याच्या पानाच्या विक्रीपासून मिळाले तर उगलेले इतर वन उत्पादनाच्या विक्रीपासून 0.06 टक्के उत्पन्न प्राप्त झाले. लाकडाच्या विक्रीपासून 83.43 टक्के उत्पन्न प्राप्त झाले.

4.1

जमीनीचा प्रकार.

2006-2007 वर्षात जिल्ह्याची एकूण भौगोलिक क्षेत्र 1352 हजार हेक्टर होते, त्यापैकी 1.50 टक्के क्षेत्र बिगर शेती वापराखालील जमीनीचे होते. पडीत लागवडी लायक नसलेली जमीन 5.87 टक्के होता. लागवड न केलेली इतर जमीन जसे लागवडीलायक पण वापरात नसलेली जमीन, कायम गुरे चरण आणि चा-याचे जमीन आणि झाडाझुडपाखालील जमीन 4.77 टक्के होती. लागवडी लायक क्षेत्र जसे चालू पड, इतर पड आणि कसलेले क्षेत्र 75.04 टक्के होते. यापैकी निव्वळ पेरलंलं क्षेत्र 884 हजार हेक्टर म्हणजे लागवडी लायक क्षेत्राच्या 87.08 टक्के होते. एकापेक्षा अधिक वेळा लागवड केलेले क्षेत्र निव्वळ पिक क्षेत्राच्या 1.00 टक्के होते. एकूण भौगोलिक क्षेत्राच्या 18.03 टक्के क्षेत्र जंगल व्याप्त होते.

4.2

वहीत धारण जमीनीचे क्षेत्रफळ, ओलीत क्षेत्र व मालकीचा प्रकार इ. नुसार वर्गीकरण.

वहीत धारण स्वातंत्र्याची संख्या, वहीताखालील क्षेत्रफळ, ओलीताखालील असलेली वहीत धारण जमीन आणि ओलीताखालील निव्वळ क्षेत्र, वहीताच्या प्रकारानुसार आणि क्षेत्रफळ श्रेणीनुसार वहीत जमीनीचे क्षेत्र इत्यादी माहिती 1997 च्या कृषि गणने वरून घेण्यात आली, ती पुढील प्रमाणे.

{= 6 =}

अ. क्र.	क्षेत्रफळ श्रेणी	एकूण धारण		संपूर्ण मालकीचे (वै.धा.)	
		धारकांची टक्केवारी	क्षेत्रफळाची टक्केवारी	धारकांची टक्केवारी	क्षेत्रफळाची टक्केवारी
1	2	3	4	5	6
1.	2 हेक्टर पर्यंत	39.75	16.84	39.91	16.96
2.	2 ते 5 हेक्टर पर्यंत	42.82	39.96	42.78	40.04
3.	5 ते 10 हेक्टर पर्यंत	13.84	28.38	13.77	28.31
4.	10 ते 20 हेक्टर पर्यंत	3.32	12.76	3.28	12.66
5.	20 हेक्टर वरिल	0.27	2.06	0.26	2.03

सन् 1997 च्या कृषिगणनेनुसार एकूण खान्यापैकी वैयक्तिक खाती 98.28 टक्के असून एकूण वाहीतीखालील क्षेत्राच्या 97.95 टक्के होते. संयुक्त खाती 1.72 टक्के असून त्यांचे क्षेत्र 2.05 टक्के होते.

1990-91 च्या कृषिगणनेच्या तुलनेत 1997 च्या कृषिगणनेत बराचसा बदल झालेला दिसून येतो. 2 हेक्टर पर्यंत जमीन असणा-या धारकांची संख्या एकूण धारकांच्या 39.75 टक्के असली तरी त्यांच्याकडे एकूण क्षेत्रफळाच्या 16.96 टक्के क्षेत्र होते. 2 ते 5 हेक्टर क्षेत्र असणारे धारक 42.82 टक्के होते. तर त्यांच्याकडे 40.04 टक्के जमीन होती.

4.2

पीकपध्दती.

2006-2007 या वर्षात जिल्ह्यातील लागवडीखालील एकूण 893649 हेक्टर क्षेत्रापैकी अन्नधान्य पिकाखालील 333738 हेक्टर म्हणजेच 37.35 टक्के क्षेत्र होते. एकूण सर्व पिकाखालील क्षेत्रापैकी सर्वात जास्त क्षेत्र म्हणजे 43.59 टक्के क्षेत्र कापूस या पिकाखाली होते. त्या खालोखाल खरीप ज्वारी या पिकाखाली 15.31 टक्के, गहू पिकाखाली 2.40 टक्के तर डाळी वर्गीय पिकाखाली 19.03 टक्के क्षेत्र होते. उसा खाली जवळपास 1.01 टक्के क्षेत्र होते. गळीताचे पिकाखाली 16.77 टक्के क्षेत्र होते.

4.4

पीक उत्पादन.

2006-2007 मध्ये कडधान्याचे उत्पादन 168100 मॅ.टन झाले. सन् 2006-2007 या वर्षात ज्वारीच्या उत्पादनात सन् 2005-2006 च्या तुलनेत घट झालेली दिसून येते.

4.5

मुख्य पिकांचे दर हेक्टरी उत्पादन.

यवतमाळ जिल्ह्यामध्ये ज्वारी, गहू, कापूस, हरभरा, तूर, मूग, उडीद, भुईमूग, तीळ, जवस ही प्रमुख पिके आहेत. 2006-2007 मध्ये ज्वारीचे दर हेक्टरी उत्पादन 982 कि.ग्रॅ., मूग 476 कि.ग्रॅ., गहू 1137 कि.ग्रॅ., हरभरा 825 कि.ग्रॅ., उडीद 392 कि.ग्रॅ. व कापसाचे दर हेक्टरी उत्पादन 202 कि.ग्रॅ. झाल्याचे दिसून येते.

4.6

रासायनिक खतांचे वाटप.

यवतमाळ जिल्ह्यात सन् 2007-2008 मध्ये 155922 मॅ.टन रासायनिक खतांचे वाटप करण्यात आले. एकूण वाटप केलेल्या खतांपैकी सर्वसाधारणपणे नियंत्रित संस्थेकडून 5% तर खाजगी संस्थेकडून 95% वाटप करण्यात येते.

(= 7 =)

5.1

जलसिंचनाची साधने.

जिल्ह्यामध्ये विहिरी, लहान पाटबंधारे, मध्यम प्रकल्प, उपसा सिंचन योजना तसेच नदी नात्यावर पंप बसवून सिंचन केल्या जाते. जिल्ह्यामध्ये 1999-2000 या वर्षात एकूण सिंचन विहिरींची संख्या 41256 होती. 31 मार्च, 2000 अखेर वापरात असलेल्या विहिरी इत्यादीवर 20245 विद्युत पंप बसविलेले होते.

5.2

निरनिराळ्या पीकांखालील ओलीताचे क्षेत्र.

सन् 2006-2007 मध्ये ओलीताचे एकूण क्षेत्र 46477 हेक्टर होते. तसेच ओलीताखालील निव्वळ क्षेत्र 36785 हेक्टर होते. एकूण ओलीताचे क्षेत्रापैकी तृणधान्याखालील 45.05%, कडधान्य 9.80%, उस 19.44%, फळे व भाजीपाला 7.23%, कापूस 2.93%, गळीताची पिके 7.43% ओलीता खाली होते. ओलीताखाली घेतलेल्या तृणधान्यात प्रामुख्याने गव्हाचा समावेश होतो. तर गळीताच्या पिकात भुईमूग या पिकांचा प्रामुख्याने समावेश होतो.

5.3

सिंचनाची टक्केवारी.

जिल्ह्याच्या ऋतू व पिके अहवालाप्रमाणे जिल्ह्यामध्ये 2006-2007 या वर्षात ओलीताखाली असलेले निव्वळ क्षेत्र 36785 हेक्टर होते. एकूण लागवडीखालील क्षेत्रापैकी फक्त 4.12% जमीन ओलीताखाली आलेली आहे. विहिरीद्वारे मिजणारे क्षेत्र 22579 हेक्टर व कालव्या व इतर साधनाद्वारे मिजणारे क्षेत्र 14206 हेक्टर होते. म्हणजेच सिंचनाचा लाभ होणाऱ्या निव्वळ क्षेत्रापैकी विहिरीद्वारे 61.38% व पृष्ठभागीय साधनाने 38.62% सिंचन करण्यात आले होते.

5.4

सिंचन प्रकल्प.

जिल्ह्यामध्ये इसापूर, पुस (मरसूल), सायखंडा (लिंगटी), वाघाडी, गोखी, बोसगांव, अधरपुस या सर्व मोठे व मध्यम प्रकल्पांची कामे पूर्ण झालेली आहे.

6 पशुसंवर्धन व पशुवैद्यकीय सेवा.

6.1

पशुसंवर्धन व कुक्कुटपालन

2003 च्या अस्थायी पशुगणनेप्रमाणे जिल्ह्यातील पशुधनाची एकूण संख्या 1349321 आहे. एकूण पशुधनापैकी गाईबैल 54.56%, म्हशी-रेडे 9.99 %, मेंढ्या 0.68 %, बक-या 27.41 % व इतर पशुधन 7.38 % होते तर कोंबड्यांची संख्या 559737 होती. दर चौ.कि.मी. भागे पशुधनाची घनता 99.33 आहे.

तसेच 1997 च्या मानाने 2003 मध्ये कुक्कुटामध्ये 7.79% घट झाल्याचे आढळून येते.

6.2

पशुवैद्यकीय सेवा.

जिल्ह्यामध्ये एक पशुवैद्यकीय शल्यचिकित्सालय यवतमाळ येथे आहे. त्याशिवाय 43 पशुवैद्यकीय दवाखाने व 137 पशुवैद्यकीय प्रथमोपचार केंद्रे आहेत. या जिल्ह्यात एक फिस्ते पशुगोमनियंत्रक पथक, अकरा फिस्ते पशुवैद्यकीय दवाखाने आहे.

[= 8 =]

(7) मत्स्य व्यवसाय.

भूजल मत्स्य व्यवसायासाठी अनुकूल तळी, सरोवर व जलाशय यांचे एकूण क्षेत्र 17,503 हेक्टर असून नद्यांची लांबी 1600 कि.मी. आहे. सन् 2007-2008 या वर्षात 16,944 हेक्टर क्षेत्र मत्स्य व्यवसायाकरीता उपयोगात आणले होते. त्यातून संदर्भ वर्षात 4500 मे.टन मत्स्य उत्पादन झाले. व त्यांची रूपये 900 लाख किंमत मत्स्य उत्पादकाला मिळाली. 2007-2008 या वर्षात 185.00 लाख मत्स्यबीज वापरण्यात आले.

(8) विद्युत.

8.1 यवतमाळ जिल्ह्यामध्ये 2001 च्या जनगणनेनुसार वस्ती असलेली एकूण 2130 गांवे व 13 शहर नागरी गांवे आहेत. त्यापैकी ओसाड गांवे वगळून उर्वरित सर्व गांवांचे म्हणजे 1856 गांवांचे व 13 शहरांचे विद्युतीकरण झाले आहे.

8.2 2007-2008 या वर्षात विजेचा एकूण वापर 540468 हजार कि.वॅट तास होता. वरील वापराचे विश्लेषण केल्यास असता औद्योगिक कामासाठी 132068, घरेगुती वापरासाठी 166353, कृषि वापराकरिता 175976, व्यापारी कामाकरिता 28510 व इतर कामासाठी 23101 आणि सार्वजनिक दिवाबत्तीकरिता 14407 विजेचा वापर झाल्याचे दिसून येते. जिल्ह्यात एकूण 4.08 लाख विजेचे कनेक्शन संदर्भ वर्षाअखेर होते.

(9) उद्योगकाम व उद्योग.

9.1 विदर्भामध्ये यवतमाळ हा जिल्हा औद्योगिक दृष्ट्या अत्यंत मागासलेला आहे. या जिल्ह्यामध्ये वसाहतींमध्ये चालणारे उद्योग जसे सुतारकाम, विणकाम, तेलघाणी, बकरी, चर्मउद्योग, विटा पाडण, कवळ तयार करणे, कुंभारकाम इत्यादी गृहउद्योग आहेत. जिल्ह्यात तालूका मुख्यालयासारख्या ठिकाणी कापूस जिनिंग व प्रेसिंग, आरा मशीन सारखे उद्योग आहेत.

9.2 कृषि उद्योगाची संलग्न असलेले क्षेत्र उद्योग या जिल्ह्यात आहेत. जसे तेल काढणे, दाळ भरणे, कापसाचे जिनिंग प्रेसिंग, धान्यावर परक्या वगैरे करणारे उद्योग. वनासारख्या व्यवसायाशी संलग्न असलेले उद्योग जसे आरामशीन सारखे उद्योग देखील यवतमाळ, दारुवा, पुसद, वणी या तालुक्यात आहेत.

9.3 वणी तालुक्यामध्ये ब-याच प्रमाणात चुनखडीचे साठे आहेत. पुसद येथे सुतारिणी आणि फोफाल्टी येथे वस्त सहकारी साखर कारखाना हे नोंद उद्योग आहेत. यवतमाळ तालुक्यात साहगांव येथे सहकारी सुतारिणी कारखाना, गुज, या तीन सहकारी साखर कारखान्यांचे उत्पादनही सुरू झाले आहे.

9.4 यवतमाळ जिल्ह्यात कारखाने अधिनियमांतर्गत नोंदणी झालेल्या कारखान्यांची संख्या सन् 2006 मध्ये 291 होती. त्यापैकी 242 कारखाने चालू स्थितीमध्ये होते. त्यात 2705 कामगार काम करित होते. याशिवाय यवतमाळ औद्योगिक वसाहतीमध्ये काही नोंद नोंद कारखाने नव्याने कार्यरत होत आहे.

(10) वाहतूक व दळणवळण.

10.1

रेल्वे मार्ग

यवतमाळ जिल्ह्यातील एकूण 149.11 कि.मी. लांबीच्या रेल्वेमार्गापैकी ब्रॉडगेज 84.71 कि.मी. व नॅरोगेज 64.40 कि.मी. आहे. ब्रॉडगेज रेल्वे प्रामुख्याने वणी तालुक्यात असून नॅरोगेज रेल्वे यवतमाळ, दारुवा तालुक्यातून यवतमाळ शहराला मूर्तीजापूर शहराशी जोडले आहे.

10.2

रस्त्याची लांबी.

यवतमाळ जिल्ह्यामध्ये मार्च 2008 अखेर एकूण 7749.20 कि.मी. लांबीचे रस्ते आहेत. त्यापैकी जिल्ह्यामध्ये ग्रामकाम विभाग व जिल्हा परिषद बांधकाम विभाग यांच्या कार्यक्षेत्रात अनुक्रमे 2777 व 4354 कि.मी. लांबीचे रस्ते आहेत. नगरपरिषद हद्दीतील रस्त्यांची लांबी 618 कि.मी. आहे. प्रकारानुसार रस्त्यांचे वर्गीकरण केल्याने राष्ट्रीय महामार्ग, प्रमुख राज्य महामार्ग, इतर राज्य महामार्ग, प्रमुख जिल्हा रस्ते, इतर जिल्हा रस्ते, खेड्यातील रस्ते इतर (योजनेवर) रस्ते असून त्यांची लांबी अनुक्रमे 65.87, 342.95, 1071.81, 1322, 1707.50, 3065.74, 173.33 कि.मी. आहे.

जिल्हा रस्त्यांमध्ये पृष्ठभागानुसार जरा डांबरी, रूंदीचे व इतर मात वापरून असलेले अनुक्रमे 496, 411, 2432.82, 276.63 कि.मी. लांबीचे रस्ते आढळून येतात. जिल्ह्यात 64.10% लांबीच्या रस्त्यांचे डांबरीकरण झालेले आहे.

(= 9 =)

10.3

नोंदणी करण्यात आलेली वाहने.

यवतमाळ जिल्ह्यामध्ये निरनिराळ्या प्रकारच्या वाहनांची मार्च 2008 अखेरची संख्या 164677 आहे. त्यामध्ये मोटार सायकली, स्कूटर्स, मोटार व जीप, टॅक्सी, व्हॅन्स, स्वयंचालित रिक्शा, स्टेट कॅरेजेस, मालमोटारी, सार्वजनिक वाहने, जोडवाहने, ट्रॅक्टर इत्यादी प्रकार समाविष्ट आहेत. त्यापैकी मोटार सायकली व स्कूटर्सची संख्या सर्वात जास्त असून ती एकूण वाहनांच्या 78.46% आहेत.

10.4

महाराष्ट्राच्या राज्य मार्ग परिवहन मंडळाची प्रवासी वाहतूक.

2007-2008 अखेर बस मार्गाची संख्या 420 असून त्यांची एकूण लांबी 31613 कि.मी आहे. मार्गाची सरासरी लांबी 75.00 कि.मी. आहे. 2007-2008 वर्षात अस्तित्वात असलेल्या बसगाड्यांची संख्या 440 असून रस्त्यावर धावणा-या बसगाड्यांची दैनिक सरासरी संख्या 420 आहे. तसेच प्रवाशांची दैनिक सरासरी 1.98 लाख आहे. राज्य परिवहन मंडळास संदर्भ वर्षात वाहतूकी पासून रु. 94.72 कोटी उत्पन्न प्राप्त झाले. मागिल वर्षाच्या तुलनेत चालू वर्षात प्रवाशांची दैनिक सरासरीत वाढ झाल्याचे दिसून येते

10.5

टपाल व तार कार्यालये.

यवतमाळ जिल्ह्यात 2007-2008 अखेर 375 टपाल कार्यालये आणि 2 तारघरे होती. टपाल कार्यालयाचे हे प्रमाण दर लाख लोकसंख्ये मागे 15 असल्याचे आढळते. 2007-2008 अखेर जिल्ह्यातील दुरध्वनीची संख्या 59885 होती. तर भारत संचार लिमिटेड च्या मोबाईल धारकांची संख्या 82948 इतकी आहे.

11 रोजगार व कामगार.

11.1

रोजगार व स्वयंरोजगार मार्गदर्शन केंद्रे.

रोजगार व स्वयंरोजगार मार्गदर्शक केंद्रातील आकडेवारीनुसार सन् 2008 मध्ये रोजगार विनिमय केंद्रातील पटार्यातील अर्जदारांची संख्या 93807 होती. संदर्भ वर्षात एकूण 117 उमेदवारांना नोकरी मिळाली. नोकरी मिळालेल्या उमेदवारांपैकी खाजगी क्षेत्रामध्ये फक्त 18 तर सार्वजनिक क्षेत्रामध्ये केवळ 99 व्यक्तींनाच नोकरी मिळाल्याचे दिसून येते.

12 सहकार.

12.1

सहकारी संस्था.

2007-2008 वर्षाचे अखेरीस यवतमाळ जिल्ह्यात एकूण 2897 सहकारी संस्था होत्या. त्यांची सभासद संख्या 782 हजार होती. हीच संख्या गेल्या वर्षी म्हणजे 2006-2007 मध्ये 2765 सहकारी संस्था व त्यांची सभासद संख्या 778 हजार होती. संदर्भ वर्षात सहकारी संस्थांची संख्या 2765 वरून 2897 झाल्यामुळे गतवर्षीपेक्षा संस्थांच्या संख्येत वाढ झाल्याचे दिसून येते.

जिल्ह्यात एकूण 2897 सहकारी पतसंस्था आहेत. या सहकारी संस्थांपैकी 598 कृषि सहकारी पतसंस्था आहेत. उर्वरित 2298 विंगर कृषि पतसंस्था आणि पणन उत्पादन आणि सामाजिक संस्था आहेत. त्यात प्रामुख्याने दुग्ध व्यवसाय सहकारी संस्था 546, सहकारी गृहबांधणी संस्था 356, कामगार कंत्राटदार संस्था 67, आणि मत्स्यव्यवसाय संस्था व संघ 132 संस्था यांचा समावेश होतो. कर्मचारी पतसंस्था 147 आहेत. तर नागरी पतसंस्था आणि इतर 108 सहकारी संस्था कार्यरत आहेत.

{ = 10 = }

प्राथमिक कृषि पत सहकारी संस्थामार्फत 2007-2008 वर्षात 7127.98 लाख रुपयाचे वाटप 57032 शेतकरी समासदांना करण्यात आले. येणे असलेल्या कर्जापैकी तिन वर्षांपेक्षा कमी कर्जाची थकबाकी 2472.20 लाख रुपये होती. ही थकबाकी 24380 थकबाकीदाराकडून येणे होती. तिन वर्षांपेक्षा अधिक 4627.74 लाख असून ती 44052 थकबाकीदाराकडे थकीत होती. ययतमाळ जिल्हा मध्यवर्ती सहकारी अधिकोशाच्या जिल्ह्यात 82 शाखा होत्या. तसेच महाराष्ट्र राज्य कृषि व ग्रामीण विकास बँकेच्या 16 शाखा जिल्ह्यात कार्यरत होत्या.

13 अधिकोष (बँक)

13.1 सन् 2007-2008 अखेर ययतमाळ जिल्ह्यात अधिकोशांची 218 कार्यालये कार्यरत होती. संदर्भ वर्षात संदर्भ वर्षात वर्गीकृत अधिकोशातील एकूण ठंयी रु. 214178 लाख होत्या.

2(X)1 च्या जनगणनेनुसार दर लाख लोकसंख्येला सर्यसाधारणपणे 9 अधिकोष शाखा कार्यरत असल्याचे दिसले. त्याशिवाय जिल्ह्यात सहकारी अधिकोशाच्या 98 शाखा आहेत. वर्गीकृत अधिकोशात ग्रामीण बँकांसाठी समावेश करण्यात आला आहे.

14 बाजार भाव

14.1 सन् 2007-2008 मध्ये गव्हाचे सरासरी घाऊक बाजारभाव दर किंजटलला रु. 1023 होते. संदर्भवर्षांमध्ये गव्हाच्या घाऊक किंमतीत गेल्या वर्षीच्या तुलनेत प्रति किंजटलला रु. 30 एवढी नाममात्र वाढ झाल्याचे दिसून येते.

2007-2008 मध्ये ज्वारीचे सरासरी घाऊक बाजारभाव दर किंजटलला रु. 604 होते. 2006-2007 च्या तुलनेत संदर्भवर्षांमध्ये मध्ये ज्वारीच्या भावामध्ये रु. 545 वरून रु. 604 पर्यंत वाढ झाली असल्याचे आढळून येते. सन् 2007-2008 मध्ये बाजरीचे सरासरी घाऊक बाजारभाव प्रति किंजटलला रु. 653 होते, सन् 2006-2007 च्या तुलनेत संदर्भवर्षात बाजरीच्या घाऊक भावत प्रति किंजटलला रु. 80 एवढी वाढ झाल्याचे दिसते.

संदर्भ वर्षात तुरीचे बाजारभाव दर किंजटलला रु. 2264 होते. त्याचप्रमाणे देशी चणा चं भाव रु. 2142 होते. 2006-2007 च्या तुलनेत तुरीच्या भावात प्रती किंजटल रु. 386 ची वाढ झाली असल्याचे दिसते. देशी चणाच्या भावात प्रति किंजटल रु. 95 ची घट झाली आहे. उडिद यांचे भाव सन् 2007-2008 या वर्षात प्रति किंजटल रु. 1874 होते. सन् 2006-2007 च्या तुलनेत संदर्भवर्षांमध्ये उडीदाचे भावत प्रति किंजटल रु. 855 एवढी प्रचंड घट झाल्याचे दिसून येते.

या जिल्ह्यामध्ये शेतीचे पिकारखाली कापूस हे महत्वाचे पीक आहे. कापसाची खरेदी शासनाने निर्धारित केलेल्या हमी भावामार्फत शासनमार्फत तसेच खाजगी आप-यामार्फत खरेदी करण्यात येत आहे.

14.2

किरकोळ बाजारभाव.

2007 या आढावा वर्षांमध्ये काही महत्वाच्या वस्तूंचे सरासरी किरकोळ बाजारभाव दर किलो भागे पुढीलप्रमाणे होते. गहू (मध्यम) रु. 12.07, तांदुळ रु. 17.08, ज्वारी गावरानी (पांढरी) रु. 13.40, बाजरी (जाडी) रु. 10.90, हरभरा दाळ रु. 32.36, तुरदाळ रु. 35.60, भुईमुगाचे तेल रु. 74.88, गुळ रु. 16.74, साखर रु. 15.04, बोकडाचे भास रु. 143.33, घटाटे रु. 10.98, कांदे रु. 11.69, चहापत्ती रु. 125.83, आंबोळीची साबण रु. 14.00 एक वडी. सन् 2006 च्या तुलनेत सन् 2007 मध्ये बहुतांश वस्तूंच्या किंमतीत वाढ झाल्याचे दिसून येते.

14.3 ग्राहक किंमतीचा निर्देशांक.

यवतमाळ जिल्हयासाठी अकोला केंद्राचे ग्राहक निर्देशांक घेण्यात आलेले आहेत. अकोला केंद्राचे निर्देशांक 1982 हे वर्ष पायामूत घेऊन काढण्यात आले आहेत. अकोला केंद्राचा सर्वसाधारण सरासरी निर्देशांक 611 होता. माहे डिसेंबर, 2007 मध्ये अकोला केंद्राचा हा निर्देशांक 633 या पातळीवर होता.

15 शैक्षणिक संस्था.

15.1 शैक्षणिक संस्था (सामान्य शिक्षण)

यवतमाळ जिल्हयात 2006-2007 वर्षात प्राथमिक शाळा, 2462 माध्यमिक शाळा, 572 उच्च माध्यमिक शाळा 166, उच्च शिक्षण संस्था 25 होत्या.

15.2 शिक्षक.

2006-2007 वर्षात 9561 प्राथमिक शाळा शिक्षक, 6157 माध्यमिक शाळा शिक्षक व 825 उच्च माध्यमिक शाळा शिक्षक होते. तसेच उच्च शिक्षण संस्थेचे 207 शिक्षक होते.

15.3 विद्यार्थी संख्या.

2006-2007 मध्ये विद्यार्थ्यांची एकूण संख्या 732965 होती. त्यापैकी 48% मुली होत्या. एकूण शिक्षण घेणा-यापैकी 69% विद्यार्थी प्राथमिक शाळातून होते. तसेच माध्यमिक शाळा मध्ये 25%, उच्चमाध्यमिक शाळांमधून 5% होते.

15.4 इतर प्रकारच्या शैक्षणिक संस्था.

यवतमाळ जिल्हयात 2007 अखेर 14 पदविशिक्षण महाविद्यालये, एक विधी, दोन आयुर्वेदिक, दोन अभियांत्रिकी, तीन तंत्रनिकेतन महाविद्यालये, 18 आय.टी.आय. व 7 डी.एड. विद्यालये आहेत. तसेच एक शासकीय वैद्यकीय महाविद्यालय आहे.

16 सार्वजनिक आरोग्य सेवा.

16.1 वैद्यकीय सुविधा.

जिल्हयामध्ये सार्वजनिक आरोग्याच्या दृष्टिने वैद्यकीय सेवा शासन, जिल्हा परिषद, नगर परिषद तसेच शासन अनुदानित संस्था मार्फत उपलब्ध करून दिलेले आहेत. जिल्हयामध्ये 2007-2008 वर्षात एकूण 21 रुग्णालये, 20 दवाखाने, 73 प्रसूतीगृहे व 63 प्राथमिक आरोग्य केंद्रे कार्यरत होती. घरील वैद्यकीय संस्थात 217 डॉक्टर व वैद्य, 761 परिचारीका कार्य करीत होत्या. रुग्णालयातील /दवाखान्यातील एकूण खाटांची संख्या 1657 होती. या संस्थातून अनुक्रमे 129700 आंतररुग्ण व 3058900 बाह्य रुग्णांवर उपचार करण्यात आले. 2001 जनगणनेच्या लोकसंख्येनुसार सार्वजनिक रुग्णालयातून उपलब्ध असलेल्या खाटांची दर लाख लोकसंख्येशी प्रमाण 67 येते.

16.2 जन्म-मृत्यूचे प्रमाण.

सन् 2003 मध्ये यवतमाळ जिल्हयात 47090 जन्म व 16855 मृत्यू नोंदविल्या गेले. एकूण मृत्यूपैकी 1194 बालमृत्यू होते. जिल्हयाचा जन्मदर 20.5 टक्के व मृत्युदर 8.00 टक्के आहे.

16.3 कुटूंब कल्याण कार्यक्रम.

लोकसंख्येला आळा घालण्याचे दृष्टिने कुटूंब नियोजनाचा कार्यक्रम राबविला जातो. हा राष्ट्रीय कार्यक्रम आहे. यवतमाळ जिल्हयामध्ये 31-3-2008 अखेर 71 कुटूंब नियोजन केंद्रे कार्यरत होती. या वर्षासाठी 407836 जननक्षम जोडणी होती. 2007-2008 वर्षात निर्बिजीकरण केलेल्या 16656 शस्त्रक्रियापैकी 1370 पुरुष नसबंदी व 15286 स्त्री नसबंदी प्रतिबंधक सुस्त्रक्रिया केल्या होत्या त्याशिवाय लूप पध्दतीचा अथवा तांबी पध्दतीचा वापर करणा-या स्त्रियांची संख्या 20962 होती.

17.1

अनुसूचित जाती उपयोजना.

20 सुत्री कार्यक्रमांतर्गत अनुसूचित जाती उपयोजना समाविष्ट करण्यात आली असून शासनाच्या निर्देशानुसार यवतमाळ जिल्ह्यात 6290 अनुसूचित व नवबौध्द शेतकऱ्यांना अर्थसहाय्य देण्यात आलेले आहे. ज्या कुटूंबाजवळ 6 हेक्टर पर्यंत जमीन आणि ज्या कुटूंबांचे शेती व या व्यतीरिक्त इतर सर्व मार्गांनी मिळून वार्षिक उत्पन्न रु. 4800 असेल अशा कुटूंबांना ही योजना लागू आहे. या योजनेअंतर्गत सुधारित अवजारे, बैलजोडी संच पुस्तका व लघुसिंचन या बाबींवर खर्च करण्यात येतो. कृषि व ग्राम विकासांच्या योजना प्रामुख्याने घेण्यात येतात. या योजनेअंतर्गत संदर्भ वर्षात विविध विभागातील योजनांवर रु. 1851.46 लाख खर्च करण्यात आले.

17.2

एकात्मिक ग्रामीण विकास योजना.

यवतमाळ जिल्ह्यातील दारिद्र्य रेषेखाली जगणा-या कुटूंबांना आर्थिक सहाय्य देऊन त्यांचे राहणीमान उंचावण्याकरिता एकात्मिक ग्रामीण विकास योजना विस कलमी कार्यक्रमांतर्गत राबविण्यात येते. 2003 च्या गणनेनुसार या जिल्ह्यात 230283 कुटूंबे दारिद्र्य रेषेखाली जीवन जगत आहे असे आढळते. या योजनेअंतर्गत अशा कुटूंबांना राष्ट्रियकृत व इतर बँकामार्फत कर्ज व अनुदान स्वरूपात मदत करण्यात येऊन त्यांना दारिद्र्य रेषेच्या वर आणण्याचे प्रयत्न करण्यात येतात. हाच या कार्यक्रमाचा उद्देश आहे. सदर कार्यक्रमा राबविण्यासाठी शासनाने जिल्हा पातळीवर जिल्हा परिषदे अंतर्गत जिल्हा ग्रामिण विकास यंत्रणा स्थापन केलेली आहे.

18 इतर.

18.1

जिल्हा परिषद, नगर परिषद, ग्राम पंचायतीचे उत्पन्न व खर्च.

{अ} जिल्हा परिषद :-

यवतमाळ जिल्हा परिषदेचे 2007-2008 ची सुरवातीची शिल्लक धरून उत्पन्न रु. 45034 लक्ष असून खर्च रु. 40354 लक्ष आहे.

{ब} नगर परिषद :-

यवतमाळ जिल्ह्यात एकूण 8 नगर परिषदा असून त्यापैकी वर्ग-अ एक, ब वर्ग दोन व क वर्गाच्या पांच नगर परिषदा आहे. सन्. 2007-2008 ची सुरवातीची शिल्लक धरून उत्पन्न रु. 11295 लक्ष असून खर्च रु. 7072 लक्ष आहे.

{क} ग्रामपंचायत :-

यवतमाळ जिल्ह्यात एकूण 1205 ग्राम पंचायती आहेत त्यामध्ये 10 लाखा पेक्षा जास्त उत्पन्न असणा-या ग्राम पंचायतीची संख्या 6 आहे. सर्व ग्राम पंचायतीचे सन्. 2007-2008 ची सुरवातीची शिल्लक धरून उत्पन्न रु. 4126 लाख तर खर्च रु. 2550 लाख झाला आहे.

18.2

जिल्ह्यात प्रत्यक्ष जमा झालेला महसूल.

महसूल विभागामार्फत जमीन महसूल गोळा करण्यात येतो. संदर्भ वर्षात 2007-2008 मध्ये यवतमाळ जिल्ह्यात महसूल वसूलीचे 197677 खातेदार होते. संदर्भवर्षात थकबाकीसह रु. 20059 हजार जमीन महसूलाची एकूण वसूली करावयाची होती. त्यापोटी जमीन महसूलाची 2007-2008 मध्ये एकूण वसूली रु. 25390 हजार होती.

18.3 करमणूक करापासून उत्पन्न.

सन्.2007-08 मध्ये जिल्ह्यात एकूण 20 कायम स्वरूपाची 9 फिरती चित्रपटगृहे चालू होती. प्रत्येक खेळाची चांची आसन संख्या अनुक्रमे 12068 आणि 2325 होती. त्याचप्रमाणे 26 व्हिडिओ चालू होते व त्यांची आसन क्षमता 1465 होती. करमणूक करापासून 2007-2008 मध्ये 133.47 लाख रुपये उत्पन्न मिळाले. हे उत्पन्न 2006-2007 च्या तुलनेत 5.54 लक्षाने वाढल्याचे दिसून येते.

18.4 वृत्तपत्रे व नियतकालीके.

यवतमाळ जिल्ह्यात 2007-2008 वर्षात 1 सराठी दैनिक, 51 साप्ताहिके, 2 पाक्षिक व 1 मासिक प्रामुख्याने प्रकाशित करण्यात येत होती. जिल्ह्यात एकूण 58 मुद्रणालये कार्यरत होती.

18.5 वाचनालये.

यवतमाळ जिल्ह्यामध्ये जिल्हा मुख्यालया शासकीय ग्रंथालयाची सोय उपलब्ध आहे. या व्यतीरिक्त जिल्ह्यात निरनिराळ्या संस्थांकडून अदांजे 216 सार्वजनिक वाचनालये चालविण्यात येतात.

18.6 पोलीस व गुन्हे.

संदर्भ वर्षात जिल्ह्यामध्ये अंतर्गत सुरक्षिततेच्या दृष्टिने 29 पोलीस ठाणे व 18 आऊट पोस्ट्स कार्यरत होती. 2007-2008 वर्षात पोलीस दलाचा एकूण खर्च 2974.08 लाख होता. संदर्भवर्षामध्ये दिवाणी व फौजदारी न्यायालयात वेगवेगळी एकूण 50373 प्रकरणे निकालात काढण्यात आली त्यापैकी नियमित 11955 व संकिर्ण 37311 होती, तर अपीलमध्ये अनुक्रमे 451 व 656 होती.

18.7 करमणूक व प्रेक्षणीय स्थळे.

यवतमाळ जिल्ह्यामध्ये पर्वतरांगा व जंगले मोठ्या प्रमाणात असल्याने अनेक प्रेक्षणीय स्थळे आहेत. त्याशिवाय तिर्यक्षेत्र देखील आहेत. तिर्यक्षेत्रामध्ये कळंब येथिल सुप्रसिध्द चित्तामणी मंदीराचा समावेश आहे. तसेच वणी येथील रंगनाथ स्वामीचे मंदीर प्रसिध्द असून मार्च महिन्यात येथे फार मोठी यात्रा भरत असते. पैनांगीच्या कांठावर कायेस्वर येथील गंधक मिश्रित पाण्याचा अखंड झरा पर्यटकांकरिता आकर्षणाची स्थळे आहेत.

18.8 राष्ट्रीय ग्रामिण रोजगार हमी योजना.

देशातील ग्रामिण क्षेत्रामधिल कुटुंबाना कमीत कमी 100 दिवसाच्या रोजगाराची हमी देण्यासाठी केंद्रशासनाने राष्ट्रीय ग्रामिण रोजगार हमी अधिनियम 2005 या नांवाने एक वैशिष्ट्यपूर्ण कायदा केला. त्यानुसार सदर योजना केंद्रवारी, 2006 पासून या जिल्ह्यात लागू करण्यात आली ही योजना प्रामुख्याने महाराष्ट्र राज्यात महाराष्ट्र रोजगार हमी अधिनियम-1977 नुसार राबविण्यात येत आहे. या योजनेअंतर्गत एकूण कामाच्या 50 टक्के कामे ग्राम पंचायती मार्फत राबविण्यात येत असते. राष्ट्रीय ग्रामिण रोजगार हमी योजनेअंतर्गत सन्. 2007-2008 वर्षात 2272.40 लाख रुपये खर्च करण्यात आले. या योजनेद्वारे 30.30 लाख मनुष्यदिवस रोजगार निर्मिती झाली. तर जून, 2007 मध्ये सर्वात जास्त म्हणजे 512 कामे घेण्यात आली होती.



जिल्हा सामाजिक व आर्थिक समालोचन सन 2007-08

		दृष्टिक्षेपान	जिल्हा यवतमाळ	
अ.क्र.	बाब	परिमाण	जिल्हा	महाराष्ट्र
1	2	3	4	5
एक	प्राकृतिक स्थाने			
1	भौगोलिक स्थान			
	1.1 उत्तर अक्षांश	अंश	19.26-20.42	16.4 - 22.1
	1.2 पूर्व रेखांश	अंश	77.18-79.98	72.6 - 80.9
	1.3 क्षेत्रफळ	चौ.कि.मी.ह.	14	308
2	प्रशासकीय स्थाने			
	2.1 तालुके	संख्या	16	353
	2.2 शहरे	संख्या	13	378
	2.3 एकूण गावे	संख्या	2130	43711
	2.4 पेकी निर्जन गावे	संख्या	274	2616
दोन	स्थानिक स्वराज्य संस्था			
1	महानगरपालिका	संख्या	-निरंक-	22
2	नगरपरिषदा	संख्या	8	225
3	फटकमंडळे	संख्या	-निरंक-	7
4	पंचायत समित्या	संख्या	16	351
5	ग्रामपंचायती	संख्या	1205	27916
तीन	लोकसंख्या (2001)			
1	ग्रामीण	हजार	2001	55778
2	नागरी	हजार	457	41101
3	एकूण	हजार	2458	96879
4	पुरुष	हजार	1265	50401
5	स्त्रिया	हजार	1193	46478
6	स्त्रिया प्रति हजार पुरुष	संख्या	942	922
7	अनुसूचित जातींची लोकसंख्या	हजार	253	9882
	7.1 एकूण लोकसंख्येची प्रमाण	टक्के	10.29	10.2
8	अनुसूचित जमातींची लोकसंख्या	हजार	473	8577
	8.1 एकूण लोकसंख्येची प्रमाण	टक्के	19.24	8.9
9	घनता (लोकसंख्या प्रति चौ.कि.मी.)	संख्या	181	315

जिल्हा सामाजिक व आर्थिक समालोचन सन 2007-08				
दृष्टिकोण			जिल्हा व तालुका	
अ.क्र.	बाब	परिमाण	जिल्हा	महाराष्ट्र
1	2	3	4	5
10	साक्षरतेचे प्रमाण	टक्के	70.62	76.9
	10.1 ग्रामीण	टक्के	70.62	70.4
	10.2 नागरी	टक्के	86.39	85.5
	10.3 एकूण	टक्के	73.61	76.9
	10.4 पुरुष	टक्के	84.09	86.0
	10.5 स्त्रिया	टक्के	62.52	67.0
	10.6 जिल्ह्याचा राज्यात / राज्याचा देशातील क्रमांक	क्रम संख्या	एकविस	दुसरा
11	दारिद्र्य रेषेखालील प्रमाण कुटुंबे (2002)	लाख	2.30	45.03
चार	जिल्हा उत्पन्न अंदाज			
1	चालू किमतीनुसार (2006-07) / (1999-00 च्या मालिका प्रमाणे)			
	1.1 एकूण उत्पन्न (स्थूल)	कोटी रु.	7816	509356
	1.2 दरडोई उत्पन्न (स्थूल)	रुपये	29748	48171
	1.3 एकूण उत्पन्न (निव्वळ)	कोटी रु.	6951	437035
	1.4 दरडोई उत्पन्न (निव्वळ)	रुपये	26456	41331
2	स्थिर किमतीनुसार (2006-07) / (1999-00 च्या मालिका प्रमाणे)			
	2.1 एकूण उत्पन्न (स्थूल)	कोटी रु.	5886	376783
	2.2 दरडोई उत्पन्न (स्थूल)	रुपये	22401	35633
	2.3 एकूण उत्पन्न (निव्वळ)	कोटी रु.	5261	325148
	2.4 दरडोई उत्पन्न (निव्वळ)	रुपये	20023	30750
पाच	कृषि (2006-07 अस्थायी)			
1	भौगोलिक क्षेत्र	हजार हेक्टर	1352	30758
2	जंगलव्याप्त क्षेत्र	हजार हेक्टर	244	5212
3	जंगलव्याप्त क्षेत्राचे भौगोलिक क्षेत्राशी प्रमाण	टक्के	18.05	16.94
4	शेततीला उपलब्ध नसलेली जमीन			
	4.1 बिगर- शेती वापराखालील	हजार हेक्टर	20	1407
	4.2 पडीत आणि लागवडीलायक नसलेली	हजार हेक्टर	79	1720
	4.3 एकूण (4.1 + 4.2)	हजार हेक्टर	99	3127

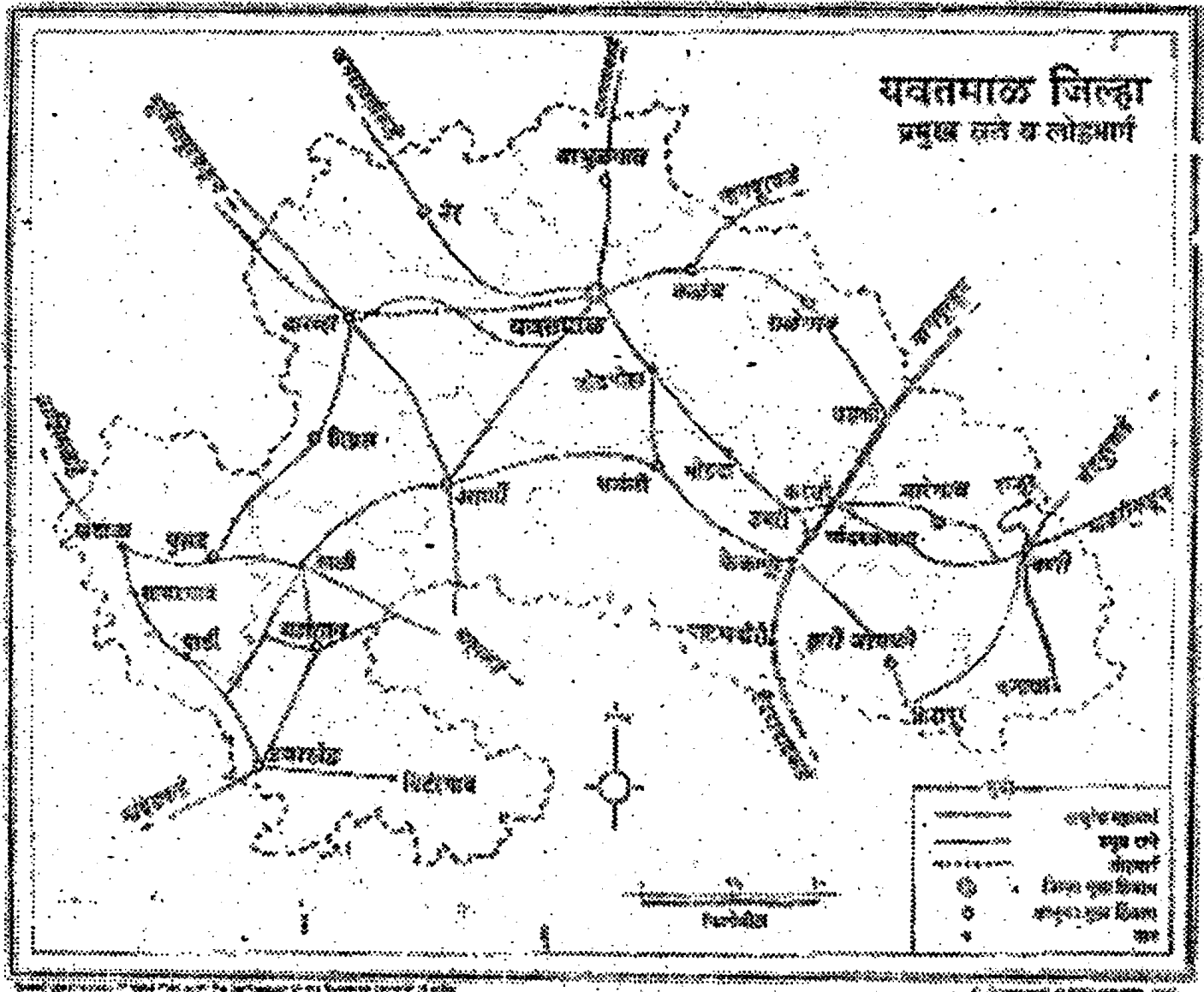
जिल्हा सामाजिक व आर्थिक समालोचन सन 2007-08				
दृष्टिकोपात			जिल्हा यवतमाळ	
अ.क्र.	बाब	परिमाण	जिल्हा	महाराष्ट्र
1	2	3	4	5
5	पडोत जमिनीव्यतिरिक्त लागवड न केलेली इतर जमीन			
	5.1 कायम गुरेचरण व इतर	हजार हेक्टर	35	1252
	5.2 झाडे-झुडपांखालील	हजार हेक्टर	29	249
	5.3 लागवडीलायक परंतु पडोत	हजार हेक्टर	44	914
6	पडोत जमीन			
	6.1 चालू पड	हजार हेक्टर	33	1327
	6.2 इतर पड	हजार हेक्टर	34	1204
7	पिकाखालील क्षेत्र			
	7.1 पिकाखालील निव्वळ क्षेत्र	हजार हेक्टर	884	17473
	7.2 दुसोटा क्षेत्र	हजार हेक्टर	10	5083
	7.3 एकूण पिकाखालील क्षेत्र	हजार हेक्टर	894	22556
8	ओलिता खालील क्षेत्र (2006-07)			
	8.1 निव्वळ ओलित क्षेत्र	हजार हेक्टर	37	3147
	8.2 एकूण ओलित क्षेत्र	हजार हेक्टर	46	3810
9	महत्वाच्या पिकाखालील क्षेत्र			
	9.1 तृणधान्ये	हजार हेक्टर	164	9621
	9.2 कडधान्ये	हजार हेक्टर	170	3828
	9.3 तेलविया	हजार हेक्टर	150	3863*
	9.4 ऊस	हजार हेक्टर	9	N.A.
	9.5 कापूस	हजार हेक्टर	390	3107
10	पर्जन्य (सरासरी)	मि.मी.	840	उ.ना.
11	जमीन वहिती धारण संख्या (1995-96)			
	11.1 क्षेत्र 2 हेक्टरपेक्षा कमी	हजार	107	6693
	11.2 क्षेत्र 2 ते 10 हेक्टर	हजार	152	11308
	11.3 क्षेत्र 10 हेक्टरपेक्षा जास्त	हजार	10	1879
सहा	जलसिंचन पूर्ण झालेले पाटबंधारे प्रकल्प व त्याखालील लाभक्षेत्र			
1	मोठे पाटबंधारे प्रकल्प	संख्या	5	66
	1.1 लाभक्षेत्र	हजार हेक्टर	357	2456
2	मध्यम पाटबंधारे प्रकल्प	संख्या	7	233
	2.1 लाभक्षेत्र	हजार हेक्टर	54	739

जिल्हा सामाजिक व आर्थिक समालोचन सन 2007-08				
दृष्टिक्षेपात			जिल्हा थवतमाळ	
अ.क्र.	बाब	परिमाण	जिल्हा	महाराष्ट्र
1	2	3	4	5
3	लघु पाटबंधारे प्रकल्प (राज्यक्षेत्र)	संख्या	590	2777
	3.1 लाभक्षेत्र	हजार हेक्टर	26	1134
4	मिचन विहिरीखाली भिजणारे क्षेत्र	हजार हेक्टर	23	867
सात	पशुसंरक्षण (पशुगणना-2003)			
1	एकूण पशुधन	हजार	1349	37058
2	गो जातीव	हजार	871	16738
3	महिषवर्गीय	हजार	135	6084
4	मेंढ्या व शेळ्या	हजार	379	13624
5	कोंबड्या व बदके	हजार	562	34596
आठ	सहकार क्षेत्र			
1	सहकारी संस्था (2007-08)	संख्या	2897	200740
2	प्राथमिक कृषि सहकारी पतसंस्था	संख्या	503	21238
	2.1 सभासद संख्या	हजार	293	12271
	2.2 दिलेली कर्जे	कोटी रु.	7127	549802
	2.2 योग्य कर्जे	कोटी रु.	13061	1053686
3	सहकारी दुग्धसंस्था	संख्या	546	30913
नऊ	बीज			
1	विद्युतीकरण झालेली गावे	संख्या	1856	40351
2	वाज पुरवठा केलेले कृषी पंप संघ	हजार	उ.ना.	2777
3	वाजेचा वापर	हजार कि.वॅ.तास	540	62084
	3.1 घरगुती (2007-08)	हजार कि.वॅ.तास	166	14284
	3.2 वाणिज्यिक	हजार कि.वॅ.तास	29	6940
	3.3 औद्योगिक	हजार कि.वॅ.तास	132	26535
	3.4 कृषि	हजार कि.वॅ.तास	176	9749
	3.5 इतर	हजार कि.वॅ.तास	23	318
	3.6 एकूण (3.1 ते 3.5)	हजार कि.वॅ.तास	526	57826


जिल्हा सामाजिक व आर्थिक समालोचन सन 2007-08				
		दृष्टिक्षेपात	जिल्हा व वतमाळ	
अ.क्र.	बाब	परिमाण	जिल्हा	महाराष्ट्र
1	2	3	4	5
दहा परिवहन व दळणवळण				
1	रेल्वे मार्गाची एकूण लांबी	कि.मी.	149	5902
2	रस्त्यांनी जोडलेली गावे			
	2.1 बारमाही	संख्या	1754	38483
	2.2 हंगामी	संख्या	102	1397
3	रस्त्यांची लांबी (पृष्ठांकित)			
	3.1 राष्ट्रीय महामार्ग	कि.मी.	66	4367
	3.2 राज्य महामार्ग	कि.मी.	1414	33675
	3.3 प्रमुख जिल्हामार्ग	कि.मी.	1322	49147
	3.4 इतर जिल्हामार्ग	कि.मी.	1707	45674
	3.5 ग्रामीण रस्ते	कि.मी.	3066	100801
	3.6 एकूण (3.1 ते 3.5)	कि.मी.	7575	233664
अकरा नोंदणीकृत कारखाने व रोजगार				
1	नोंदणीकृत कारखाने (2006-07)	संख्या	291	36180
2	नोंदणीकृत चालू कारखाने	संख्या	242	30684
	(त्यांतील कामगार)	संख्या	4106	1281000
3	साखर कारखाने	संख्या	4	202
	(साखरेचे उत्पादन)	हजार मॅ. टन	1167	9100
4	सहकारी सूत गिरण्या	संख्या	4	177
बारा कर्मचारी गणना (1 जुलै 2007 रोजी भरलेली पदे)				
1	शासकीय	हजार	13	581
2	जिल्हा परिषदा	हजार	15	457
3	नगर परिषदा	हजार	2	52
4	महानगरपालिका	हजार	-निरंक-	112

जिल्हा सामाजिक व आर्थिक समालोचन सन 2007-08				
		दृष्टिकोण	जिल्हा व वतमाळ	
अ.क्र.	बाब	परिमाण	जिल्हा	महाराष्ट्र
1	2	3	4	5
लेग	शिक्षण क्षेत्र			
1	प्राथमिक शिक्षण			
	1.1 एकूण शाळा	संख्या	2462	69330
	1.2 विद्यार्थी	हजार	505	11571
	1.3 शिक्षक	हजार	10	341
	1.4 प्रति शिक्षक विद्यार्थी	संख्या	51	34
2	माध्यमिक शिक्षण			
	2.1 एकूण शाळा	संख्या	738	20339
	2.2 विद्यार्थी	हजार	217	11236
	2.3 शिक्षक	हजार	7	298
	2.4 प्रति शिक्षक विद्यार्थी	संख्या	31	38
3	उच्च शिक्षण			
	3.1 संस्था	संख्या	25	2316
	3.2 एकूण विद्यार्थी *	हजार	11	1170
4	तांत्रिक व व्यवसाय शिक्षण			
	4.1 व्यवसाय पदवी शिक्षण संस्था (प्रवेश क्षमता)	संख्या	--	312
	4.2 व्यवसाय पदविका शिक्षण संस्था (प्रवेश क्षमता)	संख्या	--	58179
	4.3 शासकीय औद्योगिक प्रशिक्षण संस्था (प्रवेश क्षमता)	संख्या	18	369
	4.4 अशासकीय औद्योगिक प्रशिक्षण संस्था (प्रवेश क्षमता)	संख्या	3339	67240
	4.4 अशासकीय औद्योगिक प्रशिक्षण संस्था (प्रवेश क्षमता)	संख्या	1	191
	4.4 अशासकीय औद्योगिक प्रशिक्षण संस्था (प्रवेश क्षमता)	संख्या	64	23196
चौदा	सार्वजनिक आरोग्य			
1	रुग्णालये (2007)	संख्या	21	1054
2	दवाखाने	संख्या	20	2072
3	प्राथमिक आरोग्य केंद्रे	संख्या	63	1812
4	प्राथमिक आरोग्य उपकेंद्रे	संख्या	435	उ.ना.
5	प्राथमिक आरोग्य पथके	संख्या	उ.ना.	177

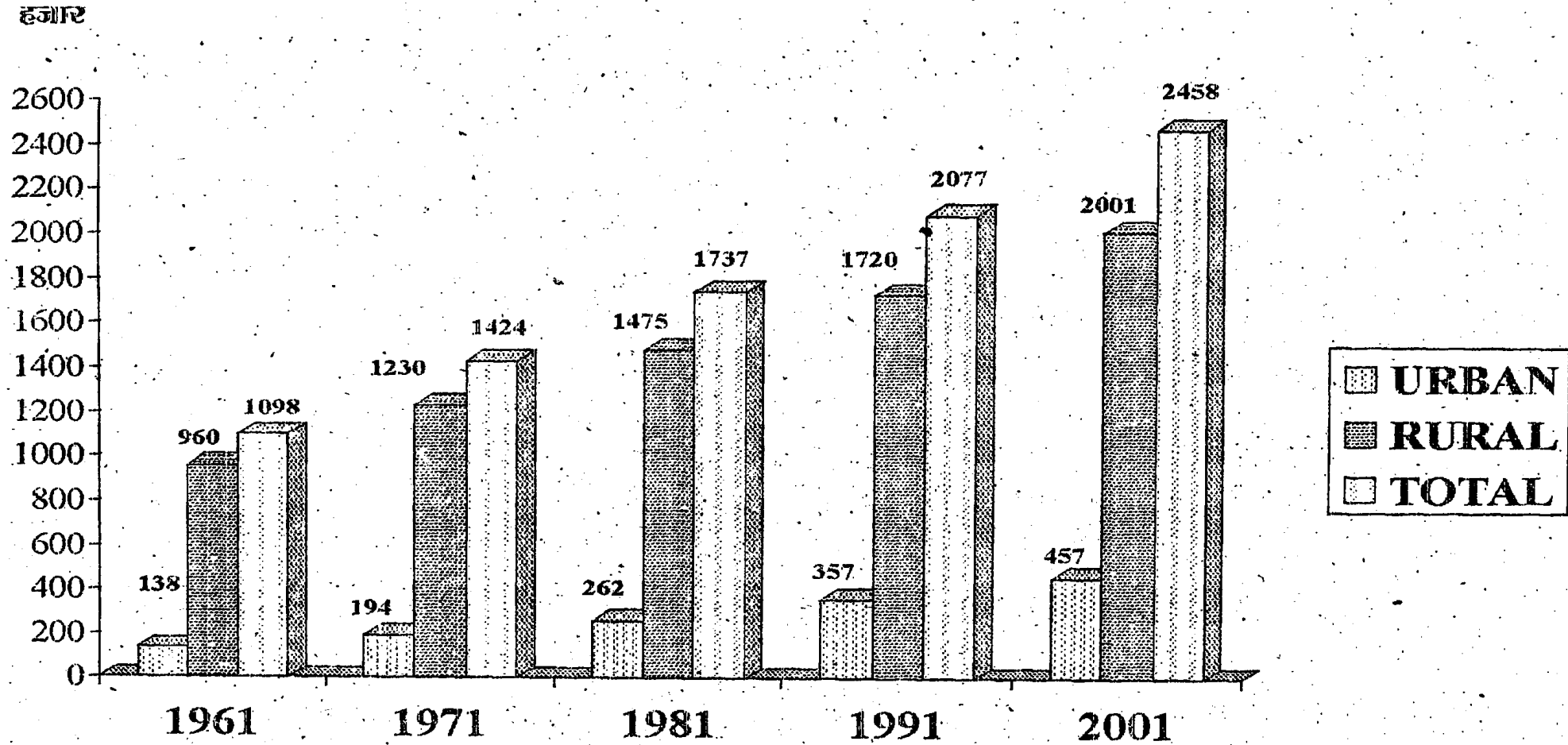
जिल्हा सामाजिक व आर्थिक समालोचन सन 2007-08				
		दृष्टिक्षेपात	जिल्हा यवतमाळ	
अ.क्र.	बाब	परिमाण	जिल्हा	महाराष्ट्र
1	2	3	4	5
पंधरा	आदिवासी कल्याणकारी योजना			
1	आदिवासी आश्रमशाळा	संख्या	73	1105
	(त्यातील विद्यार्थी)	संख्या	26425	418815
सोळा	मागासवर्गीयांसाठी कल्याणकारी योजना			
1	मागासवर्गीयांसाठी वसतिगृहे	संख्या	10	271
	(त्यातील विद्यार्थी)	संख्या	835	22668
सतरा	सार्वजनिक वितरण व्यवस्था			
1	रस्त भावाची दुकाने	संख्या	1995	49533
2	सुरविलला एकूण साठ			
	2.1 गहू	हजार टन	44	1218.74
	2.2 तांदूळ	हजार टन	54	1078.33
3	शासकीय गोदामे	संख्या	23	1012
	(साठवण क्षमता)	हजार टन	18	572.98



जिल्हा
सामाजिक व आर्थिक
संमालोचन
यवतमाळ जिल्हा
2007-2008
निवडक आलेख



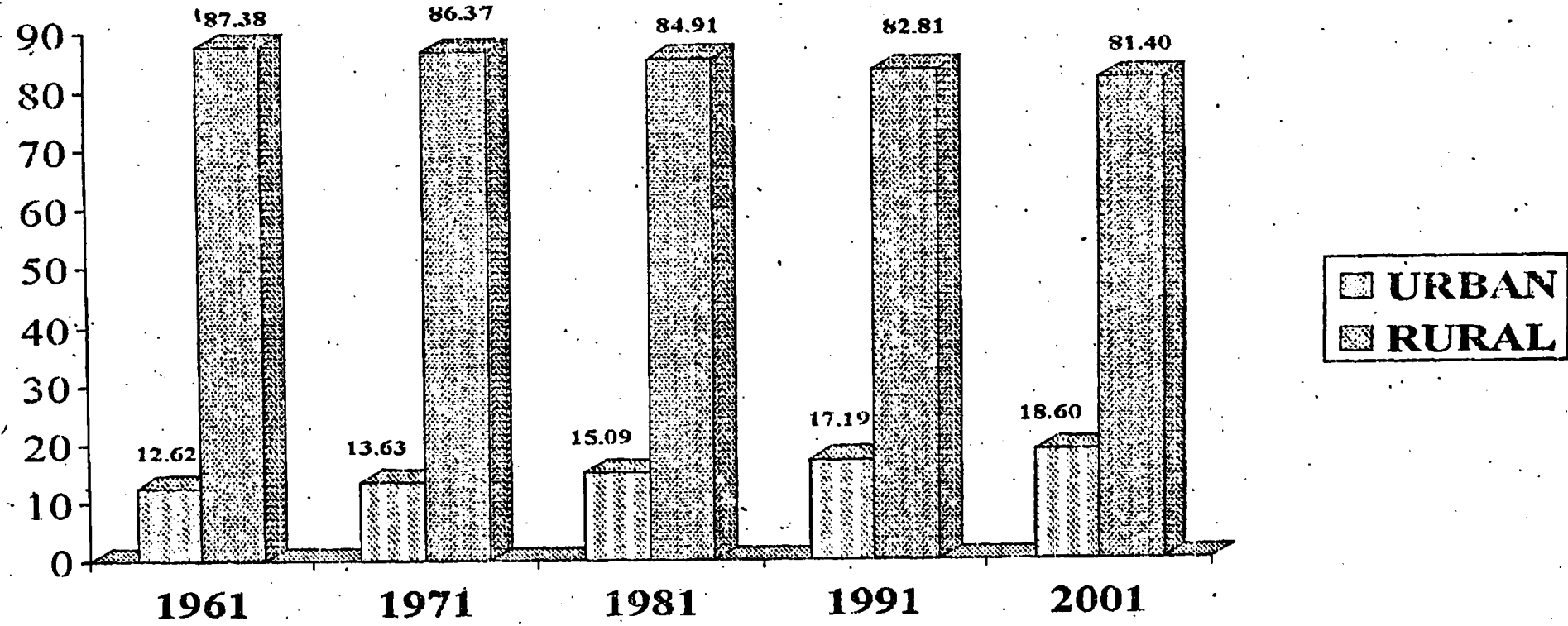
आलेख क्र. 1
जिल्ह्यातील लोकसंख्या (जनगणनेनुसार)



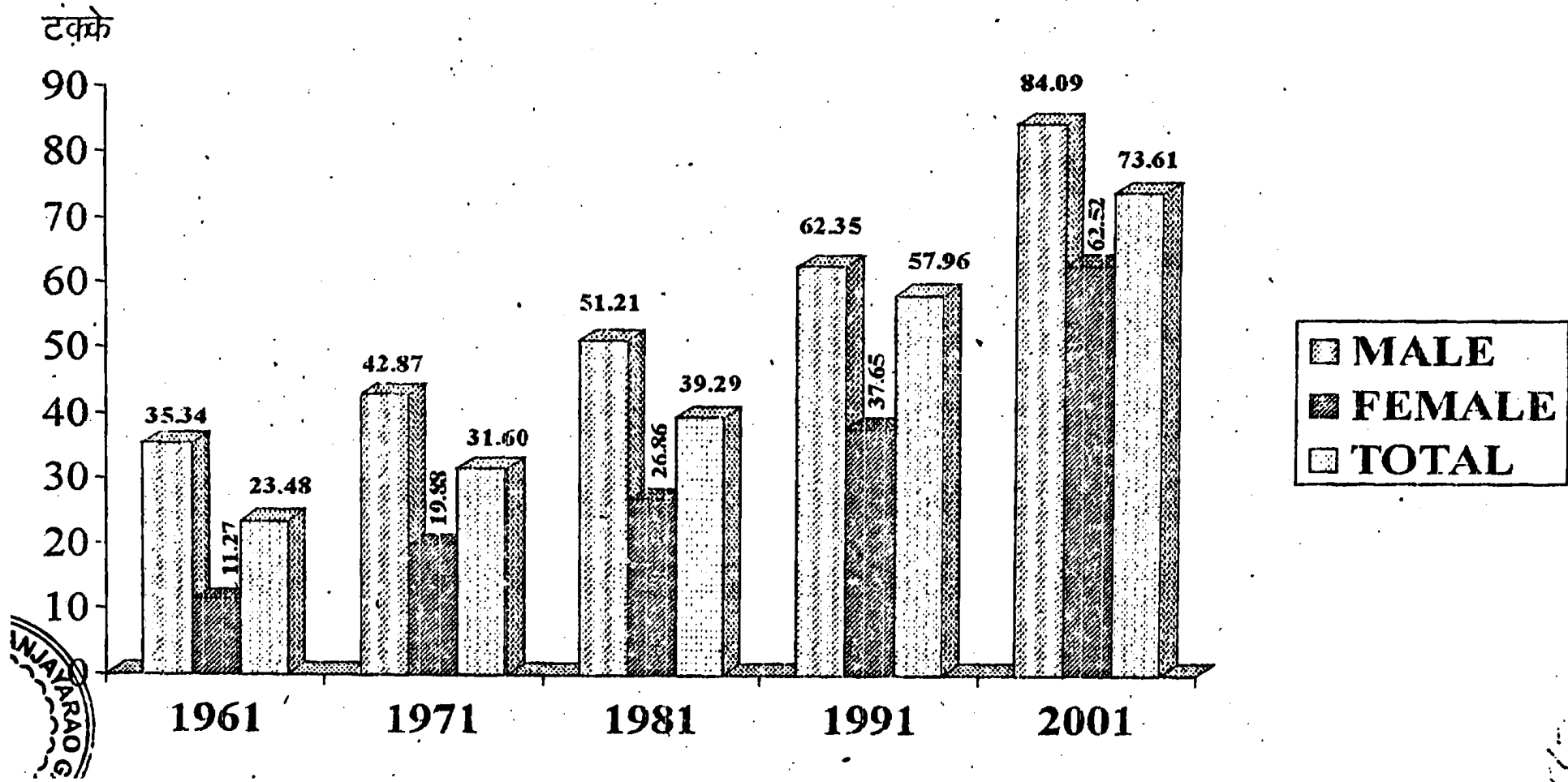
आलेख क्र.2

जिल्ह्यातील ग्रामीण व नागरी लोकसंख्येचे प्रमाण (जनगणनेनुसार)

टक्के



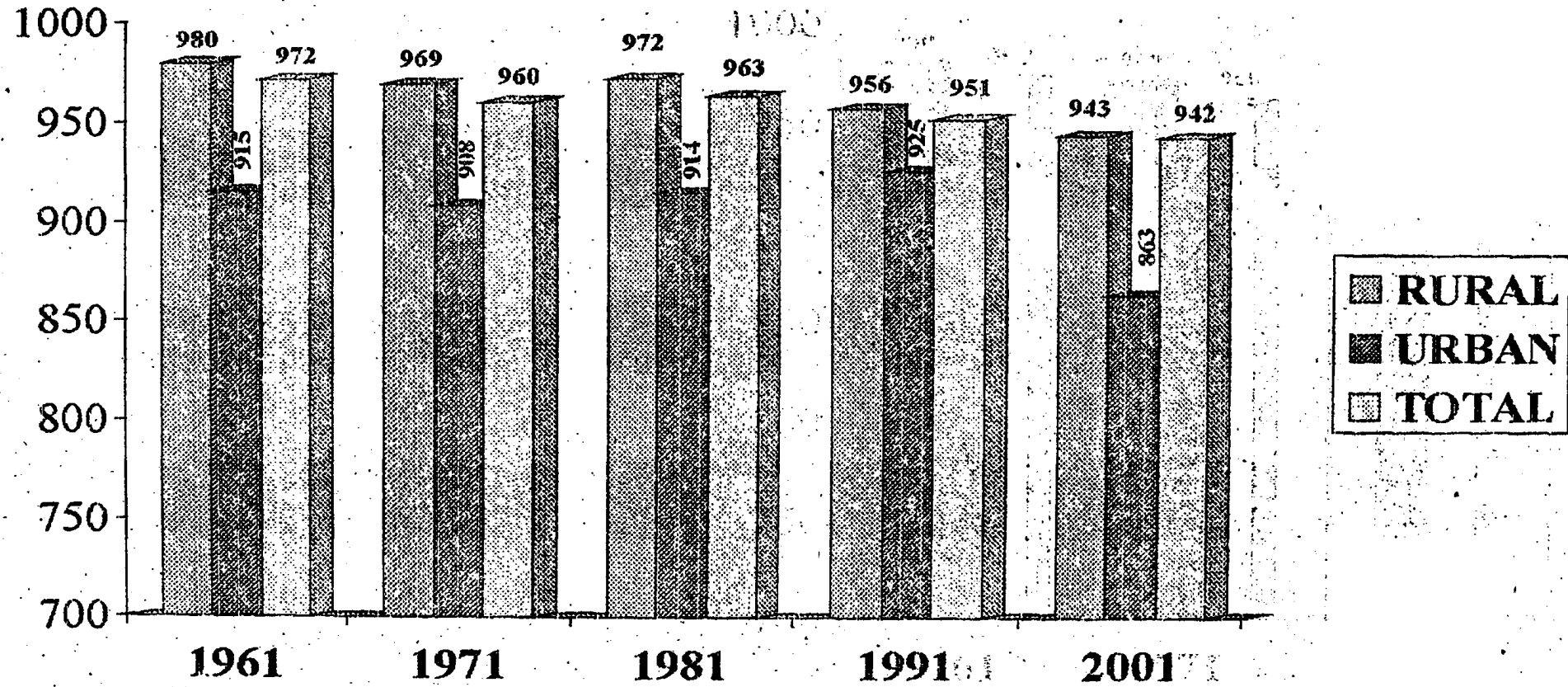
आलेख क्र.3
जिल्ह्यातील साक्षरतेचे प्रमाण (जनगणनेनुसार)



— 11 —

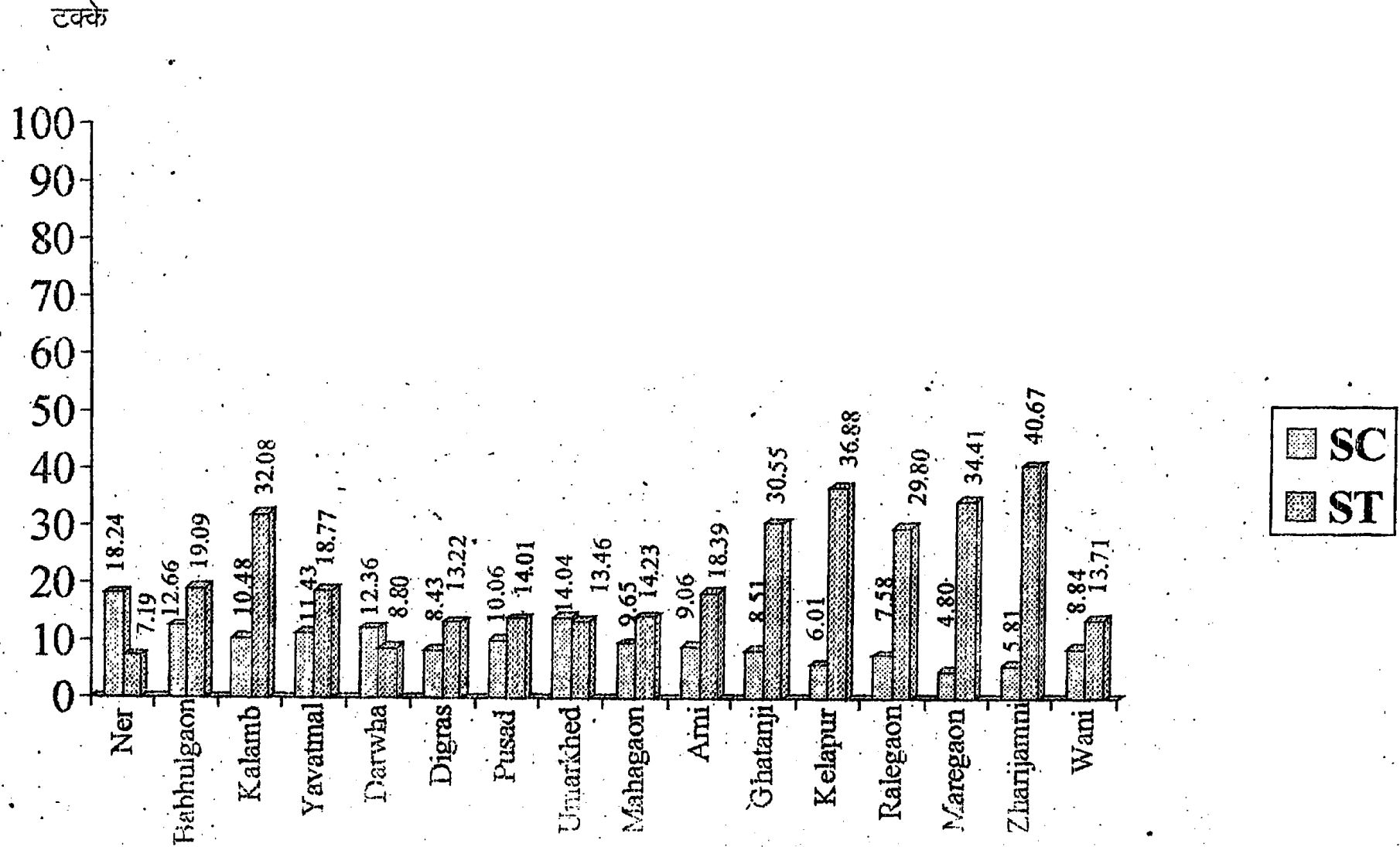
आलेख क्र.4

जिल्ह्यातील स्त्री-पुरुष प्रमाण (जनणनेनुसार)




आलेख क्र.5

जिल्ह्यातील अनुसूचित जाती/जमातीच्या लोकसंख्येची तहसिलनिहाय टक्केवारी (जनगणना 2001 नुसार)



जिल्हा
सामाजिक व आर्थिक
समालोचन
यवतमाळ जिल्हा
2007-2008
भाग - 2
तपते



तक्ता क्रमांक - 1.1

निवडक निर्देशक

जिल्हा - यवतमाळ

संदर्भ कालावधी - 1960 ते 2007

अ.नू. क्र.	वाव	परिमाण	संदर्भ वर्ष							
			1960-61	1970-71	1980-81	1990-91	2000-01	2005-06	2006-07	2007-08
(1)	(2)	(3)	(4)	(5)	(6)	(7)	(8)	(9)	(10)	(11)
एक	क्षेत्रफळ व लोकसंख्या :									
1	क्षेत्रफळ	चौ.कि.मी.	13517	13925	13584	13584	13584	13584	13584	13584
2	गावे	संख्या	1639	1931	2005	2108	2130	2130	2130	2130
3	शहरे	संख्या	8	8	8	10	13	13	13	13
4	एकूण लोकसंख्या	हजार	1098	1424	1737	2071	2458	2558	2581	2602
5	शहरी लोकसंख्येचे प्रमाण	टक्के	12.60	13.63	15.09	17.19	18.60	18.60	18.60	18.60
6	घनता (लोकसंख्या प्रति चौ.कि.मी.)	संख्या	82	102	128	153	181	181	181	181
7	स्त्रिया प्रति एक हजार पुरुष	संख्या	972	960	963	951	942	942	942	942
दोन	साक्षरतेचे प्रमाण									
1	पुरुष	टक्के	35.3	42.9	51.2	62.35	80.09	80.09	80.09	80.09
2	स्त्रिया	टक्के	11.27	19.88	26.86	37.65	62.52	62.52	62.52	62.52
3	एकूण	टक्के	23.48	31.60	39.29	57.96	73.61	73.61	73.61	73.61
4	ग्रामीण	टक्के	20.29	28.36	35.51	53.72	70.62	70.62	70.62	70.62
5	नागरी	टक्के	-	-	-	-	86.39	86.39	86.39	86.39
तीन	स्थानिक स्वराज्य संस्था									
1	महानगरपालिका	संख्या	-	-	-	-	-	-	-	-
2	नगरपरिषदा	संख्या	8	8	8	8	8	8	8	8
3	कटक मंडळे	संख्या	-	-	-	-	-	-	-	-
4	पंचायत समित्या	संख्या	14	14	14	14	16	16	16	16
5	ग्राम पंचायती	संख्या	1031	1114	1124	1152	1204	1205	1205	1205
चार	क्षेत्रवार जिल्हा व दरडोई उत्पन्न (चालू किंमतीनुसार)									
1	निव्वळ जिल्हा उत्पन्न	कोटी रु	-	-	-	-	4089	5126	5810	6951
2	निव्वळ दरडोई उत्पन्न	रुपये	-	-	-	-	16479	190	224	265
3	राज्याच्या उत्पन्नात जिल्हाचा हिस्सा	टक्के	-	-	-	-	1.69	1.56	1.5	1.59

तक्ता क्रमांक - 1.1

निवडक निर्देशक

जिल्हा - यवतमाळ

संदर्भ कालावधी - 1960 ते 2007

अनु. क्र.	वाव	परिमाण	संदर्भ वर्ष							
			1960-61	1970-71	1980-81	1990-91	2000-01	2005-06	2006-07	2007-08
(1)	(2)	(3)	(4)	(5)	(6)	(7)	(8)	(9)	(10)	(11)
पाच कृषि व सिंचन										
1	जंगलव्याप्त क्षेत्र	शंभर हेक्टर	3100	2560	2480	2250	2300	2030	2436	2436
2	लागवडीलायक क्षेत्र	--"--	8890	9350	9770	9240	9870	8597	9516	10145
3	पिकांखालील एकूण क्षेत्र									
3.1	तृणधान्ये	शंभर हेक्टर	919	1002	1000	-	2331	1798	1634	1637
3.2	कडधान्ये	--"--	4051	3098	3627	6520	986	1876	1853	1701
3.3	तेलबिया	--"--	372	486	406	144	61	953	1493	1499
3.4	ऊस	--"--	3	5	13	80	85	43	56	90
3.5	कापूस	--"--	2975	3553	3816	3748	4531	3799	3686	3895
4	पिकांखालील निव्वळ क्षेत्र	--"--	7454	8164	8790	8500	8580	8543	8834	8936
5	दुसोटा क्षेत्राचे निव्वळ पेरलेल्या क्षेत्राशी प्रमाण	टक्के	0.72	1.23	-	8.42	1.15	0.63	0.8	1.01
6	सिंचनाखालील स्थूल क्षेत्र	शंभर हेक्टर	30	87	280	790	430	216	398	465
7	सिंचनाखालील स्थूल क्षेत्राचे एकूण पिकांखालील स्थूल क्षेत्राशी प्रमाण	टक्के	0.4	1.05	3.12	9.36	4.84	2.51	4.47	5.20
8	निव्वळ सिंचन क्षेत्र	शंभर हेक्टर	30	70	240	340	300	216	327	367
9	कालव्याहारे सिंचित क्षेत्र	--"--	0.8	5.1	85.3	-	100	105	110	142
10	विहिरीद्वारे सिंचित क्षेत्र	--"--	30	60	150	170	160	111	195	225
11	इतर साधनांनी सिंचित क्षेत्र	--"--	0.4	3.5	-	-	-	-	22	24
सहा कृषि अवजारे (कृषि गणना)										
1	लाकडी नांगर	हजार	-	80	101	97	68	68	75	75
2	लोखंडी नांगर	हजार	-	16	19	28	40	40	35	35
3	बेलगाड्या	हजार	-	67	76	72	64	64	71	71
4	ट्रॅक्टर	हजार	-	0.7	0.2	0.5	1	1	2	2
5	सिंचनाकरिता तेलाचे चालणारे पंप	हजार	1	3	4	3	3	3	4	4
6	सिंचनाकरिता विद्युत्पंप	हजार	2	10	15	20	20	20	25	25
7	उसाचे चरफ	हजार	0.14	0.03	0.04	0.08	0.08	0.08	0.07	0.07
7.1	शक्तीचे चालणारे	हजार	-	0.08	0.02	0.02	0.05	0.05	0.00	0.00
7.2	बैलाच्या मदतीने	हजार	-	0.06	0.01	0.02	0.03	0.03	0.07	0.07

तक्ता क्रमांक - 1.1

निवडक निर्देशक

जिल्हा - यवतमाळ

संदर्भ कालावधी - 1960 ते 2007

अनु. क्र.	बाब	परिमाण	संदर्भ वर्ष							
			1960-61	1970-71	1980-81	1990-91	2000-01	2005-06	2006-07	2007-08
(1)	(2)	(3)	(4)	(5)	(6)	(7)	(8)	(9)	(10)	(11)
सात पशुधन (पशुगणना)										
1	एकूण पशुधन	हजार	1001	975	1262	1421	1367	1349	1349	1349
2	दुभत्या गावी	--"--	-	-	88	96	79	91	91	91
3	दुभत्या म्हशी	--"--	-	-	27	33	34	41	41	41
4	शेळ्या व मेंढ्या	--"--	-	-	349	431	400	379	379	379
5	कोंबड्या व तत्सम पक्षी	--"--	446	228	567	614	661	562	562	562
आठ मत्स्य व्यवसाय										
1	एकूण मत्स्य उत्पादन	मे. टन	-	-	625	3725	4508	4400	4450	4500
2	मच्छीमार सहकारी संस्था	संख्या	-	-	-	-	109	122	130	133
3	संस्थातील सभासद	संख्या	-	-	-	-	-	4280	4505	4770
नऊ सहकार क्षेत्र										
1	संस्था									
1.1	कृषि पतसंस्था	संख्या	616	608	539	597	597	598	598	598
1.2	बिगर कृषि पतसंस्था	संख्या	102	289	381	116	219	261	266	259
1.3	उत्पादक संस्था	संख्या	-	-	-	-	768	966	1085	1203
1.4	पणन संस्था	संख्या	-	-	-	-	14	16	16	16
1.5	सामाजिक सेवा संस्था	संख्या	-	-	-	-	497	774	800	821
2	सभासद									
2.1	कृषि पतसंस्था	संख्या	59571	129368	214038	378489	248995	292731	369810	370026
2.2	बिगर कृषि पतसंस्था	संख्या	2010	36632	-	31421	60307	121135	136281	215556
2.3	उत्पादक संस्था	संख्या	--	--	--	--	146388	--	--	--
2.4	पणन संस्था	संख्या	--	--	--	--	41898	47768	48067	48799
2.5	सामाजिक सेवा संस्था	संख्या	--	--	--	--	47957	--	--	--
3	खेळते भांडवल									
3.1	कृषि पतसंस्था	लाख रुपये	140	2461	3090	8340	7954	27192	34554	42056
3.2	बिगर कृषि पतसंस्था	लाख रुपये	60	147	-	162	4238	68294	72187	14236
3.3	उत्पादक संस्था	लाख रुपये	--	--	--	--	11303	--	--	--
3.4	पणन संस्था	लाख रुपये	--	--	--	--	595	876	848	895
3.5	सामाजिक सेवा संस्था	लाख रुपये	--	--	--	--	2029	--	--	--

0774	2024	0884	2508		तर्कित क्रमांक - 1	परिचय	सदर सचिव कार्यालय	28
					निविडक निदेशक	परिचय		

जिल्हा - यवतमाळ सदर कालावधी - 1960 ते 2007

अनु. क्र.	बाब	परिमाण	संदर्भ वर्ष							
			1960-61	1970-71	1980-81	1990-91	2000-01	2005-06	2006-07	2007-08
		(3)	(4)	(5)	(6)	(7)	(8)	(9)	(10)	(11)
4.1	शेती पतसंस्था	लाख रुपये	107	1384	1337	1567	2213	7314	9470	9221
4.2	नियंत्रण शेती पतसंस्था	लाख रुपये				304	1470	28446	30837	11367
4.3	उत्पादन संस्था	लाख रुपये								
4.4	पणन संस्था	लाख रुपये								
4.5	सामाजिक सेवा संस्था	लाख रुपये								
5	विजेचा वापर									
1	घरगुती	हजार कि.वॅ.तास	432	4283	15666	59638	128020	131930	138091	166353
2	वाणिज्यिक	हजार कि.वॅ.तास	383	2754	5550	10972	18600	21860	23368	28510
3	औद्योगिक	हजार कि.वॅ.तास	990	10945	10314	54572	21620	99910	120817	132068
4	कृषि	हजार कि.वॅ.तास		5462	6928	88040	655930	181350	114539	175976
5	इतर	हजार कि.वॅ.तास	4435	1672	3613	16236	8830	18440	17318	23101
6	एकूण	हजार कि.वॅ.तास	6240	25116	42071	229458	342200	466840	427220	540468
7	विद्युत्करण झालेली गावे	संख्या	47	501	1382	1751	1837	1965	1965	1856

अकरा वाहतूक व दळणवळण

1	रस्त्यांची एकूण लांबी	कि.मी.	794	2940	4433	5293	7400	7749	7749	7749
2	प्र 100 चौ.कि.मी. क्षेत्रामागे रस्त्यांची लांबी	कि.मी.	5.87	21.11	32.63	38.96	54.47	57.04	57.04	57.04
3	एकूण लोकसंख्ये मागे रस्त्यांची लांबी	कि.मी.	79.4	210	260.76	252.04	301.05	302.93	300.23	300.23
4	एकूण मातवाहतूक वाहने	संख्या	352	1025	811	1231	3208	11378	13362	15585
5	एकूण प्रवासी वाहने	संख्या	164	192	345	607	5577	123722	136422	149092
6	रेल्वे मार्गांची एकूण लांबी	कि.मी.	51	82	82	149	149	149	149	149
7	डॉक कार्यालये	संख्या	216	284	334	363	371	375	375	375
8	ताज कार्यालये	संख्या	1	1	1	1	1	2	2	2
9	दूरधनी	संख्या	355	1175	2071	4585	48631	65395	69083	59885

बारा नावणीकृत कारखाने व राजगार

1	चालू कारखाने	संख्या	58	73	127	147	163	185	239	242
2	कामगारांची दैनिक उपस्थिती	संख्या	4472	5237	7099	6623	7401	5506	6620	2705

तक्ता क्रमांक - I.i

नियुक्त निर्देशक

जिल्हा - यक्तामाळ

संदर्भ कालावधी- 1960 ते 2007

अनु. क्र.	बाब	परिमाण	संदर्भ वर्ष							
			1960-61	1970-71	1980-81	1990-91	2000-01	2005-06	2006-07	2007-08
(1)	(2)	(3)	(4)	(5)	(6)	(7)	(8)	(9)	(10)	(11)
सेरा	शिक्षण									
1	प्राथमिक									
1.1	संस्था	संख्या	1168	1681	1845	1951	2088	2352	2352	2462
1.2	विद्यार्थी	हजारत	83	136	224	290	360	448	448	505
1.3	शिक्षक	हजारत	3	5	6	7	8	9	9	10
1.4	प्रति शिक्षक विद्यार्थी	संख्या	28	27	23	41	42	50	50	51
2	माध्यमिक व उच्च माध्यमिक									
2.1	संस्था	संख्या	59	155	173	229	402	635	636	738
2.2	विद्यार्थी	हजारत	18	37	51	73	178	207	207	217
2.3	शिक्षक	हजारत	1	2	3	3	5	6	6	7
2.4	प्रति शिक्षक विद्यार्थी	संख्या	18	18	17	24	36	35	35	31
3	महाविद्यालये									
3.1	संस्था	संख्या	4	11	13	18	37	17	17	25
3.2	विद्यार्थी	हजारत	1	6	7	17	22	34	11	11
3.3	शिक्षक	हजारत	--	1	1	1	1	1	1	1
3.4	प्रति शिक्षक विद्यार्थी	संख्या	--	6	6	17	36	11	11	11
चौदा	सार्वजनिक आरोग्य									
1	दवाखाने	संख्या	33	57	49	35	43	19	20	20
2	ग्रणालये	संख्या	11	11	13	17	20	20	20	21
3	प्राथमिक आरोग्य केंद्रे	संख्या	7	14	17	59	61	63	63	63
4	प्राथमिक आरोग्य उपकेंद्रे	संख्या	--	--	--	--	--	432	438	435
5	खाटा	संख्या	283	465	765	1166	1546	1506	1657	1657
6	दर त्यास लोकसंख्येमागे खाटा	संख्या	16	46	55	67	74	61	67	67
पंधरा	संकीर्ण									
1	बँक शाखा	संख्या	15	36	98	117	116	300	214	218
2	दूरदर्शन केबल चालक	संख्या	--	--	--	--	--	323	323	323
3	दूरदर्शन केबल धारक	संख्या	--	--	--	--	--	42847	41200	38265
4	गोबर गॅस संयंत्रे	संख्या	--	--	--	1012	124	--	--	--

टिप:- अ.क्र (एफ) मधील क्र.4, रकमा 9,10 व 11 मध्ये प्रसिद्ध लोकसंख्या देण्यात आली आहे.

आधार :- जिल्हा सांख्यिकी कार्यालय,

तक्ता क्रमांक - 2.1
लोकसंख्या विषयक निवडक आंकडेवारी

जिल्हा - यवतमाळ

संदर्भ वर्ष : जनगणना 2001

अ. क्र.	बाब/ तहसील	ग्रामीण/ नागरी	क्षेत्र चौ.कि.मी.	लोकसंख्या			कुटुंबांची संख्या	लोकसंख्येची घनता	स्त्री-पुरुष प्रमाण
				एकूण	पुरुष	स्त्रिया			
(1)	(2)	(3)	(4)	(5)	(6)	(7)	(8)	(9)	(10)
1	नेर	एकूण	791.00	110762	57015	53747	23798	140	943
		ग्रामीण	791.00	110762	57015	53747	23798	140	943
		नागरी	0.00	0	0	0	0	0	0
2	बाभूळगाव	एकूण	552.00	89153	45922	43231	20669	161	941
		ग्रामीण	552.00	89153	45922	43231	20669	161	941
		नागरी	0.00	0	0	0	0	0	0
3	कळेब	एकूण	772.00	95830	49082	46748	21496	124	952
		ग्रामीण	772.00	95830	49082	46748	21496	124	952
		नागरी	0.00	0	0	0	0	0	0
4	यवतमाळ	एकूण	1026.00	335967	173774	162193	111005	327	933
		ग्रामीण	1016.00	157069	81359	75710	72884	154	930
		नागरी	10.00	178898	92415	86483	38121	17889	935
5	दारव्हा	एकूण	938.00	173480	89379	84101	40879	184	941
		ग्रामीण	935.00	150114	77269	72845	36740	160	942
		नागरी	3.00	23366	12110	11256	4139	7788	929
6	दिग्रस	एकूण	1130.00	134928	69822	65106	33451	119	932
		ग्रामीण	1116.00	95750	49561	46189	26404	85	931
		नागरी	14.00	39178	20261	18917	7047	2798	933
7	पुसद	एकूण	1183.00	285458	147458	138000	67523	241	936
		ग्रामीण	1178.00	218292	112869	105423	54976	185	934
		नागरी	5.00	67166	34589	32577	12547	13433	941
8	ठमरखेड	एकूण	1177.00	222818	114668	108150	48716	189	943
		ग्रामीण	1174.00	184643	94842	89801	41938	157	946
		नागरी	3.00	38175	19826	18349	6778	12725	925

तक्ता क्रमांक - 2.1
लोकसंख्या विषयक निवडक आकडेवारी

जिल्हा - यवतमाळ

संदर्भ वर्ष : जनगणना 2001

अ. क्र.	बाब/ तहसील	ग्रामीण/ नागरी	क्षेत्र चौ.कि.मी.	लोकसंख्या			कुटुंबांची संख्या	लोकसंख्येची घनता	स्त्री-पुरुष प्रमाण
				एकूण	पुरुष	स्त्रिया			
(1)	(2)	(3)	(4)	(5)	(6)	(7)	(8)	(9)	(10)
9	महागाव	एकूण	968.00	158230	81779	76451	32020	163	934
		ग्रामीण	968.00	158230	81779	76451	32020	163	934
		नागरी	0.00	0	0	0	0	0	0
10	आर्षि	एकूण	0.00	139861	72074	67787	30169	0	940
		ग्रामीण	0.00	139861	72074	67787	30169	0	940
		नागरी	0.00	0	0	0	0	0	0
11	घाटंजी	एकूण	1189.00	125214	64249	60965	31327	105	950
		ग्रामीण	1174.00	105867	54099	51768	27304	90	956
		नागरी	15.00	19347	10150	9197	4023	1289	906
12	केळापूर	एकूण	861.00	140907	71710	69197	35940	163	966
		ग्रामीण	857.00	114335	58097	56238	30535	133	968
		नागरी	4.00	26572	13613	12959	5405	6643	951
13	राळेगाव	एकूण	764.00	104832	54037	50795	23650	137	940
		ग्रामीण	764.00	104832	54037	50795	23650	137	940
		नागरी	0.00	0	0	0	0	0	0
14	मारेगाव	एकूण	1177.00	74879	38227	36652	17185	63	959
		ग्रामीण	1177.00	74879	38227	36652	17185	63	959
		नागरी	0.00	0	0	0	0	0	0
15	झरीजामणी	एकूण	0.00	72239	36639	35600	16187	0	972
		ग्रामीण	0.00	72239	36639	35600	16187	0	972
		नागरी	0.00	0	0	0	0	0	0
16	दणी	एकूण	1056.00	193713	99846	93867	55425	183	940
		ग्रामीण	1042.00	129204	66669	62535	42259	123	937
		नागरी	14.00	64509	33177	31332	13166	4607	944
एकूण जिल्हा	एकूण	एकूण	13584.00	2458271	1265681	1192590	609440	181	942
		ग्रामीण	13516.00	2001060	1029540	971520	518214	148	944
		नागरी	68.00	457211	236141	221070	91226	6723	936

तक्ता क्रमांक - 2.1
लोकसंख्या विषयक निष्पत्ती आकडेवारी

जिल्हा - यवतमाळ

संदर्भ वर्ष : जनगणना 2001

अ. क्र.	बाळ/ तहसील	ग्रामीण/ नागरी	गावांची संख्या	शहरांची संख्या	साक्षरता (%)			भागासवर्गीय लोकसंख्या (%)		प्रक्षेपित लोकसंख्या (1 मार्च 2007)
					एकूण	पुरुष	स्त्रिया	अनुसूचित जाती	अनुसूचित जमाती	
(1)	(2)	(3)	(11)	(12)	(13)	(14)	(15)	(16)	(17)	(18)
1	नेर	एकूण	121	0.00	77.30	86.00	68.06	18.24	7.19	114842
		ग्रामीण	121	0	77.30	86.00	68.06	18.24	7.19	
		नागरी	0	0	0.00	0.00	0.00	0.00	0.00	
2	बाभूळगाव	एकूण	127	0.00	75.73	83.34	67.67	12.66	19.09	91055
		ग्रामीण	127	0	75.73	83.34	67.67	12.66	19.09	
		नागरी	0	0	0.00	0.00	0.00	0.00	0.00	
3	कळंब	एकूण	142	0.00	70.11	79.86	59.87	10.48	32.08	100045
		ग्रामीण	142	0	70.11	79.86	59.87	10.48	32.08	
		नागरी	0	0	0.00	0.00	0.00	0.00	0.00	
4	यवतमाळ	एकूण	153	4.00	81.90	88.97	74.35	11.43	18.77	372798
		ग्रामीण	149	0	72.84	82.60	62.36	9.43	31.61	
		नागरी	4	4	89.52	94.35	84.39	13.18	7.49	
5	दारव्हा	एकूण	146	1.00	76.71	86.37	66.46	12.36	8.80	179853
		ग्रामीण	145	0	74.47	84.95	63.37	13.22	9.72	
		नागरी	1	1	90.79	95.28	85.99	6.81	2.83	
6	दिग्रस	एकूण	81	1.00	71.52	83.06	59.16	8.43	13.22	150693
		ग्रामीण	80	0	66.63	79.77	52.54	8.38	15.93	
		नागरी	1	1	82.93	90.84	77.75	8.57	6.61	
7	पुसद	एकूण	188	1.00	71.84	84.07	58.12	10.06	14.01	305582
		ग्रामीण	187	0	67.41	87.77	48.37	9.70	17.00	
		नागरी	1	1	85.79	92.94	78.21	11.23	4.29	
8	ठमरखेड	एकूण	158	2.00	71.57	84.24	58.11	14.04	13.46	232328
		ग्रामीण	156	0	69.82	83.25	55.62	15.12	15.39	
		नागरी	2	2	79.90	88.92	69.80	8.85	4.09	

तक्ता क्रमांक - 2.1
लोकसंख्या विषयक निवडक आकडेवारी

जिल्हा - धवतमाळ

संदर्भ वर्ष : जनगणना 2001

अ. क्र.	बाळ/ तहसील	ग्रामीण/ नागरी	गावांची संख्या	शहरांची संख्या	साक्षरता (%)			मागासवर्गीय लोकसंख्या (%)		प्रक्षोभित लोकसंख्या (1 मार्च 2007)
					एकूण	पुरुष	स्त्रिया	अनुसूचित जाती	अनुसूचित जमाती	
(1)	(2)	(3)	(4)	(5)	(6)	(7)	(8)	(9)	(10)	(11)
9	महागाव	एकूण	116	0.00	66.95	80.64	52.33	9.65	14.23	170420
		ग्रामीण	116	0	66.95	80.64	52.33	9.65	14.23	
		नागरी	0	0	0.00	0.00	0.00	0.00	0.00	
10	आर्णि	एकूण	111	0.00	69.70	82.00	56.66	9.06	18.39	159879
		ग्रामीण	111	0	69.70	82.00	56.66	9.06	18.39	
		नागरी	0	0	0.00	0.00	0.00	0.00	0.00	
11	घाटंजी	एकूण	121	1.00	71.28	82.33	59.63	8.51	30.55	113780
		ग्रामीण	120	0	68.79	80.64	56.39	7.86	34.03	
		नागरी	1	1	80.58	91.13	77.39	12.04	11.48	
12	केळापूर	एकूण	141	1.00	69.07	80.24	57.53	6.01	36.88	140967
		ग्रामीण	140	0	65.40	77.56	52.87	5.41	42.48	
		नागरी	1	1	84.52	91.47	77.27	8.61	12.76	
13	राळेगाव	एकूण	133	0.00	72.97	82.48	63.08	7.58	29.80	107712
		ग्रामीण	133	0	72.97	82.48	63.08	7.58	29.80	
		नागरी	0	0	0.00	0.00	0.00	0.00	0.00	
14	भारेगाव	एकूण	115	0.00	70.71	81.33	59.68	4.80	34.41	80062
		ग्रामीण	115	0	70.71	81.33	59.68	4.80	34.41	
		नागरी	0	0	0.00	0.00	0.00	0.00	0.00	
15	झरीजामणी	एकूण	128	0.00	65.39	77.53	52.97	5.81	40.67	77239
		ग्रामीण	128	0	65.39	77.53	52.97	5.81	40.67	
		नागरी	0	0	0.00	0.00	0.00	0.00	0.00	
16	वणी	एकूण	162	2.00	78.58	86.95	69.69	8.84	13.71	204853
		ग्रामीण	160	0	76.03	85.13	66.35	7.20	16.51	
		नागरी	2	2	83.67	96.60	76.35	12.12	8.11	
एकूण जिल्हा		एकूण	2143	13.00	73.61	84.09	62.52	10.28	19.25	2602108
		ग्रामीण	2130	0.00	70.62	85.54	58.48	10.03	22.05	
		नागरी	13	13.00	86.39	92.62	79.76	11.35	7.00	

आधार - भारताची जनगणना.

(9)

तक्ता क्रमांक - 2.2
लोकसंख्या आणि वृद्धीदर

जिल्हा-यवतमाळे

संदर्भ वर्ष : 1951 -2011

जनगणना वर्ष	ग्रामीण/ नागरी	लोकसंख्या			दशवार्षिक वृद्धीदर	वार्षिक चक्रवाढ वृद्धीदर
		एकूण	पुरुष	स्त्रिया		
(1)	(2)	(3)	(4)	(5)	(6)	(7)
1951	एकूण	931982	820250	111732	-	-
	ग्रामीण	463460	409587	53873	-	-
	नागरी	468522	410663	57859	-	-
1961	एकूण	1098470	557010	541460	17.86	1.64
	ग्रामीण	959945	484676	475269	107.13	7.28
	नागरी	138525	72334	66191	-70.43	-12.19
1971	एकूण	1423677	726072	697605	29.61	2.12
	ग्रामीण	1229728	624423	605305	28.10	4.88
	नागरी	193949	101649	92300	40.01	-4.41
1981	एकूण	1737423	885012	852411	22.04	2.08
	ग्रामीण	1475288	748077	727211	19.97	3.86
	नागरी	262135	136935	125200	35.16	-1.94
1991	एकूण	2077144	1064422	1012722	19.55	2.00
	ग्रामीण	1720213	879017	841196	16.60	3.28
	नागरी	356931	185405	171526	36.16	-0.68
2001	एकूण	2458271	1265681	1192590	18.35	1.94
	ग्रामीण	2001060	1029540	971520	16.33	2.93
	नागरी	457211	236141	221070	28.10	-0.05
2011 प्रक्षेपित	एकूण	2676887	1391981	1284906	8.89	1.76
	ग्रामीण	2141508	1113584	1027924	7.02	2.55
	नागरी	535379	278397	256982	17.10	0.22

आधार - भारताची जनगणना.

तक्ता क्रमांक - 2.3

शहरांची वर्गवारी आणि त्यांची लोकसंख्या

जिल्हा : यवतमाल

संदर्भ वर्ष : 2001

अ. क्र.	शहराचे नाव	शहराचे वर्गीकरण	लोकसंख्या			लोकसंख्या वाढीचा दशवार्षिक वृद्धीदर
			एकूण	पुरुष	स्त्रिया	
(1)	(2)	(3)	(4)	(5)	(6)	(7)
1	दारव्हा	क वर्ग	23366	12110	11256	-2.24
2	दिग्रस	क वर्ग	39178	20261	18917	18.53
3	घाटंजी	क वर्ग	19347	10150	9197	22.57
4	पांढरकवडा	क वर्ग	26572	13513	12959	16.48
5	पुसद	ब वर्ग	67166	34589	32577	20.09
6	राजूर	--	11675	6019	5656	7.21
7	उमरसरा	--	19159	10128	9031	44.73
8	उमरखेड	क वर्ग	34059	17600	16459	10.76
9	वसंतनगर	--	4116	2226	1890	-0.58
10	वणी	ब वर्ग	52854	27158	25676	25.82
11	वडगावरोड	--	30756	16064	14692	76.79
12	वाघारपूर	--	8307	4443	3864	98.07
13	यवतमाल	अ वर्ग	120676	61780	58896	11.14
एकूण नागरी			457211	236141	221070	19.48

आधार - भारताची जनगणना

तक्ता क्रमांक - 2.4

मुख्य व सीमांतिक काम करणा-यांचे उद्योग गटनिहाय वर्गीकरण

जिल्हा -यवतमाळ

संदर्भ वर्ष :

अ. क्र.	काम करणा-यांचे क्षेत्र	एकूण	ग्रामीण	नागरी
1	2	3	4	5
मुख्य काम करणारे				
1	शेतकरी	284888	279913	4975
2	शेतमजूर	431234	418526	12708
3	वस्तुनिर्माण प्रक्रिया, सेवा व दुरुस्त्या इ. घरगुती उद्योगात काम करणारे	10524	8514	2010
4	इतर काम करणारे	222807	111759	111048
5	एकूण मुख्य काम करणारे	949453	818712	130741
सीमांतिक काम करणारे				
6	शेतकरी	23447	23255	192
7	शेतमजूर	124976	122573	2403
8	वस्तुनिर्माण प्रक्रिया, सेवा व दुरुस्त्या इ. घरगुती	2811	2330	481
9	इतर काम करणारे	18250	11413	6837
10	एकूण सीमांतिक काम करणारे	169484	159571	9913
काम करणा-यांचे वर्गीकरण				
11	एकूण काम करणारे	1118937	978283	140654
12	काम करणा-यांची एकूण लोकसंख्येशी टक्केवारी	45.52	77.29	11.79
13	एकूण काम न करणारे	1339334	287398	1051936
14	काम न करणा-यांची एकूण लोकसंख्येशी टक्केवारी	54.48	22.71	88.21
15	जिल्ह्याची एकूण लोकसंख्या	2458271	1265681	1192590

आधार - भारताची जनगणना

तक्ता क्रमांक - 2.5

धर्म व वयोगटानुसार लोकसंख्या

जिल्हा - यवमाळ

संदर्भ वर्ष : 2001

अ.क्र.	बाब	एकूण	ग्रामीण	नागरी
(1)	(2)	(3)	(4)	(5)
धर्मानुसार				
1	बौद्ध	221793	178543	43250
2	ख्रिश्चन	3997	2068	1929
3	हिंदू	1999368	1684533	314835
4	जैन	11098	4650	6448
5	मुस्लिम	196909	108216	88693
6	शीख	1632	994	638
7	इतर	20533	19304	1229
7	धर्म न सांगितलेले	2941	2752	189
	सर्व धर्म (एकूण)	2458271	2001060	457211
वयोगटानुसार (वर्षे)				
1	0 - 6	369402	309325	60077
2	7 - 14	463197	381477	81720
2	15 - 19	251090	201946	49144
3	20 - 24	214009	169422	44587
4	25 - 29	197570	157364	40206
5	30 - 34	179608	143706	35902
6	35 - 39	168855	135712	33143
7	40 - 49	240098	191558	48540
8	50 - 59	145883	117315	28568
9	60 वर्षावरील	225261	190413	34848
10	वय अनिर्देशित	3298	2822	476
	सर्व वयोगट (एकूण)	2458271	2001060	457211

आधार - भारताची जनगणना

तक्ता क्रमांक - 2.6
दरिद्रय रेषेखालील ग्रामीण कुटुंबे

जिल्हा : यवतमाळ

संदर्भ - 2002

अ. क्र.	तालुका	ग्रामीण कुटुंबांची एकूण संख्या	दरिद्रय रेषेखालील ग्रामीण कुटुंबे												दरिद्रय रेषेखालील एकूण कुटुंबांची संख्या	दरिद्रय रेषेखालील कुटुंबांनी टक्केवारी
			अनुसूचित जाती			अनुसूचित जमाती			इतर			एकूण				
			शेतकरी	शेतमजूर	इतर	शेतकरी	शेतमजूर	इतर	शेतकरी	शेतमजूर	इतर	शेतकरी	शेतमजूर	इतर		
(1)	(2)	(3)	(4)	(5)	(6)	(7)	(8)	(9)	(10)	(11)	(12)	(13)	(14)	(15)	(16)	(17)
1	नेर	24998	91	3849	41	54	1257	51	481	5391	204	626	10497	296	11419	46%
2	नाशिकगाव	23500	117	1497	50	137	2075	26	457	5294	150	711	8866	226	9803	42%
3	कळंब	24914	64	1111	10	107	3556	10	986	5582	284	1157	10249	304	11710	47%
4	यवतमाळ	49601	261	3110	94	66	7491	270	674	8593	323	1001	19194	687	20882	42%
5	दारव्ह	36927	136	2154	17	178	1774	70	885	8629	291	1199	12557	378	14134	38%
6	दियस	21803	35	621	26	36	1246	41	222	3907	28	293	5774	95	6162	28%
7	पुराद	50884	337	5215	76	349	4792	253	2322	14941	475	3008	24948	804	28760	57%
8	जमरखेड	50410	589	4995	135	480	2957	189	2107	15212	424	3176	23164	748	27088	54%
9	महागाव	37315	186	3230	62	126	2849	29	1005	10571	323	1317	16650	414	18381	49%
10	आर्णि	34178	243	4341	51	188	2248	34	1138	9761	221	1569	16350	306	18225	53%
11	घाटंजी	28347	74	1069	35	140	4576	92	352	6315	213	566	11960	340	12866	45%
12	कोळापूर	28905	41	895	23	183	5785	89	268	4740	109	492	11420	221	12133	42%
13	सळेंगाव	26925	89	975	14	123	3774	22	428	5513	85	640	10262	121	11023	41%
14	भारेगाव	18237	27	557	11	91	3849	41	281	3755	104	399	8161	156	8716	48%
15	झरीजामणी	18377	5	804	33	15	4598	97	57	384	3725	77	5786	3855	9718	53%
16	चणी	30219	143	946	38	134	2604	41	556	4616	185	833	8166	264	9263	31%
	एकूण	505540	2438	35369	716	2407	55431	1355	12219	113204	7144	17064	204004	9215	230283	46%

आधार: प्रकल्प संचालक, जिल्हा ग्रामीण विकास यंत्रणा, यवतमाळ.

तक्ता क्रमांक - 3.1

क्षेत्रवार जिल्हा उत्पन्न व दरडोई जिल्हा उत्पन्न - चालू किमतीनुसार

जिल्हा -यवतमाळ

संदर्भ वर्ष : 2005-06 व 2006-07

(लाख रु)

अ. क्र.	क्षेत्र	वर्ष 2005-06 *		वर्ष 2006-07 @	
		स्थूल जिल्हा उत्पन्न	निव्वळ जिल्हा उत्पन्न	स्थूल जिल्हा उत्पन्न	निव्वळ जिल्हा उत्पन्न
(1)	(2)	(3)	(4)	(5)	(6)
1.1	कृषी	121939	115010	154906	146105
1.2	वन संवर्धन	9080	8720	14491	13916
1.3	मासेमारी	2117	1736	2149	1762
1.4	खाण व दगड खाणकाम	75598	64152	74656	63352
प्राथमिक क्षेत्र एकूण		208734	189618	246202	225135
2.1	नोंदणीकृत उद्योग	9384	7109	10960	8302
2.2	अनोंदणीकृत उद्योग	19644	15360	22752	17790
2.3	बांधकाम	45494	44018	55373	53577
2.4	वीज, गॅस व पाणीपुरवठा	8225	4093	9675	4814
द्वितीय क्षेत्र एकूण		82747	70580	98760	84483
3.1	रेल्वे	718	510	767	540
3.2	परिवहन, साठवणूक	24210	11963	29483	14568
3.3	दळणवळण	13430	10988	15798	12926
3.4	व्यापार व उपाहारगृहे	142443	134728	167586	158510
3.5	बँका व विमा उद्योग	51295	49792	57250	55596
3.6	व्यवसाय सेवा	70698	61543	74364	64735
3.7	सार्वजनिक प्रशासन	28865	23656	32049	26265
3.8	इतर सेवा	52778	46554	59373	52371
तृतीय क्षेत्र एकूण		384437	339734	436670	385511
एकूण जिल्हा उत्पन्न		675918	599932	781632	695129
दरडोई जिल्हा उत्पन्न(रु)		26016	23091	29748	26456
एकूण राज्य उत्पन्न		25754316	37591451	50935604	43703514
दरडोई राज्य उत्पन्न (रु)		42056	36090	48171	41331
एकूण जिल्हा उत्पन्नाची राज्य उत्पन्नाशी टक्केवारी		2.62	1.60	1.53	1.59

टिप : 1) * अस्थायी @ प्रारंभिक 2) आकडे पूर्णाकात दिल्याने बेरजा जुळतीलच असे नाही.

आधार - अर्थ व सांख्यिकी संचालनालय, मुंबई

तक्ता क्रमांक - 3.2

क्षेत्रवार जिल्हा उत्पन्न व दरडोई जिल्हा उत्पन्न - स्थिर किंमतीनुसार (1999-2000)

जिल्हा - यवतमाळ

संदर्भ वर्ष : 2005-06 व 2006-07

(लाख रु)

अ. क्र.	क्षेत्र	वर्ष 2005-06 *		वर्ष 2006-07 @	
		स्थूल जिल्हा उत्पन्न	निव्वळ जिल्हा उत्पन्न	स्थूल जिल्हा उत्पन्न	निव्वळ जिल्हा उत्पन्न
(1)	(2)	(3)	(4)	(5)	(6)
1.1	कृषी	101488	96154	127117	120436
1.2	वन संवर्धन	4740	4469	7989	7533
1.3	मासेमारी	1317	1030	1333	1042
1.4	खाण व दगड खाणकाम	56402	47567	55701	46976
प्राथमिक क्षेत्र एकूण		163947	149220	192140	175987
2.1	नोंदणीकृत उद्योग	7881	5834	8832	6538
2.2	अनोंदणीकृत उद्योग	15621	12596	17104	13792
2.3	बांधकाम	31714	30552	38377	36971
2.4	बीज, गॅस व पाणीपुरवठा	8538	5556	9588	6239
द्वितीय क्षेत्र एकूण		63754	54538	73901	63540
3.1	रेल्वे	655	527	683	555
3.2	परिवहन, साठवणूक	18564	8758	20215	9537
3.3	दळणवळण	17020	15032	20075	17730
3.4	व्यापार व उपाहारगृहे	107404	101658	119803	113393
3.5	बँका व विमा उद्योग	40468	39325	43105	41899
3.6	व्यवसाय सेवा	50714	44524	52520	46111
3.7	सार्वजनिक प्रशासन	22685	18701	23234	19153
3.8	इतर सेवा	41766	37178	42913	38199
तृतीय क्षेत्र एकूण		299276	265703	322548	286577
एकूण जिल्हा उत्पन्न		526977	469461	588589	526104
दरडोई जिल्हा उत्पन्न(रु)		20283	18069	22401	20023
एकूण राज्य उत्पन्न		34350107	29615521	37678283	32514828
दरडोई राज्य उत्पन्न (रु)		32978	28433	35633	30750
एकूण जिल्हा उत्पन्नाची एकूण राज्य उत्पन्नाशी टक्केवारी		1.53	1.59	1.56	1.62

टिप : 1) * अस्थायी @ प्रारंभिक 2) आकडे पूर्णांकात दिल्याने बेरजा जुळतीलच असे नाही.

आधार - अर्थ व सांख्यिकी संचालनालय, मुंबई

तक्ता क्रमांक - 4.1

निवडक कृषि मालाच्या सरासरी घाऊक किंमती.

जिल्हा -यवतमाळ

संदर्भ वर्ष :2007-08

अ. क्र.	कृषि मालाचे नांव	कृषि मालाचा वाण	मासिक सरासरी घाऊक किंमती (प्रति क्विंटल मूल्य रुपये)							
			एप्रिल	मे	जून	जुलै	ऑगस्ट	सप्टेंबर	ऑक्टोबर	नोव्हेंबर
(1)	(2)	(3)	(4)	(5)	(6)	(7)	(8)	(9)	(10)	(11)
1	गहू	संकरित	984	979	946	953	1024	1017	1040	1027
2	बाजरी	संकरित	625	600	670	743	646	539	597	673
3	हरभरा	संकरित	2174	2109	2102	2257	2213	2015	2244	2065
4	तूर	गावरान	2181	2109	2210	2284	2335	2113	2379	2370
5	उडीद	संकरित	2695	2245	2171	1950	1976	1808	1686	1586
6	गूळ	संकरित	0	0	0	0	0	0	0	0
7	ज्वारी	संकरित	600	600	649	625	591	563	553	592
8	मूग	चिनई	2589	2345	2378	2318	2245	2008	1933	1877
9	भुईमूग	एचबी	2213	1977	2119	2335	2268	2194	2425	0
10	कांदे	संकरित	0	0	0	0	0	0	0	0
11	खुरसणी	गावरान	0	0	0	0	0	0	0	0
12	सोयाबीन	स्थानिक	1475	1461	1514	1566	1539	1550	1569	1650

तक्ता क्रमांक - 4.1

निवडक कृषि मालाच्या सरासरी घाऊक किंमती.

जिल्हा - यवतमाळ

संदर्भ वर्ष : 2007-08

अ. क्र.	कृषि मालाचे नाव	कृषि मालाचा वाण	मासिक सरासरी घाऊक किंमती (प्रति क्विंटल मूल्य रुपये)					
			डिसेंबर	जानेवारी	फेब्रुवारी	मार्च	वर्षाची सरासरी	मागील वर्षाची सरासरी
(1)	(2)	(3)	(12)	(13)	(14)	(15)	(16)	(17)
1	गहू	संकरित	1065	1105	1060	1080	1023	993
2	बाजरी	संकरित	725	642	683	694	653	573
3	हरभरा	संकरित	1867	1969	2285	2404	2142	2237
4	तूर	गावरान	2177	2217	2348	2448	2264	1878
5	उडीद	संकरित	1539	1501	1585	1743	1874	2229
6	गूळ	संकरित	0	0	0	0	0	0
7	ज्वारी	संकरित	658	619	599	598	604	545
8	मूग	चिनई	1850	2072	2146	2123	2157	2709
9	भुईमूग	एचबी	0	2300	2300	0	2237	1792
10	कांदे	संकरित	0	0	0	0	0	0
11	खुरसणी	गावरान	0	0	0	0	0	0
12	सोयाबीन	स्थानिक	1784	1952	2012	2070	1679	1243

आधार- कृषि उत्पन्न बाजार समित्या, जिल्हा यवतमाळ.

तक्ता क्रमांक - 4.2

जिल्हा:- यवतमाळ जिल्हा मुख्यालयातील महत्वाच्या वस्तूच्या मासिक सरासरी किरकोळ किंमती

(रुपये)

अ. क्र.	वस्तूचे नाव व प्रत	परिमाण	जानेवारी 2007	फेब्रुवारी 2007	मार्च 2007	एप्रिल 2007	मे 2007
(1)	(2)	(3)	(4)	(5)	(6)	(7)	(8)
1	तांदूळ	किलो	17.00	17.00	17.00	17.00	17.00
2	गहू	किलो	12.00	12.00	12.00	12.00	12.00
3	गव्हाचे पीठ	किलो	20.00	20.00	20.00	20.00	20.00
4	ज्वारी (संकरित)	किलो	7.50	7.50	7.50	7.50	7.50
5	ज्वारी (देशी)	किलो	12.00	12.00	11.40	11.25	12.00
6	बाजरी	किलो	10.00	10.75	11.00	11.00	11.00
7	काबुली चणा (अखळा)	किलो	40.00	40.00	40.00	40.00	40.00
8	हरभरा डाळ	किलो	38.00	35.75	31.60	30.50	30.50
9	तूरडाळ	किलो	29.75	31.50	33.00	34.50	35.00
10	मूगडाळ	किलो	40.00	40.00	40.00	40.50	42.00
11	उडीदडाळ	किलो	48.00	45.00	44.00	44.00	44.00
12	मसूरडाळ	किलो	28.00	28.00	28.00	28.00	28.00
13	मटकी	किलो	27.00	27.00	27.00	27.00	27.00
14	पांढरा वाटाणा	किलो	20.00	20.00	20.00	20.00	20.00
15	साबुदाणा	किलो	28.00	28.00	29.60	31.00	30.00
16	शेंगदाणे	किलो	39.50	40.00	41.00	42.00	42.00
17	रवा	किलो	17.00	17.00	17.00	17.00	17.00
18	मैदा	किलो	17.00	17.00	17.00	17.00	17.00
19	पोहे	किलो	16.00	16.00	16.00	15.50	15.50
20	साखर	किलो	16.75	16.00	15.40	15.50	14.63
21	गूळ पिवळा	किलो	18.00	18.00	17.00	17.00	14.50
22	गोडेतेल भुईमुगाचे(सुटे)	किलो	64.25	70.00	70.00	70.00	74.00
23	वनस्पती तूप (सुटे)	किलो	50.00	50.00	50.00	50.00	50.00
24	खोबरेल तेल (सुटे)	100ग्रॅम	9.00	9.00	8.50	8.00	8.00
25	म्हशीचे दूध (सुटे)	लीटर	20.50	22.00	22.00	22.00	22.00

तक्ता क्रमांक - 4.2

जिल्हा:- यवतमाळ जिल्हा मुख्यालयातील महत्वाच्या वस्तूंच्या मासिक सरासरी किरकोळ किंमती

(रुपये)

अ. क्र.	वस्तूचे नाव व प्रत	परिमाण	जून 2007	जुलै 2007	ऑगस्ट 2007	सप्टेंबर 2007
(1)	(2)	(3)	(9)	(10)	(11)	(12)
1	तांदूळ	किलो	17.00	17.00	17.00	17.00
2	गहू	किलो	12.00	12.00	12.00	12.00
3	गव्हाचे पीठ	किलो	19.00	19.00	19.00	19.00
4	ज्वारी (संकरित)	किलो	7.00	7.25	7.50	7.50
5	ज्वारी (देशी)	किलो	12.00	12.38	13.50	16.00
6	बाजरी	किलो	11.00	11.00	11.00	11.00
7	काबुली चणा (अखडा)	किलो	40.00	40.00	40.00	40.00
8	हरथरा डाळ	किलो	30.00	30.00	32.00	32.00
9	तूरडाळ	किलो	35.00	35.00	37.50	38.00
10	मूगडाळ	किलो	42.00	42.00	38.00	34.40
11	उडीदडाळ	किलो	42.00	40.00	40.00	38.20
12	मसूरडाळ	किलो	28.00	28.00	29.00	29.00
13	मटकी	किलो	27.00	27.00	29.00	29.00
14	पांढरा वाटाणा	किलो	20.00	20.00	20.00	21.60
15	साबुदाणा	किलो	29.20	28.00	28.00	28.00
16	शेंगदाणे	किलो	40.80	44.25	46.00	46.00
17	रवा	किलो	18.00	18.00	18.00	18.00
18	मैदा	किलो	18.00	18.00	18.00	18.00
19	पोहे	किलो	18.00	18.00	18.00	18.00
20	साखर	किलो	14.50	14.00	14.20	14.50
21	गूळ पिवळा	किलो	14.00	14.00	16.40	18.00
22	गोडेतेल भुईमुगाचे(सुटे)	किलो	72.40	78.75	80.40	81.20
23	वनस्पती तूप (सुटे)	किलो	51.00	51.00	51.00	51.00
24	खोबरेल तेल (सुटे)	100ग्रॅम	8.00	8.00	8.00	8.00
25	म्हशीचे दूध (सुटे)	लीटर	22.00	22.00	22.00	22.00

तक्ता क्रमांक - 4.2

जिल्हा:- यवतमाळ जिल्हा मुख्यालयातील महत्वाच्या वस्तूच्या मासिक सरासरी किरकोळ किंमती

(रुपये)

अ. क्र.	वस्तूचे नाव व प्रत	परिमाण	ऑक्टोबर 2007	नोव्हेंबर 2007	डिसेंबर 2007	वर्षाची सरासरी	मागील वर्षाची सरासरी
(1)	(2)	(3)	(13)	(14)	(15)	(16)	(17)
1	तांदूळ	किलो	17.00	17.00	18.00	17.08	12.00
2	गहू	किलो	12.00	12.00	12.80	12.07	11.15
3	गव्हाचे पीठ	किलो	19.00	19.00	19.00	19.42	12.92
4	ज्वारी (संकरित)	किलो	7.50	7.50	7.50	7.44	6.10
5	ज्वारी (देशी)	किलो	16.50	15.75	16.00	13.40	10.15
6	बाजरी	किलो	11.00	11.00	11.00	10.90	8.17
7	कावुली चणा (अखडा)	किलो	37.00	40.00	40.00	39.75	32.08
8	हरभरा डाळ	किलो	32.00	33.00	33.00	32.36	31.93
9	तूरडाळ	किलो	38.00	40.00	40.00	35.60	29.40
10	मूगडाळ	किलो	30.50	30.00	30.00	37.45	38.66
11	उडीदडाळ	किलो	31.00	30.00	30.00	39.68	41.20
12	मसूरडाळ	किलो	29.00	29.00	29.00	28.42	28.00
13	मटकी	किलो	29.00	29.00	29.00	27.83	22.92
14	पांढरा वाटाणा	किलो	24.00	24.00	24.00	21.13	20.00
15	साबुदाणा	किलो	28.00	28.00	28.00	28.65	25.67
16	शेंगदाणे	किलो	46.00	45.50	44.00	43.09	33.94
17	रवा	किलो	18.00	18.00	19.00	17.67	14.40
18	मैदा	किलो	18.00	18.00	18.00	17.58	12.67
19	पोहे	किलो	18.00	18.00	18.00	17.08	18.42
20	साखर	किलो	15.00	15.00	15.00	15.04	19.64
21	गूळ पिबळा	किलो	18.00	18.00	18.00	16.74	20.00
22	गोडतेल भुईमुगाचे(सुटे)	किलो	80.00	82.00	75.60	74.88	56.64
23	वनस्पती तूप (सुटे)	किलो	51.00	51.00	51.80	50.65	47.46
24	खोबरेल तेल (सुटे)	100ग्रॅम	8.00	8.00	8.00	8.21	9.00
25	म्हशीचे दूध (सुटे)	लीटर	22.00	22.00	22.00	21.88	19.52

तक्ता क्रमांक - 4.2

जिल्हा:- यवतमाळ जिल्हा मुख्यालयातील महत्वाच्या वस्तूंच्या मासिक सरासरी किरकोळ किंमती

(रुपये)

अ. क्र.	वस्तूचे नाव व प्रत	परिमाण	जानेवारी 2007	फेब्रुवारी 2007	मार्च 2007	एप्रिल 2007	मे 2007
(1)	(2)	(3)	(4)	(5)	(6)	(7)	(8)
26	म्हशीचे शुध्द तूप	किलो	185.00	200.00	200.00	200.00	200.00
27	बोकडाचे मांस	किलो	140.00	140.00	140.00	140.00	140.00
28	कोंबडी (बायलर) न सोललेली	किलो	40.00	47.50	50.00	50.00	50.00
29	ताजे मासे (स्थानिक)	किलो	60.00	60.00	60.00	60.00	60.00
30	अंडी कोंबडीची (सुधारित)	डझन	30.00	30.00	30.00	30.00	30.00
31	आयोडीनयुक्त मीठ	किलो	9.00	9.00	9.00	9.00	9.00
32	हळद पावडर (सुटी)	100 ग्रॅम	10.00	10.00	10.00	10.00	10.00
33	गरम मसाला पावडर (स्थानिक)	100 ग्रॅम	14.00	14.00	14.00	14.00	14.00
34	बटाटे	किलो	9.00	9.50	8.00	8.50	9.50
35	कांदे	किलो	12.50	14.00	10.00	9.00	7.00
36	लसूण	100 ग्रॅम	6.00	8.00	6.80	4.50	4.50
37	केळी (जळगाव)	डझन	13.25	13.50	14.40	18.25	18.25
38	सफरचंद	किलो	55.00	85.00	108.00	100.00	110.00
39	चहापत्ती	किलो	120.00	120.00	120.00	120.00	120.00
40	रॉकेल (खु.बा.)	लीटर	12.00	12.00	12.00	12.00	12.00
41	रॉकेल (स्व.धा.दु.)	लीटर	उ.ना.	उ.ना.	उ.ना.	उ.ना.	उ.ना.
42	पेट्रोल	लीटर	49.42	48.42	47.42	47.29	47.29
43	काडेपेटी	1 नग	0.50	0.50	0.50	0.50	0.50
44	धुण्याचा साबण	250ग्रॅम	6.00	6.00	6.00	6.00	6.00
45	प्रसाधन साबण	1 वडी	14.00	14.00	14.00	14.00	14.00
46	ब्रेड (स्थानिक)	400 ग्रॅम	9.00	9.00	9.00	9.00	9.00
47	गॅस सिलिंडर (स्वयंपाकाचा)	प्रत्येकी	305.28	305.28	305.28	305.28	305.28
48	टाल्कम पावडर (पांढऱा/तत्सम)	100 ग्रॅम	29.00	29.00	29.00	29.00	29.00
49	टूथ पेस्ट (कोडगेट मधील/ तत्सम)	100 ग्रॅम	27.00	27.00	27.00	27.00	27.00
50	सोने (स्टॅण्डर्ड)	10 ग्रॅम	उ.ना.	उ.ना.	उ.ना.	उ.ना.	उ.ना.
51	चांदी	10 ग्रॅम	उ.ना.	उ.ना.	उ.ना.	उ.ना.	उ.ना.

तक्ता क्रमांक - 4.2

जिल्हा:- यवतमाळ जिल्हा मुख्यालयातील महत्वाच्या वस्तूंच्या मासिक सरासरी किरकोळ किंमती

(रुपये)

अ. क्र.	वस्तूचे नाव व प्रत	परिमाण	जून 2007	जुलै 2007	ऑगस्ट 2007	सप्टेंबर 2007
(1)	(2)	(3)	(9)	(10)	(11)	(12)
26	म्हशीचे शुध्द तूप	किलो	200.00	200.00	200.00	220.00
27	बोकडाचे मांस	किलो	140.00	140.00	140.00	140.00
28	कोंबडी (ब्रॉयलर) न सोललेली	किलो	54.00	60.00	60.00	60.00
29	ताजे मासे (स्थानिक)	किलो	60.00	60.00	60.00	60.00
30	अंडी कोंबडीची (सुधारित)	डझन	30.00	34.00	33.60	30.00
31	आथोडीनयुक्त मीठ	किलो	9.00	9.00	9.00	9.00
32	हळद पावडर (सुटी)	100 ग्रॅम	10.00	10.00	10.00	10.00
33	गरम मसाला पावडर (स्थानिक)	100 ग्रॅम	14.00	14.00	14.00	14.00
34	बटाटे	किलो	12.00	12.40	12.00	12.40
35	कांदे	किलो	10.00	11.00	12.80	19.50
36	लसूण	100 ग्रॅम	4.90	5.00	4.80	4.00
37	केळी (जळगाव)	डझन	16.00	13.50	12.80	12.40
38	सफरचंद	किलो	120.00	120.00	120.00	120.00
39	चहापत्ती	किलो	120.00	160.00	140.00	130.00
40	रॉकेल (खु.बा.)	लीटर	12.00	12.00	12.00	12.00
41	रॉकेल (स्व.धा.दु.)	लीटर	उ.ना.	उ.ना.	उ.ना.	उ.ना.
42	पेट्रोल	लीटर	47.29	47.29	47.29	47.29
43	काडेपेटी	1 नग	0.50	0.50	0.50	0.50
44	धुण्याचा साबण	250ग्रॅम	6.00	6.00	6.00	6.00
45	प्रसाधन साबण	1 वडी	14.00	14.00	14.00	14.00
46	ब्रेड (स्थानिक)	400 ग्रॅम	9.00	9.00	9.00	9.00
47	गॅस लिटिडर (स्वयंपाकाचा)	प्रत्येकी	305.28	305.28	305.28	305.28
48	टाल्कम पावडर (पावडर/नत्सम)	100 ग्रॅम	29.00	29.00	29.00	29.00
49	दुध पेस्ट (कोलगेट साधी/ नत्सम)	100 ग्रॅम	27.00	27.00	27.00	27.00
50	सोने (स्टॅण्डर्ड)	10 ग्रॅम	उ.ना.	उ.ना.	उ.ना.	उ.ना.
51	चांदी	10 ग्रॅम	उ.ना.	उ.ना.	उ.ना.	उ.ना.

तक्ता क्रमांक - 4.2

जिल्हा:- यवतमाळ | जिल्हा मुख्यालयातील महत्वाच्या वस्तूंच्या मासिक सरासरी किरकोळ किंमती

(रुपये)

अ. क्र.	वस्तूचे नाव व प्रत	परिमाण	ऑक्टोबर 2007	नोव्हेंबर 2007	डिसेंबर 2007	वर्षाची सरासरी	मागील वर्षाची सरासरी
(1)	(2)	(3)	(13)	(14)	(15)	(16)	(17)
26	म्हशीचे शुध्द तूप	किलो	220.00	220.00	220.00	205.42	180.00
27	बोकडाचे मांस	किलो	140.00	160.00	160.00	143.33	137.08
28	कोंबडी (बॉयलर) न सोललेली	किलो	60.00	60.00	60.00	54.29	36.25
29	ताजे मांस (स्थानिक)	किलो	60.00	60.00	60.00	60.00	57.67
30	अंडी कोंबडीची (सुधारित)	डझन	30.00	30.00	30.00	30.63	21.78
31	आयोडीनयुक्त मीठ	किलो	9.00	9.00	9.00	9.00	9.00
32	हळद पावडर (सुटी)	100 ग्रॅम	10.00	10.00	10.00	10.00	8.96
33	गरम मसाला पावडर (स्थानिक)	100 ग्रॅम	14.00	14.00	14.00	14.00	14.00
34	बटाटे	किलो	14.00	12.50	12.00	10.98	11.47
35	कांदे	किलो	15.50	10.50	8.50	11.69	6.43
36	लसूण	100 ग्रॅम	4.50	5.20	6.50	5.39	6.15
37	केळी (जळगाव)	डझन	12.75	12.75	12.60	14.20	15.37
38	सफरचंद	किलो	37.50	40.00	55.00	89.21	61.58
39	चहापत्ती	किलो	120.00	120.00	120.00	125.83	120.00
40	रॉकेल (खु.बा.)	लीटर	12.00	12.00	12.00	12.00	12.00
41	रॉकेल (स्व.धा.दु.)	लीटर	उ.ना.	उ.ना.	उ.ना.	उ.ना.	0.00
42	पेट्रोल	लीटर	47.29	47.29	47.29	47.57	49.79
43	काडेपेटी	1 नग	0.50	0.50	0.50	0.50	0.50
44	धुण्याचा साबण	250ग्रॅम	6.00	6.00	6.00	6.00	11.17
45	प्रसाधन साबण	1 वडी	14.00	14.00	14.00	14.00	13.00
46	ब्रेड (स्थानिक)	400 ग्रॅम	9.00	9.00	9.00	9.00	9.00
47	गॅस सिलिंडर (स्वयंपाकाचा)	प्रत्येकी	305.28	305.28	305.28	305.28	305.28
48	टाल्कम पावडर (पॉन्डस/तत्सम)	100 ग्रॅम	29.00	29.00	29.00	29.00	29.00
49	दुध पेस्ट (कोलॉगट साधी/ तत्सम)	100 ग्रॅम	27.00	27.00	27.00	27.00	26.00
50	सोने (स्टॅण्डर्ड)	10 ग्रॅम	उ.ना.	उ.ना.	उ.ना.	--	--
51	चांदी	10 ग्रॅम	उ.ना.	उ.ना.	उ.ना.	--	--

आध्यात्म - अर्थ व सारित्यकी संचालनालय, मुंबई

तल्ला क्रमांक - 4.3

औद्योगिक कामगारकरिता ग्राहक किंमतीचे निर्देशांक (पायाभूत वर्ष : 1982=100)

जिल्हा		यवतमाज		केंद्र - अकोला			संदर्भ - 2007-08		
अ. क्र.	महिना/ वर्ष	अनागत	पान, सुगारी तंबाखू इ.	हंधन व विजावती	घरजांभणी	कापड, विठाने व पादत्राणे	संकीर्ण	सर्वसाधारण निर्देशांक	
1	2	4	5	6	7	8	9	10	
1	एप्रिल-07	601	701	592	521	442	664	596	
2	मे-07	596	703	580	521	444	663	593	
3	जून-07	603	702	580	521	444	668	598	
4	जुलै-07	617	703	580	533	444	689	610	
5	ऑगस्ट-07	632	725	577	533	444	689	620	
6	सप्टेंबर-07	640	725	572	533	444	690	625	
7	ऑक्टोबर-07	642	726	582	533	443	700	628	
8	नोव्हेंबर-07	646	729	615	533	444	700	633	
9	डिसेंबर-07	643	728	644	533	443	700	633	
10	जानेवारी-08	641	728	643	545	443	700	633	
11	फेब्रुवारी-08	642	728	646	545	444	704	634	
12	मार्च-08	645	732	646	545	443	703	636	
वर्षिक सरासरी		621	716	586	527	445	678	611	

अ.धार:- कामगार आयुक्त यांचे कार्यालय, मुंबई

तक्ता क्रमांक - 4.4
किंमतीचे महत्वाचे निर्देशांक

जिल्हा :-यवतमाळ

संदर्भ - 2007-08

अ. क्र.	महिना / वर्ष	अखिल भारतीय घाऊक किंमत निर्देशांक (पायाभूत वर्ष 1993-94)	ग्राहक किंमत निर्देशांक							
			औद्योगिक कामगारांसाठी (पायाभूत वर्ष 2001)		महाराष्ट्र (पायाभूत वर्ष 2003)		शेतमजुरांसाठी (पायाभूत वर्ष 1986-87)		शहरी अश्रमिक कर्मचा-यांसाठी (पायाभूत वर्ष 1984-85)	
			मुंबई	अखिल भारत	ग्रामीण	नागरी	महाराष्ट्र	अखिल भारत	नागपूर	अखिल भारत
(1)	(2)	(3)	(4)	(5)	(6)	(7)	(8)	(9)	(10)	(11)
1	एप्रिल -07	211.5	132	128	119	116	407	394	475	501
2	मे-07	212.3	132	129	123	121	411	395	475	503
3	जून-07	212.3	134	130	124	122	415	399	477	506
4	जुलै-07	213.6	136	132	126	124	420	404	485	514
5	ऑगस्ट-07	213.8	135	133	127	124	424	408	488	515
6	सप्टेंबर-07	215.1	136	133	127	123	423	410	489	516
7	ऑक्टोबर-07	215.2	138	134	128	124	425	413	491	520
8	नोव्हेंबर-07	215.9	137	134	128	124	427	414	489	519
9	डिसेंबर-07	216.4	138	134	129	125	428	413	489	518
10	जानेवारी-08	218.1	137	134	135	131	431	413	487	520
11	फेब्रुवारी-08	219.9	138	135	136	132	431	417	491	523
12	मार्च-08	225.5	140	137	136	133	437	423	494	528

आधार:-1) केंद्रीय सांख्यिकीय संघटना, नवी दिल्ली. 2) आर्थिक सल्लागार, उद्योग मंत्रालय, भारत सरकार, नवी दिल्ली.

3) श्रम केंद्र, भारत सरकार, सिमला 4) कामगार आयुक्त यांचे कार्यालय, मुंबई

5) अर्थ व सांख्यिकी संचालनालय, मुंबई

तक्ता क्रमांक - 5.1
गोळा केलेला जमीन महसूल

जिल्हा-यवतमाळ

संदर्भ वर्ष-2007-08
(रुपये हजारात)

अ. क्र.	तालुका	जमीन महसुलाची एकूण चालू मागणी	जमीन महसुलाची थकबाकी	एकूण मागणी	सूट	निर्लिबित वसुलीची रक्कम	वसुली पात्र रक्कम {5-(6+7)}	प्रत्यक्ष वसुली	खातेदारांची संख्या
(1)	(2)	(3)	(4)	(5)	(6)	(7)	(8)	(9)	(10)
1	नेर	738	0	738	0	0	738	738	23280
2	बाभुळगाव	111	0	111	70	0	41	42	18490
3	कळंब	617	0	617	66	0	551	558	18490
4	यवतमाळ	8406	0	8406	0	0	8406	16117	24238
5	दारका	2610	7	2617	397	0	2220	2664	2501
6	दिग्रस	3967	802	4769	0	0	4769	2606	2806
7	पुसद	13	3	16	0	0	16	26	3595
8	उमरखेड	25	0	25	0	0	25	25	2135
9	महागाव	871	0	871	0	0	871	664	33321
10	आर्णि	710	0	710	0	0	710	710	23088
11	घाटंजी	12	2	14	0	0	14	12	11712
12	केळापूर	15	0	15	0	0	15	15	2022
13	राळेंगाव	18	0	18	0	0	18	18	1318
14	मारेगांव	523	25	548	0	0	548	548	16328
15	झरीजामणी	369	163	532		0	532	594	3249
16	वणी	52	0	52	0	0	52	53	11104
जिल्हा एकूण		19057	1002	20059	533	0	19526	25390	197677

आधार - जिल्हाधिकारी कार्यालय

तक्ता क्रमांक - 5.2

स्थानिक स्वराज्य संस्थांचे उत्पन्न व खर्च

जिल्हा :- यवतमाळ

संदर्भ वर्ष-2007-08

(रूपये लाखात)

अ. क्र.	बाब	ग्राम-पंचायत	जिल्हा परिषद	महानगर पालिका	नगर परिषदा	कटक मंडळ
(1)	(2)	(2)	(4)	(5)	(6)	(7)
	स्थानिक स्वराज्य संस्थांची संख्या	1205	1	0	8	0
अ)						
1	सुरूवातीची शिल्लक	1150	6235	0	4128	0
2	चालू वर्षातील जमा					
	2.1 शासकीय अनुदाने व वर्गणी	1579	31326	0	5334	0
	2.2 सव प्रकारचे कर	1024	104	0	462	0
	2.3 इतर जमा	373	7369	0	1371	0
	2.4 एकूण (बाब 2.1 ते 2.3)	2976	38799	0	7167	0
	एकूण प्राप्त (सुरूवातीची शिल्लक मिळून)	4126	45034	0	11295	0
ब)	खर्च					
3	चालू वर्षातील खर्च					
	3.1 सामान्य प्रशासन	368	3355	0	789	0
	3.2 शिक्षण	45	14940	0	1152	0
	3.3 सार्वजनिक आरोग्य	363	3882	0	1625	0
	3.4 इतर	1774	18177	0	3506	0
	एकूण (3.1 ते 3.4)	2550	40354	0	7072	0
4	अखेरची शिल्लक	1576	4680	0	4223	0

आधार :- 1) जिल्हा परिषद, 2) ग्रामपंचायत विभाग, जिल्हा परिषद, यवतमाळ

3) महानगरपालिका/ कटक मंडळ/ नगरपरिषद;

तक्ता क्रमांक - 5.3

बँक कार्यालये, वर्गीकृत बँकांची संख्या, ठेवी व कजे

जिल्हा: -यवतमाळ

संदर्भ वर्ष-2007-08

अ. क्र.	तालुका	बँकांची कार्यालये असलेली गावे व शहरे	वर्गीकृत बँका (संख्या)	वर्गीकृत बँकांची शाखा कार्यालये	वर्गीकृत बँकांच्या ठेवी (लाख रुपये)
(1)	(2)	(2)	(4)	(5)	(6)
1	नेर	6	6	11	उ.ना.
2	बाभुळगाव	4	5	10	उ.ना.
3	कळंब	6	5	10	उ.ना.
4	यवतमाळ	4	16	33	उ.ना.
5	दारळा	7	5	16	उ.ना.
6	दिग्रस	4	6	10	उ.ना.
7	पुसद	7	7	15	उ.ना.
8	उमरखेड	10	7	16	उ.ना.
9	महागाव	7	6	12	उ.ना.
10	आर्णि	7	6	12	उ.ना.
11	घाटंजी	6	5	12	उ.ना.
12	केळापूर	7	6	15	उ.ना.
13	राळेगाव	6	6	12	उ.ना.
14	मारेगाव	3	5	7	उ.ना.
15	इरीजामणी	3	5	6	उ.ना.
16	वणी	11	8	21	उ.ना.
जिल्हा एकूण		98	104	218	214178

आधार :- जिल्हा अग्रणी बँक, (सेंट्रल बँक ऑफ इंडिया)

तक्ता क्रमांक - 5.4
अल्पबचत कार्यक्रमाची प्रगती

जिल्हा यवतमाळ

संदर्भ वर्ष-2006-07 व 2007-08

(रुपये लाखात)

अ.क्र.	याजनेचे नाव	2007-08 अखेर अल्पबचत खातेपारांची संख्या	2006-07 मधील अल्पबचत खात्यातील गुंतवणूक		सन 2007-08 मधील अल्पबचत खात्यातील गुंतवणूक	
			ढोबळ	निलवळ	ढोबळ	निलवळ
(1)	(2)	(3)	(4)	(5)	(6)	(7)
1	टपाल बचत खाते	67475	3425.00	83.00	4439.50	261.49
2	पुनरावर्ती ठेवी	253434	5596.00	2065.00	5893.07	1246.87
3	समयबध्द ठेवी	3381	818.00	-344.00	588.69	-461.92
4	सार्वजनिक भविष्य निर्वाह निधी					
	4.1 स्टेट बँक	10762	1743.00	2208.00	1912.96	2375.20
	4.2 बँक ऑफ महाराष्ट्र	67	42.00	45.00	47.15	50.60
	4.3 टपाल खाते	5358	586.00	101.00	399.06	186.00
	4.4 इतर बँका	245	32.00	40.00	40.02	52.04
5	राष्ट्रीय बचत प्रमाणपत्रे	--	820.00	-95.00	481.73	-255.98
6	इंदिरा विकास पत्रे	--	0.00	-15.00	0.00	-12.68
7	किसान विकास पत्रे	--	1815.00	841.00	1012.68	25.02
8	मासिक प्राप्ती योजना	12409	2358.00	2646.00	1028.87	768.29
9	राष्ट्रीय बचत योजना-87	331	0.00	-18.00	0.00	-19.81
10	राष्ट्रीय बचत योजना-92	4743	0.00	-2.00	0.00	-7.17
11	इतर सर्व योजना	749	431.00	455.00	89.68	-38.35
जिल्हा एकूण		358954	17666.00	8310.00	15933.41	4169.60

आधार :- सहायक संचालक (अल्पबचत), जिल्हाधिकारी कार्यालय, यवतमाळ

तक्ता क्रमांक - 5.5
आयुर्विमा विषयक आकडेवारी

जिल्हा :- यवतमाळ

संदर्भ वर्ष-2007-08

अ. क्र.	बाब	परिमाण	तपशील
(1)	(2)	(2)	(4)
1	आयुर्विमा महामंडळाच्या जिल्ह्यातील शाखा	संख्या	5
2	चालू विमा पॉलिसीज (मार्च 2008 अखेर)	संख्या	365346
3	मार्च अखेर व्यपगत विमा पॉलिसीज	संख्या	5112
4	नवीन व्यवसाय (2007-08)		
	4.1 उतरविलेली विमापत्रे	संख्या	90635
	4.2 विमा रक्कम	(रु लाख)	63660
	4.3 विम्याचा प्रथम हप्ता रक्कम	(रु लाख)	8921.61
5	जिल्ह्यातील विमा प्रतिनिधीची संख्या		
	5.1 एकूण विमा प्रतिनिधी	संख्या	2025
	5.2 एकूण पैकी ग्रामीण विमा प्रतिनिधी	संख्या	348
	5.3 एकूण पैकी महिला विमा प्रतिनिधी	संख्या	357
	5.4 एकूण महिला प्रतिनिधीपैकी ग्रामीण महिला प्रतिनिधी	संख्या	132

टीप - वरील माहिती केवळ भारतीय जीवन विमा निगम यांच्याकडून असून यात खाजगी विमा कंपन्यांचा समावेश केलेला नाही

आधार :- भारतीय जीवन विमा निगम, अमरावती

तक्ता क्रमांक - 6.1

जमिनीचा वापर

संदर्भ वर्ष : 2000-01

संदर्भ वर्ष : 2006-07

जिल्हा - यवतमाळ

अ. क्र.	तालुका	वर्ष	एकूण भौगोलिक क्षेत्र	जंगल व्याप्त क्षेत्र	शेतीला उपलब्ध नसलेले क्षेत्र			पडीत जमिनीव्यतिरिक्त लागवड न झालेली एकूण जमीन
					बिगर शेती वापराखालील जमीन	पडीत/लागवडी लायक नसलेली	एकूण (6+7)	
(1)	(2)	(3)	(4)	(5)	(6)	(7)	(8)	(9)
1	नेर	2000-01	68079	4745	2598	4967	7565	2902
		2006-07	68079	8992	249	3517	3766	2682
2	बाभुळगाव	2000-01	56851	2346	2881	2808	5689	1413
		2006-07	56851	2875	781	3924	4705	4224
3	कळंब	2000-01	74929	10990	3088	7744	10832	4172
		2006-07	74929	13098	883	4897	5780	2498
4	यवतमाळ	2000-01	113664	29644	8505	7421	15926	6908
		2006-07	113664	22589	3340	6159	9499	5993
5	दारका	2000-01	87679	12850	4102	10177	14279	3595
		2006-07	87679	13433	2701	3458	6159	2053
6	दिग्रस	2000-01	58340	10268	1923	4884	6807	1905
		2006-07	58340	10704	1103	1480	2583	3125
7	पुसद	2000-01	117636	21359	5873	13583	19456	3956
		2006-07	117636	20827	2355	13231	15586	6990
8	उमरखेड	2000-01	123761	42710	3195	2826	6021	5221
		2006-07	123761	36216	1251	5977	7228	5402

तक्ता क्रमांक - 6.1

जमिनीचा वापर

संवर्ष वर्ष : 2000-01

संवर्ष वर्ष : 2006-07

जिल्हा - यवतमाळ

अ. क्र.	तालुका	वर्ष	एकूण भौगोलिक क्षेत्र	जंगल व्याप्त क्षेत्र	शेतीला उपलब्ध नसलेले क्षेत्र			पडीत जमिनीव्यतिरिक्त लागवड न झालेली एकूण जमीन
					बिगर शेती वापराखालील जमीन	पडीत/लागवडी लायक नसलेली	एकूण (6+7)	
(1)	(2)	(3)	(4)	(5)	(6)	(7)	(8)	(9)
9	महागाव	2000-01	91619	18836	3863	6016	9879	1618
		2006-07	91619	14171	1246	4940	6186	5226
10	आर्णि	2000-01	76731	11779	2458	6186	8644	3516
		2006-07	76731	13105	609	3356	3965	2199
11	घाटंजी	2000-01	96914	21566	4957	9742	14699	6197
		2006-07	96914	24104	630	2522	3152	5183
12	केळापूर	2000-01	81962	9987	2701	8139	10840	3845
		2006-07	81962	18305	1529	4548	6077	4054
13	राळेगाव	2000-01	79258	3639	3640	6519	10159	5073
		2006-07	79258	12980	586	3416	4002	4120
14	मारेगाव	2000-01	57027	3665	2889	6277	9166	2015
		2006-07	57027	4789	695	4232	4927	959
15	झरीजामणी	2000-01	75118	14938	4321	7418	11739	4774
		2006-07	75118	15232	395	5109	5504	5084
16	वणी	2000-01	92358	7415	5653	6199	11852	7075
		2006-07	92358	12272	1979	8597	10576	4693
जिल्हा एकूण		2000-01	1351926	226787	62647	110906	173553	64185
		2006-07	1351926	243692	20332	79363	99695	64485

तक्ता क्रमांक - 6.1

जमिनीचा वापर

संदर्भ वर्ष : 2000-01

संदर्भ वर्ष : 2006-07

जिल्हा - यवतमाळ

अ. क्र.	तालुक	वर्ष	पडीत जमीन			निव्वळ क्षेत्र	एकापेक्षा अधिक (दुसोटा क्षेत्र)	लागवडी खालील एकूण क्षेत्र (13+14)	लागवडी- लायक क्षेत्र (9+12+13)
			चालू पड	इतर पड	एकूण पड (10+11)				
(1)	(2)	(3)	(10)	(11)	(12)	(13)	(14)	(15)	(16)
1	नेर	2000-01	3995	1961	5956	46911	11274	58185	55769
		2006-07	873	844	1717	50922	304	51226	55321
2	बाभुळगाव	2000-01	4134	1536	5670	41733	3041	44774	48816
		2006-07	2450	1771	4221	46790	113	46903	55235
3	कळंब	2000-01	6298	876	7174	41761	16771	58532	53107
		2006-07	2443	1578	4021	49532	180	49712	56051
4	यवतमाळ	2000-01	3419	1665	5084	56102	19861	75963	68094
		2006-07	2927	2860	5787	69796	803	70599	81576
5	दारव्हा	2000-01	1429	700	2129	54826	13750	68576	60550
		2006-07	410	798	1208	64836	314	65150	68097
6	दिग्रस	2000-01	1534	1009	2543	36817	4902	41719	41265
		2006-07	1728	2234	3962	37966	390	38356	45053
7	पुसद	2000-01	1585	1869	3454	69411	5132	74543	76821
		2006-07	1913	2852	4765	69456	1287	70743	81211
8	उमरखेड	2000-01	8424	6720	15144	54665	9459	64124	75030
		2006-07	2449	2276	4725	70190	3471	73661	80317

तक्ता क्रमांक - 6.1

जमिनीचा वापर

संदर्भ वर्ष : 2000-01

संदर्भ वर्ष : 2006-07

जिल्हा -यवतमाळ

अ. क्र.	तालुका	वर्ष	पडीत जमीन			निव्वळ क्षेत्र	एकापेक्षा अधिक (दुसोटा क्षेत्र)	लागवडी खालील एकूण क्षेत्र (13+14)	लागवडी- लायक क्षेत्र (9+12+13)
			चालू पड	इतर पड	एकूण पड (10+11)				
(1)	(2)	(3)	(10)	(11)	(12)	(13)	(14)	(15)	(16)
9	महागाव	2000-01	2644	867	3511	57725	1428	59153	62854
		2006-07	2136	2139	4275	61761	1143	62904	71262
10	आणि	2000-01	1538	668	2206	50586	8012	58598	56308
		2006-07	705	1020	1725	55737	703	56440	59661
11	घाटंजी	2000-01	3136	1649	4785	49667	24159	73826	60649
		2006-07	756	560	1316	63123	177	63300	69622
12	केळापूर	2000-01	2520	1679	4199	53091	1978	55069	61135
		2006-07	2976	3124	6100	47426	288	47714	57580
13	राळंगाव	2000-01	8690	1511	10201	50186	7317	57503	65460
		2006-07	2196	3293	5489	52667	148	52815	62276
14	मारंगाव	2000-01	1614	502	2116	40065	12390	52455	44196
		2006-07	2332	2070	4402	41950	235	42185	47311
15	झरीजामणी	2000-01	2142	1578	3720	39947	10022	49969	48441
		2006-07	1403	1102	2505	46793	351	47144	54382
16	वणी	2000-01	2420	3302	5722	60294	12197	72491	73091
		2006-07	5091	5244	10335	54562	235	54797	69590
जिल्हा एकूण		2000-01	55522	28092	83614	803787	161693	965480	951586
		2006-07	32788	33765	66553	883507	10142	893649	1014545

टिप :- सन. 2000-01 ची आकडेवारी स्थायी आहे.

आधार- अधिक्षक,भूमि अभिलेख,यवतमाळ.जिल्हा ऋतु व पिके अहवाल

तक्ता क्रमांक - 6.2
निरनिराळ्या पिकाखालील क्षेत्र

संदर्भ वर्ष : 2000-01
06-07
(क्षेत्र हेक्टर)

जिल्हा - यवतमाळ

अ. क्र.	तालुका	वर्ष	तांदूळ	गहू	खरीप ज्वारी	रब्बी ज्वारी	एकूण ज्वारी	बाजरी	मका
(1)	(2)	(3)	(4)	(5)	(6)	(7)	(8)	(9)	(10)
1	नेर	2000-01	135	566	11420	0	11420	315	0
		2006-07	4	914	5823	0	5823	57	5
2	बाभुळगाव	2000-01	212	1208	7914	15	7929	159	0
		2006-07	0	833	6225	0	6225	0	0
3	कळंब	2000-01	130	973	11731	10	11741	265	5
		2006-07	89	846	7814	0	7814	47	0
4	यवतमाळ	2000-01	245	1081	8164	0	8164	733	9
		2006-07	139	1652	9632	0	9632	438	25
5	दारळा	2000-01	370	1230	10883	0	10883	657	16
		2006-07	21	1189	11388	0	11388	545	35
6	दिप्रस	2000-01	210	830	9590	0	9590	1240	10
		2006-07	0	885	8946	0	8946	362	1
7	पुसद	2000-01	659	1794	14395	0	14395	1423	15
		2006-07	517	1680	13767	0	13767	120	14
8	उमरखेड	2000-01	825	1935	12577	0	12577	600	0
		2006-07	508	4533	8160	10	8170	120	10
9	महागाव	2000-01	270	790	10430	0	10430	1540	63
		2006-07	15	1340	7220	0	7220	15	0
10	आणि	2000-01	301	779	7554	0	7554	1799	0
		2006-07	205	1505	9525	0	9525	464	5
11	घाटजी	2000-01	194	774	11532	20	11552	111	55
		2006-07	137	579	10784	0	10784	10	4
12	कळापूर	2000-01	92	588	7782	13	7795	153	40
		2006-07	9	1640	9091	0	9091	0	0
13	राळेगाव	2000-01	206	1241	10266	25	10291	178	5
		2006-07	3	563	7864	0	7864	3	4
14	मारेगाव	2000-01	268	825	3628	5	3633	26	0
		2006-07	36	890	7248	4	7252	0	0
15	झरीजामणी	2000-01	774	813	5301	0	5301	10	0
		2006-07	29	827	8347	0	8347	0	0
16	वणी	2000-01	325	1671	11305	10	11315	19	0
		2006-07	142	1558	4941	0	4941	0	0
एकूण बेरीज		2000-01	5217	17098	154472	98	154570	9228	218
		2006-07	1854	21434	136775	14	136789	2181	103

तपती क्रमांक - 6.2
निरनिराळ्या पिकाखालील क्षेत्र

संदर्भ वर्ष : 2000-01
: 06-07
(क्षेत्र हेक्टर)

जिल्हा - यवतमाळ

अ. क्र.	तालुका	वर्ष	वरी	नाचणी	राळा	सावा	भादली	इतर तृण धान्ये	एकूण तृण धान्ये
(1)	(2)	(3)	(11)	(12)	(13)	(14)	(15)	(16)	(17)
1	नेर	2000-01 2006-07	0 0	0 0	0 0	0 0	0 0	0 0	12436 6803
2	बाभुळगाव	2000-01 2006-07	0 0	0 0	0 0	0 0	0 0	0 0	9508 7058
3	कळंब	2000-01 2006-07	0 0	0 0	0 0	0 0	0 0	45 0	13159 8796
4	यवतमाळ	2000-01 2006-07	0 0	0 0	0 0	0 0	0 0	13 0	10245 11886
5	दारळा	2000-01 2006-07	0 0	0 0	0 0	0 0	0 0	25 0	13181 13178
6	दिग्रस	2000-01 2006-07	0 0	0 0	0 0	0 0	0 0	11 0	11891 10194
7	पुसद	2000-01 2006-07	0 0	0 0	0 0	0 0	0 0	0 0	18286 16098
8	उमरखेड	2000-01 2006-07	0 0	0 0	0 0	0 0	0 1	33 400	15970 13742
9	महागाव	2000-01 2006-07	0 0	0 0	0 0	0 0	0 0	0 360	13093 8950
10	आणि	2000-01 2006-07	0 0	0 0	0 0	0 0	0 0	35 0	10468 11704
11	घाटंजी	2000-01 2006-07	0 0	0 0	0 0	0 0	0 0	0 0	12686 11514
12	केळापूर	2000-01 2006-07	0 0	0 0	0 0	0 0	0 0	0 552	8669 11292
13	राळेगाव	2000-01 2006-07	0 0	0 0	0 0	0 0	0 0	5 0	11926 8437
14	मारेगांव	2000-01 2006-07	0 0	0 0	0 0	0 0	0 0	0 0	4752 8178
15	झरीजामणी	2000-01 2006-07	0 0	0 0	0 0	0 0	0 0	25 0	6923 9203
16	वणी	2000-01 2006-07	0 0	0 0	0 0	0 0	0 0	70 12	13400 6653
एकूण बेरीज		2000-01 2006-07	0 0	0 0	0 0	0 0	0 1	262 1324	186593 163686

तक्ता क्रमांक - 6.2
निरनिराळ्या पिकाखालील क्षेत्र

संदर्भ वर्ष : 2000-01
: 06-07
(क्षेत्र हेक्टर)

जिल्हा - यवतमाळ

अ. क्र.	तालुका	वर्ष	हरभरा	तूर	मूग	उडीद	कुळीय	मठ	वाल
(1)	(2)	(3)	(16)	(19)	(20)	(21)	(22)	(23)	(24)
1	नेर	2000-01	1070	2930	6270	1120	0	0	7
		2006-07	14	7745	970	466	0	0	1
2	बाभुळगाव	2000-01	478	15225	1328	207	0	8	0
		2006-07	351	3972	45	25	0	0	0
3	कळंब	2000-01	1070	14035	1145	1030	0	15	5
		2006-07	287	3580	347	240	0	0	11
4	यवतमाळ	2000-01	1653	7246	3949	677	0	22	1
		2006-07	539	6172	1238	3894	0	0	0
5	दारव्हा	2000-01	410	6839	5339	4332	0	58	6
		2006-07	127	3794	3858	2559	0	0	15
6	दिग्रस	2000-01	770	1907	2828	1036	0	10	0
		2006-07	197	1632	955	648	0	0	0
7	पुसद	2000-01	1278	3889	6238	3258	0	11	6
		2006-07	954	2050	1730	1348	0	0	0
8	उमरखेड	2000-01	1335	4490	6835	1810	0	20	0
		2006-07	4175	1587	1318	1070	0	20	0
9	महागाव	2000-01	935	5700	3700	1045	0	90	5
		2006-07	780	5479	2818	1370	0	0	0
10	आणि	2000-01	1233	3489	2465	1212	0	32	0
		2006-07	1100	2285	535	425	0	26	0
11	घाटजी	2000-01	868	10058	2315	2224	0	1	7
		2006-07	498	3143	1131	1241	0	8	2
12	केळापूर	2000-01	1130	7555	1110	710	35	40	0
		2006-07	412	1532	157	237	0	0	0
13	राळगाव	2000-01	393	5165	755	407	0	12	0
		2006-07	199	5189	15	25	0	0	0
14	मारेगाव	2000-01	1316	13518	1003	2050	0	4	7
		2006-07	61	3900	453	0	0	0	0
15	झरीजामणी	2000-01	670	3205	1961	3100	49	0	0
		2006-07	205	2840	138	69	0	0	37
16	वणी	2000-01	1381	14258	1559	1115	16	2	26
		2006-07	235	3534	16	0	0	0	0
एकुण बेरीज		2000-01	15990	119509	9120	25333	100	325	70
		2006-07	10134	58434	15746	13617	0	54	66

तक्ता क्रमांक - 6.2
निरनिराळ्या पिकाखालील क्षेत्र

संदर्भ वर्ष : 2000-01
: 06-07
(क्षेत्र हेक्टर)

जिल्हा - यवतमाळ

अ. क्र.	तालुका	वर्ष	वाटाणा	इतर कडधान्ये	एकूण कडधान्ये	एकूण अन्नधान्ये	ऊस	मिरची	इतर मसाल्याचे पदार्थ
(1)	(2)	(3)	(25)	(26)	(27)	(28)	(29)	(30)	(31)
1	नेर	2000-01	2	31	11430	23866	28	95	20
		2006-07	9	5141	14346	21149	336	15	11
2	बाभुळगाव	2000-01	0	0	17246	26754	37	56	0
		2006-07	0	4605	8998	16056	5	2	1
3	कळंब	2000-01	27	28	17355	30514	65	178	13
		2006-07	0	5215	9680	18476	16	57	33
4	यवतमाळ	2000-01	21	247	13816	24061	156	152	25
		2006-07	69	4424	16336	28222	239	208	71
5	दारका	2000-01	0	437	17421	30602	45	42	53
		2006-07	0	2915	13268	26446	205	34	44
6	दिग्रस	2000-01	3	182	6736	18627	383	60	43
		2006-07	0	4061	7493	17687	31	43	54
7	पुसद	2000-01	0	136	14816	33102	3175	258	104
		2006-07	0	8710	14792	30890	850	150	65
8	उमरखेड	2000-01	0	205	14695	30665	2907	95	97
		2006-07	0	11324	19494	33236	5374	85	215
9	महागाव	2000-01	0	80	11555	24648	500	35	23
		2006-07	0	5226	15673	24623	1720	120	230
10	आर्णि	2000-01	0	90	8521	18989	333	201	38
		2006-07	0	3934	8305	20009	217	91	42
11	घाटजी	2000-01	7	22	15502	28188	35	187	15
		2006-07	0	1456	7479	18993	27	94	30
12	केळापूर	2000-01	0	25	10605	19274	0	134	0
		2006-07	0	2011	4349	15641	4	188	11
13	राळेगाव	2000-01	0	76	6818	18744	20	320	4
		2006-07	0	3947	9375	17812	2	47	2
14	मारेगांव	2000-01	0	70	17968	22720	0	157	29
		2006-07	0	1460	5876	14054	7	45	1
15	झरीजामणी	2000-01	0	179	9164	16087	0	377	0
		2006-07	0	3024	6333	15536	0	2905	52
16	वणी	2000-01	14	80	18761	32161	4	293	15
		2006-07	12	4458	8255	14908	4	310	35
एकूण बेरीज		2000-01	74	1888	212409	399002	7688	2640	479
		2006-07	90	71911	170052	333738	9037	4394	897

तफता क्रमांक - 6:2
निरनिराळ्या पिकाखालील क्षेत्र

संदर्भ वर्ष :2000-01

: 06-07

(क्षेत्र हेक्टर)

जिल्हा - यवतमाळ

अ. क्र.	तालुका	वर्ष	एकूण मसाल्याचे पदार्थ	आंबा	काजू	इतर फळे	भाजीपाला	कांदे	टोमॅटो
(1)	(2)	(3)	(32)	(33)	(34)	(35)	(36)	(37)	(38)
1	नेर	2000-01	115	26	0	547	90	16	35
		2006-07	26	13	0	90	23	6	5
2	बामुळगाव	2000-01	56	6	0	122	51	0	0
		2006-07	3	0	0	83	4	5	4
3	कळंब	2000-01	191	45	0	791	236	9	25
		2006-07	90	0	0	244	147	16	47
4	यवतमाळ	2000-01	177	37	0	2134	421	4	68
		2006-07	279	18	0	646	315	30	28
5	दारळा	2000-01	95	25	0	1335	128	9	31
		2006-07	78	0	0	20	78	18	21
6	दिग्रस	2000-01	103	0	0	1609	134	39	45
		2006-07	97	9	0	289	140	18	21
7	पुसद	2000-01	362	0	0	575	197	10	24
		2006-07	215	10	0	206	136	30	42
8	उमरखंड	2000-01	192	0	0	558	60	50	10
		2006-07	300	11	0	256	89	14	17
9	महागाव	2000-01	58	9	0	486	30	11	5
		2006-07	350	0	0	127	170	40	80
10	आणि	2000-01	239	6	0	931	92	37	30
		2006-07	133	8	0	183	100	36	24
11	घाटंजी	2000-01	202	30	0	120	171	17	22
		2006-07	124	2	0	115	109	2	7
12	केळापूर	2000-01	134	6	0	160	115	0	19
		2006-07	199	0	0	34	83	4	24
13	राळेगाव	2000-01	324	14	0	1981	190	34	27
		2006-07	49	2	0	217	126	25	46
14	मारेगाव	2000-01	186	2	0	43	83	12	39
		2006-07	46	2	0	35	65	4	44
15	झरीजामणी	2000-01	377	0	0	80	220	0	40
		2006-07	2957	0	0	34	129	8	47
16	वणी	2000-01	308	4	0	89	149	19	40
		2006-07	345	0	0	15	171	8	17
एकूण बेरीज		2000-01	3119	210	0	11561	2367	267	460
		2006-07	5291	75	0	2594	1885	264	474

तक्ता क्रमांक - 6.2
निरनिराळ्या पिकाखालील क्षेत्र

संदर्भ वर्ष : 2000-01
: 06-07
(क्षेत्र हेक्टर)

जिल्हा - यवतमाळ

अ. क्र.	तालुका	वर्ष	एकूण भाजी-पाला	संकीर्ण खाद्य पिके	एकूण खाद्य पिके	कापूस	अंबाडी	इतर तंतू पिके
(1)	(2)	(3)	(39)	(40)	(41)	(42)	(43)	(44)
1	नेर	2000-01	141	0	24723	27721	5	6
		2006-07	34	0	21648	22433	0	0
2	बाभुळगाव	2000-01	51	0	27026	14135	0	0
		2006-07	13	0	16160	21526	0	0
3	कळंब	2000-01	270	0	31876	18017	5	0
		2006-07	210	0	19036	20243	0	0
4	यवतमाळ	2000-01	493	0	27058	35974	30	12
		2006-07	373	0	29777	22330	20	7
5	दारव्हा	2000-01	168	0	32270	35183	6	0
		2006-07	117	0	26866	32325	10	0
6	दिग्रस	2000-01	218	0	20940	19073	1	4
		2006-07	179	0	18292	15705	0	41
7	पुसद	2000-01	231	0	37445	28453	10	61
		2006-07	208	0	32379	20001	0	0
8	उमरखेड	2000-01	120	0	34442	21213	2	0
		2006-07	120	0	39297	12013	2	2
9	महागाव	2000-01	46	0	25747	30033	55	0
		2006-07	290	0	27110	26397	20	20
10	आर्णि	2000-01	159	0	20657	34613	80	0
		2006-07	160	0	20710	27291	1	0
11	घाटंजी	2000-01	210	0	28785	37136	1	2
		2006-07	118	0	19379	38788	0	0
12	केळापूर	2000-01	134	0	19708	32653	0	0
		2006-07	111	0	15989	27439	0	0
13	राळेगाव	2000-01	251	0	21334	32457	1	0
		2006-07	197	0	18279	26604	0	0
14	मारेगांव	2000-01	134	0	23085	22725	77	5
		2006-07	113	0	14257	23986	0	0
15	झरीजामर्णी	2000-01	260	0	16804	27187	0	0
		2006-07	184	0	18711	22375	5	0
16	वणी	2000-01	208	0	32774	31123	72	0
		2006-07	196	0	15468	30091	3	12
एकूण वेरीज		2000-01	3094	0	424674	447696	345	90
		2006-07	2623	0	353358	389547	61	82

तक्ता क्रमांक - 6.2
निरनिराळ्या पिकाखालील क्षेत्र

संदर्भ वर्ष : 2000-01

: 06-07

जिल्हा - यवतमाळ

(क्षेत्र हेक्टर)

अ. क्र.	तालुका	वर्ष	एकूण तंतू पिके	भुईमूग	तीळ	नारळ	सूर्यफूल	जवस
(1)	(2)	(3)	(45)	(46)	(47)	(48)	(49)	(50)
1	नेर	2000-01	27732	385	655	0	47	0
		2006-07	22433	7	1	0	5	0
2	बाभुळगाव	2000-01	14135	165	197	0	0	0
		2006-07	21526	3	3	0	0	0
3	कळंब	2000-01	18022	73	310	0	97	3
		2006-07	20243	4	17	0	0	0
4	यवतमाळ	2000-01	36016	1623	64	0	130	101
		2006-07	22357	633	54	0	21	0
5	दारका	2000-01	35189	131	312	0	75	15
		2006-07	32335	159	0	0	0	0
6	दिग्रस	2000-01	19078	147	235	0	56	10
		2006-07	15746	278	18	0	37	0
7	पुसद	2000-01	28524	1078	722	0	332	0
		2006-07	20001	890	16	0	10	0
8	उमरखेड	2000-01	21215	236	925	0	0	2
		2006-07	12017	89	25	0	2	4
9	महागाव	2000-01	30088	337	120	0	326	0
		2006-07	26437	80	40	0	65	0
10	आर्णि	2000-01	34693	393	273	0	28	0
		2006-07	27292	563	15	0	21	0
11	घाटंजी	2000-01	37139	259	1327	0	10	12
		2006-07	38788	60	315	0	0	0
12	केळापूर	2000-01	32653	104	657	0	0	0
		2006-07	27439	161	75	0	0	0
13	राळेगाव	2000-01	32458	67	469	0	0	0
		2006-07	26604	20	29	0	2	14
14	मारंगांव	2000-01	22807	82	334	0	0	220
		2006-07	23986	7	32	0	0	25
15	झरीजामणी	2000-01	27187	463	394	0	25	0
		2006-07	22380	583	12	0	0	0
16	वणी	2000-01	31195	250	397	0	15	288
		2006-07	30106	158	121	0	0	55
एकूण बंरीज		2000-01	448131	5793	7391	0	1141	651
		2006-07	389690	3695	773	0	163	98

तक्ता क्रमांक - 6.2
निरनिराळ्या पिकाखालील क्षेत्र

संदर्भ वर्ष : 2000-01
: 06-07
(क्षेत्र हेक्टर)

जिल्हा - यवतमाळ

अ. क्र.	तालुका	वर्ष	कारळे	इतर गळीत धान्ये	एकूण गळीत धान्ये	इतर औषधी व मादक पदार्थ	आयुर्वेदिक व मादक पदार्थाची पिके	एकूण औषधी व मादक पदार्थ
(1)	(2)	(3)	(51)	(52)	(53)	(54)	(55)	(56)
1	नेर	2000-01 2006-07	3 0	4640 7132	5730 7145	0 0	0 0	0 0
2	बाभुळगाव	2000-01 2006-07	32 0	3219 9211	3613 9217	0 0	0 0	0 0
3	कळंब	2000-01 2006-07	0 0	8151 10412	8634 10433	0 0	0 0	0 0
4	यवतमाळ	2000-01 2006-07	0 0	10809 17526	12727 18234	0 0	0 0	0 0
5	दारव्हा	2000-01 2006-07	9 0	565 5790	1107 5949	0 0	0 0	0 0
6	दिग्रस	2000-01 2006-07	4 0	1244 3985	1696 4318	0 0	0 0	0 0
7	पुसद	2000-01 2006-07	9 0	6433 17447	8574 18363	0 0	0 0	0 0
8	उमरखंड	2000-01 2006-07	7 0	7297 22020	8467 22140	0 0	0 0	0 0
9	महागाव	2000-01 2006-07	8 0	2527 8962	3318 9147	0 0	0 0	0 0
10	आणि	2000-01 2006-07	5 0	2531 7829	3230 8428	0 0	0 0	0 0
11	घाटंजी	2000-01 2006-07	6 0	6313 4758	7927 5133	0 0	0 0	0 0
12	केळापूर	2000-01 2006-07	0 0	1846 4030	2607 4266	0 0	0 0	0 0
13	राळेगाव	2000-01 2006-07	0 0	3127 7864	3663 7929	0 0	0 0	0 0
14	मारेगांव	2000-01 2006-07	0 0	5936 3888	6572 3952	0 0	0 0	0 0
15	झरीजामणी	2000-01 2006-07	3 0	5004 5458	5889 6053	0 0	0 0	0 0
16	वणी	2000-01 2006-07	0 0	7511 8889	8461 9223	0 0	0 0	0 0
एकूण बेरीज		2000-01 2006-07	86 0	77153 145201	92215 149930	0 0	0 0	0 0

तक्ता क्रमांक - 6.2
निरनिराळ्या पिकाखालील क्षेत्र

संदर्भ वर्ष : 2000-01
: 06-07
(क्षेत्र हेक्टर)

जिल्हा - यवतमाळ

अ. क्र.	तालुका	वर्ष	एकूण चारा पिके	संकीर्ण अखाद्य पिके	एकूण अखाद्य पिके	लागवडी खालील एकूण क्षेत्र	दुसोटा क्षेत्र	लागवडी खालील निव्वळ क्षेत्र
(1)	(2)	(3)	(57)	(58)	(59)	(60)	(61)	(62)
1	नेर	2000-01	0	0	33462	58185	11274	46911
		2006-07	0	0	29578	51226	304	50922
2	बाभुळगाव	2000-01	0	0	17748	44774	3041	41733
		2006-07	0	0	30743	46903	113	46790
3	कळंब	2000-01	0	0	26656	58532	16771	41761
		2006-07	0	0	30676	49712	180	49532
4	यवतमाळ	2000-01	76	86	48905	75963	19861	56102
		2006-07	231	0	40822	70599	803	69796
5	दारुळा	2000-01	0	10	36306	68576	13750	54826
		2006-07	0	0	38284	65150	314	64836
6	दिग्रस	2000-01	0	5	20779	41719	4902	36817
		2006-07	0	0	20064	38356	390	37966
7	पुसद	2000-01	0	0	37098	74543	5132	69411
		2006-07	0	0	38364	70743	1287	69456
8	उमरखेड	2000-01	0	0	29682	64124	9459	54665
		2006-07	207	0	34364	73661	3471	70190
9	महागाव	2000-01	0	0	33406	59153	1428	57725
		2006-07	210	0	35794	62904	1143	61761
10	आणि	2000-01	5	13	37941	58598	8012	50586
		2006-07	0	0	35720	56430	703	55727
11	घाटंजी	2000-01	28	47	45141	73926	24159	49767
		2006-07	0	0	43921	63300	177	63123
12	केळोपूर	2000-01	26	75	35361	55069	1978	53091
		2006-07	20	0	31725	47714	288	47426
13	राळेगाव	2000-01	41	7	36169	57503	7317	50186
		2006-07	3	0	34536	52815	148	52667
14	मारेगांव	2000-01	0	0	29379	52464	12390	40074
		2006-07	0	0	27938	42195	235	41960
15	झरीजामणी	2000-01	43	46	33165	49969	10022	39947
		2006-07	0	0	28433	47144	351	46793
16	वणी	2000-01	15	46	39717	72491	12197	60294
		2006-07	0	0	39329	54797	235	54562
एकूण बेरीज		2000-01	234	335	540915	965589	161693	805896
		2006-07	671	0	540291	893649	10142	883507

टीप- 2000-01 ची आकडेवारी स्थायी आहे.

आधार- अधिक्षक, भुमी अधिलख, यवतमाळ, जिल्हा ऋतू पिके अहवाल.

तक्ता क्रमांक - 6.3

मुख्य पिकांचे दर हेक्टरी अंदाजित उत्पादन

जिल्हा -यवतमाळ

संदर्भ वर्ष : 2006-07

1] प्रति हेक्टरी उत्पादन - किलो मध्ये

2] एकूण उत्पादन - "00" मं. टन मध्ये

अ. क्र.	पिकाचे नाव	प्रति हेक्टरी उत्पादन	एकूण उत्पादन	अ. क्र.	पिकाचे नाव	प्रति हेक्टर उत्पादन	एकूण उत्पादन
(1)	(2)	(3)	(4)	(1)	(2)	(3)	(4)
1	तांदूळ	500	3	22	सुर्यफुल	933	3
2	गहू	1137	376	23	सोयाबीन	1095	2935
3	ज्वारी	982	820	24	करडी	707	1
4	बाजरी	506	4	25	एरंडी	0	0
5	बाली	0	0	26	एकूण मेलबोया	1087	3063
6	मका	1750	7	27	ऊस	64	7177
7	नाचणी	0	0	28	नारळ	0	0
8	इतर धान्ये	0	0	29	कापूस	202	4922
9	एकूण धान्ये	1210	1022	30	ताग	0	0
10	हरभरा	825	462	31	मेहटा [अंबाडी]	0	0
11	तूर	980	1115	32	तंबाखू	0	0
12	उडीद	392	37	33	अपधी पदार्थ	0	0
13	मूग	476	62	34	सुंदे [आले]	0	0
14	मसूर	0	0	35	मिरची [लाल]	0	0
15	इतर कडधान्ये	900	5	36	हळद	0	0
16	एकूण कडधान्ये	872	1681	37	बटाटे	0	0
17	एकूण तृणधान्य	929	2891	38	लाख	0	0
18	जवस	0	0	39	रताळ	0	0
19	भुईमूग	1134	118	40	लसण	0	0
20	मोहरी	500	2				
21	तीळ	160	4				

टीप - 1) उसाचे उत्पादन ड्रेस्ट केनच्या स्वरूपात आहे.

2) बाब 26 मंस्टा: 1 गासडी = 180 कि.ग्रं.

3) कापसाचे उत्पादन "00" गाठीच्या स्वरूपात आहे. 1 गासडी = 170 कि.ग्रं.

4) उत्पादन अत्यल्प असल्यासे निरंक द्यावे.

आधार - कृषि आयुक्तालय, पुणे

तक्ता क्रमांक - 6.4

निवडक केंद्रातील पर्जन्य दिवसांची संख्या व एकूण पर्जन्य

जिल्हा - यवतमाळ

संदर्भ वर्ष : 2007

(पर्जन्य - मि.मी.)

अ. क्र.	तालुका / केंद्र	सरासरी		वर्ष 2007 मधील		सरासरीच्या तुलनेत वर्षातील पर्जन्याची टक्केवारी
		पर्जन्य दिवस (संख्या)	पर्जन्य	पर्जन्य दिवसांची संख्या	पर्जन्य	
(1)	(2)	(3)	(4)	(5)	(6)	(8)
1	नेर	47	763.20	51	717.00	93.95
2	बाभुळगाव	58	948.20	45	783.00	82.58
3	कळंब	55	1031.20	53	976.10	94.66
4	यवतमाळ	62	948.20	52	938.94	99.02
5	दारव्हा	51	811.60	51	803.52	99.00
6	दिग्रस	50	816.60	56	788.00	96.50
7	पुसद	53	790.90	56	669.50	84.65
8	उमरखेड	55	858.40	52	681.98	79.45
9	महागाव	58	858.40	45	783.50	91.27
10	आर्णि	47	816.60	53	461.00	56.45
11	घाटजी	53	1031.20	45	1054.00	102.21
12	केळापूर	56	1031.20	51	957.02	92.81
13	राळेंगाव	57	1031.20	51	1128.00	109.39
14	मारेगाव	55	963.60	54	1206.00	125.16
15	झरीजामणी	50	983.60	45	515.00	52.36
16	वणी	62	983.60	61	983.00	99.94

आधार : पृथिवी विभाग अधिकारी, जिल्हा परिषद,

तक्ता क्रमांक - 6.5

विविध साधनाखालील ओलिताचे क्षेत्र

संदर्भ वर्ष :- 2000-01

जिल्हा - यवतमाळ

:- 2006-07

(क्षेत्र - हेक्टर)

अ. क्र.	तालुका	वर्ष	ओलिताखालील क्षेत्र		ओलिता खालील निव्वळ क्षेत्र (4+5)	ओलिता खालील स्थूल क्षेत्र	एकूण लागवडी खालील स्थूल क्षेत्र	ओलिता खालील स्थूल क्षेत्राची लागवडीखालील स्थूल क्षेत्राची टक्केवारी
			पृष्ठभागीय	विहिरी				
(1)	(2)	(3)	(4)	(5)	(6)	(7)	(8)	(9)
1	जेर	2000-01	471	2019	2490	2792	58185	4.80
		2006-07	127	964	1091	1395	51226	2.72
2	साभुळगाव	2000-01	293	1479	1772	2098	44774	4.69
		2006-07	110	746	856	969	46903	2.07
3	कळंब	2000-01	322	1892	2214	2763	58532	4.72
		2006-07	711	1029	1740	1920	49712	3.86
4	यवतमाळ	2000-01	892	5411	6303	7145	75963	9.41
		2006-07	1559	1706	3265	4068	70599	5.76
5	दारका	2000-01	282	2926	3208	3705	68576	5.40
		2006-07	514	974	1488	1802	65150	2.77
6	दिग्रस	2000-01	428	3015	3443	3844	41719	9.21
		2006-07	505	954	1459	1849	38356	4.82
7	पुसद	2000-01	1186	5520	6706	7641	74543	10.25
		2006-07	1213	2332	3545	4832	70743	6.83
8	उमरखेड	2000-01	425	2121	2546	2847	64124	4.44
		2006-07	3903	4228	8131	11602	73661	15.75
9	महागाव	2000-01	453	4856	5309	5970	59153	10.09
		2006-07	1919	1923	3842	4985	62904	7.92
10	आर्णि	2000-01	274	2863	3137	3652	58598	6.23
		2006-07	1413	1590	3003	3257	56440	5.77
11	घाटंजी	2000-01	298	1982	2280	2737	73926	3.70
		2006-07	212	647	859	1036	63300	1.64
12	केळापूर	2000-01	259	1419	1678	2047	55069	3.72
		2006-07	420	1664	2084	2372	47714	4.97
13	राळेगाव	2000-01	614	3328	3942	4760	57503	8.28
		2006-07	187	515	702	850	52815	1.61
14	सारेगाव	2000-01	290	1247	1537	1786	52455	3.40
		2006-07	320	587	907	1142	42185	2.71
15	झरीनामणी	2000-01	407	2419	2826	3263	49969	6.53
		2006-07	601	1400	2001	2352	47144	4.99
16	वणी	2000-01	434	2013	2447	2789	72491	3.85
		2006-07	492	1320	1812	2046	54797	3.73
एकूण		2000-01	7328	44510	51838	59839	965580	6.20
		2006-07	14206	22579	36785	46477	893649	5.20

टिप :- सन.2000-01 ची आकडेवारी स्थायी आहे.

आधार - जिल्हा तहसूल व पिक अहवाल, यवतमाळ.

तक्ता क्रमांक -6.6

निरनिराळ्या पिकाखालील ओलिताचे क्षेत्र

संवर्ष वर्ष : 00-01

06-07

(क्षेत्र - हेक्टर)

जिल्हा -यवतमाळ

अ. क्र.	तालुका	वर्ष	तांदूळ	गहू	खरीप ज्वारी	रब्बी ज्वारी	एकूण ज्वारी	बाजरी
(1)	(2)	(3)	(4)	(5)	(6)	(7)	(8)	(9)
1	नेर	2000-01	0	566	0	0	0	0
		2006-07	0	914	0	0	0	0
2	नामुळगाव	2000-01	0	1208	0	0	0	0
		2006-07	0	833	0	0	0	0
3	कळंब	2000-01	0	973	0	0	0	0
		2006-07	0	846	0	0	0	0
4	यवतमाळ	2000-01	0	1081	0	0	0	0
		2006-07	0	1652	0	0	0	0
5	दारव्हा	2000-01	0	1230	0	0	0	0
		2006-07	0	1120	0	0	0	0
6	दिग्रस	2000-01	0	830	0	0	0	0
		2006-07	0	885	0	0	0	0
7	पुसद	2000-01	0	1270	0	0	0	0
		2006-07	0	1680	0	0	0	0
8	उमरखेड	2000-01	61	1135	0	0	0	0
		2006-07	0	4533	0	0	0	0
9	महागाव	2000-01	0	790	0	0	0	0
		2006-07	0	1340	0	0	0	0
10	आर्णि	2000-01	0	779	0	0	0	0
		2006-07	0	1505	0	0	0	0
11	घाटजी	2000-01	0	774	0	0	0	0
		2006-07	0	579	0	0	0	0
12	केळापूर	2000-01	0	588	0	0	0	0
		2006-07	0	1640	0	0	0	0
13	राळेगाव	2000-01	0	1241	0	0	0	0
		2006-07	0	387	0	0	0	0
14	मारेगाव	2000-01	0	825	0	0	0	0
		2006-07	0	830	0	0	0	0
15	झरीजामणी	2000-01	24	813	0	0	0	0
		2006-07	0	827	0	0	0	0
16	वणी	2000-01	0	1171	0	0	0	0
		2006-07	22	1322	0	0	0	0
जिल्हा एकूण		2000-01	85	15274	0	0	0	0
		2006-07	22	20893	0	0	0	0

तक्ता क्रमांक - 6.6

निरनिराळ्या पिकाखालील ओलिताचे क्षेत्र

संदर्भ वर्ष : 00-01

06-07

(क्षेत्र - हेक्टर)

जिल्हा -यवतमाळ

अ. क्र.	तालुका	वर्ष	मका	नाचणी	इतर तृण धान्ये	एकूण तृण धान्ये	हरभरा	तूर
(1)	(2)	(3)	(10)	(11)	(12)	(13)	(14)	(15)
1	नेर	2000-01	0	0	0	566	458	0
		2006-07	0	0	0	914	14	0
2	बाभुळगाव	2000-01	0	0	0	1208	266	0
		2006-07	0	0	0	833	40	0
3	कळंब	2000-01	0	0	0	973	170	0
		2006-07	0	0	0	846	277	0
4	यवतमाळ	2000-01	0	0	0	1081	653	0
		2006-07	25	0	0	1677	402	0
5	दारव्हा	2000-01	0	0	0	1230	236	0
		2006-07	0	0	0	1120	112	0
6	दिवस	2000-01	0	0	0	830	689	0
		2006-07	0	0	0	885	197	0
7	पुसद	2000-01	0	0	0	1270	845	0
		2006-07	0	0	0	1680	159	0
8	उमरखेड	2000-01	0	0	0	1196	486	0
		2006-07	0	0	0	4533	875	0
9	महागाव	2000-01	0	0	0	790	654	0
		2006-07	0	0	0	1340	780	0
10	आर्णि	2000-01	0	0	0	779	325	0
		2006-07	0	0	0	1505	601	0
11	घाटंजी	2000-01	0	0	0	774	545	0
		2006-07	0	0	0	579	134	0
12	के व्हापूर	2000-01	0	0	0	588	430	0
		2006-07	0	0	0	1640	396	0
13	राळेगाव	2000-01	0	0	0	1241	285	0
		2006-07	0	0	0	387	128	0
14	मारगाव	2000-01	0	0	0	825	316	0
		2006-07	0	0	0	830	25	0
15	झरीजामणी	2000-01	0	0	0	837	523	0
		2006-07	0	0	0	827	197	0
16	वणी	2000-01	0	0	0	1171	381	0
		2006-07	0	0	0	1344	100	0
जिल्हा एकूण		2000-01	0	0	0	15359	7262	0
		2006-07	25	0	0	20940	4437	0

अ. क्र.	तालुका	वर्ष	वाटाणा	इतर कडधान्ये	एकूण कडधान्ये	एकूण अन्नधान्ये	ऊस	एकूण मसाल्याचे पदार्थ
(1)	(2)	(3)	(16)	(17)	(18)	(19)	(20)	(21)
1	नेर	2000-01 2006-07	0 0	0 0	458 14	1024 928	500 336	127 15
2	बाभुळगाव	2000-01 2006-07	0 0	0 0	266 40	1474 873	19 5	81 3
3	कळंब	2000-01 2006-07	0 0	0 0	170 277	1143 1123	32 16	180 72
4	यवतमाळ	2000-01 2006-07	0 0	0 0	653 402	1734 2079	129 239	152 125
5	वारळा	2000-01 2006-07	0 0	0 0	236 112	1466 1232	13 205	80 78
6	दियस	2000-01 2006-07	0 0	0 0	689 197	1519 1082	18 31	103 75
7	पुरव	2000-01 2006-07	0 0	0 0	845 159	2115 1839	2935 850	398 175
8	उमरखेड	2000-01 2006-07	0 0	0 0	486 875	1682 5408	0 5374	196 300
9	महागाव	2000-01 2006-07	0 0	0 108	654 888	1444 2228	3075 1720	67 350
10	आर्णि	2000-01 2006-07	0 0	0 0	325 601	1104 2106	476 217	215 139
11	घाटंजी	2000-01 2006-07	0 0	0 0	545 134	1319 713	30 27	190 74
12	केळापूर	2000-01 2006-07	0 0	0 0	430 396	1018 2036	0 4	138 69
13	राळगाव	2000-01 2006-07	0 0	0 0	285 128	1526 515	10 2	331 49
14	मारेगाव	2000-01 2006-07	0 0	0 0	316 25	1141 855	0 7	171 43
15	झरीजामणी	2000-01 2006-07	0 0	0 0	523 197	1360 1024	423 0	310 503
16	वणी	2000-01 2006-07	0 12	0 0	381 112	1552 1456	3 4	322 128
जिल्हा एकूण		2000-01 2006-07	0 12	0 108	7262 4557	22621 25497	7663 9037	3061 2198

0	0	221	10-0000		
0	21	201	10-0000	कक्षा	संदर्भ वर्ष : 00-01
0	0	0	10-0000		06-07
0	0	0	10-0000	निर्गन्तव्य पिकाखालील औलिताले क्षेत्र	(क्षेत्र - हेक्टर)
0	0	0	10-0000		
0	0	0	10-0000		

जिल्हा -यवतमाळ

अ. क्र.	तालुका	वर्ष	एकूण फळे	एकूण भाजीपाला	सकीण खाद्यपिके	एकूण खाद्यपिके	कापूस	इतर तंतू पिके
(1)	(2)	(3)	(4)	(5)	(6)	(7)	(8)	(9)
1	शिर	2000-01	555	33	0	2339	121	0
		2006-07	87	6	16	1388	0	0
2	बाभळगाव	2000-01	122	48	0	1744	318	0
		2006-07	83	5	0	969	0	0
3	कळंब	2000-01	839	242	0	2436	285	0
		2006-07	244	16	0	1471	449	0
4	यवतमाळ	2000-01	2165	417	0	4597	622	0
		2006-07	601	58	365	3467	0	0
5	वावळा	2000-01	1326	51	0	3036	543	0
		2006-07	19	31	78	1643	0	0
6	दियास	2000-01	1622	218	0	3480	224	0
		2006-07	204	55	124	1571	0	0
7	पुण्ड	2000-01	803	230	0	6481	135	0
		2006-07	202	182	144	3392	550	0
8	उमरखेड	2000-01	480	120	0	2478	139	0
		2006-07	260	28	0	11370	4	0
9	महागाव	2000-01	488	86	0	5160	462	0
		2006-07	127	190	290	4905	0	0
10	आणि	2000-01	948	152	0	2895	381	0
		2006-07	191	40	0	2693	0	0
11	घाटजी	2000-01	123	210	0	1872	615	0
		2006-07	76	6	16	912	67	0
12	केळापूर	2000-01	171	134	0	1461	459	0
		2006-07	27	44	91	2271	71	0
13	गळेंगाव	2000-01	2011	251	0	4129	550	0
		2006-07	221	33	28	848	10	0
14	मारेगाव	2000-01	53	131	0	1496	220	0
		2006-07	33	97	18	1053	82	0
15	अरीजासणी	2000-01	83	134	0	2310	484	0
		2006-07	76	10	196	1769	0	0
16	चणी	2000-01	77	208	0	2162	330	0
		2006-07	15	132	53	1788	140	0
जिल्हा एकूण		2000-01	11866	2865	0	48076	5768	0
		2006-07	2426	983	1419	41510	1863	0

तक्ता क्रमांक - 6.6

संदर्भ वर्ष : 00-01

निरनिराळ्या पिकाखालील ओलिताचे क्षेत्र

06-07

जिल्हा - यवतमाळ

(क्षेत्र - हेक्टर)

अ. क्र.	तालुका	वर्ष	एकूण तंतू पिके	भुईमूग	जवस/सूर्यफूल	करडई	इतर गळिताची पिके	एकूण गळिताची पिके
(1)	(2)	(3)	(4)	(5)	(6)	(7)	(8)	(9)
1	नेर	2000-01	121	300	32	0	0	332
		2006-07	0	7	0	0	0	7
2	वाभुळगाव	2000-01	318	25	11	0	0	36
		2006-07	0	0	0	0	0	0
3	कळंब	2000-01	285	3	39	0	0	42
		2006-07	449	0	0	0	0	0
4	यवतमाळ	2000-01	622	1623	52	0	0	1675
		2006-07	0	589	12	0	0	601
5	दारव्हा	2000-01	543	121	5	0	0	126
		2006-07	0	159	0	0	0	159
6	दियस	2000-01	224	125	15	0	0	140
		2006-07	0	278	0	0	0	278
7	पुसद	2000-01	35	1078	47	0	0	1125
		2006-07	550	890	0	0	0	890
8	उमरखेड	2000-01	139	215	15	0	0	230
		2006-07	4	89	0	0	10	99
9	महागाव	2000-01	462	335	13	0	0	348
		2006-07	0	80	0	0	0	80
10	आणि	2000-01	381	355	16	0	0	371
		2006-07	0	555	9	0	0	564
11	घाटंजी	2000-01	615	230	10	0	0	240
		2006-07	67	57	0	0	0	57
12	केळापूर	2000-01	459	10	0	0	0	10
		2006-07	71	10	0	0	0	10
13	सळेंगाव	2000-01	550	42	0	0	0	42
		2006-07	0	0	2	0	0	2
14	मारेंगाव	2000-01	220	70	0	0	0	70
		2006-07	82	7	0	0	0	7
15	झरीजामणी	2000-01	484	461	5	0	0	466
		2006-07	0	583	0	0	0	583
16	वणी	2000-01	330	250	38	0	0	288
		2006-07	140	118	0	0	0	118
जिल्हा एकूण		2000-01	5798	5243	298	0	0	5541
		2006-07	1363	3422	23	0	10	3455

तक्ता क्रमांक - 6.6

संदर्भ वर्ष : 00-01

निरनिराळ्या पिकांखालील ऑलिताचे क्षेत्र

06-07

जिल्हा -यवतमाळ

(क्षेत्र - हेक्टर)

अ. क्र.	तालुका	वर्ष	तंबाखू	इतर औषधी व मादक पदार्थ	एकूण औषधी व मादक पदार्थ	चा-याची पिके	संकीर्ण अखाद्य पिके	एकूण अखाद्य पिके	ऑलिता-खालील एकूण क्षेत्र
(1)	(2)	(3)	(4)	(5)	(6)	(7)	(8)	(9)	(10)
1	नेर	2000-01 2006-07	0 0	0 0	0 0	0 0	0 0	453 7	2792 1395
2	वामुळगाव	2000-01 2006-07	0 0	0 0	0 0	0 0	0 0	354 0	2098 969
3	कळंब	2000-01 2006-07	0 0	0 0	0 0	0 0	0 0	327 449	2763 1920
4	यवतमाळ	2000-01 2006-07	0 0	0 0	0 0	24 0	227 0	2548 601	7145 4068
5	दारका	2000-01 2006-07	0 0	0 0	0 0	0 0	0 0	669 159	3705 1802
6	दियस	2000-01 2006-07	0 0	0 0	0 0	0 0	0 0	364 278	3844 1849
7	पुसद	2000-01 2006-07	0 0	0 0	0 0	0 0	0 0	1160 1440	7641 4832
8	उमरखेड	2000-01 2006-07	0 0	0 0	0 0	0 129	0 0	369 232	2847 11602
9	महागाव	2000-01 2006-07	0 0	0 0	0 0	0 0	0 0	810 80	5970 4985
10	आणि	2000-01 2006-07	0 0	0 0	0 0	5 0	0 0	757 564	3652 3257
11	घाटंजी	2000-01 2006-07	0 0	0 0	0 0	8 0	2 0	865 124	2737 1036
12	के लापूर	2000-01 2006-07	0 0	0 0	0 0	14 20	103 0	586 101	2047 2372
13	राळेंगाव	2000-01 2006-07	0 0	0 0	0 0	12 0	27 0	631 2	4760 850
14	मारेंगाव	2000-01 2006-07	0 0	0 0	0 0	0 0	0 0	290 89	1786 1142
15	झरीजामणी	2000-01 2006-07	0 0	0 0	0 0	3 0	0 0	953 583	3263 2352
16	वणी	2000-01 2006-07	0 0	0 0	0 0	9 0	0 0	627 258	2789 2046
जिल्हा एकूण		2000-01 2006-07	0 0	0 0	0 0	75 149	359 0	11763 4967	59839 46477

टिप :- सन 2000-01 ची आकडेवारी स्थायी आहे.

आधार- 1) अधिक्षक, भूमि अभिलेख, यवतमाळ. वार्षिक ऋतू पिके अहवाल.

तक्ता क्रमांक - 6.7

सिंचन विहिरी

जिल्हा - यवतमाळ

संदर्भ वर्ष : 99-2000

अ. क्र.	तालुका	सिंचन विहिरींची एकूण संख्या	वापरात असलेल्या विहिरींवर बसविलेले		वापरात नसलेल्या सिंचन विहिरींची संख्या
			डिझेल पंप (संख्या)	विद्युत पंप (संख्या)	
(1)	(2)	(3)	(4)	(5)	(6)
1	नेर	3146	18	1359	527
2	बाभुळगाव	2029	47	1025	398
3	कळम	1492	47	1327	106
4	यवतमाळ	4437	109	1522	827
5	दारव्हा	2929	38	1901	81
6	दिग्रस	9614	57	2613	353
7	पुसद	1840	13	1301	95
8	उमरखेड	4111	65	2678	27
9	महागाव	2279	19	1519	73
10	आर्णि	2072	29	1331	55
11	घाटंजी	1314	70	415	259
12	केळापूर	2120	200	434	206
13	राळेंगाव	2036	101	1740	201
14	मारेगाव	712	23	324	51
15	झरीजामणी	488	31	271	30
16	वणी	637	37	485	58
जिल्हा एकूण		41256	904	20245	3347

आधार - कृषि आयुक्तालय, पुणे.

तक्ता क्रमांक - 6.8

कूपनलिका, हातपंप व विद्युत् पंप

जिल्हा -यवतमाळ

संदर्भ वर्ष : 2007-08

अ. क्र.	तालुका	2007-08 वर्षातील			मार्च 2008 अखेर	
		यशस्वी कूपनलिकाची संख्या	बसविलेल्या हातपंपांची संख्या	बसविलेल्या विद्युत्पंपांची संख्या	चालू असलेल्या हातपंपांची संख्या	चालू असलेल्या विद्युत्पंपांची संख्या
(1)	(2)	(3)	(4)	(5)	(6)	(7)
1	नेर	474	451	23	440	19
2	बाभुळगाव	324	317	7	303	7
3	कळंब	385	381	4	363	4
4	यवतमाळ	816	798	18	766	16
5	दारव्हा	372	360	12	340	12
6	दिग्रस	222	219	3	204	2
7	पुसद	336	322	14	309	11
8	उमरखेड	392	376	16	349	15
9	महागाव	426	408	18	297	17
10	आर्णि	360	337	23	319	21
11	घाटंजी	521	505	20	442	18
12	केळापूर	505	474	31	384	22
13	राळेंगाव	600	580	20	515	18
14	मारेगांव	410	387	23	345	21
15	झरीजामणी	338	319	19	288	18
16	वणी	420	382	38	366	38
जिल्हा एकूण		6901	6616	289	6030	259

आधार - कार्यकारी अभियंता, पाणी पुरवठा विभाग, जिल्हा परिषद, यवतमाळ.

तक्ता क्रमांक - 6.9
लघुपाटबंधा-यांची कामे

जिल्हा - यवतमाळ

संदर्भ वर्ष 2007-08

अ. क्र.	बाव/ तालुका	नेर	वाभूळगाव	कळव	यवतमाळ	दारव्हा	दिग्रस	
(1)	(2)	(3)	(4)	(5)	(6)	(7)	(8)	
1	संदर्भ वर्षात पूर्ण झालेल्या कामांची संख्या	जिल्हा परिषद राज्य सहकारी एकूण	1 0 0 1	0 0 0 0	0 4 0 4	1 0 0 1	1 0 0 1	0 0 0 0
2	मार्च 2008 अखेर पूर्ण कामांची संख्या	जिल्हा परिषद राज्य सहकारी एकूण	50 2 0 52	40 0 0 40	56 3 0 59	91 1 0 92	43 1 0 44	16 0 0 16
3	मार्च 2008 अखेर वापरात असलेल्या कामांची संख्या	जिल्हा परिषद राज्य सहकारी एकूण	50 2 0 52	40 0 0 40	56 1 0 57	91 1 0 92	43 1 0 44	16 0 0 16
4	वापरात असलेल्या कामांचे लाभक्षेत्र (हेक्टर)	जिल्हा परिषद राज्य सहकारी एकूण	1861 245 0 2106	994 0 0 994	2144 145 0 2289	3139 171 0 3310	2111 102 0 2213	571 0 0 571
5	वापरात असलेल्या कामांखालील निव्वळ ऑलित क्षेत्र (हेक्टर)	जिल्हा परिषद राज्य सहकारी एकूण	1861 92 0 1953	994 0 0 994	2144 71 0 2215	3139 80 0 3219	2111 0 0 2111	571 0 0 571

तक्ता क्रमांक - 6.9
लघुपाटबंधा-यांची कामे

जिल्हा -यवतभाळ

संदर्भ वर्ष 2007-08

अ. क्र.	वाव/ तालुका	पुसद	उमरखेड	महागाव	आणि	घाटंजी	केजापूर	
(1)	(2)	(9)	(10)	(11)	(12)	(13)	(14)	
1	संदर्भ वर्षात पूर्ण झालेल्या कामांची संख्या	जिल्हा परिषद राज्य सहकारी एकूण	1 0 0 1	1 0 0 1	1 0 0 1	0 0 0 0	1 0 0 1	0 0 0 0
2	मार्च 2008 अखेर पूर्ण कामांची संख्या	जिल्हा परिषद राज्य सहकारी एकूण	56 3 0 59	19 0 0 19	31 2 0 33	10 2 0 12	18 2 0 20	30 2 0 32
3	मार्च 2008 अखेर वापरात असलेल्या कामांची संख्या	जिल्हा परिषद राज्य सहकारी एकूण	56 3 0 59	19 0 0 19	31 2 0 33	10 2 0 12	18 2 0 20	30 2 0 32
4	वापरात असलेल्या कामांचे लाभक्षेत्र (हेक्टर)	जिल्हा परिषद राज्य सहकारी एकूण	3003 430 0 3433	1034 0 0 1034	1609 336 0 1945	578 251 0 829	1018 314 0 1332	1397 228 0 1625
5	वापरात असलेल्या कामांखालील निव्वळ आंलित क्षेत्र (हेक्टर)	जिल्हा परिषद राज्य सहकारी एकूण	3003 10 0 3013	1034 0 0 1034	1609 25 0 1634	578 28 0 606	1018 25 0 1043	1397 24 0 1421

तक्ता क्रमांक - 6.9
लघुपाटबधा-याची कामे

जिल्हा -यवतमाळ

संदर्भ वर्ष 2007-08

अ. क्र.	बाब/ तालुका	राळेगाव	मारेगाव	झरीजामणी	वणी	एकूण जिल्हा	
(1)	(2)	(15)	(16)	(17)	(18)	(19)	
1	संदर्भ वर्षात पूर्ण झालेल्या कामांची संख्या	जिल्हा परिषद राज्य सहकारी एकूण	0 0 0 0	0 0 0 0	0 0 0 0	0 0 0 0	7 4 0 11
2	मार्च 2008 अखेर पूर्ण कामांची संख्या	जिल्हा परिषद राज्य सहकारी एकूण	48 0 0 48	34 2 0 36	19 0 0 19	11 0 0 11	572 20 0 592
3	मार्च 2008 अखेर वापरात असलेल्या कामांची संख्या	जिल्हा परिषद राज्य सहकारी एकूण	48 0 0 48	34 2 0 36	19 0 0 19	11 0 0 11	572 18 0 590
4	वापरात असलेल्या कामाचे लाभक्षेत्र (हेक्टर)	जिल्हा परिषद राज्य सहकारी एकूण	1238 0 0 1238	1120 311 0 1431	796 0 0 796	682 0 0 682	23295 2533 0 25828
5	वापरात असलेल्या कामांखालील निव्वळ ओलित क्षेत्र (हेक्टर)	जिल्हा परिषद राज्य सहकारी एकूण	1238 0 0 1238	1120 39 0 1159	796 0 0 796	682 0 0 682	23295 394 0 23689

टिप : वरील माहितीमध्ये विहीरीखालील सिंचनक्षेत्राचा समावेश नाही.

आधार : लपा (राज्यस्तर), लपा (जिल्हा पातरेषद)

तक्ता क्रमांक - 6.10
मोठे अ मध्यम पाटबंधारे प्रकल्प

जिल्हा -यवतमाळ

संदर्भ वर्ष : 2007-08

अ. क्र.	वाव	मोठे प्रकल्प					
		इसापूर	अरुणावती	घेबळा	पुसा	निगम येवमंग	
(1)	(2)	(3)	(4)	(5)	(6)	(7)	
1	प्रकल्प ज्या तालुक्यात आहे त्या तालुक्याचे नाव	पुसाद	दिग्ररा	वाणुळगाव	पुसाद	घाटंजी	
2	अ) काम पूर्ण झाल्याचे वर्ष	1982	प्रगतीपयाव	प्रगतीपयाव	71-72	--	
	ब) अपूर्ण असल्यास काम पूर्ण होण्याचे अपेक्षित वर्ष		2008	2010	--	2015	
	क) प्रकल्पाचा अंदाज खर्च रु. लाखात	197609.00	22416.00	127896.00	529.00	200001.00	
	धरण	--	--	--	--	--	
3	धरणाची उंची (मी)						
	अ) मंजूर झालेली	48.00	29.60	29.15	41.77	35.63	
	ब) पूर्ण झालेली	48.00	29.60	29.15	41.77	0.00	
4	कालवा						
	अ) मंजूर झालेली लांबी (किमी)	उजवा डावा	177.00 84.00	46.20 55.80	115.00 00	25.00 39.00	117.00 139.50
	ब) पूर्ण झालेली लांबी (किमी)		261.00	102.00	115.00	64.00	256.50
5	कमाल क्षमता (द.ल.घ.मी.)		1279	169.67	302.67	113.0	864.80
6	31.03.2008 रोजी प्रत्यक्ष साठा (द.ल.घ.मी.)		455.53	90.97	10.63	33.05	--
7	एकूण लाभक्षेत्र (हेक्टर)		23851	30170	59153	25265	218129
8	लाभक्षेत्राखालील लागवडी लायक क्षेत्र (हेक्टर)		21467	24135	53650	13678	175760
9	प्रकल्प पूर्ण झाल्यावर ओलिताखाली येणारे क्षेत्र (हेक्टर)		15937	20515	40170	8215	160050
10	2007-08 मधील ओलिताखाली असलेले क्षेत्र (हेक्टर)	वारमाही	522	426	0	578	0
		हंगामी	3200	4108	0	6966	0

तक्ता क्रमांक - 6.10
मोठे व मध्यम पाटबंधारे प्रकल्प

जिल्हा - यवतमाळ

संदर्भ वर्ष : 2007-08

अ. क्र.	नाव	मध्यम प्रकल्प				
		सायखेडा	वाघाडी	गोखी	वोरगाव	
(1)	(2)	(8)	(9)	(10)	(11)	
1	प्रकल्प ज्या तालुक्यात आहे त्या तालुक्याचे नाव	पांढरकवडा	घाटंजी	दारव्हा	बाभुळगाव	
2	अ) काम पूर्ण झाल्याचे वर्ष	1972	1983	1983	1991	
	ब) अपूर्ण असल्यास काम पूर्ण होण्याचे अपेक्षित वर्ष	--	--	--	--	
	क) प्रकल्पाचा अंदाज खर्च रु. लाखात	182.00	925.00	1456.00	832.50	
	धरण	--	--	--	--	
3	धरणाची उंची (मी)					
	अ) मंजूर झालेली	23.77	26.30	23.06	20.00	
	ब) पूर्ण झालेली	23.77	26.30	23.06	20.00	
4	कालवा					
	अ) मंजूर झालेली लांबी (किमी)	उजवा 23.67 डावा 26.61	39.00 0.00	58.00 0.00	11.00 11.00	
	ब) पूर्ण झालेली लांबी (किमी)	50.28	39.00	58.00	22.00	
5	कमाल क्षमता (द.ल.घ.मी.)	38.51	41.11	50.22	8.41	
6	31.03.2008 रोजी प्रत्यक्ष साठा (द.ल.घ.मी.)	9.23	16.10	16.52	0.00	
7	एकूण लानक्षेत्र (हेक्टर)	4868	10911	8228	3365	
8	लाभक्षेत्राखालील लागवडी लायक क्षेत्र (हेक्टर)	3895	8728	7848	5028	
9	प्रकल्प पूर्ण झाल्यावर ओलिताखाली यणार क्षेत्र (हेक्टर)	3116	6110	7080	2634	
10	2007-08 मधील ओलिताखाली असलेले क्षेत्र (हेक्टर)	वारमाही	3	5	298	1
		हंगामी	1723	2094	4414	986

तक्ता क्रमांक - 6.10

मोट व मध्यम पाटबंधारे प्रकल्प

जिल्हा -यवतमाळ

संदर्भ वर्ष : 2007-08

अ. क्र.	वाव	मध्यम प्रकल्प			
		अधरपुस	अडाण	नवसाव	
(1)	(2)	(12)	(13)	(14)	
1	प्रकल्प ज्या तालुक्यात आहे त्या तालुक्याचे नाव	महागाव	कारंजा	मारेगाव	
2	अ) काम पूर्ण झाल्याचे वर्ष	1990	प्रगतीपथावर	प्रगतीपथावर	
	ब) अपूर्ण असल्यास काम पूर्ण होण्याचे अपेक्षित वर्ष	--	2009	2009	
	क) प्रकल्पाचा अंदाजे खर्च रु. लाखात	2659.00	7813.00	7070.00	
	धरण				
3	धरणाची उंची (मी)				
	अ) मंजूर झालेली	28.00	30.29	19.35	
	ब) पूर्ण झालेली	28.00	30.29	19.35	
4	कालवा				
	अ) मंजूर झालेली लांबी (किमी)	उजवा 62.50 डावा 0.00	65.00	28.00	
	ब) पूर्ण झालेली लांबी (किमी)	62.50	65.00	28.00	
5	कमाल क्षमता (द.ल.घ.मी.)	81.16	67.25	12.48	
6	31.03.2008 रोजी प्रत्यक्ष साठा (द.ल.घ.मी.)	27.79	16.65	3.46	
7	एकूण लाभक्षेत्र (हेक्टर)	10732	13031	3213	
8	लाभक्षेत्राखालील लागवडी लायक क्षेत्र (हेक्टर)	7606	9999	2570	
9	प्रकल्प पूर्ण झाल्यावर ऑलिताखाली यष्टार क्षेत्र (हेक्टर)	9110	7804	2056	
10	2007-08 मधील ऑलिताखाली असलेले क्षेत्र (हेक्टर)	चारमाही	842	2161	0
		हंगामी	3726	1410	479

अधिकांक अभियंता,यवतमाळ,पाटबंधारे

अ. क्र.	बाब	क्षेत्रफळ गट हेक्टर (आकार वर्ग)							एकूण	
		0.0 ते 0.5	0.5 ते 1.0	1.0 ते 2.0	2.0 ते 5.0	5.0 ते 10.0	10.0 ते 20.0	20.0 व अधिक		
2	(2)	(3)	(4)	(5)	(6)	(7)	(8)	(9)	(10)	
1	वैयक्तिक धारण	संख्या	2215	8728	94560	113102	36394	8672	695	264366
	क्षेत्रफळ	753.0	6850.0	139389.0	347009.0	245330.0	109686.0	17619.0	866636.0	
2	संयुक्त धारण	संख्या	50	164	1215	2076	848	253	25	4631
	क्षेत्रफळ	15.0	132.0	1831.0	6704.0	5773.0	3233.0	626.0	18314.0	
3	संस्था धारण	संख्या	0	0	0	0	0	0	0	0
	क्षेत्रफळ	0.0	0.0	0.0	0.0	0.0	0.0	0.0	0.0	
4	एकूण धारण	संख्या	2265	8892	95775	115178	37242	8925	720	268997
	क्षेत्रफळ	768.0	6982.0	141220.0	353713.0	251103.0	112919.0	18245.0	884950.0	
5	पूर्णपणे ओलिताखालील	संख्या	47	155	435	541	28	0	0	1206
	क्षेत्रफळ	16.0	106.0	512.0	1478.0	159.0	0.0	0.0	2271.0	
6	पूर्णपणे जिराईत धारण	संख्या	2115	8315	89165	104009	32097	7416	404	243521
	क्षेत्रफळ	685.0	6075.0	121348.0	285258.0	186129.0	76251.0	8158.0	683904.0	
7	अंशतः ओलिताखालील धारण क्षेत्र	संख्या	22	394	5452	10260	4989	1495	330	22942
	क्षेत्रफळ	8.0	286.0	7569.0	30180.0	31055.0	16132.0	6122.0	91352.0	
	ओलिताखालील	6.0	159.0	3151.0	9067.0	7043.0	3329.0	1371.0	24126.0	
8	एकूण पिकाखालील क्षेत्र	ओलिताखालील	0.0	0.0	0.0	0.0	0.0	0.0	0.0	0.0
	जिराईत	760.0	6811.0	137255.0	345150.0	243107.0	108913.0	18356.0	860352.0	
	एकूण	760.0	6811.0	137255.0	345150.0	243107.0	108913.0	18356.0	860352.0	

आधार - कृषि गणना - 1997

तक्ता क्रमांक - 6.12

कृषि अवजारे

जिल्हा - यवतमाळ

संदर्भ वर्ष : 2003

(परिमाण - संख्या)

अ. क्र.	तालुका	नागराची संख्या		बॅल गाड्यांची संख्या	उसाचे चरक		ऑलितासाठी		ट्रॅक्टर संख्या
		लाकडी	लोखंडी		शक्तीवर चालणारे	बैल मदतीने चालणारे	तेलावर चालणारे पंप	विद्युत् पंप	
(1)	(2)	(3)	(4)	(5)	(6)	(7)	(8)	(9)	(10)
1	नंर	3579	3788	3929	0	0	516	2009	76
2	बाभुळगाव	1366	2164	4324	0	0	93	712	160
3	बळंब	4658	522	2982	0	0	464	940	96
4	यवतमाळ	3976	2501	3019	0	0	337	1396	104
5	दारव्हा	4380	1736	4643	0	20	335	3447	173
6	दिग्रस	1529	3002	3400	0	10	66	1524	38
7	पुसद	6893	3550	5910	0	1	128	3165	157
8	उमरखेड	7116	3840	6850	0	30	166	4195	260
9	महागाव	8700	752	5967	0	0	307	2053	102
10	आर्णि	4021	1569	3187	0	0	204	1963	188
11	घाटंजी	5292	3634	6020	0	0	318	1431	49
12	केळापूर	5394	394	3875	0	0	401	803	104
13	राळेंगाव	3225	2413	4523	0	9	222	766	103
14	मारेगांव	4173	1820	4201	0	0	409	415	57
15	झरीजामणी	4869	1695	4629	0	1	201	573	250
16	वणी	5921	1434	3795	0	0	75	254	93
जिल्हा एकुण		75092	34814	71254	0	71	4242	25646	2010

आधार - पशु गणना 2003 (अस्थायी)

तक्ता क्रमांक - 6.13

पशुधन

जिल्हा - यवतमाळ

संदर्भ वर्ष : 2003

अ. क्र.	तालुका	विदेशी / संकरित गाई व बैल				
		अडीच वर्षांवरील बैल				
		केवळ पैदारी- दरिस्ता उदलेले वळू	पैदारी व कामा- दरिस्ता उपयोगात आणलेले	केवळ कामा- दरिस्ता उपयोगात आणलेले	पैदारीसाठी अथवा कामासाठी उपयोगात न आणलेले	एकूण 3 ते 6
(1)	(2)	(3)	(4)	(5)	(6)	(7)
1	नेर	13	1	123	12	149
2	बाभुळगाव	6	4	119	0	129
3	कळंब	15	3	66	0	84
4	यवतमाळ	25	23	239	18	305
5	दारव्हा	6	0	468	5	479
6	दिग्रस	5	0	181	2	188
7	पुसद	11	0	318	0	329
8	उमरखेड	15	12	154	3	184
9	महगाव	15	0	274	17	306
10	आणि	2	0	128	0	150
11	वाटंजी	7	0	399	2	408
12	केळापूर	34	3	167	4	208
13	राळगाव	9	2	125	0	136
14	भारेगाव	18	0	106	1	125
15	झरीजामणी	9	6	38	0	53
16	वणी	5	2	138	0	145
जिल्हा एकूण		195	56	3043	64	3358

तक्ता क्रमांक - 6.13

पशुधन

जिल्हा - यवतमाळ

संदर्भ वर्ष : 2003

अ. क्र.	तालुका	विदेशी / संकरित गाई व बैल					
		अडीच वर्षांवरील गाई				विदेशी संकरित अडीच वर्षा पर्यंतची वासर	एकूण विदेशी संकरित गाई व बैल
		दुभत्ता	एकदाही न व्यापलेल्या व आटलेल्या	इतर	एकूण (8+9+10)		
(1)	(2)	(8)	(9)	(10)	(11)	(12)	(13)
1	नेर	194	96	1	291	394	834
2	बाभुळगाव	177	261	0	438	313	880
3	कळंब	159	112	7	278	347	709
4	यवतमाळ	333	383	1	717	579	1601
5	दारव्हा	514	453	13	980	1002	2461
6	विग्रस	544	427	9	980	625	1793
7	पुसद	487	480	0	967	775	2071
8	उमरखेड	904	776	2	1682	1594	3460
9	महागाव	443	372	7	822	811	1939
10	आर्णि	125	185	0	310	404	844
11	घाटंजी	326	250	0	576	562	1546
12	केळापूर	223	261	6	490	459	1157
13	राळेंगाव	198	181	0	379	506	1021
14	मारेगांव	101	131	28	260	275	660
15	झरीजामणी	40	47	0	87	156	296
16	दणी	390	299	1	690	874	1709
जिल्हा एकूण		5158	4714	75	9947	9676	22981

तक्ता क्रमांक - 6.13

पशुधन

जिल्हा - यवतमाळ

संदर्भ वर्ष : 2003

अ. क्र.	तालुका	देगाई गाई व बैल						
		तीन वर्षावरील जैल					तीन वर्षावरील गाई	
		केवळ पैदाशी करिता ठवलेले वलू	पैदाशी व वगमा करिता उपयोगात आणलेले	केवळ कामा करिता उपयोगात आणलेले	इतर	एकूण	पुनल्या	जाटलेल्या व एकादाही न व्याग-लेल्या
(1)	(2)	(14)	(15)	(16)	(17)	(18)	(19)	(20)
1	नेर	171	18	13238	18	13445	4161	5421
2	बाभुळगाव	62	3	12007	3	12075	3917	7877
3	कळंब	226	55	14513	43	14837	2890	7043
4	यवतमाळ	347	66	17037	114	17564	5508	9696
5	दारुळा	437	51	18811	27	19326	9505	10296
6	दियस	87	12	11821	35	11955	5022	6892
7	पुसद	187	139	24575	137	25038	8222	11688
8	उमरखेड	415	369	22805	98	23687	9241	11424
9	महागाव	380	111	17982	168	18641	8377	11791
10	आणि	91	0	19075	14	19180	5461	10532
11	वाटंजी	395	429	19509	24	20357	6933	10818
12	केळापूर	434	152	19228	99	19913	4651	8545
13	गळगाव	192	22	18386	113	18713	4114	5931
14	मारेगाव	74	12	16326	14	16426	2838	6519
15	झरीजामणी	178	75	15190	141	15584	5175	6886
16	वणी	212	3	24485	752	25452	5730	7880
जिल्हा एकूण		3888	1517	284988	1800	292193	91745	138739

तक्ता क्रमांक - 6.13

पशुधन

जिल्हा -यवतमाळ

संदर्भ वर्ष : 2003

अ. क्र.	तालुका	देशी गाय व बैल				विदेशी/ संकरित व देशी एकूण गाय व बैल (13+24)
		तीन वर्षांवरील गाय		तीन वर्ष व त्या खालील देशी वासरे	एकूण देशी गाय व बैल (18+22+23)	
		इतर	एकूण गाय			
(1)	(2)	(21)	(22)	(23)	(24)	(25)
1	नेर	30	9612	8789	31846	32680
2	बाभुळगाव	63	11857	9314	33246	34126
3	कळंब	395	10328	7902	33067	33776
4	यवतमाळ	300	15504	12784	45852	47453
5	दारव्हा	61	19862	13884	53072	55533
6	दिग्रस	253	12167	8067	32189	33982
7	पुसद	31	19941	17300	62279	64350
8	उमरखेड	89	20754	16911	61352	64812
9	महागाव	458	20126	13459	52226	54165
10	आणि	0	15993	13050	48223	49067
11	वाटंजी	48	17799	14528	52684	54230
12	केळापूर	374	13570	8725	42208	43365
13	गळगाव	8	10053	9553	38319	39340
14	मारेगाव	583	9940	8710	35076	35736
15	झरीजामणी	158	12219	10492	38295	38591
16	वणी	402	14012	13877	53341	55050
जिल्हा एकूण		3253	233737	187345	713275	736256

तक्ता क्रमांक - 6.13

परुधन

जिल्हा - यवतमाळ

संदर्भ वर्ष : 2003

अ. क्र.	तालुका	म्हशी व रेडे						
		तीन वर्षावरील रेडे					तीन वर्षावरील म्हशी	
		केवळ पैदाशी साठी ठेवलेले	पैदाशीसाठी व कामासाठी ठेवलेले	फक्त दगमा साठी ठेवलेले	इतर	एकूण	दुभत्या	जाटलेल्या व एकादाही व त्यागलेल्या
(1)	(2)	(3)	(4)	(5)	(6)	(7)	(8)	
1	नेर	104	3	5	3	115	1887	1820
2	बाभुळगाव	108	0	0	0	108	1263	1934
3	कळंब	187	5	2	2	196	1697	1770
4	यवतमाळ	366	45	73	56	540	3616	3246
5	दारव्हा	237	8	17	8	270	4106	3286
6	दिग्रस	74	1	19	1	95	2637	2498
7	पुसद	50	0	1	0	51	5644	3722
8	उमरखेड	58	4	18	4	84	3814	2757
9	महागाव	119	63	2	45	229	2244	2047
10	आर्णि	72	0	32	0	104	2071	2987
11	वाटंजी	166	23	75	3	267	2051	2315
12	कैदापूर	292	24	80	30	426	2238	2768
13	राळेगाव	48	2	1	3	54	1077	1248
14	मारंगाव	19	8	1	7	35	871	1601
15	झरीजामणी	59	27	65	16	167	1469	1372
16	वणी	205	4	33	24	266	3865	3645
जिल्हा एकूण		2164	217	424	202	3007	40550	39016

तक्ता क्रमांक - 6.13

पशुधन

जिल्हा - यवतमाळ

संदर्भ वर्ष : 2003

अ. क्र.	तालुका	म्हशी व रेडे			एकूण गाजाती	मेडयां	
		तीन वर्षांवरील म्हशी		रेडके तीन वर्षे व त्या खालील			
		इतर	एकूण				
(1)	(2)	(3)	(4)	(5)	(6)	(7)	(8)
1	मेर	7	3714	1458	5287	37967	344
2	बाभुळगाव	1	3198	1681	4987	39113	1899
3	कळंब	155	3622	1927	5745	39521	1309
4	यवतमाळ	81	6943	4434	11917	59370	12
5	दारव्हा	31	7423	5362	13055	68588	1970
6	दिग्रम	58	5193	2639	7927	41909	88
7	पुसद	3	9369	6726	16146	80496	278
8	उमरखेड	21	6592	4466	11142	75954	43
9	महागाव	173	4464	3363	8056	62221	0
10	आणि	0	5058	2064	7226	56293	0
11	घाटंजी	13	4379	2995	7641	61871	828
12	केळापूर	127	5133	3329	8888	52253	865
13	राळंगाव	5	2330	1697	4081	43421	30
14	मारगाव	263	2735	1657	4427	40163	0
15	झरीजामणी	28	2869	2188	5224	43815	1287
16	वणी	79	7599	5304	13159	68209	247
जिल्हा एकूण		1045	80611	51290	134908	871164	9200

तक्ता क्रमांक - 6.13

पशुधन

जिल्हा - यवतमाळ

संदर्भ वर्ष : 2003

अ. क्र.	तालुका	बक-ना	घोडे व शिगरे	इतर पशुधन	एकूण पशुधन	एकूण काब्रडया	एकूण कुक्कुट पक्षी
(1)	(2)	(39)	(40)	(41)	(42)	(43)	(44)
1	नेर	16879	37	5076	60303	17667	0
2	बाभुळगाव	20440	56	31652	93160	26749	0
3	कळंब	15032	147	3681	59690	20481	0
4	यवतमाळ	21051	69	7121	87623	44214	51
5	दारुळा	33895	111	5995	110559	35551	53
6	दिग्रस	20530	7	3749	66283	25448	74
7	पुसद	39269	27	5842	125912	58497	1201
8	उमरखेड	31184	24	7257	114462	50170	117
9	महागाव	34453	7	5550	102231	30235	0
10	आणि	25026	56	1696	83071	38029	0
11	घाटंजी	19094	70	5580	87443	50552	522
12	केळापूर	19183	4	3616	75921	37838	0
13	गळेंगाव	15174	6	3798	62429	37033	0
14	मारेगांव	14941	0	871	55975	21328	0
15	झरीजामणी	17220	0	3375	65697	31035	0
16	वणी	26478	0	3628	98562	34910	0
जिल्हा एकूण		369849	621	98487	1349321	559737	2018

आधार - पशुगणना -2003 (अस्थायी)

तफला क्रमाक - 6.14
पशुवेद्यकीय संस्था

जिल्हा - यवतमाळ

संदर्भ वर्ष-2007-08

अ. क्र.	तालुका	पशुवेद्यकीय सर्व चिकित्सालय	पशुवेद्यकीय दवाखाने (राज्य तथा स्थानिक स्तर)	पशुवेद्यकीय प्रथमोपचार केंद्र	पशुरोग अन्वेषण प्रयोगशाळा (राज्य तथा स्थानिक स्तर)	फिरती पशुरोग नियंत्रण पथके	फिरते पशु वेद्यकीय दवाखाने
(1)	(2)	(3)	(4)	(5)	(6)	(7)	(8)
1	नर	0	2	7	0	0	1
2	आभुळगाव	0	2	6	0	0	0
3	कळंब	0	3	7	0	0	1
4	यवतमाळ	1	3	8	0	1	1
5	दारव्हा	1	2	17	0	0	0
6	दिग्रस	1	0	11	0	0	0
7	पुसद	1	3	14	0	0	1
8	उमरखंड	1	4	9	0	0	2
9	महागाव	0	3	7	0	0	0
10	आणि	0	2	8	0	0	1
11	घाटंजी	1	2	9	0	0	1
12	केळापूर	1	2	10	0	0	1
13	राळगाव	0	3	6	0	0	0
14	मारेगांव	0	3	4	0	0	1
15	झरोजामणी	0	4	6	0	0	1
16	वणी	1	5	8	0	0	0
जिल्हा एकूण		8	43	137	0	1	11

तक्ता क्रमांक - 6.14
पशुवैद्यकीय संस्था

जिल्हा - यवतमाळ

संदर्भ वर्ष-2007-08

अ. क्र.	तालुका	दक्षता पथके / तपासणी नाका	अ. क्र.		पशु पैदास क्षेत्र	सघन कुक्कुट घरटे	मेढ पेंदास क्षेत्र	शेळी पैदास क्षेत्र
			कृत्रिम रेतन केंद्रे	कृत्रिम रेतन उपकेंद्रे				
(1)	(2)	(3)	(10)	(11)	(12)	(13)	(14)	(15)
1	नेर	0	0	0	0	0	0	0
2	वाभुळगाव	0	0	0	0	0	0	0
3	कळंब	0	0	0	0	0	0	0
4	यवतमाळ	0	0	0	0	1	0	0
5	दारव्हा	0	0	0	0	0	0	0
6	दिगास	0	0	0	0	0	0	0
7	पुलद	0	0	0	0	0	0	0
8	ठमरखंड	0	0	0	0	0	0	0
9	महागाव	0	0	0	0	0	0	0
10	आणि	0	0	0	0	0	0	0
11	घाटजी	0	0	0	0	0	0	0
12	केळापूर	0	0	0	0	0	0	0
13	राळेंगाव	0	0	0	0	0	0	0
14	भारेगाव	0	0	0	0	0	0	0
15	झरीजामणी	0	0	0	0	0	0	0
16	वणी	0	0	0	0	0	0	0
जिल्हा एकूण		0	0	0	0	1	0	0

आधार - उपआयुक्त, पशुसंवर्धन, यवतमाळ

तक्ता क्रमांक - 6.15

मान्यताप्राप्त पशुवध गृहे आणि त्यात कत्तल केलेल्या पशूंची संख्या

जिल्हा - यवतमाळ

संदर्भ वर्ष 2007-08

अ. क्र.	तालुका	पशुवध गृहांची संख्या	कत्तल केलेले पशू (संख्या)						
			बैल	महिय वर्गीय	मेंढ्या/ मेंढे	रोळ्या/ बोफड	डूकरे	इतर	एकूण
*	(2)	(3)	(4)	(5)	(6)	(7)	(8)	(9)	(10)
1	नेर	1	305	0	0	1839	0	0	2144
2	बाभुळगाव	2	6	0	0	0	0	0	6
3	कळंब	3	145	0	0	0	0	0	145
4	यवतमाळ	4	1057	748	0	0	0	0	1805
5	दारव्हा	3	840	0	0	0	0	0	840
6	दिग्रस	1	695	0	0	0	0	0	695
7	पुसद	3	1300	0	0	0	0	0	1300
8	उमरखेड	4	1704	3	0	0	0	0	1707
9	महागाव	2	371	0	0	0	0	0	371
10	आर्णि	1	179	0	0	120	0	0	299
11	घाटंजी	3	195	0	0	2171	0	0	2366
12	के लापूर	2	338	0	0	0	0	0	338
13	राळेंगाव	3	37	1	0	220	0	0	258
14	मारगाव	2	57	0	0	0	0	0	57
15	झरीजामणी	1	0	0	0	0	0	0	0
16	वणी	3	450	0	0	0	0	0	450
जिल्हा एकूण		38	7679	752	0	4350	0	0	12781

आधार :- महानगरपालिका(सर्व)/ नगरपालिका(सर्व)यवतमाळ.

तक्ता क्रमांक - 6.16

वनक्षेत्र

जिल्हा -यवतमाळ

संदर्भ वर्ष 2007-08

(क्षेत्र चौ. कि. मी.)

अ.क्र. (1)	विभाग (2)	राखीव (3)	संरक्षित (4)	अवर्गीकृत (5)	एकूण (6)
1	महसूल विभाग	0	0	0	0
2	वन विभाग	2782	174	0	2956
जिल्हा एकूण		2782	174	0	2956

आधार :- मुख्य वन संरक्षक, महाराष्ट्र राज्य, नागपूर

तक्ता क्रमांक - 6.17.
मुख्य व गौण वन उत्पादने

जिल्हा - यवतमाळ

संदर्भ वर्ष - 2007-08

अ. क्र.	वन उत्पादने	एकूण उत्पादन	विक्री केलेले एकूण उत्पादन	एकूण विक्रीचे मूल्य (मागील शिलको उत्पादन धरून) (हजार रुपयांत)
(1)	(2)	(3)	(4)	(5)
1	इमारती लाकूड (हजार घमी)	18107	7819	127675
2	जळाऊ लाकूड (हजार घमी)	1762	440	1705
3	चंदन लाकूड (हजार घमी)	--	--	--
4	गौण वन उत्पादने			
	अ) बांबू (संख्या)	--	--	--
	ब) गवत इत्यादी (किंवल)	12.00	12.00	2
	क) त्रिडी पाने (स्टॅ. बॅग)	65687.60	72687.53	25562
	ड) डिक (किंवल)	35.00	35.00	26
5	इतर			
	1) आपटा पाने	--	--	--
	2) मोहाची फुले (किंवल)	0	0	0
	3) काजू / फळे	--	--	--
	4) हिरडा / बेहडा (किंवल)	--	--	--
	5) खाणी व खनिजे	--	--	--
	6) कागती	--	--	--
	7) लाख (किंवल)	--	--	--
	8) इतर (सिताफळ व इतर)	1500	1500	89
6	एकूण गौण उत्पादने (4+5)	--	74234.53	25679
	जिल्हा एकूण (1+2+3+6)	0	82493.53	155059

आधार - उपवनसंरक्षक, आणिक वन महामंडळ, यवतमाळ

तक्ता क्रमांक - 6.18

भूजल मत्स्यव्यवसाय

जिल्हा - यवतमाळ

संदर्भ वर्ष - 2007-08

अ. क्र.	तालुका	नदीची लांबी (किमी)	मत्स्य व्यवसायासाठी अनुकूल क्षेत्र (तळी, सरोवरे व जलाशये)		मत्स्य व्यवसाया-खाली आणलेले एकूण क्षेत्र (हेक्टर)	भूजल मत्स्य उत्पादन (मे.टन.)	पकडलेल्या मारापी उत्पादकास मिळालेली किंमत (लाख रुपयाने)	मत्स्य व्यवसाय क्षेत्रासाठी वापरलेले मत्स्यवैज (लाखांत)	मत्स्य व्यवसाय सहकारी संस्था	
			संख्या	एकूण क्षेत्र (हेक्टर)					संख्या	सभासदांची संख्या
(1)	(2)	(3)	(4)	(5)	(6)	(7)	(8)	(9)	(10)	(11)
1	नेर	100.00	7	673	622	279	55.80	11.00	7	196
2	बाभुळगाव	105.00	2	121	74	139	27.80	5.50	2	83
3	कळंब	100.00	8	441	399	235	47.00	9.00	7	385
4	यवतमाळ	100.00	9	1084	1025	532	106.40	31.00	26	854
5	दारव्हा	100.00	4	1057	1012	92	18.40	13.00	13	328
6	दिग्रस	70.00	3	2474	2437	712	142.40	14.00	2	70
7	पुसद	130.00	5	7489	7416	937	187.40	33.00	11	464
8	उमरखेड	140.00	8	275	255	262	52.40	12.00	9	220
9	महागाव	115.00	7	1419	1375	169	33.80	15.00	13	377
10	आणि	50.00	1	186	175	88	17.60	4.00	6	206
11	घाटंजी	120.00	5	164	138	101	20.20	5.00	7	213
12	केळापूर	150.00	9	964	939	355	71.00	6.50	11	370
13	राळेंगाव	100.00	8	496	474	227	45.40	5.00	7	369
14	मारेगाव	100.00	6	419	394	222	44.40	8.00	4	112
15	झरीजामणी	50.00	5	146	128	63	12.60	5.00	4	231
16	वणी	70.00	2	95	81	87	17.40	8.00	4	292
जिल्हा एकूण		1600.00	89	17503	16944	4500	900.00	185.00	133	4770

आधार :- सहाय्यक आयुक्त, मत्स्यव्यवसाय, यवतमाळ

तक्ता क्रमांक - 6.19

दुध विकास सहकारी संस्था

जिल्हा - यवतमाळ

सदस्य वर्ष - 2007-08

अ. क्र.	तालुका	दुध विकास सहकारी संस्थांची संख्या	त्याची एकूण सभासद संख्या	जर्मनरात संगणित केलेले दूध		शोत गृहांची संख्या	शोत गृहाची क्षमता (000 लिटर)
				एकूण (000 लिटर)	प्रतिदिन (सरासरी 000लिटर)		
(1)	(2)	(3)	(4)	(5)	(6)	(7)	(8)
1	नेर	56	1700	133.96	0.367	0	0
2	बाभुळगाव	41	1315	58.77	0.161	0	0
3	कळंब	36	1060	66.06	0.181	0	0
4	यवतमाळ	54	2020	16.42	0.045	1	20
5	दारव्हा	53	1860	241.63	0.662	0	0
6	दिग्रस	49	1590	385.07	1.055	0	0
7	पुसद	79	2750	233.75	0.640	1	10
8	उमरखेड	82	2931	455.52	1.248	1	5
9	महागाव	61	1800	129.21	0.354	0	0
10	आर्णि	34	1318	45.99	0.126	0	0
11	घाटंजी	30	780	74.10	0.203	0	0
12	कळापूर	36	1225	20.07	0.055	1	5
13	राळेगाव	38	1150	105.12	0.288	0	0
14	नारेगाव	22	550	4.38	0.012	0	0
15	झरीजामणी	16	425	0.00	0.00	0	0
16	वर्णा	15	375	1.46	0.004	0	0
जिल्हा एकूण		702	22849	1971.51	5.401	4	40

आधार- जिल्हा दुधव्यवसाय अधिकारी, यवतमाळ

तपला क्रमांक - 7.1

विविध प्रकारच्या सहकारी संस्था

जिल्हा - यवतमाळ

सं.सं. : 31 मार्च 2008

अ.क्र.	सहकारी संस्थांचा प्रकार	संस्था
1	कृषि पतसंस्था (एकूण)	598
	1.1 जिल्हा मध्यवर्ती सहकारी बँका	1
	1.2 प्राथमिक कृषी सहकारी संस्था	593
	1.3 शेतकरी सेवा संस्था	1
	1.4 लॉम्स सहकारी संस्था (आदिवासी सहकारी संस्था)	92
	1.5 धान्य बँका	--
	1.6 इतर	1
2	विगर - कृषी पतसंस्था (एकूण)	259
	2.1 नागरी बँका	4
	2.2 नागरी पतसंस्था	108
	2.3 कर्मचारी पतसंस्था	147
	2.4 इतर विगर-कृषी पतसंस्था	--
3	पणन संस्था (एकूण)	16
	3.1 जिल्हा पणन संस्था	
	3.11 सर्वसाधारण उद्देशीय	--
	3.12 विशेष उद्देशीय	--
	3.2 प्राथमिक पणन संस्था	
	3.21 सर्वसामान्य तालुका खरेदी विक्री संघ	15
	3.22 विशेष पणन संस्था	1
	3.3 इतर पणन संस्था	--
4	एकूण उत्पादक सहकारी संस्था	1203
	4.1 साखर कारखाने	4
	4.2 इतर शेती प्रक्रिया संस्था	18
	4.3 विणकर संस्था	0
	4.4 विणकर संस्था (हातमाग)	0
	4.5 औद्योगिक उत्पादक (संस्था)	0
	4.6 इतर औद्योगिक संस्था	97
	4.7 दुग्ध व्यवसाय संस्था	546
	4.8 मत्स्यव्यवसाय संस्था	132
	4.9 सहकारी मूत गिरण्या	4
	4.10 उपसा जलसिंचन संस्था	12
	4.11 इतर उत्पादक संस्था	390
5	प्राथमिक सेवा सहकारी संस्था	821
	5.1 ग्राहक भांडारे	40
	5.2 गृहनिर्माण संस्था	356
	5.3 ग्रामगार प्रशासक संस्था	67
	5.4 इतर सहकारी संस्था	358
	एकूण संस्था (1 ते 3)	2897

आधार :- जिल्हा उपनिबंधक, सहकारी संस्था, यवतमाळ

तक्का क्रमांक - 1.2
सहकारी संस्थाची वित्तीय स्थिती

जिल्हा - यवतमाळ

संदर्भ : 31 मार्च 2008

अ. क्र.	वस्तु	परिमाण	संख्या
(1)	(2)	(3)	(4)
1	सहकारी संस्थाची संख्या	संख्या	2897
2	एकूण सभासद संख्या	हजार	782
3	भरणा झालेले भागभांडवल		
	3.1 शासकीय भाग भांडवल	रुपये	70240
	3.2 स्वनिधी	रुपये	976012
	3.3 एकूण	रुपये	1046252
4	ठेवी	रुपये	504203
5	खेळते भांडवल	रुपये	22605045
6	31 मार्च रोजी येणे कर्ज	रुपये	3474000
7	वर्षभरात केलेले कर्जवाटप	रुपये	1542351
8	खरेदीची किंमत	रुपये	685012
9	विक्रीची किंमत	रुपये	987005
10	नफा /तोटा		
	10.1 नफ्यातील संस्था	संख्या	597
	10.2 नफ्याची रक्कम	रुपये	90042
	10.3 तोट्यातील संस्था	संख्या	1352
	10.4 तोट्याची रक्कम	रुपये	305110
	10.5 ना-नफा, ना-तोटा झालेल्या संस्था	संख्या	948

आधार :- जिल्हा उपनिबंधक, सहकारी संस्था, यवतमाळ

तक्ता क्रमांक - 7.3

सहकारी संस्थांची लेखापरीक्षण वर्गाप्रमाणे संख्या

जिल्हा - यवतमाळ

संदर्भ : 31 मार्च 2008

अ. क्र.	तालुका	लेखापरीक्षण वर्गाप्रमाणे सहकारी संस्था				वर्गीकरण न केलेल्या	लेखापरीक्षण न झालेल्या	एकूण सहकारी संस्था
		अ	ब	क	ड			
(1)	(2)	(3)	(4)	(5)	(6)	(7)	(8)	(9)
1	नेर	1	11	43	0	1	85	141
2	बाभुळगाव	0	1	49	0	1	73	124
3	कळब	2	2	42	0	1	91	138
4	यवतमाळ	22	40	68	1	1	506	638
5	दारव्हा	3	15	55	0	1	164	238
6	दिग्रस	8	12	35	0	1	168	224
7	पुसद	9	25	57	0	1	141	233
8	उमरखेड	2	12	60	0	1	127	202
9	महागाव	3	4	35	0	1	89	132
10	आर्णि	4	12	30	0	0	119	165
11	घाटंजी	5	10	38	0	1	59	113
12	के लापूर	10	12	58	0	1	64	145
13	राळेंगाव	1	10	55	0	1	55	122
14	मारेगाव	1	5	28	0	1	38	73
15	झरीजामणी	1	4	38	0	0	8	51
16	वणी	4	11	128	0	1	14	158
जिल्हा एकूण		76	186	819	1	14	1801	2897

आधार :- जिल्हा विशेष लेखापरीक्षक, सहकारी संस्था वर्ग-1, यवतमाळ

तक्ता क्रमांक - 7.4

राज्य/ जिल्हा कार्यक्षेत्र असलेल्या सहकारी बँकाचे कार्य (रु.हजारात)

संदर्भ : 31 मार्च 2008

जिल्हा - यवतमाळ

अ. क्र.	बाब	बँक शाखा			
		महाराष्ट्र राज्य सहकारी बँक, मुंबई	जिल्हा मध्यवर्ती सहकारी बँक लि.	जिल्हा औद्योगिक सहकारी बँक.	राज्य कृषी व ग्रामीण विकास बँक
1	(2)	(3)	(4)	(5)	(6)
1	बँक शाखा (संख्या)	--	82	--	16
2	सभासद 2.1 संस्था सभासद	--	1373	--	44
	2.2 वैयक्तिक सभासद	--	475	--	29997
3	भाग भांडवल	--	436638	--	24506
4	राखीव व इतर निधी	--	1028695	--	9307
5	ठेवी	--	6857946	--	4023
6	खेळते भांडवल	--	11473896	--	623042
7	अल्प 7.1 रोख पत	--	3296372	--	--
	मुदतीची 7.2 वटविलेली बिले	--	1012	--	--
	कर्ज वाटप 7.3 एकूण (7.1+7.2)	--	3297384	--	--
	7.4 पेंकी कृषि कर्ज	--	2370273	--	--
8	मध्यम मुदतीची कर्ज वाटप	--	182067	--	--
9	दीर्घ मुदतीची कर्ज	--	18871	--	400112
10	येणे कर्ज 10.1 अल्प मुदतीची कर्ज	--	5879321	--	--
	10.2 मध्यम मुदतीची कर्ज	--	1712038	--	--
	10.3 दीर्घ मुदतीची कर्ज	--	138496	--	400112
11	थकलेले 11.1 अल्प मुदतीची कर्ज	--	4865489	--	--
	कर्ज 11.2 मध्यम मुदतीची कर्ज	--	205465	--	--
	11.3 दीर्घ मुदतीची कर्ज	--	24838	--	155390

आधार :- जिल्हा उपनिबंधक, सहकारी संस्था, यवतमाळ.

तक्ता क्रमांक - 7.5
सहकारी संस्थांचे कार्य

जिल्हा - यवतमाळ

संदर्भ : 31.3.2001

(रुपये - हजाराने)

अ. क्र.	तालुका	संस्थांची संख्या	सभासद संख्या					भाग भांडवल (रुपये)	स्तंभ-9 पैकी शासकीय भागाभांडवल (रुपये)	राखीव आणि इतर निधी (रुपये)	संस्थेने घेतलेली एकूण कर्जे (रुपये)
			अत्यल्प खातेदार	अल्प खातेदार	मोठे खातेदार	इतर सभासद	एकूण				
(1)	(2)	(3)	(4)	(5)	(6)	(7)	(8)	(9)	(10)	(11)	(12)
संस्था प्रकार - प्राथमिक कृषि सहकारी संस्था											
1	नेर	35	255	4806	13785	2204	21050	10571	15	144	98440
2	बाभुळगाव	45	750	7044	9199	0	16993	14305	95	383	101201
3	कळंब	20	461	3320	4703	0	8484	7073	49	322	55340
4	यवतमाळ	26	1163	4865	5959	381	12368	13044	12	147	115320
5	दारका	44	1572	6995	15884	0	24451	16771	36	606	145945
6	दिग्रस	25	1152	4932	9486	1462	17032	18605	25	456	85550
7	पुसद	27	2153	6842	13647	5651	28293	24182	120	291	125340
8	उमरखेड	45	3068	4571	16196	3320	27155	32283	68	1041	110204
9	महागाव	28	2031	7374	16609	0	26014	27731	169	302	145250
10	आणी	41	1002	4738	16331	832	22903	20683	23	120	20032
11	घाटंजी	20	1312	4043	13195	0	18550	19340	22	483	54570
12	केळापूर	9	261	3610	7221	0	11092	8893	28	4681	84230
13	राळेगाव	43	435	5405	14090	168	20098	21590	41	2758	105240
14	मारेगाव	16	354	3672	6411	0	10437	12396	31	557	14240
15	झरी जा	11	414	1042	3279	0	4735	6827	2	314	41240
16	वणी	68	631	6765	13682	2053	23131	25761	63	1356	115240
एकूण		503	17014	80024	179677	16071	292786	280055	799	13961	1417382
संस्था प्रकार - शेतकरी सेवा संस्था											
1	दारका	1	435	1310	1955	130	3830	1894	8	269	8005
एकूण		1	435	1310	1955	130	3830	1894	8	269	8005
संस्था प्रकार - आदिवासी सहकारी संस्था											
1	बाभुळगाव	1	28	265	388	0	681	4710	14	1	2648
2	कळंब	19	302	2429	7625	0	10356	9225	92	8	50010
3	यवतमाळ	17	240	6023	12055	0	18318	8750	130	80	67032
4	पुसद	10	855	2725	5560	430	9570	8420	0	0	53055
5	उमरखेड	7	825	1020	1620	1015	4480	5090	115	9	23352
6	घाटंजी	6	20	1130	2620	290	4060	5063	145	10	29012
7	केळापूर	13	140	1375	4015	0	5530	5241	182	29	28150
8	राळेगाव	4	55	305	3015	0	3375	5290	22	966	10020
9	मारेगाव	6	85	950	6580	0	7615	4100	25	38	23500
10	झरी जा	9	155	1450	7820	0	9425	4311	50	69	52050
एकूण		92	2705	17672	51298	1735	73410	60200	775	1210	338829

तक्ता क्रमांक - 7.5

सहकारी संस्थांचे कार्य

जिल्हा - यवतमाळ

संदर्भ : 31.3.2008

(रुपये - हजाराल)

अ. क्र.	तालुका	खेळने भांडवल (रुपये)	एकूण दिलेली कर्ज		योगे कर्ज		एकूण कर्जाची थकवाकी		3 वर्षांपेक्षा कमी वर्ष कर्जाची थकवाकी		3 वर्षांपेक्षा अधिक वर्ष कर्जाची	
			कर्जदार सभासद संख्या	कर्जाची रक्कम (रुपये)	थकवाकी दार संख्या	रक्कम (रुपये)	थकवाकी दार संख्या	रक्कम (रुपये)	थकवाकी दार संख्या	रक्कम (रुपये)	थकवाकी दार संख्या	रक्कम (रुपये)
(1)	(2)	(13)	(14)	(15)	(16)	(17)	(18)	(19)	(20)	(21)	(22)	(23)
संस्था प्रकार - प्राथमिक कृषि सहकारी संस्था												
1	नेर	210255	2855	50035	4230	26330	2987	50275	1842	23230	1145	27045
2	बाभुळगाव	225332	2805	28240	6012	56245	4068	44565	825	9045	3243	35520
3	कळंब	77550	3044	17350	2930	33051	3180	29690	1225	12050	1955	17640
4	यवतमाळ	253152	3545	45520	8100	111540	4095	49480	840	9340	3255	40140
5	दारळा	258455	2852	18510	6250	135122	4985	86610	2775	30110	2210	56500
6	दिग्रस	248350	2032	20505	5350	57011	3872	43365	780	5825	3092	37540
7	पुसद	271920	5732	80230	6001	140021	4139	50320	1735	14870	2404	35450
8	उमरखेड	255260	6415	90540	11250	155472	6066	64730	2055	26140	4011	38590
9	महागाव	248290	4415	70012	13040	142245	7305	45510	1785	20010	5520	25500
10	आर्णी	252250	4330	83040	9050	69525	2680	22245	790	9200	1890	13045
11	घाटंजी	200214	2231	39535	4550	48700	2975	30970	1445	15950	1530	15020
12	केळापूर	220550	3877	15040	2352	48010	3085	35705	1125	18660	1960	17045
13	राळेगाव	215115	4155	19011	9515	80041	4269	40775	1079	10570	3190	30205
14	मारेगाव	221186	3232	95000	7001	94450	5994	61400	3344	13400	2650	48000
15	झरी जा	176219	2062	27890	2250	32050	2645	18072	890	13040	1755	5032
16	वणी	220044	3450	12340	6520	76280	6087	36282	1845	15780	4242	20502
एकूण		3554142	57032	712798	104401	1306093	68432	709994	24380	247220	44052	462774
संस्था प्रकार - शेतकरी सेवा संस्था												
1	दारळा	27930	523	7082	1130	8512	587	11571	160	4382	427	7189
एकूण		27930	523	7082	1130	8512	587	11571	160	4382	427	7189
संस्था प्रकार - आदिवासी सहकारी संस्था												
1	बाभुळगाव	2740	1645	995	1355	3214	95	18540	68	17821	27	719
2	कळंब	93290	1822	21045	4252	42415	2068	25224	1163	15614	905	9610
3	यवतमाळ	104540	2820	42435	5700	62930	2132	39065	1480	33555	652	5510
4	पुसद	95049	1610	28235	4530	56030	2840	32898	1858	20398	982	12500
5	उमरखेड	58200	1500	5850	4832	22580	2045	22350	925	14446	1120	7904
6	घाटंजी	48516	1244	18400	2630	22740	1450	23238	680	17678	770	5560
7	केळापूर	55800	2160	13085	3632	22030	2338	28020	1598	19220	740	8800
8	राळेगाव	20010	1728	12025	2250	12041	2472	10240	1345	8950	1127	1290
9	मारेगाव	63050	3800	28144	7040	32540	2870	29343	2154	16203	716	13140
10	झरी जा	82350	3701	32000	6010	55000	3930	41342	3145	22992	785	18350
एकूण		623545	22030	202214	42231	331520	22240	270260	14416	186877	7824	83383

तक्ता क्रमांक - 7.6

बिगर-कृषी सहकारी पत संस्थांचे कार्य

जिल्हा - यवतमाळ

संदर्भ : 31.3.2008

(रुपये - हजाराने)

अ. क्र.	बाब	संस्था प्रकार					
		प्राथमिक सहकारी बँका		इतर बिगर-कृषी पतसंस्था			
		नागरी बँका	कर्मचारी पतपेढी आणि इतर	नागरी बँका	कर्मचारी पतपेढी	इतर (नागरी पतपेढी)	
(1)	(2)	(3)	(4)	(5)	(6)	(7)	
1	संस्था संख्या	4	--	--	147	108	
2	सभासद संख्या	84230	--	--	33072	98254	
3	भाग भांडवल (रुपये)	201540	--	--	97223	148897	
4	राखीव व इतर निधी (रुपये)	503514	--	--	14571	38940	
5	ठेवी (रुपये)	8072250	--	--	120344	1737439	
6	खेळते भांडवल (रुपये)	702324	--	--	220265	500983	
7	कर्जे (रुपये)	7.1 दिलेली कर्जे	34126	--	--	152302	950240
		7.2 वसूल कर्जे	15450	--	--	71540	222300
		7.3 येणे कर्जे	32550	--	--	21465	851300
		7.4 थकित कर्जे	50412	--	--	81223	232500

आधार :- जिल्हा उपनिबंधक, सहकारी संस्था, यवतमाळ.

तक्ता क्रमांक - 7.7
जिल्हा आणि प्राथमिक पणन संस्थांचे कार्ये.

जिल्हा - यवतमाळ

संदर्भ : 31.3.2008

(रुपये-हजारात)

अ. क्र.	जिल्हा आणि प्राथमिक पणन संस्था	संस्था संख्या	सभासद संख्या	खेळते भांडवल (रुपये)	खरेदीची किंमत (रुपये)			विक्रीची किंमत (रुपये)		
					कृषी उत्पादन	शेतीच्या गरजेच्या वस्तू	उपभोग्याच्या वस्तू	मालक म्हणून	अडत्या म्हणून	एकूण
(1)	(2)	(3)	(4)	(5)	(6)	(7)	(8)	(9)	(10)	(11)
1	नेर	1	1549	5816	0	540	260	0	0	800
2	बाभुळगाव	1	2830	4345	0	12500	10300	0	0	22800
3	कळब	1	4171	4020	0	0	0	0	0	0
4	यवतमाळ	1	586	6230	0	15040	13500	0	0	28540
5	दारव्हा	1	3693	6714	0	10030	9250	0	0	19280
6	दिग्रस	1	4156	6950	0	20050	15600	0	0	35650
7	पुसद	1	1838	5315	0	50420	40200	0	0	90620
8	उमरखेड	1	5901	13225	28737	20225	10445	0	0	59407
9	महागाव	1	3306	670	0	15400	0	0	0	15400
10	आर्णी	0	0	0	0	0	0	0	0	0
11	घाटंजी	1	866	4513	2678	11300	9096	0	0	23074
12	केळापुर	1	3143	4650	0	14000	10000	0	0	24000
13	राळेगाव	1	3143	2250	0	12050	9550	0	0	21600
14	मारेगाव	1	4936	6976	0	15500	8500	0	0	24000
15	झरी जामणी	1	2451	615	0	13600	0	0	0	13600
16	वणी	1	6230	17245	534008	40250	20250	0	0	594508
जिल्हा एकूण		15	48799	89534	565423	250905	156951	0	0	973279

तक्ता क्रमांक - 7.7

जिल्हा आणि प्राथमिक पणन संस्थांचे कार्ये.

जिल्हा -यवतमाळ

संदर्भ : 31.3.2008

(रुपये-हजारात)

अ. क्र.	जिल्हा आणि प्राथमिक पणन संस्था	कृषी उत्पादनाची विक्री (अडते व मालक म्हणून) (रुपये)							
		मात व तांदूळ	गहू	इतर अन्नधान्ये	कापूस	गळिताची धान्ये	डाळी	इतर	एकूण
(1)	(2)	(12)	(13)	(14)	(15)	(16)	(17)	(18)	(19)
1	नेर	0	0	0	0	0	0	0	0
2	बाभुळगाव	0	0	0	0	0	0	0	0
3	कळब	0	0	0	0	0	0	0	0
4	यवतमाळ	0	0	0	0	0	0	0	0
5	दारव्हा	0	0	0	0	0	0	0	0
6	दिग्रस	0	0	0	0	0	0	0	0
7	पुसद	0	0	0	0	0	0	0	0
8	उमरखेड	0	0	0	0	0	0	0	0
9	महागाव	0	0	0	0	0	0	0	0
10	आर्णी	0	0	0	0	0	0	0	0
11	घाटंजी	0	0	0	0	0	0	0	0
12	केळापुर	0	0	0	0	0	0	0	0
13	राळेगाव	0	0	0	0	0	0	0	0
14	मारेगाव	0	0	0	0	0	0	0	0
15	झरी जामणी	0	0	0	0	0	0	0	0
16	वणी	0	0	0	0	0	0	0	0
जिल्हा एकूण		0	0	0	0	0	0	0	0

तक्ता क्रमांक - 7.7
जिल्हा आणि प्राथमिक पणन संस्थांचे कार्ये.

जिल्हा - यवतमाळ

संदर्भ : 31.3.2008

(रुपये-हजारात)

अ. क्र.	जिल्हा आणि प्राथमिक पणन संस्था	शेतीला आवश्यक वस्तूंची विक्री (अडते व मालक म्हणून) (रुपये)					उपभोग्य वस्तूंची एकूण विक्री (रुपये)
		खते	वियाणे	कृषी औजारे	इतर	एकूण	
(1)	(2)	(20)	(21)	(22)	(23)	(24)	(25)
1	नेर	1470	1485	1235	0	4190	0
2	त्राभुळगांव	2800	1230	0	500	4530	0
3	कळंब	400	10	200	0	610	0
4	यवतमाळ	2540	1500	250	0	4290	50
5	दारका	1400	700	0	0	2100	0
6	दिग्रस	2440	70	3540	2000	8050	60
7	पुसद	8050	550	650	0	9250	450
8	उमरखेड	28340	6050	2130	0	36520	0
9	महागाव	9540	1500	800	2850	14690	150
10	आर्णी	0	0	0	0	0	0
11	घाटंजी	2050	600	540	0	3190	7240
12	केळापुर	100	0	0	0	100	0
13	राळेगाव	1700	800	100	0	2600	0
14	मारेगाव	1600	10	60	200	1870	885
15	झरी जामणी	6050	900	0	250	7200	0
16	त्रणी	3200	1550	0	15	4765	0
जिल्हा एकूण		71680	16955	9505	5815	103955	8835

आधार :- जिल्हा उपनिबंधक, सहकारी संस्था, यवतमाळ

तक्ता क्रमांक - 7.8

नियंत्रित बाजारपेठातील कृषि मालाचा वार्षिक आवक.

जिल्हा: यवतमाळ

संदर्भ: 31/3/2008

(रुपये हजारात)

अ. क्र.	तालुका	कृषि उत्पन्न बाजार समित्यांची संख्या	उपबाजार पेठांची संख्या	भात		तांदूळ		कापूस	
				आवक (टन)	मूल्य (रुपये)	आवक (टन)	मूल्य (रुपये)	आवक (टन)	मूल्य (रुपये)
(1)	(2)	(3)	(4)	(5)	(6)	(7)	(8)	(9)	(10)
1	नेर	1	1	0	0	0	0	636	13908
2	बाभुळगाव	1	0	0	0	0	0	718	15800
3	कळंब	1	0	0	0	0	0	0	0
4	यवतमाळ	1	1	0	0	0	0	29100	657100
5	दारका	1	1	0	0	0	0	0	0
6	बोरिअरब	1	0	0	0	0	0	0	0
7	दिग्रस	1	1	0	0	12	103	7509	167691
8	पुसद	1	1	0	0	0	0	11831	301690
9	उमरखेड	1	1	0	0	0	0	0	0
10	महागाव	1	2	0	0	0	0	0	0
11	घाटंजी	1	1	0	0	0	0	0	0
12	केळापूर	1	4	0	0	0	0	43	960
13	राळेंगाव	1	2	0	0	0	0	0	0
14	मारेगांव	1	1	0	0	0	0	11294	253036
15	वणी	1	1	0	0	0	0	4345	1111201
16	अर्णि	1	2	0	0	0	0	13525	303218
17	झरीजामणी	1	1	0	0	0	0	302801	6611326
जिल्हा एकूण		17	20	0	0	12	103	425920	9435930

तक्ता क्रमांक - 7.8

नियंत्रित बाजारपेठातील कृषि मालाची वार्षिक आवक.

जिल्हा:यवतमाळ

संदर्भ: 31/3/2008

(रुपये हजारात)

अ. क्र.	तालुका	गहू		बाजरी		ज्वारी		तूर	
		आवक (टन)	मूल्य (रुपये)	आवक (टन)	मूल्य (रुपये)	आवक (टन)	मूल्य (रुपये)	आवक (टन)	मूल्य (रुपये)
(1)	(2)	(11)	(12)	(13)	(14)	(15)	(16)	(17)	(18)
1	नेर	0	0	0	0	0	0	3539	80944
2	बाभुळगाव	144	1280	0	0	31	174	3740	81243
3	कळंब	6	64	0	0	10	74	14	330
4	यवतमाळ	571	5854	0	0	82	508	5070	119145
5	दारव्हा	49	478	1	7	147	809	487	11067
6	बोरिअरब	15	148	0	0	50	308	69	1612
7	दिग्रस	1179	13270	97	580	179	1029	2769	67847
8	पुसद	5502	58390	125	1015	3120	21373	3527	84814
9	उमरखेड	2538	25181	0	0	165	919	733	16174
10	महागाव	189	1890	0	0	42	249	771	15424
11	घाटंजी	5	55	0	0	0	0	181	4531
12	केळापूर	4	40	0	0	4	20	98	2150
13	राळेंगाव	13	188	0	0	0	0	600	13848
14	मारेगांव	9	100	0	0	11	70	1589	38432
15	वणी	22	223	0	0	7	35	4314	99609
16	आर्णि	772	6342	6	35	656	3651	5088	111062
17	झरीजामणी	1	10	0	0	9	56	876	17838
जिल्हा एकूण		11019	113513	229	1637	4513	29275	33465	766070

तक्ता क्रमांक - 7.8

नियंत्रित बाजारपेठातील कृषि मालाचा वार्षिक आवक.

जिल्हा: यवतमाळ

संदर्भ: 31/3/2008

(रुपये हजारत)

अ. क्र.	तालुका	मूग		सोयाबीन		कांदा		उडीद	
		आवक (टन)	मूल्य (रुपये)	आवक (टन)	मूल्य (रुपये)	आवक (टन)	मूल्य (रुपये)	आवक (टन)	मूल्य (रुपये)
(1)	(2)	(19)	(20)	(21)	(22)	(23)	(24)	(25)	(26)
1	नेर	608	11842	7360	121130	0	0	429	7920
2	बाभुळगाव	102	1973	9455	151337	0	0	122	2074
3	कळंब	0	0	30	443	0	0	0	0
4	यवतमाळ	70	1494	22800	294440	0	0	35	667
5	दारव्हा	16	287	310	4744	0	0	181	2666
6	बांगरअरब	0	0	284	4241	0	0	0	0
7	दिग्रस	180	3598	2158	46949	0	0	419	6925
8	पुसद	565	11615	7568	129968	0	0	832	15628
9	उमरखेड	38	684	0	0	0	0	76	1377
10	महागाव	13	258	1276	18660	0	0	20	316
11	घाटंजी	0	0	161	2741	0	0	0	0
12	केळापूर	0	0	9	120	0	0	0	0
13	राळेंगाव	48	788	2180	36428	0	0	0	0
14	मारेगांव	0	0	206	3143	0	0	0	0
15	वणी	7	131	18155	319163	0	0	0	0
16	आणि	166	2622	7187	116370	0	0	182	3066
17	झरीजामणी	0	0	559	9054	0	0	0	0
जिल्हा एकूण		1813	35292	79698	1258931	0	0	2296	40639

आधार - जिल्ह्यातील सर्व कृषी उत्पन्न बाजार समित्या.

तक्ता क्रमांक - 7.9

परवानाधारक सावकारांची संख्या आणि त्यांनी दिलेली कर्जे

जिल्हा - यवतमाळ

संदर्भ : 31.3.2008

(रुपये हजारात)

अ. क्र.	तालुका	परवानाधारक सावकारांची संख्या	व्यापा-यांना दिलेली कर्जे (रुपये)	सावकारांनी इतरांना दिलेली कर्जे (रुपये)	एकूण (4+5) (रुपये)
(1)	(2)	(3)	(4)	(5)	
1	नेर	4	उ.ना	205	205
2	बाभुळगाव	0	उ.ना	उ.ना	0
3	कळंब	3	उ.ना	218	218
4	यवतमाळ	47	उ.ना	4625	4625
5	दारका	4	उ.ना	365	365
6	दिग्रस	8	उ.ना	845	845
7	पुसद	5	उ.ना	1002	1002
8	उमरखेड	--	उ.ना	उ.ना	0
9	महागाव	2	उ.ना	96	96
10	आर्णी	2	उ.ना	0	0
11	घाटंजी	11	उ.ना	842	842
12	केळापुर	3	उ.ना	145	145
13	राळेगाव	2	उ.ना	102	102
14	मारेगाव	1	उ.ना	35	35
15	झरी जामणी	--	उ.ना	उ.ना	0
16	वणी	18	उ.ना	2032	2032
जिल्हा एकूण		110	0	10512	10512

आधार :- जिल्हा उपनिबंधक, सहकारी संस्था, यवतमाळ

तक्ता क्रमांक - 8.1

विद्युतीकरण झालेल्या शहरांची व गावांची संख्या आणि त्यांची लोकसंख्या

जिल्हा -यवतमाळ

संदर्भ : 31 मार्च 2008

अ. क्र.	यंत्रणा	जिल्ह्यातील एकूण		विद्युतीकरण झालेली गावे		विद्युतीकरण झालेली शहरे		एकूण विद्युतीकरण झालेली गावे व शहरे	
		गावे	शहरे	संख्या	लोकसंख्या लाखात	संख्या	लोकसंख्या लाखात	संख्या	लोकसंख्या लाखात
(1)	(2)	(3)	(4)	(5)	(6)	(7)	(8)	(9)	(10)
1	महाराष्ट्र राज्य विद्युत मंडळ	2130	13	1856	20.00	13	4	1869	24
2	खाजगी विद्युत कंपनी	0	0	0	0	0	0	0	0
जिल्हा- एकूण		2130	13	1856	20.00	13	4	1869	24

आधार- अधीक्षक अभियंता, महाराष्ट्र राज्य विद्युत वितरण कंपनी मर्या., यवतमाळ

टिप - जिल्ह्यातील गावे/ शहरे आणि लोकसंख्या 2001 च्या जनगणनेनुसार देण्यात आलेली आहे.

तक्ता क्रमांक - 8.2

विजेचा वापर

जिल्हा -यवतमाळ

संदर्भ : 2007- 2008

अ. क्र.	विजेचा वापराचा प्रकार	वीज निर्मितीच्या प्रकारानिहाय विजेचा वापर (1000 किलो वॉट तास)			
		थर्मल	हायड्रो	इतर	एकूण
(1)	(2)	(3)	(4)	(5)	(6)
1	घरगुती	166353	0	0	166353
2	व्यापारी कामासाठी लघुशक्तीसाठी	28510	0	0	28510
3	औद्योगिक	132068	0	0	132068
4	सार्वजनिक दिवावत्ती	14460	0	0	14460
5	कृषि	175976	0	0	175976
6	इतर	23101	0	0	23101
7	एकूण	540468	0	0	540468
8	कनेक्शन्सची संख्या (लाखात)	4.08	0	0	4.08

आधार- अधीक्षक अभियंता, महाराष्ट्र राज्य विद्युत वितरण कंपनी मर्या., यवतमाळ.

तक्ता क्रमांक - ४.३

प्रकार व पृष्ठभाग यानुसार रस्त्यांची लांबी

जिल्हा:-यवतमाळ

(लांबी :- कि.मी.मध्ये)

संदर्भ - ३१ मार्च २००८

अ. क्र.	वाव	रस्त्यांचा प्रकार							एकूण रस्त्यांची लांबी
		राष्ट्रीय महामार्ग	प्रमुख राज्य महामार्ग	राज्य महामार्ग	प्रमुख जिल्हा रस्ते	इतर जिल्हा रस्ते	ग्रामीण रस्ते	इतर	
(१)	(२)	(३)	(४)	(५)	(६)	(७)	(८)	(९)	(१०)
१	सिमेंट कॉक्रीट								
	अ) सा.बां.वि.	०	२.४५	०	०	०	०	०	२.४५
	ब) जिल्हा परिषद	०	०	०	०	०	०	०	०
	क) न.पा./म.न.पा.	०	५.८६	०	०	७.५०	२३.९३	२६.२०	७०.४९
२	डांबरी								
	अ) सा.बां.वि.	६५.००	३२१.१४	१०६३.८१	११६९.४४	०.००	०	०	२६५९.३९
	ब) जिल्हा परिषद	०	०	०	०.००	१०६०.०९	१३७५.२०	०	२४३५.३५
	क) न.पा./म.न.पा.	०.८७	१३.५०	५.४०	०.००	१७.००	१९०.५३	६२.३३	२८९.६३
३	खडीचे								
	अ) सा.बां.वि.	०	०	२.६०	११४.५६	०	०	०	११७.१६
	ब) जिल्हा परिषद	०	०	०	०	५८३.९१	१२४०.७४	०	१८२४.६५
	क) न.पा./म.न.पा.	०	०	०	०	६.००	५२.४५	११.००	६९.४५
४	इतर माल वापरून केलेले								
	अ) सा.बां.वि.	०	०	०	१८.००	०	०	०	१८.००
	ब) जिल्हा परिषद	०	०	०	०	२९.००	६५.००	०	९४.००
	क) न.पा./म.न.पा.	०	०	०	०	४.००	११२.८३	७१.८०	१८८.६३
५	एकूण लांबी								
	अ) सा.बां.वि.	६५.००	३२३.५९	१०६६.४१	१३२२.००	०.००	०.००	०.००	२७७७.००
	ब) जिल्हा परिषद	०.००	०.००	०.००	०.००	१६७३.००	२६६१.००	०.००	४३५४.००
	क) न.पा./म.न.पा.	०.८७	१९.३६	५.४०	०.००	३४.५०	३८४.७४	१७३.३३	६१८.२०
	जिल्हा एकूण	६५.८७	३४२.९५	१०७१.८१	१३२२.००	१७०७.५०	३०६५.७४	१७३.३३	७७४९.२०

आधार :- १)अधीक्षक अभियंता,सावर्जनिक बांधकाम मंडळ

२) कार्यकारी अभियंता, राष्ट्रीय महामार्ग, यवतमाळ

तक्ता क्रमांक - 8.4

मोटार वाहनांची आणि परवानाधारकांची संख्या

जिल्हा - यवतमाळ

संदर्भ - 31 मार्च 2008

अ. क्र.	बाब	एकूण वाहने	इंधनाच्या प्रकारानुसार वाहने		
			डिझेल	पेट्रोल	सी.एन.जी
(1)	(2)	(3)	(4)	(5)	(6)
प्रवासी वाहने					
1	बसेस	652	652	--	--
2	मोटारी आणि स्टेशन वॅगन्स	5498	3236	2262	--
3	जीप	3433	3380	53	--
4	टॅक्सी	1055	989	66	--
5	तीन चाकी वाहने (रिक्शा)				
	3-सीटर	7411	445	6966	--
	6-सीटर	1728	1728	--	--
6	दुचाकी वाहने	129207	--	129207	--
7	रुग्णवाहिका	67	49	18	--
8	शाळेच्या बसेस	41	41	--	--
एकूण प्रवासी वाहने		149092	10520	138572	0
माल वाहतूक-वाहने					
1	चार चाकी	5224	5224	--	--
2	तीन चाकी	1728	1112	616	--
3	ट्रॅक्टर्स	4623	4623	--	--
4	जोड वाहने	3952	3952	--	--
5	इतर	58	58	--	--
एकूण माल वाहतूक-वाहने		15585	14969	616	0
जिल्ह्यातील एकूण वाहने		164677	25489	139188	0
परवानाधारकांची संख्या					
1	दुचाकी वाहने	निरंक			
2	हलकी वाहने	1422			
3	जड वाहने	3590		X X X	
4	रिक्शा परवान्यांची संख्या	7209			

आधार - उप प्रादेशिक परिवहन अधिकारी यवतमाळ.

तक्ता कमाक - ४.५

महाराष्ट्र राज्य मार्ग परिवहन महामंडळाची प्रवासी वाहतूक

जिल्हा - यवतमाळ

संदभ वर्ष-2007-08

अ.क्र.	बाब	आकडेवारी
(1)	(2)	(3)
1	वर्ष अखेरीस मार्गांची संख्या	420
2	मार्गांची एकूण लांबी (कि.मी.)	31613
3	मार्गांची सरासरी लांबी (कि.मी.)	75.00
4	वर्षातील आरंभित व असलेल्या वायगाड्यांची संख्या	440
5	रस्त्यावर धावणा-या बस गाड्यांची दैनिक सरासरी संख्या	420
6	प्रवाशांची दैनिक सरासरी (संख्या हजारात)	1.98
7	वाहतुकीमुळे वर्षात मिळालेले उत्पन्न (रुपये हजारात)	9472.48
8	दर प्रवाशामागे मिळालेले सरासरी उत्पन्न (रुपये दर दिवशी)	13.10

आधार - विभागीय नियंत्रक, महाराष्ट्र राज्य मार्ग परिवहन महामंडळ, यवतमाळ.

तक्ता क्रमांक - 8.6

पोस्ट आणि दूरध्वनी सेवा यांची आकडेवारी

जिल्हा - यवतमाळ.

संदर्भ - 31 मार्च 2008

अ. क्र.	तालुका	पोस्टांची संख्या	तार-घरांची संख्या	पत-पेट्यांची संख्या	पोस्टमनांची संख्या	पोस्टाची सुविधा असलेल्या गावांची संख्या	वैयक्तिक दूरध्वनी संख्या			सावजनिक दूरध्वनी केंद्रांची संख्या (PCO)
							ग्रामीण	नागरी	एकूण	
(1)	(2)	(3)	(4)	(5)	(6)	(7)	(8)	(9)	(10)	(11)
1	नेर	18	0	88	22	18	2179	0	2179	178
2	बाभुळगाव	19	0	85	21	19	2083	0	2083	95
3	कळंब	6	0	65	9	6	2086	0	2086	151
4	यवतमाळ	44	1	152	73	44	2235	13921	16156	1128
5	दारव्हा	37	0	96	43	37	2426	1459	3885	450
6	दियस	15	0	87	23	15	1220	1996	3216	499
7	पुसद	49	1	128	56	49	1828	4301	6129	637
8	उमरखेड	22	0	98	25	22	2279	1516	3795	286
9	महागाव	14	0	85	16	14	2100	0	2100	145
10	आर्णि	27	0	116	31	27	2453	0	2453	139
11	घाटंजी	22	0	89	25	22	1087	1132	2219	276
12	केळापूर	26	0	96	34	26	1587	1346	2933	155
13	राळेंगाव	17	0	84	21	17	2223	0	2223	115
14	मारेगांव	17	0	88	21	17	1143	0	1143	46
15	झरीजामणी	11	0	75	12	11	513	0	513	12
16	वणी	31	0	97	41	31	3149	3623	6772	269
एकूण जिल्हा		375	2	1529	473	375	30591	29294	59885	4581

टिप :- जिल्ह्यामध्ये एकूण 82948 प्रिपेड व पोस्टपेड मोबाईल धारकांची संख्या आहे.

- आधार:- 1) मुख्य महाव्यवस्थापक, भारत संचार निगम, यवतमाळ.
2) मुख्य पोस्ट कार्यालय, यवतमाळ

तक्ता क्रमांक - 9.1

कारखान्यातील कामगारांची दैनिक सरासरी संख्या

जिल्हा-यवतमाळ

संदर्भ वर्ष : 2006

अ. क्र.	उद्योग गट	संके- तांक	कारखाने संख्या			स्तंभ 6 मधील कारखान्यातील कामगार संख्या		काम केलेल्या श्रम दिनांची एकूण संख्या (हजारात)	प्रपत्र न पाठविणारे चालू कारखाने	
			नोंदणी झालेले	बंद	प्रपत्र पाठविणारे चालू	एकूण	पंकी स्थिया		संख्या	कामगार संख्या
(1)	(2)	(3)	(4)	(5)	(6)	(7)	(8)	(9)	(10)	(11)
1	शेतीसंबंधी सेवा पशुसंवर्धन सेवा	014	130	22	19	736	253	72	89	1535
2	इनर खाद्यपदार्थांचे उत्पादन	0	0	0	0	0	0	0	0	0
3	कृषी व पशुसंवर्धन सेवा (पशुवैद्यकीय सोडून)	0	0	0	0	0	0	0	0	0
4	मासे, मटन, फळ व भार्जापाला यांचे उत्पादन व त्यावर प्रक्रिया करणे व साठवण करणे	151	18	7	4	11	2	3	7	196
5	दुधाचे पदार्थ तयार करणे	152	1	0	1	4	0	1	0	0
6	गिरणीद्वारे पीठ, भात, दाळ इ. धान्यावर प्रक्रिया करून उत्पादन	153	4	0	1	59	0	18	3	60
7	पाव, बिस्किटे, केक वगैरे अन्नपदार्थांचे उत्पादन	154	4	3	1	267	0	78	0	0
8	मादक पेय पदार्थांचे उत्पादन	155	4	0	0	0	0	0	4	17
9	सुता कापडांचे उत्पादन, सूत कातणे, कापड विणणे व त्यावरील प्रक्रिया	171	4	2	2	2156	16	773	0	0
10	कापडांची उत्पादने (तयार कपडे धरून)	0	0	0	0	0	0	0	0	0
11	विणकाम इत्यादींचे उत्पादन	0	0	0	0	0	0	0	0	0
12	तयार रेडिनेड कापडांचे उत्पादन (बुलनचे कपडे सोडून)	0	0	0	0	0	0	0	0	0
13	चाभड्याचे उत्पादन व बॅग बनविणे	0	0	0	0	0	0	0	0	0
14	पादत्राणांचे उत्पादन (दुरुस्ती सोडून)	0	0	0	0	0	0	0	0	0

तक्ता क्रमांक - 9.1

कारखान्यातील कामगारांची दैनिक सरासरी संख्या

अल्हा-यवतमाळ

संदर्भ वर्ष : 2006

अ. क्र.	उद्योग गट	संके- तांक	कारखाने संख्या			स्तंभ 6 मधील कारखान्यातील कामगार संख्या		काम केलेल्या त्रम दिनांची एकूण संख्या (हजागत)	प्रपत्र न पाळविणारे चालू कारखाने	
			नोंदणी झालेले	बंद	प्रपत्र पाळविणारे चालू	एकूण	पेकी स्त्रिया		संख्या	कामगार संख्या
(1)	(2)	(3)	(4)	(5)	(6)	(7)	(8)	(9)	(10)	(11)
15	लाकूड कापणे व फळ्या तयार करणे (प्लायवूड सोडून)	201	65	1	8	18	0	4	56	231
16	लाकडाच्या फळ्या, प्लायवूड व त्यापासून वस्तू बनविणे	0	0	0	0	0	0	0	0	0
17	कागद व कागदापासून तयार होणा-या वस्तूंचे उत्पादन	210	2	0	1	13	7	4	1	20
18	वर्तमान पत्रांची छपाई व प्रकाशन	0	0	0	0	0	0	0	0	0
19	छपाई आणि त्या संबंधीचे सेवा उद्योग	0	0	0	0	0	0	0	0	0
20	कठिण कोळशाचे खाणकाम व संयंत्रिकरण	101	4	0	2	209	10	72	2	100
21	पेट्रोलियम पदार्थांचे शुद्धीकरण, रसा. पी. जी. गॅस, मेणबत्त्या तयार करणे इत्यादी	0	0	0	0	0	0	0	0	0
23	मुलभूत रसायनाचे उत्पादन	241	5	1	0	0	0	0	4	141
24	इतर रासायनिक वस्तूंचे उत्पादन.	242	2	1	0	0	0	0	1	20
25	मनुष्य निर्मित तंतूंचे उत्पादन	0	0	0	0	0	0	0	0	0
26	रबर उत्पादन (टायर, ट्यूब उत्पादन)	0	0	0	0	0	0	0	0	0
27	प्लॅस्टिक उत्पादने (पाईप, सूटकेस इत्यादी)	0	0	0	0	0	0	0	0	0
28	काच आणि काचेच्या वस्तूंचे उत्पादन	0	0	0	0	0	0	0	0	0
29	अधातू खनिज पदार्थांचे उत्पादन	269	34	10	8	77	33	18	16	247

तक्ता क्रमांक - 9.1

कारखान्यातील कामगारांची दैनिक सरासरी संख्या

विवरण-यवतमाल

संदर्भ वर्ष : 2006

अ. क्र.	उद्योग गट	संके- तांक	कारखाने संख्या			स्तंभ 6 मधील कारखान्यातील कामगार संख्या		काम केलेल्या श्रम दिनांची एकूण संख्या (हजारात)	प्रपत्र न पाठविणारे चालू कारखाने	
			नोंदणी झालेले	बंद	प्रपत्र पाठविणारे चालू	एकूण	पेकी स्थिरा		संख्या	कामगार संख्या
(1)	(2)	(3)	(4)	(5)	(6)	(7)	(8)	(9)	(10)	(11)
30	प्राथमिक स्वरूपाचे लोखंड तयार करणे	271	2	1	0	0	0	0	1	20
31	धातूचे ओतकाम (सोने चांदी इतर धातू पासून दागिने बनावणे)	0	0	0	0	0	0	0	0	0
32	नॉनफर्गम धातूंचे ओतकाम	0	0	0	0	0	0	0	0	0
33	फॅब्रिकेटेड स्ट्रक्चरल धातू उत्पादन (रोलिंग शटर, दरवाजा, खिडक्या, तिजो-या, इत्यादी)	0	0	0	0	0	0	0	0	0
34	इतर वर्गीकृत न केलेल्या धातूंचे उत्पादन	141	1	0	0	0	0	0	1	18
35	सामान्य उपयोगासाठी यंत्र व यांत्रिक सामग्रीचे उत्पादन (वाहतूक मशिनरी वगळून)	0	0	0	0	0	0	0	0	0
36	विशेष उपयोगासाठी यंत्र व यंत्र सामग्रीचे उत्पादन (शेतीच्या उपयोगासाठी)	0	0	0	0	0	0	0	0	0
37	घरगुती उपयोगासाठी लागणा-या वस्तूंचे उत्पादन	293	1	1	0	0	0	0	0	0
38	कार्यालयीन उपयोगी वस्तूंचे उत्पादन, जसे टंकलेखन यंत्र, गणकयंत्र, इत्यादी	0	0	0	0	0	0	0	0	0
39	इलेक्ट्रिक मोटार, जनरेटर, ट्रांसफॉर्मर इत्यादी वस्तूंचे उत्पादन	0	0	0	0	0	0	0	0	0

तक्ता क्रमांक - 9.1

कारखान्यातील कामगारांची दैनिक सरासरी संख्या

जिल्हा-यवतमाळ

संदर्भ वर्ष: 2006

अ. क्र.	उद्योग गट	संके- तांक	कारखाने संख्या			स्तंभ 6 मधील कारखान्यातील कामगार संख्या		काम केलेल्या श्रम दिनांची एकूण संख्या (हजारात)	प्रपत्र न पाठविणारे चालू कारखाने	
			नोंदणी झालेले	बंद	प्रपत्र पाठविणारे चालू	एकूण	पैकी स्त्रिया		संख्या	कामगार संख्या
(1)	(2)	(3)	(4)	(5)	(6)	(7)	(8)	(9)	(10)	(11)
40	विद्युत यंत्र सामग्री व त्याचे सुटे भागांचे उत्पादन	0	0	0	0	0	0	0	0	0
41	वायरचे उत्पादन	0	0	0	0	0	0	0	0	0
42	विद्युत दिव्यांचे उत्पादन	0	0	0	0	0	0	0	0	0
43	इतर विद्युत उपकरणांचे उत्पादन	0	0	0	0	0	0	0	0	0
44	इलेक्ट्रॉनिक वस्तूचे उत्पादन जसे वॉल्व, टुब व इतर इलेक्ट्रॉनिक सुटेभाग	0	0	0	0	0	0	0	0	0
45	इलेक्ट्रॉनिक वस्तूचे उत्पादन जसे, दूरचित्रवाणी संच, रेडिओ इत्यादी	0	0	0	0	0	0	0	0	0
46	दूरचित्रवाणी, रेडिओ यांचे रिसिक्लर, रेकॉर्डिंग करिता आवश्यक वस्तूचे उत्पादन	0	0	0	0	0	0	0	0	0
47	वैद्यकीय उपकरणांचे उत्पादन	0	0	0	0	0	0	0	0	0
48	फोटोग्राफी व चष्मा उद्योगाच्या वस्तू व साहित्याचे उत्पादन	0	0	0	0	0	0	0	0	0
49	मोटर वाहन उत्पादने	0	0	0	0	0	0	0	0	0
50	मोटर वाहनाच्या बाहेरील भागांचे उत्पादन	0	0	0	0	0	0	0	0	0
51	वाहतुकीच्या साधनांच्या सुट्या भागांचे उत्पादन	0	0	0	0	0	0	0	0	0
52	जहाजांची निर्मिती व दुरुस्ती	0	0	0	0	0	0	0	0	0
53	विमान व विमानाचे सुटे भाग व न्नविणे व जुळविणे	0	0	0	0	0	0	0	0	0

तक्ता क्रमांक - १:१

कारखान्यातील कामगारांची दैनिक सरासरी संख्या

जिल्हा-यवतमाळ

संदर्भ वर्ष : २००६

अ. क्र.	उद्योग गट	संके- तांक	कारखाने संख्या			स्तंभ ६ मधील कारखान्यातील कामगार संख्या		काम केलेल्या श्रम दिनांची एकूण संख्या (हजारात)	प्रपत्र न पाठविणारे चालू कारखाने	
			नांदणी झालेले	बंद	प्रपत्र पाठवि- णार चालू	एकूण	पंकी स्त्रिया		संख्या	कामगार संख्या
(१)	(२)	(३)	(४)	(५)	(६)	(७)	(८)	(९)	(१०)	(११)
५४	इतर वर्गीकृत न केलेल्या वाहतुकीच्या साधनांची निर्मिती	०	०	०	०	०	०	०	०	०
५५	फर्निचर तयार करणे	०	०	०	०	०	०	०	०	०
५६	इतर उत्पादन उद्योग (दागदागिने तयार करणे, ज्वेलरी, सोन्या चांदीचे दागिने तयार करणे)	०	०	०	०	०	०	०	०	०
५७	विद्युत शक्तीचे उत्पादन	०	०	०	०	०	०	०	०	०
५८	गॅसचे उत्पादन व वाटप	०	०	०	०	०	०	०	०	०
५९	पाण्याची साठवणूक, शुद्धीकरण व पुरवठा	४१०	१	०	०	०	०	०	१	२०
६०	मोटर वाहने दुरुस्ती व देखभाल	५०२	९	०	७	५५६	२२	१९२	२	८०
६१	पेट्रोलियम पदार्थांची किरकोळ विक्री	०	०	०	०	०	०	०	०	०
६२	वाया गेलेले व भंगारापासून पुन्हा धातूची निर्मिती	०	०	०	०	०	०	०	०	०
६३	वैयक्तिक व घरगुती वस्तूंची दुरुस्ती	०	०	०	०	०	०	०	०	०
६४	वाहतूक व वाहतुकीला सहायक सुविधा (ट्रॅक्टर एन्जिन इत्यादि)	०	०	०	०	०	०	०	०	०
६५	आर्किटेक्चरल, अभियांत्रिकी व तांत्रिक कार्य	०	०	०	०	०	०	०	०	०
६६	मलनिःसारण, डेनेज व इतर साफसफाई विषयक सेवा	०	०	०	०	०	०	०	०	०
जिल्हा एकूण		--	२९१	४९	५४	४१०६	३४३	१२३५	१८८	२७०५

आधार - औद्योगिक सुरक्षा व आरोग्य मंचालनालय, मुंबई

तक्ता क्रमांक - 9.2

रोजगार व स्वयंरोजगार मार्गदर्शन केंद्रांतील आकडेवारी

जिल्हा - यवतमाळ

संदर्भ वर्ष - 2008

अ. क्र.	बाब	संख्या
(1)	(2)	(3)
1	जाहीर केलेल्या रिकाम्या जागांची संख्या	1344
2	रोजगार स्वयंरोजगार मार्गदर्शक केंद्राचा उपयोग करणारे मालक	159
3	मागेल वर्ष अखेरीस पटावरील उमेदवार	93807
4	चालू वर्षात नवीन नोंदणी केलेले उमेदवार	18522
5	नोकरी मिळालेले उमेदवार	117
6	वर्ष अखेरीस पटावरील उमेदवार	87591
7	नोकरी मिळालेले उमेदवार	
	अ) खाजगी क्षेत्र	18
	ब) सार्वजनिक क्षेत्र	99
	क) एकूण	117
8	नोकरी मिळालेले उमेदवार	
	अ) अनुसूचित जाती/ अनुसूचित जमाती	33
	ब) इतर	84
	क) एकूण	117
9	रोजगार स्वयंरोजगार योजनेअंतर्गत लाभ प्राप्त झालेले उमेदवार	
	अ) रोजगार	117
	ब) स्वयंरोजगार	3704
10	रोजगार स्वयंरोजगार मार्गदर्शक केंद्रातील व्यवसाय मार्गदर्शन केंद्र	
	1) वैयक्तिक मार्गदर्शन/ व्यक्तिशा: अगर गटामध्ये सल्ला दिलेले	3341
	2) रोजगार स्वयंरोजगार मार्गदर्शक केंद्रामध्ये घेण्यात आलेल्या गटांची चर्चा	--
	3) मार्गदर्शन केलेल्या अर्जदारांना नोकरी विषयी/ प्रशिक्षणासाठी/ उमेदवारासाठी दिलेल्यांची संख्या	240

आधार - जिल्हा रोजगार व स्वयंरोजगार मार्गदर्शन केंद्र, यवतमाळ

तक्ता ब्रामांफ - 9.3

शासकीय व स्थानिक स्वराज्य संस्थांतील कर्मचा-यांची संख्या

जिल्हा - यवतमाळ.

संदर्भ वर्ष : 2007

अ. क्र.	बाब	पदांचा तपशील	शासकीय	जिल्हा परिषद	महानगर पालिका	नगर परिषद
(1)	(2)	(3)	(4)	(5)	(6)	(7)
1	वर्ग - अ	एकूण मंजूर पदे भरलेली पदे पैकी स्त्रिया	489 378 45	131 95 8	उ.ना. उ.ना. उ.ना.	0 0 0
2	वर्ग - ब	एकूण मंजूर पदे भरलेली पदे पैकी स्त्रिया	857 631 167	507 473 119	उ.ना. उ.ना. उ.ना.	6 6 0
3	वर्ग - क	एकूण मंजूर पदे भरलेली पदे पैकी स्त्रिया	9025 7206 618	8787 8169 2521	उ.ना. उ.ना. उ.ना.	1123 910 231
4	वर्ग - ड	एकूण मंजूर पदे भरलेली पदे पैकी स्त्रिया	3557 3072 491	1553 1430 297	उ.ना. उ.ना. उ.ना.	1302 1198 376
5	एकूण	मंजूर पदे भरलेली पदे पैकी स्त्रिया	13928 11287 1321	10978 10167 2945	उ.ना. उ.ना. उ.ना.	2431 2114 607
6	*इतर वर्ग-इ कर्मचारी	एकूण मंजूर पदे भरलेली पदे पैकी स्त्रिया	2539 2041 122	5050 4965 4252	उ.ना. उ.ना. उ.ना.	125 114 20
7	एकूण	मंजूर पदे (5+6) भरलेली पदे पैकी स्त्रिया	16467 13328 1443	16028 15132 7197	उ.ना. उ.ना. उ.ना.	2556 2228 627

टीप (*)- 'इतर' यामध्ये कार्यव्ययी आस्थापनेवरील, आकस्मिक खर्चातील रोजगार दिले जाणारे, रोजंदारीवरील, अंशकालीन, मानसेवी आणि वरील वर्गात समाविष्ट न झालेले कर्मचारी यांचा समावेश आहे.

टीप - म.न.पा कडील वर्गवारीची माहिती उपलब्ध नाही.

आधार - अर्थ व सांख्यिकी संचालनालय, मुंबई

तक्ता क्रमांक - १.४

निरनिरगळ्या उद्योगांतील रोजगार

जिल्हा - यवतमाळ.

संदर्भ वर्ष :- २००७-०८

अ. क्र.	उद्योग गट	राष्ट्रीय उद्योग संकेतांक	एकूण आस्थापनांची संख्या	माहिती देणा-या आस्थापनांची संख्या	कर्मचारी संख्या			
					शासकीय	निम-शासकीय	खाजगी	एकूण
(१)	(२)	(३)	(४)	(५)	(६)	(७)	(८)	(९)
१	कृषी	०	३३	३३	२६३५	३८२	७९३	३८१०
२	खाणकाम	१०	२	२	--	१३५०	--	१३५०
३	वस्तुनिर्माण	२० ते ३९	२०	२०	--	८	४५८८	४५९६
४	बीज निर्मिती, गॅस, पाणी व सांडपाणी सेवा	४० ते ४९	६	६	७०	१८३२	--	१९०२
५	बांधकाम	५०	२१	२१	२०१६	५३९	--	२५५५
६	घाऊक व किरकोळ व्यापार व हॉटेल व्यवसाय	६० ते ६९	५	५	--	७१	--	७१
७	परिवहन, गोदामे आणि दळणवळण	७० ते ७५	९	९	३७३	३०५२	२२	३४४७
८	वित्त पुरवठा, विमा स्थावर मालमत्ता आणि व्यापार विषयक सेवा	८० ते ८३	८२	८२	९३२	११३६	१३२४	३३९२
९	सांख्यिक, सामाजिक व व्यक्तिगत सेवा	९० ते ९९	८०४	७९८	९९९९	२२७१८	१०५३०	४३२४७
जिल्हा एकूण			९३२	९७६	१६०२५	३१०८८	१७२५७	६४३७०

आधार - जिल्हा रोजगार व स्वयंरोजगार मार्गदर्शन केंद्र, यवतमाळ

तक्ता क्रमांक - 9.5
कृषी व बिगर-कृषी उद्योग

जिल्हा - गवतमाळ

संदर्भ वर्ष : 2005

अ. क्र.	दाब	* कृषी उद्योग			बिगर-कृषी			कृषी व बिगर-कृषी एकूण		
		ग्रामीण	नागरी	एकूण	ग्रामीण	नागरी	एकूण	ग्रामीण	नागरी	एकूण
(1)	(2)	(3)	(4)	(5)	(6)	(7)	(8)	(9)	(10)	(11)
1	उद्योगांची संख्या									
	1.1 स्वकर्मचारी उद्योग**	2872	254	3126	37107	15180	53287	39979	16434	56413
	1.2 आस्थापना***	749	130	879	19658	12695	32353	20407	12825	33232
	1.3 एकूण	3621	384	4005	56765	28875	85640	60386	29259	89645
2	मालकीच्या प्रकारानुसार उद्योग									
	2.1 सहकारी	18	1	19	870	224	1094	888	225	1113
	2.2 सार्वजनिक	22	4	26	7171	877	8048	7193	881	8074
	2.3 खाजगी	3581	379	3960	48724	27774	76498	52305	28153	80458
3	मालकाचा विशेष सामाजिक गट (एकूण संस्थांची टक्केवारी)									
	3.1 अनुसूचित जाती	12.46	9.11	12.13	9.32	8.77	9.14	9.51	8.78	9.27
	3.2 अनुसूचित जमाती	21.43	11.98	20.52	7.17	5.66	6.66	8.02	5.74	7.28
4	जागेविरहित कार्यान्वित असलेल्या उद्योगांची एकूणशी टक्केवारी	48.77	40.88	48.01	22.72	19.66	21.69	24.29	19.94	22.87
5	शक्तीवर चालणा-या उद्योगांची एकूण उद्योगांशी टक्केवारी	1.91	6.51	2.35	10.09	13.01	11.07	9.6	12.93	10.68
6	सर्वसाधारणपणे काम करणा-या कामगारांची संख्या									
	6.1 एकूण कामगार	5191	775	5966	105319	72620	177939	110510	73395	183905
	6.2 वेतनावर काम करणारे कामगार	1064	307	1371	72821	41795	94616	53885	42102	95987
	6.3 वेतनावरील कामगारांची एकूण कामगारांशी टक्केवारी	20.5	39.61	22.98	50.15	57.55	53.17	48.76	57.36	52.19
	6.4 कामगारांची प्रति उद्योग सरासरी संख्या	1.43	2.02	1.49	1.86	2.51	2.08	1.83	2.51	2.05

टीप :- * कृषी उत्पादन व मळे वगळून कृषी संबंधित उद्योग, ** पगारावर एकत्री कर्मचारी नसलेले उद्योग

*** ज्या उद्योगात कमीतकमी एकतरी व्यक्ती पगारावर काम करते असे उद्योग

आधार :- अर्थ व सांख्यिकी संचालनालय, महाराष्ट्र शासन, मुंबई (आर्थिक गणना-2005)

तक्ता क्रमांक: 9.6

प्रमुख उद्योग गटानुसार उद्योगांची आणि नियमित काम करणा-या कामगारांची संख्या

जिल्हा - यवतमाळ

संदर्भ वर्ष :- 2005

अ. क्र.	उद्योग गट	ग्रामीण		नागरी		एकूण	
		उद्योग	कामगार	उद्योग	कामगार	उद्योग	कामगार
(1)	(2)	(3)	(4)	(5)	(6)	(7)	(8)
1	कृषी	3621	5191	384	775	4005	5966
2	खनिज उत्पादन व खाणकाम	114	1981	16	38	130	2019
3	यस्तुनिर्माण	10139	16587	4602	9982	14741	26569
4	बीज, गेस आणि पाणी पुरवठा	43	137	35	349	78	486
5	बांधकाम	1668	2367	674	1373	2342	3740
6	विक्री देखभाल दुरुस्ती	716	1257	1050	2168	1766	3425
7	घाऊक व्यापार	3540	5757	3455	6212	6995	11969
8	किरकोळ व्यापार	21046	27911	10207	17848	31253	45759
9	उपाहारगृहे आणि हॉटेल्स	1523	3315	1271	3360	2794	6675
10	वाहतूक व साठवण	1799	2357	843	2263	2642	4620
11	दळणवळण	764	1124	769	1549	1533	2673
12	वित्तीय सेवा	520	3809	281	1800	801	5609
13	स्थावर मालकत्ता आणि व्यवसाय सेवा (अधिकोष)	2708	4474	1444	2950	4152	7424
14	सामान्य प्रशासन व सुरक्षा	1981	7620	408	9849	2389	17469
15	शिक्षण	4020	17270	652	5118	4672	22388
16	आरोग्य व सामाजिक कार्य	1091	2677	860	3360	1951	6037
17	सामुहिक, सामाजिक व व्यक्तीगत सेवा	5093	6676	2308	4401	7401	11077
18	इतर सेवा (इतरत्र वर्गीकरण न केलेल्या)	0	0	0	0	0	0
19	बिगर- कृषी उद्योग गट (एकूण 2 ते 18)	56765	105319	28875	72620	85640	177939
20	सर्व प्रमुख उद्योग गट (एकूण)	60386	110510	29259	73395	89645	183905

आधार :- अर्थ व सांख्यिकी संचालनालय, महाराष्ट्र शासन, मुंबई (आर्थिक गणना -2005)

तक्ता क्रमांक - 9.7

महत्वाच्या उद्योग गटानुसार कृषी व बिगर - कृषी आस्थापनांची व त्यातील कामगारांची संख्या

जिल्हा - यवतमाळ

संदर्भ वर्ष :2005.

अ. क्र.	उद्योग गट संकेतांक	उद्योग गट	आस्थापना			आस्थापनेवरील कामगार		
			ग्रामीण	नागरी	एकूण	ग्रामीण	नागरी	एकूण
(1)	(2)	(3)	(4)	(5)	(6)	(7)	(8)	(9)
1	0	कृषी	749	130	879	1064	307	1371
2	1	खाणकाम व दगडकाम	86	8	94	1823	20	1843
3	2 व 3	वस्तुनिर्माण	2431	1926	4357	5831	4714	10545
4	4	बीज, गॅस व पाणी पुरवठा	29	28	57	110	328	438
5	5	बांधकाम	342	255	597	680	675	1355
6	6	घाऊक व्यापार	1066	1368	2434	1887	2385	4272
7	6	किरकोळ व्यापार	4976	4578	9554	6783	7676	14459
8	6	उपाहारगृहे व हॉटेल्स	731	800	1531	1500	1840	3340
9	7	वाहतूक व साठवण	401	237	638	657	1428	2085
10	7	दळणवळण	287	324	611	461	767	1228
11	8	वित्तीय, विमा, स्थावर मालमत्ता आणि व्यावसायिक सेवा	1276	842	2118	4517	3067	7584
12	9	सामुहिक, सामाजिक व व्यक्तिगत सेवा	1563	938	2501	2117	1879	3996
13	10	इतर	6470	1391	7861	26455	17016	43471
एकूण			20407	12825	33232	53885	42102	95987

आधार :- अर्थ व सांख्यिकी संचालनालय, महाराष्ट्र शासन, मुंबई (आर्थिक गणना-2005)

तक्ता क्रमांक - 10.1

शैक्षणिक संस्थांची (शाळा / महाविद्यालय इ.) संख्या

संदर्भ वर्ष: 2005-07

जिल्हा - यवतमाळ

अ. क्र.	तालुका	बाब	प्राथमिक संस्था					माध्यमिक संस्था				
			शासकीय संस्था	स्थानिक संस्था	खाजगी		एकूण	शासकीय संस्था	स्थानिक संस्था	खाजगी		एकूण
					अनुदानित	विना अनुदानित				अनुदानित	विना अनुदानित	
(1)	(2)	(3)	(4)	(5)	(6)	(7)	(8)	(9)	(10)	(11)	(12)	(13)
1	नर	एकूण	1	90	9	4	104	1	2	18	5	26
		पैकी मुलीकरिता	0	3	0	0	3	0	0	4	0	4
2	बाभुळगांव	एकूण	0	89	2	0	91	1	4	17	1	23
		पैकी मुलीकरिता	0	1	0	0	1	0	0	2	0	2
3	कालंब	एकूण	4	117	6	0	127	3	2	19	3	27
		पैकी मुलीकरिता	0	2	0	0	2	0	0	2	0	2
4	यवतमाळ	एकूण	8	191	50	17	266	4	6	39	18	67
		पैकी मुलीकरिता	0	2	0	0	2	0	1	9	0	10
5	दारपहा	एकूण	3	150	9	3	165	2	2	38	0	42
		पैकी मुलीकरिता	0	4	0	0	4	0	0	4	0	4
6	दिप्रस	एकूण	2	120	18	9	149	2	0	30	3	35
		पैकी मुलीकरिता	0	0	0	0	0	0	0	4	0	4
7	पुसद	एकूण	5	219	25	7	256	4	5	34	6	49
		पैकी मुलीकरिता	0	1	0	0	1	0	1	0	0	1
8	उत्तरखेड	एकूण	3	179	13	6	201	2	8	29	5	44
		पैकी मुलीकरिता	0	5	0	0	5	0	2	3	0	5
9	महागाव	एकूण	0	131	17	0	148	1	2	19	2	24
		पैकी मुलीकरिता	0	2	0	0	2	0	0	3	0	3
10	आण	एकूण	3	120	9	0	132	3	3	20	4	30
		पैकी मुलीकरिता	0	2	0	0	2	0	0	3	0	3
11	घाटजी	एकूण	7	139	4	0	150	6	2	19	2	29
		पैकी मुलीकरिता	0	0	0	0	0	1	0	2	0	3
12	केळापूर	एकूण	6	135	16	0	157	5	4	24	5	38
		पैकी मुलीकरिता	0	0	0	0	0	0	2	1	1	4
13	राळगाव	एकूण	2	110	6	0	118	2	5	18	4	29
		पैकी मुलीकरिता	0	2	0	0	2	0	0	3	3	6
14	भारेगाव	एकूण	2	98	3	2	105	2	0	14	4	20
		पैकी मुलीकरिता	0	0	0	0	0	0	0	1	1	2
15	भरीगावणी	एकूण	7	110	1	0	118	5	2	9	4	20
		पैकी मुलीकरिता	0	0	0	0	0	0	0	2	1	3
16	वणी	एकूण	0	160	15	0	175	0	2	29	38	69
		पैकी मुलीकरिता	0	0	0	0	0	0	0	14	13	27
एकूण जिल्हा		एकूण	53	2158	203	48	2462	43	49	376	104	572
		पैकी मुलीकरिता	0	24	0	0	24	1	6	57	19	83

तक्ता क्रमांक - 10.1 (पुढे चालू)

जिल्हा -यवतमाळ

संदर्भ वर्ष: 2006-07

अ. प्र.	तालुका	बाब	उच्च माध्यमिक संस्था					महाविद्यालये (सर्व)					एकूण शैक्षणिक संस्था
			शासकीय संस्था	स्थानिक संस्था	खाजगी		एकूण	शासकीय संस्था	स्थानिक संस्था	खाजगी		एकूण	
					अनुदानित	विना अनुदानित				अनुदानित	विना अनुदानित		
(1)	(2)	(3)	(14)	(15)	(16)	(17)	(18)	(19)	(20)	(21)	(22)	(23)	(24)
1	नेर	एकूण	0	1	3	0	4	0	0	1	0	1	135
		पैकी मुलुकीकरिता	0	0	0	0	0	0	0	0	0	0	7
2	बाभुळगाव	एकूण	0	0	0	0	0	0	0	0	0	0	114
		पैकी मुलुकीकरिता	0	0	3	3	6	0	0	0	0	0	9
3	काळव	एकूण	1	0	4	3	8	0	0	1	0	1	163
		पैकी मुलुकीकरिता	0	0	0	0	0	0	0	0	0	0	4
4	यवतमाळ	एकूण	2	2	22	20	46	0	0	4	1	5	384
		पैकी मुलुकीकरिता	0	1	3	0	4	0	0	1	0	1	17
5	दारव्हा	एकूण	0	2	9	6	17	0	0	10	0	10	234
		पैकी मुलुकीकरिता	0	0	1	0	1	0	0	0	0	0	9
6	दिग्रस	एकूण	0	0	8	5	13	0	0	1	0	1	198
		पैकी मुलुकीकरिता	0	0	1	0	1	0	0	0	0	0	5
7	पुसद	एकूण	1	0	11	5	17	0	0	2	0	2	324
		पैकी मुलुकीकरिता	0	0	1	0	1	0	0	1	0	1	4
8	ठमरखंड	एकूण	0	2	8	1	11	0	0	1	0	1	257
		पैकी मुलुकीकरिता	0	0	1	0	1	0	0	0	0	0	11
9	महंगाव	एकूण	0	0	2	1	3	0	0	0	0	0	175
		पैकी मुलुकीकरिता	0	0	0	1	1	0	0	0	0	0	6
10	आर्षि	एकूण	0	1	3	2	6	0	0	0	0	0	168
		पैकी मुलुकीकरिता	0	0	1	0	1	0	0	0	0	0	6
11	घाटंजी	एकूण	0	0	4	3	7	0	0	1	0	1	187
		पैकी मुलुकीकरिता	0	0	0	0	0	0	0	0	0	0	3
12	केळपूर	एकूण	1	1	6	1	9	0	0	1	0	1	205
		पैकी मुलुकीकरिता	0	0	0	0	0	0	0	0	0	0	4
13	राजेंगाव	एकूण	0	0	2	3	5	0	0	1	0	1	153
		पैकी मुलुकीकरिता	0	0	0	0	0	0	0	0	0	0	8
14	भारेंगाव	एकूण	0	0	2	4	6	0	0	0	0	0	131
		पैकी मुलुकीकरिता	0	0	0	0	0	0	0	0	0	0	2
15	हरीगाव	एकूण	0	0	1	2	3	0	0	0	0	0	141
		पैकी मुलुकीकरिता	0	0	0	0	0	0	0	1	0	1	4
16	वर्णा	एकूण	0	1	5	5	11	0	0	1	0	1	256
		पैकी मुलुकीकरिता	0	0	0	0	0	0	0	0	0	0	27
एकूण जिल्हा		एकूण	5	10	90	61	166	0	0	24	1	25	3225
		पैकी मुलुकीकरिता	0	1	11	4	16	0	0	3	0	3	126

आधार- शिक्षणाधिकारी प्राथमिक व माध्यमिक, जि.प.यवतमाळ.

तक्ता क्रमांक - 10.2
शैक्षणिक संस्थांतोल शिक्षक

संदर्भ वर्ष: 2006-07

जिल्हा - यवतमाळ

अ. क्र.	तालुका	बाब	प्राथमिक शिक्षक					माध्यमिक शिक्षक				
			शासकीय संस्था	स्थानिक संस्था	खाजगी		एकूण	शासकीय संस्था	स्थानिक संस्था	खाजगी		एकूण
					अनुदानित	विना अनुदानित				अनुदानित	विना अनुदानित	
(1)	(2)	(3)	(4)	(5)	(6)	(7)	(8)	(9)	(10)	(11)	(12)	(13)
1	नेर	एकूण	5	445	34	17	501	0	37	280	19	336
		पैकी स्त्रिया	0	160	14	11	185	0	9	100	4	113
2	भाभूळगाव	एकूण	0	396	15	1	412	0	19	240	6	265
		पैकी स्त्रिया	0	180	2	1	183	0	6	101	2	109
3	कळंब	एकूण	17	419	11	23	470	10	54	213	6	283
		पैकी स्त्रिया	7	201	8	4	220	3	5	44	3	55
4	यवतमाळ	एकूण	19	815	130	210	1174	30	87	635	120	872
		पैकी स्त्रिया	11	461	81	157	710	9	34	340	45	428
5	दारवस	एकूण	9	619	77	16	721	0	42	415	5	462
		पैकी स्त्रिया	5	248	25	6	284	0	4	81	2	87
6	दिघम	एकूण	7	409	57	70	543	6	0	316	14	336
		पैकी स्त्रिया	3	134	14	36	187	2	0	59	3	64
7	पुसद	एकूण	22	810	175	53	1060	5	43	573	34	655
		पैकी स्त्रिया	6	263	50	30	349	0	7	146	4	157
8	उमरखेड	एकूण	12	698	53	32	795	0	101	318	42	461
		पैकी स्त्रिया	6	124	10	18	167	0	19	43	4	66
9	मूहागाव	एकूण	0	490	45	5	540	0	43	179	10	232
		पैकी स्त्रिया	0	93	8	3	104	0	8	19	4	31
10	आणि	एकूण	14	419	30	12	475	5	31	430	5	471
		पैकी स्त्रिया	4	121	7	5	137	0	4	104	4	112
11	घाटंजी	एकूण	39	440	39	7	525	17	0	328	9	354
		पैकी स्त्रिया	12	140	10	5	167	2	0	124	4	130
12	केळापूर	एकूण	29	481	64	24	598	32	32	249	29	342
		पैकी स्त्रिया	12	151	20	7	190	9	15	33	6	63
13	राळेगाव	एकूण	5	390	38	6	439	12	24	184	14	234
		पैकी स्त्रिया	2	101	9	5	117	3	5	80	2	90
14	मारेगाव	एकूण	8	280	26	4	318	12	0	135	29	176
		पैकी स्त्रिया	4	34	3	0	41	3	0	20	5	28
15	झरीजाम्णी	एकूण	44	275	26	1	346	19	13	120	16	168
		पैकी स्त्रिया	14	39	3	0	56	4	2	6	4	16
16	वणी	एकूण	0	549	46	49	644	0	49	413	48	510
		पैकी स्त्रिया	0	184	17	37	238	0	8	105	9	122
एकूण जिल्हा		एकूण	230	7935	866	530	9561	148	576	5028	406	5157
		पैकी स्त्रिया	86	2634	290	325	3335	35	126	1405	105	1571

तक्ता क्रमांक - 10.2 (पुढे चालू)

जिल्हा - यवतमाळ

संदर्भ वर्ष: 2006-07

अ. क्र.	तालुका	बाब	उच्च माध्यमिक शिक्षक					महाविद्यालयातील शिक्षक (सर्व)					एकूण
			शासकीय	स्थानिक संस्था	खाजगी		एकूण	शासकीय	स्थानिक संस्था	खाजगी		एकूण	
					अनुदानित	विना अनुदानित				अनुदानित	विना अनुदानित		
(1)	(2)	(3)	(4)	(5)	(6)	(7)	(8)	(9)	(10)	(11)	(12)	(13)	(14)
1	नर	एकूण	0	5	16	4	25	0	0	6	0	6	868
		पैकी स्त्रिया	0	1	4	0	5	0	0	1	0	1	304
2	भानूळगाव	एकूण	0	0	24	14	38	0	0	0	2	2	717
		पैकी स्त्रिया	0	0	5	3	8	0	0	0	8	8	308
3	कलंब	एकूण	3	0	30	12	45	0	0	8	0	8	806
		पैकी स्त्रिया	1	0	9	4	14	0	0	2	0	2	291
4	यवतमाळ	एकूण	6	6	111	16	139	0	0	60	8	68	2253
		पैकी स्त्रिया	2	3	30	6	41	0	0	18	6	24	1203
5	दारुण	एकूण	0	6	26	14	46	0	0	10	0	10	1239
		पैकी स्त्रिया	0	1	4	2	7	0	0	1	0	1	379
6	दिप्रस	एकूण	0	0	30	10	40	0	0	10	0	10	929
		पैकी स्त्रिया	0	0	6	4	10	0	0	1	0	1	262
7	पुसद	एकूण	4	0	87	19	110	0	0	33	0	33	1858
		पैकी स्त्रिया	2	0	24	4	30	0	0	8	0	8	544
8	उमरखेड	एकूण	0	6	47	4	57	0	0	18	0	18	1331
		पैकी स्त्रिया	0	0	6	1	7	0	0	1	0	1	241
9	मूहागाव	एकूण	0	0	26	20	46	0	0	0	0	0	818
		पैकी स्त्रिया	0	0	2	4	6	0	0	0	0	0	141
10	आणि	एकूण	0	3	24	8	35	0	0	0	0	0	981
		पैकी स्त्रिया	0	0	3	1	4	0	0	0	0	0	253
11	दादंगी	एकूण	3	0	29	16	48	0	0	12	0	12	939
		पैकी स्त्रिया	0	0	7	2	9	0	0	1	0	1	307
12	कोलापूर	एकूण	2	3	42	5	52	0	0	5	0	5	997
		पैकी स्त्रिया	2	0	4	1	7	0	0	2	0	2	262
13	साळगाव	एकूण	0	0	14	12	26	0	0	8	0	8	707
		पैकी स्त्रिया	0	0	4	2	6	0	0	2	0	2	215
14	मारंगव	एकूण	0	0	6	14	20	0	0	0	0	0	514
		पैकी स्त्रिया	0	0	2	3	5	0	0	0	0	0	74
15	झरीलापणी	एकूण	3	0	6	8	17	0	0	0	0	0	531
		पैकी स्त्रिया	0	0	3	1	4	0	0	0	0	0	76
16	वणी	एकूण	0	4	65	12	81	0	0	27	0	27	1262
		पैकी स्त्रिया	0	0	16	4	20	0	0	2	0	2	382
एकूण जिल्हा	एकूण	21	33	583	188	825	0	0	197	10	207	16750	
	पैकी स्त्रिया	7	5	129	42	183	0	0	39	14	53	5242	

आधार - शिक्षणाधिकारी, प्राथमिक व माध्यमिक, जि.प.यवतमाळ.

तक्ता क्रमांक - 10.3
शैक्षणिक संस्थांतल विद्यार्थी संख्या

जिल्हा -यवतमाळ

संदर्भ वर्ष 2006-07

अ. क्र.	तालुका	बाब	प्राथमिक विद्यार्थी					माध्यमिक विद्यार्थी				
			शासकीय संस्था	स्थानिक संस्था	खाजगी		एकूण	शासकीय संस्था	स्थानिक संस्था	खाजगी		एकूण
					अनुदानित	विना अनुदानित				अनुदानित	विना अनुदानित	
(1)	(2)	(3)	(4)	(5)	(6)	(7)	(8)	(9)	(10)	(11)	(12)	(13)
1	नेर	एकूण	154	14418	6620	722	21914	101	912	7617	641	9271
		पैकी मुली	119	8400	3612	401	12532	35	424	3817	314	4590
2	बाभूळगाव	एकूण	0	12621	3144	81	15846	120	730	4920	210	5980
		पैकी मुली	0	7672	1390	75	9137	49	480	3270	80	3679
3	कडंब	एकूण	701	13509	4130	51	18391	543	570	7043	166	8316
		पैकी मुली	311	6774	1701	31	8817	290	301	3440	89	4120
4	यवतमाळ	एकूण	1299	49008	19064	8701	78072	1120	4304	19420	3140	27964
		पैकी मुली	559	16004	9170	4011	29744	490	1904	10240	1460	13994
5	दारका	एकूण	237	24804	8671	749	34461	301	1255	13403	0	14959
		पैकी मुली	211	13543	3900	488	18142	241	926	5940	0	7107
6	दिंडस	एकूण	391	17655	9909	1394	29329	445	0	11530	490	12465
		पैकी मुली	250	8774	8744	564	18332	205	0	5349	291	5845
7	धुसद	एकूण	780	39871	18990	3700	63341	1090	2101	16900	1920	22011
		पैकी मुली	390	16548	7990	1400	26528	480	1108	6940	591	9119
8	रामरखेड	एकूण	406	33626	12591	1290	47913	301	2108	12542	1201	17152
		पैकी मुली	348	18911	4936	497	24692	143	1705	5412	534	7794
9	महागांव	एकूण	40	23819	7297	604	31760	340	1440	7263	314	9357
		पैकी मुली	20	13355	3618	304	17297	103	870	3416	192	4581
10	आणि	एकूण	507	16344	7201	417	24469	459	750	8718	202	10129
		पैकी मुली	301	7978	3807	190	12276	370	413	4440	101	5324
11	घाटेशी	एकूण	1502	17304	6617	568	25991	875	240	7604	312	9031
		पैकी मुली	811	8700	3718	370	13599	301	104	3240	210	3855
12	केळापूर	एकूण	1566	16390	6718	548	25222	910	1760	7840	813	11323
		पैकी मुली	814	8211	3315	340	12680	413	870	3401	315	4999
13	राळेगाव	एकूण	303	14350	4970	571	20194	449	1514	5400	443	7806
		पैकी मुली	88	7202	1889	344	9523	203	649	2924	240	4016
14	मारगाव	एकूण	406	9684	3900	241	14231	478	0	4010	690	5178
		पैकी मुली	209	5240	1590	101	7140	275	0	2412	360	3065
15	भरीजामणी	एकूण	2400	7741	1920	404	12465	931	0	3001	125	4357
		पैकी मुली	1235	4431	1001	294	6961	420	0	1920	250	2590
16	वणी	एकूण	40	29500	10104	2004	41648	0	1250	5140	1620	6010
		पैकी मुली	10	5451	5611	804	11876	0	625	7101	761	8517
एकूण जिल्हा		एकूण	10732	340624	121846	22045	505247	8463	19940	140251	12591	181325
		पैकी मुली	5676	159194	65992	10214	241076	4016	10289	73262	5828	93395

तक्ता क्रमंक - 10.3 (पुई साल)

संदर्भ क्रमंक 2006-07

जिल्हा - यवतमाळ			उच्च माध्यमिक विद्यार्थी										महविद्यालयीन विद्यार्थी (सर्वा)		एकूण		
अ. क्र.	तालुका	बाब	राजकीय				स्वायत्त				एकूण		महविद्यालयीन विद्यार्थी (सर्वा)				एकूण
			संस्था	अनुदानित	विना अनुदानित	एकूण	संस्था	अनुदानित	विना अनुदानित	एकूण	संस्था	अनुदानित	विना अनुदानित	एकूण			
(1)	(2)	(3)	(14)	(15)	(16)	(17)	(18)	(19)	(20)	(21)	(22)	(23)	(24)				
1	नेर	एकूण	0	215	1246	0	1461	0	0	765	0	765	23411				
		पैकी मुली	0	113	489	0	602	0	0	329	0	329	18053				
2	बार्ढगाव	एकूण	0	0	931	132	1063	0	0	0	90	90	22979				
		पैकी मुली	0	0	376	54	430	0	0	0	38	38	13484				
3	वळंब	एकूण	0	0	1599	84	1683	0	0	483	0	483	28873				
		पैकी मुली	0	0	626	38	664	0	0	205	0	205	13606				
4	यवतमाळ	एकूण	386	489	4950	481	6306	0	0	2959	27	2986	115348				
		पैकी मुली	155	207	1886	234	2482	0	0	1366	12	1378	47598				
5	दारका	एकूण	0	314	1444	433	2191	0	0	551	0	551	52162				
		पैकी मुली	0	155	618	212	985	0	0	211	0	211	26445				
6	दिवस	एकूण	0	0	1257	221	1478	0	0	395	0	395	43667				
		पैकी मुली	0	0	616	105	721	0	0	182	0	182	25086				
7	पुसद	एकूण	0	0	3816	520	4336	0	0	1879	0	1879	91567				
		पैकी मुली	0	0	1851	211	2062	0	0	855	0	855	40564				
8	रामरुहेड	एकूण	0	273	2301	55	2629	0	0	934	0	934	68528				
		पैकी मुली	0	106	1110	26	1242	0	0	392	0	392	34120				
9	महागाव	एकूण	0	0	560	1485	2045	0	0	0	0	0	43162				
		पैकी मुली	0	0	209	723	932	0	0	0	0	0	22810				
10	आणि	एकूण	0	160	859	371	1390	0	0	0	0	0	35988				
		पैकी मुली	0	74	436	154	664	0	0	0	0	0	18264				
11	जाटली	एकूण	0	0	1586	262	1868	0	0	273	0	273	37163				
		पैकी मुली	0	0	818	107	925	0	0	138	0	138	18517				
12	केळापूर	एकूण	161	248	1550	89	2048	0	0	425	0	425	39018				
		पैकी मुली	48	119	781	25	973	0	0	204	0	204	18856				
13	राळेगाव	एकूण	0	0	751	465	1216	0	0	426	0	426	29642				
		पैकी मुली	0	0	330	218	548	0	0	196	0	196	14283				
14	मारेगाव	एकूण	0	0	949	231	1180	0	0	0	0	0	20589				
		पैकी मुली	0	0	435	109	544	0	0	0	0	0	10749				
15	इरीगावणी	एकूण	0	0	462	260	722	0	0	0	0	0	17544				
		पैकी मुली	0	0	197	124	321	0	0	0	0	0	9872				
16	वणी	एकूण	0	44	3311	549	3904	0	0	1756	0	1756	53324				
		पैकी मुली	0	16	1612	227	1855	0	0	889	0	889	23137				
एकूण जिल्हा	एकूण	547	1743	27572	5658	35520	0	0	10746	117	10863	739965					
	पैकी मुली	203	790	12390	2567	15950	0	0	4973	50	5023	358444					

आधार - शिक्षणधिकारी, प्राथमिक व माध्यमिक वि.य.यवतमाळ

तक्ता क्रमांक - 10.4

शैक्षणिक संस्थांतील अनुसूचित जातीच्या विद्यार्थ्यांची संख्या

जिल्हा - यवतमाळ

संदर्भ वर्ष: 2006-07

अ. क्र.	तालुका	बाब	प्राथमिक विद्यार्थी					माध्यमिक विद्यार्थी				
			शासकीय	स्थानिक संस्था	छात्रांगी		एकूण	शासकीय	स्थानिक संस्था	छात्रांगी		एकूण
					अनुदानित	विना अनुदानित				अनुदानित	विना अनुदानित	
(1)	(2)	(3)	(4)	(5)	(6)	(7)	(8)	(9)	(10)	(11)	(12)	(13)
1	नर	एकूण	29	3744	1010	92	4875	34	140	1754	36	1964
		पैकी मुली	19	1414	517	46	1996	15	65	819	14	913
2	बाभूळगाव	एकूण	0	1813	445	13	2271	29	209	712	43	995
		पैकी मुली	0	901	250	18	1159	14	101	390	19	524
3	कलंब	एकूण	94	1450	401	19	1964	140	43	781	19	983
		पैकी मुली	54	768	377	9	1208	43	19	419	7	488
4	यवतमाळ	एकूण	381	5440	3404	899	10124	190	154	4210	210	4764
		पैकी मुली	81	2400	1440	413	4334	80	59	2108	69	2316
5	दावळ	एकूण	57	4011	1126	202	5396	190	54	1837	0	2081
		पैकी मुली	37	1440	560	101	2138	24	34	943	0	1001
6	दिघस	एकूण	27	1870	1120	116	3133	150	0	1040	159	1349
		पैकी मुली	19	990	490	36	1535	40	0	434	70	544
7	पुसद	एकूण	40	8011	2900	334	11285	170	290	2940	410	3810
		पैकी मुली	30	4321	1120	201	5672	84	139	1030	210	1463
8	उमरखेड	एकूण	33	6507	1870	280	8690	340	1029	1920	290	3579
		पैकी मुली	27	3441	709	110	4297	75	565	718	140	1498
9	महागाव	एकूण	11	4104	901	190	5206	94	334	1201	90	1719
		पैकी मुली	7	2516	574	101	3198	44	125	445	49	663
10	आर्जे	एकूण	41	1876	487	162	2566	240	205	1170	38	1653
		पैकी मुली	19	968	903	43	1933	101	90	579	7	777
11	पाटंगी	एकूण	360	1400	340	59	2159	430	70	790	49	1339
		पैकी मुली	78	801	1048	40	1967	189	41	201	43	474
12	कोळापूर	एकूण	330	1130	607	115	2182	403	150	467	143	1163
		पैकी मुली	81	590	441	40	1152	201	82	201	83	567
13	राळगाव	एकूण	42	1040	301	104	1487	204	304	148	54	710
		पैकी मुली	33	540	201	43	817	95	140	101	22	358
14	भारेगाव	एकूण	55	542	220	53	870	89	0	201	140	430
		पैकी मुली	34	349	120	19	522	42	0	87	55	184
15	झरीकामणी	एकूण	504	540	420	54	1518	190	84	19	92	385
		पैकी मुली	191	446	209	37	883	82	34	6	34	156
16	यर्णी	एकूण	12	2100	1128	236	3476	0	140	1604	194	1938
		पैकी मुली	8	1011	644	102	1765	0	75	704	59	838
एकूण जिल्हा		एकूण	2016	45578	16680	2928	67202	2893	3206	20794	1967	28860
		पैकी मुली	718	22896	9603	1359	34576	1129	1569	9185	881	12764

जिल्हा -यवतमाळ

अ. क्र.	तालुका	बाव	उच्च माध्यमिक विद्यार्थी					महाविद्यालयातील विद्यार्थी (सर्व)					एकूण
			शासकीय	स्थानिक संस्था	खाजगी		एकूण	शासकीय	स्थानिक संस्था	खाजगी		एकूण	
					अनुदानित	विना अनुदानित				अनुदानित	विना अनुदानित		
(1)	(2)	(3)	(14)	(15)	(16)	(17)	(18)	(19)	(20)	(21)	(22)	(23)	(24)
1	नर	एकूण	0	85	247	0	332	0	0	34	0	34	7205
		पैकी मुली	0	38	141	0	179	0	0	36	0	36	3124
2	बाभळगाव	एकूण	0	0	131	40	171	0	0	0	10	10	3445
		पैकी मुली	0	0	75	22	97	0	0	0	4	4	1794
3	कळंब	एकूण	90	0	220	30	340	0	0	53	0	53	3340
		पैकी मुली	37	0	111	14	157	0	0	23	0	23	1876
4	यवतमाळ	एकूण	0	47	421	36	504	0	0	315	3	318	15710
		पैकी मुली	0	26	263	22	311	0	0	150	2	152	7113
5	दोख	एकूण	0	46	244	36	326	0	0	61	0	61	7864
		पैकी मुली	0	25	124	23	172	0	0	23	0	23	3334
6	दिघस	एकूण	0	0	96	32	128	0	0	43	0	43	4653
		पैकी मुली	0	0	37	18	55	0	0	21	0	21	2155
7	पुसद	एकूण	0	0	264	59	323	0	0	207	0	207	15625
		पैकी मुली	0	0	81	31	112	0	0	93	0	93	7340
8	उमरखेड	एकूण	0	53	296	15	364	0	0	92	0	92	12725
		पैकी मुली	0	27	129	66	222	0	0	43	0	43	6050
9	महागाव	एकूण	0	0	248	39	287	0	0	0	0	0	7212
		पैकी मुली	0	0	185	18	203	0	0	0	0	0	4064
10	आणि	एकूण	0	30	183	34	247	0	0	0	0	0	4466
		पैकी मुली	0	20	91	19	130	0	0	0	0	0	2840
11	घाटजी	एकूण	0	0	101	42	143	0	0	30	0	30	3671
		पैकी मुली	0	0	43	21	69	0	0	15	0	15	2525
12	केळपूर	एकूण	83	21	67	15	186	0	0	47	0	47	3578
		पैकी मुली	41	9	47	10	107	0	0	22	0	22	1843
13	राळेगाव	एकूण	0	0	60	35	95	0	0	47	0	47	2339
		पैकी मुली	0	0	42	17	59	0	0	21	0	21	1255
14	भारेगाव	एकूण	0	0	125	26	151	0	0	0	0	0	1451
		पैकी मुली	0	0	61	15	76	0	0	0	0	0	782
15	दुर्गावणी	एकूण	0	0	29	24	52	0	0	0	0	0	4955
		पैकी मुली	0	0	16	16	32	0	0	0	0	0	1071
16	वणी	एकूण	0	66	335	79	480	0	0	193	0	193	6087
		पैकी मुली	0	35	162	34	231	0	0	98	0	98	2932
एकूण जिल्हा		एकूण	173	348	3066	542	4129	0	0	1122	13	1135	101326
		पैकी मुली	73	180	1608	346	2207	0	0	545	6	551	50098

आधार - शिक्षणाधिकारी, प्राथमिक व माध्यमिक, जि.यवतमाळ

तक्ता क्रमांक - 10.5

शैक्षणिक संस्थांतर्गत अनुसूचित जमातीच्या विद्यार्थ्यांची संख्या

संदर्भ क्र: 2006-07

जिल्हा - यवतमाळ

अ.क्र.	तालुका	बाब	प्राथमिक विद्यार्थी					माध्यमिक विद्यार्थी				
			आयसकीय	स्थानिक	रत्नाजगी		एकूण	आयसकीय	स्थानिक संस्था	रत्नाजगी		एकूण
					अनुदानित	विना अनुदानित				अनुदानित	विना अनुदानित	
(1)	(2)	(3)	(4)	(5)	(6)	(7)	(8)	(9)	(10)	(11)	(12)	(13)
1	जेर	एकूण	149	1414	991	49	2603	43	94	540	64	741
		पैकी मुली	122	814	517	19	1472	14	39	340	31	424
2	बाभळगाव	एकूण	0	2440	1075	35	3550	190	120	876	34	1220
		पैकी मुली	0	1243	570	20	1833	75	62	475	14	629
3	कळंब	एकूण	720	3840	1275	19	5854	294	99	1957	29	2379
		पैकी मुली	302	2011	635	12	2960	143	64	1025	19	1251
4	यवतमाळ	एकूण	894	9120	4497	670	15181	687	390	2515	414	4006
		पैकी मुली	452	4200	1676	290	6618	249	193	1426	210	2078
5	दारळा	एकूण	370	3121	1081	95	4667	190	140	728	0	1058
		पैकी मुली	286	1201	540	59	2086	101	98	391	0	590
6	दिग्रस	एकूण	449	2930	1420	215	5014	194	0	1340	104	1638
		पैकी मुली	314	1900	713	101	3028	104	0	487	51	642
7	पुसद	एकूण	734	5900	2400	340	9374	694	304	1348	184	2530
		पैकी मुली	340	4900	944	103	6267	293	146	260	79	726
8	तमरखेड	एकूण	490	6700	1435	302	8927	174	404	1074	154	1806
		पैकी मुली	304	3294	682	104	4384	90	210	420	54	774
9	महागांव	एकूण	0	4472	1879	150	6501	104	103	873	101	1181
		पैकी मुली	0	2671	929	100	3700	48	43	292	21	501
10	आणि	एकूण	440	4340	1420	103	6303	315	191	1340	19	1865
		पैकी मुली	301	1709	673	49	2732	140	101	670	7	918
11	घाटंजी	एकूण	1294	4900	1875	245	8314	718	120	1271	103	2217
		पैकी मुली	644	2900	715	103	4362	310	54	627	36	1027
12	कंठापूर	एकूण	528	7346	3944	314	12132	690	384	840	120	2034
		पैकी मुली	371	3746	1746	130	5995	341	142	920	39	1442
13	राळेगाव	एकूण	99	3940	1870	281	6190	413	140	1274	121	1948
		पैकी मुली	55	2014	910	120	3099	147	50	684	44	925
14	भारेगाव	एकूण	407	4214	1120	133	5874	437	0	754	150	1341
		पैकी मुली	159	1720	702	54	2635	146	0	435	59	640
15	झरीभामणी	एकूण	1417	4304	1020	210	6951	640	104	712	94	1550
		पैकी मुली	840	1821	758	69	3488	304	43	448	24	819
16	वणी	एकूण	0	4340	1765	215	6320	0	154	1641	240	2035
		पैकी मुली	0	2906	899	100	3905	0	84	871	100	1055
एकूण जिल्हा		एकूण	7991	73321	29067	3376	113755	5783	2747	19083	1926	29549
		पैकी मुली	4490	39050	13609	1433	58582	2505	1329	9884	798	14516

तक्ता क्रमांक - 10.5 (पुढे घालू)

जिल्हा - यवतमाळ

संदर्भ वर्ष 2006-07

अ.क्र	तालुका	बाब	उच्च माध्यमिक विद्यार्थी					महाविद्यालयीन विद्यार्थी (सर्व)					एकूण
			शासकीय	स्थानिक संस्था	खाजगी		एकूण	शासकीय	स्थानिक संस्था	खाजगी		एकूण	
					अनुदानित	विना अनुदानित				अनुदानित	विना अनुदानित		
(1)	(2)	(3)	(14)	(15)	(16)	(17)	(18)	(19)	(20)	(21)	(22)	(23)	(24)
1	नेर	एकूण	0	10	43	0	59	0	0	107	0	107	3510
		पैकी मुली	0	6	19	0	24	0	0	46	0	46	1966
2	बामळगाव	एकूण	0	0	77	31	108	0	0	0	13	13	4891
		पैकी मुली	0	0	46	16	62	0	0	0	5	5	2529
3	वळंदे	एकूण	22	0	84	63	169	0	0	63	0	63	8470
		पैकी मुली	6	0	25	29	60	0	0	29	0	29	4300
4	यवतमाळ	एकूण	180	63	134	129	506	0	0	414	4	418	20111
		पैकी मुली	74	27	52	33	186	0	0	191	2	193	9075
5	दारका	एकूण	0	67	46	30	143	0	0	77	0	77	5945
		पैकी मुली	0	32	25	15	72	0	0	30	0	30	2778
6	दिघरु	एकूण	0	0	71	44	115	0	0	55	0	55	6822
		पैकी मुली	0	0	21	11	32	0	0	26	0	26	3728
7	पुसद	एकूण	63	0	110	64	237	0	0	263	0	263	12404
		पैकी मुली	26	0	26	17	69	0	0	120	0	120	7274
8	उमरखेड	एकूण	0	75	71	22	168	0	0	117	0	117	11018
		पैकी मुली	0	13	32	14	59	0	0	55	0	55	5272
9	महागांव	एकूण	0	0	167	87	254	0	0	0	0	0	7936
		पैकी मुली	0	0	48	11	59	0	0	0	0	0	4263
10	आर्जे	एकूण	0	31	77	45	153	0	0	0	0	0	8321
		पैकी मुली	0	6	30	13	49	0	0	0	0	0	3699
11	घाटनी	एकूण	0	0	103	66	169	0	0	38	0	38	10738
		पैकी मुली	0	0	49	19	68	0	0	19	0	19	5476
12	केळापूर	एकूण	156	66	168	55	445	0	0	69	0	69	14671
		पैकी मुली	17	22	72	28	139	0	0	30	0	30	7604
13	राळगाव	एकूण	0	0	64	47	111	0	0	69	0	69	8316
		पैकी मुली	0	0	47	12	59	0	0	38	0	38	4121
14	मारेगाव	एकूण	0	0	110	57	167	0	0	0	0	0	7382
		पैकी मुली	0	0	43	24	67	0	0	0	0	0	3342
15	करीगावणी	एकूण	0	0	74	37	111	0	0	0	0	0	6612
		पैकी मुली	0	0	37	21	58	0	0	0	0	0	4365
16	वणी	एकूण	0	85	160	156	401	0	0	246	0	246	9002
		पैकी मुली	0	39	75	74	188	0	0	124	0	124	5272
एकूण जिल्हा	एकूण	एकूण	421	403	1559	933	3316	0	0	1514	17	1531	148151
		पैकी मुली	123	145	646	337	1251	0	0	708	7	715	75064

आधार-शिक्षणाधिकारी, प्राथमिक व माध्यमिक, जि.प यवतमाळ.

तक्ता क्रमांक - 10.6

शारीरिक शिक्षण महाविद्यालये, क्रीडांगणे, क्रीडा संस्था आणि क्रीडा शिष्यवृत्तीधारक

जिल्हा - यवतमाळ

संदर्भ वर्ष-2007-08

अ. क्र.	तालुका	शारीरिक शिक्षण महाविद्यालये (संख्या)	अधिकृत क्रीडांगणे, व्यायाम शाळा (संख्या)		खेळाच्या स्टेडि-यमची संख्या	अधिकृत जलतरण तलाव (संख्या)	वर्षात घेतलेली क्रीडा प्रशिक्षण शिबिरे (संख्या)	राज्यपातळीवर निवड झालेल्या खेळाडूंची संख्या		क्रीडा शिष्यवृत्ती धारकांची संख्या	
			क्रीडांगणे	व्यायाम शाळा				एकूण	पैकी मुली	एकूण	पैकी मुली
(1)	(2)	(3)	(4)	(5)	(6)	(7)	(8)	(9)	(10)	(11)	(12)
1	नेर	0	15	3	0	0	5	0	0	0	0
2	बाभूळगाव	0	7	5	0	0	4	0	0	0	0
3	कळंब	1	11	3	0	0	5	12	0	0	0
4	यवतमाळ	5	33	12	4	1	70	310	75	15	8
5	दारव्हा	1	14	1	1	0	10	12	0	0	0
6	दिग्रस	1	26	2	1	0	10	15	0	0	0
7	पुसद	1	21	11	2	1	11	20	0	0	0
8	उमरखेड	1	15	4	1	0	5	8	0	0	0
9	महागाव	0	8	3	0	0	3	0	0	0	0
10	आणि	0	14	4	2	0	10	3	0	0	0
11	घाटंजी	0	15	2	0	0	14	0	0	0	0
12	पांढरकवडा	0	14	3	0	0	15	15	12	0	0
13	राळेगाव	0	13	6	1	0	27	46	34	7	5
14	मारेगाव	0	8	3	0	0	10	0	0	0	0
15	झरीजामणी	0	9	2	0	0	5	0	0	0	0
16	वणी	0	18	5	0	0	10	10	0	0	0
जिल्हा एकूण		10	241	69	12	2	212	451	121	22	13

टिप - स्तंभ 4 ते 8 मध्ये जिल्हा क्रीडा अधिकारी यांच्या मार्फत अनुदान वितरित केलेल्या शाळा व नोंदणीकृत क्रीडा संस्था यांचा समावेश आहे.

आधार - जिल्हा क्रीडा अधिकारी, यवतमाळ.

तक्ता क्रमांक - 10.7
इयत्तानिहाय विद्यार्थ्यांची संख्या

जिल्हा - यवतमान

सदभे वर्ष - 30 सप्टेंबर, 2007

अ. क्र.	तालुका	इयत्ता						
		1 री	2 री	3 री	4 थी	5 री	6 री	7 री
1	नेर	4370	3810	3900	3640	3043	3410	3410
2	जाभूळगाव	3870	3108	3239	2900	2949	2434	2940
3	कळंब	4320	3670	3449	2940	2940	2984	2943
4	यवतमाळ	9920	8701	8700	8104	8700	7549	8201
5	दारका	6430	5600	5403	4340	4930	4940	4800
6	दिग्रस	5940	4504	5120	4904	4301	3940	4301
7	पुसद	14497	9940	8944	8710	8104	7931	8100
8	उमरखेड	10910	7138	7181	6130	6344	6344	6130
9	महागाव	8219	5440	5148	5104	4932	5440	4300
10	जाणि	6924	4930	4700	3900	4130	3443	3904
11	धाटंजी	5340	4564	3904	3400	4208	4011	3948
12	पांढरकवडा	5870	4904	4120	3900	4184	4546	4510
13	राळेगाव	4138	3766	2900	2940	2944	3401	2940
14	मारगाव	3481	3044	2836	2040	2143	2415	2844
15	झरीजामणी	3441	2043	2149	2700	2144	1929	2540
16	वणी	6040	5670	4960	4904	4943	5441	5481
एकूण जिल्हा		103710	80832	76653	70556	70939	70158	71292

तक्ता क्रमांक - 10.7 (पुढे चालू)

जिल्हा - यवतमाळ

संदर्भ वर्ष - 30 सप्टेंबर, 2007

अ. क्र.	तालुका	इयत्ता					एकूण
		8 वी	9 वी	10 वी	11 वी	12 वी	
	(अ)	(ब)	(क)	(ख)	(घ)	(ङ)	
1	नेर	2404	1814	1643	920	640	33004
2	बाभूळगाव	1634	1448	1440	649	543	27154
3	कळंब	1940	1740	1623	970	940	30459
4	यवतमाळ	7150	5419	4590	4201	3740	84775
5	दारवा	4130	2600	2904	1421	1204	48702
6	दियस	2410	2049	1604	841	843	40757
7	पुसद	5130	4134	4500	2541	3400	85931
8	उमरखेड	4340	3940	3140	1421	1427	64445
9	महागाव	2140	1990	1654	1204	1247	46818
10	आणि	2940	1817	1348	670	973	39679
11	धाटंजी	2441	1940	1704	1201	1200	37861
12	पांढरकवडा	2940	2544	1890	1401	970	41779
13	राळंगाव	1651	1644	1640	814	543	29321
14	मारंगाव	1251	1244	1204	740	607	23849
15	झरंजामणी	1043	940	904	484	413	20730
16	वणी	4810	3940	4012	2944	2104	55249
एकूण जिल्हा		48354	39203	35600	22422	20794	710513

आधार - शिक्षणाधिकारी, प्राथमिक व माध्यमिक, जि.प.यवतमाळ

तक्ता क्रमांक - 11.1

सार्वजनिक व शासन सहाय्यीत वैद्यकीय सुविधांची माहिती

जिल्हा - यवतमाळ

संदर्भ वर्ष: 2007-08

अ. क्र.	तालुका	संख्या						
		रुग्णालय	दवाखान	प्रसूतिगृह	प्राथमिक आरोग्य केंद्रे	उपकेंद्र	डॉक्टर व वैद्य	परिचारिका
(1)	(2)	(3)	(4)	(5)	(6)	(7)	(8)	(9)
1	नेर	1	2	4	3	17	10	25
2	वाभुळगाव	1	1	4	3	21	9	30
3	कळंब	1	1	4	3	28	11	34
4	यवतमाळ	4	2	5	5	45	29	227
5	दारका	3	2	6	4	26	18	39
	दिप्रस	1	0	3	2	11	6	21
7	पुसद	1	1	7	6	47	20	42
8	उमरखेड	1	2	5	6	33	17	46
9	महागाव	1	1	5	4	23	10	60
10	आर्णि	1	2	5	4	25	14	34
11	घाटजी	1	0	5	4	26	10	42
12	केळापूर	1	1	6	6	42	22	38
13	राळगाव	1	2	4	4	29	13	40
14	भारेगाव	1	1	2	2	15	7	20
15	झरीजामणी	1	0	4	3	21	9	35
16	वगी	1	2	4	4	26	12	27
एकूण जिल्हा		21	20	73	63	435	217	761

तक्ता क्रमांक - 11.1

सार्वजनिक व शासन सहाय्यात वैद्यकीय सुविधांची माहिती

जिल्हा - यवतमाळ

संदर्भ वर्ष: 2007-08

अ. क्र.	तालुका	खाटाची संख्या			उपचार केलेले आंतररुग्ण (00)				उपचार केलेले बाह्यरुग्ण (00)		
		एकूण	एकूण पैकी स्त्रियांसाठी	एकूण पैकी मुलांसाठी	पुरुष	स्त्रिया	मुले	एकूण	पुरुष	स्त्रिया	मुले
(1)	(2)	(10)	(11)	(12)	(13)	(14)	(15)	(16)	(17)	(18)	(19)
1	नेर	48	12	0	उ.ना.	उ.ना.	उ.ना.	95	1069	उ.ना.	उ.ना.
2	बाभुळगाव	55	12	0	उ.ना.	उ.ना.	उ.ना.	33	1062	उ.ना.	उ.ना.
3	कळंब	62	12	0	उ.ना.	उ.ना.	उ.ना.	64	1225	उ.ना.	उ.ना.
4	यवतमाळ	635	20	0	उ.ना.	उ.ना.	उ.ना.	363	1502	उ.ना.	उ.ना.
5	दारळा	114	16	0	उ.ना.	उ.ना.	उ.ना.	55	1756	उ.ना.	उ.ना.
	दिग्रस	44	8	0	उ.ना.	उ.ना.	उ.ना.	59	682	उ.ना.	उ.ना.
7	पुसद	98	24	0	उ.ना.	उ.ना.	उ.ना.	70	10002	उ.ना.	उ.ना.
8	उमरखेड	79	24	0	उ.ना.	उ.ना.	उ.ना.	43	1588	उ.ना.	उ.ना.
9	महागाव	58	16	0	उ.ना.	उ.ना.	उ.ना.	56	1324	उ.ना.	उ.ना.
10	आर्णि	59	16	0	उ.ना.	उ.ना.	उ.ना.	56	1546	उ.ना.	उ.ना.
11	घाटजी	60	16	0	उ.ना.	उ.ना.	उ.ना.	67	1310	उ.ना.	उ.ना.
12	केळापूर	127	24	0	उ.ना.	उ.ना.	उ.ना.	149	1960	उ.ना.	उ.ना.
13	राळेंगाव	69	16	0	उ.ना.	उ.ना.	उ.ना.	62	1302	उ.ना.	उ.ना.
14	मारेगांव	42	8	0	उ.ना.	उ.ना.	उ.ना.	32	997	उ.ना.	उ.ना.
15	झरीजामणी	50	12	0	उ.ना.	उ.ना.	उ.ना.	17	1293	उ.ना.	उ.ना.
16	वणी	57	16	0	उ.ना.	उ.ना.	उ.ना.	76	1971	उ.ना.	उ.ना.
एकूण जिल्हा		1657	252	0	0	0	0	1297	30589	उ.ना.	उ.ना.

टिप :- रकमा क्र.17,18 व 19 (उपचार केलेले बाह्य रुग्ण) ह्यापैकीची माहिती येण्यी

उपलब्ध नसल्याने प्राप्त झालेली एकूणची माहिती रकमा क्र.17 मध्ये दिली आहे.

आधार -1) जिल्हा शल्य चिकित्सक, सामान्य रुग्णालय, यवतमाळ

2) जिल्हा आरोग्य अधिकारी, जिल्हा पारषद, यवतमाळ

3) आरोग्य अधिकारी, महानगरपालिका/ नगर पारषद/ कटक मंडळ

तपसा क्रमांक - 11.2

नोंदणी केलेल्या जन्म-मृत्यूची संख्या-2003

जिल्हा-यवतमाळ

संदर्भ वर्ष: 2003

अ. क्र.	तालुका	एकूण/ ग्रामीण/ नागरी	नोंदलेल्या जन्मांची संख्या			नोंदलेल्या मृत्यूची संख्या			बाल मृत्यूची संख्या		
			पुरुष	स्त्रिया	एकूण	पुरुष	स्त्रिया	एकूण	पुरुष	स्त्रिया	एकूण
(1)	(2)	(3)	(4)	(5)	(6)	(7)	(8)	(9)	(10)	(11)	(12)
1	नेर	एकूण	691	581	1272	274	147	421	15	9	24
		ग्रामीण	691	581	1272	274	147	421	15	9	24
		नागरी	0	0	0	0	0	0	0	0	0
2	बाभुळगाव	एकूण	449	334	783	326	199	525	8	7	15
		ग्रामीण	449	334	783	326	199	525	8	7	15
		नागरी	0	0	0	0	0	0	0	0	0
3	कळंब	एकूण	699	482	1181	479	233	712	16	7	23
		ग्रामीण	699	482	1181	479	233	712	16	7	23
		नागरी	0	0	0	0	0	0	0	0	0
4	यवतमाळ	एकूण	6353	5302	11655	2676	1418	4094	305	202	507
		ग्रामीण	669	469	1138	641	252	893	24	13	37
		नागरी	5684	4833	10517	2035	1166	3201	281	189	470
5	दारव्हा	एकूण	1773	1063	2836	587	304	891	41	22	63
		ग्रामीण	1128	640	1768	491	249	740	22	12	34
		नागरी	645	423	1068	96	55	151	19	10	29
6	दिग्रस	एकूण	2138	1478	3616	604	317	921	41	26	67
		ग्रामीण	951	582	1533	426	248	674	29	21	50
		नागरी	1187	896	2083	178	69	247	12	5	17
7	पुसद	एकूण	3939	2184	6123	1011	486	1497	73	65	138
		ग्रामीण	1881	1070	2951	682	337	1019	41	56	97
		नागरी	2058	1114	3172	329	149	478	32	9	41
8	उमरखेड	एकूण	3051	2153	5204	1030	615	1645	52	33	85
		ग्रामीण	2110	1367	3477	876	489	1365	43	30	73
		नागरी	941	786	1727	154	126	280	9	3	12

तक्ता क्रमांक - 11.2

नादणी केलेल्या जन्म-मृत्यूची संख्या-2003

जिल्हा-यवतमाळ

संदर्भ वर्ष: 2003

अ. क्र.	तालुका	एकूण/ ग्रामीण/ नागरी	नोंदलेल्या जन्मांची संख्या			नोंदलेल्या मृत्यूंची संख्या			बाल मृत्यूंची संख्या		
			पुरुष	स्त्रिया	एकूण	पुरुष	स्त्रिया	एकूण	पुरुष	स्त्रिया	एकूण
(1)	(2)	(3)	(4)	(5)	(6)	(7)	(8)	(9)	(10)	(11)	(12)
9	ऋहागाव	एकूण	1207	745	1952	490	242	732	37	17	54
		ग्रामीण	1207	745	1952	490	242	732	37	17	54
		नागरी	0	0	0	0	0	0	0	0	0
10	आर्णि	एकूण	1318	673	1991	600	290	890	22	22	44
		ग्रामीण	1318	673	1991	600	290	890	22	22	44
		नागरी	0	0	0	0	0	0	0	0	0
11	घाटंजी	एकूण	994	600	1594	518	258	776	24	22	46
		ग्रामीण	698	417	1115	433	217	650	23	21	44
		नागरी	296	183	479	85	41	126	1	1	2
12	केळापूर	एकूण	1328	939	2267	684	335	1019	33	21	54
		ग्रामीण	853	523	1376	537	273	810	29	16	45
		नागरी	475	416	891	147	62	209	4	5	9
13	राळेंगाव	एकूण	854	600	1454	380	185	565	12	5	17
		ग्रामीण	854	600	1454	380	185	565	12	5	17
		नागरी	0	0	0	0	0	0	0	0	0
14	मारेगाव	एकूण	599	337	936	380	272	652	7	8	15
		ग्रामीण	599	337	936	380	272	652	7	8	15
		नागरी	0	0	0	0	0	0	0	0	0
15	झरीजामणी	एकूण	508	273	781	205	121	326	5	2	7
		ग्रामीण	508	273	781	205	121	326	5	2	7
		नागरी	0	0	0	0	0	0	0	0	0
16	वणी	एकूण	2103	1342	3445	802	387	1189	22	13	35
		ग्रामीण	993	572	1565	478	287	765	12	9	21
		नागरी	1110	770	1880	324	100	424	10	4	14
जिल्हा एकूण	एकूण	28004	19086	47090	11046	5809	16855	713	481	1194	
	ग्रामीण	15608	9665	25273	7698	4041	11739	345	255	600	
	नागरी	12396	9421	21817	3348	1768	5116	368	226	594	

आधार - आरोग्य सेवा संचालनालय, महाराष्ट्र राज्य, पुणे

तक्ता क्रमांक - 11.3

विविध कारणानुसार मृत्यूची संख्या-2004

जिल्हा -यवतमाळ

संदर्भ वर्ष - 2004

अ. क्र.	मृत्यूचे कारण	मृत्यूची संख्या
(1)	(2)	(3)
अ	<u>साथीचे विकार</u>	
1	हिवताप	2
2	विषमज्वर	14
3	क्षयरोग	167
4	न्युमोनिया/ श्वसन क्रियेसंबधी	21
5	अमांश, अतिसार, गॅस्ट्रो	4
ब	<u>बिगर साथीचे विकार</u>	
1	एडस	0
2	हृदय विकार	390
3	कर्करोग	171
4	बाळंतपणात मातेचा मृत्यू	0
5	पक्षाघात	106
6	मूत्रपिंड विषयक	41
क	<u>अपघात</u>	
1	आत्महत्या	85
2	रहदारी वाहतूक	91
3	विद्युत धक्का	0
4	भाजणे/ जळणे	25
5	इतर अपघात	309
ड	<u>इतर कारणे</u>	10927
	एकूण मृत्यू	12353

आधार - आरोग्य सेवा संचालनालय, महाराष्ट्र राज्य, पुणे

तक्ता क्रमांक - 11.4

माता व बाल संगोपन कार्यक्रमांतर्गत लस टाचणी

जिल्हा - यवतमाळ

संदर्भ वर्ष : 2007-08

अ.क्र.	तालुका	ग्रामीण/ एकूण	त्रिगुणी लस	पोलिओ	वीसीजी	गोवर /	द्विगुणी (डॉ.टी.)	धनुर्वात लस		
								10 वर्षे	16 वर्षे	गरीब स्थिती
(1)	(2)	(3)	(4)	(5)	(6)	(7)	(8)	(9)	(10)	(11)
1	नेर	ग्रामीण	2121	2129	2066	2112	2715	2640	2308	2319
		एकूण	2121	2129	2066	2112	2715	2640	2308	2319
2	बाभुळगाव	ग्रामीण	1390	1379	1368	1327	2143	2165	1912	1540
		एकूण	1390	1379	1368	1327	2143	2165	1912	1540
3	कळेंद्र	ग्रामीण	1762	1767	1738	1640	2069	2070	1841	1874
		एकूण	1762	1767	1738	1640	2069	2070	1841	1874
4	यवतमाळ	ग्रामीण	4701	4395	4696	4427	5245	4946	5093	4851
		एकूण	8916	8634	10320	8035	9356	9369	9484	10180
5	दारव्हा	ग्रामीण	2854	2827	2729	2566	3290	2955	2958	2984
		एकूण	3491	3450	3438	3157	4193	3700	3843	2548
6	दिघस	ग्रामीण	1515	1486	1445	1459	1796	1610	1567	1632
		एकूण	2519	2490	2168	2206	2916	2730	2523	2789
7	पुसद	ग्रामीण	4754	4751	4825	4199	5308	5008	4947	5165
		एकूण	6291	6299	6313	5528	6734	6679	6048	7185
8	उमरखेड	ग्रामीण	4089	4180	3942	3626	4526	4609	3819	4826
		एकूण	5099	5193	4921	4544	5535	5593	4683	5527
9	महागाव	ग्रामीण	3600	3456	3649	2956	4172	3490	3114	3631
		एकूण	3600	3456	3649	2956	4172	3496	3114	3631
10	आणि	ग्रामीण	3124	3136	3108	2652	3581	3661	3277	3324
		एकूण	3124	3136	3108	2652	3581	3661	3277	3324
11	घाटंजी	ग्रामीण	2185	2184	2160	2043	2532	2383	2177	2412
		एकूण	2603	2602	2587	2470	2938	2972	2773	2848
12	कळापूर	ग्रामीण	2426	2452	2317	2342	3050	3108	2866	2621
		एकूण	3121	3136	3304	2986	3969	4110	3752	3329
13	राळेगाव	ग्रामीण	1899	1888	1767	1761	2365	2513	2378	1883
		एकूण	1899	1888	1767	1761	2365	2513	2378	1883
14	मारेगाव	ग्रामीण	1178	1178	1254	1151	1649	1453	1313	1330
		एकूण	1178	1178	1254	1151	1649	1453	1313	1330
15	झारीजामर्गी	ग्रामीण	1437	1428	1468	1386	1830	1865	1750	1605
		एकूण	1437	1428	1468	1386	1830	1865	1750	1605
16	पणी	ग्रामीण	2400	2374	2279	2357	3082	2871	2634	2899
		एकूण	3140	3117	3488	3005	4848	4340	3968	4246
जिल्हा एकूण		ग्रामीण	41455	41010	40811	38004	49263	47356	43954	44896
		एकूण	51691	51292	53007	45916	61013	59259	54962	57158

आधार - 1) जिल्हा शल्य चिकित्सक, सामान्य रुग्णालय, यवतमाळ

2) जिल्हा आरोग्य अधिकारी, जिल्हा पोर्षद, यवतमाळ

तक्ता क्रमांक - 11.5

कुटुंब कल्याण कार्यक्रम

जिल्हा -यवतमाळ.

संदर्भ वर्ष : 2007-08

अ. क्र.	तालुका	एकूण/ग्रामीण	कुटुंब कल्याण केंद्रांची संख्या	जननक्षम जोडप्यांची संख्या	31 मार्च अखेर सकलित जोडप्यांची संख्या			
					पुरुष नसबंदी	स्त्रियांची नसबंदी	लुप्तपंती	इतर पध्दती
(1)	(2)	(3)	(4)	(5)	(6)	(7)	(8)	(9)
1	नंर	एकूण	3	17997	108	691	466	1059
		ग्रामीण	3	17997	108	691	466	1059
2	वाभूळगाव	एकूण	3	16634	121	470	301	785
		ग्रामीण	3	16634	121	470	301	785
3	कळव	एकूण	3	15016	184	512	276	902
		ग्रामीण	3	15016	184	512	276	902
4	यवतमाळ	एकूण	6	50934	120	1958	1484	5460
		ग्रामीण	5	28115	117	1207	875	1929
5	दारका	एकूण	5	27876	40	920	652	1587
		ग्रामीण	4	22972	40	793	463	1234
6	दिमस	एकूण	3	19422	15	670	558	1148
		ग्रामीण	2	12485	13	424	333	857
7	पुस्त	एकूण	7	48235	93	2028	1075	5938
		ग्रामीण	6	36909	23	1663	979	2123
8	उनराडे	एकूण	7	35941	21	1684	965	4216
		ग्रामीण	6	29474	18	1406	744	1837
9	महागाव	एकूण	4	27696	9	1032	562	1634
		ग्रामीण	4	27696	9	1032	562	1634
10	आणि	एकूण	4	24749	130	972	746	1469
		ग्रामीण	4	24749	130	972	746	1469
11	घाटंजी	एकूण	5	21836	74	799	814	1245
		ग्रामीण	4	18794	73	721	668	1067
12	केळपूर	एकूण	7	25288	207	899	645	3325
		ग्रामीण	6	20065	191	813	544	1335
13	राळेगाव	एकूण	4	17145	58	583	461	783
		ग्रामीण	4	17145	58	583	461	783
14	भारेगाव	एकूण	2	13544	13	467	263	433
		ग्रामीण	2	13544	13	467	263	433
15	झरीजामणी	एकूण	3	14431	59	494	393	630
		ग्रामीण	3	14431	59	494	393	630
16	वणी	एकूण	5	31092	118	1107	455	231
		ग्रामीण	4	20856	54	899	345	1060
एकूण जिल्हा		एकूण	71	407836	1370	15286	10117	30845
		ग्रामीण	63	336882	1211	13147	8419	19137

आधार :- 1) जिल्हा राल्य निकालसक, सामान्य रुग्णालय, यवतमाळ 2) जिल्हा आरोग्य अधिकारी, चिंचप, यवतमाळ.

तफता क्रमांक - 12.1

विविध विकास शीर्षाखाली झालेला योजनांतर्गत खर्च

जिल्हा -यवतमाळ

संदर्भ वर्ष : 2007-08

(रुपये लाखात)

अ. क्र.	विकास शीर्ष व उपशीर्ष	जिल्हा पातळीवरील योजनांवर झालेला खर्च						
		बिगर - आदिवासी योजना	आदिवासी उपयोजना	आदिवासी उपयोजना क्षेत्राबाहेरील	अनु-जाती उपयोजना	स्टेटपूल	अनुशेष	एकूण
(1)	(2)	(3)	(4)	(5)	(6)	(7)	(8)	(9)
1	कृषि व संलग्न सेवा							
	1.1 पीक संवर्धन	71.71	30.71	26.86	272.00	0.00	0.00	401.28
	1.2 फलतापादन	7.00	0.00	0.00	0.00	0.00	0.00	7.00
	1.3 भूदसंधारण	50.00	67.49	42.59	0.00	0.00	488.58	648.66
	1.4 पशुसंवर्धन	40.33	40.46	30.09	49.68	0.00	0.00	160.56
	1.5 दुग्धव्यवसाय विकास	0.00	0.00	0.00	0.00	0.00	0.00	0.00
	1.6 कृष्युत्पादन	13.83	0.00	0.00	0.00	0.00	0.00	13.83
	1.7 वने	31.00	4.51	7.28	0.00	0.00	0.00	42.79
	1.8 पणन, कोठारे व वखारी	0.00	0.00	0.00	0.00	0.00	0.00	0.00
	1.9 सहकार	16.00	14.02	18.27	20.00	0.00	0.00	68.29
	एकूण (एक)	229.87	157.19	125.09	341.68	0.00	488.58	1342.41
2	ग्रामीण विकास							
	2.एकात्मिक ग्रामीण विकास कार्यक्रम	82.96	35.23	53.74	0.00	0.00	0.00	171.93
	2.2स्वयंजयंती ग्राम स्वयं योजना.	0.00	0.00	0.00	47.87	0.00	0.00	47.87
	2.3इंदिरा आवास योजना	0.00	61.35	47.47	102.94	0.00	0.00	211.76
	2.4 अचरण प्रवण क्षेत्र कार्यक्रम	97.82	114.56	0.00	0.00	0.00	0.00	212.38
	2.5 जवाहर रोजगार योजना	132.14	0.00	0.00	0.00	0.00	0.00	132.14
	2.6 रोजगार हमी योजना	50.00	0.00	0.00	0.00	0.00	0.00	50.00
	2.7 जमीन सुधारणा	0.00	0.00	0.00	0.00	0.00	0.00	0.00
	2.8 सामूहिक विकास	0.70	0.00	0.00	0.00	0.00	0.00	0.70
	2.8 ग्रामीण स्वच्छता कार्यक्रम	50.00	0.00	0.00	7.43	0.00	0.00	57.43
	एकूण (दोन)	415.62	211.14	101.21	158.24	0.00	0.00	884.21
3	पाटबंधारे व पूरनियंत्रण							
	3.1 लघु पाटबंधारे	362.50	64.00	36.10	0.00	0.00	0.00	462.60
	3.2 जलप्रदाय क्षेत्र विकास कार्यक्रम	0.00	0.00	0.00	0.00	0.00	0.00	0.00
	3.3 आयुक्त विकास(पूर नियंत्रण)	20.00	0.00	0.00	0.00	0.00	0.00	20.00
	3.4 मध्यम प्रकल्प	0.00	0.00	0.00	0.00	0.00	0.00	0.00
	3.5 पूरनियंत्रण कामे	0.00	0.00	0.00	0.00	0.00	0.00	0.00
	एकूण (तीन)	382.50	64.00	36.10	0.00	0.00	0.00	482.60
4	विद्युत विकास							
	एकूण (चार)	55.00	141.22	131.55	100.00	0.00	2235.65	2663.42

तफला क्रमाक - 12.1

बिबध विकास शांशाखाला आलला यजनांतगत खर्च

जिल्हा - यजतमाळ

संदर्भ वर्ष - 2007-08

(रुपय लाखात)

अ. क्र.	विकास शीर्ष व उपशीर्ष	जिल्हा पातळीवरील यजनांवर आलेला खर्च						
		लिंग - आदिवासी योजना	आदिवासी उपयोजना	आदिवासी उपयोजना क्षेत्रवाडगैर	अनु जाती उपयोजना	स्टेटपूल	अनुसुध	एकूण
(1)	(2)	(3)	(4)	(5)	(6)	(7)	(8)	(9)
5	उद्योग व खाणकाम							
	5.1 मोठे व मध्यम उद्योग	0.00	0.00	0.00	0.00	0.00	0.00	0.00
	5.2 ग्रामिण व लघुउद्योग	19.76	0.50	0.60	9.00	0.00	0.00	29.86
	एकूण (पाच)	19.76	0.50	0.60	9.00	0.00	0.00	29.86
6	वाहनूक व पळणवळण							
	6.1 मोठे व लहान बंदरे	0.00	0.00	0.00	0.00	0.00	0.00	0.00
	6.2 अंतर्देशीय जलवाहनूक	0.00	0.00	0.00	0.00	0.00	0.00	0.00
	6.3 रस्ते विकास	205.83	482.53	0.00	0.00	0.00	395.28	1083.64
	एकूण (सहा)	205.83	482.53	0.00	0.00	0.00	395.28	1083.64
7	सामान्य आर्थिक सेवा							
	7.1 पर्यटन	0.00	0.00	0.00	0.00	0.00	0.00	0.00
	7.2 स्थानिक विकास कार्यक्रम	0.00	0.00	0.00	0.00	0.00	0.00	0.00
	एकूण (सात)	0.00	0.00	0.00	0.00	0.00	0.00	0.00
8	सामाजिक आणि सामूहिक सेवा							
	8.1 सामान्य शिक्षण	65.90	0.44	0.00	46.04	0.00	98.85	211.23
	8.2 क्रिडा व युवक कल्याण	19.63	31.00	25.00	6.00	0.00	0.00	81.63
	8.3 कला व संस्कृती	6.4	0.00	0.00	0.00	0.00	0.00	6.40
	8.4 तांत्रिक शिक्षण	10.50	45.22	0.00	0.37	0.00	1.96	58.05
	8.5 वैद्यकीय शिक्षण व आषधी इव्य	16.26	0.00	0.00	0.00	0.00	0.00	16.26
	8.6 आरोग्य सेवा	293.66	236.66	221.58	30.00	0.00	95.82	877.72
	8.7 ग्रामीण शाणी पुरवठा व स्वच्छता	134.43	81.44	56.05	16.27	0.00	0.00	288.19
	8.8 गृहनिर्माण	0.00	0.00	0.00	0.00	0.00	0.00	0.00
	8.9 नगर विकास	36.29	5.00	0.00	270.00	0.00	0.00	311.29
	8.10 माहिती व प्रसिध्दी	0.00	0.00	0.00	0.00	0.00	0.00	0.00
	8.11 मागासवर्गीयांचे कल्याण	110.60	588.38	424.33	799.64	0.00	0.00	1922.95
	8.12 कामगार व कामगार कल्याण	202.95	190.11	0.00	43.22	0.00	0.00	436.28
	8.13 समाज कल्याण	1.98	2.00	1.50	31.00	0.00	0.00	36.48
	8.14 स्थानिक विकास कार्यक्रम	0.00	0.00	0.00	0.00	0.00	0.00	0.00
	8.15 जेणव	0.00	3.00	0.00	0.00	0.00	0.00	3.00
	एकूण (आठ)	898.60	1183.25	728.46	1242.54	0.00	196.63	4249.48
	एकूण (एक ते आठ)	2205.18	2239.83	1123.01	1851.46	0.00	3316.14	10735.62

आधार :- जिल्हा नियोजन अधिकारी, यजतमाळ.

तक्ता क्रमांक - 12.2

रोजगार हमी योजना

जिल्हा - यवतमाळ.

संदर्भ वर्ष : 2007-08

अ. क्र.	वाव	कामाचा प्रकार					
		सिंचन	सार्वजनिक कामे	कृषि	वनीकरण	इतर	एकूण
(1)	(2)	(3)	(4)	(5)	(6)	(7)	(8)
1	नियोजित कामांची संख्या	27314	378	0	0	0	27692
2	मंजूर केलेल्या कामांची संख्या	542	22	0	577	8	1149
3	सुरु केलेल्या कामांची संख्या	159	54	0	187	0	400
4	पूर्ण केलेल्या कामांची संख्या	328	71	0	10	75	484
5	मध्येच बंद केलेल्या कामांची संख्या	320	371	0	182	95	968
6	कामांसाठी केलेली तरतूद	926.61	291.74	0.00	891.46	37.54	2147.35
7	कामांवर झालेला एकूण खर्च (रु.लाखात)	865.64	816.67	0.00	430.6	159.49	2272.40
8	रोजगार निर्मिती (मनुष्य दिवस लाखात)	9.36	12.24	0.00	4.18	4.52	30.30

आधार - जिल्हाधिकारी कार्यालय, रोजगार हमी योजना, यवतमाळ.

रोजगार हमी योजनेखाली घेतलेली कामे, त्यावरील रोजगार व खर्च

जिल्हा - यवतमाळ

संदर्भ: 2007-08

क्र.	महिना			खर्च (रुपये लाखात)		मनुष्य दिवस (लाखात)	रोजगार हमी योजनेखालील कामांची संख्या
	प्र.	व.	सं.	प्रत्यक्ष (महिनातील)	संचित आर्थिक वर्षाच्या आरंभापासून)		
(1)	(2)	(3)	(4)	(5)	(6)	(7)	(8)
1	एप्रिल	2007	01	239.94	239.94	3.20	332
2	मे	2007	02	181.61	421.55	2.42	224
3	जून	2007	03	79.15	500.70	1.05	512
4	जुलै	2007	04	96.69	597.39	1.29	460
5	ऑगस्ट	2007	05	82.42	679.81	1.10	333
6	सप्टेंबर	2007	06	356.19	1036.00	4.75	251
7	ऑक्टोबर	2007	07	103.28	1139.28	1.38	258
8	नोव्हेंबर	2007	08	91.73	1231.01	1.22	265
9	डिसेंबर	2007	09	118.33	1349.33	1.58	279
10	जानेवारी	2008	10	106.98	1456.32	1.43	309
11	फेब्रुवारी	2008	11	264.24	1720.56	3.52	349
12	मार्च	2008	12	551.84	2272.4	7.36	389

आधार - जिल्हाधिकारी कार्यालय, (रो.ह.यो.शाखा), यवतमाळ.

तक्ता क्रमांक - 12.4

पिण्याच्या पाण्याच्या सोयी व टंचाई संबंधी केलेल्या उपाययोजना

जिल्हा-यवतमाळ

संदर्भ : 2007-08

अ. क्र.	बाबी	तालुका							
		ने	बाभुळ गाव	वळम	खिलगाव	दरका	त्रिप्रस	पुर	उमरकोड
(1)	(2)	(3)	(4)	(5)	(6)	(7)	(8)	(9)	(10)
1	वस्ती असलेल्या गावांची एकूणसंख्या	94	106	126	127	131	77	177	125
2	गावातील वाड्या/वस्त्यांची संख्या	6	20	30	36	19	11	15	21
3	वारा महिने पुरेसे पाणी उपलब्ध असलेल्या								
3.1	गावांची संख्या	78	84	124	85	93	59	129	79
3.2	त्याखालील वाड्या / वस्त्यांची संख्या	4	18	28	13	12	9	13	15
4	पिण्याच्या पाण्याची टंचाई असलेली गावे व वाड्या/वस्त्या								
	संदर्भ वर्षातील								
	अ) एकूण टंचाईग्रस्त गावे (संख्या)	19	30	44	38	52	26	30	43
	ब) एकूण वाड्या/वस्त्या (संख्या)	0	1	7	2	1	1	2	3
	वृहत आराखडयानुसार								
	अ) एकूण टंचाईग्रस्त गावे (संख्या)	19	30	44	38	52	26	30	43
	ब) एकूण टंचाईग्रस्त वाड्या/वस्त्या (संख्या)	0	1	7	2	1	1	2	3
5	केलेली उपाययोजना								
	अ) टंकरने पुरवठा होणा-या								
अ. क्र.	गावांची संख्या	1	0	0	0	1	1	15	3
ब. क्र.	गावांतील वाड्या/वस्त्यांची संख्या	0	0	0	0	0	0	1	0
	टंकरची संख्या	0	0	1	0	0	2	0	0
	ब) बैलगाडीने पुरवठा होणा-या								
	गावांची संख्या	0	0	0	0	0	0	0	0
	गावांतील वाड्या/वस्त्यांची संख्या	0	0	0	0	0	0	0	0
	गावबैलगाड्यांची संख्या	0	0	0	0	0	0	0	0
3	क) इतर साधनांनी पुरवठा होणा-या								
	3. गावांची संख्या	10	4	3	30	6	21	33	71
	3. गावांतील वाड्या/वस्त्यांची संख्या	0	0	0	0	0	0	0	0
4	साधने संख्या	11	4	4	45	7	24	52	76
	संदर्भ वर्षातील								

तक्ता क्रमांक - 12.4

पिण्याच्या पाण्याच्या सोयी व टंचाई संबंधी केलेल्या उपाययोजना

जिल्हा-यवतमाळ

संदर्भ : 2007-08

अ. क्र.	बाबी	तालुका							जिल्हा एकूण	
		सांगली	ठाणे	घाटंती	केळापूर	रांगोळ	मारेगाव	श्री		श्री
(1)	(2)	(11)	(12)	(13)	(14)	(15)	(16)	(17)	(18)	(19)
1	वस्ती असलेल्या गावांची एकूणसंख्या	111	105	105	124	110	95	104	139	1856
2	गावातील वाड्या/वस्त्यांची संख्या	1	28	54	21	22	44	25	2	355
3	द्वारा महिने पुरेसे पाणी उपलब्ध असलेल्या									
3.1	गावांची संख्या	66	87	88	112	89	57	68	112	1410
3.2	त्याखालील वाड्या / वस्त्यांची संख्या	0	17	47	24	20	40	21	1	282
4	पिण्याच्या पाण्याचा टंचाई असलेला गावे व वाड्या/वस्त्या									
	संवर्ध वर्षातील									
	अ) एकूण टंचाईग्रस्त गावे (संख्या)	43	20	22	11	42	24	29	27	500
	ब) एकूण वाड्या/वस्त्या (संख्या)	0	2	9	4	3	10	9	1	55
	वृहत् आराखडयानुसार									
	अ) एकूण टंचाईग्रस्त गावे (संख्या)	43	20	22	11	42	24	29	27	500
	ब) एकूण टंचाईग्रस्त वाड्या/वस्त्या (संख्या)	0	2	9	4	3	10	9	1	55
5	केलेली उपाययोजना									
	अ) टंकरने पुरवठा होणा-या									
	गावांची संख्या	4	3	6	2	2	5	1	0	53
	गावांतील वाड्या/वस्त्यांची संख्या	0	0	8	0	0	3	1	0	16
	टंकरची संख्या	1	0	3	1	2	1	2	0	21
	ब) बेलगाडीने पुरवठा होणा-या									
	गावांची संख्या	0	0	0	0	0	0	0	0	0
	गावांतील वाड्या/वस्त्यांची संख्या	0	0	0	0	0	0	0	0	0
	बेलगाड्यांची संख्या	0	0	0	0	0	0	0	0	0
	क) इतर साधनांनी पुरवठा होणा-या									
	गावांची संख्या	72	27	25	7	3	13	9	1	335
	गावांतील वाड्या/वस्त्यांची संख्या	0	0	0	0	0	0	0	0	0
	साधने संख्या	77	30	42	10	7	22	13	1	425

आधार - कार्यकारी अधिका, ग्रामीण पाणीपुरवठा, जिल्हा परिषद, यवतमाळ.

तक्ता क्रमांक 12.5

रासायनिक खतांचे वाटप

जिल्हा - यवतमाळ

संदर्भ : 2007-08

अ.क्र.	तालुका	रासायनिक खतांचे वाटप (मे.टन)		
		नियंत्रित संस्थाकडून	खाजगी संस्थाकडून	एकूण
(1)	(2)	(3)	(4)	(5)
1	नेर	0	7464	7464
2	बाभुळगाव	0	7095	7095
3	कळंब	0	7957	7957
4	यवतमाळ	1270	9538	10808
5	दारव्हा	0	9722	9722
6	दिग्रस	0	11730	11730
7	पुसद	0	16396	16396
8	उमरखेड	2675	6142	8817
9	महागाव	0	11316	11316
10	आर्णि	0	10756	10756
11	घाटंजी	0	9863	9863
12	केळापूर	0	12178	12178
13	राळेंगाव	0	7559	7559
14	मारेगांव	740	10359	11099
15	झरीजामणी	552	4270	4822
16	वणी	2524	5816	8340
जिल्हा एकूण		7761	148161	155922

आधार - कृषि विकास अधिकारी, जिल्हा परिषद, यवतमाळ.

तक्ता क्रमांक - 12.6

साखर कारखाने

संदर्भ वर्ष : 2007-08

जिल्हा: यवतमाळ.

अ. क्र.	तालुका	साखर कारखान्याचे नाव	सहकारी/खाजगी	कामगार(संख्या)		गळीत क्षमता मे.टन	प्रत्यक्ष गाळप मे.टन	साखरेचे उत्पादन मे.टन	इतर उत्पादने			
				नियमित	हंगामी				इथेनॉल मे. टन	पेपर मे. टन	मशार्क हजार लि.	बीज मे. वॉट
(1)	(2)	(3)	(4)	(5)	(6)	(7)	(8)	(9)	(10)	(11)	(12)	(13)
1	नेर											
2	बामुळगाव											
3	कळंब											
4	यवतमाळ	सागर वाईन प्रा. लि. मंगरुळ	सहकारी/खाजगी			2500	4731	1762				
5	दारव्ह	जयकिसान बोदेगाव सरकारी साखर कारखाना, बोदेगाव	सहकारी/खाजगी	235	82	2500	408000	453695				
6	दिग्रस											
7	पुसद											
8	उमरखेड	वसंत सहकारी साखरकारखाना पुसद	सहकारी/खाजगी	324	274	2500	372567	404490				
9	महागाव	सुधाकरराव नाईक सहकारी साखरकारखाना पुसद	सहकारी/खाजगी			0	307262	307225				
10	आण											
11	घाटंजी											
12	पारकलास											
13	राळेगाव											
14	भारेगाव											
15	इरीजगाव											
16	वणी											

आधार - प्रादेशिक सहसंचालक, साखर, अमरावती.

तक्ता क्रमांक - 12.7
वीस कलमी कार्यक्रमाची भौतिक प्रगती.

जिल्हा-यवतमाळ

संदर्भ: 2007-08

अ.क्र.	बाब	परिमाण	उद्दिष्ट	साध्य
(1)	(2)	(3)	(4)	(5)
1	अ) स्वर्णजयंती ग्राम स्वरोजगार योजना	लाभधारकांची संख्या	2579	3305
	ब) जवाहर ग्राम समृद्धी योजना	लाख मनुष्य दिवस	--	--
	क) लघुउद्योग स्थापन करणे	उद्योग संख्या	--	--
2	अ) अतिरिक्त जमिनीचे वाटप	हेक्टर	--	--
	ब) लाभधारक	संख्या-अनु.जाती	--	-
		अनु.जमाती	--	-
इतर		-	-	
3	बेडबिगारांचे पुनर्वसन	खेडी संख्या	--	-
4	पिण्यासाठी स्वच्छ पाणी	खेडी संख्या	470	182
5	अ) प्राथमिक आरोग्य केंद्र	केंद्र संख्या	--	--
	ब) उपकेंद्र	उपकेंद्र संख्या	--	--
6	अ) कुटुंब नियोजन शस्त्रक्रिया	संख्या	17929	16656
	ब) सममूल्य शस्त्रक्रिया	संख्या	32889	32215
7	अ) एकात्मिक बालविकास सेवा गट	संख्या	--	-
	ब) अंगणवाडी	संख्या	--	-
8	अ) अनु.जातीच्या कुटुंबांना सहाय्य	संख्या	7634	6290
	ब) अनु.जमातीच्या कुटुंबांना सहाय्य	संख्या	5592	5333
9	अ) घरांसाठी जागा (इंदिरा आवास योजना)	संख्या	3289	2323
	ब) घरबांधणीसाठी अर्थसहाय्य (इंदिरा आवास योजना)	संख्या	-	-
	क) आर्थिकदृष्ट्या दुर्बल घटकांसाठी घरं	संख्या	-	--
	ड) कमी उत्पन्न गटासाठी घरं	संख्या	--	--
10	गलिच्छ वस्ती सुधारणा	लांकसंख्या	--	--
11	झाड लावणे	गणे संख्या लाखत	19.30	19.30
12	रास्त भावाची दुकान ठघडणे	संख्या	--	--
13	अ) रबड्यांचे विद्युतीकरण	संख्या	--	--
	ब) पंप संचांसाठी विद्युतीकरण	संख्या	20491	4266
	क) सुधारित चुली	संख्या	--	--
	ड) बायोगॅस	संख्या	150	150

आधार :- जिल्हा नियोजन अधिकारी, यवतमाळ.

तक्ता क्रमांक - 12.8

स्थानिक विकास कार्यक्रम (लाकसभा मतदार संघ)

जिल्हा - यवतमाळ

संदर्भ : 2007-08

अ. क्र.	लाकसभा मतदार संघाचे नांव	मतदार संघाला मंजूर तरतूद (रुपये हजारात)	मंजूर कामांची संख्या			मंजूर कामांची अंदाजित किंमत	संदर्भ वर्षात झालेला एकूण खर्च (रुपये हजारात)
			जुनी अपूर्ण कामे	संदर्भ वर्षातील नवीन कामे	एकूण		
(1)	(2)	(3)	(4)	(5)	(6)	(7)	(8)
1	यवतमाळ	20000	86	51	137	20406	1585
2	वाशिम	0	0	0	0	0	0
एकूण		20000	86	51	137	20406	1585

तक्ता क्रमांक - 12.9

स्थानिक विकास कार्यक्रम (विधानसभा मतदार संघ)

जिल्हा - यवतमाळ

संदर्भ : 2007-08

अ. क्र.	विधानसभा मतदार संघाचे नांव	मतदार संघाला मंजूर तरतूद (रुपये हजारात)	मंजूर कामांची संख्या			मंजूर कामांची अंदाजित किंमत (रुपये हजारात)	संदर्भ वर्षात झालेला एकूण खर्च (रुपये हजारात)
			जुनी अपूर्ण कामे	संदर्भ वर्षातील नवीन कामे	एकूण		
(1)	(2)	(3)	(4)	(5)	(6)	(7)	(8)
1	यवतमाळ	10000	18	65	83	11493	10000
2	दारवा	10000	15	41	56	11445	10000
3	दिग्रस	10000	14	74	88	11871	10000
4	वणी	10000	3	40	43	12655	10000
5	राळेगाव	10000	13	61	74	12075	10000
6	केळापूर	10000	29	121	150	9854	10000
7	पुसद	10000	11	33	44	9794	10000
8	उमरखेड	10000	17	27	44	9980	10000
एकूण		80000	120	462	582	89167	80000

आधार - जिल्हा नियोजन अधिकारी, यवतमाळ

स्थानिक विकास कार्यक्रम (संघसभा सदस्य)

जिल्हा - यवतमाळ

संदर्भ : 2007-08

अ. क्र.	संघसभा सदस्य नाव	जिल्हाकारिता उपलब्ध करून दिलेली तरतूद (रुपये हजारात)	मंजूर कामांची संख्या			मंजूर कामांची अंदाजित किंमत (रुपये हजारात)	संदर्भ वर्षात झालेला एकूण खर्च (रुपये हजारात)
			जुनी अपूर्ण कामे	संदर्भ वर्षातील नवीन कामे	एकूण		
(1)	(2)	(3)	(4)	(5)	(6)	(7)	(8)
1	श्री विजय दडां	20000	41	20	61	16602	3590
	एकूण	20000	41	20	61	16602	3590

तक्ता क्रमांक - 12.11

स्थानिक विकास कार्यक्रम (विधानपरिषद सदस्य)

जिल्हा - यवतमाळ

संदर्भ - 2007-08

अ. क्र.	विधानपरिषद सदस्यांचे नाव	जिल्हाकारिता उपलब्ध करून दिलेली तरतूद (रुपये हजारात)	मंजूर कामांची संख्या			मंजूर कामांची अंदाजित किंमत (रुपये हजारात)	संदर्भ वर्षात झालेला एकूण खर्च (रुपये हजारात)
			जुनी अपूर्ण कामे	संदर्भ वर्षातील नवीन कामे	एकूण		
(1)	(2)	(3)	(4)	(5)	(6)	(7)	(8)
1	मा.श्री डॉ.एन पी हिरणी	10000	6	32	38	8744	10000
2	मा.श्री केशवराव मानकर	278	0	1	1	278	278
3	मा.श्री शरद रणपीसे	300	0	1	1	300	300
4	मा.श्री वि.टी.देशमुख	440	0	9	9	440	440
5	मा.श्री गोविंदराव आदिक	1136	0	2	2	1136	1136
	एकूण	12154	6	45	51	10898	12154

आधार - जिल्हा नियोजन अधिकारी, यवतमाळ.

तक्ता क्रमांक - 1.3.1
पोलिस अधिकारी/ कर्मचारी यांची संख्या

जिल्हा - यवतमाळ

संदर्भ वर्ष 2007-08

अ. क्र.	पदनाम	संख्या	
		एकूण संख्या	पैकी महिलांची संख्या
(1)	(2)	(3)	(4)
1	पोलिस अधिकारी/ कर्मचारी यांची संख्या		
	1.1 पोलिस उपमहानिरीक्षक	0	0
	1.2 पोलिस आयुक्त	0	0
	1.3 पोलिस उप आयुक्त	0	0
	1.4 पोलिस सहायक आयुक्त	0	0
	1.5 पोलिस अधीक्षक	1	0
	1.6 अपर पोलिस अधीक्षक	1	0
	1.7 पोलिस उप अधीक्षक	6	0
	1.8 पोलिस निरीक्षक	44	1
	1.9 पोलिस उप निरीक्षक	83	0
	1.10 पोलिस जमादार/ हवालदार	647	10
	1.11 पोलिस शिपाई / पोलिस नाईक	1308	118
	एकूण पोलिस अधिकारी/ कर्मचारी संख्या	2090	129
2	पोलिस ठाणे	29	XX
3	आउट पोस्ट	18	XX
4	पोलिस चौकी	6	XX
5	लॉकअप्स	26	XX
6	पोलिस ठाणे, आउट पोस्ट व सब पोस्ट आदींची सोय असलेली गावे व शहरे	79	XX
7	पोलिस दलांचा एकूण खर्च (रू. लाखात)	2974.08	XX

आधार - 1) जिल्हा पोलिस अधीक्षक (ग्रामिण विभाग), यवतमाळ.

2) पोलिस आयुक्त (शहर विभाग), यवतमाळ.

तक्ता क्रमांक - 13.2

दिवाणी व फौजदारी न्यायालयांत निकालात काढलेली प्रकरणे

जिल्हा- यवतमाळ

संदर्भ वर्ष: 2007-08

अ. क्र.	न्यायालये	एकूण प्रकरणे	मूळ		अपील	
			नियमित	संकीर्ण	नियमित	संकीर्ण
(1)	(2)	(3)	(4)	(5)	(6)	(7)
1	दिवाणी न्यायालय	4450	1809	2027	206	408
2	फौजदारी न्यायालय	45923	10146	35284	245	248
3	लोक न्यायालय	1653	862	791	--	--
4	कामगार न्यायालय	299	112	187	निरंक	निरंक
5	औद्योगिक न्यायालय	204	31	153	13	7
6	कौटुंबिक न्यायालय	--	--	--	--	--
7	जिल्हा दंडाधिकारी तथा कार्यकारी दंडाधिकारी	20058	16969	3089	निरंक	निरंक

आधार -1) जिल्हा व सत्र न्यायाधीश, यवतमाळ.

2) आयुक्त, कामगार न्यायालय, यवतमाळ.

3) आयुक्त, औद्योगिक न्यायालय, यवतमाळ.

4) लोक आयुक्त, यवतमाळ.

5) जिल्हा दंडाधिकारी व कार्यकारी दंडाधिकारी, यवतमाळ.

6) समुपदेशक, कौटुंबिक न्यायालय, यवतमाळ.

तक्ता क्रमांक - 14.1

चित्रपट गृहे, व्ही.डी.ओ. केंद्र आणि केबलधारक यांची आकडेवारी

जिल्हा-यवतमाळ

संदर्भ तारीख 31.3.2008

अ. क्र.	तालुका	कायम स्वरूपाचे चित्रपटगृहे		फिरती चित्रपटगृहे		व्ही.डी.ओ. केंद्रे		केबल धारक		तसूल केलेला कर (रुपये हजाराले)
		संख्या	प्रत्येक खेळा साठी असलेली आसन क्षमता	संख्या	प्रत्येक खेळा साठी असलेली आसन क्षमता	संख्या	प्रत्येक खेळा साठी असलेली आसन क्षमता	केबल चालक संख्या	केबल ग्राहक संख्या	
(1)	(2)	(3)	(4)	(5)	(6)	(7)	(8)	(9)	(10)	(11)
1	नेर	0	0	1	300	0	0	12	1167	284
2	वाभुळगाव	0	0	0	0	0	0	8	369	101
3	कळंब	0	0	1	250	0	0	11	943	238
4	यवतमाळ	3	2327	0	0	4	230	49	9853	4781
5	दारळा	2	1162	0	0	4	265	22	2705	520
6	दियस	2	1675	1	300	2	150	30	2676	619
7	पुसद	5	3338	1	250	0	0	25	3110	1429
8	उमरखेड	2	1230	1	250	4	205	21	2897	684
9	महागाव	0	0	0	0	11	555	18	882	217
10	आर्णि	0	0	2	575	0	0	7	1748	339
11	घाटंजी	2	601	0	0	0	0	16	1394	430
12	के.ळापूर	1	459	0	0	1	60	39	2788	686
13	राळेंगाव	0	0	1	200	0	0	7	725	132
14	मारेगांव	0	0	0	0	0	0	5	555	177
15	झरीजामणी	0	0	0	0	0	0	5	481	76
16	वणी	3	1276	1	200	0	0	48	5974	2634
जिल्हा एकूण		20	12068	9	2325	26	1465	325	38265	13347

आधार- जिल्हाधिकारी कार्यालय (करमणूक शाखा), यवतमाळ.

तक्ता क्रमांक - 14.2

मुद्रणालये आणि त्यांनी प्रकाशित केलेली वर्तमानपत्रे व नियतकालिके

जिल्हा-यवतमाळ.

संदर्भ-31.3.2008

अ. क्र.	तालुका	मुद्रणालयांची संख्या	दैनिक वर्तमान पत्रे आणि नियतकालिके					
			दैनिक	साप्ताहिक	पार्श्वक	मासिक	त्रैमासिक	वर्षिक
(1)	(2)	(3)	(4)	(5)	(6)	(7)	(8)	(9)
1	नेर	5	0	2	0	1	0	0
2	बाभुळगाव	0	0	0	0	0	0	0
3	कळंब	0	0	0	0	0	0	0
4	यवतमाळ	10	1	25	0	2	0	0
5	दारव्हा	6	0	1	0	0	0	0
6	दिग्रस	7	0	2	0	0	1	0
7	पुसद	8	0	12	0	0	0	0
8	उमरखेड	4	0	3	1	1	0	0
9	महागाव	0	0	2	0	0	0	0
10	आर्णि	0	0	1	0	0	0	0
11	घाटंजी	2	0	0	0	0	0	0
12	केळापूर	4	0	0	1	0	0	0
13	राळेंगाव	4	0	0	0	0	0	0
14	मारेगाव	0	0	0	0	0	0	0
15	झरीजामणी	0	0	0	0	0	0	0
16	वणी	8	0	3	0	0	0	0
एकूण जिल्हा		58	1	51	2	4	1	0

आधार:- 1) जिल्हा माहिती अधिकारी, यवतमाळ.

2) जिल्हाधिकारी कार्यालय (गृह शाखा), यवतमाळ.

तक्ता क्रमांक - 14.3

जिल्हा-यवतमाळ.

लोकसभा व विधानसभा निवडणुकीबाबतची आकडेवारी

संदर्भ वर्ष 2004

अ. क्र.	मतदारसंघाचे नाव	एकूण मतदारांची संख्या	मतदान केलेल्या मतदारांची संख्या			मतदानाची टक्केवारी	प्रतिष्ठान मिळवलेली मते (संख्या)			एस.वि. आर.पां	सी.पी. आय.
			पुरुष	स्त्रिया	एकूण		काँग्रेस आय	भा.ज.प.	शिवसेना		
(1)	(2)	(3)	(4)	(5)	(6)	(7)	(8)	(9)	10	11	12
लोकसभा निवडणूक :		2004									
1	28-यवतमाळ	1133605	377864	286114	663978	58.57	241709	298513	0	0	0
लोकसभा एकूण		1133605	377864	286114	663978	58.57	241709	298513	0	0	0
विधानसभा निवडणूक :		2004									
1	160-वणी	186811	75219	61334	136553	73.10	47860	0	61926	1931	3480
2	161-राळेगाव	193948	77526	63334	140860	72.63	64686	0	53468	821	0
3	162-केळापूर	177304	68311	56920	125231	70.63	45897	50427	0	0	0
4	163-यवतमाळ	241899	76156	61530	137686	56.92	42875	49234	0	0	0
5	164-दारव्हा	185581	75608	64526	140134	75.51	47044	0	68586	0	1979
6	165-दिग्रस	201735	81353	71007	152360	75.52	7152	0	40473	0	0
7	166-पुसद	225900	85888	74501	160389	71.00	0	0	51226	0	0
8	167-उमरखेड	210981	80218	67733	147951	70.13	37234	52143	0	0	0
विधानसभा एकूण		1624159	620279	520885	1141164	70.26	292748	151804	275679	2752	5459

तक्ता क्रमांक - 14.3

जिल्हा-यवतमाळ.

लोकसभा व विधानसभा निवडणुकीबाबतची आकडेवारी

संदर्भ वर्ष 2004

क्र.	मतदारसंघाचे नाव	बी.बी.एम.	गोडवाना गणतंत्र पार्टी	एस. पी.	व्ही.जे. सी	अपक्ष	बीएसपी	एआर पी	एल.जे. ए	आरपी आय	पीआर पी	एनसीपी	एबीएस	केजेएस	सी
(1)	(2)	13	14	15	16	17	18	19	20	21	22	23	24	25	26
लोकसभा निवडणूक : 2004															
1	28-यवतमाळ	15273	23995	26927	0	27424	30137	0	0	0	0	0	0	0	0
लोकसभा एकूण		15273	23995	26927	0	27424	30137	0	0	0	0	0	0	0	0
विधानसभा निवडणूक : 2004															
1	160-वणी	0	0	0	0	9255	11397	704	0	0	0	0	0	0	0
2	161-रळंगाव	0	0	1592	0	9141	11152	0	0	0	0	0	0	0	0
3	162-केळापूर	0	0	2416	0	18694	7797	0	0	0	0	0	0	0	0
4	163-यवतमाळ	914	0	1911	7139	14281	20574	0	328	220	210	0	0	0	0
5	164-दारका	277	0	357	278	4337	16775	0	0	0	501	0	0	0	0
6	165-विग्रस	0	4903	0	0	57980	11187	0	0	0	0	30665	0	0	0
7	166-पुसद	0	0	0	0	7085	7549	0	0	0	0	92647	1507	375	0
8	167-उमरखंड	2227	0	9565	0	28710	13607	0	0	0	0	0	0	0	0
विधानसभा एकूण		3418	4903	15841	7417	142480	100238	704	328	220	711	123312	1507	375	0

आधार:- जिल्हा निवडणूक अधिकारी, जिल्हाधिकारी कार्यालय, यवतमाळ.