

STATISTICAL ABSTRACT
CHANDRAPUR 2006-07

MAHARASHTRA ECONOMICS
AND STATISTICS

GIPE



सत्यमेव जयते

जिल्हा
सामाजिक व आर्थिक
समालोचन

चंद्रपूर जिल्हा

२००६-२००७



जिल्हा सामाजिक

व आर्थिक

समालोचन

२००६ - २००७

जिल्हा :- चंद्रपूर

जिल्हा सांख्यिकी कार्यालय,
अर्थ व सांख्यिकी संचालनालय,
महाराष्ट्र शासन
चंद्रपूर

अनुक्रमणिका
जिल्हा सामाजिक व आर्थिक समालोचन - 2006-07

जिल्हा - चंद्रपूर

तक्ता क्र.	विषय	पृष्ठ क्र.
1	2	3
भाग-1 समालोचन		
	चंद्रपूर जिल्ह्याचा समग्र आढावा	1
	दृष्टिक्षेपात चंद्रपूर जिल्हा	20
	रस्ते आणि तालुका सीमा दर्शविणारा चंद्रपूर जिल्ह्याचा नकाशा	
	निवडक आलेख	
भाग-2 सांख्यिकीय तक्ते		
1. निवडक निर्देशक		
1.1	निवडक निर्देशक (1960-2007)	1
2. लोकसंख्याविषयक आकडेवारी		
2.1	लोकसंख्याविषयक निवडक आकडेवारी	6
2.2	लोकसंख्या आणि वृद्धिदर	10
2.3	शहरांची वर्गीवारी आणि त्यांची लोकसंख्या	11
2.4	मुख्य व सीमांतिक काम करणा-यांचे उद्योगगटनिहाय वर्गीकरण	12
2.5	धर्म व नवयोगटानुसार लोकसंख्या	13
2.6	वारिद्रय रेषेखालील ग्रामीण कुटुंबे	14
3. जिल्हा उत्पन्न अंदाज		
3.1	क्षेत्रवार जिल्हा उत्पन्न व दरडोई जिल्हा उत्पन्न - चालू किमतीनुसार	15
3.2	क्षेत्रवार जिल्हा उत्पन्न व दरडोई जिल्हा उत्पन्न - स्थिर किमतीनुसार	16
4. किंमतीविषयक आकडेवारी		
4.1	निवडक कृषिमालाच्या सरासरी घाऊक किंमती	17
4.2	जिल्हा मुख्यालयातील महत्त्वाच्या वस्तूच्या मासिक सरासरी किरकोळ किंमती	19
4.3	ग्राहक किंमतीचे निर्देशांक	25
4.4	किंमतीचे महत्त्वाचे निर्देशांक	26
5. जमीन महसूल, स्थानिक संस्थांचे उत्पन्न/ खर्च, बँकिंग, विमा आणि अल्पबचतविषयक आकडेवारी		
5.1	गाळा केलेला जमीन महसूल	27
5.2	स्थानिक स्वराज्य संस्थांचे उत्पन्न व खर्च	28
5.3	बँक कार्यालये, वर्गीकृत बँकांची संख्या, ठेवी व कर्जे	29
5.4	अल्पबचत कार्यक्रमाची प्रगती	30
5.5	आयुर्विमाविषयक आकडेवारी	31

अनुक्रमणिका
जिल्हा सामाजिक व आर्थिक समालोचन - 2006-07

जिल्हा - चंद्रपूर

तफ्ता क्र.	विषय	पृष्ठ क्र.
	2	3
6. कृषि व पशुपत विषयक आकडेवारी		
6.1	जमिनीचा वापर	32
6.2	निरनिराळ्या पिकाखालील क्षेत्र	34
6.3	मुख्य पिकाचे दर हेक्टरी अदाजित उत्पादन	43
6.4	निवडक केंद्रातील पर्जन्य दिवसांची संख्या व एकूण पर्जन्य	44
6.5	विविध साधनाखालील ओलिताचे क्षेत्र	45
6.6	निरनिराळ्या पिकाखालील ओलिताचे क्षेत्र	46
6.7	सिंचन विहिरी	52
6.8	कृ पनलिका, हातपंप व विद्युत् पंप	53
6.9	लघुपाटबंधा-यांची कामे	54
6.10	मोठे व मध्यम पाटबंधारे प्रकल्प	57
6.11	विहिरी धारणेचा प्रकार आणि क्षेत्रफळ गटानुसार वर्गीकरण	59
6.12	कृषि अवजारे	60
6.13	पशुधन	61
6.14	पशुवैद्यकीय संस्था	68
6.15	मान्यताप्राप्त पशुवधगृहे आणि त्यात कत्तल केलेल्या पशूंची संख्या	70
6.16	वनक्षेत्र	71
6.17	मुख्य व गौण वन उत्पादने	72
6.18	भूजल मत्स्यव्यवसाय	73
6.19	दुग्ध विकास सहकारी संस्था	74
7. सहकार क्षेत्र		
7.1	विविध प्रकारच्या सहकारी संस्था	75
7.2	सहकारी संस्थांची वित्तीय स्थिती	76
7.3	सहकारी संस्थांची लेखा परीक्षण वर्गाप्रमाणे संख्या	77
7.4	राज्यजिल्हा कार्यक्षेत्र असलेल्या सहकारी बँकांचे कार्य	78
7.5	सहकारी संस्थांचे कार्य	79
7.6	द्विगरकृषि सहकारी पत संस्थांचे कार्य	81
7.7	जिल्हा आणि प्राथमिक पणन संस्थांचे कार्य	82
7.8	नियंत्रित बाजारपेठांतील कृषि मालाची वार्षिक आवक	85
7.9	परवानाधारक सावकारांची संख्या आणि त्यांनी दिलेली कर्जे	88

अनुक्रमणिका
जिल्हा सामाजिक व आर्थिक समालोचन - 2006-07

जिल्हा - चंद्रपूर

तक्ता क्र.	विषय	पृष्ठ क्र.
1	2	3
8. वीज आणि परिवहन व बळणवळण		
8.1	विद्युतीकरण झालेल्या शहरांची व गावांची संख्या आणि त्यांची लोकसंख्या	89
8.2	विजेचा वापर	89
8.3	प्रकार व पृष्ठभाग धानुसार रस्त्यांची लांबी	90
8.4	मोटर वाहनांची आणि परवानाधारकांची संख्या	91
8.5	महाराष्ट्र राज्य मार्ग परिवहन महामंडळाची प्रवासी वाहतूक	92
8.6	पोस्ट, खाजगी व सार्वजनिक दूरध्वनीची संख्या	93
9. रोजगार व उद्योगविषयक आकडेवारी		
9.1	कारखान्यातील कामगारांची दैनिक सरासरी संख्या	94
9.2	रोजगार व स्वयंरोजगार मार्गदर्शन केंद्रातील आकडेवारी	96
9.3	शासकीय व स्थानिक स्वराज्य संस्थांतील कर्मचा-यांची संख्या	97
9.4	निरनिराळ्या उद्योगांतील रोजगार	98
9.5	कृषि व बिगर-कृषि उद्योग	99
9.6	प्रमुख उद्योग गटानुसार उद्योगांची आणि नियमित काम करणा-या कामगारांची संख्या	100
9.7	महत्त्वाच्या उद्योग गटानुसार कृषि व बिगरकृषि आस्थापनांची व त्यातील कामगारांची संख्या	101
10. शिक्षण		
10.1	शैक्षणिक संस्थांची संख्या	102
10.2	शैक्षणिक संस्थांतील शिक्षकांची संख्या	104
10.3	शैक्षणिक संस्थांतील विद्यार्थी संख्या	106
10.4	शैक्षणिक संस्थांतील अनुसूचित जातीची विद्यार्थी संख्या	108
10.5	शैक्षणिक संस्थांतील अनुसूचित जमातीची विद्यार्थी संख्या	110
10.6	भारतीय शिक्षण महाविद्यालये, क्रीडांगणे, क्रीडा संस्था आणि क्रीडा शिष्यवृत्तीधारक	112
10.7	इयत्तानिहाय विद्यार्थ्यांची संख्या	113
11. सार्वजनिक आरोग्य		
11.1	सार्वजनिक व शासन सहाय्यित वैद्यकीय सुविधांची माहिती	115
11.2	नोंदणी केलेल्या जन्म-मृत्यूंची संख्या	117
11.3	विविध कारणांनुसार मृत्यूंची संख्या	119
11.4	माता व बाल संगोपन कार्यक्रमांतर्गत लस टोचणी	120
11.5	कुटुंब कल्याण कार्यक्रम	121

अनुक्रमणिका
जिल्हा सामाजिक व आर्थिक समालोचन - 2006-07

जिल्हा - चंद्रपूर

तक्रार क्र.	विषय	पृष्ठ क्र.
1	2	3
12. योजना		
12.1	विविध विकास शीर्षखाली झालेला योजनांतर्गत खर्च	122
12.2	रोजगार हमी योजना	124
12.3	रोजगार हमी योजनेखाली घेतलेली कामे, त्यावरील रोजगार व खर्च	125
12.4	पिण्याच्या पाण्याच्या सोयी व टंचाईसंबंधी केलेल्या उपाययोजना	126
12.5	रासायनिक खतांचे वाटप	128
12.6	साखर कारखाने	129
12.7	वीस कलमी कार्यक्रमाची भौतिक प्रगती	130
12.8	स्थानिक विकास कार्यक्रम (लोकसभा मतदार संघ)	131
12.9	स्थानिक विकास कार्यक्रम (विधानसभा मतदार संघ)	131
12.10	स्थानिक विकास कार्यक्रम (राज्यसभा सदस्य)	132
12.11	स्थानिक विकास कार्यक्रम (विधानपरिषद सदस्य)	132
13. न्याय व प्रशासन		
13.1	पोलीस अधिकारी/ कर्मचारी यांची संख्या	133
13.2	दिवाणी व फौजदारी न्यायालयांत निकाली काढलेली कामे प्रकरणे	134
14. संकीर्ण		
14.1	चित्रपट गृहविषयक आकडेवारी	135
14.2	मुद्रणालये आणि त्यांनी प्रकाशित केलेली वर्तमानपत्रे व नियतकालिके	136
14.3	लोकसभा व विधानसभा निवडणूकाबाबतची आकडेवारी	137

* * *

भाग-१

समालोचन

२००६-२००७

जिल्हा: - चंद्रपूर

(एक)

जिल्हा सामाजिक व आर्थिक समालोचन 2006 -- 2007

जिल्हा - चंद्रपूर

प्रास्ताविक :-

चंद्रपूर हे नांव प्रचलित असलेला हा जिल्हा प्राचीन काळी "लोकगपुरा" या नावाने ओळखल्या जात असे. याचेच नामांतर काही काळानंतर "इंद्रपूर" आणि त्यानंतर "चंद्रपूर" असे झाले. ब्रिटीशांच्या कारकीर्दीत हा जिल्हा "चांदा" या नावाने ओळखल्या जाऊ लागला. सन १९६४ मध्ये चांदा हे नांव बदलून पुन्हा चंद्रपूर असे करण्यात आले. या प्रदेशावर व-याच काळपर्यंत हिंदू आणि बुध्द राजाची सत्ता होती. या भागावर राज्य करीत असलेल्या वैरागडच्या मान राजाकडून नवव्या शतकात गोंड राजांनी सत्ता हस्तगत केली. सन १२४० ते १७५१ पावेतो म्हणजे येथे मराठ्यांची सत्ता प्रस्तापित होईपर्यंत गोंड राजांचीच सत्ता होती. मराठे राजे रघुजी भोसले हे सन १८५३ मध्ये दिनकारस मृत्यु पावल्यानंतर नागपूर प्रांतासहित चंद्रपूर हे ब्रिटीश साम्राज्याला जोडण्यात आले होते.

सन १८७४ पासून चंद्रपूर जिल्हा हा स्वतंत्र जिल्हा म्हणून गणल्या जाऊ लागला. सन १८७४ पावेतो जिल्ह्यात मुल, वरोरा व ब्रम्हपूरी या तीन तहसिली होत्या. त्यानंतर सन १८७४ मध्ये मद्रास राज्यातील गोदावरी जिल्हा संपुष्टात येवून त्यातून चार तहसिली चंद्रपूर जिल्ह्याला जोडण्यात आल्यात व या तहसिलींचे मुख्यालय सिरोंचा ठेवण्यात आले. सन १९०५ मध्ये गडचिरोली मुख्यालय असलेली नविन तहसिल निर्माण करण्यात आली. सन १९०७ मध्ये नव्यानेच निर्माण झालेल्या दुर्ग जिल्ह्यात चंद्रपूर जिल्ह्यातील जमिनदारीचा काही भाग स्थानांतरीत करण्यात आला. याच वर्षी तांअर सिरोंचा तहसिलीतील केरला, अवलका, आणि दुगुर या तीन विभागांचा जदळजदळ १५६० चौ.कि.मी. हिस्सा संलग्न मद्रास राज्यांना स्थानांतरीत करण्यात आला. सन १९११ ते १९५५ या काळात जिल्ह्याच्या सिमांमध्ये व त्यांच्या तहसिलीमध्ये कोणताही फेरबदल झाले नाही. सन १९५६ मधील राज्य पुनर्रचनेचा परिणाम म्हणून पूर्वी मध्य प्रदेशात असलेला हा जिल्हा मुंबई राज्यात विलीन करण्यात आला. याच वर्षी हैद्राबाद राज्यातील आदिलाबाद जिल्ह्यातील राजुरा तहसिल ही नांदेड जिल्ह्यास जोडण्यात आली. त्यानंतर ती नांदेड जिल्ह्यातून वगळून सन १९५३ मध्ये चंद्रपूर जिल्ह्यास जोडण्यात आली. सन १९६० मध्ये महाराष्ट्र राज्याची निर्मिती झाल्यानंतर चंद्रपूर जिल्हा महाराष्ट्र राज्यातील एक जिल्हा म्हणून गणल्या जाऊ लागला. या वेळी जिल्ह्यात एकूण सहा तहसिली होत्या. हा जिल्हा आकारमानाने भारतात दुस-या व महाराष्ट्रात पहिल्या क्रमांकाचा होता. दिनांक १ मे १९८१ पासून जिल्ह्यातील सर्व पंचायत समित्यांना तहसिलीचा दर्जा देण्यात आला. त्यानुसार जिल्ह्यात सहा ऐवजी एकूण अठरा तालुके झालेत. नंतर प्रशासकिय सोयीसाठी जिल्ह्याची दिनांक १६ ऑगस्ट १९८२ रोजी विभाजन करण्यात येवून गडचिरोली, धामोरा, आरमोरी, कुरखेडा, चामोशी, सिरोंचा, अहेरी, आणि ऐटापल्ली या आठ तहसिली नविन निर्माण झालेल्या गडचिरोली जिल्ह्यात समाविष्ट झाल्यात. परिणामी चंद्रपूर जिल्ह्यात चंद्रपूर, मद्रावती, वरोरा, चिमुर, नागभिड, ब्रम्हपूरी, सिंदेवाडी, मुल, गोंडपिपरी, आणि राजुरा, या देहा तहसिली झाल्यात.

१५ ऑगस्ट १९९३ पासून मुल आणि राजुरा या दोन तहसिलीचे विभाजन होवून सादली आणि कोरपना या दोन स्वतंत्र तहसिलीची निर्मिती झाली. तसेच १५ ऑगस्ट २००० पासून चंद्रपूर व गोंडपिपरी या दोन तहसिलींचे परत विभाजन होऊन बल्लारपूर व पांभुर्गा या दोन तहसिलीची निर्मिती झाली. तसेच २ जुलै २००२ पासून राजुरा आणि कोरपना तालुक्याचे दिनाजन होवून जिवडी तालुक्याची निर्मिती झाली अशा प्रकारे चंद्रपूर जिल्ह्यामध्ये सध्या एकूण पंधरा तहसिली निर्माण झाल्या आहेत.

जिल्ह्याच्या पुर्व सिमेवर उत्तरेकडून दक्षिणेकडे वाहणारी दैनगंगा आणि पश्चिम सिमेवर वाहणा-या यथा नदीने जिल्ह्याच्या दोन नैसर्गिक सिमा आखल्या आहेत. जिल्ह्यातील सर्व नद्या उत्तरेकडून दक्षिणेकडे वाहतात. उत्तर दक्षिण एक दुस-याच समांतर पणलोट क्षेत्राच्या साखळ्यांनी नद्याच्या पाणलोट क्षेत्राची जिल्ह्याची भुरचना आहे. सगळ्या भागाचे सर्वसाधारण उंची जिल्ह्याच्या उत्तर भागात समुद्रसपाटी पासून ९०० फुट उंच असून जिल्ह्याच्या दक्षिणेकडील सपाट भागाची उंची ४०६ फुट आहे. वाटवून उत्तरेकडून दक्षिणेकडे सर्वसाधारणपणे उत्तर अस्त्यचे स्वरूप होतं

(दोन)

भिन्न काळात तयार झालेल्या खडक प्रकारामधून उपलब्ध असलेली विविध प्रकारची विपुल खनिज संपत्ती हे जिल्हयाचे वैशिष्ट्य होय. जिल्हयात दगडी कोळसा, लोखंड, चुनखडी, या खनिजांचे फार मोठे साठे आहेत. विपुल आणि उत्कृष्ट वन संपत्ती हे जिल्हयाचे दुसरे वैशिष्ट्य होय. जिल्हयात एकूण भौगोलिक क्षेत्राच्या 37.37 टक्के क्षेत्र वनाखाली आहे. जिल्हयात उत्कृष्ट दर्जाचे सागवान-लाकुड मोठ्या प्रमाणात उत्पादित होते. याशिवाय जळावु लाकुड, तेंदुपत्ती, बांबू, डिक, मोहा, इत्यादी वनउपजही मोठ्या प्रमाणात मिळतात.

जिल्हयात 20 टक्के लोक आदिवासी आहेत. महाराष्ट्रातील आदिवासींचे प्रमाण एकूण लोकसंख्या 9 टक्के आहे. जिल्हयातील आदिवासी मध्ये गोंड, कोलाम, आणि परधान या प्रमुख जमाती आहेत.

जिल्हयातील 79 टक्के लोक शेतीवरच आपली उपजिविका करतात. जिल्हयातील नागाभेड, ब्रह्मपुरी, सिदेवाही, व मुल या पूर्वेकडील भागात भात हे प्रमुख पिक असून इतर तालुक्यात ज्वारी व कापूस ही प्रमुख पिके होत.

वर्धा नदी ही जिल्हयातून वाहत जाणारी सर्वात मोठी नदी आहे. याशिवाय ईरई, अंधारी, वैनगंगा, पैनगंगा, या बारमाही वाहणाऱ्या नद्या आहेत. सन 2005-05 मधील जिल्हयातील ओलिताखाली क्षेत्र हे एकूण पिकाखालील क्षेत्राच्या 31.57 टक्के आहे. यातील 25.25 टक्के क्षेत्र कालव्याद्वारे तर 3.49 टक्के विहीरीद्वारे भिजते. एकूण ओलिताखालील क्षेत्रापैकी 64.95 टक्के क्षेत्र हे भात या पिकाखाली आहे.

हा जिल्हा औद्योगिक दृष्ट्या मागासलेला आहे. याची महाराष्ट्र शासनाने नोंद घेवुन औद्योगिक विकास होण्याच्या दृष्टीने येथे नविन कारखाने सुरु व्हावे या उद्देशाने कारखाने सुरु करणाऱ्यांना गुंतवणुकीच्या 15 टक्के अनुदान व इतर सवलती जाहीर केल्या आहे. त्याशिवाय महाराष्ट्र शासनाने गुंतवणुकीच्या 35 टक्के अनुदानही दिल्या जाते.

महाराष्ट्र शासनाने पडोली येथे एक औद्योगिक क्षेत्र विकसित करुन त्या ठिकाणी उद्योजकांला जमिन, वीज, पाणी यासारख्या मुलभुत सोयी सवलतीच्या दराने उपलब्ध करुन दिल्या आहेत. जिल्हयात चार मोठे सिमेंटचे कारखाने आहेत. दोन कागद, व प्रत्येकी एक याप्रमाणे पोलाद, मँगनीज, रेफ्रिजेरेटर, निर्माण करण्याचे कारखाने आहेत. तसेच एक औष्णिक विद्युत केंद्रे आहेत.

1. स्थान व भौगोलिक वैशिष्ट्ये

1.1 भौगोलिक स्थान

चंद्रपूर जिल्हा हा महाराष्ट्र राज्याच्या दक्षिण व पूर्व भागात 18.4 ते 20.5 या उत्तर अक्षांश वर व 78.5 ते 80.6 टक्के या पूर्व रेखांश या भौगोलिक पट्ट्यांमध्ये वसला आहे. जिल्हयात उत्तरेला नागपूर, भंडारा, व वर्धा हे जिल्हे असून पूर्वेस गडचिरोली जिल्हा आहे. दक्षिणेस आंध्र प्रदेशातील आदिलाबाद जिल्हा असून पूर्वेस सिमा वैनगंगा नदीने मर्यादित करुन पश्चिम व दक्षिण सिमांचे रेखांकन वर्धा व वैनगंगा नद्या व माणिकगड टेकड्यांनी केलेला आहे. निसर्गाने चंद्रपूर जिल्हयाला समृद्ध व सुपिक जमिन नियमित वर्षातून अखंड वाहणाऱ्या मोठ्या नद्या व नाले तसेच सुमारे 40 टक्के क्षेत्रफळ व्यापणारी वनश्रीची हिरवीगार-छत्री विपुल सुर्यप्रकाश आणि खनिज संपत्तीचे भव्य साठे साठे याचे वरदान दिले आहे.

1.2 क्षेत्र प्रशासकिय विभाग

11443 चौ.कि.मी. क्षेत्रफळ असलेला हा जिल्हा आकारमानाने महाराष्ट्र राज्यात 14 व्या क्रमांकावर असून हे क्षेत्र राज्यात 3.5 टक्के आहे. जिल्हयात चंद्रपूर, मदावती, वरोरा, चिगुर, नागाभेड, ब्रह्मपुरी, सिदेवाही, मुल, सावली, गोंडपिपरी, राजुरा, कोरपना, बल्लारपूर, पौर्णार्ण व जिवती अशा पंधरा तहसिली आहेत. त्यापैकी सावली आणि कोरपना या दोन तहसिली 15 ऑगस्ट 1993 रोजी निर्माण झाल्या तसेच बल्लारपूर व पौर्णार्ण 15 ऑगस्ट 2000 रोजी निर्माण झाले आहेत.

(तीन)

तसेच 2जुलै 2002रोजीजिवती तालुक्याची निर्मिती झाली आहे. जिल्ह्याचे मुख्यालय चंद्रपूर हे मुंबईपासुन 875 कि.मी. अंतरावर आहे. जिल्ह्याच्या एकुण भौगोलिक क्षेत्राचा विचार केला असला 12 टक्के क्षेत्र असलेला राजुरा सर्वात मोठा तर 5 टक्के असलेला मुल हा सर्वात लहान तालुका आहे.

2001 च्या जनगणनेनुसार जिल्ह्यात एकुण 1791 गावे असुन त्यापैकी 1442 आबादीची व 349 ओसाड आहेत. तालुकानिहाय असलेल्या खेड्यांची संख्या पुढीलप्रमाणे आहे. वरोरा 188, चिमुर 253, नागमिड 138, ब्रह्मपूरी 136, सायली 111, सिदेवाही 114, भद्राळी 155, चंद्रपूर 96, मुल 105, पोंभुर्णा 71, बल्लारपूर 36, कोरपना 155, राजुरा 141, गोंडपिपरी 98, सर्वात जास्त ओसाड खेडी चिमुर मध्ये [75] आहे. तर सर्वात कमी बल्लारपूर तहसिलीत [6] आहे.

जिल्ह्यात एकुण सात नगरपरिषदा असुन त्यापैकी चंद्रपूर नगरपरिषद "अ" वर्गीय आहे 3 "ब" वर्गीय आहेत. व इतर 3 नगरपरिषदा "क" वर्गीय आहेत. तसेच भद्रायती नगर परिषद ही दिनांक 15 ऑगस्ट 1997 रोजी स्थापन करण्यात आली. जिल्ह्यात एकुण 846 ग्रामपंचायती असुन त्यातील एकुण सदस्य संख्या 6652 आहे. सर्व तालुक्याच्या ठिकाणी प्रत्येकी एक अशा एकुण 14 कृषि उत्पन्न बाजार समित्या आहेत.

1.3 प्राकृतिक रचना

जिल्ह्याच्या उत्तरेकडील भाग हा दक्षिणेकडील भागाच्या मानाने काहीसा रुंद आहे. स्वाभाविकरित्या जिल्ह्याचे खालील भाग पंडतात.

- 1) मुल - चिमुर टेकड्यांचा भाग
- 2) वर्धा वैनगंगा नद्यांचे सखोल मैदान
- 3) वांदुरगडचा डोंगराळ भाग

जिल्ह्याचा उत्तरेकडील भाग ऊंच आहे. या ऊंच भागांना चिमुर, पेरजागड, मुल टेकड्या म्हणतात. राजुरा तहसिलीत दक्षिण दिशेला "वांदुरगड" नावाचे डोंगर आहे. मुल आणि चिमुर या दोन टेकड्यांच्या रंगांमुळे वर्धा आणि वैनगंगा नद्यांच्या पाणलोट क्षेत्राची विभागणी झाली आहे.

1.4 भुगर्भ रचना

या जिल्ह्यातील बहुतांश क्षेत्रामध्ये दख्खन प्रस्तर लाव्हांचा समावेश आहे. त्यातच काही ठिकाणी क्वार्ट्झ, अॅमाशिस्ट, कुलसाईट, अॅसेट व जैस्पर या सारखी खनिजे अंतर्भूत आढळते हे थर असलेले खडक साधारणतः काळ्या पांढ-या व काळसर, हिरवट व भुरकट अशा रंगाचे आहेत. आढळुन येणा-या प्रस्तरांमध्ये चुनखडी व वाळु यांचे पातळ थर आहेत. क्षेत्रातील ही जमिन काळीची असुन त्यात अॅल्युमिना, कार्बोनेट ऑफ कॅल्शियम अॅड मॅग्नेशियम तसेच काही प्रमाणात पोटॅश नत्र व स्फुरद यांचा समावेश आहे.

1.5 नद्या

जिल्ह्याच्या पश्चिम सिमेवरुन वर्धा व पुर्व सिमेकडुन वैनगंगा नदी वाहते. वर्धा नदीमुळे यवतमाळ जिल्ह्याची आणि वैनगंगा नदीमुळे गडचिरोली जिल्ह्याची सिमा निश्चित झाली आहे. वर्धा नदी ही पश्चिम दक्षिण दिशेने वाहत जावुन आंध्र प्रदेशातुन वाहत जाते. वर्धा नदी वरोरा, राजुरा, व गोंडपिपरी या तालुक्यातुन वाहत जाते. तर वैनगंगा नदी ब्रह्मपूरी, सिदेवाही, मुल व गोंडपिपरी या तालुक्याच्या सिमेवरुन वाहत जाते. वर्धा व वैनगंगा या जिल्ह्यातील सर्वात मोठ्या नद्या असुन बारमाही वाहणा-या नद्या आहेत. वर्धा नदी ही सर्वात मोठी नदी असुन हिलाच पुढे वैनगंगा व ईरई या नद्या मिळतात. वैनगंगा व ईरई या नद्यांचा संगम "वदा" या गावाजवळ होतो. वर्धा, ईरई व अंधारी या जिल्ह्यातील मुख्य नद्या आहेत. ईरई नदीमुळे जिल्ह्याच्या मुख्यालयाला पाण्याचा पुरवठा होतो. व वैनगंगेने वाडत आणलेल्या गाळामुळे त्याच्या खो-यातील जमिन अतिशय सुपीक समजलेली जाते.

(चार)

तलाव :-

जिल्ह्यात मोठे तलाव नाहीत, तथापि अनेक मध्यम तलाव आहेत. नलेश्वर, झारगाव, आसोलामेढा, लभानसराड, अमलनाला, चंदईनाला, घोडाझरी हे जिल्ह्यातील मुख्य तलाव असून ते अनुक्रमे सिदेवाही, वरोरा, सावली, राजुरा, गडचांदुर, वरोरा, नागभिड, या तालुक्यात आहेत. अमलनाला व चारगाव या तलावावर बांध बांधलेले असून, तिथे शासकीय स्तरावरून मस्त्यव्यवसाय मोठ्या प्रमाणात होतो.

1.6 वन :-

चंद्रपूर जिल्ह्यातील एकूण भौगोलिक क्षेत्र 11443 चौ.कि.मी. असून जंगलव्याप्त क्षेत्र 3519 चौ.कि.मी. आहे. म्हणजे सुमारे 30.75 टक्के भाग जंगलव्याप्त क्षेत्र आहे. अधिकांश वनक्षेत्र सर्वच तालुक्यामध्ये विखुरलेल्या स्वरूपात आहे. वनश्रीची देखभाल करण्यासाठी जिल्ह्यात शासकीय स्तर चंद्रपूर मुख्यालयात मध्यम वनवृत्त दक्षिण व उत्तर वनवृत्त आहेत. तसेच ब्रम्हपूरी व बल्लारशा या ठिकाणी सुध्दा वनश्रीची देखभाल करण्यासाठी शासकीय स्तरावर कार्यालय आहेत.

1.7 हवामान व पर्जन्य

सर्वसाधारण पणे जिल्ह्याचे हवामान विषम आहे. म्हणजेच उन्हाळ्यात अति उष्ण व हिवाळ्यात अति थंड आहे. संपूर्ण राज्यात चंद्रपूर जिल्ह्याचे उष्णतामान सर्वाधिक, अराते हे समजण्यास हरकत नाही.

येथील सर्वाधिक नोंद केल्या गेलेल्या 18 मे 1987 मध्ये 48.4 सेल्सिअस इतके तर सर्वात कमी नोंद केल्या गेलेल्या 10 जानेवारी 1999 रोजी 2.8 सेल्सिअस तापमान होते. सन 1998 मध्ये जिल्ह्याचे सरासरी कमाल उष्णतामान अनुक्रमे 47.7 सेल्सिअस होते. तर हिवाळ्यात किमान उष्णतामान 7.1 सेल्सिअस होते. जिल्ह्यातील कमाल व किमान उष्णतामान ठरविण्यासाठी जिल्ह्यात चंद्रपूर व ब्रम्हपूरी येथे दोन केंद्रे आहेत.

पर्जन्य

जिल्ह्याचे वार्षिक सरासरी पर्जन्यमान 1143.58 मि.मि. असून सन 2006 मध्ये सर्वात जास्त पाऊस सावली या तालुक्यात 1470.0 मि.मि. पडला तर सर्वात कमी पाऊस नागभिड या तालुक्यात 71.90 मि.मि. पडला.

1.8 जमिन व तिचे प्रकार

जिल्ह्यात जमिनीचे विविध प्रकार असून ते काळी जमिन, कऱ्हाळ, मोरांड, रेंताड, किवा बरडी आणि पांढरी या स्थानिक नावाने ओळखल्या जातात. वर्षा नदीच्या खोऱ्यातील काळ्या कसदार जमिनीत कापूस, गहू, डाळी, आणि ज्वारी अशा प्रकारची कोरडवाहू पिके तर वैनगंगा खोऱ्यातील काळसर जमिनीत प्रामुख्याने भाताचे पिक घेण्यात येते.

2. लोकसंख्या

2.1 2001 च्या जनगणनेच्या प्रकाशना नुसार जिल्ह्याची एकूण लोकसंख्या 2071101 असून त्यापैकी 1062993 पुरुष व 1008108 स्त्रिया आहेत. 1991 ते 2001 या दहा वर्षांच्या कालावधीत जिल्ह्यातील लोकसंख्येचा वाढीव दर 17.26 टक्के होता. हा राज्याच्या वाढीच्या दरपेक्षा 5.31 टक्के कमी आहे. 2001 च्या जनगणने नुसार एकूण लोकसंख्येपैकी चंद्रपूर तालुक्यात सर्वाधिक म्हणजे 21.29 टक्के लोक राहतात. तर पौर्ण्णा तालुक्यात सर्वात कमी म्हणजे 2.31 टक्के लोक राहतात. तसेच जिल्ह्याची सन 2007 ची प्रक्षेपित एकूण लोकसंख्या 2183145 एवढी आहे.

लोकसंख्येची घनता

राज्याच्या एकूण क्षेत्रापैकी 3.48 टक्के क्षेत्र असलेल्या या जिल्ह्यात राज्याच्या 2.14 टक्के लोक राहतात. लोकसंख्येच्या तुलनेत क्षेत्र अधिक असल्याने 2001 च्या जनगणनेनुसार या जिल्ह्यातील लोकसंख्येच्या घननेचे प्रमाण वर चौ.कि.मागे 181 असून तेच प्रमाण राज्यासाठी 315 आहे.

(पाच)

2.3 ग्रामीण व नागरी लोकसंख्येचे प्रमाण

जिल्ह्यात 2001 च्या जनगणनेनुसार एकूण लोकसंख्येपैकी 67.89 लोक खेड्यात तर 32.11 टक्के लोक शहरात राहतात. नागरी लोकसंख्येचा एकूण 6.65 लक्ष असून सर्वाधिक म्हणजे 53.35 टक्के लोक चंद्रपूर नगरपरिषद क्षेत्र या पहिल्या क्रमांकाच्या शहरात राहतात. जिल्ह्यातील मुल नगरपरिषद सर्वात लहान असून त्यात जिल्ह्याच्या नागरी लोकसंख्येच्या केवळ 3.36 टक्के लोक राहतात.

2.4 लोकसंख्येतील स्त्री पुरुष प्रमाण (2001 च्या जनगणनेनुसार)

जिल्ह्यात दर हजार पुरुषांमागे स्त्रियांचे प्रमाण 948 असून महाराष्ट्राच्या 913 च्या तुलनेत 35 ने अधिक आहे. ग्रामीण व नागरी भागात हे प्रमाण अनुक्रमे 962 आणि 919 इतके आहे.

2.5 अनुसूचित जाती व जमाती

2001 च्या जनगणनेनुसार जिल्ह्यातील एकूण लोकसंख्येत अनुसूचित जातीचे प्रमाण 14.30 टक्के असून अनुसूचित जमातीचे प्रमाण 18.10 टक्के आहे. महाराष्ट्र राज्यासाठी हे प्रमाण 10.20 टक्के आणि 8.9 टक्के आहे.

2.6 कामगार

2001 च्या जनगणनेनुसार जिल्ह्यातील एकूण काम करणा-यांची संख्या 930781 असून ती एकूण लोकसंख्येच्या 44.94 टक्के आहे. काम करणा-यांपैकी 22.30 टक्के शेतकरी, 20.43 टक्के शेतमजूर, 1.59 टक्के घरगुती उद्योग वस्तुनिर्माण प्रक्रिया सेवा दुरुस्ती आणि इत्यादी क्षेत्रात काम करणारे आहेत. 29.06 टक्के लोक इतर सेवेमध्ये गुंतले आहेत.

2.7 अ) वयोगटानुसार लोकसंख्येची वर्गवारी

2001 च्या जनगणनेनुसार 0 ते 14 या वयोगटात 44.69 टक्के, 15 ते 19 वयोगटात 10.14 टक्के, 20 ते 24 वयोगटात 9.10 टक्के, 25 ते 29 या वयोगटात 8.74 टक्के, 30 ते 34 या वयोगटात 7.75 टक्के, 35 ते 39 या वयोगटात 7.37 टक्के, 40 ते 50 या वयोगटात 10.69 टक्के, तर 50 ते 59 या वयोगटात 6.52 टक्के, आणि 60 व त्यापेक्षा अधिक वयोगटात 8.37 टक्के लोक आहेत. व तसेच वय अनिर्देशित लोक 0.79 टक्के आहेत.

ब) धर्मानुसार लोकसंख्येची वर्गवारी

2001 च्या जनगणनेनुसार जिल्ह्यात हिंदू, बौद्ध, ख्रिश्चन, जैन, मुस्लिम, शीख, व इतर धर्माचे लोक राहतात. तर काही प्रमाणात धर्म न सांगणारे लोक राहतात. एकूण लोकसंख्येपैकी सर्वाधिक म्हणजे 82.12 टक्के लोक हिंदू धर्माचे आहेत. तर सर्वात कमी 0.19 टक्के लोक जैन धर्माचे आहेत. इतर धर्मातील लोकांचे जिल्ह्याच्या एकूण लोकसंख्येशी प्रमाण पुढीलप्रमाणे आहे. बौद्ध 13.23 टक्के, ख्रिश्चन 0.54 टक्के, मुस्लिम 3.67 टक्के, शीख 0.23 टक्के, इतर धर्म 0.87 टक्के, व धर्म न सांगणारे 0.11 टक्के लोक राहतात.

2.8 साक्षरता

2001 च्या जनगणनेनुसार एकूण लोकसंख्येच्या 73.00 टक्के लोकसंख्या साक्षर असून ग्रामीण भागातील साक्षरतेचे प्रमाण 67.40 टक्के तर नागरी भागातील 84.40 टक्के आहे. पुरुष आणि स्त्रिया यांची साक्षरतेची टक्केवारी अनुक्रमे 82.90 आणि 62.90 आहे. चंद्रपूर आणि बल्लारपूर या तालुक्यामध्ये साक्षरतेचे प्रमाण सर्वाधिक आहे. तर पोभुर्णा तालुक्यात सर्वात कमी आहे.

2.9 वापरातील निवासी घरे व कुटुंब

2001 च्या जनगणनेनुसार चंद्रपूर जिल्ह्यातील जनगणना घरांची एकूण संख्या 480980 तर कुटुंबांची संख्या 462632 इतकी आहे. यापैकी प्रत्येकी 96 टक्के निवासी घरे आणि कुटुंबे ग्रामीण भागात आहेत. एकूण कुटुंबांच्या संख्येत बेघर कुटुंबाचा समावेश आहे. मात्र त्यात संस्था कुटुंबाचा समावेश नाही.

(सहा)

2.10 जिल्हा उत्पन्न अंदाज व दरडोई उत्पन्न

जिल्हयाचे नियोजनाकरीता जिल्हा उत्पन्नाची अत्यंत आवश्यकता असल्याने जिल्हा सामाजिक व आर्थिक समालोचन या वार्षिक प्रकाशनांत चंद्रपूर जिल्हयाचे जिल्हा उत्पन्न अंदाज सन 2004-2005 व 2005-2006 प्रकाशित करण्यांत येत आहे. सर्व साधारणपणे अर्थव्यवस्थेच्या 15 क्षेत्रांचे चालू व स्थिर किंमतीनुसार जिल्हा उत्पन्नाचे अंदाज तयार करण्यांत आले आहेत. त्या करीता आवश्यक ती माहिती जिल्हा व राज्य पातळीवरून संकलीत करण्यांत आली असून अर्थ व्यवस्थेतील ज्या क्षेत्रातील माहिती राज्य पातळीवर स्वतंत्र पणे उपलब्ध होऊ शकत नाही. अशा प्रकारची माहिती राज्य पातळीवर एकत्रित पणे उपलब्ध करून घेण्यांत आली. संबंधित जिल्हयाचा वाटा अंदाजित करण्यांत आलेला आहे.

जिल्हा उत्पन्न अंदाज तयार करताना आर्थिक उत्पादन क्षेत्राचे 1) प्राथमिक 2) दुय्यम व 3) तृतीय क्षेत्र यांनुसार तीन क्षेत्रांत विभाजन करून त्यानुसार उत्पन्न विचारात घेण्यांत आले

2.10.1- चालू किंमतीनुसार जिल्हा उत्पन्न

चंद्रपूर जिल्हयाचे सर्व क्षेत्रातील चालू किंमतीनुसार सन 2005-2006 चे स्थूल जिल्हा उत्पन्न रु. लक्ष 762934 असून स्थिर दरडोई जिल्हा उत्पन्न रु. 34516 आहे. त्याचप्रमाणे निव्वळ जिल्हा उत्पन्न रु. 680537 असून निव्वळ दरडोई जिल्हा उत्पन्न रु. 30788 आहे. चालू किंमतीनुसार जिल्हयाचे स्थूल उत्पन्न राज्य उत्पन्नाच्या 1.76 टक्के व निव्वळ राज्य उत्पन्न राज्य उत्पन्नाच्या 1.76 टक्के आहे.

चालू किंमतीनुसार जिल्हयाच्या स्थूल उत्पन्नाच्या 31.82 टक्के प्राथमिक क्षेत्रातून 20.17 टक्के द्वितीय क्षेत्रातून व उर्वरित 48.01 टक्के तृतीय क्षेत्रातून प्राप्त झाले आहे.

2.10.2 - स्थिर किंमतीनुसार जिल्हा उत्पन्न

चंद्रपूर जिल्हयाचे सर्व क्षेत्रातील स्थिर किंमतीनुसार सन 2005-2006 चे स्थूल जिल्हा उत्पन्न रु. 612362 असून स्थूल दरडोई जिल्हा उत्पन्न रु. 27704 आहे. त्याचप्रमाणे निव्वळ जिल्हा उत्पन्न रु. लक्ष 544914 असून निव्वळ दरडोई जिल्हा उत्पन्न रु. 24653 आहे. स्थिर किंमतीनुसार जिल्हयाचे स्थूल उत्पन्न राज्य उत्पन्नाच्या 1.80 टक्के व निव्वळ राज्य उत्पन्न राज्य उत्पन्नाच्या 1.80 टक्के आहे.

स्थिर किंमतीनुसार जिल्हयाच्या स्थूल उत्पन्नाच्या 33.33 टक्के प्राथमिक क्षेत्रातून 19.04 टक्के द्वितीय क्षेत्रातून, व उर्वरित 47.63 टक्के तृतीय क्षेत्रातून प्राप्त झाले आहे.

जिल्हास्तरावरील उत्पन्नाचे अचुक अंदाज करण्यासाठी प्रदेशाला संचयित होणारे उत्पन्न ही संकल्पना वापरणे योग्य असले तरी, जिल्हास्तरावरील आर्थिक उलाढालीचा परिणाम जिल्हया- पुरताच मर्यादित राहत नसल्याने संबंधित जिल्हयाला बाहेरून प्राप्त होणारे व संबंधित जिल्हयातून बाहेर जाणा-या उत्पन्नाचे मोजमाप करणे शक्य नसल्याने सदर पध्दतीचा वापर करता येत नाही. त्यामुळे उत्पन्न स्रोत पध्दती (INCOME ORIGINATING APPROACH) या संकल्पनेचा अवलंब करून जिल्हा स्तरावरील उत्पन्नाचे अंदाज तयार करण्यांत आलेले आहेत.

जिल्हा उत्पन्नाचे अंदाज तयार करण्याकरीता लागणारी मुलभूत माहिती अजूनही समाधानकारक रित्या उपलब्ध नाही. प्राथमिक क्षेत्राकरीता बहुतांश आकडेवारी उपलब्ध आहे. मात्र इतर क्षेत्राकरीता आकडेवारी अतिशय अल्पशा प्रमाणात उपलब्ध आहे. ज्या क्षेत्राकरीता जिल्हास्तरावरील आकडेवारी उपलब्ध नाही. त्या क्षेत्राकरीता जिल्हावार अनुरूप असे निर्देशांक वापरून त्या आधारे राज्यस्तरावरील उत्पन्नाची जिल्हयामध्ये विभागणी करण्यांत आलेली आहे.

आकडेवारीच्या उपलब्धतेचा अभाव अनुरूप निर्देशांकाचा वापर तसेच पध्दतीमधील अंगभूत उणीवा या सर्वांमुळे जिल्हा उत्पन्नाचे अचुक अंदाज बांधण्यामध्ये मर्यादा येत असल्याने हे अंदाज ढोबळ मानाने जिल्हयातील उत्पन्नाची पातळी आजमाविण्याकरीता वापरावेत. या प्रकाशनात प्रकाशित केलेले जिल्हा उत्पन्नाचे अंदाज वापरताना वरील मर्यादा लक्षात घ्याव्यात.

(सात)

3_वन

3.1 वनक्षेत्र

2006-2007 या वर्षात जिल्हयातील 4065 चौ.कि.मी. क्षेत्र वनाखाली असून जिल्हयाच्या क्षेत्रफळाशी त्याचे प्रमाण 38.00 टक्के इतके आहे. तसेच जिल्हयांचे एकूण वनक्षेत्रापैकी राखीव 76.28 संरक्षित 20.42 तर अवर्गीकृत वनक्षेत्र 3.30 टक्के आहे.

3.2 वनोत्पादन

वनोत्पादनापासून जिल्हयाला सन 2006-2007 मध्ये 13.98 कोटी रुपयाचे उत्पन्न झाले. सर्वाधिक उत्पन्न हे बांबू, बिडी पाने (तेंदुपत्ता) पासून मिळाले असून, त्याखालोखाल उत्पन्न हे इमारती लाकूड, यापासून मिळाले. वनोत्पादन जास्तीत जास्त यादविण्याच्या दृष्टीने सार्वजनिक व पंचायतीच्या जमिनीवर झाडांची लागवड करणे, रस्ते व कालवे यांच्या बाजूने झाडे लावणे, तसेच मुलागणिक झाडे लावणे, वगैरे योजना ही सामाजिक वनीकरण विभागाकडून राबविल्या जातात.

4. कृषि

4.1 जमिनीचा वापर

2000-2001 च्या कृषि आयुक्तालय, पुणे यांनी सादर केलेल्या सुधारीत माहितीच्या भु-अभिलेखावरून तयार करण्यात आलेल्या गाव नमुन्यातील क्षेत्र एकत्रित केले असता ते 1092 हजार हेक्टर होते. यापैकी 352 हजार हेक्टर जंगल व्याप्त व 413 हजार हेक्टर टक्के निव्वळ कसलेले क्षेत्र होते. 115 हजार हेक्टर क्षेत्र शेतीस उपयुक्त नाही. तर 79 हजार हेक्टर क्षेत्र लागवडीलायक असूनही त्यात लागवड करण्यात आली नव्हती. 132 हजार हेक्टर क्षेत्रात पडीत जमीन आहे. 512 हजार हेक्टर क्षेत्र पिकाखाली होते. त्यापैकी केवळ 99 हजार क्षेत्रातच एकापेक्षा अधिक वेळा पिक घेण्यात आले. निव्वळ लागवडीखालील क्षेत्राच्या 24.02 टक्के क्षेत्र दुसोटा क्षेत्र होते.

भु-धारक

1990-91 च्या कृषि गणनेच्या माहितीनुसार जिल्हयात एकूण 201500 भुधारक असून त्यांचे जवळील एकूण शेतजमीन 520081 हेक्टर आहे. या भुधारकांपैकी 1.43 टक्के धारक 0.6 हेक्टरखाली, 4.77 टक्के धारक 0.5 ते 1 हेक्टरखाली, 17.06 टक्के धारक 1 ते 2 हेक्टर खाली, 15.38 टक्के धारक 2 ते 3 हेक्टरखाली, 12.21 टक्के धारक 3 ते 4 हेक्टरखाली, 10.55 टक्के धारक 4 ते 5 हेक्टरखाली, 26.35 टक्के धारक 5 ते 10 हेक्टर खाली आणि इतर 12.25 टक्के धारक 10 हेक्टरहून अधिक शेतजमीन धारण करणारे आहेत.

4.2 पिकपध्दती

जिल्हयातील 2005-2006 मधील एकूण पिकाखाली असणा-या 504459 हेक्टर क्षेत्रापैकी अन्नधान्य पिकाखाली क्षेत्र 287242 हेक्टर म्हणजे एकूण पिकाखालील क्षेत्राच्या 56.94 टक्के आहे. धान्य पिकापैकी सर्वात जास्त क्षेत्र भात या पिकाखाली क्षेत्राच्या 31.76 टक्के आहे. त्याखालोखाल क्षेत्र हे ज्वारी खालील असून ते एकूण पिकाखालील क्षेत्राच्या 6.28 टक्के आहे. एकूण कडधान्य पिकाखालील क्षेत्र 13.54 टक्के असून कपाशीखालील क्षेत्र 12.85 टक्के आहे.

4.3 पिकाचे उत्पादन

सन 2005-2006 मधील तृणधान्याचे एकूण उत्पादन 247300 मे. टन असून कडधान्याचे उत्पादन 15600 मे. टन आहे. तसेच तेलबियांचे उत्पादन 183400 मे. टन इतके होते.

(आठ)

4.4 मुख्य पिकांचे दर हेक्टरी उत्पादन

जिल्हयामध्ये ज्वारी, भात, गहु, तुर, हरभरा, जवस, तीळ, व कापूस ही मुख्य पिके होत. सन 2005-2006 मध्ये पिकांचे दर हेक्टरी उत्पादन पुढील प्रमाणे आहे. ज्वारी 1304 किलो, भात/तांदूळ-1581 किलो, गहु 749 किलो, तुर 285 किलो, हरभरा 631 किलो, तीळ 205 किलो, आणि कापूस 171 सरकी विरहीत गासडी आहे.

4.5 रासायनिक खताचे वाटप

जिल्हयामध्ये सन 2006-2007 मध्ये 67613 मे. टन रासायनिक खताचे वाटप करण्यांत आले.

4.6 पिकसंवर्धन

पिकसंवर्धन मोहिमेंतर्गत जिल्हयातील शेतक-यांना भात विकास कार्यक्रमांतर्गत बियाणांचे वाटप केल्या जाते. पिक संवर्धन योजनेंतर्गत सन 2006-2007 या वर्षात बिगर आदिवासी योजनेंतर्गत 50.42 लाख रुपये खर्च करण्यांत आला. तर याच योजनेंतर्गत आदिवासी उपयोजनांतर्गत 52.00 लाख रुपये खर्च करण्यांत आला. फलोत्पादन योजनेंतर्गत बिगर आदिवासी योजना 7.70 लाख रुपये खर्च झाला असून, आदिवासी योजनेंतर्गत खर्च 0.76 लक्ष आहे.

4.7 शेतमाल साठवणुकीच्या व नियंत्रित बाजारपेठांच्या सोयी

चंद्रपूर जिल्हयात एकूण 13 कृषि उत्पन्न बाजार समिती असून त्या ठिकाणी विक्रीयोग्य शेतमालाची विक्री होते. 2006-2007 या वर्षात 147431 टन भात, 2261 टन ज्वारी, 4562 टन गहु, 4670 टन तुर, 186 टन व मुग, 100 टन उडीद इत्यादी कृषि मालाची विक्री या कृषि उत्पन्न बाजार समिती तर्फे करण्यांत आली.

4.8 जमिन सुधारणा

विभागीय मृदसंधारण अधिकारी, चंद्रपूर यांचे मार्फत जमिन विकासाची कामे घेतली जातात. उदा. जमिनीला बांध घालणे व उतारावर समतल घालणे, इत्यादी उपायांद्वारे जमिनीचा विकास करण्यांत येतो. एकात्मिक पाणलोट क्षेत्र विकास कार्यक्रमांतर्गत सन 2006-2007 मध्ये बिगर आदिवासी व आदिवासी योजने क्षेत्रांतर्गत 51.37 लक्ष रुपये खर्च करण्यांत आला. याशिवाय जमिन सुधारणा या कार्यक्रमांतर्गत महसुल विभागामार्फत अतिरिक्त जमिनी दिलेल्या अभिहस्ताकितांना अर्थसहाय्य देण्यांत येते. तसेच विशेष घटक योजनेंतर्गत जिल्हा कृषि अधिका-यांमार्फत निव्वळ अनुसूचित जातीच्या व नवबौध्द शेतक-यांना जमिन सुधारणेकरीता अर्थसहाय्य देण्यांत येते. ओलिताच्या सोयीची उपलब्धता वाढविण्याकरीता शेतक-यांना विहीरी बांधण्यासाठी जिल्हयातील भुविकास अधिकार्यांमार्फत कर्जाचे वाटप करण्यांत येते.

5. जलसिंचन

5.1 जलसिंचनाची कामे

जिल्हयाच्या कृषि विषयक उत्कर्ष साधण्यासाठी व सर्वसाधारण आर्थिक सुस्थितीसाठी सिंचन क्षमता वाढविणे ही एक महत्वाची बाब होय. जिल्हयामध्ये विहीरी लहान पाटबंधारे, मध्यम पाटबंधारे, उपसा, सिंचन योजना तसेच नदी नाल्यावर पंप बसवून सिंचन केल्या जाते. जिल्हयामध्ये सन 2005-2006 मध्ये पिकाखालील ओलिताचे एकूण क्षेत्र 159279 हेक्टर इतके होते. म्हणजेच एकूण लागवडीखालील क्षेत्राच्या (504459) 31.57 टक्के क्षेत्र ओलिताखाली होते. सन 2005-2006 या वर्षी वापरात असलेल्या सिंचन विहीरींची एकूण संख्या 16331 होती. तर सिंचन विहीरी खेरीज इतर विहीरींची संख्या 2947 इतकी होती. जिल्हयातील सिंचनासाठी उपयोगात आणलेल्या विहीरीवर बसविलेल्या तेल पंपाची संख्या 3973 असून वीज पंपाची संख्या 6751 होती.

(नऊ)

5.2 निरनिराळ्या पिकाखालील ओलिताचे क्षेत्र

सन 2005-2006 मध्ये एकुण 159279 या ओलित क्षेत्रापैकी तृणधान्याखालील क्षेत्र 77.56 टक्के, कडधान्याखाली क्षेत्र 1.00 टक्के, एकुण मसाल्याची पिके 3.06 टक्के, एकुण फळे व भाजीपाला खाली क्षेत्र 2.37 टक्के, ऊसाखालील क्षेत्र 0.02 टक्के, संकिर्ण 1.10 टक्के, असुन तंतुमय एकुण पिके एकुण गळीताची पिके व इतर पिके म्हणजेच एकुण अखाद्य पिकाखालील क्षेत्र 14.89 टक्के होते.

5.3 सिंचन क्षेत्र

जिल्हयामध्ये सन 2005-2006 मध्ये निव्वळ भिजणारे क्षेत्र 144990 हेक्टर होते. यापैकी विहीरीद्वारे भिजणारे क्षेत्र 17593 हेक्टर होते व इतर साधनांनी भिजणारे क्षेत्र 127397 हेक्टर होते.

5.4 सिंचन प्रकल्प

जिल्हयामध्ये मोठे पाटबंधारे प्रकल्प नाहीत. मध्यम पाटबंधारे प्रकल्पापैकी आसोलामेंडा, घोरान्नरो, नलेश्वर, चारगाव, चंदईनाला, अमलनाला, व लभानसराड, पकड्डीगुड्डम, या आठ प्रकल्पाची कामे पुर्ण झालेली आहे. तर डोंगरगाव या प्रकल्पाची कामे वन जमीनीमुळे खोळंबुन राहिलेले आहे. पुर्ण झालेल्या वरील सात प्रकल्पाखालील एकुण लाभक्षेत्रात 99692 हेक्टर असुन सन 2006-2007 या वर्षामध्ये ओलिताखालील एकुण क्षेत्र 33289 हेक्टर होते.

6. पशुसंवर्धन व पशुवैद्यकिय सेवा

6.1 पशुधन

2003 च्या पशुगणनेच्या आकडेवारीनुसार चंद्रपूर जिल्हयातील पशुधनाची संख्या 897791 इतकी आहे. पुर्विच्या 1997 च्या पशुगणनेनुसार ही संख्या 1121849 होती. तुलनात्मक विचार करता 2003 च्या पशुधनाच्या संख्येत 224058 पशुधनाची ने घट झालेली दिसुन येते. म्हणजेच 1997 ते 2003 या सहा वर्षांच्या काळात पशुधनाची संख्या 19.97 टक्क्यांनी घट झाल्याचे आढळुन येते.

2003 च्या पशुगणनेप्रमाणे गायी व बैल 59.04 टक्के, म्हशी व रेडे 10.14 टक्के, मेंढया व बक-या 25.80 टक्के, तर घोडे शिंगरे व इतर पशुधन 5.02 टक्के आढळुन येते.

1997 च्या पशुगणनेप्रमाणे एकुण कुक्कुटादीपक्षी 960131 एवढे होते. तर 2003 च्या पशुगणनेप्रमाणे एकुण कुक्कुटादिपक्षी 636062 इतके आहे. म्हणजेच 1997 च्या तुलनेत 2003 मध्ये 13.75 कुक्कुटादीपक्षांची घट झाल्याचे आढळुन येते. 2003 च्या पशुगणनेप्रमाणे दर चौ.कि.मि. मार्गे पशुधनाची घनता 83.94 आढळुन येते.

(दहा)

6.2 पशुउत्पादन व दुग्धउत्पादन

चंद्रपूर जिल्ह्यामध्ये शतीला जोड घर्दा म्हणून दुग्धव्यवसाय केला जातो. जिल्ह्यामध्ये प्रामुख्याने भौराळु जातीच्या गायी व म्हशी विस्तृत प्रमाणात आढळून येतात. तसेच मुरा जातीच्या म्हशी या ब-याच प्रमाणात आढळतात. जिल्ह्यात दुधाचा व्यवसाय हा प्रामुख्याने दुग्ध सहकारी संस्था मार्फत केला जातो. सन 2006-2007 या वर्षामध्ये एकूण 2968 हजार लिटर दुग्ध गोळा करण्यांत आले. गोळा केलेले दुग्ध जास्त काळ टिकावे म्हणून जिल्ह्यात तीन शितगृहे आहेत व त्याची क्षमता 60 हजार लिटर्स एवढी आहे.

6.3 पशुवैद्यकिय सेवा

जिल्ह्यात एक पशुवैद्यकिय चिकित्सालय, 23 पशुवैद्यकिय दवाखाने, 118 पशुवैद्यकिय प्रथमोपचार केंद्र, 149 कृत्रिम-रेतन केंद्र, व 6 फिरती पशुवैद्यकिय पथके कार्यरत आहेत.

6.4 पशुधन विकास कार्यक्रम

पशुधन विकासाचे कार्यक्रमांतर्गत जिल्हा योजनेमध्ये पुढील विविध कार्यक्रम राबविले जातात. 1) तोंड व पायखुरी रोगाचे नियंत्रण 2) वैरण प्रात्याक्षिके आयोजित करणे 3) संकरीत कालवडी जोपासाण्यास अर्थसहाय्य 4) कोंबड्याच्या पिलाचे वाटप करणे 5) गोकुळ ग्राम योजना 6) दुर्बल घटकांना दुभत्या जनावरांचा पुरवठा करणे 7) एक वर्ष वयाच्या उच्च पैदास क्षमतेच्या पारड्याचा पुरवठा व वाटप इत्यादी कार्यक्रम राबविले जातात.

सन 2006-2007 या वर्षामध्ये पशुसंवर्धन व दुग्धव्यवसाय विकास या योजनेवर जिल्हा योजनेंतर्गत (आदिवासी व बिगर आदिवासी साठी) एकूण 65.95 लाख रुपये खर्च करण्यांत आला.

7. मत्स्यव्यवसाय

7.1 मत्स्योत्पादन

चंद्रपूर जिल्ह्यामध्ये 20448 हेक्टर क्षेत्र मत्स्य उत्पादनासाठी अनुकूल आहे. याशिवाय 698 कि.मी. लांबीचे नदीचे पात्र देखील तत्सम व्यवसायासाठी उपयुक्त आहे. परंतु सन 2006-2007 मध्ये मत्स्यव्यवसायासाठी उपयोगात आणलेले एकूण क्षेत्र 15820 हेक्टर आहे. जिल्ह्यामध्ये साधारणतः मरळ, कतला, कटवा, झिंगा, इत्यादी प्रकारचे मासे आढळून येतात. सन 2006-2007 मध्ये मत्स्यव्यवसायासाठी उपयोगात आणलेल्या 15820 हेक्टर क्षेत्रापासून 14306 मेट्रिक टन भुजंग मत्स्योत्पादन घेण्यात आले. त्याचे एकूण मुल्य 4578.72 लाख रुपये एवढे आहे. तसेच मत्स्यबीज उत्पादन केंद्रांना मत्स्यव्यवसायासाठी 956.00 लाख मत्स्यबीजे पुरविण्यांत आली.

(अकरा)

7.2 मत्स्योत्पादन विकासाचे कार्यक्रम

जिल्हयामध्ये मत्स्यव्यवसायाचा विकास करण्याकरीता जिल्हा योजनेतर्गत खालील प्रमाणे निरनिराळे कार्यक्रम राबविले जातात.

1) मत्स्यबीज उत्पादन केंद्रांची स्थापना 2) मच्छीमार प्रशिक्षण केंद्रांची स्थापना व मच्छीमार युवकांना प्रशिक्षण 3) मत्स्य व्यवसायोपयोगी आवश्यक सामुग्रीच्या खरेदीवर अर्थसहाय्य 4) अदरुग्ध पाण्यातील मत्स्यसंवर्धन 5) मच्छीमार सहकारी संस्थांचा विकास 6) मत्स्यव्यवसाय विकास संस्था स्थापने 7) मच्छीमारांना विमा हप्ता भरण्यासाठी अनुदान

सन 2006-2007 मध्ये मत्स्योत्पादन कार्यक्रमांतर्गत बिगर आदिवासी योजनेतर्गत एकूण 1.58 लाख रुपये खर्च करण्यांत आला. तर आदिवासी उपयोजना या योजनेतर्गत 3.53 लाख रुपये खर्च करण्यांत आला.

8. विद्युत

8.1 विद्युतीकरण

चंद्रपूर जिल्हयामध्ये 2001 च्या जनगणनेनुसार एकूण 1791 गावे व 14 शहरे आहेत. त्यापैकी 31 मार्च 2007 पर्यंत 1292 गावाचे व 14 शहरांचे विद्युतीकरणाचे काम पूर्ण करण्यांत आलेले आहे.

8.2 वीज पुरवठा केलेली कृषि पंपाची संख्या

मार्च 2007 अखेरपासून जिल्हयामध्ये महाराष्ट्र राज्य विद्युत मंडळामार्फत 27107 कृषि पंपांना वीज पुरवठा करण्यांत आला.

8.3 वीजेचा वापर

सन 2006-2007 मध्ये एकूण 1077200 हजार किलो वॅट्स तास विद्युत वापरण्यांत आली. त्यापैकी घरगुती कामासाठी 13.46 टक्के, व्यापारी कामासाठी व लघुशक्तीसाठी 2.60 टक्के, औद्योगिक कामासाठी 74.40 टक्के, सार्वजनिक दिवाबतीसाठी 0.92 टक्के, कृषि कामासाठी 2.94 टक्के, इतर कामासाठी 5.68 टक्के, विद्युत वापरण्यांत आली. तसेच जिल्हयामध्ये 2.23 लाख विद्युत संबधने (कनेक्शन्स) दिल्या गेली आहेत.

8.4 वीज निर्मिती

चंद्रपूर येथील दुर्गापूरला असणा-या औष्णिक विद्युत निर्मिती प्रकल्पामध्ये जागतिक बँकेच्या सहकार्याने महाराष्ट्र राज्य विद्युत मंडळाने दिनांक 2 ऑक्टोबर 1997 रोजी 500 मेगॅवॅट क्षमतेचा सातवा व अंतिम महत्वपूर्ण संच कार्यान्वित केल्यामुळे या केंद्रामधून आता 2340 मेगॅवॅट क्षमतेच्या वीज निर्मितीस प्रारंभ झाला आहे. या महाऔष्णिक केंद्राचा शिलान्यास 16 जानेवारी 1976 रोजी करण्यांत आला होता. 1 ऑक्टोबर 1997 पावेतो या केंद्रातील सहा संचाची वीजनिर्मिती क्षमता 1840 मे. वॅ. होती. या वर्षात 500 मे. वॅ. चा सातवा संच सिंक्रोनाईझ झाल्यामुळे ही क्षमता 2340 मे. वॅ. इतकी झाली. त्यामुळे दोन हजाराहून अधिक वीजनिर्मिती क्षमता अन्वणारे हे केंद्र आता केवळ औष्णिक केंद्र राहिले नसून महाऔष्णिक केंद्र झाले आहे. हे महाऔष्णिक केंद्र केवळ भारतातिलच नव्हे तर आशिया खंडातील सर्वात मोठे वीज निर्माण करणारे वृद्ध बनले आहे. या केंद्रासाठी लागणारा कोळसा हा दुर्गापूर पद्मापूर येथील कोळशाच्या खाणीमधून उपलब्ध केल्या जातो. जिल्हयात जलविद्युत नाही.

9. खनिकर्म उद्योग

9.1 खाणकाम

चंद्रपूर जिल्हयाला खनिज संपत्तीचा भव्य साठ्याचे वरदानच मिळाले आहे. या जिल्हयातील भागात लोखंड, दगडी कोळसा, व चुनखडी, इत्यादी खनिजांचे साठे विपुल प्रमाणात आहेत.

1. लोखंड (आयर्न ऑअर)

उच्च प्रतीच्या लोहाचे साठे 1) वैनगंगा नदीच्या पश्चिमेकडील भागात 2) गडचिरोली जिल्हयातील सुरजागड व भानरागड उपविभागात उपलब्ध आहे. याहुन कमी प्रतीच्या लोहाचे साठे 1) लोहारा, 2) आसोला (मुंजेवाही) 3) ब्रह्मपुरी मधील रत्नापूर व 4) वरोरा उपविभागातील पिंपळगाव व भिसी या ठिकाणी आहेत.

रत्नापूर व भिसी येथील साठे हे फारच कमी प्रमाणात असून आर्थिक अन्वेषणाचे दृष्टीने न परवडणारे आहे. अविभाजीत चंद्रपूर जिल्हयातील लोहाचे खनिज क्षमता ही राज्याच्या लोहाच्या खनिज क्षमतेच्या 77.87 टक्के आहे. तथापि उच्च प्रतीचे लोहाचे भव्य साठे हे नवनिर्माण गडचिरोली जिल्हयातील सिरोंचा तहसिलीत प्रामुख्याने गेलेत. वैनगंगा नदीच्या पश्चिमेकडील विभागातील लोहाचा उपयोग प्रामुख्याने चंद्रपूर येथील महाराष्ट्र इलेक्ट्रोमेट कारखान्याकरीता केल्या जातो.

2. कोळसा

जिल्हयात कोळसा खालील विभागात सापडतो. अ) चंद्रपूर वरोरा व राजुरा विभागातील वर्धा व्हॅली एरिया ब) वरोरा तहसिलीतील काही भाग. कोलकमिटीच्या अहवालानुसार जिल्हयातील कोळशाचे अंदाजित साठे 1606 मिलियन टन इतके आहे. याव्यतिरिक्त भविष्यात अजूनही कितीतरी मिलियन टन साठे उपलब्ध होवू शकतील असा अंदाज आहे.

चंद्रपूर जिल्हयातील दुर्गापूर पद्मापूर येथील कोळशाच्या साठ्यांचे दैर्घ्य हे की जवळजवळ 50 टक्के कोळसा हा ओपन काम्स्ट मायनिंग मध्येच उ पलब्ध केला जावू शकतो. यामुळेच दुर्गापूर येथे महाराष्ट्र राज्य विद्युत मंडळाचे सुपर थर्मल पॉवर स्टेशन सुरु करण्यात आले आहे. या थर्मल पॉवर स्टेशनची अंतिम वीज निर्मिती क्षमता सुमारे 2340 मे. वॉट असेल. दुर्गापूर येथील कोळशाच्या उपलब्धतेमुळे शक्य आहे. चंद्रपूर जिल्हयातील महत्त्वाच्या कोळशाच्या खाणी खालील ठिकाणी आहे. 1)माजरी तेलवासा कोलफिल्ड 2) चांदा कोलफिल्ड 3) घुगुस निलजई कोलफिल्ड 4) बल्लारपूर कोल फिल्ड 5) सास्ती राजुरा कोलफिल्ड 6) विरुर चिंदोली कोलफिल्ड 7) विरुर कोलफिल्ड

सिमेंट

चंद्रपूर, बल्लारपूर उपविभागात सिमेंटचे खालील चार मोठे कारखाने आहेत. 1) आवारपूर येथील लार्सन अँड टुब्रो कारखाना 2) हरिगंगा सिमेंट कारखाना 3) माणिकगड सिमेंट कारखाना 4) घुगुस ए. सी. सी. सिमेंट कारखाने कार्यरत आहेत.

(तेरा)

3. बॅराईट्स :- चंद्रपूर मुल या 45 किलोमिटरच्या पट्ट्यात आत कमा प्रमाणात बॅराईट्सचा साठ उपलब्ध आहेत.

4. तांबे :- जिल्ह्यातील चंद्रपूर व ब्रम्हपूरी या भागात अल्प प्रमाणात तांबे सापडते.

6. क्रोमाईट्स :-

भुविज्ञान व खनिकर्म संचालनालयाने सन 1977-78 मध्ये प्रथमच चंद्रपूर जिल्ह्यात क्रोमाईट्सचे साठे उपलब्ध असण्याची शक्यता उघडकीस आणली. त्यानंतर भुविज्ञान व खनिकर्म खात्याने सर्वेक्षण करून जिल्ह्यातील पुयारदंड, पिटेशुर व बल्लारपूर च्या काही भागात हे साठे उपलब्ध असल्याचे सिध्द केले.

9.2 उद्योग :-

जिल्ह्यामध्ये नोंदणीकृत झालेल्या कारखान्याची संख्या 2005 मध्ये 227 होती. त्यापैकी 210 कारखाने चालू स्थितीत होते. त्या कारखान्यामध्ये 13748 कामगारांना रोजगार उपलब्ध करून देण्यांत आला.

औद्योगिक वासाहत :-

जिल्ह्यामध्ये उद्योगाच्या विकासाकरीता महाराष्ट्र औद्योगिक विकास मंडळमार्फत 16 कि.मी. अंतरावर पडोली येथे 214.40 हेक्टर जमीनीवर एक औद्योगिक वासाहत स्थापन करण्यांत आली. या वासाहतीत 46 उद्योगधंदे स्थापन झाले असून त्यासाठी महाराष्ट्र औद्योगिक मंडळमार्फत पाणी, वीज व रस्ते यांची सोय उपलब्ध करून देण्यांत आली. तसेच चंद्रपूरहून 3 कि.मी. अंतरावर चांदा इंडस्ट्रियल इस्टेट लि. वासाहत असून या वासाहतीचे क्षेत्र 43.45 एकर आहे.

10 वाहतुक व दळणवळण

10.1 लोहमार्ग :-

जिल्ह्यात दुहेरी रुंद लोहमार्ग 121 कि.मी. असून एकेरी रुंद लोहमार्ग 260 कि.मी. लांबीचे आहे. चंद्रपूर हे शहर मद्रास व दिल्ली या प्रमुख शहरांना रेल्वे मार्गांनी जोडले आहे. जिल्ह्यातील चंद्रपूर, घुग्गुसा, ताडाळी, बल्लारपूर, भांदक, माजरी, वरोरा, माणिकगड, विहीरगाव विरूर ही गावे रेल्वे मार्गांनी जोडलेली आहे. तसेच नागभिड, ब्रम्हपूरी, सिंदेवाही, मुल या तालुक्यांमध्ये ब्रॉड गेजचे काम पूर्ण झाले आहे. चंद्रपूर जिल्ह्यामध्ये महत्त्वाच्या रेल्वेमार्गांचे विद्युतीकरण पूर्ण करण्यांत आलेले आहे. एकूण रेल्वेमार्गाची लांबी 381 कि.मी. आहे.

10.2 रस्त्याची लांबी :-

चंद्रपूर जिल्ह्यात मार्च 2007 पर्यंत राज्य व जिल्हा परिषद मालकीचे 7509 कि.मी. नगरपरिषद मालकीचे 848 कि.मी. लांबीचे रस्ते उपलब्ध होते. डांबरीकरणाच्या रस्त्याची लांबी 3365 कि.मी. खडीचे रस्ते 3710 कि.मी. लांबीचे इतर माल वापरून केलेले रस्ते 1170 कि.मी. लांबीचे व सिमेंट व कॉक्रीट ने तयार केलेले रस्ते 112 कि.मी. लांबीचे आहे.

10.3 नोंदणी करण्यांत आलेली वाहने :-

जिल्ह्यामध्ये निरनिराळ्या प्रकारच्या नोंदणी झालेल्या मोटार वाहनांची संख्या मार्च 2007 अखेर 195952 आहे. त्यात 79.60 टक्के मोटार सायकली व स्कुटर, 6.80 टक्के मोटारी व जिप्स, 9.99 टक्के मालमोटारी, व 3.61 टक्के इतर वाहने आहेत. मागील वर्षाच्या तुलनेत नोंदणी झालेल्या वाहनात 2005-2006 या वर्षी 10.57 टक्क्यांनी वाढ झालेली आढळते.

(चौदा)

10.4 टपाल व तार कार्यालये :-

जिल्हयामध्ये मार्च 2007 अखेर 329 टपाल कार्यालये व 37 तार कार्यालये आहेत. दर लाख लोकसंख्येमाग्न 15.89 टपाल कार्यालये व 1.50 तार कार्यालये पडतात.

याशिवाय 325 गावामध्ये पोस्टाची सुविधा आहे. जिल्हयामध्ये दुरध्वनीची संख्या 73116 इतकी आहे. सन 2005-2006 च्या तुलनेत 2006-2007 मध्ये 6095 नवी दुरध्वनीच्या संख्येत वाढ झालेली आहे.

10.5 दुरदर्शन :-

जिल्हयामध्ये दुरचित्रवाणीची सोय उपलब्ध करण्यात आली असून दुरचित्रवाणीद्वारे ग्रामीण जनतेला ज्ञान मिळविण्याच्या दृष्टीने महाराष्ट्र शासनातर्फे काही ग्रामपंचायतींना अनुदान तत्वावर सामुहीक दुरदर्शन संच पुरविण्यांत आले.

11. कामगार व रोजगार :-

11.1 :-

जिल्हयात निरनिराळ्या उद्योगामध्ये मार्च 2007 अखेर 71027 कामगार असून ते 16060 शासकिय, 39583 निमशासकिय व 15384 खाजगी क्षेत्रामध्ये आहेत. म्हणजे- सार्वजनिक क्षेत्रामध्ये 73.34 टक्के व खाजगी क्षेत्रामध्ये 21.66 टक्के रोजगार आहे.

11.2 :-

रोजगार व स्वयंरोजगार मार्गदर्शक केंद्राच्या आंकडेवारी वरून स्पष्ट होते की, सन 2006 मध्ये 11401 उमेदवारांना काम मिळविण्याकरीता आपली नावे नोंदविलेली होती. 6 वर्षांअखेरीस पटावरील उमेदवार 105730 इतकी होती. त्यापैकी फक्त 185 उमेदवारांना रोजगार मिळाल्याचे आढळते. त्यात 4.32 टक्के अनुसुचित जाती व जमाती व 95.68 टक्के इतर वर्गाचे उमेदवार होते. 2005 वर्षीच्या तुलनेत 2006 वर्षी रोजगार मिळालेल्या उमेदवारांच्या संख्येत वाढ झालेली आढळते.

11.3 मजुरीचे दर :-

सन 2006-2007 या वर्षामध्ये कुशल करागीर उदा. सुतार, लोहार, चांभार, यांचे मजुरीचे सदर अनुक्रमे 75 रुपये, 75 रुपये, व 70 रुपये प्रति दिवस याप्रमाणे तर अकुशल कामगार उदा. शेतमजूर व गुराखी यांना अनुक्रमे देण्यात येणारी सरासरी मजुरीचे दर 70 रुपये व 50 रुपये प्रति दिवस असे असल्याचे आढळते.

आर्थिक गणना 1998

या संचालनालयामार्फत वर्ष 1998 मध्ये चौथी आर्थिक गणना घेण्यांत आली असून सदर आर्थिक गणनेत बिगर शेती व नियडक शेती या उद्योगातील स्वकार्यरत व आस्थापना विषयक माहितीचा यात समावेश करण्यांत आला आहे.

11.4 कृषि व बिगर कृषि आस्थापना:-

जिल्हयामध्ये कृषि व बिगर कृषि उद्योगांची संख्या 70783 आहे. यापैकी 68.83 टक्के आस्थापना ग्रामीण भागात तर केवळ 31.17 टक्के आस्थापना नागरी भागात कार्यरत आहेत. एकुण आस्थापनांपैकी 62370 (88.11) खाजगी, तर 682 (8.96) आस्थापना सहकारी क्षेत्रात व 6480 (9.15) सार्वजनिक क्षेत्रात कार्यरत आहेत. एकुण आस्थापनेच्या 15.22 टक्के आस्थापना मालक अनु. जातीचे तर केवळ 8.50 टक्के आस्थापनांचे मालक अनु. जमातीचे आहेत. एकुण आस्थापनांपैकी 16.89 टक्के आस्थापना जागा विरहीत कार्यान्वीत होत्या. तर केवळ 17.2 टक्के आस्थापनेमध्ये उत्पादनासाठी विजेचा वापर करण्यांत येत होता.

(पंधरा)

11.5 कामगार :-

कृषि व बिगर कृषि आस्थापनांमध्ये 198105 कामगार काम करीत होते. यापैकी 56.63 टक्के कामगार ग्रामीण भागात तर 43.37 टक्के कामगार नागरी भागात काम करीत होते. एकूण कामगारांपैकी वेतनावर काम करणारे कामगार 114461 (157.78) होते. जिल्ह्यातील प्रत्येक आस्थापनेत सरासरी 3 कामगार काम करीत होते. तर ग्रामीण व नागरी भागांतील आस्थापनेकरीता हेच प्रमाण 2 व 4 असे होते.

11.6 :- उद्योग गटानुसार वर्गीकरण

प्रत्येक उद्योग गटात किती कामगार काम करीत होते. याची गटवार माहिती या प्रकाशनातील तक्ता क्र. 5.12 मध्ये देण्यांत आली आहे. एकूण 70783 आस्थापनांपैकी किरकोळ व्यापार या उद्योग गटात सर्वाधिक म्हणजे 24100 (34.05) आस्थापना होत्या व त्यामध्ये एकूण कामगारांपैकी 38237 (19.30) कामगार काम करीत होते. सागुहिक, सामाजिक व व्यक्तिगत सेवा या उद्योग गटाचा दुसरा क्रमांक लागतो. त्यामध्ये एकूण 18172 (25.53) आस्थापना होत्या. कामगार संख्येच्या दृष्टिकोनातून विचार केल्यास या आस्थापनेमध्ये 74835 (37.78) कामगार काम करीत होते. कृषि या उद्योग गटात 10230 (14.45) आस्थापना होत्या. या आस्थापनांमध्ये 15065 (7.60) कामगार काम करीत होते. वस्तु निर्माण या उद्योग गटात 8472 (11.97) आस्थापना होत्या. त्या आस्थापनेमध्ये 27361 (13.81) कामगार काम करीत होते. उर्वरित उद्योग गटातील 9809 (13.86) आस्थापनेमध्ये 42607 (21.51) कामगार गुंतलेले होते.

11.7 सहकार क्षेत्रातील आस्थापना

बिगर कृषि सहकार क्षेत्रात असणा-या 669 आस्थापनांपैकी 530 (79.22) आस्थापना ग्रामीण भागात तर 139 (20.78) आस्थापना नागरी भागात होत्या.

11.8 स्वकार्यरत उद्योग

या जिल्ह्यातील "सर्व गट मिळून एकत्र" या गटातील स्वकार्यरत उद्योगांची एकूण संख्या 53221 आहे. यापैकी ग्रामीण भागात 38554 (72.44) व नागरी भागात 14667 (27.56) उद्योग अस्तीत्वात आहेत. स्वकार्यरत उद्योगांतील व्यक्तींची/ कामगारांची संख्या 72952 असून, त्यापैकी ग्रामीण भागात 52745 (72.30) तर नागरी भागात 20207 (27.70) व्यक्ती कार्यरत आहेत.

12. सहकार

सहकार वर्ष 31.3.2007 अखेर पावेतो जिल्ह्यातील एकूण विविध सहकारी संस्थांची एकूण संख्या 2042 असून त्यांची संभासद संख्या 678013 एवढी आहे. यामध्ये कृषि पत संस्था 566 आहे. तर बिगर कृषि पत संस्था 349 आहेत. व पणन संस्था 31 आहेत. तसेच उत्पादक व सामाजिक सेवा संस्था 1096 आहेत.

वरील संस्था पैकी गैरपतसंस्था 1096 असून त्यात विणकर (हातमाग, यंत्रमाग) संस्था 1, भत्स्य व्यवसाय संस्था 143, दुग्धव्यवसाय संस्था 241, औद्योगिक व इतर औद्योगिक संस्था 51, गृहनिर्माण संस्था 139, उपसा जलसिंचन संस्था 26 ग्राहक भांडारे 28 कामगार कंत्राटदार संस्था 40 व इतर 427 संस्था आहेत.

सन 2006-2007 मध्ये राज्य व जिल्हा पातळीवरील सहकारी अधिकोषांनी 4155.21 लक्ष रुपये कर्ज वाटप केले असून त्यापैकी येणे कर्ज 3317.02 लक्ष रुपये होते, तर मार्च 2007 अखेरपायतो कर्जाची थकबाकी रुपये 33.17 लक्ष असल्याचे दिसून येते.

(सोळा)

13. अधिकोष

13.1 :- चंद्रपूर जिल्हयात मार्च 2007 अखेरपावेतो 72 गावांना एकुण 49 वर्गिकृत बँकांची 109 शाखा कार्यालये होती. त्यापैकी 49 वर्गिकृत बँकांचे शाखा शहरी विभागात असून बाकी ग्रामीण भागात आहेत. तसेच जिल्हयात एकुण 77 सहकारी बँका असून 17 शहरी विभागात आहेत.

13.2 :- शाखेच्या सेवेत येणारी सरासरी लोकसंख्या

मार्च 2007 अखेरपावेतो उपलब्ध आकडेवारीनुसार एकुण शाखांच्या सेवेतील कक्षेत सरासरी 19001 लोकसंख्या अंतर्भूत झाल्याचे दिसते.

13.3 :- पतटेवीचे प्रमाण

जिल्हयातील व्यापारी बँकातील एकुण टेवी व कर्जे दिनांक 31.3.2006 अखेर अनुक्रमे 182642 लक्ष रुपये आणि 567488 लक्ष रुपये होते. त्यानुसार जिल्हयातील पतटेवीचे प्रमाण 31.09 टक्के आहे.

14. किंमती

14.1 घाऊक बाजारभाव

जिल्हयात 13 ठिकाणी कृषि उत्पन्न बाजार समित्या असून 25 ठिकाणी उपबाजार पेठा आहेत. त्यामुळे या बाजारपेठांत सर्व प्रकारच्या अन्नधान्याची आवक होते. प्रामुख्याने या कृषि उत्पन्न बाजार समित्यांद्वारे तांदुळ, ज्वारी, तुर, कुळीथ, मुग, उडीद, कांदा, तीळ, या महत्त्वाच्या वस्तुची आवक होते. सन 2006-2007 या वर्षात गेल्या वर्षीच्या तुलनेत तांदुळ या वस्तुची आवक जास्त-असल्याचे आढळून येते. तर ज्वारी, कुळीथ, मुग, कांदा, उडीद, या वस्तुची आवक जास्त असल्याचे आढळून येते.

मार्च 2007 ला संपणा-या वर्षाकरीता धान्यामध्ये सरासरी घाऊक बाजारभाव दर क्विंटलमाने धान मध्यम 605 रुपये, धान उत्तम 792 रुपये, गहुं 658 रुपये, ज्वारी गावरानी 692 रुपये, हरभरा 1400 रुपये, उडीद 1956 रुपये, व मुग 1500 रुपये, जवस 1880 रुपये सोयाबिन काळ 1589 रुपये, कापूस 2400 रुपये असल्याचे आढळते. मागील वर्षाच्या तुलनेत सन 2006-2007 मध्ये काही धान्याच्या किंमतीत वाढ तर काहीत घट झालेली आहे.

14.2 किरकोळ बाजारभाव

सन 2006-07 मध्ये जिल्हा मुख्यालयाच्या टिकाणच्या महत्त्वाच्या जीवनावश्यक वस्तुच्या सरासरी किरकोळ किंमतीचा दर किलो मागे पुढीलप्रमाणे आहे. तांदुळ मध्यम 13.29 रुपये, गहुं 12.92 रुपये, बाजरी 10.00 रु, तुरडाळ 32.00 रु, मसुरडाळ 28.21 रु, साखर (खुबा) 21.50 रुपये, गुळ 23.54 रुपये, भुईमुगाचे तेल 58.50 रुपये, वनस्पती तुप 49.00 रुपये, म्हशीचे दुध प्रति लिटर 18.00 रुपये, बोकडाचे मांस 140.00 रुपये, बटाटे 14.17 रुपये, चहापत्ती 149.33 रुपये, एकंदरीत गेल्या वर्षीच्या तुलनेत वरील काही वस्तुच्या किंमतीत वाढ व घट झाल्याचे आढळून येते.

14.3 ग्राहक किंमतीचे निर्देशांक

दर वर्षी जागपूर केंद्रासाठी ग्राहक किंमतीचा निर्देशांक जाहीर होतो. आणि तोच निर्देशांक चंद्रपूर जिल्हयासाठी वापरल्या जातो. पायाभूत वर्ष 2001=100 धरून 2006-2007 मध्ये सरासरी सर्वसाधारण निर्देशांक 134, व अन्नगट निर्देशांक 133 आहे. पान, सुपारी व तंबाखु इत्यादी 129, इंधन व दिवाबतीची 149, घरे निर्देशांक 145, कापड, बिछाना व पादत्राणे 114, व सांकेर्ण निर्देशांक 126 आहे.

(सतरा)

15. शिक्षण

15.1 :- पंचवार्षिक योजनांमध्ये शैक्षणिक विकासावर विशेष भर देण्यांत आला. तिसऱ्या पंचवार्षिक योजनेत प्राथमिक शिक्षण अनिवार्य करण्यांत आले. परिणामी प्राथमिक व उच्च माध्यमिक शाळांमधील विद्यार्थ्यांची दर वर्षी वाढ होत गेली.

15.2 :- जिल्ह्यामध्ये 2005-2006 मध्ये प्राथमिक शाळा, 1776, माध्यमिक शाळा, 418 आणि उच्च माध्यमिक शाळा, 133 असून त्यातील विद्यार्थ्यांची संख्या अनुक्रमे 225439, 165599, 35879 आहे. सन 2005-06 मध्ये प्रती शिक्षक विद्यार्थी संख्या येणे प्रमाणे प्राथमिक - 29, माध्यमिक-28 उच्च माध्यमिक -46 व महाविद्यालय-48 असा आढळून येते.

जिल्ह्यातील विद्यार्थ्यांच्या एकूण 455520 संख्येतील प्राथमिक शाळांमध्ये विद्यार्थ्यांची टक्केवारी 49.49, माध्यमिक शाळांमधील 36.35, उच्च माध्यमिक शाळांमधील व सामान्य शिक्षणाचे महाविद्यालयातील 14.16 आहे. तसेच जिल्ह्यात 48 महाविद्यालये असून त्यातील विद्यार्थ्यांची संख्या 28603 इतकी आहे.

प्रौढ शिक्षण कार्यक्रम (नवसाक्षर):

जिल्ह्यामध्ये साक्षरतेचा प्रसार व्हावा या उद्देशाने प्रौढ शिक्षणाचा कार्यक्रम राबविला जात होता. सन 2006-2007 वर्षात या कार्यक्रमांतर्गत जिल्ह्यातील 544 नवसाक्षर केंद्रे असून क्षेत्रातील सर्व पुरीझी, महिला, व बालकांचा नवसाक्षर केंद्रात समावेश करण्यात आला आहे. तसेच जिल्ह्यामध्ये 23 औद्योगिक प्रशिक्षण संस्था असून 5 डि. एड. संस्था आहेत.

18. आरोग्य सेवा

16.1 :- 2006 अखेर जिल्ह्यात सार्वजनिक व अर्थसहाय्यित संस्थांचे एकूण 16 रुग्णालये, 19 दवाखाने, आणि 58 प्राथमिक स्वास्थ्य केंद्रे होती. वरील सर्व संस्थांमध्ये 1099 खाटांची सोय होती. यापैकी 543 खाटा महिलांसाठी होत्या. त्यामध्ये एकूण 251 डॉक्टर, आणि 616 परिचारीका आहेत. जिल्ह्यातील रुग्णालयात 74200 आंतररुग्ण आणि 1816300 बाह्यरुग्णांवर उपचार करण्यांत आलेत.

16.2 :- जन्म मृत्युचे प्रमाण

सन 2003 मध्ये जिल्ह्यात एकूण 41782 जन्म नोंदविल्या गेलेत. दर हजार लोकसंख्येमागे नोंदविलेल्या जन्माचे प्रमाण 20.11 होते. याच वर्षी मृत्युच्या एकूण नोंदीची संख्या 15714 होती. नोंदविलेल्या गेलेल्या एकूण मृत्युपैकी बालमृत्यु केवळ 781 होते. नोंदविलेल्या मृत्युचे दर हजारी प्रमाण 4.97 इतके आहे.

16.3 :- कुटुंब कल्याण कार्यक्रम :- जिल्ह्यात 68 कुटुंब नियोजन केंद्रे आहेत. यापैकी 58 केंद्रे ग्रामीण भागात आहेत. सन 2006-2007 मध्ये 14489 व्यक्तींवर निर्मितीकरणेची शस्त्रक्रिया करण्यांत आली. यात पुरुष 2020 असून स्त्रिया 12469 आहेत. याशिवाय तांबी पध्दती वापर करित असणा-या स्त्रियांची संख्या 7576 इतकी आहे.

(अठरा)

17. कमजोर घटकाचे कल्याण

17.1 :- महाराष्ट्र शासनातर्फे जिल्हा वार्षिक योजनांतर्गत निरनिराळ्या उपक्रमांद्वारे कमजोर व दुर्बल घटकांना लाभ देण्याच्या दृष्टीने विविध योजना राबविण्यांत येतात. उदा. कृषि व संलग्न सेवा अंतर्गत 1) मागासवर्गीय नवबौध्दांना दारिद्र्य रेषेवर आणण्यासाठी विशेष सहाय्य योजना, 2) लहान सिमांतीक शेतकरी अनुसूचित जाती दुर्बल घटकांसाठी बदकाचे पिलाचे गटवाटप, 1) निविष्ण कार्यक्रम आदी/ अनुसूचित जाती/ जमाती तसेच दुर्बल घटकातील कुटुंबांना प्रशिक्षण देण्याचा कार्यक्रम सहकारी विभागांतर्गत मागासवर्गीय व नवबौध्दांना व्याजाकरीता अर्थसहाय्य आदिवासी/ अनु. जाती/जमाती /नवबौध्दांना सहकारी साखर कारखान्याचे भाग खरेदीसाठी अर्थसहाय्य देणे. सामाजिक व सामुहीक सेवा विभागांतर्गत शैक्षणिक दृष्ट्या मागासलेल्या भागातील प्राथमीक शाळातील अनुसूचित जाती/जमातीच्या विद्यार्थ्यांना विशेष सवलती, आर्थिक दृष्ट्या मागासवर्गीय विद्यार्थ्यांना शैक्षणिक सवलती बिना अनुदानित शैक्षणिक संस्थेत शिकणा-या आर्थिक दृष्ट्या मागासलेल्या विद्यार्थ्यांना शैक्षणिक सवलती/ दुर्बल घटकातील मुलींना शाळेत नियमित येण्यासाठी उपस्थिती भत्ता देणे. मागासवर्गीयांचे कल्याण या विभागांतर्गत 1) मागास विद्यार्थ्यांना शिक्षण शुल्क व परिक्षा शुल्क देणे 2) औद्योगिक प्रशिक्षण संस्थेतील मागासवर्गीय विद्यार्थ्यांना विद्या वेतन देणे. 3) विमुक्त जाती व भटक्या जमातीकरीता भारत सरकार शिष्यवृत्ती 4) मुला/मुलींसाठी शासकिय वसतीगृह उघडणे व त्याची व्यवस्था राखणे 5) मागासवर्गीयांच्या वस्तीगृहांना सहाय्य 6) मागास वर्गीयांना मंगलौरी कौले जि.आय. शिटस बदलविण्यासाठी व्यक्तिगत आर्थिक सहाय्य. 7) अनुसूचित जाती/ जमातीतील विद्यकिय अभियांत्रिकी विद्यार्थ्यांना पुस्तक पेठी तसेच समाजकल्याण विभागांतर्गत देखील ब-याच योजना राबविण्यांत येतात.

17.2 विशेष घटक योजना :-

मा. पंतप्रधानाच्या 20 सुत्री कार्यक्रमांतर्गत कलम 11 (अ) मध्ये अनुसूचित जातीच्या कुटुंबांना लाभ देण्याच्या दृष्टीने विशेष घटक योजनेंतर्गत व्यक्तिगत लाभाच्या योजना राबविण्यांत येत असून यावर सन 2005-2006 या वर्षात 2050 भौतिक उद्दिष्ट साध्य झाले आहे. महाराष्ट्र शासनाच्या समाजकल्याण विभागाद्वारे जिल्हयातील विविध विकासाच्या शिर्षांतर्गत ज्या योजना राबविण्यांत येतात. त्याद्वारे मागासवर्गीय आणि नवबौध्द यांच्या आर्थिक विकासाकरीता जिल्हयाच्या योजनेत वेगळी तरतुद करण्यांत येते. व त्यातून प्रामुख्याने कृषि व संलग्न सेवा, ग्रामीण विकासासाठी विशेष कार्यक्रम, विद्युत विकास सामाजिक व सामुहिक सेवा, मागासवर्गीयांचे कल्याण आणि कामगार व कामगार कल्याण इत्यादी योजनांवर सन 2006-07 मध्ये रु 1421.52 लक्ष खर्च करण्यांत आला.

17.3 एकात्मिक ग्रामीण विकास :-

जिल्हयातील दारिद्र्य रेषेखाली जीवन जगणा-या कुटुंबांना आर्थिक सहाय्य देवून त्यांचे राहणीमान उंचविण्याकरीता एकात्मिक ग्रामीण विकास योजना राबविण्याचे केंद्र शासनाचे धोरणानुसार 20 कलमी कार्यक्रमाचे महत्त्वाचे म्हणुन कलम 1(अ) अंतर्गत योजना राबविण्यांत येते. पंढरपूर जिल्हयातील दारिद्र्य रेषेखाली जीवन जगणा-या कुटुंबांची गणना सन 1994 मध्ये घेण्यात आली. या योजनेंतर्गत दारिद्र्य रेषेखाली कुटुंबांना राष्ट्रीयकृत व ग्रामीण बँकाकडुन कर्ज रुपाने मदत मिळवुन देवून व त्यासाठी शासनाकडुन अर्थसहाय्य उपलब्ध करुन त्याद्वारे आर्थिक परिस्थिती सुधारण्यास हातभार लावणे हा या कार्यक्रमाचा मूळ उद्देश होता. परंतु शासनाने सन 99-2000 या वर्षापासुन सदरची योजना बंद करुन सुवर्ण जयंती ग्रामीण स्वरोजगार योजना नव्याने सुरु केली असुन या योजनेंतर्गत 2006-2007 या वर्षात 3358 लाभार्थ्यांना 435.98 लक्ष रुपये अर्थसहाय्य म्हणुन खर्च करण्यांत आला आहे.

(एकोणवीस)

18. सं कि र्ण :

18.1 स्थानिक स्वराज्य संस्था :-

जिल्ह्यात चंद्रपूर येथे जिल्हा परिषदेचे मुख्य कार्यालय असून सर्व 15 तालुक्यात पंचायत समिती कार्यालये आहेत. जिल्हा परिषदेचे सन 2006-2007 वर्षाचे प्रत्यक्ष उत्पन्न 593.44 कोटी रुपये होते. तर अखेरची शिल्लक सोडून 517.42 कोटी रुपये एकुण खर्च झाला. उत्पन्नाच्या तुलनेत 87.19 टक्के खर्च झाल्याचे निदर्शनास येते.

मार्च 2007 अखेर जिल्ह्यात 846 ग्रामपंचायती व गटग्रामपंचायती होत्या. या सर्वांचा एकत्रित विचार केला असता प्रत्यक्ष उत्पन्न 34.90 कोटी रुपये तर अखेरची शिल्लक वगळता एकुण खर्च 22.40 कोटी रुपये झाला. गेल्या वर्षी पेक्षा उत्पन्नात 21.18 टक्के वाढ आणि खर्चात 37.42 टक्के वाढ झालेली आहे.

जिल्ह्यात चंद्रपूर, बल्लारपूर, यरोरा, राजुरा, मुल, व ब्रम्हपूरी, भद्रावती अशा सात ठिकाणी नगरपरिषदा आहेत. या सर्वांपासून मार्च 2007 अखेर प्रत्यक्ष उत्पन्न 140.89 कोटी रुपये आणि अखेरची शिल्लक वगळता 86.83 कोटी रुपये खर्च झाला.

18.2 जमीन महसूल

जिल्ह्यात 2006-2007 वर्षी एकत्रित जमीन महसूलाची मागणी 27038 हजार रुपये होती. दुष्काळ, टंचाई, टंचाई सदृश्य परिस्थिती व पुरामुळे जिल्ह्यात एकुण 710 ग्रस्त गावे घोषित करण्यांत आली होती. वसुलीस प्राप्त जमीन महसूल 28907 हजार रुपये होता. तर प्रत्यक्ष वसुली 27141 हजार रुपये झाली. जमीन महसूल खातेदारांची संख्या 284029 इतकी आहे.

18.3 वाचनालये, वृत्तपत्रे व नियतकालिके

जिल्हा मुख्यालयी-शासकीय ग्रंथालयाची सोय आहे. तसेच जिल्ह्यात निरनिराळ्या संस्थाद्वारे सार्वजनिक वाचनालये संचालविली जातात.

मार्च 2007 अखेर जिल्ह्यात 53 मुद्रणालये होती. त्यापैकी सर्वात जास्त म्हणजे 15 मुद्रणालये चंद्रपूर तालुक्यात होती. तसेच जिल्ह्यात या वर्षात एकुण 18 दैनिके, 104 साप्ताहिके व 1 पाक्षिक 1 मासिक 1 वार्षिक प्रकाशित करण्यात आली आहेत.

18.4 पोलिस आस्थापना

मार्च 2007 रोजी जिल्ह्यामध्ये 21 पोलिस ठाणे व 22 आऊट पोस्ट होती. तसेच जिल्ह्यातील पोलिस दलाची एकुण संख्या 2591 होती. पोलिस दलाचा एकुण खर्च 4124.30 लाख रुपये करण्यांत आला.

18.5 करमणुक

जिल्ह्यामध्ये 31 मार्च 2007 रोजी 13 कायमस्वरूपी चित्रपटगृहे होती. यापैकी 46.15 टक्के चित्रपट गृहे चंद्रपूर तालुक्यात होती. जिल्ह्यातील सर्वच चित्रपटगृहे व सरकारमान्य व्हिडीओ केंद्रापासून 2006-2007 वर्षात शासनास 178.83 लाख रुपये उत्पन्न मिळाले. यात गेल्या वर्षी पेक्षा 6.66 टक्क्याने वाढ झाली.

या शिवाय जिल्ह्यात ताडोबा येथे राष्ट्रीय उद्यान असून हे प्रेक्षणीय स्थळ व वन्य पशुपक्षी संघण्याकरीता येणा-या पर्यटकांच्या सोयीसाठी या ठिकाणी शासनातर्फे विश्रामगृहे तसेच उपहारगृहे इत्यादीची सोय करण्यांत आली आहे.

समाप्त

जिल्हा सामाजिक व आर्थिक समालोचन सन 2006-07

दृष्टिक्षेपात

जिल्हा:- चंद्रपूर

अ.क्र.	बाब	परिमाण	जिल्हा-चंद्रपूर	महाराष्ट्र
1	2	3	4	5
एक	प्राकृतिक रचना			
1	भौगोलिक स्थान			
	1.1 उत्तर अक्षांश	अंश	18.4 ते 20.5	16.4-22.1
	1.2 पूर्व रेखांश	अंश	78.5 ते 80.6	72.6-80.9
	1.3 क्षेत्रफळ	हजार चौ. कि.मी.	11	308
2	प्रशासकीय रचना			
	2.1 तालुके	संख्या	15	353
	2.2 शहरे	संख्या	14	378 #
	2.3 एकूण गावे	संख्या	1791	41095
	2.4 पैकी निर्जन गावे	संख्या	349	2616
दोन	स्थानिक स्वराज्य संस्था			
1	महानगरपालिका	संख्या	0	22
2	नगरपरिषदा	संख्या	7	222
3	कटकमंडळे	संख्या	0	7
4	पंचायत समित्या	संख्या	15	351
5	ग्रामपंचायती	संख्या	846	27968
तीन	लोकसंख्या (2001)			
1	ग्रामीण	हजार	1406	55778
2	नागरी	हजार	665	41101
3	एकूण	हजार	2071	96879
4	पुरुष	हजार	1063	50401
5	स्त्रिया	हजार	1008	46478
6	स्त्रिया प्रति हजार पुरुष	संख्या	948	922
7	अनुसूचित जातींची लोकसंख्या	हजार	296	9882
	7.1 एकूण लोकसंख्येशी प्रमाण	टक्के	14.30	10.2
8	अनुसूचित जमातींची लोकसंख्या	हजार	375	8577
	8.1 एकूण लोकसंख्येशी प्रमाण	टक्के	18.10	8.9
9	घनता (लोकसंख्या प्रति चौ. कि.मी.)	संख्या	181	315
	# गणना शहरांसह			

जिल्हा सामाजिक व आर्थिक समालोचन सन 2006-07

दृष्टिक्षेपात

जिल्हा:- चंद्रपूर

अ.क्र.	बाब	परिमाण	जिल्हा-चंद्रपूर	महाराष्ट्र
1	2	3	4	5
10	साक्षरतेचे प्रमाण			
	10.1 ग्रामीण	टक्के	67.40	70.4
	10.2 नागरी	टक्के	84.40	85.5
	10.3 एकूण	टक्के	73.00	76.9
	10.4 पुरुष	टक्के	82.90	86.0
	10.5 स्त्रिया	टक्के	62.90	67.0
	10.6 साक्षरतेमध्ये जिल्ह्याचा राज्यात क्रमांक	क्रम संख्या	उ.ना	दुसरा
11	दारिद्र्य रेषेखालील ग्रामीण कुटुंबे (2002)	लाख	1.70	45.20
चार	जिल्हा उत्पन्न अंदाज			
1	चालू किमतीनुसार (2005-06)			
	1.1 एकूण उत्पन्न (स्थूल)	कोटी रु.	7629	432413
	1.2 दरडोई उत्पन्न (स्थूल)	रुपये	34516	41514
	1.3 एकूण उत्पन्न (निव्वळ)	कोटी रु.	6805	386241
	1.4 दरडोई उत्पन्न (निव्वळ)	रुपये	30788	37081
2	स्थिर किमतीनुसार (1999-2000)			
	2.1 एकूण उत्पन्न (स्थूल)	कोटी रु.	6124	339425
	2.2 दरडोई उत्पन्न (स्थूल)	रुपये	27704	32587
	2.3 एकूण उत्पन्न (निव्वळ)	कोटी रु.	5449	302952
	2.4 दरडोई उत्पन्न (निव्वळ)	रुपये	24653	29085
पाच	कृषि (2005-06 अस्थायी)			
1	भौगोलिक क्षेत्र	हजार हेक्टर	1092	30758
2	जंगलव्याप्त क्षेत्र	हजार हेक्टर	408	5213
3	जंगलव्याप्त क्षेत्राचे भौगोलिक क्षेत्राशी प्रमाण	टक्के	37.36	16.95
4	शेतीला उपलब्ध नसलेली जमीन			
	4.1 बिगर- शेती वापराखालील	हजार हेक्टर	40	1393
	4.2 पडीत आणि लागवाडीलायक नसलेली	हजार हेक्टर	79	1726
	4.3 एकूण (4.1 + 4.2)	हजार हेक्टर	119	3119

जिल्हा सामाजिक व आर्थिक समालोचन सन 2006-07

दृष्टिक्षेपात

जिल्हा:- चंद्रपूर

अ.क्र.	नाव	परिमाण	जिल्हा-चंद्रपूर	महाराष्ट्र
1	2	3	4	5
5	पडीत जमिनीव्यतिरिक्त लागवड न केलेली इतर जमीन			
	5.1 कायम गुरेचरण व इतर	हजार हेक्टर	0	1251
	5.2 झाडे-झुडपांखालील	हजार हेक्टर	0	249
	5.3 लागवडीलायक परंतु पडीत	हजार हेक्टर	26	918
6	पडीत जमीन			
	6.1 चालू पड	हजार हेक्टर	36	1316
	6.2 इतर पड	हजार हेक्टर	45	1204
7	पिकाखालील क्षेत्र (2005-06)			
	7.1 पिकाखालील निव्वळ क्षेत्र	हजार हेक्टर	458	17490
	7.2 दुसोटा क्षेत्र	हजार हेक्टर	47	4878
	7.3 एकूण पिकाखालील क्षेत्र	हजार हेक्टर	505	22368
8	ओलिता खालील क्षेत्र (2005-06)			
	8.1 निव्वळ ओलित क्षेत्र	हजार हेक्टर	145	2943
	8.2 एकूण ओलित क्षेत्र	हजार हेक्टर	159	3665
9	महत्वाच्या पिकाखालील क्षेत्र			
	9.1 तृणधान्ये	हजार हेक्टर	219	9309
	9.2 कडधान्ये	हजार हेक्टर	68	3432
	9.3 तेलबिया	हजार हेक्टर	126	3058
	9.4 ऊस	हजार हेक्टर	0	0
	9.5 कापूस	हजार हेक्टर	65	2875
10	पर्जन्य (सरासरी) 2006	मि.मी.	1143.58	N.A.
11	जमीन वहिती धारण संख्या (1995-96) (1990-91)			
	11.1 क्षेत्र 2 हेक्टरपेक्षा फर्मी	हजार	122	6693
	11.2 क्षेत्र 2 ते 10 हेक्टर	हजार	85	11308
	11.3 क्षेत्र 10 हेक्टरपेक्षा जास्त	हजार	4	1879
सहा	जलसिंचन पूर्ण झालेले पाटबंधारे प्रकल्प व संपांखालील लाभक्षेत्र			
1	मॉठ पाटबंधारे प्रकल्प	संख्या	0	32
	1.1 लाभक्षेत्र	हजार हेक्टर	0	2331
2	मध्यम पाटबंधारे प्रकल्प	संख्या	8	183
	2.1 लाभक्षेत्र	हजार हेक्टर	104	709

जिल्हा सामाजिक व आर्थिक समालोचन सन 2006-07

दृष्टिक्षेपात

जिल्हा:- चंद्रपूर

अ.क्र.	बाब	परिमाण	जिल्हा-चंद्रपूर	महाराष्ट्र
1	2	3	4	5
3	लघु पाटबंधारे प्रकल्प (राज्यक्षेत्र)	संख्या	105	2394
	3.1 लाभक्षेत्र	हजार हेक्टर	0.2	1056
4	सिंचन विहिरीखाली भिजणारे क्षेत्र	हजार हेक्टर	18	846.61
	*अंदाजित, ** सिंचन विहिरीदृष्टीक अहवाल 2006-07			
सात	पशुसंवर्धन (पशुगणना 2003)			
1	एकूण पशुधन	हजार	898	36504
2	गो जातीय	हजार	590	16033
3	महिषवर्गीय	हजार	74	6145
4	मेंढ्या व शेळ्या	हजार	300	13778
5	कोंबड्या व बदके	हजार	636	34534
आठ	सहकार क्षेत्र (2006-07)			
1	सहकारी संस्था	संख्या	2042	192797
2	प्राथमिक कृषि सहकारी पतसंस्था	संख्या	566	21162
	2.1 सभासद संख्या	हजार	266	11987
	2.2 दिलेली कर्जे	कोटी रु.	97.53	493267
	2.2 येणे कर्जे	कोटी रु.	209.20	900032
3	सहकारी दुग्धसंस्था	संख्या	241	26881
नऊ	वीज			
1	विद्युतीकरण झालेली गावे	संख्या	1292	40351***
2	वीज पुरवठा केलेले कृषी पंप संघ	हजार	25	2653
3	विजेचा व्यापार	दशलक्ष कि.वॅ.तास		
	3.1 घरगुती (2006-07)	दशलक्ष कि.वॅ.तास	144.99	13572
	3.2 वाणिज्यिक	दशलक्ष कि.वॅ.तास	28.01	4841
	3.3 औद्योगिक	दशलक्ष कि.वॅ.तास	801.46	25692
	3.4 कृषि	दशलक्ष कि.वॅ.तास	31.66	11094
	3.5 इतर	दशलक्ष कि.वॅ.तास	71.08	79
	3.6 एकूण (3.1 ते 3.5)	दशलक्ष कि.वॅ.तास	1077.20	55278
	*** महावितरण, म.रा. राज्य विद्युत वितरण कंपनी, मुंबई			

जिल्हा सामाजिक व आर्थिक समालोचन सन 2006-07

दृष्टिक्षेपात

जिल्हा:- चंद्रपूर

अ.क्र.	बाब	परिमाण	जिल्हा-चंद्रपूर	महाराष्ट्र
1	2	3	4	5
दहा	परिवहन व वळणवळण			
1	रेल्वे मार्गाची एकूण लांबी	कि.मी.	381	5910
2	रस्त्यांनी जाडलेली गावे			
2.1	बारमाही	संख्या	1455	38483
2.2	हंगामी	संख्या	17	1397
3	रस्त्यांची लांबी (पृष्ठांकित)			
3.1	राष्ट्रीय महामार्ग (2007 अखेर)	कि.मी.	48	4367
3.2	राज्य महामार्ग	कि.मी.	974	33571
3.3	प्रमुख जिल्हामार्ग	कि.मी.	1529	48987
3.4	इतर जिल्हामार्ग	कि.मी.	1721	45226
3.5	ग्रामीण रस्ते	कि.मी.	3562	99279
3.6	एकूण (3.1 ते 3.5)	कि.मी.	7834	231430
अकरा	नोंदणीकृत कारखाने व रोजगार (2005-06)			
1	नोंदणीकृत कारखाने	संख्या	227	35699 *
2	नोंदणीकृत चालू कारखाने (त्यांतील कामगार)	संख्या	210	30385
		संख्या	13748	1258000
3	साखर कारखाने (साखरेचे उत्पादन)	संख्या	0	142
		हजार मे. टन	0	5158
4	सहकारी सूत गिरण्या	संख्या	0	190
बारा	कर्मचारी गणना (1 जुलै 2005 रोजी भरलेली पदे)			
1	शासकीय	हजार	13	603
2	जिल्हा परिषदा	हजार	14	444
3	नगर परिषदा	हजार	3	569
4	महानगरपालिका	हजार	0	126
	* महाराष्ट्राची आर्थिक आकडेवारी 2006			

जिल्हा सामाजिक व आर्थिक समालोचन सन 2006-07

दृष्टिक्षेपात

जिल्हा:- चंद्रपूर

अ.क्र.	बाब	परिमाण	जिल्हा-चंद्रपूर	महाराष्ट्र
1	2	3	4	5
तेरा शिक्षण क्षेत्र (2005-06)				
1	प्राथमिक शिक्षण			
	1.1 एकूण शाळा	संख्या	1776	69330
	1.2 विद्यार्थी	हजार	225	11688
	1.3 शिक्षक	हजार	8	340
	1.4 प्रति शिक्षक विद्यार्थी	संख्या	28	34
2	माध्यमिक शिक्षण			
	2.1 एकूण शाळा	संख्या	551	20339
	2.2 विद्यार्थी	हजार	201	11063
	2.3 शिक्षक	हजार	7	291
	2.4 प्रति शिक्षक विद्यार्थी	संख्या	29	38
3	उच्च शिक्षण			
	3.1 संस्था	संख्या	49	1677
	3.2 एकूण विद्यार्थी	हजार	28	1149
4	तांत्रिक व व्यवसाय शिक्षण			
	4.1 व्यवसाय पदवी शिक्षण संस्था (प्रवेश क्षमता)	संख्या	2	312
		संख्या	658	58179
	4.2 व्यवसाय पदविका शिक्षण संस्था (प्रवेश क्षमता)	संख्या	3	648
		संख्या	1100	73767
	4.3 शासकीय औद्योगिक प्रशिक्षण संस्था (प्रवेश क्षमता)	संख्या	16	369
		संख्या	2672	67240
	4.4 अशासकीय औद्योगिक प्रशिक्षण संस्था (प्रवेश क्षमता)	संख्या	7	191
		संख्या	384	23496
चौदा	सार्वजनिक आरोग्य (2006-07)			
1	रुग्णालये	संख्या	16	1047
2	दवाखाने	संख्या	19	2072
3	प्राथमिक आरोग्य केंद्रे	संख्या	58	1809
4	प्राथमिक आरोग्य उपकेंद्रे	संख्या	336	N.A.
5	प्राथमिक आरोग्य पथके	संख्या	8	177

जिल्हा सामाजिक व आर्थिक समालोचन सन 2006-07

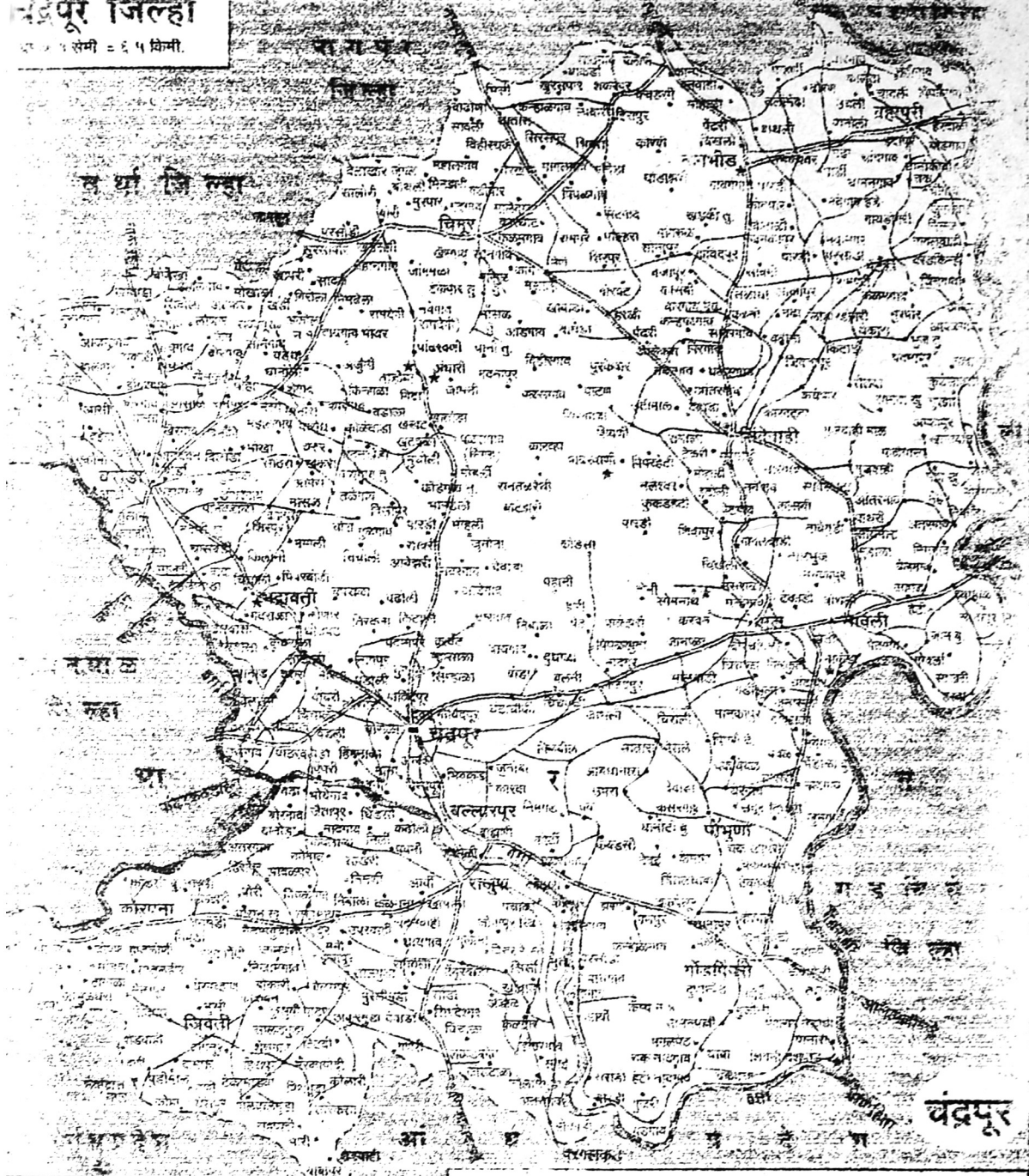
दृष्टिक्षेपात

जिल्हा:- चंद्रपूर

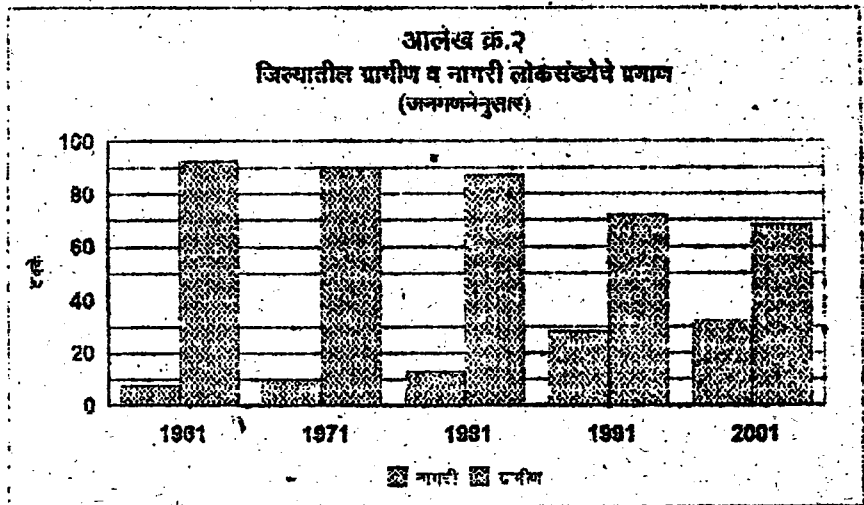
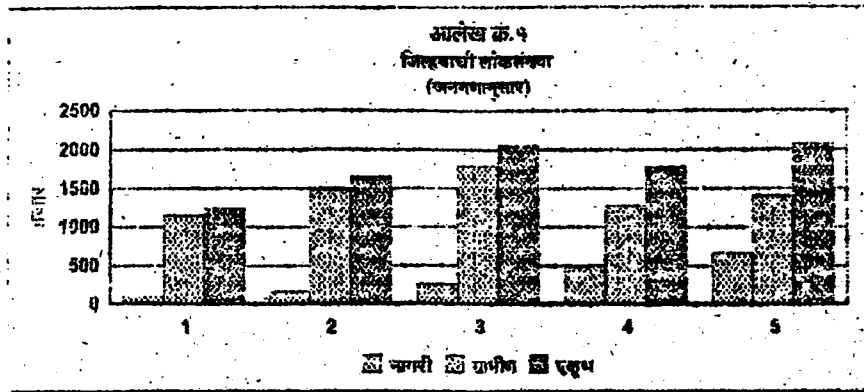
अ.क्र.	बाब	परिमाण	जिल्हा-चंद्रपूर	महाराष्ट्र
1	2	3	4	5
पंधरा	आदिवासी कल्याणकारी योजना			
1	आदिवासी आश्रमशाळा (त्यांतील विद्यार्थी)	संख्या संख्या	60 18232	1103 398090
सोळा	मागासवर्गीयांसाठी कल्याणकारी योजना			
2	मागासवर्गीयांसाठी वसतिगृहे (त्यांतील विद्यार्थी)	संख्या संख्या	96 4157	271 22668
सतरा	सार्वजनिक वितरण व्यवस्था			
1	रास्त भावाची दुकाने	संख्या	1477	50083
2	पुरविलेला एकूण साठा			
	2.1 गहू	हजार टन	31	131.66
	2.2 तांदूळ	हजार टन	58	119.49
3	शासकीय गोदामे (साठवण क्षमता)	संख्या हजार टन	32 13	1025 588

बदरपुर जिल्हा

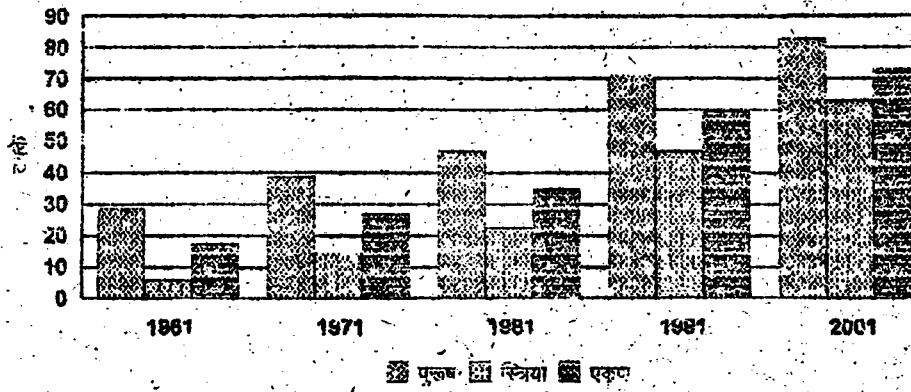
एकूण क्षेत्रफळ = ६५५ किमी.



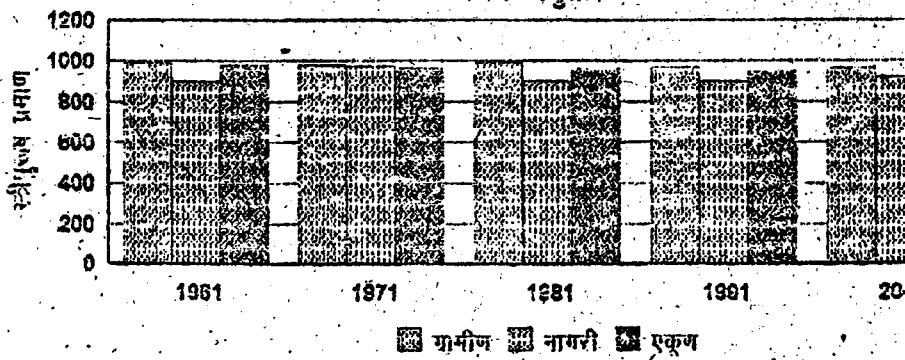
<p>एकूण क्षेत्रफळ : ६५५ किमी.</p> <p>एकूण लोकसंख्या : १,००,०००</p> <p>एकूण गाव : १००</p> <p>एकूण वार्ड : १००</p> <p>एकूण ग्रामपंचायत : १००</p> <p>एकूण पोस्टाधिकारी : १००</p> <p>एकूण पंचायत समिती : १००</p>	<p>जैवभौतिक ठिकाणे</p> <p>बदरपुर, चिरपुर, बुधपुर, चिनु, भद्रवती, बरोडा, ब्रह्मपुरी, सिंदोरी, मूल, नवरंगवा, राक्षस, सास्ती, सोडपिपर.</p> <p>ऐतिहासिक ठिकाणे</p> <p>चदर, चिपूर</p> <p>प्रभावी ठिकाणे</p> <p>ताहदाबा व अगारी, सामनाथ दिवासन टकडा, सातनाथी टकडा, पांढरवाणी</p> <p>धार्मिक ठिकाणे</p> <p>बदरपुर, चिपूर, भद्रवती, नगरी, सोमनाथ, सास्ती, शिवली, वटा, बदरपुर</p> <p>तालुके (१५)</p> <p>कोपना, भद्रवती, चिपूर, बदरपुर, शिवली, नगरी, सोमनाथ, ब्रह्मपुरी, राक्षस, भद्रवती, मूल, बुधपुर, बरोडा, सावली, सिंदोरी</p>
--	---



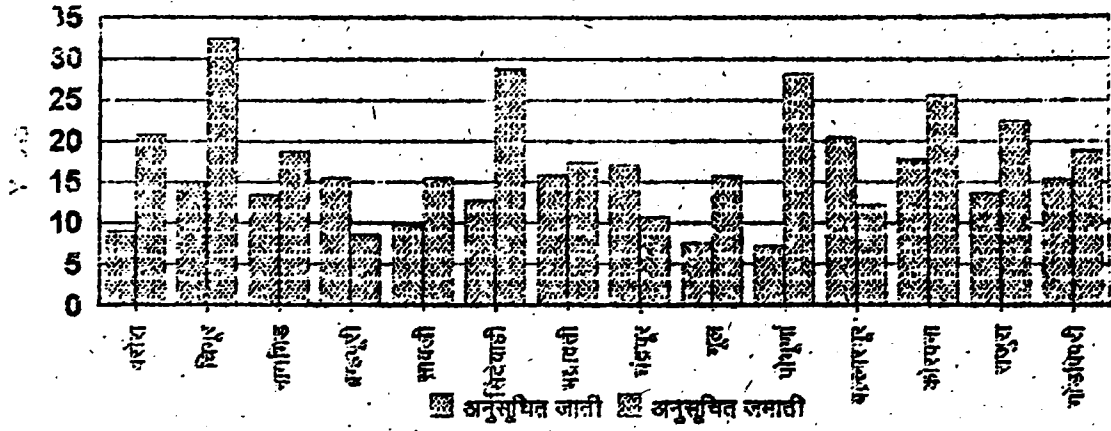
आलेख क्र.३
जिल्ह्यातील साक्षरतेचे प्रमाण
(जनगणनेनुसार)



आलेख क्र.४
जिल्ह्यातील स्त्री-पुरुष प्रमाण
जनगणनेनुसार



आलेख क्र.५
जिल्हयातील अनुसूचित जाती/जमातीच्या लोकसंख्येची तहसीलनिहाय टक्केवारी
(जनगणना-२००१ नुसार)



भागः - २

तकते

२००६ - २००७

जिल्हाः - चंद्रपूर

तक्ता क्रमांक - 1.1
निवडक निर्देशक

जिल्हा - चंद्रपूर

संदर्भ कालावधी- 1960 ते 2006

अनु.	नाव	परिमाण	संदर्भ वर्ष						
			1960-61	1970-71	1980-81	1990-91	2000-01	2005-06	2006-07
(1)	(2)	(3)	(4)	(5)	(6)	(7)	(8)	(9)	(10)
एक	क्षेत्रफळ व लोकसंख्या :							2001	2001
1	क्षेत्रफळ	चौ.कि.मी.	25641	25641	25923	11443	11443	11443	11443
2	गावे	संख्या	2755	2840	2978	1792	1791	1791	1791
3	शहरे	संख्या	5	7	8	12	15	15	14
4	एकूण लोकसंख्या	हजार	1238	1640	2055	1772	2071	2071	2071
5	शहरी लोकसंख्येचे प्रमाण	टक्के	7.73	10.19	12.73	28.04	32.11	32.11	32.11
6	दगला (लोकसंख्या प्रति चौ.कि.मी.)	संख्या	47	64	64	166	181	181	181
7	स्त्रिया प्रति एक हजार पुरुष	संख्या	971	963	959	948	948	948	948
दोन	साक्षरतेचे प्रमाण		1961	1971	1981	1991	2001	2001	2001
1	पुरुष	टक्के	28.6	38.6	46.7	71.3	82.9	82.9	82.9
2	स्त्रिया	टक्के	5.8	14.5	22.2	46.8	62.9	62.9	62.9
3	एकूण	टक्के	17.3	27.7	34.7	59.4	73.0	73.0	73.0
4	ग्रामीण	टक्के	15.1	21.3	31.3	53.0	67.4	67.4	67.4
5	नागरी	टक्के	43.2	49.7	58.1	75.7	84.4	84.4	84.4
तीन	स्थानिक स्वराज्य संस्था								
1	महानगरपालिका	संख्या	0	0	0	0	0	0	0
2	नगरपरिषदा	संख्या	3	5	5	6	7	7	7
3	कटक मंडळे	संख्या	0	0	0	0	0	0	0
4	पंचायत समित्या	संख्या	18	18	18	10	12	14	15
5	ग्राम पंचायती	संख्या	1064	1182	1240	811	840	846	846
चार	क्षेत्रवार जिल्हा व वरडोई उत्पन्न (चालू किंमतीनुसार)							(2004-05) (2005-06)	
1	निव्वळ जिल्हा उत्पन्न	फोटी रु	उ.ना.	उ.ना.	उ.ना.	उ.ना.	उ.ना.	6117	6805
2	निव्वळ वरडोई उत्पन्न	रुपये	उ.ना.	उ.ना.	उ.ना.	उ.ना.	उ.ना.	28057	3078
3	राज्याच्या रूपाने जिल्हाचा हिस्सा	टक्के	उ.ना.	उ.ना.	उ.ना.	उ.ना.	उ.ना.	1.76	1.76
पाच	कृषी								
							2003-04		2005-06
1	जंगलव्याप्त क्षेत्र	शेअर हेक्टर	14590	14480	3660	3760	3519	3852	408
2	लागवडीलायक क्षेत्र	---	7650	7960	5610	5650	5411	5958	564

तक्ता क्रमांक - 1.1

निवडक निर्देशक

जिल्हा - चंद्रपूर

संदर्भ कालावधी- 1960 ते 2006

क्र.सं.	नाव	प्रमाण	संदर्भ वर्ष						
			1960-61	1970-71	1980-81	1990-91	2000-01	2005-06	2006-07
	(2)	(3)	(4)	(5)	(6)	(7)	(8)	(9)	(10)
3	पिकांखालील एकूण क्षेत्र		6600	7020	5190	5140	5121	4893	5045
3.1	तणधान्ये	शंभर हेक्टर	0	0	0	0	2285	3129	2189
3.2	कडधान्ये	"	0	0	0	0	728	0	683
3.3	तेलदिया	"	0	0	0	2	1398	2	1257
3.4	ऊस	"	0	0	0	0	1	1	0
3.5	कापूस	"	250	410	380	680	557	669	648
4	पिकांखालील निव्वळ क्षेत्र	"	0	0	0	0	4129	4546	4577
5	दुसोटा क्षेत्राचे निव्वळ पेरलेल्या क्षेत्राशी प्रमाण	टक्के	7.76	8.58	5.86	8.18	24.02	7.65	10.21
6	सिंचनाखालील स्थूल क्षेत्र	शंभर हेक्टर	97	109	89	91	1183	2967	1593
7	सिंचनाखालील स्थूल क्षेत्राचे एकूण पिकांखालील स्थूल क्षेत्राशी प्रमाण	टक्के	15	15	16	18	23.10	30.64	31.59
8	निव्वळ सिंचन क्षेत्र	शंभर हेक्टर	910	1080	830	800	1069	1054	1450
9	कालव्यांदारे सिंचित क्षेत्र	"	160	190	860	770	315	901	1274
10	विहिरीद्वारे सिंचित क्षेत्र	"	20	10	20	30	754	153	176
11	इतर साधनांनी सिंचित क्षेत्र	"	800	880	उ.ना.	उ.ना.	उ.ना.	उ.ना.	उ.ना.
सहा	कृषि अवजारे (कृषि गणना) 2003								
1.	लाफ्टी नांगर	हजार	180	190	208	126	97	99	98
2.	लोखंडी नांगर	हजार	0	2	2	10	17	19	15
3.	बैलगाड्या	हजार	63	82	91	65	71	71	68
4.	टॅक्टर	हजार	0	0	0	1	1	1	1
5.	सिंचनाकरिता तेलीकर चालणारे यंत्र	हजार	2	6	21	30	55	56	10
6.	सिंचनाकरिता विद्युत् यंत्र	हजार	0	4	21	32	52	54	10
7.	उसाचे चरक	हजार	0	0	0	0	0	0	0
8.	शक्तीकर चालणारे	हजार	17	7	43	11	6	5	0
9.	बैलाच्या मदतीने	हजार	353	217	164	76	32	37	0

तक्ता क्रमांक - 1.1
निवडक निर्देशक

जिल्हा - चंद्रपूर

संदर्भ कालावधी- 1960 ते 2006

अनु.	बाब	परिमाण	संदर्भ वर्ष						
			1960-61	1970-71	1980-81	1990-91	2000-01	2005-06	2006-07
(1)	(2)	(3)	(4)	(5)	(6)	(7)	(8)	(9)	(10)
पशुधन (पशुगणना)			1967	1977	1982	1987	1997	2003	2003
1.	एवूण पशुधन	हजार	130	1441	1566	1183	1123	898	898
2.	दुभत्या गायी	---"	55	72	61	75	73	63	63
3.	दुभत्या म्हशी	---"	11	18	19	22	29	25	25
4.	शंळ्या व भेंढ्या	---"	170	195	213	323	290	300	300
5.	कोंबड्या व तत्सम पक्षी	---"	898	409	1131	649	960	636	636
उत्तम मत्स्य व्यवसाय									
1.	एवूण मत्स्य उत्पादन	मे. टन	उ.ना.	उ.ना.	उ.ना.	4533	9206	14419	14306
2.	मच्छीमार सहकारी संस्था	संख्या	उ.ना.	उ.ना.	उ.ना.	107	135	143	143
3.	संस्थातील सभासद	संख्या	उ.ना.	उ.ना.	उ.ना.	उ.ना.	उ.ना.	21024	21024
नऊ सहकार क्षेत्र									
1.	संस्था								
1.1.	कृषि पतसंस्था	संख्या	1273	1209	767	587	572	566	566
1.2.	विंगार कृषि पतसंस्था	संख्या	34	143	242	194	249	346	349
1.3.	उत्पादक संस्था	संख्या	239	299	349	521	488	582	462
1.4.	पणन संस्था	संख्या	उ.ना.	उ.ना.	उ.ना.	उ.ना.	उ.ना.	31	31
1.5.	सामाजिक सेवा संस्था	संख्या	0	0	0	0	228	435	634
2.	सभासद								
2.1.	कृषि पतसंस्था	संख्या	65000	109000	199000	123000	240000	262451	265845
2.2.	विंगार कृषि पतसंस्था	संख्या	4000	21000	22000	31000	124000	255073	42138
2.3.	उत्पादक संस्था	संख्या	11000	25000	39000	105000	66000	72003	37794
2.4.	पणन संस्था	संख्या	उ.ना.	उ.ना.	उ.ना.	उ.ना.	उ.ना.	14878	14969
2.5.	सामाजिक सेवा संस्था	संख्या	0	0	0	0	34000	69603	317267
3.	खळत भांडवल								
3.1.	कृषि पतसंस्था	लाख रुपये	191	946	131	6467	39	74	78
3.2.	विंगार कृषि पतसंस्था	लाख रुपये	23	77	184	463	21	31	13
3.3.	उत्पादक संस्था	लाख रुपये	22	65	1301	4755	1346	806	उ.ना.
3.4.	पणन संस्था	लाख रुपये	उ.ना.	उ.ना.	उ.ना.	उ.ना.	उ.ना.	1102	1
3.5.	सामाजिक सेवा संस्था	लाख रुपये	0	0	0	0	81	1509	0

तक्ता क्रमांक - 1.1

निवडक निर्देशक

जिल्हा - चंद्रपूर

संदर्भ कालावधी- 1960 ते 2006

अनु.	नाव	परिमाण	संदर्भ वर्ष						
			1960-61	1970-71	1980-81	1990-91	2000-01	2005-06	2006-07
(1)	(2)	(3)	(4)	(5)	(6)	(7)	(8)	(9)	(10)
4	दिल्ली कर्जे								
4.1	शेती पतसंस्था	लाख रुपये	111	450	267	3023	1769	33102	9753
4.2	बिगर शेती पतसंस्था	लाख रुपये	उ.ना.	उ.ना.	उ.ना.	उ.ना.	12236	16408	19724
4.3	उत्पादक संस्था	लाख रुपये	उ.ना.	उ.ना.	उ.ना.	उ.ना.	उ.ना.	उ.ना.	उ.ना.
4.4	पणन संस्था	लाख रुपये	उ.ना.	उ.ना.	उ.ना.	उ.ना.	उ.ना.	उ.ना.	उ.ना.
4.5	सामाजिक सेवा संस्था	लाख रुपये	उ.ना.	उ.ना.	उ.ना.	उ.ना.	उ.ना.	20	10905
दहा	बिजेचा घापर								
1	घरगुती	इजार कि.वॅ.तास	उ.ना.	उ.ना.	उ.ना.	उ.ना.	103534	128380	144990
2	वाणिज्यिक	इजार कि.वॅ.तास	उ.ना.	उ.ना.	उ.ना.	उ.ना.	16345	25400	28010
3	औद्योगिक	इजार कि.वॅ.तास	उ.ना.	उ.ना.	उ.ना.	उ.ना.	762544	844950	801460
4	कृषि	इजार कि.वॅ.तास	उ.ना.	उ.ना.	उ.ना.	उ.ना.	2641	24960	31660
5	इतर	इजार कि.वॅ.तास	उ.ना.	उ.ना.	उ.ना.	उ.ना.	102264	170330	61220
6	एकूण	इजार कि.वॅ.तास	2	13	40	1029	987330	1203240	1077200
7	विद्युतीकरण झालेली गावे	संख्या	14	301	1139	1491	1662	1292	1292
दहा	वाहतूक व दळणवळण								
1	रस्त्यांची एकूण लांबी	कि.मी.	1157	2651	5484	6326	6878	8145	8357
2	दर 100 चौ.कि.मी. क्षेत्रामध्ये रस्त्यांची लांबी	कि.मी.	2.57	10.17	21.9	59	64.31	81.29	78.14
3	दरलाख लोकसंख्ये यामध्ये रस्त्यांची लांबी	कि.मी.	93.4	162.1	329.39	446.7	359.53	391.96	403.52
4	एकूण मालवाहतूक वाहने	संख्या	उ.ना.	उ.ना.	उ.ना.	उ.ना.	8142	177225	195952
5	एकूण प्रवासी वाहने	संख्या	उ.ना.	उ.ना.	उ.ना.	उ.ना.	10098	160135	176379
6	रेल्वे मार्गांची एकूण लांबी	कि.मी.	296	296	296	298	381	381	381
7	डाक कार्यालये	संख्या	215	273	410	313	327	329	329
8	तार कार्यालये	संख्या	95	22	43	15	119	37	37
9	दूरध्वनी	संख्या	उ.ना.	उ.ना.	उ.ना.	उ.ना.	56815	67021	73116
बारा									
1	चालू कारखाने	संख्या	48	42	125	298	379	166	210
2	कायमगारांची दैनिक उपस्थिती	संख्या	2478	5554	8444	13556	14864	11875	13748

तक्ता क्रमांक - 1.1
निवडक निर्देशक

जिल्हा - चंद्रपूर

संदर्भ कालावधी- 1960 ते 2006

अनु.	बाब	परिमाण	संदर्भ वर्ष						
			1960-61	1970-71	1980-81	1990-91	2000-01	2005-06	2006-07
(1)	(2)	(3)	(4)	(5)	(6)	(7)	(8)	(9)	(10)
नेरा शिक्षण									
1	प्राथमिक								
1.1	संस्था	संख्या	1959	1887	2123	1553	1771	1766	1776
1.2	विद्यार्थी	हजारत	74	154	234	234	254	225	225
1.3	शिक्षक	हजारत	2	6	6	6	7	8	8
1.4	प्रति शिक्षक विद्यार्थी	संख्या	30	27	38	39	35	28	28
2	माध्यमिक व उच्च माध्यमिक								
2.1	संस्था	संख्या	61	133	153	220	357	551	551
2.2	विद्यार्थी	हजारत	17	39	78	135	196	201	201
2.3	शिक्षक	हजारत	168	2	3	4	6	7	7
2.4	प्रति शिक्षक विद्यार्थी	संख्या	101	22	32	35	35	29	29
3	अज्ञातविद्यालये								
3.1	संस्था	संख्या	2	9	14	17	36	48	49
3.2	विद्यार्थी	हजारत	1	6	10	22	27	27	28
3.3	शिक्षक	हजारत	26	186	407	531	702	582	582
3.4	प्रति शिक्षक विद्यार्थी	संख्या	38	32	25	41	38	45	49
चौदा सार्वजनिक आरोग्य									
1	दवाखाने	संख्या	25	90	91	24	19	19	19
2	रुग्णालये	संख्या	3	4	8	11	15	16	16
3	प्राथमिक आरोग्य केंद्रे	संख्या	5	18	27	58	58	63	58
4	प्राथमिक आरोग्य उपकेंद्रे	संख्या	0	0	0	0	336	336	336
5	खाटा	संख्या	190	465	436	768	1010	968	1099
6	दर लाख लोकसंख्येमागे खाटा	संख्या	15	38	27	54	49	47	53
पंचरा संकीर्ण									
1	बँक शाखा	संख्या	6	40	96	103	109	109	109
2	दूरदर्शन केबल चालक	संख्या	0	0	0	0	169	389	375
3	दूरदर्शन केबल धारक	संख्या	0	0	0	0	2145	60361	59865
4	पोवर गॅस सयंत्रे	संख्या	0	0	9412	16019	25096	26103	26103

आधार :- जिल्हा सांख्यिकी कार्यालय, चंद्रपूर

तक्ता क्रमांक - 2.1
लोकसंख्या विषयक निवडक आकडेवारी

जिल्हा - चंद्रपूर

संदर्भ वर्ष : जनगणना 2001

अ. क्र.	नाब/ तहसील	ग्रामीण/ नागरी	क्षेत्र चौ.कि.मी. 1991 नुसार	लोकसंख्या			कुटुंबांची संख्या	लोकसंख्येची घनता	सी-धरुष प्रमाण
				एकूण	पुरुष	स्त्रिया			
(1)	(2)	(3)	(4)	(5)	(6)	(7)	(8)	(9)	(10)
1	बरोरा	एकूण	1081.25	165843	85622	80221	36794	153	937
		ग्रामीण	1073.33	123872	63938	59934	27767	115	937
		नागरी	7.92	41971	21684	20287	9027	5299	936
2	बिम्मूर	एकूण	1025.00	156772	79926	76846	36212	153	961
		ग्रामीण	1025.00	156772	79926	76846	36212	153	961
		नागरी	0.00	0	0	0	0	0	0
3	नागपिंड	एकूण	793.75	124425	62743	61682	28526	157	983
		ग्रामीण	793.75	124425	62743	61682	28526	157	983
		नागरी	0.00	0	0	0	0	0	0
4	बम्हपूरी	एकूण	868.75	153486	77564	75922	35163	176	979
		ग्रामीण	846.84	122279	61607	60672	28332	144	985
		नागरी	21.91	31207	15957	15250	6831	1419	956
5	सावली	एकूण	0.00	104686	52259	52427	24438	0	1003
		ग्रामीण	0.00	104686	52259	52427	24438	0	1003
		नागरी	0.00	0	0	0	0	0	0
6	सिंदेवाही	एकूण	1053.00	106275	53399	52876	23990	101	990
		ग्रामीण	1053.00	106275	53399	52876	23990	101	990
		नागरी	0.00	0	0	0	0	0	0
7	भद्रावली	एकूण	1200.00	156995	81290	75705	35015	131	931
		ग्रामीण	1194.61	85295	43581	41714	19600	71	957
		नागरी	5.39	71700	37709	33991	15415	11950	901
चंद्रपूर	चंद्रपूर	एकूण	1343.75	440897	229818	211079	97892	328	918
		ग्रामीण	1250.68	86065	44559	41506	20203	69	931
		नागरी	93.07	354832	185259	169573	77689	3815	915

तक्ता क्रमांक - 2.1
लोकसंख्या विषयक निवडक आकडेवारी

जिल्हा - चंद्रपूर

संदर्भ वर्ष : जनगणना 200

अ. क्र.	बाब/ तहसील	ग्रामीण/ नागरी	क्षेत्र चौ.कि.मी. 1991 नुसार	लोकसंख्या			कुटुंबांची संख्या	लोकसंख्या घनता	लिंग-पुरुष प्रमाण
				एकूण	पुरुष	स्त्रिया			
(1)	(2)	(3)	(4)	(5)	(6)	(7)	(8)	(9)	(10)
9	मूल	एकूण	818.75	110109	55755	54354	24543	134	975
		ग्रामीण	795.60	87779	44389	43390	19737	110	977
		नागरी	23.15	22330	11366	10964	4806	971	965
10	पांभूर्णा	एकूण	0.00	47906	24314	23592	11364	0	970
		ग्रामीण	0.00	47906	24314	23592	11364	0	970
		नागरी	0.00	0	0	0	0	0	0
11	बल्लारपूर	एकूण	0.00	133722	69248	64474	27967	0	931
		ग्रामीण	0.00	43727	22673	21054	9640	0	929
		नागरी	0.00	89995	46575	43420	18327	0	932
12	कोरपना	एकूण	0.00	143210	74584	68626	30540	0	920
		ग्रामीण	0.00	121479	63028	58451	25637	0	927
		नागरी	0.00	21731	11556	10175	4903	0	880
13	राजूरा	एकूण	1700.00	152216	78439	73777	32777	90	941
		ग्रामीण	1689.18	120915	62013	58902	26018	72	950
		नागरी	10.82	31301	16426	14875	6759	2893	906
14	गोंडपिपरी	एकूण	1018.75	74559	38032	36527	17411	73	960
		ग्रामीण	1018.75	74559	38032	36527	17411	73	960
		नागरी	0.00	0	0	0	0	0	0
15	जिवती	एकूण	0.00	0	0	0	0	0	0
		ग्रामीण	0.00	0	0	0	0	0	0
		नागरी	0.00	0	0	0	0	0	0
एकूण जिल्हा	एकूण	11443.00	2071101	1062993	1008108	462632	181	948	
	ग्रामीण	11280.00	1406034	716461	689573	318875	125	962	
	नागरी	162.26	665067	346532	318535	143757	4099	919	

Note : Since the source for the total area figures in respect of the state and District is the surveyor General while that for the total area figures in respect of the settlement Commissioner and Director of state Land Records Department the total areas as also the rural area, for the tahsils in district, may not add upto the corresponding figures shown against the district

तक्ता क्रमांक - 2.1
लोकसंख्या विषयक निवडक आकडेवारी

जिल्हा - चंद्रपूर

संदर्भ वर्ष : जनगणना 2001

अ. क्र.	बाब/ तहसील	ग्रामीण/ नागरी	गावांची संख्या	शहरांची संख्या	साक्षरता (%)			नागासवर्गीय लोकसंख्या (%)		प्रक्षेपित लोकसंख्या (1 मार्च 2007)
					एकूण	पुरुष	स्त्रिया	अनुसूचित जाती	अनुसूचित जमाती	
(1)	(2)	(3)	(11)	(12)	(13)	(14)	(15)	(16)	(17)	(18)
1	बरोरा	एकूण	188	1	77.1	85.90	68.30	9.00	20.80	162906
		ग्रामीण	188	0	74.00	83.40	64.00	8.20	24.30	121679
		नागरी	0	1	87.30	93.30	80.90	11.50	10.40	41227
2	चिन्नूर	एकूण	253	0	70.40	80.60	59.70	15.00	32.50	157464
		ग्रामीण	253	0	70.40	80.60	59.70	15.00	32.50	157464
		नागरी	0	0	0.00	0.00	0.00	0.00	0.00	0
3	नागभिड	एकूण	138	0	69.30	80.60	57.90	13.40	18.80	124989
		ग्रामीण	138	0	69.30	80.60	57.90	13.40	18.80	124989
		नागरी	0	0	0.00	0.00	0.00	0.00	0.00	0
4	बम्हपूरी	एकूण	136	1	70.00	81.80	58.20	15.50	8.50	155398
		ग्रामीण	136	0	66.00	78.80	53.00	14.40	8.60	123802
		नागरी	0	1	86.00	93.00	78.70	19.90	7.90	31596
5	सावली	एकूण	111	0	60.65	73.90	47.40	9.80	15.50	121581
		ग्रामीण	111	0	60.65	73.90	47.40	9.80	15.50	121581
		नागरी	0	0	0.00	0.00	0.00	0.00	0.00	0
6	सिंदेवाडी	एकूण	114	0	68.70	81.70	55.70	12.70	28.70	88936
		ग्रामीण	114	0	68.50	81.70	55.30	12.70	28.70	88936
		नागरी	0	0	0.00	0.00	0.00	0.00	0.00	0
7	भद्रावती	एकूण	155	2	78.35	87.00	69.70	15.80	17.40	181212
		ग्रामीण	155	0	72.30	82.40	62.20	11.10	25.50	98452
		नागरी	0	2	85.45	92.20	78.70	21.40	7.90	82760
8	केरपूर	एकूण	90	5	82.65	89.90	75.40	17.10	10.70	467892
		ग्रामीण	90	0	72.05	81.70	62.40	15.20	19.90	91334
		नागरी	0	5	85.20	91.80	78.60	17.60	8.50	376558

तक्ता क्रमांक - 2.1
लोकसंख्या विषयक निवडक आकडेवारी

जिल्हा - चंद्रपूर

संदर्भ वर्ष : जनगणना 2001

अ. क्र.	वाढ/ तहसिल	ग्रामीण/ नागरी	गावांची संख्या	शहरांची संख्या	साक्षरता (%)			भागासदीय लोकसंख्या (%)		प्रयोगित लोकसंख्या (मार्च 2007)
					एकूण	पुरुष	स्त्रिया	अनुसूचित जाती	अनुसूचित जमाती	
(1)	(2)	(3)	(11)	(12)	(13)	(14)	(15)	(16)	(17)	(18)
9	मुल	एकूण	105	1	63.40	75.00	51.80	7.50	15.70	125665
		ग्रामीण	105	0	60.05	72.40	47.70	6.90	17.60	100180
		नागरी	0	1	76.50	85.00	67.70	9.70	8.30	25485
10	पोभुर्णा	एकूण	71	0	61.00	73.00	48.60	7.20	28.10	48708
		ग्रामीण	71	0	61.00	73.00	48.60	7.20	28.10	48708
		नागरी	0	0	0.00	0.00	0.00	0.00	0.00	0
11	बल्लारपूर	एकूण	36	1	80.10	88.30	71.40	20.50	12.20	140500
		ग्रामीण	36	0	74.00	83.80	64.10	11.10	22.40	45944
		नागरी	0	1	82.60	90.40	74.80	25.00	7.30	94556
12	कोरपना	एकूण	155	0	69.30	80.00	58.60	17.70	25.50	159386
		ग्रामीण	155	0	67.40	78.60	56.20	13.60	27.90	135200
		नागरी	0	0	80.00	87.30	71.90	14.20	12.30	24186
13	राजुरा	एकूण	141	3	68.15	78.20	58.10	13.60	22.50	172701
		ग्रामीण	141	0	64.40	75.20	53.60	14.70	26.30	137187
		नागरी	0	3	82.35	89.30	75.40	18.90	8.20	35514
14	गोंडपिपरी	एकूण	98	0	62.00	74.10	49.80	15.40	18.90	75807
		ग्रामीण	98	0	62.00	74.10	49.80	15.40	18.90	75807
		नागरी	0	0	0.00	0.00	0.00	0.00	0.00	0
15	जिवती	एकूण	0	0	0.00	0.00	0.00	0.00	0.00	0
		ग्रामीण	0	0	0.00	0.00	0.00	0.00	0.00	0
		नागरी	0	0	0.00	0.00	0.00	0.00	0.00	0
एकूण जिल्हा	एकूण	एकूण	1791	14	73.00	82.90	62.90	14.30	18.10	2183145
		ग्रामीण	1791	0	67.40	78.80	56.00	12.40	22.70	1471263
		नागरी	0	14	84.40	91.30	77.50	18.40	8.50	711882

टीप : क्षेत्रफळाच्या माहितीमध्ये बल्लारपूर व चंद्रपूर व सायली या तालुक्यांची माहिती मुल, सिंदवाही व पोभुर्णा ची माहिती गोंडपिपरी व कोरपना व जिवती ची माहिती राजुरा तालुक्यात समाविष्ट करण्यात आली आहे.

आधार - भारताची जनगणना.

तक्ता क्रमांक - 2.2
लोकसंख्या आणि वृद्धीदर

जिल्हा-चंद्रपूर

संदर्भ वर्ष : 1951-2011

जनगणना वर्ष	ग्रामीण/नागरी	लोकसंख्या			दशवार्षिक वृद्धीदर	वार्षिक चक्रवाढ वृद्धीदर
		एकूण	पुरुष	स्त्रिया		
(1)	(2)	(3)	(4)	(5)	(6)	(7)
1951	एकूण	728	365	363	11.77	-
	ग्रामीण	639	320	319	10.88	-
	नागरी	89	45	44	21.46	-
1961	एकूण	852	430	422	17.03	1.57
	ग्रामीण	756	379	377	18.31	1.68
	नागरी	96	51	45	7.87	0.76
1971	एकूण	1118	570	548	31.22	2.14
	ग्रामीण	963	487	476	27.38	2.05
	नागरी	155	83	72	61.46	2.77
1981	एकूण	1419	725	694	26.92	2.22
	ग्रामीण	1107	561	546	14.95	1.83
	नागरी	312	164	148	101.29	4.18
1991	एकूण	1772	910	862	24.88	2.22
	ग्रामीण	1275	648	627	15.18	1.73
	नागरी	497	262	235	59.29	4.30
2001	एकूण	2071101	1062993	1008108	11.67	15.91
	ग्रामीण	1406034	716461	689573	11.01	15.39
	नागरी	665067	346532	318535	13.37	17.84
2011 प्रक्षेपित	एकूण	2242863	1151150	1091713	8.29	13.39
	ग्रामीण	1522640	775879	746761	8.29	12.96
	नागरी	720223	375271	344952	8.29	15.00

आधार - भारताची जनगणना.

टिप-1951 ते 1991 ची र. क्र. 3 ते 5 ची आकडेवारी हजारात आहे.

तक्ता क्रमांक - 2.3
शहरांची वर्गवारी आणि त्यांची लोकसंख्या

जिल्हा : चंद्रपूर

संदर्भ वर्ष : 2001

अ. क्र.	शहराचे नाव	शहराचे वर्गीकरण	लोकसंख्या			लोकसंख्या वाढीचा दशवाहिक वृद्धीदर
			एकूण	पुरुष	स्त्रिया	
(1)	(2)	(3)	(4)	(5)	(6)	(7)
1	चंद्रपूर	अ वर्ग न.पा.	289450	151202	138248	28.02
2	बल्लारपूर	ब वर्ग न.पा.	89995	46575	43420	7.76
3	भद्रवती	ब वर्ग न.पा.	56903	29812	27091	196.62
4	वरोरा	ब वर्ग न.पा.	41971	21684	20287	-4.00
5	ब्रम्हपूरी	क वर्ग न.पा.	31207	15957	15250	17.18
6	राजूरा	क वर्ग न.पा.	25843	13539	12304	-36.24
7	मुल	क वर्ग न.पा.	22330	11366	10964	24.00
8	शिवजीनगर	गणना शहर	14797	7897	6900	11.74
9	धुमूस	गणना शहर	29945	15658	14287	19.77
10	नकोडा	गणना शहर	6002	3183	2819	-15.79
11	कोंडीमाल	गणना शहर	11721	6089	5632	
12	दुर्गापूर	गणना शहर	17714	9127	8587	
13	चांदूर	गणना शहर	21731	11556	10175	
14	सास्ती	गणना शहर	5458	2887	2571	-14.69
एकूण नागरी			665067	346532	318535	36.31

आधार - भारताची जनगणना 2001

तक्ता क्रमांक - 2.4

मुख्य व सीमांतिक काम करणा-यांचे उद्योग गटनिहाय वर्गीकरण

जिल्हा - चंद्रपूर

संदर्भ वर्ष : 2001

अ. क्र.	काम करणा-यांचे क्षेत्र	एकूण	ग्रामीण	नागरी
1	2	3	4	5
मुख्य काम करणारे				
1	शेतकरी	207577	204836	2741
2	शेतमजूर	190172	185524	4648
3	वस्तुनिर्माण प्रक्रिया, सेवा व दुरुस्त्या इ. घरगुती उद्योगात काम करणारे	14827	11422	3405
4	इतर काम करणारे	270453	107920	162533
5	एकूण मुख्य काम करणारे	683029	509702	173327
सीमांतिक काम करणारे				
6	शेतकरी	31577	31174	403
7	शेतमजूर	175452	168802	6650
8	वस्तुनिर्माण प्रक्रिया, सेवा व दुरुस्त्या इ. घरगुती उद्योगात काम करणारे	5195	3693	1502
9	इतर काम करणारे	35528	15799	19729
10	एकूण सीमांतिक काम करणारे	247752	219468	28284
काम करणा-यांचे वर्गीकरण				
11	एकूण काम करणारे	930781	729170	201611
12	काम करणा-यांची एकूण लोकसंख्येशी टक्केवारी	44.94	51.86	30.31
13	एकूण काम न करणारे	1140320	676864	463456
14	काम न करणा-यांची एकूण लोकसंख्येशी टक्केवारी	55.06	48.14	69.69
15	जिल्ह्याची एकूण लोकसंख्या	2071101	1406034	665067

आधार - भारताची जनगणना 2001

तक्ता क्रमांक - 2.5

धर्म व वयोगटानुसार लोकसंख्या

जिल्हा - चंद्रपूर

संदर्भ वर्ष : 2001

अ.क्र.	बाब	एकूण	ग्रामीण	नागरी
(1)	(2)	(3)	(4)	(5)
धर्मानुसार				
1	बौद्ध	274067	167155	106912
2	ख्रिश्चन	11301	2694	8607
3	हिंदू	1680113	1202772	477341
4	जैन	4135	968	3167
5	मुस्लिम	76050	20005	56045
6	शीख	4922	1341	3581
7	इतर	20513	11099	9414
	सर्व धर्म (एकूण)	2071101	1406034	665067
वयोगटानुसार (वर्षे)				
1	0-14	925731	639506	286225
4	15 - 19	210155	137719	72436
5	20 - 24	188478	120866	67612
6	25 - 29	181088	118878	62210
7	30-34	160693	106656	54037
8	35 ते 39	152765	101428	51337
10	40-49	221409	147235	74174
12	50-59	135085	94070	41015
13	60 वर्षावरील	173532	133876	39656
13	दय अनिर्देशित	1655	1141	514

आधार - भारताची जनगणना

तक्ता क्र. 2.6

दारिद्र्य रेषेखालील ग्रामीण कुटुंबे

संदर्भ वर्ष - 2002

क्र.सं.	तालुका	ग्रामीण कुटुंबाची एकूण संख्या	दारिद्र्य रेषेखालील ग्रामीण कुटुंबे				दारिद्र्य रेषेखालील एकूण कुटुंबाची संख्या	दारिद्र्य रेषेखालील कुटुंबाची टक्केवारी
			अनुसूचित जाती एकूण	अनुसूचित जमाती एकूण	इतर	एकूण		
1	2	3	4	5	6	7	8	9
1	वरोरा	29416	1965	4425	9768	16158	16158	54.93
2	चिमुर	38781	4229	5897	8458	18584	18584	47.92
3	नागभिड	31221	3119	3264	10215	16598	16598	53.16
4	ब्रम्हपूरी	30893	2303	1475	9794	13572	13572	43.93
5	सावली	26210	2271	2828	11226	16325	16325	62.29
6	सिंदेवाही	25464	1988	3882	6304	12174	12174	47.81
7	भद्रावती	21898	1160	2941	3555	7656	7656	34.96
8	चंद्रपूर	29981	2484	2432	3919	8835	8835	29.47
9	मुल	21422	1476	2029	6545	10050	10050	46.91
10	पोभुर्गा	12307	1162	2260	3518	6940	6940	56.39
11	बल्लारपूर	9911	655	1542	2163	4360	4360	43.99
12	कोरपना	24238	1200	3370	4512	9082	9082	37.47
	राजुरा	22968	1713	3320	3947	8980	8980	39.10
	गांडापिपरी	19392	2256	2409	5897	10562	10562	54.47
	जिवती	12560	2350	2902	4398	9650	9650	76.83
	एकूण	356662	30331	44976	94219	169526	169526	47.53

आधार:- प्रकल्प संचालक, जिल्हा ग्रामीण विकास यंत्रणा, जिल्हा परिषद, चंद्रपूर

तक्ता क्रमांक - 3.1

क्षेत्रवार जिल्हा उत्पन्न व दरडोई जिल्हा उत्पन्न - चालू किंमतीनुसार

जिल्हा - चंद्रपूर

संदर्भ वर्ष : 2005-06

(लाख रु)

अ. क्र.	क्षेत्र	वर्ष 2004-05 *		वर्ष 2005-06 @	
		स्थूल जिल्हा उत्पन्न	निव्वळ जिल्हा उत्पन्न	स्थूल जिल्हा उत्पन्न	निव्वळ जिल्हा उत्पन्न
(1)	(2)	(3)	(4)	(5)	(6)
1.1	कृषी	53481	50928	70859	67476
1.2	वन संवर्धन	17631	17270	17330	16974
1.3	मासेमारी	6751	5996	6962	6183
1.4	खाण व दगड खाणकाम	140650	119296	147630	125216
प्राथमिक क्षेत्र एकूण		218514	193489	242781	215849
2.1	नोंदणीकृत उद्योग	42046	32945	36017	28221
2.2	अनोंदणीकृत उद्योग	26409	19082	28862	20854
2.3	बांधकाम	57280	55934	70198	68548
2.4	बीज, गॅस व पाणीपुरवठा	17931	11102	18790	11634
द्वितीय क्षेत्र एकूण		143666	119063	153866	129257
3.1	रेल्वे	5256	3992	5932	4440
3.2	परिवहन, साठवणूक	22881	18265	26635	21261
3.3	दळणवळण	14025	11344	16261	13152
3.4	व्यापार व उपाहारगृहे	93660	91160	108208	105320
3.5	बँका व विमा उद्योग	41520	39748	46856	44856
3.6	व्यवसाय सेवा	56463	51354	59114	53765
3.7	सार्वजनिक प्रशासन	35571	30785	40994	35479
3.8	इतर सेवा	57246	52532	62288	57159
तृतीय क्षेत्र एकूण		326622	299110	366286	335431
एकूण जिल्हा उत्पन्न		688801	611662	762934	680537
दरडोई जिल्हा उत्पन्न(रु)		31595	28057	34516	30788
एकूण राज्य उत्पन्न		37883889	33825401	43241313	38624067
दरडोई राज्य उत्पन्न (रु)		36936	32979	41514	37081
एकूण जिल्हा उत्पन्नाची राज्य उत्पन्नाशी टक्केवारी		1.82	1.80	1.76	1.76

टिप : 1) * अस्थायी @ प्रारंभिक 2) आकडे पूर्णांकात दिल्याने बेरजा जुळतीलच असे नाही.

आधार - अर्थ व सांख्यिकी संचालनालय, मुंबई

तक्ता क्रमांक - 3.2.

क्षेत्रवार जिल्हा उत्पन्न व दरडोई जिल्हा उत्पन्न - स्थिर किंमतीनुसार (1999-2000)

जिल्हा - चंद्रपूर

संदर्भ वर्ष : 2005-06

(लाख रु)

अ. क्र.	क्षेत्र	वर्ष 2004-05 *		वर्ष 2005-06 @	
		स्थूल जिल्हा उत्पन्न	निव्वळ जिल्हा उत्पन्न	स्थूल जिल्हा उत्पन्न	निव्वळ जिल्हा उत्पन्न
(1)	(2)	(3)	(4)	(5)	(6)
1.1	कृषी	54334	51840	64795	61820
1.2	वन संवर्धन	14526	14143	12696	12361
1.3	मासेमारी	4388	3827	4333	3778
1.4	खाण व दगड खाणकाम	117341	99169	122285	103347
प्राथमिक क्षेत्र एकूण		190589	168979	204108	181307
2.1	नोंदणीकृत उद्योग	30543	23579	25776	19899
2.2	अनोंदणीकृत उद्योग	21769	16015	23044	16953
2.3	बोधकाम	41764	40591	47207	45881
2.4	वीज, गॅस व पाणीपुरवठा	20942	13842	20583	13605
द्वितीय क्षेत्र एकूण		115018	94027	116609	96337
3.1	रेल्वे	4579	3653	4965	3976
3.2	परिवहन, साठवणूक	19056	15244	20538	16429
3.3	दळणवळण	18821	15692	20154	17357
3.4	व्यापार व उपाहारगृहे	75291	73264	83332	81089
3.5	बँका व विमा उद्योग	35439	34012	38424	36878
3.6	व्यवसाय सेवा	41051	37194	42871	38844
3.7	सार्वजनिक प्रशासन	28138	24108	31937	27363
3.8	इतर सेवा	46522	42674	49423	45335
तृतीय क्षेत्र एकूण		268297	245842	291644	267270
एकूण जिल्हा उत्पन्न		573904	508848	612362	544914
दरडोई जिल्हा उत्पन्न (रु)		26325	23341	27704	24653
एकूण राज्य उत्पन्न		31083689	27733929	33942498	30295239
दरडोई राज्य उत्पन्न (रु)		30306	27040	32587	29085
एकूण जिल्हा उत्पन्नाची एकूण राज्य उत्पन्नाशी टक्केवारी		1.85	1.83	1.80	1.80

टिप : 1) * अस्थायी @ प्रारंभिक 2) आकडे पूर्णांकात दिल्याने बेरजा जुळतीलच असे नाही.

आधार - अर्थ व सांख्यिकी संचालनालय, मुंबई

तमसा क्रमांक - 4.1
निवडक कृषि मालाच्या सरासरी भाऊक किमती.

जिल्हा - चंद्रपूर

संदर्भ वर्ष : 2006-07

अ.क्र.	कृषि मालाचे नांव	कृषि मालाचा वाण	मासिक सरासरी भाऊक किमती (प्रति क्विंटल मूल्य रुपये)							
			एप्रिल 2006	मे 2006	जून 2006	जुलै 2006	ऑगस्ट 2006	सप्टेंबर 2006	ऑक्टोबर 2006	नोव्हेंबर 2006
(1)	(2)	(3)	(4)	(5)	(6)	(7)	(8)	(9)	(10)	(11)
1	धान	उत्तम	815	835	890	850	850	840	840	760
2	धान	मध्यम	600	610	620	620	620	610	600	600
3	गहू	हावरा	640	650	650	660	665	655	665	680
4	ज्वारी	गावरान	680	680	670	680	695	700	0	0
5	हरबरा	गूलाबी	1270	1290	1330	0	0	0	0	0
6	तूर	गजरा	1410	1435	1560	1635	1625	1650	1700	1700
7	उडीद	काळा	1618	1450	1768	0	0	0	0	0
8	मूग	हिरवा	1865	1855	0	0	0	0	0	0
9	जवस	लाल	1740	1810	1790	0	0	2005	2015	0
10	मोट	स्थानिक	2150	2150	0	0	0	0	0	0
11	मिरची लाल		4500	4500	4200	3500	3500	3600	3000	3000
12	हळद		4500	4300	4100	4000	4000	4000	3900	3900
13	सोयाबिन	काळा	1770	1780	1750	1720	1710	1700	1550	1435
14	कापूस	लांबधा	2400	2400	2400	2400	2400	2400	2400	2400
15	तिळ	बोरीया	0	0	0	0	0	0	2350	2350
16	पोपट	पांढरी	1440	0	0	0	0	0	0	1915
17	कृ लथा	गावरान	1379	709	701	839	0	0	0	0
18	बरबटी	गावरा	2020	2008	0	0	0	0	0	0
19	वाल	पांढरी	1492	1462	0	0	0	0	0	0

तपना क्रमांक - 4.1

निचडक कृषि माहाच्या सरासरी धाऊक किमती.

जिल्हा - चंद्रपूर

संदर्भ वर्ष :2006-07

अ.क्र	कृषि मालाचे नाव	कृषि मालाचा वांग	मासिक सरासरी धाऊक किमती (प्रति क्विंटल मूल्य रुपये)					
			डिसेंबर 2006	जानेवारी 2007	फेब्रुवारी 2007	मार्च 2007	वर्षाची सरासरी	मागील वर्षाची सरासरी
(1)	(2)	(3)	(12)	(13)	(14)	(15)	(16)	(17)
1	धान	उत्तम	665	710	730	730	792	783
2	धान	मध्यम	590	590	600	600	605	593
3	गहू	हावरा	0	0	0	0	658	651
4	ज्वारी	गावरान	0	710	710	700	692	682
5	हरबरा	गुलाबी	0	1290	1520	1700	1400	1380
6	तूर	गजरा	1640	1600	1610	1680	1603	1589
7	उडीद	काळा	1510	1420	2780	3147	1956	1942
8	भूग	हिरवा	1510	1420	1420	1410	1580	1568
9	जवस	लाल	2015	0	0	1790	1880	1869
10	मोट	स्थानिक	0	2250	2350	2350	2250	2200
11	निरची लाल		3800	4000	4000	4100	3942	0
12	हळद		3800	3800	4000	4000	4025	0
13	सोयाबिन	काळा	1405	1415	1425	1410	1589	1579
14	कापूस	लांबंधा	2400	2400	2400	2400	2400	2400
15	तिळ	बोरीवा	2325	2335	2415	2430	2367	2339
16	पोपट	पांढरी	0	0	1715	1715	1695	1673
17	कुलथा	गावरान	0	715	828	899	867	859
18	बरदटी	गावरा	0	2010	1999	1920	1991	1975
19	वाल	पांढरी	1498	0	1442	1438	1456	1444
			आधार- कृषि उत्पन्न बाजार समित्या, जिल्हा चंद्रपूर.					

जिल्हा:- चंद्रपूर जिल्हा मुख्यालयातील महत्वाच्या वस्तूच्या मासिक सरासरी किंमती

अ. क्र.	वस्तूचे नाव व प्रत	परिमाण	एप्रिल 2006	मे 2006	जून 2006	जुलै 2006	ऑगस्ट 2006
(1)	(2)	(3)	(4)	(5)	(6)	(7)	(8)
1	तांदूळ	किलो	13.00	13.00	13.00	13.00	13.50
2	गहू	किलो	12.50	12.50	12.50	13.00	13.00
3	गव्हाचे पीठ	किलो	13.50	13.50	13.50	13.50	13.50
4	ज्वारी (संकरित)	किलो	11.50	11.50	11.50	11.50	11.00
5	ज्वारी (देशी)	किलो	12.50	12.50	12.50	12.50	12.00
6	बाजरी	किलो	9.50	9.50	9.50	9.50	9.50
7	काबुली चणा (अखडा)	किलो	55.00	55.00	55.00	55.00	55.00
8	हरभरा डाळ	किलो	26.00	26.00	30.00	33.00	35.00
9	तूरडाळ	किलो	30.50	30.50	30.50	30.50	31.00
10	मूगडाळ	किलो	36.00	36.00	40.00	40.00	43.00
11	उडीदडाळ	किलो	38.00	40.00	43.00	45.00	47.00
12	मसूरडाळ	किलो	28.00	28.00	28.00	28.00	28.00
13	मटकी	किलो	32.00	32.00	33.00	33.00	33.00
14	पांढरा वाटाणा	किलो	20.00	21.00	21.00	22.00	21.50
15	साबुदाणा	किलो	30.00	31.00	32.00	32.00	34.00
16	शेंगदाणे	किलो	37.00	37.00	37.00	37.00	37.00
17	रवा	किलो	14.00	14.50	14.50	15.00	14.50
18	मैदा	किलो	15.00	15.00	15.00	15.00	14.50
19	पोहे	किलो	16.00	16.50	16.50	16.00	16.00
20	साखर	किलो	22.00	22.00	22.00	22.00	22.00
21	गूळ पिवळा	किलो	23.50	23.50	23.50	24.00	24.00
22	गोडेतेल भुईमुगाचे(सुटे)	किलो	59.00	58.00	58.00	58.00	58.00
23	वनस्पती तूप (सुटे)	किलो	48.00	48.00	48.00	50.00	50.00
24	खोबरेल तेल (सुटे)	100ग्रॅम	11.00	11.00	11.00	10.50	10.00
25	म्हशीचे दूध (सुटे)	लीटर	18.00	18.00	18.00	18.00	18.00

जिल्हा:- चंद्रपूर जिल्हा मुख्यालयातील महत्वाच्या वस्तूंच्या मासिक सरासरी किरकोळ किंमती

अ. क्र.	वस्तूचे नाव व प्रत	परिमाण	सप्टेंबर 2006	ऑक्टोबर 2006	नोव्हेंबर 2006	डिसेंबर 2006
(1)	(2)	(3)	(9)	(10)	(11)	(12)
1	तांदूळ	किलो	13.00	13.50	13.50	13.50
2	गहू	किलो	13.00	13.00	13.00	13.50
3	गव्हाचे पीठ	किलो	14.00	14.00	14.00	15.00
4	ज्वारी (संकरित)	किलो	11.00	11.00	11.00	11.00
5	ज्वारी (देशी)	किलो	12.00	12.00	13.50	14.00
6	बाजरी	किलो	9.50	10.00	11.00	12.00
7	काबुली चणा (अखबा)	किलो	55.00	58.00	60.00	60.00
8	हरभरा डाळ	किलो	38.00	38.00	38.00	40.00
9	तूरडाळ	किलो	32.00	34.50	35.00	36.00
10	मूगडाळ	किलो	46.00	48.00	50.00	50.00
11	उडीदडाळ	किलो	47.00	48.00	50.00	50.00
12	मसूरडाळ	किलो	28.00	29.00	28.50	29.00
13	मटकी	किलो	33.00	33.00	33.00	33.00
14	पांढरा वाटाणा	किलो	21.50	22.00	24.00	24.00
15	साबुदाणा	किलो	34.00	35.00	37.00	37.00
16	शेंगदाणे	किलो	37.00	38.00	39.00	40.00
17	रवा	किलो	14.50	15.00	16.00	17.00
18	मैदा	किलो	14.50	14.00	14.00	14.50
19	पोहे	किलो	16.00	16.50	17.00	18.00
20	साखर	किलो	22.00	22.00	22.00	22.00
21	गूळ पियळा	किलो	24.00	24.00	24.00	24.00
22	गोडेतेल मुईमुगाचे (सुटे)	किलो	58.00	58.00	58.00	58.00
23	वनस्पती तूप (सुटे)	किलो	50.00	50.00	50.00	50.00
24	खोबरेल तेल (सुटे)	100ग्रॅम	11.00	11.00	11.00	11.00
25	म्हशीचे दूध (सुटे)	लीटर	18.00	18.00	18.00	18.00

जिल्हा:- चंद्रपूर जिल्हा मुख्यालयातील महत्वाच्या वस्तूंच्या मासिक सरासरी किरकोळ किंमती

अ. क्र.	वस्तूचे नाव व प्रत	परिमाण	जानेवारी 2007	फेब्रुवारी 2007	मार्च 2007	वर्षाची सरासरी	मागील वर्षाची सरासरी
(1)	(2)	(3)	(13)	(14)	(15)	(16)	(17)
1	तांदूळ	किलो	13.50	13.50	13.50	13.29	13.08
2	गहू	किलो	13.00	13.00	13.00	12.92	9.15
3	गव्हाचे पीठ	किलो	14.00	14.00	14.00	13.88	10.00
4	ज्वारी (संकरित)	किलो	13.00	11.50	12.50	11.50	9.95
5	ज्वारी (देशी)	किलो	14.00	12.00	12.50	12.67	11.18
6	बाजरी	किलो	12.00	9.00	9.00	10.00	9.16
7	कावुली चणा (अख्खा)	किलो	60.00	59.00	55.00	56.83	36.50
8	हरभरा डाळ	किलो	40.00	26.00	26.00	33.00	21.91
9	तूरडाळ	किलो	33.00	30.00	30.50	32.00	30.66
10	मूगडाळ	किलो	56.00	55.00	54.00	46.17	28.00
11	उडीदडाळ	किलो	60.00	50.00	58.00	48.00	29.33
12	मसूरडाळ	किलो	28.00	28.00	28.00	28.21	28.00
13	मटकी	किलो	34.00	34.00	34.00	33.08	23.15
14	पांढरा वाटाणा	किलो	24.00	20.00	20.00	21.75	20.79
15	साबुदाणा	किलो	34.00	28.00	29.00	32.75	27.25
16	शेंगदाणे	किलो	44.00	36.00	36.50	37.96	36.62
17	रवा	किलो	16.00	14.00	14.50	14.96	12.70
18	मैदा	किलो	15.00	14.50	15.00	14.67	12.83
19	पोहे	किलो	18.00	16.00	16.00	16.54	15.66
20	साखर	किलो	18.00	21.00	21.00	21.50	17.87
21	गूळ पिबळा	किलो	20.00	24.00	24.00	23.54	19.75
22	गोडतेल भुईमुगाचे (सुटे)	किलो	60.00	60.00	59.00	58.50	57.50
23	वनस्पती तूप (सुटे)	किलो	50.00	47.00	47.00	49.00	50.00
24	खोबरेल तेल (सुटे)	100ग्रॅम	14.00	12.00	12.00	11.29	9.58
25	म्हशीचे दूध (सुटे)	लीटर	18.00	18.00	18.00	18.00	16.00

चंद्रपूर जिल्हा मुख्यालयातील महत्वाच्या वस्तूंच्या मासिक सरासरी किंमती

क्र.	वस्तूचे नाव व प्रत	परिमाण	एप्रिल 2006	मे 2006	जून 2006	जुलै 2006	ऑगस्ट 2006
	(2)	(3)	(4)	(5)	(6)	(7)	(8)
26	तांदूळ	किलो	13.00	13.00	13.00	13.00	13.50
27	गहरीचे शुध्द तूप	किलो	185.00	190.00	190.00	190.00	190.00
28	बोकडाचे मांस	किलो	140.00	140.00	140.00	140.00	140.00
29	कांबडी (ब्रायलर) न सोललेली	किलो	50.00	50.00	50.00	50.00	50.00
30	ताजे मासे (स्थानिक)	किलो	50.00	50.00	50.00	50.00	50.00
31	अंडी कांबडीची (सुधारित)	डझन	28.00	28.00	26.00	26.00	26.00
32	आयोडीनयुक्त मीठ	किलो	9.00	9.00	9.00	9.00	9.00
33	हळद पावडर (सुटी)	100 ग्रॅम	8.00	8.00	9.00	9.00	9.00
34	गरम मसाला पावडर (स्थानिक)	100 ग्रॅम	10.00	10.00	10.00	10.00	10.00
35	बटाटे	किलो	12.00	12.00	14.00	15.00	18.00
36	कांदे	किलो	8.00	12.00	12.00	15.00	15.00
37	लसूण	100 ग्रॅम	4.50	4.50	4.00	4.50	4.50
38	केळी (जळगाव)	डझन	15.00	14.00	14.00	14.00	15.00
39	सफरचंद	किलो	60.00	62.00	65.00	65.00	65.00
40	चहापत्ती	किलो	140.00	140.00	140.00	140.00	140.00
41	रॉकेल (खु.बा.)	लीटर	उ.ना.	उ.ना.	उ.ना.	उ.ना.	उ.ना.
42	रॉकेल (स्व.धा.दु.)	लीटर	10.00	10.00	10.00	10.00	10.00
43	पेट्रोल	लीटर	47.86	47.86	51.40	51.40	51.40
44	काडेपेटी	1 नग	0.50	0.50	0.50	0.50	0.50
45	धुण्याचा साबण	250ग्रॅम	7.50	7.50	7.50	7.00	7.00
46	प्रसाधन साबण	1 चडी	13.00	13.00	13.00	13.00	13.00
47	ब्रेड (स्थानिक)	400 ग्रॅम	12.00	12.00	12.00	12.00	12.00
48	गॅम सिलिंडर (स्वयंपाकाचा)	प्रत्येकी	302.11	302.11	302.11	302.11	302.11
49	टायल्स पावडर (फॉन्डस/तत्सम)	100 ग्रॅम	28.00	28.00	28.00	28.00	28.00
50	दुध पॅस्ट (कॉल्गेट साधी/ तत्सम)	100 ग्रॅम	27.00	27.00	27.00	27.00	27.00
51	सोने (स्टॅण्डर्ड)	10 ग्रॅम	7150.00	7500.00	7500.00	7600.00	8000.00
52	चांदी	10 ग्रॅम	100.00	100.00	135.00	137.00	140.00

तक्ता क्रमांक - 4.2

(रुपये)

चंद्रपूर जिल्हा मुख्यालयातील महत्वाच्या वस्तूंच्या मासिक सरासरी किरकोळ किंमती

अ. क्र.	वस्तूचे नाव व प्रत	परिमाण	सप्टेंबर 2006	ऑक्टोबर 2006	नोव्हेंबर 2006	डिसेंबर 2006
(1)	(2)	(3)	(9)	(10)	(11)	(12)
1	तांदूळ	किलो	13.00	13.50	13.50	13.50
26	म्हशीचे शुध्द तूप	किलो	190.00	190.00	190.00	190.00
27	बोकडाचे मांस	किलो	140.00	140.00	140.00	140.00
28	कांबडी (बॉयलर) न सोललेली	किलो	50.00	50.00	50.00	50.00
29	ताजे मासे (स्थानिक)	किलो	55.00	50.00	50.00	50.00
30	अंडी कांबडीची (सुधारित)	डझन	25.00	24.00	24.00	24.00
31	आयोडीनयुक्त मीठ	किलो	9.00	9.00	9.00	9.00
32	हळद पावडर (सुटी)	100 ग्रॅम	9.00	10.00	10.00	10.00
33	गरम मसाला पावडर (स्थानिक)	100 ग्रॅम	10.00	10.00	10.00	10.00
34	बटाटे	किलो	18.00	14.00	16.00	18.00
35	कांदे	किलो	16.00	14.00	16.00	18.00
36	लसूण	100 ग्रॅम	4.50	4.50	4.50	4.00
37	केळी (जळगाव)	डझन	14.00	14.00	15.00	15.00
38	सफरचंद	किलो	70.00	65.00	65.00	60.00
39	चहापत्ती	किलो	145.00	150.00	155.00	155.00
40	रॉकेल (खु.बा.)	लीटर	उ.ना.	उ.ना.	उ.ना.	उ.ना.
41	रॉकेल (स्व.धा.दु.)	लीटर	10.00	10.00	10.00	10.00
42	पेट्रोल	लीटर	51.40	51.40	51.40	51.40
43	काडेपेटी	1 नग	0.50	0.50	0.50	0.50
44	धुण्याचा साबण	250ग्रॅम	7.00	7.00	7.00	7.50
45	प्रसाधन साबण	1 बडी	13.00	13.00	13.00	13.00
46	ब्रेड (स्थानिक)	400 ग्रॅम	12.00	12.00	12.00	12.00
47	गॅस सिलिंडर (स्वयंपाकाचा)	प्रत्येकी	302.11	302.11	302.11	302.11
48	टाल्कम पावडर (पॉन्डस/तत्सम)	100 ग्रॅम	28.00	28.00	28.00	28.00
49	टूथ पेस्ट (कोलगेट साथी/ तत्सम)	100 ग्रॅम	27.00	27.00	27.00	27.00
50	सोने (स्टॅण्डर्ड)	10 ग्रॅम	8000.00	8100.00	8270.00	9000.00
51	चांदी	10 ग्रॅम	142.00	144.00	150.00	155.00

जिल्हा - चंद्रपूर जिल्हा मुख्यालयातील महत्वाच्या वस्तूंच्या मासिक सरासरी किरकोळ किंमती

क्र.	वस्तूचे नाव व प्रत	परिमाण	जानेवारी -2007	फेब्रुवारी 2007	मार्च 2007	वर्षाची सरासरी	मागील वर्षाची सरासरी
	(2)	(3)	(13)	(14)	(15)	(16)	(17)
1	तांदूळ	किलो	13.50	13.50	13.50	13.29	13.08
2	म्हशीचे शुध्द तूप	किलो	180.00	185.00	185.00	187.92	187.91
3	बोकडाचे मांस	किलो	140.00	140.00	140.00	140.00	127.50
28	कॉबडो (बॉयलर) न सोललेली	किलो	50.00	50.00	50.00	50.00	50.00
29	ताजे मासे (स्थानिक)	किलो	50.00	50.00	50.00	50.42	50.00
30	अंडी कॉबडीची (सुधारित)	डझन	24.00	27.00	25.00	25.58	20.50
31	आयोडीनयुक्त मीठ	किलो	9.00	9.00	9.00	9.00	9.00
32	हळद पावडर (सुटी)	100 ग्रॅम	8.00	8.00	8.00	8.83	8.00
33	गरम मसाला पावडर (स्थानिक)	100 ग्रॅम	10.00	10.00	10.00	10.00	8.16
34	बटाटे	किलो	10.00	12.00	11.00	14.17	11.29
35	कांदे	किलो	14.00	15.00	7.00	13.50	11.62
36	लसूण	100 ग्रॅम	10.00	9.00	4.50	5.25	4.25
37	केळी (जळगाव)	डझन	14.00	14.00	15.00	14.42	12.33
38	सफरचंद	किलो	55.00	56.00	58.00	62.17	65.66
39	चहापत्ती	किलो	160.00	162.00	165.00	149.33	126.58
40	रॉकेल (खु.बा.)	लीटर	उ.ना.	उ.ना.	उ.ना.	0.00	0.00
41	रॉकेल (स्व.धा.दु.)	लीटर	10.00	10.00	10.00	10.00	10.00
42	पेट्रोल	लीटर	49.29	49.29	49.29	50.28	42.71
43	काडेपेटी	1 नग	0.50	0.50	0.50	0.50	0.50
44	धुण्याचा साबण	250ग्रॅम	7.50	7.50	7.50	7.29	7.29
45	प्रसाधन साबण	1 वडी	13.00	13.00	13.00	13.00	12.95
46	ब्रेड (स्थानिक)	400 ग्रॅम	12.00	12.00	12.00	12.00	12.00
47	गॅस सिलिंडर (स्वयंपाकाचा)	प्रत्येकी	302.11	302.11	302.11	302.11	296.17
48	टाल्कम पावडर (पॉन्डस/तत्सम)	100 ग्रॅम	30.00	28.00	28.00	28.17	28.00
49	टुय पेट (कोलॉगट साथी/ तत्सम)	100 ग्रॅम	26.00	27.00	27.00	26.92	26.00
50	सोने (स्टॅण्डर्ड)	10 ग्रॅम	9300.00	9500.00	9700.00	8301.67	7680.83
51	चांदी	10 ग्रॅम	155.00	155.00	155.00	139.00	135.25

आधार - अर्थ व सांख्यिकी संचालनालय, मुंबई

तक्ता क्रमांक - 4.3

ग्राहक किंमतीचे निर्देशांक (पायाभूत वर्ष : 2001=100)

जिल्हा : चंद्रपूर

केंद्र - नागपूर

संदर्भ - 2006-07

अ. क्र.	महिना/ वर्ष	अन्नगट	पान, सुपारी तंबाखू इ.	इंधन व दिवाबती	घरबांधणी	कापड, बिछाने व पादत्राणे	संकीर्ण	सर्वसाधारण निर्देशांक
1	2	3	4	5	6	7	8	9
1	एप्रिल -06	116	118	143	141	112	121	123
2	मे -06	121	119	153	141	112	122	126
3	जून-06	133	128	154	141	112	125	133
4	जुलै-06	135	127	152	144	112	126	134
5	ऑगस्ट-06	135	126	155	144	112	126	134
6	सप्टेंबर-06	137	130	140	144	112	126	134
7	ऑक्टोबर-06	142	136	136	144	115	128	137
8	नोव्हेंबर-06	137	134	144	144	114	127	135
9	डिसेंबर-06	137	134	144	144	117	127	135
10	जानेवारी-07	135	132	159	151	117	128	137
11	फेब्रुवारी-07	136	132	161	151	117	129	138
12	मार्च-07	135	132	145	151	117	128	136
वार्षिक सरासरी		133	129	149	145	114	126	134

आधार:- श्रम केंद्र , भारत सरकार सिमला .

तक्ता क्रमांक - 4.4
किंमतीचे महत्त्वाचे निर्देशांक

जिल्हा :- चंद्रपूर

संदर्भ - 2006-07

अ. क्र.	महिना / वर्ष	अखिल भारतीय घाऊक किंमत निर्देशांक (पायाभूत वर्ष 1993-94) @	ग्राहक किंमत निर्देशांक							
			औद्योगिक कामगारांसाठी (पायाभूत वर्ष 2001) @		महाराष्ट्र (पायाभूत वर्ष 2003)		शेतमजुरांसाठी (पायाभूत वर्ष 1986-87) @		शहरी अश्राम कर्मचा-यांसाठी (पायाभूत वर्ष 1984-85)	
			मुंबई *	अखिल भारत*	ग्रामीण	नागरी	महाराष्ट्र	अखिल भारत	नागपूर	अखिल भारत
(1)	(2)	(3)	(4)	(5)	(6)	(7)	(8)	(9)	(10)	(11)
1	एप्रिल -06	199.0	123	120	108.13	108.52	370	360	448	465
2	मे-06	201.3	124	121	110.42	110.31	378	365	452	471
3	जून-06	203.1	126	123	110.86	112.07	382	370	462	477
4	जुलै-06	204.0	127	124	111.51	112.79	385	372	466	481
5	ऑगस्ट-06	205.3	129	124	113.09	113.73	390	375	471	484
6	सप्टेंबर-06	207.8	129	125	114.08	114.10	395	380	473	488
	ऑक्टोबर-06	208.7	131	127	115.72	114.97	400	386	471	493
	नोव्हेंबर-06	209.1	130	127	116.71	115.10	401	390	477	495
	डिसेंबर-06	208.4	130	127	117.63	115.34	403	390	477	495
10	जानेवारी-07	208.8	131	127	119.26	116.23	406	391	476	496
11	फेब्रुवारी 07	208.9	131	128	119.05	116.28	407	392	474	497
12	मार्च-07	209.8	130	127	118.26	115.82	405	392	473	498

आधार:- 1) @ केंद्रीय सांख्यिकीय संघटना, WPI, नवी दिल्ली.

2)* आर्थिक सल्लागार, उद्योग मंत्रालय, भारत सरकार, नवी दिल्ली.

3) * श्रम केंद्र, भारत सरकार, सिमला 4) कामगार आयुक्त यांचे कार्यालय, मुंबई

5) अर्थ व सांख्यिकी संचालनालय, मुंबई

तक्ता क्रमांक - 5.1
गोळा केलेला जमीन महसूल

जिल्हा-चंद्रपूर

संदर्भ वर्ष-2006-07
(रुपये हजार)

क्र.	तालुका	जमीन महसुलाची एकूण चालू मागणी	जमीन महसुलाची थकबाकी	एकूण मागणी	सूट	निलंबित वसुलीची रक्कम	वसुली पात्र रक्कम {5-(6+7)}	प्रत्यक्ष वसुली	खातेदारांची संख्या
(1)	(2)	(3)	(4)	(5)	(6)	(7)	(8)	(9)	(10)
1	बंगोरा	1774	482	2256	0	0	2256	1619	28076
2	बिचूर	886	60	946	0	0	946	911	33821
3	जगभिड	648	61	709	13	0	696	676	25075
4	बम्हपूरी	1493	136	1629	2	0	1627	1569	26283
5	बावली	322	59	381	0	0	381	379	24811
6	विदवाही	561	47	608	0	0	608	601	19052
7	बावती	8115	0	8115	0	0	8115	8115	22343
8	चंद्रपूर	7346	0	7346	0	0	7346	7346	11923
9	जुल	941	43	984	0	0	984	735	19487
10	मोथुर्णा	143	5	148	0	0	148	148	10892
11	बल्लारपूर	1004	18	1022	0	0	1022	1022	5450
12	कांरपना	1559	0	1559	0	0	1559	1561	15116
13	राजुरा	1956	368	2324	0	0	2324	2180	19240
14	गोंडपिपरी	251	5	256	0	0	256	240	16420
15	जिबती	39	0	39	0	0	39	39	6040
जिल्हा एकूण		27038	1284	28322	15	0	28307	27141	284029

आधार -जिल्हाधिकारी कार्यालय चंद्रपूर

तक्ता क्रमांक - 5.2

स्थानिक स्वराज्य संस्थांचे उत्पन्न व खर्च

जिल्हा :- चंद्रपूर

संदर्भ वर्ष-2006-07

(रूपये लाखात)

क्र.सं.	बाब	ग्राम पंचायत	जिल्हा परिषद	महानगर पालिका	नगर परिषदा	कटक मंडळ
	(2)	(2)	(4)	(5)	(6)	(7)
	स्थानिक स्वराज्य संस्थांची संख्या	846	1	0	7	0
अ)	जमा					
1	सुरूवातीची शिल्लक	1250.00	4151.42	0	3590.11	0
2	चालू वर्षातील जमा					
	2.1 शासकीय अनुदाने व वर्गणी	750	24562.10	0	6934.32	0
	2.2 सव प्रकारचे कर	1490	561.77	0	1735.08	0
	2.3 इतर जमा	0	30068.66	0	1829.08	0
	2.4 एकूण (बाब 2.1 ते 2.3)	2240	55192.53	0	10498.98	0
	एकूण प्राप्ती (सुरूवातीची शिल्लक मिळून)	3490.00	59343.95	0.00	14089.09	0.00
ब)	खर्च					
3	चालू वर्षातील खर्च					
	3.1 सामान्य प्रशासन	520	1416.66	0	927.43	
	3.2 शिक्षण	30	10608.26	0	1090.59	
	3.3 सार्वजनिक आरोग्य	660	2228.55	0.0	1964.57	
	3.4 इतर	1030	37488.38	0	4700.36	
	एकूण (3.1 ते 3.4)	2240	51741.85	0	8682.95	
	अखेरची शिल्लक	1250.00	7602.10	0.00	5406.14	

आधार :- 1) जिल्हा परिषद, 2) ग्रामपंचायत विभाग, जिल्हा परिषद, चंद्रपूर

3) महानगरपालिका/ कटक मंडळ/ नगरपरिषदा, चंद्रपूर

तक्ता क्रमांक - 5.3

बैंक कार्यालये, वर्गीकृत बैंकांची संख्या, ठेवी व कर्ज

जिल्हा - चंद्रपूर

संदर्भ वर्ष-2006-07

अ. क्र.	तालुका	बैंकांची कार्यालये असलेली गावे व शहरे	वर्गीकृत बैंका (संख्या)	वर्गीकृत बैंकांची शाखा कार्यालये	वर्गीकृत बैंकांच्या ठेवी (लाख रुपये)
(1)	(2)	(2)	(4)	(5)	(6)
1	वरोरा	8	6	12	10901.00
2	चिमूर	4	2	4	9972.00
3	नागभिड	8	3	8	9705.00
4	ब्रम्हपूरी	5	2	6	8622.00
5	सावली	2	3	4	9397.00
6	सिंदेवाही	6	2	5	6270.00
7	भद्रावती	4	4	6	11672.00
8	चंद्रपूर	12	16	41	13073.00
9	मुल	7	3	7	11460.00
10	पोंभूर्णा	0	0	0	0
11	बल्लारपूर	0	0	0	0
12	कोरपना	2	2	5	3975.00
13	राजुरा	9	4	6	7938.00
14	गोडपिंपरी	5	2	5	7278.00
15	जिवती	0	0	0	0
जिल्हा एकूण		72	49	109	110263

आधार :- जिल्हा अग्रणी बँक, (बँक ऑफ इंडिया), चंद्रपूर

तक्ता क्रमांक - 5.4
अल्पबचत कार्यक्रमाची प्रगती

जिल्हा - चंद्रपूर

संदर्भ वर्ष-2005-06 व 2006-07

(रुपये लाखात)

क्र.सं.	योजनेचे नाव	2006-07 अखेर अल्पबचत खातेदारांची संख्या	2005-06 मधील अल्पबचत खात्यांतील गुंतवणूक		सन 2006-07 मधील अल्पबचत खात्यांतील गुंतवणूक	
			ढोवळ	निव्वळ	ढोवळ	निव्वळ
(1)	(2)	(2)	(4)	(5)	(6)	(7)
1	टपाल बचत खाते	123430	3017.94	20.48	3622.31	175.12
2	पुनरावर्ती ठेवी	99091	7298.14	2764.27	9745.28	4569.29
3	समयबद्ध ठेवी	12403	2073.63	766.50	1799.00	185.41
4	सार्वजनिक भाविष्य निर्वाह निधी					
	4.1 स्टेट बँक	794	5519.11	4952.16	5905.47	5238.88
	4.2 बँक ऑफ महाराष्ट्र	उ.ना.	उ.ना.	उ.ना.	उ.ना.	उ.ना.
	4.3 टपाल खाते	236	413.58	296.69	384.32	279.58
	4.4 इतर बँका	उ.ना.	उ.ना.	उ.ना.	उ.ना.	उ.ना.
5	राष्ट्रीय बचत प्रमाणपत्रे	0	1514.88	-28.24	1434.45	212.40
6	इंदिरा विकास पत्रे	0	0.00	0.000	0.00	-37.56
	किसान विकास पत्रे	0	4649.98	1719.13	3455.88	986.32
	ग्रामीण प्रगती योजना	2882	5930.75	4597.10	3039.37	2145.38
7	राष्ट्रीय बचत योजना-87	0	0.00	-46.08	0.00	-23.37
8	राष्ट्रीय बचत योजना-92	0	0.16	-3.88	0.00	-5.81
11	इतर-सर्व योजना	0	285.87	286.69	273.46	273.46
जिल्हा एकूण		238836	30704.04	15324.82	29659.54	13999.10

आधार :- सहायक संचालक (अल्पबचत), जिल्हाधिकारी कार्यालय चंद्रपूर

तक्ता क्रमांक - 5.5
आयुर्विमा विषयक आकडेवारी

जिल्हा :- चंद्रपूर

संदर्भ वर्ष-2006-07

अ. क्र.	बाब	परिमाण	तपशील
(1)	(2)	(2)	(4)
1	आयुर्विमा महामंडळाच्या जिल्ह्यातील शाखा	संख्या	5
2	चालू विमा पॉलिसीज (मार्च 2007 अखेर)	संख्या	672830
3	मार्च अखेर व्यपगत विमा पॉलिसीज	संख्या	25310
4	नवीन व्यवसाय (2006-07)		
	4.1 उतरविलेली विमापत्रे	संख्या	130021
	4.2 विमा रक्कम	(रु लाख)	95902
	4.3 विम्याचा प्रथम हप्ता रक्कम	(रु लाख)	12716.37
5	जिल्ह्यातील विमा प्रतिनिधीची संख्या		
	5.1 एकूण विमा प्रतिनिधी	संख्या	2777
	5.2 एकूण पैकी ग्रामीण विमा प्रतिनिधी	संख्या	1463
	5.3 एकूण पैकी महिला विमा प्रतिनिधी	संख्या	693
	5.4 एकूण महिला प्रतिनिधीपैकी ग्रामीण महिला प्रतिनिधी	संख्या	315

टीप - वरील माहिती केवळ भारतीय जीवन विमा निगम यांच्याकडील असून यात खाजगी विमा कंपन्यांचा समावेश केलेला नाही

आधार :- भारतीय जीवन विमा निगम, नागपूर

तक्ता क्रमांक - 6.1

जमिनीचा वापर

जिल्हा - चंद्रपूर

संदर्भ वर्ष : 2000-01

अ. क्र.	तालुका	एकूण भौगोलिक क्षेत्र	जंगल व्याप्त क्षेत्र	शेतीला उपलब्ध नसलेले क्षेत्र			पडीत जमिनीव्यतिरिक्त लागवड न झालेली एकूण जमीन
				बाग रेंती वापराखालील जमीन	पडीत/ लागवडी लायक नसलेली जमीन	एकूण (5+6)	
(1)	(2)	(3)	(4)	(5)	(6)	(7)	(8)
1	बरोरा	118410	28717	9108	753	9861	4373
2	चिमूर	110779	36085	6499	1042	7541	5532
3	नागभिड	72396	31144	5420	2523	7943	4544
4	ब्रम्हपूरी	94290	39932	12810	435	13245	6518
5	सावली	56884	17811	5883	624	6507	5188
6	सिंदेवाही	72390	26687	6308	1105	7413	3791
7	भद्रावती	113193	44483	8911	1993	10904	10411
8	चंद्रपूर	73507	26163	8708	3715	12423	8126
9	मुल	45436	5936	5979	1087	7066	3445
10	पोभूर्णा	26174	7116	704	1125	1829	1670
11	बल्लारपूर	25872	6955	2341	988	3329	2135
12	बोरपना	77824	16792	6158	2480	8638	8242
13	राजूरा	123206	41547	10708	2221	12929	10812
14	गोंडपिपरी	81456	22534	2212	3563	5775	4662
15	जिवती	0	0	0	0	0	0
जिल्हा एकूण		1091847	351902	91749	23654	115403	79449

तक्ता क्रमांक - 6.1

जमिनीचा वापर

चंद्रपूर

संदर्भ वर्ष : 2000-01

अ. क्र.	तालुका	पडोत जमीन			निव्वळ क्षेत्र	एकापेक्षा अधिक (दुसऱ्या क्षेत्र)	लागवडी खालील एकूण क्षेत्र (12+13)	लागवडी-लापक क्षेत्र
		चालू पड	इतर पड	एकूण पड (4+10)				
(1)	(2)	(9)	(10)	(11)	(12)	(13)	(14)	(15)
1	वरोरा	14121	239	14360	61099	7911	69010	70675
2	विमूर	8892	3254	12146	49475	9250	58725	61160
3	नागाभिड	4783	1031	5814	22951	6411	29362	29614
4	ब्राह्मपूरी	3236	1595	4831	29764	9424	39188	40039
5	सावली	6514	1920	8434	18944	9247	28191	30271
6	सिंदेवाही	4389	6500	10889	23610	4355	27965	28916
7	भद्रावती	8827	4669	13496	33899	8833	42732	48781
8	चंद्रपूर	4625	314	4939	21856	7011	28867	31684
9	मुल	1457	6295	7752	21237	8461	29698	31051
10	पेभूर्णा	5202	2147	7349	8210	2448	10658	11488
11	वल्लारपूर	776	649	1425	12028	5524	17552	18301
12	कोरपना	3706	6904	10610	33572	5279	38851	41116
13	राजुरा	12099	4127	16226	41692	8156	49848	53875
14	गोंडपिपरी	10608	3295	13903	34582	6871	41453	44083
15	जिवती	0	0	0	0	0	0	0
जिल्हा एकूण		89235	42939	132174	412919	99181	512100	541054

टिप :- जिवती तालुक्याची माहिती राजुरा तालुक्याच्या माहितीमध्ये अंतर्भूत आहे.

आधार- कृषि आयुक्तालय, पुणे-

तक्ता क्रमांक - 6.2
निरनिराळया पिकाखालील क्षेत्र

जिल्हा - चंद्रपूर

संदर्भ वर्ष : 2000-01

(क्षेत्र हेक्टर)

अ. क्र.	तालुका	तांदूळ	गहू	खरीप ज्वारी	रब्बी ज्वारी	एकूण ज्वारी	बाजरी	मका
(1)	(2)	(3)	(4)	(5)	(6)	(7)	(8)	(9)
1	चरोरा	2598	5401	1522	4013	5535	0	0
2	चिमूर	10800	2162	1452	3500	4952	0	112
3	नागभिड	18853	1013	2141	1138	3279	0	0
4	ब्रम्हपूरी	24794	422	2002	1130	3132	6	0
5	सावली	10497	257	1597	1027	2624	0	0
6	सिंदेवाही	17378	422	1010	3003	4013	0	0
7	भद्रावती	4040	5209	265	6418	6683	0	0
8	चंद्रपूर	7755	2500	160	3150	3310	0	0
9	मुल	20396	418	1324	1386	2710	0	7
10	पेंभूर्णा	366	53	212	829	1041	0	65
11	बल्लारपूर	4905	33	325	2178	2503	0	7
12	कोरपना	3391	1415	3687	2464	6151	0	0
13	राजूरा	7381	2630	1128	5750	6878	0	37
14	गोंडपिपरी	13499	1033	987	4633	5620	0	150
15	जिवती	0	0	0	0	0	0	0
जिल्हा एकूण		146653	22968	17812	40619	58431	6	378

तक्ता क्रमांक - 6.2
निरनिराळ्या पिकाखालील क्षेत्र

जिल्हा - चंद्रपूर

संदर्भ वर्ष : 2000-01
(क्षेत्र हेक्टर)

अ. क्र.	तालुका	वरी	नाचणी	राळा	सावा	भादली	इतर तृण धान्ये	एकूण तृण धान्ये
(1)	(2)	(10)	(11)	(12)	(13)	(14)	(15)	(16)
1	बरोरा	0	0	0	0	0	0	13534
2	शिमूर	0	0	0	0	0	0	18026
3	नागभिड	0	0	0	0	0	0	23145
4	ब्रह्मपूरी	0	0	0	0	0	0	28354
5	सावली	0	0	0	0	0	0	13378
6	सिंदेवाहो	0	0	0	0	0	0	21813
7	भद्रावती	0	0	0	0	0	0	15932
8	चंद्रपूर	0	0	0	0	0	0	13565
9	मुल	0	0	0	0	0	0	23531
10	पोभूर्गा	0	0	0	0	0	100	1625
11	बल्लारपूर	0	0	0	0	0	0	7443
12	कोरभना	0	0	0	0	0	0	10957
13	राजूरा	0	0	0	0	0	0	16926
14	गोंडीपपरी	0	0	0	0	0	0	20302
15	जिवती	0	0	0	0	0	0	0
जिल्हा एकूण		0	0	0	0	0	100	228536

तक्ता क्रमांक - 6.2
निरनिराळ्या पिकाखालील क्षेत्र

रहा - चंद्रपूर

संदर्भ वर्ष : 2000-01
(क्षेत्र हेक्टर)

अ. क्र.	तालुका	हरभरा	तूर	मूग	उडीद	कुळीथ	मठ	वाल
(1)	(2)	(17)	(18)	(19)	(20)	(21)	(22)	(23)
1	वसरा	3171	4940	489	281	80	55	205
2	चिमूर	1788	4474	430	99	9	0	43
3	नागभिड	939	1465	370	436	62	0	101
4	ब्रम्हपूरी	1286	910	379	851	235	10	6
5	सावली	321	481	914	399	520	0	43
6	सिंदेवाही	951	616	261	119	146	0	24
7	भद्रावती	1381	2422	205	287	152	110	85
8	चंद्रपूर	238	783	497	270	333	16	227
9	मुल	297	434	357	272	562	0	35
10	पोंभूर्णा	387	537	375	275	325	0	90
11	बल्लारपूर	158	409	353	304	97	26	185
12	कोरपना	124	3500	276	490	115	0	100
13	राजूरा	369	4171	572	382	1077	0	283
14	गोंडपिपरी	556	1842	1177	463	886	235	86
15	जिवती	0	0	0	0	0	0	0
जिल्हा एकूण		11966	26984	6655	4928	4599	452	1513

तक्ता क्रमांक - 6.2
निरनिराळ्या पिकाखालील क्षेत्र

जिल्हा - चंद्रपूर

संदर्भ वर्ष : 2000-01
(क्षेत्र हेक्टर)

अ. क्र.	तालुका	वाटाणा	इतर कडधान्ये	एकूण कडधान्ये	एकूण अन्नधान्ये	ऊस	मिरची	इतर मसाल्याचे पदार्थ
(1)	(2)	(24)	(25)	(26)	(27)	(28)	(29)	(30)
1	वरोरा	122	518	9861	23395	61	606	331
2	चिमूर	131	715	7689	25715	0	2327	328
3	नागाभिड	104	139	3616	26761	0	21	54
4	ब्रम्हपूरी	130	2768	6575	34929	0	441	94
5	सावली	21	2842	5541	18919	0	0	0
6	सिंदेवाही	4	1381	3502	25315	0	80	104
7	भद्रावती	118	722	5482	21414	0	638	382
8	चंद्रपूर	307	694	3365	16930	0	426	23
9	मुल	24	1321	3302	26833	0	111	70
10	पोंभूर्णा	11	2034	4034	5659	0	807	71
11	बल्लारपूर	2	63	1597	9045	0	298	75
12	कोरपना	0	500	5105	16062	0	820	0
13	राजूरा	0	44	6898	23824	0	1435	0
14	गोंडपिपरी	120	836	6201	26503	0	1495	87
15	जिवती	0	0	0	0	0	0	0
जिल्हा एकूण		1094	14577	72768	301304	61	9505	1619

तक्ता क्रमांक - 6.2
निरनिराळ्या पिकाखालील क्षेत्र

जिल्हा - चंद्रपूर

संदर्भ वर्ष : 2000-01

(क्षेत्र हेक्टर)

अ. क्र.	तालुका	एकूण मसाल्याचे पदार्थ	आंबा	संजा	इतर फळे	भाजीपाला	कांदे	टोमॅटो
(1)	(2)	(31)	(32)	(33)	(34)	(35)	(36)	(37)
1	वरोरा	937	3	39	16	1102	9	201
2	चिमूर	2655	16	27	6	1155	52	158
3	नागभिड	75	4	0	0	173	35	45
4	ब्रम्हपूरी	535	13	7	5	679	51	77
5	सावली	0	18	0	0	153	18	49
6	सिंदेवाही	184	20	1	4	148	66	56
7	भद्रावती	1020	13	1	7	1076	16	25
8	चंद्रपूर	449	13	0	3	732	0	168
9	मुल	181	0	1	8	17	0	50
10	पोंभूर्णा	878	5	0	0	220	20	69
11	बल्लारपूर	373	19	0	2	133	0	53
12	कोरपना	820	8	0	0	10	5	14
13	राजुरा	1435	0	0	9	84	0	75
14	गांडी	1582	47	0	0	263	35	75
15	जिवती	0	0	0	0	0	0	0
जिल्हा एकूण		11124	179	76	60	5945	307	1115

तक्ता क्रमांक - 6.2
निरनिराळ्या पिकाखालील क्षेत्र

जिल्हा - चंद्रपूर

संदर्भ वर्ष : 2000-01
(क्षेत्र हेक्टर)

	तालुका	एकूण भाजी- पाला व फळे	संकीर्ण खाद्य पिके	एकूण खाद्य पिके	कापूस	अंबाडी	इतर तंतू पिके
(1)	(2)	(38)	(39)	(40)	(41)	(42)	(43)
1	वरोरा	1370	0	25763	9493	0	0
2	चिमूर	1414	0	29784	1332	0	0
3	नागभिड	257	0	27093	530	0	0
4	ब्रम्हपूरी	832	0	36296	460	57	0
5	सावली	238	18	19157	5750	51	13
6	सिंदेवाही	295	0	25794	660	0	0
7	भद्रावती	1138	0	23572	4235	0	37
8	चंद्रपूर	916	0	18295	2475	1	0
9	मुल	76	0	27090	328	79	35
10	पोंभूर्णा	314	0	6851	653	38	0
11	बल्लारपूर	207	0	9625	6196	3	0
12	कोरपना	37	0	16919	10226	0	0
13	राजुरा	168	0	25427	12695	96	0
14	गोंडपिपरी	420	0	28505	659	39	0
15	जिवती	0	0	0	0	0	0
जिल्हा एकूण		7682	0	320171	55692	364	85

तक्ता क्रमांक - 6.2
निरनिराळ्या पिकाखालील क्षेत्र

जिल्हा - चंद्रपूर

संदर्भ वर्ष : 2000-01
(क्षेत्र हेक्टर)

अ. क्र.	तालुका	एकूण तंतू पिके	भुईमूग	तीळ	नारळ	सूर्यफूल	जवस
(1)	(2)	(44)	(45)	(46)	(47)	(48)	(49)
1	वरोरा	9493	12	74	0	107	1687
2	चिमूर	1332	0	39	0	0	3634
3	नागभिड	530	14	57	0	0	148
4	ब्रम्हपूरी	517	77	262	0	0	440
5	सावली	5814	42	294	0	0	432
6	सिंदेवाही	660	12	159	0	0	49
7	भद्रावती	4272	2	66	0	0	1504
8	चंद्रपूर	2476	0	76	0	0	538
9	मुल	442	0	171	0	0	415
10	पोभूर्णा	691	0	15	0	0	1055
11	बल्लारपूर	6199	0	8	0	0	337
12	कोरपना	10226	0	161	0	0	601
13	राजुरा	12791	41	332	0	2	2699
14	गोंडपिपरी	698	22	70	0	5	2829
	शिवती	0	0	0	0	0	0
	जिल्हा एकूण	56141	222	1784	0	114	16368

तक्ता क्रमांक - 6.2
निरनिराळ्या पिकाखालील क्षेत्र

जिल्हा - चंद्रपूर

संदर्भ वर्ष : 2000-01

(क्षेत्र हेक्टर)

अ. क्र.	तालुका	सोयाबीन	इतर गळीत धान्ये	एकूण गळीत धान्ये	इतर औषधी व मादक पदार्थ	आयुर्वेदिक व मादक पदार्थांची पिके	एकूण औषधी व मादक पदार्थ
(1)	(2)	(50)	(51)	(52)	(53)	(54)	(55)
1	वरोग	31745	28	33653	0	0	0
2	चिपूर	23783	28	27484	0	0	0
3	नागभिड	1395	21	1635	0	0	0
4	ब्रम्हपूरी	1492	13	2284	0	0	0
5	सावली	2363	21	3152	0	0	0
6	सिंदेवाही	1129	50	1399	0	0	0
7	भद्रावती	13246	26	14844	0	0	0
8	चंद्रपूर	7440	22	8076	0	0	0
9	मुल	1523	10	2119	0	0	0
10	पोंभूर्णा	2010	1	3081	0	0	0
11	बल्लारपूर	1319	0	1664	0	0	0
12	कोरपना	10900	13	11675	0	0	0
13	राजूरा	8511	1	11586	0	0	0
14	गोंडपिपरी	9248	19	12193	0	0	0
15	जिदती	0	0	0	0	0	0
जिल्हा एकूण		116104	253	134845	0	0	0

तक्ता क्रमांक - 6.2
निरनिराळ्या पिकाखालील क्षेत्र

जिल्हा - चंद्रपूर

संदर्भ वर्ष : 2000-01
(क्षेत्र हेक्टर)

अ. क्र.	तालुका	एकूण चारा पिके	संकीर्ण अखाद्य पिके	एकूण अखाद्य पिके	लागवडी खालील एकूण क्षेत्र	दुसोटा क्षेत्र	लागवडी खालील निव्वळ क्षेत्र
(1)	(2)	(56)	(57)	(58)	(59)	(60)	(61)
1	वरोरा	36	65	43247	69010	7911	61099
2	चिमूर	0	95	28911	58725	9250	49475
3	नागाभिड	0	104	2269	29362	6411	22951
4	ब्रम्हपूरी	51	40	2892	39188	9424	29764
5	सावली	9	59	9034	28191	9247	18944
6	सिंदेवाही	33	79	2171	27965	4355	23610
7	भद्रावती	0	44	19160	42732	8833	33899
8	चंद्रपूर	5	15	10572	28867	7011	21856
9	मुल	6	41	2608	29698	8461	21237
10	पोंभूर्णा	0	35	3807	10658	2448	8210
11	बल्लारपूर	11	53	7927	17552	5524	12028
12	कोरपना	15	16	21932	38851	5279	33572
13	राजुरा	10	34	24421	49848	8156	41692
14	गोंडपिरी	19	38	12948	41453	6871	34582
15	जिवती	0	0	0	0	0	0
जिल्हा एकूण		195	718	191899	512100	99181	412919

आधार - कृषी आयुक्तालय, पुणे

तक्ता क्रमांक - 6.3

मुख्य पिकांचे दर हेक्टरी अंदाजित उत्पादन

जिल्हा - चंद्रपूर

संदर्भ वर्ष : 2005-06

1] प्रति हेक्टरी उत्पादन - किलो मध्ये

2] एकूण उत्पादन -- "00" मे. टन मध्ये

अ. क्र.	पिकाचे नाव	प्रति हेक्टरी उत्पादन	एकूण उत्पादन	अ. क्र.	पिकाचे नाव	प्रति हेक्टर उत्पादन	एकूण उत्पादन
(1)	(2)	(3)	(4)	(1)	(2)	(3)	(4)
1	तांदूळ	1581	2064	17	जवस	0	0
2	गहू	749	221	18	भुईमूग	0	0
3	ज्वारी	1304	185	19	मोहरी	332	78
4	बाजरी	0	0	20	तीळ	205	1
5	बाली	0	0	21	सूर्यफूल	639	18
6	मका	0	0	22	सोयाबीन	1074	1737
7	नाचणी	0	0	23	उस	0	0
8	इतर धान्ये	550	4	24	कापूस	171	488
9	एकूण धान्ये	1559	2473	25	ताग	140	1
10	हरभरा	631	141	26	मेस्टा[अंबाडी]	267	1
11	तूर	385	90	27	तंबाखू	0	0
12	उडीद	382	1	28	औषधी पदार्थ	0	0
13	मूग	215	2	29	सुठ [आले]	192	1
14	मसूर	0	0	30	मिरची [लाल]	485	41
15	इतर कडधान्ये	450	156	31	हळद	484	1085
16	एकूण कडधान्ये	399	390	32	बटाटे	9241	46

टीप - 1) उसाचे उत्पादन ट्रेस्ड केनच्या स्वरूपात आहे.

2) बाब 26 मेस्टा 1 गासडी = 180 कि.ग्रं.

3) कापसाचे उत्पादन "00" गाठीच्या स्वरूपात आहे. 1 गासडी = 170 कि.ग्रं.

4) उत्पादन अत्यल्प असल्यास निरंक द्यावे.

आधार - कृषि आयुक्तालय, पुणे

तक्ता क्रमांक - 6.4

निवडक केंद्रातील पर्जन्य दिवसांची संख्या व एकूण पर्जन्य

जिल्हा - चंद्रपूर

संदर्भ वर्ष: 2006
(पर्जन्य - मि.मी.)

अ. क्र.	तालुका / केंद्र	सरासरी		वर्ष 2006 मधील		सरासरीच्या तुलनेत वर्षातील पर्जन्याची टक्केवारी
		पर्जन्य दिवस (संख्या)	पर्जन्य	पर्जन्य दिवसांची संख्या	पर्जन्य	
(1)	(2)	(3)	(4)	(5)	(6)	(8)
1	वरोरा	67	1018.50	76	1289.3	126.59
2	चिमूर	56	1127.10	67	1006.6	89.31
3	नागभिड	64	1309.50	75	941.2	71.90
4	ब्रम्हपूरी	73	1267.00	71	1115.2	88.02
5	सावली	70	1082.50	72	1470.0	135.80
6	सिंदेवाही	72	1285.60	70	1113.9	86.64
7	भद्रावती	63	1044.00	68	1228.0	117.62
8	चंद्रपूर	75	1134.50	74	1291.6	113.85
9	मुल	72	1081.00	79	1145.6	105.98
10	पोंभूर्णा	63	1134.00	68	1163.8	102.63
11	बल्लारपूर	64	1134.00	66	1265.2	111.57
12	कोरपना	56	1134.00	61	1171.3	103.29
13	राजूर	63	1134.00	69	1272.60	112.22
14	पांडपिपरी	70	1134.00	75	1264.40	111.50
15	जिवती	85	1134.00	87	1061.0	93.56

आधार : कृषि विकास अधिकारी, जिल्हा परिषद, चंद्रपूर

तक्ता क्रमांक - 6.5

विविध साधनांखालील ओलिताचे क्षेत्र

जिल्हा - चंद्रपूर

संदर्भ वर्ष : (2000-01)

(क्षेत्र - हेक्टर)

क्र. सं.	तालुका	ओलिताखालील क्षेत्र		ओलिता खालील निव्वळ क्षेत्र(3+4)	ओलिता खालील स्थूल क्षेत्र	एकूण लागवडी खालील स्थूल क्षेत्र	ओलिता खालील स्थूल क्षेत्राची लागवडीखालील स्थूल क्षेत्राची टक्केवारी
		पृष्ठभागीय	विहिरी				
	(2)	(3)	(4)	(5)	(6)	(7)	(8)
1	शेरा	1677	4126	5803	7456	69010	10.80
2	चमूर	2412	5149	7561	9036	58725	15.39
3	ना.गभिड	4347	10534	14881	15623	29362	53.21
4	हहपूरी	5544	13246	18790	19914	39188	50.82
5	खली	2958	1829	4787	5636	28191	19.99
6	शिंदेवाही	3112	7845	10957	11889	27965	42.51
7	मरावती	1680	4019	5699	6649	42732	15.56
8	चंद्रपूर	1226	3648	4874	5296	28867	18.35
9	मुल	3085	10237	13322	14423	29698	48.57
10	पोंभूर्णा	846	3369	4215	4766	10658	44.72
11	बल्लारपूर	282	854	1136	1253	17552	7.14
12	कोरपना	852	2778	3630	3959	38851	10.19
13	राजूर	577	1462	2039	2294	49848	4.60
14	गोंडपिपरी	2891	6265	9156	10108	41453	24.38
15	जिवली	0	0	0	0	0	0.00
	एकूण	31489	75361	106850	118302	512100	23.10

आधार - कृषी आयुक्तालय, पुणे.

तक्ता क्रमांक - 6.6

निरनिराळ्या पिकाखालील ओलिताचे क्षेत्र

जिल्हा - चंद्रपूर

संदर्भ वर्ष : 2000-01

(क्षेत्र - हेक्टर)

अ. क्र.	तालुका	तांदूळ	गहू	खरीप ज्वारी	रब्बी ज्वारी	एकूण ज्वारी	बाजरी
(1)	(2)	(4)	(5)	(6)	(7)	(8)	(9)
1	वरोंरा	1715	2505	0	0	0	0
2	चिमूर	3333	1350	0	0	0	0
3	नागभिड	14860	298	0	0	0	0
4	ब्रम्हपूरी	17748	361	0	0	0	0
5	सावली	5174	114	0	0	0	0
6	सिंदेवाही	10377	422	0	0	0	0
7	भद्रावती	3021	1251	0	0	0	0
8	चंद्रपूर	1755	1559	0	0	0	0
9	मुल.	13745	180	0	0	0	0
10	पोंभूर्णा	3516	53	0	0	0	0
11	बल्लारपूर	586	33	0	0	0	0
12	कोरपना	1590	1415	0	0	0	0
13	राजुरा	560	120	0	0	0	0
14	गोंडपिपरी	7812	216	0	0	0	0
15	जिवती	0	0	0	0	0	0
जिल्हा एकूण		85792	9877	0	0	0	0

तक्ता क्रमांक - 6.6

निरनिराळ्या पिकाखालील ओलिताचे क्षेत्र

जिल्हा - चंद्रपूर

संदर्भ वर्ष : 2000-01

(क्षेत्र - हेक्टर)

क्र.	तालुका	मंका	नाचणी	इतर तृण धान्ये	एकूण तृण धान्ये	हरभरा	तूर
(1)	(2)	(10)	(11)	(12)	(13)	(14)	(15)
1	वरोरा	0	0	0	4220	579	0
2	चिमूर	0	0	0	4683	62	0
3	नागभिड	0	0	0	15158	0	0
4	ब्रम्हपूरी	0	0	0	18109	121	0
5	सावली	0	0	0	5288	15	0
6	सिंदेवाही	0	0	0	10799	450	0
7	भद्रावती	0	0	0	4272	128	0
8	चंद्रपूर	0	0	0	3314	32	0
9	मुल	0	0	0	13925	44	0
10	पोंभूर्णा	0	0	0	3569	0	0
11	बल्लारपूर	0	0	0	619	0	0
12	कोरपना	0	0	0	3005	42	0
13	रांजूरा	0	0	0	680	0	0
14	गांडपिपरी	0	0	0	8028	0	0
15	जिवती	0	0	0	0	0	0
जिल्हा एकूण		0	0	0	95669	1473	0

तक्ता क्रमांक - 6.6

निरनिराळ्या पिकाखालील ओलिताचे क्षेत्र

जिल्हा - चंद्रपूर

संदर्भ वर्ष : 2000-01

(क्षेत्र - हेक्टर)

अ. क्र.	तालुका	वाटाणा	इतर कडधान्ये	एकूण कडधान्ये	एकूण अन्नधान्ये	ऊस	एकूण मसाल्याचे पदार्थ
(1)	(2)	(16)	(17)	(18)	(19)	(20)	(21)
1	चरोरा	0	115	694	4914	0	937
2	चिमूर	0	195	257	4940	0	2672
3	नागभिड	0	95	95	15253	0	75
4	ब्रम्हपूरी	0	88	209	18318	0	535
5	सावली	0	21	36	5324	0	0
6	सिंदेवाही	0	125	575	11374	0	174
7	भद्रावती	0	110	238	4510	0	1019
8	चंद्रपूर	0	306	338	3652	0	449
9	मुल	0	34	78	14003	0	181
10	पोभूर्णा	0	11	11	3580	0	873
11	बल्लारपूर	0	12	12	631	0	373
12	कोरपना	0	15	57	3062	0	820
13	राजूरा	0	0	0	680	0	1390
14	गोंडपिपरी	0	60	60	8088	0	1582
15	जिवती	0	0	0	0	0	0
जिल्हा एकूण		0	1187	2660	98329	0	11080

तक्ता क्रमांक - 6.6

निरनिराळ्या पिकाखालील ओलिताचे क्षेत्र

जिल्हा - चंद्रपूर

संदर्भ वर्ष : 2000-01

(क्षेत्र - हेक्टर)

क्र.	तालुका	एकूण फळे	एकूण भाजीपाला	संकीर्ण खाद्यपिके	एकूण खाद्यपिके	कापूस	इतर तंतू पिके
(1)	(2)	(22)	(23)	(24)	(25)	(26)	(27)
1	वरोरा	51	1312	0	7214	0	0
2	चिमूर	27	1365	0	9004	0	0
3	नागभिड	1	253	0	15582	0	0
4	ब्रम्हपूरी	13	807	0	19673	0	0
5	सावली	7	220	0	5551	0	0
6	सिंदेवाही	17	270	0	11835	0	0
7	भद्रावती	9	1077	0	6615	0	0
8	चंद्रपूर	5	900	0	5006	0	0
9	मुल	35	67	0	14286	0	0
10	पोंभूर्णा	1	309	0	4763	0	0
11	बल्लारपूर	10	186	0	1200	0	0
12	कोरपना	0	29	0	3911	0	0
13	राजुरा	0	159	0	2229	0	0
14	गोंडपिपरी	0	373	0	10043	0	0
15	दिवती	0	0	0	0	0	0
जिल्हा एकूण		176	7327	0	116912	0	0

तक्ता क्रमांक - 6.6

निरनिराळ्या पिकाखालील ओलिताचे क्षेत्र

जिल्हा - चंद्रपूर

संदर्भ वर्ष : 2000-01

(क्षेत्र - हेक्टर)

अ. क्र.	तालुका	एकूण तंतू पिके	भुईमूग	जवस/सूर्यफूल	करडई	सोयाबिन	एकूण गळिताची पिके
(1)	(2)	(28)	(29)	(30)	(31)	(32)	(33)
1	वरोस	0	0	0	0	35	35
2	चिमूर	0	0	0	0	32	32
3	नागभिड	0	14	0	0	19	33
4	ब्रम्हपूरी	0	82	0	0	19	101
5	सावली	0	47	0	0	15	62
6	सिंदेवाही	0	13	0	0	29	42
7	भद्रावती	0	2	0	0	32	34
8	चंद्रपूर	0	0	0	0	53	53
9	मुल	0	3	0	0	16	19
10	पोंभूर्णा	0	0	0	0	3	3
11	बल्लारपूर	0	0	0	0	3	3
12	कोरपना	0	0	0	0	18	18
13	राजूरा	0	0	0	0	7	7
14	गोंदपिपरी	0	0	0	0	30	30
15	जिवती	0	0	0	0	0	0
जिल्हा एकूण		0	161	0	0	311	472

तक्ता क्रमांक - 6.6

निरनिराळ्या पिकाखालील ओलिताचे क्षेत्र

जिल्हा - चंद्रपूर

संदर्भ वर्ष : 2000-01

(क्षेत्र - हेक्टर)

अ. क्र.	तालुका	तंबाखू	इतर औषधी व मादक पदार्थ	एकूण औषधी व मादक पदार्थ	चा-याची पिके	संकीर्ण अखाद्य पिके	एकूण अखाद्य पिके	ओलिता-खालील एकूण क्षेत्र
(1)	(2)	(34)	(35)	(36)	(37)	(38)	(39)	(40)
1	वरोरा	0	0	0	16	191	242	7456
2	चिमूर	0	0	0	0	0	32	9036
3	नागभिड	0	0	0	0	8	41	15623
4	ब्रम्हपूरी	0	0	0	10	130	241	19914
5	सावली	0	0	0	9	14	85	5636
6	सिंदेवाही	0	0	0	3	9	54	11889
7	भद्रावती	0	0	0	0	0	34	6649
8	चंद्रपूर	0	0	0	5	233	290	5296
9	मुल	0	0	0	6	112	137	14423
10	पोभूर्णा	0	0	0	0	0	3	4766
11	बल्लारपूर	0	0	0	11	39	53	1253
12	झोरपना	0	0	0	15	15	48	3959
13	रायपूर	0	0	0	10	48	65	2294
14	गोंडपिपरी	0	0	0	19	16	65	10108
15	जिवती	0	0	0	0	0	0	0
जिल्हा एकूण		0	0	0	104	815	1390	118302

आधार- 1) कृषि, आयुक्तालय, पुणे

तक्ता क्रमांक - 6.7

सिंचन विहिरी

जिल्हा - चंद्रपूर

संदर्भ वर्ष : 1999-2000

अ. क्र.	तालुका	सिंचन विहिरीची एकूण संख्या	वापरात असलेल्या विहिरींवर बसविलेले		वापरात नसलेल्या सिंचन विहिरींची संख्या
			डिझेल पंप (संख्या)	विद्युत पंप (संख्या)	
(1)	(2)	(3)	(4)	(5)	(6)
1	वरोरा	1682	241	650	510
2	चिमूर	1249	416	515	430
3	नागभिड	942	412	924	198
4	ब्रम्हपूरी	1477	246	947	127
5	सावली	842	104	98	77
6	सिंदेवाही	649	213	479	86
7	भद्रावती	560	304	82	263
8	चंद्रपूर	1305	121	449	191
9	मुल	675	130	210	84
10	पोंभूर्णा	278	10	105	10
11	बल्लारपूर	348	12	260	22
12	कोरपना	678	147	129	130
13	राजूरा	747	246	350	150
14	गोंडपिपरी	1295	205	498	230
15	जिवती	0	0	0	0
जिल्हा एकूण		12727	2807	5696	2508

आधार - कृषि आयुक्तालय,पूणे

तक्ता क्रमांक - 6.8

कूपनलिका, हातपंप व विद्युत् पंप

तालुका - चंद्रपूर

संदर्भ वर्ष : 2006-07

क्र.सं.	तालुका	2006-07 वर्जातील			मार्च 2007 अखेर	
		यशस्वी कूपनलिकांची संख्या	बसविलेल्या हातपंपांची संख्या	बसविलेल्या विद्युत्पंपांची संख्या	चालू असलेल्या हातपंपांची संख्या	चालू असलेल्या विद्युत्पंपांची संख्या
	(2)	(3)	(4)	(5)	(6)	(7)
1	बरोरा	49	49	0	424	157
2	चिन्नूर	30	30	0	840	100
3	नागभिड	44	44	0	790	159
4	ब्रम्हपुरी	62	62	0	620	122
5	सावली	27	27	0	642	57
6	सिखेवाडी	34	34	0	591	134
7	भद्रावती	13	13	0	346	142
8	चंद्रपूर	16	16	0	527	207
9	मुल	10	10	0	476	69
10	पोभूर्गा	11	11	0	273	3
11	बल्लारपूर	16	16	0	137	38
12	कोरपना	85	85	0	689	46
13	राजूरा	29	29	0	421	142
14	गोंडपिपरी	26	26	0	334	84
15	जिन्नरी	3	3	0	269	2
	एकूण	455	455	0	7379	1462

आधार - अभियंता ग्रामीण पाणीपूरवठा जि.प.चंद्रपूर

तक्ता क्रमांक - 6.9

लघुपाटबंधा-यांची कामे

जिल्हा - चंद्रपूर

संदर्भ वर्ष 2006-07

अ.क्र	बाब/ तालुका	बरोरा	धिमूर	नागमिड	ब्रम्हपूरी	साबली	सिंदेवाही
(1)	(2)	(3)	(4)	(5)	(6)	(7)	(8)
1	संदर्भ वर्षात पूर्ण झालेल्या कामांची संख्या	जिल्हा परिषद	0	0	0	0	0
		राज्य	0	0	0	0	0
		सहकारी	0	0	0	0	0
		एकूण	0	0	0	0	0
2	मार्च 2007 अखेर पूर्ण कामांची संख्या	जिल्हा परिषद	0	0	0	0	0
		राज्य	0	0	0	0	0
		सहकारी	0	0	0	0	0
		एकूण	0	0	0	0	0
3	मार्च 2007 अखेर वापरात असलेल्या कामांची संख्या	जिल्हा परिषद	0	0	0	0	0
		राज्य	0	0	0	0	0
		सहकारी	0	0	0	0	0
		एकूण	0	0	0	0	0
4	वापरात असलेल्या कामांचे लाभक्षेत्र (हेक्टर)	जिल्हा परिषद	0	0	0	0	0
		राज्य	0	0	0	0	0
		सहकारी	0	0	0	0	0
		एकूण	0	0	0	0	0
5	वापरात असलेल्या कामांखालील निष्पळ ओलित क्षेत्र (हेक्टर)	जिल्हा परिषद	0	0	0	0	0
		राज्य	0	0	0	0	0
		सहकारी	0	0	0	0	0
		एकूण	0	0	0	0	0

तक्ता क्रमांक - 6.9

लघुपाटबंधा-यांची कामे

जिल्हा - चंद्रपूर

संदर्भ वर्ष 2006-07

अ.क्र.	बाब/ तालुका	भद्रावती	चंद्रपूर	मुल	पोंभूर्णा	बल्लारपूर	कोरपना
(1)	(2)	(9)	(10)	(11)	(12)	(13)	(14)
1	संदर्भ वर्षात पूर्ण झालेल्या कामांची संख्या	जिल्हा परिषद	0	0	0	0	0
		राज्य	0	0	0	0	0
		सहकारी	0	0	0	0	0
		एकूण	0	0	0	0	0
2	मार्च 2007 अखेर पूर्ण कामांची संख्या	जिल्हा परिषद	0	0	0	0	0
		राज्य	0	1	1	0	0
		सहकारी	0	0	0	0	0
		एकूण	0	1	1	0	0
3	मार्च 2007 अखेर वापरात असलेल्या कामांची संख्या	जिल्हा परिषद	0	0	0	0	0
		राज्य	0	1	1	0	0
		सहकारी	0	0	0	0	0
		एकूण	0	1	1	0	0
4	वापरात असलेल्या कामांचे लामक्षेत्र (हेक्टर)	जिल्हा परिषद	0	0	0	0	0
		राज्य	0	149	89	0	0
		सहकारी	0	0	0	0	0
		एकूण	0	149	89	0	0
5	वापरात असलेल्या कामांखालील निव्वळ ओलिंत क्षेत्र (हेक्टर)	जिल्हा परिषद	0	0	0	0	0
		राज्य	0	140	70	0	0
		सहकारी	0	0	0	0	0
		एकूण	0	140	70	0	0

तक्ता क्रमांक - 6.9
लघुपाटबंधा-यांची कामे

जिल्हा - चंद्रपूर

संदर्भ वर्ष 2006-07

क्र.	बाब/ तालुका	राजुरा	गोंडपिपरी	जिबती	एकूण जिल्हा
(1)	(2)	(15)	(16)	(17)	(18)
1	संदर्भ वर्षात पूर्ण झालेल्या कामांची संख्या	0	0	0	0
	जिल्हा परिषद	0	0	0	0
	राज्य	0	0	0	0
	सहकारी	0	0	0	0
एकूण	0	0	0	0	
2	मार्च 2007 अखेर पूर्ण कामांची संख्या	0	0	0	0
	जिल्हा परिषद	0	0	0	0
	राज्य	0	0	0	2
	सहकारी	0	0	0	0
एकूण	0	0	0	2	
3	मार्च 2007 अखेर वापरात असलेल्या कामांची संख्या	0	0	0	0
	जिल्हा परिषद	0	0	0	0
	राज्य	0	0	0	2
	सहकारी	0	0	0	0
एकूण	0	0	0	2	
4	वापरात असलेल्या कामाचे लामक्षेत्र (हेक्टर)	0	0	0	0
	जिल्हा परिषद	0	0	0	0
	राज्य	0	0	0	238
	सहकारी	0	0	0	0
एकूण	0	0	0	238	
5	वापरात असलेल्या कामांखालील निव्वळ ओलित क्षेत्र (हेक्टर)	0	0	0	0
	जिल्हा परिषद	0	0	0	0
	राज्य	0	0	0	210
	सहकारी	0	0	0	0
एकूण	0	0	0	210	

टिप : वरील माहितीमध्ये विहीरीखालील सिंचनक्षेत्राचा समावेश नाही.

आधार : कार्य-अभियंता, लया (राज्यस्तर), लया (जिल्हा परिषद), चंद्रपूर

तक्ता क्रमांक - 6.10
मोठे व मध्यम पाटबंधारे प्रकल्प

जिल्हा - चंद्रपूर

संदर्भ वर्ष : 2006-07

अ. क्र.	बाब	मध्यम प्रकल्प			
		आसोलामंडा	घोराझरी	नलप्वर	
(1)	(2)	(3)	(4)	(5)	
1	प्रकल्प ज्या तालुक्यात आहे त्या तालुक्याचे नाव	साबली	नागभिड	सिधेंवाही	
2	अ) काम पूर्ण झाल्याचे वर्ष	1918	1923	1922	
	ब) अपूर्ण असल्यास काम पूर्ण होण्याचे अपेक्षित वर्ष	0	0	0	
	क) प्रकल्पाचा अंदाजे खर्च रु. लाखात	18.08	11.38	7.08	
	धरण				
3	धरणाची उंची (मी)				
	अ) मंजूर झालेली	18.08	20.04	12.80	
	ब) पूर्ण झालेली	18.08	20.04	12.80	
4	कालवा	उजवा	उजवा	डावा	
	अ) मंजूर झालेली लांबी (किमी)	43.39	18.50	22.81	
	ब) पूर्ण झालेली लांबी (किमी)	262.81	143.45	54.70	
5	कमाल क्षमता (द.ल.घ.मी.)	67.015	50.24	10.93	
6	31.03.2007 रोजी प्रत्यक्ष साठ (द.ल.घ.मी.)	22.65	2.568	2.636	
7	एकूण लाभक्षेत्र (हेक्टर)	50858	19607	7064	
8	लाभक्षेत्राखालील लागवडी लायक क्षेत्र (हेक्टर)	37945	12868	5035	
9	प्रकल्प पूर्ण झाल्यावर ऑलिताखाली येणारे क्षेत्र (हेक्टर)	9919	3846	1688	
10	2006-07 मधील ऑलिताखाली असलेले क्षेत्र (हेक्टर)	बारमाही	0	0	0
		हंगामी	10702	5901	2881

तक्ता क्रमांक - 6.10
मोठे व मध्यम पाटबंधारे प्रकल्प

जिल्हा - चंद्रपूर

संदर्भ वर्ष : 2006-07

क्र. क्र.	नाव	मध्यम प्रकल्प						
		चारगाव	चदईनाला	अमलनाल II	लभानसरा	पकडडीगुडड म	डोगरगाव	
(1)	(2)	6	7	8	9	10	11	
1	प्रकल्प ज्या तालुक्यात आहे त्या तालुक्याचे नाव	बरोरा	बरोरा	राजुरा	बरोरा	राजुरा	राजुरा	
2	अ) काम पूर्ण झाल्याचे वर्ष	1983	1983	1985	1987	1998	0	
	ब) अपूर्ण असल्यास काम पूर्ण होण्याचे अपेक्षित वर्ष	0	0	0	0	0	2008	
	क) प्रकल्पाचा अंदाजे खर्च रु. लाखात	439.0	312.44	702.16	332.02	2828.02	4116.94	
	धरण							
3	धरणाची उंची (मी)							
	अ) मंजूर झालेली	14.4	11.91	26.57	12.0	18.9	19.83	
	ब) पूर्ण झालेली	14.4	11.91	26.57	12.0	18.9	19.83	
4	कालवा	डावा	डावा	डावा	उजवा	डावा	डावा	
	अ) मंजूर झालेली लांबी (किमी)	20.79	20.00	12.45	22.0	10.14	6.84	
	ब) पूर्ण झालेली लांबी (किमी)	67.26	52.00	29.65	33.00	10.14	6.84	
5	कमाल क्षमता (द.ल.घ.मी.)	21.70	13.20	25.98	8.22	13.307	12.441	
	31.03.2007 रोजी प्रत्यक्ष साठा (द.ल.घ.मी.)	5.631	2.643	6.996	0.359	3.04	0	
	एकूण लाभक्षेत्र (हेक्टर)	2531	3085	6085	2530	4780	3152	
	लाभक्षेत्राखालील लागवडी लायक क्षेत्र (हेक्टर)	1946	2565	4710	2024	3820	2855	
	प्रकल्प पूर्ण झाल्यावर ओलिताखाली येणारे क्षेत्र (हेक्टर)	2120	3290	3900	2000	3710	2816	
6	2006-07 मधील ओलिताखाली असलेले क्षेत्र (हेक्टर)	बारमाही	0	0	0	0	0	
		हंगामी	2374	1334	3100	1300	1650	0

टिप:- जिल्ह्यात मोठे प्रकल्प नाहीत
आधार -कार्यकारी अभियंता पाटबंधारे विभाग, चंद्रपूर

तक्ता क्रमांक - 6.11

वहिली धारणेचा प्रकार आणि क्षेत्रफळ गटानुसार वर्गीकरण

जिल्हा - चंद्रपूर

संदर्भ वर्ष - 1990-91

अ. क्र.	बाब		क्षेत्रफळ गट हेक्टर (आकार वर्ग)							एकूण
			0.0 ते 0.5	0.5 ते 1.0	1.0 ते 2.0	2.0 ते 5.0	5.0 ते 10.0	10.0 ते 20.0	20.0 व अधिक	
2	(2)	(3)	(4)	(5)	(6)	(7)	(8)	(9)	(10)	
1	वैयक्तिक धारण	संख्या	23745	31299	51187	59764	18342	3659	283	188279
		क्षेत्रफळ	7105.0	23528.0	74139.0	183470.0	123413.0	46788.0	7394.0	465837.0
2	संयुक्त धारण	संख्या	1092	1670	3104	4594	1983	492	52	12987
		क्षेत्रफळ	313.0	1260.0	14537.0	14709.0	13401.0	6386.0	1377.0	51983.0
3	संस्था धारण	संख्या	56	32	42	43	32	12	17	234
		क्षेत्रफळ	12.0	24.0	60.0	139.0	241.0	174.0	1611.0	2261.0
4	एकूण धारण	संख्या	24893	33001	54333	64401	20357	4163	352	201500
		क्षेत्रफळ	7430.0	24812.0	88736.0	198318.0	137055.0	53348.0	10382.0	520081.0
5	पूर्णपणे ओलिताखालील	संख्या	10242	10294	8429	3627	377	42	0	33011
		क्षेत्रफळ	3330.0	7403.0	11413.0	9374.0	2040.0	322.0	0.0	33882.0
6	पूर्णपणे जिराईत धारण	संख्या	12447	19030	37728	49124	15586	3023	269	137207
		क्षेत्रफळ	3421.0	13951.0	60418.0	140779.0	95014.0	33888.0	6397.0	353868.0
7	अंशतः ओलिताखालील धारण क्षेत्र	संख्या	1191	3432	7735	11157	4312	1082	84	28993
		क्षेत्रफळ	423.0	2592.0	13109.0	33870.0	26875.0	12622.0	2492.0	91983.0
	ओलिताखालील		325.0	1737.0	7467.0	14570.0	8888.0	3335.0	644.0	36966.0
8	एकूण पिकाखालील क्षेत्र	ओलिताखालील	3655.0	9140.0	18880.0	23944.0	10928.0	3657.0	644.0	70848.0
		जिराईत	3421.0	13951.0	60418.0	140779.0	95014.0	33888.0	6397.0	353868.0
		एकूण	7076.0	23091.0	79298.0	164723.0	105942.0	37545.0	7041.0	424716.0

आधार - कृषि गणना - 1990-91

तक्ता क्रमांक - 6.12

कृषि अवजारे

जिल्हा - चंद्रपूर

संदर्भ वर्ष : 2003

(परिमाण - संख्या)

अ. क्र.	तालुका	नांगरांची संख्या		बैल गाड्यांची संख्या	उसाचे चरक		ओलितासाठी		ट्रॅक्टर संख्या
		लाकडी	लोखंडी		शक्तीवर चालणारे	बैल मदतीने चालणारे	तेलावर चालणारे पंप	विद्युत् पंप	
(1)	(2)	(3)	(4)	(5)	(6)	(7)	(8)	(9)	(10)
1	वरोरा	8186	3457	6615	0	5	640	1244	172
2	चिमूर	13285	718	8115	0	0	935	1269	98
3	नागभिड	6890	261	4335	0	11	812	704	145
4	ब्रम्हपूरी	8204	185	5366	0	0	476	687	164
5	सावली	8792	784	5343	0	0	430	69	29
6	सिंदेवाही	5820	101	3513	0	19	252	503	86
7	भद्रावती	7886	2297	6509	0	0	1535	855	72
8	चंद्रपूर	3887	176	3109	0	0	259	318	18
9	मुता	6862	128	4309	0	0	319	554	90
10	पोभूर्णा	4689	242	3599	0	0	527	290	22
11	बल्लारपूर	2127	527	970	0	0	281	229	21
12	कोरपना	5825	2658	6069	0	2	1902	1351	54
13	राजूरा	8272	2981	5979	0	1	487	1349	27
14	गोडपिपरी	7539	410	4491	0	0	732	552	67
15	जिवती	0	0	0	0	0	0	0	0
जिल्हा एकूण		98264	14925	68322	0	38	9587	9974	1065

आधार - पशु गणना 2003(अस्थायी)

टिप- जिवती या नवनिर्मित तालुक्याची माहिती कोरपना तालुक्यात समाविष्ट केलेली आहे.

तक्ता क्रमांक - 6.13

पशुधन

जिल्हा - चंद्रपूर

संदर्भ वर्ष : 2003

अ. क्र.	तालुका	विदेशी / संकरित गाई व बैल				
		अडीच वर्षावरील बैल				
		केवळ पैदाशी- करिता ठेवलेले वडू	पैदाशी व कामा- करिता उपयोगात आणलेले	केवळ कामा- करिता उपयोगात आणलेले	पैदाशीसाठी अथवा कामासाठी उपयोगात न आणलेले	एकूण 3 ते 6
(1)	(2)	(3)	(4)	(5)	(6)	(7)
1	बरोरा	33	54	526	26	639
2	चिमूर	18	11	175	3	207
3	नागभिड	66	55	344	11	476
4	ब्रह्मपूरी	9	2	162	1	174
5	सावली	1	4	88	1	94
6	सिंदेवाही	7	3	171	1	182
7	भद्रावती	20	19	473	0	512
8	चंद्रपूर	31	6	111	11	159
9	मुल	12	1	41	4	58
10	पोंभूर्णा	1	0	25	0	26
11	बल्लारपूर	1	2	61	1	65
12	कोरपना	19	0	42	0	61
13	राजूरा	4	2	36	0	42
14	गोंडपिपरी	13	6	94	0	113
15	जिन्नती	0	0	0	0	0
जिल्हा एकूण		235	165	2349	59	2808

तक्ता क्रमांक - 6.13

पशुधन

जिल्हा - चंद्रपूर

संदर्भ वर्ष : 2003

अ. क्र.	तालुका	विदेशी / संकरित गाई व बैल					
		अडीच वर्षांचरील गाई				विदेशी संकरित अडीच वर्षा पर्यंतची वासरे	एकूण विदेशी संकरित गाई व बैल
		दुभत्या	एकदाही न व्यायलेल्या व आटलेल्या	इतर	एकूण (8+9+10)		
(1)	(2)	(8)	(9)	(10)	(11)	(12)	(13)
1	बरोरा	618	629	18	1265	481	2385
2	चिमूर	386	409	3	798	421	1426
3	नागभिड	657	716	7	1380	581	2437
4	ब्रम्हपूरी	442	136	0	578	635	1387
5	सावली	83	85	0	168	102	364
6	सिंदेवाही	221	188	7	416	397	995
7	भद्रावती	495	361	7	863	488	1863
8	चंद्रपूर	628	772	1	1401	532	2092
9	मुल	93	64	0	157	148	363
10	पोंभूर्णा	36	29	0	65	31	122
11	बल्लारपूर	132	87	4	223	70	358
12	कोरपना	76	57	3	136	63	260
13	राजूर	134	105	18	257	85	384
14	गोंडपिपरी	84	68	0	152	120	385
15	जिवती	0	0	0	0	0	0
जिल्हा एकूण		4085	3706	68	7859	4154	14821

तक्ता क्रमांक - 6.13

पशुधन

जिल्हा - चंद्रपूर

संदर्भ वर्ष : 2003

अ. क्र.	तालुका	देशी गाई व बैल						
		तीन वर्षावरील बैल					तीन वर्षावरील गाई	
		केवळ पैदाशी करिता ठेवलेले वळू	पैदाशी व कामा करिता उपयोगात आणलेले	केवळ कामा करिता उपयोगात आणलेले	इतर	एकूण	दुभत्या	आटलेल्या व एकदाही न व्यायलेल्या
(1)	(2)	(14)	(15)	(16)	(17)	(18)	(19)	(20)
1	बरोरा	117	124	25574	115	25930	6823	9920
2	चिमूर	360	250	28595	276	29481	4836	9818
3	नागभिड	385	517	18176	289	19367	2855	4305
4	ब्रम्हपुरी	22	38	17184	1633	18877	3427	5849
5	सावली	369	481	23575	172	24597	4459	5619
6	सिंदेवाही	148	204	19822	309	20483	3456	5231
7	भद्रावती	412	548	18637	210	19807	4567	5724
8	चंद्रपूर	182	184	10942	80	11388	4586	3980
9	मुल	4	5	20787	142	20938	4061	5948
10	पोंभूर्णा	35	212	10625	53	10925	2027	3100
11	बल्लारपूर	31	29	5285	53	5398	1973	2117
12	कोरपना	850	1189	27781	485	30305	7449	8255
13	राजूरा	504	840	21640	112	23096	5244	7853
14	गोंडपिपरी	284	129	14575	73	15061	3443	6004
15	जिवती	0	0	0	0	0	0	0
जिल्हा एकूण		3703	4750	263198	4002	275653	59206	83723

तक्ता क्रमांक - 6.13

पशुधन

जिल्हा - चंद्रपूर

संदर्भ वर्ष : 2003

अ. क्र.	तालुका	देशी गाई व बैल			संकरित व देशी एकूण गाई व बैल (13+24)	
		तीन वर्षावरील गाई		तीन वर्ष व त्या खालील देशी वासरे		
		इतर	एकूण गाई			
(1)	(2)	(21)	(22)	(23)	(24)	(25)
1	बरोसा	55	16798	7824	50552	52937
2	चिम्पूर	338	14992	8040	52513	53939
3	नागभिड	86	7246	4435	31048	33485
4	ब्रम्हपूरी	1166	10442	4934	34253	35640
5	सावली	360	10438	5460	40495	40859
6	सिंदेवाही	201	8888	4499	33870	34865
7	भद्रावती	106	10397	5938	36142	38005
8	चंद्रपूर	88	8654	3797	23839	25931
9	मुल	90	10099	5723	36760	37123
10	पौधुर्णा	66	5193	3426	19544	19666
11	बल्लारपूर	45	4135	2109	11642	12000
12	कोरपना	736	16440	9472	56217	56477
13	राजुरा	531	13628	6493	43217	43601
14	गोंडपिपरी	357	9804	6111	30976	31361
15	जिवती	0	0	0	0	0
जिल्हा एकूण		4225	147154	78261	501068	515889

तक्ता क्रमांक - 6.13

पशुधन

जिल्हा - चंद्रपूर

संदर्भ वर्ष : 2003

अ. क्र.	तालुका	म्हशी व रेडे						
		तीन वर्षावरील रेडे					तीन वर्षावरील म्हशी	
		केवळ पैदाशी साठी ठेवलेले	पैदाशी साठी व कामासाठी ठेवलेले	फक्त कामा साठी ठेवलेले	इतर	एकूण	दुभत्या	आटलेल्या व एकदाही न व्यायलेल्या
(1)	(2)	(26)	(27)	(28)	(29)	(30)	(31)	(32)
1	वरोरा	71	10	14	3	98	2548	2602
2	चिमूर	55	6	5	22	88	1139	1538
3	नागभिड	135	131	95	18	379	1695	1811
4	ब्रम्हपूरी	52	0	0	0	52	2832	1725
5	सावली	67	50	244	50	411	1172	1452
6	सिंदेवाही	35	10	68	10	123	1660	1760
7	भद्रावती	95	7	26	19	147	2339	1947
8	चंद्रपूर	206	9	16	10	241	3784	3310
9	मुल	153	106	325	23	607	2332	2405
10	पोंधूर्णा	19	0	12	1	32	789	785
11	वल्लारपूर	25	4	2	2	33	1456	1123
12	कोरपना	386	52	6	81	525	2796	2996
13	राजूरा	245	25	37	31	338	1296	2877
14	गोंडपिपरी	92	6	30	2	130	0	1461
15	जिवती	0	0	0	0	0		0
जिल्हा एकूण		1636	416	880	272	3204	25838	27792

तक्ता क्रमांक - 6.13

पशुधन

जिल्हा - चंद्रपूर

संदर्भ वर्ष : 2003

अ. क्र.	तालुका	म्हशी व रेडे			एकूण गोजातीय	मेंढया	
		तीन वर्षावरील म्हशी		रेडके तीन वर्षे व त्या खालील			
		इतर	एकूण				
(1)	(2)	(33)	(34)	(35)	(36)	(37)	(38)
1	बरोरा	23	5173	734	6005	58942	89
2	चिमूर	30	2707	856	3651	57590	2043
3	नागभिड	55	3561	1014	4954	38439	2289
4	ब्रम्हपूरी	0	4557	1068	5677	41317	0
5	सावली	26	2650	1140	4201	45060	3015
6	सिंदेवाही	65	3485	1136	4744	39609	1885
7	भद्रावती	21	4307	1130	5584	43589	382
8	चंद्रपूर	96	7190	2250	9681	35612	576
9	मुल	57	4794	1988	7389	44512	16555
10	पोभूर्णा	33	1607	535	2174	21840	458
11	बल्लारपूर	14	2593	818	3444	15444	27
12	कोरपना	129	5921	1143	7589	64066	535
13	राजूरा	151	4324	1635	6297	49898	2723
14	गोंडपिपरी	107	1568	939	2637	33998	4705
15	जिवती	0	0	0	0	0	0
जिल्हा एकूण		807	54437	16386	74027	589916	35282

तक्ता क्रमांक - 6.13

जिल्हा - चंद्रपूर 8 पशुधन संदर्भ वर्ष : 2003

अ. क्र.	तालुका	बक-या	घोडे व शिगरे	इतर पशुधन	एकूण पशुधन	एकूण कॉवडया	एकूण कुक्कुट पक्षी
(1)	(2)	(39)	(40)	(41)	(42)	(43)	(44)
1	बरोरा	28484	3 (8)	470	87988	47732	47781
2	चिमूर	25623	10	345	85611	38077	38739
3	नागभिड	16226	1	153	57108	33787	33925
4	ब्रम्हपूरी	23215	0	143	64675	37800	37859
5	सावली	11240	0	200	59515	41088	41204
6	सिंदेवाही	10900	0	316	52710	50328	50328
7	भद्रावती	16139	9	966	61085	55223	55223
8	चंद्रपूर	21059	6	1204	58457	75281	75582
9	मुल	16307	0	136	77510	31729	31801
10	पोंधुर्णा	6871	0	47	29216	19067	19010
11	बल्लारपूर	6974	0	2724	25169	22769	23827
12	कोरपना	38252	0	878	103731	70704	70704
13	राजूर	26870	10	240	79741	67765	67910
14	गोंडपिपरी	16572	0 (8)	0	55275	42137	42169
15	जिवती	0	0	0	0	0	0
जिल्हा एकूण		264732	39	7822	897791	633487	636062

टिप :- 1) जिवती या तालुक्याची स्वतंत्र माहिती उपलब्ध नाही.

आधार - पशुगणना - 2003 (अस्थायी)

तक्ता क्रमांक - 6.14

पशुवैद्यकीय संस्था

राज्य - चंद्रपूर

संदर्भ वर्ष-2006-

क्र.	जिल्ला	पशुवैद्यकीय सर्व-चिकित्सालय	पशुवैद्यकीय दवाखाने (राज्य तथा स्थानिक स्तर)	पशुवैद्यकीय प्रथमोपचार केंद्र	पशुरोग अन्वेषण प्रयोगशाळा (राज्य तथा स्थानिक स्तर)	फिरती पशुरोग नियंत्रण पथक	फिरते पशु वैद्यकीय दवाखाने
(1)	(2)	(3)	(4)	(5)	(6)	(7)	(8)
	अकोला	1	3	12	0	0	1
	चिंचूर	0	2	12	0	0	1
	नागभिड	1	1	9	0	0	1
4	ब्रम्हपूरी	1	1	10	0	0	0
5	सावली	0	1	12	0	0	0
6	सिंदेवाही	0	3	5	0	0	0
7	भद्रावती	1	1	9	0	0	0
8	चंद्रपूर	1	2	7	0	0	0
9	मुल	1	2	6	0	0	1
10	पौर्ण	0	0	5	0	0	0
	बल्लारपूर	0	1	2	0	0	0
	कोरपना	0	2	8	0	0	1
	रागूरा	1	2	8	0	0	0
	मिडोपरी	0	2	8	0	0	1
	मेवती	0	0	5	0	0	0
	एकूण	7	23	118	0	0	6

तक्ता क्रमांक - 6.14

पशुवैद्यकीय संस्था

जिला - चंद्रपूर

संदर्भ वर्ष-2006-07

अ. क्र.	तालुका	दक्षता पथके / तपासणी नाका	अ. क्र.		पशु पैदास क्षेत्र	सघन कुक्कुट घरटे	मेष पैदास क्षेत्र	शेळी पैदास क्षेत्र
			कृत्रिम रेतन केंद्रे	कृत्रिम रेतन उपकेंद्रे				
(1)	(2)	(9)	(10)	(11)	(12)	(13)	(14)	(15)
1	वरोरा	0	16	0	0	0	0	0
2	चिमूर	0	14	0	0	0	0	0
3	नागभिड	0	12	0	0	0	0	0
4	ब्रम्हपुरी	0	12	0	0	0	0	0
5	सावली	0	13	0	0	0	0	0
6	सिंदेवाही	0	8	0	0	0	0	0
7	भद्रावती	0	11	0	0	0	0	0
8	चंद्रपूर	0	10	0	0	0	0	0
9	मुल	0	8	0	0	0	0	0
10	पोंभूर्णा	0	5	0	0	0	0	0
11	बल्लारपूर	0	3	0	0	0	0	0
12	कोरपना	0	10	0	0	0	0	0
13	राजुरा	0	11	0	0	0	0	0
14	गोंडपिपरी	0	11	0	0	0	0	0
15	जिवती	0	5	0	0	0	0	0
जिल्हा एकूण		0	149	0	0	0	0	0

आधार -जिल्हा उपसंचालक पशुसंवर्धन, चंद्रपूर

तक्ता क्रमांक - 6.15

मान्यताप्राप्त पशुवध गृहे आणि त्यात कर्तल केलेल्या पशूंची संख्या

जिल्हा - चंद्रपूर

संदर्भ वर्ष 2006-07

अ. क्र.	तालुका	पशुवध गृहांची संख्या	कर्तल केलेले पशू (संख्या)						
			बैल	महिष वर्गीय	मंड्या/मेढे	शळ्या/बोकड	डुकरे	इतर	एकूण
(1)	(2)	(3)	(4)	(5)	(6)	(7)	(8)	(9)	(10)
1	वरोरा	1	0	0	0	894	0	0	894
2	ब्रह्मपूरी	1	0	0	0	620	0	0	620
3	भद्रावती	1	0	0	62	2835	0	0	2897
4	चंद्रपूर	2	0	0	9	1355	0	0	1364
5	मुल	1	0	0	0	288	0	0	288
6	बल्लारपूर	1	0	0	60	6877	0	0	6937
7	राजूरा	1	0	0	0	2088	0	0	2088
जिल्हा एकूण		8	0	0	131	14957	0	0	15088

टीप :-उपरोक्त सात नगरपालिका वगळता इतर ठिकाणी कत्तलखाने अस्थित्वात नाहीत.

आधार : नगरपालिका(सर्व) चंद्रपूर

तक्ता क्रमांक - 6.16

वनक्षेत्र

जिल्हा - चंद्रपूर

संदर्भ वर्ष 2006-07

(क्षेत्र चौ. कि. मी.)

अ.क्र. (1)	विभाग (2)	राखीव (3)	संरक्षित (4)	अवर्गीकृत (5)	एकूण (6)
1	महसूल विभाग	0	0	102	102
2	वन विभाग	3101	830	32	3963
जिल्हा एकूण		3101	830	134	4065

आधार :- मुख्य वन संरक्षक, महाराष्ट्र राज्य, नागपूर

तक्ता क्रमांक - 6.17
मुख्य व गौण वन उत्पादने

जिल्हा - चंद्रपूर

संदर्भ वर्ष - 2006-07

अ. क्र.	वन उत्पादने	एकूण उत्पादन	विक्री केलेले एकूण उत्पादन	एकूण विक्रीचे मूल्य (मागील शिलका उत्पादन धरून) (हजार रुपयांत)
(1)	(2)	(3)	(4)	(5)
1	इमारती लाकूड (हजार घमी)	4205.496	476.019	34395
2	जळाऊ लाकूड (हजार घमी)	7164.456	2530.764	70482
3	चंद्र लाकूड (हजार घमी)	0	0	0
4	गौण वन उत्पादने			
	अ) बांबू (संख्या)	21727	14923	34263
	ब) गवत इत्यादी (क्विंटल)	0	0	0
	क) विडी पाने (स्टॅबिंग)	0	0	0
	ड) डिक (क्विंटल)	0.00	0.00	0
5	इतर			
	1) आपटा पाने	0	0	0
	2) मोहाची फुले (क्विंटल)	0	0	0
	3) काजू / फळे	0	0	0
	4) हिरडा / बेहडा (क्विंटल)	0	0	0
	5) खाणी व खनिजे	0	0	0
	6) कारवी	0	0	0
	7) लाख (क्विंटल)	0	0	0
	8) इतर (परमिट फी, महसूल, पास फी, इतर जमा, सायवानी, बेलपाने, कडीपत्ता, जायफळ, घायपात, काटे, गुलतुरा व इतर)	5321	3000	675
6	एकूण गौण उत्पादने (4+5)	0	0	34938
	जिल्हा एकूण (1+2+3+6)	0	0	139815

आधार - 1) उपवनसंरक्षक, उत्तर चांदा व दक्षिण चांदा वनवृत्त, चंद्रपूर.
2) विभागीय व्यवस्थापक, उत्तर चंद्रपूर प्रदेश, चंद्रपूर.

तक्ता क्रमांक - 6.18
भूजल मत्स्यव्यवसाय

जिल्हा - चंद्रपूर

संदर्भ वर्ष - 2006-07

अ. क्र.	तालुका	नदीची लांबी (किमी)	मत्स्य व्यवसायासाठी अनुकूल क्षेत्र (तळी, सरोवरे व जलाशये)		मत्स्य व्यवसाया-खाली आगलेले एकूण क्षेत्र (हेक्टर)	भूजल मत्स्य उत्पादन (मे.टन.)	पकडलेल्या मशांची उत्पादकास मिळालेली किंमत (लाख रुपयां)	मत्स्य व्यवसाय क्षेत्रासाठी वापरलेले मत्स्यबीज (लाखांत)	मत्स्य व्यवसाय सहकारी संस्था	
			संख्या	एकूण क्षेत्र (हेक्टर)					संख्या	सभासदांक संख्या
	(2)	(3)	(4)	(5)	(6)	(7)	(8)	(9)	(10)	(11)
1	चरोरा	91.00	51	2120	1832	1573	503.36	89.40	6	692
2	चिमूर	20.00	177	1382	968	809	258.88	67.30	10	1762
3	नागभिड	8.00	308	1408	1081	875	280.00	63.40	16	2125
4	ब्रम्हपूरी	58.00	256	1830	795	790	252.80	55.60	14	1537
5	सावली	25.00	275	1145	876	785	251.20	52.50	19	2343
6	सिंदेवाही	48.00	256	3010	2515	2500	800.00	137.40	20	3557
7	भद्रावती	76.00	94	4700	4115	3617	1157.44	215.30	3	907
8	चंद्रपूर	39.00	46	313	301	700	224.00	45.70	8	850
9	मुल	74.00	172	1807	1593	1609	514.89	73.30	17	3456
10	पोभूर्णा	49.00	56	760	486	385	123.20	37.40	12	1433
11	वल्लारपूर	40.00	28	421	160	160	51.20	21.30	4	400
12	फोरपना	20.00	4	221	184	50	16.79	16.30	1	249
13	गजूरा	100.00	46	811	631	185	59.20	45.20	7	945
14	गोंडपिपरी	50.00	47	510	278	265	84.80	35.60	6	768
15	जिवती	0.00	3	10	5	3	0.96	0.30	0	0
जिल्हा एकूण		698.00	1819	20448.00	15820	14306	4578.72	956.00	143	21024

आधार :- जिल्हा मत्स्यव्यवसाय विकास अधिकारी, चंद्रपूर

तक्ता क्रमांक - 6.19
दुध विकास सहकारी संस्था

जिल्हा - चंद्रपूर

संदर्भ वर्ष - 2006-07

अ. क्र.	तालुका	दुध विकास सहकारी संस्थांची संख्या	त्यांची एकूण सभासद संख्या	वर्षभरात संकलित केलेले दूध		शीत गृहांची संख्या	शीत गृहांची क्षमता (000 लिटर)
				एकूण (000 लिटर)	प्रतिदिन (सरासरी 000लिटर)		
(1)	(2)	(3)	(4)	(5)	(6)	(7)	(8)
1	बरोरा	28	1728	1.93	0.02	0	0
2	चिमूर	28	1445	91.51	0.25	1	5
3	नागभिड	42	4237	2126.09	5.82	1	5
4	ब्रम्हपूरी	22	2813	427.17	1.17	0	0
5	सावली	8	718	6.02	0.03	0	0
6	सिंदेवाही	13	987	0.00	0.00	0	0
7	भद्रावती	14	734	82.17	0.23	0	0
8	चंद्रपूर	23	558	212.88	0.58	1	50
9	मुंल	21	1195	6.50	0.04	0	0
10	पोंभूर्णा	2	101	3.99	0.04	0	0
11	बल्लारपूर	8	190	0.00	0.00	0	0
12	कोरपना	4	215	0.00	0.00	0	0
13	राजुरा	19	1282	8.75	0.03	0	0
14	गोंडपिपरी	9	567	0.00	0.00	0	0
15	जिवती	0	0	0.00	0.00	0	0
जिल्हा एकूण		241	16770	2967.61	8.21	3	60

आधार --1) जिल्हा दुग्धव्यवसाय विकास अधिकारी, चंद्रपूर. 2) जिल्हा दुग्ध उत्पादक सहकारी संघ चंद्रपूर

टिप- जिवती या नवनिर्मित तालुक्याची माहिती कोरपना या तालुक्यात समाविष्ट आहे.

तक्ता क्रमांक - 7.1
विविध प्रकारच्या सहकारी संस्था

जिल्हा - चंद्रपूर

संदर्भ: 31 मार्च 2007

अ.क्र.	सहकारी संस्थेचा प्रकार	संख्या	
1	कृषि पतसंस्था (एकूण)	566	
	1.1 जिल्हा मध्यवर्ती सहकारी बँका	1	
	1.2 प्राथमिक कृषी सहकारी संस्था	498	
	1.3 शेतकरी सवा संस्था	0	
	1.4 लॅम्स सहकारी संस्था (आदिवासी सहकारी संस्था)	63	
	1.5 धान्य बँका	3	
	1.6 इतर (चंद्रपूर जिल्हा कृषि व ग्रामिण बहुउद्देशीय विकास बँक मर्या. चंद्रपूर)	1	
2	बिगर - कृषी पतसंस्था (एकूण)	349	
	2.1 नागरी बँका	4	
	2.2 नागरी पतसंस्था	170	
	2.3 कर्मचारी पतसंस्था	174	
	2.4 इतर बिगर-कृषी पतसंस्था (पत संस्था संघ, चंद्रपूर)	1	
3	पणन संस्था (एकूण)	31	
	3.1 जिल्हा पणन संस्था	3.11 सर्वसाधारण उद्देशीय	0
		3.12 विशेष उद्देशीय	0
	3.2 प्राथमिक पणन संस्था	3.21 सर्वसामान्य तालुका खरेदी विक्री संघ	12
		3.22 विशेष पणन संस्था	1
3.3 इतर पणन संस्था	18		
4	एकूण उत्पादक सहकारी संस्था	462	
	4.1 साखर कारखाने	0	
	4.2 इतर शेती प्रक्रिया संस्था	0	
	4.3 विणकर संस्था	0	
	4.4 विणकर संस्था (हातमाग)	1	
	4.5 औद्योगिक वसाहती (संस्था)	2	
	4.6 इतर औद्योगिक संस्था	49	
	4.7 दुग्ध व्यवसाय संस्था	241	
	4.8 मत्स्यव्यवसाय संस्था	143	
	4.9 सहकारी सूत गिरण्या	0	
	4.10 उपसा जलसिंचन संस्था	26	
	4.11 इतर उत्पादक संस्था	0	
5	सापेक्षिक सेवा सहकारी संस्था	634	
	5.1 ग्राहक भांडारे	28	
	5.2 गृहनिर्माण संस्था	139	
	5.3 कामगार कंत्राटदार संस्था	40	
	5.4 इतर सहकारी संस्था	427	
एकूण संस्था (1 ते 3)		2042	

आधार :- जिल्हा उपनिबंधक, सहकारी संस्था, चंद्रपूर

तक्ता क्रमांक - 7.2
सहकारी संस्थांची वित्तीय स्थिती

जिल्हा - चंद्रपूर

संदर्भ : 31 मार्च 2007

अ. क्र.	बाब	परिमाण	संख्या
(1)	(2)	(3)	(4)
1	सहकारी संस्थांची संख्या	संख्या	2042
2	एकूण सभासद संख्या	संख्या	678013
3	भरणा झालेले भाग भांडवल		834892
	3.1 शासकीय भाग भांडवल	रुपये	3985
	3.2 स्वनिधी	रुपये	833032
	3.3 एकूण	रुपये	843877
4	ठेवी	रुपये	5797161
5	खेळते भांडवल	रुपये	9202223
6	31 मार्च रोजी येणे कर्ज	रुपये	उ.ना.
7	वर्षभरात केलेले कर्जवाटप	रुपये	4038240
8	खरेदीची किंमत	रुपये	85011
9	विक्रीची किंमत	रुपये	91922
10	नफा /तोटा		
	10.1 नफ्यातील संस्था	संख्या	उ.ना.
	10.2 नफ्याची रक्कम	रुपये	उ.ना.
	10.3 तोट्यातील संस्था	संख्या	उ.ना.
	10.4 तोट्याची रक्कम	रुपये	उ.ना.
	10.5 ना-नफा, ना-तोटा झालेल्या संस्था	संख्या	उ.ना.

आधार :- जिल्हा उपनिबंधक, सहकारी संस्था, चंद्रपूर.

तक्ता क्रमांक - 7.3

सहकारी संस्थांची लेखापरीक्षण वर्गाप्रमाणे संख्या

जिल्हा - चंद्रपूर

संदर्भ : 31 मार्च 2007

अ. क्र.	तालुका	लेखापरीक्षण वर्गाप्रमाणे सहकारी संस्था				वर्गीकरण न केलेल्या	लेखापरीक्षण न झालेल्या	एकूण सहकारी संस्था
		अ	ब	क	ड			
(1)	(2)	(3)	(4)	(5)	(6)	(7)	(8)	(9)
1	वरोरा	0	0	0	0	0	0	0
2	चिपूर	0	0	0	0	0	0	0
3	नागाभिड	0	0	0	0	0	0	0
4	बन्हपूरी	0	0	0	0	0	0	0
5	सावली	0	0	0	0	0	0	0
6	सिंदेवाही	0	0	0	0	0	0	0
7	भद्रावती	0	0	0	0	0	0	0
8	चंद्रपूर	0	0	0	0	0	0	0
9	मुल	0	0	0	0	0	0	0
10	पांभूर्णा	0	0	0	0	0	0	0
11	बल्लारपूर	0	0	0	0	0	0	0
12	कोरपना	0	0	0	0	0	0	0
13	राजुरा	0	0	0	0	0	0	0
14	गोंडपिपरी	0	0	0	0	0	0	0
15	जिवती	0	0	0	0	0	0	0
जिल्हा एकूण		13	50	542	0	9	1428	2042

टिप :- लेखा परिक्षण वर्गाप्रमाणे तालूकानिहाय सहकारी संस्थांची आकडेवारी उपलब्ध नाही.

आधार :- जिल्हा विशेष लेखापरीक्षक, सहकारी संस्था वर्ग-1, चंद्रपूर

तक्ता क्रमांक - 7.4

राज्य/ जिल्हा कार्यक्षेत्र असलेल्या सहकारी बँकाचे कार्य

जिल्हा - चंद्रपूर

रु हजारात

संदर्भ : 31 मार्च 2007

अ. क्र.	बाब		बँक शाखा			
			महाराष्ट्र राज्य सहकारी बँक, मुंबई	जिल्हा मध्यवर्ती सहकारी बँक लि.	जिल्हा औद्योगिक सहकारी बँक.	राज्य कृषी व ग्रामीण विकास बँक
1	(2)		(3)	(4)	(5)	(6)
	बँक शाखा (संख्या)		0	79	0	11
2	सभासद	2.1 संस्था सभासद	0	1428	0	48
		2.2 वैयक्तिक सभासद	0	439	0	36561
3	भाग भांडवल		0	191234	0	1002
4	राखीव व इतर निधी		0	1487197	0	45728
5	ठेवी		0	5777919	0	883
6	खेळते भांडवल		0	7326453	0	1224
7	अल्प मुदतीची कर्जे वाटप	7.1 राख पत	0	829245	0	0
		7.2 वटविलेली बिले	0	429243	0	0
		7.3 एकूण (7.1+7.2)	0	1258488	0	0
		7.4 पैकी कृषि कर्जे	0	943866	0	0
8	मध्यम मुदतीची कर्जे वाटप		0	415521	0	0
9	दीर्घ मुदतीची कर्जे		0	52978	0	0
10	देणे कर्जे	10.1 अल्प मुदतीची कर्जे	0	1048965	0	0
		10.2 मध्यम मुदतीची कर्जे	0	331702	0	0
		10.3 दीर्घ मुदतीची कर्जे	0	18448	0	87031
11	प्रचलित कर्जे	11.1 अल्प मुदतीची कर्जे	0	1489	0	0
		11.2 मध्यम मुदतीची कर्जे	0	3317	0	0
		11.3 दीर्घ मुदतीची कर्जे	0	503	0	19538

आधार :- जिल्हा उपनिबंधक, सहकारी संस्था, चंद्रपूर

तफला कुरांक - 7.5
सहकारी संस्थांचे कार्य

चंद्रपूर

संदर्भ : 31.3.2007
(रुपये - हजारान)

अ. क्र.	तालुका	संस्थांची संख्या	सभासद संख्या					भाग बळकटल (रुपये)	संम-9 देकी शासकीय भागभांडवल (रुपये)	राज्यीय कांम हतद निधी (रुपये)	संस्थेने घेतलेली एकूण कर्जे (रुपये)
			अत्यल्प खातेदार	अल्प खातेदार	मोठे खातेदार	हतर सभासद	एकूण				
(1)	(2)	(3)	(4)	(5)	(6)	(7)	(8)	(9)	(10)	(11)	(12)
संस्था प्रकार - प्राथमिक कृषि सहकारी संस्था											
1	वगोंग	61	3855	6424	1269	8956	20504	24004	116	5618	2763
3	चिचूर	34	2330	4637	2435	16005	25407	10582	7	6974	56164
4	नागभिड	35	3232	5081	537	462	9312	6051	17	1094	29989
5	ब्रह्मपूरी	93	7851	8545	463	5645	22504	15838	42	4312	168163
6	सिंदेवाही	16	921	2866	38	2611	6436	5751	236	1382	14393
7	भद्रावती	37	1844	3842	151	4841	10678	10784	38	3865	10844
8	चंद्रपूर	60	3705	5935	1565	3282	14487	7728	61	7399	38681
9	मूल	80	6884	9287	325	9678	26174	12489	199	1810	70729
10	रजूर	37	2617	7442	564	447	11070	7332	0	3932	33165
11	गोडपिपरी	45	5047	5979	337	1501	12864	5779	24	247	62001
	एकूण	498	38286	60038	7684	53428	159736	186633	740	36633	486892
संस्था प्रकार - आदिवासी सहकारी संस्था											
1	वगोंग	6	4013	426	334	150	4923	5632	321	319	9574
2	चिचूर	12	6646	308	251	3253	10458	6092	637	31	35203
3	नागभिड	11	7680	375	297	916	9268	6751	582	72	4824
4	ब्रह्मपूरी	0	0	0	0	0	0	0	0	0	0
5	सिंदेवाही	8	5561	194	67	593	6415	3334	429	119	1408
6	भद्रावती	5	3265	84	64	583	3996	2234	279	9	11524
7	चंद्रपूर	0	0	0	0	0	0	0	0	0	0
8	मूल	1	646	101	43	43	833	151	59	3	1141
9	रजूर	13	13739	1554	3669	4616	23578	4226	501	34	36883
10	गोडपिपरी	7	4520	986	960	1696	8162	1879	314	12	21973
	एकूण	63	46070	4028	5685	11850	67633	30299	3122	599	122530

तक्या क्रमांक - 7.5
सहकारी संस्थांचे कार्य

जिल्हा - चंद्रपूर

संदर्भ : 31.3.2007
(रुपये - हजारगत)

अ. क्र.	तालुका	जिल्हे भांडवल (रुपये)	एकूण दिलेली कर्जे -		योगे कर्जे		एकूण कर्जांची थकबाकी		3 वर्षांपेक्षा कमी वर्षे कर्जांची थकबाकी		3 वर्षांपेक्षा अधिक वर्षे कर्जांची थकबाकी	
			कर्जादार संघासद संख्या	कर्जाची रक्कम (रुपये)	थकबाकी दार संख्या	रक्कम (रुपये)	थकबाकी दार संख्या	रक्कम (रुपये)	थकबाकी दार संख्या	रक्कम (रुपये)	थकबाकी दार संख्या	रक्कम (रुपये)
(2)	(13)	(14)	(15)	(16)	(17)	(18)	(19)	(20)	(21)	(22)	(23)	
संस्था प्रकार - प्राथमिक कृषि सहकारी संस्था												
1	वरोरा	141462	3105	53013	5952	64317	6662	5572	3065	2604	3597	2968
2	चिमूर	100152	3199	2682	8445	56782	2837	12111	2382	2587	455	9524
3	नागभिड	54475	1718	16792	4467	30531	2850	17406	1345	9830	1505	7576
4	बम्हपूरी	541121	9130	68342	8812	117320	6906	58653	2981	34395	3925	24258
5	सिदेवाही	5850	1683	15369	3049	28542	2797	20083	1549	13603	1248	6480
6	भद्रावनी	80042	2391	25611	2742	40836	2744	25618	1317	13708	1427	11910
7	चंद्रपूर	46080	3592	23316	3341	36593	3295	225132	1781	184933	1514	40199
8	मूल	15060	8609	37133	9904	33728	6232	59051	5105	34187	1127	24864
9	राजूर	228513	8171	17096	2761	41479	2726	24962	808	7583	1918	17379
10	गोडीपिपरी	110122	1369	121134	3957	20406	3846	22052	2372	13403	1474	8649
एकूण		1322977	42967	380488	53430	470534	40895	470640	22705	316833	18190	153807
संस्था प्रकार - आदिवासी सहकारी संस्था												
1	वरोरा	16628	839	9716	1130	10240	1063	7979	512	4975	551	3004
2	चिमूर	49017	2085	41981	3381	3668	3379	36001	1741	17366	1638	18635
3	नागभिड	37292	1494	35046	2624	48881	4016	22564	2640	15450	1376	7114
4	बम्हपूरी	0	0	0	0	0	0	0	0	0	0	0
5	सिदेवाही	21693	1033	8684	1805	15516	5639	12322	5455	10851	184	1471
6	भद्रावनी	22381	1026	8676	1883	15512	1302	10057	688	6744	614	3313
7	चंद्रपूर	0	0	0	0	0	0	0	0	0	0	0
8	मूल	1710	12	58	147	729	137	1072	73	425	64	647
9	राजूर	44539	621	8905	5208	23363	4631	18082	2884	13937	1747	4145
10	गोडीपिपरी	30687	638	13245	1731	17456	2577	6641	1866	4511	711	2130
एकूण		223947	7748	126311	17909	135365	22744	114718	15859	74259	6885	40459

टिप:- या जिल्ह्यात शेतकरी सेवा संस्था अस्तीत्वात नाहीत.

आधार :- जिल्हा उपनिबंधक, सहकारी संस्था, चंद्रपूर

तक्ता क्रमांक - 7.6

बिगर-कृषी सहकारी पत संस्थांचे कार्य

जिल्हा - चंद्रपूर

संदर्भ : 31.3.2007

(रुपये - हजारात)

क्र.सं.	बाब	संस्था प्रकार				
		प्राथमिक सहकारी बँका		इतर बिगर-कृषी पतसंस्था		
		नागरी बँका	कर्मचारी पतपेढी आणि इतर	नागरी बँका	कर्मचारी पतपेढी	इतर (नागरी पतपेढी)
(1)	(2)	(3)	(4)	(5)	(6)	(7)
	संस्था संख्या	4	344	0	0	5
	सभासद संख्या	21005	20457	0	0	676
	भाग भांडवल (रुपये)	43733	38228	0	0	384
	राखीव व इतर निधी (रुपये)	70107	382839	0	0	728
	ढवी (रुपये)	1243397	1563988	0	0	135
	व्हेळते भांडवल (रुपये)	140005	1191876	0	0	2568
कर्ज (रुपये)	7.1 दिलेली कर्ज	791319	1180305	0	0	765
	7.2 वसूल कर्ज	583982	353617	0	0	538
	7.3 यणे कर्ज	207437	143088	0	0	220
	7.4 थकित कर्ज	39271	39738	0	0	7

आधार :- जिल्हा उपनिबंधक, सहकारी संस्था, चंद्रपूर

तक्ता क्रमांक - 7.7
जिल्हा आणि प्राथमिक पणन संस्थांचे कायदे.

चंद्रपूर

संदर्भ : 31.3.2007

(रुपये-हजारात)

अ. क्र.	जिल्हा आणि प्राथमिक पणन संस्था	संस्था संख्या	सभासद संख्या	खेळते भांडवल (रुपये)	खरेदीची किंमत (रुपये)			विक्रीची किंमत (रुपये)		
					कृषी उत्पादन	शेतीच्या गरजेच्या वस्तू	उपभोगाच्या वस्तू	मालक म्हणून	अडत्या म्हणून	एकूण
(1)	(2)	(3)	(4)	(5)	(6)	(7)	(8)	(9)	(10)	(11)
1	वरोरा	1	1396	77525	0	436	203	0	0	0
2	चिमूर	1	1463	1645	0	169	141	0	0	0
3	नागभिड	1	1252	3516	0	213	4092	0	0	0
4	ब्रम्हपूरी	1	1581	1527	0	0	0	0	0	0
5	सावली	0	0	0	0	0	0	0	0	0
6	सिंदेवाही	1	1301	2734	0	2662	11194	0	0	0
7	भद्रावती	1	1464	2210	0	4526	4421	0	0	0
8	चंद्रपूर	1	2101	2284	0	1718	6933	0	0	0
9	मुल	2	1292	3449	0	12343	442	0	0	0
10	पोंभूर्णा	0	0	0	0	0	0	0	0	0
11	बल्लारपूर	0	0	0	0	0	0	0	0	0
12	कोरपना	0	0	0	0	0	0	0	0	0
13	राजुरा	2	1585	10665	0	16870	1858	0	0	0
14	गोंडविपरी	1	1236	1891	5474	0	0	0	0	0
15	जिवती	0	0	0	0	0	0	0	0	0
जिल्हा एकूण		12	14671	107446	5474	38937	29284	0	0	0
जिल्हा पातळीवर		1	298	10121	309	2115	2547	0	0	0

तक्ता क्रमांक - 7.7

जिल्हा आणि प्राथमिक पणन संस्थांचे कार्ये.

जिल्हा - चंद्रपूर

संदर्भ : 31.3.2007

(रुपये-हजारात)

अ. क्र.	जिल्हा आणि प्राथमिक पणन संस्था	कृषी उत्पादनाची विक्री (अडते व मालक म्हणून) (रुपये)							
		भात व तांदूळ	गहू	इतर अन्नधान्ये	कापूस	गळिताची धान्ये	डाळी	इतर	एकूण
1	(2)	(12)	(13)	(14)	(15)	(16)	(17)	(18)	(19)
1	वरोरा	0	0	0	0	0	0	0	0
2	चिमूर	126	112	36	0	0	0	0	274
3	नागभिड	48	0	0	0	0	0	0	48
4	बम्हपूरी	0	0	0	0	0	0	0	0
5	सावली	0	0	0	0	0	0	0	0
6	सिंदेवाही	0	0	0	0	0	0	0	0
7	भद्रावती	0	0	0	0	0	0	0	0
8	चंद्रपूर	0	0	1369	0	0	0	0	1369
9	मुल	613	0	0	0	0	0	0	613
10	पोभूर्णा	0	0	0	0	0	0	0	0
11	बल्लारपूर	0	0	0	0	0	0	0	0
12	कोरपना	0	0	0	0	0	0	0	0
13	राजुरा	0	0	0	0	0	0	0	0
14	गोंडपिपरी	0	0	0	0	0	0	0	0
15	जिवती	0	0	0	0	0	0	0	0
जिल्हा एकूण		787	112	1405	0	0	0	0	2304
जिल्हा पातळीवर		0	0	1301	0	0	0	0	1301

तक्ता क्रमांक - 7.7
जिल्हा आणि प्राथमिक पणन संस्थांचे कार्य.

जिल्हा - चंद्रपूर

संदर्भ : 31.3.2007
(रुपये-हजारात)

अ. क्र.	जिल्हा आणि प्राथमिक पणन संस्था	शेतीला आवश्यक वस्तूंची विक्री (अडते व मालक म्हणून) (रुपये)					उपभोग्य वस्तूंची एकूण विक्री (रुपये)
		खते	बियाणे	कृषी औजारे	इतर	एकूण	
(1)	(2)	(20)	(21)	(22)	(23)	(24)	(25)
1	वरोरा	393	74	0	0	467	1106
2	चिमूर	587	0	108	0	695	1279
3	नागभिड	1272	0	0	0	1272	5625
4	ब्रम्हपूरी	0	0	0	0	0	0
5	सावली	0	0	0	0	0	0
6	सिंदेवाही	2655	0	0	0	2655	16511
7	भद्रावती	3648	962	0	38	4648	13595
8	चंद्रपूर	1437	73	0	0	1510	11530
9	मुल	11754	0	0	89	11843	25241
10	पोंभूर्णा	0	0	0	0	0	0
11	बल्लारपूर	0	0	0	0	0	0
12	कोरपना	0	0	0	0	0	0
13	राजुरा	1445	6804	4284	0	12533	31261
14	गोंडपिपरी	5002	288	0	0	5290	10764
15	जिवती	0	0	0	0	0	0
जिल्हा एकूण		28193	8201	4392	127	40913	116912
जिल्हा पातळीवर		0	567	0	0	567	6839

आधार :- जिल्हा उपनिबंधक, सहकारी संस्था, चंद्रपूर

तक्ता क्रमांक - 7.8
नियंत्रित बाजारपेठेतील कृषि मालाची वार्षिक आवक.

जिल्हा - चंद्रपूर

संदर्भ: 31/3/2007
(रुपये हजारात)

क्र. सं.	तालुका	कृषी उत्पन्न बाजार समित्यांची संख्या	उत्पन्न बाजारपेठांची संख्या	भात		तांदूळ		गहू	
				आवक (टन)	मूल्य (रुपये)	आवक (टन)	मूल्य (रुपये)	आवक (टन)	मूल्य (रुपये)
	(2)	(3)	(4)	(5)	(6)	(7)	(8)	(9)	(10)
1	बरोरा	1	4	104	800	150	1800	384	2895
2	चिमूर	1	2	2865	22920	715	10010	90	1080
3	नागभिड	1	1	41606	345425	3251	38199	2048	22528
4	ब्रम्हपूरी	1	1	24829	158457	4139	48592	65	738
5	सावली	1	2	23639	190032	0	0	0	0
6	देवाही	1	2	134	1188	0	0	0	0
7	भद्रावती	1	2	100	560	150	1800	0	0
8	चंद्रपूर	1	4	3	16	3	35	0	0
9	मुल	2	3	49866	425157	0	0	0	0
10	मोर्णा	0	1	0	0	0	0	0	0
11	बल्लारपूर	0	0	0	0	0	0	0	0
12	कोरपना	0	0	0	0	0	0	0	0
13	राजूर	2	2	0	0	0	0	0	0
14	गोंडपिपरी	1	1	4285	32139	2528	28440	1975	20481
15	जिवती	0	0	0	0	0	0	0	0
एकूण		13	25	147431	1176694	10936	128876	4562	47722

तक्ता क्रमांक - 7.8

नियंत्रित बाजारपेठातील कृषि मालाची वार्षिक आवक.

जिल्हा: चंद्रपूर

संदर्भ: 31/3/2007

(रुपये हजारात)

अ. क्र.	तालुका	ज्वारी		तूर		मूग		कुळीथ	
		आवक (टन)	मूल्य (रुपये)	आवक (टन)	मूल्य (रुपये)	आवक (टन)	मूल्य (रुपये)	आवक (टन)	मूल्य (रुपये)
	(2)	(11)	(12)	(13)	(14)	(15)	(16)	(17)	(18)
1	रसोरा	2130	9375	1991	32356	65	1314	0	0
2	अमूर	104	520	70	1330	0	0	0	0
3	गागभिड	0	0	0	0	6	122	0	0
4	ब्रह्मपुरी	0	0	0	0	0	0	0	0
5	सावली	0	0	10	176	3	86	21	185
6	सिंदेवाही	0	0	0	0	0	0	0	0
7	भद्रावती	0	0	40	647	0	0	0	0
8	चंद्रपूर	6	46	638	12484	35	994	15	162
9	मुल	0	0	114	2045	6	173	14	159
10	पोभूर्णा	0	0	0	0	0	0	0	0
11	ललारपूर	0	0	0	0	0	0	0	0
12	कोरपना	0	0	0	0	0	0	0	0
13	राजुरा	0	0	390	6275	0	0	0	0
14	गोंडपिपरी	21	115	1417	25504	71	1551	26	199
15	जिवती	0	0	0	0	0	0	0	0
जिल्हा एकूण		2261	10056	4670	80817	186	4240	76	705

तक्ता क्रमांक - 7.8

नियंत्रित बाजारपेठातील कृषि मालाची वार्षिक आवक.

जिल्हा - चंद्रपूर

संदर्भ: 31/3/2007

(रुपये हजारात)

क्र.सं.	तालुका	कांदा		उडीद	
		आवक (टन)	मूल्य (रुपये)	आवक (टन)	मूल्य (रुपये)
	(2)	(19)	(20)	(21)	(22)
1	तरोरा	0	0	6	131
2	चिमूर	0	0	0	0
3	नागभिड	0	0	0	0
4	ब्रम्हपूरी	0	0	0.075	2
5	सावली	0	0	0.5	10
6	सिंदेवाही	0	0	0	0
7	भद्रावती	0	0	0	0
8	चंद्रपूर	5558	26403	52	1593
9	मुल	0	0	13	378
10	पोधूर्णा	0	0	0	0
11	बल्लारपूर	0	0	0	0
12	बोरपना	0	0	0	0
13	जुरा	0	0	0	0
14	पिपरी	0	0	28	598
15	विठ्ठली	0	0	0	0
	एकूण	5558	26403	99.575	2712

आधार - जिल्हातील सर्व कृषी उत्पन्न बाजार समित्या.

तक्ता क्रमांक - 7.9

परवानाधारक सावकारांची संख्या आणि त्यांनी दिलेली कर्जे

जिल्हा - चंद्रपूर

संदर्भ : 31.3.2007

(रुपये हजारात)

क्र.	तालुका	परवानाधारक सावकारांची संख्या	व्यापा-यांना दिलेली कर्जे (रुपये)	सावकारांनी इतरांना दिलेली कर्जे (रुपये)	एकूण (4+5) (रुपये)
	(2)	(3)	(4)	(5)	(6)
	बरोरा	6	0	49	49
	चिमूर	56	0	9833	9833
3	नागभिड	51	0	3361	3361
4	ब्रम्हपूरी	26	0	2976	2976
5	सावली	0	0	0	0
6	सिंदेवाही	16	0	1251	1251
7	भद्रावती	4	0	98	98
8	चंद्रपूर	79	0	1046	1046
9	मुल	6	0	103	103
10	पंभूर्णा	0	0	0	0
	वल्लारपूर	0	0	0	0
	कोरपना	0	0	0	0
	राजुरा	7	0	184	184
	पिपरी	1	0	19	19
	विजवती	0	0	0	0
	जिल्हा एकूण	252	0	28335	28335

आधार :- जिल्हा उपनिबंधक, सहकारी संस्था, चंद्रपूर

तक्ता क्रमांक - 8.1

विद्युतीकरण झालेल्या शहरांची व गावांची संख्या आणि त्यांची लोकसंख्या

जिल्हा - चंद्रपूर

संदर्भ : 31 मार्च 2007

अ. क्र.	यंत्रणा	जिल्ह्यातील एकूण		विद्युतीकरण झालेली गावे		विद्युतीकरण झालेली शहरे		एकूण विद्युतीकरण झालेली गावे व शहरे	
		गावे	शहरे	संख्या	लोकसंख्या लाखात	संख्या	लोकसंख्या लाखात	संख्या	लोकसंख्या लाखात
(1)	(2)	(3)	(4)	(5)	(6)	(7)	(8)	(9)	(10)
1	महाराष्ट्र राज्य विद्युत मंडळ	1791	14	1292	उ.ना.	14	313	1306	उ.ना.
2	राज्याची विद्युत कंपन्या	0	0	0	0	0	0	0	0
	एकूण	1791	14	1292	उ.ना.	14	313	1306	उ.ना.

आधार- अधीक्षक अभियंता, महाराष्ट्र राज्य विद्युत मंडळ, चंद्रपूर

टिप - जिल्ह्यातील गावे/ शहरे आणि लोकसंख्या 2001 च्या जनगणनेनुसार देण्यात आलेली आहे.

तक्ता क्रमांक - 8.2

विजेचा वापर

जिल्हा - चंद्रपूर

संदर्भ : 2006-2007

क्र.	विजेच्या वापराचा प्रकार	बीज निर्मितीच्या प्रकारानिहाय विजेचा वापर (1000 किलो वॅट तास)			
		धर्मल	हायड्रो	इतर	एकूण
(1)	(2)	(3)	(4)	(5)	(6)
1	घरगुती	144990	0	0	144990
2	व्यापारी कामासाठी लघुशक्तीसाठी	28010	0	0	28010
3	औद्योगिक	801460	0	0	801460
4	सार्वजनिक दिवाबत्ती	9860	0	0	9860
5	कृषि	31660	0	0	31660
6	इतर	61220	0	0	61220
7	एकूण	1077200	0	0	1077200
8	कनेक्शन्सची संख्या	223000.00	0	0	223000.00

टिप- औष्णिक जल व इतर विद्युत निर्मिती, तार वाहिन्यांचे संक्रमण एकमेकांत जोडले असल्याने त्यानुसार विजेच्या वापराची आकडेवारी देता येत नाही.

आधार- अधीक्षक अभियंता, महाराष्ट्र राज्य विद्युत मंडळ, चंद्रपूर.

तक्ता क्रमांक - 8.3

प्रकार व पृष्ठभाग यानुसार रस्त्यांची लांबी

(लांबी :- कि.मी.मध्ये)

संदर्भ - 31 मार्च 2007

जिल्हा - चंद्रपूर

क्र.	बाब	रस्त्यांचा प्रकार							एकूण रस्त्यांची लांबी
		राष्ट्रीय महामार्ग	प्रमुख राज्य महामार्ग	राज्य महामार्ग	प्रमुख जिल्हा रस्ते	इतर जिल्हा रस्ते	ग्रामीण रस्ते	इतर	
	(2)	(3)	(4)	(5)	(6)	(7)	(8)	(9)	(10)
समेंट कॉक्रीट									
अ) सा.बां.वि.	0	1	0	0	0	0	0	0	1
ब) जिल्हा परिषद	0	0	0	0	0	0	0	0	0
क) न.पा./म.न.पा.	48	0	0	0	0	0	18	45	111
गुबरी									
अ) सा.बां.वि.	0	226	641	1064	79	14	0	0	2024
ब) जिल्हा परिषद	0	0	0	0	529	479	0	0	1008
क) न.पा./म.न.पा.	0	96	1	5	0	33	198	0	333
खडीचे									
अ) सा.बां.वि.	0	0	1	430	194	0	0	0	625
ब) जिल्हा परिषद	0	0	0	0	725	2136	0	0	2861
क) न.पा./म.न.पा.	0	0	0	0	43	33	148	0	224
इतर माल वापरून केलेले									
अ) सा.बां.वि.	0	0	8	30	0	0	0	0	38
ब) जिल्हा परिषद	0	0	0	0	151	801	0	0	952
क) न.पा./म.न.पा.	0	0	0	0	0	48	132	0	180
एकूण लांबी									
अ) सा.बां.वि.	0	227	650	1524	273	14	0	0	2688
ब) जिल्हा परिषद	0	0	0	0	1405	3416	0	0	4821
क) न.पा./म.न.पा.	48	96	1	5	43	132	523	0	848
जिल्हा एकूण	48	323	651	1529	1721	3562	523	0	8357

आधार :- 1) अधीक्षक अभियंता, सा. बां. मंडळ, चंद्रपूर

2) कार्यकारी अभियंता, राष्ट्रीय महामार्ग, चंद्रपूर

3) जिल्हयातील सर्व नगरपरिषदा

तक्ता क्रमांक - 8.4

मोटार वाहनांची आणि परवानाधारकांची संख्या

जिल्हा - चंद्रपूर

संदर्भ - 31 मार्च 2007

अ. क्र.	बाब	एकूण वाहने	इंधनाच्या प्रकारानुसार वाहने		
			डिझेल	पेट्रोल	सी.एन.जी
(1)	(2)	(3)	(4)	(5)	(6)
प्रवासी वाहने					
1	बसेस	510	510	0	0
2	मोटारी आणि स्टेशन बॅगन्स	8403	1114	7289	0
3	जीप	4927	4648	279	0
4	टॅक्सी	588	307	281	0
5	तीन चाकी वाहने (रिक्सा)				
	3-सीटर	4832	869	3963	0
	6-सीटर	863	863	0	0
6	दुचाकी वाहने	155977	17	155960	0
7	रुग्णवाहिका	194	145	49	0
8	शाळेच्या बसेस	85	85	0	0
एकूण प्रवासी वाहने		176379	8558	167821	0
माल वाहतूक-वाहने					
1	चार चाकी	8873	8742	131	0
2	तीन चाकी	1500	600	900	0
3	ट्रॅक्टर्स	4892	4892	0	0
4	जोड वाहने	4068	4068	0	0
5	इतर	240	223	17	0
एकूण माल वाहतूक-वाहने		19573	18525	1048	0
जिल्हातील एकूण वाहने		195952	27083	168869	0
परवानाधारकांची संख्या					
1	दुचाकी वाहने	155977			
2	हलकी वाहने	5820			
3	जड वाहने	8357			
4	रिक्सा परवान्यांची संख्या	5608			
			X X X		

आधार - प्रादेशिक परिवहन अधिकारी, नागपूर

तक्ता क्रमांक - 8.5

महाराष्ट्र राज्य मार्ग परिवहन महामंडळाची प्रवासी वाहतूक

जिल्हा - चंद्रपूर

संदर्भ वर्ष-2006-07

अ.क्र.	बाब	आकडेवारी
(1)	(2)	(3)
1	वर्ष अखेरीस मार्गांची संख्या	234
2	मार्गांची एकूण लांबी (कि.मी.)	27156.1
3	मार्गांची सरासरी लांबी (कि.मी.)	116.05
4	वर्षातील अस्तित्वात असलेल्या बसगाड्यांची संख्या	286
5	रस्त्यावर धावणा-या बस गाड्यांची दैनिक सरासरी संख्या	277
6	प्रवाशांची दैनिक सरासरी (संख्या हजारात)	100.77
7	वाहतुकीमुळे वर्षात मिळालेले उत्पन्न (रुपये हजारात)	530779.0
8	दर प्रवाशांसाठी मिळालेले सरासरी उत्पन्न (रुपये दर दिवशी)	14.43

आधार - विभागीय नियंत्रक, महाराष्ट्र राज्य मार्ग परिवहन महामंडळ, चंद्रपूर

तक्ता क्रमांक - 8.6

पोस्ट आणि दूरध्वनी सेवा यांची आकडेवारी

जिल्हा - चंद्रपूर

संदर्भ - 31 मार्च 2007

क्र.	तालुका	पोस्टांची संख्या	तारघरांची संख्या	पत्रपेट्यांची संख्या	पोस्टमनांची संख्या	पोस्टाची सुविधा असलेल्या गावांची संख्या	वैयक्तिक दूरध्वनी संख्या			सार्वजनिक दूरध्वनी केंद्रांची संख्या (PCO)
							ग्रामीण	नागरी	एकूण	
(1)	(2)	(3)	(4)	(5)	(6)	(7)	(8)	(9)	(10)	(11)
1	वरोरा	26	2	125	27	36	2816	3322	6138	92
2	चिमूर	17	3	55	7	35	4037	0	4037	197
3	गणभिड	17	2	69	14	26	2826	0	2826	169
4	हपूरी	9	3	42	15	27	1157	2406	3563	163
5	जवली	17	2	83	22	23	976	0	976	38
6	जोवाही	26	2	69	7	28	2253	0	2253	160
7	जिवती	26	2	97	32	16	1843	5761	7604	244
8	चंद्रपूर	87	6	875	261	26	3039	24980	28019	1262
9	हुल	17	2	83	10	16	1654	1330	2984	200
10	भैरुर्णा	9	1	41	16	11	413	0	413	15
11	बल्लारपूर	26	2	139	44	8	280	3926	4206	143
12	कोरपना	26	4	55	7	19	753	0	753	16
13	राजूरा	9	2	42	14	26	3437	4125	7562	205
14	गोंडपिपरी	9	4	28	7	12	1664	0	1664	90
15	जिवती	8	0	16	4	16	118	0	118	7
एकूण जिल्हा		329	37	1819	487	325	27266	45850	73116	3001

आधार:- 1) प्रवर अधीक्षक, डाकघर, चांदा विभाग, चंद्रपूर

2) मुख्य महाव्यवस्थापक, भारत संचार निगम, चंद्रपूर.

तक्ता क्रमांक - 9.1
कारखान्यातील कामगारांची दैनिक सरासरी संख्या

जिल्हा - चंद्रपूर

संदर्भ वर्ष : 2008

अ. क्र.	उद्योग गट	संके- तांक	कारखाने संख्या			स्तंभ 6 मधील कारखान्यातील कामगार संख्या		काम केलेल्या श्रम दिनांची एकूण संख्या (ठनारात)	प्रपत्र न पाठविणारे चालू कारखाने	
			नेदणी झालेले	बंद	उपत्र पाठविणारे चालू	एकूण	पैकी स्त्रिया		संख्या	कामगार संख्या
(1)	(2)	(3)	(4)	(5)	(6)	(7)	(8)	(9)	(10)	(11)
1	शेतीसंबधी सेवा (रोप घाटिका रोप तयार करणे फलोत्पादन)	11	1	0	0	0	0	0	1	20
2	गुरे पालन	14	11	8	1	10	5	1	2	70
3	गासे, मटन, फळे व भाजीपाला यांचे उत्पादन व प्रक्रिया करणे व साठवण करणे	151	4	0	4	331	3	96	0	0
4	दुधाचे पदार्थ तयार करणे	152	1	0	1	45	3	16	0	0
5	गिरणीद्वारे पीठ भात दाळ इ. धान्यावर प्रक्रिया उत्पादन	153	37	1	24	187	13	48	12	115
6	मादक पेय पदार्थांचे उत्पादन	155	2	1	1	2	0	1	0	0
7	तयार रेडीमेट कापडाचे उत्पादन (वूननचे कापड सोडून)	182	1	0	0	0	0	0	1	18
8	लाकूड कापणे व फळ्या तयार करणे (प्लायवूड सोडून)	201	71	5	48	211	0	57	18	58
9	लाकडाच्या फळ्या, प्लायवूड व त्यापासून वस्तू बनविणे	202	2	0	2	189	3	58	0	0
10	कागद व कागदापासून तयार होणा-या वस्तूंचे उत्पादन	210	12	0	10	1873	40	666	2	75
11	दगडी कोळशाचे उत्पादन	231	4	0	3	321	0	109	1	50
12	रासायनिक वस्तूचे उत्पादन उदा. फिनॉल टरपेन्टाइन इ. (रासायनिक खते सोडून)	241	11	0	7	261	0	87	4	36
13	इतर रासायनिक वस्तूचे उत्पादने	242	5	0	1	26	0	8	4	107
14	खर उत्पादन (टाथर टयन उत्पादन)	251	1	0	1	5	0	2	0	0
15	प्लॅस्टिक उत्पादने (पाईप, सुटकेस इत्यादी)	252	1	0	0	0	0	0	1	44

तक्ता क्रमांक - 9.1
कारखान्यातील कामगारांची दैनिक सरासरी संख्या

जिल्हा - चंद्रपूर

संदर्भ वर्ष : 200

अ. क्र.	उद्योग गट	संके- तांक	कारखाने संख्या			स्तंभ 6 मधील कारखान्यातील कामगार संख्या		काम केलेल्या श्रम दिनांची एकूण संख्या (इजारात)	प्रपत्र न पाठविणारे चालू कारखाने	
			नोंदणी झालेले	बंद	प्रपत्र पाठविणारे चालू	एकूण	पैकी स्त्रिया		संख्या	कामगार संख्या
(1)	(2)	(3)	(4)	(5)	(6)	(7)	(8)	(9)	(10)	(11)
16	काच आणि काचेच्या वस्तूंचे उत्पादन	261	3	0	3	414	3	135	0	0
17	अधातू खनिज पदार्थांचे उत्पादन	269	33	1	18	3606	116	1282	14	295
18	प्राथमिक स्वरूपाचे लोखंड तयार करणे	271	2	0	2	1123	78	406	0	0
19	सामान्य उपयोगासाठी यंत्र व यंत्रांकसामग्रीचे उत्पादन (वाहतूक मशीन वगळून)	291	1	0	1	264	0	81	0	0
20	विद्युत शक्तीचे उत्पादन	401	2	0	1	3107	94	1135	1	50
21	गॅसचे उत्पादन व वाटप	402	5	1	1	29	0	9	3	18
22	मोटर वाहने दुरुस्ती व देखभाल	502	11	0	4	186	7	65	7	304
23	पेट्रोलियम पदार्थांची किरकोळ विक्री	505	4	0	2	39	2	12	2	65
24	बिगर शेतकी पुनर्निमाण उत्पादने टाकाऊ भांडार सामान यांची टाकाऊ विक्री	514	1	0	0	0	0	0	1	14
25	वैयक्तिक व घरगुती वस्तूंची दुरुस्ती	526	1	0	0	0	0	0	1	180
जिल्हा एकूण		-	227	17	135	12229	367	4274	75	1519

आधार - औद्योगिक सुरक्षा व आरोग्य संचालनालय, मुंबई

तक्ता क्रमांक - 9.2

रोजगार व स्वयंरोजगार मार्गदर्शन केंद्रांतील आकडेवारी

जिल्हा - चंद्रपूर

संदर्भ वर्ष : 2006

अ. क्र.	बाब	संख्या
(1)	(2)	(3)
1	जाहीर केलेल्या रिकाम्या जागांची संख्या	1001
2	रोजगार स्वरोजगार मार्गदर्शक केंद्रांचा उपयोग करणारे मालक	175
3	मागील वर्ष अखेरीस पटावरील उमेदवार	117462
4	चालू वर्षात नवीन नोंदणी केलेले उमेदवार	11401
5	नोकरी मिळालेले उमेदवार	185
6	वर्ष अखेरीस पटावरील उमेदवार	105730
7	नोकरी मिळालेले उमेदवार	185
	अ) खाजगी क्षेत्र	17
	ब) सार्वजनिक क्षेत्र	168
	क) एकूण	185
8	नोकरी मिळालेले उमेदवार	
	अ) अनुसूचित जाती/ अनुसूचित जमाती	8
	ब) इतर	177
	क) एकूण	185
9	रोजगार-स्वयंरोजगार योजनेअंतर्गत लाभ प्राप्त झालेले उमेदवार	
	अ) रोजगार	185
	ब) स्वयंरोजगार	1420
10	रोजगार स्वरोजगार मार्गदर्शक केंद्रांतील व्यवसाय मार्गदर्शन केंद्र	
	1) वैयक्तिक मार्गदर्शन/ व्यक्तिशः अगर गटामध्ये सल्ला दिलेले	778
	2) रोजगार स्वरोजगार मार्गदर्शक केंद्रामध्ये घेण्यात आलेल्या गटांची चर्चा	22
	3) मार्गदर्शन केलेल्या अर्जदारांना नोकरी विषयी/ प्रशिक्षणासाठी/ उमेदवारांसाठी दिलेल्यांची संख्या	4837

आधार - जिल्हा रोजगार व स्वयंरोजगार मार्गदर्शन केंद्र चंद्रपूर

तक्ता क्रमांक - 9.3

शासकीय व स्थानिक स्वराज्य संस्थांतील कर्मचा-यांची संख्या

जिल्हा - चंद्रपूर

संदर्भ वर्ष : 2005

अ. क्र.	बाब	पदांचा तपशील	शासकीय	जिल्हा परिषद	महानगर पालिका	नगर परिषद
(1)	(2)	(3)	(4)	(5)	(6)	(7)
1	वर्ग - अ	एकूण मंजूर पदे भरलेली पदे पैकी स्त्रिया	584 464 23	182 169 29	-- -- --	4 4 2
2	वर्ग - ब	एकूण मंजूर पदे भरलेली पदे पैकी स्त्रिया	2289 1861 222	1453 1227 352	-- -- --	53 47 12
3	वर्ग - क	एकूण मंजूर पदे भरलेली पदे पैकी स्त्रिया	7124 6000 417	7489 6951 2155	-- -- --	960 864 310
4	वर्ग - ड	एकूण मंजूर पदे भरलेली पदे पैकी स्त्रिया	3538 3074 417	993 880 162	-- -- --	2017 1808 660
5	एकूण	मंजूर पदे भरलेली पदे पैकी स्त्रिया	13535 11399 1079	10117 9227 2698	0 0 0	3034 2723 984
6	*इतर वर्ग-इ कर्मचारी	एकूण मंजूर पदे भरलेली पदे पैकी स्त्रिया	2351 1714 317	5211 5091 4076	0 0 0	120 118 16
7	एकूण	मंजूर पदे (5+6) भरलेली पदे पैकी स्त्रिया	15886 13113 1396	15328 14318 6774	0 0 0	3154 2841 1000

टीप (*)- 'इतर' यामध्ये कार्यव्ययी आस्थापनेवरील, आकस्मिक खर्चातील रोजगार दिले जाणारे, रोजंदारीवरील, अंशकालीन, मानसंवी आणि वरील वर्गात समाविष्ट न झालेले कर्मचारी यांचा समावेश आहे.

टीप :- चंद्रपूर जिल्हयात मनपा नाही.

आधार - अर्थ व सांख्यिकी संचालनालय, मुंबई

तक्ता क्रमांक - 9.4

निरनिराळ्या उद्योगांतील रोजगार

जिल्हा - चंद्रपूर

संदर्भ वर्ष : 2006-07

अ. क्र.	उद्योग गट	राष्ट्रीय उद्योग संकेतांक	एकूण आस्थापनांची संख्या	माहिती देणा-या आस्थापनांची संख्या	कर्मचारी संख्या			
					शासकीय	निम-शासकीय	खाजगी	एकूण
(1)	(2)	(3)	(4)	(5)	(6)	(7)	(8)	(9)
1	कृषी	0	30	13	1892	732	8	2632
	खाणकाम	10	24	17	0	12829	0	12829
	सतुनिर्माण	20 ते 39	40	27	5704	0	8499	14203
	वाज निर्मिती, गॅस, पाणी व वा. पाणी रोवा	40 ते 49	26	16	0	3344	0	3344
	अधिकार	50	19	11	1646	460	0	2106
	घाऊक व किरकोळ व्यापार व हॉटेल व्यवसाय	60 ते 69	70	53	0	0	252	252
	परिवहन, गोदामे आणि दळणवळण	70 ते 75	56	35	0	2299	0	2299
8	वित्त पुरवठा, विमा स्यावर मालमत्ता आणि व्यापार विप्रेयक सेवा	80 ते 83	67	58	178	875	294	1347
9	सामूहिक, सामाजिक व व्यक्तिगत सेवा	90 ते 99	282	240	6640	19044	6331	32015
जिल्हा एकूण			614	470	16060	39583	15384	71027

आधार - जिल्हा रोजगार व स्वयंरोजगार मार्गदर्शन केंद्र, चंद्रपूर

तक्ता क्रमांक - 9.5
कृषी व बिगर-कृषी उद्योग.

जिल्हा - चंद्रपूर

संदर्भ वर्ष : 1998

अ	बाब	* कृषी उद्योग			बिगर-कृषी			कृषी व बिगर-कृषी एकूण		
		ग्रामीण	नागरी	एकूण	ग्रामीण	नागरी	एकूण	ग्रामीण	नागरी	एकूण
(1)	(2)	(3)	(4)	(5)	(6)	(7)	(8)	(9)	(10)	(11)
1	उद्योगांची संख्या									
	1.1 स्वकार्यरत	9235	790	10025	29319	13877	43196	38554	14667	53221
	1.2 आस्थापना***	187	18	205	9977	7380	17357	10164	7398	17562
	1.3 एकूण	9422	808	10230	39296	21257	60553	48718	22065	70783
2	मालकीच्या प्रकारानुसार उद्योग									
	2.1 सहकारी	13	0	13	530	139	669	543	139	682
	2.2 सार्वजनिक	7	0	7	5482	991	6473	5489	991	6480
	2.3 खाजगी	9398	807	10205	32275	19890	52165	41673	20697	62370
	मालकांचा विशेष सामाजिक गट (एकूण संस्थांची टक्केवारी)									
	3.1 अनुसूचित जाती	14.08	15.96	14.23	14.73	16.6	15.39	14.61	16.57	15.22
	3.2 अनुसूचित जमाती	14.89	5.32	14.13	8.37	6.04	7.55	9.63	6.01	8.5
	जागविरहित कार्यान्वित असलेल्या उद्योगांची एकूणशी टक्केवारी	37.22	46.65	37.97	12.93	14.05	13.33	17.63	15.24	16.89
	शक्तीवर चालणा-या उद्योगांची एकूण उद्योगांशी टक्केवारी	4.30	1.48	4.08	18.44	21.44	19.5	15.71	20.72	17.27
6	सर्वसाधारणपणे काम करणा-या कामगारांची संख्या									
	6.1 एकूण कामगार	13983	1082	15065	98209	84831	183040	112192	85913	198105
	6.2 वेतनावर काम करणारे कामगार	440	31	471	54955	59035	113990	55395	59066	114461
	6.3 वेतनावरील कामगारांची एकूण कामगारांशी टक्केवारी	3.15	2.86	3.13	55.96	69.59	62.28	49.38	68.75	57.78
	6.4 कामगारांची प्रति उद्योग सरसरी संख्या	1	1	1	2	4	3	2	4	3

टीप :- *कृषी उत्पादन व मळे वगळून कृषी संबंधित उद्योग, ** पगारावर एकही कर्मचारी नसलेले उद्योग

*** ज्या उद्योगात कमीतकमी एकतरी व्यक्ती पगारावर काम करते असे उद्योग

आधार :- अर्थ व सांख्यिकी संचालनालय, महाराष्ट्र शासन, मुंबई (आर्थिक गणना-1998)

तक्ता क्रमांक: 9.6

प्रमुख उद्योग गटानुसार उद्योगांची आणि नियमित काम करणा-या कामगारांची संख्या

जिल्हा - चंद्रपूर

संदर्भ वर्ष : 1998

अ. क्र.	उद्योग गट	ग्रामीण		नागरी		एकूण	
		उद्योग	कामगार	उद्योग	कामगार	उद्योग	कामगार
(1)	(2)	(3)	(4)	(5)	(6)	(7)	(8)
1	कृषी	9422	13983	808	1082	10230	15065
2	खनिज उत्पादन व खाणकाम	62	3285	16	14273	78	17558
3	वस्तुनिर्माण	6349	18642	2123	8719	8472	27361
4	बीज, गॅस आणि पाणी पुरवठा	2	62	3	7	5	69
5	बांधकाम	2358	3786	386	894	2744	4680
6	घाऊक व्यापार	672	2334	588	1335	1260	3669
7	किरकोळ व्यापार	13866	20506	10234	17731	24100	38237
8	उपाहारगृहे आणि हॉटेल्स	1585	3077	1194	3031	2779	6108
9	वाहतूक	593	3726	678	1186	1271	4912
10	साठवण आणि गोदामविषयक	75	205	99	211	174	416
	दळणवळण	139	388	109	295	248	683
11	वित्तीय, विमा, स्थावर मालमत्ता आणि व्यावसायिक सेवा	574	1755	675	2755	1249	4510
12	सामूहिक, सामाजिक व व्यक्तिगत सेवा	13021	40443	5151	34392	18172	74835
13	इतर सेवा (इतरत्र नोंदिलेले न केलेल्या)	0	0	1	2	1	2
14	बिगर- कृषी उद्योग गट (एकूण)	39296	98209	21275	84831	60571	183040
	सर्व प्रमुख उद्योग गट (एकूण)	88014	210401	43340	170744	131354	381145

आधार :- अर्थ व सांख्यिकी संचालनालय, महाराष्ट्र शासन, मुंबई (आर्थिक गणना -1998)

तक्ता क्रमांक - 9.7

महत्त्वाच्या उद्योग गटानुसार कृषी व बिगर - कृषी आस्थापनांची व त्यातील कामगारांची संख्या

जिल्हा - चंद्रपूर

संदर्भ वर्ष : 1998

क्र.	उद्योग गट	उद्योग गट	आस्थापना			आस्थापनेवरील कामगार		
			ग्रामीण	नागरी	एकूण	ग्रामीण	नागरी	एकूण
	(2)	(3)	(4)	(5)	(6)	(7)	(8)	(9)
1	0	कृषी	187	18	205	618	54	672
2	1	खाणकाम व दगडकाम	21	14	35	3232	14271	17503
3	2 व 3	वस्तुनिर्माण	774	712	1486	10092	6543	16635
4	4	बीज, गॅस व पाणी पुरवठा	1	3	4	61	7	68
5	5	बांधकाम	93	93	186	846	502	1348
6	6	घाऊक व्यापार	157	296	453	1634	912	2546
7	6	किरकोळ व्यापार	1437	2655	4092	3872	7529	11401
8	6	उपाहारगृहे व हॉटेल्स	340	478	818	1261	1966	3227
9	7	वाहतूक	215	167	382	3257	596	3853
10	7	साठवण व गोदाम	55	29	84	181	127	308
11	7	विषयक	112	56	168	353	219	572
12	8	वित्तीय, विमा, स्थावर मालमत्ता आणि व्यावसायिक सेवा	291	350	641	1394	2247	3641
13	9	सामुहिक, सामाजिक व व्यक्तिगत सेवा	6481	2527	9008	32646	30733	63379
14	10	इतर	0	0	0	0	0	0
		एकूण	10164	7398	17562	59447	65706	125153

आधार :- अर्थ व सांख्यिकी संचालनालय, महाराष्ट्र शासन, मुंबई (आर्थिक गणना-1998)

तक्ता क्रमांक - 10.1

सैधमिक संस्थांची (शाळा / महाविद्यालय इ.) संख्या

जिल्हा - चंद्रपूर

संदर्भ वर्ष: 2005-06

अ.क्र.	तालुका	बाब	प्राथमिक संस्था					माध्यमिक संस्था				
			शासकीय	स्थानिक संस्था	खालगी		एकूण	शासकीय	स्थानिक संस्था	खालगी		एकूण
					अनुदानित	विना अनुदानित				अनुदानित	विना अनुदानित	
(1)	(2)	(3)	(4)	(5)	(6)	(7)	(8)	(9)	(10)	(11)	(12)	(13)
1	वरोरा	एकूण	0	164	4	10	178	0	5	26	4	35
		पैकी मुलीकरिता	0	0	0	0	0	0	0	2	0	2
2	चिमूर	एकूण	1	152	8	17	178	1	1	32	4	38
		पैकी मुलीकरिता	0	1	2	0	3	0	0	0	0	0
3	नागापिठ	एकूण	0	109	0	3	112	3	0	24	2	29
		पैकी मुलीकरिता	0	1	0	0	1	0	0	1	0	1
4	ब्रम्हपूरी	एकूण	0	112	2	0	114	0	1	24	3	28
		पैकी मुलीकरिता	0	1	0	0	1	0	0	3	0	3
5	सावली	एकूण	0	88	0	3	91	0	2	17	1	20
		पैकी मुलीकरिता	0	1	0	0	1	0	0	0	0	0
6	सिदव्याही	एकूण	0	83	2	5	90	0	1	17	2	20
		पैकी मुलीकरिता	0	0	0	0	0	0	0	1	0	1
7	भद्रावती	एकूण	1	120	3	7	131	2	2	25	5	34
		पैकी मुलीकरिता	0	0	0	0	0	0	0	0	0	0
8	चंद्रपूर	एकूण	0	141	28	60	229	2	4	44	20	70
		पैकी मुलीकरिता	0	2	0	0	2	0	0	5	0	5
9	भूल	एकूण	0	70	3	3	76	1	1	19	1	22
		पैकी मुलीकरिता	0	0	0	0	0	0	0	1	0	1
10	पोथुर्णा	एकूण	0	52	0	2	54	3	1	5	0	9
		पैकी मुलीकरिता	0	0	0	0	0	0	0	0	0	0
11	वल्लारपूर	एकूण	0	46	7	10	63	0	2	11	6	19
		पैकी मुलीकरिता	0	0	0	0	0	0	0	1	0	1
12	कोरपना	एकूण	0	175	2	8	185	1	2	20	9	32
		पैकी मुलीकरिता	0	0	0	0	0	0	0	0	0	0
13	राजुरा	एकूण	0	179	2	8	189	2	2	17	9	30
		पैकी मुलीकरिता	0	0	0	0	0	0	0	1	0	1
14	गोडपिपरी	एकूण	0	84	0	2	86	0	1	14	2	17
		पैकी मुलीकरिता	0	0	0	0	0	0	0	1	0	1
15	जिवती	एकूण	0	0	0	0	0	2	0	9	4	15
		पैकी मुलीकरिता	0	0	0	0	0	0	0	0	0	0
एकूण जिल्हा		एकूण	2	1575	61	138	1776	17	25	304	72	418
		पैकी मुलीकरिता	0	6	2	0	8	0	0	16	0	16

तक्ता क्रमांक - 10.1 (पुढे चाल)

जिल्हा - चंद्रपूर

संदर्भ वर्ष: 2005-06

अ.क्र.	तालुका	बाब	उच्च माध्यमिक संस्था					महाविद्यालये (सर्व)					एकूण शैक्षणिक संस्था
			शासकीय	स्थानिक संस्था	खानगी		एकूण	शासकीय संस्था	स्थानिक संस्था	खानगी		एकूण	
					अनुदानित	विना अनुदानित				अनुदानित	विना अनुदानित		
(1)	(2)	(3)	(4)	(5)	(6)	(7)	(8)	(9)	(10)	(11)	(12)	(13)	(14)
1	वरोरा	एकूण शैक्षणिक संस्था	0 0	1 0	6 0	1 0	8 0	0 0	0 0	1 0	3 0	4 0	225 2
2	विमूर	एकूण शैक्षणिक संस्था	0 0	0 0	10 0	2 0	12 0	0 0	0 0	2 0	2 0	4 0	232 3
3	नागापिठ	एकूण शैक्षणिक संस्था	1 0	0 0	5 1	4 0	10 1	0 0	0 0	3 0	1 0	4 0	155 3
4	ब्रह्मपूरी	एकूण शैक्षणिक संस्था	0 0	0 0	5 0	5 1	10 1	0 0	0 0	2 0	2 0	4 0	156 5
5	सावली	एकूण शैक्षणिक संस्था	0 0	0 0	5 0	3 0	8 0	0 0	0 0	1 0	0 0	1 0	120 1
6	मिर्दवाही	एकूण शैक्षणिक संस्था	0 0	0 0	5 1	0 0	5 1	0 0	0 0	2 0	0 0	2 0	117 2
7	पद्मनाभा	एकूण शैक्षणिक संस्था	1 0	1 0	6 0	0 0	8 0	0 0	0 0	2 0	0 0	2 0	175 0
8	चंद्रपूर	एकूण शैक्षणिक संस्था	0 0	1 0	18 0	10 0	29 0	1 0	0 0	5 1	9 1	15 2	343 9
9	मुळ	एकूण शैक्षणिक संस्था	0 0	0 0	3 0	3 0	6 0	0 0	0 0	1 0	0 0	1 0	105 1
10	पोरुणा	एकूण शैक्षणिक संस्था	0 0	0 0	1 0	2 0	3 0	0 0	0 0	1 0	0 0	1 0	67 0
11	बल्लारपूर	एकूण शैक्षणिक संस्था	0 0	0 0	6 0	1 1	7 1	0 0	0 0	2 1	1 0	3 1	92 3
12	कोरपना	एकूण शैक्षणिक संस्था	0 0	0 0	4 0	8 0	12 0	0 0	0 0	2 0	1 0	3 0	232 0
13	राजुरा	एकूण शैक्षणिक संस्था	0 0	1 0	5 0	1 0	7 0	0 0	0 0	1 0	1 0	2 0	228 1
14	गोडपिपरी	एकूण शैक्षणिक संस्था	0 0	0 0	5 0	0 0	5 0	0 0	0 0	1 0	1 0	2 0	110 1
15	जिवरी	एकूण शैक्षणिक संस्था	0 0	0 0	2 0	1 0	3 0	0 0	0 0	0 0	0 0	0 0	18 0
एकूण जिल्हा		एकूण शैक्षणिक संस्था	2 0	4 0	86 2	41 2	133 4	1 0	0 0	26 2	21 1	48 3	2375 31

आधार - 1) शिक्षणाधिकारी, प्राथमिक/माध्यमिक, जि.प., चंद्रपूर.

2) शिक्षण संचालनालय, महा.शासन, पुणे.

तक्ता क्रमांक - 10.2

शैक्षणिक संस्थातील शिक्षक

जिल्हा - चंद्रपूर

संदर्भ वर्ष: 2005-06

क्र.सं.	तालुका	बाब	प्राथमिक शिक्षक					माध्यमिक शिक्षक				
			शासकीय	स्थानिक संस्था	खाजगी		एकूण	शासकीय	स्थानिक संस्था	खाजगी		एकूण
					अनुदानित	विना अनुदानित				अनुदानित	विना अनुदानित	
(1)	(2)	(3)	(4)	(5)	(6)	(7)	(8)	(9)	(10)	(11)	(12)	(13)
1	बरोडा	एकूण	0	589	28	56	673	0	34	372	13	419
		पैकी स्त्रिया	0	205	12	27	244	0	6	69	11	86
2	चिमूर	एकूण	3	564	67	54	688	11	7	383	0	401
		पैकी स्त्रिया	2	176	15	20	213	5	2	41	0	48
3	नागमिड	एकूण	0	453	0	30	483	28	0	338	0	366
		पैकी स्त्रिया	0	186	0	12	198	9	0	36	0	45
4	बळपूरी	एकूण	0	499	14	0	513	0	14	350	4	368
		पैकी स्त्रिया	0	166	2	0	168	0	0	53	1	54
5	साबली	एकूण	0	391	0	4	395	0	16	165	189	370
		पैकी स्त्रिया	0	105	0	1	106	0	4	20	63	87
6	सिंदेवाही	एकूण	0	353	24	25	402	0	15	173	171	359
		पैकी स्त्रिया	0	98	10	5	113	0	0	32	59	91
7	भद्रावली	एकूण	9	489	24	64	586	36	26	332	25	419
		पैकी स्त्रिया	2	201	10	25	238	8	0	38	19	65
8	चंद्रपूर	एकूण	0	518	202	270	990	34	36	730	175	975
		पैकी स्त्रिया	0	310	154	251	715	12	8	388	44	452
9	मुल	एकूण	0	360	10	32	402	9	9	225	4	247
		पैकी स्त्रिया	0	175	4	13	192	2	3	35	2	42
10	दोमणगा	एकूण	0	208	0	50	258	20	14	50	0	84
		पैकी स्त्रिया	0	150	0	5	155	2	3	10	0	15
11	धरलागपूर	एकूण	0	279	33	85	397	0	14	241	17	272
		पैकी स्त्रिया	0	154	12	64	230	0	7	90	14	111
12	कोरपना	एकूण	0	540	16	180	736	180	16	173	10	379
		पैकी स्त्रिया	0	185	3	50	238	60	1	25	4	90
13	राजूरा	एकूण	0	658	14	15	687	387	31	325	13	756
		पैकी स्त्रिया	0	205	4	4	213	129	7	67	4	207
14	गांडपिपरी	एकूण	0	318	0	0	318	252	4	58	0	314
		पैकी स्त्रिया	0	157	0	0	157	80	0	5	0	85
15	जिबती	एकूण	0	0	0	0	0	20	0	61	180	261
		पैकी स्त्रिया	0	0	0	0	0	3	0	9	60	72
एकूण जिल्हा		एकूण	12	6219	432	865	7528	977	236	3976	801	5990
		पैकी स्त्रिया	4	2473	226	477	3180	310	41	918	281	1550

तक्ता क्रमांक - 10.2 (पुढे चालू)

जिल्हा - चंद्रपूर

संदर्भ क्र. 2005-06

क्र.सं.	तालुका	जाव	उच्च माध्यमिक शिक्षक					महाविद्यालयीय शिक्षक (सर्व)					एकूण
			शासकाव	स्थानिक संस्था	खाजगी		एकूण	शासकाव	स्थानिक संस्था	खाजगी		एकूण	
					अनुदानित	विना अनुदानित				अनुदानित	विना अनुदानित		
(1)	(2)	(3)	(14)	(15)	(16)	(17)	(18)	(19)	(20)	(21)	(22)	(23)	(24)
1	चंद्रपूर	एकूण	0	3	62	3	68	0	0	27	16	43	1203
		पैकी स्त्रिया	0	1	12	1	14	0	0	3	7	10	354
2	चंद्रपूर	एकूण	0	0	49	6	55	0	0	16	16	32	1176
		पैकी स्त्रिया	0	0	7	2	9	0	0	1	3	4	274
3	नागमिड	एकूण	6	0	23	15	44	0	0	21	5	26	919
		पैकी स्त्रिया	2	0	3	2	7	0	0	3	0	3	253
4	बकपूरी	एकूण	0	0	25	15	40	0	0	42	9	51	972
		पैकी स्त्रिया	0	0	7	3	10	0	0	5	2	7	239
5	साबली	एकूण	0	0	22	9	31	0	0	7	0	7	614
		पैकी स्त्रिया	0	0	4	1	5	0	0	1	0	1	136
6	सिंदेवाडी	एकूण	0	0	20	0	20	0	0	30	0	30	640
		पैकी स्त्रिया	0	0	3	0	3	0	0	2	0	2	150
7	भद्रावती	एकूण	6	6	32	0	44	0	0	24	0	24	1073
		पैकी स्त्रिया	1	1	5	0	7	0	0	3	0	3	313
8	चंद्रपूर	एकूण	0	6	152	86	244	27	0	156	94	250	2459
		पैकी स्त्रिया	0	1	18	5	24	1	0	48	14	63	1254
9	भुल	एकूण	0	0	23	9	32	0	0	11	0	11	692
		पैकी स्त्रिया	0	0	4	1	5	0	0	2	0	2	241
10	जोमणा	एकूण	0	0	9	9	18	0	0	4	0	4	364
		पैकी स्त्रिया	0	0	2	0	2	0	0	0	0	0	172
11	जवळारपूर	एकूण	0	0	31	6	37	0	0	40	6	46	752
		पैकी स्त्रिया	0	0	6	1	7	0	0	6	1	7	355
12	जवळारपूर	एकूण	0	0	32	36	68	0	0	14	0	14	1017
		पैकी स्त्रिया	0	0	4	2	6	0	0	1	0	1	275
13	जवळारपूर	एकूण	0	9	19	3	31	0	0	27	0	27	1114
		पैकी स्त्रिया	0	1	4	0	5	0	0	6	0	6	302
14	जवळारपूर	एकूण	0	0	22	0	22	0	0	14	3	17	419
		पैकी स्त्रिया	0	0	3	0	3	0	0	2	2	4	169
15	जवळारपूर	एकूण	0	0	6	14	20	0	0	0	0	0	101
		पैकी स्त्रिया	0	0	2	0	2	0	0	0	0	0	14
16	जवळारपूर	एकूण	12	24	527	211	774	27	0	433	149	582	13515
		पैकी स्त्रिया	3	4	84	18	109	1	0	83	29	113	4501

आधार - 1) शिक्षणाधिकारी, प्राथमिक/माध्यमिक, जि.प., चंद्रपूर

2) शिक्षण संचालनालय, महा-शासन, पुणे.

शैक्षणिक संस्थातील विद्यार्थी संख्या

जिल्हा - चंद्रपूर

सदस्य वर्ष: 2005-06

क्र.	तालुका	बाज	प्राथमिक विद्यार्थी					माध्यमिक विद्यार्थी				
			शासकीय	स्थानिक संस्था	खाजगी		एकूण	शासकीय	स्थानिक संस्था	खाजगी		एकूण
					अनुदानित	विना अनुदानित				अनुदानित	विना अनुदानित	
(1)	(2)	(3)	(4)	(5)	(6)	(7)	(8)	(9)	(10)	(11)	(12)	(13)
1	यगोरा	एकूण	0	15091	1669	734	17494	0	1350	12149	640	14139
		पैकी मुली	0	7278	750	314	8342	0	661	6255	307	7223
2	चिमूर	एकूण	12	14578	2400	425	17415	252	263	11262	360	12137
		पैकी मुली	4	7161	1500	169	8834	118	126	5565	158	5967
3	नागाभिड	एकूण	0	11920	0	337	12257	723	0	10247	247	11217
		पैकी मुली	0	5810	0	164	5974	340	0	5504	121	5965
4	ब्रह्मपूर	एकूण	0	15825	419	0	16244	0	209	11986	373	12568
		पैकी मुली	0	7309	210	0	7519	0	95	5747	149	5991
	सावली	एकूण	0	12156	0	124	12280	0	473	5466	113	6052
		पैकी मुली	0	6080	0	64	6144	0	226	2703	52	2981
	सिंदेवाहा	एकूण	0	10888	813	113	11814	0	392	7674	233	8299
		पैकी मुली	0	5381	425	74	5880	0	189	3902	113	4204
	भद्रावती	एकूण	224	13104	764	1212	15304	485	489	10054	607	11635
		पैकी मुली	68	6577	264	530	7439	243	237	4390	297	5167
	चंद्रपूर	एकूण	0	21012	9148	16744	46904	478	1012	32247	4802	38539
		पैकी मुली	0	10427	4125	7176	21728	232	498	15302	2305	18337
	मुल	एकूण	0	11499	419	629	12547	238	242	7782	123	8385
		पैकी मुली	0	5713	214	242	6169	112	124	3810	55	4101
10	पोंबुर्गा	एकूण	0	5413	0	52	5465	552	263	1818	0	2633
		पैकी मुली	0	2642	0	25	2667	243	129	926	0	1298
11	बल्लारपूर	एकूण	0	7461	1749	3917	13127	0	491	10735	1512	12738
		पैकी मुली	0	3534	1201	1582	6317	0	237	5321	749	6307
12	कोरपना	एकूण	0	14642	678	1769	17089	253	498	7012	1161	8924
		पैकी मुली	0	7250	316	736	8302	123	245	3545	495	4408
13	राजूरा	एकूण	0	16765	525	1282	18572	494	497	6121	2021	9133
		पैकी मुली	0	8263	212	524	8999	230	235	3102	996	4563
14	गाँडपपरी	एकूण	0	8818	0	109	8927	0	224	4629	218	5071
		पैकी मुली	0	4327	0	71	4398	0	98	2278	102	2478
15	जिवती	एकूण	0	0	0	0	0	473	0	3243	413	4129
		पैकी मुली	0	0	0	0	0	213	0	1398	205	1816
	एकूण जिल्हा	एकूण	236	179172	18584	27447	225439	3948	6403	142425	12823	165599
		पैकी मुली	72	87752	9217	11671	108712	1854	3100	69748	6104	80806

तक्ता क्रमांक - 10.3 (पुढे चालू)

जिल्हा - चंद्रपूर

सदम वर्ष: 2005-06

क्र. क्र.	तालुका	चाव	उच्च माध्यमिक विद्यार्थी					महाविद्यालयपाठशाला विद्यार्थी (सर्व)					एकूण
			शासकीय	स्थानिक संस्था	खाजगी		एकूण	शासकीय	स्थानिक संस्था	खाजगी		एकूण	
					अनुदानित	विना अनुदानित				अनुदानित	विना अनुदानित		
(1)	(2)	(3)	(14)	(15)	(16)	(17)	(18)	(19)	(20)	(21)	(22)	(23)	(24)
1	चरोंग	एकूण	0	0	2727	126	2853	475	0	10389	3317	14181	48567
		पैकी मुली	0	0	932	34	966	110	0	5517	1026	6653	23184
2	चिमूर	एकूण	0	0	2381	270	2651	0	0	1897	0	1897	34100
		पैकी मुली	0	0	1113	97	1210	0	0	925	0	925	16936
3	नागभिड	एकूण	76	0	1992	140	2208	0	0	1211	472	1683	27365
		पैकी मुली	19	0	1061	94	1174	0	0	574	322	896	14005
4	ब्रम्हपूरी	एकूण	0	0	2158	340	2498	0	0	823	342	1165	3247
		पैकी मुली	0	0	894	163	1057	0	0	384	84	468	1505
5	सावली	एकूण	0	0	1304	107	1411	0	0	952	69	1021	2076
		पैकी मुली	0	0	530	31	561	0	0	531	17	548	1023
6	सिंदेवाही	एकूण	0	0	1327	0	1327	0	0	2114	180	2294	23734
		पैकी मुली	0	0	619	0	619	0	0	951	71	1022	11725
7	भद्रावती	एकूण	161	149	1938	0	2248	0	0	830	0	830	30017
		पैकी मुली	40	33	823	0	896	0	0	372	0	372	13874
8	चंद्रपूर	एकूण	0	159	8588	1440	10187	0	0	582	0	582	96212
		पैकी मुली	0	55	2581	288	2924	0	0	259	0	259	43248
9	मुल	एकूण	0	0	1337	137	1474	0	0	221	0	221	22627
		पैकी मुली	0	0	479	26	505	0	0	88	0	88	10863
10	पोंभूणा	एकूण	0	0	368	53	421	0	0	169	0	169	8688
		पैकी मुली	0	0	192	13	205	0	0	53	0	53	4223
11	बल्लारपुर	एकूण	0	0	2345	108	2453	0	0	1828	97	1925	30243
		पैकी मुली	0	0	1103	108	1211	0	0	1104	16	1120	14955
12	कोरपना	एकूण	0	0	1781	617	2398	0	0	392	100	492	28903
		पैकी मुली	0	0	1071	136	1207	0	0	134	38	172	14089
13	गवूरा	एकूण	0	355	1490	124	1969	0	0	1295	0	1295	30969
		पैकी मुली	0	115	741	29	885	0	0	526	0	526	1497
14	गोंडपिपरी	एकूण	0	0	1154	0	1154	0	0	763	85	848	16000
		पैकी मुली	0	0	416	0	416	0	0	293	17	310	7602
15	जिवती	एकूण	0	0	367	260	627	0	0	0	0	0	4756
		पैकी मुली	0	0	194	103	297	0	0	0	0	0	2113
एकूण जिल्हा		एकूण	237	663	31257	3722	35879	475	0	23466	4662	28603	455520
		पैकी मुली	59	203	12699	1122	14083	110	0	11711	1591	13412	217013

आधार -1) शिक्षणाधिकारी, प्राथमिक/माध्यमिक, जि.पं., चंद्रपूर 2) शिक्षण संचालनालय, महा.शासन, पुणे.

तक्ता क्रमांक - 10.4

शैक्षणिक संस्थातील अनुसूचित जातीच्या विद्यार्थ्यांची संख्या

जिल्हा - चंद्रपूर

संदर्भ नं. 2005-06

अ. क्र.	- तातुका	बाब	प्राथमिक विद्यार्थी					माध्यमिक विद्यार्थी				
			शासकीय	स्थानिक संस्था	खाजगी		एकूण	शासकीय	स्थानिक संस्था	खाजगी		एकूण
					अनुदानित	विना अनुदानित				अनुदानित	विना अनुदानित	
(2)	(3)	(4)	(5)	(6)	(7)	(8)	(9)	(10)	(11)	(12)	(13)	
1	करोडा	एकूण	0	0	0	0	0	0	0	0	0	0
		पैकी मुली	0	0	0	0	0	0	0	0	0	0
2	चिमूर	एकूण	0	0	0	0	0	0	0	0	0	0
		पैकी मुली	0	0	0	0	0	0	0	0	0	0
3	नागभिड	एकूण	0	0	0	0	0	0	0	0	0	0
		पैकी मुली	0	0	0	0	0	0	0	0	0	0
4	ब्रह्मपुरी	एकूण	0	0	0	0	0	0	0	0	0	0
		पैकी मुली	0	0	0	0	0	0	0	0	0	0
5	सावली	एकूण	0	0	0	0	0	0	0	0	0	0
		पैकी मुली	0	0	0	0	0	0	0	0	0	0
6	सिदेवाही	एकूण	0	0	0	0	0	0	0	0	0	0
		पैकी मुली	0	0	0	0	0	0	0	0	0	0
7	भद्रावती	एकूण	0	0	0	0	0	0	0	0	0	0
		पैकी मुली	0	0	0	0	0	0	0	0	0	0
8	चंद्रपूर	एकूण	0	0	0	0	0	0	0	0	0	0
		पैकी मुली	0	0	0	0	0	0	0	0	0	0
9	मुल	एकूण	0	0	0	0	0	0	0	0	0	0
		पैकी मुली	0	0	0	0	0	0	0	0	0	0
10	पोंडूर्या	एकूण	0	0	0	0	0	0	0	0	0	0
		पैकी मुली	0	0	0	0	0	0	0	0	0	0
11	बल्लारपूर	एकूण	0	0	0	0	0	0	0	0	0	0
		पैकी मुली	0	0	0	0	0	0	0	0	0	0
12	कोरपना	एकूण	0	0	0	0	0	0	0	0	0	0
		पैकी मुली	0	0	0	0	0	0	0	0	0	0
13	राजूडा	एकूण	0	0	0	0	0	0	0	0	0	0
		पैकी मुली	0	0	0	0	0	0	0	0	0	0
14	गोंडीपरी	एकूण	0	0	0	0	0	0	0	0	0	0
		पैकी मुली	0	0	0	0	0	0	0	0	0	0
15	जिवती	एकूण	0	0	0	0	0	0	0	0	0	0
		पैकी मुली	0	0	0	0	0	0	0	0	0	0
एकूण जिल्हा	एकूण	102	29697	14960	6954	51713	1854	3100	69768	6104	80826	
	पैकी मुली	68	14799	7260	2951	25078	109	455	10416	778	11758	

तक्ता क्रमांक - 10.4 (पुढे चालू)

जिल्हा - चंद्रपूर

संदर्भ वर्ष 2006-07

क्र.	तालुका	वाढ -	उच्च माध्यमिक विद्यार्थी					महाविद्यालयातील विद्यार्थी (राजे)					एकूण
			शासकीय	स्थानिक संस्था	खाजगी		एकूण	शासकीय	स्थानिक संस्था	खाजगी		एकूण	
					अनुदानित	विना अनुदानित				अनुदानित	विना अनुदानित		
(1)	(2)	(3)	(14)	(15)	(16)	(17)	(18)	(19)	(20)	(21)	(22)	(23)	(24)
1	जरीत	एकूण	0	0	0	0	0	0	0	198	52	250	0
		पैकी मुली	0	0	0	0	0	0	0	102	32	134	0
2	जिम्पूर	एकूण	0	0	0	0	0	0	0	194	101	295	0
		पैकी मुली	0	0	0	0	0	0	0	80	27	107	0
3	जागपिड	एकूण	0	0	0	0	0	0	0	292	4	296	0
		पैकी मुली	0	0	0	0	0	0	0	148	1	149	0
4	कूपरी	एकूण	0	0	0	0	0	0	0	740	41	781	0
		पैकी मुली	0	0	0	0	0	0	0	340	14	354	0
5	जिवली	एकूण	0	0	0	0	0	0	0	56	0	56	0
		पैकी मुली	0	0	0	0	0	0	0	25	0	25	0
6	महाही	एकूण	0	0	0	0	0	0	0	203	0	203	0
		पैकी मुली	0	0	0	0	0	0	0	94	0	94	0
7	वडी	एकूण	0	0	0	0	0	0	0	498	0	498	0
		पैकी मुली	0	0	0	0	0	0	0	270	0	270	0
8	कडपूर	एकूण	0	0	0	0	0	129	0	2962	620	3711	0
		पैकी मुली	0	0	0	0	0	46	0	1566	222	1834	0
9	मुन	एकूण	0	0	0	0	0	0	0	142	0	142	0
		पैकी मुली	0	0	0	0	0	0	0	75	0	75	0
10	पोंगणी	एकूण	0	0	0	0	0	0	0	42	0	42	0
		पैकी मुली	0	0	0	0	0	0	0	16	0	16	0
11	बेल्नारपूर	एकूण	0	0	0	0	0	0	0	525	4	529	0
		पैकी मुली	0	0	0	0	0	0	0	348	2	350	0
12	कोरफना	एकूण	0	0	0	0	0	0	0	129	26	155	0
		पैकी मुली	0	0	0	0	0	0	0	62	20	82	0
13	राजूर	एकूण	0	0	0	0	0	0	0	255	0	255	0
		पैकी मुली	0	0	0	0	0	0	0	105	0	105	0
14	गोंडपिपरी	एकूण	0	0	0	0	0	0	0	98	22	120	0
		पैकी मुली	0	0	0	0	0	0	0	41	5	46	0
15	जिवली	एकूण	0	0	0	0	0	0	0	0	0	0	0
		पैकी मुली	0	0	0	0	0	0	0	0	0	0	0
एकूण जिल्हा	एकूण	59	203	12699	1122	14083	129	0	6334	870	7333	153955	
	पैकी मुली	12	38	2986	171	3207	46	0	3272	323	3641	43684	

आधार -1) शिक्षणाधिकारी, प्राथमिक/माध्यमिक, जि.प., चंद्रपूर 2) शिक्षण संचालनालय, महा.शासन, पुणे.

तक्ता क्रमांक - 10.5

शैक्षणिक संस्थांतील अनुसूचित जमातीच्या विद्यार्थ्यांची संख्या

जिल्हा - चंद्रपूर

संदर्भ वर्ष: 2005-06

क्र.	तालुका	बाव	प्राथमिक विद्याथी					माध्यमिक विद्याथी				
			शासकीय	स्थानिक संस्था	छात्रांची		एकूण	शासकीय	स्थानिक संस्था	छात्रांची		एकूण
					अनुदानित	विना अनुदानित				अनुदानित	विना अनुदानित	
(3)	(4)	(5)	(6)	(7)	(8)	(9)	(10)	(11)	(12)	(13)		
1	भंडारा	एकूण	0	0	0	0	0	0	0	0	0	0
		पैकी मुली	0	0	0	0	0	0	0	0	0	0
2	चिम्पूर	एकूण	0	0	0	0	0	0	0	0	0	0
		पैकी मुली	0	0	0	0	0	0	0	0	0	0
3	नागपिंड	एकूण	0	0	0	0	0	0	0	0	0	0
		पैकी मुली	0	0	0	0	0	0	0	0	0	0
4	ब्रह्मपूरी	एकूण	0	0	0	0	0	0	0	0	0	0
		पैकी मुली	0	0	0	0	0	0	0	0	0	0
5	सावली	एकूण	0	0	0	0	0	0	0	0	0	0
		पैकी मुली	0	0	0	0	0	0	0	0	0	0
6	सिंदेवली	एकूण	0	0	0	0	0	0	0	0	0	0
		पैकी मुली	0	0	0	0	0	0	0	0	0	0
7	भद्रावती	एकूण	0	0	0	0	0	0	0	0	0	0
		पैकी मुली	0	0	0	0	0	0	0	0	0	0
8	चंद्रपूर	एकूण	0	0	0	0	0	0	0	0	0	0
		पैकी मुली	0	0	0	0	0	0	0	0	0	0
9	गुल	एकूण	0	0	0	0	0	0	0	0	0	0
		पैकी मुली	0	0	0	0	0	0	0	0	0	0
10	पोंगुणे	एकूण	0	0	0	0	0	0	0	0	0	0
		पैकी मुली	0	0	0	0	0	0	0	0	0	0
11	बल्लारपूर	एकूण	0	0	0	0	0	0	0	0	0	0
		पैकी मुली	0	0	0	0	0	0	0	0	0	0
12	कोरेना	एकूण	0	0	0	0	0	0	0	0	0	0
		पैकी मुली	0	0	0	0	0	0	0	0	0	0
13	दणुस	एकूण	0	0	0	0	0	0	0	0	0	0
		पैकी मुली	0	0	0	0	0	0	0	0	0	0
14	सावली	एकूण	0	0	0	0	0	0	0	0	0	0
		पैकी मुली	0	0	0	0	0	0	0	0	0	0
15	भद्रावती	एकूण	0	0	0	0	0	0	0	0	0	0
		पैकी मुली	0	0	0	0	0	0	0	0	0	0
एकूण जिल्हा	एकूण	0	59	34635	16710	51404	1854	3100	69768	6104	80826	
	पैकी मुली	0	34	17106	8106	25246	1190	269	5744	400	7603	

तक्ता क्रमांक - 10.5 (पुढे चालू)

जिल्हा - चंद्रपूर

संदर्भ वर्ष: 2005-06

क्र. क्र.	तालुका	गाव	उच्च माध्यमिक विद्यार्थी					महाविद्यालयातील विद्यार्थी (सर्व)					एकूण
			शासकीय	स्थानिक संस्था	छात्रांगी		एकूण	शासकीय	स्थानिक संस्था	छात्रांगी		एकूण	
					अनुदानित	विना अनुदानित				अनुदानित	विना अनुदानित		
(2)	(3)	(14)	(15)	(16)	(17)	(18)	(19)	(20)	(21)	(22)	(23)	(24)	
1	नरोय	एकूण	0	0	0	0	0	0	0	121	49	170	0
		पैकी मुली	0	0	0	0	0	0	0	49	29	78	0
2	विमूर	एकूण	0	0	0	0	0	0	0	209	52	261	0
		पैकी मुली	0	0	0	0	0	0	0	93	16	109	0
3	गागमिड	एकूण	0	0	0	0	0	0	0	154	4	158	0
		पैकी मुली	0	0	0	0	0	0	0	71	1	72	0
4	भद्रपुरी	एकूण	0	0	0	0	0	0	0	83	14	97	0
		पैकी मुली	0	0	0	0	0	0	0	45	4	49	0
5	शावली	एकूण	0	0	0	0	0	0	0	17	0	17	0
		पैकी मुली	0	0	0	0	0	0	0	3	0	3	0
6	खिदेवाही	एकूण	0	0	0	0	0	0	0	104	0	104	0
		पैकी मुली	0	0	0	0	0	0	0	29	0	29	0
7	भद्रावती	एकूण	0	0	0	0	0	0	0	159	0	159	0
		पैकी मुली	0	0	0	0	0	0	0	74	0	74	0
8	चंद्रपूर	एकूण	0	0	0	0	0	7	0	807	87	901	0
		पैकी मुली	0	0	0	0	0	2	0	433	25	460	0
9	मुल	एकूण	0	0	0	0	0	0	0	80	0	80	0
		पैकी मुली	0	0	0	0	0	0	0	27	0	27	0
10	गोंगणा	एकूण	0	0	0	0	0	0	0	33	0	33	0
		पैकी मुली	0	0	0	0	0	0	0	12	0	12	0
11	अश्वारुध	एकूण	0	0	0	0	0	0	0	85	0	85	0
		पैकी मुली	0	0	0	0	0	0	0	50	0	50	0
12	धनेरपन	एकूण	0	0	0	0	0	0	0	104	0	104	0
		पैकी मुली	0	0	0	0	0	0	0	34	0	34	0
13	गानूर	एकूण	0	0	0	0	0	0	0	142	0	142	0
		पैकी मुली	0	0	0	0	0	0	0	28	0	28	0
14	गोंडपिपरी	एकूण	0	0	0	0	0	0	0	47	6	53	0
		पैकी मुली	0	0	0	0	0	0	0	14	3	17	0
15	जिवती	एकूण	0	0	0	0	0	0	0	0	0	0	0
		पैकी मुली	0	0	0	0	0	0	0	0	0	0	0
एकूण जिल्हा	एकूण	59	203	12699	1122	14083	7	0	2145	216	2368	143681	
	पैकी मुली	8	33	1553	144	1738	2	0	962	78	1042	35629	

आधार - 1) शिक्षणाधिकारी, प्राथमिक/माध्यमिक, जि.प., चंद्रपूर

2) शिक्षण संचालनालय, महा.शासन, पुणे.

तक्ता क्रमांक - 10.6

शारीरिक शिक्षण महाविद्यालये, क्रीडांगणे, क्रीडा संस्था आणि क्रीडा शिष्यवृत्तीधारक

जिल्हा - चंद्रपूर

संदर्भ वर्ष-2006-07

क्र.सं.	तालुका	शारीरिक शिक्षण महाविद्यालये (संख्या)	अधिकृत क्रीडांगणे, व्यायाम शाळा (संख्या)		खेळाच्या स्टेडियमची संख्या	अधिकृत जलतरण तलाव (संख्या)	वर्षात घेतलेली क्रीडा प्रशिक्षण शिबिरे (संख्या)	राज्यपातळीवर निवड झालेल्या खेळाडूंची संख्या		क्रीडा शिष्यवृत्ती धारकांची संख्या	
			क्रीडांगणे	व्यायाम शाळा				एकूण	पैकी मुली	एकूण	पैकी मुली
(2)	(3)	(4)	(5)	(6)	(7)	(8)	(9)	(10)	(11)	(12)	
	अकोरा	1	2	2	1	0	1	5	1	0	0
	चमूर	1	2	4	1	0	1	0	0	0	0
3	नागाभिड	1	1	2	1	0	1	3	3	0	0
4	ब्रम्हपूरी	0	2	3	1	0	1	32	20	1	1
5	सावली	0	1	3	1	0	1	0	0	0	0
6	सिंदेवाही	0	2	3	1	0	1	0	0	0	0
7	भद्रावती	0	2	4	1	0	1	10	2	2	1
8	चंद्रपूर	2	6	15	2	4	6	50	10	9	6
9	मुल	0	2	5	1	0	1	9	0	0	0
	पोंभूर्णा	0	1	1	1	0	1	0	0	0	0
	वल्लारपूर	0	2	4	1	0	1	8	1	3	2
	गोरपना	1	3	2	1	0	1	0	0	0	0
	जान	0	2	3	1	1	1	5	2	0	0
	अद्विनरी	0	2	2	1	0	1	2	1	2	1
	वडी	0	1	2	0	0	1	0	0	0	0
	एकूण	6	31	55	15	5	20	124	40	17	11

टिप - स्तंभ 4 ते 8 मध्ये जिल्हा क्रीडा अधिकारी यांच्या मार्फत अनुदान वितरित केलेल्या शाळा व नोंदणीकृत क्रीडा संस्था यांचा समावेश आहे.

आधार - जिल्हा क्रीडा अधिकारी, चंद्रपूर

तक्ता क्रमांक - 10.7
इयत्तानिहाय विद्यार्थ्यांची संख्या

जिल्हा - चंद्रपूर

संदर्भ वर्ष - 30 सप्टेंबर, 2005

क्र.सं.	तालुका	इयत्ता						
		1 ली	2 री	3 री	4 थी	5 वी	6 वी	7 वी
	(2)	(3)	(4)	(5)	(6)	(7)	(8)	(9)
1	वरोरा	3327	3133	3327	3372	3292	3219	3208
2	चिमूर	3443	2978	3139	3340	3186	2952	2982
3	नागभिड	3237	2185	2293	2957	2427	2468	8473
4	ब्रम्हपूरी	3015	3030	2958	3138	3114	3082	3023
5	सावली	2072	2954	1898	2447	2016	1869	1858
6	सिंदेवाही	2251	2236	2266	2178	2393	2303	2138
7	भद्रावती	2907	2673	2800	3013	2767	2861	2779
8	चंद्रपूर	9431	8520	8832	8675	8689	8984	8867
9	मुल	2492	2341	2515	2562	2310	2194	2227
10	पोभूर्णा	1002	883	988	1053	935	874	829
11	बल्लारपूर	2778	2694	2664	2749	2651	2867	2932
12	कोरयना	3418	3287	3594	3481	3198	3279	3152
13	राजूरा	3780	3631	3643	3649	3164	3182	3039
14	नाईपयरी	1500	1576	1555	1895	1699	1551	1559
15	जिदली	0	0	0	0	0	0	0
एकूण जिल्हा		44653	42121	42472	44509	41841	41685	47066

तक्ता क्रमांक - 10.7 (पुढे चालू)

जिल्हा - चंद्रपूर

अ. क्र.	तालुका	इयत्ता					एकूण
		8 वी	9 वी	10 वी	11 वी	12 वी	
	(2)	(10)	(11)	(12)	(13)	(14)	(15)
1	वरोरा	3254	3118	2400	1475	1377	34502
2	चिमूर	3026	3046	2479	1169	1482	33222
3	नागाभिड	2385	2534	2234	1045	1163	33401
4	ब्रह्मपुरी	2690	2801	2545	1164	1334	31894
5	सावली	1618	1604	1404	656	755	21151
6	सिंदेवाही	2041	1919	1467	594	733	22519
7	भद्रावती	2559	3091	2596	1060	1189	30295
8	चंद्रपूर	7871	7712	7555	5009	5285	95430
9	मुल	1997	1723	1733	685	789	23568
10	पोंभूर्णा	548	735	611	222	227	8907
11	बल्लारपूर	2394	2449	2070	1117	1229	28594
12	कोरपना	1898	2406	2522	1020	1378	32633
13	राजूरा	1966	2251	2182	925	1044	32456
14	गोंडपिपरी	1286	1148	1349	431	685	16234
15	जिवती	819	806	589	263	364	2841
एकूण जिल्हा		36352	37343	33736	16835	19034	447647

आधार:- शिक्षणाधिकारी प्राथमिक/माध्यमिक जि.प., चंद्रपूर

तक्ता क्रमांक - 11.1

सार्वजनिक व शासन सहाय्यीत वैद्यकीय सुविधांची माहिती

जिल्हा - चंद्रपूर

संदर्भ वर्ष: 2006-07

अ. क्र.	तालुका	संख्या						
		रुग्णालये	दवाखाने	प्रसूतिगृहे	प्राथमिक आरोग्य केंद्रे	उपकेंद्रे	डॉक्टर व वैद्य	परिचारिका
(2)	(3)	(4)	(5)	(6)	(7)	(8)	(9)	
1	त्रोरा	1	2	1	4	32	20	48
2	चिमूर	1	1	1	6	36	16	50
3	नागाभिड	1	1	1	5	27	15	40
	ग्रम्हपूरी	1	0	1	5	30	12	42
	सावली	1	1	1	6	25	18	38
	सिंदेवाही	1	0	1	4	20	11	30
7	भद्रावली	1	2	1	5	24	15	35
8	चंद्रपूर	3	1	1	4	24	65	151
9	मुल	1	5	1	4	18	20	33
10	पांभूर्णा	1	0	1	2	11	5	13
11	बल्लारपूर	1	0	1	3	8	10	18
12	कोरपना	1	0	1	3	22	17	39
13	राजूरा	1	2	1	3	22	10	32
14	गोंडपिपरी	1	3	1	2	17	12	25
15	जिवती	0	1	0	2	20	5	22
एकूण जिल्हा		16	19	14	58	336	251	616

तक्ता क्रमांक - 11.1

सार्वजनिक व शासन सहाय्यीत वैद्यकीय सुविधांची माहिती

जिल्हा - चंद्रपूर

संदर्भ वर्ष: 2006-07

अ. क्र.	तालुका	खाटांची संख्या			उपचार केलेले आंतररुग्ण			उपचार केलेले बाह्यरुग्ण (00)		
		एकूण	एकूण पैकी स्त्रिया	एकूण पैकी मुला	पुरुष	स्त्रिया	मुले	पुरुष	स्त्रिया	मुले
(1)	(2)	(10)	(11)	(12)	(13)	(14)	(15)	(16)	(17)	(18)
1	वरोरा	74	46	18	17	34	16	446	504	287
2	चिमूर	66	34	17	8	20	1	524	532	353
3	नागाभिड	60	21	15	13	33	3	411	407	299
4	ब्रम्हपूरी	60	30	15	8	23	2	494	585	285
5	सावली	66	34	17	5	9	3	404	457	263
	सिंदेवाही	54	26	13	10	9	1	336	378	391
7	भद्रावती	60	30	15	6	17	5	350	413	428
8	चंद्रपूर	374	176	38	116	116	30	1197	1455	1107
9	मुल	74	46	18	16	25	2	426	543	300
10	पोंभूणा	12	8	4	2	4	1	128	185	147
11	बल्लारपूर	48	22	11	13	25	13	509	634	394
12	कोरपना	49	22	11	11	16	5	276	284	215
13	राजुरा	48	22	11	12	28	10	346	573	164
14	गोंडपिपरी	42	18	9	15	18	3	168	184	92
15	जिवती	12	8	4	5	8	5	93	100	96
एकूण जिल्हा		1099	543	216	257	385	100	6108	7234	4821

आधार - 1) जिल्हा शल्य चिकित्सक, सामान्य रुग्णालय, चंद्रपूर

2) जिल्हा आरोग्य अधिकारी, जिल्हा परिषद, चंद्रपूर

3) आरोग्य अधिकारी, नगर परिषद चंद्रपूर

टिप - जिवती या नवनिर्मित तालुक्याची माहिती समाविष्ट करण्यात आली आहे.

तक्ता क्रमांक - 11.2
नोंदणी केलेल्या जन्म-मृत्यूची संख्या 2003

जिल्हा - चंद्रपूर

संदर्भ वर्ष: 2003-04

(1)	तालुका	एकूण ग्रामीण नागरी	नोंदलेल्या जन्मांची संख्या			नोंदलेल्या मृत्यूंची संख्या			बाल मृत्यूंची संख्या		
			पुरुष	स्त्रिया	एकूण	पुरुष	स्त्रिया	एकूण	पुरुष	स्त्रिया	एकूण
(2)	(3)	(4)	(5)	(6)	(7)	(8)	(9)	(10)	(11)	(12)	
1	वरोरा	एकूण	1663	1447	3110	711	488	1199	17	32	49
		ग्रामीण	722	559	1281	528	370	898	8	15	23
		नागरी	941	888	1829	183	118	301	9	17	26
2	चिमूर	एकूण	1343	1153	2496	668	487	1155	13	13	26
		ग्रामीण	1343	1153	2496	668	487	1155	13	13	26
		नागरी	0	0	0	0	0	0	0	0	0
3	नागभिड	एकूण	1242	1004	2246	600	415	1015	27	14	41
		ग्रामीण	1242	1004	2246	600	415	1015	27	14	41
		नागरी	0	0	0	0	0	0	0	0	0
4	ब्रम्हपूरी	एकूण	2154	1892	4046	826	561	1387	80	55	135
		ग्रामीण	1069	936	2005	525	367	892	21	17	38
		नागरी	1085	956	2041	301	194	495	59	38	97
5	सावली	एकूण	854	628	1482	479	309	788	13	12	25
		ग्रामीण	854	628	1482	479	309	788	13	12	25
		नागरी	0	0	0	0	0	0	0	0	0
6	सिंदेवाही	एकूण	1171	899	2070	511	371	882	15	13	28
		ग्रामीण	1171	899	2070	511	371	882	15	13	28
		नागरी	0	0	0	0	0	0	0	0	0
7	भद्रावती	एकूण	1780	1252	3032	623	427	1050	18	12	30
		ग्रामीण	639	431	1070	399	287	686	12	11	23
		नागरी	1141	821	1962	224	140	364	6	1	7
3	चंद्रपूर	एकूण	6550	5374	11924	2629	1469	4098	163	118	281
		ग्रामीण	424	333	757	450	264	714	10	9	19
		नागरी	6126	5041	11167	2179	1205	3384	153	109	262

तक्ता क्रमांक - 11.2
नोंदणी केलेल्या जन्म-मृत्यूंची संख्या 2003

जिल्हा - चंद्रपूर

संदर्भ वर्ष: 2003-04

क्र.	तालुका	एकूण ग्रामीण नागरी	नोंदलेल्या जन्मांची संख्या			नोंदलेल्या मृत्यूंची संख्या			बाल मृत्यूंची संख्या		
			पुरुष	स्त्रिया	एकूण	पुरुष	स्त्रिया	एकूण	पुरुष	स्त्रिया	एकूण
(1)	(2)	(3)	(4)	(5)	(6)	(7)	(8)	(9)	(10)	(11)	(12)
9	मुल	एकूण	1102	960	2062	539	359	898	13	13	26
		ग्रामीण	831	744	1575	431	303	734	10	12	22
		नागरी	271	216	487	108	56	164	3	1	4
10	पोंधूर्णा	एकूण	431	389	820	204	155	359	6	5	11
		ग्रामीण	431	389	820	204	155	359	6	5	11
		नागरी	0	0	0	0	0	0	0	0	0
11	बल्लारपूर	एकूण	1273	988	2251	435	270	705	4	4	8
		ग्रामीण	330	274	604	176	113	289	2	3	5
		नागरी	943	714	1657	259	157	416	2	1	3
12	कोरपना	एकूण	1281	1034	2315	422	255	677	24	18	42
		ग्रामीण	945	737	1682	353	209	562	19	11	30
		नागरी	336	297	633	69	46	115	5	7	12
13	राजूर	एकूण	1496	1203	2699	576	426	1002	38	29	67
		ग्रामीण	990	752	1742	463	347	810	24	12	36
		नागरी	506	451	957	113	79	192	14	17	31
	गोंडपिपरी	एकूण	670	549	1219	281	218	499	7	5	12
		ग्रामीण	670	549	1219	281	218	499	7	5	12
		नागरी	0	0	0	0	0	0	0	0	0
	वकती	एकूण	0	0	0	0	0	0	0	0	0
		ग्रामीण	0	0	0	0	0	0	0	0	0
		नागरी	0	0	0	0	0	0	0	0	0
	मुल	एकूण	23010	18772	41782	9504	6210	15714	438	343	781
		ग्रामीण	11661	9388	21049	6068	4215	10283	187	152	339
		नागरी	11349	9384	20733	3436	1995	5431	251	191	442

आधार - आरोग्य सेवा संचालनालय, महाराष्ट्र राज्य, पुणे

तक्ता क्रमांक - 11.3

विविध कारणानुसार मृत्यूची संख्या 2003

जिल्हा - चंद्रपूर

संदर्भ वर्ष - 2003

अ. क्र.	मृत्यूचे कारण	मृत्यूची संख्या
(1)	(2)	(3)
अ	साथीचे विकार	
1	हिवताप	89
2	विषमज्वर	40
3	क्षयरोग	301
4	न्युमोनिया/ श्वसन क्रियेसंबंधी	109
5	अमांश, अतिसार, गॅस्ट्रो	42
ब	बिगर साथीचे विकार	
1	एडस	0
2	हृदय विकार	889
3	कर्करोग	269
4	बाळंतपणात मातेचा मृत्यू	20
5	पक्षाघात	511
6	मूत्रपिंड विषयक	0
क	अपघात	
1	आत्महत्या	79
2	रहदारी वाहतूक	42
3	विद्युत धक्का	95
4	भाजणे/ जळणे	135
5	इतर अपघात	272
ड	इतर कारणे	12821
	एकूण मृत्यू	15714

आधार - आरोग्य सेवा संचालनालय, महाराष्ट्र राज्य, पणे

तक्ता क्रमांक - 11.4

माता व बाल संगोपन कार्यक्रमांतर्गत लस टोचणी

जिल्हा - चंद्रपूर

संदर्भ वर्ष : 2006-07

अ.क्र.	तालुका	ग्रामीण/ एकूण	त्रिगुणी लस	पोलिओ	बीसोजी	गोबर	व्दिगुणी (डी.टी.)	धनुर्वांत लस		
								10 वर्षे	16 वर्षे	गर्भव. स्त्रिया
(1)	(2)	(3)	(4)	(5)	(6)	(7)	(8)	(9)	(10)	(11)
1	वगोरा	ग्रामीण	2233	2233	1935	1944	2348	2829	2670	2184
		एकूण	2985	2985	2613	2464	3403	3847	3620	3635
2	चिमूर	ग्रामीण	3026	3026	2591	2532	3198	3435	3451	3002
		एकूण	3026	3026	2591	2532	3198	3435	3451	3008
3	नागाभंड	ग्रामीण	2363	2363	2123	2074	2352	2951	2602	2427
		एकूण	2363	2363	2123	2074	2352	2951	2602	2427
4	ब्रह्मपूरी	ग्रामीण	2293	2293	2202	2026	2507	2637	2417	2249
		एकूण	2980	2980	3140	2633	3162	3705	3370	2610
5	सावली	ग्रामीण	1920	1920	1770	1625	2108	2402	2208	1925
		एकूण	1920	1920	1770	1625	2108	2402	2208	1925
6	सिंदेवाही	ग्रामीण	1805	1805	1725	1785	2518	2326	2185	1946
		एकूण	1805	1805	1725	1785	2518	2326	2185	1946
7	भद्रावती	ग्रामीण	1801	1801	1662	1551	1996	2388	2520	1725
		एकूण	2938	2938	2681	2452	2844	3303	3162	2682
8	चंद्रपूर	ग्रामीण	2341	2341	2060	2264	2620	2974	2730	2419
		एकूण	10889	10889	10083	10510	11724	12526	10450	10188
9	मुल	ग्रामीण	1648	1648	1504	1416	1745	2911	2597	1713
		एकूण	2116	2116	1919	1877	2651	3799	3363	2289
10	पोभुर्णा	ग्रामीण	913	913	802	732	1069	1099	1010	872
		एकूण	913	913	802	732	1069	1099	1010	872
11	वल्लारपूर	ग्रामीण	809	809	760	733	951	925	1008	761
		एकूण	2872	2872	2382	2340	2960	2984	3378	1910
12	कोरपना	ग्रामीण	2015	2015	1998	1861	2639	2743	2592	2057
		एकूण	2015	2015	1998	1861	2639	2743	2592	2057
13	राजूर	ग्रामीण	1909	1909	1755	1732	2261	2489	2447	1810
		एकूण	2253	2253	2339	2142	2614	2915	2890	2920
14	गोंडपिपरी	ग्रामीण	1294	1294	960	1128	1467	1693	1550	1287
		एकूण	1294	1294	960	1128	1467	1693	1550	1287
15	जिवली	ग्रामीण	1568	1568	1344	1377	1473	1653	1480	1610
		एकूण	1568	1568	1344	1377	1473	1653	1480	1610
जिल्हा एकूण	ग्रामीण	एकूण	27938	27938	25191	24780	31252	35455	33467	27998
		एकूण	41937	41937	38470	37532	46182	51381	47311	41446

आधार - 1) जिल्हा शल्य चिकित्सक, सामान्य रुग्णालय, चंद्रपूर

2) जिल्हा आरोग्य अधिकारी, जिल्हा परिषद, चंद्रपूर

तक्ता क्रमांक - 11.5

कुटुंब कल्याण कार्यक्रम

जिल्हा - चंद्रपूर

संवर्ष वर्ष : 2006-07

अ. क्र.	तालुका	एकूण/ग्रामीण	कुटुंब कल्याण केंद्रांची संख्या	जनसंख्या जोडण्याची संख्या	31 मार्च अखेर सरासरीत जोडण्यांची संख्या			
					पुरुष नसबंदी	स्त्रियांची नसबंदी	तूपपध्दती	इतर पध्दती
(1)	(2)	(3)	(4)	(5)	(6)	(7)	(8)	(9)
1	बरोरा	एकूण ग्रामीण	5 4	30246 21527	123 106	911 499	578 421	0 0
2	चिमूर	एकूण ग्रामीण	7 6	28072 28072	48 48	1029 1029	659 659	0 0
3	नागभिड	एकूण ग्रामीण	6 5	23054 23054	175 175	763 763	517 517	0 0
4	ब्रह्मपूरी	एकूण ग्रामीण	6 5	30845 23903	275 231	832 423	486 486	0 0
5	सावली	एकूण ग्रामीण	6 6	19349 19349	206 206	644 644	395 395	0 0
6	सिंदेवाही	एकूण ग्रामीण	5 4	18766 18766	122 122	665 665	361 361	0 0
7	भद्रावती	एकूण ग्रामीण	6 5	26642 17113	79 76	860 525	486 411	0 0
8	चंद्रपूर	एकूण ग्रामीण	5 4	81425 22531	398 316	2797 7134	1867 415	0 0
9	मुल	एकूण ग्रामीण	5 4	21377 16624	186 151	646 399	508 404	0 0
10	पोंधूर्णा	एकूण ग्रामीण	2 2	9493 9493	142 142	253 253	167 167	0 0
11	बल्लारपूर	एकूण ग्रामीण	3 3	24054 7570	51 51	682 682	293 180	0 0
12	कोरपना	एकूण ग्रामीण	3 3	19893 19893	38 38	769 769	481 481	0 0
13	राजूरा	एकूण ग्रामीण	4 3	20959 15781	99 45	778 158	415 351	0 0
14	गोंडपिपरी	एकूण ग्रामीण	3 2	13393 13393	61 61	430 430	198 198	0 0
15	जिवती	एकूण ग्रामीण	2 2	5831 5831	17 17	410 410	165 165	0 0
एकूण जिल्हा		एकूण ग्रामीण	68 58	373399 262906	2020 1845	12469 8383	7576 5611	0 0

आधार 1. जिल्हा शल्य चिकित्सक सामान्य रुग्णालय चंद्रपूर 2. जिल्हा आरोग्य अधिकारी जि.प. चंद्रपूर

तक्ता क्रमांक - 12.1

विविध विकास शीर्षाखाली झालेला योजनांतर्गत खर्च

जिल्हा - चंद्रपूर

संदर्भ वर्ष : 2006-07

(रुपये लाखात)

(1)	(2)	जिल्हा पातळीवरील योजनांवर झालेला खर्च						
		विगर- आदिवासी योजना	आदिवासी उपयोजना	आदिवासी उपयोजना क्षेत्राबाहेरील	विशेष घटक योजना	स्टॅट्यूल	अनुशेष	एकूण
(1)	(2)	(3)	(4)	(5)	(6)	(7)	(8)	(9)
1	कृषि व संलग्न सेवा							
	1.1 पीक संवर्धन	50.42	52.00	12.85	220.00	0.00	0.00	335.27
	1.2 फलोत्पादन	7.70	0.76	0.00	0.00	0.00	0.00	8.46
	1.3 मृदसंधारण	14.42	21.40	15.55	0.00	0.00	0.00	51.37
	1.4 पशुसंवर्धन	42.21	23.74	4.72	20.00	0.00	0.00	90.67
	1.5 बुध्दिव्यवसाय विकास	0.00	0.00	0.00	0.00	0.00	0.00	0.00
	1.6 मत्स्यव्यवसाय	1.58	3.53	0.02	0.02	0.00	0.00	5.15
	1.7 बंने	0.00	4.70	0.00	0.00	0.00	0.00	4.70
	1.8 पणन, कोठारे व वखारी	0.00	0.00	0.00	0.00	0.00	0.00	0.00
	1.9 सहकार	15.32	5.20	0.00	0.00	0.00	0.00	20.52
	एकूण (एक)	131.65	111.33	33.14	240.02	0.00	0.00	516.14
2	ग्रामीण विकास							
	2.1 एकात्मिक ग्रामीण विकास कार्यक्रम	62.68	7.51	8.86	15.56	0.00	0.00	94.61
	2.2 अवर्षण प्रवण क्षेत्र कार्यक्रम	0.00	82.13	0.00	0.00	0.00	0.00	82.13
	2.3 जवाहर रोजगार योजना	73.22	56.72	42.73	101.13	0.00	0.00	273.80
	2.4 रोजगार हमी योजना	67.87	0.00	0.00	0.00	0.00	0.00	67.87
	2.5 जमीन सुधारणा	0.00	0.00	0.00	0.00	0.00	0.00	0.00
	2.6 सामूहिक विकास	0.00	0.00	0.00	0.00	0.00	0.00	0.00
	2.7 ग्रामीण स्वच्छता कार्यक्रम	19.54	10.00	0.00	0.00	0.00	0.00	29.54
	एकूण (दोन)	223.31	156.36	51.59	116.69	0.00	0.00	547.95
3	पाटबंधारे व पुरनियंत्रण							
	3.1 लघु पाटबंधारे	110.30	57.00	29.37	0.00	0.00	0.00	196.67
	3.2 जलप्रवाह क्षेत्र विकास कार्यक्रम	0.00	0.00	0.00	0.00	0.00	0.00	0.00
	3.3 आयुक्त विकास	0.00	0.00	0.00	0.00	0.00	0.00	0.00
	3.4 माध्यम प्रकार	0.00	0.00	0.00	0.00	0.00	0.00	0.00
	3.5 पुरनियंत्रण कामे	0.00	0.00	0.00	0.00	0.00	0.00	0.00
	एकूण (तीन)	110.30	57.00	29.37	0.00	0.00	0.00	196.67
4	विद्युत विकास	151.94	69.00	23.00	57.00	1744.38	0.00	2045.32
	एकूण (चार)	151.94	69.00	23.00	57.00	1744.38	0.00	2045.32

तफता क्रमांक -12.1

विविध विकास शीर्षाखाली झालेला योजनांतर्गत खर्च

जिल्हा - चंद्रपूर

संदर्भ वर्ष : 2006-07

(रुपये लाखात)

क्र.सं.	विकास शीर्ष व उपशीर्ष	जिल्हा पातळीवरील योजनांतर्गत झालेला खर्च						
		विगर- आदिवासी योजना	आदिवासी उपयोजना	आदिवासी उपयोजना क्षेत्राबाहेरील	विशेष घटक योजना	स्टेटपूल	अनुरोध	एकूण
(1)	(2)	(3)	(4)	(5)	(6)	(7)	(8)	(9)
5	उद्योग व खाणकाम							
	5.1 मोठे व मध्यम उद्योग	0.00	0.00	0.00	0.00	0.00	0.00	0.00
	5.2 ग्रामीण व लघु उद्योग	9.89	0.40	1.20	9.00	0.00	0.00	20.49
	एकूण (पाच)	9.89	0.40	1.20	9.00	0.00	0.00	20.49
6	वाहतूक व दळणवळण							
	6.1 मोठे व लहान बंदरे	0.00	0.00	0.00	0.00	0.00	0.00	0.00
	6.2 अंतर्देशीय जलवाहतूक	0.00	0.00	0.00	0.00	0.00	0.00	0.00
	6.3 रस्ते विकास	92.68	438.51	709.97	0.00	1134.97	452.07	2828.20
	एकूण (सहा)	92.68	438.51	709.97	0.00	1134.97	452.07	2828.20
7	सामान्य आर्थिक सेवा							
	7.1 पर्यटन	15.00	0.00	0.00	0.00	0.00	0.00	15.00
	7.2 स्थानिक विकास कार्यक्रम	0.00	0.00	0.00	0.00	0.00	0.00	0.00
	एकूण (सात)	15.00	0.00	0.00	0.00	0.00	0.00	15.00
8	सामाजिक आणि सामूहिक सेवा							
	8.1 सामान्य शिक्षण	46.88	0.00	0.00	59.5	0.00	0.00	106.38
	8.2 क्रीडा व युवक कल्याण	17.72	2.80	1.00	21.00	0.00	0.00	42.52
	8.3 कला व संस्कृती	6.49	0.00	0.00	0.00	0.00	0.00	6.49
	8.4 तांत्रिक शिक्षण	6.59	3.00	0.00	0.00	63.50	0.00	73.09
	8.5 वैद्यकीय शिक्षण व औषधी द्रव्ये	12.73	0.00	0.00	0.00	0.00	0.00	12.73
	8.6 आरोग्य सेवा	63.45	378.82	76.15	0.00	0.00	0.00	518.42
	8.7 ग्रामीण धाणी पुरवठा व स्वच्छता	53.95	101.34	32.28	4.90	0.00	0.00	192.47
	8.8 गृहनिर्माण	0.00	0.00	0.00	0.00	0.00	0.00	0.00
	8.9 नगर विकास	0.85	0.00	0.00	321.00	0.00	0.00	321.85
	8.10 माहिती व प्रसिध्दी	0.00	0.00	0.00	6.48	0.00	0.00	6.48
	8.11 मागासवर्गीयांचे कल्याण	50.00	311.13	137.96	564.36	0.00	0.00	1063.45
	8.12 कामगार व कामगार कल्याण	59.09	202.34	0.00	4.99	0.00	18.37	284.79
	8.13 ग्रामज कल्याण	8.51	5.00	0.00	16.58	0.00	0.00	30.09
	8.14 स्थानिक विकास कार्यक्रम	0.00	0.00	0.00	0.00	0.00	0.00	0.00
	8.15 पोषण	25.45	76.00	61.00	0.00	0.00	0.00	162.45
	एकूण (आठ)	351.71	1080.43	308.39	998.81	63.50	18.37	2821.21
	एकूण (एक ते आठ)	1086.48	1913.03	1156.66	1421.52	2942.85	470.44	8990.98

आधार - जिल्हा नियोजन अधिकारी, चंद्रपूर

तक्ता क्रमांक - 12.2

रोजगार हमी योजना

जिल्हा - चंद्रपूर

संदर्भ वर्ष : 2006-07

क्र. क्र.	वाव	कामाचा प्रकार					
		सिंचन	सार्वजनिक कामे	कृषि	वनीकरण	इतर	एकूण
(1)	(2)	(3)	(4)	(5)	(6)	(7)	(8)
1	नियोजित कामांची संख्या	2148	182	2801	559	0	5690
2	मंजूर केलेल्या कामांची संख्या	2148	182	2801	559	0	5690
3	सुरु केलेल्या कामांची संख्या	542	11	950	328	0	1831
4	पूर्ण केलेल्या कामांची संख्या	184	0	470	127	0	781
5	मध्येच बंद केलेल्या कामांची संख्या	0	0	0	0	0	0
6	कामांसाठी केलेली तरतूद	124.16	5346.02	1298.82	173.33	0	6942.33
	कामांवर झालेला एकूण खर्च (रु.लाखात)	75.52	938.013	48.16	7.540	0	1069.233
	रोजगार निर्मिती (मनुष्य दिवस लाखात)	1.826	14.957	19.1	2.549	0	38.432

आधार - जिल्हाधिकारी कार्यालय, रोजगार हमी योजना, चंद्रपूर

तक्ता क्रमांक - 12.3

रोजगार हमी योजनेखाली घेतलेली कामे, त्यावरील रोजगार व खर्च

जिल्हा - चंद्रपूर

संदर्भ: 2006-07

अ. क्र.	महिना	खर्च (रुपये लाखात)		मनुष्य दिवस (लाखात)	रोजगार हमी योजनेखालील कामांची संख्या
		प्रत्यक्ष (महिन्यातील)	संचित आर्थिक वर्षाच्या आरंभापासून)		
(1)	(2)	(3)	4	(5)	(6)
1	एप्रिल 2006	146.72	146.72	1.8	1196
2	मे 2006	177.50	324.22	2.25	811
3	जून 2006	319.71	643.93	2.50	720
4	जुलै 2006	51.668	695.598	2.263	512
5	ऑगस्ट 2006	96.893	792.491	0.1	35
6	सप्टेंबर 2006	31.85	824.341	0.24	45
7	ऑक्टोबर 2006	14.220	838.561	0.2	41
8	नोव्हेंबर 2006	35.34	873.901	0.07	26
9	डिसेंबर 2006	50.412	924.315	2.664	31
10	जानेवारी 2007	22.780	947.093	0.409	95
11	फेब्रुवारी 2007	49.27	996.363	22.03	148
12	मार्च 2007	72.870	1069.233	3.906	172

आधार - जिल्हाधिकारी कार्यालय, (रो.ह.यो.शाखा), चंद्रपूर

तक्ता क्रमांक - 12.4

पिण्याच्या पाण्याच्या सोयी व टंचाई संबंधी केलेल्या उपाययोजना

जिल्हा चंद्रपूर

संदर्भ : 2006-07

क्र.सं.	बाबी	तालुका							
		बरेठा	चिमूर	नागपिंड	बुरहपूर	सावली	सिंवाही	भद्रावती	चंद्रपूर
	(2)	(3)	(4)	(5)	(6)	(7)	(8)	(9)	(10)
1	अस्ती असलेल्या गावांची एकूणसंख्या	151	170	110	110	93	91	117	81
2	गावातील वाड्या/वस्त्यांची संख्या	33	75	24	27	0	31	33	16
3	वारा महिने पुरेसे पाणी उपलब्ध असलेल्या								
3.1	गावांची संख्या	140	129	98	90	69	36	32	34
3.2	त्याखालील वाड्या / वस्त्यांची संख्या	33	75	24	27	0	31	33	16
4	पिण्याच्या पाण्याची टंचाई असलेली गावे व वाड्या/वस्त्या								
	संदर्भ वर्षातील								
	अ) एकूण टंचाईग्रस्त गावे (संख्या)	11	41	12	20	24	55	85	47
	ब) एकूण वाड्या/वस्त्या (संख्या)	0	0	0	0	0	0	0	0
	वृहत आराखडयानुसार								
	अ) एकूण टंचाईग्रस्त गावे (संख्या)	23	42	21	23	40	59	101	52
	ब) एकूण टंचाईग्रस्त वाड्या/वस्त्या (संख्या)	0	0	0	0	0	0	0	0
	केलेली उपाययोजना								
	अ) टंकरने पुरवठा होणा-या								
	गावांची संख्या	0	0	0	0	0	0	2	0
	गावांतील वाड्या/वस्त्यांची संख्या	0	0	0	0	0	0	0	0
	टंकरची संख्या	0	0	0	0	0	0	1	0
	ब) बैलगाडीने पुरवठा होणा-या								
	गावांची संख्या	0	0	0	0	0	0	0	0
	गावांतील वाड्या/वस्त्यांची संख्या	0	0	0	0	0	0	0	0
	बैलगाड्यांची संख्या	0	0	0	0	0	0	0	0
	क) इतर साधनांनी पुरवठा होणा-या								
	गावांची संख्या	11	41	12	20	24	55	83	47
	गावांतील वाड्या/वस्त्यांची संख्या	0	0	0	0	0	0	0	0
	साधने संख्या	27	57	28	35	39	71	99	63

तक्ता क्रमांक - 12.4

पिण्याच्या पाण्याच्या सोयी व टंचाई संबंधी केलेल्या उपाययोजना

जिल्हा चंद्रपूर

संदर्भ : 2005-06

अ. क्र.	बाबी	तालुका						जिल्हा एकूण	
		मूळ	पैठणी	बलारपूर	कोरपना	राजूर	गोंडपिपरी		जिबती
(1)	(2)	(11)	(12)	(13)	(14)	(15)	(16)	(17)	(18)
1	वस्ती असलेल्या गावांची एकूणसंख्या	71	58	30	143	130	87	0	1442
2	गावातील वाड्या/वस्त्यांची संख्या	31	0	0	0	27	22	0	319
3	बारा महिने पुरेसे पाणी उपलब्ध असलेल्या								
	3.1 गावांची संख्या	41	17	4	120	58	33	0	901
	3.2 त्याखालील वाड्या / वस्त्यांची संख्या	31	0	0	0	27	22	0	319
	पिण्याच्या पाण्याची टंचाई असलेली गावे व वाड्या/वस्त्या								
	संबंधित								
	1) एकूण टंचाईग्रस्त गावे (संख्या)	30	41	26	23	72	54	0	541
	2) एकूण वाड्या/वस्त्या (संख्या)	0	0	0	0	0	0	0	0
	3) आराखडयानुसार								
	अ) एकूण टंचाईग्रस्त गावे (संख्या)	34	48	28	55	118	66	0	710
	ब) एकूण टंचाईग्रस्त वाड्या/वस्त्या (संख्या)	0	0	0	0	0	0	0	0
	केलेली उपाययोजना								
	अ) टंचाईने पुरवठा होणा-या								
	गावांची संख्या	0	0	0	0	0	0	0	2
	गावातील वाड्या/वस्त्यांची संख्या	0	0	0	0	0	0	0	0
	टंचाईची संख्या	0	0	0	0	0	0	0	1
	ब) बैलगाडीने पुरवठा होणा-या								
	गावांची संख्या	0	0	0	0	0	0	0	0
	गावातील वाड्या/वस्त्यांची संख्या	0	0	0	0	0	0	0	0
	बैलगाड्यांची संख्या	0	0	0	0	0	0	0	0
	क) इतर साधनांनी पुरवठा होणा-या								
	गावांची संख्या	30	41	26	23	47	54	25	539
	गावातील वाड्या/वस्त्यांची संख्या	0	0	0	0	0	0	0	0
	साधने संख्या	45	57	42	37	63	69	41	773

आधार - कार्यकारी अभियंता, ग्रामीण पाणीपुरवठा,
जिल्हा परिषद, चंद्रपूर

तक्ता क्रमांक 12.5
रासायनिक खतांचे वाटप

जिल्हा - चंद्रपूर

संदर्भ : 2006-07

अ.क्र.	तालुका	रासायनिक खतांचे वाटप (मे.टन)		
		नियंत्रित संस्थांकडून	खाजगी संस्थांकडून	एकूण
(1)	(2)	(3)	(4)	(5)
1	वरोरा	3105	3015	6120
2	चिमूर	3078	3238	6316
3	नागभिड	3060	3335	6395
4	ब्रम्हपूरी	4116	3995	8111
5	सावली	1020	2070	3090
6	सिंदेवाही	2065	2785	4850
7	भद्रावती	2005	1170	3175
8	चंद्रपूर	1305	1490	2795
9	मुल	5180	4745	9925
10	पोंभूर्णा	350	485	835
11	बल्लारपूर	705	1165	1870
12	कोरपना	1100	1610	2710
13	राजूरा	2105	5136	7241
14	गोंडपिपरी	1080	2190	3270
15	जिवती	505	405	910
जिल्हा एकूण		30779	36834	67613

आधार - कृषि विकास अधिकारी, जिल्हा परिषद, चंद्रपूर

तक्ता क्रमांक - 12.6

साखर कारखाने

जिल्हा: चंद्रपूर

सदर वर्ष: 2006-07

तालुका	साखर कारखान्याचे नाव	सहकारी/खाजगी	कामगार (संख्या)		गळीत क्षमता मे.टन	प्रत्यक्ष गालूप मे.टन	साखरेचे उत्पादन मे.टन	इतर उत्पादने			
			नियमित	इंगामी				इथेनॉल मे. टन	पेपर मे. टन	मद्यार्क हजार लि.	बीज मे. बट
(2)	(3)	(4)	(5)	(6)	(7)	(8)	(9)	(10)	(11)	(12)	(13)
यसोरा											
चिमूर											
3 नागाभिड											
4 ब्रह्मपुरी											
5 सावली											
6 सिंदेवाही											
7 भद्रावली											
8 चंद्रपूर	या जिल्ह्यात साखर कारखाने अस्तित्वात नाहीत.										
9 मूल											
10 पोभुर्णा											
11 बल्लारपूर											
12 कोरपना											
राजूहा											
गोडपिपरी											
निवती											

आधार - साखर आयुक्तालय, पुणे

तक्ता क्रमांक - 12.7

वीस कलमी कार्यक्रमाची भौतिक प्रगती.

जिल्हा - चंद्रपूर

संदर्भ: 2006-07

अ.क्र.	बाब	परिमाण	उद्दिष्ट	साध्य
(1)	(2)	(3)	(4)	(5)
1	अ) स्वर्णजयंती ग्राम स्वरोजगार योजना	लाभधारकांची संख्या	2890	2960
	ब) जवाहर ग्राम समृद्धी योजना	लाख मनुष्य दिवस	0	84.49
	क) लघुउद्योग स्थापन करणे	उद्योग संख्या	330	482
2	अ) अतिरिक्त जमिनीचे वाटप	हेक्टर	5	6
	ब) लाभधारक	संख्या-अनु.जाती	0	0
		अनु.जमाती	0	0
		इतर	0	0
3	वेठबिगरांचे पुनर्वसन	खेडी संख्या	0	0
4	पिण्यासाठी स्वच्छ पाणी	खेडी संख्या	291	128
5	अ) प्राथमिक आरोग्य केंद्र	केंद्र संख्या	58	58
	ब) उपकेंद्र	उपकेंद्र संख्या	336	336
6	अ) कुटुंब नियोजन शस्त्रक्रिया	संख्या	14382	14489
	ब) सममूल्य शस्त्रक्रिया	संख्या	18403	26540
7	अ) एकात्मिक बालविकास सेवा गट	संख्या	0	0
	ब) अंगणवाडी	संख्या	0	0
8	अ) अनु.जातीच्या कुटुंबांना सहाय्य	संख्या	2390	2154
	ब) अनु.जमातीच्या कुटुंबांना सहाय्य	संख्या	1704	1148
9	अ) घरांसाठी जागा (इंदिरा आवास योजना)	संख्या	2291	1831
	ब) घरबांधणीसाठी अर्थसहाय्य (इंदिरा आवास योजना)	संख्या	0	0
	क) आर्थिकदृष्ट्या दुर्बल घटकांसाठी घरे	संख्या	0	0
	ड) कमी उत्पन्न गटासाठी घरे	संख्या	0	0
10	गलिच्छ वस्ती सुधारणा	लोकसंख्या	0	0
	झाडे लावणे	रोपे संख्या-लाखात	43.10	42.98
	रास्त भावाची दुकाने उघडणे	संख्या	0	0
	अ) खेड्यांचे विद्युतीकरण	संख्या	0	0
	ब) पंप संचांसाठी विद्युतीकरण	संख्या	0	0
	क) सुधारित चुली	संख्या	0	0
	ड) बायोगॅस	संख्या	0	0

आधार - जिल्हा नियोजन अधिकारी, चंद्रपूर

तक्ता क्रमांक - 12.8

स्थानिक विकास कार्यक्रम (लोकसभा मतदार संघ)

जिल्हा - चंद्रपूर

संदर्भ : 2006-07

क्र.	लोकसभा मतदार संघाचे नांव	मतदार संघाला मंजूर तरतूद (रुपये लाखात)	मंजूर कामांची संख्या			मंजूर कामांची अंदाजित किंमत	संदर्भ वर्षात झालेला एकूण खर्च (रुपये लाखात)
			जुनी अपूर्ण कामे	संदर्भ वर्षातील नवीन कामे	एकूण		
(1)	(2)	(3)	(4)	(5)	(6)	(7)	(8)
1	चंद्रपूर	167	0	92	92	194.56	127.52
2	चिमूर	33	0	53	53	68.27	85.93
एकूण		200.00	0	145	145	262.83	213.45

तक्ता क्रमांक - 12.9

स्थानिक विकास कार्यक्रम (विधानसभा मतदार संघ)

जिल्हा - चंद्रपूर

संदर्भ : 2006-07

क्र.	विधानसभा मतदार संघाचे नांव	मतदार संघाला मंजूर तरतूद (रुपये लाखात)	मंजूर कामांची संख्या			मंजूर कामांची अंदाजित किंमत (रुपये हजारत)	संदर्भ वर्षात झालेला एकूण खर्च (रुपये लाखात)
			जुनी अपूर्ण कामे	संदर्भ वर्षातील नवीन कामे	एकूण		
(1)	(2)	(3)	(4)	(5)	(6)	(7)	(8)
1	चंद्रपूर	80.00	15	33	48	118.56	80.00
2	भद्रावती	80.00	58	40	98	154.86	80.00
3	चिमूर	80.00	125	54	179	184.72	80.00
4	ब्रम्हपूरी	80.00	70	75	145	148.06	80.00
5	राजूरा	80.00	147	61	208	90.70	80.00
6	मुल-सावली	80.00	24	71	95	90.94	80.00
एकूण		480.00	439	334	773	787.84	480.00

आधार - जिल्हा नियोजन अधिकारी, चंद्रपूर

तक्ता क्रमांक - 12.10

स्थानिक विकास कार्यक्रम (राज्यसभा सदस्य)

जिल्हा - चंद्रपूर

संदर्भ : 2006-07

क्र.सं.	राज्यसभा सदस्य नाव	जिल्हाकरिता उपलब्ध करून दिलेली तरतूद (रुपये लाखात)	मंजूर कामांची संख्या			मंजूर कामांची अंदाजित किंमत (रुपये लाखात)	संदर्भ वर्षात झालेला एकूण खर्च (रुपये लाखात)
			जुनी अपूर्ण कामे	संदर्भ वर्षातील नवीन कामे	एकूण		
	(2)	(3)	(4)	(5)	(6)	(7)	(8)
	शरद जोशी	0	0	1	1	4.91	0
	श्री दत्ता मेढे	0	0	0	0	0	0
	एकूण	0	0	1	1	4.91	0

तक्ता क्रमांक - 12.11

स्थानिक विकास कार्यक्रम (विधानपरिषद सदस्य)

जिल्हा :- चंद्रपूर

संदर्भ - 2006-07

क्र.सं.	विधानपरिषद सदस्यांचे नाव	जिल्हाकरिता उपलब्ध करून दिलेली तरतूद (रुपये लाखात)	मंजूर कामांची संख्या			मंजूर कामांची अंदाजित किंमत (रुपये लाखात)	संदर्भ वर्षात झालेला एकूण खर्च (रुपये लाखात)
			जुनी अपूर्ण कामे	संदर्भ वर्षातील नवीन कामे	एकूण		
	(2)	(3)	(4)	(5)	(6)	(7)	(8)
	श्री. डायगव्हाणे	20.00	0	41	41	20.00	19.75
	श्री शिवाजीराव देशमुख	1.50	0	1	1	1.50	1.49
	श्री. गडकरी	7.93	0	5	5	7.93	7.83
	श्री कवाडे	9.00	0	0	0	0	0
	श्री के शंकराव मानकर	2.00	0	1	1	2.00	2.00
	श्री जेनुददीन जव्हेरी	60	0	0	0	60	59.99
	एकूण	100.43	0	48	48	91.43	91.06

आधार - जिल्हा नियोजन अधिकारी, चंद्रपूर

तक्ता क्रमांक - 13.1

पोलिस अधिकारी/ कर्मचारी यांची संख्या

जिल्हा - चंद्रपूर

संदर्भ वर्ष: 2006-07

अ. क्र.	पदनाम	संख्या	
		एकूण संख्या	पैकी महिलांची संख्या
(1)	(2)	(3)	(4)
1	पोलिस अधिकारी/ कर्मचा-यांची संख्या		
	1.1 पोलिस उपमहानिरीक्षक	0	0
	1.2 पोलिस आयुक्त	0	0
	1.3 पोलिस उप आयुक्त	0	0
	1.4 पोलिस सहायक आयुक्त	0	0
	1.5 पोलिस अधीक्षक	1	0
	1.6 अपर पोलिस अधीक्षक	1	0
	1.7 पोलिस उप अधीक्षक	6	0
	1.8 पोलिस निरीक्षक	23	5
	1.9 पोलिस उप निरीक्षक	135	23
	1.10 पोलिस जमादार/ हवालदार	719	105
	1.11 पोलिस शिपाई / पोलिस नाईक	1706	318
	एकूण पोलिस अधिकारी/ कर्मचारी संख्या	2591	451
2	पोलिस ठाणे	21	XX
3	आउट पोस्ट	22	XX
4	पोलिस चौकी	7	XX
5	लॉकअप्स	27	XX
5	पोलिस ठाणे, आउट पोस्ट व सब पोस्ट आदींची लोय असलेली गावे व शहरे	50	XX
	पोलिस दलांचा एकूण खर्च (रु. लाखात)	4124.3	XX

आधार - 1) जिल्हा पोलिस अधीक्षक, चंद्रपूर

तक्ता क्रमांक - 13.2

दिवाणी व फौजदारी न्यायालयांत निकालात काढलेली प्रकरणे

जिल्हा - चंद्रपूर

संदर्भ वर्ष: 2006-07

अ. क्र.	न्यायालये	एकूण प्रकरणे	मूळ		अपील	
			नियमित	संकीर्ण	नियमित	संकीर्ण
(1)	(2)	(3)	(4)	(5)	(6)	(7)
1	दिवाणी न्यायालय	3693	1833	1081	555	224
2	फौजदारी न्यायालय	23365	16437	6589	77	262
3	लोक न्यायालय	1818	1632	186	0	0
4	कामगार न्यायालय	उना	उना	उना	उना	उना
5	औद्योगिक न्यायालय	365	246	8	111	0
6	कौटुंबिक न्यायालय	उना	उना	उना	उना	उना
7	जिल्हा दंडाधिकारी तथा कार्यकारी दंडाधिकारी	उना	उना	उना	उना	उना

- आधार - 1) जिल्हा व सत्र न्यायाधीश, चंद्रपूर
2) आयुक्त, कामगार न्यायालय, चंद्रपूर
3) आयुक्त, औद्योगिक न्यायालय, चंद्रपूर
4) लोक आयुक्त, चंद्रपूर
5) जिल्हा दंडाधिकारी व कार्यकारी दंडाधिकारी, चंद्रपूर
6) समुपदेशक, कौटुंबिक न्यायालय, चंद्रपूर

तक्ता क्रमांक - 14.1

चित्रपट गृहे, व्ही.डी.ओ. केंद्र आणि केबलधारक यांची आकडेवारी

जिल्हा- चंद्रपूर

संदर्भ वर्ष: 31.3.2007

क्र. सं.	तालुका	कायम स्वरुपी चित्रपटगृहे		फिरती चित्रपटगृहे		व्हीडीओ केंद्रे		केबल धारक		वसूल केलेला
		संख्या	प्रत्येक खेळा साठी असलेली आसन क्षमता	संख्या	प्रत्येक खेळा साठी असलेली आसन क्षमता	संख्या	प्रत्येक खेळा साठी असलेली आसन क्षमता	केबल चालक संख्या	केबल ग्राहक संख्या	करमणूक कर (रुपय हजारात)
(1)	(2)	(3)	(4)	(5)	(6)	(7)	(8)	(9)	(10)	(11)
1	वरोरा	0	0	0	0	3	130	32	4284	1142
2	चिमूर	0	0	0	0	15	530	9	1196	391
3	नागभिड	0	0	0	0	15	785	9	1240	357
4	ब्रम्हपूरी	3	1642	0	0	8	385	10	2191	427
5	सावली	0	0	0	0	9	360	4	481	198
6	सिंदेवाही	0	0	2	400	10	400	8	1567	389
7	भद्रावती	0	0	0	0	1	30	43	6426	1509
8	चंद्रपूर	6	8430	0	0	0	0	132	20440	9131
9	मुल	1	443	0	0	6	480	9	2510	408
10	पोंभूर्णा	0	0	0	0	0	0	5	445	77
11	बेल्लारपूर	2	1944	0	0	0	0	35	7260	2620
12	फोरपना	0	0	1	250	0	0	25	5230	753
13	राजुरा	1	472	0	0	0	0	41	5358	248
14	गोंडपिपरी	0	0	0	0	1	200	13	1237	233
15	जिवती	0	0	0	0	0	0	0	0	0
जिल्हा एकूण		13	12931	3	650	68	3300	375	59865	17883

अंधार- जिल्हाधिकारी कार्यालय (करमणूक शाखा), चंद्रपूर

तक्ता क्रमांक - 14.2

मुद्रणालये आणि त्यांनी प्रकाशित केलेली वर्तमानपत्रे व नियतकालिके

जिल्हा- चंद्रपूर

संदर्भ-31.3.2007

अ.क्र.	तालुका	मुद्रणालयांची संख्या	दैनिक वर्तमान पत्रे आणि नियतकालिके					
			दैनिक	साप्ताहिक	पाक्षिक	मासिक	त्रैमासिक	वार्षिक
1)	(2)	(3)	(4)	(5)	(6)	(7)	(8)	(9)
	वरोरा	5	0	0	0	0	0	0
	चिमूर	2	0	1	0	0	0	0
	नागभिड	2	0	3	0	0	0	0
	ब्रम्हपूरी	5	0	5	0	0	0	0
5	सावली	2	0	0	0	0	0	0
6	सिंदेवाही	2	0	0	0	0	0	0
7	भद्रावती	5	0	1	0	0	0	0
8	चंद्रपूर	15	18	85	1	1	0	1
9	मुल	2	0	1	0	0	0	0
10	पोंभूर्णा	1	0	0	0	0	0	0
11	बल्लारपूर	5	0	5	0	0	0	0
12	कोरपना	1	0	1	0	0	0	0
13	राजूरा	3	0	1	0	0	0	0
14	गोंडपिपरी	3	0	1	0	0	0	0
15	जिवती	0	0	0	0	0	0	0
एकूण जिल्हा		53	18	104	1	1	0	1

आधार:- 1) जिल्हा माहिती अधिकारी, चंद्रपूर

2) जिल्हाधिकारी कार्यालय (गृह शाखा), चंद्रपूर

तक्ता क्रमांक - 14.3

लोकसभा व विधानसभा निवडणुकीबाबतची आकडेवारी

चंद्रपूर

क्र. सं.	उत्प्रेषणस्थानाचे नाव	पक्षनिहाय मिळालेली मते (संख्या)								
		समाजवादी जनता महासंघ	भारतीय बहुजन महासंघ	भारतीय रिपब्लिके शन पार्टी	भा.ज.प.	भारतीय पार्टी (आंबेडकर)	अपक्ष	भारतीय राष्ट्रवादी काँग्रेस	गोंडवाना गणतंत्र पार्टी	स्वतंत्र भारत पार्टी
(2)	(11)	(12)	(13)	(14)	(15)	(16)	(17)	(18)	(19)	
जिल्हा निवडणुकी 2004										
चंद्रपूर	0	0	0	366014	0	62403	0	0	0	
जिल्हा एकूण	0	0	0	366014	0	62403	0	0	0	
विधानसभा निवडणुकी 2004										
1	चंद्रपूर	0	0	0	0	0	28092	0	0	66126
2	चंद्रपूर	0	0	0	94003	0	15825	0	0	0
3	चंद्रपूर	0	0	0	48004	0	35212	0	0	0
4	चंद्रपूर	0	0	0	52953	0	36718	38777	0	0
5	चंद्रपूर	0	0	0	54088	0	16331	0	0	0
6	चंद्रपूर	0	0	0	13697	0	10950	33462	0	35300
7										
8										
9										
10										
11										
12										
13										
	जिल्हा निवडणुकी एकूण	0	0	0	262745	0	143128	72239	0	101426

आधार - जिल्हा निवडणुकी अधिकारी, जिल्हाधिकारी कार्यालय, चंद्रपूर