

STATISTICAL ABSTRACT
AURANGABAD 2006-07

MAHARASHTRA ECONOMICS
AND STATISTICS

CONTENTS

फक्त कार्यालयीन उपयोगाकरिता




सत्यमेव जयते
महाराष्ट्र शासन

जिल्हा सामाजिक व आर्थिक समालोचन

जिल्हा : औरंगाबाद
2006 - 2007

अर्थ व सांख्यिकी संचालनालय
महाराष्ट्र शासन
मुंबई

फक्त कार्यालयीन उपयोगाकरिता



जिल्हा सामाजिक
व
आर्थिक समालोचन

जिल्हा:- औरंगाबाद
2006-2007

अर्थ व सांख्यिकी संचालनालय,
महाराष्ट्र शासन
मुंबई.

अनुक्रमांशका

जिल्हा सामाजिक व आर्थिक समालोचन - 2006-07

जिल्हा - औरंगाबाद



तक्ता क्र.	विषय	
1	2	3
भाग-1 समालोचन		
	जिल्हाचा समग्र आढावा	1
	दृष्टिक्षेपात जिल्हा	19
	रस्ते आणि तालुका सीमा दर्शविणारा जिल्हाचा नकाशा	26
	निवडक आलेख	27
भाग-2 सांख्यिकीय तक्ते		
1. निवडक निर्देशक		
1.1	निवडक निर्देशक (1960-2007)	1
2. लोकसंख्याविषयक आकडेवारी		
2.1	लोकसंख्याविषयक निवडक आकडेवारी	6
2.2	लोकसंख्या आणि वृद्धिदर	8
2.3	शहरांची वर्गवारी आणि त्यांची लोकसंख्या	9
2.4	मुख्य व सीमांतिक काम करणा-यांचे उद्योगगटनिहाय वर्गीकरण	10
2.5	धर्म व वयोगटानुसार लोकसंख्या	11
2.6	दारिद्र्य रेषेखालील ग्रामीण कुटुंबे	12
3. जिल्हा उत्पन्न अंदाज		
3.1	क्षेत्रवार जिल्हा उत्पन्न व वरडोई जिल्हा उत्पन्न - चालू किमतीनुसार	13
3.2	क्षेत्रवार जिल्हा उत्पन्न व वरडोई जिल्हा उत्पन्न - स्थिर किमतीनुसार	14
4. किमतीविषयक आकडेवारी		
4.1	निवडक कृषिमालाच्या सरासरी वार्षिक किमती	15
4.2	जिल्हा मुख्यालयातील महत्त्वाच्या वस्तूच्या मासिक सरासरी किरकोळ किमती	17
4.3	आंदोलिक ग्राहक किमतीचे निर्देशांक	23
4.4	किमतीचे महत्त्वाचे निर्देशांक	24
5. जमीन महसूल, स्थानिक संस्थांचे उत्पन्न/ खर्च, बँकिंग, विभा आणि अल्पबचतविषयक आकडेवारी		
5.1	गोळा केलेला जमीन महसूल	25
5.2	स्थानिक स्वराज्य संस्थांचे उत्पन्न व खर्च	26
5.3	बँक कार्यालये, वर्गीकृत बँकांची संख्या, ठेकी व कर्ज	27
5.4	अल्पबचत कार्यक्रमाची प्रगती	28
5.5	आयुर्विमाविषयक आकडेवारी	29

जिल्हा सामाजिक व आर्थिक समालोचन - 2006-07

जिल्हा - औरंगाबाद

तक्ता क्र.	विषय	पृष्ठ क्र.
1	2	3
6. कृषि व पदुम विषयक आकडेवारी		
✓ 6.1	जमिनीचा वापर	30
✓ 6.2	निरनिराळ्या पिकाखालील क्षेत्र	32
✓ 6.3	मुख्य पिकाचे दर हेक्टरी अदाजित उत्पादन	41
✓ 6.4	निवडक केंद्रातील पर्जन्य दिवसांची संख्या व एकूण पर्जन्य	42
6.5	विविध साधनाखालील ओलिताचे क्षेत्र	43
6.6	निरनिराळ्या पिकाखालील ओलिताचे क्षेत्र	44
✓ 6.7	सिंचन विहिरी	50
6.8	कूपनलिका, हातपंप व विद्युत् पंप	51
6.9	लघुपाटबंधाऱ्यांची कामे	52
6.10	मोठे व मध्यम पाटबंधारे प्रकल्प	54
6.11	वहिली धारणेचा प्रकार आणि क्षेत्रफळ गटानुसार वर्गीकरण	60
6.12	कृषि अवजारे	61
✓ 6.13	पशुधन	62
✓ 6.14	पशुवैद्यकीय संस्था	69
6.15	मान्यताप्राप्त पशुवधगृहे आणि त्यात कत्तल केलेल्या पशूंची संख्या	71
6.16	वनक्षेत्र	72
6.17	मुख्य व गौण वन उत्पादने	73
6.18	भूजल मत्स्यव्यवसाय	74
6.19	दुग्ध विकास सहकारी संस्था	75
7. सहकार क्षेत्र		
7.1	विविध प्रकारच्या सहकारी संस्था	76
7.2	सहकारी संस्थांची वित्तीय स्थिती	77
7.3	सहकारी संस्थांची लेखा परीक्षण वर्गाप्रमाणे संख्या	78
7.4	राज्य/जिल्हा कार्यक्षेत्र असलेल्या सहकारी बँकांचे कार्य	79
7.5	सहकारी संस्थांचे कार्य	80
7.6	विगरकृषि सहकारी पत संस्थांचे कार्य	82
7.7	जिल्हा आणि प्राथमिक पणन संस्थांचे कार्य	83
7.8	नियंत्रित बाजारपेठांतील कृषि मालाची वार्षिक आवक	86
7.9	परवानाधारक सावकारांची संख्या आणि त्यांनी दिलेली कर्जे	89

जिल्हा - औरंगाबाद

क्र. क्र.	विषय	पृष्ठ क्र.
1	2	3
8. वीज आणि परिवहन व वळणवळण		
8.1	विदुनीकरण झालेल्या शहरांची व गावांची संख्या आणि त्यांची लोकसंख्या	90
8.2	विजेचा वापर	90
8.3	प्रकार व पृष्ठभाग यानुसार रस्त्याची लांबी	91
8.4	मोटर वाहनांची आणि परवानाधारकांची संख्या	92
8.5	महाराष्ट्र राज्य मार्ग परिवहन महामंडळाची प्रवासी वाहतूक	93
8.6	पोस्ट, खाजगी व सार्वजनिक दूरध्वनींची संख्या	94
9. रोजगार व उद्योगविषयक आकडेवारी		
9.1	कारखान्यांतील कामगारांची दैनिक सरासरी संख्या	95
9.2	रोजगार व स्वयंरोजगार मार्गदर्शन केंद्रातील आकडेवारी	100
9.3	शासकीय व स्थानिक स्वराज्य संस्थांतील कर्मचा-यांची संख्या	101
9.4	निरनिराळ्या उद्योगांतील रोजगार	102
9.5	कृषि व विंगर - कृषि उद्योग	103
9.6	प्रमुख उद्योग गटानुसार उद्योगांची आणि निव्वळ काम करणा-या कामगारांची संख्या	104
9.7	महत्त्वाच्या उद्योग गटानुसार वीज व बिगरकृषि साधनांची व त्यातील कामगारांची संख्या	105
10. शिक्षण		
10.1	शैक्षणिक संस्थांची संख्या	106
10.2	शैक्षणिक संस्थांतील शिक्षकांची संख्या	108
10.3	शैक्षणिक संस्थांतील विद्यार्थी संख्या	110
10.4	शैक्षणिक संस्थांतील अनुसूचित जातीची विद्यार्थी संख्या	112
10.5	शैक्षणिक संस्थांतील अनुसूचित जमातीची विद्यार्थी संख्या	114
10.6	शारीरिक शिक्षण महाविद्यालये, क्रीडांगणे, क्रीडा संस्था आणि क्रीडा शिष्यवृत्तीधारक	116
10.7	इयत्तानिहाय विद्यार्थ्यांची संख्या	117
11. सार्वजनिक आरोग्य		
11.1	सार्वजनिक व शासन सहाय्यित वैद्यकीय सुविधांची माहिती	119
11.2	नोंदणी केलेल्या जन्म-मृत्यूंची संख्या	121
11.3	विविध कारणानुसार मृत्यूंची संख्या	122
11.4	माता व बाल संगोपन कार्यक्रमांतर्गत लस टोचणी	123
11.5	कूटूंब कल्याण कार्यक्रम	124

तक्ता क्र.	विषय	पृष्ठ क्र.
1	2	3
12. राजना		
12.1	विविध विकास शीषाखाली झालेला योजनांतर्गत खर्च	125
12.2	रोजगार हमी योजना	127
12.3	रोजगार हमी योजनेखाली घेतलेली कामे, त्यावरील रोजगार व खर्च	128
12.4	पिण्याच्या पाण्याच्या सोयी व टंचाईसंबंधी केलेल्या उपाययोजना	129
12.5	रासायनिक खतांचे वाटप	130
12.6	साखर कारखाने	131
12.7	वीस कलमी कार्यक्रमाची मौलिक प्रगती	132
12.8	स्थानिक विकास कार्यक्रम (लोकसभा मतदार संघ)	133
12.9	स्थानिक विकास कार्यक्रम (विधानसभा मतदार संघ)	133
12.10	स्थानिक विकास कार्यक्रम (राज्यसभा सदस्य)	134
12.11	स्थानिक विकास कार्यक्रम (विधानपरिषद सदस्य)	134
13. न्याय व प्रशासन		
13.1	पोलीस अधिकारी/ कर्मचारी यांची संख्या	135
13.2	दिवाणी व फौजदारी न्यायालयांत निकाली काढलेली कामे/प्रकरणे	136
14. संकीर्ण		
14.1	चित्रपट गृहविषयक आकडेवारी	137
14.2	मुद्रणालये आणि त्यांनी प्रकाशित केलेले दस्तऐवज व नियतकालिके	138
14.3	लोकरासा व विधानसभा निवडणुकाबाबतची आकडेवारी	139

भाग :- 1

जिल्हा सामाजिक व आर्थिक समालोचन
2006-2007

जिल्हा: - औरंगाबाद

जिल्हा सामाजिक व आर्थिक समालोचन 2006-2007

जिल्हा औरंगाबाद

राज्यशासक

औरंगाबाद शहराच्या नावाने ज्ञात होणारे शहर ओळखला जातो. या शहराची स्थापना मलिक अंबर याने इ.स. 1010 साली करून घ्यावी या प्रकल्पाने नावावरून केली या शहराचे नाव कर्तपूर व औरंगाबाद असे काळान्नुसार आणुन बदलले गेले.

औरंगाबाद जिल्ह्यात पैठण हे जुने सभ्यतायुक्त शहर, सालबाहन राज्याची राजधानी म्हणून होते. दौलताबाद येथे यादव राजाची राजधानी होती. जगाप्रसिद्ध वेरूळ व अजिंठा लेण्याच्या हा जिल्हा आपली ऐतिहासिक साक्ष जखूनही ठेवून आहे.

1981 मध्ये जिल्हा पुनर्रचनेनंतर औरंगाबाद, खूलताबाद, कशड, सोयगाव, सिल्लोड, पैठण, गंगापूर व वेजापूर आठ तहसिल मिळून औरंगाबाद जिल्हा स्थापन करण्यात आला व उर्वरित चार तहसिला म्हणजे जालना, अंबड, भोकरदन व ज्ञाप्रगाव तहसिलचा समावेश जालना जिल्ह्यात करण्यात आला. याच वेळी भोकरदन व ज्ञाप्रगाव तहसिलचा समावेश जालना जिल्ह्यात करण्यात आला. याचवेळी वेजापूर तहसिलमधील चार गावे अहमदनगर जिल्ह्यात व शंभरगाव तहसिलला जोडली गेली व भोकरदन तहसिलमधील सोळा गावे सोयगाव तहसिलमध्ये समाविष्ट केली गेली त्यानंतर सन 1999 मध्ये औरंगाबाद तहसिलची 31 गावे खूलताबाद तहसिलची 5 गावे सिल्लोड तहसिलची 42 गावे व कशड तहसिलची 10 गावे मिळून फुलंब्री नवनिर्मित तालुका करण्यात आला.

स्थान व भौगोलिक स्थिती

1) औरंगाबाद जिल्हा हा मुख्यत्वे गोदावरी खोऱ्यात वसलेला असून त्याचा उत्तर पश्चिमेकडील काही भाग हा तापी नदीच्या खोऱ्यात मोडतो. या जिल्ह्याचा उत्तर साधारणतः दक्षिणेकडे आणि पूर्वेकडे उन्हाळा होतो. जिल्ह्याचा उत्तर पश्चिमेकडील भाग हा पूर्णा गोदावरीच्या उषनदीच्या खोऱ्यामध्ये येतो असून बाकी सर्वभाग हा गोदावरी खोऱ्यात येतो. हा जिल्हा दक्षिण पठाराच्या वेळीच येतो असून उत्तरेस सातनाण्या खोऱ्या मधील उंच स्थळे 1) अंतुर - 825 मिटर 2) मासात - 502 मिटर 3) जप्तासगड - 671 मिटर व अजिंठा 578 मिटर याप्रमाणे आहे. जिल्ह्याची दक्षिण भागाची उंची सर्वसाधारणपणे 520 ते 675 मिटर असून उत्तरेकडील काही भागाची उंची सर्वसाधारणपणे 600 ते 670 मिटर आहे.

2) औरंगाबाद जिल्हा 19 व 20 उत्तर अक्षांश आणि 74 ते 76 अंश पूर्व रेखांश यामध्ये विस्तारलेला असून महाराष्ट्र राज्यामध्ये मध्यतर त्याचे स्थान आहे. जिल्ह्याच्या पूर्वेस जालना, पश्चिमेस नासिक व अहमदनगर हे जिल्हे आहेत. जिल्ह्याच्या उत्तरेस जळगाव जिल्हा असून दक्षिणेस बीड जिल्हा व अहमदनगर जिल्ह्याचा काही भाग येतो.

3) जिल्ह्याचे एकूण क्षेत्रफळ 10,100 चौ.कि.मी. असून ते महाराष्ट्रराज्याच्या 3.28 टक्के आहे. त्या क्षेत्रफळा पैकी 141.1 (1.40 टक्के) चौ.कि.मी. क्षेत्र नागरी भागात असून 9958.7 चौ.कि.मी. (98.60 टक्के) क्षेत्र ग्रामीण भागात येते. प्रशासकीय सोयीच्या दृष्टीने जिल्ह्याचे तीन प्रमुख विभाग पाडण्यात आले असून एक उपविभाग औरंगाबाद येथे असून या अंतर्गत 1) औरंगाबाद 2) पैठण 3) फुलंबी हे तहसिल येतात. दुसरा विभाग वैजापूर येथे असून त्या अंतर्गत 1) वैजापूर 2) खुलताबाद 3) गंगापूर हे तहसिल येतात. तिसरा उपविभाग सिल्लोड येथे असून त्या अंतर्गत 1) सिल्लोड 2) सोयगांव 3) कन्नड हे तहसिल येतात.

प्रत्येक उपविभागाकरीता एक उपविभागीय कार्यालय आहे. नागरी विभाग वगळता प्रत्येक तहसिलचे क्षेत्र संबंधित पंचायत समिती अंतर्गत येत असून अशा नऊ पंचायत समित्या जिल्ह्यात आहेत. या सर्व पंचायत समित्यासाठी औरंगाबाद येथे जिल्हा परिषद कार्यालय, कार्यरत आहे.

4) जनगणना 2001 नुसार जिल्ह्यातील एकूण 1344 गावे असून त्यापैकी 1300 वस्ती अशाजली व 44 गावे अशाजली आहेत. एकूण 852 ग्रामपंचायती पैकी 530 स्वतंत्र व 322 गट ग्राम पंचायती आहेत. जिल्ह्याच्या नऊ नागरी क्षेत्रांपैकी औरंगाबाद शहरासाठी महानगरपालिका, औरंगाबाद उपनगरी भागासाठी एक कटक मंडळ आणि गंगापूर, वैजापूर, सिल्लोड, पैठण, कन्नड आणि खुलताबाद येथे एक-एक नगरपरिषद आहेत.

5) औरंगाबाद शहर हे महाराष्ट्रराज्याचे विभागीय मुख्यालय असून येथे राज्य शासनाची विभागीय कार्यालये, मुंबई उच्च न्यायालय खंडपीठ तसेच डॉ. बाबासाहेब आंबेडकर मराठवाडा विद्यापीठ आहे. त्याच तसेच मराठवाड्याच्या विकाससाठी विविध योजना राबविण्यासाठी महाराष्ट्र शासनाने वैश्वानिक विकास मंडळाची स्थापना 25 जून 1994 रोजी केली आहे.

भू-विभाग

6) जिल्ह्यातील बहुतांश जमीन आजूबाजूच्या दगळापासून तयार झालेली असून ती काळी, मध्यम काळी लुणखडीयुक्त व कमी जास्त खोलीची व निरनिराळ्या पोताची आहे. जिल्ह्यातील सोयगांव कन्नड, खुलताबाद आणि सिल्लोड या तहसिलच्या उत्तरेकडील व पश्चिमेकडील भागात जमीन हलकी आहे. गोदावरी नदीकाठची जमीन खोल, काळी असून अत्यंत सुपीक आहे.

नदीनाले

7) औरंगाबाद जिल्हा हा गोदावरी आणि तापी नदीच्या खोऱ्यात येत असून जिल्ह्यातील तापी खोऱ्यात वाघूर नदी शंकरनाथ इतर सर्व नद्या जहाज आहेत. गोदावरी नदी जिल्ह्यातील मुख्य नदी असून ती नाशिक जिल्ह्यात त्र्यंबकेश्वर येथे उगम पावते. नाशिक व अहमदनगर या जिल्ह्यातून औरंगाबाद जिल्ह्यातील गंगापूर तहसिलमध्ये प्रवेश करून, गंगापूर आणि पैठण या तहसिलमध्ये बहुतांश ठिकाणी सरहद्दीद्वारे वहात जिल्ह्यातील पैठण, सोयगा, कन्नड, खुलताबाद, सिल्लोड इत्यादी नद्या या नदीकाठच्या उपनद्या असून त्या गोदावरी नदीला जिल्ह्यात व

जिल्हयाबाहेर निळतात. या नद्यांपैकी बहुतेक नद्या कन्नड तहसिलमधील डोंगरीपर्यंत उगम पावतात व सर्व साधारणपणे उन्हाळ्यात कोरड्या पडतात.

हवामान व पर्जन्यमान

8) हवामानाच्या दृष्टिने वर्षाचे तीन भाग पडतात. जून ते सप्टेंबर या महिन्यात हवा साधारण उष्ण असली तरी पावसाळी वातावरणामुळे त्यात थोडा गारवा असतो. ऑक्टोबर ते फेब्रुवारी या महिन्यात हवा कोरडी व थंड असते. ऑक्टोबर महिन्यात मात्र दिवसा उच्च तापत परंतु सायंकाळपासून सकाळपर्यंत हवा थोडी थंड असते. नोव्हेंबर ते जानेवारी या महिन्यात अंशुन-मधुन काही दिवस थोडीच लाट येते. मार्च ते मे या महिन्यात हवामान उष्ण व कोरडे असते. एप्रिल महिन्याच्या दुसऱ्या पंधरवाड्यातील तापमानात वाढ होते. परंतु या चारही महिन्यातील सरीसृप मानाने सुतहय असतात. एकदरीत जिल्हयाचे हवामान सुसहय व उत्साहवर्धक असते.

9) जिल्हयातील लोकांच्या शेती हा प्रमुख वटा असून बहुतांश शेती ही गणनापर अजलबून आहे जेते अजले तरी पावसाचे प्रमाण बरेच कमी असून तो वेळेवर पडत नाही. त्यामुळे जिल्हयात अंशुन-मधुन पुण्याची परिस्थिती निर्माण होते. जिल्हयात पावसाचे सरासरी प्रमाण शासन परिपत्रक दि. 18 मार्च 2006 च्या मार्गदर्शक तत्वानुसार 673.78 मि.मि. आहे. जिल्हयात सर्वसाधारणपणे जूनच्या दुसऱ्या पंधरवाड्यापासून पावसाची सुरुवात होते व ती सप्टेंबर अखेर राहता. कधी कधी ऑक्टोबर, नोव्हेंबर महिन्यात अवकाळी पाऊस पडतो. जिल्हयात सन 2007 वर्षात सरासरी 583.98 मी.मी. पाऊस पडला असून सर्वात जास्त पावसाची नोंद सायगाव तालुक्यात झाली असून ती 697.60 मि.मी. मिटर तर सर्वात कमी पाऊस पैठण या तालुक्यात झाला असून तेथे 535.37 मि.मी. मिटर पावसाची नोंद करण्यात आली. वर्ष 2003-04 मध्ये 640 मी.मी. पाऊस पडला 2004-05 मध्ये 524 मि.मी. पाऊस पडला व 2005-06 मध्ये 888.2 मी.मी. पाऊस पडला.

लोकसंख्या

10) जनगणना 2001 प्रमाणे औरंगाबाद जिल्हयाची एकूण लोकसंख्या 28,97,018 (अठरा कोटी लक्ष सत्यान्नाय हजार तेरा) असून यामध्ये ग्रामीण लोकसंख्या 18,09,888 (अठरा लक्ष नऊ हजार आठशे त्रेसष्ट) व नागरी लोकसंख्या 10,87,150 (दहा लक्ष सत्याऐशी हजार एकशे मन्नास) इतकी आहे. त्यानुसार दश वार्षिक वाढीचा दर 30.86 टक्के येतो.

औरंगाबाद जिल्हयाचे क्षेत्रफळ महाराष्ट्राच्या क्षेत्रफळाच्या तुलनेत 3.28 टक्के एवढे आहे. तर लोकसंख्येची टक्केवारी 3.02 टक्के येते. 2001 च्या लोकसंख्येनुसार (अस्थायी) जिल्हयात दर चौ.कि.मी. माने 237 लोकसंख्या येते. तर महाराष्ट्रात हेच प्रमाण 314 आहे.

महाराष्ट्रात दर हजार पुरुषांना 922 स्त्रिया हे प्रमाण 2001 लोकसंख्याप्रमाणे आहे. तर औरंगाबाद जिल्हयात ते दर हजार पुरुषांना 924 स्त्रिया असू आहे. नागरी

य ग्रामीण भागाचा विचार करता नागरी भागातील हे प्रमाण 905 स्त्रिया असू आहे. तर ग्रामीण भागातील हेच प्रमाण 928 स्त्रिया असू आहे.

जनगणना 2001 प्रमाणे जिल्ह्यात अनुसूचित जातीची एकूण लोकसंख्या 3,76,181 इतकी आहे. एकूण लोकसंख्येशी अनुसूचित जातीच्या लोकसंख्येशी टक्केवारी 13 आहे. महाराष्ट्राचे अनुसूचित जातीच्या लोकसंख्येशी टक्केवारी 10.2 आहे. महाराष्ट्राची तुलना करिता जिल्ह्यातील अनुसूचित जातीचे प्रमाण जास्त आहे. अनुसूचित जातीची 2001 चे गणनेप्रमाणे जिल्ह्यात 1,00,416 लोकसंख्या असून एकूण लोकसंख्येशी 3.5 येते. महाराष्ट्राला ही टक्केवारी 8.9 आहे. औरंगाबाद जिल्ह्यात सर्वात जास्त अनुसूचित जातीची 23,761 लोकसंख्या सिल्लोड तहसिलामध्ये असून त्याची या प्रवर्गातील जिल्हा लोकसंख्येशी टक्केवारी 23.86 इतकी आहे.

जनगणना 2001 प्रमाणे या जिल्ह्यात एकूण 1176 लक्ष कामकरी असून त्याचे एकूण लोकसंख्येशी प्रमाण 40.62 टक्के येते.

साध्या 2001 जनगणनेप्रमाणे तहसिलानिहाय लोकसंख्या खालील प्रमाणे आहे.

(लोकसंख्या)

अ. क्र.	तहसिल	ग्रामीण/ नागरी (6+9)	एकूण ग्रामीण / नागरी लोकसंख्या 2001 (अस्थायी)					
			ग्रामीण			नागरी		
		एकूण	पुरुष	स्त्रिया	एकूण	पुरुष	स्त्रिया	एकूण
1	2	3	4	5	6	7	8	9
1	कन्नड	291267	138197	123367	256804	17808	16585	34403
2	सोलापूर	90142	46357	43775	90142	0	0	0
3	सिल्लोड	291056	126715	120474	247189	22873	20994	43867
4	फुलशी	131327	87322	64005	131327	0	0	0
5	औरंगाबाद	1165567	137840	125548	263388	474675	427504	902179
6	सुलतानपूर	101500	46009	42697	88706	6045	3449	1273
7	वैजापूर	259501	114135	108402	222537	19156	17903	3708
8	सांगली	279197	133414	123458	256872	11652	10673	22325
9	पिठा	287358	129814	123024	252838	17631	16837	3451
	एकूण जिल्हा	2897013	934613	875050	1809663	570250	516600	1087150

औरंगाबाद जिल्ह्याची एकूण लोकसंख्या 28.97 लक्ष असून त्यात हिंदू 20.60, मुसलमान 5.69, बौद्ध 2.47, जैन 0.27, ख्रिश्चन 0.15 टक्के, सिख 0.04 व इतर धर्म न दर्शविलेले 0.02 असू आहे.

2001 च्या अस्थायी लोकसंख्येनुसार जिल्ह्यातील एकूण साक्षरतेची टक्केवारी 72.9 असून महाराष्ट्राची 78.9 टक्के आहे. साक्षरतेच्या प्रमाणात ग्रामीण व नागरी भागात फारच लफावत असून नागरी भागाची टक्केवारी 82.7 असून ग्रामीण भागासाठी

ती 67.00 अशी आहे. नगरी भागाची साक्षरताही सर्वात जास्त टक्क्यांसाठी औरंगाबाद 80.3 तर सर्वात कमी साक्षरता येथे 35.1 आहे.

जनगणना 2001 प्रमाणे किरायात निवास करणाऱ्यांची एकूण 5.50 लक्षां घर आहेत. (त.क्र. 2.1 व 2.5)

वारंवार्य जनजन कार्यक्रम

11) ग्रामविकास खात्याने 2002 साली केलेल्या पुनर्निपासणी नुसार जिल्ह्यात 1,10,190 कटुंबे वारंवार्य रेषेखालील असून त्याचेसाठी विविध योजनां राबविल्या जातात. यामध्ये कधी विभागाकडून जिल्हा परिषदेमार्फत आजा, नवबंध, शंतकरी विनाय घटक योजनेतर्गत 6 वर्षांचे कालावधीमध्ये प्रत्येक तहसिलामधून 70 लाभार्थ्यांसाठी जमीन सुधारणा, शेतीची अवजारे, वेळगाडी, विहिरी खोदणे, विद्युत पंप बसविणे यासाठी 10,000/- रुपयांपर्यंत अनुदान दिले जाते. यानुषंगाने 20 कलमी कार्यक्रमांतर्गत जिल्हा ग्रामीण विकास यंत्रणेकडून अल्पभूधारक आणि सुमेदिनी मजूर आणि वारंवार्य रेषेखालील कटुंबांना उद्योग व्यवसाय, शेती, रूग्णालय, विनोदनाथ सोयी उपलब्ध करून देण्यासाठी तसेच दुमती जनावरे इत्यादी खरेदी करण्यासाठी अर्थसहाय्य दिले जाते. या शिवाय अनुरूपित जाती जमाती साठी उद्योगधंदे सूट करण्यासाठी शोरी विकास इ. चाठी महाला फुले मागासवर्गीय महामंडळ, अण्णाभाऊ साठे महामंडळ, बसंतराव नाईक महामंडळ, कांदे मार्केट अर्थ सहाय्य दिले जाते. (त.क्र. 2.6)

जिल्हा उत्पन्न अंदाज

12) जिल्हास्तरावरील कामेबाबत अचूक अंदाज करण्यासाठी प्रदेशाला सध्याील होणारे उत्पन्न ही संकल्पना वापरणे योग्य प्रमाणे तरी जिल्हा स्तरावरील आर्थिक उलाढालीचा परिणाम जिल्ह्यामूस्ताने मर्यादित ठेवून असल्याने संबंधीत जिल्ह्याला बाहेरून प्राप्त होणारे व संबंधीत जिल्ह्यातून बाहेर जाणारे उत्पन्नाचे मोलमापन करणे शक्य नसल्याने सदर पध्दतीचा वापर करता येत नाही. त्यामुळे उत्पन्न स्त्रोत पध्दती या संकल्पनेचा अवलंब करून जिल्हास्तरावरील उत्पन्नाचे अंदाज तयार करण्यात आलेले आहेत.

जिल्हा उत्पन्नाचे अंदाज तयार करण्याकरिता लागणारी मुलभूत माहिती अजूनही समाधानकारक रित्या उपलब्ध नाही. प्राथमिक क्षेत्राकरिता बहुतांश आकडेवारी उपलब्ध आहे. मात्र इतर क्षेत्राकरिता आकडेवारी अतिशय अल्पशा प्रमाणात उपलब्ध आहे. ज्या क्षेत्राकरिता जिल्हा स्तरावरील आकडेवारी उपलब्ध नाही त्या क्षेत्राकरिता जिल्ह्यावार अनुरूप असे निर्देशांक वापरून त्या आधारे राज्यस्तरावरील उत्पन्नाची जिल्यामध्ये विभागणी करण्यात आलेली आहे.

आकडेवारीच्या उपलब्धतेचा अभाव, अनुरूप निर्देशांकाचा वापर तसेच पध्दतीमधील अंगभूत उणिवा या सर्वानुळे जिल्हा उत्पन्नाचे अचूक अंदाज बांधण्यामध्ये मर्यादा येत असल्याने हे अंदाज दोषळ मर्यादे जिल्ह्यातील उत्पन्नाची पातळी अंजनावण्याकरिता वापरतात. या प्रकारातून प्रकटित झालेले जिल्हा उत्पन्नाचे अंदाज वापरतांना वरील मर्यादा लक्षात घ्याव्यात. (त.क्र. 2.1 व 3.2)

13) ग्रामपंचायती, जिल्हा परिषदा, महानगरपालिका, नगरपरिषदा व कटकमंडळ. जिल्ह्यात मार्च 2007 अखेर 852 ग्रामपंचायती होत्या त्यापैकी 530 स्वतंत्र तर 322 गट ग्रामपंचायती होत्या. वर्ष 2006-2007 मध्ये ग्रामपंचायतीची एकूण निष्कल व खर्च अनुक्रमे 2607.72 व 2271.31 लाख रुपये होता. जिल्हा परिषद औरंगाबाद अंतर्गत 9 पंचायत समिती कार्यरत आहेत. वर्ष 2006-2007 वर्षामध्ये जिल्हापरिषद औरंगाबादचे एकूण उत्पन्न रु. 36416.94 लाख व खर्च रु. 27468.92 लाख होता.

जिल्ह्यात मार्च 2007 अखेर औरंगाबाद महानगरपालिका, कटक मंडळ व सहानगरपरिषदा होत्या. औरंगाबाद महानगरपालिकेचा 2006-2007 वर्षामधील उत्पन्न व खर्च अनुक्रमे 23414.00 व 21263.00 लाख रुपये होता. तर कटकमंडळाचे एकूण उत्पन्न रु. 978.49 लक्ष व खर्च रु. 895.55 लक्ष होते. (त.क्र. 5.2)

व्यापारी व इतर बँका

14) जिल्ह्यात 2006-07 मध्ये एकूण 73 बर्गीकृत बँका कार्यरत असून त्यांची एकूण 91 गावे व 7 शहरांमध्ये कार्यालये आहेत. एकूण 73 बर्गीकृत बँकांच्या शाखा कार्यालयाची संख्या 189 आहे. सन 2006-2007 मध्ये संपूर्ण जिल्ह्यातील बर्गीकृत बँकांच्या 345834.97 लाख रुपयांच्या ठेवी होत्या. (त.क्र. 5.3)

अल्पवयस

15) जिल्ह्यात सन 2006-2007 या वर्षात अल्पवयस गुंतवणुकी द्वारे एकूण 13449.86 लक्ष रुपये जमा केले त्यात प्रमुखाने :-

1) राष्ट्रीय बचत प्रमाणपत्रे 2 ते 4 कोटी 336.87 लक्ष.

2) किसान विकास पत्रे 407.93 लक्ष.

मासिक प्राप्त योजना रु. 3149.87 लक्ष इतकी गुंतवणूक होती. खातेदारांच्या संख्येमध्ये पूनरावृत्ती ठेव योजना खातेदार संख्या 49238 व टपाल खाते सार्वजनिक सविध्य निर्वाह निधी खातेदार संख्या 2879 इतकी होती. (त.क्र. 5.4)

आयुर्विमा विमा आकडेवारी

16) आयुर्विमा महामंडळाच्या जिल्ह्यात 7 शाखा असून मार्च 2007 अखेर जिल्ह्यातील विमा प्रतिनिधीची संख्या 4006 इतकी आहे त्यापैकी ग्रामीण भागात 970 विमा प्रतिनिधी काम करतात. एकूण विमा प्रतिनिधी पैकी महिला प्रतिनिधीची संख्या 877 इतकी असून त्यापैकी 134 विमा प्रतिनिधी ग्रामीण भागात काम करतात. मार्च 2007 अखेर चालू विमा पॉलीसीची संख्या 567821 इतकी असून व्यापार पॉलीसीची संख्या 312660 इतकी आहे. वर्ष 2006-07 मध्ये उत्तरविलेच्या विमा पॉलीसीची संख्या 130025 इतकी असून विमा रक्कम रु. 111783.00 लाख आहे व निव्याचा प्रथम हप्ता रु. 11530.27 लक्ष जमा झाला आहे. (त.क्र. 5.5)

जमीनीचा प्रकार

17) जिल्ह्याच्या उत्तरकडील तहसिल मधील जमीन हलाकी व मुरमाड असून दक्षिणेकडील विशेषतः गोदावरी काठची जमीन खोल काळी असून शेतीस सुपीक व चांगली आहे, जिल्ह्यात खरोप आणि रबी ही दोन्ही पिके घेतली जात असली तरी दक्षिणेकडील वैजापूर-गंगापूर आणि पैठण या तहसिलमध्ये गोदावरीच्या तिरावरील काळ्या जमिनीत कित्येक मिटर खोल गेले तरी पाणी लागत नाही. सर्वसाधारणपणे यविविहिरीचे पाणी गोड असून त्याचा शेतीला चांगला उपयोग होतो.

दिवसेंदिवस पर्जन्यमान कमी होत असल्याने भुगर्भात पाण्याची पातळी खाली जात आहे. जमीनीच्या वापराबद्दलचे स्थायी स्वरूपाची आफडेवारी 2000-01 या वर्षाकरिता उपलब्ध झाली असून चर्चसाठी या माहितीचा आधार घेतला आहे. जिल्ह्याच्या एकूण 10.07 लक्ष हेक्टर भौगोलिक क्षेत्रांपैकी 0.31 लक्ष हेक्टर वन क्षेत्र असून त्याची एकूण क्षेत्रफळाशी टक्केवारी 8.04 आहे. एकूण क्षेत्रातील 8.52 लक्ष हेक्टर लागवडीखालील एकूण क्षेत्र असून निव्वळ पेरलेले क्षेत्र 7.15 लक्ष हेक्टर आहे.

लागवडी लायक पडील जमीनीपैकी जवळजवळ 0.43 लक्ष हेक्टर हे कायम गुरेचरण क्षेत्र असून जिल्ह्यात असाक्षेच्या एकूण गांजातीय पशुधन विभागात घेता ते फारच कमी आहे. असे असले तरी जमावराचा चांगला प्रचलन इतर पडील जमीनीमुळे ओढ्याफार प्रमाणात सुटण्यास मदत होते. एकूण 7.15 लक्ष हेक्टर निव्वळ लागवडी लायक क्षेत्रफळाचे आहे. एकूण लोकसंख्येची त्याचे दर माणशी प्रमाण 0.24 हेक्टर इतके पडते आणि शेती व्यवसायात गुंतलेल्या लोकसंख्येची (शेतमजूरसह) 0.97 हेक्टर प्रति माणशी असे पडते. सर्वसाधारणपणे पीक परिस्थितीप्रमाणे अवलंबविण्यात येणाऱ्या सुधारित शेती पध्दतीमुळे ते पुरेसे आहे. पाऊस वेळेवर व पुरेसा पडत नसल्याने तसेच औलीत क्षेत्राचे प्रमाण कमी असल्यामुळे दुसोटा, पिकाखालील क्षेत्र कमी आहे. पाऊस वेळेवर व समप्रमाणात पडल्यास जिराईत जमीनीवर पण दुबार पिके घेतली जातील.

वाहित धारण केलेली जमीन व वाहित खातेदार

18) सन 1990-91 च्या कृषी गणनेप्रमाणे जिल्ह्यात 339184 इतके खातेदार असून त्यांनी धारण केलेली जमीन 774101 हेक्टर इतकी आहे. या खातेदारांपैकी एक हेक्टरच्या आत जमीन धारण करणारे एकूण 32503 खातेदार असून त्यांनी धारण केलेली जमीन फक्त 48892 इतकी हेक्टर आहे. त्याप्रमाणे 1 ते 2 हेक्टर पर्यंत जमीन धारण करणारे 117719 खातेदार असून त्यांचेकडे 172412 हेक्टर इतकी जमीन आहे. त्याचा अर्थ असा की जिल्ह्यात एकूण 200523 अल्प व अत्यल्प भूधारक असून त्यांनी 231304 हेक्टर जमीन धारण केलेली आहे. अल्प व अत्यल्प भूधारकांचे एकूण खातेदारांशी प्रमाण 59.12 टक्के व त्यांचेकडे असलेल्या जमीनीचे प्रमाण फक्त 26.58 टक्के आहे.

बहीत जमीन आर धारण करवा तक्ता व त्यांचे प्रमाण

अ.क्र	जमीन धारणा हेक्टर	एकूण खालदार	एकूण धारण करवा जमीन	एकूण खातापाराशी प्रमाण	एकूण शतजमीनीशी प्रमाण
1	2	3	4	5	6
1	1.0 ते 2.0	117719	172412	34.71	22.27
2	2.0 ते 4.0	92322	254186	27.22	32.58
3	4.0 ते 10.0	42095	241284	12.41	31.17
4	10.0 ते 20.00 व त्यापेक्षा अधिक	4239	59327	1.25	7.66
	एकूण	339184	774101	100.00	100.00

वरील तक्त्यावरून असे दिसून येईल की 4 ते 10 हेक्टर जमीन धारकांचे प्रमाण 12.41 टक्के असून त्यांनी धारण केलेल्या जमीनीचे एकूण जमीनीशी प्रमाण 31.17 टक्के आहे तर 10 ते 20 हेक्टर व त्यापेक्षा खालत जमीन धारकांचे प्रमाण 1.25 टक्के व त्यांनी धारण केलेल्या जमीनीचे प्रमाण 7.66 टक्के आहे.

पिके व पिक पध्दत

19) या जिल्ह्यात खरीप आणि रब्बी ही दोन्ही हंगामात पिके घेतली जात असून खरीप हंगामामध्ये ज्वारी, बाजरी, मूग, मूग, उडिद आणि कडधान्ये व कापूस, भुईमूग ही पिके घेतली जातात. बाजरी, पिकामध्ये ऊस, आणि केळी ही पिके मुख्य असून जेथे ओलिताची लाग आहे अशा क्षेत्रात उन्हाळी भुईमूग व सुर्यकुल ही पिके घेतली जातात. भाजीपाला आणि फळे ही पिके जिथे पाण्याची सोय आहे अशा ठिकाणी सर्वसाधारणपणे वर्षभर घेतली जातात.

जिल्ह्याचा उत्तर भागात खरीप पिके प्रामुख्याने घेतली जातात तर काही प्रमाणात रब्बी पिके घेण्यात येतात मात्र जिल्ह्याच्या दक्षिणेवरील भाग व दोन्ही हंगामात पिके घेतली जातात. 2000-01 या वर्षातील रब्बी महिती अन्वये एकूण लागवडी खालील क्षेत्रापैकी रब्बी ज्वारी 23.80 टक्के खरीप ज्वारी, 3.19 टक्के बाजरी 18.89 टक्के एकूण तृणधान्ये 57.61 टक्के कडधान्ये 13.85 टक्के कापूस 15.89 टक्के तर गळताची पिके 7.49 टक्के घेतली जात असून सातत्याने हलक पिके घेतली जातात.

व्यापारी पिकामध्ये प्रामुख्याने कापूस आणि ऊस ही पिके घेतली जात असून गेल्या काही वर्षात साखर कारखान्यांची संख्या वाढत असली तरी उसाच्या क्षेत्रात वाढीचे निश्चित सातत्या राहिल नाही.

पिक उत्पादन व मुख्य पिकांचे उत्पादनाचे प्रमाण :-

20) जिल्ह्यातील जमीन सर्वसाधारणपणे घेतली असून पुरेसा व वेळोवेळ पाऊस असल्यास उत्पादनाचे प्रमाण चांगले राहते.

मुख्य पिकांचे उत्पादनाचे दर हेक्टरी प्रमाण पुढील प्रमाणे आहे. मूग 1283 किलो, ज्वारी 1330 किलो, बाजरी 838 किलो, उडिद 407 किलो, मूग 382 किलो, मूग

588 किलो , कापून 1497 गावडी व असा 4700 टन. गेल्या काही वर्षांपासून सकरित विषाणाचा आणि सलबानाक रोगाचा बंधन वाढणे उपायानात वाढ दिसून येत आहे. (त.क्र.6.1 ते 6.7)

सिंचन :

21) औरंगाबाद जिल्ह्यात गोदावरी नदीवर घेठण येथे बांधण्यात आलेला जायकवाडी हा मोठा प्रकल्प असून त्याशिवाय नाशिक जिल्ह्यातील नांदूर मध्यभेधर हा प्रकल्प बांधण्यात येत असून त्यामुळे वेंगापूर व भेंगापूर तहसिल मधील अनुक्रमे 20 व 15 हजार हेक्टर क्षेत्रास लाभ होईल. या शिवाय 14 मध्यम प्रकल्पांचे काम पूर्ण झाले असून 2 मध्यम प्रकल्पाची कामे प्रगतीपथावर आहेत. या शिवाय सन 2006-2007 मध्ये विहिरी खेरीज लघू पाटवधा-यांची 2051 कामे उजवीत असून 62828 एवढे लाभक्षेत्र आहे. तसेच 68928 सिंचन विहिरीचा सिंचनासाठी उभयान केला जातो. सन 2006-07 या वर्षात एकूण 193 कुपनजिका घेठारा राज्या . जिल्ह्यात एकूण 4997 कुपनजिका काढू आहेत. सन 2000-01 या वर्षी सिंचनखाली एकूण क्षेत्र 146683 हेक्टर इतके होते. त्याची एकूण लागवडी खालील क्षेत्राशी टक्केवारी 17.21 इतकी आहे. महाराष्ट्राची हीच टक्केवारी 16.89 इतकी दिसून येते. गेल्या काही वर्षांत कमी पावसांमुळे सिंचन प्रकल्पाद्वारे पुरसे ओलीत होऊ शकले नाहीत. वरील 146683 हेक्टर ओलीत क्षेत्राची प्रकल्पासून फक्त 14830 हेक्टर इतके ओलीत झाले असून उर्वरित क्षेत्राची 107351 हेक्टर क्षेत्र विहिरीनासून ओलीत करण्यात येते.

एकूण ओलीत खालील क्षेत्राची 62.62 टक्के इतके क्षेत्र उद्योगाच्या सिंचनाखाली असून उतावळीत 10.93 उदाई उतावळी खालील 3.07 टक्के व राहिलेले क्षेत्र हे फळे भाजीपाला व इतर निवट्याली जेते (स.क्र.6.8 ते 6.10)

पशुसंवर्धन, पशु वैद्यकीय व दुग्ध व्यवसाय

22) सन 2003 च्या मरणप्रमाणे मध्ये जिल्ह्यात एकूण पशुसंख्ये 1072 हजार असून त्यापैकी गांजातीय पशुसंख्ये 006 हजार एवढे आहे. जडवय ते ताल वयावरील सकरित व देशी अशा एकूण 157 हजार पशुसंख्या होत्या . त्यापैकी 55 हजार देशी मायी वूध देणाऱ्या होत्या. व सकरित मायी 32 हजार होत्या. जिल्ह्यात वूध व्यवसाय हा पूरक व्यवसाय असल्याने शेतकरी व शेतजगूरीना त्याचा फायदा मिळवा म्हणून प्रांतीय विजाय उत्पादनात जिल्हा स्वयंपूर्ण झालेला असून जेव्हा वूध जिल्ह्याबाहेर सुटवा जात आहे. याच मरणप्रमाणे सकरित व देशी वील 237 हजार एवढे होते. याच मरणप्रमाणे एकूण म्हशी 51 हजार होत्या पैकी वूध देणाऱ्या 30 हजार होत्या. जिल्ह्यात रेंडे होती कामाला अगर वाहतूक कामाला वापरण्याची पध्दत असल्यामुळे रेंडेचा प्रमाण कमी आहे. 1997 च्या मरणप्रमाणे तुलना करला जिल्ह्यात एकूण मायी म्हशीच्या संख्येत 6.53 टक्के वाढ दिसून येते. 2003 च्या मरणप्रमाणे जिल्ह्यात एकूण 88 हजार होत्या व 82 हजार मेंढ्या होत्या मेंढ्या वाजनाचा व्यवसाय जिल्ह्यात मंदीचा प्रभावाने नाही मात्र कात्तकार बुधाकारिता लक्ष्य मात्र मिळवण्याकरिता शक्य पाळतात. सर्वसाधारणतः बोकड 1 वर्षाच्यावर झालेवर फलज्यात्यासाठी विक्री करीतात. जिल्ह्यात म्हद्या मध्यम पत्ताय्या असून त्यांच्यासाठी वेळोवेळा बांधणीत येताना येतो आहे. व शेजारी

दर्जा करून घेतला गेला. मरणादरमि विस्तारित कोवड्या व बघळे 499 हजार होता. कुक्कुट पालनाचा व्यवसाय जिल्ह्यात प्रचलित असून लोकप्रिय नाही. शेतकरी अडी निळीवण्याकरिता रमणसूरुवा माथरान यावड्या वाळतात. सुधारित जातीच्या कोवड्या मिळविण्याचे प्रमाण फारच कमी ठिरून येते. (त.क्र.5.13)

पशु उपचार साधो

23) जिल्ह्यात पशुउपचार साधो जिल्हा परिवेक्षार्थत पुरविण्यात येतात. पशु उपचारासाठी रथे कटक मंडळाचा देवाखाना शासकीय इस्थितल असून जिल्हा परिवेचे तहसिल पातळीवर प्रत्येक पंचायत समिती मुख्यालयात देवाखाना आहे. जिल्ह्यात सन 2006-2007 मध्ये एकूण 33 देवाखाने व 50 पशुउपचार केंद्रे होती. तसेच 5 कृषिग रेतन केंद्र व 33 कृषिग रेतन उपकेंद्र आहेत. या सर्व देवाखाने व पशुचिकित्सालयाच्या माध्यमातून जनावरांवर उपचार करण्यात येतात. या खेरीज जनावरांमध्ये ताथीया रांगांचा प्रादुर्भाव झाल्यास तस टोचणीचा कार्यक्रम घेण्यात येतो. वेताचे खड्डीकरण पण केले जाते. याखेरीज रंजण शास्त्रामार्फत वामीण उपचार केंद्रेही चालविली जातात. या केंद्रातून संकरित मायी निर्माण करण्याकरिता कृषिग रण धारणाचे काम केले जाते तसेच वैद्यकाय सेवापण उपलब्ध केली जाते. (6.14)

जिल्ह्यात 10 गावजीकुल केंद्रांमध्ये असून 2006-2007 वर्षात

एकूण 2,23,802 गांठी जनावरे व 46,433 शंभ्या मंड्याची कत्तल केली गेली. (त.क्र.5.15)

24) कृषी विभाग पूर्णे रानी पशुचिकित्सालया 1998-99 या वर्षात जिल्ह्यात 81378 हेक्टर क्षेत्र जंगलव्याप्त आहे. यापैकी जंगल क्षेत्रातील जंगल हलक्या प्रतीचे आहे. एकूण भीमलीक क्षेत्राचा विचार करणाने जंगलव्याप्त क्षेत्र फक्त 6.08 टक्के असून महाराष्ट्रातील जंगलव्याप्त क्षेत्र 11.48 टक्के वाढण्यास सूरुच केली आहे.

पर्यावरणाचा समतोल राहण्याच्या दृष्टीने जंगलव्याप्त क्षेत्र जवळजवळ 33 टक्के असले पाहिजे. तरी जंगलाखालील क्षेत्र घाटावेगे आवश्यक आहे. हे जंगल व्याप्त क्षेत्र वाढविण्याचे दृष्टीने वने व सामाजिक वनीकरण खाले प्रयत्न करित आहे. सायमान तहसिलातील जंगलव्याप्त प्रदेशाची आकडेवारी जिल्ह्यात सर्वात जास्त असून ती 22.95 टक्के व त्या खालोखाल वाझड 19.53 टक्के, औरंगाबाद 16.65 टक्के, खुलताबाद 4.00, वैजापूर 1.91, सिल्लोड 1.85 पैठण 1.08 व गंगापूर तहसिलातील फक्त 1.69 एवढी आहे. बरील आकडेवावरून असे ठिरून येईल की, औरंगाबाद, खुलताबाद, वैजापूर, सिल्लोड, पैठण आणि गंगापूर या तहसिलात जंगलवाढीचे विशेष प्रयत्न होणे आवश्यक आहे.

25) जिल्ह्यातील जंगल अलिशय हलक्या दर्जाचे असून जिल्ह्याच्या उत्तरेस अजिंठ्याचे लोंगराळ व कन्नड तहसिलात ले महयम प्रतीचे आहे. जंगलापासून 2006-2007 या वर्षात 10.51 लक्षा रुपये उत्पन्न मिळाले. यामध्ये सर्वात जास्त उत्पन्न रु. 2.51 लक्षा विडी पान विडी पासून असून त्याचे खालोखाल गवताची पान रु. 2.27 लक्षा, तसेच

डिकापासून रु. 1.50 लक्ष व रु. 1.76 लक्ष एवढे उत्तपन्न मिळाले.
(त.क्र.6.16 व 6.17)

मत्स्यव्यवसाय

26) जिल्ह्यात पाटबंधारे विभागाचे सिंचन तलाव, नगरपरिषद तलाव, महसूल तलावा मधून वाहत्या गोड्या पाण्यात व सर्वायत पाण्यात मत्स्यव्यवसाय केला जातो. जायकवाडी हा मोठा प्रकल्प व तसेच इतर मध्यम प्रकल्पात मत्स्यसंवर्धन करून मत्स्य उत्पादन केले जाते. जिल्ह्यात अश्या तलावांची/सरोवरे/जलाशयांची संख्या 1868 असून त्यांचे जलक्षेत्र 16063 हेक्टर आहे. वाहत्या पाण्यात मासळी पकडण्याचा व्यवसाय थोडे दिवस चालतो कारण बारमाही नद्या गोदावरी सोडल्यास एक ही नाही. जिल्ह्यात रोहा व कटला जातीचे मत्स्याचे संवर्धन करून विक्री केली जाते.

सन 2006-07 मध्ये 4113 मेटन मासे पकडली गेली त्यांची किंमत 862.60 लक्ष रुपये होती. जिल्ह्यात 98 मत्स्य व्यवसाय सहकारू संस्था वर्ष 2006-07 मध्ये कार्यरत होत्या त्यांची सभासद संख्या 4214 इतकी होती. मासे पकडण्याकरिता सुधारीत बांटी व नायलॉन जाळे यांचे वाटप होते. जायकवाडी धरणावर मत्स्यबीज उत्पादन प्रकल्प हाती घेण्यात आला असून मत्स्य बीजाचे उत्पादन जिल्ह्यात होत आहे. (त.क्र.6.18)

दुग्ध उत्पादन

27) दुग्ध व्यवसाय हा पुरक व्यवसाय म्हणून जिल्ह्यात चालत आहे. जिल्ह्यात एकूण 1146 दुग्ध सहकारी संस्था व 1 दुग्ध संघ आहे. त्यांची सभासद संख्या 60234 इतकी आहे. औरंगाबाद येथील शासकीय दूध डेपॉती या संस्था मार्फत दूध जमा होते. 2006-07 या वर्षात एकूण 31025 हजार लिटर दूध संकलित झाले. प्रतिदिन सरासरी 85 हजार लिटर दूध जमा झाले. (त. क्र.6.19)

सहकार

संस्था व सभासद

28) जिल्ह्यात मार्च 2007 अखेर एकूण 6189 सहकारी संस्था असून त्यांची एकूण सभासद संख्या 1643 हजार इतकी आहे.

अ.क्र.	संस्थेचा प्रकार	संस्थांची संख्या	एकूण संस्थेची टक्केवारी
1	2	3	4
1	कृषी पल संस्था	704	11.37
2	बिगर कृषी पल संस्था	765	12.36
3	उत्पादन संस्था	1857	30
4	सामाजिक सेवा संस्था	2840	45.88
5	प्राथमिक वणन संस्था	23	0.37

वरील महत्वाच्या संस्था व त्यांचे सभासद संख्ये प्रमाणे

1. गृहनिर्माण संस्था 1537.
2. दुग्ध व्यवसाय संस्था व संघ मिळून 1047.

3. मासेमारी 100 संस्था सभासद बांधा 3672.

4. सजूर बांधा 501.

5. साखर कारखाने 9.

जिल्ह्यात शेतकऱ्यांची उत्पन्नासाठी पुरविण्याकरिता जिल्हा मध्यवर्ती सहकारी बँक असून तिच्या 137 शाखा 2006-2007 मध्ये कार्यरत होत्या. जिल्हा मध्यवर्ती सहकारी बँकेमार्फत या वर्षी 35178.20 लाख रुपयांचे कर्ज वाटप करण्यात आले तसेच 17172.80 लाख दिर्घ मुदतीचे कर्ज वितरीत करण्यात आले. जिल्हा मध्यवर्ती सहकारी बँक मुख्यत्वेकरून शेतकऱ्यांच्या जमीन सुधारण्याबाबत दिर्घकालीन कर्ज पुरवठा भूविकास बँकेमार्फत करते. भूविकास बँक इत्येक तहसिल मुख्यालयात एक शाखा आहे. वर्ष 2006-07 मध्ये जिल्हा भूविकास बँकेमार्फत शेतकऱ्यांना दिर्घ मुदतीचे कर्ज वाटप करण्यात आले नाही. (त.क्र. 7.1 व 7.7)

बाजारांचे पध्दत :-

29) जिल्ह्यात एकूण 10 कृषि उत्पन्न बाजार समित्या व 19 उपबाजारपेठा आहेत. कृषि उत्पन्न बाजार समित्या अनुक्रमे 1) औरंगाबाद (2) कन्नड (3) सिल्लाड (4) पेंढण (5) रंगापूर (6) लासूर स्थान तहसिल रंगापूर (7) सायगाव (8) वंजापूर (9) फुलंबी व (10) खुलताबाद. या कृषि उत्पन्न बाजार समित्या मार्फत सन 2006-2007 या वर्षी 60642 टन मालाची उलाढाल करण्यात आली त्याची एकूण किंमत रु. 6229.15 लक्ष एवढी होती. (त.क्र. 7.8)

विद्युतीकरण

30) जिल्ह्यात जाणकवाडी प्रकल्पाद्वारे 12 मेगावॉट विज निर्मिती कामलेचा प्रकल्प कार्यरत असून मार्च 2007 अखेर जिल्ह्यातील सर्व नागरी केंद्रे व ग्रामीण भागात विद्युतीकरणाचे 100 टक्के काम पूर्ण झाले आहे.

वर्ष 2006-2007 मध्ये एकूण 203284 किलोवॉट तास विज जिल्ह्यात वापरण्यात आली. वापरानुसार टक्केवारी पुढील प्रमाणे आहे. घरगुतीवापर 10.44 टक्के, कृषिसाठी 31.71 टक्के, उद्योग 41.65 टक्के व व्यापार 4.08 टक्के सार्वजनिक दिवावती 1.06 व इतर 4.85 टक्के. विज कनेक्शन घेणाऱ्यांची संख्या जिल्ह्यात 5.50 लक्ष इतकी आहे. (त.क्र. 8.1 व 8.2)

शंतीकरिता प्रत्येक विद्युतीकरण

31) जिल्ह्यात शंतीकरिता विजेची सामग्री जाळत्या प्रमाणात आहे. वर्ष 1998-99 अखेर 117059 विद्युत पंप वापरत होते. 31.3.2007 पर्यंत एकूण 13,739 पंप कार्यान्वीत असून वर्ष 2006-2007 या वर्षी 5560 पंप कार्यान्वीत झाले. जास्तीत जास्त विहिरीवर सर्वसाधारण विस्तार कार्यक्रमातून उपलब्ध निधीतून क्रमवारीने विद्युत पुरठा करण्यात येत आहे.

वाहतूक व दळणवळण

रस्ते

32) जिल्ह्यात मार्च 2007 अखेर रस्ते (स.भा. रस्ते अंकन) रस्त्याची लांबी 8319.50 कि.मी. आहे. त्यापैकी राष्ट्रीय महामार्ग 134 कि.मी., 1425.24 कि.मी. प्रमुख राज्य

नहानार्ग व राज्यनार्ग आहे. जिल्हा रस्त 1715.80 कि.मी. तसेच इतर जिल्हा रस्ते 1256.90 कि.मी. इतके आहेत. खेड्यांतले रस्त्याची लांबी 3783.06 कि.मी. आहे. वरील सर्व रस्त्यापैकी 3985.44 कि.मी. रस्त्याचे डावरीकरण झाले असून 2691.53 कि.मी. रस्ते खडोचे आहेत. एकूण सर्व रस्त प्रचारात येता जिल्ह्यात दर 100 चौ.कि.मी. भौगोलिक क्षेत्रामागे 82.21 कि.मी. रस्ते येतात. तसेच जिल्ह्यात दर लाख लोकसंख्येमागे रस्त्याची लांबी 287 कि.मी. अशी येते. (त.क्र. 8.3)

औरंगाबाद जिल्ह्यात एकूण 102 कि.मी. ब्रॉडगेज रेल्वे लाईन असून औरंगाबाद शहराला थेट महाराष्ट्राची राजधानी मुंबई तसेच देशातील काही प्रमुख शहरांशी संपर्क साधला गेला आहे. औरंगाबाद जिल्ह्यात एकूण तीन तालुक्यातून रेल्वे लाईन गेलेली आहे. 1) औरंगाबाद (2) मंगापूर (3) वैजापूर.

नोंदणीकृत वाहने

33) मार्च 2007 अखेर जिल्ह्यातील एकूण 4,41,933 स्वयंपूर्वीत वाहनांची नोंदणी करण्यात आलेली आहे. वर्ष 2005-06 ही तुलना करता ही वाढ 11.03 टक्के होते. एकूण वाहनापैकी 2,30,600 दूचाकी वाहने आहेत. म्हणजेच एकूण वाहनापैकी 74.80 टक्के वाहने दूचाकी आहेत. (त.क्र. 8.4)

महाराष्ट्र राज्य मार्ग परिवहन :-

34) सन 2006-2007 मध्ये महाराष्ट्र राज्य परिवहन महामंडळाच्या जिल्ह्यात एकूण 413 बसेस 298 मार्गावर धावत होत्या. रस्त्यावर प्राचणा-या गाड्यांची दैनिक सरासरी संख्या 400.09 असून प्रवाशांची दैनिक सरासरी 1.00 लाख आहे. जिल्ह्यात मार्गांची एकूण लांबी 35349 कि.मी. असून वर्षात मिळालेले उत्पन्न 8907.35 लक्ष आहे. (त.क्र. 8.5)

टपाल कार्यालये

35) जिल्ह्यात मार्च 2007 अखेर एकूण 628 टपाल कार्यालये व 14 तार कार्यालये होती. टपाल कार्यालयांमध्ये 1 मुख्य कार्यालय, 54 उप पोस्ट कार्यालये व 281 शाखा कार्यालये असून एका शाखा कार्यालयाच्या अंतर्गत 8 ते 6 गावे येतात. या सर्व कार्यालया मार्फत जिल्ह्यात सर्व खेड्यांना टपालसेवा उपलब्ध केलेली असून त्याकरिता काही फिरती टपाल कार्यालये आहेत. तर काही ठिकाणी अर्धवेळ टपाल कार्यालये आहेत. पोस्टाची सुविधा असलेल्या गावांची संख्या 325 इतकी आहे. पत्र पेट्या 1856 असून पोस्टमनची संख्या 408 इतकी आहे. (त.क्र. 8.6)

दुरध्वनी व दुरध्वनी संयोजन केंद्रे

36) जिल्ह्यात एकूण 169017 दुरध्वनी बसविलेले आहेत. सध्या संपूर्ण औरंगाबाद शहरात दुरध्वनी देण्याचे काम सतीने चालू असून दुरध्वनीची संख्या सर्वात जास्त औरंगाबाद शहराला 71396 इतकी आहे. "सायल" याला दुरध्वनी असे घोरण आहे.

वर्ष 2002-03 मध्ये दुरध्वनीची संख्या 1,32,882 इतकी होती. सन 2003-2004 मध्ये ती 129030 इतकी म्हणजे 3882 ने ही कमी झाली. तसेच वर्ष 2004-05 मध्ये 125564 इतकी झाली व 2005-06 मध्ये वाढून ती 132400 झाली. (त.क्र. 8.6)

कारखाने

37) औरंगाबाद जिल्ह्यात 2005 मध्ये 881 नोंदणीकृत कारखान्यांपैकी 101 बंद होते. सर्व घालू कारखान्यात मिळून 34152 कामगार होते. वर्ष 2005 मध्ये एकूण कारखान्यांपैकी धालूच्या बाबत उन्हादण करणारे 103 कारखाने होते. व त्यात 2930 कामगार होते. त्याखालोखाल 102 कारखाने लाकूड व लाकडापासूनचे उत्पादन बनविण्याचे होते. मात्र त्यात फक्त 139 कारगार होते. त्यानंतर रासायनिक पदार्थांचे उत्पादन करणारे 68 कारखाने होते. त्यात 4730 कामगार होते. (त.क्र.9.1)

सेवायोजन कार्यालय

38) औरंगाबाद येथे एक विभागीय कार्यालय असून पदावेधर व पदव्युत्तर अभ्यासक्रमपूर्ण केलेल्याकरीता डॉ. बाबासाहेब आंबेडकर विद्यापीठ येथे स्वतंत्र सेवायोजन कार्यालय कार्यरत आहे. डिसेंबर 2006 अखेर केंद्रात सेवापटावर नोंदणीकरीता नाव नोंदणीची संख्या 121955 होती पैकी या वर्षात सार्वजनिक क्षेत्रात 256 व खाजगी क्षेत्रात 68 अश्या एकूण 322 जोकाना सेवायोजन कार्यालयामार्फत नोकरी उपलब्ध झाली. (त.क्र.9.2)

कामगार व रोजगार

39) सेवायोजन कार्यालयाची आकडेवारी 2003-07 वर्षात निरनिराळ्या औद्योगिक रोजगारात 105937 व्यक्ती कामावर होत्या असे दर्शविते. पैकी 21692 व्यक्ती शासकीय कार्यालयात, स्थानिक संस्थामधून अथवा निमशासकीय कार्यालयात 28033 व्यक्ती कामावर होत्या. राहिलेल्या 56212 व्यक्ती खाजगी संस्थानध्ये कामावर होत्या. (त.क्र.9.4)

शिक्षणाच्या सोयी

प्राथमिक माध्यमिक, उच्च व सामान्य शिक्षण

40) सन 2006 मध्ये जिल्ह्यात एकूण 2155 प्राथमिक शाळा आहेत. त्याचप्रमाणे जिल्ह्यात माध्यमिक शाळा 587, उच्च माध्यमिक 160 अश्या एकूण 747 शाळा आहेत. प्राथमिक विभागात एकूण विद्यार्थी संख्या 4,01,779 इतकी असून त्यापैकी मुलींची संख्या 179878 इतकी आहे. त्याचप्रमाणे माध्यमिक व उच्च माध्यमिक शाळांतील विद्यार्थ्यांची संख्या 209762 इतकी असून त्यात मुलींची संख्या 85784 आहे.

प्राथमिक शाळात एकूण 11605 शिक्षक असून त्यापैकी स्त्रि शिक्षकांची संख्या 3388 इतकी आहे. प्रतीशिक्षक विद्यार्थ्यांची संख्या 35 आहे. माध्यमिक व उच्च माध्यमिक शाळात शिक्षकांची संख्या 9667 असून स्त्रि शिक्षकांची संख्या 3021 इतकी आहे. (त.क्र. 10.1 ते 10.5)

उच्च शिक्षण

41) डॉ. बाबासाहेब आंबेडकर महाविद्यालय औरंगाबाद येथे आहे. औरंगाबाद येथे विज्ञान, वाणिज्य व कला शाखांची महाविद्यालये आहेत. शिवाय वैद्यकीय, अभियांत्रिकी महाविद्यालय, दंत व अध्यात्म मंडळी महाविद्यालये आहेत. जिल्ह्यात सर्व तहसिलच्या ठिकाणी प्रत्येकी एक महाविद्यालय आहे. जिल्ह्यात सर्व एकूण 105 सामान्य शिक्षणाच्या महाविद्यालयातून 85917 विद्यार्थी शिक्षण घेत होते. 2004-05 मध्ये शिवाकांची संख्या

1903 इतकी असून स्त्रि शिक्षकांची संख्या 1904 इतकी आहे. तंत्रनिकेतन व औद्योगिक प्रशिक्षणाची सोय ही जिल्ह्यात अनेक ठिकाणी पसरली आहे. (स.क्र. 10.1 ते 10.5)

तांत्रिक शिक्षणाची सोय

42) औरंगाबाद जिल्ह्यातील अभियांत्रिकी 7, औषध शास्त्र 7 असे एकूण 14 महाविद्यालये असून त्यात 2387 विद्यार्थी शिक्षण घेतात तसेच अभियांत्रिकी पदविका 4, औषध शास्त्र पदविका 7 असे एकूण 11 पदविका अभ्यासक्रमांचे विद्यालये असून त्यात 1570 विद्यार्थी शिक्षण घेत आहेत. तसेच औरंगाबाद येथे 2 विधी महाविद्यालये आहेत. औरंगाबाद जिल्ह्यात एकूण 12 औद्योगिक प्रशिक्षण संस्था आहेत. यात 9 शासकीय व 3 अशासकीय औद्योगिक प्रशिक्षण संस्था आहेत. तंत्रनिकेतन व अभियांत्रिकी महाविद्यालयात स्थापत्य, यांत्रिकी, विद्युत, इलेक्ट्रॉनिक्स व उत्पादन हत्त्याची पाठवक्रम शिक्षणाच्या सोयी उपलब्ध आहेत.

वैद्यकीय व आरोग्य सेवा

43) जिल्ह्यात वैद्यकीय सेवा, शासकीय संस्था, स्थानिक संस्था (जिल्हापरिषद, महानगरपालिका, कटकमडळ) सेवाभावी खाजगी संस्थामार्फत पुरविण्यात येतात. औरंगाबाद जिल्ह्यात एकूण 10 ग्रामीण/उपजिल्हालय आहेत. तसेच 58 प्राथमिक आरोग्य केंद्र व 296 उपकेंद्र असून यात 448 डॉक्टर व 1041 परिचारिका कार्यरत आहेत. औरंगाबाद येथे दंत महाविद्यालय व जिल्हा सामान्य रुग्णालये आहेत. वैद्यकीय महाविद्यालयात व इतर रुग्णालयात मिळून 833 खाटांची सोय आहे. सन 2006-07 वर्षात 371 हजार आंतररुग्णाने त्यांच्या स्वयं घेतला तसेच 1516 हजार बाह्यरुग्णाने सुध्दा औषध उपचाराचा फायदा घेतला. (स.क्र. 11.1 ते 11.3)

माता बाल संरक्षण कार्यक्रमात

44) औरंगाबाद जिल्ह्यात माता बाल संरक्षण कार्यक्रमात सन 2006-07 वर्षात लस टोचणी कार्यक्रमाद्वारे त्रिगुणी लस, मालाईन, वासाजॉ, गॉवर, द्विगुणी (डि.टी) अनुक्रमे 75896, 79384, 76923, 71755, 67361 व धडूवात लस 224373 इत्यादी लसी टोचण्यात आलेल्या आहेत. (स.क्र. 11.4)

कटुब कल्याण केंद्रे

45) जिल्ह्यात एकूण कटुब कल्याण कार्यक्रम राबविण्याकरीता 2006-07 मध्ये 80 केंद्रे होती. त्यापैकी 33 नागरी व 47 ग्रामीण भागात होती. औरंगाबाद जिल्ह्यात जननक्षम जोडप्यांची संख्या 5,31,723 इतकी होती. त्यापैकी 58 पुरुषांची नसबंदी व 18789 स्त्रियांची शस्त्रक्रिया करण्यात आली. कटुब कल्याण शस्त्रक्रिया स्त्रियांवर करण्यात आल्या त्याची टक्केवारी 99.69 व्हे. गर्भ प्रतिबंधक उपाय (लूण पळवती) अंतर्गत वर्ष 2006-2007 मध्ये 13780 स्त्रियांनी लाभ घेतला. (स.क्र. 11.5)

रोजगार हमी योजना

46) ग्रामीण भागात राहणाऱ्या व अंगमंहनतीची अकुशल कामे करणाऱ्या मजूराना मागणीनुसार रोजगार उपलब्ध व्हावा हे प्रमुख उद्दिष्ट लक्षात घेऊन महाराष्ट्र शासनाने मागील त्याला कामे या वर्षावर 1972 पासून रोजगार हमी योजना सुरु केली व 26 जानेवारी 1979 पासून रोजगार हमी कायद्याची अंमलबजावणी सुरु झाली. अंगमंहनतीचे अकुशल काम रो.ह.यो. अंतर्गत पुरविण्याकरिता अकुशल कामांवर 60 टक्के आणि कुशल कामांवर 40 टक्के खर्चाचे प्रमाण पाखळी जाईल याची वेवस्था घ्यावयाची आहे. रोजगार हमी योजनेतर्गत ग्रामीण रस्ते, जमीन सुधारणा, पाझर तलाव, गावठाणे, लघुसिंचन तलाव, मृदसंधारण आणि बनीकरणाची कामे घेतली जातात.

रोजगार हमी कायद्याप्रमाणे काम करताना मजुरास नव्या काळा तर त्याच्या वारसास सांगुगृह अनुदान रु. 5000/- देण्याची तरतूद आहे. तसेच एखाद्या मजुरास अपघाताने कायम अपंगत्व येत असेल तर त्यास उपचारासाठी आगावू रक्कम देण्यात येते. व अपघाताच्या प्रमाणात सांगुगृह अनुदान देण्यात येते.

वर्ष 2006-2007 या वर्षात रोजगार हमी योजनेतर्गत पूर्ण करण्यात आलेल्या व त्यावर खर्च करण्यात आलेल्या कामांचा तपशील खालील प्रमाणे आहे.

- 1) सिंचन :- यात एकूण 612 कामे मजूर करण्यात आली त्यातील 612 कामे सुरु करण्यात आली असून या कामांवर एकूण 499.83 लक्ष खर्च करण्यात आले.
- 2) सार्वजनिक रस्ते :- यात एकूण 113 कामे मजूर करण्यात आली त्यातील 113 कामे सुरु करण्यात आली व या कामांवर रु. 94.87 लक्ष खर्च करण्यात आले.
- 3) कृषी :- यात एकूण 394 कामे मजूर करण्यात आली असून 394 कामे सुरु करण्यात आली आहेत. या कामांवर रु. 476.54 लक्ष खर्च करण्यात आला.

2006-2007 मध्ये मजूर 1339 कामांपैकी 793 कामे पूर्ण झाली असून मजूराना 15.62 लाख मनुष्य दिवस कामे पूर्णिले गेले. व या कामांवर रु. 1280.64 लाख रुपये खर्च करण्यात आला.

मागील पाच वर्षात रोजगार हमी योजनेवर करण्यात आलेला खर्च खालील प्रमाणे आहे.

- 1) वर्ष 2001-2002 खर्च रु. 3068.03 लक्ष.
- 2) वर्ष 2002-2003 खर्च रु. 3791.03 लक्ष.
- 3) वर्ष 2003-2004 खर्च रु. 10079.01 लक्ष.
- 4) वर्ष 2004-2005 खर्च रु. 9559.49 लक्ष.
- 5) वर्ष 2005-2006 खर्च रु. 2892.502 लक्ष.

(त.क्र. 12.2 व 12.3)

पाणी पुरवठा

47) औरंगाबाद जिल्ह्यात 2001 च्या जनगणनेप्रमाणे एकूण 1344 गावे असून 1300 ही वस्ती असलेली गावे आहेत. यापैकी 303 गावांना व 234 कडयाना 2006-2007 मध्ये बाराही महिने पाणी उपलब्ध करून देण्यात आले. उच्चाईप्रस्त 291 गावांना पंजी 42 गावांना व 43 टँकरद्वारे पाणी पुरवठा करण्यात आला व उर्वरित 164 गावांना 174 इतर साधनांनी पाणी पुरवठा केला गेला. (स.क्र.12.4)

सौरिय व सार्वजनिक खतांचा वापर आणि पिक संरक्षण

48) जिल्ह्यात 2006-2007 चा वर्षी पूर्वील प्रमाणे खत वापर करण्यात आले 1) यूरिया 97371 मे. टन 2) सिंगल सूपर फॉस्फेट 41712 मे टन 3) 20:20:0 4376 मे. टन (4) 15:15:15 9831 मे. टन. 5) 10:26:13 17155 मे. टन (6) 23:23:0 2893 मे. टन (7) डायलामोनिया फॉस्फेट 46533 मे.टन (8) म्यूरॅट ऑफ पॉटॅश 0 मे.टन (9) 19:19:19 4046 मे. टन (10) 18:18:10 21595 मे. टन व 11) 12:32:16 7982 मे.टन 12) अमो. सल्फेट 30 मे.टन 13) 20:20:20 3793 मे. टन 14) 20:10:10 329 मे.टन 15) 10:20:20 80 मे. टन 16) 14:35:14 731.25 मे.टन खताचे वाटप जिल्हा कृषि अधिकाऱ्यांनी तालुका व तालुका पातळीवर करण्यात आली.

पोलीस व गुन्हे

49) जिल्ह्यात 33 पोलीस स्टेशन, 13 पोलीस ऑटपोस्ट, 18 पोलीस चौकी व 26 जॉइन्ट्स मार्च 2006-07 अखेर होते. एकूण पोलीस दलाची संख्या 3960 होती त्यात महिला पोलीस दलाची संख्या 261 इतकी होती. पोलीसपत्राचे, आजूटपोस्ट व सबपोस्ट आदींची सोय असलेली गावे व शहरे यांची संख्या 33 इतकी होती. पोलीस दलावर एकूण रु. 5238.15 लाख रुपये इतका खर्च झाला. (स.क्र. 13.1)

उद्योग

50) जिल्ह्यात मार्च 2007 अखेर पाचन उद्योगाची 18 विनमागूडे असून ती औरंगाबाद शहरात 16 होती फिरत्या विनमागूडाची संख्या 15 होती. विनमागूडाद्वारे करमणूक करायची वसुली या वर्षात 457.41 कोटी रुपये झाली. वर्ष 2006-07 मध्ये औरंगाबाद जिल्ह्यात केवळ चालकांची संख्या 406 इतकी असून फेब्रुवारी धारकांची संख्या 45092 एवढी आहे. या खेरीज औरंगाबाद येथे महानगरपालिकेचे अध्यागत सुखसोयीने उपलब्ध असलेले संत एकनाथ नाट्यगृह, नेहरुभवन असून त्यात सांस्कृतिक कार्यक्रम होतात. (स.क्र 14.1)

मद्य

51) औरंगाबाद जिल्ह्यात जग प्रसिद्ध अजिंठामेळ येथील लगी संयुक्त राष्ट्रांच्या शैक्षणिक शासकीय, व सांस्कृतिक समन्वय समारंभ केंद्राचा जागतिक बचला जयगा-या स्थळाचेकी एक आहे. शिवाय वीरभद्रराव भंडार, सांस्कृतिक केंद्रात औरंगाबाद येथील लगी, पापणवस्की, विनीकामकरा इत्यादी प्रेक्षणीय स्थळे असून देशी विदेशी पर्यटक मोठ्या प्रमाणात भेटी देतात. त्याप्रमाणे 12 ज्यातीतिनामी वेळा येथे ही घुमंथार हे 12

वे ज्योतीर्लिंग आहे. पैठण येथे, महाराष्ट्रातील थोर सत्त श्री. एकनाथ महाराज यांची समाधी स्थान आहे. या दोन्ही धार्मिक स्थळांना मोठ्या प्रमाणात भायिक भेटी देतात. तसेच पैठण येथील पैठणी वस्त्र प्रसिध्द आहे व कर्नाटक राज्यातील वृन्दावन उद्यानधर्तीचे श्री. ज्ञानेश्वर उद्यान यांमुळे पर्यटकांचे आकर्षणाचे स्थळ झाले आहे. आसमाबाद येथील हिमरु द्यादरी व शाल, विदरी कला कुसरीच्या वस्तू प्रसिध्द आहेत. पर्यटकांसाठी आवश्यक असणाऱ्या पायाभुत सोयी पुरेशा प्रमाणात उपलब्ध करून देण्याचे शासनाने धोरण असून वरील पर्यटन स्थळांच्या विकासाचे काम हाती घेतले आहे.

जिल्हा सामाजिक व आर्थिक समालोचन सन 2006-07

दृष्टिक्षेपात

जिल्हा :- औरंगाबाद

अ.क्र.	बाब	परिमाण	जिल्हा	महाराष्ट्र
1	2	3	4	5
एक	प्राकृतिक रचना			
1	भौगोलिक स्थान			
	1.1 उत्तर अक्षांश	अंश	19 ते 20	16.4 ते 22.1
	1.2 पूर्व रेखांश	अंश	74 ते 76	72.6 ते 80.9
	1.3 क्षेत्रफळ	चौ.कि.मी.	10100	307713
2	प्रशासकीय रचना			
	2.1 तालुके	संख्या	9	353
	2.2 शहरे	संख्या	9	378#
	2.3 एकूण गावे	संख्या	1344	43711
	2.4 पैकी निर्जन गावे	संख्या	44	2616
दोन	स्थानिक स्वराज्य संस्था			
1	महानगरपालिका	संख्या	1	22
2	नगरपरिषदा	संख्या	6	*225
3	कटकमंडळे	संख्या	1	7
4	पंचायत समित्या	संख्या	9	351
5	ग्रामपंचायती	संख्या	852	27968
तीन	लोकसंख्या (2001)			
1	ग्रामीण	हजार	1810	55778
2	नागरी	हजार	1087	41101
3	एकूण	हजार	2897	96879
4	पुरुष	हजार	1505	50401
5	स्त्रिया	हजार	1392	46478
6	स्त्रिया प्रति हजार पुरुष .	संख्या	924	922
7	अनुसूचित जातींची लोकसंख्या	हजार	376	9832
	7.1 एकूण लोकसंख्येशी प्रमाण	टक्के	12.98	10.2
8	अनुसूचित जमातींची लोकसंख्या	हजार	100	8577
	8.1 एकूण लोकसंख्येशी प्रमाण	टक्के	3.5	8.85
9	घनता (लोकसंख्या प्रति चौ.कि.मी.)	संख्या	287	315

जिल्हा सामाजिक व आर्थिक समालोचन सन 2006-07

दृष्टिक्षेपात

जिल्हा :- औरंगाबाद

श.क्र.	बाब	परिमाण	जिल्हा	महाराष्ट्र
1	2	3	4	5
10	साक्षरतेचे प्रमाण			
	10.1 ग्रामीण	टक्के	67	70.4
	10.2 नागरी	टक्के	82.70	85.5
	10.3 एकूण	टक्के	72.90	76.9
	10.4 पुरुष	टक्के	84.90	86.0
	10.5 स्त्रिया	टक्के	60.10	67.0
	10.6 साक्षरतेमध्ये जिल्ह्याचा राज्यात क्रमांक	क्रम संख्या	23	2
11	द्वितीय रेषेखालील ग्रामीण कुटुंबे (2002)	लाख	1.10	38.19
चार	जिल्हा उत्पन्न अंदाज			
1	चालू किमतीनुसार (2005-06)			
	1.1 एकूण उत्पन्न (स्थूल)	कोटी रु.	11107.1	432413
	1.2 दरडोई उत्पन्न (स्थूल)	रुपये	35785	41514
	1.3 एकूण उत्पन्न (निव्वळ)	कोटी रु.	9844.58	386241
	1.4 दरडोई उत्पन्न (निव्वळ)	रुपये	31717	37081
2	स्थिर किमतीनुसार (1999-00)			
	2.1 एकूण उत्पन्न (स्थूल)	कोटी रु.	8638.66	339425
	2.2 दरडोई उत्पन्न (स्थूल)	रुपये	27832	32587
	2.3 एकूण उत्पन्न (निव्वळ)	कोटी रु.	7650.72	302952
	2.4 दरडोई उत्पन्न (निव्वळ)	रुपये	24699	29085
पाच	कृषि (2002-2003 अस्थायी)			
1	भौगोलिक क्षेत्र	हजार हेक्टर	1008	30758
2	जंगलव्याप्त क्षेत्र	हजार हेक्टर	81	5213
3	जंगलव्याप्त क्षेत्राचे भौगोलिक क्षेत्राशी प्रमाण	टक्के	8.03	16.95
4	शेतीला उपलब्ध नसलेली जमीन			
	4.1 बिगर- शेती वापराखालील	हजार हेक्टर	98	1393
	4.2 पडीत आणि लागवाडीलायक नसलेली	हजार हेक्टर	10	1726
	4.3 एकूण (4.1 + 4.2)	हजार हेक्टर	108	3119

जिल्हा सामाजिक व आर्थिक समालोचन सन 2006-07

दृष्टिक्षेपात जिल्हा :- अहमदाबाद

अ.क्र.	बाब	परिमाण	जिल्हा	महाराष्ट्र
1	2	3	4	5
5	पडीत जमिनीव्यतिरिक्त लागवड न केलेली इतर जमीन			
	5.1 कायम गुरेचरण व इतर	हजार हेक्टर	43	1251
	5.2 झाडे-झुडपांखालील	हजार हेक्टर	1	249
	5.3 लागवडीलायक परंतु पडीत	हजार हेक्टर	9	918
6	पडीत जमीन			
	6.1 चालू पड	हजार हेक्टर	30	1316
	6.2 इतर पड	हजार हेक्टर	20	1204
7	पिकाखालील क्षेत्र			
	7.1 पिकाखालील निव्वळ क्षेत्र	हजार हेक्टर	715	17490
	7.2 हुसोटा क्षेत्र	हजार हेक्टर	137	4878
	7.3 एकूण पिकाखालील क्षेत्र	हजार हेक्टर	852	22368
8	ओलिता खालील क्षेत्र			
	8.1 निव्वळ ओलित क्षेत्र	हजार हेक्टर	122	2943
	8.2 एकूण ओलित क्षेत्र	हजार हेक्टर	146	3665
9	महत्वाच्या पिकाखालील क्षेत्र			
	9.1 नुणधान्ये	हजार हेक्टर	409	9309
	9.2 कडधान्ये	हजार हेक्टर	118	3432
	9.3 तेलबिया	हजार हेक्टर	29	3058
	9.4 ऊस	हजार हेक्टर	20	उ.ना.
	9.5 कापूस	हजार हेक्टर	133	2875
10	पर्जन्य (सरासरी)	मि.मी.	524	उ.ना.
11	जमीन बहिती धारण क्षेत्र (1995-96)			
	11.1 क्षेत्र 2 हेक्टरपेक्षा कमी	शंभर हेक्टर	200	66925
	11.2 क्षेत्र 2 ते 10 हेक्टर	शंभर हेक्टर	134	113083
	11.3 क्षेत्र 10 हेक्टरपेक्षा जास्त	शंभर हेक्टर	4	18788
सहा	जलसिंचन पूर्ण झालेले पाटबंधारे प्रकल्प व त्यांच्यातील लाभक्षेत्र			
1	मोठे पाटबंधारे प्रकल्प	संख्या	1	32
	1.1 लाभक्षेत्र	हजार हेक्टर	43.86	2331
2	मध्यम पाटबंधारे प्रकल्प	संख्या	15	183
	2.1 लाभक्षेत्र	हजार हेक्टर	37	709

जिल्हा सामाजिक व आर्थिक समालोचन सन 2006-07

दृष्टिक्षेपात

जिल्हा :- औरंगाबाद

अ.क्र.	बाब	परिमाण	जिल्हा	महाराष्ट्र
1	2	3	4	5
3	लघु पाटबंधारे प्रकल्प (राज्यक्षेत्र)	संख्या	106	2394
	3.1 लाभक्षेत्र	हजार हेक्टर	45	1056
4	सिंचन विहिरीखाली भिजणारे क्षेत्र	हजार हेक्टर	122.18	846.61
सात पशुसंवर्धन (पशुगणना -2003)				
1	एकूण पशुधन (2003) (अस्थायी)	हजार	1072	36504
2	गो-जातीय	हजार	606	16033
3	महिषवर्गीय	हजार	52	6145
4	मेंढ्या व शेळ्या	हजार	464	13778
5	कांबड्या व बदकं	हजार	499	34534
आठ				
1	सहकारी संस्था (2006-07)	संख्या	6179	192797
2	प्राथमिक कृषि सहकारी पतसंस्था	संख्या	702	21162
	2.1 समासद संख्या	हजार	409	11987
	2.2 दिलेली कर्ज	कोटी रु.	315.02	4932.67
	2.2 वेणे कर्ज	कोटी रु.	186.83	9000.32
3	सहकारी दुग्धसंस्था	संख्या	1146	26881
नऊ बीज				
1	विद्युतीकरण झालेली गावे	संख्या	1500	40351
2	बीज पुरवठा केलेले कृषी पंप संघ	हजार	5.560	2653
3	विजेचा वापर			
	3.1 घरगुती	हजार कि.वॅ.तास	234.878	13572000
	3.2 वाणिज्यिक	हजार कि.वॅ.तास	58.357	4841000
	3.3 औद्योगिक	हजार कि.वॅ.तास	597.468	25692000
	3.4 कृषि	हजार कि.वॅ.तास	452.935	11094000
	3.5 इतर (सा.विजाबची व इतर)	हजार कि.वॅ.तास	84.626	79000
	3.6 एकूण (3.1 ते 3.5)	हजार कि.वॅ.तास	1428.264	55278000

जिल्हा सामाजिक व आर्थिक अद्यतन वन 2006-07

दृष्टिकोन

जिल्हा :- औरंगाबाद

अ.क्र.		पाठभाग	जिल्हा	महाराष्ट्र
दहा	परिवहन व दळणवळण			
1	रेल्वे मार्गाची एकूण लांबी	कि.मी.	102	5910
2	रस्त्यांनी जोडलेली गावे			
	2.1 बारमाही	संख्या	1272	38483
	2.2 हंगामी	संख्या	24	1397
3	रस्त्यांची लांबी (पृष्ठांकित)			
	3.1 राष्ट्रीय महामार्ग	कि.मी.	134.00	4367
	3.2 राज्य महामार्ग	कि.मी.	1425.24	33571
	3.3 प्रमुख जिल्हामार्ग	कि.मी.	1715.50	48987
	3.4 इतर जिल्हामार्ग	कि.मी.	1256.90	45226
	3.5 ग्रामीण रस्त	कि.मी.	3789.06	99279
	3.6 एकूण (3.1 ते 3.5)	कि.मी.	8319.50	231430
अकरा	नोंदणीकृत कारखाने व राजस्व			
1	नोंदणीकृत कारखाने (2005)	संख्या	881	35699
2	नोंदणीकृत चालू कारखाने (न्यांतील कामगार)	संख्या	780	30385
		संख्या	34152	1258000
3	साखर कारखाने (साखरेचे उत्पादन)	संख्या	9	142
		हजार मे. टन	19	5158
4	सहकारी मूत गिरण्या	संख्या	1	190
बारा	कर्मचारी गणना (1 जुलै 2005 रोजी भरलेली पदे)			
1	शासकीय	हजार	22	603
2	जिल्हा परिषदा	हजार	15	444
3	नगर परिषदा	हजार	1	569
4	महानगरपालिका	हजार	4	126

जिल्हा सामाजिक व आर्थिक समालोचन सन 2006-07

दृष्टिक्षेपात

जिल्हा :- औरंगाबाद

अ.क्र.	बाब	परिमाण	जिल्हा	महाराष्ट्र
1	2	3	4	5
तेरा	शिक्षण क्षेत्र			
1	प्राथमिक शिक्षण (2006)			
	1.1 एकूण शाळा	संख्या	2155	69350
	1.2 विद्यार्थी	हजार	402	11688
	1.3 शिक्षक	हजार	12	340
	1.4 प्रति शिक्षक विद्यार्थी	संख्या	35	34
2	माध्यमिक शिक्षण (2006)			
	2.1 एकूण शाळा	संख्या	587	20339
	2.2 विद्यार्थी	हजार	145	11063
	2.3 शिक्षक	हजार	8	291
	2.4 प्रति शिक्षक विद्यार्थी	संख्या	19	38
3	उच्च शिक्षण			
	3.1 संस्था	संख्या	105	1677
	3.2 एकूण विद्यार्थी	हजार	65	1149
4	तांत्रिक व व्यवसाय शिक्षण			
	4.1 व्यवसाय पदवी एकूण शिक्षण संस्था (प्रवेश क्षमता)	संख्या संख्या	14 2387	312 58179
	4.2 व्यवसाय पदविका एकूण शिक्षण संस्था (प्रवेश क्षमता)	संख्या संख्या	11 1570	648 73767
	4.3 शासकीय औद्योगिक प्रशिक्षण संस्था (प्रवेश क्षमता)	संख्या संख्या	9 1760	369 67240
	4.4 अशासकीय औद्योगिक प्रशिक्षण संस्था (प्रवेश क्षमता)	संख्या संख्या	3 256	191 23496
चौदा	सार्वजनिक आरोग्य			
1	रुग्णालये (2007)	संख्या	17	1047
2	दवाखाने	संख्या	16	2072
3	प्राथमिक आरोग्य केंद्रे	संख्या	58	1809
4	प्राथमिक आरोग्य उपकेंद्रे	संख्या	296	उ.ना.
5	प्राथमिक आरोग्य पथके	संख्या	1	177

जिल्हा सामाजिक व आर्थिक समालोचन सन 2006-07

दृष्टिक्षेत्र

जिल्हा :- औरंगाबाद

अ.क्र.	याम	परिमाण	जिल्हा	महाराष्ट्र
1	2	3	4	5
पंधरा	आदिवासी कल्याणकारी योजना			
1	आदिवासी आश्रमशाळा (त्यांतील विद्यार्थी)	संख्या संख्या	9 3037	1103 398090
सोळा	मागासवर्गीयांसाठी कल्याणकारी योजना			
1	मागासवर्गीयांसाठी वसतिगृहे (त्यांतील विद्यार्थी)	संख्या संख्या	66 2955	271 22668
सतरा	सार्वजनिक वितरण व्यवस्था			
1	रास्त भावाचा दुकाने	संख्या	1785	50083
2	पुरविलेला एकूण साठा			
	2.1 गहू	हजार टन	83	131.66
	2.2 तांदूळ	हजार टन	25	119.49
3	शासकीय गोदामे (साठवण क्षमता)	संख्या हजार टन	30 19	1025 588

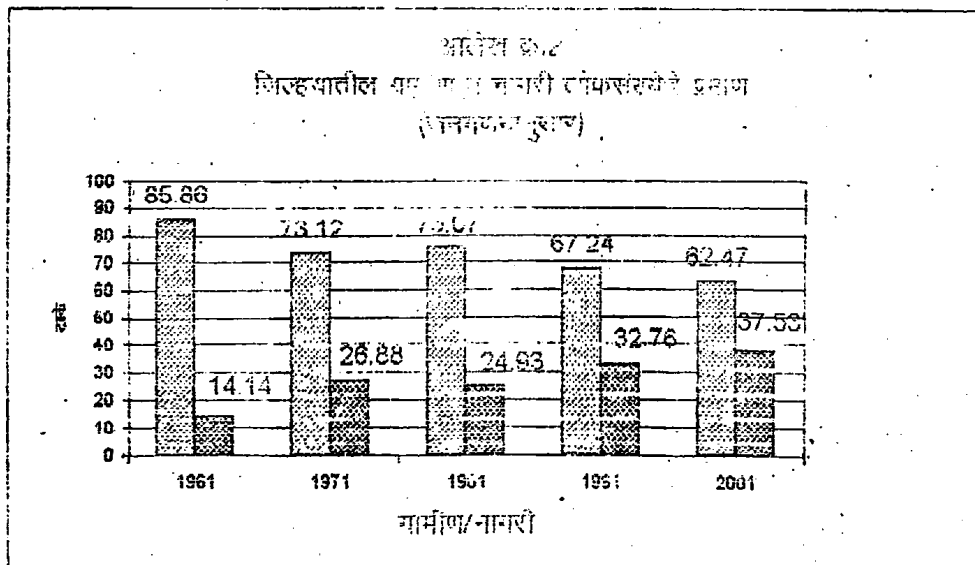
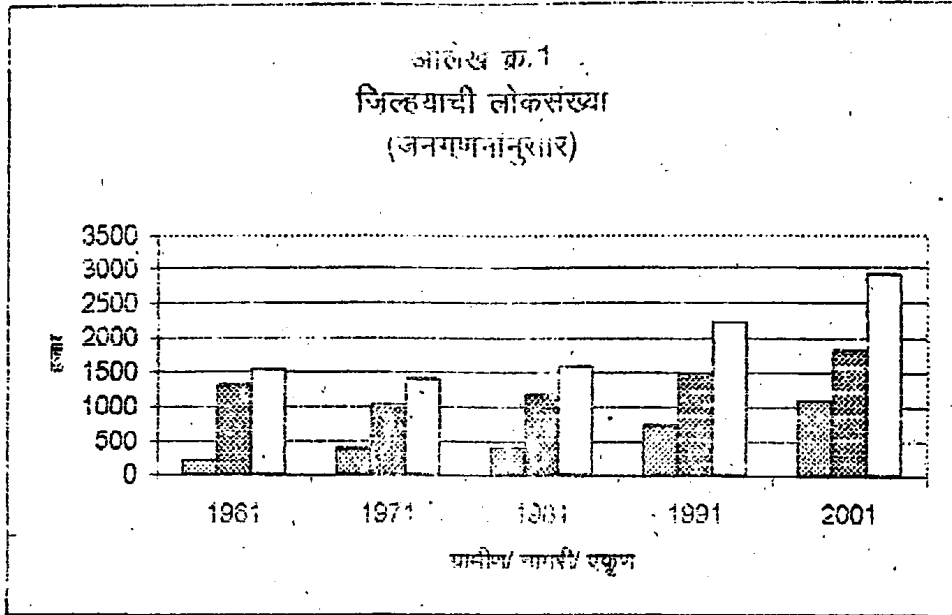
* * *

गणना शहरासह

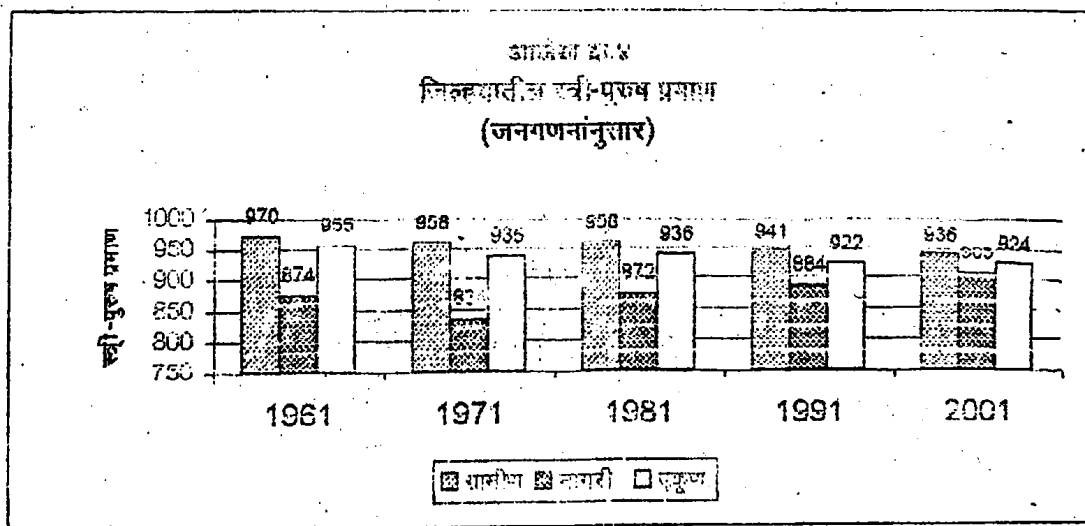
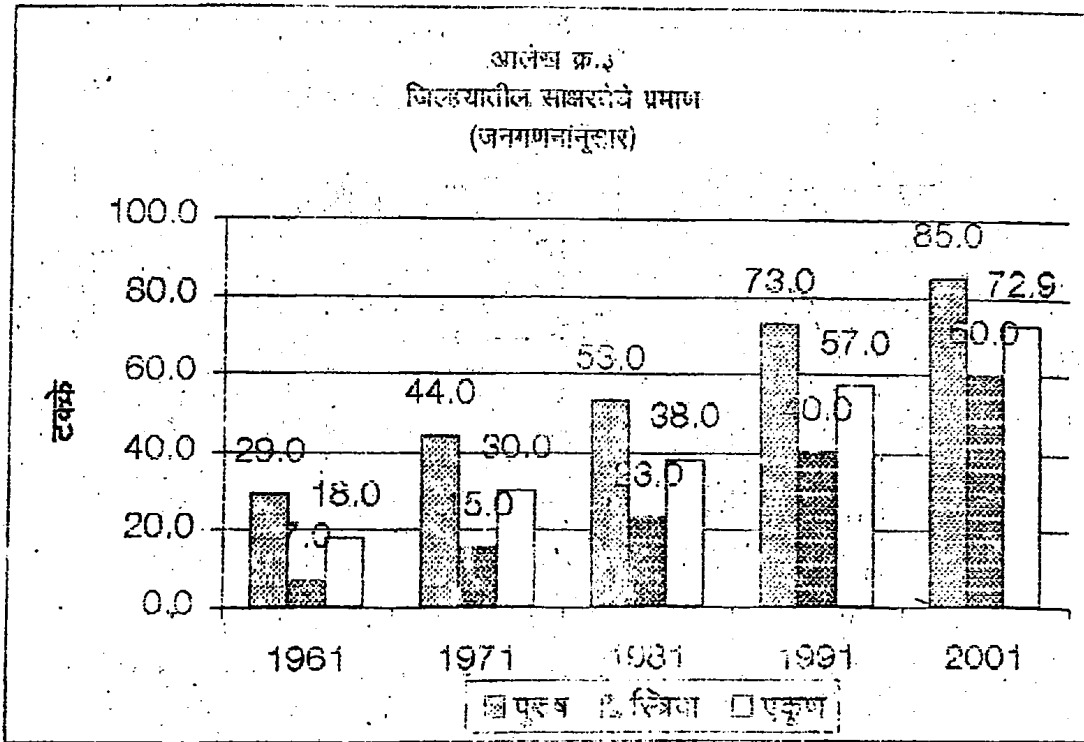
* यात 3 नगरपंचायतींचा समावेश आहे.

25

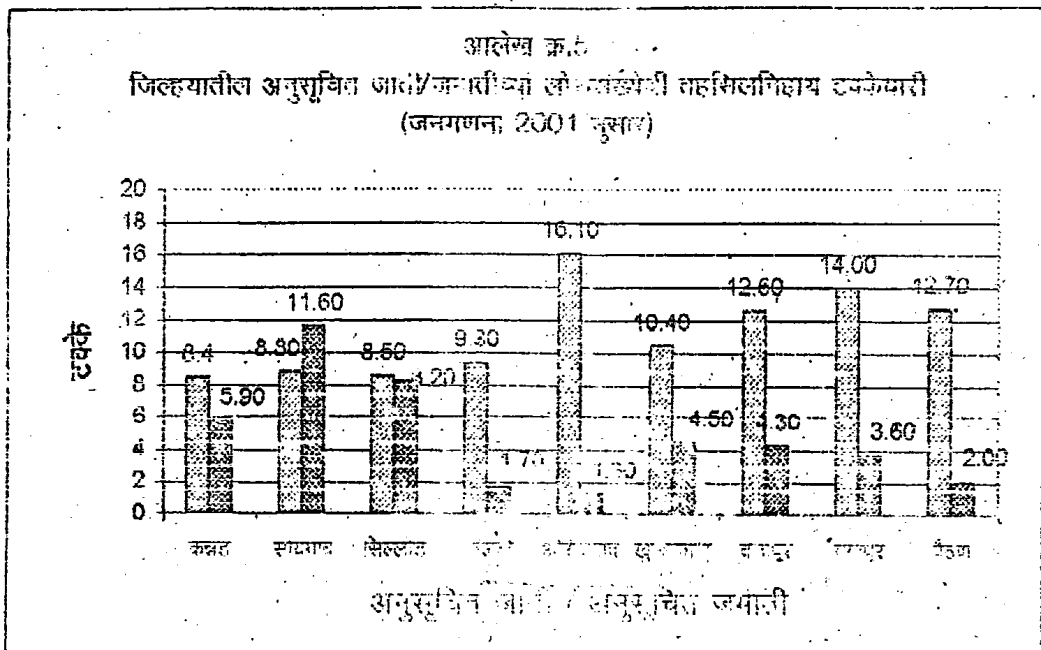
जिल्हा सांख्यिक व आर्थिक संचालनालय, पुणे 2006-07



जिल्हा सामाजिक व आर्थिक माहिती व जन मास 2006-07



जिल्हा सामाजिक व आर्थिक समन्वयन सम 2006-07



भाग :-2

जिल्हा सामाजिक व आर्थिक समालोचन
2006-2007

जिल्हा:-औरंगाबाद

भाग :-2

जिल्हा सामाजिक व आर्थिक समालोचन

संख्या १००/२००७

दिनांक २०/०७/०७

जिल्हा - औरंगाबाद

संदर्भ कालावधी- १९६० ते २००७

अनु.	वाव	परिमाण	संदर्भ वर्ष						
			१९६०-६१	१९७०-७१	१९८०-८१	१९९०-९१	२०००-०१	२००६-०६	२००६-०७
(१)	(२)	(३)	(४)	(५)	(६)	(७)	(८)	(९)	(१०)
एक	क्षेत्रफळ व लोकसंख्या :							२००१	२००१
१	क्षेत्रफळ	चौ.कि.मी.	१६७१८.२	१६७१८.२	१६७१८.२	१०१००	१०१००	१०१००	१०१००
२	गावे	संख्या	१९७६	१९७६	१९७५	१३४४	१३४४	१३४४	१३४४
३	शहरे	संख्या	१०	१०	१०	८	९	९	९
४	एकूण लोकसंख्या	हजार	१५३२	१४०१	१५८२	२२१४	२८९७	२८९७	२८९७
५	शहरी लोकसंख्येचे प्रमाण	टक्के	१४.१४	२६.८७	२४.९३	३२.७६	३७.५२	३७.५२	३७.५२
६	घनता (लोकसंख्या प्रति चौ.कि.मी.)	संख्या	९२	८२	१५९	२१९	२८७	२८७	२८७
७	स्त्रिया प्रति एक हजार पुरुष	संख्या	९६०	९३४	९३७	९२२	९२४	९२४	९२४
दोन	साक्षरतेचे प्रमाण							२००१	
१	पुरुष	टक्के	२९.०	४४.०	५३.०	७३.०	८५.०		
२	स्त्रिया	टक्के	१०	१५.०	२३.०	४०.०	६०.०		
३	एकूण	टक्के	१८.०	३०.०	३८.०	५७.०	७२.९		
४	ग्रामीण	टक्के	१४.०	उ.ना.	उ.ना.	४७.८	६७.०		
५	नागरी	टक्के	४०.०	उ.ना.	उ.ना.	७५.५	८२.७		
तीन	स्थानिक स्वराज्य संस्था								
१	महानगरपालिका	संख्या	०	०	०	१	१	१	१
२	नगरपरिषदा	संख्या	९	७	७	६	६	६	६
३	कटक मंडळे	संख्या	०	०	१	१	१	१	१
४	पंचायत समित्या	संख्या	१२	८	८	८	९	९	९
५	ग्राम पंचायती	संख्या	उ.ना.	६३५	६८७	७१५	८४६	८५२	८५२
चार	क्षेत्रवार जिल्हा व दरडोई उत्पन्न (चालू किंमतीनुसार)								
१	निव्वळ जिल्हा उत्पन्न	कोटी रु	उ.ना.	उ.ना.	उ.ना.	उ.ना.	५७७२.८१	उ.ना.	९८४४५८
२	निव्वळ दरडोई उत्पन्न	रुपये	उ.ना.	उ.ना.	उ.ना.	उ.ना.	१९९६९	उ.ना.	३१७१७
३	राज्याच्या उत्पन्नात जिल्हाचा हिस्सा	टक्के	उ.ना.	उ.ना.	उ.ना.	उ.ना.	२.७१	उ.ना.	२.५५
पाच	कृषि व सिंचन								
१	जंगलव्याप्त क्षेत्र	प्रति हेक्टर	७१४	७९०	७९०	७९०	८१४	८१४	८१४
२	लागवडीलायक क्षेत्र	हेक्टर	१००३५	९३६०	८१५०	८१७०	७७६१	८१९४	८१३५

तक्ता क्रमांक - 1.1

गिबडक गिराळा

जिल्हा - औरंगाबाद

संदर्भ कालावधी- 1960 त 2007

अनु.	बाब	परिमाण	संदर्भ वर्ष						
			1960-61	1970-71	1980-81	1990-91	2000-01	2005-06	2006-07
(1)	(2)	(3)	(4)	(5)	(6)	(7)	(8)	(9)	(10)
3	पिकांखालील एकूण क्षेत्र		13028	8420	7970	7940	8832	8529	8521
3.1	तृणधान्ये	शंभर हेक्टर	6277	6714	5925	7038	6366	5876	4909
3.2	कडधान्ये	--"---	2609	171	156	173	145	136	1189
3.3	तेलबिया	--"---	1662	उ.ना.	उ.ना.	उ.ना.	उ.ना.	उ.ना.	296
3.4	ऊस	--"---	72	282	159	333	191	185	204
3.5	कापूस	--"---	1921	609	627	633	1075	1055	1329
4	पिकांखालील निव्वळ क्षेत्र	--"---	12422	7046	7548	7613	7085	7252	7137
5	दुसोटा क्षेत्राचे निव्वळ परलेल्या क्षेत्राशी प्रमाण	टक्के	उ.ना.	6	9	6	24	27	20
6	सिंचनाखालील स्थूल क्षेत्र	शंभर हेक्टर	573	710	1160	1180	1777	1872	1466
7	सिंचनाखालील स्थूल क्षेत्राचे एकूण पिकांखालील स्थूल क्षेत्राशी प्रमाण	टक्के	4	8	15	15	20	21.95	17.21
8	निव्वळ सिंचन क्षेत्र	शंभर हेक्टर	406	650	750	1130	1546	1627	1221
9	कालव्यांदारे सिंचित क्षेत्र	--"---	उ.ना.	60	160	227	225	232	148
10	विहिरीद्वारे सिंचित क्षेत्र	--"---	406	580	590	870	132	1395	1073
11	इतर साधनांनी सिंचित क्षेत्र	--"---	उ.ना.	उ.ना.	उ.ना.	उ.ना.	उ.ना.	उ.ना.	उ.ना.
सहा	कृषि अवजारे (कृषि गणना)								
1	लाकडी नांगर	हजार	11	8	9	25	0	46	16
2	लोखंडी नांगर	हजार	39	27	25	41	0	26	26
3	बेलगाड्या	हजार	69	76	46	23	36	36	36
4	ट्रॅक्टर	हजार	उ.ना.	उ.ना.	1	1	3	3	3
5	सिंचनाकरिता तेलीय चालणारे पंप	हजार	उ.ना.	3	12	2	0	1	1
6	सिंचनाकरिता विद्युत्पंप	हजार	उ.ना.	2	7	29	0	43	43
7	उसाचे चरक								
7.1	शक्तीवर चालणारे	संख्या	उ.ना.	402	334	199	187	187	187
7.2	बैलाच्या मदतीने	संख्या	उ.ना.	504	101	105	77	77	77

अनु.	नाव	परिमाण	संदर्भ वर्ष						
			1960-61	1970-71	1980-81	1990-91	2000-01	2005-06	2006-07
(1)	(2)	(3)	(4)	(5)	(6)	(7)	(8)	(9)	(10)
पशुधन (पशुधनाना)			1967	1977	1982	1987	1997	2003	2003
1	एकूण पशुधन	हजार	636	918	985	1120	1250	1072	1072
2	दुग्धदायी	—	59	57	55	59	93	87	87
3	दुग्धदायी फरशी	—	19	17	16	23	33	30	30
4	मंड्या व मंड्या	—	419	381	361	419	449	464	464
5	कॉवड्या व तत्सम पक्षी	—	139	165	226	325	325	499	499
अन्न									
मत्स्य व्यवसाय									
1	एकूण मत्स्य उत्पादन	मै. टन	उ.ना.	उ.ना.	18	2451	3450	3542	4115
2	मच्छीमार सहकारी संस्था	संख्या	1	0	21	35	84	95	98
3	संस्थांतील सभासद	संख्या	21	443	उ.ना.	उ.ना.	2080	4131	4214
नऊ									
सहकार क्षेत्र									
1	संस्था								
1.1	कृषि पतसंस्था	संख्या	1073	1174	676	689	699	702	702
1.2	विगर कृषि पतसंस्था	संख्या	23	56	323	239	510	754	765
1.3	उत्पादक संस्था	संख्या		190	उ.ना.	743	1475	1811	1857
1.4	पणन संस्था	संख्या	उ.ना.	13	18	15	14	25	25
1.5	सामाजिक सेवा संस्था	संख्या	उ.ना.	उ.ना.	उ.ना.	873	1914	2640	2840
2	सभासद (संख्या हजारत)								
2.1	कृषि पतसंस्था	संख्या	55	199	234	293	333	358	409
2.2	विगर कृषि पतसंस्था	संख्या	उ.ना.	56	79	61	9	323	352
2.3	उत्पादक संस्था	संख्या	उ.ना.	32	उ.ना.	82	91	उ.ना.	उ.ना.
2.4	पणन संस्था	संख्या	उ.ना.	13	उ.ना.	37	उ.ना.	32	32
2.5	सामाजिक सेवा संस्था	संख्या	उ.ना.	उ.ना.	उ.ना.	उ.ना.	80	उ.ना.	उ.ना.
3	खेळते भांडवल								
3.1	कृषि पतसंस्था	लाख रुपये	171.25	3945	6521	7212	3152	3349	87072
3.2	विगर कृषि पतसंस्था	लाख रुपये	उ.ना.	816	2105	10672	33589	10703	107361
3.3	उत्पादक संस्था	लाख रुपये	उ.ना.	497.48	उ.ना.	6024	11927	उ.ना.	उ.ना.
3.4	पणन संस्था	लाख रुपये	उ.ना.	70.21	उ.ना.	628	776	22138	15018
3.5	सामाजिक सेवा संस्था	लाख रुपये	उ.ना.	उ.ना.	उ.ना.	1626	5406	उ.ना.	उ.ना.

अनु.	वाच	परिभाषा	संदर्भ वर्ष						
			1960-61	1970-71	1980-81	1990-91	2000-01	2005-06	2006-07
(1)	(2)	(3)	(4)	(5)	(6)	(7)	(8)	(9)	(10)
4	दिल्ली कजे								
4.1	शेती पतसंस्था	लाख रुपये	उ.ना.	1553	2184	69279	15007	30685	31502
4.2	बिगर शेती पतसंस्था	लाख रुपये	उ.ना.	1	उ.ना.	563	103	15941	16016
4.3	उत्पादक संस्था	लाख रुपये	उ.ना.	उ.ना.	उ.ना.	उ.ना.	उ.ना.	उ.ना.	उ.ना.
4.4	पणन संस्था	लाख रुपये	उ.ना.	उ.ना.	उ.ना.	उ.ना.	उ.ना.	279.76	378.92
4.5	सामाजिक सेवा संस्था	लाख रुपये	उ.ना.	उ.ना.	उ.ना.	उ.ना.	उ.ना.	उ.ना.	उ.ना.
दहा	विजेचा वापर								
1	घरगुती	हजार कि.मि. लांबी	9.94	62.54	61700	59134	140180	209355	234878
2	वाणिज्यिक	हजार कि.मि. लांबी	8.04	29.83	21240	43226	62110	56846	58357
3	औद्योगिक	हजार कि.मि. लांबी	9.26	84.39	409830	310298	581270	845463	597468
4	कृषि	हजार कि.मि. लांबी	उ.ना.	उ.ना.	57570	1828	398060	579790	452935
5	इतर	हजार कि.मि. लांबी	3.45	148.5	35340	1605	164880	148702	84626
6	एकूण	हजार कि.मि. लांबी	30.73	32926	65672	422051	1346500	1839296	1428264
7	विद्युतीकरण झालेली गावे	संख्या	19	565	1167	1298	1200	1300	1300
अकरा	वाहतूक व दळणवळण								
1	रस्त्यांची एकूण लांबी	कि.मी.	1034	2035	6967	4468	8045	8380	8380
2	दर 100 चौ.कि.मी. क्षेत्रामागे रस्त्यांची लांबी	कि.मी.	6.18	13	43	44	80	83	83
3	दरलाख लोकसंख्ये मागे रस्त्यांची लांबी	कि.मी.	67.47	104	286	282	275	289	289
4	एकूण मालवाहतूक वाहने	संख्या	उ.ना.	4588	5785	10853	26948	39347	43733
5	एकूण प्रवासी वाहने	संख्या	1459	6193	24996	71481	237632	398015	398198
6	रेल्वे मार्गांची एकूण लांबी	कि.मी.	159	159	102	102	102	102	102
7	डाक कार्यालये	संख्या	276	363	443	327	333	336	336
8	तार कार्यालये	संख्या	9	27	75	22	11	14	14
9	दूरध्वनी	संख्या	553	2098	8015	9314	97583	132100	139017
बारा	नांदणीकृत कारखाने व शेजार								
1	चालू कारखाने	संख्या	उ.ना.	114	339	455	695	851	उ.ना.
2	कामगारांची दैनिक उपस्थिती	संख्या	उ.ना.	12	20383	38709	3111	14930	उ.ना.

संख्या २००७-०८

विद्युत संख्या

जिल्हा - औरंगाबाद

संदर्भ कालावधी- 1960 ते 2007

अनु.	बाब	परिमाण	संदर्भ वर्ष						
			1960-61	1970-71	1980-81	1990-91	2000-01	2005-06	2006-07
(1)	(2)	(3)	(4)	(5)	(6)	(7)	(8)	(9)	(10)
तेरा	शिक्षण								
1	प्राथमिक							2005	2006
1.1	संस्था	संख्या	1308	1970	2220	1513	1813	2131	2155
1.2	विद्यार्थी	हजारात	94	172	279	301	470	369	402
1.3	शिक्षक	हजारात	3	5	7	65	95	11	12
1.4	प्रति शिक्षक विद्यार्थी	संख्या	38	32	39	46	49	35	35
2	माध्यमिक व उच्च माध्यमिक								
2.1	संस्था	संख्या	63	171	227	238	406	549	587
2.2	विद्यार्थी	हजारात	29	69	82	112	218	100	145
2.3	शिक्षक	हजारात	1	3	3	3	6	7	8
2.4	प्रति शिक्षक विद्यार्थी	संख्या	24	25	25	46	49	14	19
3	महाविद्यालये								
3.1	संस्था	संख्या	12	18	46	42	44	105	105
3.2	विद्यार्थी	हजारात	3	12	23	47	47	65	65
3.3	शिक्षक	हजारात	उ.ना.	उ.ना.	1	1	1	3	3
3.4	प्रति शिक्षक विद्यार्थी	संख्या	15	उ.ना.	18	32	64	22	22
चौदा	सार्वजनिक आरोग्य								
1	दवाखाने	संख्या	14	46	50	19	34	16	16
2	रुग्णालये	संख्या	3	3	8	10	13	16	17
3	प्राथमिक आरोग्य केंद्रे	संख्या	8	10	20	43	48	57	58
4	प्राथमिक आरोग्य उपकेंद्रे	संख्या	22	उ.ना.	उ.ना.	उ.ना.	उ.ना.	265	296
5	खाटा	संख्या	196	919	1056	1413	1437	1791	1833
6	प्रति लाख लोकसंख्येमागे खाटा	संख्या	13	68	76	89	49	62	63
पंधरा	संकीर्ण								
1	बँक शाखा	संख्या	22	81	186	138	311	344	344
2	दूरदर्शन केबल चालक	संख्या	उ.ना.	उ.ना.	उ.ना.	उ.ना.	167	374	406
3	दूरदर्शन केबल धारक	संख्या	उ.ना.	उ.ना.	उ.ना.	उ.ना.	30468	47768	49092
4	गोबर गॅस संयंत्रे	संख्या	उ.ना.	उ.ना.	उ.ना.	1015	300	150	111

सूचना क्र. 21
 लोकसभेचा विषयक निवडक आकडेवारी

जिल्हा: श्रीगंगोत्री संसद क्षेत्र: जनगणना 200

अ. क्र.	बायेंतरील नाव	ग्रामसभेचे नाव	अत्र क्षेत्र कि.मी.	लोकसंख्या			कुटुंबांची संख्या	लोकसंख्याची घनता	स्त्री-पुरुष प्रमाण
				एकूण	पुरुष	स्त्रिया			
1	कन्नड	एकूण	1577.90	291277	137775	140202	54035	198	928
		ग्रामीण	1491.80	256364	12319	123667	47906	172	928
		नागरी	86.00	34403	13803	16535	6129	2150	925
2	सायमद	एकूण	650.90	90142	46367	43775	17613	138	944
		ग्रामीण	650.90	90142	46367	43775	17613	138	944
		नागरी	0.00	0	0	0	0	0	0
3	सिल्लोड	एकूण	1235.90	291056	149538	141468	52354	235	946
		ग्रामीण	1217.10	247189	126715	120474	45038	203	951
		नागरी	18.80	43867	22873	20994	7316	2333	918
4	जुलबी	एकूण	658.90	131327	67322	64005	23809	199	951
		ग्रामीण	658.90	131327	67322	64005	23809	199	951
		नागरी	0.00	0	0	0	0	0	0
5	ओरगाबाद	एकूण	1333.00	1165507	612515	553052	224071	874	903
		ग्रामीण	1282.50	263388	137840	125548	51363	205	911
		नागरी	50.50	902179	474675	427504	172708	17855	901
6	खुलताबाद	एकूण	464.90	101500	52654	48846	18223	209	928
		ग्रामीण	468.70	88706	46009	42697	16073	189	928
		नागरी	16.20	12794	6645	6149	2150	785	925
7	बेजापूर	एकूण	1510.50	259601	133291	126310	49257	172	948
		ग्रामीण	1502.70	222537	114135	108402	42732	148	950
		नागरी	7.80	37064	19156	17908	6525	4752	935
8	मामापुर	एकूण	1308.50	279197	145066	134131	54527	213	925
		ग्रामीण	1298.10	256872	132414	123458	50637	153	925
		नागरी	10.40	22325	11652	10673	3890	2147	916
9	पिठय	एकूण	1423.10	287356	147495	139861	56009	201	948
		ग्रामीण	1423.00	252838	129814	123024	49564	178	948
		नागरी	0.10	34518	17681	16837	6445	8068	952
एकूण जिल्हा	एकूण	10118.50	2897013.00	1505363.00	1391650.00	549898.00	287	924	
	ग्रामीण	9993.70	1809863.00	913113.00	896550.00	344735.00	181	936	
	नागरी	124.80	1087150.00	572250.00	516000.00	205163.00	1023	905	

लोकसंख्या, धर्म, जनसंख्या, जाति

जिल्हा - औरंगाबाद

संदर्भ वर्ष : जनगणना 2001

अ. क्र.	बाब/ तहसील	ग्रामीण/ नागरी	गावांची संख्या	शहरांची संख्या	साक्षरता (%)			नागसंन्याय लोकांसंख्या (%)		प्रक्षिप्त लोकसंख्या (1 मार्च 2006)
					एकूण	पुरुष	स्त्रिया	अनुभूयित जाती	अनुभूयित जमाती	
(1)	(2)	(3)	(11)	(12)	(13)	(14)	(15)	(16)	(17)	(18)
1	कदड	एकूण	201	1	68.80	83.00	53.70	8.40	5.90	300431
		ग्रामीण	201	0	67.20	82.10	51.30	8.60	6.30	300431
		नागरी	0	1	80.70	89.50	71.30	7.00	3.00	ड.ना.
2	सोयगाव	एकूण	83	0	65.10	79.60	50.10	8.80	11.60	92710
		ग्रामीण	83	0	65.10	79.60	50.10	8.80	11.60	92710
		नागरी	0	0	0.00	0.00	0.00	0.00	0.00	ड.ना.
3	मिल्लोड	एकूण	131	1	66.10	81.30	50.30	8.50	8.20	277928
		ग्रामीण	131	0	64.30	80.30	47.60	8.40	9.20	277928
		नागरी	0	1	76.70	86.80	65.80	8.90	2.40	ड.ना.
4	फुलत्री	एकूण	88	0	66.20	81.60	50.20	9.30	1.70	161412
		ग्रामीण	88	0	66.20	81.60	50.20	9.30	1.70	161412
		नागरी	0	0	0.00	0.00	0.00	0.00	0.00	ड.ना.
5	औरंगाबाद	एकूण	187	3	80.30	88.90	70.90	16.10	1.30	1396189
		ग्रामीण	187	0	68.90	82.40	54.10	13.00	1.80	1396189
		नागरी	0	3	83.60	90.70	75.70	17.00	1.20	ड.ना.
6	खुलताबाद	एकूण	76	1	68.80	82.30	54.30	10.40	4.50	104071
		ग्रामीण	76	0	67.70	81.80	52.60	10.60	4.80	104071
		नागरी	0	1	76.40	85.70	66.60	8.70	3.10	ड.ना.
7	वैजापूर	एकूण	165	1	70.80	83.70	57.30	12.60	4.30	269598
		ग्रामीण	165	0	69.30	83.00	55.20	12.20	4.70	269598
		नागरी	0	1	79.40	88.30	70.00	15.20	1.70	ड.ना.
8	गंगापूर	एकूण	225	1	69.10	82.90	54.30	14.00	3.60	307174
		ग्रामीण	225	0	68.50	82.60	53.30	14.30	3.80	307174
		नागरी	0	1	76.40	86.40	65.60	10.90	1.20	ड.ना.
9	पैठण	एकूण	188	1	66.50	80.90	51.40	12.70	2.00	299296
		ग्रामीण	188	0	65.00	80.10	49.20	12.70	2.10	299296
		नागरी	0	1	76.80	86.60	66.60	12.00	1.00	ड.ना.
एकूण जिल्हा	एकूण	एकूण	1344	9	72.90	84.90	60.10	13.00	3.50	3208309
		ग्रामीण	1344	0	67.00	81.60	51.60	11.20	9.80	1924000
		नागरी	0.00	9	82.70	90.00	74.40	15.90	1.30	1284000

भारताची जनगणना.

संख्या क्र. 2.2

लोकसंख्या आणि वृद्धीदर

जिल्हा-औरंगाबाद

संदर्भ वर्ष : 1951-2011

जनगणना वर्ष	ग्रामीण/नागरी	लोकसंख्या			दशवार्षिक वृद्धीदर	वार्षिक चक्रवाढ वृद्धीदर
		एकूण	पुरुष	स्त्रिया		
(1)	(2)	(3)	(4)	(5)	(6)	(7)
1951	एकूण	1179404	597406	581998	-	0.00
	ग्रामीण	1012789	511216	501573	-	0.00
	नागरी	166615	86190	80425	-	0.00
1961	एकूण	1532341	781635	750706	29.93	2.62
	ग्रामीण	1315630	667069	648561	29.90	2.62
	नागरी	216711	114566	102145	30.07	2.63
1971	एकूण	1401574	730674	670900	-8.53	0.86
	ग्रामीण	1024862	523880	500982	-22.10	0.06
	नागरी	376712	206794	169918	73.83	4.08
1981	एकूण	1581766	817200	764566	12.86	0.98
	ग्रामीण	1187388	606515	580873	15.86	0.53
	नागरी	394378	210685	183693	4.69	2.87
1991	एकूण	2213779	1151693	1062086	39.96	1.57
	ग्रामीण	1488656	766816	721820	25.37	0.96
	नागरी	725143	384877	340266	83.87	3.68
2001	एकूण	2897013	1505853	1391650	30.86	1.80
	ग्रामीण	1809863	934813	875050	21.58	1.16
	नागरी	1087150	570550	516600	49.92	3.75
2011 प्रक्षेपित	एकूण	3520000	उ.ना.	उ.ना.	21.50	2.19
	ग्रामीण	2021000	उ.ना.	उ.ना.	उ.ना.	उ.ना.
	नागरी	1499000	उ.ना.	उ.ना.	उ.ना.	उ.ना.

आधर - भारताची जनगणना.

तबला क्रमांक - 2.3

शहरांची वर्गवारी आणि त्यांची लोकसंख्या

जिल्हा : औरंगाबाद

संदर्भ वर्ष : 2001

अ. क्र.	शहराचे नाव	शहराचे वर्गीकरण	लोकसंख्या			लोकसंख्या वाढीचा दशवार्षिक वृद्धीदर
			एकूण	पुरुष	स्त्रिया	
(1)	(2)	(3)	(4)	(5)	(6)	(7)
1	औरंगाबाद	ब वर्ग न.पा.	873311	459295	414016	52.34
2	कन्नड	क वर्ग न.पा.	34403	17868	16535	77.53
3	सिल्लोड	क वर्ग न.पा.	43867	22873	20994	51.85
4	खूलताबाद	क वर्ग न.पा.	12794	6645	6149	39.19
5	वैजापूर	क वर्ग न.पा.	37064	19156	17908	116.08
6	गंगापूर	क वर्ग न.पा.	22325	11652	10673	-24.59
7	पैठण	क वर्ग न.पा.	34518	17681	16837	24.53
8	छावणी परिषद औरंगाबाद	गणना शहर	19172	9942	9230	-1.36
9	पंढरपूर	गणना शहर	9696	5438	4258	132.41
एकूण नागरी			1087150	570550	516600	49.17

आधार - भारताची जनगणना

तक्ता क्रमांक - 2.4

मुख्य व सीमांतिक काम करणा-यांचे उद्योग गटनिहाय वगीकरण

जिल्हा - औरंगाबाद

संदर्भ वर्ष : 2001

अ. क्र.	काम करणा-यांचे क्षेत्र	एकूण	भ्रामीण	नागरी
1	2	3	4	5
मुख्य काम करणारे				
1	शेतकरी	441125	433813	7312
2	शेतमजूर	289765	279467	10298
3	वस्तुनिर्माण प्रक्रिया, सेवा व दुरुस्त्या इ. घरगुती	20310	14646	5664
4	इतर काम करणारे	425657	134775	290882
5	एकूण मुख्य काम करणारे	1176857	862701	314156
सीमांतिक काम करणारे				
6	शेतकरी	उ.ना.	उ.ना.	उ.ना.
7	शेतमजूर	उ.ना.	उ.ना.	उ.ना.
8	वस्तुनिर्माण प्रक्रिया, सेवा व दुरुस्त्या इ. घरगुती	उ.ना.	उ.ना.	उ.ना.
9	इतर काम करणारे	उ.ना.	उ.ना.	उ.ना.
10	एकूण सीमांतिक काम करणारे	उ.ना.	उ.ना.	उ.ना.
काम करणा-यांचे वगीकरण				
11	एकूण काम करणारे	1176857	862701	314156
12	काम करणा-यांची एकूण लोकसंख्येशी टक्केवारी	40.62	47.67	28.90
13	एकूण काम न करणारे	1720156	947162	772994
14	काम न करणा-यांची एकूण लोकसंख्येशी टक्केवारी	59.38	52.33	71.10
15	जिल्ह्याची एकूण लोकसंख्या	2897013	1809863	1087150

आधार : भारताची जनगणना

संख्या क्र. 2.5

भारत के जनगणना आयोग

जिल्हा - औरंगाबाद

संदर्भ वर्ष : 2001

अ.क्र.	वर्ग	एकूण	ग्रामीण	नागरी
(1)	(2)	(3)	(4)	(5)
धर्मानुसार				
1	बौद्ध	247222	97777	149445
2	ख्रिश्चन	15558	3801	11757
3	हिंदू	2030181	1451948	578233
4	जैन	26782	7727	19055
5	मुस्लिम	569516	245935	323581
6	शीख	4452	944	3508
7	इतर	3302	1731	1571
	सर्व धर्म (एकूण)	2897013	1809863	1087150
वयोगटानुसार (वर्ष) संदर्भ वर्ष 1991				
1	0 - 6 (0-9)	631511	433998	197513
2	7 - 14 (10-14)	251665	170115	81550
2	15 - 19	186020	115675	70345
3	20 - 24	121919	113266	78653
4	25 - 29	177602	109690	67912
5	30 - 34	155722	96970	53172
6	35 - 39	130375	90754	45621
7	40 - 49	201564	141346	60318
8	50 - 59	133466	99666	33800
9	60 वर्षावरील	146945	113186	33759
10	वय अनिर्देशित	6470	3970	2500
	सर्व वयोगट (एकूण)	2213779	1488636	725143

आधार - भारताची जनगणना

सक्ता क्रमांक - 2.6

द्वारिद्वय रेवेखालील ग्रामीण कुटुंबे

जिल्हा :- औरंगाबाद

संदर्भ - 2002

अ. क्र.	तालुका	ग्रामीण कुटुंबांची एकूण संख्या	द्वारिद्वय रेवेखालील ग्रामीण कुटुंबे												द्वारिद्वय रेवेखालील कुटुंबांची संख्या	द्वारिद्वय रेवेखालील कुटुंबांची टक्के वारी
			अनुसूचित जाती			अनुसूचित जमाती			इतर			एकूण				
			शेतकरी	शेतमजूर	इतर	शेतकरी	शेतमजूर	इतर	शेतकरी	शेतमजूर	इतर	शेतकरी	शेतमजूर	इतर		
(1)	(2)	(3)	(4)	(5)	(6)	(7)	(8)	(9)	(10)	(11)	(12)	(13)	(14)	(15)	(16)	(17)
1	कन्नड	54712	259	1857	128	264	2337	79	2179	7933	670	2702	12127	877	15706	28.71
2	सोयगाव	22073	86	467	354	106	697	557	539	1874	1656	731	3038	2567	6336	28.70
3	मिल्लोड	49254	317	2267	53	212	1307	32	2067	7586	238	2596	11220	323	14139	28.71
4	फुलंबी	25979	235	1083	59	29	248	17	1652	3914	217	1916	5245	293	7454	28.69
5	औरंगाबाद	54611	298	3602	495	82	738	35	1670	7229	1522	2050	11569	2052	15671	28.70
6	खुलताबाद	18309	111	856	74	65	483	32	888	2461	286	1064	3800	392	5256	28.71
7	गंगापूर	55256	288	3406	80	165	1966	45	1818	7193	901	2271	12565	1026	15862	28.71
8	वेजापूर	51239	415	3019	101	141	1975	45	2180	6550	283	2736	11544	429	14709	28.71
9	पैठण	52454	201	2634	147	98	1223	48	1033	8104	663	2238	11961	858	15057	28.71
	एकूण	383887	2210	19191	1401	1162	11034	590	14912	52844	6436	18304	83069	8817	110190	28.70

आधार:- प्रकल्प अधिकारी, जिल्हा ग्रामीण विकास येथे, औरंगाबाद.

आकृति - 3.1

क्षेत्रवार जिल्ला उत्पन्न व दरडांडे जिल्ला उत्पन्न - चालु किंमतीनुसार

जिल्ला - औरंगाबाद

संदर्भ वर्ष : 2004-05 व 2005-06

(लाख रु)

अ. क्र.	क्षेत्र	वर्ष 2004-05 @		वर्ष 2005-06 @	
		स्थूल जिल्ला उत्पन्न	निष्कट जिल्ला उत्पन्न	स्थूल जिल्ला उत्पन्न	निष्कट जिल्ला उत्पन्न
(1)	(2)	(3)	(4)	(5)	(6)
1.1	कृषी	99857	95089	125447	119457
2	वन संवर्धन	5599	5484	5964	5841
3	मासेमारी	1668	1473	1704	1514
4	खाण व दगड खाणकाम	967	820	968	521
प्राथमिक क्षेत्र एकूण		108091	102866	134083	127633
1	नोंदणीकृत उद्योग	212125	166213	280010	219405
2.2	अनोंदणीकृत उद्योग	34928	25237	38435	27771
3	वाधकाम	87446	85390	107167	104647
4	बीज, गीस व पाणीपुरवठा	11451	1090	12071	7474
द्वितीय क्षेत्र एकूण		345950	277930	437683	359297
1	रेल्वे	977	729	1103	825
2	परिवहन, साठवणूक	37181	25680	42745	34121
3.3	दळणवळण	17626	14257	20686	16732
4	व्यापार व उपहारगृहे	162757	158412	187864	182868
5	बँका व विमा उद्योग	71987	68915	81239	77772
6	व्यवसाय सेवा	72757	66174	78220	71142
7	सार्वजनिक प्रशासन	42139	36470	48563	42029
8	इतर सेवा	71911	65989	78504	72039
तृतीय क्षेत्र एकूण		477335	440626	538944	497528
एकूण जिल्ला उत्पन्न		931376	821422	1110710	984458
दरडांडे जिल्ला उत्पन्न (रु)		30450	27052	35785	31717
एकूण राज्य उत्पन्न		37883889	35825401	43241313	38624067
दरडांडे राज्य उत्पन्न (रु)		36936	32979	41514	37081
एकूण जिल्ला उत्पन्नाची राज्य उत्पन्नाशी टक्केवारी		2.46	2.43	2.57	2.55

टिप : 1) * अल्याया @ प्रारंभिक 2) आकडे पूर्णांकान दिल्यात तरजा जुळतातच असे नाही.

आधार - अर्थ आयोगाच्या मजकुराला, मुंबई

तक्ता क्रमांक - 3.2

क्षेत्रवार जिल्हा उत्पन्न व दरडोई जिल्हा उत्पन्न - स्थिर किंमतीनुसार (1999-00)

जिल्हा - औरंगाबाद

संदर्भ वर्ष : 2004-05 व 2005-06

(लाख रु)

अ. क्र.	क्षेत्र	वर्ष 2004-05 *		वर्ष 2005-06 @	
		स्थूल जिल्हा उत्पन्न	निष्कट जिल्हा उत्पन्न	स्थूल जिल्हा उत्पन्न	निष्कट जिल्हा उत्पन्न
(1)	(2)	(3)	(4)	(5)	(6)
1.1	कृषी	97905	93411	114592	109332
1.2	वन संवर्धन	2837	2762	2649	2579
1.3	मासेमारी	1078	940	1061	925
1.4	खाण व दगड खाणकाम	804	680	739	624
प्राथमिक क्षेत्र एकूण		102624	97793	119041	113460
2.1	नोंदणीकृत उद्योग	168322	129943	201515	155568
2.2	अनोंदणीकृत उद्योग	28791	21181	30688	22576
2.3	बांधकाम	63759	61968	72068	70043
2.4	वीज, गॅस व पाणीपुरवठा	12931	8547	12825	8477
द्वितीय क्षेत्र एकूण		273803	221639	317096	256664
3.1	रेल्वे	851	679	923	739
3.2	परिवहन, साठवणूक	31014	24809	33213	26568
3.3	दळणवळण	21595	18598	24149	20797
3.4	व्यापार व उपाहारगृहे	130798	127276	144620	140727
3.5	बँका व विमा उद्योग	61444	58971	66621	63939
3.6	व्यवसाय सेवा	54310	49208	58067	52613
3.7	सार्वजनिक प्रशासन	33333	28560	37833	32415
3.8	इतर सेवा	58465	53629	62303	57150
तृतीय क्षेत्र एकूण		391810	361730	427729	394948
एकूण जिल्हा उत्पन्न		768237	681162	863866	765072
दरडोई जिल्हा उत्पन्न (रु)		25117	22270	27832	24649
एकूण राज्य उत्पन्न		31083689	27733929	33942498	30295239
दरडोई राज्य उत्पन्न (रु)		30306	27040	32587	29085
एकूण जिल्हा उत्पन्नाची एकूण राज्य		2.47	2.46	2.55	2.53

टिप: 1) * अस्थायी @ प्राथमिक 2) आन्वडे पृष्ठाकात रिस्पान बरका जुळवोलेच असे नाही.

साधार - अर्थ व सांख्यिकी संचालनालय, मुंबई

निम्नलिखित कृषि मालाच्या मर्यादी घटक किमती.

जिल्हा - औरंगाबाद

सदर वर्ष : 2006-07

अ. क्र.	कृषि मालाचे नाव	कृषि मालाचा घाण	मासिक सरासरी घटक किमती (प्रति क्विंटल मूल्य रुपये)							
			एप्रिल	मे	जून	जुलै	ऑगस्ट	सप्टेंबर	ऑक्टोबर	नोव्हेंबर
(1)	(2)	(3)	(4)	(5)	(6)	(7)	(8)	(9)	(10)	(11)
1	गहू	संकरित	927	979	976	979	1060	1114	1109	1235
2	बाजरी	संकरित	643	648	654	667	695	654	582	666
3	हरभरा	संकरित	1931	2094	2086	2003	2354	2476	2755	2480
4	तूर	गावरान	1789	1741	1404	1660	1609	1655	1621	1205
5	उडीद	संकरित	-	-	-	-	-	3358	3053	2517
6	गूळ	संकरित	1484	1464	-	1500	1590	-	-	-
7	ज्वारी	संकरित	615	850	641	643	653	671	672	706
8	मूग	चिनई	3500	2718	-	-	2271	3085	3178	2740
9	भुईमूग	एचबी	1709	1851	2091	2001	1600	1950	1650	1926
10	कांदे	संकरित	169	155	215	229	212	225	258	279
11	खुरमणी	गावरान	-	-	-	-	-	-	-	725
12	कापूस	लक्ष्मी 510	-	-	-	-	-	-	1830	1905

तक्ता क्रमांक - 4.1

निवडक कृषि मालाच्या सरासरी घाऊक किमती.

जिल्हा - औरंगाबाद

संदर्भ वर्ष : 2006-07

अ. क्र.	कृषि मालाचे नाव	कृषि मालाचा वाण	मासिक सरासरी घाऊक किमती (प्रति क्विंटल मूल्य रुपये)					
			डिसेंबर	जानेवारी	फेब्रुवारी	मार्च	वर्षाची सरासरी	मागील वर्षाची सरासरी
(1)	(2)	(3)	(12)	(13)	(14)	(15)	(16)	(17)
1	गहू	संकरित	1294	1266	1111	1054	1096	831
2	बाजरी	संकरित	688	687	690	660	661	589
3	हरभरा	संकरित	2258	2225	2098	2111	2239	1641
4	तूर	गावरान	1745	2063	2028	2076	1716	1617
5	उडीद	संकरित	2450	2078	1900	1680	2431	2204
6	गूळ	संकरित	-	-	-	-	1510	1494
7	ज्वारी	संकरित	776	769	764	786	712	560
8	मूग	चिनई	2783	2500	3200	2583	2856	2204
9	भुईमूग	एचबी	2100	2150	2025	2150	1934	2000
10	कांदे	संकरित	480	316	857	613	376	276
11	खुरसणी	गावरान	725	735	-	1626	953	734
12	कापूस	लक्ष्मी 510	1978	1948	1995	1950	1934	1937

आधार- कृषि उत्पन्न बाजार समित्या, जिल्हा औरंगाबाद.

तक्ता क्रमांक - 4.2

ल्हा:- औरंगाबाद जिल्हा मुख्यालयातील महत्वाच्या वस्तूंच्या मासिक सरासरी किरकोळ किमती

(रुपये)

अ. क्र.	वस्तूचे नाव व प्रत	परमाण	जानेवारी 2006	फेब्रुवारी 2006	मार्च 2006	एप्रिल 2006	मे 2006
(1)	(2)	(3)	(4)	(5)	(6)	(7)	(8)
1	तांदूळ	किलो	20.00	22.00	28.00	28.00	28.00
2	गहू	किलो	11.00	11.75	11.60	10.75	11.88
3	गव्हाचे पीठ	किलो	-	-	-	-	-
4	ज्वारी (सकरित)	किलो	-	-	-	-	-
5	ज्वारी (देशी)	किलो	9.00	9.00	8.20	8.00	8.50
6	बाजरी	किलो	8.00	8.00	8.00	8.00	8.00
7	कमवुली चणा (अरुखा)	किलो	48.00	54.00	48.40	50.00	48.50
8	हरभरा डाळ	किलो	28.00	28.50	27.00	29.25	32.00
9	तूर डाळ	किलो	32.00	31.00	30.00	32.00	34.00
10	मूगडाळ	किलो	38.00	40.00	45.60	56.50	56.00
11	ठईदडाळ	किलो	42.00	43.00	44.80	56.00	56.00
12	समूरडाळ	किलो	28.00	28.00	28.00	28.50	28.50
13	*मटकी	किलो	-	-	-	-	-
14	पाठरा वाटाणा	किलो	22.00	22.00	22.00	22.00	22.00
15	साबुदाणा	किलो	32.00	31.00	28.40	28.00	29.00
16	रोंगदाणे	किलो	36.00	35.00	34.40	34.00	34.00
17	गव्हा	किलो	14.00	14.00	14.00	14.00	14.50
18	*मेवा	किलो	-	-	-	-	-
19	*पांढ	किलो	-	-	-	-	-
20	साखर	किलो	20.00	20.50	20.00	20.00	19.75
21	गूळ पिवळा	किलो	18.00	19.00	20.00	20.00	19.75
22	गोडतल भुईमुगाचे (सुटे)	किलो	57.20	57.20	57.20	57.20	57.20
23	वनस्पती तूप (सुटे)	किलो	40.00	42.00	47.60	48.50	50.00
24	खावरेल तेल (सुटे)	किलो	99.00	99.00	99.00	99.00	99.00
25	म्हशीचं दूध (सुटे)	लीटर	16.00	16.00	16.00	16.00	16.00

तक्ता क्रमांक - 4.2

जिल्हा:- औरंगाबाद जिल्हा मुख्यांशघातील महत्वाच्या वस्तूच्या मासिक सरासरी किरकोळ किमती

(रुपये)

अ. क्र.	वस्तूचे नाव व प्रत	परमाणु	जून 2006	जुलै 2006	ऑगस्ट 2006	सप्टेंबर 2006
(1)	(2)	(3)	(9)	(10)	(11)	(12)
1	तांबड्या	किलो	28.00	28.00	28.00	28.00
2	गहू	किलो	12.80	13.25	14.00	14.00
3	गहूचे पीठ	किलो	-	-	-	-
4	ज्वारी (सकरित)	किलो	-	-	-	-
5	ज्वारी (देशी)	किलो	9.80	10.00	10.00	10.00
6	बाजरी	किलो	8.00	8.75	9.00	8.90
7	काबुली चणा (अड्डा)	किलो	50.00	49.50	49.00	48.40
8	हरभना डाळ	किलो	33.60	34.00	33.50	38.40
9	तूरडाळ	किलो	32.40	32.00	32.00	32.00
10	मूगडाळ	किलो	54.00	48.50	48.00	48.00
11	रुडीडाळ	किलो	54.80	50.30	48.50	52.40
12	मसूरडाळ	किलो	29.00	28.25	28.00	29.20
13	*मटकी	किलो	-	-	-	-
14	पांढरा वाटाणा	किलो	22.00	22.00	22.00	22.00
15	साबुदाणा	किलो	31.60	31.00	30.50	31.60
16	शेंगदाणे	किलो	34.00	34.00	36.00	39.20
17	रवा	किलो	17.00	15.00	15.00	17.40
18	*मैदा	किलो	-	-	-	-
19	*पोहे	किलो	-	-	-	-
20	साखर	किलो	20.60	20.00	20.00	19.60
21	गूळ पिवळा	किलो	19.60	18.50	19.25	20.80
22	गोडतेल भुईमुगाचे (सुटे)	किलो	57.20	57.20	57.20	57.20
23	वनस्पती तूप (सुटे)	किलो	51.60	52.00	53.50	55.60
24	खोवरेल तेल (सुटे)	किलो	99.00	99.00	99.00	99.00
25	मशीचे दूध (सुटे)	लीटर	16.00	16.00	16.00	16.00

तक्ता क्रमांक - 4.2

जिल्हा:- औरंगाबाद जिल्हा मुख्यालयातील महत्वाच्या वस्तूंच्या मासिक सरासरी किरकोळ किंमती (रुपये)

अ. क्र.	वस्तूचे नाव व प्रत	परिमाण	ऑक्टोबर 2006	नोव्हेंबर 2006	डिसेंबर 2006	वर्षाची सरासरी	मागील वर्षाची सरासरी
(1)	(2)	(3)	(13)	(14)	(15)	(16)	(17)
1	तांदूळ	किलो	28.00	28.00	28.00	26.83	18.53
2	गहू	किलो	14.00	14.75	15.00	12.90	10.11
3	गव्हाचे पीठ	किलो	-	-	-	-	-
4	ज्वारी (संकरित)	किलो	-	-	-	-	6.00
5	ज्वारी (देशी)	किलो	10.00	10.00	10.80	9.44	8.99
6	बाजरी	किलो	8.50	9.13	10.40	8.56	7.12
7	काबुली चणा (अरुखा)	किलो	50.00	50.00	45.60	49.28	36.58
8	हरभरा डाळ	किलो	40.00	40.00	40.00	33.69	23.04
9	तूर डाळ	किलो	32.00	32.00	32.00	31.95	29.18
10	मूगडाळ	किलो	48.00	47.25	46.60	48.04	31.86
11	उडीद डाळ	किलो	60.00	58.00	55.20	51.77	28.71
12	मंत्र डाळ	किलो	30.00	30.00	30.00	28.79	26.93
13	*मटकी	किलो	-	-	-	-	-
14	पांढरा वाटाणा	किलो	22.00	22.00	22.00	22.00	22.13
15	सांबुदाणा	किलो	32.00	30.50	30.00	30.47	22.57
16	शेंगदाणे	किलो	40.00	40.50	42.00	36.68	32.83
17	रवा	किलो	18.00	18.00	17.40	15.53	12.22
18	*मैदा	किलो	-	-	-	-	-
19	*पोहे	किलो	-	-	-	-	-
20	साखर	किलो	19.00	19.00	19.00	19.79	19.56
21	गूळ पिवळा	किलो	20.00	20.00	20.00	19.58	19.58
22	गोडतेल भुईमुगाचे (सुटे)	किलो	57.20	57.20	62.16	57.61	55.82
23	वनस्पती तूप (सुटे)	किलो	54.00	52.50	52.00	49.94	45.15
24	खोबरला तेल (सुटे)	किलो	99.00	99.00	99.00	99.00	91.35
25	म्हशीचे दूध (सुटे)	लीटर	16.00	16.00	16.00	16.00	16.00

तक्ता क्रमांक - 4.2

जिल्हा:- औरंगाबाद जिल्हा मुख्यालयातील महत्वाच्या वस्तूंच्या मासिक सरासरी किरकोळ किमती (रुपये)

अ. क्र.	वस्तूचे नाव व प्रत	परिमाण	जानेवारी 2006	फेब्रुवारी 2006	मार्च 2006	एप्रिल 2006	मे 2006
(1)	(2)	(3)	(4)	(5)	(6)	(7)	(8)
1	तांदूळ	किलो	20.00	22.00	28.00	28.00	28.00
26	म्हशीचे शुध्द तूप	किलो	175.00	180.00	180.00	178.00	180.00
27	बोकडाचे मांस	किलो	120.00	120.00	120.00	130.00	130.00
28	कोंबडी (बॉयलर) न सोललेली	किलो	45.00	45.00	29.00	17.50	30.00
29	ताजे मासे (स्थानिक)	किलो	60.00	62.50	65.00	65.00	65.00
30	अंडी कोंबडीची (सुधारित)	डझन	24.00	22.00	18.40	12.00	18.00
31	आयोडीनयुक्त मीठ	किलो	9.00	9.00	9.00	9.00	9.00
32	हळद पावडर (सुटी)	100 ग्रॅम	6.00	6.00	6.00	6.00	6.00
33	गरम मसाला पावडर (स्थानिक)	100 ग्रॅम	30.00	30.00	42.00	45.00	45.00
34	बटाटे	किलो	10.50	9.50	8.00	8.00	8.00
35	कांदे	किलो	8.00	8.00	6.80	6.50	8.00
36	लसूण	100 ग्रॅम	2.00	2.00	2.20	2.50	3.00
37	केळी (जळगाव)	डझन	10.00	10.50	12.00	12.00	12.00
38	सफरचंद	किलो	40.00	42.50	50.00	60.00	60.00
39	चहापत्ती	किलो	160.00	160.00	160.00	160.00	160.00
40	गॅकेल (खु.बा.)	लीटर	12.00	12.00	14.40	15.00	15.00
41	*गॅकेल (ख.धा.दु.)	लीटर	-	-	-	-	-
42	पेट्रोल	लीटर	48.19	48.19	48.19	48.19	48.19
43	काडेपेटी	1 नग	0.50	0.50	0.50	0.50	0.50
44	*धुण्याचा साबण	250ग्रॅम	-	-	-	-	-
45	प्रसाधन साबण	1 चडी	13.00	13.00	13.00	13.00	13.00
46	झेड (स्थानिक)	400 ग्रॅम	6.00	7.25	9.10	9.50	9.50
47	गॅस सिलिंडर (स्वयंपाकाच्या)	प्रत्येकी	301.80	301.80	301.80	301.80	301.80
48	टाल्कम पावडर (पॉन्डस/तत्सम)	100 ग्रॅम	29.00	29.00	29.00	29.00	29.00
49	दुध पॅस्ट (कॉलेगट सार्थी/ तत्सम)	100 ग्रॅम	26.00	26.00	26.00	26.00	26.00
50	*सोने (स्टॅण्डर्ड)	10 ग्रॅम	-	-	-	-	-
51	*चांदी	10 ग्रॅम	-	-	-	-	-

तक्ता क्रमांक - 4.2

जिल्हा:- औरंगाबाद जिल्हा मुख्यालयातील महत्त्वाच्या वस्तूच्या मासिक सरासरी किरकोळ किमती

(रुपये)

अ. क्र.	वस्तूचे नाव व प्रत	परिमाण	जून 2006	जुलै 2006	ऑगस्ट 2006	सप्टेंबर 2006
(1)	(2)	(3)	(9)	(10)	(11)	(12)
1	तांबूळ	किलो	28.00	28.00	28.00	28.00
26	म्हशीचे शुद्ध तूप	किलो	180.00	180.00	180.00	180.00
27	बोकडाचे मांस	किलो	132.00	140.00	140.00	140.00
28	कोंबडी (ब्रायलर) न सोललेली	किलो	39.00	45.00	45.00	45.00
29	ताजे मासे (स्थानिक)	किलो	65.00	65.00	65.00	65.00
30	अंडी कोंबडीची (सुधारित)	डझन	21.60	24.00	24.00	24.00
31	आयोडीनयुक्त मीठ	किलो	9.00	9.00	9.00	9.00
32	हळद पावडर (सुटी)	100 ग्रॅम	6.00	6.00	6.00	6.00
33	गरम पसाला पावडर (स्थानिक)	100 ग्रॅम	45.00	45.00	45.00	45.00
34	पटाटे	किलो	10.40	11.50	11.50	13.60
35	कांदे	किलो	6.40	6.50	5.50	5.40
36	लसूण	100 ग्रॅम	3.00	3.00	3.00	3.00
37	केळी (जळगाव)	डझन	12.00	12.75	15.00	15.00
38	सफरचंद	किलो	60.00	60.00	60.00	56.00
39	बहापती	किलो	160.00	160.00	160.00	160.00
40	गोंकेल (खु.वा.)	लीटर	15.00	15.00	15.00	15.00
41	*गोंकेल (ख.धा.दु.)	लीटर	-	-	-	-
42	पेट्रोल	लीटर	51.21	51.78	51.76	51.76
43	काडेपेटी	1 नग	0.50	0.50	0.50	0.50
44	*धुण्याचा साबण	250ग्रॅम	-	-	-	-
45	प्रसाधन साबण	1 बडी	13.00	13.00	13.00	13.00
46	खड (स्थानिक)	400 ग्रॅम	9.50	9.50	9.50	9.50
47	गॅस सिलिंडर (स्वयंपाकाचा)	प्रत्येकी	301.80	301.80	301.80	301.80
48	टाल्कम पावडर (पॉन्डस/तत्सम)	100 ग्रॅम	29.00	29.00	29.00	29.00
49	दुध पस्ट (फोलागट साथी/ तत्सम)	100 ग्रॅम	26.00	26.75	26.50	26.60
50	*सोने (स्टॅण्डर्ड)	10 ग्रॅम	-	-	-	-
51	*चांदी	10 ग्रॅम	-	-	-	-

तक्ता क्रमांक - 4.2

जिल्हा:- औरंगाबाद जिल्हा मुख्यालयातील महत्वाच्या वस्तूंच्या मासिक सरासरी किरकोळ किमती (रुपये)

अ. क्र.	वस्तूचे नाव व प्रत	परिमाण	ऑक्टोबर 2006	नोव्हेंबर 2006	डिसेंबर 2006	वर्षाची सरासरी	मागील वर्षाची सरासरी
(1)	(2)	(3)	(13)	(14)	(15)	(16)	(17)
1	तांदूळ	किलो	28.00	28.00	28.00	26.83	18.53
26	म्हशीचे शुध्द तूप	किलो	180.00	180.00	180.00	179.42	172.50
27	बोकड्याचे मांस	किलो	140.00	140.00	142.00	132.83	120.00
28	कोंबडी (ब्रायलर) न सोललेली	किलो	45.00	45.00	46.00	39.71	44.82
29	ताजे मासे (स्थानिक)	किलो	65.00	70.00	70.00	65.21	61.38
30	अडी कोंबडीची (सुधारित)	इंचन	24.00	24.00	28.00	22.00	20.22
31	आयोडीनयुक्त मीठ	किलो	9.00	9.00	9.00	9.00	8.00
32	हळद पायडर (सुटी)	100 ग्रॅम	6.00	6.00	6.00	6.00	6.00
33	गरम मसाला पायडर (स्थानिक)	100 ग्रॅम	45.00	45.00	42.00	42.00	20.90
34	बटाटे	किलो	15.50	16.00	12.80	11.28	7.78
35	कांदे	किलो	5.00	10.00	10.00	7.18	7.62
36	लसूण	100 ग्रॅम	3.00	5.50	8.60	3.40	2.23
37	केळी (जळगाव)	इंचन	12.75	12.00	12.00	12.33	10.17
38	सफरचंद	किलो	50.00	50.00	62.00	54.21	42.25
39	घहापती	किलो	160.00	160.00	160.00	160.00	160.00
40	रॉकेल (खु.बा.)	लीटर	15.00	15.00	15.00	14.45	12.00
41	*रॉकेल (ख.धा.दु.)	लीटर	-	-	-	-	-
42	पेट्रोल	लीटर	51.76	51.76	50.06	50.09	44.30
43	काडेपेटी	1 नग	0.50	0.50	0.50	0.50	0.50
44	*धुण्याचा सावण	250ग्रॅम	-	-	-	-	-
45	प्रसाधन सावण	1 बडी	13.00	13.75	14.00	13.15	13.00
46	घेड (स्थानिक)	400 ग्रॅम	9.50	9.50	8.50	8.90	6.00
47	गॅस सिलिंडर (स्वयंपाकाचा)	प्रत्येकी	301.80	301.80	301.80	301.80	298.77
48	टास्कम पायडर (पॉन्डस/तत्सम)	100 ग्रॅम	29.00	29.00	29.00	29.00	29.50
49	दुग्ध पेट (कोलागट साधी/ तत्सम)	100 ग्रॅम	26.75	26.75	26.80	26.35	25.30
50	*सोने (स्टॅण्डर्ड)	10 ग्रॅम	-	-	-	-	-
51	*चांदी	10 ग्रॅम	-	-	-	-	-

*सदर वस्तूच्या किमती सुधारित परतमध्ये रकाना नसल्यामुळे ग्राह्य केल्या व्हात आहेत

आधार - जिल्हा सांख्यिकी कार्यालय, औरंगाबाद

तक्ता क्रमांक - 4.3

औद्योगिक कामगारांकरिता ग्राहक किंमतीचे निर्देशांक. (पायाभूत वर्ष : 1982=100)

जिल्हा :- औरंगाबाद

वर्ष :- 2006

अ. क्र.	महिना/ वर्ष	अन्नगट	पान, सुपारी तंबाखू इ.	इंधन व दिवाद्यती	घरबांधणी	कापड, ब्रिछाने व पादत्राणे	संकांण	सर्वसाधारण निर्देशांक
1	2	4	5	6	7	8	9	10
1	एप्रिल -06	592	757	577	464	634	720	606
2	मे -06	593	760	583	464	634	720	607
3	जून-06	593	747	583	464	632	771	615
4	जुलै-06	610	747	580	467	634	743	620
5	ऑगस्ट-06	617	744	585	467	634	742	624
6	सप्टेंबर-06	624	744	560	467	634	743	626
7	ऑक्टोबर-06	627	741	586	467	647	743	630
8	नोव्हेंबर-06	631	739	634	467	647	743	635
9	डिसेंबर-06	640	739	634	467	647	743	640
10	जानेवारी-07	651	778	672	467	647	743	649
11	फेब्रुवारी-07	649	774	680	467	646	748	649
12	मार्च-07	639	774	678	467	649	748	644
वार्षिक सरासरी		622	754	613	466	640	742	629

आधार:- कामगार आयुक्त यांचे कार्यालय, मुंबई

तक्ता क्रमांक - 4.4

किंमतींच महत्त्वाचे निदेशांक

जिल्हा :- औरंगाबाद

संदर्भ - 2006-07

अ. क्र.	महिना / वर्ष	अखिल भारतीय घाऊक किंमत निदेशांक (पायाभूत वर्ष 1993-94)	ग्राहक किंमत निदेशांक							
			औद्योगिक कामगारांसाठी (पायाभूत वर्ष 2001)		महाराष्ट्र (पायाभूत वर्ष 1982)		शेतमजुरांसाठी (पायाभूत वर्ष 1986-87)		राहरी अत्रमिक कर्मचा-यांसाठी (पायाभूत वर्ष 1984-85)	
			मुंबई	अखिल भारत	ग्रामीण	नागरी	महाराष्ट्र	अखिल भारत	औरंगाबाद	अखिल भारत
(1)	(2)	(3)	(4)	(5)	(6)	(7)	(8)	(9)	(10)	(11)
1	एप्रिल -06	199.0	123	120	108.13	108.52	370	360	508	465
2	मे-06	201.3	124	121	110.42	110.31	378	365	513	471
3	जून-06	203.1	126	123	110.86	112.07	382	370	527	477
4	जुलै-06	204	127	124	111.51	112.79	385	372	540	481
5	ऑगस्ट-06	205.3	129	124	113.09	113.73	390	375	547	484
6	सप्टेंबर-06	207.8	129	125	114.08	114.10	395	380	550	488
7	ऑक्टोबर-06	208.7	131	127	115.72	114.97	400	385	550	493
8	नोव्हेंबर-06	209.1	130	127	116.71	115.10	401	390	561	494
9	डिसेंबर-06	208.4	130	127	117.63	115.34	403	390	565	493
10	जानेवारी-07	208.8	131	127	119.26	116.23	406	391	563	496
11	फेब्रुवारी-07	208.9	131	128	119.05	116.28	407	392	563	497
12	मार्च-07	209.8	130	127	118.26	115.82	405	392	569	498

आधार:- 1) केंद्रीय सांख्यिकीय संघटना, नवी दिल्ली. 2) आर्थिक सल्लागार, उद्योग मंत्रालय, भारत सरकार, नवी दिल्ली.

3) श्रम केंद्र, भारत सरकार, गिमला 4) कामगार आयुक्त यांचे कार्यालय, मुंबई

5) अर्थ व सांख्यिकी संचालनालय, मुंबई

पृष्ठ संख्या - 3.1

गांधी नगर, औरंगाबाद महसूल

जिल्हा- औरंगाबाद

संदर्भ वर्ष-2006-07

(रुपय हजार)

अ. क्र.	तालुका	जमीन महसुलाची एकूण मागणी	जमीन महसुलाची एकूण मागणी	एकूण मागणी	सर	निरांबत वसुलीची मागणी	वसुली पात्र रक्कम {5-(6+7)}	प्रत्यक्ष वसुली	खातादारांची संख्या
(1)	(2)	(3)	(4)	(5)	(6)	(7)	(8)	(9)	(10)
1	कन्नड	96	16	112	0	0	112	170	96634
2	सोयगाव	29	4	33	0	0	33	328	20655
3	सिल्लोड	59	7	66	0	0	66	129	57037
4	फुलांब्री	32	10	42	0	0	42	594	40870
5	औरंगाबाद	46	16	62	0	0	62	389	58358
6	खुलतावाड	26	3	29	0	0	29	343	20172
7	वैजापूर	92	0	92	0	0	92	106	84911
8	गंगापूर	123	9	132	0	0	132	123	68654
9	रैठण	96	12	108	0	0	108	243	84501
जिल्हा एकूण		599	105	705	0	0	705	2325	531802

आधार - जिल्हाधिकारी कार्यालय, औरंगाबाद

तक्ता क्रमांक - 5.2

स्थानिक स्वराज्य संस्थांचे उत्पन्न व खर्च

जिल्हा :- औरंगाबाद

सदभ वर्ष-2006-07

(रूपये लाखात)

अ. क्र.	बाब	ग्राम-पंचायत	जिल्हा परिषद	महानगर पालिका	नगर परिषदा	कटक मंडळ
(1)	(2)	(2)	(4)	(5)	(6)	(7)
	स्थानिक स्वराज्य संस्थांची संख्या	852	1	1	6	1
अ)	जमा					
1	सुरुवातीची शिल्लक	861.68	6112.41	4615.00	1335.94	202.64
2	चालू वर्षातील जमा					
	2.1 शासकीय अनुदान व वर्गणी	669.87	25613.26	2160.00	2298.08	7.01
	2.2 सर्व प्रकारचे कर	364.03	342.94	12985.00	403.91	573.30
	2.3 इतर जमा	712.14	4348.33	3654.00	953.48	395.54
	2.4 एकूण (बाब 2.1 ते 2.3)	1746.04	30304.53	18799.00	3655.47	775.85
	एकूण प्राप्त (सुरुवातीची शिल्लक मिळून)	2607.72	36416.94	23414.00	4991.41	978.49
ब)	खर्च					
3	चालू वर्षातील खर्च					
	3.1 सामान्य प्रशासन	299.52	1030.43	6244.00	217.36	17.94
	3.2 शिक्षण	160.96	13385.44	172.00	101.01	0.00
	3.3 सार्वजनिक आरोग्य	529.57	1460.02	1618.00	1088.41	110.21
	3.4 इतर	1281.26	11593.03	13229.00	1386.00	767.20
	एकूण (3.1 ते 3.4)	2271.31	27468.92	21263.00	2792.78	895.35
4	अखेरची शिल्लक	336.41	8948.02	2151.00	2198.63	83.14
		2607.72	36416.94	23414.00	4991.41	978.49

टिप :- जिल्हापरिषद व न.प.ची सुरुवातीची शिल्लक ही सुधारित अमल्याने मागील वर्षाच्या अखेरच्या शिल्लकीशी जुळणार नाही.

आधार :- 1) जिल्हा परिषद, 2) ग्रामपंचायत विभाग, जिल्हा परिषद, औरंगाबाद

3) महानगरपालिका/कटक मंडळ/नगरपरिषदा, औरंगाबाद

तक्ता क्रमांक - 5.3

बँक कार्यालये, बर्गीकृत बँकांची संख्या, ठेवी व कजे

जिल्हा: - औरंगाबाद

संस्था क्र. 2006-07

अ. क्र.	तालुका	बँकांची कार्यालये असलेली गावे व शहरे	बँकांची संख्या	बर्गीकृत बँकांची शाखा कार्यालये	बर्गीकृत ठेवी (लाख रुपये)
(1)	(2)	(2)	(4)	(5)	(6)
1	कन्नड	13	6	14	13160.43
2	सोयगाव	7	2	7	3096.31
3	सिल्लोड	14	6	15	15860.63
4	फुलंब्री	3	4	6	6900.30
5	औरंगाबाद	7	35	81	260628.67
6	खूलताबाद	6	4	6	4420.26
7	वैजापूर	12	5	14	17188.92
8	गंगापूर	16	5	15	11927.81
9	पैठण	13	6	11	12651.59
जिल्हा एकूण		91	73	169	345834.97

आधार:- जिल्हा अग्रणी बँक, (बँक ऑफ महाराष्ट्र), औरंगाबाद

तथ्यता क्रमांक - 5.4
अल्पबचत कार्यक्रमांचा प्रगती

जिल्हा - औरंगाबाद संधी वर्ष - 2004-05 व 2005-06
(रुपये लाखात)

अ.क्र.	योजनेचे नाव	2006-07 अखेर अल्पबचत खातेदारांची संख्या	2005-06 मधील अल्पबचत खात्यातील गुंतवणूक		सन 2006-07 मधील अल्पबचत खात्यातील गुंतवणूक	
			ढोबळ	निव्वळ	ढोबळ	निव्वळ
(1)	(2)	(2)	(4)	(5)	(6)	(7)
1	टपाल बचत खाते	उ.ना.	3855.57	99.41	4167.87	179.85
2	पुनरावर्ती ठेवी	49236	5535.64	2795.39	6130.80	3198.71
3	समयबद्ध ठेवी	उ.ना.	845.66	386.18	783.51	192.19
4	सार्वजनिक भाविष्य निर्वाह निधी					
	4.1 स्टेट बँक	2879	4291.34	3305.76	4193.47	3441.97
	4.2 बँक ऑफ महाराष्ट्र	उ.ना.	0.00	0.00	0.00	0.00
	4.3 टपाल खाते	उ.ना.	551.60	515.88	658.74	563.32
	4.4 इतर बँका	उ.ना.	0.00	0.00	0.00	0.00
5	राष्ट्रीय बचत प्रमाणपत्रे	उ.ना.	1848.50	588.88	1679.29	366.67
6	इंदिरा विकास पत्रे	उ.ना.	0.00	-307.38	0.00	-8.81
7	किसान विकास पत्रे	उ.ना.	1901.86	731.26	1599.08	407.93
8	मासिक प्राप्ती योजना	11621	8839.45	7299.75	4353.35	3149.87
9	राष्ट्रीय बचत योजना-87	उ.ना.	0.00	-38.80	0.00	-41.30
10	राष्ट्रीय बचत योजना-92	उ.ना.	0.00	-16.27	0.00	-12.14
11	इतर सर्व योजना	उ.ना.	2108.44	2095.78	2030.86	2011.60
जिल्हा एकूण		63736	29781.06	17455.84	25596.97	13449.86

आधार :- सहायक संचालक (अल्पबचत), जिल्हाधिकारी कार्यालय, औरंगाबाद

तक्ता क्रमांक - 5.5

आयुर्विमा वित्तयुक्त आकडेवारी

जिल्हा :- औरंगाबाद

संदर्भ वर्ष-2006-07

अ. क्र.	बाब	परिमाण	तपशील
(1)	(2)	(2)	(4)
1	आयुर्विमा महामंडळाच्या जिल्ह्यातील शाखा	संख्या	7
2	चालू विमा पॉलिसीज (मार्च 2007 अखेर)	संख्या	567821
3	मार्च अखेर व्यपगत विमा पॉलिसीज	संख्या	312660
4	नवीन व्यवसाय (2006-07)		
	4.1 उर्तारविलेली विमापत्रे	संख्या	130025
	4.2 विमा रक्कम	(रु लाख)	111783.00
	4.3 विम्याचा प्रथम हप्ता रक्कम	(रु लाख)	11530.27
5	जिल्ह्यातील विमा प्रतिनिधींची संख्या		
	5.1 एकूण विमा प्रतिनिधी	संख्या	4008
	5.2 एकूण पैकी ग्रामीण विमा प्रतिनिधी	संख्या	970
	5.3 एकूण पैकी महिला विमा प्रतिनिधी	संख्या	877
	5.4 एकूण महिला प्रतिनिधीपैकी ग्रामीण महिला प्रतिनिधी	संख्या	134

टीप - बरील माहिती केवळ भारतीय जीवन विमा निगम यांच्याकडील असून यात खाजगी विमा कंपन्यांचा समावेश केलेला नाही

आधार :- भारतीय जीवन विमा निगम, औरंगाबाद

तन्त्र क्रमांक - 6.1

संदर्भ वर्ष : 2000-01

जमिनीचा वापर

जिल्हा - औरंगाबाद

अ. क्र.	तालुका	एकूण भौगोलिक क्षेत्र (हेक्टर मध्ये)	जंगल व्याप्त क्षेत्र	शेतीला उपलब्ध नसलेले क्षेत्र			पडीत जमिनीव्यतिरिक्त लागवड न झालेली एकूण जमीन
				बिगर शेती वापराखालील जमीन	पडीत/ लागवडी लायक नसलेली जमीन	एकूण (5+6)	
(1)	(2)	(3)	(4)	(5)	(6)	(7)	(8)
1	कन्नड	155547	30312	10004	2540	12544	7920
2	सोयगाव	54497	12511	3576	470	4046	4111
3	सिलोड	151723	2827	20011	2100	22111	6537
4	फुलंबी	66279	4425	3748	85	3833	4537
5	औरंगाबाद	94777	22463	10020	219	10239	6661
6	खूलताबाद	51846	2047	3095	205	3300	5952
7	वैजापूर	159403	3057	9618	2237	11855	8325
8	गंगापूर	130846	2219	15136	1286	16422	4474
9	चैठण	142812	1554	22900	728	23628	4215
जिल्हा एकूण		1007730	81415	98108	9870	107978	52732

तकनीक क्रमांक - 6.1

संवत्सर : 2000-01

नामनामा वापर

जिल्हा - औरंगाबाद

अ. क्र.	तालुका	अडीत जमीन			निव्वळ क्षेत्र	एकापेक्षा अधिक (दुसोटा क्षेत्र)	लागवडी खालील एकूण क्षेत्र (12+13)	लागवडी लागवडी क्षेत्र
		घातू पड	क्षार पड	एकूण पड (9+10)				
(1)	(2)	(9)	(10)	(11)	(12)	(13)	(14)	(15)
1	फतद	1947	1164	3111	101660	13224	114884	112691
2	सोदगाव	3017	1356	4373	29456	32795	62251	37940
3	सिलोड	6178	3045	9223	111025	9946	120971	126782
4	कुलंबी	3154	1626	उ.ना.	43704	5857	54561	53241
5	औरंगाबाद	2458	2718	5176	50238	34139	54397	62075
6	खूनताबाद	1342	2108	3450	37097	16274	53371	40499
7	वैजापूर	4548	2140	6688	129478	3145	132623	144491
8	गंगापूर	3281	2554	5835	101896	16469	118365	112205
9	पैठण	4376	3538	7914	105501	5246	110747	117690
जिल्हा एकूण		30501	20249	50550	150555	137115	852170	813555

आधार - कृषि आकृतीकरण, पुणे

तक्ता क्रमांक - 6.2
निरंतराळ-या पिकाखालील क्षेत्र

जिल्हा - औरंगाबाद

संदर्भ वर्ष : 2000-2001

(क्षेत्र हेक्टर)

अ. क्र.	तालुका	तांदूळ	गहू	खरीप ज्वारी	रब्बी ज्वारी	एकूण ज्वारी	बाजरी	मका
(1)	(2)	(3)	(4)	(5)	(6)	(7)	(8)	(9)
1	कन्नड	259	1898	11852	21120	32972	22243	13362
2	सोयगाव	197	1155	3610	7550	11160	21211	452
3	सिल्लोड	29	1904	2817	18000	20817	33352	37210
4	फुलंबी	21	3392	2887	6384	9271	7039	11715
5	औरंगाबाद	37	1215	856	19927	20783	17287	1964
6	खूलताबाद	0	2019	2381	7450	9831	5326	3115
7	बैजापूर	0	1782	77	35393	36666	32030	4508
8	गंगापूर	0	5480	105	49226	49331	12512	773
9	पैठण	52	4972	1952	37350	39302	10000	1317
जिल्हा एकूण		595	23817	27233	202900	230133	161000	74416

नियम क्र. 3.2
जिल्हा तालुका व खेती क्षेत्र

जिल्हा - औरंगाबाद

संदर्भ वर्ष : 2000-2001

(क्षेत्र हेक्टर)

अ. क्र.	तालुका	वरी	नाचणी	रत्ता	सावा	भादली	इतर तृण धान्ये	एकूण तृण धान्ये
(1)	(2)	(10)	(11)	(12)	(13)	(14)	(15)	(16)
1	कन्नड	0	0	20	0	0	38	70792
2	सोयगाव	0	0	35	0	185	32	34427
3	सिल्लोड	0	0	0	0	0	0	93312
4	फुलंबी	0	0	0	0	4	2	31444
5	औरंगाबाद	0	0	12	0	132	8	41438
6	खूलनाबाद	0	0	0	0	0	0	20291
7	वैजापूर	0	0	45	0	0	0	75031
8	गंगापूर	0	0	35	0	143	7	68271
9	पैठण	0	0	40	0	141	127	55951
	जिल्हा एकूण	0	0	177	0	605	214	490957

तक्ता क्रमांक - 6.2

निरनराळ्या विभागातील क्षेत्र

जिल्हा - औरंगाबाद

संदर्भ वर्ष : 2000-2001

(क्षेत्र हेक्टर)

अ. क्र.	तालुका	हरभरा	तूर	सुग	उडीद	कळीस	मठ	वाल
(1)	(2)	(17)	(18)	(19)	(20)	(21)	(22)	(23)
1	कन्नड	5408	3281	958	346	1952	692	0
2	सोयगाव	515	1409	1281	1662	945	340	0
3	सिल्लोड	735	1928	1782	3183	229	345	0
4	फुलंबी	1383	2886	553	292	225	210	0
5	औरंगाबाद	4230	5864	4639	1262	290	0	0
6	खूलताबाद	1328	6426	30	0	60	165	0
7	त्रैजापूर	4323	12959	9906	280	878	878	0
8	गंगापूर	3712	5517	1018	487	309	337	0
9	पैठण	3862	12188	1232	148	1220	372	0
जिल्हा एकूण		25496	52458	21399	7660	6108	3339	0

तक्ता क्रमांक - 6.2

निरनिराळ्या पिकाखालील क्षेत्र

जिल्हा - औरंगाबाद

संदर्भ वर्ष : 2000-2001

(क्षेत्र हेक्टर)

अ. क्र.	तालुका	एकूण मसाल्याच पदार्थ	आंबा	काजू	हतर फळे	भाजीपाला	कांदी	टोमॅटो
(1)	(2)	(31)	(32)	(33)	(34)	(35)	(36)	(37)
1	कन्नड	884	30	0	1323	200	166	59
2	सोयगाव	173	0	0	1579	174	95	30
3	सिल्लोड	192	14	0	23	82	52	6
4	फुलंबी	326	64	0	92	237	174	64
5	औरंगाबाद	452	25	0	2585	451	154	54
6	खूलताबाद	281	69	0	41	263	86	153
7	वैजापूर	688	35	0	330	585	166	104
8	गंगापूर	988	49	0	2265	572	419	169
9	पैठण	601	0	0	2678	304	363	45
जिल्हा एकूण		4585	286	0	10916	2868	1675	684

तकना क्रमांक - 6.2

निर्गमिताळक, भद्रताखालील क्षेत्र

जिल्हा - औरंगाबाद

संदर्भ वर्ष : 2000-2001

(क्षेत्र हेक्टर)

अ. क्र.	तालुका	एकूण भाजीपाला	संकीर्ण खाद्य पिके	एकूण खाद्य पिके	कापूस	अंबाडी	इतर तंतू पिके
(1)	(2)	(38)	(39)	(40)	(41)	(42)	(43)
1	कन्नड	425	1353	89782	14516	130	0
2	सोयगाव	299	1579	43090	11524	91	3
3	मिल्लोड	140	37	102993	14032	0	0
4	फुलंबी	475	156	39736	13620	72	5
5	औरंगाबाद	659	2610	64793	11887	34	16
6	खूलताबाद	502	110	30881	17035	221	9
7	वैजापूर	855	365	111864	10401	100	14
8	गंगापूर	1160	2314	87898	21263	92	16
9	पैठण	712	2678	81346	18638	188	35
जिल्हा एकूण		5227	11202	651383	132916	928	98

तक्ता क्रमांक - 6.2
निरनिराळ्या पिकांच्या लोखंडा क्षेत्र

जिल्हा - औरंगाबाद

संदर्भ वर्ष : 2000-2001

(क्षेत्र हेक्टर)

अ. क्र.	तालुका	एकूण तंतु पिके	भुईमूग	ताळ	नारळ	सूर्यफूल	जवस
(1)	(2)	(44)	(45)	(46)	(47)	(48)	(49)
1	कन्नड	14646	3166	229	12	1145	655
2	सोयगाव	11618	0	2814	0	1093	210
3	सिल्लोड	14032	0	287	0	220	620
4	फुलंजी	13697	0	232	0	10	501
5	औरंगाबाद	11937	1401	113	16	1057	490
6	खूलताबाद	17265	0	220	0	225	540
7	बैजापूर	10515	5202	460	18	579	545
8	गंगापूर	21371	1932	2151	33	849	436
9	पैठण	18861	2370	2052	12	1434	610
जिल्हा एकूण		133942	14071	8558	91	6612	4607

तक्ता क्रमांक - 6.2.

निरनिराळ्या पिकाखालील क्षेत्र

जिल्हा - औरंगाबाद

संदर्भ वर्ष : 2000-2001

(क्षेत्र हेक्टर)

अ. क्र.	तालुका	कारळे	इतर गळीत धान्ये	एकूण गळीत धान्ये	इतर औषधी व मादक पदार्थ	जायुर्वेदिक व मादक पदार्थांची पिके	एकूण औषधी व मादक पदार्थ
(1)	(2)	(3)	(4)	(5)	(6)	(7)	(8)
1	कन्नड	264	5687	11158	35	0	35
2	सोयगाव	0	3214	7331	5	0	5
3	सिल्लोड	0	2579	3706	15	0	15
4	फुलंब्री	0	246	989	0	0	0
5	औरंगाबाद	13	3684	6774	0	0	0
6	खूलताबाद	0	4117	5102	20	0	20
7	वैजापूर	0	3209	10013	25	0	25
8	गंगापूर	0	3236	8637	45	0	45
9	पैठण	32	3662	10172	95	0	95
जिल्हा एकूण		309	29634	63882	240	0	240

निर्यातयोग्य विद्युत् खाली क्षेत्र

जिल्हा - औरंगाबाद

संदर्भ वर्ष : 2000-2001

(क्षेत्र हेक्टर)

अ. क्र.	तालुका	एकूण चारा पिक	संयुक्त अखाद्य पिक	एकूण अखाद्य पिके	लागवडी खालील एकूण क्षेत्र	दुसोटा क्षेत्र	लागवडी खालील निव्वळ क्षेत्र
(1)	(2)	(56)	(57)	(58)	(59)	(60)	(61)
1	कन्नड	224	39	26102	114884	0	114884
2	सोयगाव	179	28	19161	62251	58129	4122
3	सिल्लोड	225	0	17978	120971	985	119986
4	फुलबी	139	0	14825	54561	0	54561
5	औरंगाबाद	631	262	19604	84397	71748	12649
6	खुलताबाद	71	32	22490	53371	0	53371
7	वैजापूर	205	1	20759	182623	5200	127423
8	गगापूर	348	66	30467	118365	1420	116945
9	पैठण	270	3	29401	110747	981	109766
जिल्हा एकूण		2292	431	200787	852170	138463	713707

आधार - कृषा आयुक्तालय, मुण

जिल्हा - औरंगाबाद

संदर्भ वर्ष : 2005-06

1] प्रति हेक्टरी उत्पादन - किलो मध्ये

2] एकूण उत्पादन -- "00" म. टन मध्ये

अ. क्र.	पिकाचे नाव	प्रति हेक्टरी उत्पादन	एकूण उत्पादन	अ. क्र.	पिकाचे नाव	प्रति हेक्टर उत्पादन	एकूण उत्पादन
(1)	(2)	(3)	(4)	(1)	(2)	(3)	(4)
1	तांदूळ	513	1	17	जवस	उ.ना.	उ.ना.
2	गहू	1654	676	18	भुईमूग	594	45
3	ज्वारी	2214	1430	19	मोहरी	उ.ना.	उ.ना.
4	बाजरी	1142	1500	20	तीळ	247	12
5	बाली	उ.ना.	उ.ना.	21	एरंडी	उ.ना.	उ.ना.
6	मका	4650	2638	22	ऊस	61	6466
7	नाचणी	0	0	23	नारळ	उ.ना.	उ.ना.
8	इतर धान्ये	500	5	24	कापूस	219	3227
9	एकूण धान्ये	10673	6250	25	ताग	250	2.3
10	हरभरा	729	285	26	मेस्ता[अंबाडी]	263	7
11	तूर	617	255	27	तंबाखू	उ.ना.	उ.ना.
12	उडीद	731	29	28	औषधी पदार्थ	0	0
13	मूग	666	53	29	सुठ [आले]	919	21
14	मसूर	उ.ना.	उ.ना.	30	मिरची [लाल]	273	7
15	इतर कडधान्ये	100	4	31	हळद	999	0
16	एकूण कडधान्ये	1322	626	32	बटाट	3252	325

टीप - 1) ऊसाचे उत्पादन ड्रॅन्ड केनच्या स्वरूपात आहे.

2) बाब 26 मेस्ता: 1 गासडी = 180 कि.ग्रं.

3) कापसाचे उत्पादन "00" गाठीच्या स्वरूपात आहे. 1 गासडी = 170 कि.ग्रं.

4) उत्पादन अत्यल्प असल्यास निरंक द्यावे.

आधार - कृषि आयुक्तालय, पुणे

तद्वत्ता प्रमाण - 6.4

निवडक केंद्रातील पर्जन्य दिवसांची संख्या व एकूण पर्जन्य

जिल्हा - औरंगाबाद

संदर्भ वर्ष : 2007

(पर्जन्य - मि.मी.)

अ. क्र.	तालुका / केंद्र	सरासरी		वर्ष 2007 मधील		सरासरीच्या तुलनेत वर्षातील पर्जन्याची टक्केवारी
		पर्जन्य दिवस (संख्या)	पर्जन्य	पर्जन्य दिवसांची संख्या	पर्जन्य	
(1)	(2)	(3)	(4)	(5)	(6)	(8)
1	कन्नड	उ.ना.	747.36	80	518.52	69.38
2	सोयगाव	उ.ना.	766.96	63	697.60	90.96
3	सिल्लोड	उ.ना.	648.89	82	607.60	93.64
4	फुलंब्री	उ.ना.	658.15	54	622.18	94.54
5	औरंगाबाद	उ.ना.	670.33	75	564.58	84.22
6	खूलताबाद	उ.ना.	797.48	62	559.68	70.18
7	गंगापूर	उ.ना.	622.73	69	613.38	98.50
8	वैजापूर	उ.ना.	498.80	75	536.90	107.64
9	पैठण	उ.ना.	653.35	61	535.37	81.94
	एकूण	उ.ना.	6064.03	621	5255.81	86.67
	सरासरी	उ.ना.	673.78	-	583.98	86.67

टिप:- सरासरी पर्जन्यमान हे शा.परि.दि. 18 मार्च 2006 अन्वये निर्देशित केल्या प्रमाणे माह जून ते ऑक्टोबर 07 चे वाढत्या क्रमाने जासनाच्या मार्गदर्शनाप्रमाणे दर्शविण्यात आले आहे.

आधार :- जिल्हाधिकारी कार्यालय, औरंगाबाद.

पत्र क्र. १०७५/६५

विश्व-विद्यालय अखिलताचे क्षेत्र

जिल्हा - औरंगाबाद

संदर्भ वर्ष : (२०००-२००१)

(क्षेत्र - हॅक्टर)

अ. क्र.	तालुका	ओपि. विद्यालयांचे क्षेत्र		मौलिक खात्यांचे निष्पन्न क्षेत्र (३+४)	ओपि. खात्यांचे स्थूल क्षेत्र	एकूण लागवडी खात्यांचे स्थूल क्षेत्र	ओपि. खात्यांचे स्थूल क्षेत्राची लागवडी खात्यांचे स्थूल क्षेत्राची टक्केवारी
		पृष्ठभागीय	विहिरी				
(१)	(२)	(३)	(४)	(५)	(६)	(७)	(८)
१	कन्नड	१०७३	११७५२	१२८२५	१४६५०	११४८९४	१२.७५
२	सोयगाव	१३६९	१०९८१	१२३५०	१४६६४	६२२५१	२३.५६
३	सिल्लोड	९४४	६६०१	७५४५	११११३	१२०९७१	९.१९
४	फुलथ्री	१६१०	९८४२	११४५२	१२६६४	५४५६१	२३.२१
५	औरंगाबाद	२०३६	१२०५५	१४०९१	१९०१६	८४३९७	२२.५३
६	खुलताबाद	१३३९	१२२५५	१३६९४	१५०६७	५३३७१	३०.१०
७	बैजापूर	११८७	१५२४६	१४४३३	१५३८५	१३२६२३	११.६०
८	गंगापूर	१५८०	१६५४९	१८१२९	२०८४६	११८३६५	१७.६१
९	पैठण	३६९२	१४०३१	१७७२३	२२२७५	११०७४७	२०.११
	एकूण	१४८३०	१०७३५१	१२२१८१	१४६६३३	८५२१७०	१७.२१

आधार - कृषी आढावालय, पुणे.

खंड क्रमांक - 5.5

गिरसोड्या तालुक्यातील आकृतांचे क्षेत्र

जिल्हा - औ.बाद

संदर्भ वर्ष : 2000-2001

(क्षेत्र - हेक्टर)

अ. क्र.	तालुका	सांदूळ	गट्टू	खरीप ज्वारी	रब्बी ज्वारी	एकूण ज्वारी	बाजरी
(1)	(2)	(4)	(5)	(6)	(7)	(8)	(9)
1	कन्नड	259	1224	0	5299	5299	0
2	सोयगाव	197	947	0	3742	3742	0
3	सिल्लोड	29	1504	0	3556	3556	0
4	फुलंब्री	0	3168	0	5384	5384	0
5	औरंगाबाद	37	1015	0	5810	5810	158
6	खूलताबाद	0	1875	0	4382	4382	0
7	वैजामूर	0	1158	0	6917	6917	90
8	गंगापूर	0	4747	0	6963	6963	0
9	पैठण	52	4672	0	7520	7520	0
जिल्हा एकूण		574	20310	0	49573	49573	248

तक्ता क्रमांक - 6.6

निरनिराळ्या पिकाखालील ओलिताचे क्षेत्र

जिल्हा - औ.बा.प.

संदर्भ वर्ष : 2000-2001

(क्षेत्र - हेक्टर)

अ. क्र.	तालुका	नका	नाचणी	इतर तृण धान्ये	एकूण तृण धान्ये	हरभरा	तूर
(1)	(2)	(10)	(11)	(12)	(13)	(14)	(15)
1	कन्नड	352	0	0	7134	3105	0
2	सांयगाव	939	0	0	5825	410	0
3	मिल्लोड	1103	0	0	6192	607	0
4	फुलंब्री	162	0	0	8714	1147	0
5	औरंगाबाद	629	0	0	7649	3020	0
6	खूलताबाद	482	0	0	6739	1060	0
7	वैजापूर	466	0	0	8631	2150	0
8	गंगापूर	376	0	0	12086	1805	0
9	पैठण	1089	0	0	13333	2408	0
जिल्हा एकूण		5598	0	0	76303	15712	0

तदता क्रमांक - 0.6

निरनिराळ्या पिकांवालील आलिताचे क्षेत्र

जिल्हा - आ.बाद

संदर्भ वर्ष : 2000-2001

(क्षेत्र - हेक्टर)

अ. क्र.	तालुका	वाटाणा	इतर कडधान्ये	एकूण कडधान्ये	एकूण अन्नधान्ये	रुप	एकूण मसाल्याचे पदार्थ
(1)	(2)	(16)	(17)	(18)	(19)	(20)	(21)
1	कन्नड	0	20	3125	10259	308	894
2	सोयगाव	0	15	425	6250	4310	173
3	सिल्लोड	0	22	629	6821	2471	192
4	फुलबी	0	0	1147	9861	986	322
5	औरंगाबाद	0	0	3020	10669	2269	452
6	खूलताबाद	0	35	1095	7834	6232	281
7	वैजापूर	0	13	2163	10794	1467	688
8	गंगापूर	0	15	1820	13906	1453	1188
9	पैठण	0	25	2433	15766	986	386
जिल्हा एकूण		0	145	15857	92160	20482	4576

तक्ता क्रमांक - 6.6

निरनिराल्या पिकां आलाय आलिताय क्षेत्र

जिल्हा - ओ.बाद

संदर्भ वर्ष : 2000-2001

(क्षेत्र - हेक्टर)

अ. क्र.	तालुका	एकूण फळ	एकूण भाजीमाती	संकीर्ण खाद्यापिके	एकूण खाद्यापिके	कापूस	इतर तंतु पिके
(1)	(2)	(22)	(23)	(24)	(25)	(26)	(27)
1	कन्नड	1253	378	0	13092	416	0
2	सोयगाव	2049	244	0	13026	524	0
3	सिल्लोड	37	145	0	9666	432	0
4	फुलंबी	91	478	0	11738	620	0
5	औरंगाबाद	2410	860	0	16660	777	0
6	खूलताबाद	110	328	0	14785	735	0
7	वैजापूर	335	916	0	14200	301	0
8	गंगापूर	2179	1068	0	19794	163	0
9	पैठण	2678	762	0	20578	538	0
जिल्हा एकूण		11142	5179	0	133539	4506	0

तक्ता क्रमांक - 6.6

निसर्गराजमा जिकराखालात आशिल्ल्याचें क्षेत्र

जिल्हा - ओ.बाद

सदम वर्ष : 2000-2001

(क्षेत्र - हेक्टर)

अ. क्र.	तालुका	एकूण जमीन पिक	मुसळी	जवस/ सुवफूल	करडई	इतर गळिताची पिके	एकूण गळिताची पिके
(1)	(2)	(28)	(29)	(30)	(31)	(32)	(33)
1	कन्नड	416	270	537	0	65	872
2	सायगाव	524	0	795	0	104	899
3	सिल्लोड	432	0	680	0	99	779
4	फुलंबी	620	0	169	0	21	190
5	औरंगाबाद	777	160	477	0	105	742
6	खूलताबाद	735	42	371	0	30	443
7	वैजापूर	301	324	317	0	31	672
8	गंगापूर	163	107	298	0	64	469
9	पैठण	538	280	533	0	54	867
जिल्हा एकूण		4506	1183	4177	0	573	5933

तक्ता क्रमांक - 6.6

निरतिगळ्या पिकांच्या क्षेत्रातील आलताचे क्षेत्र

जिल्हा - ओ.बाद

संदर्भ वर्ष : 2000-2001

(क्षेत्र - हेक्टर)

अ. क्र.	तालुका	तंबाखू	इतर अन्नधान्य व मादक पदार्थ	एकूण अन्नधान्य व मादक पदार्थ	चा-याची पिके	सकीण अखाद्य पिके	एकूण अखाद्य पिके	आलता- खालील एकूण क्षेत्र
(1)	(2)	(3)	(4)	(5)	(6)	(7)	(8)	(9)
1	कन्नड	0	0	0	263	0	1556	14648
2	सोयगाव	0	0	0	214	0	1637	14663
3	सिल्लोड	0	0	0	231	0	1442	11108
4	फुलंब्री	0	0	0	63	0	873	12611
5	औरंगाबाद	0	0	0	836	0	2355	19015
6	खूलताबाद	0	0	0	107	0	1285	16000
7	वैजापूर	0	0	0	216	0	1189	15389
8	गंगापूर	0	0	0	424	0	1056	20800
9	पैठण	0	0	0	287	0	1692	22270
जिल्हा एकूण		0	0	0	2646	0	13085	146624

आधार- 1) कृषि आयुक्तालय, पुणे

तक्ता क्र. 6.7

सिंचन विहिरी

जिल्हा - औरंगाबाद

संदर्भ वर्ष : 1999-2000

अ. क्र.	तालुका	सिंचन विहिरींची एकूण संख्या	बापरात असलेल्या विहिरींवर बसविलेले		बापरात नसलेल्या सिंचन विहिरींची संख्या
			डिझेल पंप (संख्या)	विद्युत पंप (संख्या)	
(1)	(2)	(3)	(4)	(5)	(6)
1	कन्नड	13716	32	14959	955
2	सोयगाव	3900	88	3910	180
3	सिल्लोड	7431	14	26858	57
4	फुलंब्री	0	0	0	0
5	औरंगाबाद	8872	22	18505	0
6	खूलताबाद	5436	10	6405	100
7	वैजापूर	10930	29	21454	512
8	गगापूर	9393	25	11658	0
9	पैठण	9250	45	14474	0
जिल्हा एकूण		68928	256	118223	1304

आधार - कृषि आयुक्तालय, पूणे

50

(10)

तक्ता क्रमांक - 6.8

कूपनलिका, हातपंप व विद्युत् पंप

जिल्हा - औरंगाबाद

संदर्भ वर्ष : 2006-07

अ. क्र.	तालुका	2006-07 वर्षातील			मार्च 2007 अखेर	
		बसविलेल्या कूपनलिकांची संख्या	बसविलेल्या हातपंपांची संख्या	बसविलेल्या विद्युत्पंपांची संख्या	चालू असलेल्या हातपंपांची संख्या	चालू असलेल्या विद्युत्पंपांची संख्या
(1)	(2)	(3)	(4)	(5)	(6)	(7)
1	कन्नड	44	42	0	762	39
2	सोयगाव	0	0	0	249	5
3	सिल्लोड	0	0	0	294	16
4	फुलंब्री	4	4	0	314	13
5	औरंगाबाद	53	51	0	615	28
6	खूलताबाद	2	2	0	255	23
7	वैजापूर	78	76	0	881	50
8	गंगापूर	11	11	0	710	86
9	पैठण	1	1	0	917	40
जिल्हा एकूण		193	187	0	4997	300

आधार - उपअभियंता (यांत्रिकी) यांत्रिकी उपविभाग जि.प. औरंगाबाद

तक्या क्रमांक - 6.9

लघुपाटबंधना-बांधी कामे

जिल्हा - औरंगाबाद

संदर्भ वर्ष 2006 07

अ. क्र.	बाब/ तालुका	कन्नड	सोयगाव	सिल्लोड	फुलंब्री	औरंगाबाद	खूलसाबाद	
(1)	(2)	(3)	(4)	(5)	(6)	(7)	(8)	
1	संदर्भ वर्षात पूर्ण झालेल्या कामांची संख्या	जिल्हा परिषद राज्य सहकारी एकूण	9 18 0 27	6 11 0 17	42 9 0 51	7 8 0 15	10 9 0 19	1 5 0 6
2	मार्च 2007 अखेर पूर्ण कामांची संख्या	जिल्हा परिषद राज्य सहकारी एकूण	9 18 0 27	6 11 0 17	42 9 0 51	7 8 0 15	10 9 0 19	1 5 0 6
3	मार्च 2007 अखेर वापरात असलेल्या कामांची संख्या	जिल्हा परिषद राज्य सहकारी एकूण	182 18 0 200	161 11 0 172	713 9 0 722	109 8 0 117	401 9 0 410	12 5 0 17
4	वापरात असलेल्या कामांचे लाभक्षेत्र (हेक्टर)	जिल्हा परिषद राज्य सहकारी एकूण	6346 6053 0 12399	4477 4574 0 9051	9299 1983 0 11282	627 2259 0 2886	4735 2447 0 7182	2213 1489 0 3702
5	वापरात असलेल्या कामांखालील निव्वळ ओलित क्षेत्र (हेक्टर)	जिल्हा परिषद राज्य सहकारी एकूण	1515 0 1515	766 0 766	515 0 515	1666 0 1666	875 0 875	199 0 199

संख्या क्र. १०० - ६९

पर्यवेक्षण-वाची वार्षिक

जिल्हा - औरंगाबाद

संदर्भ वर्ष २००६-०७

अ. क्र.	वाव/ तालुका	वैकल्प	रंगापूर	पैठण	एकूण जिल्हा	
(1)	(2)	(3)	(4)	(5)	(6)	
1	संदर्भ वर्षात पूर्ण झालेल्या कामांची संख्या	जिल्हा परिषद राज्य सहकारी एकूण	17 9 0 26	4 11 0 15	2 9 0 11	98 89 0 187
2	मार्च २००७ अखेर पूर्ण कामांची संख्या	जिल्हा परिषद राज्य सहकारी एकूण	17 9 0 26	4 11 0 15	2 9 0 11	98 89 0 187
3	मार्च २००७ अखेर वापरात असलेल्या कामांची संख्या	जिल्हा परिषद राज्य सहकारी एकूण	207 9 0 306	66 11 0 77	21 9 0 30	1962 89 0 2051
4	वापरात असलेल्या कामांचे लाभक्षेत्र (हेक्टर)	जिल्हा परिषद राज्य सहकारी एकूण	5889 2334 0 8223	1239 2739 0 3978	1364 2756 0 4120	36189 26634 0 62823
5	वापरात असलेल्या कामांखालील निव्वळ ओलित क्षेत्र (हेक्टर)	जिल्हा परिषद राज्य सहकारी एकूण	701 0 701	1178 0 1178	1480 0 1480	8895 0 8895

आधार :- 1) का.अ. औरंगाबाद पाटबंधार विभाग औरंगाबाद. 2) का.अ. (सिचन) जि.प. औरंगाबाद. 3) जिल्हा उपनिबंधक, सहकारी संस्था औरंगाबाद.

तपत प्रमाक 6.10

माठ व मध्यम पाटबंधार प्रकल्प

जिल्हा - औरंगाबाद

संदर्भ वर्ष : 2006-07

अ.	बाब		माठ प्रकल्प	मध्यम प्रकल्प
क्र.			वारमाही प्रकल्प (हॅक्टर)	मंजूर झालेले क्षेत्र (हॅक्टर)
(1)	(2)		(3)	(4)
			(3)	(5)
1	प्रकल्प ज्या तालुक्यात आहे त्या तालुक्याचे नाव		औरंगाबाद	नाशिक
2	अ) काम पूर्ण झाल्याचे वर्ष		1976	
	ब) अपूर्ण असल्यास काम पूर्ण होण्याचे अपेक्षित वर्ष		पूर्ण	2009
	क) प्रकल्पाचा अंदाज खर्च रु. लाखात		76617.80	86650.40
	धरणा			
3	धरणाची उंची (मी)			
	अ) मंजूर झालेली		37.73	
	ब) पूर्ण झालेली		37.73	
4	कालवा		उजवा/डावा	उजवा/डावा
	अ) मंजूर झालेली लांबी (किमी)		208.00	132.00
	ब) पूर्ण झालेली लांबी (किमी)		208.00	132.00
5	कमाल क्षमता (द.ल.घ.मी.)		2909.00	125.33
6	31.03.2007 रोजी प्रत्यक्ष साठ (द.ल.घ.मी.)		2056.083	0
7	एकूण लाभक्षेत्र (हॅक्टर)		263860	43860
8	लाभक्षेत्राखालील लागवडी लायक क्षेत्र (हॅक्टर)		237472	41500
9	प्रकल्प पूर्ण झाल्यावर ओलिताखाली येणारे क्षेत्र (हॅक्टर)		183320	41500
10	2006-07 मधील ओलिताखाली असलेले क्षेत्र (हॅक्टर)	बारमाही	6933	0.00
		हंगामी	650	5000

आधार : अर्घाक्षक अभियंता, ला.क्षे.विप्रा.

औरंगाबाद,

का.अ. औरंगाबाद पाटबंधारे मंडळ, औरंगाबाद.

तकत काम - 6.10

गोठ व मध्यम पाटबंधारे प्रकल्प

जिल्हा - औरंगाबाद

मदर्थ वर्ष : 2006-07

अ. क्र.	बाब	मध्यम प्रकल्प			
		हेकू प्रकल्प	खेळणा प्रकल्प	ओली प्रकल्प	
(1)		6	7	8	
1	प्रकल्प ज्या तालुक्यात आहे त्या तालुक्याचे नाव	वैजापूर	सिल्लोड	वैजापूर	
2	अ) काम पूर्ण झाल्याचे वर्ष	1962	1966	1966	
	ब) अपूर्ण असल्यास काम पूर्ण होण्याचे अपेक्षित वर्ष	पूर्ण	पूर्ण	पूर्ण	
	क) प्रकल्पाचा अंदाजे खर्च रु. लाखात	40.41	71.00	23.00	
	धरणा				
3	धरणाची उंची (मी)				
	अ) मंजूर झालेली	13.82	20.90	14.86	
	ब) पूर्ण झालेली	13.82	20.90	14.86	
4	कालवा				
	अ) मंजूर झालेली लांबी (किमी)	25.00	20.00	9.65	
	ब) पूर्ण झालेली लांबी (किमी)	25.00	20.00	9.65	
5	कमाल क्षमता (द.ल.घ.मी.)	13.562	12.60	3.63	
6	31.03.2007 रोजी प्रत्यक्ष साठा (द.ल.घ.मी.)	6.79	2.97	1.94	
7	एकूण लाभक्षेत्र (हेक्टर)	3830.00	5071.00	1336.00	
8	लाभक्षेत्राखालील लागवडी लायक क्षेत्र (हेक्टर)	3564.00	4935.00	1068.00	
9	प्रकल्प पूर्ण झाल्यावर ओलिताखाली येणारे क्षेत्र (हेक्टर)	2712.00	2429.00	472	
10	2006-07 मधील ओलिताखाली असलेले क्षेत्र (हेक्टर)	बारसाही	1409	1832	494
		हंगामी	0.00	182	12

आधार : अधीक्षक अभियंता, ता.क्ष.विप्रा.

औरंगाबाद,

का.अ. औरंगाबाद पाटबंधारे मंडळ, औरंगाबाद.

56
दस्ता क्रमांक - 6.10

साठे व मध्यम पाटबंधारे प्रकल्प

जिल्हा - औरंगाबाद

संदर्भ वर्ष : 2006-07

अ. क्र.	बाब	मध्यम प्रकल्प			
		सुखना प्रकल्प	गडदगड प्रकल्प	लहकी प्रकल्प	
(1)	(2)	9	10	11	
1	प्रकल्प ज्या तालुक्यात आहे त्या तालुक्याचे नाव	औरंगाबाद	सोयगाव	औरंगाबाद	
2	अ) काम पूर्ण झाल्याचे वर्ष	1968	1970	1979	
	ब) अपूर्ण असल्यास काम पूर्ण होण्याचे अपेक्षित वर्ष	पूर्ण	पूर्ण	पूर्ण	
	क) प्रकल्पाचा अंदाजे खर्च रु. लाखात	116.03	47.00	109.00	
	धरण				
3	धरणाची उंची (मी)				
	अ) मंजूर झालेली	16.92	21.00	16.30	
	ब) पूर्ण झालेली	16.92	21.00	16.30	
4	कालवा				
	अ) मंजूर झालेली लांबी (किमी)	22.53	7.5	2.50	
	ब) पूर्ण झालेली लांबी (किमी)	22.53	7.5	2.50	
5	कमाल क्षमता (द.ल.घ.मी.)	21.34	5.58	6.58	
6	31.03.2007 रोजी प्रत्यक्ष साठा (द.ल.घ.मी.)	6.83	0.97	1.48	
7	एकूण लाभक्षेत्र (हेक्टर)	4160.00	2012.00	1353.00	
8	लाभक्षेत्राखालील लागवडी लायक क्षेत्र (हेक्टर)	3136.00	1973.00	1323.00	
9	प्रकल्प पूर्ण झाल्यावर ओलिताखाली येणारे क्षेत्र (हेक्टर)	2511.00	1180.00	1092.00	
10	2006-07 मधील ओलिताखाली असलेले क्षेत्र (हेक्टर)	बागमाही	2510	498	1125
		हंगामी	101	99	3

आधार : अधीक्षक अभियंता, ला.क्ष.विप्रा.

औरंगाबाद,

का.अ. औरंगाबाद पाटबंधारे मंडळ, औरंगाबाद.

57

रकता क्रमांक - 6.10

मोठे व मध्यम पाटवधार प्रकल्प

जिल्हा - औरंगाबाद

संदर्भ वर्ष : 2006-07

अ.	नाव	मध्यम प्रकल्प				
		गवाडी प्रकल्प	गिरिजा प्रकल्प	अग्निदा प्रकल्प	टेंभापुरी प्रकल्प	
क्र.		12	13	14	15	
1	प्रकल्प ज्या तालुक्यात आहे त्या तालुक्याचे नाव	कन्नड	खूलतावाद	सिल्लोड	गंगापूर	
2	अ) काम पूर्ण झाल्याचे वर्ष	1982	1989	1983	2003	
	ब) अपूर्ण असल्यास काम पूर्ण होण्याचे अपेक्षित वर्ष	पूर्ण	पूर्ण	पूर्ण	पूर्ण	
	क) प्रकल्पाचा अंदाजे खर्च रु. लाखात	216.00	1020.00	259.03	4618.33	
	धरण					
3	धरणाची उंची (मी.)					
	अ) मंजूर झालेली	19.28	19.10	21.20	17.77	
	ब) पूर्ण झालेली	19.28	19.10	21.20	17.77	
4	कातवा					
	अ) मंजूर झालेली लांबी (किमी)	16.86	25.15	9.86	9.70	
	ब) पूर्ण झालेली लांबी (किमी)	16.86	25.15	9.86	9.70	
5	कमाल क्षमता (द.ल.घ.मी.)	11.78	24.50	8.53	21.57	
6	31.03.2007 रोजी प्रत्यक्ष साठा (द.ल.घ.मी.)	3.69	9.53	0.95	11.20	
7	एकूण लाभक्षेत्र (हेक्टर)	3709.00	6220.00	2226	8504	
8	लाभक्षेत्राखालील लागवडी लायक क्षेत्र (हेक्टर)	2374.00	5628.00	1967	6378.00	
9	प्रकल्प पूर्ण झाल्यावर ओलिताखाली येणारे क्षेत्र (हेक्टर)	2226.00	3595.00	1578	4784.00	
10	2006-07 मधील ओलिताखाली असलेले क्षेत्र (हेक्टर)	वारमाही	1980	1919	620	73
		हंगामी	41	872	80	314

आधार : अर्वाक्षक अभियंता, ला.क्षे.विप्रा.

औरंगाबाद,

का.अ. औरंगाबाद पाटवधार मंडळ, औरंगाबाद.

581
तंत्रज्ञान क्रमांक - 6.10

माडे व मध्यम पाटबंधारे प्रकल्प

जिल्हा - औरंगाबाद

संदर्भ वर्ष : 2006-07

अ. क्र.	बाब		बोरदहे प्रकल्प	शिबंगा प्रकल्प	पूर्णा प्रकल्प
(1)	(2)		6	17	18
1	प्रकल्प ज्या तालुक्यात आहे त्या तालुक्याचे नाव		वैजापूर	कन्नड	कन्नड
2	अ) काम पूर्ण झाल्याचे वर्ष		1998	2002	2002
	ब) अपूर्ण असल्यास काम पूर्ण होण्याचे अपेक्षित वर्ष		पूर्ण	2007	पूर्ण
	क) प्रकल्पाचा अंदाजे खर्च रु. लाखात		2538.09	12312.47	1987.00
	धरणा				
3	धरणाची उंची (मी)				
	अ) मंजूर झालेली		15.60	16.28	16.47
	ब) पूर्ण झालेली		15.60	16.28	16.47
4	कालवा				
	अ) मंजूर झालेली लांबी (किमी)		10.50	65.00	20.00
	ब) पूर्ण झालेली लांबी (किमी)		10.50	65.00	20.00
5	कमाल क्षमता (द.ल.म.मी.)		13.40	39.36	11.88
6	31.03.2007 रोजी प्रत्यक्ष साठ (द.ल.म.मी.)		5.88	23.196	4.77
7	एकूण लाभक्षेत्र (हेक्टर)		1925.00	9780	2223
8	लाभक्षेत्राखालील लागूत्रही लागूत्र क्षेत्र (हेक्टर)		1925.00	6600.00	2201
9	प्रकल्प पूर्ण झाल्यावर ओलिताखाली येणारे क्षेत्र (हेक्टर)		1925.00	6389.00	1695.00
10	2006-07 मधील ओलिताखाली असलेले क्षेत्र (हेक्टर)	बारमाही	43	0.00	0.00
		हंगामी	91	0.00	160.00

आधार :अधीक्षक अभियंता, ला.क्षे.विप्रा.

औरंगाबाद,

का.अ. औरंगाबाद पाटबंधारे मंडळ, औरंगाबाद.

अ. क्र.	नाव	मध्यम प्रकल्प			
		असल्यास प्रकल्प	नारंगी सारंगी प्रकल्प	ब्रह्मगंगा जलासिद्धन प्रकल्प	
(1)	(2)	19	20	21	
1	प्रकल्प ज्या तालुक्यात आहे त्या तालुक्याचे नाव	कन्नड	वैजापूर	पैठण	
2	अ) काम पूर्ण झाल्याचे वर्ष	2002	1998	2000	
	ब) अपूर्ण असल्यास काम पूर्ण होण्याचे अपेक्षित वर्ष	पूर्ण	पूर्ण	पूर्ण	
	क) प्रकल्पाचा अंदाजे खर्च रु. लाखात	5961.00	2122.44	1071.76	
	धरण				
3	धरणाची उंची (मी)				
	अ) मंजूर झालेली	18.85	14.50	0.00	
	ब) पूर्ण झालेली	18.85	14.50	0.00	
4	कालवा				
	अ) मंजूर झालेली लांबी (किमी)	22.65	10.00	20.00	
	ब) पूर्ण झालेली लांबी (किमी)	22.65	10.00	12.50	
5	कमाल क्षमता (द.ल.घ.मी.)	15.55	13.29	3205.00	
6	31.03.2007 रोजी प्रत्यक्ष साठा (द.ल.घ.मी.)	9.51	5.895	0	
7	एकूण लाभक्षेत्र (हेक्टर)	2030	1639.00	4798.00	
8	लाभक्षेत्राखालील लागवडी लायक क्षेत्र (हेक्टर)	2750	1639.00	4798.00	
9	प्रकल्प पूर्ण झाल्यावर ओलिताखाली येणारे क्षेत्र (हेक्टर)	2030.00	1639.00	3205.00	
10	2006-07 मधील ओलिताखाली असलेले क्षेत्र (हेक्टर)	बारमाही	29	0.00	141
		हंगामी	230	1000.00	2

आधार : अधीक्षक अभियंता, ला.क्षे.विप्रा.

औरंगाबाद,

का.अ. औरंगाबाद पाटबंधारे मंडळ, औरंगाबाद.

का.अ. नांदूर मधमेश्वर कालवा विभाग औरंगाबाद.

अ. क्र.	वाच	क्षेत्रफळ गट हफ्टर (आकार वर्ग)							एकूण	
		0.0 ते 0.5	0.5 ते 1.0	1.0 ते 2.0	2.0 ते 5.0	5.0 ते 10.0	10.0 ते 20.0	20.0 र अधिक		
1		(1)	(2)	(3)	(4)	(5)	(6)	(7)	(8)	
1	व्यक्तिक धारण	संख्या	3820	52516	117320	53076	24705	3849	316	255602
		क्षेत्रफळ	8966	39710	171839	326813	163613	48333	9863	769137
2	संयुक्त धारण	संख्या	255	218	399	542	194	66	8	1682
		क्षेत्रफळ	49.0	167.0	573.0	1693.0	1351.0	861.0	270.0	4964.0
3	संस्था धारण	संख्या	30075	52754	117719	109518	24899	3915	324	339184
		क्षेत्रफळ	9015	39877	172112	323506	164964	49194	10133	774101
4	एकूण धारण	संख्या	34150	1E+05	235438	163136	49798	7830	648	596468
		क्षेत्रफळ	18030	79754	344824	657012	329928	98358.0	20266	1548202
5	पूर्णपणे अशुद्धताखालील	संख्या	24933	44589	98083	83271	14000	2578	182	270641
		क्षेत्रफळ	7493	33067	140331	244673	111852	28110	4470	570198
6	पूर्णपणे जिराईत धारण	संख्या	1095	3258	20927	59808	40878	13484	3336	142096
		क्षेत्रफळ	405	3258	20927	59808	40878	13484	3336	142096
7	अंशतः अशुद्धताखालील धारण क्षेत्र	संख्या	199	1474	7598	17354	8443	3120	1025	39213
		क्षेत्रफळ	30065	5282	117625	109351	24751	3825	315	291214
		अशुद्धताखालील	9011	39837	172264	327932	163966	48044.0	9904.0	770958
8	एकूण अशुद्धताखालील क्षेत्र	संख्या	37558	38549	257958	354024	136603	31935	4785	861412
		क्षेत्रफळ	37558	38549	257958	354024	136603	31935	4785	861412
		जिराईत	405	3258	20927	59808	40878	13484	3336	142096
	एकूण	37963	41807	278885	413832	177481	45419	8121	1003508	

तक्ना क्रमांक - 6.12

कृषि अवजारे

जिल्हा - औरंगाबाद

संदर्भ वर्ष : 1997

(परिमाण - संख्या)

अ. क्र.	तालुका	नागराची संख्या		बेल गाड्याची संख्या	इस्वाचे चरक		ओलितासाठी		ट्रॅक्टर संख्या
		लाकडी	लोखंडी		शक्तीवर चालणारे	बेल मदतीने चालणारे	तेलावर चालणारे पंप	विद्युत् पंप	
(1)	(2)	(3)	(4)	(5)	(6)	(7)	(8)	(9)	(10)
1	कन्नड	1366	6103	9111	26	2	0	11845	631
2	सोयगाव	705	1320	1730	0	0	22	2132	69
3	सिल्लोड	392	4065	6564	39	24	283	8801	524
4	फुलंब्री	0	0	0	0	0	0	0	0
5	औरंगाबाद	8486	5533	7319	23	0	0	8299	428
6	खूलताबाद	387	523	2991	32	9	0	2936	169
7	वैजापूर	610	2564	3322	56	11	193	3132	378
8	गंगापूर	1376	569	2636	3	1	44	3682	255
9	पैठण	3172	4871	2712	8	30	0	2047	162
जिल्हा एकुण		16494	25548	36385	187	77	542	42874	2616

आधार - कृषी गणना 1997

तक्ता क्रमांक - 6.13

पशुधन

जिल्हा - औरंगाबाद

संदर्भ वर्ष : 2003

अ. क्र.	तालुका	विदेशी/संकरित गाई व बैल				
		अडीच वर्षांवरील बैल				
		केवळ पैदाशी- करिता ठेवलेले बळू	पैदाशी व कामा- करिता उपयोगात आणलेले	केवळ कामा- करिता उपयोगात आणलेले	पैदाशीसाठी अथवा कामासाठी उपयोगात न आणलेले	एकूण 3 ते 6
(1)	(2)	(3)	(4)	(5)	(6)	(7)
1	कन्नड	105	86	1818	41	2050
2	सोयगाव	6	0	73	0	79
3	सिल्लोड	13	34	1960	5	2012
4	फुलंजी	20	16	2309	0	2345
5	औरंगाबाद	46	190	1350	8	1594
6	खूलताबाद	12	152	1033	34	1231
7	वैजापूर	126	120	1471	12	1729
8	मर्गापूर	0	224	548	2	774
9	पैठण	34	19	1356	2	1411
जिल्हा एकूण:		362	841	11918	104	13225

तद्वत क्रमांक - ६.१३

एकूण

जिल्हा - औरंगाबाद

संदर्भ वर्ष : २००३

अ. क्र.	तालुका	विदेशी/संकरित गाई व बैल						
		अडीच वर्षावरील गाई				एकूण (८+९+१०)	विदेशी संकरित अडीच वर्षा पर्यंतची वासरे	एकूण विदेशी संकरित गाई व बैल
		दुभल्या	एकदाही न व्यायलल्या व आटलेल्या	इतर				
(१)	(२)	(३)	(४)	(५)	(६)	(७)	(८)	
१	कन्नड	७७१९	५१५७	८९	१२९६५	८५०८	२३५२३	
२	सांयगाव	१७४	१८७	०	३६१	३५०	७९०	
३	सिल्लोड	२७५७	२०७६	०	४८३३	४५८०	११४२५	
४	फुलंजी	४७११	२७३१	१	७४४३	६४८४	१६२७२	
५	औरंगाबाद	५१६६	३५९४	०	८७६०	७५२१	१७८७५	
६	खूलताबाद	२१९४	२०९८	१२४	४४१६	३२०२	८८४९	
७	वैजापूर	४३२२	२८०२	९८	७२२२	५६५५	१४६०६	
८	गंगापूर	२२०९	१८८१	०	४०९०	५०३०	९८९४	
९	पैठण	२३००	१५४३	०	३८४३	४२४६	९५००	
जिल्हा एकूण		३१५५२	२२०६९	३१२	५३९३३	४५५७६	११२७३४	

तक्ता क्रमांक - 6.13

पशुधन

जिल्हा - औरंगाबाद

संदर्भ वर्ष : 2003

अ. क्र.	तालुका	देशी गाई व बैल						
		तीन वर्षांवरील बैल					तीन वर्षांवरील गाई	
		केवळ पेंदाशी करिता ठेवलेले वच्चू	पेंदाशी व कामा करिता उपयोगात आणलेले	केवळ कामा करिता उपयोगात आणलेले	इतर	एकूण	दुभत्या	आटलेल्या व एकदाही न व्याय-लेल्या
(1)	(2)	(14)	(15)	(16)	(17)	(18)	(19)	(20)
1	कन्नड	116	226	28641	172	29155	7498	6413
2	सांयगाव	20	4	9874	2	9900	3222	3034
3	सिल्लोड	10	14	27112	0	27136	5715	5180
4	फुलंभी	32	131	17012	33	17208	3271	3107
5	औरंगाबाद	293	1069	24832	17	26211	7836	5218
6	खूलताबाद	203	752	8180	130	9265	2597	3370
7	वैजापूर	389	2274	36904	205	39772	9499	7336
8	गंगापूर	24	112	30667	28	30831	8419	7331
9	पैठण	61	63	27429	0	27553	7444	6215
जिल्हा एकूण		1148	4645	210651	587	217031	55501	47204

तक्ता क्रमांक - 6.13

पशुधन

जिल्हा - औरंगाबाद

संदर्भ वर्ष : 2003

अ. क्र.	तालुका	देशी गाई व बैल				विवेची/ संकरित व देशी एकूण गाई व बैल (13+24)
		तीन वर्षांवरील गाई		तीन वर्ष व त्या खालील देशी वास्तरे	एकूण देशी गाई व बैल (18+22+23)	
		इतर	एकूण गाई			
(1)	(2)	(21)	(22)	(23)	(24)	(25)
1	कन्नड	64	13975	9430	52560	76083
2	सांयगाव	0	6256	5674	21830	22620
3	सिल्लोड	2	10897	8681	46714	58139
4	फुलंदी	0	6378	4915	28501	44773
5	औरंगाबाद	4	13058	11036	50305	68180
6	खूलताबाद	111	6078	5129	20472	29321
7	वैजापूर	76	16911	15636	72319	86925
8	गंगापूर	280	16030	16026	62887	72781
9	पैठण	0	13659	13213	54425	63925
जिल्हा एकूण		537	103242	89740	410013	522747

तक्ता क्रमांक - 6.13

पशुधन

जिल्हा - औरंगाबाद

संदर्भ वर्ष : 2003

अ. क्र.	तालुका	महोव रेडे						
		तीन वर्षांपर्यंत रेडे					तीन वर्षांवरील म्हशी	
		केवळ पैदाशी साठी ठेवलेले	पैदाशीसाठी व कामासाठी ठेवलेले	फक्त कामासाठी ठेवलेले	इतर	एकूण	दुभत्या	आटलेल्या व एकदाही न व्यायलेल्या
(1)	(2)	(26)	(27)	(28)	(29)	(30)	(31)	(32)
1	कन्नड	197	11	13	125	346	6007	4436
2	सोयगाव	36	18	0	0	54	2744	2917
3	सिल्लोड	92	8	245	0	345	3236	3089
4	फुलंब्री	53	0	4	0	57	1945	1531
5	औरंगाबाद	349	66	115	10	540	7625	3323
6	खूलताबाद	36	0	0	0	36	1668	1563
7	वैजापूर	86	5	9	2	102	1702	875
8	गंगापूर	23	1	0	0	24	1390	371
9	पैठण	89	0	0	0	89	4115	2156
जिल्हा एकूण		961	109	386	137	1593	30432	20261

तकनीक क्रमांक - 6.13

पशुधन

जिल्हा - औरंगाबाद

संदर्भ वर्ष : 2003

अ. क्र.	तालुका	महशी व रेडे			एकूण महशी व रेडे (30+34+35)	एकूण गोजातीय	मैदगा
		तीन वर्षावरील महशी		रेडके तीन वर्षे व त्या खालील			
		इतर	एकूण				
(1)	(2)	(33)	(34)	(35)	(36)	(37)	(38)
1	कन्नड	69	10512	5399	16257	92340	9432
2	सांयगाव	0	5661	3597	9312	31932	3813
3	सिल्लोड	3	6328	4391	11064	69203	9505
4	फुलंब्री	0	3476	2585	6118	50891	10843
5	औरंगाबाद	4	10952	5917	17509	85689	14576
6	खूलताबाद	83	3314	2106	5456	34777	6332
7	वैजापूर	22	2599	1568	4269	91194	6079
8	गंगापूर	0	1761	2048	3833	76614	10024
9	पैठण	0	6271	3237	9597	73522	11376
जिल्हा एकूण		181	50874	30948	83415	606162	81980

तक्ता क्रमांक - 6.13

-पशुधन

जिल्हा - औरंगाबाद

संदर्भ वर्ष : 2003

अ. क्र.	तालुका	बक-या	घोडे व शिंगरे	इतर पशुधन	एकूण पशुधन	एकूण कोंवड्या	एकूण कुक्कुट पक्षी
(1)	(2)	(39)	(40)	(41)	(42)	(43)	(44)
1	कन्नड	54781	377	0	156930	60686	61347
2	सोयगाव	21943	41	0	57729	10505	10505
3	सिल्लोड	41180	129	0	120017	68101	68359
4	फुलंजी	29375	301	0	91410	16324	16324
5	औरंगाबाद	62789	237	0	163291	114991	115126
6	खूलताबाद	20062	111	0	61282	25620	25702
7	वैजापूर	55135	39	0	152447	48514	48759
8	गंगापूर	40801	266	0	127705	40284	40284
9	पैठण	55540	465	0	140903	113370	113370
जिल्हा एकूण		381606	1966	0	1071714	498395	499776

टिप :- सदर माहिती ही अस्थायी स्वरूपाची असून 1997 च्या तुलनेत 2003 मध्ये टंचाई परिस्थिती असल्यामुळे एकूण पशुधनात घट दिसून येत.

आधार - पशुगणना - 2003

तबला क्रमांक - 6.14

पशुवैद्यकीय संस्था

जिल्हा - औरंगाबाद

संदर्भ वर्ष-2006-07

अ. क्र.	तालुका	पशुवैद्यकीय सर्व-चिकित्सालय	पशुवैद्यकीय दवाखाने (राज्य तथा स्थानिक स्तर)	पशुवैद्यकीय प्रथमोपचार केंद्र	पशुरोग अन्वेषण प्रयोगशाळा (राज्य तथा स्थानिक स्तर)	फिरती पशुरोग नियंत्रण पथके	फिरती पशुवैद्यकीय दवाखाने
(1)	(2)	(3)	(4)	(5)	(6)	(7)	(8)
1	कन्नड	0	7	11	0	0	0
2	सोयगाव	0	3	5	0	0	0
3	सिल्लोड	0	5	4	0	0	0
4	फुलंबी	0	1	1	0	0	0
5	औरंगाबाद	1	4	7	0	0	0
6	खूलताबाद	0	3	3	0	0	0
7	वैजापूर	0	5	10	0	0	0
8	गंगापूर	0	2	7	0	0	0
9	पैठण	0	3	2	0	0	0
जिल्हा एकूण		1	33	50	0	0	0

तपता क्रमांक - 6.14

पशुवैद्यकीय संस्था

जिल्हा - औरंगाबाद

संदर्भ वर्ष-2006-07

अ. क्र.	तालुका	दक्षता पथके / तपासणी नाका	कृत्रिम रेतन केंद्रे		पशु पैदास क्षेत्र	सवन कुक्कुट घरे	मेघ पैदास क्षेत्र	राज्यी पैदास क्षेत्र
			कृत्रिम रेतन केंद्रे	कृत्रिम रेतन उपकेंद्रे				
(1)	(2)	(3)	(10)	(11)	(12)	(13)	(14)	(15)
1	कन्नड	0	1	0	0	0	0	0
2	सोयगाव	0	0	0	0	0	0	0
3	मिल्लोड	0	1	9	0	0	0	0
4	फुलब्री	0	0	4	0	0	0	0
5	औरंगाबाद	0	0	4	0	0	0	0
6	खुलताबाद	0	0	2	0	0	0	0
7	बैजापूर	0	1	0	0	0	0	0
8	गंगापूर	0	1	1	0	0	0	0
9	पैठण	0	1	13	0	0	0	0
जिल्हा एकूण		0	5	33	0	0	0	0

आधार - जिल्हा उपसंचालक पशुसंवर्धन, औरंगाबाद

तक्ता क्रमांक - 6.15

मासिकप्राप्त पशुवध गृह आणि खाल कर्तल केल्या पशूंची संख्या

जिल्हा - औरंगाबाद

संदर्भ वर्ष 2006-07

अ. क्र.	तालुका	पशुवध गृहांची संख्या	कर्तल केलेले पशू (संख्या)						
			बैल	महिष वगीय	मंद्या/मंढे	शेळ्या/बोकड	डुकरे	इतर	एकूण
*	(2)	(3)	(4)	(5)	(6)	(7)	(8)	(9)	(10)
1	कन्नड	1	135	0	0	0	0	0	135
2	सोयगाव	1	11	0	0	0	0	0	11
3	सिल्लोड	1	105	0	0	0	0	0	105
4	फुलंब्री	0	0	0	0	0	0	0	0
5	औरंगाबाद	3	17005	215676	19490	26498	0	0	278669
6	खूलताबाद	1	26	129	0	0	0	0	155
7	वैजापूर	1	312	0	0	0	0	0	312
8	गंगापूर	1	269	0	0	0	0	0	269
9	पैठण	1	134	0	0	0	0	0	134
	जिल्हा एकूण	10	17997	215805	19490	26498	0	0	279790

आधार - जिल्हा उपसंचालक पशुसंवर्धन, औरंगाबाद

सपसा कायदा - 6.16

वर्ष

जिल्हा - औरंगाबाद

संदर्भ वर्ष 2006-07

(क्षेत्र चौ. कि. मी.)

अ.क्र.	विभाग	राखीव	संरक्षित	अवर्गीकृत	एकूण
(1)	(2)	(3)	(4)	(5)	(6)
1	महसूल विभाग	0	0	0	0
2	वन विभाग	891.10	15.90	17.38	924.38
जिल्हा एकूण		891.10	15.90	17.38	924.38

- आधार :- 1. उपवनसंरक्षक औरंगाबाद वनविभाग औरंगाबाद.
2. उपवनसंरक्षक, इन्चार्ज औरंगाबाद.

72

तक्ता क्रमांक - 6.17

मुख्य व गौण वन उत्पादने

जिल्हा - औरंगाबाद

संदर्भ वर्ष - 2006-07

अ. क्र.	वन उत्पादन	एकूण उत्पादन	विक्री केलेले एकूण उत्पादन	एकूण विक्रीचे मूल्य (मागिल शिलकी उत्पादन धरून) (हजार रुपयांत)
(1)	(2)	(3)	(4)	(5)
1	इमारती लाकूड (हजार घमी) घ.मी.	200.5207	200.5207	88
2	जळाऊ लाकूड (हजार घमी)	97.12	97.12	32
3	चंदन लाकूड (हजार घमी) (किला)	17737.145	17737.1453	177
4	गौण वन उत्पादने			
	अ) बांबू (संख्या)	0	0	0
	ब) गवत इत्यादी (विंटल) (बेलगाडी)	501.74	501.74	227
	क) विडी पाने (स्टॅ.बॅग)	1877.2	1877.2	231
	ड) टिक (विंटल)	193	193	150
5	इतर			
	1) आपटा पाने	0	0	0
	2) मोहाची फुले (विंटल)	0	0	0
	3) काजू / फळे	0	0	0
	4) हिरडा / बेहडा (विंटल)	4	4	9
	5) खाणी व खनिजे	0	0	0
	6) कारवी	0	0	0
	7) लाख (विंटल)	0	0	0
	8) इतर (परमिट फ्री, महसूल, पास फ्री, इतर जमा, सायबानी, बेलपाने, कडीपत्ता, जायफळ, घायपात, काट, गुलतुरा व इतर)	62	62	137
6	एकूण गौण उत्पादने (4+5)	2637.94	2637.94	754
	जिल्हा एकूण (1+2+3+6)	20672.726	20672.726	1051

आधार - उपवनसंरक्षक, औरंगाबाद आणि वन महामंडळ, औरंगाबाद.

तक्ता क्रमांक - 6.18

भूजल मत्स्यव्यवसाय

जिल्हा - औरंगाबाद

संदर्भ क्रम - 2/1/10

अ. क्र.	तालुका	नदीची लांबी (किमी)	मत्स्य व्यवसायासाठी अनुकूल क्षेत्र (नळी, सरोवर व जलाशय)		मत्स्य व्यवसायासाठी आणलेले एकूण क्षेत्र (हेक्टर)	भूजल मत्स्य उत्पादन (मेट्र.)	पकडलेल्या मशादी उत्पादकास मिळालेली किंमत (लाख रुपयांत)	मत्स्य व्यवसायासाठी वापरलेले मत्स्यव्यय (लाखात)	मत्स्य व्यवसायासाठी सहाय्यी सुविधा	
			संख्या	एकूण क्षेत्र (हेक्टर)					संख्या	एकूण क्षेत्र (हेक्टर)
(1)	(2)	(3)	(4)	(5)	(6)	(7)	(8)	(9)	(10)	
1.	कन्नड	62	235	3190	1670	940	188.00	24.50	18	319
2.	सोयगाव	68	182	735	590	370	62.00	15.40	10	351
3.	सिल्लोड	80	275	2209	1340	518	103.60	17.30	13	344
4.	फुलंब्री	60	161	894	604	290	58.00	10.40	7	394
5.	औरंगाबाद	95	310	2289	1750	720	144.00	20.50	9	300
6.	खूलताबाद	98	180	1550	810	590	118.00	12.80	9	628
7.	वैजापूर	110	215	2422	1655	370	74.00	14.50	8	239
8.	गंगापूर	91	185	2085	1500	180	36.00	11.90	8	251
9.	पेठण	107	155	728	425	195	39.00	8.20	16	733
जिल्हा एकूण		771	1868	16063	8394	4113	822.60	135.50	98	4214

पार :- जिल्हा मत्स्यव्यवसाय विकास अधिकारी, औरंगाबाद

तबजा क्रमांक - 6.19

दुग्ध विकास सहकारी संस्था

जिल्हा - औरंगाबाद

संम वष 2006-07

अ. क्र.	तालुका	दुग्ध विकास सहकारी संस्थांची संख्या	त्यांची एकूण सभासद संख्या	वर्षभरात साकलित केल्याचे दुग्ध		माते गृहाचा संख्या	माते गृहाचा क्षमता (000 लिटर)
				एकूण (000 लिटर)	प्रतिदिन (सरासरी 000 लिटर)		
(1)	(2)	(3)	(4)	(5)	(6)	(7)	(8)
1	कन्नड	216	11016	6570	18.00	0	0
2	सायगाव	0	0	0	0.00	0	0
3	सिल्लाड	130	7150	3285	9.00	0	0
4	फुलंबी	187	10285	5475	15.00	0	0
5	औरंगाबाद	201	10251	9125	25.00	1	100
6	खूलताबाद	85	4675	1825	5.00	0	0
7	वैजापूर	160	8160	1460	4.00	0	0
8	गंगापूर	45	2475	1095	3.00	0	0
9	पैठण	122	6222	2190	6.00	0	0
जिल्हा एकूण		1146	60234	31025	85.00	1	100

आधार -- जिल्हा दुग्धशाळा विकास अधिकारी, औरंगाबाद.

75

विविध प्रकारच्या सहकारी संस्था

जिल्हा - औरंगाबाद

सदभं : 31 मार्च 2007

अ.क्र.	सहकारी संस्थेचा प्रकार	संस्था
1	कृषि पतसंस्था (एकूण)	704
	1.1 जिल्हा मध्यवर्ती सहकारी बँका	2
	1.2 प्राथमिक कृषी सहकारी संस्था	702
	1.3 शेतकरी सेवा संस्था	0
	1.4 लॅम्स सहकारी संस्था (आदिवासी सहकारी संस्था)	0
	1.5 धान्य बँका	0
	1.6 इतर	0
2	बिगर - कृषी पतसंस्था (एकूण)	765
	2.1 नागरी बँका	18
	2.2 नागरी पतसंस्था	404
	2.3 कर्मचारी पतसंस्था	343
	2.4 इतर बिगर-कृषी पतसंस्था	0
3	पणन संस्था (एकूण)	23
	3.1 जिल्हा पणन संस्था	
	3.11 सर्वसाधारण उद्देशीय	0
	3.12 विशेष उद्देशीय	0
	3.2 प्राथमिक पणन संस्था	
	3.21 सर्वसामान्य तालुका खरेदी विक्री संघ	0
	3.22 विशेष पणन संस्था	9
	3.3 इतर पणन संस्था	14
4	एकूण उत्पादक सहकारी संस्था	1857
	4.1 साखर कारखाने	9
	4.2 इतर शेती प्रक्रिया संस्था	0
	4.3 विणकर संस्था	4
	4.4 विणकर संस्था (हातभाग)	8
	4.5 औद्योगिक वसाहती (संस्था)	8
	4.6 इतर औद्योगिक संस्था	0
	4.7 दुग्ध व्यवसाय संस्था	1047
	4.8 मत्स्यव्यवसाय संस्था	100
	4.9 सहकारी मूत गिरण्या	1
	4.10 उपसा-जलसिंचन संस्था	35
	4.11 इतर उत्पादक संस्था	645
5	सामाजिक सेवा सहकारी संस्था	2840
	5.1 ग्राहक भांडार	158
	5.2 गृहनिर्माण संस्था	1537
	5.3 कामगार कंत्राटदार संस्था	501
	5.4 इतर सहकारी संस्था	644
	एकूण संस्था (1 ते 3)	6189

आधार :- जिल्हा उत्पादक सहकारी संस्था, औरंगाबाद

तयता प्रमाक - 2
सहकारी संस्थांची वित्तीय स्थिती

जिल्हा - औरंगाबाद

संदर्भ : 31 मार्च 2007

अ. क्र.	बाब	परिमाण	संख्या
(1)	(2)	(3)	(4)
1	सहकारी संस्थांची संख्या	संख्या	6189
2	एकूण सभासद संख्या	हजार	1643
3	भरणा झालेले भागभांडवल	रुपये	98,75,84,330
	3.1 शासकीय भाग भांडवल	रुपये	50,40,650
	3.2 स्वनिधी	रुपये	55,95,20,000
	3.3 एकूण	रुपये	1,55,21,44,980
4	ठेवी	रुपये	62,72,82,426
5	खेळते भांडवल	रुपये	15,86,12,42,000
6	31 मार्च रोजी यणे कर्ज	रुपये	9,56,04,27,240
7	वर्षभरात केलेले कर्जवाटप	रुपये	4,55,22,03,120
8	खरेदीची किंमत	रुपये	13,40,57,000
9	विक्रीची किंमत	रुपये	14,99,42,040
10	नफा /तोटा		
	10.1 नफ्यातील संस्था	संख्या	1820
	10.2 नफ्याची रक्कम	रुपये	17,12,75,000
	10.3 तोट्यातील संस्था	संख्या	3020
	10.4 तोट्याची रक्कम	रुपये	62,79,80,022
	10.5 ना-नफा, ना-तोटा झालेल्या संस्था	संख्या	1810

आधार :- जिल्हा उपनिबंधक, सहकारी संस्था, औरंगाबाद.

तक्ता क्रमांक - 3

सहकारी संस्थांची लेखापरीक्षण वर्गाप्रमाणे संख्या

जिल्हा - औरंगाबाद

संदर्भ : 31 मार्च 2007

अ. क्र.	तालुका	लेखापरीक्षण वर्गाप्रमाणे सहकारी संस्था				वर्गीकरण न केलेल्या	लेखापरीक्षण न झालेल्या	एकूण सहकारी संस्था
		अ	ब	क	ड			
(1)	(2)	(3)	(4)	(5)	(6)	(7)	(8)	(9)
1	कात्रड	9	45	110	0	2	350	516
2	सोयगाव	2	2	28	9	0	44	85
3	सिल्लोड	10	55	122	0	3	253	443
4	फुलंब्री	2	38	81	0	4	51	176
5	औरंगाबाद	100	89	208	11	5	2079	2492
6	खुलताबाद	5	29	49	0	2	93	178
7	वैजापूर	13	34	111	3	0	283	444
8	गंगापूर	10	17	95	5	0	213	340
9	पैठण	7	37	110	0	0	244	398
जिल्हा एकूण		158	346	914	28	16	3610	5072

आधार :- जिल्हा विशेष लेखापरीक्षक, सहकारी संस्था वर्ग-1/2, औरंगाबाद

तक्ता क्रमांक - 7.4

राज्य/ जिल्हा कार्याक्षेत्रातील अवलंबलेल्या सहकारी बँकांचे कार्य

जिल्हा - औरंगाबाद

(रु.हजारात)

संदर्भ : 31 मार्च 2007

अ. क्र.	बाब	बँक शाखा			
		महाराष्ट्र राज्य सहकारी बँक, मुंबई	जिल्हा मध्यवर्ती सहकारी बँक लि.	जिल्हा औद्योगिक सहकारी बँक.	राज्य कृषी व ग्रामीण विकास बँक
1	(2)	(3)	(4)	(5)	(6)
1	बँक शाखा (संख्या)	-	137+1	-	1+9
2	सभासद				
	2.1 संस्था सभासद	-	1583	-	71
	2.2 वैयक्तिक सभासद	-	60	-	67646
3	भाग भांडवल	-	461058	-	335920
4	राखीव व इतर निधी	-	122583	-	165704
5	ठेवी	-	7073952	-	7518
6	खेळते भांडवल	-	12702456	-	0
7	अल्प मुदतीची कर्जे वाटप				
	7.1 रोख पत	-	3476162	-	0
	7.2 वटविलेली जिल्हे	-	598143	-	0
	7.3 एकूण (7.1+7.2)	-	4174305	-	0
	7.4 पैकी कृषि कर्जे	-	2095662	-	0
8	मध्यम मुदतीची कर्जे वाटप	-	3517820	-	0
9	दीर्घ मुदतीची कर्जे	-	1717280	-	0
10	येणे कर्जे				
	10.1 अल्प मुदतीची कर्जे	-	7686104	-	0
	10.2 मध्यम मुदतीची कर्जे	-	3517826	-	0
	10.3 दीर्घ मुदतीची कर्जे	-	1717289	-	756255
11	थकलेले कर्जे				
	11.1 अल्प मुदतीची कर्जे	-	1333267	-	0
	11.2 मध्यम मुदतीची कर्जे	-	321315	-	0
	11.3 दीर्घ मुदतीची कर्जे	-	235764	-	95475

आधार :- जिल्हा उपनिबंधक, सहकारी संस्था, औरंगाबाद.

तक्ता क्रमांक - 7.3

सहकारी संस्थांचे कार्य

जिल्हा - औरंगाबाद

संदर्भ : 31.3.2007

(रुपय = हजारत)

अ. क्र.	तालुका	संस्थांची संख्या	समावेद मध्ये					भाग भंडवल (रुपय)	स्तर-9 पैकी शासकीय भागभांडवल (रुपय)	राष्ट्रीय आणि इतर नियो (रुपय)	संस्थेचे घेतलेले एकूण पार्जे (रुपय)
			अध्यक्ष खातेदार	अध्यक्ष खातेदार	माटे खातेदार	इनर समीक्षक	एकूण				
(1)	(2)	(3)	(4)	(5)	(6)	(7)	(8)	(9)	(10)	(11)	(12)
संस्था प्रकार - प्राथमिक कृषि सहकारी संस्था											
1	कन्नड	100	11862	25612	8801	14135	60410	41265	0	9250	754562
3	सोयगाव	36	4525	9240	7495	0	21260	9710	0	5874	95415
5	सिल्लोड	84	9855	22445	8995	275	41570	30270	0	6366	325341
6	फुलंब्री	61	38522	17802	6215	574	63113	29810	0	9865	174944
7	औरंगाबाद	80	9925	23145	6340	300	39710	31200	0	2980	115000
8	खूलताबाद	28	6845	15140	3244	440	25669	10773	0	804	372365
9	वैजापूर	116	11545	25765	8585	4130	50025	163520	0	1150	306015
10	गगापूर	105	11640	24142	6250	22220	64252	3025	0	1032	524580
11	पैठण	92	11335	24220	7435	0	42990	22826	0	1325	112085
एकूण		702	116054	187511	63360	42074	408999	342399	0	38646	2780307
संस्था प्रकार - शेतकरी सेवा संस्था											
1											
2											
3											
एकूण		0	0	0	0	0	0	0	0	0	0
संस्था प्रकार - आदिवासी सहकारी संस्था											
1											
2											
3											
एकूण		0	0	0	0	0	0	0	0	0	0

तस्ता क्रमांक - 7.5
सहकारी संस्थांचे कार्य

जिल्हा - औरंगाबाद

संदर्भ : 31.3.2007

(रुपये - हजाराने)

अ. क्र.	तालुका	खेळता गाडवत (रुपये)	एकूण दिलेली कज		येण कज		एकूण कर्जांची थकवाकी		3 वर्षांपेक्षा कमी वर्षे कर्जांची थकवाकी		3 वर्षांपेक्षा अधिक वर्षे कर्जांची	
			कर्जाकर सभासद संख्या	कर्जाचा रक्कम (रुपये)	थकवाकी दार संख्या	रक्कम (रुपये)	थकवाकी दार संख्या	रक्कम (रुपये)	थकवाकी दार संख्या	रक्कम (रुपये)	थकवाकी दार संख्या	रक्कम (रुपये)
(1)	(2)	(3)	(4)	(5)	(6)	(7)	(8)	(9)	(10)	(11)	(12)	(13)
संस्था प्रकार - प्राथमिक कृषि सहकारी संस्था												
1	कन्नड	7545	35440	614050	7140	78630	3232	80613	2440	22213	5099	60406
3	सोयगाव	117542	9440	95425	4250	52240	4365	52614	1214	14196	3214	40280
5	सिल्लोड	301535	32220	332562	30240	301065	11250	146240	702	7208	9564	129510
6	फुलंब्री	502512	15792	364520	675	7850	657	8234	450	3529	375	4854
7	औरंगाबाद	401260	24743	344225	13220	264220	15240	275538	7120	12120	6317	120011
8	खूलताबाद	368515	13256	303160	11262	302540	2879	33110	145	2200	2867	31147
9	वैजापूर	294582	27440	295793	22540	226572	5653	69567	2624	29525	8260	42410
10	गंगापूर	6140040	12650	372029	21120	311015	13122	42212	6656	25130	240	21558
11	पैठण	573745	31492	428445	22140	524252	20249	226031	2322	13235	22102	242345
एकूण		8707276	202473	3150209	132587	1869384	84647	934159	23673	129359	58038	695853
संस्था प्रकार - शेतकरी सेवा संस्था												
1												
2												
3												
एकूण		0	0	0	0	0	0	0	0	0	0	0
संस्था प्रकार - आदिवासी सहकारी संस्था												
1												
2												
3												
एकूण		0	0	0	0	0	0	0	0	0	0	0

आधार :- जिल्हा उपनिबंधक, सहकारी संस्था, औरंगाबाद

तवता क्रमांक - 7.6

बिगर-कृषी सहकारी पत संस्थांचे कार्य

जिल्हा - औरंगाबाद

संदर्भ : 31.3.2007

(रुपये - हजाराल)

अ. क्र.	बाब	संस्था प्रकार					
		प्राथमिक सहकारी बँका		इतर बिगर-कृषी पतसंस्था			
		नागरी बँका	कर्मचारी पतपेढी आणि इतर	नागरी बँका	कर्मचारी पतपेढी	इतर (नागरी पतपेढी)	
(1)	(2)	(3)	(4)	(5)	(6)	(7)	
1	संस्था संख्या	18	-	-	343	404	
2	सभासद संख्या	77450	-	-	85010	189075	
3	भाग भांडवल (रुपये)	196457	-	-	1840635	222086	
4	राखीव व इतर निधी (रुपये)	731562	-	-	72325	72624	
5	ठेवी (रुपये)	6575312	-	-	134548	604586	
6	खेळते भांडवल (रुपये)	7595864	-	-	2242180	892125	
7	कर्जे (रुपये)	7.1 दिलेली कर्जे	823592	-	-	461568	316522
		7.2 वसूल कर्जे	624015	-	-	1031522	274078
		7.3 योजे कर्जे	4522872	-	-	2160150	451576
		7.4 थकित कर्जे	406558	-	-	821320	74340

आधार :- जिल्हा उपनिबंधक, सहकारी संस्था, औरंगाबाद

जिल्हा आणि प्राथमिक पातन संस्थांचे कार्य.

जिल्हा - औरंगाबाद

संदर्भ : 31.3.2007

(रुपय-हजारत)

अ. क्र.	जिल्हा आणि प्राथमिक पातन संस्था	संख्या संख्या	समान्य संख्या	खर्च भाजवत (रुपय)	खुर्चीची किंमत (रुपय)			विक्रायाची किंमत (रुपय)		
					कुली उपादन	गंतीच्या गरजेच्या वस्तू	उपभागाच्या वस्तू	मालक म्हणून	सदस्या म्हणून	एकूण
(1)	(2)	(3)	(4)	(5)	(6)	(7)	(8)	(9)	(10)	(11)
1	कलड	6	892	875	15672	0	1347	15336	0	15336
2	सांदगाव	3	4537	4365	120	0	12140	0	18530	18530
3	सिल्लोड	1	3725	1712	0	1432	498	692	483	1175
4	फुलंब्री	1	1318	894	0	2318	0	372	186	558
5	औरंगाबाद	8	9874	1210	0	1932	724	158	743	901
6	खुलताबाद	1	3842	68	0	0	0	0	0	0
7	वैजापूर	3	4236	5223	0	0	0	0	0	0
8	गंगापूर	4	3237	484	3582	3815	294	377	389	766
9	पेठण	2	593	185	1214	1412	184	270	330	600
जिल्हा एकूण		29	32254	15021	20588	10909	15137	17205	20661	37866

तक्ता क्रमांक - 7.7

जिल्हा आणि प्राथमिक पणन संस्थांचे कार्य.

जिल्हा - औरंगाबाद

संदर्भ : 31.3.20

(रुपये-हजार)

अ. क्र.	जिल्हा आणि प्राथमिक पणन संस्था	कृषी उत्पादनाची विक्री (अडले व मालक म्हणून) (रुपय)							
		भात व तांदूळ	गहू	इतर अन्नधान्ये	वस्तुस	गळिताची धान्ये	डाळी	इतर	एकूण
(1)	(2)	(12)	(13)	(14)	(15)	(16)	(17)	(18)	(19)
1	कन्नड	0	0	0	0	0	0	1452	1452
2	सांयगाव	0	0	7207	11628	1643	0	0	20478
3	सिल्लोड	0	112	0	340	0	0	0	452
4	फुलंब्री	0	125	85	1932	0	0	0	2142
5	औरंगाबाद	272	0	243	208	236	67	22	1048
6	खुलताबाद	0	0	0	125385	0	0	0	125385
7	वैजापूर	11	82	0	0	0	0	0	93
8	गंगापूर	63	212	0	214	0	0	0	489
9	पैठण	37	153	58	721	0	0	0	969
जिल्हा एकूण		383	684	7593	140428	1879	67	1474	152508

तहसील क्रमांक - 7.7

जिल्हा आणि प्राथमिक पणन संस्थांचे कार्य.

जिल्हा - औरंगाबाद

संदर्भ: 31.3.2007

(रुपये-हजारात)

अ. क्र.	जिल्हा आणि प्राथमिक पणन संस्था	सतीला आवश्यक वस्तूंचा विक्री (अडले व मालक म्हणून)					उपभाग्य वस्तूंचा एकूण विक्री (रुपये)
		खत	विद्याग	कृषा मोजार	इतर	एकूण	
(1)	(2)	(20)	(21)	(22)	(23)	(24)	(25)
1	कन्नड	15378	294	0	58	15730	-
2	सोयगाव	8215	134	0	64	8413	35049
3	सिल्लोड	14318	97116	15265	8235	134934	2238
4	फुलंग्री	0	0	0	20414	20414	1613
5	औरंगाबाद	44238	146372	51620	225318	467548	12418
6	खूलताबाद	0	0	0	0	0	0
7	वैजापूर	0	0	0	0	0	0
8	गंगापूर	18643	211208	16562	9118	255531	825
9	पैठण	23238	147322	12316	8126	191002	575
जिल्हा एकूण		124030	602416	95763	271333	1093572	52718

आधार :- जिल्हा उपनिबंधक, महकारी संस्था, औरंगाबाद

85

संज्ञा क्र. २००६ - १४

निर्दिष्ट तालुकांतूनून कृषि मालाची वार्षिक आवक.

जिल्हा:- औरंगाबाद

संदर्भ: ३१/३/२००६

(रुपये हजारात)

अ. क्र.	तालुका	कृषि उत्पादन बाजार समित्यांची संख्या	उत्पादन पेटांची संख्या	भात		दादूळ		नागली	
				आवक (टन)	मूल्य (रुपये)	आवक (टन)	मूल्य (रुपये)	आवक (टन)	मूल्य (रुपये)
(१)	(२)	(३)	(४)	(५)	(६)	(७)	(८)	(९)	(१०)
१	कलड	१	४	०	०	०	०	०	०
२	सायगाव	१	०	०	०	०	०	०	०
३	शिल्लोड	१	४	०	०	०	०	०	०
४	कुलंत्री	१	१	०	०	०	०	०	०
५	औरंगाबाद	१	२	०	०	०	०	०	०
६	खुलताबाद	१	१	०	०	०	०	०	०
७	वेजापूर	१	२	०	०	०	०	०	०
८	गंगापूर	२	२	०	०	०	०	०	०
९	पैठण	१	३	०	०	०	०	०	०
जिल्हा एकूण		१०	१९	०	०	०	०	०	०

तल्लत क्रमलक - 7.3

नलतलतलत तलतलरततलतलत कृषलत तलतलतलतलत वलततलक तलतलक.

तलतलतलतलत-ओरंगतलतलत

संदतत: 51/3/2006

(रुततत तलतलतलत)

अ. क्र.	तलतलतलत	गहू		तलतलतलत		तलतलतलत		तूर	
		आतलक (तन)	तूलत (रुततत)	आतलक (तन)	तूलत (रुततत)	आतलक (तन)	तूलत (रुततत)	आतलक (तन)	तूलत (रुततत)
(1)	(2)	(11)	(12)	(13)	(14)	(15)	(16)	(17)	(18)
1	कनड	763	7584	280	2012	151	1092	15	245
2	सुतततलत	0	0	0	0	0	0	0	0
3	सलतलतलत	317	3080	89	508	37	210	33	642
4	तूलतलतलत	0	0	0	0	0	0	0	0
5	ओरंगतलतलत	11905	92882	3703	23482	2106	16254	3849	77782
6	खूलतलतलत	0	0	0	0	0	0	0	0
7	वैतलतलत	2822	24273	2399	15837	1378	10056	188	3372
8	गंगतलतलत	8886	95660	4245	29825	4105	28534	4271	79339
9	तैतलत	1344	11723	614	4186	498	4614	973.00	19113
तलतलतलत एकूलत		26037	235202	11330	75350	8285	60760	9329.00	180493

संख्या - 7.8

निर्दिष्ट प्रकार के उद्यान क्षेत्रों में बाजारों के वार्षिक आवक.

जिल्ला - औरंगाबाद

संख्या: 31/3/2006

(रुपये हजारों में)

अ. क्र.	नामिका	मूल्य		कुल		बाजार		उत्पन्न	
		आवक (टन)	मूल्य (रुपये)	आवक (टन)	मूल्य (रुपये)	आवक (टन)	मूल्य (रुपये)	आवक (टन)	मूल्य (रुपये)
(1)	(2)	(3)	(4)	(5)	(6)	(7)	(8)	(9)	(10)
1	कन्नड	5	146	0.1	0.5	0	0	0.8	12
2	सायगाव	0	0	0	0	0	0	0	0
3	सिल्लोड	10	281	0	0	0	0	7	234
4	फुलंत्री	0	0	0	0	0	0	0	0
5	औरंगाबाद	1169	34141	0	0	3714	13477	18	556
6	खुलताबाद	0	0	0	0	0	0	0	0
7	वैजापूर	80	1657	9	44	0	0	3	44
8	गंगापूर	521	16026	0	0	0	0	120.30	3888
9	पैठण	3.80	104	0	0	0	0	0	0
जिल्ला एकूण		1788.50	52359	9.1	44.5	3714	13477	149.10	4734

आधार - जिल्हातील सर्व कृषी उत्पन्न बाजार समित्या जि. औरंगाबाद.

(३४)

तालिका क्रमांक - 7.9

परवानाधारक सावकारांची संख्या आणि त्यांची दिलेली कर्जे

जिल्हा - औरंगाबाद

संदर्भ : 31.3.2007

(रुपये हजाराल)

अ. क्र.	तालुका	परवानाधारक सावकारांची संख्या	व्याजा-द्वारा दिलेली कर्जे (रुपये)	सावकारांनी इतरांना दिलेली कर्जे (रुपये)	एकूण (4+5) (रुपये)
(1)	(2)	(3)	(4)	(5)	(6)
1	कमठ	0	0	0	0
2	सांयगाव	0	0	0	0
3	सिल्लोड	4	20950	0	20950
4	फुलंजी	0	0	0	0
5	औरंगाबाद	72	14645	0	14645
6	खूलताबाद	1	70	35	105
7	वैजापूर	1	30	40	120
8	गंगापूर	2	1325	60	1385
9	पैठण	2	0	175	175
जिल्हा एकूण		82	37070	310	37380

आधार :- जिल्हा उपनिबंधक, सहकारी संस्था, औरंगाबाद.

तक्ता क्रमांक - 8.1

विद्युतीकरण झालेल्या शहरांची व गावांची संख्या आणि त्यांची लोकसंख्या

जिल्हा - औरंगाबाद

संदर्भ : 31 मार्च 2007

अ. क्र.	यंत्रणा	जिल्ह्यातील एकूण		विद्युतीकरण झालेली गावे		विद्युतीकरण झालेली शहरे		एकूण विद्युतीकरण झालेली गावे व शहरे	
		गावे	शहरे	संख्या	लोकसंख्या लाखात	संख्या	लोकसंख्या लाखात	संख्या	लोकसंख्या लाखात
(1)	(2)	(3)	(4)	(5)	(6)	(7)	(8)	(9)	(10)
1	महाराष्ट्र राज्य विद्युत मंडळ	1344	9	1300	18.10	9	10.87	1309	28.97
2	खाजगी विद्युत कंपनी	-	-	-	-	-	-	-	-
जिल्हा- एकूण		1344	9	1300	18.10	9	10.87	1309	28.97

आधार- अधीक्षक अभियंता, महाराष्ट्र राज्य विद्युत मंडळ, औरंगाबाद

टिप - जिल्ह्यातील गावे शहरे आणि लोकसंख्या 2001 च्या जनगणनेनुसार देण्यात आलेली आहे.

तक्ता क्रमांक - 8.2

विजेचा वापर

जिल्हा - औरंगाबाद

संदर्भ : 2006-2007

अ. क्र.	विजेच्या वापराचा प्रकार	बीज निर्मितीच्या प्रकारानिहाय विजेचा वापर (किलो वॉट)			
		थर्मल	हायड्रो	इतर	एकूण
(1)	(2)	(3)	(4)	(5)	0
1	घरागुती	234878			234878
2	व्यापारी कामासाठी लघुशक्तीसाठी	58357			58357
3	औद्योगिक	597468			597468
4	मार्बजनिक दिवाबत्ती	15282			15282
5	क्षेत्र	452935			452935
6	इतर	69344			69344
	एकूण	1428264			1428264
	कनेक्शन्सची संख्या (लाखात)	5.50			5.50

एकूण औद्योगिक जल व इतर विद्युत निर्मिती, तार वाडिन्याचे संक्रमण एकमेकांत जाडले असल्यान त्यानुसार विजेच्या वापराचा आकडेवारी देता येत नाही.

आधार- अधीक्षक अभियंता, महाराष्ट्र राज्य विद्युत मंडळ, औरंगाबाद.

तक्ता क्रमांक - 8.3

प्रकार व पृष्ठभाग यानुसार रस्त्यांची लांबी

जिल्हा:- औरंगाबाद

(लांबी :- कि.मी.मध्ये)

संदर्भ - 31 मार्च 2007

अ. क्र.	नाव	रस्त्यांचा प्रकार							
		राष्ट्रीय महामार्ग	प्रमुख राज्य महामार्ग	राज्य महामार्ग	प्रमुख जिल्हा रस्ते	इतर जिल्हा रस्ते	ग्रामीण रस्ते	इतर	एकूण रस्त्यांची लांबी
(1)	(2)	(3)	(4)	(5)	(6)	(7)	(8)	(9)	(10)
1	सिमेंट कॉक्रीट								
	अ) सा.बां.वि.	0	0	0	0	0	0	0	0
	ब) जिल्हा परिषद	0	0	0	0	0	0	0	0
	क) न.पा./म.न.पा.	0	0	0	0	0	0	0	0
2	डाबरी								
	अ) सा.बां.वि.	134.00	284.80	1140.44	580.00	29.90	0.00	0.00	2169.14
	ब) जिल्हा परिषद	0.00	0.00	0.00	725.30	588.00	503.00	0.00	1816.30
	क) न.पा./म.न.पा.	0.00	0.00	0.00	0.00	0.00	0.00	0.00	0.00
3	खडीचे								
	अ) सा.बां.वि.	0.00	0.00	0.00	0.00	0.00	0.00	0.00	0.00
	ब) जिल्हा परिषद	0.00	0.00	0.00	410.00	639.00	1642.53	0.00	2691.53
	क) न.पा./म.न.पा.	0.00	0.00	0.00	0.00	0.00	0.00	0.00	0.00
4	इतर माल वापरून केलेले								
	अ) सा.बां.वि.	0.00	0.00	0.00	0.00	0.00	0.00	0.00	0.00
	ब) जिल्हा परिषद	0.00	0.00	0.00	0.00	0.00	1642.53	0.00	1642.53
	क) न.पा./म.न.पा.	0.00	0.00	0.00	0.00	0.00	0.00	0.00	0.00
5	एकूण लांबी								
	अ) सा.बां.वि.	134.00	284.80	1140.44	580.00	29.90	0.00	0.00	2169.14
	ब) जिल्हा परिषद	0.00	0.00	0.00	1135.30	1227.00	3788.06	0.00	6150.36
	क) न.पा./म.न.पा.	0.00	0.00	0.00	0.00	0.00	0.00	0.00	0.00
	जिल्हा एकूण	134.00	284.80	1140.44	1715.30	1256.90	3788.06	0.00	8319.50

आधार :- 1) अधीक्षक अभियंता, सार्वजनिक बांधकाम मंडळ, औरंगाबाद

तक्ता क्रमांक - 8.4

मोटर वाहनांची आणि परवानाधारकांची संख्या

जिल्हा - औरंगाबाद

संदर्भ - 31 मार्च 2007

अ. क्र.	वाच	एकूण वाहने	इंधनाच्या प्रकारानुसार वाहने		
			डिझेल	पेट्रोल	सी.एन.जी
(1)	(2)	(3)	(4)	(5)	(6)
प्रवासी वाहने					
1	बसेस	3465	3465	-	-
2	मोटारी आणि स्टेशन वॅगन्स	24471	6945	17526	-
3	जीप	13132	13132	-	-
4	टॅक्सी	2388	2240	148	-
5	तीन चाकी वाहने (रिक्षा)				
	3-सीटर	22410	726	21684	-
	6-सीटर	1277	1277	-	-
6	दुचाकी वाहने	330600	91	330509	-
7	रुग्णवाहिका	153	153	-	-
8	शाळेच्या बसेस	302	302	-	-
एकूण प्रवासी वाहने		398198	28331	369867	0
माल वाहतूक-वाहने					
1	चार चाकी	7494	7494		
2	तीन चाकी	6999	6999		
3	ट्रॅक्टर	11897	11897		
4	जोड वाहने	17103	17103		
5	इतर	242	242		
एकूण माल वाहतूक-वाहने		43735	43735	0	0
जिल्ह्यातील एकूण वाहने		441933	72066	369867	0
परवानाधारकांची संख्या					
1	दुचाकी वाहने	239272			
2	हलकी वाहने	2388			
3	जड वाहने	20265			
4	रिक्षा परवान्यांची संख्या	23687			
			X X X		

टिप :- बसेसच्या संख्येत एम.टी.बस व कॅब्लरी बसेसची माहिती देण्यात आलेली असून जड वाहनानामध्ये ट्रक, खाजगी सेवा वाहने, टॅक्सी व ट्रेलर्स समाविष्ट आहेत.

आधार - प्रादेशिक परिवहन अधिकारी औरंगाबाद

तक्ता क्रमांक - S.5

महाराष्ट्र राज्य मार्ग परिवहन महामंडळाची प्रवासी वाहतूक

जिल्हा :- औरंगाबाद.

संदर्भ वर्ष-2006-07

अ.क्र.	वर्ण	आकडेवारी
(1)	(2)	(3)
1	वर्ष अखेरीस मार्गांची संख्या	296
2	मार्गांची एकूण लांबी (कि.मी.)	36349
3	मार्गांची सरासरी लांबी (कि.मी.)	122.80
4	वर्षातील अस्तित्वात असलेल्या बसगाड्यांची संख्या	413
5	रस्त्यावर धावणा-या बस गाड्यांची दैनिक सरासरी संख्या	400.09
6	प्रवाशांची दैनिक सरासरी (संख्या हजाराल)	100
7	वाहतुकीमुळे वर्षात मिळालेले उत्पन्न (रुपये हजाराल)	890735
8	दर प्रवाशामागे मिळालेले सरासरी उत्पन्न (रुपये दर दिवशी)	24.40

आधार - विभागीय नियंत्रक, महाराष्ट्र राज्य मार्ग परिवहन महामंडळ, विभाग औरंगाबाद.

(9 3)

तक्ता क्रमांक - 3.5

पोस्ट आणि दूरध्वनी सेवा यांची आकडेवारी

जिल्हा - औरंगाबाद

संदर्भ - 31 मार्च 2007

अ. क्र.	तालुका	पोस्टा-ची संख्या	तार-घरांची संख्या	पत्र-पेट्यांची संख्या	पोस्टनांची संख्या	पोस्टाची सुविधा असलेल्या गावांची संख्या	वैयक्तिक दूरध्वनी संख्या			सांख्यिक दूरध्वनी केंद्रांची संख्या (PCO)
							ग्रामीण	नागरी	एकूण	
(1)	(2)	(3)	(4)	(5)	(6)	(7)	(8)	(9)	(10)	(11)
1	कन्नड	47	1	264	44	48	7672	2573	10245	1222
2	सोयगाव	12	1	80	9	12	2957	0	2957	179
3	सिल्लोड	43	2	202	38	44	9019	2474	11493	1223
4	फुलंब्री	24	1	126	22	26	2531	0	2531	450
5	औरंगाबाद	54	3	565	150	33	5466	71395	76861	7892
6	खूलताबाद	19	1	152	16	21	3537	845	4382	575
7	वैजापूर	51	1	154	47	52	7617	2986	10603	1027
8	गंगापूर	40	2	155	38	40	6879	1459	8338	824
9	पैठण	46	2	168	44	49	9081	2526	11607	1653
एकूण जिल्हा		336	14	1866	408	325	54759	84258	139017	15045

आधार:- 1) अधीक्षक, पोस्ट व तारघर, औरंगाबाद.

2) महाप्रबंधक, महानगर टेलिफोन निगम, औरंगाबाद.

(94)

तक्रा क्रमांक - 9.1

कारखान्यातील कामगारांची नितिक साक्षरी संख्या

जिल्हा- औरंगाबाद

सदस्य वर्ष : 2005

अ. क्र.	उद्योग गट	संके- तांक	कारखाने संख्या			स्तंभ 6 मधील कारखान्यातील कामगार संख्या		काम केलेल्या श्रम दिनांची एकूण संख्या (हजारात)	प्रपत्र नं पाठविणारे चालू कारखाने	
			नोंदणी झालेले	बंद	प्रपत्र पाठविणारे चालू	एकूण	पैकी स्त्रिया		संख्या	कामगार संख्या
(1)	(2)	(3)	(4)	(5)	(6)	(7)	(8)	(9)	(10)	(11)
1	शेतसंबंधी सेवा (रोपवाटिका तसे तयार करणे व फलोत्पादन)	011	3	0	0	0	0	0	3	90
2	गुर पालन	014	43	1	10	202	69	29	32	1057
3	भासे, मटने, फळे व भाजीपाला यांचे उत्पादन व त्यावर प्रक्रिया करणे व साठवण करणे	151	16	1	3	518	60	157	12	108
4	दुधाचे पदार्थ तयार करणे	152	6	0	1	13	1	4	5	132
5	गिरणीद्वारे पीठ, भात, दाळ इ. भाज्यावर प्रक्रिया करून उत्पादन	153	4	0	0	0	0	0	4	63
6	पाव, विस्किटे, केक वगैरे अन्नपदार्थांचे उत्पादन	154	16	1	5	241	9	70	10	1745
7	मादक पेय पदार्थांचे उत्पादन	155	23	2	11	1096	52	353	10	190
8	तंबाखू, तंबाखूची उत्पादने	160	1	0	0	0	0	0	1	10
9	मूती कापडाचे उत्पादन, सूत कातणे, कापड विणणे व त्यावरील प्रक्रिया	171	19	1	3	182	4	56	15	203
10	इतर कापडाची उत्पादने (तयार कापडे धरून)	172	2	0	0	0	0	0	2	29
11	कापडाची उत्पादने (तयार कापडे धरून)	181	1	0	1	12	0	4	0	0
12	चामड्याचे उत्पादन व दोंग बनविणे	191	3	2	1	19	0	6	0	0
13	पादत्राणाचे उत्पादन (दुळती सोडून)	192	1	0	1	5	0	2	0	0

(9.5)

आयुक्त प्रमाणिक - २।

कारखाने वार्षिक कार्यवाही व माला वस्तुचे वस्तु

जिल्हा: आरंगाबाद

वर्ष: २००३

अ. क्र.	उद्योग गट	मंडळ - ताका	उत्पादन वस्तु			मैत्र ६ मधील कामगारान्वयातील कामगार संख्या		काम केलेल्या क्रम दिनांकांची एकूण संख्या (दिवसात)	वर्षात प्रारंभिक व नवीन कारखाने	
			उत्पादन	वस्तु	उत्पादन वस्तु	एकूण	पेकी पत्रिका		संख्या	कामगार संख्या
			(३)	(४)	(५)	(६)	(७)	(८)	(९)	(१०)
14	तांदूळ कापणे व पळव्या तयार करणे (आयवूड सोडून)	201	102	5	30	139	0	39	67	198
15	तांदूळच्या फळ्या, प्लायवूड व त्यापासून तयार वस्तु	202	9	0	3	72	0	22	6	109
16	तांदूळ व कागदापासून तयार होणा-या वस्तुचे उत्पादन	210	50	2	14	858	11	286	24	114
17	जर्मेन पत्राची छपाई व प्रकाशन	221	3	0	2	157	2	57	1	50
18	छपाई आणि त्या मधील सेवा उद्योग	222	14	2	5	94	4	27	7	179
19	पेट्रोलियम पदार्थांचे शुद्धीकरण, प्ल. पी. जी. मॅस, मेणवत्या तयार करणे इत्यादी	232	4	1	2	213	0	66	1	40
20	रासायनिक वस्तुचे उत्पादन दवा. फिनाइल, टरपेटारन, इत्यादी (रासायनिक वस्तु सोडून)	241	34	4	13	786	11	234	17	367
21	इतर रासायनिक वस्तुचे उत्पादन	242	68	8	41	4780	303	1478	19	462
22	गन्ध उत्पादन (टापर, टायल उत्पादन)	251	23	2	10	1937	194	590	11	165
23	प्लॅस्टिक उत्पादन (पाईप, सुदकेस इत्यादी)	252	56	4	22	1555	28	503	30	647
24	काच आणि काचेच्या वस्तुचे उत्पादन	261	2	1	1	36	5	11	0	0
25	अन्न, खनिज पदार्थांचे उत्पादन	269	27	2	6	449	12	134	14	277

(96)

तक्ता क्रमांक - 9.1

कारखान्यातील कामगारांची दैनिक सरासरी संख्या

जिल्हा- औरंगाबाद

संदर्भ वर्ष : 2005

अ. क्र.	उद्योग गट	संके- तांक	कारखाने संख्या			स्तंभ 6 मधील कारखान्यातील कामगार संख्या		काम केलेल्या श्रम दिनांची एकूण संख्या (हजागत)	प्रपत्र न पाठविणारे चालू कारखाने	
			नोंदणी झालेले	बंद	अपन्न पाठविणारे चालू	एकूण	पेकी स्थिती		संख्या	कामगार संख्या
(1)	(2)	(3)	(4)	(5)	(6)	(7)	(8)	(9)	(10)	(11)
26	प्राथमिक स्वरूपाचे लोखंड तयार करणे	271	30	18	3	42	0	13	11	419
27	धातूचे ओतकाम (सोने चांदी इतर धातू पासून दागिने बनविणे)	272	6	0	4	641	42	197	1	18
28	नॉनफेरस धातूचे ओतकाम	273	16	5	10	956	4	292	0	0
29	फॉब्रिकेटेड स्टॅचरल धातू उत्पादन (सोलिंग गट, दरवाजा, खिडक्या, तिगा-चा, इत्यादी)	281	15	1	7	630	1	192	7	178
30	उत्तर फॉब्रिकेटेड धातूचे उत्पादन (शेतीची अवजारे, नट-बोल्ट, कुलुपे, इत्यादी)	289	103	15	43	2930	37	892	45	1238
31	सामान्य उपयोगासाठी यंत्र व यंत्र सामग्रीचे उत्पादन (वाहतूक मशिनरी व लून्)	291	15	2	11	1865	108	568	2	56
32	विशेष उपयोगासाठी यंत्र व यंत्र सामग्रीचे उत्पादन (शेतीच्या उपयोगासाठी)	292	24	2	18	1633	146	495	4	93
33	घरगुती उपयोगासाठी लागणा-या वस्तूचे उत्पादन	293	2	0	1	12	0	4	1	22
34	इलेक्ट्रिक मोटार, जनरेटर, ट्रान्स्फॉर्मर इत्यादी वस्तूचे उत्पादन	311	6	0	5	258	7	73	1	53

तक्ता क्रमांक - 9.1

कारखान्यातील कामगारांची दैनिक सरासरी संख्या

जिल्हा- औरंगाबाद

संदर्भ वर्ष : 2001

अ. क्र.	उद्योग गट	संके- तांक	कारखाने संख्या			स्तंभ 6 मधील कारखान्यातील कामगार संख्या		काम केलेल्या श्रम दिनांची एकूण संख्या (हजारात)	प्रपत्र न पाठविणारे चालू कारखाने	
			नोंदणी झालेले	बंद	प्रपत्र पाठविणारे चालू	एकूण	पेकां स्त्रिया		संख्या	कामगार संख्या
(1)	(2)	(3)	(4)	(5)	(6)	(7)	(8)	(9)	(10)	(11)
35	विद्युत यंत्र सामग्री व त्याचे सुटे भागांचे उत्पादन	312	2	0	1	15	0	5	1	20
36	वायुचे उत्पादन	313	9	2	2	144	0	44	5	175
37	विद्युत दिव्यांचे उत्पादन	315	2	0	2	409	18	125	0	0
38	इतर विद्युत उपकरणांचे उत्पादन	319	11	1	7	749	69	229	3	68
39	इलेक्ट्रॉनिक वस्तूचे उत्पादन जसे वाईथ, ट्युब व इतर इलेक्ट्रॉनिक सुटेभाग	321	3	0	1	107	3	33	2	33
40	इलेक्ट्रॉनिक वस्तूचे उत्पादन जसे दूरचित्रवाणी संच, रेडिओ इत्यादी	322	4	1	1	10	3	3	2	45
41	दूरचित्रवाणी, रेडिओ संचे रिसिक्लर, रेकार्डिंग करिता आवश्यक वस्तूचे उत्पादन	323	4	0	2	3277	496	1003	2	95
42	वैद्यकीय उपकरणांचे उत्पादन	331	5	1	3	78	2	24	1	58
43	सोटार ब्राह्मण उत्पादने	341	2	0	1	288	5	88	1	45
44	मोटार वाहनाच्या बाहेरील भागांचे उत्पादन	342	1	0	0	0	0	0	1	53
45	वाहतूकीच्या साधनांच्या सुट्या भागांचे उत्पादन	343	28	4	12	1395	17	427	12	330
45	रत्ने आणि टासचे हजिन उबे तयार करणे	352	1	1	0	0	0	0	0	0

(92)

संख्या क्रमांक - 9.1

कारखान्यातील कामगारांची दैनिक सरासरी संख्या

जिल्हा- औरंगाबाद

महिन्याचा वर्ष : 2009

अ. क्र.	उद्योग गट	संके- तांक	कारखाने संख्या			स्तंभ 6 मधील कारखान्यातील कामगार संख्या		काम केलेल्या श्रम दिनांची एकूण संख्या (हजारात)	प्रपत्र न पाठविणारे चालू कारखाने	
			नोदणी झालेले	बंद	प्रपत्र पाठविणारे चालू	एकूण	पेकी स्त्रिया		संख्या	कामगार संख्या
(1)	(2)	(3)	(4)	(5)	(6)	(7)	(8)	(9)	(10)	(11)
47	इतर वर्गीकृत न केलेल्या वाहतुकीच्या साधनांची निर्मिती	359	21	3	8	4957	9	1521	10	258
48	फर्निचर तयार करणे	361	1	0	1	5	0	2	0	0
49	इतर उत्पादन उद्योग (बागवागिने तयार करणे, ज्वेलरी, सोन्या चादीचे बागिने तयार करणे)	369	1	0	0	0	0	0	1	28
50	विद्युत शक्तीचे उत्पादन	401	1	0	1	15	0	5	0	0
51	गॅसचे उत्पादन व वाटप	402	2	0	1	10	0	3	1	6
52	पाण्याची साठवणूक, शुद्धीकरण व पुरवठा	410	4	0	0	0	0	0	4	77
53	मोटर वाहनांची (धाऊक व किरकोळ) विक्री	501	1	0	0	0	0	0	1	20
54	मोटर वाहनाची साफसफाई पॉलीश करणे	502	22	1	8	307	14	101	13	374
55	मोटर वाहने दुकस्ती व देखभाल	504	4	0	2	55	4	17	2	33
56	पेट्रोलियम पदार्थांची किरकोळ विक्री	505	4	0	0	0	0	0	4	43
57	वाहतूक व वाहतुकीला सहायक सुविधा (ट्रॅक्टर एजन्सीज इत्यादि)	630	2	1	0	0	0	0	1	30
जिल्हा एकूण		--	881	101	340	34152	1750	10464	440	10830

आधार - औद्योगिक सुरक्षा व आरोग्य संचालनालय, मुंबई

(99)

तक्ता क्रमांक - 9.2

रोजगार व स्वयंरोजगार मार्गदर्शन केंद्रातील आकडेवारी

जिल्हा औरंगाबाद

संदर्भ वर्ष : 2006-07

अ. क्र.	विवरण	संख्या
(1)	(2)	(3)
1	जाहीर केलेल्या रिक्त्या जागांची संख्या	1753
2	रोजगार स्वरोजगार मार्गदर्शक केंद्राचा उपयोग करणारे मालक	1370
3	मागील वर्ष अखेरीस पटावरील उमेदवार	123363
4	चालू वर्षात नवीन नोंदणी केलेले उमेदवार	25998
5	नोकरी मिळालेले उमेदवार	322
6	वर्ष अखेरीस पटावरील उमेदवार	121955
7	नोकरी मिळालेले उमेदवार	
	अ) खाजगी क्षेत्र	66
	ब) सार्वजनिक क्षेत्र	256
	क) एकूण	322
8	नोकरी मिळालेले उमेदवार	
	अ) अनुसूचित जाती/ अनुसूचित जमाती	19
	ब) इतर	303
	क) एकूण	322
9	रोजगार स्वयंरोजगार धाजनेअतर्गत लाभ प्राप्त झालेले उमेदवार	
	अ) रोजगार	322
	ब) स्वयंरोजगार	2017
10	रोजगार स्वयंरोजगार मार्गदर्शक केंद्रातील व्यवसाय मार्गदर्शन केंद्र	1
	1) वैयक्तिक मार्गदर्शन/ व्यक्तिशः अगर गटामध्ये सल्ला दिलेले	1649
	2) रोजगार स्वयंरोजगार मार्गदर्शक केंद्रामध्ये घेण्यात आलेल्या गटादी वचा	66
	3) मार्गदर्शन केलेल्या अर्जदाराना नोकरी विषयी/ प्रशिक्षणासाठी उमेदवारासाठी दिलेल्यांची संख्या	36410

आधार - जिल्हा रोजगार व स्वयंरोजगार मार्गदर्शन केंद्र औरंगाबाद

(101)

तक्ता क्रमांक - 9.3

शासकीय व स्थानिक स्वराज्य संस्थातील कर्मचा-यांची संख्या

जिल्हा - औरंगाबाद

संदर्भ वर्ष : 1.7. 2005

अ. क्र.	वर्ग	पदांचा तपशील	शासकीय	जिल्हा परिषद	महानगर पालिका	नगर परिषद
(1)	(2)	(3)	(4)	(5)	(6)	(7)
1	वर्ग - अ	एकूण मंजूर पदे	1306	238	--	0
		भरलेली पदे	1060	191	--	0
		पैकी स्त्रिया	189	28	--	0
2	वर्ग - ब	एकूण मंजूर पदे	2988	2311	--	12
		भरलेली पदे	2554	1730	--	11
		पैकी स्त्रिया	561	304	--	2
3	वर्ग - क	एकूण मंजूर पदे	12269	7294	--	281
		भरलेली पदे	11121	6518	--	252
		पैकी स्त्रिया	1085	2166	--	31
4	वर्ग - ड	एकूण मंजूर पदे	5443	1183	--	524
		भरलेली पदे	4988	925	--	485
		पैकी स्त्रिया	837	227	--	152
5	एकूण	मंजूर पदे	22011	11026	-	817
		भरलेली पदे	19723	9364	-	748
		पैकी स्त्रिया	2672	2725	-	185
6	*इतर वर्ग-इ कर्मचारी	एकूण मंजूर पदे	2723	5704	-	99
		भरलेली पदे	1829	5456	-	73
		पैकी स्त्रिया	257	4096	-	20
7	एकूण	मंजूर पदे (5+6)	24734	16730	4531	916
		भरलेली पदे	21552	14820	4500	821
		पैकी स्त्रिया	2929	6821	1358	205

टीप (*) - 'इतर' यामध्ये कार्यव्ययी आस्थापनेवरील, आकस्मिक खर्चातील रोजगार दिले जाणारे, रोजदारीवरील, अशाकाखीन, मानस्येची आणि वरील वर्गात समाविष्ट न झालेले कर्मचारी याचा समावेश आहे. सदर माहिती ही अस्थायी स्वरूपाची आहे.

टीप - म.न.पा कडील वर्गचारांची माहिती उपलब्ध नाही.

आधार - अर्थ व सांख्यिकी संचालनालय, मुंबई.

(101)

तक्ता क्रमांक - 9.4

निरनिरगळ्या उद्योगांतील रोजगार

जिल्हा - औरंगाबाद

संदर्भ वर्ष : 2006-07

अ. क्र.	उद्योग गट	राष्ट्रीय उद्योग संकेतांक	एकूण उद्योगांची संख्या	सहिली दंगा-या आस्थापनांची संख्या	कर्मचारी संख्या			
					शासकीय	निम-शासकीय	खाजगी	एकूण
(1)	(2)	(3)	(4)	(5)	(6)	(7)	(8)	(9)
1	कृषी	0	38	38	921	133	628	1682
2	खाणकाम	10	1	1	10	0	0	10
3	बसुनिर्माण	20 ते 39	207	207	413	1048	36137	37598
4	बीज निर्मिती, मॅस, पाणी व सांडपाणी सेवा	40 ते 49	22	22	4	3024	0	3028
5	बांधकाम	50	25	25	3111	204	166	3481
6	घाऊक व किरकोळ व्यापार व हॉटेल व्यवसाय	60 ते 69	44	44	48	39	1838	1925
7	परिवहन, गोदामे आणि दळणवळण	70 ते 75	12	12	2224	3399	0	5623
8	वित्त पुरवठा, विमा स्थावर मालमत्ता आणि व्यापार विषयक सेवा	80 ते 83	120	120	0	2568	2604	5172
9	सामूहिक, सामाजिक व व्यक्तिगत सेवा	90 ते 99	613	613	14961	17618	14839	47418
जिल्हा एकूण			1082	1082	21692	28033	56212	105937

आधार - जिल्हा रोजगार व स्वयंरोजगार मार्गदर्शन केंद्र, औरंगाबाद

(102)

(103)
 तालिका क्रमांक - 9.5
 कृषी व विंगर-कृषी उद्योग

जिल्हा - औरंगाबाद

संदर्भ वर्ष : 1993

क्र.	बाब	* कृषी उत्पाद			विंगर-कृषी			कृषी व विंगर-कृषी एकूण		
		ग्रामीण	नागरी	एकूण	ग्रामीण	नागरी	एकूण	ग्रामीण	नागरी	एकूण
(1)	(2)	(3)	(4)	(5)	(6)	(7)	(8)	(9)	(10)	(11)
1	उद्योगांची संख्या									
	1.1 स्वकार्यरत उद्योग**	4279	297	4576	28119	20850	48969	32398	21147	53545
	1.2 आस्थापना***	150	44	194	5379	12316	17695	5529	12360	17889
	1.3 एकूण	4429	341	4770	33498	33166	66664	37927	33507	71434
2	मालकीच्या प्रकारानुसार उद्योग									
	2.1 सहकारी	3	3	6	0	0	0	3	3	6
	2.2 सार्वजनिक	4	0	4	0	0	0	4	0	4
	2.3 खाजगी	4422	238	4660	0	0	0	4422	238	4660
3	मालकाचा विशेष सामाजिक गट (एकूण संस्थांची टक्केवारी)									
	3.1 अनुसूचित जाती	8.00	7.00	8	6	5	5	6	5	6
	3.2 अनुसूचित जमाती	7.00	8.00	7	2	2	2	3	2	2
4	जागीरिदारीत कार्यान्वित असलेल्या उद्योगांची एकूणशी टक्केवारी	उ.ना.	उ.ना.	उ.ना.	उ.ना.	उ.ना.	उ.ना.	उ.ना.	उ.ना.	उ.ना.
5	शक्तीवर चालणा-या उद्योगांची एकूण उद्योगांशी टक्केवारी	0.00	0	0.00	4.29	6.45	5.6	4.29	6.45	5.6
6	सर्वसाधारणपणे काम करणा-या कामगारांची संख्या									
	6.1 एकूण कामगार	6545	701	7244	91284	113830	205114	97827	114531	212358
	6.2 वेतनावर काम करणारे कामगार	339	192	531	47787	70588	118375	48126	70780	118906
	6.3 वेतनावरील कामगारांची एकूण कामगारांशी टक्केवारी	5	27	7	52	62	58	49	62	56
	6.4 कामगारांची प्रति उद्योग सरासरी संख्या	1	2	2	3	3	3	3	3	3

टीप :- * कृषी उत्पादन व मळे येथील कृषी संबंधित उद्योग, ** पगारावर एकही कर्मचारी नसलेले उद्योग

*** ज्या उद्योगात कर्मिलकरी एकतर व्यक्ती पगारावर काम करत असे उद्योग

आधार :- अर्थ व सांख्यिकी संचालनालय, महाराष्ट्र शासन, मुंबई (आधिक गणना-1993)

संख्या क्रमांक: ५.६

प्रमुख उद्योग मदानुसार उद्योगांचा अर्थीक नियमित काम करणाऱ्या कामगारांची संख्या

जिल्हा: औरंगाबाद

संदर्भ वर्ष: 1998

अ. क्र.	उद्योग गट	ग्रामीण		नगरीय		एकूण	
		उद्योग	कामगार	उद्योग	कामगार	उद्योग	कामगार
(1)	(2)	(3)	(4)	(5)	(6)	(7)	(8)
1	कृषी	4429	6543	341	701	4770	7244
2	खनिज उत्पादन व खानकाम	132	1194	10	75	142	1269
3	वस्तुनिर्माण	6301	42152	3076	15535	9377	57687
4	बीज, गवस आणि पाणी पुरवठा	3	65	5	10	9	75
5	बांधकाम	772	1363	486	1393	1258	2756
6	घाऊक व्यापार	489	742	1257	4481	1746	5223
7	किरकोळ व्यापार	13451	18754	14940	29749	28391	48503
8	उपाहारगृहे आणि हॉटेल्स	1371	3355	1846	7066	3217	10421
9	बाहतूक	647	1148	1634	3017	2281	4165
10	साठवण आणि गौणविषयक	18	40	94	219	112	259
11	दळणवळण	88	177	368	1117	454	1294
12	वित्तीय, विमा, स्थावर मालमत्ता आणि व्यावसायिक सेवा	827	1554	1540	6583	2367	8137
13	सामूहिक, सामाजिक व व्यक्तिगत सेवा	9401	20740	7908	44582	17309	65322
14	इतर सेवा (इतरत्र वर्गीकरण न केलेल्या)	0	0	1	3	1	3
15	बिगर- कृषी उद्योग गट (एकूण)	33498	91284	33166	113830	66664	205114
सर्व प्रमुख उद्योग गट (एकूण)		37927	97827	33507	114531	71434	212358

संदर्भ :- अर्थ व सांख्यिकी संचालनालय, महाराष्ट्र शासन, मुंबई (आर्थिक गणना - 1998)

(104)

तबला प्रमाणक - 9.7

महत्वाच्या उद्योग गटानुसार कृषी व विंगर - कृषी आस्थापनांचा व त्यातील कामगारांची संख्या

जिल्हा - औरंगाबाद

संदर्भ वर्ष : 1998

अ. क्र.	उद्योग गट संकेतांक	उद्योग गट	आस्थापना			आस्थापनेवरील कामगार		
			ग्रामीण	नागरी	एकूण	ग्रामीण	नागरी	एकूण
(1)	(2)	(3)	(4)	(5)	(6)	(7)	(8)	(9)
1	0	कृषी	3	3	6	150	44	194
2	1	खाणकाम व दगडकाम	0	0	0	79	6	85
3	2 व 3	वस्तुनिर्माण	7	0	7	757	1439	2196
4	4	बीज, गॅस व पाणी पुरवठा	0	0	0	3	5	8
5	5	बांधकाम	0	1	1	88	147	235
6	6	घाऊक व्यापार	0	3	3	35	705	740
7	6	किरकोळ व्यापार	15	9	24	598	4013	4611
8	6	उपाहारगृहे व हॉटेल्स	0	3	3	326	1060	1386
9	7	वाहतूक	1	1	2	117	380	497
10	7	साठवण व गोदाम नियंत्रक	3	0	3	11	49	60
11	7	दळणवळण	0	0	0	47	156	203
12	8	वित्तीय, विमा, स्थावर मालमत्ता आणि व्यावसायिक सेवा	57	65	122	208	741	949
13	9	सामूहिक, सामाजिक व व्यक्तिगत सेवा	57	131	188	3110	3614	6724
14	10	इतर	0	213	213	0	1	1
एकूण			143	429	572	5529	12360	17889

आधार :- अर्थ व सांख्यिकी संचालनालय, महाराष्ट्र शासन, मुंबई (आर्थिक गणना-1998)

तक्ता क्रमांक - 10.1

प्राथमिक संस्थांची (शाळा / महाविद्यालय इ.) संख्या

जिल्हा - औरंगाबाद

संदर्भ वर्ष: 2006-07

(1)	(2)	(3)	प्राथमिक संस्था					माध्यमिक संस्था				
			शासकीय	स्थानिक संस्था	खाजगी		एकूण	शासकीय	स्थानिक संस्था	खाजगी		एकूण
					अनुदानित	विना अनुदानित				अनुदानित	विना अनुदानित	
(4)	(5)	(6)	(7)	(8)	(9)	(10)	(11)	(12)	(13)			
1	कसड	एकूण	0	223	12	15	250	1	10	39	15	65
		पेकी मुलांकरिता		5	2	0	7	0	0	5	1	6
2	सोयगाव	एकूण	0	87	3	2	92	0	2	13	2	17
		पेकी मुलांकरिता	0	0	0	0	0	0	0	0	0	0
3	सिल्लोड	एकूण	0	167	33	5	205	0	7	53	4	64
		पेकी मुलांकरिता		2	0	0	2	0	0	1	0	1
	फुलंब्री	एकूण	0	91	9	2	102	0	4	20	2	26
		पेकी मुलांकरिता		0	0	0	0	0	0	0	0	0
5	औरंगाबाद	एकूण	4	261	383	57	705	4	4	175	50	233
		पेकी मुलांकरिता		9	40	0	49	0	1	9	2	12
6	खुलताबाद	एकूण	0	80	12	0	92	0	4	16	4	24
		पेकी मुलांकरिता		0	1	0	1	0	0	1	0	1
7	वैजापूर	एकूण	0	226	16	0	242	0	10	41	3	54
		पेकी मुलांकरिता		2	2	0	4	0	0	2	0	2
8	गंगापूर	एकूण	0	202	24	12	238	0	8	32	9	49
		पेकी मुलांकरिता		2	0	0	2	0	0	0	0	0
9	पैठण	एकूण	0	205	18	6	229	0	6	41	8	55
		पेकी मुलांकरिता		2	1	0	3	0	1	1	0	2
एकूण जिल्हा		एकूण	4	1542	510	99	2155	5	55	430	97	587
		पेकी मुलांकरिता	0	22	46	0	68	0	2	19	3	24

(106)

तज्ञता क्रमांक - 10.1 (गुड चालू)

जिल्हा - औरंगाबाद

संदर्भ वर्ष: 2006-07

अ.क्र.	तालुका	दाख	उच्च माध्यमिक संस्था					महाविद्यालये (मर्क) (2005-06)					एकूण शैक्षणिक संस्था
			शासकीय संस्था	स्थानिक संस्था	अन्य		एकूण	शासकीय संस्था	स्थानिक संस्था	खानगी		एकूण	
					अनुदानित	विना अनुदानित				अनुदानित	विना अनुदानित		
(1)	(2)	(3)	(14)	(15)	(16)	(17)	(18)	(19)	(20)	(21)	(22)	(23)	(24)
1	चंद्रपूर	एकूण	1	3	9	12	25	0	0	7	0	7	347
		पैकी मूलभूत	0	0	2	0	2	0	0	0	0	0	15
2	सोयगाव	एकूण	0	0	2	1	3	0	0	1	0	1	113
		पैकी मूलभूत	0	0	0	0	0	0	0	0	0	0	0
3	सिल्लोड	एकूण	0	0	7	7	14	0	0	3	0	3	286
		पैकी मूलभूत	0	0	0	0	0	0	0	0	0	0	3
	कुलंबी	एकूण	0	2	4	8	14	0	0	2	0	2	144
		पैकी मूलभूत	0	0	0	0	0	0	0	0	0	0	0
5	औरंगाबाद	एकूण	0	1	33	29	63	8	0	72	0	80	1081
		पैकी मूलभूत	0	0	10	0	10	0	0	2	0	2	73
6	खलराबाद	एकूण	0	0	2	2	4	0	0	2	0	2	122
		पैकी मूलभूत	0	0	0	0	0	0	0	0	0	0	2
7	वेण्णपूर	एकूण	0	0	5	5	10	0	0	1	0	1	307
		पैकी मूलभूत	0	0	0	0	0	0	0	0	0	0	6
8	गंगापूर	एकूण	0	2	5	7	14	0	0	3	0	3	304
		पैकी मूलभूत	0	0	1	0	1	0	0	0	0	0	3
9	वैठण	एकूण	0	2	5	6	13	0	0	6	0	6	303
		पैकी मूलभूत	0	1	0	0	1	0	0	0	0	0	6
एकूण जिल्हा		एकूण	1	10	72	77	160	8	0	97	0	105	3007
		पैकी मूलभूत	0	1	13	0	14	0	0	2	0	2	108

टिप :- विभागीय सहसंचालक वच्च शिक्षण वच्च कार्यालयाकडून माहिती प्राप्त त आल्यान वर्ष 2005-06 ची माहिती देण्यात आलेली आहे.

आयत :- 1) शिक्षण विभाग वि.ग. औरंगाबाद. 2) विभागीय सहसंचालक वच्च शिक्षण औरंगाबाद.

(107)

तकत: 10.1

जिल्हा शिक्षण विभाग

जिल्हा :- औरंगाबाद

सत्र वर्ष: 2006-07

अ. क्र.	तालुका	वर्ग	प्राथमिक शिक्षक					माध्यमिक शिक्षक				
			शासकीय	स्थानिक संस्था	रजागरी		एकूण	शासकीय	स्थानिक संस्था	रजागरी		एकूण
					अनुदानित	बिना अनुदानित				अनुदानित	बिना अनुदानित	
(1)	(2)	(3)	(4)	(5)	(6)	(7)	(8)	(9)	(10)	(11)	(12)	(13)
1	कन्नड	एकूण	0	1225	262	44	1531	11	120	524	172	827
		पैकी स्त्रिया	0	431	39	12	482	3	43	162	21	229
2	सायगाव	एकूण	0	355	28	12	395	0	23	174	26	223
		पैकी स्त्रिया	0	38	4	2	44	0	11	52	12	75
3	जिल्हा	एकूण	0	886	502	18	1406	0	82	713	53	848
		पैकी स्त्रिया	0	194	75	3	272	0	27	211	14	255
4	जिल्हा	एकूण	0	476	145	9	630	0	47	289	26	342
		पैकी स्त्रिया	0	225	46	1	272	0	14	81	10	105
5	जिल्हा	एकूण	56	1020	577	266	3690	46	48	2355	671	3120
		पैकी स्त्रिया	16	527	413	66	1022	15	15	730	222	982
6	जिल्हा	एकूण	0	435	72	0	507	0	46	215	52	313
		पैकी स्त्रिया	0	184	16	0	200	0	19	65	16	100
7	दैनोपूर	एकूण	0	1001	96	0	1097	0	118	551	39	708
		पैकी स्त्रिया	0	228	12	0	240	0	31	165	13	209
8	गंगापूर	एकूण	0	1054	144	41	1239	0	94	430	119	643
		पैकी स्त्रिया	0	453	19	11	483	0	51	133	30	214
9	पैठण	एकूण	0	1058	108	24	1190	0	70	557	138	765
		पैकी स्त्रिया	0	347	18	8	373	0	45	162	46	253
एकूण जिल्हा	एकूण	एकूण	56	8110	3105	414	11685	57	648	5788	1296	7789
		पैकी स्त्रिया	16	2627	642	103	3388	18	256	1764	384	2422

(10)

पुस्तक क्रमांक : 10.2 (पुस्तक क्रमांक)

जिल्हा :- औरंगाबाद

संदर्भ क्र. 2006-07

अ. क्र.	तालुका	बाब	उच्च माध्यमिक शिक्षण					महाविद्यालयपालील शिक्षण (सर्व)					एकूण
			शासकीय	स्थानिक संस्था	खानगी		एकूण	शासकीय	स्थानिक संस्था	खानगी		एकूण	
					अनुदानित	विना अनुदानित				अनुदानित	विना अनुदानित		
(1)	(2)	(3)	(14)	(15)	(16)	(17)	(18)	(19)	(20)	(21)	(22)	(23)	(24)
1	कन्नड	एकूण	0	26	99	180	305	0	0	118	0	118	278
		पैकी स्त्रिया		8	33	59	100	0	0	26	0	26	107
2		एकूण	0	0	20	10	30	0	0	18	0	18	166
		पैकी स्त्रिया		0	6	3	9	0	0	3	0	3	171
		एकूण	0	0	62	76	138	0	0	60	0	60	2122
		पैकी स्त्रिया		0	20	24	44	0	0	7	0	7	578
		एकूण	0	17	35	71	120	0	0	24	0	24	1119
		पैकी स्त्रिया		6	1	21	40	0	0	6	0	6	423
3	औरंगाबाद	एकूण	9	7	27	381	825	207	0	1458	0	1665	9300
		पैकी स्त्रिया	3	0	140	122	268	75	0	529	0	604	2876
6	खूलताबाद	एकूण	0	0	35	33	68	0	0	37	0	37	925
		पैकी स्त्रिया		0	15	11	26	0	0	5	0	5	331
7	बैजापूर	एकूण	0	0	56	57	113	0	0	30	0	30	1948
		पैकी स्त्रिया		0	11	17	28	0	0	3	0	3	480
8	गंगापूर	एकूण	0	18	44	55	117	0	0	91	0	91	2090
		पैकी स्त्रिया		5	14	18	38	0	0	15	0	15	750
9	पैठण	एकूण	0	18	60	71	149	0	0	67	0	67	2171
		पैकी स्त्रिया		6	19	21	46	0	0	10	0	10	682
		एकूण	9	88	837	934	1868	207	0	1903	0	2110	23452
		पैकी स्त्रिया	3	29	269	298	599	75	0	604	0	679	7068

टिप :- विभागीय सहसंचालक उच्च शिक्षण यांचे कार्यालयाकडून माहिती प्राप्त झाल्याने 2004-05 ची माहिती देण्यात आलेली आहे.

आधार :- 1) शिक्षण विभाग जि.प. औरंगाबाद, 2) विभागीय सहसंचालक, उच्च शिक्षण औरंगाबाद.

(109)

पृष्ठ संख्या - 10.3

श्री. एम. ए. सं. शासित विद्यार्थी संख्या

जिला - औरंगाबाद

सं. सं. क्र. 2006-07

अ. क्र.	तहसील	जाब	प्रथमिक विद्यार्थी					माध्यमिक विद्यार्थी				
			शासकीय	स्थायिक संख्या	खाजगी		एकूण	शासकीय	स्थायिक संख्या	खाजगी		एकूण
					अनुदानित	बिना अनुदानित				अनुदानित	बिना अनुदानित	
(1)	(2)	(3)	(4)	(5)	(6)	(7)	(8)	(9)	(10)	(11)	(12)	(13)
1	कमठ	एकूण	0	28710	15732	5408	47850	492	3812	7737	1737	13778
		पेकी मुली	0	13494	7394	1601	22489	227	1754	3559	699	6239
2	सांयगाव	एकूण	0	10631	5442	480	16553	0	1039	2579	1040	4658
		पेकी मुली	0	4996	2558	226	7780	0	478	1186	440	2104
3	जिरीगाव	एकूण	0	24245	13828	577	38650	0	4159	10521	1522	16202
		पेकी मुली	0	11396	6499	271	18166	0	1913	4839	433	7185
4	भोरी	एकूण	0	12230	6261	552	19043	0	1732	3974	597	6299
		पेकी मुली	0	5748	2943	260	8951	0	796	1826	190	2812
5	जोरागाव	एकूण	1522	70118	46341	11558	129539	983	15466	34447	11046	62242
		पेकी मुली	716	32955	21780	5427	60878	453	7114	15954	4433	27983
6	कुर्तागाव	एकूण	0	11869	6612	0	18481	0	1550	3177	396	5123
		पेकी मुली	0	5573	3108	0	8686	0	713	1461	182	2356
7	बेतापूर	एकूण	0	29414	16385	0	45800	0	3528	7942	1224	12694
		पेकी मुली	0	13824	7331	0	21525	0	1623	3654	433	5710
8	गंगापूर	एकूण	0	26396	15509	1444	43349	0	3122	6354	1231	10707
		पेकी मुली	0	12407	7289	679	20375	0	1437	2923	432	4792
9	पैठण	एकूण	0	25566	15210	1734	42510	0	3678	8368	1759	13805
		पेकी मुली	0	12016	7148	815	19979	0	1692	3849	395	5936
एकूण जिल्हा		एकूण	1522	239179	141321	19753	401775	1475	38086	85795	20552	145508
		पेकी मुली	716	106666	63477	9019	179878	679	16724	37455	7447	62305

(LFO)

तबना क्रमांक - 10.3 (पुढे चालू)

क्र.सं.	जिल्हा	शालेचे नाव	उच्च माध्यमिक विद्यार्थी					महाविद्यालयीय विद्यार्थी (एच.ए.)					एकूण
			शासकीय	स्थानिक संस्था	खाजगी		एकूण	शासकीय	स्थानिक संस्था	खाजगी		एकूण	
					अनुदानित	विना अनुदानित				अनुदानित	विना अनुदानित		
(1)	(2)	(3)	(14)	(15)	(16)	(17)	(18)	(19)	(20)	(21)	(22)	(23)	(24)
1	फतह	एकूण	0	1214	3616	5214	10044	0	0	4997	0	4997	76669
		पैकी मुली	0	486	1447	2086	4019	0	0	1136	0	1136	33883
2	सोयगाव	एकूण	0	0	803	402	1205	0	0	752	0	752	23168
		पैकी मुली	0	0	322	160	482	0	0	162	0	162	10528
3	सिल्लोड	एकूण	0	0	2812	2835	5647	0	0	3274	0	3274	63773
		पैकी मुली	0	0	1125	1134	2259	0	0	719	0	719	28329
4	फुलांबी	एकूण	0	802	1607	3216	5625	0	0	1252	0	1252	32219
		पैकी मुली	0	321	643	1286	2250	0	0	303	0	303	14316
5	औरंगाबाद	एकूण	431	401	13188	11250	25270	3131	0	33993	0	37124	25417
		पैकी मुली	172	160	5303	4500	10135	986	0	10494	0	11480	11047
6	जुलताबाद	एकूण	0	0	806	801	1607	0	0	1651	0	1651	26831
		पैकी मुली	0	0	323	321	644	0	0	464	0	464	11158
7	नैनानूर	एकूण	0	0	1993	2024	4017	0	0	2015	0	2015	64526
		पैकी मुली	0	0	797	810	1607	0	0	399	0	399	24241
8	गंगापूर	एकूण	0	813	2045	2819	5677	0	0	2859	0	2859	62502
		पैकी मुली	0	325	818	1128	2271	0	0	749	0	749	28187
9	पैठण	एकूण	0	824	1884	2444	5152	0	0	1993	0	1993	63460
		पैकी मुली	0	330	754	978	2062	0	0	225	0	225	28202
एकूण जिल्हा		एकूण	431	4054	28754	31005	64244	3131	0	52786	0	55917	667444
		पैकी मुली	172	1301	10889	11117	23479	986	0	14651	0	15637	295312

टिप :- विभागीय सहसंचालक उच्च शिक्षण यांचे कार्यालयाकडून माहिती प्राप्त न झाल्याने वर्ष 2004-05 ची माहिती देण्यात आलेली आहे.

आधार :- 1) शिक्षण विभाग जि.प. औरंगाबाद. 2) विभागीय सहसंचालक, उच्च शिक्षण औरंगाबाद

तक्ता क्रमांक - 10.4

शैक्षणिक संस्थातील अनुसूचित जातीच्या विद्यार्थ्यांची संख्या

जिल्हा - औरंगाबाद

वर्षाचे: 2006-07

अ.	तालुका	बाब	प्राथमिक विद्यार्थी					माध्यमिक विद्यार्थी				
			शासकीय	स्थानिक संस्था	खाजगी		एकूण	शासकीय	स्थानिक संस्था	खाजगी		एकूण
					अनुदानित	बिना अनुदानित				अनुदानित	बिना अनुदानित	
(1)	(2)	(3)	(4)	(5)	(6)	(7)	(8)	(9)	(10)	(11)	(12)	(13)
1	कमठ	एकूण	0	3876	2124	460	6460	66	515	1044	234	1860
		पैकी मुली	0	1822	998	216	3036	31	237	480	94	842
2	सायगाव	एकूण	0	1435	735	65	2235	0	140	348	140	629
		पैकी मुली	0	674	345	31	1050	0	65	160	59	284
3	सिल्लोड	एकूण	0	3273	1867	78	5218	0	561	1420	205	2187
		पैकी मुली	0	1538	877	37	2452	0	258	653	58	970
4	कुलंबी	एकूण	0	1651	845	75	2571	0	234	536	81	850
		पैकी मुली	0	776	397	35	1208	0	107	247	26	380
5	औरंगाबाद	एकूण	206	9466	6256	1560	17488	133	2088	4691	1491	8403
		पैकी मुली	97	4449	2940	733	8219	61	960	2158	598	3778
6	खुलताबाद	एकूण	0	1602	893	0	2495	0	209	429	53	692
		पैकी मुली	0	753	420	0	1173	0	96	197	25	318
7	वैतापूर	एकूण	0	3971	2212	0	6183	0	476	1072	165	1714
		पैकी मुली	0	1866	1040	0	2906	0	219	493	58	771
8	संगमपूर	एकूण	0	3563	2094	195	5852	0	421	658	166	1445
		पैकी मुली	0	1675	984	92	2751	0	194	335	58	647
9	मैटंग	एकूण	0	3451	2053	234	5739	0	497	1130	237	1864
		पैकी मुली	0	1622	965	110	2697	0	228	520	53	801
एकूण जिल्हा		एकूण	206	32288	19079	2667	54241	199	5141	11528	2772	19644
		पैकी मुली	97	14399	8569	1219	24284	92	2257	5056	1003	8411

(112)

संख्या १०.४ (पुढे चालू)

अ.सं.सं. 2006-07

अ.सं.सं. 2006-07

क्र.सं.	शासकीय	बाब	उच्च माध्यमिक विद्यापीठे				महाविद्यालयीय विद्यापीठे (उच्च)				एकूण		
			शासकीय	स्थानिक संस्था	खागमी		एकूण	शासकीय	स्थानिक संस्था	खागमी			
					अनुदानित	विना अनुदानित				अनुदानित		विना अनुदानित	
(२)	(३)	(४)	(५)	(६)	(७)	(८)	(९)	(१०)	(११)	(१२)	(१३)	(१४)	
१	कलंड	एकूण	०	१६४	४८	२०४	१३५६	०	०	७६३	०	७६३	१०४३८
		पैकी मुली	०	६६	१९६	२६२	५४३	०	०	१९६	०	१९६	४६१७
२	सोयगाव	एकूण	०	०	१०८	५४	१६२	०	०	७६	०	७६	३१०१
		पैकी मुली	०	०	४३	२२	६५	०	०	३९	०	३९	१४३८
३	शिल्लोड	एकूण	०	०	३८०	३८३	७६३	०	०	३७४	०	३७४	८५४१
		पैकी मुली	०	०	१५२	१५३	३०५	०	०	१०४	०	१०४	३८३०
४	फुलंब्री	एकूण	०	१०८	२१७	४३४	७५९	०	०	१४६	०	१४६	४३२७
		पैकी मुली	०	४३	८७	१७४	३०४	०	०	५०	०	५०	१९४२
५	औरंगाबाद	एकूण	५८	५४	१७८०	१५१९	३४११	६४३	०	५८७९	०	६५२२	३५८२४
		पैकी मुली	२३	२२	७१६	६०८	१३२९	२१६	०	१७५०	०	१९६६	१५३३१
६	खूलनाबाद	एकूण	०	०	१०९	१०८	२१७	०	०	२११	०	२११	३६१४
		पैकी मुली	०	०	४४	४३	८७	०	०	४१	०	४१	१६१९
७	पेठगाव	एकूण	०	०	२६९	२७३	५४२	०	०	२०२	०	२०२	८६४९
		पैकी मुली	०	०	१०८	१०९	२१७	०	०	६०	०	६०	३९५३
८	गणपूर	एकूण	०	११०	२७६	३८१	७६७	०	०	५४७	०	५४७	८६११
		पैकी मुली	०	४४	११०	१५२	३०६	०	०	११६	०	११६	३८२७
९	धुण	एकूण	०	१११	२५४	३६५	६६३	०	०	४१६	०	४१६	८७१३
		पैकी मुली	०	४५	१०७	१५२	२७९	०	०	१५८	०	१५८	३९३५
१०	एकूण जिल्हा	एकूण	५८	५४७	३८६१	४१६६	८६७२	६४३	०	८६१४	०	९२५७	९१८०९
		पैकी मुली	२३	२२०	१५५७	१६७५	३४७५	२१६	०	२५१६	०	२७३२	४०४८७

टिप :- विभागीय सहसंचालक उच्च शिक्षण यांचे कार्यालयाकडून माहिती प्राप्त न आल्यान वर २००४-०५ ची माहिती देण्यात आलेली आहे.

आधार :- १) शिक्षण विभाग जि.प. औरंगाबाद, २) विभागीय सहसंचालक, उच्च शिक्षण औरंगाबाद.

(११३)

तक्ता क्रमांक - 10.5

शैक्षणिक संस्थांतील अनुसूचित जमातीच्या विद्यार्थ्यांचा संख्या

जिल्हा - औरंगाबाद

संदर्भ वर्ष: 2006-07

क्र.सं.	तालुका	वाळ	प्राथमिक विद्याथी					माध्यमिक विद्याथी				
			शासकीय	स्वामिक संस्था	छात्रांचा		एकूण	शासकीय	स्वामिक संस्था	छात्रांचा		एकूण
					अनुदानित	विना अनुदानित				अनुदानित	विना अनुदानित	
(1)	(2)	(3)	(4)	(5)	(6)	(7)	(8)	(9)	(10)	(11)	(12)	(13)
1	कन्नड	एकूण	0	1005	351	119	1675	17	133	271	61	482
		पैकी मुली	0	472	259	56	787	8	61	125	24	218
2	सांयगाव	एकूण	0	372	190	17	579	0	36	90	36	162
		पैकी मुली	0	175	90	8	273	0	17	42	15	74
3	सिल्लोड	एकूण	0	849	484	20	1353	0	146	368	53	567
		पैकी मुली	0	399	227	9	635	0	67	169	15	251
4	पुलाडी	एकूण	0	428	219	19	666	0	61	139	21	221
		पैकी मुली	0	201	103	9	313	0	28	64	7	99
5	औरंगाबाद	एकूण	53	2454	1622	405	4534	34	341	1216	337	2178
		पैकी मुली	25	1153	762	190	2130	16	249	559	155	909
6	खुलताबाद	एकूण	0	415	231	0	646	0	54	111	14	179
		पैकी मुली	0	195	109	0	304	0	25	51	6	82
7	बेजापूर	एकूण	0	1029	574	0	1603	0	123	278	43	444
		पैकी मुली	0	484	270	0	754	0	57	128	15	200
8	गंगाधूर	एकूण	0	924	543	51	1518	0	109	202	43	371
		पैकी मुली	0	434	255	24	713	0	50	102	15	167
9	पेंढर	एकूण	0	895	532	61	1488	0	129	253	62	451
		पैकी मुली	0	421	250	29	700	0	59	135	14	208
एकूण जिल्हा	एकूण	एकूण	53	8371	4946	692	14062	51	1332	2988	720	5091
		पैकी मुली	25	3934	2325	325	6609	24	613	1375	266	2278

सक्ता क्रमांक - 10.5 (पुढे चालु)

जिल्हा - औरंगाबाद

संदर्भ क्र. 2004-05

अ.सं.	तालुका	बाब	उच्च माध्यमिक विद्याथी					महाविद्यालयीन विद्यार्थी (एन.ए.)					एकूण
			शासकीय	स्वायत्त संस्था	खाजगी		एकूण	शासकीय	स्वायत्त संस्था	खाजगी		एकूण	
					अनुदानित	निर्णयित/अनुदानित				अनुदानित	विना अनुदानित		
(1)	(2)	(3)	(14)	(15)	(16)	(17)	(18)	(19)	(20)	(21)	(22)	(23)	(24)
1	फत्रड	एकूण	0	42	127	182	351	0	0	76	0	76	2584
		पैकी मुली	0	17	51	73	141	0	0	26	0	26	1172
2	सोयगाव	एकूण	0	0	28	14	42	0	0	12	0	12	795
		पैकी मुली	0	0	11	6	17	0	0	3	0	3	367
3	सिल्लोड	एकूण	0	0	98	99	197	0	0	80	0	80	2197
		पैकी मुली	0	0	39	40	79	0	0	14	0	14	979
4	फुलंबी	एकूण	0	28	56	113	197	0	0	29	0	29	1113
		पैकी मुली	0	11	23	45	79	0	0	13	0	13	504
5	औरंगाबाद	एकूण	15	14	462	394	885	53	0	316	0	369	7966
		पैकी मुली	6	6	186	158	356	26	0	34	0	60	2525
6	खुलताबाद	एकूण	0	0	28	28	56	0	0	44	0	44	925
		पैकी मुली	0	0	11	11	22	0	0	9	0	9	417
7	वेजापूर	एकूण	0	0	70	71	141	0	0	16	0	16	3204
		पैकी मुली	0	0	28	28	56	0	0	2	0	2	1012
8	गंगापूर	एकूण	0	28	72	99	199	0	0	81	0	81	2172
		पैकी मुली	0	11	29	39	79	0	0	12	0	12	971
9	पेंढण	एकूण	0	29	66	86	181	0	0	22	0	22	2175
		पैकी मुली	0	12	26	34	72	0	0	8	0	8	988
एकूण जिल्हा		एकूण	15	141	1007	1086	2249	53	0	676	0	729	22131
		पैकी मुली	6	57	404	434	901	26	0	121	0	147	9935

टिप :- विभागीय सहसंचालक उच्च शिक्षण यांचे कार्यालयाकडून माहिती प्राप्त न झाल्यान वर्ष 2004-05 ची माहिती देण्यात आलेली आहे.

आधार :- 1) शिक्षण विभाग जि.प. औरंगाबाद, 2) विभागीय सहसंचालक, उच्च शिक्षण औरंगाबाद.

(115)

तक्ता क्रमांक - 10.6

शारीरिक शिक्षण महाविद्यालये, क्रीडांगणे, क्रीडा संस्था आणि क्रीडा शिष्यवृत्ताधारक

जिल्हा- औरंगाबाद

संदर्भ वर्ष-2006-07

अ. क्र.	तालुका	शारीरिक शिक्षण महाविद्यालये (संख्या)	अधिकृत क्रीडांगणे, व्यायाम शाळा (संख्या)		खेळाच्या स्टेडियमची संख्या	अधिकृत जलतरण तलाव (संख्या)	वर्षात घेतलेली क्रीडा प्रशिक्षण शिबिरे (संख्या)	राज्यपातळीवर निवड झालेल्या खेळाडूंची संख्या		क्रीडा शिष्यवृत्ताधारकांची संख्या	
			क्रीडांगणे	व्यायाम शाळा				एकूण	पैकी मुली	एकूण	पैकी मुली
(1)	(2)	(3)	(4)	(5)	(6)	(7)	(8)	(9)	(10)	(11)	(12)
1	बदरड	0	12	9	2	0	2	26	25	5	2
2	सांयगाव	0	4	0	1	0	2	0	0	1	1
3	सिल्लड्डे	0	6	5	1	0	4	0	0	0	0
4	फुलंब्री	0	9	4	1	0	3	3	0	2	0
5	औरंगाबाद	4	29	32	8	3	2	290	127	60	25
6	खूलताबाद	0	7	4	2	0	1	2	2	3	1
7	वैजापूर	0	10	10	1	0	2	3	0	0	0
8	गंगापूर	0	7	7	2	0	2	20	7	4	2
9	पैठण	0	4	6	2	0	2	4	2	0	0
जिल्हा एकूण		4	88	77	20	3	20	348	163	75	31

आधार - जिल्हा क्रीडा अधिकारी, औरंगाबाद

(116)

तबला क्रमांक - 10.7

इकाईनिहाय विद्यार्थ्यांची संख्या

जिल्हा:- औरंगाबाद

संदर्भ वर्ष - 30 सप्टेंबर, 2006

अ. क्र.	तालुका	इयत्ता						
		1 ली	2 री	3 री	4 थी	5 वी	6 वी	7 वी
	(2)	(1)	(2)	(3)	(4)	(5)	(6)	(7)
1	कन्नड	7308	6890	6840	6723	6710	6638	6577
2	सोयगाव	2355	2387	2351	2207	2184	2105	2067
3	सिल्लोड	5559	5575	5531	5457	5406	5377	5287
4	फुलंब्री	2709	2746	2709	2664	2613	2537	2512
5	औरंगाबाद	19423	18687	18635	18521	18451	18387	18296
6	खूलताबाद	2629	2666	2611	2563	2470	2421	2371
7	वैजापूर	6516	6506	6591	6507	6462	6377	6297
8	गंगापूर	6168	6253	6168	6066	5967	5853	5751
9	पैठण	6050	6812	6777	6688	6633	6577	6453
	एकूण जिल्हा	58722	58617	58211	57396	56896	56322	55611

संज्ञा क्रमांक - 10.7 (पुढे चालू)

जिल्हा:- औरंगाबाद

संदर्भ 30 सप्टेंबर 2006

अ. क्र.	तालुका	इयत्ता					एकूण
		8 वी	9 वी	10 वी	11 वी	12 वी	
	(2)	(10)	(11)	(12)	(13)	(14)	(15)
1	कशड	5771	5681	5587	4511	3412	72648
2	सोयगाव	1439	1388	1302	938	702	21425
3	सिल्लोड	4496	4412	4389	3421	2612	57522
4	फुलंब्री	1897	1789	1740	1510	1127	26603
5	औरंगाबाद	17709	17698	17197	12476	11087	207057
6	खूलताबाद	1756	1711	1687	1120	902	24907
7	वैजापूर	5497	5421	5389	4105	3512	69280
8	गंगापूर	4772	4723	4671	3237	2666	62295
9	पैठण	5685	5624	5587	3750	3156	69790
एकूण जिल्हा		49022	48437	48049	35068	29176	611527

आधार:- शिक्षण विभाग, जि.प. औरंगाबाद.

तपला व माका - 11.1

परिवारिक व शासन सेवाओं के क्षेत्रीय अधिष्ठाता माहली

सदम वषः 2006-07

जिल्हा - औरंगाबाद

अ. क्र.	तालुका	संख्या						
		समाजसेवा	दवाखाने	अपघात	प्राथमिक आरोग्य केंद्र	उपकेंद्रे	डॉक्टर व वैद्य	परिवारिका
(1)	(2)	(3)	(4)	(5)	(6)	(7)	(8)	(9)
1	कन्नड (कन्नड+पिशोर)	2	1	0	9	44	31	69
2	सायगाव	1	2	0	3	21	11	31
3	सिल्लोड	1	2	0	6	49	26	80
4	फुलंब्री	1	0	0	5	22	14	36
5	औरंगाबाद	8	6	6	14	45	272	601
	खूलताबाद	1	1	0	3	17	10	30
7	वैजापूर	1	3	0	6	30	33	73
8	गंगापूर	1	1	0	5	31	28	59
9	पैठण	1	0	0	7	37	23	62
एकूण जिल्हा		17	16	6	58	296	448	1041

लक्षणांक - 11.1

सर्वजनिक व सार्वजनिक आरोग्य सुविधांची माहिती सत्र वर्ष: 2006-07

जिल्हा - औरंगाबाद

अ. क्र.	तालुका	खांद्या संख्या			उपचार केलेले आंतररुग्ण (00)			उपचार केलेले बाह्यरुग्ण (00)		
		एकूण	एकूण पेशी	एकूण पेशी	पुरुष	स्त्रिया	मुले	पुरुष	स्त्रिया	मुले
(1)	(2)	(10)	(11)	(12)	(13)	(14)	(15)	(16)	(17)	(18)
1	कन्नड (कन्नड+पिशोर)	114	81	33	8	25	6	680	799	206
2	सोयगाव	48	38	10	15	21	7	87	140	105
3	सिल्लोड	86	59	27	16	32	12	504	688	328
4	फुलंब्री	63	40	20	0	0	0	0	0	0
5	औरंगाबाद	1189	626	563	1369	1464	522	2835	3176	1961
6	खजतनाद	48	37	11	5	11	5	174	261	104
7	दंजापूर	136	109	27	19	73	14	352	399	197
8	मंगापूर	89	45	35	13	16	7	458	480	263
9	पैठण	77	53	19	15	26	11	346	358	265
एकूण जिल्हा		1833	1088	745	1458	1668	584	5436	6301	3429

टिप :- फुलंब्री येथे नव्याने आरुग्णालय / प्रा. आ.क. / उपकदसुरु झाले आहेत. तसेच अंतररुग्णा व बाह्य रुग्णांची माहिती इतर तालुक्यात समाविष्ट आहे.

आधार - 1) जिल्हा शल्य चिकित्सक, सामान्य रुग्णालय, औरंगाबाद

2) जिल्हा आरोग्य अधिकारी, जिल्हा परिषद, औरंगाबाद

3) आरोग्य अधिकारी, मंडानगरपालिका / नगर परिषद / कटक मंडळ

तबला क्रमांक - 11.2

नोंदणी केलेल्या जन्म-मृत्यूची संख्या

जिल्हा - औरंगाबाद

संदर्भ वर्ष: 2003

अ. क्र.	तालुका	एकूण/ ग्रामीण/ नागरी	नोंदलेल्या जन्मांची संख्या			नोंदलेल्या मृत्यूची संख्या			बाल मृत्यूची संख्या		
			पुरुष	स्त्रिया	एकूण	पुरुष	स्त्रिया	एकूण	पुरुष	स्त्रिया	एकूण
(1)	(2)	(3)	(4)	(5)	(6)	(7)	(8)	(9)	(10)	(11)	(12)
1	कन्नड	एकूण	2719	1984	4703	923	515	1438	28	20	48
		ग्रामीण	1970	1315	3285	825	463	1288	17	20	37
		नागरी	749	669	1418	98	52	150	11	0	11
2	सोयगाव	एकूण	981	627	1608	337	171	508	24	11	35
		ग्रामीण	981	627	1608	337	171	508	24	11	35
		नागरी	0	0	0	0	0	0	0	0	0
3	सिल्लोड	एकूण	3650	2306	5956	927	469	1396	15	17	32
		ग्रामीण	2818	1798	4616	823	440	1263	15	17	32
		नागरी	832	508	1340	104	29	133	0	0	0
4	फुलंब्री	एकूण	1153	692	1845	438	265	703	9	15	24
		ग्रामीण	1153	692	1845	438	265	703	9	15	24
		नागरी	0	0	0	0	0	0	0	0	0
5	औरंगाबाद	एकूण	17449	14519	31968	3498	1282	4780	254	99	353
		ग्रामीण	1214	770	1984	613	286	899	25	8	33
		नागरी	16235	13749	29984	2885	996	3881	229	91	320
6	खूलताबाद	एकूण	1048	752	1810	379	194	573	8	6	14
		ग्रामीण	865	665	1530	321	183	504	8	6	14
		नागरी	183	97	280	58	11	69	0	0	0
7	वैजापूर	एकूण	3078	1920	4998	822	418	1240	12	10	22
		ग्रामीण	1854	1078	2932	685	354	1039	12	10	22
		नागरी	1224	842	2066	137	64	201	0	0	0
8	गंगापूर	एकूण	2252	1462	3714	723	351	1074	9	6	15
		ग्रामीण	1649	961	2610	662	331	993	5	4	9
		नागरी	603	501	1104	61	20	81	4	2	6
9	पैठण	एकूण	2722	1959	4681	907	451	1358	14	15	29
		ग्रामीण	1933	1300	3233	797	387	1184	14	15	29
		नागरी	789	659	1448	110	64	174	0	0	0
जिल्हा	एकूण	35052	26231	61283	3954	4116	13070	373	199	572	
	ग्रामीण	14437	9206	23643	5501	2880	8381	129	106	235	
	नागरी	20615	17025	37640	3453	1236	4689	244	93	337	

तक्ता क्रमांक - 11.3
 विविध कारणानुसार मृत्यूची संख्या

जिल्हा - औरंगाबाद

संदर्भ वर्ष - 2003

अ. क्र.	मृत्यूचे कारण	मृत्यूची संख्या
(1)	(2)	(3)
अ	साथीचे विकार	
1	हिवताप	12
2	विषमज्वर	3
3	क्षयरोग	103
4	न्युमोनिया/ श्वसन क्रियेसंबंधी	320
5	अमाश, अतिसार, गॅरट्रो	10
ब	बिगर साथीचे विकार	
1	एडस	-
2	हृदय विकार	729
3	कर्करोग	204
4	बाळंतपणात मातेचा मृत्यू	6
5	पक्षाघात	139
6	मूत्रपिंड विकार	0
क	अपघात	
1	आत्महत्या	87
2	रहदारी वाहक	15
3	विद्युत धक्का	0
4	भाजणे/ जळणे	79
5	इतर अपघात	331
ड	इतर कारणे	11032
	एकूण मृत्यू	13070

आधार - आरोग्य सेवा संचालनालय, महाराष्ट्र राज्य, पुणे

मानव व धान सांगवत कार्यक्रमान्तर्गत लस टोचणी

जिल्हा - औरंगाबाद

संदर्भ वर्ष : 2006-07

अ.क्र.	तालुका	ग्रामीण एकूण	त्रिमूणी लस	पालवओ	क्रीडाओ	गाबर	व्दिगुणी (डी.टी.)	धनुर्वात लस		
								10 वर्षे	16 वर्षे	गरावर झिज्या
(1)	(2)	(3)	(4)	(5)	(6)	(7)	(8)	(9)	(10)	(11)
1	कन्नड	ग्रामीण	6097	6080	6341	6041	5863	5972	5039	6284
		एकूण	6790	6773	7114	6635	7093	6902	5744	6817
2	सायगाव	ग्रामीण	2315	2299	2359	2391	1869	1738	1835	2523
		एकूण	2315	2299	2359	2391	1869	1738	1835	2523
3	सिल्लोड	ग्रामीण	5342	6688	5978	7038	7412	6482	6182	6877
		एकूण	6398	7744	8251	7873	7761	7721	7729	8135
4	फुलंब्री	ग्रामीण	0	0	0	0	0	0	0	0
		एकूण	0	0	0	0	0	0	0	0
5	औरंगाबाद	ग्रामीण	7016	7009	7375	7253	7558	7751	6459	7860
		एकूण	40559	42950	38359	34275	31363	35684	32494	46739
6	खूलताबाद	ग्रामीण	2251	1415	1526	2248	2020	2157	2130	2924
		एकूण	2567	1731	1854	2546	2314	2450	2504	3364
7	द्वेजापूर	ग्रामीण	4826	4818	4879	4710	4165	5107	4322	4975
		एकूण	5317	5309	5849	5273	4435	5397	4578	6158
8	गंगापूर	ग्रामीण	5366	6006	6009	5768	6372	5890	5038	5718
		एकूण	5916	6556	6800	6271	6804	6441	5805	6421
9	पैठण	ग्रामीण	6034	6022	6347	6491	5720	6170	4356	6668
		एकूण	6034	6022	6347	6491	5720	6170	4356	6668
जिल्हा एकूण		ग्रामीण	39247	40337	41814	41940	40979	41267	35361	43829
		एकूण	75896	79384	76933	71755	67359	72503	65045	86825

टिप :- फुलंब्री तालुक्याची माहिती औरंगाबाद व सिल्लोड तालुक्याच्या माहितीत समाविष्ट आहे.

आधार - 1) जिल्हा शल्य चिकित्सक, सामान्य रुग्णालय, औरंगाबाद

2) जिल्हा आरोग्य अधिकारी, जिल्हा परिषद, औरंगाबाद

तक्ता क्रमांक - 11.5

कुटुंब कल्याण कार्यक्रम

जिल्हा - औरंगाबाद

संदर्भ वर्ष : 2006-07

अ. क्र.	तालुका	एकूण/ग्रामीण	कुटुंब कल्याण केंद्रांची संख्या	जननक्षम जोडप्यांची संख्या	31माच अखेर सरासरीत जोडप्यांची संख्या			
					पुरुष नसबंदी	स्त्रियांची नसबंदी	लूपपध्दती	इतर पध्दतीने
(1)	(2)	(3)	(4)	(5)	(6)	(7)	(8)	(9)
1	करंड	एकूण ग्रामीण	11 9	54798 47618	7 6	1494 848	874 817	- -
2	सोयगाव	एकूण ग्रामीण	4 3	15824 14852	2 1	597 466	243 234	- -
3	सिल्लोड	एकूण ग्रामीण	9 8	65842 56017	6 0	1540 855	868 796	- -
4	फुलंब्री	एकूण ग्रामीण	0 0	0 0	0 0	0 0	0 0	- -
5	औरंगाबाद	एकूण ग्रामीण	31 7	235318 52748	12 6	10330 2149	9064 847	590088 -
6	खुलताबाद	एकूण ग्रामीण	4 3	18335 16037	7 7	641 467	440 358	- -
7	वैजापूर	एकूण ग्रामीण	6 5	41488 35343	5 2	1274 738	695 636	- -
8	गंगापूर	एकूण ग्रामीण	6 5	48131 44089	6 6	1500 1199	692 603	- -
9	पेठण	एकूण ग्रामीण	9 7	51987 44342	13 9	1413 802	904 728	- -
एकूण जिल्हा		एकूण ग्रामीण	80 47	531723 311046	58 37	18789 7524	13780 5019	590088 -

टिप :- फुलंब्री तालुक्याची माहिती औरंगाबाद व सिल्लोड तालुक्याच्या माहितीत समाविष्ट आहे

आधार:- 1) जिल्हा शल्य चिकित्सक, सामान्य रुग्णालय, औरंगाबाद 2) जिल्हा आरोग्य अधिकारी, जिल्हा पारंपद, औरंगाबाद

3) वैद्यकिय अधिकारी म.न.पा. औरंगाबाद. 4) अधिष्ठाता वैद्यकिय महाविद्यालय व रुग्णालय औरंगाबाद

अ. क्र.	विकास शीर्षक व उपशीर्षक	जिल्हा पातळीवरील योजनांवर झालेला खर्च						
		बिगर आदिवासी याजूना	आदिवासी उपयोजना	आदिवासी उपयोजना क्षेत्राबाहेरील	विशेष घटक योजना	स्टेटमूल	अनुशेष	एकूण
(1)	(2)	(3)	(4)	(5)	(6)	(7)	(8)	(9)
1	कृषि व संलग्न सेवा							
	1.1 पीक संवर्धन	100.34	-	0.00	150.00	-	0.00	250.34
	1.2 फलोत्पादन	1.00	-	0.00	0.00	-	0.00	1.00
	1.3 मृदासंधारण	67.38	-	0.00	0.00	-	0.00	67.38
	1.4 पशुसंवर्धन	39.27	-	0.00	27.50	-	4.95	71.72
	1.5 दुग्धव्यवसाय विकास	0.00	-	0.00	0.00	-	0.00	0.00
	1.6 मत्स्यव्यवसाय	10.98	-	0.00	0.30	-	0.00	11.28
	1.7 बने	26.78	-	0.00	0.00	-	0.00	26.78
	1.8 पणन, कांठारे व वखारी	0.00	-	0.00	0.00	-	0.00	0.00
	1.9 सहकार	57.15	-	0.00	3.50	-	0.00	60.65
	एकूण (एक)	302.90	0.00	0.00	181.30	0.00	4.95	489.15
2	ग्रामीण विकास							
	2.1 एकात्मिक ग्रामीण विकास कार्यक्रम	131.27	-	3.32	199.02	-	0.00	333.61
	2.2 अवपण प्रवण क्षेत्र कार्यक्रम	162.02	-	0.00	0.00	-	0.00	162.02
	2.3 जवाहर रोजगार योजना	0.00	-	0.00	0.00	-	0.00	0.00
	2.4 रोजगार हमी योजना	20.00	-	0.00	0.00	-	0.00	20.00
	2.5 जमीन सुधारणा	0.00	-	0.00	0.00	-	0.00	0.00
	2.6 सामूहिक विकास	0.00	-	0.00	0.00	-	0.00	0.00
	2.7 ग्रामीण स्वच्छता कार्यक्रम	40.94	-	0.00	8.13	-	0.00	49.07
	एकूण (दोन)	354.23	0.00	3.32	207.15	0.00	0.00	564.70
3	पाटबंधारे व पूर्वनियंत्रण							
	3.1 लघु पाटबंधारे	475.00	-	0.00	0.00	-	0.00	475.00
	3.2 जलप्रदाय क्षेत्र विकास कार्यक्रम	0.00	-	0.00	0.00	-	0.00	0.00
	3.3 आघाफट विकास	0.00	-	0.00	0.00	-	0.00	0.00
	3.4 मध्यम प्रकल्प	0.00	-	0.00	0.00	-	0.00	0.00
	3.5 पूर्वनियंत्रण कामे	0.00	-	0.00	0.00	-	0.00	0.00
	एकूण (तीन)	475.00	0.00	0.00	0.00	0.00	0.00	475.00
4	विद्युत विकास							
	विद्युत विकास	161.31	-	6.70	60.00	-	0.00	168.01
	एकूण (चार)	161.31	0.00	6.70	60.00	0.00	0.00	168.01

अ. क्र.	विकास शीर्षक व वर्गीकरण	जिल्हा पातळीवरील बांधणीवर झालेला खर्च						
		ग्राम - आवासीय योजना	ग्रामोपयोगी योजना	अदिवारीय उपयोजना क्षमावाहरीय	विशेष घटक योजना	स्टेपपूल	अनुरोध	एकूण
(1)	(2)	(3)	(4)	(5)	(6)	(7)	(8)	(9)
5	उद्योग व खाणकाम							
	5.1 मोठे व मध्यम उद्योग	0.00	-	0.00	0.00	-	0.00	0.00
	5.2 ग्रामीण व लघु उद्योग	40.3	-	0	13.10	-	0.00	53.40
	एकूण (पाच)	40.30	0.00	0.00	13.10	0.00	0.00	53.40
6	वाहतूक व दळणवळण							
	6.1 मोठे व लहान बंदरे	0.00	-	0.00	0.00	-	0.00	0.00
	6.2 अंतर्देशीय जलवाहतूक	0.00	-	0.00	0.00	-	0.00	0.00
	6.3 रस्ते विकास	171.78	-	0.00	0.00	-	751.65	923.43
	एकूण (सहा)	171.78	0.00	0.00	0.00	0.00	751.65	923.43
7	सामान्य आर्थिक सेवा							
	7.1 पंचटन	15.00	-	0.00	0.00	-	0.00	15.00
	7.2 स्थानिक विकास कार्यक्रम	0.00	-	0.00	0.00	-	0.00	0.00
	एकूण (सात)	15.00	0.00	0.00	0.00	0.00	0.00	15.00
8	सामाजिक आणि सामूहिक सेवा							
	8.1 सामान्य शिक्षण	84.70	-	0.00	137.11	-	0.00	221.81
	8.2 फ्रिडा व युवक कल्याण	18.01	-	0.00	30.26	-	0.00	48.27
	8.3 कला व संस्कृती	10	-	0.00	0.00	-	0.00	10.00
	8.4 तांत्रिक शिक्षण	44.97	-	0.00	0.44	-	0.85	46.26
	8.5 वेद्यकीय शिक्षण व आरोग्य इत्ये	0.00	-	0.00	0.00	-	0.00	0.00
	8.6 आरोग्य सेवा	49.45	-	7.00	0.00	-	0.00	56.45
	8.7 ग्रामीण पाणी पुरवठा व स्वच्छता	363.01	-	6.00	8.16	-	0.00	377.17
	8.8 गृहनिर्माण	0.00	-	0.00	0.00	-	0.00	0.00
	8.9 नगर विकास	97.00	-	0.00	320.00	-	0.00	417.00
	8.10 माहिती व प्रसिध्दी	0.00	-	0.00	1.00	-	0.00	1.00
	8.11 मागासवर्गीयांचे कल्याण	247.23	-	26.43	694.36	-	0.00	968.02
	8.12 कामगार व कामगार कल्याण	123.00	-	0.00	4.17	-	0.00	127.17
	8.13 समाज कल्याण	10.85	-	0.00	35.47	-	0.00	46.32
	8.14 स्थानिक विकास कार्यक्रम	0.00	-	0.00	0.00	-	0.00	0.00
	8.15 पांथण	0.00	-	0.00	0.00	-	0.00	0.00
	एकूण (आठ)	1048.22	0.00	39.43	1230.97	0.00	0.85	2319.47
	एकूण (एक ते आठ)	2508.74	0.00	49.45	1692.52	0.00	757.45	5008.16

बल्लभ प्रमाण - 122

रोजगार मंत्रालय

जिल्हा - औरंगाबाद

संदर्भ वर्ष : 2006-07

अ. क्र.	वाव	कामाचा प्रकार					
		सिध्द	सामाजिक काम (रस्ते)	कृषि	वनीकरण	इतर	एकूण
(1)	(2)	(3)	(4)	(5)	(6)	(7)	(8)
1	नियोजित कामांची संख्या	612	113	394	158	62	1339
2	मंजूर केलेल्या कामांची संख्या	612	113	394	158	62	1339
3	सुरु केलेल्या कामांची संख्या	612	113	394	158	62	1339
4	पूर्ण केलेल्या कामांची संख्या	612	0	186	0	0	798
5	मध्येच बंद केलेल्या कामांची संख्या	0	113	208	158	62	541
6	कामांसाठी केलेली तरतूद	499.63	94.87	476.54	95.57	114.03	1280.64
7	कामांवर झालेला एकूण खर्च (रु. लाखात)	499.63	94.87	476.54	95.57	114.03	1280.64
8	रोजगार निर्मिती (मनुष्य दिवस लाखात)	6.09	1.16	5.81	1.16	1.40	15.62

आधार - जिल्हाधिकारी कार्यालय, रोजगार हमी योजना, औरंगाबाद

तक्ता क्रमांक - 12.3

रोजगार हमी योजनेखाली वेतानेही कामे, त्याचशील रोजगार व खर्च

जिल्हा - औरंगाबाद

संवध: 2006-07

अ. क्र.	महिना	खर्च (रुपये लाखात)		मनुष्य दिवस (लाखात)	रोजगार हमी योजनेखालील कामांची संख्या
		प्रत्यक्ष (महिनेमातील)	संचित आर्थिक वर्षाच्या आरंभापासून)		
(1)	(2)	(3)	4	(5)	(6)
1	एप्रिल 2006	260.55	260.55	3.18	402
2	मे 2006	173.70	434.25	2.12	421
3	जून 2006	235.360	669.61	5.31	546
4	जुलै 2006	150.01	819.62	2.46	747
5	ऑगस्ट 2006	76.88	896.50	0.94	774
6	सप्टेंबर 2006	30.020	926.52	0.84	1026
7	ऑक्टोबर 2006	6.00	932.52	0.06	1026
8	नोव्हेंबर 2006	21.00	953.52	0.16	1026
9	डिसेंबर 2006	16.640	970.16	0.12	1026
10	जानेवारी 2007	8.56	978.72	0.04	1026
11	फेब्रुवारी 2007	259.05	1237.77	0.14	1063
12	मार्च 2007	42.870	1280.64	0.25	1063
	एकूण	1280.64	1280.64	15.62	10146

आधार - जिल्हाधिकारी कार्यालय, (रो.ह.यो.शाखा), औरंगाबाद.

तक्ता क्र. 13.4

निहाय टंचाई पाणी टंचाई व बांधणी व कामांच्या उपाययोजना

जिल्हा :- औरंगाबाद

संदर्भ : 2006-07

अ. क्र.	विवरण	तालुका								जिल्हा एकूण	
		बाराड	आयगाव	भिलोड	फुलंबी	औरंगाबाद	इलाहाबाद	केदार	गोणार		केदा
(1)		(2)	(3)	(4)	(5)	(6)	(7)	(8)	(9)	(10)	(11)
1	यस्ती असलेल्या गावांची एकूणसंख्या	197	76	128	88	178	74	164	212	183	1300
2	गावांतील वाड्या/वस्त्यांची संख्या	75	3	6	उ.ना.	66	29	0	7	51	237
3	बारा मदिने पुरेसे पाणी उपलब्ध असलेल्या										
3.1	गावांची संख्या	124	50	54	25	100	52	24	86	86	603
3.2	त्याखालील वाड्या/वस्त्यांची संख्या	75	3	6	0	63	29	0	7	51	234
4	पिण्याच्या पाण्याची टंचाई असलेली गावे व वाड्या/वस्त्या										
	संदर्भ वर्गातील										
	अ) एकूण टंचाईग्रस्त गावे (संख्या)	0	29	58	48	1	56	20	79	0	291
	ब) एकूण वाड्या/वस्त्या (संख्या)	0	0	0	0	3	0	0	0	0	0
	वृहत आराखड्यानुसार										
	अ) एकूण टंचाईग्रस्त गावे (संख्या)	0	0	0	0	0	0	0	0	0	0
	ब) एकूण टंचाईग्रस्त वाड्या/वस्त्या (संख्या)	0	0	0	0	0	0	0	0	0	0
5	केलेली उपाययोजना										
	अ) टंकरने पुरवठा होणाऱ्या										
	गावांची संख्या	2	5	12	5	11	3	4	0	0	42
	गावांतील वाड्या/वस्त्यांची संख्या	0	0	0	0	0	0	0	0	0	0
	टंकरची संख्या	2	5	12	5	15	1	3	0	0	43
	ब) बैलगाडाने पुरवठा होणाऱ्या										
	गावांची संख्या	0	0	0	0	0	0	0	0	0	0
	गावांतील वाड्या/वस्त्यांची संख्या	0	0	0	0	0	0	0	0	0	0
	बैलगाड्यांची संख्या	0	0	0	0	0	0	0	0	0	0
	क) इतर साधनांनी पुरवठा होणाऱ्या										
	गावांची संख्या	35	14	35	13	12	6	8	41	0	164
	गावांतील वाड्या/वस्त्यांची संख्या	0	0	0	0	0	0	0	0	0	0
	साधने संख्या	37	14	42	13	12	6	9	41	0	174

टिप :- संभाव्य पाणी टंचाई निवारणार्थ मा. जिल्हाधिकारी औरंगाबाद यांनी बरोल क्र.1 नुसार टंचाई भासणार असलेल्या 291 गावांच्या कृती.आराखडा माहे आक्टोबर 06 ते 30 जून 2007 ला मंजूरी दिलेली आहे. त्यानुसार टंचाई ग्रस्त तालुका निहाय गावांची संख्या अ.क्र. 4 (अ) मध्ये दिलेली आहे.

आधार :- कार्यकारी अभियंता पाणी पुरवठा विभाग, जि.प. औरंगाबाद

तक्का क्र. 12.5

रासायनिक खतांचे वाटप

जिल्हा - औरंगाबाद

संदर्भ : 2006-07

अ.क्र.	तालुका	रासायनिक खतांचे वाटप (मेटन)		
		नियंत्रित संस्थांकडून	खाजगी संस्थांकडून	एकूण
(1)	(2)	(3)	(4)	(5)
1	कन्नड	-	32773	32773
2	सोयगाव	-	13736	13736
3	सिल्लोड	-	29517	29517
4	फुलंब्री	-	20073	20073
5	औरंगाबाद	-	35734	35734
6	खूलताबाद	-	15869	15869
7	गंगापूर	-	37214	37214
8	वैजापूर	-	45652	45652
9	पैठण	-	41004	41004
जिल्हा एकूण			271572	271572

टिप :- नियंत्रित संस्थांचे वाटप हे खाजगी संस्थांचे वाटपात समाविष्ट करण्यात आले आहे.

आधार - कृषि विभाग, औरंगाबाद, जिल्हा परिषद, औरंगाबाद.

सकल क्रमांक - 12/2

साखर कारखाने

जिल्हा - औरंगाबाद

संदर्भ क्रम : 2006/07

अ. क्र.	तालुका	साखर कारखानेचे नाव	सहकारी	जिल्हा	हजारा	शेकड	सकल मॅटन	पट्टेदार गाळप मॅटन	साखरचे उत्पादन मॅटन	कार उत्पादने			
										इथेनॉल मॅ. टन	पपर मॅ. टन	गटाक हजार लि.	वीज मॅ. वॅट
(1)	(2)	(3)	(4)	(5)	(6)	(7)	(8)	(9)	(10)	(11)	(12)	(13)	
1	औरंगाबाद	छत्रपती संभाजी (खाजगी) कारखाना	खाजगी	90	32	1250	402000	4480	0	0	0	0	
2	कन्नड	महात्मा फुले नगर, साखर कारखाना कन्नड	सहकारी	379	491	2500	257000	2440	0	0	0	0	
3	सिल्लोड	सिधेश्वर स. साखर कारखाना माणिकनगर	सहकारी	बंद	बंद	2000	बंद	बंद	बंद	बंद	बंद	बंद	
4	पेठण	श्री.संत एकनाथ स. साखर कारखाना	सहकारी	430	207	1250	253000	3580	0	0	0	0	
5	गंगापूर	गंगापूर सह. साखर कारखाना मया.	सहकारी	337	170	2000	253000	2610	0	0	0	0	
6	बेजापूर	विनायक सह. साखर कारखाना परसोडा	सहकारी	बंद	बंद	1250	बंद	बंद	बंद	बंद	बंद	बंद	
7	सिल्लोड	गंगामाई स. कारखाना (खाजगी) चाटनाडा	खाजगी	149	48	2500	403000	4070	0	0	0	0	
8	फुलंब्री	देवीगिरी सहकारी साखर कारखाना फुलंब्री	सहकारी	264	385	2500	279000	2900	0	0	0	0	

आधार - मा. सहकारी (साखर) औरंगाबाद

तक्ता क्रमांक - 12.7

जिल्हा कलमा कार्यक्रमाचा भाषितक प्रगती

जिल्हा

सधर्ष: 2006-07

अ.क्र.	वर्णन	परिमाणु	खेडिट	साध्य
(1)	(2)	(3)	(4)	(5)
1	अ) स्वर्णजयंती ग्राम स्वरोज्जाव योजना	लाभ्याकांची संख्या	107	204
	ब) संपूर्ण ग्रामीण राजजार योजना	लाभ संपन्न संख्या		संजना तद
	क) लघुउद्योग स्थापन कार्य	उद्योग संख्या	2245	2252
2	अ) अतिरिक्त जमिनीचे वाटप (नियती)	इक्टर	36	0
	ब) लाभधारक	संख्या-सनु जमाती	0	0
		अनु जमाती	0	0
		इक्टर	0	0
3	वैठविगाराचे पुनर्वसन	खेडी संख्या	0	0
4	पिण्यासाठी स्वच्छ पाणी	खेडी संख्या	27	16
5	अ) प्राथमिक आरोग्य केंद्र	संख्या	0	0
	ब) उपकेंद्र	उपकेंद्र संख्या	0	0
6	अ) कुटुंब नियोजन सर्वाक्रिया	संख्या	15517	10660
	ब) सममूल्य शस्त्रक्रिया (सी.सी.यू.जस)	संख्या	0	653
7	अ) एकात्मिक बालविकास सेवा गट	संख्या	0	0
	ब) अंगणवाडी	संख्या	0	0
8	अ) अनु.जातीच्या कुटुंबाना	संख्या	41	39
	ब) अनु.जमातीच्या कुटुंबाना	संख्या	4	3
9	अ) घरांसाठी जागा (इंदरा आघार ट.जना) नवीन	संख्या	2601	589
	ब) घरबांधणीसाठी अथसहाय्य (इंदरा आघार ट.जना) नवीन	संख्या	197	147
	क) आधिकदृष्ट्या दुर्बल घटकांसाठी घर	संख्या	0	0
	ड) कमी उत्पन्न गटासाठी घर	संख्या	0	0
10	गिनियर वस्ती सुधारणा	संख्या	0	0
11	झाडे लावणे एकूण	रोपे संख्या लाखात	6.95	6.95
12	रास्त भावाची दुकान उघडणे	संख्या	0	0
13	अ) खड्यांचे विद्युतीकरण	संख्या	0	0
	ब) पंप संचासाठी विद्युतीकरण	संख्या	5763	5940
	क) सुधारित चुली	संख्या	0	0
	ड) बायोगॅस	संख्या	150	111

आधार - जिल्हा नियोजन अधिकारी, अरगोबाद

(3/11)

तक्ता क्रमांक - 12.8

स्थानिक विकास कार्यक्रमात (विधानसभा मतदार संघ)

जिल्हा - औरंगाबाद

संदर्भ : 2006-07

अ. क्र.	विधानसभा मतदार संघाचे नांव	मतदार संघाला मंजूर तरतूद (रुपये हजारात)	मंजूर कामाची संख्या			मंजूर कामाची अंदाजित किंमत (रुपये हजारात)	संदर्भ वर्षात झालेला एकूण खर्च (रुपये हजारात)
			जुनी अपूर्ण कामे	संदर्भ वर्षातील नवीन कामे	एकूण		
(4)	(2)	(3)	(4)	(5)	(6)	(7)	(8)
1	औरंगाबाद	20000	14	35	52	18880	11012
	एकूण	20000	14	38	52	18880	11012

तक्ता क्रमांक - 12.9

स्थानिक विकास कार्यक्रमात (विधानसभा मतदार संघ)

जिल्हा - औरंगाबाद

संदर्भ : 2006-07

अ. क्र.	विधानसभा मतदार संघाचे नांव	मतदार संघाला मंजूर तरतूद (रुपये हजारात)	मंजूर कामाची संख्या			मंजूर कामाची अंदाजित किंमत (रुपये हजारात)	संदर्भ वर्षात झालेला एकूण खर्च (रुपये हजारात)
			जुनी अपूर्ण कामे	संदर्भ वर्षातील नवीन कामे	एकूण		
(1)	(2)	(3)	(4)	(5)	(6)	(7)	(8)
1	औरंगाबाद प	8000	3	26	29	8671	6843
2	औरंगाबाद पू	7900	1	40	41	7900	4815
3	कन्नड	8000	17	17	34	9049	5556
4	सिल्लोड	8000	7	28	35	10793	3085
5	पैठण	8000	8	18	26	10421	6401
6	गंगापूर	8000	20	18	38	10561	6725
7	वैजापूर	8000	21	29	50	10551	7439
	एकूण	55900	77	176	253	67946	40864

टिप :- औरंगाबाद पूर्व मतदार संघाचा रु. 1.00 लक्ष निधी इतर जिल्ह्यास वर्ग केलला आहे. समतोल निधी रु. 11.51 लक्ष असून यंत्रणाकडे अखर्चित निधी रु. 23.63 लक्ष एवढी आहे.

आधार :- जिल्हा नियोजन अधिकारी, औरंगाबाद

133

(133)

तक्ता क्रमांक - 12.10

स्थानिक विकास कार्यक्रम (राज्यसभा सदस्य)

जिल्हा - औरंगाबाद

संदर्भ : 2006-07

अ. क्र.	राज्यसभा सदस्य नाव	जिल्हाकरिता उपलब्ध करून दिलेली तरतूद (रुपये हजारात)	मंजूर कामांची संख्या			मंजूर कामांचा अंदाजित किंमत (रुपये हजारात)	संदर्भ वर्षांत झालेला एकूण खर्च (रुपये हजारात)
			नवीन अपूर्ण कामे	संदर्भ वर्षांतिल नवीन कामे	एकूण		
(1)	(2)	(3)	(4)	(5)	(6)	(7)	(8)
1	मा. श्री.राजकुमार धूत	0	13	0	13	0	0
	एकूण	0	13	0	13	0	0

टिप :- सन 2006-07 चा निधी मध्ये वर्षांत प्राप्त झालेला नसून कामांची मंजूरी निरक आहे.

तक्ता क्रमांक - 12.11

स्थानिक विकास कार्यक्रम (विधानपरिषद सदस्य)

जिल्हा - औरंगाबाद

संदर्भ - 2006-07

अ. क्र.	विधानपरिषद सदस्यांचे नाव	जिल्हाकरिता उपलब्ध करून दिलेली तरतूद (रुपये हजारात)	मंजूर कामांची संख्या			मंजूर कामांचा अंदाजित किंमत (रुपये हजारात)	संदर्भ वर्षांत झालेला एकूण खर्च (रुपये हजारात)
			नवीन अपूर्ण कामे	संदर्भ वर्षांतिल नवीन कामे	एकूण		
(1)	(2)	(3)	(4)	(5)	(6)	(7)	(8)
1	मा. श्री.बिलास अंबट	375	1	0	1	375	375
2	मा. श्री. अक्बल सत्तार	3425	1	18	19	5981	1713
4	मा.श्री. श्रीकांत जोशी	2383	2	13	15	3392	2209
5	मा. श्री. जंघलीया	248	0	0	20	248	248
6	प्रा. फौजीया खान	800	1	3	4	798	798
8	मा. श्री. डॉ. अजीज	1000	0	1	1	1000	976
9	मा. श्री. अशफाक मुजफ्फर	4636	0	3	3	3000	748
10	मा. श्री. मुजफ्फर	500	0	1	1	500	238
	एकूण	15872	25	39	64	15294	7305

टिप :- समर्पित निधी रु. 38.90 लक्ष असून अंदाजित निधी रु. 48.42 लक्ष एवढा आहे.

आधार :- जिल्हा नियोजन आधिकारी औरंगाबाद

134

(134)

तहसील क्रमांक - 13.1

पोलिस अधिकारी/ कर्मचारी यांची संख्या

जिल्हा - औरंगाबाद

संदर्भ वर्ष: 2006-07

अ. क्र.	वर्तमान	संख्या	
		एकूण संख्या	पैकी महिलांची संख्या
(1)	(2)	(3)	(4)
1	पोलिस अधिकारी/ कर्मचारींची संख्या		
	1.1 पोलिस उपमहानिरीक्षक	-	
	1.2 पोलिस आयुक्त	1	
	1.3 पोलिस उप आयुक्त	2	
	1.4 पोलिस सहायक आयुक्त	4	
	1.5 पोलिस अधीक्षक	1	
	1.6 अपर पोलिस अधीक्षक	1	
	1.7 पोलिस उप अधीक्षक	6	
	1.8 पोलिस निरीक्षक/स.पोलीस निरीक्षक	88	
	1.9 पोलिस उप निरीक्षक	146	3
	1.10 पोलिस जमादार/ हवालदार	1233	20
	1.11 पोलिस रिटायर / पोलिस मर्डेक	2468	238
	एकूण पोलिस अधिकारी/ कर्मचारी संख्या	3950	261
2	पोलिस ठाणे	33	XX
3	आउट पोस्ट	13	XX
4	पोलिस चौकी	18	XX
5	लॉकअप्स	28	XX
6	पोलिस ठाणे, आउट पोस्ट व सब पोस्ट आदींची सोय असलेली गावे व शहरे	33	XX
7	पोलिस दलांचा एकूण खर्च (रु. लाखात)	5238.15	XX

आधार - 1) जिल्हा पोलिस अधीक्षक ग्रामिण विभाग),

2) पोलिस आयुक्त (शहर विभाग),

135

तक्ता क्रमांक - 13.2

दिवाणी व फौजदारी न्यायालयों में निकालात कादलेली प्रकरणे

जिल्हा- औरंगाबाद

संदर्भ वर्ष: 2006-07

अ. क्र.	न्यायालय	एकूट प्रकरणे	मूळ		अपील	
			नियमित	संकीर्ण	नियमित	संकीर्ण
(1)	(2)	(3)	(4)	(5)	(6)	(7)
1	दिवाणी न्यायालय	6758	2208	2321	296	1933
2	फौजदारी न्यायालय	23359	2091	18929	203	2136
3	लोक न्यायालय	1537	534	1003		
4	कामगार न्यायालय	551	551	0	0	0
5	औद्योगिक न्यायालय	303	303	-	-	-
6	कोर्टुबिक न्यायालय	1050	1014	936	0	0
7	जिल्हा दंडाधिकारी तथा कार्यकारी दंडाधिकारी	5641	5641	0	0	0

आधार - 1) जिल्हा व सत्र न्यायाधीश, औरंगाबाद

2) आयुक्त, कामगार न्यायालय, औरंगाबाद

3) आयुक्त, औद्योगिक न्यायालय, औरंगाबाद

4) लोक न्यायालय, औरंगाबाद

5) जिल्हा दंडाधिकारी व कार्यकारी दंडाधिकारी, औरंगाबाद

6) समुपनिर्देशक, कोर्टुबिक न्यायालय, औरंगाबाद

तबता क्रमांक - 14.1

चित्रपट गृहे, व्ही.डी.आ. केंद्र आणि केबलधारक यांची आकडेवारी

जिल्हा- औरंगाबाद

संदर्भ वर्ष: 31.3.2007

अ. क्र.	तालुका	कायम स्वरुपी चित्रपटगृहे		फिरती चित्रपटगृहे		व्हीडीओ केंद्र		केबल धारक		वसूल केलेला करमणूक कर (रुपये हजारात)
		संख्या	प्रत्येक खेळा साठी असलेली आसन क्षमता	संख्या	प्रत्येक खेळा साठी असलेली आसन क्षमता	संख्या	प्रत्येक खेळा साठी असलेली आसन क्षमता	केबल चालक संख्या	केबल ग्राहक संख्या	
(1)	(2)	(3)	(4)	(5)	(6)	(7)	(8)	(9)	(10)	(11)
1	कन्नड	0	0	3	500	0	0	21	1724	514
2	सोयगाव	0	0	1	100	1	50	13	559	100
3	मिल्लोड	1	356	7	1159	12	380	12	1634	788
4	फुलंब्री	0	0	0	0	0	0	1	196	26
5	औरंगाबाद	15	11695	0	0	8	490	317	40768	43135
6	खूलताबाद	0	0	0	0	0	0	3	337	11270
7	वैजापूर	2	1080	0	0	0	0	17	1224	278
8	गंगापूर	0	0	2	275	6	320	8	955	336
9	पैठण	0	0	3	600	9	377	14	1645	437
जिल्हा एकूण		18	13131	16	2625	36	1617	406	49092	45741

आधार- जिल्हाधिकारी कार्यालय (करमणूक शाखा), औरंगाबाद

137

पृष्ठा क्रमांक - 14.2

मुद्रणालय आणि त्यांना वितरित केलेले वर्तमानपत्रे व नियतकालिके
जिल्हा- औरंगाबाद संदर्भ-31.3.2007

अ. क्र.	तालुका	मुद्रणालयाची संख्या	दैनिक वर्तमान पत्रे आणि नियतकालिके					
			दैनिक	साप्ताहिक	पाक्षिक	मासिक	त्रैमासिक	वार्षिक
(1)	(2)	(3)	(4)	(5)	(6)	(7)	(8)	(9)
1	कन्नड	2	0	10	0	1	0	0
2	सायगाव	1	0	1	0	0	0	0
3	सिल्लाड	6	2	4	0	3	0	0
4	फुलब्री	1	0	1	0	0	0	0
5	औरंगाबाद	83	32	60	4	27	6	1
6	खूलताबाद	1	0	1	0	0	0	0
7	वैजापूर	4	0	5	0	4	0	0
8	मगापूर	3	1	6	0	2	0	0
9	पैठण	4	1	3	2	1	0	0
एकूण जिल्हा		105	36	82	6	38	6	1

आधार:- 1) जिल्हा माहिती अधिकारी, औरंगाबाद

2) जिल्हाधिकारी कार्यालय (गृह शाखा), औरंगाबाद

1-5-0

तक्ता क्रमांक - 14.3

लोकसभा व विधानसभा निवडणुकीबाबतची आकडेवारी

जिल्हा- औरंगाबाद

संदर्भ वर्ष 2004

अ. क्र.	मतदारसंघाचे नाव	एकूण मतदारांची संख्या	मतदान केलेल्या मतदारांची संख्या			मतदानाची टक्केवारी	पक्षनिहाय मिळालेली मते (संख्या)	
			पुरुष	त्रिया	एकूण		काँग्रेस आय	एन.सी.पी.
(1)	(2)	(3)	(4)	(5)	(6)	(7)	(8)	(9)
लोकसभा निवडणूक :		मे- 2004						
1	औरंगाबाद	1633973	520991	390550	911541	55.79	355703	0
लोकसभा एकूण		1633973	520991	390550	911541	55.79	355703	0
विधानसभा निवडणूक :		ऑक्टोबर -2004						
1	औरंगाबाद (प)	561525	184669	150813	335482	59.74	153896	0
2	औरंगाबाद (पुर्व)	295409	109216	92493	201724	68.29	97227	0
3	कन्नड	230923	90595	79135	169830	73.54	35219	0
4	सिल्लोड	194416	77960	66746	144706	74.43	53940	0
5	पैठण	172372	67303	54584	121887	70.71	0	21318
6	गंगापूर	252160	88274	70395	158669	62.92	0	46311
7	वैजापूर	185216	72673	62815	135488	73.15	23553	0
विधानसभा एकूण		1892021	690790	576986	1267786	67.01	363835	67629

तक्ता क्रमांक - 14.3

लोकसभा व विधानसभा निवडणुकीबाबतची आकडेवारी

जिल्हा- औरंगाबाद.

अ. क्र.	मतदारसंघाचे नाव	पक्षांमध्ये मिळालेली मते (संख्या)						
		जनता दल	ब.स.पा.	जनता पार्टी	भा.ज.प.	शिवसेना	अपक्ष	इतर पक्ष
(1)	(2)	(10)	(11)	(12)	(13)	(14)	(15)	(16)
लोकसभा निवडणूक :		मे-2004						
1	औरंगाबाद	0	22499	0	0	477191	28101	28047
लोकसभा एकूण		0	22499	0	0	477191	28101	28047
विधानसभा निवडणूक :		ऑक्टोबर 2004						
1	औरंगाबाद (प)	0	25832	0	0	145880	5414	4460
2	औरंगाबाद (पूर्व)	0	3810	0	88118	0	8184	4385
3	कन्नड	0	4708	0	0	35895	92304	1704
4	सिल्लोड	0	2522	0	54133	0	29871	4240
5	पैठण	0	6683	0	0	48339	43259	2288
6	गंगापूर	0	4595	0	0	50949	6638	50176
7	वैजापूर	0	5292	0	0	41050	1602	63991
विधानसभा एकूण		0	62442	0	142251	322113	187272	131244

आधार - जिल्हा निवडणूक अधिकारी, जिल्हाधिकारी कार्यालय, औरंगाबाद