

फक्त कार्यालयीन उपयोगाकरिता



153

जिल्हा सामाजिक
व
आर्थिक समालोचना

सांगली जिल्हा

२००४-२००५

अर्थ व सांख्यिकी संचालनालय

महाराष्ट्र शासन

वांद्रे (पूर्व), मुंबई-४०० ०५९

अनुक्रमणिका
जिल्हा सामाजिक व आर्थिक समालोचन - 2004-05

53

जिल्हा - सांगली

तक्ता क्र.	विषय	पृष्ठ क्र.
1	2	3
भाग-1 समालोचन		
 जिल्ह्याचा समग्र आढावा	1
	दृष्टिक्षेपात जिल्हा	10
	रस्ते आणि तालुका सीमा दर्शविणारा जिल्ह्याचा नकाशा	17
	निवडक आलेख	18
भाग-2 सांख्यिकीय तक्ते		
1. निवडक निर्देशक		
1.1	निवडक निर्देशक (1960-2004)	1
2. लोकसंख्याविषयक आकडेवारी		
2.1	लोकसंख्याविषयक निवडक आकडेवारी	5
2.2	लोकसंख्या आणि वृद्धिदर	9
2.3	शहरांची वर्गवारी आणि त्यांची लोकसंख्या	10
2.4	मुख्य व सीमांतिक काम करणा-यांचे उद्योगगटनिहाय वर्गीकरण	11
2.5	धर्म व वयोगटानुसार लोकसंख्या	12
2.6	दारिद्र्य रेषेखालील ग्रामीण कुटुंबे	13
3. जिल्हा उत्पन्न अंदाज		
3.1	क्षेत्रवार जिल्हा उत्पन्न व दरडोई जिल्हा उत्पन्न - चालू किमतीनुसार	14
3.2	क्षेत्रवार जिल्हा उत्पन्न व दरडोई जिल्हा उत्पन्न - स्थिर किमतीनुसार	15
4. किंमतीविषयक आकडेवारी		
4.1	निवडक कृषिमालाच्या सरासरी घाऊक किंमती	16
4.2	जिल्हा मुख्यालयातील महत्त्वाच्या वस्तूच्या मासिक सरासरी किरकोळ किंमती	17
4.3	ग्राहक किंमतीचे निर्देशांक	23
4.4	किंमतीचे महत्त्वाचे निर्देशांक	24
5. जमीन महसूल, स्थानिक संस्थांचे उत्पन्न/ खर्च, बँकिंग, विमा आणि अल्पबचतविषयक		
5.1	गोळा केलेला जमीन महसूल	25
5.2	स्थानिक स्वराज्य संस्थांचे उत्पन्न व खर्च	26
5.3	बँक कार्यालये, वर्गीकृत बँकाची संख्या, ठेवी व कर्जे	27
5.4	अल्पबचत कार्यक्रमाची प्रगती	28
5.5	आयुर्विमाविषयक आकडेवारी	29

अनुक्रमणिका

जिल्हा सामाजिक व आर्थिक समालोचन - 2004-05

जिल्हा - सांगली

क्र. क्र.	विषय	पृष्ठ क्र.
1	2	3
6. कृषि व पदुम विषयक आकडेवारी		
6.1	जमिनीच्या वापर	30
6.2	निरनिराळ्या पिकाखालील क्षेत्र	31
6.3	मुख्य पिकाचे दर हेक्टरी अदाजित उत्पादन	36
6.4	निवडक केंद्रातील पर्जन्य दिवसांची संख्या व एकूण पर्जन्य	37
6.5	विविध साधनाखालील ओलिताचे क्षेत्र	38
6.6	निरनिराळ्या पिकाखालील ओलिताचे क्षेत्र	39
6.7	सिंचन विहिरी	42
6.8	कू पनलिका, हातपंप व विद्युत् पंप	42
6.9	लघुपाटबंधा-यांची कामे	43
6.10	मोठे व मध्यम पाटबंधारे प्रकल्प	45
6.11	वहिती धारणेचा प्रकार आणि क्षेत्रफळ गटानुसार वर्गीकरण	47
6.12	कृषि अवजारे	48
6.13	पशुधन	49
6.14	पशुवैद्यकीय संस्था	53
6.15	मान्यताप्राप्त पशुवधगृहे आणि त्यात कत्तल केलेल्या पशूंची संख्या	54
6.16	वनक्षेत्र	54
6.17	मुख्य व गौण वन उत्पादने	55
6.18	भूजल मत्स्यव्यवसाय	56
6.19	दुग्ध विकास सहकारी संस्था	57
7. सहकार क्षेत्र		
7.1	विविध प्रकारच्या सहकारी संस्था	58
7.2	सहकारी संस्थांची वित्तीय स्थिती	59
7.3	सहकारी संस्थांची लेखा परीक्षण वर्गाप्रमाणे संख्या	60
7.4	राज्य/जिल्हा कार्यक्षेत्र असलेल्या सहकारी बँकांचे कार्य	61
7.5	सहकारी संस्थांचे कार्य	62
7.6	बिगरकृषि सहकारी पत संस्थांचे कार्य	64
7.7	जिल्हा आणि प्राथमिक पणन संस्थांचे कार्य	65
7.8	नियंत्रित बाजारपेठांतील कृषि मालाची वार्षिक आवक	67
7.9	परवानाधारक सावकारांची संख्या आणि त्यांनी दिलेली कर्जे	68

अनुक्रमणिका

जिल्हा सामाजिक व आर्थिक समालोचन - 2004-05

जिल्हा - सांगली

तक्ता क्र.	विषय	पृष्ठ क्र.
1	2	3
8. वीज आणि परिवहन व दळणवळण		
8.1	विद्युतीकरण झालेल्या शहरांची व गावांची संख्या आणि त्यांची लोकसंख्या	69
8.2	विजेचा वापर	69
8.3	प्रकार व पृष्ठभाग यानुसार रस्त्यांची लांबी	70
8.4	मोटार वाहनांची आणि परवानाधारकांची संख्या	71
8.5	महाराष्ट्र राज्य मार्ग परिवहन महामंडळाची प्रवासी वाहतूक	72
8.6	पोस्ट, खाजगी व सार्वजनिक दूरध्वनीची संख्या	73
9. रोजगार व उद्योगविषयक आकडेवारी		
9.1	कारखान्यातील कामगारांची दैनिक सरासरी संख्या	74
9.2	रोजगार व स्वयंरोजगार मार्गदर्शन केंद्रातील आकडेवारी	80
9.3	शासकीय व स्थानिक स्वराज्य संस्थांतील कर्मचा-यांची संख्या	81
9.4	निरनिराळ्या उद्योगांतील रोजगार	82
9.5	कृषि व बिगर -कृषि उद्योग	83
9.6	प्रमुख उद्योग गटानुसार उद्योगांची आणि नियमित काम करणा-या कामगारांची	84
9.7	महत्त्वाच्या उद्योग गटानुसार कृषि व बिगरकृषि आस्थापनांची व त्यातील	85
10. शिक्षण		
10.1	शैक्षणिक संस्थांची संख्या	86
10.2	शैक्षणिक संस्थांतील शिक्षकांची संख्या	88
10.3	शैक्षणिक संस्थांतील विद्यार्थी संख्या	90
10.4	शैक्षणिक संस्थांतील अनुसूचित जातीची विद्यार्थी संख्या	92
10.5	शैक्षणिक संस्थांतील अनुसूचित जमातीची विद्यार्थी संख्या	94
10.6	शारीरिक शिक्षण महाविद्यालये, क्रीडांगणे, क्रीडा संस्था आणि क्रीडा शिष्यवृत्तीधारक	96
10.7	इयत्तानिहाय विद्यार्थ्यांची संख्या	97
11. सार्वजनिक आरोग्य		
11.1	सार्वजनिक व शासन सहाय्यित वैद्यकीय सुविधांची माहिती	99
11.2	नोंदणी केलेल्या जन्म-मृत्यूंची संख्या	100
11.3	विविध कारणानुसार मृत्यूंची संख्या	101
11.4	माता व बाल संगोपन कार्यक्रमांतर्गत लॅस टोचणी	102
11.5	कुटुंब कल्याण कार्यक्रम	103

अनुक्रमणिका
जिल्हा सामाजिक व आर्थिक समालोचन - 2004-05

जिल्हा - सांगली

लक्षता क्र.	विषय	पृष्ठ क्र.
1	2	3
12. योजना		
12.1	विविध विकास शीर्षाखाली झालेला योजनांतर्गत खर्च	104
12.2	रोजगार हमी योजना	106
12.3	रोजगार हमी योजनेखाली घेतलेली कामे, त्यावरील रोजगार व खर्च	106
12.4	पिण्याच्या पाण्याच्या सोयी व टंचाईसंबंधी केलेल्या उपाययोजना	107
12.5	रासायनिक खतांचे वाटप	108
12.6	साखर कारखाने	109
12.7	वीस कलमी कार्यक्रमाची भौतिक प्रगती	110
12.8	स्थानिक विकास कार्यक्रम (लोकसभा मतदार संघ)	111
12.9	स्थानिक विकास कार्यक्रम (विधानसभा मतदार संघ)	111
12.10	स्थानिक विकास कार्यक्रम (राज्यसभा सदस्य)	112
12.11	स्थानिक विकास कार्यक्रम (विधानपरिषद सदस्य)	112
13. न्याय व प्रशासन		
13.1	पोलीस अधिकारी/ कर्मचारी यांची संख्या	113
13.2	दिवाणी व फौजदारी न्यायालयांत निकाली काढलेली कामे/प्रकरणे	114
14. संकीर्ण		
14.1	चित्रपट गृहविषयक आकडेवारी	115
14.2	मुद्रणालये आणि त्यांनी प्रकाशित केलेली वर्तमानपत्रे व नियतकालिके	116
14.3	लोकसभा व विधानसभा निवडणूकाबाबतची आकडेवारी	117

* * *

भाग - 1

आर्थिक व सामाजिक समालोचन

१. रचना व व्याप्ती -

भारत स्वतंत्र झाल्यानंतर १९४९ मध्ये तत्कालीन सातारा जिल्हयातील तासगांव, खानापूर, वाळवा व शिराळा हे चार तालुके हस्तांतरित करून तसेच राज्याच्या इतर संलग्न भागातून मिरज व जत हे आणखी दोन तालुके निर्माण करून सहा तालुक्यांचा दक्षिण सातारा नांवाचा नवीन जिल्हा निर्माण करण्यांत आला. त्यामध्ये प्रामुख्याने औंध, जत, सांगली, कुरुंदवाड, मिरज या संस्थानाचा समावेश होता. जिल्हयाचे दिनांक २१ नोव्हेंबर १९६० रोजी दक्षिण सातारा हे नांव बदलून सांगली असे करण्यांत आले. १९६५ मध्ये मिरज व खानापूर या तालुक्याचे विभाजन करून कवठे महांकाळ व आटपाडी असे आणखी दोन तालुके नव्याने निर्माण करण्यांत आले. पुन्हा दिनांक १ जूलै १९९९ रोजी खानापूर (१३ गावे) व तासगांव (३९ गावे) या तालुक्याचे विभाजन करून पलूस हा ५२ गावांचा नवीन तालुका निर्माण करण्यांत आला आहे. परंतु तदनंतर ह्या पलूस तालुक्यातील (पूर्वाश्रमीच्या खानापूरमधील) १३ गावे व खानापूर मधील नवीन ४२ गावे मिळून 'कडेगाव' हा ५५ गावांचा जिल्हयाचा १० वा तालुका दि-२८-३-२००२ रोजी नव्याने निर्माण झाला आहे. त्यामुळे पलूस तालुका ३९ गावांचा झाला आहे. सद्या सांगली जिल्हा १० तालुक्यांचा झाला असून जिल्हयात सांगली मिरज व कुपवाड महानगरपालिका तसेच इस्लामपूर, आष्टा, तासगांव व विटा या चार नगरपालिका कार्यरत आहेत.

२. स्थान-

सांगली जिल्हयाचे एकूण क्षेत्रफळ ८५७२ चौ.कि.मी. असून भौगोलिक क्षेत्रफळाच्या दृष्टीने जिल्हयाचा महाराष्ट्र राज्यामध्ये २१ वा क्रमांक आहे. जिल्हयाचा विस्तार १६.४५ अंश ते १७.२२ अंश उत्तर अक्षांश व ७३.४२ अंश ते ७५.४० अंश पूर्व रेखांश असा आहे. पूर्व पश्चिम लांबी अंदाजे २०५ कि.मी. व दक्षिण उत्तर रुंदी अंदाजे ९६ कि.मी. आहे. सांगली जिल्हयाची समुद्रसपाटी पासून उंची ५५३ मिटर आहे. जिल्हयाच्या उत्तरेस सातारा व सोलापूर जिल्हा, दक्षिणेस कोल्हापूर जिल्हा व कर्नाटक राज्यातील बेळगांव व विजापूर जिल्हा, पूर्वेस कर्नाटक राज्यातील विजापूर जिल्हा व पश्चिमेस रत्नागिरी जिल्हा आहे.

३. भूपृष्ठ व भूस्तरीय संरचना-

भूपृष्ठ, हवामान व पर्जन्यमान यानुसार जिल्हयाचे (१) पश्चिमेकडील डोंगराळ व जास्त पावसाचा प्रदेश (२) नद्यांच्या सानिध्यातील मध्यम पावसाचा सपाट प्रदेश व (३) पूर्वेकडील पठारांचा व भरड मातीचा कमी पावसाचा कांहीसा दुष्काळी प्रदेश असे तीन स्वाभाविक विभाग पडतात. पश्चिमेकडील सहयाद्रीच्या पूर्व उताराच्या डोंगर रांगा व त्यातून निघणा-या भैरवगड डोंगररांगा यांनी मुख्यतः शिराळा व वाळवा तहसिल मधील पश्चिम भाग व्यापलेला आहे. कृष्णा, वारणा व येरळा या नद्यांच्या सानिध्यातील मध्यम पावसाचा सपाट व सुपीक प्रदेश यामध्ये मिरज तहसिलचा पश्चिम व उत्तर भाग पलूस तहसिलचा पश्चिम तर वाळवा व शिराळा तहसिलाचा पूर्व भाग येतो. पूर्वेकडील प्रदेश कमी पावसाचा भरड मातीचा भाग असून यात आटपाडी, जत, कवठेमहांकाळ, खानापूर या तहसिलचा समावेश होतो. त्याचबरोबर मिरज व तासगांव या तहसिलच्या पूर्व भागाचाही समावेश होतो.

जिल्हयामध्ये विविध प्रकारची माती आढळून येते. शिराळा तालुक्यामध्ये पिवळसर तांबडी, तपकिरी २३ ते ४५ सें.मी. खोलीपर्यंत लॅटराईट प्रकारची मुरुम मिश्रित व लोहाचे प्रमाण अधिक असलेली माती आहे. डोंगर उतार सोडून इतर भागात फिक्कट करड्या रंगाची माती आढळते. कृष्णा, वारणा व येरळा या नद्यांच्या खो-यात काळी कसदार उच्चप्रतीची ९० से.मी. पेक्षा जास्त खोलीची माती आढळते. यात वाळवा, तासगांव व मिरज तहसिलचा समावेश होतो. बोर, अग्रणी, व माण या नद्या व कांही ओढ्यांच्या सानिध्यातही काळी उत्तम प्रतीची माती आढळते. त्यामध्ये आटपाडी, जत, खानापूर इ. तहसिल येतात.

भूजल पातळी सर्वसाधारणपणे ६ मीटर खोलीवर आढळते. तथापि भूगर्भातील अंतर्गत खडकानुसार कमी अधिक खोलीवर भूजल आढळून येते. विशेषतः जिल्हयाच्या पूर्व भागात पाण्याचे प्रमाण कमी आहे.

४. धार्मिक व पर्यटन स्थळे -

सांगली येथे श्रीमंत आप्पासाहेब पटवर्धन संस्थानिक यांनी कृष्णा नदी काठी १८४४ मध्ये बांधलेले गणेश मंदीर तसेच हरिपूर मार्गालगत बांधलेले बागेतील गणेश मंदीर ही सांगलीच्या जनतेची श्रद्धास्थाने आहेत. श्री क्षेत्र औदुंबर येथील दत्त मंदीर हे पवित्र तीर्थक्षेत्र म्हणून मान्यता पावले आहे.तासगांव येथील मराठ्यांचे दक्षिणेतील सेनानी परशुरामभाऊ पटवर्धन यांनी तासगांव येथे भव्य गोपूर असलेले गणेश मंदीर १७९९ मध्ये बांधले असून ते अति प्राचीन वास्तुशिल्पाचा उत्कृष्ट नमुना आहे. त्याशिवाय मिरज व कवठे महाकाळ तालुक्याच्या सरहददीवर असलेल्या दंडोबा डोंगरावरील शिवमंदीर, ब्रम्हनाळ येथील कृष्णा येरळा नद्यांच्या संगमाजवळील महादेव मंदीर, बहे तालुका वाळवा येथील रामलिंग मंदीर, किल्ले मच्छिंद्र गड येथील नाथ संप्रदायातील मच्छिंद्रनाथाची समाधी, रेणावी तालुका खानापूर येथील रेवणसिध्द समाधी, भिवघाट नजीक शुकाचार्याची समाधी इ.धार्मिक स्थळे नावाजलेली आहेत.

सांगली जिल्ह्यामध्ये चांदोली हे अभयारण्य रत्नागिरी कोल्हापूर व सांगली जिल्ह्याच्या सरहददीवर व सागेश्वर अभयारण्य,वाळवा खानापूर व तासगांव तालुक्याच्या सरहददीवर आहे.बत्तीस शिराळा येथे दरवर्षी नागपंचमीला जिवंत नागाची पूजा केली जाते. तसेच नागाची मिरवणूक काढून नाग खेळवले जातात.दरवर्षी नाग पंचमीस सर्व देशभरातून तसेच परदेशातून हजारो लोक येत असतात.

५. पर्जन्य -

जिल्ह्याच्या पश्चिमेकडील शिराळा तालुक्यात पर्जन्यमान सर्वात अधिक असून तेथील हवामान थंड आहे.पश्चिमेकडून पूर्वेकडे पर्जन्यमान कमी कमी होत जाते.सन २००४ मधील जिल्ह्याचे एकूण पर्जन्यमान ५७५५ मि.मी. असून सर्वात जास्त पाऊस शिराळा तहसिल मध्ये व सर्वात कमी पाऊस आटपाडी तहसिल मध्ये झाला आहे.

६. नद्या-

प्रामुख्याने कृष्णा,वारणा,येरळा,माण,बोर व अग्रणी या नद्या सांगली जिल्ह्यातून वाहतात.त्यापैकी कृष्णा,वारणा व येरळा या नद्या निश्चीत पाऊस असलेल्या प्रदेशातून वाहतात. कृष्णा नदी ही सुरुवातीस पश्चिमेकडून पूर्वेकडे नंतर दक्षिण पूर्व दिशेकडे जिल्ह्यातून अंदाजे १३० कि.मी. वाहते. वारणा नदी पश्चिम दक्षिण दिशेकडून पूर्वेकडे कोल्हापूर सांगली जिल्ह्याच्या हददीवरून १७३ कि.मी.वाहत जाऊन सांगली जवळील हरिपूर येथे कृष्णेस मिळते.जिल्ह्यातून येरळा नदी उत्तर दक्षिण ८५ कि.मी., अग्रणी व माण नदी उत्तर पश्चिम दिशेकडून दक्षिण पूर्वेकडे अनुक्रमे ८५ कि.मी. व ३५ कि.मी. तर बोर नदी पश्चिमेकडून पूर्वेकडे अंदाजे ६४ कि.मी.वाहते.

वरील पैकी कृष्णा व वारणा नद्यावरून पाटबंधारे व उपसा सिंचन योजना द्वारे जमिनी ओलिताखाली आणलेल्या आहेत.त्याशिवाय महत्वाकांक्षी कृष्णा कोयना उपसा सिंचन प्रकल्प,टेंबू प्रकल्प व वाकूर्ड पाणी योजनांची कामे प्रगतीपथावर आहेत.

७. प्रशासकीय विभाग-

जिल्हा मुख्यालय सांगली येथे असून लोहमार्गाद्वारे थेट दिल्ली,मुंबई,पुणे, बेंगलोर,कलकत्ता इ. शहरांना जोडलेले आहे.पुणे बेंगलोर हा राष्ट्रीय महामार्ग क्रं.४ या जिल्ह्यातून जातो.पोष्ट ,दूरध्वनी आकाशवाणी दूरदर्शन आदि सर्व माध्यमानी सदर जिल्हा संपूर्ण जगाशी जोडला आहे. प्रशासकीय सोईसाठी जिल्ह्यामध्ये वाळवा,मिरज व खानापूर असे तीन प्रशासकीय विभाग कार्यरत असून दहा तहसिल, दहा विकास गट, एक महानगरपालिका व चार नगरपालिका जिल्ह्यात कार्यरत आहेत.

८. लोकसंख्या-

२००१ च्या जनगणनेप्रमाणे सांगली जिल्ह्याची लोकसंख्या २५,८३,५२४ इतकी असून पैकी १३,२०,०८८ पुरुष व १२,६३,४३६ इतक्या स्त्रिया आहेत.लोकसंख्येच्या बाबतीत सांगली जिल्हा महाराष्ट्र राज्यात १५ वा आहे. जिल्ह्यामध्ये प्रति खेडेगांव २६९२ इतकी सरासरी लोकसंख्या येते जिल्ह्याच्या एकूण लोकसंख्येपैकी सर्वात जास्त लोकसंख्या मिरज तालुक्यात (२९ टक्के) व सर्वात कमी लोकसंख्या आटपाडी तालुक्यात (५ टक्के) आहे.

८.१ लोकसंख्या वाढीचा दर - १९९१-२००१ या दशकामध्ये सांगली जिल्हयातील लोकसंख्या वाढीचा दर १९८१-९१ या दशकामधील २०.४५ टक्क्यावरून १६.८५ टक्क्यावर आला आहे. दशवार्षिक लोकसंख्यावाढीचा दर हा ग्रामीण भागात १४ टक्के व शहरी भागात सुमारे २६ टक्के इतका आहे. लोकसंख्या वाढीचा जिल्हयाचा १६.८५ टक्के दर राज्याच्या सरासरी २२.५७ टक्के पेक्षा कमी आहे.

८.२ लोकसंख्येची घनता- २००१ जनगणनेनुसार सांगली जिल्हयातील लोकसंख्येची घनता दर चौ.कि.मी. मागे ३०१ इतकी आहे. लोकसंख्येची जिल्हयाची घनता राज्य सरासरी पेक्षा कमी आहे.

८.३ ग्रामीण व नागरी लोकसंख्येचे प्रमाण- २००१ जनगणनेनुसार एकूण १५.८२ लाख लोकसंख्येपैकी १९.५० लाख (७५ टक्के) ग्रामीण व ६.३३ लाख (२५ टक्के) शहरी लोकसंख्या आहे. एकूण शहरी लोकसंख्येपैकी ६९ टक्के लोक सांगली मिरज कुपवाड महानगरपालिका क्षेत्रात रहातात.

८.४ स्त्री पुरुष प्रमाण- २००१ च्या जनगणनेनुसार जिल्हयात दर हजार पुरुषा मागे ९५७ स्त्रिया असे प्रमाण आहे. स्त्री पुरुष प्रमाण शिराळा तालुक्यात सर्वाधिक १०१७ तर सर्वात कमी वाळवा तालुक्यामध्ये ९३७ आहे. जिल्हयाचे स्त्री पुरुष प्रमाण राज्याच्या प्रमाणापेक्षा जास्त आहे.

८.५ साक्षरता- सांगली जिल्हयात २००१ च्या जनगणनेनुसार साक्षरतेचे प्रमाण ७६.६९ टक्के इतके आहे. साक्षरतेचे प्रमाण पुरुषामध्ये ८६.२५ टक्के तर स्त्रीया मध्ये ६६.८८ टक्के इतके आहे. त्याचप्रमाणे ग्रामीण लोकसंख्येमध्ये साक्षरतेचे प्रमाण ७४.२२ टक्के व नागरी लोकसंख्ये मध्ये हेच प्रमाण ८४.२१ टक्के इतके आहे. साक्षरतेचे प्रमाण मिरज तालुक्यात सर्वाधिक ८१.९३ टक्के तर जत मध्ये सर्वात कमी ६३.१५ टक्के आहे.

८.६ अनु.जाती/जमातीचे प्रमाण- २००१ च्या जनगणनेनुसार एकूण लोकसंख्येच्या १२ टक्के अनु.जातीचे व ०.६९ टक्के अनु.जमातीचे लोक आहेत. अनु.जाती व जमातीच्या लोकसंख्येपैकी ७४ टक्के ग्रामीण भागात व उर्वरीत २६ टक्के शहरी भागात रहातात.

८.७ काम करणारे - २००१ च्या जनगणनेनुसार एकूण लोकसंख्येपैकी ३७ टक्के काम करणारे १० टक्के सिमांतीक काम करणारे व उर्वरीत ५३ टक्के काम न करणारे आहेत. एकूण काम करणा-यामध्ये ४६ टक्के शेतकरी , २० टक्के शेतमजूर, ३ टक्के उद्योग व सेवा मध्ये तर ३१ टक्के व्यापार व अन्य व्यवसायात काम करणारे आहेत.

९. जिल्हा उत्पन्न व दरडोई उत्पन्न

९.१ चालू किंमतीनुसार जिल्हा उत्पन्न - चालू किंमतीनुसार जिल्हयाचे २००३-२००४ चे स्थूल उत्पन्न ७२२६.१७ व निव्वळ उत्पन्न रु.६५५३.७३ कोटी असून गतवर्षाच्या तूलनेत सुमारे २.४१ टक्केनी कमी आहे. चालू किंमती नुसार जिल्हयाचे स्थूल उत्पन्न राज्य उत्पन्नाच्या २.२० टक्के व निव्वळ उत्पन्न राज्य उत्पन्नाच्या २.२६ टक्के आहे. चालू किंमतीनुसार जिल्हयाचे दरडोई स्थूल उत्पन्न रु. २७३१३ असून निव्वळ उत्पन्न रु. २४७७१ आहे. सदरचे दरडोई उत्पन्न राज्य दरडोई उत्पन्ना पेक्षा अनुक्रमे रु ५२७४ व रु.४०७७ नी कमी आहे.

चालू किंमतीनुसार जिल्हयाच्या स्थूल उत्पन्नाच्या २० टक्के प्राथमिक क्षेत्रातून , १८ टक्के द्वितीय क्षेत्रातून व उर्वरीत ६२ टक्के तृतीय क्षेत्रातून प्राप्त झाले आहे. त्याचप्रमाणे एकूण स्थूल जिल्हा उत्पन्नाच्या १९ टक्के व निव्वळ जिल्हा उत्पन्नाच्या २२ टक्के इतके उत्पन्न कृषि क्षेत्राखाली झाले आहे.

- ९.२ स्थिर किंमतीनुसार जिल्हा उत्पन्न - सन १९९३-९४ च्या किंमतीनुसार सांगली जिल्हयाचे वर्ष २००३-२००४ चे एकूण स्थूल जिल्हा उत्पन्न ४३४८.५८ कोटी व निव्वळ उत्पन्न रु.३९२९.१५ कोटी अंदाजीत करण्यात आले आहे. गतवर्षाच्या तूलनेत चालू वर्षी स्थूल व निव्वळ उत्पन्नात अल्पशी वाढ झाली आहे. जिल्हयाचे स्थूल उत्पन्न राज्य उत्पन्नाच्या २.२६ टक्के असून जिल्हयाचे निव्वळ उत्पन्न राज्य उत्पन्नाच्या २.३३ टक्के आहे. जिल्हयाचे दरडोई स्थूल उत्पन्न १६४३६ रु. असून निव्वळ दरडोई उत्पन्न १४८५१ रु आहे. जिल्हयाचे स्थूल व निव्वळ दरडोई उत्पन्न राज्य दरडोई उत्पन्ना पेक्षा अनुक्रमे रु. २६५५ व रु १९१४ नी कमी आहे .

जिल्हयांच्या एकूण स्थूल उत्पन्नाच्या २४ टक्के उत्पन्न प्राथमिक क्षेत्रातून, १९ टक्के द्वितीय क्षेत्रातून व ५७ टक्के उत्पन्न तृतीय क्षेत्रातून प्राप्त झाले आहे. निव्वळ उत्पन्नाच्या बाबतीत हेच प्रमाण अनुक्रमे २५ टक्के, १६ टक्के, व ४९ टक्के असे आहे.

जिल्हा स्तरावरील उत्पन्नाचे अचूक अंदाज करण्यासाठी 'प्रदेशाला संचयित होणारे उत्पन्न' ही संकल्पना वापरणे योग्य असले तरी, जिल्हास्तरावरील आर्थिक उलाढालीचा परिणाम जिल्हयाग्रताच मर्यादित राहत नसल्याने संबंधित जिल्हयाला बाहेरून प्राप्त होणारे व संबंधित जिल्हयातून बाहेर जाणाऱ्या उत्पन्नाचे मोजमाप करणे शक्य नसल्याने, सदर पध्दतीचा वापर करता येत नाही. त्यामुळे 'उत्पन्न स्रोत पध्दती' (Income originating approach) या संकल्पनेचा अवलंब करून जिल्हा स्तरावरील उत्पन्नाचे अंदाज तयार करण्यात आलेले आहेत.

जिल्हा उत्पन्नाचे अंदाज तयार करण्याकरिता लागणारी मुलभूत माहिती अजूनही समाधानकारकरित्या उपलब्ध नाही. प्राथमिक क्षेत्राकरिता बहुतांश आकडेवारी उपलब्ध आहे. मात्र इतर क्षेत्राकरिता आकडेवारी अतिशय अल्पशा प्रमाणात उपलब्ध आहे. ज्या क्षेत्राकरिता आकडेवारी उपलब्ध नाही, त्या क्षेत्राकरिता जिल्हावार अनुरूप असे निर्देशांक वापरून त्या आधारे राज्यस्तरावरील उत्पन्नाची जिल्हयामध्ये विभागणी करण्यात आलेली आहे.

आकडेवारीचा उपलब्धतेचा अभाव, अनुरूप निर्देशांकाचा वापर तसेच, पध्दतीमधील अंगभूत उणीवा या सर्वांमुळे जिल्हा उत्पन्नाचे अचूक अंदाज बांधण्यामध्ये मर्यादा येत असल्याने, हे अंदाज ढोबळ मानाने जिल्हयातील उत्पन्नाची पातळी आजमावण्याकरिता वापरावेत. या प्रकाशनात प्रकाशित केलेले जिल्हा उत्पन्नाचे अंदाज वापरतांना वरील मर्यादा लक्षात घ्याव्यात.

१०. वहिती धारण-

कृषी गणना १९९०-९१ नुसार जिल्हयातील एकूण ७.२१ लाख हेक्टर जमीन ४.०५ लाख वहिती खात्यात विभागली आहे. त्यापैकी ७.१४ लाख हेक्टर जमीन वैयक्तीक वहिती खात्यात व उर्वरित संयुक्तीक व संस्था खात्यात विभागली आहे. एकूण खातेदारापैकी ४९ टक्के खातेदार अत्यल्पभूधारक असून त्यांचेकडे १ हेक्टर किंवा त्यापेक्षा कमी जमीन आहे. त्याखालोखाल २३ टक्के खातेदार अल्प भूधारक असून त्यांचेकडे एक ते दोन हेक्टर जमीन आहे. व १८ टक्के खातेदाराकडे २ ते ४ हेक्टर जमीन आहे. उर्वरित १० टक्के खातेदारांच्याकडे ४ हेक्टर पेक्षा अधिक जमीन आहे.

११. जमिनीचा वापर -

सन १९९८-९९ च्या अंतिम आकडेवारी नुसार जिल्हयाच्या एकूण ८.६१ लाख हेक्टर क्षेत्रा पैकी जवळजवळ २२ टक्के क्षेत्र हे जंगलव्याप्त, ओसाड व नापीक, बिन शेती उपयोगाचे, कायम पडक्षेत्र, तसेच कुरणे व चराऊ राने व झाडे झुडपा खालील म्हणजेच लागवडी योग्य नसलेले आहे. त्याशिवाय एकूण भौगोलिक क्षेत्राच्या ९ टक्के क्षेत्र चालू व इतर पडीत आहे. उर्वरित ६९ टक्के क्षेत्र हे लागवडी योग्य आहे. लागवडी योग्य क्षेत्रापैकी ८३ टक्के क्षेत्र संदर्भ वर्षामध्ये निव्वळ पेरलेले क्षेत्र होते. निव्वळ पेरलेल्या क्षेत्राची लागवडी लायक क्षेत्राशी टक्केवारी जत (९५) व वाळवा (९१) तालुक्यात सर्वाधिक होते व तासगाव तालुक्यात सर्वात कमी (५८ टक्के) दिसून येते.

जिल्हयामध्ये संदर्भ वर्षात पिकाखालील एकूण क्षेत्र सुमारे ७.५८ लाख हेक्टर असून त्यापैकी २१ टक्के क्षेत्र दुबार पिकाखालील आहे. दुबार पिकाखालील क्षेत्राची एकूण पिकाखालील क्षेत्राची टक्केवारी वाळवा तालुक्यामध्ये सर्वाधिक ३९ टक्के असून त्याखालोखाल शिराळा तालुक्यात ३६ टक्के आहे. तासगाव व जत या तालुक्यामध्ये दुबार पिकाखालील क्षेत्र एकूण पिकाखालील क्षेत्राच्या सर्वात कमी म्हणजे १३ टक्के आहे.

१२. मुख्य पिके व त्याखालील क्षेत्र-

जिल्हयात सन १९९८-९९ मध्ये एकूण पिकाखालील क्षेत्रापैकी ७० टक्के क्षेत्र अन्नधान्याखाली १५ टक्के क्षेत्र गळीताच्या पिकाखाली ८ टक्के क्षेत्र ऊसाखाली व ५ टक्के क्षेत्र चा-याच्या पिकाखाली होते उर्वरित २ टक्के क्षेत्र हे प्रामुख्याने फळे भाजीपाला, कापूस व तंबाखू पिकाखाली होते. एकूण अन्नधान्य पिकाखालील क्षेत्रापैकी सुमारे ८१ टक्के क्षेत्र तृणधान्याखाली व उर्वरित १९ टक्के कडधान्याखाली होते. एकूण तृणधान्याखालील पिकापैकी ६० टक्के क्षेत्र खरीप व रब्बी ज्वारी खाली व २३ टक्के बाजरी खाली होते. एकूण कडधान्य पिकाखालील क्षेत्रापैकी २३ टक्के क्षेत्र मठ, ३१ टक्के हरभरा, १२ टक्के कुळथी, १४ टक्के तूर व १५ टक्के मूग व उडीद या पिकांखाली आहे. उर्वरित क्षेत्र मसूर, वाल, चवळी या पिकाखाली आहे. एकूण गळीताच्या पिका खालील क्षेत्रापैकी ४९ टक्के सोयाबीन पिकाखाली, ३३ टक्के भुईमूग पिकाखाली व उर्वरित १८ टक्के क्षेत्र करडई, सुर्यफूल व कारळा पिकाखाली आहे.

जिल्हयामध्ये भात हे प्रामुख्याने शिराळा तालुक्यात, खरीप व रब्बी ज्वारी तसेच कडधान्ये जत तालुक्यात व ऊस हे पीक वाळवा तालुक्यामध्ये मोठ्या प्रमाणावर घेतले जाते.

१३. मुख्य पिकांचे दर हेक्टरी उत्पादन-

सन २००४-०५ मध्ये उत्पादित झालेल्या मुख्य पिकांच्या दर हेक्टरी उत्पादनाचा विचार केला असता गतवर्षाच्या तुलनेत तांदुळ, गहु,मका,नाचणी व ज्वारी, बाजरी,या पिकांच्या दर हेक्टरी उत्पादनात घट तसेच कापूस या पिकांच्या दर हेक्टरी उत्पादनात वाढ दिसून येते. एकूण कडधान्याच्या सरासरी उत्पादनात गतवर्षाच्या तुलनेत वाढ असल्याची दिसून येते.

१५. रासायनिक खताचे वाटप/वापर-

जिल्हयामध्ये २००४-०५ या वर्षामध्ये सुमारे १.४६ लाख मे.टन रासायनिक खताचे वाटप झालेले आहे. हे प्रमाण गतवर्षाच्या तुलनेत जास्त झालेले आहे.जिल्हयात वाटप झालेल्या एकूण रासायनिक खतापैकी जवळ जवळ ५८ टक्के मिरज, वाळवा, खानापूर व तासगाव या चार तालुक्यात वाटप झालेले आहे. सर्वात कमी केवळ ६ टक्के रासायनिक खतांचा वाटप जत तालुक्यात झाले आहे.

१६. कृषि उत्पादन व पणन-

जिल्हयात सांगली,तासगांव,खानापूर,आटपाडी वाळवा व पलूस या सहा नियंत्रीत बाजारपेठा आहेत. या बाजारपेठा मध्ये प्रामुख्याने ज्वारी,मका,सोयाबीन,तांदुळ , कांदे,गुळ व हळद यांची मोठ्या प्रमाणावर आवक होते. सांगली बाजारपेठ हळदीसाठी प्रसिध्द आहे.

१७. सिंचन सुविधा-

सांगली जिल्हयामध्ये वारणा पाटबंधारे प्रकल्प, आरफळ स्टोअरेज,कृष्णा कोयना उपसा सिंचन प्रकल्प,टॅबू उपसा सिंचन योजना व कृष्णा कालवा हे पाच मोठे प्रकल्प असून या प्रकल्पा खाली सांगली जिल्हयातील एकूण ३.५२ लाख हेक्टर क्षेत्र या प्रकल्पाच्या लाभ क्षेत्राखाली येते.

जिल्हयामध्ये सिध्देवाडी,मोरणा,दोडडनाला,बसाप्पावाडी,संख,हे पाच मध्यम प्रकल्प कार्यान्वीत असून या प्रकल्पाचे सांगली जिल्हयातील लाभक्षेत्र सुमारे १५८३४ हेक्टर आहे.वरील प्रकल्पाखाली २००४-०५ मध्ये जिल्हयातील ३३० हेक्टर क्षेत्र बारमाही व १३५३ हेक्टर क्षेत्र हंगामी ओलिताखाली आलेले आहे. त्याशिवाय जिल्हयात संदर्भ वर्षात १४३२ लघु पाटबंधारे प्रकल्पाखालील सुमारे १८४६५३ हेक्टर लाभक्षेत्रापैकी ११२९०९ हेक्टर ओलिताखाली आले आहे. कृष्णा व वारणा नद्यावरील खाजगी व सहकारी उपसा सिंचन योजनेद्वारे देखील बरेचसे क्षेत्र ओलिताखाली आले आहे.

१८. ओलिताखालील क्षेत्राची वर्गवारी-

१९९८-९९ च्या आकडेवारी नुसार जिल्हयामध्ये सुमारे १.५४ लाख हेक्टर क्षेत्र ओलिताखाली असून त्यापैकी ७२ टक्के क्षेत्र विहिरीखाली व उर्वरीत २८ टक्के क्षेत्र पृष्ठभागीय ओलिताखाली आहे.जिल्हयाचे निव्वळ ओलिताखालील क्षेत्राचे लागवडीखालील एकूण क्षेत्राशी प्रमाण सुमारे २० टक्के येते.ओलिताखालील एकूण क्षेत्राचे लागवडीखालील एकूण क्षेत्राशी प्रमाण सर्वाधिक तासगाव व मिरज तालुक्यात ३५ टक्के तर सर्वात कमी शिराळा ११ टक्के व जत तालुक्यात १२ टक्के आहे. एकूण ओलिताखालील क्षेत्रापैकी ४५ टक्के क्षेत्र अन्नधान्य पिकाखालील व ३७ टक्के क्षेत्र ऊस पिकाखालील आहे.उर्वरीत १८ टक्के ओलिताखालील क्षेत्र फळे,भाजीपाला,गळीताची पिके,व संकीर्ण अखाद्य इ. पिकाखालील आहेत. निव्वळ ओलिताखालील क्षेत्राचे ओलिता खालील एकूण क्षेत्राशी प्रमाण ९० टक्के आहे. व उर्वरीत १० टक्के क्षेत्र दुबार ओलिताच्या पिका खालील आहे.

१९. पशुधन व पशुवैद्यकीय सोयीसुविधा-

सन १९९७ च्या पशुगणनेप्रमाणे सांगली जिल्ह्यात १४.३८ लाख इतके पशुधन आहे.त्यापैकी १९ टक्के गाई व बैल, ३३ टक्के म्हेशी व रेडे , २६ टक्के शेंळ्या, १५ टक्के मेंढ्या व ७ टक्के इतर पशुधन आहे कुक्कुट आदि पक्षी सुमारे २४.३३ लाख आहेत गोजातीय पशुधनामध्ये सुमारे १९ टक्के संकरित व विदेशी जातीचे पशुधन आहे .सांगली जिल्ह्यामध्ये दरचौरस कि.मी. मागे पशुधनाची घनता १६८ इतकी येते.

पशुवैद्यकीय सुविधांतर्गत जिल्ह्यात १ पशुवैद्यकीय सर्व चिकित्सालय मिरज येथे कार्यरत आहे.त्याशिवाय जिल्ह्यात ६९ पशुवैद्यकीय दवाखाने, २६ पशुवैद्यकीय प्रथमोपचार केंद्रे, १ फिरता पशुवैद्यकीय दवाखाना , एक जिल्हा कृत्रिम रेतन केंद्र , ३ विभागीय कृत्रिम रेतन केंद्रे , एक आधारभूत ग्राम केंद्र व १५० कृत्रिम रेतन केंद्रे कार्यरत आहेत. जिल्ह्यामध्ये जत येथे पशुपैदास केंद्र व रांजणी येथे शेळी पैदास केंद्र कार्यरत आहे.वरील सर्व संस्थामार्फत पशुधनाकरिता उपचाराचे कार्य केले जाते.सन २००३-०४ मध्ये ३.५१ लाख जनावरावर औषधोपचार केला असून १७ हजार जनावरांचे खच्चीकरण केले आहे.१५० कृत्रिम रेतन केंद्रे, जिल्हा व विभागीय कृत्रिम रेतन केंद्रे व आधारभूत ग्रामकेंद्रामार्फत सुमारे १.५७ लाख जनावरांना कृत्रिम रेतन करुन ५६७५३ वासरे जन्माला आली आहेत.तसेच सुमारे १२.३४ लाख जनावरांना लस टोचणी करण्यांत आली आहे.

२०. दुग्ध व्यवसाय विकास -

जिल्ह्यात सन २००४-०५ मध्ये ८०६ दुग्ध सहकारी संस्थांच्या सहकार्याने प्रतिदिन २.४९ लाख लिटर याप्रमाणे सुमारे ९.१२ कोटी लिटर दूध संकलीत करण्यांत आले.जिल्ह्यामध्ये ११ शीतगृहे असून .त्यांची क्षमता ६ लाख लिटर आहे.

२१. मत्स्यव्यवसाय -

सांगली जिल्ह्यातील नद्यांची लांबी ३९२ कि.मी.असून मत्स्यव्यवसायासाठी अनुकूल ६७९५ हेक्टर क्षेत्र तळी,सरोवरे,व जलाशय मार्फत उपलब्ध झालेले आहे.संदर्भ वर्षात भूजल मत्स्य उत्पादन १५८० मे.टन झाले असून .त्याची उ.त्पादकास मिळालेली किंमत रु.३ कोटी इतकी आहे.संदर्भ वर्षात मत्स्यव्यवसाय क्षेत्रासाठी ४१.४२ लाख मत्स्यबीज वापरण्यांत आले आहे.

२२. विद्युतीकरण व विजेचा वापर -

सन २००५ अखेर जिल्ह्यातील सर्व शहरांचे व खेड्यांचे विद्युतीकरण पूर्ण झाले आहे.तसेच संदर्भ वर्षात ५२७० कृषि पंपाना विज पुरवठा केला आहे.

जिल्ह्यात २००४-०५ मध्ये ७४३ हजार किलो वॅट इतका वीज वापर झाला असून त्यापैकी ३० टक्के कृषि क्षेत्रासाठी , ३० टक्के औद्योगिक क्षेत्रासाठी ,२३ टक्के घरगुती वापरासाठी, ५ टक्के व्यापारी कामासाठी व उर्वरित १२ टक्के सार्वजनिक दिवाबत्ती व इतर प्रयोजनासाठी वापरण्यांत आलेली आहे.संदर्भ वर्षात ४.९३ लाख विद्युत कनेक्शन देण्यांत आली आहेत.

२३. उद्योग व रोजगार -

जिल्ह्यामध्ये ९ औद्योगिक वसाहती / संस्था असून .त्यामध्ये छोटे मोठे उद्योग कार्यरत आहेत. सन २००४ मध्ये जिल्ह्यात नोंदणी झालेले ७२० कारखाने असून गतवर्षी पेक्षा ३५ ने घट झालेली आहे. एकूण ७२० कारखान्यापैकी ६४२ कारखाने चालू असून ७८ कारखाने बंद आहेत. ६४२ चालू कारखान्यापैकी ३५५ कारखाने शासनाकडे नियमित माहिती सादर करतात.त्या कारखान्यामध्ये संदर्भ वर्षात १००४७ कामगार काम करीत असून २९ लाख मनुष्य दिन रोजगार निर्माण झाला आहे. १९९६-९७ मध्ये वार्षिक उद्योग पाहणीच्या निष्कर्षानुसार एकूण उत्पादन २०१३ कोटी झाले असून ४३८ कोटी रुपयांची मूल्यवृद्धी झाली आहे.

२४.१ रोजगार विनीमय केंद्र - वर्ष २००४ अखेरीस रोजगार विनीमय केंद्रातील पटावरील उमेदवारांची संख्या ८८४५२ इतकी असून संदर्भ वर्षात ५२५ रिक्त जागा जाहीर करण्यांत आल्या आहेत.पटावरील उमेदवारांपैकी ३९१ उमेदवारांना संदर्भ वर्षात नोकरी मिळाली आहे.

२४. आर्थिक गणना-

आर्थिक गणना १९९८ मध्ये घेण्यांत आली. प्रस्तूत गणनेअंतर्गत जिल्ह्यामध्ये एकूण ११२७७५ उद्योग असून ६८ टक्के उद्योग ग्रामीण भागात व उर्वरीत ३२ टक्के उद्योग नागरी भागात आहेत. त्याचप्रमाणे एकूण उद्योगांपैकी ९५ टक्के खाजगी क्षेत्राखाली आहेत. वरील सर्व उद्योगामध्ये काम करणा-या कामगारांची संख्या २६५१७९ असून प्रति आस्थापना मध्ये सरासरी दोन कामगार असे प्रमाण दिसून येते. तसेच वेतनावर असलेल्या कामगारांची एकूण कामगाराशी टक्केवारी ४५ इतकी येते.

कृषि व बिगर कृषि आस्थापना मधील कामगारांचे प्रमुख उद्योग गटानुसार वर्गीकरण केले असता असे येते की २ टक्के कामगार शेती संबंधी सेवा, २६ टक्के कामगार वस्तुनिर्माण, १७ टक्के कामगार घाऊक किरकोळ व्यापार, ७ टक्के कामगार बँका व विमा, ५ टक्के कामगार वाहतूक सेवा, २ टक्के कामगार विषयक सेवा व ४१ टक्के कामगार सामाजिक व सामूहिक सेवात काम करत आहेत असे आढळले.

२५. सहकार-

सन २००४-०५ अखेर जिल्ह्यात एकूण ५५२३ सहकारी संस्था असून त्यापैकी ७३२ कृषि पतसंस्था, १४३५ बिगर कृषि पतसंस्था, ५३ पणन संस्था, १८१० उत्पादक संस्था व १२७१ सामाजिक सेवा संस्था कार्यरत होत्या. या सर्व संस्थामधील सभासदांची संख्या १९२२ लाख इतकी आहे. एकूण संस्थापैकी २०७२ संस्था नफा मिळालेल्या व १७७८ संस्था तोट्याखालील आहेत. जिल्ह्यामध्ये १५ साखर कारखाने असून त्यांच्याद्वारे संदर्भ वर्षात १९.७१ लाख मे.टन ऊसाचे गाळप करून २.३४ लाख मे.टन साखरेचे उत्पादन झाले आहे.

२६. वैद्यकीय व सार्वजनिक आरोग्य-

जिल्ह्यामध्ये २००४-०५ मध्ये १७ रुग्णालये, ६९ दवाखाने, ४ प्रसूती गृहे, ५९ प्राथमिक आरोग्य केंद्रे, ३१७ प्राथमिक आरोग्य उपकेंद्रे कार्यरत आहेत. प्रस्तूत वैद्यकीय संस्थामध्ये २०२२ खाटांची सोय करण्यांत आली असून संदर्भ वर्षामध्ये २.७४ लाख आंतररुग्ण व १७.३० लाख बाह्य रुग्णावर उपचार करण्यांत आले आहेत. जिल्ह्यात वरील संस्थामध्ये ३५९ डॉक्टर व १०२९ परिचारीका काम करीत आहेत.

सन २००२ मध्ये नोंदलेल्या जन्माची संख्या ५५०३८ इतकी असून नोंदलेले मृत्यू १८३३४ इतके आहेत. जिल्ह्यामध्ये सन २००२ मध्ये ६४० बालमृत्यूची नोंद झालेली आहे.

२७. कुटूंब कल्याण कार्यक्रम-

जिल्ह्यामध्ये ६८ कुटूंब कल्याण केंद्रे कार्यरत असून त्यापैकी ५९ केंद्रे ग्रामीण भागामध्ये कार्यरत आहेत. उर्वरीत ९ केंद्रे नागरी भागात कार्यरत आहेत. सन २००४-०५ मध्ये जिल्ह्यात २६४७२ नसबंदीच्या शस्त्रक्रिया करण्यांत आल्या असून. त्यापैकी ८५२ पुरुष नसबंदीच्या शस्त्रक्रिया आहेत. जिल्ह्यात सुमारे ४.४६ लाख जननक्षम जोडपी असून त्यापैकी ३.४६ लाख ग्रामीण भागातील आहेत

माता व बाल संगोपन कार्यक्रमांतर्गत संदर्भ वर्षात त्रिगुणी लस, पोलिओ, बी.सी.जी., गोवर तसेच धनुर्वात इ. लसी टोचण्यांत आल्या आहेत.

२८. शैक्षणिक संस्था व विद्यार्थी-

जिल्ह्यात सन २००२-२००३ मध्ये १३६६ पूर्व प्राथमिक शाळा, ११२६ कनिष्ठ व ६८२ वरिष्ठ प्राथमिक शाळा, ४१२ माध्यमिक, १०७ उच्च माध्यमिक, २४ कनिष्ठ महाविद्यालये व ३२ सामान्य शिक्षणाची महाविद्यालये कार्यरत होती.

२८.१ पूर्व प्राथमिक शाळा - जिल्ह्यात १३६६ शाळामध्ये ६०५१६ विद्यार्थी शिक्षण घेत होते. त्यासाठी १३६६ शिक्षक नियुक्त केले होते. पूर्व प्राथमिक शाळामध्ये प्रती शिक्षक विद्यार्थ्यांचे प्रमाण ४४ इतके होते.

२८.२ कनिष्ठ प्राथमिक शाळा - जिल्ह्यात ११२६ कनिष्ठ प्राथमिक शाळामध्ये १०५६४१ इतके विद्यार्थी शिक्षण घेत होते. त्यासाठी ३६२२ प्राथमिक शिक्षक नियुक्त केले होते. कनिष्ठ प्राथमिक शाळामध्ये प्रतिशिक्षक विद्यार्थी प्रमाण २९ इतके येते.

२८.३ वरीष्ठ प्राथमिक शाळा - जिल्ह्यात ६८२ वरीष्ठ प्राथमिक शाळामधून १९१२४१ इतके विद्यार्थी शिक्षण घेत होते. त्यासाठी ५५८३ शिक्षकांची नियुक्ती केली होती. वरीष्ठ प्राथमिक शाळातील प्रतिशिक्षक विद्यार्थी प्रमाण ३४ इतके येते.

२८.४ माध्यमिक शाळा - जिल्ह्यात ४१२ माध्यमिक शाळामधून १४४९३४ विद्यार्थी शिक्षण घेत होते. त्यासाठी ४१०७ शिक्षकांची नियुक्ती केली होती. माध्यमिक शाळामध्ये प्रति शिक्षक विद्यार्थ्यांचे प्रमाण ३५ इतके येते.

२८.५ उच्च माध्यमिक शाळा - जिल्ह्यात १०७ उच्च माध्यमिक शाळातून ११६३३८ विद्यार्थी २९४४ शिक्षकांमार्फत शिक्षण घेत होते. उच्चमाध्यमिक शाळामध्ये प्रति शिक्षक विद्यार्थी प्रमाण ४० इतके येते.

२८.६ कनिष्ठ महाविद्यालये - जिल्ह्यात २४ कनिष्ठ महाविद्यालये कार्यरत असून त्यामध्ये १८२८५ विद्यार्थी शिक्षण घेत होते. त्यासाठी ४२६ प्राध्यापक नियुक्त केले होते. कनिष्ठ महाविद्यालयामध्ये प्रति प्राध्यापक विद्यार्थी प्रमाण ४३ इतके येते.

२८.७ वरीष्ठ महाविद्यालये - जिल्ह्यात सामान्य शिक्षणाची ३२ महाविद्यालये असून त्यामध्ये २३०१९ विद्यार्थी शिक्षण घेत होते. त्यासाठी ८८३ प्राध्यापक कार्यरत होते. महाविद्यालयामध्ये प्रति प्राध्यापक विद्यार्थी प्रमाण २६ इतके आहे.

वरील शैक्षणिक संस्थेव्यतिरीक्त जिल्ह्यात ,एक विधी महाविद्यालय ,एक वैद्यकीय महाविद्यालय व एक आयुर्वेदिक महाविद्यालय कार्यरत आहे. सदर संस्था मध्ये प्राध्यापक विद्यार्थी प्रमाण अनुक्रमे विधी महाविद्यालयात २७, वैद्यकीय महाविद्यालयात ४ व आयुर्वेदिक महाविद्यालयात १० इतके येते. त्याशिवाय १४ आय.टी.आय. व ११ डी.एड. महाविद्यालये जिल्ह्यात कार्यरत आहेत.

२९.वाहतूक व दळणवळण-

२९.१ रस्ते - सांगली जिल्ह्यामध्ये २००४-०५ अखेर नगरपालिका हद्दीतील रस्त्यासह एकूण ९७१९ कि.मी.लांबीचे रस्ते आहेत.त्यापैकी सार्वजनिक बांधकाम विभागाच्या अधिप.त्याखालील १०६९ कि.मी. जिल्हापरिषदेच्या अधिपत्याखाली ८१५७ कि.मी. व नगरपालिका व महानगरपालिका यांच्या अधिपत्याखाली ४९३ कि.मी.लांबीचे रस्ते आहेत एकूण रस्त्यापैकी ४३ टक्के डांबरी ,२५ टक्के खडीचे व उर्वरीत ३२ टक्के इतर माल वापरून तयार केलेले आहेत.

२९.२ रेल्वेमार्ग - जिल्ह्यामधील रेल्वे मार्गाची लांबी १७३.९६ कि.मी.असून त्यापैकी ८६.३६ कि.मी. ब्रॉडगेज व ८७.६० कि.मी.नॅरोगेज आहे.

२९.३ वापरात असलेली वाहने- सन २००४-०५ मध्ये जिल्ह्यात एकूण २.७१ लाख वाहने वापरात होती. त्यामध्ये २.०८ लाख दुचाकी वाहने होती.त्याचप्रमाणे जिल्ह्यात २१५३४ मोटारी व जीप्स , १००६१ ट्रॅक्टर्स व १०३७४ जोड वाहने, ३२९९७ मालमोटारी व ६०२१ रिक्शा वापरात आहेत.

२९.४ महाराष्ट्र राज्य मार्ग परिवहन महामंडळ- महाराष्ट्र राज्य मार्ग परिवहन महामंडळास संदर्भ वर्षात ८०१ बस गाड्या मार्फत प्रतिदिन सरासरी ३.१२ लाख प्रवाशांची वाहतूक करून रु. १२५.२५ कोटीचे उत्पन्न मिळाले आहे. दर प्रवाशा मागे सरासरी रु.११.०० चे उत्पन्न परिवहन महामंडळास प्राप्त झाले आहे. महामंडळाच्या बसेस संदर्भ वर्षात एकूण ६४५१९ कि.मी. लांबीच्या ९४३ मार्गावरून धावत होत्या .

२९.५ टपाल व दुरध्वनी सेवा- जिल्ह्यात ४१६ पोष्ट कार्यालये असून पत्र पेटयांची संख्या १३०० इतकी आहे.जिल्ह्यात पोष्टांची सुविधा असलेल्या गावांची संख्या ३८८ इतकी असून जिल्ह्यात ९६ तारघरे कार्यरत आहेत.जिल्ह्यामध्ये १.७५ लाख दुरध्वनी कनेक्शन्स चालू करण्यांत आली आहेत.

३०. जिल्हा नियोजन -

३०.१ वार्षिक योजना -सन २००४-०५ मध्ये जिल्ह्यात विविध विकास शिर्षाखाली एकूण जिल्हा वार्षिक (वि.घ.यो.सह) योजनेअंतर्गत रु. २५.७५ कोटी ,स्टेटपूल खाली रु. ११४.८३ कोटी ,अनुशेषाखाली रु. ०.३४ कोटी असा एकूण रु. १४०.९२ कोटी इतका खर्च झाला आहे. एकूण खर्चापैकी जवळ जवळ उदयोग व खाणकाम योजनेवर ५० टक्के व ग्रामीण विकास कार्यक्रमासाठी २६ टक्के व सामाजिक व सामुहिक सेवासाठी १२ टक्के इतका खर्च झाला आहे. उर्वरीत १२ टक्के खर्च इतर विकास कामावर झाला आहे.

३०.२ आमदारांचा स्थानिक विकास कार्यक्रम- सांगली जिल्ह्यासाठी २००४-०५ मध्ये विधानसभा सदस्यासाठी रु.८२५.८१ लाख व विधानपरिषद सदस्यासाठी रु. २५५.८९ लाख असा एकूण रु.१०८१.७० लाख निधी प्राप्त झाला होता. या निधीतून ८७६ कामावर रुपये ८९६.१९ लाख इतका खर्च झालेला आहे.म्हणजे प्राप्त निधीच्या ८३ टक्के इतका खर्च झाला आहे.

३०.३ खासदारांचा स्थानिक विकास कार्यक्रम- खासदारांचा स्थानिक विकास कार्यक्रमांतर्गत सांगली जिल्हयास मार्च २००५ अखेर एकूण रू. ३.४९ कोटीचा निधी प्राप्त झाला असून, प्राप्त निधीतून रू.३.५१ कोटी रकमेची नवीन ७४ कामे मंजूर केल आहेत. जुनी ४१ व नवीन ७४ अशा ११५ कामावर सन २००४-०५ मध्ये रू.२.०७ कोटी खर्च झाला आहे.

३१. पोलीस दल-

जिल्हयात २२ पोलीस ठाणी, २४ आऊट पोस्टस, १३ सब पोस्टस, लॉकप्स असून पोलीस ठाणे/ आऊट पोस्ट सोयी असलेली ४४ शहरे /गावे आहेत. जिल्हयात १८०२ पोलीस अधिकारी /कर्मचारी कार्यरत असून पोलीस दलाचा २००४-०५ चा खर्च २०९७ रु. लाख इतका आहे.

३२. बँका व विमा-

३२.१ बँका - सांगली जिल्हयात एकूण १८३ गावांमध्ये बँकाची कार्यालये कार्यरत आहेत.जिल्हयामध्ये २१ वर्गीकृत बँकांच्या १८१ शाखा असून सुमारे रु. २६३७ कोटीच्या ठेवी गुंतविलेल्या आहेत

३२.२ विमा - जिल्हयात आयुर्विमा महामंडळाच्या ७ शाखा असून एकूण ५४०७० विमापत्रे उत्तरविण्यांत आली असून विम्याची एकूण रक्कम रु. ४४७.६३ कोटी आहे.

जिल्हा सामाजिक व आर्थिक समालोचन सन 2004-05

दृष्टिक्षेपात

जिल्हा- सांगली

अ.क्र.	बाब	परिमाण	जिल्हा	महाराष्ट्र
1	2	3	4	5
एक	प्राकृतिक रचना			
1	भौगोलिक स्थान			
	1.1 उत्तर अक्षांश	अंश	16.45 ते 17.22	16.4 ते 22.1
	1.2 पूर्व रेखांश	अंश	7.42 ते 75.40	72.6 ते 80.9
	1.3 क्षेत्रफळ	चौ.कि.मी.	8572	30758
2	प्रशासकीय रचना			
	2.1 तालुके	संख्या	10	353
	2.2 शहरे	संख्या	8	378
	2.3 एकूण गावे	संख्या	724	43711
	2.4 पैकी निर्जन गावे	संख्या	3	2616
दोन	स्थानिक स्वराज्य संस्था			
1	महानगरपालिका	संख्या	1	22
2	नगरपरिषदा	संख्या	4	222
3	कटकमंडळे	संख्या	-	7
4	पंचायत समित्या	संख्या	10	350
5	ग्रामपंचायती	संख्या	705	27920
तीन	लोकसंख्या (2001)			
1	ग्रामीण	हजार	1950	55778
2	नागरी	हजार	634	41101
3	एकूण	हजार	2584	96879
4	पुरुष	हजार	1320	50401
5	स्त्रिया	हजार	1264	46478
6	स्त्रिया प्रति हजार पुरुष	संख्या	957	922
7	अनुसूचित जातींची लोकसंख्या	हजार	313	9882
	7.1 एकूण लोकसंख्येशी प्रमाण	टक्के	12	10.2
8	अनुसूचित जमातींची लोकसंख्या	हजार	18	8577
	8.1 एकूण लोकसंख्येशी प्रमाण	टक्के	0.69	8.85
9	घनता (लोकसंख्या प्रति चौ.कि.मी.)	संख्या	301	315

जिल्हा सामाजिक व आर्थिक समालोचन सन 2004-05

दृष्टिक्षेपात

जिल्हा- सांगली

अ.क्र.	बाब	परिमाण	जिल्हा	महाराष्ट्र
1	2	3	4	5
10	साक्षरतेचे प्रमाण			
	10.1 ग्रामीण	टक्के	74.14	70.4
	10.2 नागरी	टक्के	84.17	85.5
	10.3 एकूण	टक्के	76.69	76.9
	10.4 पुरुष	टक्के	86.26	86.0
	10.5 स्त्रिया	टक्के	66.88	67.0
	10.6 साक्षरतेमध्ये जिल्हयाचा राज्यात क्रमांक	क्रम संख्या	15	2
11	दारिद्र्य रेषेखालील ग्रामीण कुटुंबे (1998)	लाख	0.51	250(99-00)
चार	जिल्हा उत्पन्न अंदाज			
1	चालू किंमतीनुसार (1993-94 मालिका)		2004-05	
	1.1 एकूण उत्पन्न (स्थूल)	कोटी रु.	8347	37878*
	1.2 दरडोई उत्पन्न (स्थूल)	रुपये	31298	36423
	1.3 एकूण उत्पन्न (निव्वळ)	कोटी रु.	7296	328451
	1.4 दरडोई उत्पन्न (निव्वळ)	रुपये	28316	32170
2	स्थिर किंमतीनुसार (1993-94)		2003-04	
	2.1 एकूण उत्पन्न (स्थूल)	कोटी रु.	4755	208253
	2.2 दरडोई उत्पन्न (स्थूल)	रुपये	17833	20397
	2.3 एकूण उत्पन्न (निव्वळ)	कोटी रु.	4286	182389
	2.4 दरडोई उत्पन्न (निव्वळ)	रुपये	16072	17864
पाच	कृषि (1999-2000)			
1	भौगोलिक क्षेत्र	हजार हेक्टर	861	30758
2	जंगलव्याप्त क्षेत्र	हजार हेक्टर	48	5214
3	जंगलव्याप्त क्षेत्राचे भौगोलिक क्षेत्राशी प्रमाण	टक्के	5.52	16.95
4	शेतीला उपलब्ध नसलेली जमीन			
	4.1 बिगर- शेती वापराखालील	हजार हेक्टर	39	1380
	4.2 पडीत आणि लागवाडीलायक नसलेली	हजार हेक्टर	38	1720
	4.3 एकूण (4.1 + 4.2)	हजार हेक्टर	77	3100

जिल्हा सामाजिक व आर्थिक समालोचन सन 2004-05

दृष्टिक्षेपात

जिल्हा- सांगली

अ.क्र.	बाब	परिमाण	जिल्हा	महाराष्ट्र
1	2	3	4	5
5	पडीत जमिनीव्यतिरिक्त लागवड न केलेली इतर जमीन			
	5.1 कायम गुरेचरण व इतर	हजार हेक्टर	20	1249
	5.2 झाडे-झुडपांखालील	हजार हेक्टर	16	247
	5.3 लागवडीलायक परंतु पडीत	हजार हेक्टर	25	915
6	पडीत जमीन			
	6.1 चालू पड	हजार हेक्टर	33	1255
	6.2 इतर पड	हजार हेक्टर	45	1200
7	पिकाखालील क्षेत्र			
	7.1 पिकाखालील निव्वळ क्षेत्र	हजार हेक्टर	597	17579
	7.2 दुसोटा क्षेत्र	हजार हेक्टर	162	4808
	7.3 एकूण पिकाखालील क्षेत्र	हजार हेक्टर	759	22387
8	ओलिता खालील क्षेत्र			
	8.1 निव्वळ ओलित क्षेत्र	हजार हेक्टर	138	2944
	8.2 एकूण ओलित क्षेत्र	हजार हेक्टर	154	3636
9	महत्वाच्या पिकाखालील क्षेत्र			
	9.1 तृणधान्ये	हजार हेक्टर	432	9217
	9.2 कडधान्ये	हजार हेक्टर	100	3384
	9.3 तेलबिया	हजार हेक्टर	114	3248
	9.4 ऊस	हजार हेक्टर	57	320
	9.5 कापूस	हजार हेक्टर	3	2840
10	पर्जन्य (सरासरी)	मि.मी.	576	उ.ना.
11	जमीन वहिती धारण संख्या (1990-91) (95-96)			
	11.1 क्षेत्र 2 हेक्टरपेक्षा कमी	00 हेक्टर	292	66925
	11.2 क्षेत्र 2 ते 10 हेक्टर	00 हेक्टर	107	113083
	11.3 क्षेत्र 10 हेक्टरपेक्षा जास्त	00हेक्टर	6	18788
सहा	जलसिंचन पूर्ण झालेले पाटबंधारे प्रकल्प व त्यांखालील लाभक्षेत्र			
1	मोठे पाटबंधारे प्रकल्प	संख्या	5	32
	1.1 लाभक्षेत्र 30.6.05 अखेर	हजार हेक्टर	61	2327
2	मध्यम पाटबंधारे प्रकल्प	संख्या	6	178
	2.1 लाभक्षेत्र	हजार हेक्टर	16	692

जिल्हा सामाजिक व आर्थिक समालोचन सन 2004-05

दृष्टिक्षेपात

जिल्हा- सांगली

अ.क्र.	बाब	परिमाण	जिल्हा	महाराष्ट्र
1	2	3	4	5
3	लघु पाटबंधारे प्रकल्प (राज्यक्षेत्र)	संख्या	75	2274
	3.1 लाभक्षेत्र	हजार हेक्टर	28	984
4	सिंचन विहिरीखाली भिजणारे क्षेत्र	हजार हेक्टर	111	1914
सात	पशुसंवर्धन (पशुगणना -1997)			
1	एकूण पशुधन	हजार	1438	36775 अस्थायी
2	गो जातीय	हजार	225	16303
3	महिषवर्गीय	हजार	468	6145
4	मेंढया व शेळ्या	हजार	583	13779
5	कोंबडया व बदके	हजार	2433	37968
आठ	सहकार क्षेत्र			
1	सहकारी संस्था	संख्या	5523	184390
2	प्राथमिक कृषि सहकारी पतसंस्था	संख्या	732	21091
	2.1 सभासद संख्या	हजार	480	11840
	2.2 दिलेली कर्जे	कोटी रु.	383.04	80734
	2.2 येणे कर्जे	कोटी रु.	476.93	80230
3	सहकारी दुग्धसंस्था	संख्या	806	26277
नऊ	वीज			
1	विद्युतीकरण झालेली गावे	संख्या	724	उ.ना.
2	वीज पुरवठा केलेले कृषी पंप संच	हजार	111	2274
3	विजेचा वापर			
	3.1 घरगुती	हजार कि.वॅ.तास	169	12916
	3.2 वाणिज्यिक	हजार कि.वॅ.तास	40	5420
	3.3 औद्योगिक	हजार कि.वॅ.तास	224	22515
	3.4 कृषि	हजार कि.वॅ.तास	227	10733
	3.5 इतर	हजार कि.वॅ.तास	84	76
	3.6 एकूण (3.1 ते 3.5)	हजार कि.वॅ.तास	743	51660

जिल्हा सामाजिक व आर्थिक समालोचन सन 2004-05

दृष्टिक्षेपात

जिल्हा- सांगली

अ.क्र.	बाब	परिमाण	जिल्हा	महाराष्ट्र
1	2	3	4	5
दहा	परिवहन व दळणवळण			
1	रेल्वे मार्गाची एकूण लांबी	कि.मी.	174	5527
2	रस्त्यांनी जोडलेली गावे			
	2.1 बारमाही	संख्या	उ.ना.	38262
	2.2 हंगामी	संख्या	उ.ना.	1515
3	रस्त्यांची लांबी (पृष्ठांकित)			
	3.1 राष्ट्रीय महामार्ग	कि.मी.	30	4367
	3.2 राज्य महामार्ग	कि.मी.	931	33406
	3.3 प्रमुख जिल्हामार्ग	कि.मी.	2231	48824
	3.4 इतर जिल्हामार्ग	कि.मी.	3297	44792
	3.5 ग्रामीण रस्ते	कि.मी.	3230	97913
	3.6 एकूण (3.1 ते 3.5)	कि.मी.	9719	229302
अकरा	नोंदणीकृत कारखाने व रोजगार			
1	नोंदणीकृत कारखाने	संख्या	720	34687
2	नोंदणीकृत चालू कारखाने	संख्या	638	29256
	(त्यांतील कामगार)	संख्या	10040	1192619
3	साखर कारखाने	संख्या	15	101
	(साखरेचे उत्पादन)	हजार मे. टन	17	22.33
4	सहकारी सूत गिरण्या	संख्या	24	191
बारा	कर्मचारी गणना (1 जुलै 2004 रोजी भरलेली पदे)			
1	शासकीय	हजार	10	590
2	जिल्हा परिषदा	हजार	14	442
3	नगर परिषदा	हजार	9	58
4	महानगरपालिका	हजार	3	357

जिल्हा सामाजिक व आर्थिक समालोचन सन 2004-05

दृष्टिक्षेपात

जिल्हा- सांगली

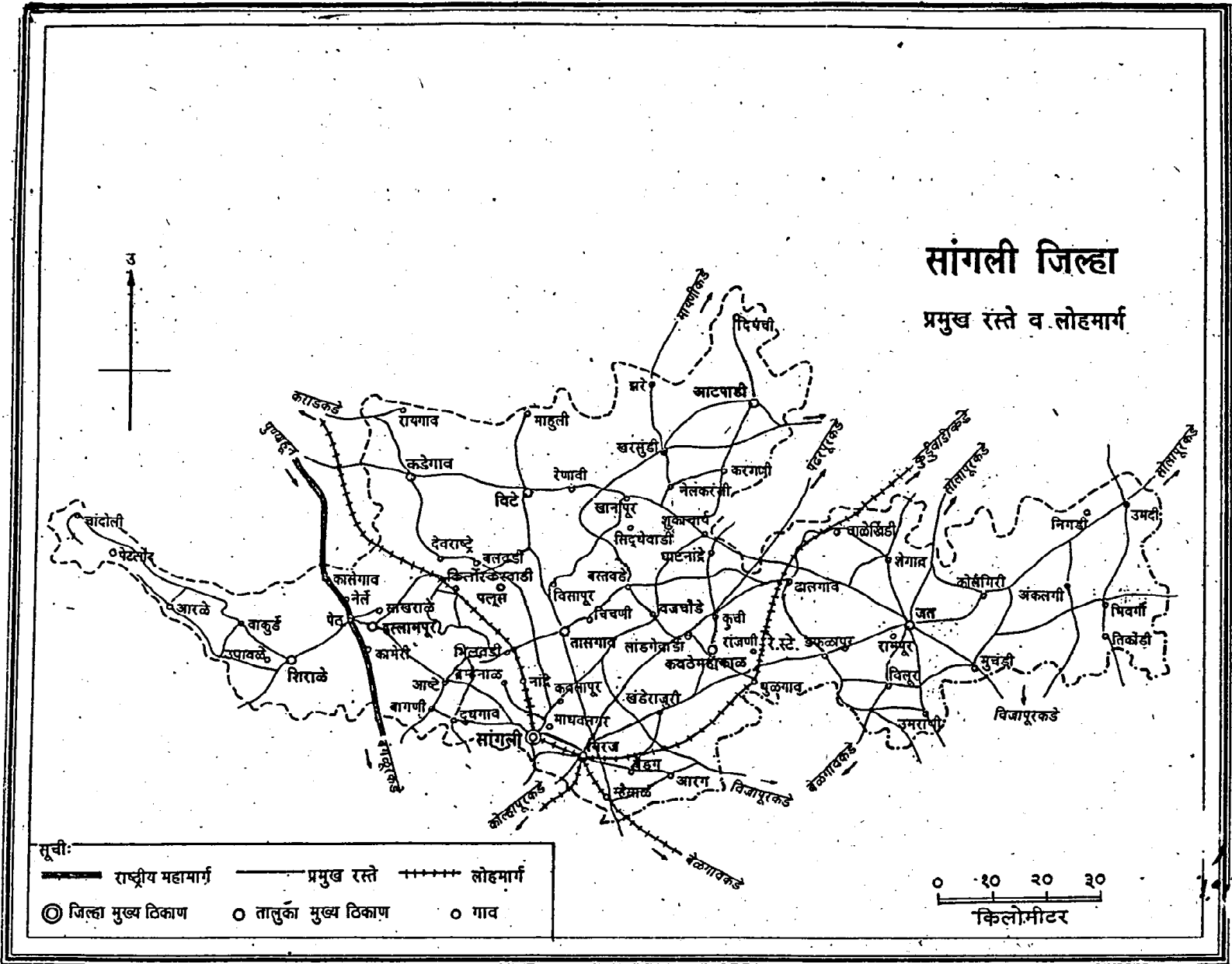
अ.क्र.	बाब	परिमाण	जिल्हा	महाराष्ट्र
1	2	3	4	5
तेरा	शिक्षण क्षेत्र			
1	प्राथमिक शिक्षण		2003-04	
	1.1 एकूण शाळा	संख्या	1808	67964
	1.2 विद्यार्थी	हजार	297	11747
	1.3 शिक्षक	हजार	9	330
	1.4 प्रति शिक्षक विद्यार्थी	संख्या	32	36
2	माध्यमिक व उच्च माध्यमिक शिक्षण		2003-04	
	2.1 एकूण शाळा	संख्या	519	18717
	2.2 विद्यार्थी	हजार	261	10499
	2.3 शिक्षक	हजार	7	278
	2.4 प्रति शिक्षक विद्यार्थी	संख्या	35	38
3	उच्च शिक्षण		2003-04	
	3.1 संस्था	संख्या	55	1629
	3.2 एकूण विद्यार्थी	हजार	36	1042
4	तांत्रिक व व्यवसाय शिक्षण			
	4.1 व्यवसाय पदवी शिक्षण संस्था (प्रवेश क्षमता)	संख्या	-	264
		संख्या	-	52308
	4.2 व्यवसाय पदविका शिक्षण संस्था (प्रवेश क्षमता)	संख्या	37	225
		संख्या	2420	48010
	4.3 शासकीय औद्योगिक प्रशिक्षण संस्था (प्रवेश क्षमता)	संख्या	8	347
		संख्या	1660	64087
	4.4 अशासकीय औद्योगिक प्रशिक्षण संस्था (प्रवेश क्षमता)	संख्या	5	251
		संख्या	360	28493
चौदा	सार्वजनिक आरोग्य			
1	रुग्णालये	संख्या	17	1028
2	दवाखाने	संख्या	69	2058
3	प्राथमिक आरोग्य केंद्रे	संख्या	59	1807
4	प्राथमिक आरोग्य उपकेंद्रे	संख्या	317	उ.ना.
5	प्राथमिक आरोग्य पथके	संख्या	-	177

जिल्हा सामाजिक व आर्थिक समालोचन सन 2004-05

दृष्टिक्षेपात

जिल्हा- सांगली

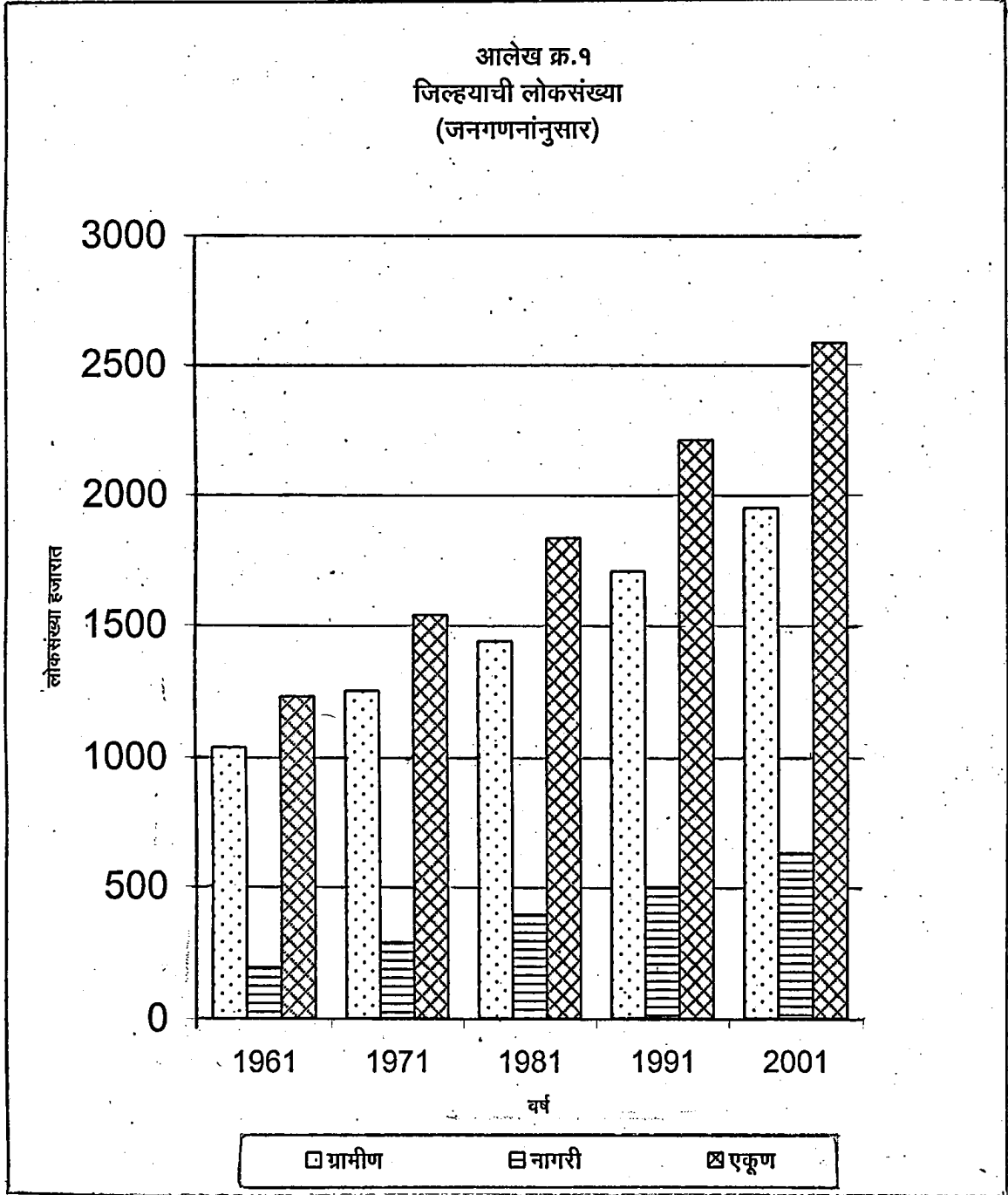
अ.क्र.	बाब	परिमाण	जिल्हा	महाराष्ट्र
1	2	3	4	5
पंधरा	आदिवासी कल्याणकारी योजना			
1	आदिवासी आश्रमशाळा (त्यांतील विद्यार्थी)	संख्या संख्या	- -	1087 391480
सोळा	मागासवर्गीयांसाठी कल्याणकारी योजना			
1	आदिवासी आश्रमशाळा (त्यांतील विद्यार्थी)	संख्या संख्या	- -	- -
2	मागासवर्गीयांसाठी वसतिगृहे (त्यांतील विद्यार्थी)	संख्या संख्या	12 645	271 22325
सतरा	सार्वजनिक वितरण व्यवस्था			
1	रास्त भावाची दुकाने	संख्या	1352	50123
2	पुरविलेला एकूण साठा			
	2.1 गहू	हजार टन	43	4749
	2.2 तांदूळ	हजार टन	14	696
3	शासकीय गोदामे (साठवण क्षमता)	संख्या हजार टन	29 1.36	1008 5.83
टिप- * प्रारंभिक अंदाज				



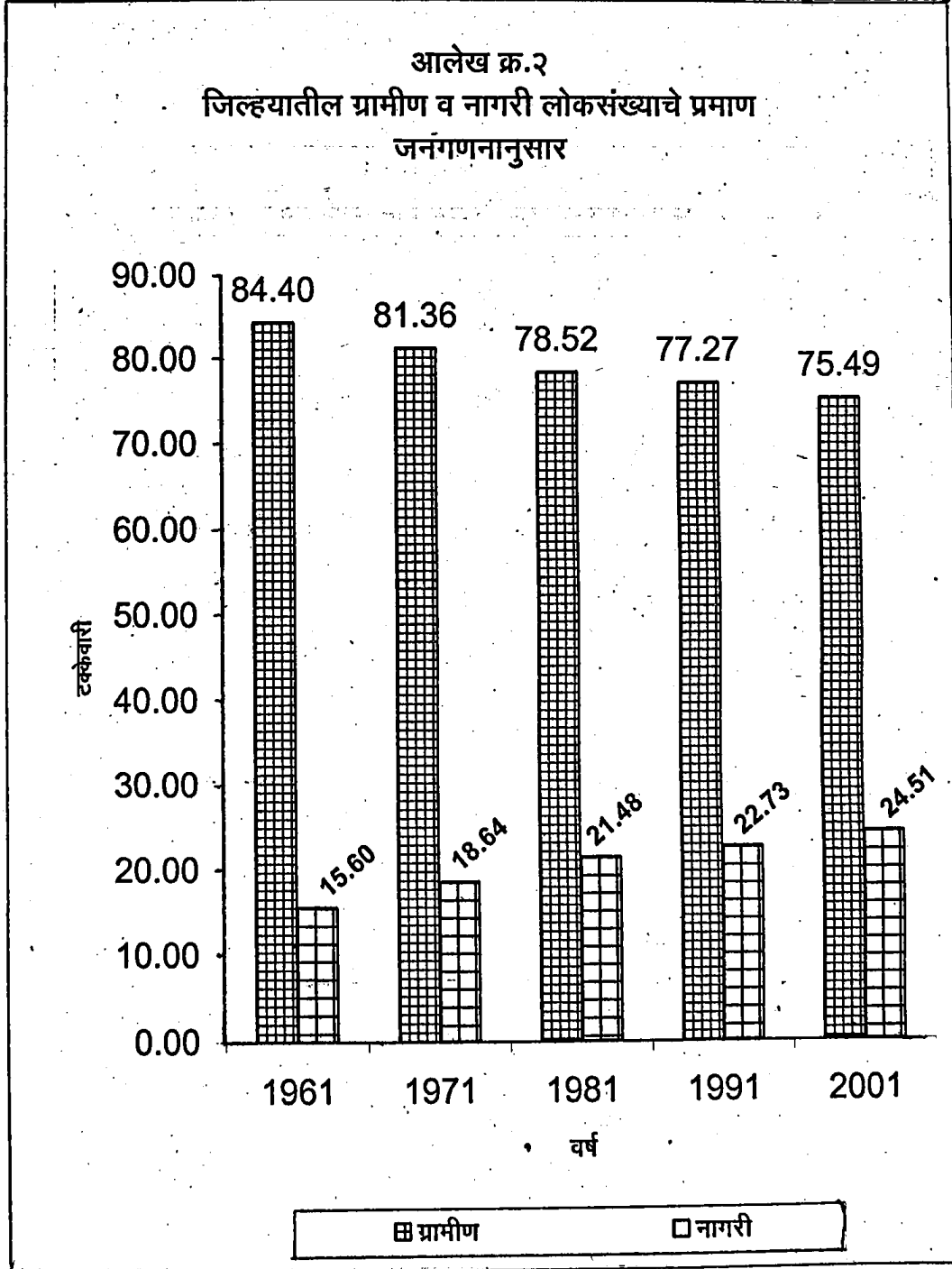
Based upon Survey of India map with the permission of the Surveyor General of India.

© Government of India copyright. 2011.

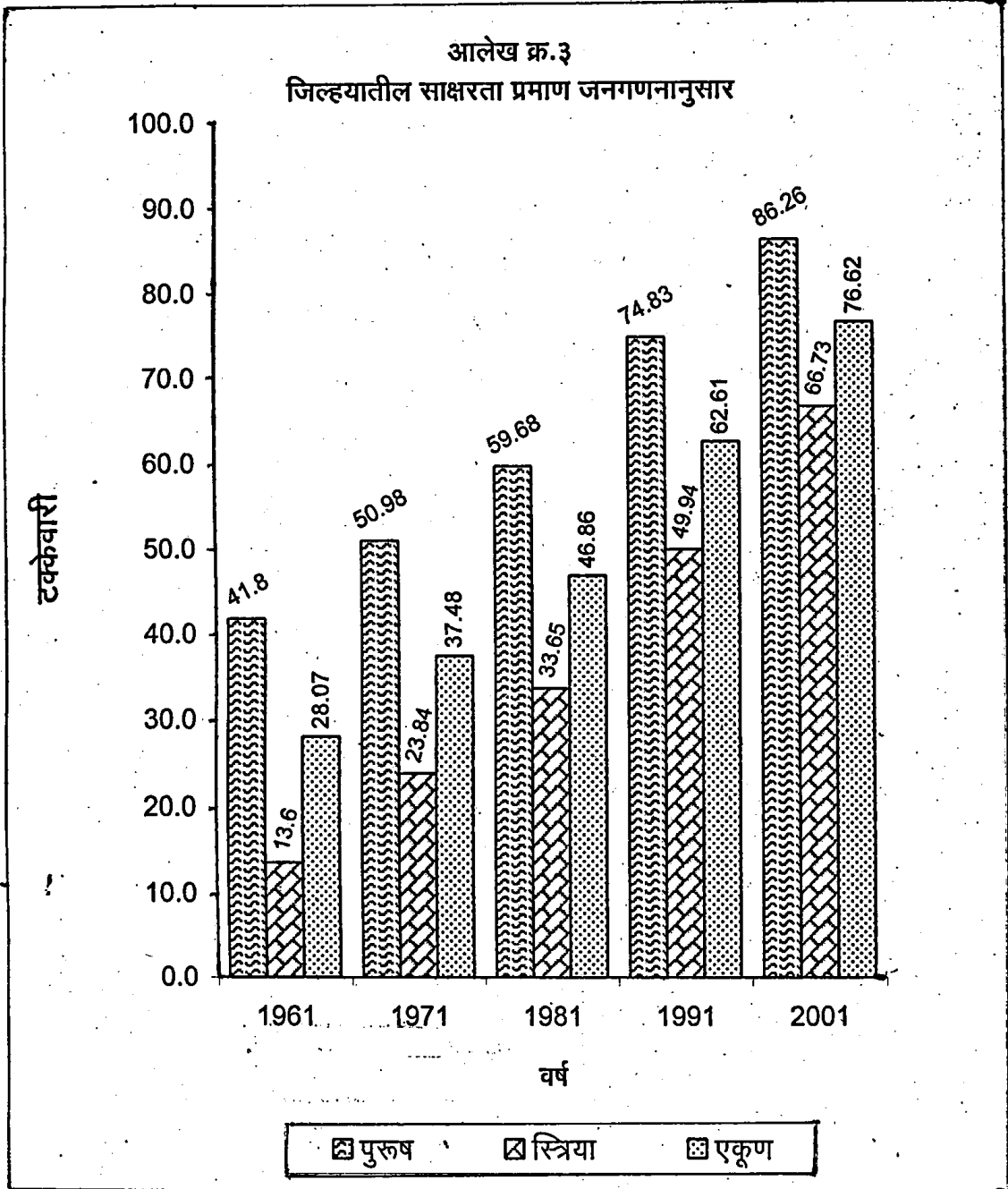
आलेख क्र.१					
जिल्हयाची लोकसंख्या					
वर्ष	1961	1971	1981	1991	2001
ग्रामीण	1039	1253	1440	1707	1950
नागरी	192	287	394	502	633
एकूण	1231	1540	1834	2209	2583



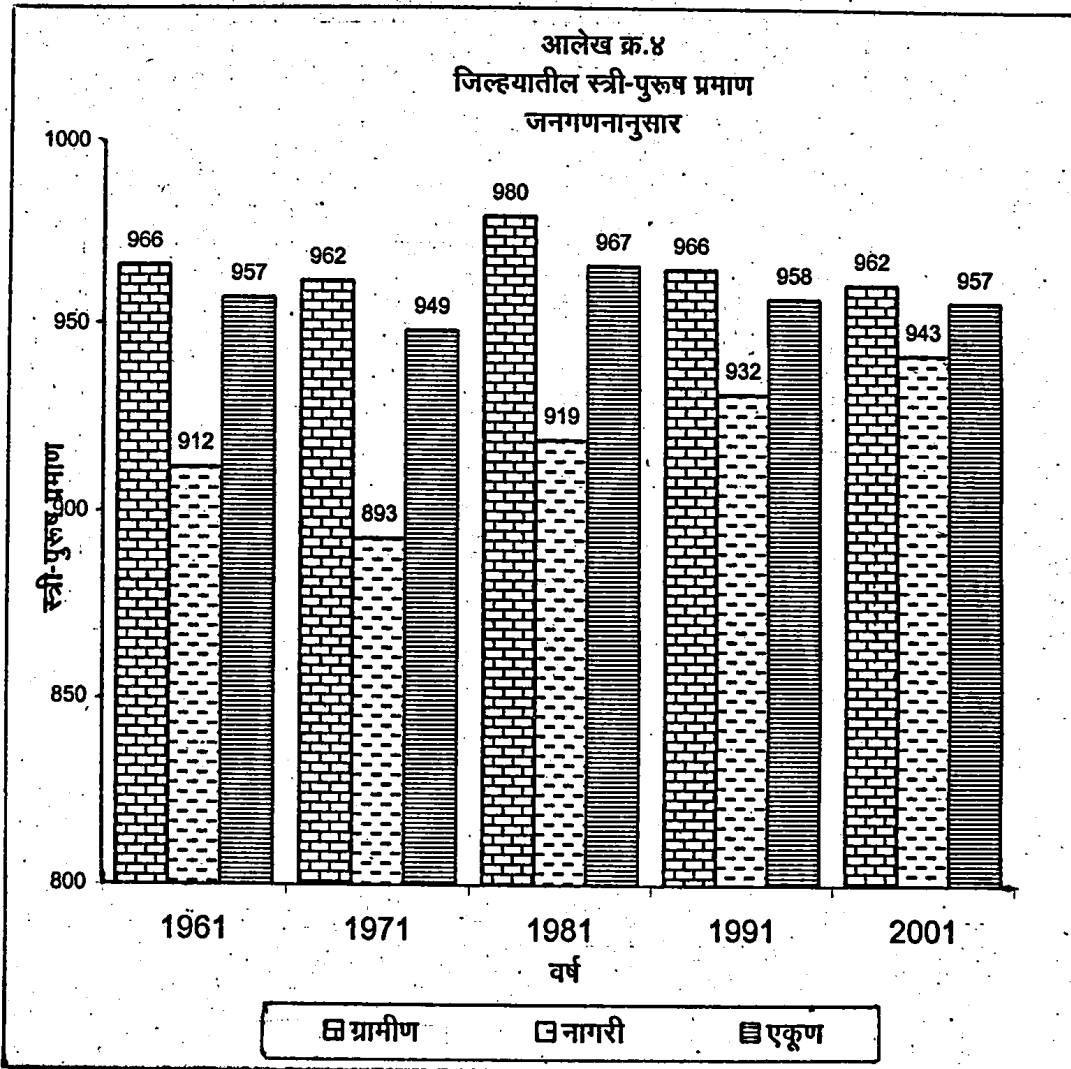
आलेख क्र.२					
जिल्हयातील ग्रामीण नागरी लोकसंख्येचे प्रमाण जनगणनेनुसार					
वर्ष	1961	1971	1981	1991	2001
ग्रामीण	84.40	81.36	78.52	77.27	75.49
नागरी	15.60	18.64	21.48	22.73	24.51
एकूट	100	100	100	100	100



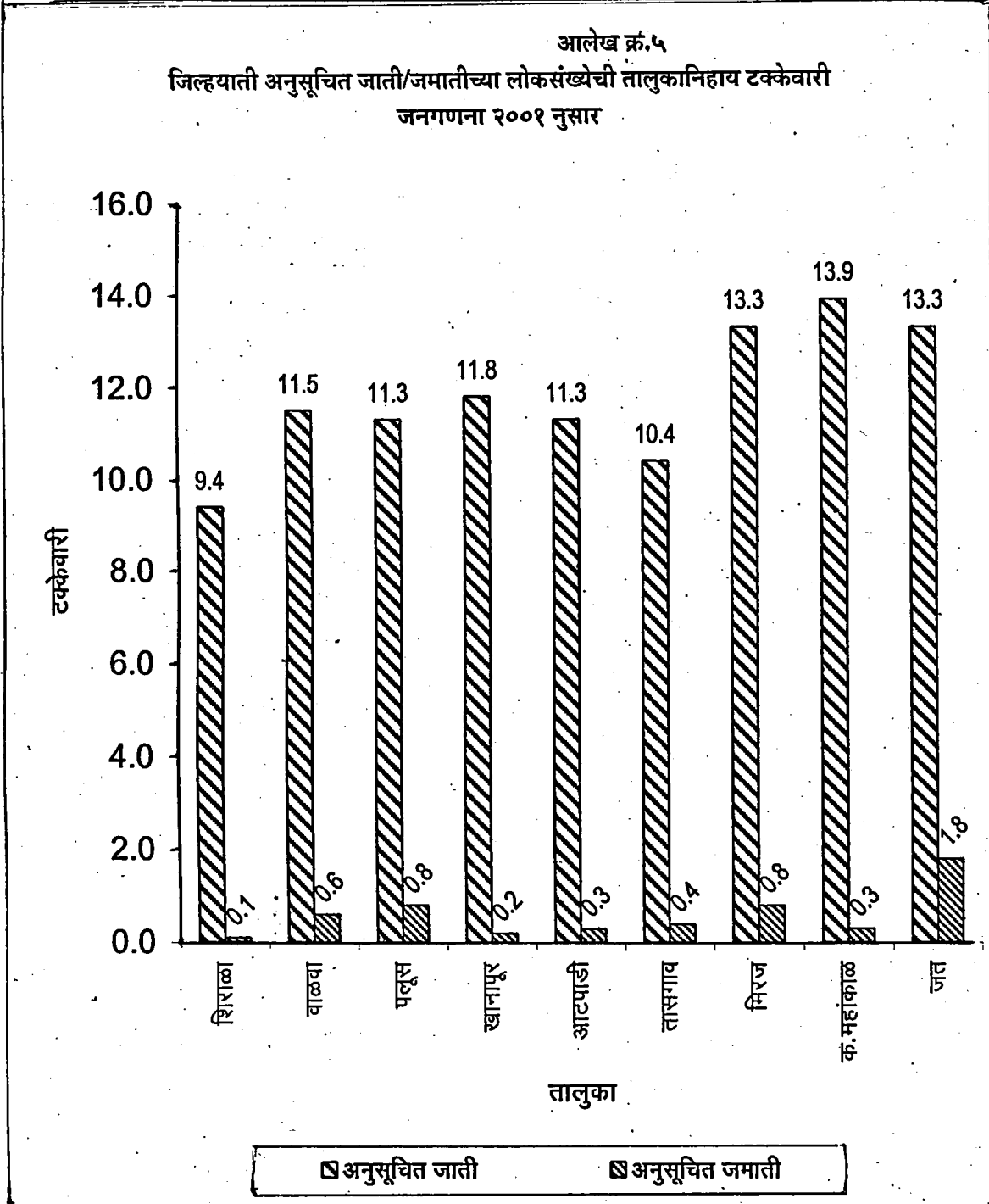
आलेख क्र.३					
जिल्ह्यातील ग्रामीण नागरी साक्षर लोकसंख्येचे प्रमाण जनगणनेनुसार					
वर्ष	1961	1971	1981	1991	2001
पुरुष	41.8	50.98	59.68	74.83	86.26
स्त्रिया	13.6	23.84	33.65	49.94	66.73
एकूण	28.07	37.48	46.86	62.61	76.62



आलेख क्र.४					
जिल्हयाची स्त्री-पुरुष प्रमाण					
वर्ष	1961	1971	1981	1991	2001
ग्रामीण	966	962	980	966	962
नागरी	912	893	919	932	943
एकूण	957	949	967	958	957



आलेख क्र.५									
जिल्हयाची अनुसूचित जाती/अनुसूचित जमातीच्या लोकसंख्येची टक्केवारी									
वर्ष	शिराळा	वाळवा	पलूस	खानापूर	आटपाडी	तासगाव	मिरज	क.महाकाळ	जत
अनुसूचित जाती	9.4	11.5	11.3	11.8	11.3	10.4	13.3	13.9	13.3
अनुसूचित जमाती	0.1	0.6	0.8	0.2	0.3	0.4	0.8	0.3	1.8



भाग - 2

तक्ता क्रमांक - 1.1

निवडक निर्देशक

जिल्हा - सांगली

संदर्भ कालावधी- 1960 ते 2005

अनु.	बाब	परिमाण	संदर्भ वर्ष							
			1960-61	1970-71	1980-81	1990-91	2000-01	2003-04	2004-05	
(1)	(2)	(3)	(4)	(5)	(6)	(7)	(8)	(9)	(10)	
एक	क्षेत्रफळ व लोकसंख्या :							2001	2001	
1	क्षेत्रफळ	चौ.कि.मी.	8591.30	8563	8572	8572	*8572	8572	8572	
2	गावे	संख्या	526	547	708	724	724	724	724	
3	शहरे	संख्या	6	6	6	6	8	8	8	
4	एकूण लोकसंख्या	हजार	1231	1540	1831	2209	2584	2584	2584	
5	शहरी लोकसंख्येचे प्रमाण	टक्के	15.63	18.63	21.52	22.74	24.50	24.50	24.50	
6	घनता (लोकसंख्या प्रति चौ.कि.मी.)	संख्या	143	180	214	257	301	301	301	
7	स्त्रिया प्रति एक हजार पुरुष	संख्या	957	949	967	958	957	957	957	
दोन	साक्षरतेचे प्रमाण							2001	2001	
1	पुरुष	टक्के	41.88	50.98	59.70	74.83	86.25	86.25	86.25	
2	स्त्रिया	टक्के	13.64	23.24	33.60	49.94	66.88	66.88	66.88	
3	एकूण	टक्के	28.07	37.48	46.87	76.62	76.62	76.62	76.62	
4	ग्रामीण	टक्के	24.81	33.90	43.13	59.19	74.14	74.14	74.14	
5	नागरी	टक्के	45.66	53.09	60.53	74.15	84.17	84.17	84.17	
तीन	स्थानिक स्वराज्य संस्था									
1	महानगरपालिका	संख्या	-	-	-	-	1	1	1	
2	नगरपरिषदा	संख्या	6	6	6	6	4	4	4	
3	कटक मंडळे	संख्या	-	-	-	-	-	-	-	
4	पंचायत समित्या	संख्या	8	8	8	8	8	10	10	
5	ग्राम पंचायती	संख्या	440	592	624	646	705	705	705	
चार	क्षेत्रवार जिल्हा व दरडोई उत्पन्न (चालू किमतीनुसार)									
1	निव्वळ जिल्हा उत्पन्न	कोटी रु	**	**	**	**	5473	3805	4286	
2	निव्वळ दरडोई उत्पन्न	रुपये	**	**	**	**	2.13	1.45	1.82	
3	राज्यउत्पन्नात जिल्ह्याचा हिस्सा	टक्के	**	**	**	**	2.56	2.46	2.35	
पाच	कृषि व सिंचन							96-97	97-98	98-99
1	जंगलव्याप्त क्षेत्र	शंभर हेक्टर	460	470	472	473	475	475	475	
2	लागवडीलायक क्षेत्र	--"--	6420	6220	7289	7280	7160	7159	7159	
3	पिकांखालील एकूण क्षेत्र		6680	6390	6575	6543	7407	7586	7586	
3.1	तृणधान्ये	शंभर हेक्टर	5000	4390	4822	4950	5249	5317	4318	
3.2	कडधान्ये	--"--	**	**	919	806	907	999	999	
3.3	तेलबिया @	--"--	630	780	434	465	337	381	1138	
3.4	ऊस	--"--	90	200	304	300	594	574	574	
3.5	कापूस	--"--	50	40	30	20	21	30	30	
4	पिकांखालील निव्वळ क्षेत्र	--"--	6020	6220	6150	5950	5939	5966	5966	

अनु.	बाब	परिमाण	संदर्भ वर्ष						
			1960-61	1970-71	1980-81	1990-91	2000-01	2003-04	2004-05
(1)	(2)	(3)	(4)	(5)	(6)	(7)	(8)	(9)	(10)
5	दुसोटा क्षेत्राचे निव्वळ पेरलेल्या क्षेत्राशी प्रमाण	टक्के	4.05	2.74	6.99	10.04	24.71	27.15	27.15
6	सिंचनाखालील स्थूल क्षेत्र	शंभर हेक्टर	610	680	1000	1120	1566	1536	1536
7	सिंचनाखालील स्थूल क्षेत्राचे एकूण पिकांखालील स्थूल क्षेत्राशी प्रमाण	टक्के	7.33	10.57	15.15	17.12	21.14	20.25	20.25
8	निव्वळ सिंचन क्षेत्र	शंभर हेक्टर	430	500	687	900	1304	1384	1384
9	कालव्यांदारे सिंचित क्षेत्र	--"--	40	60	187	241	350	271	271
10	विहिरीद्वारे सिंचित क्षेत्र	--"--	390	440	500	659	953	1112	1112
11	इतर साधनांनी सिंचित क्षेत्र	--"--	**	**	**	**	**	**	**
सहा	कृषि अवजारे (कृषि गणना)								
1	लाकडी नांगर	हजार	25631	**	23735	22603	8239	8239	8239
2	लोखंडी नांगर	हजार	20996	**	33046	36286	17928	17928	17928
3	बैलगाड्या	हजार	**	**	**	42024	22256	22256	22256
4	ट्रॅक्टर	हजार	**	**	**	1164	4040	4040	4040
5	सिंचनासाठी तेलावर चालणारे पंप	हजार	4405	**	11164	7636	3681	3681	3681
6	सिंचनाकरिता विद्युत्पंप	हजार	91	**	24598	19539	30477	30477	30477
7	उसाचे चरक	हजार							
7.1	शक्तीवर चालणारे	हजार	441	**	346	303	136	136	136
7.2	बैलाच्या मदतीने	हजार	491	**	1269	35	113	113	113
	पशुधन (पशुगणना)		1967	1977	1982	1987	1997	1997	1997
1.	एकूण पशुधन	हजार	947	916	1065	1146	1438	1438	1438
2	दुभत्या गायी	--"--	**	43	47	42	38	38	38
3	दुभत्या म्हशी	--"--	**	61	106	107	182	182	182
4	शेळ्या व मेंढ्या	--"--	**	412	495	495	583	583	583
5	कॉबड्या व तत्सम पक्षी	--"--	498	626	1029	1158	2433	2433	2433
आठ	मत्स्य व्यवसाय								
1	एकूण मत्स्य उत्पादन	मे. टन	**	**	175	200	3200	156	1580
2	मच्छीमार सहकारी संस्था	संख्या	**	**	10	53	67	73	74
3	संस्थातील सभासद	संख्या	**	**	**	**	**	**	**
नऊ	सहकार क्षेत्र								
1	संस्था								
1.1	कृषि पतसंस्था	संख्या	513	522	521	522	602	709	732
1.2	बिगर कृषि पतसंस्था	संख्या	66	180	608	1173	1305	1589	1657
1.3	उत्पादक संस्था	संख्या	**	**	**	1206	1816	1752	1810
1.4	पणन संस्था	संख्या	**	**	**	16	44	47	53
1.5	सामाजिक सेवा संस्था	संख्या	**	**	**	596	776	1047	1271

तक्ता क्रमांक - 1.1

निवडक निर्देशक

जिल्हा - सांगली

संदर्भ कालावधी- 1960 ते 2005

अनु.	बाब	परिमाण	संदर्भ वर्ष						
			1960-61	1970-71	1980-81	1990-91	2000-01	2003-04	2004-05
(1)	(2)	(3)	(4)	(5)	(6)	(7)	(8)	(9)	(10)
2	सभासद								
2.1	कृषि पतसंस्था	संख्या	90	181	211	338	461	473	480
2.2	बिगर कृषि पतसंस्था	संख्या	12	62	109	369	761	975	1184
2.3	उत्पादक संस्था	संख्या	**	**	**	239	212	272	120
2.4	पणन संस्था	संख्या	**	**	**	24	27	29	30
2.5	सामाजिक सेवा संस्था	संख्या	**	**	**	65	71	84	108
3	खेळते भांडवल								
3.1	कृषि पतसंस्था	लाख रुपये	429	3535	6953	31389	37725	60243	62969
3.2	बिगर कृषि पतसंस्था	लाख रुपये	406	1020	60093	30882	249303	44431	482011
3.3	उत्पादक संस्था	लाख रुपये	-	-	-	35294	26490	41699	39172
3.4	पणन संस्था	लाख रुपये	-	-	-	471	1792	2341	2683
3.5	सामाजिक सेवा संस्था	लाख रुपये	-	-	-	1059	7016	5263	5353
4	दिलेली कर्जे								
4.1	शेती पतसंस्था	लाख रुपये	192	1714	2727	3734	29915	34440	38304
4.2	बिगर शेती पतसंस्था	लाख रुपये	**	**	**	10315	250153	169121	155606
4.3	उत्पादक संस्था	लाख रुपये	**	**	**	**	-	815	128
4.4	पणन संस्था	लाख रुपये	-	-	-	-	-	-	-
4.5	सामाजिक सेवा संस्था	लाख रुपये	**	**	**	**	-	383	568
दहा	विजेचा वापर								
1	घरगुती	हजार कि.वॅ.तास	1361	2618	18367	78001	166452	181470	169
2	वाणिज्यिक	हजार कि.वॅ.तास	1419	1142	8647	22271	40534	68479	40
3	औद्योगिक	हजार कि.वॅ.तास	5089	22280	92046	547600	309170	358903	224
4	कृषि	हजार कि.वॅ.तास	2578	70602	31027	98138	656920	704000	18
5	इतर	हजार कि.वॅ.तास			11465	8905	38024	67221	292
6	एकूण	हजार कि.वॅ.तास	10447	96642	161552	754915	1211100	1380073	743
7	विद्युतीकरण झालेली गावे	संख्या	32	353	478	711	723	724	724
अकरा	वाहतूक व दळणवळण								
1	रस्त्यांची एकूण लांबी	कि.मी.	7517	7517	7517	7864	9673	9712	9719
2	दर 100 चौ.कि.मी.	कि.मी.	87.7	87.7	87.7	91.43	107.14	113.30	113.38
3	क्षेत्रामागे रस्त्यांची लांबी	कि.मी.	625	500	414	428	438	376	376
4	दरलाख लोकसंख्येमागे	कि.मी.							
5	रस्ते लांबी	कि.मी.							
6	एकूण मालवाहतूक वाहने	संख्या	**	**	**	11701	27170	31773	32997
7	एकूण प्रवासी वाहने	संख्या	**	**	**	73170	191177	218563	238047
8	रेल्वे मार्गांची एकूण लांबी	कि.मी.	101	101	174	174	174	174	174
9	डाक कार्यालये	संख्या	268	361	406	401	415	416	416
10	तार कार्यालये	संख्या	17	31	94	97	98	96	96
11	दूरध्वनी	संख्या	**	1748	4825	11519	139061	169941	175143

तक्ता क्रमांक - 1.1

निवडक निर्देशक

जिल्हा - सांगली

संदर्भ कालावधी- 1960 ते 2005

अनु.	बाब	परिमाण	संदर्भ वर्ष						
			1960-61	1970-71	1980-81	1990-91	2000-01	2003-04	2004-05
(1)	(2)	(3)	(4)	(5)	(6)	(7)	(8)	(9)	(10)
बास									
नोदणीकृत कारखाने व रोजगार									
1	चालू कारखाने	संख्या	67	134	234	519	619	617	638
2	कामगारांची दैनिक उपस्थिती	संख्या	5907	8884	9797	17992	17409	15700	10040
तेरा									
शिक्षण									
2003-04									
1 प्राथमिक									
1.1	संस्था	संख्या	965	1282	1428	1543	1824	1808	1808
1.2	विद्यार्थी	हजारात	174	296	305	318	237	297	297
1.3	शिक्षक	हजारात	3913	6756	8697	9057	10655	9205	9205
1.4	प्रति शिक्षक विद्यार्थी	संख्या	44	44	35	35	35	32	32
2 माध्यमिक व उच्च माध्यमिक									
2.1	संस्था	संख्या	95	202	232	285	384	412	412
2.2	विद्यार्थी	हजारात	19	46	102	108	128	145	145
2.3	शिक्षक	हजारात	820	1917	3569	3641	4006	4107	4107
2.4	प्रति शिक्षक विद्यार्थी	संख्या	23	24	29	30	32	35	35
3 महाविद्यालये									
3.1	संस्था	संख्या	5	20	23	26	55	55	55
3.2	विद्यार्थी	हजारात	2	9	17	30	36	36	36
3.3	शिक्षक	संख्या	146	462	920	1171	1317	1317	1317
3.4	प्रति शिक्षक विद्यार्थी	संख्या	14	19	18	26	27	27	27
चौदा									
सार्वजनिक आरोग्य									
1	दवाखाने	संख्या	33	75	61	64	70	70	69
2	रुग्णालये	संख्या	4	2	2	11	17	17	17
3	प्राथमिक आरोग्य केंद्रे	संख्या	8	11	28	53	59	59	59
4	प्राथमिक आरोग्य उपकेंद्रे	संख्या	-	-	-	-	270	270	270
5	खाटा	संख्या	584	350	572	1058	2044	2044	2022
6	दर लाख लोकसंख्येमागे खाटा	संख्या	46	23	37	55	93	79	79
पंधरा									
संकीर्ण									
1	बँक शाखा	संख्या	36	88	251	394	643	665*	665*
2	दूरदर्शन केबल चालक	संख्या	**	**	**	**	**	**	539
3	दूरदर्शन केबल धारक	संख्या	**	**	**	**	**	**	53442
4	गोबर गॅस संयंत्रे	संख्या	**	**	**	**	**	671	502

टिप- 1. @ तेलबियामध्ये केवळ भुईमुग पिकाचा समावेश आहे.

2.**- उ.ना * - क्षेत्र 1991 च्या जनगणनाप्रमाणे

आधार :- जिल्हा सांख्यिकी कार्यालय,

तक्ता क्रमांक - 2.1
लोकसंख्या विषयक निवडक आकडेवारी

जिल्हा - सांगली

संदर्भ वर्ष : जनगणना 2001

अ. क्र.	तहसील	ग्रामीण/नागरी	क्षेत्र चौ.कि.मी.	लोकसंख्या			कुटुंबांची संख्या	लोकसंख्येची घनता	स्त्री-पुरुष प्रमाण
				एकूण	पुरुष	स्त्रिया			
(1)	(2)	(3)	(4)	(5)	(6)	(7)	(8)	(9)	(10)
1	शिराळा	एकूण	639.09	158298	78356	79942	32285	248	1020
		ग्रामीण	625.85	154376	76459	77917	31427	247	1019
		नागरी	13.24	3922	1897	2025	858	296	1067
2	वाळवा	एकूण	772.83	427377	220542	206835	83173	553	938
		ग्रामीण	655.80	335844	173263	162581	65267	512	938
		नागरी	117.03	91533	47279	44254	17906	782	936
3	पलूस	एकूण	465.54	216556	111948	104608	42606	465	934
		ग्रामीण	465.54	216556	111948	104608	42606	465	934
		नागरी	-	-	-	-	-	-	-
4	खानापूर	एकूण	1165.16	258231	129113	129118	52655	222	1000
		ग्रामीण	1109.89	216427	107506	108921	44525	195	1013
		नागरी	55.27	41804	21607	20197	8130	756	935
5	आटपाडी	एकूण	830.26	125263	63067	62196	23614	151	986
		ग्रामीण	830.26	125263	63067	62196	23614	151	986
		नागरी	-	-	-	-	-	-	-
6	तासगाव	एकूण	926.95	213205	108425	104780	41709	230	966
		ग्रामीण	883.53	179748	91038	88710	35327	203	974
		नागरी	43.42	33457	17387	16070	6382	771	924
7	मिरज	एकूण	926.10	756048	389149	366899	150941	816	943
		ग्रामीण	838.33	293546	151386	142160	57653	350	939
		नागरी	87.77	462502	237763	224739	93288	5269	945
8	क.महाकाळ	एकूण	734.06	144596	73710	70886	28153	197	962
		ग्रामीण	734.06	144596	73710	70886	28153	197	962
		नागरी	-	-	-	-	-	-	-

तक्ता क्रमांक - 2.1
लोकसंख्या विषयक निवडक आकडेवारी

जिल्हा - सांगली

संदर्भ वर्ष : जनगणना 2001

अ. क्र.	तहसील	ग्रामीण/नागरी	क्षेत्र चौ.कि.मी.	लोकसंख्या			कुटुंबांची संख्या	लोकसंख्येची घनता	स्त्री-पुरुष प्रमाण
				एकूण	पुरुष	स्त्रिया			
(1)	(2)	(3)	(4)	(5)	(6)	(7)	(8)	(9)	(10)
9	जत	एकूण	2196.05	283950	145778	138172	51457	129	948
		ग्रामीण	2196.05	283950	145778	138172	51457	129	948
		नागरी	-	-	-	-	-	-	-
10	कडेगाव	एकूण	-	-	-	-	-	-	-
		ग्रामीण	-	-	-	-	-	-	-
		नागरी	-	-	-	-	-	-	-
एकूण जिल्हा		एकूण	8572.00	2583524	1320088	1263436	506593	301	957
		ग्रामीण	8255.27	1950306	994155	956151	380029	236	962
		नागरी	316.73	633218	325933	307285	126564	1999	943

तक्ता क्रमांक - 2.1
लोकसंख्या विषयक निवडक आकडेवारी

जिल्हा - सांगली

संदर्भ वर्ष : जनगणना 2001

अ. क्र.	तहसील	ग्रामीण/नागरी	गावांची संख्या	शहरांची संख्या	साक्षरता (%)			अनुसूचित जाती (%)		प्रक्षेपित लोकसंख्या (1 मार्च 2004)
					एकूण	पुरुष	स्त्रिया	अनुसूचित जाती	अनुसूचित जमाती	
(1)	(2)	(3)	(11)	(12)	(13)	(14)	(15)	(16)	(17)	(18)
1	शिराळा	एकूण	95	1	73.3	86.3	60.9	9.4	0.1	168319
		ग्रामीण	95	1	73.4	86.4	61.0	9.4	0.1	164145
		नागरी	0	0	69.2	84.6	55.1	6.1	0.5	4174
2	वाळवा	एकूण	96	2	79.4	88.2	70.2	11.5	0.6	454900
		ग्रामीण	96	2	78.6	87.8	69.1	11.0	0.5	357460
		नागरी	0	0	62.1	89.5	74.3	13.0	0.9	97440
3	पलूस	एकूण	52	0	79.7	88.7	70.3	11.3	0.8	230476
		ग्रामीण	52	0	79.7	88.7	70.3	11.3	0.8	230476
		नागरी	0	0	-	-	-	-	-	0
4	खानापूर	एकूण	107	1	75.9	86.5	65.5	11.8	0.2	275031
		ग्रामीण	107	1	74.4	85.6	63.7	11.5	0.2	230503
		नागरी	0	0	83.4	81.0	75.3	13.3	0.4	44528
5	आटपाडी	एकूण	60	0	66.4	78.5	54.3	11.3	0.3	133390
		ग्रामीण	60	0	66.4	78.5	54.3	11.3	0.3	133390
		नागरी	0	0	-	-	-	-	-	0
6	तासगाव	एकूण	64	1	77.8	87.9	67.6	10.4	0.4	226900
		ग्रामीण	64	1	76.7	87.2	66.1	11.1	0.3	191277
		नागरी	0	0	83.8	91.3	75.8	6.5	0.9	35623
7	मिरज	एकूण	65	3	82.1	90.0	73.7	13.3	0.8	804739
		ग्रामीण	65	3	77.7	87.4	67.5	13.1	1.1	312400
		नागरी	0	0	84.8	91.7	77.7	13.5	0.6	492339
8	क.महाकाळ	एकूण	60	0	73.0	83.5	62.2	13.9	0.3	154016
		ग्रामीण	60	0	73.0	83.5	62.2	13.9	0.3	154016
		नागरी	0	0	-	-	-	-	-	0

तक्ता क्रमांक - 2.1
लोकसंख्या विषयक निवडक आकडेवारी

जिल्हा - सांगली

संदर्भ वर्ष : जनगणना 2001

अ. क्र.	तहसील	ग्रामीण/नागरी	गावांची संख्या	शहरांची संख्या	साक्षरता (%)			(%)		प्रक्षेपित लोकसंख्या (1 मार्च 2004)
					एकूण	पुरुष	स्त्रियां	अनुसूचित जाती	अनुसूचित जमाती	
(1)	(2)	(3)	(11)	(12)	(13)	(14)	(15)	(16)	(17)	(18)
9	जत	एकूण	125	0	63.0	74.3	51.3	13.3	1.8	302534
		ग्रामीण	125	0	63.0	74.3	51.3	13.3	1.8	302534
		नागरी	0	0	-	-	-	-	-	-
10	कडेगाव	एकूण	0	0	-	-	-	-	-	0
		ग्रामीण	0	0	-	-	-	-	-	0
		नागरी	0	0	-	-	-	-	-	-
एकूण जिल्हा		एकूण	724	8	76.62	86.26	66.73	12.0	0.7	2750305
		ग्रामीण	724	8	74.14	84.60	63.46	11.9	0.7	2076201
		नागरी	0	0	84.17	91.24	76.78	13.0	0.6	674104

टिप-1. स्तंभ 4, 9, व 10 ची माहिती जनगणना 1991 नुसार व उर्वरित 2001 प्रमाणे घेतली

आहे. 2. एकूण जिल्हयाच्या भौगोलिक क्षेत्राची आकडेवारी सर्वेअर जनरल ऑफ इंडिया कडून घेतली आहे. व तहसिलाच्या भौगोलिक क्षेत्राची आकडेवारी जमाबंदी आयुक्त तथा भूमी अभिलेख यांचेकडून घेतली आहे. त्यामुळे तालुक्याच्या एकूण क्षेत्रफळाची बेरीज जिल्हयाच्या क्षेत्रफळाशी जुळणार नाही. 3. तासगाव तालुक्यातील 39 व खानापूर मधील 13 गावे असा 52 गावांचा पलूस तालुका निर्माण झालेने संबंधित गावांचे क्षेत्र त्या त्या तालुक्यातून कमी करून पलूस तालुक्यात दाखवले आहे. त्यामुळे क्षेत्र 1991 प्रमाणे जुळणार नाही. 4. कडेगाव तालुका जनगणना 2001 नंतर निर्माण झालेने, सदर तालुक्याची माहिती स्वतंत्रपणे उपलब्ध नाही. 5. दि. 1-3-2004 रोजीची तालुकानिहाय प्रक्षेपित लोकसंख्या प्रमाणपध्दतीने परिगणित केली आहे.

आधार - भारताची जनगणना 1991 व 2001.

तक्ता क्रमांक - 2.2
लोकसंख्या आणि वृद्धीदर

संदर्भ वर्ष : 1951 -2011

जिल्हा- सांगली

जनगणना वर्ष	ग्रामीण/ नागरी	लोकसंख्या			दशवार्षिक वृद्धीदर	वार्षिक चक्रवाढ वृद्धीदर
		एकूण	पुरुष	स्त्रिया		
(1)	(2)	(3)	(4)	(5)	(6)	(7)
1951	एकूण	1000141	508240	491901	-	-
	ग्रामीण	713211	361151	352060	-	-
	नागरी	286930	147089	139841	-	-
1961	एकूण	1230716	628754	601962	23.05	2.07
	ग्रामीण	1038286	528101	510185	45.58	3.76
	नागरी	192430	100653	91777	-32.93	-4.00
1971	एकूण	1539820	790165	749655	25.12	2.16
	ग्रामीण	1252922	638610	614312	20.67	2.82
	नागरी	286898	151555	135343	49.09	0.00
1981	एकूण	1834293	932734	901559	19.12	2.02
	ग्रामीण	1440204	727419	712785	14.95	2.34
	नागरी	394089	205315	188774	37.36	1.06
1991	एकूण	2209488	1128521	1080967	20.45	1.98
	ग्रामीण	1707041	868447	838594	18.53	2.18
	नागरी	502447	260074	242373	27.50	1.40
2001	एकूण	2583524	1320088	1263436	16.93	1.90
	ग्रामीण	1950306	994155	956151	14.25	2.01
	नागरी	633218	325933	307285	26.03	1.58
2011 प्रक्षेपित	एकूण	2856539	1446298	1410241	10.57	1.75
	ग्रामीण	2103987	1013800	1090187	7.88	1.80
	नागरी	752552	432498	320054	18.85	1.61

आधार - भारताची जनगणना.

तक्ता क्रमांक - 2.3

शहरांची वर्गवारी आणि त्यांची लोकसंख्या

जिल्हा : सांगली

संदर्भ वर्ष : 2001

अ. क्र.	शहराचे नाव	शहराचे वर्गीकरण	लोकसंख्या			लोकसंख्या वाढीचा दशवार्षिक वृद्धीदर
			एकूण	पुरुष	स्त्रिया	
(1)	(2)	(3)	(4)	(5)	(6)	(7)
1	सांगली	क वर्ग म.न.पा.	436781	224300	212481	24.11
2	मणदुर	गणना शहर	3922	1897	2025	-47.16
3	आष्टा	क वर्ग न.पा.	33203	17080	16123	21.16
4	ईस्लामपूर	ब वर्ग न.पा.	58330	30199	28131	37.38
5	तासगाव	क वर्ग न.पा.	33457	17387	16070	13.83
6	विटा	ब वर्ग न.पा.	41804	21607	20197	30.56
7	माधवनगर	गणना शहर	10993	5658	5335	-7.11
8	बुधगाव	गणना शहर	14728	7805	6923	12.94
एकूण नागरी			633218	325933	307285	22.84

आधार - भारताची जनगणना.

तक्ता क्रमांक - 2.4

मुख्य व सीमांतिक काम करणा-यांचे उद्योग गटनिहाय वर्गीकरण

जिल्हा - सांगली

संदर्भ वर्ष : 2001

अ. क्र.	काम करणा-यांचे क्षेत्र	एकूण	ग्रामीण	नागरी
1	2	3	4	5
मुख्य काम करणारे				
1	शेतकरी	433071	415889	17182
2	शेतमजूर	191490	176143	15347
3	वस्तुनिर्माण प्रक्रिया, सेवा व दुरुस्त्या इ. घरगुती उद्योगात काम करणारे	26982	20041	6941
4	इतर काम करणारे	300698	148503	152195
5	एकूण मुख्य काम करणारे	952241	760576	191665
सीमांतिक काम करणारे				
6	शेतकरी	127320	124986	2334
7	शेतमजूर	95645	89651	5994
8	वस्तुनिर्माण प्रक्रिया, सेवा व दुरुस्त्या इ. घरगुती उद्योगात काम करणारे	13494	10371	3123
9	इतर काम करणारे	32655	20503	12152
10	एकूण सीमांतिक काम करणारे	269114	245511	23603
काम करणा-यांचे वर्गीकरण				
11	एकूण काम करणारे	1221355	1006087	215268
12	काम करणा-यांची एकूण लोकसंख्येशी टक्केवारी	47.27	51.59	34.00
13	एकूण काम न करणारे	1362169	944219	417950
14	काम न करणा-यांची एकूण लोकसंख्येशी टक्केवारी	52.73	48.41	66.00
15	जिल्ह्याची एकूण लोकसंख्या	2583524	1950306	633218

आधार - भारताची जनगणना

तक्ता क्रमांक - 2.5
धर्म व वयोगटानुसार लोकसंख्या

जिल्हा - सांगली

संदर्भ वर्ष : 2001

अ.क्र.	बाब	एकूण	ग्रामीण	नागरी
(1)	(2)	(3)	(4)	(5)
धर्मानुसार				
1	बौद्ध	35142	25462	9680
2	ख्रिश्चन	9696	1428	8268
3	हिंदू	2243478	1763835	479643
4	जैन	85160	57199	27961
5	मुस्लिम	203524	97937	105587
6	शीख	1312	522	790
7	इतर	5212	3923	1289
	सर्व धर्म (एकूण)	2583524	1950306	633218
वयोगटानुसार (वर्ष)				
1	0 - 6	341643	263610	78033
2	7 - 14	448977	342111	106866
2	15 - 19	234493	170832	63661
3	20 - 24	219161	157531	61630
4	25 - 29	205863	150038	55825
5	30 - 34	188558	138574	49984
6	35 - 39	186118	137982	48136
7	40 - 49	287251	215408	71843
8	50 - 59	191511	146890	44621
9	60 वर्षांवरील	277778	225622	52156
10	वय अनिर्देशित	2171	1708	463
	सर्व वयोगट (एकूण)	2583524	1950306	633218

आधार - भारताची जनगणना

तक्ता क्रमांक - 2.6
दारिद्र्य रेषेखालील ग्रामीण कुटुंबे

संदर्भ - 1998.

जिल्हा :-सांगली

अ. क्र	तालुका	ग्रामीण कुटुंबाची एकूण संख्या	दारिद्र्य रेषेखालील ग्रामीण कुटुंबे												दारिद्र्य रेषे-खालील एकूण कुटुंबांची संख्या	दारिद्र्य रेषे-खालील कुटुंबांची टक्केवारी)	
			अनुसूचित जाती			अनुसूचित जमाती			इतर			एकूण					
			शेतकरी	शेतमजूर	इतर	शेतकरी	शेतमजूर	इतर	शेतकरी	शेतमजूर	इतर	शेतकरी	शेतमजूर	इतर			
(1)	(2)	(3)	(4)	(5)	(6)	(7)	(8)	(9)	(10)	(11)	(12)	(13)	(14)	(15)	(16)	(17)	
1	शिराळा	33252	उ.ना.	उ.ना.	उ.ना.	उ.ना.	उ.ना.	उ.ना.	उ.ना.	उ.ना.	उ.ना.	उ.ना.	380	1290	826	2496	7.51
2	वाळवा	58375	उ.ना.	उ.ना.	उ.ना.	उ.ना.	उ.ना.	उ.ना.	उ.ना.	उ.ना.	उ.ना.	उ.ना.	368	3917	1552	5837	10.00
3	पलूस	-	-	-	-	-	-	-	-	-	-	-	-	-	-	-	-
4	खानापूर	47012	उ.ना.	उ.ना.	उ.ना.	उ.ना.	उ.ना.	उ.ना.	उ.ना.	उ.ना.	उ.ना.	उ.ना.	898	3345	1520	5763	12.26
5	आटपाडी	23389	उ.ना.	उ.ना.	उ.ना.	उ.ना.	उ.ना.	उ.ना.	उ.ना.	उ.ना.	उ.ना.	उ.ना.	741	1735	991	3467	14.83
6	तासगाव	68662	उ.ना.	उ.ना.	उ.ना.	उ.ना.	उ.ना.	उ.ना.	उ.ना.	उ.ना.	उ.ना.	उ.ना.	1154	5804	3433	10391	15.14
7	मिरज	59851	उ.ना.	उ.ना.	उ.ना.	उ.ना.	उ.ना.	उ.ना.	उ.ना.	उ.ना.	उ.ना.	उ.ना.	1504	7385	3292	12181	20.36
8	क.महाकाळ	26010	उ.ना.	उ.ना.	उ.ना.	उ.ना.	उ.ना.	उ.ना.	उ.ना.	उ.ना.	उ.ना.	उ.ना.	759	1736	1001	3496	13.44
9	जत	46303	उ.ना.	उ.ना.	उ.ना.	उ.ना.	उ.ना.	उ.ना.	उ.ना.	उ.ना.	उ.ना.	उ.ना.	1836	3742	2177	7755	16.75
10	कडेगाव	-	-	-	-	-	-	-	-	-	-	-	-	-	-	-	-
एकूण		362854	0	0	0	0	0	0	0	0	0	0	7640	28954	14792	51386	14.17

टिप-पलूस व कडेगाव तालुके 1998 नंतर निर्माण झालेले,सदर तालुक्यांची माहिती स्वतंत्रपणे उपलब्ध नाही.

आधार:- प्रकल्प अधिकारी, जिल्हा ग्रामीण विकास यंत्रणा, सांगली.

तक्ता क्रमांक - 3.1

क्षेत्रवार जिल्हा उत्पन्न व दरडोई जिल्हा उत्पन्न - चालू किंमतीनुसार

जिल्हा - सांगली

संदर्भ वर्ष : 2003-04 व 2004-05

(रु.000)

अ. क्र.	क्षेत्र	वर्ष 2003-04 *		वर्ष 2004-05 @	
		स्थूल जिल्हा उत्पन्न	निव्वळ जिल्हा उत्पन्न	स्थूल जिल्हा उत्पन्न	निव्वळ जिल्हा उत्पन्न
(1)	(2)	(3)	(4)	(5)	(6)
1.1	कृषी	13950366	13125784	16693907	15707160
1.2	वन संवर्धन	986129	972966	1086747	1072242
1.3	मासेमारी	4583	3917	78317	66932
1.4	खाण व दगड खाणकाम	34936	29059	35089	29186
प्राथमिक क्षेत्र एकूण		14976014	14131726	17894060	16875520
2.1	नोंदणीकृत उद्योग	4638467	3522305	5689051	4320085
2.2	अनोंदणीकृत उद्योग	3902278	3066502	4673657	3672670
2.3	बांधकाम	3342592	3222775	3772109	3636895
2.4	वीज, गॅस व पाणीपुरवठा	1343021	828741	1508275	930715
द्वितीय क्षेत्र एकूण		13226358	10640323	15643092	12560365
3.1	रेल्वे	277553	223648	310091	252634
3.2	परिवहन, साठवणूक	3019164	2392590	3651069	2893355
3.3	दळणवळण	1863176	1561999	2086898	1676298
3.4	व्यापार व उपाहारगृहे	10157916	9893700	12342091	12021063
3.5	बँका व विमा उद्योग	11596781	10994942	12384386	11728610
3.6	व्यवसाय सेवा	5350795	4585367	6208438	5320325
3.7	सार्वजनिक प्रशासन	2771725	2454617	3201374	283511
3.8	इतर सेवा	9022238	8658403	9748976	9355834
तृतीय क्षेत्र एकूण		44059348	40765266	49933323	43531630
एकूण जिल्हा उत्पन्न		72261720	65537315	83470475	72967515
दरडोई जिल्हा उत्पन्न(रु)		27313	24771	31298	28316
एकूण राज्य उत्पन्न		3280524659	2904100248	3718776349	3284514570
दरडोई राज्य उत्पन्न (रु)		32587	28848	36423	32170
एकूण जिल्हा उत्पन्नाची राज्य उत्पन्नाशी टक्केवारी		2.20	2.26	4.00	2.22

टिप : 1) * अस्थायी @ प्रारंभिक 2) आकडे पूर्णांकात दिल्याने बेरजा जुळतीलच असे नाही.

आधार - अर्थ व सांख्यिकी संचालनालय, मुंबई

तक्ता क्रमांक - 3.2

क्षेत्रवार जिल्हा उत्पन्न व दरडोई जिल्हा उत्पन्न - स्थिर किंमतीनुसार (1993-94)

जिल्हा - सांगली

संदर्भ वर्ष : 2003-04 व 2004-05

रु.000

अ. क्र.	क्षेत्र	वर्ष 2003-04 *		वर्ष 2004-05 @	
		स्थूल जिल्हा उत्पन्न	निव्वळ जिल्हा उत्पन्न	स्थूल जिल्हा उत्पन्न	निव्वळ जिल्हा उत्पन्न
(1)	(2)	(3)	(4)	(5)	(6)
1.1.	कृषी	10108411	9584895	10969998	10401860
1.2	वन संवर्धन	288107	382181	389026	383086
1.3	मासेमारी	2477	2113	34808	29685
1.4	खाण व दगड खाणकाम	16873	13925	17198	14194
प्राथमिक क्षेत्र एकूण		10415868	9983114	11411030	10828825
2.1	नोंदणीकृत उद्योग	2924058	2103618	3288146	2365550
2.2	अनोंदणीकृत उद्योग	2617902	2129203	2873140	2336794
2.3	बांधकाम	1742526	1658891	1956336	1862439
2.4	चीज, गॅस व पाणीपुरवठा	793229	508651	909265	583058
द्वितीय क्षेत्र एकूण		8077715	6400363	9026887	7147841
3.1	रेल्वे	207140	175379	218104	185968
3.2	परिवहन, साठवणूक	1589282	1201529	1758840	1329718
3.3	दळणवळण	2719537	2551698	3346317	3064878
3.4	व्यापार व उपाहारगृहे	5613409	5439182	6425479	6228047
3.5	बँका व विमा उद्योग	6403546	5997457	6572468	6143782
3.6	व्यवसाय सेवा	2306700	1882600	2422618	1977205
3.7	सार्वजनिक प्रशासन	1429877	1260290	1580275	1392850
3.8	इतर सेवा	4622702	4399908	4797734	4566505
तृतीय क्षेत्र एकूण		24892193	22908043	27121835	24888953
एकूण जिल्हा उत्पन्न		43485774	39291518	47559749	42863619
दरडोई जिल्हा उत्पन्न(रु)		16436	14851	17833	16072
एकूण राज्य उत्पन्न		1921904687	1687755672	2082532214	1823887020
दरडोई राज्य उत्पन्न (रु)		19091	16765	20397	17864
एकूण जिल्हा उत्पन्नाची एकूण राज्य उत्पन्नाशी टक्केवारी		2.26	2.33	2.28	2.35

टिप : 1) * अस्थायी @ प्रारंभिक 2) आकडे पूर्णाकात दिल्याने बेरजा जुळतीलच असे नाही.

आधार - अर्थ व सांख्यिकी संचालनालय, मुंबई

तक्ता क्रमांक - 4.1
निवडक कृषि मालाच्या सरासरी घाऊक किंमती.

जिल्हा-सांगली

संदर्भ वर्ष: 2004-05

अ.क्र.	कृषि मालाचे नांव	कृषि मालाचा वाण	मासिक सरासरी घाऊक किंमती (प्रति क्विंटल मूल्य रुपये)						
			एप्रिल	मे	जून	जुलै	ऑगस्ट	सप्टेंबर	ऑक्टोबर
(1)	(2)	(3)	(4)	(5)	(6)	(7)	(8)	(9)	(10)
1	गहू	संकरित	879	859	892	894	858	880	920
2	बाजरी	संकरित	636	630	608	949	581	541	551
3	हरभरा	संकरित	1455	1461	1425	4836	1505	1573	1536
4	तूर	गावरान	1445	1493	1500	3700	1698	1725	1733
5	उडीद	संकरित	1200	1375	1303	3120	1383	1498	1438
6	गूळ	संकरित	1556	1635	1798	4147	1811	1808	1790
7	ज्वारी	संकरित	934	971	874	873	815	886	820
8	मूग	देशी	1800	1762.5	1600.5	2310.5	1574.333	1611	1707
9	भुईमूग	एचबी	1779	1677	1707	2664.5	1715	1697	1643
10	कांदे	संकरित	330	275	287.5	406	338	268	281
11	खुरसणी	गावरान	-	-	-	-	-	-	-
12	कापूस	लक्ष्मी 510	-	-	-	-	-	-	-

अ.क्र.	कृषि मालाचे नांव	कृषि मालाचा वाण	मासिक सरासरी घाऊक किंमती (प्रति क्विंटल मूल्य रुपये)						
			नोव्हेंबर	डिसेंबर	जानेवारी	फेब्रुवारी	मार्च	वर्षाची सरासरी	मागील वर्षाची सरासरी
(1)	(2)	(3)	(11)	(12)	(13)	(14)	(15)	(16)	(17)
1	गहू	संकरित	912	937	939	894	858	893.46	943
2	बाजरी	संकरित	568	551	517	545	578	604.42	735
3	हरभरा	संकरित	1475	1485	1485	1473	1455	1763.65	1438
4	तूर	गावरान	1517	1482	1365	1349	1375	1511.26	1485
5	उडीद	संकरित	1417	1377	1391	1330	1304	1886.06	1582
6	गूळ	संकरित	1628	1591	1598	1655	1614	850.04	1437
7	ज्वारी	संकरित	842	855	808	753	771	1828.99	610
8	मूग	देशी	1766	1687	1796	2200	2134	1758.17	2167
9	भुईमूग	एचबी	1635	1623	1636	1673	1650	308.92	1885
10	कांदे	संकरित	350	305	360	278	230	308.92	457
11	खुरसणी	गावरान	-	-	-	-	-	-	-
12	कापूस	लक्ष्मी 510	-	-	-	-	-	-	-

आधार- कृषि उत्पन्न बाजार समित्या, (सर्व) जिल्हा सांगली

तक्ता क्रमांक - 4.2

जिल्हा मुख्यालयातील महत्वाच्या वस्तूंच्या मासिक सरासरी किरकोळ किंमती (रूपये)

जिल्हा-सांगली

अ. क्र.	वस्तूचे नाव व प्रत	परिमाण	जानेवारी 2004	फेब्रुवारी 2004	मार्च 2004	एप्रिल 2004	मे 2004
(1)	(2)	(3)	(4)	(5)	(6)	(7)	(8)
1	तांदूळ	किलो	17.00	17.00	17.00	17.00	17.00
2	गहू	किलो	11.80	11.00	17.75	20.00	20.00
3	गव्हाचे पीठ	किलो	-	-	-	-	-
4	ज्वारी (संकरित)	किलो	8.00	7.00	7.00	7.00	7.00
5	ज्वारी (देशी)	किलो	11.00	11.00	10.50	12.40	13.00
6	बाजरी	किलो	7.00	7.00	7.00	7.00	7.00
7	काबुली चणा (अखडा)	किलो	18.00	17.00	16.00	16.00	16.00
8	हरभरा डाळ	किलो	23.00	22.25	21.25	21.20	22.00
9	तूरडाळ	किलो	26.60	27.00	27.00	27.20	28.00
10	मूगडाळ	किलो	22.40	26.00	25.50	26.00	24.50
11	उडीदडाळ	किलो	24.40	24.00	23.60	22.00	22.80
12	मसूरडाळ	किलो	20.00	20.00	21.50	26.00	24.50
13	मटकी	किलो	20.00	20.00	20.00	19.60	18.00
14	पांढरा वाटाणा	किलो	16.00	16.00	16.00	16.00	16.00
15	साबुदाणा	किलो	22.00	22.00	22.00	22.00	22.00
16	शेंगदाणे	किलो	30.00	30.00	30.00	30.00	30.00
17	रवा	किलो	12.00	12.00	12.00	12.00	12.00
18	मैदा	किलो	11.00	11.00	11.00	11.00	11.00
19	साखर	किलो	14.00	16.00	16.00	16.30	16.00
20	गूळ पिवळा	किलो	14.00	15.00	14.50	15.00	16.25
21	गोडेतेल भुईमुगाचे(सुटे)	किलो	55.00	55.75	55.50	54.40	55.00
22	वनस्पती तूप (सुटे)	किलो	60.20	63.25	64.00	64.00	64.00
23	खोबरेल तेल (सुटे)	किलो	76.00	82.00	82.00	82.00	82.50
24	म्हशीचे दूध (सुटे)	लीटर	16.50	16.50	16.50	16.50	16.50

तक्ता क्रमांक - 4.2

जिल्हा मुख्यालयातील महत्वाच्या वस्तूंच्या मासिक सरासरी किरकोळ किंमती (रूपये)

जिल्हा-सांगली

अ. क्र.	वस्तूचे नाव व प्रत	परिमाण	जून 2004	जुलै 2004	ऑगस्ट 2004	सप्टेंबर 2004
(1)	(2)	(3)	(9)	(10)	(11)	(12)
1	तांदूळ	किलो	17.00	17.00	17.00	17.00
2	गहू	किलो	20.00	20.00	17.75	10.75
3	गव्हाचे पीठ	किलो	-	-	-	-
4	ज्वारी (संकरित)	किलो	7.00	7.00	7.75	8.00
5	ज्वारी (देशी)	किलो	13.00	13.00	13.00	13.00
6	बाजरी	किलो	7.00	7.00	7.00	7.00
7	काबुली चणा (अखडा)	किलो	16.00	17.00	16.75	18.00
8	हरभरा डाळ	किलो	22.00	22.00	22.00	22.00
9	तूरडाळ	किलो	28.00	28.00	30.50	32.00
10	मूगडाळ	किलो	24.00	24.00	24.00	24.00
11	उडीदडाळ	किलो	21.60	22.00	22.00	22.00
12	मसूरडाळ	किलो	24.00	26.00	26.00	26.00
13	मटकी	किलो	18.00	20.00	20.00	20.00
14	पांढरा वाटाणा	किलो	16.00	16.00	16.00	16.00
15	साबुदाणा	किलो	22.00	22.00	22.00	22.00
16	शेंगदाणे	किलो	30.00	30.00	31.50	32.00
17	रवा	किलो	12.00	12.00	12.00	12.25
18	मैदा	किलो	11.00	11.00	11.00	11.25
19	साखर	किलो	16.00	16.00	16.30	16.60
20	गूळ पिवळा	किलो	20.50	19.20	20.00	21.50
21	गोडेतेल भुईमुगाचे(सुटे)	किलो	53.50	54.80	56.60	57.75
22	वनस्पती तूप (सुटे)	किलो	63.50	62.00	62.00	63.00
23	खोबरेल तेल (सुटे)	किलो	85.50	86.00	86.00	86.00
24	म्हशीचे दूध (सुटे)	लीटर	16.50	16.50	16.50	16.50

तक्ता क्रमांक - 4.2

जिल्हा मुख्यालयातील महत्वाच्या वस्तूंच्या मासिक सरासरी किरकोळ किंमती (रूपये)

जिल्हा-सांगली

अ. क्र.	वस्तूचे नाव व प्रत	परिमाण	ऑक्टोबर 2004	नोव्हेंबर 2004	डिसेंबर 2004	वर्षाची सरासरी	मागील वर्षाची सरासरी
(1)	(2)	(3)	(13)	(14)	(15)	(16)	(17)
1	तांदूळ	किलो	17.00	17.00	17.00	17.00	17.00
2	गहू	किलो	10.00	10.00	10.00	14.92	10.10
3	गव्हाचे पीठ	किलो	-	-	-	-	-
4	ज्वारी (संकरित)	किलो	7.20	8.00	7.20	7.35	6.91
5	ज्वारी (देशी)	किलो	8.00	8.00	10.00	11.33	8.14
6	बाजरी	किलो	6.80	7.00	6.80	6.97	6.99
7	काबुली चणा (अखडा)	किलो	18.00	18.00	18.00	17.06	17.75
8	हरभरा डाळ	किलो	23.80	25.00	18.40	22.08	22.65
9	तूरडाळ	किलो	28.40	30.00	29.60	28.53	27.09
10	मूगडाळ	किलो	27.60	26.00	26.00	25.00	29.77
11	उडीदडाळ	किलो	24.60	24.00	24.00	23.08	24.97
12	मसूरडाळ	किलो	26.60	26.00	27.20	24.48	24.91
13	मटकी	किलो	27.00	25.00	21.00	20.72	-
14	पांढरा वाटाणा	किलो	16.00	16.00	16.00	16.00	-
15	साबुदाणा	किलो	22.00	22.00	21.60	21.97	-
16	शेंगदाणे	किलो	31.60	30.00	29.60	30.39	-
17	रवा	किलो	12.00	12.00	12.00	12.02	-
18	मैदा	किलो	11.00	11.00	11.00	11.02	-
19	साखर	किलो	14.00	14.00	16.00	15.60	13.00
20	गूळ पिवळा	किलो	14.60	18.00	15.60	17.01	12.62
21	गोडेतेल भुईमुगाचे(सुटे)	किलो	59.00	59.50	54.20	55.92	58.73
22	वनस्पती तूप (सुटे)	किलो	60.80	62.00	60.40	62.43	49.45
23	खोबरेल तेल (सुटे)	किलो	80.00	80.00	83.20	82.60	-
24	म्हशीचे दूध (सुटे)	लीटर	16.50	16.50	16.50	16.50	16.50

तक्ता क्रमांक - 4.2

जिल्हा मुख्यालयातील महत्वाच्या वस्तूंच्या मासिक सरासरी किरकोळ किंमती (रूपये)

अ. क्र.	वस्तूचे नाव व प्रत	परिमाण	जानेवारी 2004	फेब्रुवारी 2004	मार्च 2004	एप्रिल 2004	मे 2004
(1)	(2)	(3)	(4)	(5)	(6)	(7)	(8)
25	म्हशीचे शुध्द तूप	किलो	164.80	167.50	160.00	160.00	160.00
26	बोकडाचे मांस	किलो	102.00	110.00	110.00	110.00	110.00
27	कोंबडी (ब्रायलर) न सोललेली	किलो	50.00	50.00	50.00	50.00	50.00
28	ताजे मासे (स्थानिक)	किलो	40.00	40.00	40.00	40.00	40.00
29	अंडी कोंबडीची (सुधारित)	डझन	20.00	15.50	14.00	14.60	15.75
30	आयोडीनयुक्त मीठ	किलो	3.00	3.00	3.00	3.00	3.00
31	हळद पावडर (सुटी)	किलो	70.00	70.00	70.00	70.00	70.00
32	गरम मसाला पावडर (स्थानिक)	100 ग्रॅम	36.00	36.00	36.00	36.00	36.00
33	बटाटे	किलो	7.40	7.00	7.00	7.80	9.25
34	कांदे	किलो	11.60	10.50	8.00	6.80	6.25
35	लसूण	किलो	25.00	36.25	25.50	23.20	23.00
36	केळी (जळगाव)	डझन	9.60	8.00	8.00	8.00	8.00
37	सफरचंद	किलो	48.00	40.00	40.00	40.00	40.00
38	चहापत्ती	किलो	140.00	140.00	140.00	140.00	140.00
39	रॉकेल (स्व.धा.दु.)	लीटर	9.35	9.35	9.35	9.35	9.35
40	पेट्रोल	लीटर	37.81	37.81	37.81	37.81	37.81
41	काडेपेटी	1 नग	0.75	0.75	0.75	0.75	0.75
42	धुण्याचा साबण	250ग्रॅम	उ.ना.	उ.ना.	उ.ना.	उ.ना.	उ.ना.
43	प्रसाधन साबण	1 वडी	12.40	12.50	12.50	12.50	12.50
44	ब्रेड (स्थानिक)	400 ग्रॅम	8.0	8.0	8.0	8.0	8.0
45	गॅस सिलिंडर (स्वयंपाकाचा)	प्रत्येकी	253.5	253.5	253.5	253.5	253.5
46	टाल्कमपावडर (पॉन्ड्स/तत्सम)	100 ग्रॅम	28.10	28.00	28.00	28.00	28.00
47	दुधपेस्ट (कोलगेट साधी/तत्सम)	100 ग्रॅम	30.0	26.25	25.0	25.0	25.0
48	सोने (स्टॅण्डर्ड)	10 ग्रॅम	उ.ना.	उ.ना.	उ.ना.	उ.ना.	उ.ना.
49	चांदी	10 ग्रॅम	उ.ना.	उ.ना.	उ.ना.	उ.ना.	उ.ना.

तक्ता क्रमांक - 4.2

जिल्हा मुख्यालयातील महत्वाच्या वस्तूंच्या मासिक सरासरी किरकोळ किंमती (रूपये)

अ. क्र.	वस्तूचे नाव व प्रत	परिमाण	जून 2004	जुलै 2004	ऑगस्ट 2004	सप्टेंबर 2004
(1)	(2)	(3)	(9)	(10)	(11)	(12)
25	म्हशीचे शुध्द तूप	किलो	160.00	160.00	160.00	160.00
26	बोकडाचे मांस	किलो	110.00	110.00	110.00	110.00
27	कोंबडी (ब्रॉयलर) न सोललेली	किलो	50.00	50.00	50.00	50.00
28	ताजे मासे (स्थानिक)	किलो	40.00	44.00	45.00	45.00
29	अंडी कोंबडीची (सुधारित)	डझन	18.00	20.00	18.50	18.00
30	आयोडीनयुक्त मीठ	किलो	3.00	3.00	3.00	3.00
31	हळद पावडर (सुटी)	किलो	70.00	70.00	70.00	70.00
32	गरम मसाला पावडर (स्थानिक)	100 ग्रॅम	36.00	36.00	36.00	36.00
33	बटाटे	किलो	9.25	9.20	10.50	11.00
34	कांदे	किलो	7.00	6.60	7.00	7.00
35	लसूण	किलो	21.00	20.00	20.00	20.00
36	केळी (जळगाव)	डझन	8.00	8.00	8.00	8.00
37	सफरचंद्र	किलो	40.00	52.00	40.00	40.00
38	चहापत्ती	किलो	140.00	140.00	140.00	140.00
39	रॉकेल (स्व.धा.दु.)	लीटर	9.35	9.35	9.35	9.35
40	पेट्रोल	लीटर	38.91	40.01	41.21	41.21
41	काडेपेटी	1 नग	0.75	0.75	0.75	0.75
42	धुण्याचा साबण	250ग्रॅम	उ.ना.	उ.ना.	उ.ना.	उ.ना.
43	प्रसाधन साबण	1 वडी	12.50	12.50	12.50	12.50
44	ब्रेड (स्थानिक)	400 ग्रॅम	8.0	8.0	8.0	8.0
45	गॅस सिलिंडर (स्वयंपाकाचा)	प्रत्येकी	258.88	274.0	274.0	274.0
46	टाल्कमपावडर (पॉन्डस/तत्सम)	100 ग्रॅम	28.00	28.00	28.00	28.00
47	टुथपेस्ट (कोलगेट साधी/तत्सम)	100 ग्रॅम	25.0	25.0	25.0	25.0
48	सोने (स्टॅण्डर्ड)	10 ग्रॅम	उ.ना.	उ.ना.	उ.ना.	उ.ना.
49	चांदी	10 ग्रॅम	उ.ना.	उ.ना.	उ.ना.	उ.ना.

तक्ता क्रमांक - 4.2

जिल्हा मुख्यालयातील महत्वाच्या वस्तूंच्या मासिक सरासरी किरकोळ किंमती (रूपये)

अ. क्र.	वस्तूचे नाव व प्रत	परिमाण	ऑक्टोबर 2004	नोव्हेंबर 2004	डिसेंबर 2004	वर्षाची सरासरी	मागील वर्षाची सरासरी
(1)	(2)	(3)	(13)	(14)	(15)	(16)	(17)
25	म्हशीचे शुध्द तूप	किलो	160.00	160.00	164.80	161.43	-
26	बोकडाचे मांस	किलो	100.00	100.00	100.00	106.83	100.00
27	कोंबडी (ब्रॉयलर) न सोललेली	किलो	50.00	50.00	50.00	50.00	50.00
28	ताजे मासे (स्थानिक)	किलो	40.00	40.00	40.00	41.17	40.00
29	अंडी कोंबडीची (सुधारित)	डझन	19.20	21.00	19.80	17.86	-
30	आयोडीनयुक्त मीठ	किलो	3.00	3.00	3.00	3.00	3.00
31	हळद पावडर (सुटी)	किलो	70.00	70.00	69.00	69.92	74.25
32	गरम मसाला पावडर (स्थानिक)	100 ग्रॅम	36.00	36.00	36.00	36.00	-
33	बटाटे	किलो	8.40	9.00	7.80	8.63	7.16
34	कांदे	किलो	6.20	6.00	6.60	7.46	7.32
35	लसूण	किलो	20.00	20.00	19.20	22.76	-
36	केळी (जळगाव)	डझन	10.00	10.00	10.00	8.63	10.00
37	सफरचंद	किलो	40.00	45.00	53.00	43.17	-
38	चहापत्ती	किलो	140.00	140.00	140.00	140.00	140.00
39	रॉकेल (स्व.धा.दु.)	लीटर	9.85	9.85	9.85	9.48	9.80
40	पेट्रोल	लीटर	41.21	42.98	42.34	39.74	-
41	काडेपेटी	1 नग	0.75	0.75	0.75	0.75	0.74
42	धुण्याचा साबण	250ग्रॅम	उ.ना.	उ.ना.	उ.ना.	उ.ना.	-
43	प्रसाधन साबण	1 वडी	12.50	12.50	12.40	12.48	12.34
44	ब्रेड (स्थानिक)	400 ग्रॅम	8.0	8.0	8.0	8.00	-
45	गॅस सिलिंडर (स्वयंपाकाचा)	प्रत्येकी	274	295.13	295.13	267.72	-
46	टाल्कमपावडर (पॉन्डस/तत्सम)	100 ग्रॅम	28.50	28.50	28.50	28.13	-
47	टुथपेस्ट (कोलगेट साधी/तत्सम)	100 ग्रॅम	30.0	30.0	30.0	26.77	-
48	सोने (स्टॅण्डर्ड)	10 ग्रॅम	उ.ना.	उ.ना.	उ.ना.	उ.ना.	-
49	चांदी	10 ग्रॅम	उ.ना.	उ.ना.	उ.ना.	उ.ना.	-

आधार - अर्थ व सांख्यिकी संचालनालय, मुंबई

तक्ता क्रमांक - 4.3

ग्राहक किंमतीचे निर्देशांक (पायाभूत वर्ष : 1982=100)

जिल्हा : सांगली		केंद्र-सांगली					संदर्भ - 2004-05	
अ. क्र.	महिना/ वर्ष	अन्नगट	पान, सुपारी तंबाखू इ.	इंधन व दिवाबत्ती	घरबांधणी	कापड, बिछाने व पादत्राणे	संकीर्ण	सर्वसाधारण निर्देशांक
1	2	4	5	6	7	8	9	10
1	एप्रिल -04	559	715	539	470	370	589	544
2	मे -04	571	715	539	470	370	591	551
3	जून-04	571	715	539	470	370	592	551
4	जुलै-04	576	710	538	492	370	590	556
5	ऑगस्ट-04	581	692	539	492	370	590	558
6	सप्टेंबर-04	588	692	535	492	370	590	562
7	ऑक्टोबर-04	594	692	539	492	372	617	570
8	नोव्हेंबर-04	591	692	543	492	372	628	571
9	डिसेंबर-04	584	692	559	492	372	640	570
10	जानेवारी-05	578	691	570	500	379	638	569
11	फेब्रुवारी-05	575	692	582	500	379	640	569
12	मार्च-05	566	693	578	500	379	640	564
वार्षिक सरासरी		578	699	550	488	373	612	561

आधार:- कामगार आयुक्त यांचे कार्यालय, मुंबई

तक्ता क्रमांक - 4.4
किमतीचे महत्वाचे निर्देशांक

जिल्हा :- सांगली

संदर्भ - 2003-04

अ. क्र.	महिना / वर्ष	अखिल भारतीय घाऊक किंमत निर्देशांक (पायाभूत वर्ष 1993-94)	ग्राहक किंमत निर्देशांक							
			औद्योगिक कामगारांसाठी (पायाभूत वर्ष 1982)		महाराष्ट्र (पायाभूत वर्ष 1982)		शेतमजुरांसाठी (पायाभूत वर्ष 1986-87)		शहरी अश्रमिक कर्मचा-यांसाठी (पायाभूत वर्ष 1984-85)	
			सांगली	अखिल भारत	ग्रामीण	नागरी	महाराष्ट्र	अखिल भारत	मुंबई	अखिल भारत
(1)	(2)	(3)	(4)	(5)	(6)	(7)	(8)	(9)	(10)	(11)
1	एप्रिल -03	180.7	566	504	102.38	101.98	336	331	424	425
2	मे-03	181.5	569	508	102.35	102.87	338	333	428	427
3	जून-03	185.2	575	512	103.10	103.74	342	336	431	431
4	जुलै-03	186.6	577	517	102.62	103.95	344	338	433	434
5	ऑगस्ट-03	188.4	583	522	103.47	104.62	349	341	436	437
6	सप्टेंबर-03	189.5	581	523	103.68	104.49	349	343	435	437
7	ऑक्टोबर-03	188.9	584	526	103.48	105.10	354	345	438	440
8	नोव्हेंबर-03	190.2	582	525	103.29	105.33	352	344	437	439
9	डिसेंबर-03	188.8	577	521	103.47	104.85	350	342	435	436
10	जानेवारी-04	188.6	583	526	104.91	104.91	351	341	440	440
11	फेब्रुवारी-04	188.8	586	525	104.90	104.90	350	340	438	440
12	मार्च-04	189.5	586	525	104.90	104.90	349	340	438	441

आधार-1)केंद्रीय सांख्यिकीय संघटना,नवी दिल्ली.

2)आर्थिक सल्लागार,उद्योग मंत्रालय,भारत सरकार,नवी दिल्ली.

3) श्रम केंद्र, भारत सरकार, सिमला 4) कामगार आयुक्त यांचे कार्यालय,मुंबई

5) अर्थ व सांख्यिकी संचालनालय, मुंबई

जिल्हा-सांगली

तक्ता क्रमांक - 5.1
गोळा केलेला जमीन महसूल

संदर्भ वर्ष-2004-05
(रुपये हजारात.)

अ. क्र.	तालुका	जमीन महसुलाची एकूण चालू मागणी	जमीन महसुलाची थकबाकी	एकूण मागणी	सूट	निलंबित वसुलीची रक्कम	वसुली पात्र रक्कम {5-(6+7)}	प्रत्यक्ष वसुली	खातेदारांची संख्या
(1)	(2)	(3)	(4)	(5)	(6)	(7)	(8)	(9)	(10)
1	शिराळा	1336	0	1336	0	0	1336	1390	46774
2	वाळवा	6727	0	6727	2267	0	4460	7504	95280
3	पलूस	1551	0	1551	0	0	1551	3243	50235
4	खानापूर	908	766	1674	689	0	985	3258	41908
5	आटपाडी	1112	0	1112	450	0	662	850	39648
6	तासगाव	3483	1272	4755	774	0	3981	5606	63022
7	मिरज	26508	0	26508	0	0	26508	18204	100475
8	क.महोकाळ	1144	206	1350	529	0	821	4087	39486
9	जत	1384	828	2212	0	0	2212	3003	72605
10	कडेगाव	1293	1036	2329	657	0	1672	5888	40254
जिल्हा एकूण		45446	4108	49554	5366	0	44188	53033	589687

आधार -जिल्हाधिकारी कार्यालय

तक्ता क्रमांक - 5.2

स्थानिक स्वराज्य संस्थांचे उत्पन्न व खर्च

जिल्हा :- सांगली

संदर्भ वर्ष-2004-05

(रूपये लाखात)

अ. क्र.	बाब	ग्राम-पंचायत	जिल्हा परिषद	महानगर पालिका	नगर परिषदा	कटक मंडळ
(1)	(2)	(2)	(4)	(5)	(6)	(7)
	स्थानिक स्वराज्य संस्थांची संख्या	705	1	1	4	-
अ)	जमा					
1	सुरूवातीची शिल्लक	661	2500	356	661	-
2	चालू वर्षातील जमा					
	2.1 शासकीय अनुदाने व वर्गणी	1171	20683	244	1339	-
	2.2 सब प्रकारचे कर	1004	256	3321	258	-
	2.3 इतर जमा	4	26793	1927	459	-
	2.4 एकूण (बाब 2.1 ते 2.3)	2179	47732	5492	2056	-
	एकूण प्राप्ती (सुरूवातीची शिल्लक मिळून)	2840	50232	5848	2717	-
ब)	खर्च					
3	चालू वर्षातील खर्च					
	3.1 सामान्य प्रशासन	640	1514	491	186	-
	3.2 शिक्षण	194	8880	480	28	-
	3.3 सार्वजनिक आरोग्य	664	1485	1847	645	-
	3.4 इतर	1277	35339	2505	976	-
	एकूण (3.1 ते 3.4)	2775	47218	5323	1835	-
4	अखेरची शिल्लक	65	3014	525	882	-
		2840	50232	5848	2717	-

आधार :- 1) मुख्य लेखा व वित्त अधिकारी जि.प.

2) मा.उपमुख्य कार्यकारी अधिकारी ग्रा.प.विभाग, जिल्हा परिषद, सांगली

3) मा.आयुक्त/ मुख्याधिकारी महानगरपालिका/ नगरपरिषदा, सांगली.

तक्ता क्रमांक - 5.3

बँक कार्यालये, वर्गीकृत बँकांची संख्या, ठेवी व कर्जे

जिल्हा: - सांगली

संदर्भ वर्ष-2004-05

अ. क्र.	तालुका	बँकांची कार्यालये असलेली गावे व शहरे	वर्गीकृत बँका (संख्या)	वर्गीकृत बँकांची शाखा कार्यालये	वर्गीकृत बँकांच्या ठेवी (लाख रुपये)
(1)	(2)	(3)	(4)	(5)	(6)
1	शिराळा	21	4	8	उ.ना.
2	वाळवा	25	9	23	उ.ना.
3	पलूस	13	5	13	उ.ना.
4	खानापूर	25	7	12	उ.ना.
5	आटपाडी	13	3	7	उ.ना.
6	तासगाव	17	7	15	उ.ना.
7	मिरज	31	21	81	उ.ना.
8	क.महोकाळ	15	5	7	उ.ना.
9	जत	23	4	15	उ.ना.
10	कडेगाव	उ.ना.	उ.ना.	उ.ना.	उ.ना.
जिल्हा एकूण		183	21	181	263797

टिप- कडेगाव तालुक्याची माहिती स्वतंत्ररित्या उपलब्ध नाही.

आधार :- जिल्हा अग्रणी बँक, (बँक ऑफ इंडिया)

तक्ता क्रमांक - 5.4
अल्पबचत कार्यक्रमाची प्रगती

जिल्हा सांगली

संदर्भ वर्ष-2003-04 व 2004-05

(रुपये लाखात)

अ.क्र.	योजनेचे नाव	2004-05 अखेर अल्पबचत खातेदारांची संख्या	2003-04 मधील अल्पबचत खात्यांतील गुंतवणूक		सन 2004-05 मधील अल्पबचत खात्यांतील गुंतवणूक	
			ढोबळ	निव्वळ	ढोबळ	निव्वळ
(1)	(2)	(2)	(4)	(5)	(6)	(7)
1	टपाल बचत खाते	29769	3257.76	68.58	3744.60	154.90
2	पुनरावर्ती ठेवी	488000	5389.68	1132.31	5861.85	1134.93
3	समयबध्द ठेवी	4670	861.32	556.85	985.86	334.39
4	सार्वजनिक भविष्य निर्वाह निधी					
	4.1 स्टेट बँक	27235	5082.90	3733.12	5851.57	4156.77
	4.2 बँक ऑफ महाराष्ट्र					
	4.3 टपाल खाते	उ.ना.	212.78	191.19	254.11	226.97
	4.4 इतर बँका	उ.ना.	-	-	-	-
5	राष्ट्रीय बचत प्रमाणपत्रे	उ.ना.	1610.79	130.57	1682.44	585.52
6	इंदिरा विकास पत्रे	उ.ना.	-	-1039.86	-	-254.24
7	किसान विकास पत्रे	उ.ना.	1960.27	-784.99	2345.70	1328.15
8	मासिक प्राप्ती योजना	उ.ना.	5805.69	4782.47	10813.10	9354.07
9	राष्ट्रीय बचत योजना-87	उ.ना.	-	-71.68	-	-73.30
10	राष्ट्रीय बचत योजना-92	उ.ना.	-	-17.38	-	-14.16
11	इतर सर्व योजना	उ.ना.	-	-1.20	1283.07	1281.33
जिल्हा एकूण		549674	24181.19	8679.98	32822.30	18215.33

टिप- बाब क्र.4.1 व 4.2 ची माहिती एकत्रितरित्या उपलब्ध झालेली आहे

आधार :- सहायक संचालक (अल्पबचत), जिल्हाधिकारी कार्यालय

तक्ता क्रमांक - 5.5
आयुर्विमा विषयक आकडेवारी

जिल्हा :- सांगली

संदर्भ वर्ष-2004-05

अ. क्र.	बाब	परिमाण	तपशील
(1)	(2)	(2)	(4)
1	आयुर्विमा महामंडळाच्या जिल्हयातील शाखा	संख्या	7
2	चालू विमा पॉलिसीज् (मार्च 2004 अखेर)	संख्या	62861
3	मार्च अखेर व्यपगत विमा पॉलिसीज्	संख्या	59164
4	नवीन व्यवसाय (2004-05)		
	4.1 उतरविलेली विमापत्रे	संख्या	54070
	4.2 विमा रक्कम	(रु लाख)	44763.38
	4.3 विम्याचा प्रथम हप्ता रक्कम	(रु लाख)	1834.08
5	जिल्हयातील विमा प्रतिनिधीची संख्या		
	5.1 एकूण विमा प्रतिनिधी	संख्या	<u>2595</u>
	5.2 एकूण पैकी ग्रामीण विमा प्रतिनिधी	संख्या	1114
	5.3 एकूण पैकी महिला विमा प्रतिनिधी	संख्या	494
	5.4 एकूण महिला प्रतिनिधीपैकी ग्रामीण महिला प्रतिनिधी	संख्या	134

टीप - वरील माहिती केवळ भारतीय जीवन विमा निगम यांच्याकडील असून यात खाजगी विमा कंपन्यांचा समावेश केलेला नाही

आधार :- भारतीय जीवन विमा निगम, सर्व शाखा

तक्ता क्रमांक - 6.1

जमिनीचा वापर

जिल्हा - सांगली

संदर्भ वर्ष : 1998-99

अ. क्र.	तालुका	एकूण भौगोलिक क्षेत्र	जंगल व्याप्त क्षेत्र	शेतीला उपलब्ध नसलेले क्षेत्र			पडीत जमिनीव्यतिरिक्त लागवडी न झालेली एकूण जमीन
				बिगर शेती वापराखालील जमीन	पडीत/ लागवडी लायक नसलेली जमीन	एकूण (5+6)	
(1)	(2)	(3)	(4)	(5)	(6)	(7)	(8)
1	शिराळा	63417	13122	1076	2115	3191	4826
2	वाळवा	78781	2952	4130	4624	8754	1805
3	पलूस	-	-	-	-	0	-
4	खानापूर	132602	10936	7748	5482	13230	18710
5	आटपाडी	87171	2314	2769	7796	10565	11554
6	तासगाव	111259	4961	4203	5815	10018	7994
7	मिरज	92624	1079	9850	940	10790	5850
8	क.महाकाळ	70673	924	5884	5733	11617	4741
9	जत	224538	11305	3403	5697	9100	5695
10	कडेगाव	-	-	-	-	0	-
जिल्हा एकूण		861065	47593	39063	38202	77265	61175

अ. क्र.	तालुका	पडीत जमीन			लागवडीखालील निव्वळ क्षेत्र	एकापेक्षा अधिक (दुसोटा क्षेत्र)	लागवडी खालील एकूण क्षेत्र (12+13)	लागवडी- लायक क्षेत्र (8+11+12)
		चालू पड	इतर पड	एकूण पड (4+10)				
(1)	(2)	(9)	(10)	(11)	(12)	(13)	(14)	(15)
1	शिराळा	1014	1272	2286	39992	22369	62361	47104
2	वाळवा	1717	2725	4442	60813	39068	99881	67060
3	पलूस	-	-	0	-	-	0	0
4	खानापूर	1300	1831	3131	86580	25223	111803	108421
5	आटपाडी	3257	4701	7958	54765	20326	75091	74277
6	तासगाव	12057	24691	36748	51523	4237	55760	96265
7	मिरज	4349	3916	8265	66625	19808	86433	80740
8	क.महाकाळ	6457	3700	10157	43219	20264	63483	58117
9	जत	2812	2513	5325	193098	10690	203788	204118
10	कडेगाव	-	-	0	-	-	0	0
जिल्हा एकूण		32963	45349	78312	596615	161985	758600	736102

आधार- कृषि आयुक्तालय, पुणे

तक्ता क्र.6.2

जिल्हा-सांगली

निरनिराळ्या पिकाखालील क्षेत्र

क्षेत्र-हेक्टर

वर्ष -98-99

अ. क्र.	तालुका	तांदूळ	गहू	खरीप ज्वारी	रब्बी ज्वारी	एकूण ज्वारी	बाजरी	मका
(1)	(2)	(3)	(4)	(5)	(6)	(7)	(8)	(9)
1	शिराळा	10911	1630	1595	1730	3325	-	4111
2	वाळवा	3985	5074	16875	1780	18655	-	935
3	पलूस	-	-	-	-	-	-	-
4	खानापूर	412	3906	42730	2097	44827	11335	1414
5	आटपाडी	22	2915	6486	28230	34716	15666	1124
6	तासगाव	490	3667	10197	1040	11237	136	463
7	मिरज	145	3938	11537	10360	21897	5769	3029
8	क.महांकाळ	35	2380	21900	9565	31465	12104	529
9	जत	-	5490	6880	87098	93978	54390	1895
10	कडेगाव	-	-	-	-	-	-	-
जिल्हा एकूण		16000	29000	118200	141900	260100	99400	13500

अ. क्र.	तालुका	वरी	नाचणी	राळा	सावा	भादली	इतर तृण धान्ये	एकूण तृण धान्ये
(1)	(2)	(10)	(11)	(12)	(13)	(14)	(15)	(16)
1	शिराळा	100	740	-	-	-	4207	25024
2	वाळवा	-	-	-	-	-	1276	29925
3	पलूस	-	-	-	-	-	-	0
4	खानापूर	-	-	-	-	-	1513	63407
5	आटपाडी	-	60	-	-	-	400	54903
6	तासगाव	-	-	-	-	-	1390	17383
7	मिरज	-	-	-	-	-	1605	36383
8	क.महांकाळ	-	-	-	-	-	949	47462
9	जत	-	-	-	-	-	1560	157313
10	कडेगाव	-	-	-	-	-	-	0
जिल्हा एकूण		100	800	0	0	0	12900	431800

तक्ता क्र.6.2

जिल्हा-सांगली

निरनिराळ्या पिकाखालील क्षेत्र

क्षेत्र-हेक्टर

वर्ष -98-99

पुढे चालू

अ. क्र.	तालुका	हरभरा	तूर	मूग	उडीद	कुळीथ	मठ/मटकी	चवळी
(1)	(2)	(17)	(18)	(19)	(20)	(21)	(22)	(23)
1	शिराळा	2450	611	208	130	60	25	220
2	वाळवा	5759	1084	290	961	84	88	-
3	पलूस	-	-	-	-	-	-	-
4	खानापूर	5304	4045	1606	3396	-	3905	880
5	आटपाडी	3149	2294	103	11	-	2820	-
6	तासगाव	3127	2610	1247	2561	-	976	-
7	मिरज	3686	1795	927	942	2850	2340	-
8	क.महाकाळ	3550	517	271	247	636	1607	200
9	जत	3575	544	1848	652	8770	11539	-
10	कडेगाव	-	-	-	-	-	-	-
जिल्हा एकूण		30600	13500	6500	8900	12400	23300	1300

अ. क्र.	तालुका	वाटाणा	इतर कडधान्ये	एकूण कडधान्ये	एकूण अन्नधान्ये	ऊस	मिरची	इतर मसाल्याचे पदार्थ
(1)	(2)	(24)	(25)	(26)	(27)	(28)	(29)	(30)
1	शिराळा	-	25	3729	28753	4676	99	72
2	वाळवा	-	156	8422	38347	27055	370	183
3	पलूस	-	-	0	0	-	-	-
4	खानापूर	-	1920	21056	84463	3533	520	160
5	आटपाडी	-	66	8443	63346	3316	77	54
6	तासगाव	-	681	11202	28585	3489	302	131
7	मिरज	-	0	12540	48923	9850	443	186
8	क.महाकाळ	-	422	7450	54912	3446	199	193
9	जत	-	130	27058	184371	2035	190	221
10	कडेगाव	-	-	0	0	-	-	-
जिल्हा एकूण		0	3400	99900	531700	57400	2200	1200

तक्ता क्र.6.2

जिल्हा-सांगली

निरनिराळ्या पिकाखालील क्षेत्र

क्षेत्र-हेक्टर

वर्ष -98-99

पुढे चालू

अ. क्र.	तालुका	एकूण मसाल्याचे प्रदार्थ	आंबा	द्राक्षे	इतर फळे	भाजीपाला	कांदे	टोमॅटो
(1)	(2)	(31)	(32)	(33)	(34)	(35)	(36)	(37)
1	शिराळा	171	87	-	-	-	-	-
2	वाळवा	553	33	129	-	-	-	-
3	पलूस	0	-	-	-	-	-	-
4	खानापूर	680	53	589	-	-	-	-
5	आटपाडी	131	5	38	-	-	-	-
6	तासगाव	433	47	1957	-	-	-	-
7	मिरज	629	48	1474	-	-	-	-
8	क.महाकाळ	392	30	198	-	-	-	-
9	जत	411	97	215	-	-	-	-
10	कडेगाव	0	-	-	-	-	-	-
जिल्हा एकूण		3400	400	4600	0	0	0	0

अ. क्र.	तालुका	एकूण फळे व भाजी-पाला	संकीर्ण खाद्य पिके	एकूण खाद्य पिके	कापूस	अंबाडी	इतर तंतू पिके	एकूण तंतू पिके
(1)	(2)	(38)	(39)	(40)	(41)	(42)	(43)	(44)
1	शिराळा	954	-	34554	-	-	427	427
2	वाळवा	1032	-	66987	-	-	-	0
3	पलूस	-	-	-	-	-	-	0
4	खानापूर	2239	-	90915	187	-	79	266
5	आटपाडी	1078	-	67871	1493	-	64	1557
6	तासगाव	2538	-	35045	22	-	30	52
7	मिरज	2823	-	62225	232	-	-	232
8	क.महाकाळ	697	-	59447	351	-	-	351
9	जत	1739	-	188556	715	-	-	715
10	कडेगाव	-	-	-	-	-	-	0
जिल्हा एकूण		13100	-	605600	3000	0	600	3600

तक्ता क्र.6.2

जिल्हा-सांगली

निरनिराळ्या पिकाखालील क्षेत्र

क्षेत्र-हेक्टर

वर्ष -98-99

पुढे चालू

अ. क्र.	तालुका	भुईमूग	करडई	सोयाबीन	सूर्यफूल	जवस	कारळे	इतर गळीत धान्ये
(1)	(2)	(45)	(46)	(47)	(48)	(49)	(50)	(51)
1	शिराळा	5438	-	2250	115	-	47	355
2	वाळवा	10773	146	20196	116	-	64	321
3	पलूस	-	-	-	-	-	-	-
4	खानापूर	7435	342	6011	1011	-	434	329
5	आटपाडी	270	510	-	328	-	-	336
6	तासगाव	6939	125	8417	2570	-	44	581
7	मिरज	3101	310	16803	-	-	658	272
8	क.महाकाळ	1053	865	1209	140	-	-	164
9	जत	3091	6202	1114	2820	-	53	442
10	कडेगाव	-	-	-	-	-	-	-
जिल्हा एकूण		38100	8500	56000	7100	0	1300	2800

अ. क्र.	तालुका	एकूण गळीत धान्ये	इतर औषधी व मादक पदार्थ	आयुर्वेदिक व मादक पदार्थाची पिके	एकूण औषधी व मादक पदार्थ	एकूण चारा पिके	संकीर्ण अखाद्य पिके
(1)	(2)	(52)	(53)	(54)	(55)	(56)	(57)
1	शिराळा	8205	-	-	0	19075	100
2	वाळवा	31616	137	172	137	1056	50
3	पलूस	0	-	-	0	-	-
4	खानापूर	15562	-	-	0	4960	100
5	आटपाडी	1444	-	-	0	4283	-
6	तासगाव	18676	227	228	227	1525	200
7	मिरज	21144	336	543	336	2059	-
8	क.महाकाळ	3431	-	2	0	452	-
9	जत	13722	-	55	0	590	150
10	कडेगाव	0	-	-	0	-	-
जिल्हा एकूण		113800	700	1000	700	34000	600

तक्ता क्र.6.2

जिल्हा-सांगली

निरनिराळ्या पिकाखालील क्षेत्र

क्षेत्र-हेक्टर

वर्ष -98-99

पुढे चालू

अ. क्र.	तालुका	एकूण अखाद्य पिके	लागवडी खालील एकूण क्षेत्र	दुसोटा क्षेत्र	लागवडी खालील निव्वळ क्षेत्र
(1)	(2)	(58)	(59)	(60)	(61)
1	शिराळा	27807	62361	22369	39992
2	वाळवा	32894	99881	39068	60813
3	पलूस	0	0	0	0
4	खानापूर	20888	111803	25223	86580
5	आटपाडी	7284	75155	20326	54829
6	तासगाव	20681	55726	4237	51489
7	मिरज	23978	86203	19808	66395
8	क.महांकाळ	4236	63683	20264	43419
9	जत	15232	203788	10690	193098
10	कडेगाव	0	0	0	0
जिल्हा एकूण		153000	758600	161985	596615

आधार- कृषी आयुक्तालय, पुणे

तक्ता क्रमांक - 6.3

मुख्य पिकांचे दर हेक्टरी अंदाजित उत्पादन

जिल्हा - सांगली

संदर्भ वर्ष : 2004-05

1] प्रति हेक्टरी उत्पादन - किलो मध्ये

2] एकूण उत्पादन -- "00" मे. टन मध्ये

अ. क्र.	पिकाचे नाव	प्रति हेक्टरी उत्पादन	एकूण उत्पादन	अ. क्र.	पिकाचे नाव	प्रति हेक्टर उत्पादन	एकूण उत्पादन
(1)	(2)	(3)	(4)	(1)	(2)	(3)	(4)
1	तांदूळ	2497	442	17	जवस	-	-
2	गहू	1708	502	18	भुईमूग	772	254
3	ज्वारी	1076	2863	19	मोहरी	220	1
4	बाजरी	481	459	20	तीळ	333	1
5	बाली	-	-	21	एरंडी		
6	मका	2015	478	22	ऊस	84	26515
7	नाचणी	1155	5	23	नारळ	-	-
8	इतर धान्ये	300	1	24	कापूस	26	2
9	एकूण धान्ये	1170	3495	25	ताग	88	0.2
10	हरभरा	629	186	26	मेस्टा[अंबाडी]	2	320
11	तूर	440	58	27	तंबाखू	1241	14
12	उडीद	583	44	28	औषधी पदार्थ		
13	मूग	289	20	29	सुंठ [आले]	957	31
14	मसूर	-	-	30	मिरची [लाल]	463	1200
15	इतर कडधान्ये	667	4	31	हळद	1771	1348
16	एकूण कडधान्ये	1097	4749	32	बटाटे	4154	441

टीप - 1) उसाचे उत्पादन ड्रेस्ड केनच्या स्वरूपात आहे.

2) बाब 26 मेस्टा: 1 गासडी = 180 कि.ग्रॅ.

3) कापसाचे उत्पादन "00" गाठीच्या स्वरूपात आहे. 1 गासडी = 170 कि.ग्रॅ.

4) उत्पादन अत्यल्प असल्यासे निरंक द्यावे.

आधार - कृषि आयुक्तालय, पुणे

तक्ता क्रमांक - 6.4

निवडक केंद्रातील पर्जन्य दिवसांची संख्या व एकूण पर्जन्य

जिल्हा - सांगली

संदर्भ वर्ष : 2004

(पर्जन्य - मि.मी.)

अ. क्र.	तालुका / केंद्र	सरासरी		वर्ष 2004 मधील		सरासरीच्या तुलनेत वर्षातील पर्जन्याची टक्केवारी
		पर्जन्य दिवस (संख्या)	पर्जन्य	पर्जन्य दिवसांची संख्या	पर्जन्य	
(1)	(2)	(3)	(4)	(5)	(6)	(8)
1	शिराळा	उ.ना.	921	61	1012.6	109.95
2	इस्लामपूर	उ.ना.	654.5	42	691.0	105.58
3	पलूस	उ.ना.	619.3	34	335.6	54.19
4	विटा	उ.ना.	543.4	47	829.3	152.61
5	आटपाडी	उ.ना.	478.8	27	367.4	76.73
6	तासगाव	उ.ना.	616.9	40	542.6	87.96
7	मिरज	उ.ना.	643.40	41	703.5	109.34
8	क.महांकाळ	उ.ना.	529.7	38	521.3	98.41
9	जत	उ.ना.	553.2	41	752.1	135.95
10	कडेगाव	उ.ना.	उ.ना.	उ.ना.	उ.ना.	-

आधार : कृषी आयुक्तालय पुणे ,

तक्ता क्रमांक - 6.5

विविध साधनांखालील ओलिताचे क्षेत्र

जिल्हा - सांगली

संदर्भ वर्ष : (1998-99)

(क्षेत्र - हेक्टर)

अ. क्र.	तालुका	ओलिताखालील क्षेत्र		ओलिता खालील निव्वळ क्षेत्र(3+4)	ओलिता खालील स्थूल क्षेत्र	एकूण लागवडी खालील स्थूल क्षेत्र	ओलिता खालील स्थूल क्षेत्राची लागवडीखालील स्थूल क्षेत्राशी टक्केवारी
		पृष्ठभागीय	विहिरी				
(1)	(2)	(3)	(4)	(5)	(6)	(7)	(8)
1	शिराळा	4113	1668	5781	7164	62361	11.49
2	वाळवा	14116	16294	30410	31767	99881	31.80
3	पलूस	-	-	-	-	-	-
4	खानापूर	456	13924	14380	18346	111803	16.41
5	आटपाडी	477	9552	10029	13281	75091	17.69
6	तासगाव	1115	17925	19040	19624	55760	35.19
7	मिरज	3607	25249	28856	30043	86433	34.76
8	क.महांकळ	0	7793	7793	8860	63483	13.96
9	जत	3260	18815	22075	24557	203788	12.05
10	कडेगाव	-	-	-	-	-	-
एकूण		27144	111220	138364	153642	758600	20.25

टिप - पलूस व कडेगाव तालुके सन 2001 नंतर निर्माण झालेले माहीती स्वतंत्रपणे अपलब्ध नाही.

आधार - कृषी आयुक्तालय, पुणे.

तक्ता क्र.6.6

जिल्हा-सांगली

तहसिलवार निरनिराळ्या पिकाखालील क्षेत्र

संदर्भ वर्ष 98-99

क्षेत्र-हेक्टर

अ. क्र.	तालुका	तांदूळ	गहू	खरीप ज्वारी	रब्बी ज्वारी	एकूण ज्वारी	बाजरी
(1)	(2)	(4)	(5)	(6)	(7)	(8)	(9)
1	शिराळा	-	818	0	897	897	-
2	वाळवा	2730	3888	132	3997	4129	-
3	पलूस	-	-	0	0	0	-
4	खानापूर	134	2860	123	615	738	-
5	आटपाडी	59	590	227	6049	6276	137
6	तासगाव	253	923	0	1023	1023	-
7	मिरज	119	3613	405	4515	4920	373
8	क.महांकळ	5	883	961	1876	2837	15
9	जत	-	1455	1252	11228	12480	3975
10	कडेगाव	-	-	0	0	0	-
जिल्हा एकूण		3300	15030	3100	30200	33300	4500

अ. क्र.	तालुका	मका	नाचणी	इतर तृण धान्ये	एकूण तृण धान्ये	हरभरा	तूर
(1)	(2)	(10)	(11)	(12)	(13)	(14)	(15)
1	शिराळा	459	-	-	2174	-	-
2	वाळवा	321	-	-	11068	595	-
3	पलूस	0	-	-	0	-	-
4	खानापूर	558	-	-	4290	2788	-
5	आटपाडी	378	-	-	7440	119	760
6	तासगाव	335	-	-	2534	1223	0
7	मिरज	812	-	-	9837	1626	0
8	क.महांकळ	208	-	-	3948	1620	10
9	जत	266	-	-	18176	929	230
10	कडेगाव	-	-	-	0	-	-
जिल्हा एकूण		3337	0	0	59467	8900	1000

तक्ता क्र.6.6

जिल्हा-सांगली

तहसिलवार निरनिराळ्या पिकाखालील क्षेत्र . .

संदर्भ वर्ष 98-99

पुढे चालू

अ. क्र.	तालुका	वाटाणा	इतर कडधान्ये	एकूण कडधान्ये	एकूण अन्नधान्ये	ऊस	एकूण मसाल्याचे पदार्थ
(1)	(2)	(16)	(17)	(18)	(19)	(20)	(21)
1	शिराळा	-	-	0	2174	4000	159
2	वाळवा	-	-	595	11663	17544	492
3	पलूस	-	-	0	0	0	0
4	खानापूर	-	-	2788	7078	5736	619
5	आटपाडी	-	-	879	8319	967	653
6	तासगाव	-	-	1223	3757	10340	450
7	मिरज	-	-	1626	11463	14635	488
8	क.महाकळ	-	-	1630	5578	1779	249
9	जत	-	-	1159	19335	2374	290
10	कडेगाव	-	-	0	0	0	0
जिल्हा एकूण		0	0	9900	69367	57375	3400

अ. क्र.	तालुका	एकूण फळे	एकूण भाजीपाला	संकीर्ण खाद्यपिके	एकूण खाद्यपिके	कापूस	इतर तंतू पिके
(1)	(2)	(22)	(23)	(24)	(25)	(26)	(27)
1	शिराळा	507	267	-	7107	-	-
2	वाळवा	521	781	-	31001	-	-
3	पलूस	-	-	-	0	-	-
4	खानापूर	1537	1677	-	16647	93	-
5	आटपाडी	475	284	-	10698	1293	-
6	तासगाव	1928	446	-	16921	9	-
7	मिरज	1432	758	-	28776	201	-
8	क.महाकळ	344	182	-	8132	174	-
9	जत	1056	505	-	23560	430	-
10	कडेगाव	-	-	-	0	-	-
जिल्हा एकूण		7800	4900	0	142842	2200	0

पुढे चालू

अ. क्र.	तालुका	एकूण तंतू पिके	भुईमूग	सूर्यफूल	नारळ	इतर गळिताची पिके	एकूण गळिताची पिके
(1)	(2)	(28)	(29)	(30)	(31)	(32)	(33)
1	शिराळा	0	-	-	17	-	17
2	वाळवा	0	17	-	157	-	174
3	पलूस	0	-	-	-	-	0
4	खानापूर	93	1236	45	15	-	1296
5	आटपाडी	1293	175	148	36	-	359
6	तासगाव	9	2665	-	29	-	2694
7	मिरज	201	200	-	44	-	244
8	क.महाकळ	174	182	-	2	-	184
9	जत	430	225	7	-	-	232
10	कडेगाव	0	-	-	-	-	0
जिल्हा एकूण		2200	4700	200	300	0	5200

अ. क्र.	तालुका	तंबाखू	इतर औषधी व मादक पदार्थ	एकूण औषधी व मादक पदार्थ	चा-याची पिके	संकीर्ण अखाद्य पिके	एकूण अखाद्य पिके	ओलिंता-खालील एकूण क्षेत्र
(1)	(2)	(34)	(35)	(36)	(37)	(38)	(39)	(40)
1	शिराळा	-	25	25	15	-	57	7164
2	वाळवा	60	60	120	472	-	766	31767
3	पलूस	-	-	-	-	-	0	0
4	खानापूर	-	-	-	310	-	1699	18346
5	आटपाडी	-	-	-	931	-	2583	13281
6	तासगाव	-	-	-	-	-	2703	19624
7	मिरज	-	-	-	822	-	1267	30043
8	क.महाकळ	40	35	75	295	-	728	8860
9	जत	-	80	80	255	-	997	24557
10	कडेगाव	-	-	-	-	-	0	0
जिल्हा एकूण		100	200	300	3100	0	10800	153642

आधार- 1) कृषि आयुक्तालय, पुणे

तक्ता क्रमांक - 6.7

सिंचन विहिरी

जिल्हा - सांगली

संदर्भ वर्ष : 1999-2000

अ. क्र.	तालुका	सिंचन विहिरीची एकूण संख्या	वापरात असलेल्या विहिरीवर बसविलेले		वापरात नसलेल्या सिंचन विहिरीची संख्या
			डिझेल पंप (संख्या)	विद्युत पंप (संख्या)	
(1)	(2)	(3)	(4)	(5)	(6)
1	शिराळा	2123	528	820	248
2	वाळवा	4725	25	4600	730
3	पलूस	-	-	-	-
4	खानापूर	8640	537	8450	721
5	आटपाडी	2641	165	2385	268
6	तासगाव	7881	385	3810	1262
7	मिरज	10287	947	4790	159
8	क.महांकळ	7063	539	3512	530
9	जत	10436	1290	2135	712
10	कडेगाव	-	-	-	-
जिल्हा एकूण		53796	4416	30502	4630

आधार - कृषि आयुक्तालय पुणे

तक्ता क्रमांक - 6.8

कूपनलिका, हातपंप व विद्युत् पंप

जिल्हा - सांगली

संदर्भ वर्ष : 2004-05

अ. क्र.	तालुका	2004-05 वर्षातील			मार्च 2005 अखेर	
		यशस्वी कूपनलिकांची संख्या	बसविलेल्या हातपंपांची संख्या	बसविलेल्या विद्युत्पंपांची संख्या	चालू असलेल्या हातपंपांची संख्या	चालू असलेल्या विद्युत्पंपांची संख्या
(1)	(2)	(3)	(4)	(5)	(6)	(7)
1	शिराळा	40	38	1	402	35
2	वाळवा	17	15	-	514	22
3	पलूस	35	23	1	236	23
4	खानापूर	43	25	-	661	99
5	आटपाडी	44	28	-	775	123
6	तासगाव	50	39	-	627	87
7	मिरज	68	63	-	1062	83
8	क.महांकळ	29	28	-	849	76
9	जत	171	94	1	1398	110
10	कडेगाव	73	71	-	543	53
जिल्हा एकूण		570	424	3	7067	711

टिप - रकाना 6 व 7 ची माहिती संचित स्वरूपाची आहे.

आधार - उप अभियंता यांत्रिकी यांत्रिक उपविभाग, जि.प. सांगली

तक्ता क्र.6.9
लघुपाटबंधारेची कामे

जिल्हा - सांगली

वर्ष 2004-05

अ.क्र	बाब/ तालुका	शिराळा	वाळवा	पलूस	खानापूर	आटपाडी	तासगाव	
(1)	(2)	(3)	(4)	(5)	(6)	(7)	(8)	
1	संदर्भ वर्षात पूर्ण झालेल्या कामांची संख्या	जिल्हा परिषद	88	57	20	138	174	181
		राज्य	4	2	-	10	12	8
		सहकारी	उ.ना.	उ.ना.	उ.ना.	उ.ना.	उ.ना.	उ.ना.
		एकूण	92	59	20	148	186	189
2	मार्च 2005 अखेर पूर्ण कामांची संख्या	जिल्हा परिषद	88	57	20	138	174	181
		राज्य	4	2	-	10	12	8
		सहकारी	उ.ना.	उ.ना.	उ.ना.	उ.ना.	उ.ना.	उ.ना.
		एकूण	92	59	20	148	186	189
3	मार्च 2005 अखेर वापरात असलेल्या कामांची संख्या	जिल्हा परिषद	48	27	12	82	159	81
		राज्य	4	2	-	10	12	8
		सहकारी	उ.ना.	उ.ना.	उ.ना.	उ.ना.	उ.ना.	उ.ना.
		एकूण	52	29	12	92	171	89
4	वापरात असलेल्या कामांचे लाभक्षेत्र (हेक्टर)	जिल्हा परिषद	1687	758	302	2063	3816	2300
		राज्य	1549	379	-	4975	4599	3086
		सहकारी	3143	30109	19816	4067	4248	12487
		एकूण	6379	31246	20118	11105	12663	17873
5	वापरात असलेल्या कामांखालील निव्वळ ओलित क्षेत्र (हेक्टर)	जिल्हा परिषद	1687	741	293	1966	3747	2251
		राज्य	1549	379	-	4975	4599	3086
		सहकारी	1806	24657	15235	505	908	2912
		एकूण	5042	25777	15528	7446	9254	8249

तक्ता क्र.6.9
लघुपाटबंधारेची कामे

जिल्हा - सांगली

वर्ष 2004-05

अ.क्र	बाब/ तालुका	मिरज	क.महाकाळ	जत	कडेगाव	एकूण जिल्हा	
(1)	(2)	(9)	(10)	(11)	(12)	(18)	
1	संदर्भ वर्षात पूर्ण झालेल्या कामांची संख्या	जिल्हा परिषद	82	162	293	162	1357
		राज्य	3	10	20	6	75
		सहकारी	उ.ना.	उ.ना.	उ.ना.	उ.ना.	उ.ना.
		एकूण	85	172	313	168	1432
2	मार्च 2005 अखेर पूर्ण कामांची संख्या	जिल्हा परिषद	82	162	293	162	1357
		राज्य	3	10	20	6	75
		सहकारी	उ.ना.	उ.ना.	उ.ना.	उ.ना.	उ.ना.
		एकूण	85	172	313	168	1432
3	मार्च 2005 अखेर वापरात असलेल्या कामांची संख्या	जिल्हा परिषद	53	146	277	100	985
		राज्य	3	10	20	6	75
		सहकारी	उ.ना.	उ.ना.	उ.ना.	उ.ना.	उ.ना.
		एकूण	56	156	297	106	1060
4	वापरात असलेल्या कामाचे लाभक्षेत्र (हेक्टर)	जिल्हा परिषद	1212	4289	6582	2513	25522
		राज्य	641	2991	7401	2642	28263
		सहकारी	36731	3857	13332	3078	130868
		एकूण	38584	11137	27315	8233	184653
5	वापरात असलेल्या कामांखालील निव्वळ ओलित क्षेत्र (हेक्टर)	जिल्हा परिषद	1148	4022	6365	2248	24468
		राज्य	641	2991	7239	2542	28001
		सहकारी	12643	118	1046	410	60240
		एकूण	14432	7131	14650	5200	112709

आधार-1.मा.उप कार्यकारी अभियंता,छो पा वि.जि.प.सांगली

2.मा.उप कार्यकारी अभियंता,लघु पाटबंधारे विभाग,सांगली

3.मा.उप कार्यकारी अभियंता,सांगली पाटबंधारे विभाग,सांगली

तक्ता क्र.6.10
मोठे व मध्यम पाटबंधारे प्रकल्प

जिल्हा-सांगली

वर्ष 2004-05

अ. क्र.	बाब	मोठे प्रकल्प					
		वारणा प्रकल्प	आरफळ स्टोअरेज	कृष्णा कोयना उपसा सिंचन प्रकल्प		टँभू उपसा सिंचन योजना	कृष्णा कानवा विस्तारीकरणसह
				ताकारी भाग	म्हैसाळ भाग		
1.	2	3	4	5	6	7	8
1	प्रकल्प ज्या तालुक्यात आहे त्या तालुक्याचे नाव	शिराळा	ता.सातारा	वाळवा	मिरज	कराड	कराड
2	अ) काम पूर्ण झाल्याचे वर्ष	-	-	-	-	-	-
	ब) अपूर्ण असल्यास काम पूर्ण होण्याचे अपेक्षित वर्ष	2010	2007	2008	2008	2009	2007
	क) प्रकल्पाचा अंदाजे खर्च रु. लाखात	11529.00	64805.00	64670.00	133611.00	2106.09	1091.00
	धरण						
3	धरणाची उंची (मी)						
	अ) मंजूर झालेली	77.00	-	-	-	-	-
	ब) पूर्ण झालेली	77.00	-	-	-	-	-
4	कालवा	उजवा/ डावा	उजवा/ डावा	उजवा/ डावा	उजवा/ डावा	उजवा/ डावा	उजवा/ डावा
	अ) मंजूर झालेली लांबी (किमी)	# 252.50	# 205	# 179	# 381	# 409	# 86
	ब) पूर्ण झालेली लांबी (किमी)	56	104	102	115	36	72.50
5	कमाल क्षमता (द.ल.घ.मी.)	974.19	-	-	-	-	-
6	31.03.2005 रोजी प्रत्यक्ष साठा (द.ल.घ.मी.)	555.11	-	-	-	-	-
7	एकूण लाभक्षेत्र (हेक्टर)	160291	46964	51751	154805	194888	11294
8	लाभक्षेत्राखालील लागवडी लायक क्षेत्र (हेक्टर)	138287	34104	44037	128112	148010	11294
9	प्रकल्प पूर्ण झाल्यावर ओलिताखाली येणारे क्षेत्र (हेक्टर)	120467	31005	27430	81697	80472	11294
10	2004-05 मधे ओलिताखाली असलेले क्षेत्र (हेक्टर)	बारमाही हंगामी	26691 15561	# 2971	- -	# 870	- -

तक्ता क्र.6.10
मोठे व मध्यम पाटबंधारे प्रकल्प

जिल्हा-सांगली

वर्ष 2004-05

अ. क्र.	बाब	मध्यम प्रकल्प					
		सिध्देवाडी	मोरणा	दोडडानाला	बसाप्यावाडी	संख	म्हसवड तलाव कालवा विस्तारी करणसह
1	2	9	10	11	12	13	14
1	प्रकल्प ज्या तालुक्यात आहे त्या तालुक्याचे नाव	तासगाव	शिराळा	जत	क.महाकाळ	जत	माण
2	अ) काम पूर्ण झाल्याचे वर्ष	1979	1986	1984	1980	1995	-
	ब) अपूर्ण असल्यास काम पूर्ण होण्याचे अपेक्षित वर्ष	-	-	-	-	2007	2007
	क) प्रकल्पाचा अंदाजे खर्च रु. लाखात	225.00	2279.00	422.00	192.00	4509.00	21.80
	धरण						
3	धरणाची उंची (मी)						
	अ) मंजूर झालेली	29.00	31.20	16.80	16.30	17.66	24.00
	ब) पूर्ण झालेली	29.00	31.20	16.80	16.30	17.66	24.00
4	कालवा	उजवा/ डावा	उजवा/ डावा	उजवा/ डावा	उजवा/ डावा	उजवा/ डावा	उजवा/ डावा
	अ) मंजूर झालेली लांबी (किमी)	17.0/ 12.0	-	3.20/5.20	5.0/ 8.0	33/1.70	# 49.60
	ब) पूर्ण झालेली लांबी (किमी)	17.0/ 12.0	-	3.20/5.20	5.0/ 8.0	33/1.70	24.00
5	कमाल क्षमता (द.ल.घ.मी.)	8.58	21.18	7.78	7.77	19.93	47.91
6	31.03.2005 रोजी प्रत्यक्ष साठा (द.ल.घ.मी.)	3.53	9.59	0.67	-	0.65	10.64
7	एकूण लाभक्षेत्र (हेक्टर)	1332	2860	1346	1267	4080	4949
8	लाभक्षेत्राखालील लागवडी लायक क्षेत्र (हेक्टर)	1163	2860	1250	1077	3100	4494
9	प्रकल्प पूर्ण झाल्यावर ओलिताखाली येणारे क्षेत्र (हेक्टर)	1163	2860	1250	862	3100	4350
10	2004-05 मध्ये ओलिताखाली असलेले क्षेत्र (हेक्टर)	बारमाही	330	-	-	-	-
		हंगामी	258	50	-	-	-

टिप- # स्वतंत्र फोड उपलब्ध नसलेने माहिती एकत्रित आहे.

- आधार :1. अधीक्षक अभियंता, सांगली पाटबंधारे मंडळ, सांगली
2. अधीक्षक अभियंता, वारणा प्रकल्प मंडळ, कोल्हापूर
3. अधीक्षक अभियंता, आरफळ कालवा विभाग, कराड
4. कार्य. अभियंता, कृष्ण कोयना उपसासिंचन प्रकल्प सांगली
5. कार्यकारी अभियंता, निरा उजवा कालवा विभाग फलटन

तक्ता क्रमांक - 6.11

वहिली धारणेचा प्रकार आणि क्षेत्रफळ गटानुसार वर्गीकरण

जिल्हा - सांगली

संदर्भ वर्ष - 1997

अ. क्र.	बाब		क्षेत्रफळ गट हेक्टर (आकार वर्ग)							एकूण
			0.0 ते 0.5	0.5 ते 1.0	1.0 ते 2.0	2.0 ते 5.0	5.0 ते 10.0	10.0 ते 20.0	20.0 व अधिक	
2	(2)		(3)	(4)	(5)	(6)	(7)	(8)	(9)	(10)
1	वैयक्तिक धारण	संख्या	114915	80909	94666	84145	21885	5512	590	402622
		क्षेत्रफळ	27932.0	59092.0	136057.0	255267.0	147774.0	72027.0	16139.0	714288.0
2	संयुक्त धारण	संख्या	501	507	485	388	111	18	3	2013
		क्षेत्रफळ	138.0	373.0	695.0	1187.0	704.0	216.0	128.0	3411.0
3	संस्था धारण	संख्या	14	5	12	26	9	7	22	95
		क्षेत्रफळ	3.0	4.0	19.0	83.0	55.0	94.0	2575.0	2833.0
4	एकूण धारण	संख्या	115430	81421	95163	84559	22005	5537	615	404730
		क्षेत्रफळ	28073.0	59469.0	136771.0	256537.0	148533.0	72337.0	18842.0	720562.0
5	पूर्णपणे ओलिताखालील	संख्या	17916	10229	7745	3756	345	30	10	40031
		क्षेत्रफळ	4244.0	6740.0	9585.0	8869.0	1453.0	187.0	3.0	31081.0
6	पूर्णपणे जिराईत धारण	संख्या	86396	52311	58455	52520	12875	3314	367	266238
		क्षेत्रफळ	18459.0	34012.0	71947.0	127351.0	65311.0	26989.0	4795.0	348864.0
7	अंशतः ओलिता खालील धारण क्षेत्र	संख्या	9269	18590	28623	28164	7777	2184	232	94839
		क्षेत्रफळ	2839.0	12711.0	37692.0	72883.0	38984.0	17604.0	3866.0	186579.0
		ओलिता खालील	1451.0	5768.0	15468.0	23880.0	9439.0	3267.0	734.0	60007.0
8	एकूण पिका खालील क्षेत्र	ओलिता खालील	27185.0	28819.0	36368.0	31920.0	8122.0	2214.0	242.0	134870.0
		जिराईत	5695.0	12508.0	25053.0	32749.0	10892.0	3454.0	737.0	91088.0
		एकूण	32880.0	41327.0	61421.0	64669.0	19014.0	5668.0	979.0	225958.0

आधार - कृषि गणना - 1997

तक्ता क्रमांक - 6.12

कृषि अवजारे

जिल्हा - सांगली

संदर्भ वर्ष : 1997

(परिमाण - संख्या)

अ. क्र.	तालुका	नांगरांची संख्या		बैल गाड्यांची संख्या	उसाचे चरक		ओलितासाठी		ट्रॅक्टर संख्या
		लाकडी	लोखंडी		शक्तीवर चालणारे	बैल मदतीने चालणारे	तेलावर चालणारे पंप	विद्युत् पंप	
(1)	(2)	(3)	(4)	(5)	(6)	(7)	(8)	(9)	(10)
1	शिराळा	2802	515	1204	9	22	508	1134	256
2	वाळवा	1442	2304	3356	16	43	725	5057	1599
3	पलूस	-	-	-	-	-	-	-	-
4	खानापूर	495	3718	3510	58	2	849	4065	514
5	आटपाडी	455	1420	2041	0	0	351	4107	114
6	तासगाव	72	2117	3183	3	7	116	4674	478
7	मिरज	496	2085	2160	0	6	150	1896	469
8	क.महांकाळ	830	2785	2578	4	0	567	4817	175
9	जत	1647	2984	4224	46	33	415	4727	435
10	कडेगाव	-	-	-	-	-	-	-	-
जिल्हा एकुण		8239	17928	22256	136	113	3681	30477	4040

आधार - कृषी गणना 1997

तक्ता क्रमांक - 6.13

पशुधन

जिल्हा- सांगली

संदर्भ वर्ष 1997

अ. क्र.	तालुका	विदेशी /संकरित गाई व बैल				
		अडीच वर्षावरील बैल				
		केवळ पैदाशी करिता ठेवलेले वळू	पैदाशी व कामा करिता उपयोगात आणलेले	केवळ कामा-करिता उपयोगात आणलेले	पैदाशीसाठी अथवा कामासाठी उपयोगात न आणलेले	एकूण 3 ते 6
(1)	(2)	(3)	(4)	(5)	(6)	(7)
1	शिराळा	3	11	190	12	216
2	वाळवा	49	109	1048	42	1248
3	पलूस	-	-	-	-	0
4	खानापूर	8	62	668	24	762
5	आटपाडी	6	14	124	37	181
6	तासगाव	14	35	747	9	805
7	मिरज	26	41	727	11	805
8	क.महाकाळ	14	36	253	19	322
9	जत	154	79	745	82	1060
10	कडेगाव	-	-	-	-	0
जिल्हा एकूण		274	387	4502	236	5399

अ. क्र.	तालुका	विदेशी /संकरित गाई व बैल				
		अडीच वर्षावरील गाई				विदेशी संकरित अडीच वर्षा पर्यंतची वासरे
		दुभत्या	एकदाही न व्यायलेल्या व आटलेल्या	इतर	एकूण (8+9+10)	
(1)	(2)	(8)	(9)	(10)	(11)	(12)
1	शिराळा	2712	958	11	3681	1943
2	वाळवा	3200	1599	25	4824	2908
3	पलूस	-	-	-	0	-
4	खानापूर	931	704	9	1644	1230
5	आटपाडी	1427	928	14	2369	1388
6	तासगाव	1653	1125	15	2793	1570
7	मिरज	3435	1346	11	4792	2678
8	क.महाकाळ	2304	1208	27	3539	2899
9	जत	2801	1391	131	4323	3502
10	कडेगाव	-	-	-	0	-
जिल्हा एकूण		18463	9259	243	27965	18118

तक्ता क्रमांक - 6.13

पशुधन

जिल्हा- सांगली

पुढे चालू

अ. क्र.	तालुका	विदेशी /संकरित गाई व बैल	तीन वर्षावरील बैल			
		एकूण विदेशी संकरित गाई व बैल	केवळ पैदाशी करिता ठेवलेले वळू	पैदाशी व कामा करिता उपयोगात आणलेले	केवळ कामा करिता उपयोगात आणलेले	इतर
(1)	(2)	(13)	(14)	(15)	(16)	(17)
1	शिराळा	5840	32	794	7562	37
2	वाळवा	8980	87	337	9657	101
3	पलूस	0	-	-	-	-
4	खानापूर	3636	68	238	16042	201
5	आटपाडी	3938	63	215	6053	221
6	तासगाव	5168	120	560	16298	260
7	मिरज	8275	34	435	8642	141
8	क.महाकाळ	6760	45	663	6160	47
9	जत	8885	515	2350	15000	390
10	कडेगाव	0	-	-	-	-
जिल्हा एकूण		51482	964	5592	85414	1398

अ. क्र.	तालुका	तीन वर्षावरील बैल	तीन वर्षावरील गाई			
		एकूण	दुभत्या	आटलेल्या व एकदाही न व्याय-लेल्या	इतर	एकूण गाई
(1)	(2)	(18)	(19)	(20)	(21)	(22)
1	शिराळा	8425	2266	2425	28	4719
2	वाळवा	10182	2782	1635	2	4419
3	पलूस	0	-	-	-	0
4	खानापूर	16549	4083	4461	28	8572
5	आटपाडी	6552	2895	2587	0	5482
6	तासगाव	17238	5799	5389	2	11190
7	मिरज	9252	3224	2442	25	5691
8	क.महाकाळ	6915	4153	3340	35	7528
9	जत	18255	13020	10315	402	23737
10	कडेगाव	0	-	-	-	0
जिल्हा एकूण		93368	38222	32594	522	71338

तक्ता क्रमांक - 6.13

पशुधन

जिल्हा- सांगली

पुढे चालू

अ.क्र.	तालुका	तीन वर्षावरील गाई		विदेशी/ संकरित व देशी एकूण गाई व बैल (13+24)	म्हशी व रेडे	
		तीन वर्ष व त्या खालील देशी वासरे	एकूण देशी गाई व बैल (18+22+23)		तीन वर्षावरील रेडे	
					केवळ पैदाशी साठी ठेवलेले	पैदाशीसाठी व कामासाठी ठेवलेले
(1)	(2)	(23)	(24)	(25)	(26)	(27)
1	शिराळा	3124	16268	22108	77	528
2	वाळवा	2908	17509	26489	213	258
3	पलूस	-	0	0	-	-
4	खानापूर	7587	32708	36344	156	178
5	आटपाडी	4317	16351	20289	43	99
6	तासगाव	9636	38064	43232	221	198
7	मिरज	6004	20947	29222	152	144
8	क.महाकाळ	6761	21204	27964	63	134
9	जत	20315	62307	71192	472	608
10	कडेगाव	-	0	0	-	-
जिल्हा एकूण		60652	225358	276840	1397	2147

अ.क्र.	तालुका	म्हशी व रेडे				
		तीन वर्षावरील रेडे			तीन वर्षावरील म्हशी	
		फक्त कामा साठी ठेवलेले	इतर	एकूण	दुभत्या	आटलेल्या व एकदाही न व्यायलेल्या
(1)	(2)	(28)	(29)	(30)	(31)	(32)
1	शिराळा	1293	10	1908	18910	9755
2	वाळवा	227	10	708	43957	20071
3	पलूस	-	-	0	-	-
4	खानापूर	214	24	572	22923	15283
5	आटपाडी	193	92	427	4872	3793
6	तासगाव	638	26	1083	39643	24873
7	मिरज	272	13	581	30724	12644
8	क.महाकाळ	126	8	331	8550	5419
9	जत	882	217	2179	12845	8856
10	कडेगाव	-	-	0	-	-
जिल्हा एकूण		3845	400	7789	182424	100694

तक्ता क्रमांक - 6.13

पशुधन

जिल्हा- सांगली

पुढे चालू

अ.क्र.	तालुका	म्हशी व रेडे				एकूण गोजातीय	मेंढया
		तीन वर्षावरील म्हशी		रेडे तीन वर्षे व त्या खालील	एकूण म्हशी व रेडे (30+34+35)		
		इतर	एकूण				
(1)	(2)	(33)	(34)	(35)	(36)	(37)	(38)
1	शिराळा	36	28701	15658	44359	66467	1287
2	वाळवा	104	64132	35466	99598	126087	15578
3	पलूस	-	0	-	0	0	-
4	खानापूर	24	38230	28686	66916	103260	15509
5	आटपाडी	1	8666	6074	14740	35029	41539
6	तासगाव	0	64516	37167	101683	144915	13592
7	मिरज	57	43425	24881	68306	97528	18399
8	क.महाकाळ	4	13973	11804	25777	53741	27524
9	जत	230	21931	16504	38435	109627	82274
10	कडेगाव	-	0	-	0	0	-
जिल्हा एकूण		456	283574	176240	459814	736654	215702

अ.क्र.	तालुका	बक-या	घोडे व शिगरे	इतर पशुधन	एकूण पशुधन	एकूण कॉबडया	एकूण कुक्कुट पक्षी
(1)	(2)	(39)	(40)	(41)	(42)	(43)	(44)
1	शिराळा	13375	0	5084	19746	67394	145467
2	वाळवा	26110	30	14316	56034	139391	124986
3	पलूस	-	-	-	0	-	-
4	खानापूर	55991	11	13603	85114	439945	757513
5	आटपाडी	48153	131	14189	104012	81878	154718
6	तासगाव	60226	192	15147	89157	242374	383285
7	मिरज	33949	117	14531	66996	214150	327465
8	क.महाकाळ	35985	16	9820	73345	92624	158594
9	जत	93303	4	23487	199068	123423	250503
10	कडेगाव	-	-	-	0	-	-
जिल्हा एकूण		367092	501	110177	693472	1401179	2302531

टिप :-1)पलूस व कडेगाव या तालुक्यांची स्वतंत्र माहिती उपलब्ध नाही.

आधार - पशुगणना -1997

जिल्हा - सांगली

अ. क्र.	तालुका	पशुवैद्यकीय सर्व चिकित्सालय	पशुवैद्यकीय दवाखाने (राज्य तथा स्थानिक स्तर)	पशुवैद्यकीय प्रथमोपचार केंद्र	पशुरोग अन्वेषण प्रयोगशाळा (राज्य तथा स्थानिक स्तर)	फिरती पशुरोग नियंत्रण पथके	फिरते पशु वैद्यकीय दवाखाने
(1)	(2)	(3)	(4)	(5)	(6)	(7)	(8)
1	शिराळा	-	19	-	-	-	1
2	वाळवा	1	23	-	-	-	-
3	पलूस	-	7	-	-	-	-
4	खानापूर	1	9	-	-	-	-
5	आटपाडी	-	8	-	-	-	-
6	तासगाव	1	16	-	-	-	-
7	मिरज	2	22	-	-	-	-
8	क.महांकळ	1	10	-	-	-	-
9	जत	-	23	-	-	-	-
10	कडेगाव	-	9	-	-	-	-
जिल्हा एकूण		6	146	-	-	-	1

अ. क्र.	तालुका	दक्षता पथके / तपासणी नाका	कृत्रिम रेतन केंद्रे	कृत्रिम रेतन उपकेंद्रे	पशु पैदास क्षेत्र	सघन कुक्कुट पक्षी	मेघ पैदास क्षेत्र	शेळी पैदास क्षेत्र
(1)	(2)	(9)	(10)	(11)	(12)	(13)	(14)	(15)
1	शिराळा	-	-	-	-	-	-	-
2	वाळवा	-	-	-	-	-	-	-
3	पलूस	-	-	-	-	-	-	-
4	खानापूर	-	-	-	-	-	-	-
5	आटपाडी	-	-	-	-	-	-	-
6	तासगाव	-	-	-	-	1	-	-
7	मिरज	-	1	-	-	-	-	-
8	क.महांकळ	-	-	-	-	-	-	1
9	जत	-	-	-	1	-	-	-
10	कडेगाव	-	-	-	-	-	-	-
जिल्हा एकूण		-	1	-	1	1	-	1

आधार -जिल्हा पशुसंवर्धन उपायुक्त, सांगली

तक्ता क्रमांक - 6.15

मान्यताप्राप्त पशुवध गृहे आणि त्यात कत्तल केलेल्या पशूंची संख्या :

जिल्हा - सांगली

संदर्भ वर्ष 2004-05

अ. क्र.	तालुका	पशुवध गृहांची संख्या	कत्तल केलेले पशू (संख्या)						
			बैल	महिष वर्गीय	मेंढ्या/ मेंढे	शळया / बोकड	डुकरे	इतर	एकूण
1	(2)	(3)	(4)	(5)	(6)	(7)	(8)	(9)	(10)
1	शिराळा	-	-	-	-	-	-	-	0
2	वाळवा	2	-	-	4945	10412	-	-	15357
3	पलूस	-	-	-	-	-	-	-	-
4	खानापूर	1	-	-	69	11204	-	-	11273
5	आटपाडी	-	-	-	-	-	-	-	-
6	तासगाव	1	-	-	-	-	-	-	-
7	मिरज	3	2887	13831	-	3853	-	-	20571
8	क.महांकाळ	-	-	-	-	-	-	-	-
9	जत	-	-	-	-	-	-	-	-
10	कडेगाव	-	-	-	-	-	-	-	-
जिल्हा एकूण		7	2887	13831	5014	25469	0	0	47201

टीप : तासगाव येथील कत्तलखाना बंद असलेने माहिती निरंक आहे. आधार - पशुसंवर्धन अधिकारी जि.प.सांगली

तक्ता क्रमांक - 6.16

वनक्षेत्र

जिल्हा - सांगली

संदर्भ वर्ष 2004-05

(क्षेत्र चौ. कि. मी.) (अस्थायी)

अ.क्र.	विभाग	राखीव	संरक्षित	अवर्गीकृत	एकूण
(1)	(2)	(3)	(4)	(5)	(6)
1	महसूल विभाग	95	0	8	103
2	वन विभाग	379	2	26	407
जिल्हा एकूण		474	2	34	510

आधार :- मुख्य वन संरक्षक, महाराष्ट्र राज्य, नागपूर

तक्ता क्रमांक - 6.17
मुख्य व गौण वन उत्पादने

जिल्हा - सांगली

संदर्भ वर्ष - 2004-05

अ. क्र.	वन उत्पादने	एकूण उत्पादन	विक्री केलेले एकूण उत्पादन	एकूण विक्रीचे मूल्य (मागील शिल्लकी उत्पादन धरून) (हजार रुपयांत)
(1)	(2)	(3)	(4)	(5)
1	इमारती लाकूड (हजार घमी)	-	-	-
2	जळाऊ लाकूड (हजार घमी)	-	-	-
3	चंदन लाकूड (हजार घमी)	-	-	-
4	गौण वन उत्पादने			
	अ) बांबू (संख्या)	-	-	-
	ब) गवत इत्यादी (किंवटल)	601.5	27395	27395
	क) विडी पाने (स्टॅ.बॅग)	-	-	-
	ड) डिक (किंवटल)	-	-	-
5	इतर			
	1) आपटा पाने	-	-	-
	2) मोहाची फुले (किंवटल)	-	-	-
	3) काजू / फळे	-	-	-
	4) हिरडा /वेहडा (किंवटल)	-	-	-
	5) खाणी व खनिजे	-	-	-
	6) कारवी	-	-	-
	7) लाख (किंवटल)	-	-	-
	8) इतर (परमिट फी, महसूल, पास फी, इतर जमा, सायवानी, बेलपाने, कडीपत्ता, जायफळ, घायपात, काटे, गुलतुरा व इतर)	238530	238530	238530
6	एकूण गौण उत्पादने (1+8)	238530	238530	238530
	जिल्हा एकूण (1+2+3+6)	239131.5	265925	265925

आधार - उपविभागीय वन अधिकारी, सांगली.

तक्ता क्रमांक - 6.18

भूर्जल मत्स्यव्यवसाय

जिल्हा - सांगली

संदर्भ वर्ष - 2004-05

अ.क्र	तालुका	नदीची लांबी (किमी)	मत्स्य व्यवसायासाठी अनुकूल क्षेत्र (तळी, सरोवरे व जलाशये)		मत्स्य व्यवसाया-खाली आणलेले एकूण क्षेत्र (हेक्टर)	भूजल मत्स्य उत्पादन (मे.टन.)	पकडलेल्या माशांची उत्पादकास मिळालेली किंमत (लाख रुपयांत)	मत्स्य व्यवसाय क्षेत्रासाठी वापरलेले मत्स्यबीज (लाखांत)	मत्स्य व्यवसाय सहकारी संस्था	
			संख्या	एकूण क्षेत्र (हेक्टर)					संख्या	सभासद संख्या
(1)	(2)	(3)	(4)	(5)	(6)	(7)	(8)	(9)	(10)	(11)
1	शिराळा	80	उ.ना.	2370	2370	545	109.00	14.58	23	उ.ना.
2	वाळवा	51	उ.ना.	75	75	17	3.40	0.46	4	उ.ना.
3	पलूस	उ.ना.	उ.ना.	96	96	22	4.40	0.59	1	उ.ना.
4	खानापूर	46	उ.ना.	351	351	80	16.00	2.16	9	उ.ना.
5	आटपाडी	28	उ.ना.	907	860	198	39.60	5.29	7	उ.ना.
6	तासगाव	56	उ.ना.	381	381	88	17.60	2.34	5	उ.ना.
7	मिरज	59	उ.ना.	182	182	22	8.40	1.12	5	उ.ना.
8	क.महाकाळ	23	उ.ना.	747	747	172	34.40	4.60	4	उ.ना.
9	जत	49	उ.ना.	1296	1296	298	59.60	7.97	11	उ.ना.
10	कडेगाव	उ.ना.	उ.ना.	390.87	391	138	27.60	2.31	5	उ.ना.
जिल्हा एकूण		392	उ.ना.	6796	6748.89	1580	320	41.42	74	उ.ना.

आधार :- जिल्हा मत्स्यव्यवसाय विकास अधिकारी, सांगली

तक्ता क्रमांक - 6.19
दुग्ध विकास सहकारी संस्था

जिल्हा - सांगली

संदर्भ वर्ष -2004-05

अ. क्र.	तालुका	दुग्ध विकास सहकारी संस्थांची संख्या	त्यांची एकूण सभासद संख्या	वर्षभरात संकलित केलेले दूध		शीत गृहांची संख्या	शीत गृहांची क्षमता (000 लिटर)
				एकूण (000 लिटर)	प्रतिदिन (सरासरी 000लिटर)		
(1)	(2)	(3)	(4)	(5)	(6)	(7)	(8)
1	शिराळा	137	6987	3451.00	9.00	1	20
2	वाळवा	249	12699	51852.00	142.00	2	350
3	पलूस	27	1377	6205.00	17.00	-	-
4	खानापूर	22	1122	5475.00	15.00	-	-
5	आटपाडी	78	3978	3650.00	10.00	1	40
6	तासगाव	41	2091	5840.00	16.00	1	100
7	मिरज	52	2652	3229.00	9.00	1	20
8	क.महाकाळ	77	3927	2002.00	5.00	2	30
9	जत	86	4386	5475.00	15.00	1	20
10	कडेगाव	37	1887	4085.00	11.00	2	40
जिल्हा एकूण		806	41106	91264.00	249.00	11	620

आधार -- जिल्हा दुग्धशाळा विकास अधिकारी, सांगली .

तक्ता क्रमांक - 7.1

विविध प्रकारच्या सहकारी संस्था

जिल्हा - सांगली

संदर्भ : 31 मार्च 2005

अ.क्र.	सहकारी संस्थेचा प्रकार	संस्था
1	कृषि पतसंस्था (एकूण)	732
	1.1 जिल्हा मध्यवर्ती सहकारी बँका	1
	1.2 प्राथमिक कृषी सहकारी संस्था	731
	1.3 शेतकरी सेवा संस्था	-
	1.4 लॅम्स सहकारी संस्था (आदिवासी सहकारी संस्था)	-
	1.5 धान्य बँका	-
	1.6 इतर	-
2	बिगर - कृषी पतसंस्था (एकूण)	1657
	2.1 नागरी बँका	31
	2.2 नागरी पतसंस्था	1435
	2.3 कर्मचारी पतसंस्था	191
	2.4 इतर बिगर-कृषी पतसंस्था	-
3	पणन संस्था (एकूण)	53
	3.1 जिल्हा पणन संस्था	3.11 सर्वसाधारण उद्देशीय
		3.12 विशेष उद्देशीय
	3.2 प्राथमिक पणन संस्था	3.21 सर्वसामान्य तालुका खरेदी विक्री संघ
		3.22 विशेष पणन संस्था
	3.3 इतर पणन संस्था	38
4	एकूण उत्पादक सहकारी संस्था	1810
	4.1 साखर कारखाने	17
	4.2 इतर शेती प्रक्रिया संस्था	35
	4.3 विणकर संस्था	85
	4.4 विणकर संस्था (हातमाग)	3
	4.5 औद्योगिक वसाहती (संस्था)	8
	4.6 इतर औद्योगिक संस्था	156
	4.7 दुग्ध व्यवसाय संस्था	812
	4.8 मत्स्यव्यवसाय संस्था	75
	4.9 सहकारी सूत गिरण्या	24
	4.10 उपसा जलसिंचन संस्था	305
	4.11 इतर उत्पादक संस्था	290
5	सामाजिक सेवा सहकारी संस्था	1271
	5.1 ग्राहक भांडारे	87
	5.2 गृहनिर्माण संस्था	388
	5.3 कामगार फॅब्रिकेशन संस्था	452
	5.4 इतर सहकारी संस्था	344
	एकूण संस्था (1 ते 3)	5523

आधार :- जिल्हा उपनिबंधक, सहकारी संस्था, सांगली.

तक्ता क्रमांक - 7.2
सहकारी संस्थांची वित्तीय स्थिती
जिल्हा - सांगली

रु. हजारात

संदर्भ : 31 मार्च 2005

अ. क्र.	बाब	परिमाण	संख्या
(1)	(2)	(3)	(4)
1	सहकारी संस्थांची संख्या	संख्या	5523
2	एकूण सभासद संख्या	हजार	1925
3	भरणा झालेले भागभांडवल		
	3.1 शासकीय भाग भांडवल	रुपये	156975
	3.2 स्वनिधी	रुपये	3360040
	3.3 एकूण	रुपये	3517015
4	ठेवी	रुपये	36838539
5	खेळते भांडवल	रुपये	59226622
6	31 मार्च रोजी येणे कर्ज	रुपये	31764908
7	वर्षभरात केलेले कर्जवाटप	रुपये	19461110
8	खरेदीची किंमत	रुपये	1010595
9	विक्रीची किंमत	रुपये	3895027
10	नफा /तोटा		
	10.1 नफ्यातील संस्था	संख्या	2072
	10.2 नफ्याची रक्कम	रुपये	379501
	10.3 तोट्यातील संस्था	संख्या	1778
	10.4 तोट्याची रक्कम	रुपये	576414
	10.5 ना-नफा, ना-तोटा झालेल्या संस्था	संख्या	466

टिप- अक्र. 2ते 10 च्या आकडेवारीत पशुसंवर्धन, दुग्ध, साखर-व सूतगिरण्या यांचा समावेश नाही.

आधार :- जिल्हा उपनिबंधक, सहकारी संस्था, सांगली.

तक्ता क्रमांक - 7.3

सहकारी संस्थांची लेखापरीक्षण वर्गाप्रमाणे संख्या

जिल्हा - सांगली

संदर्भ : 31 मार्च 2005

अ. क्र.	तालुका	लेखापरीक्षण वर्गाप्रमाणे सहकारी				वर्गीकरण न केलेल्या	लेखापरीक्षण न झालेल्या	एकूण सहकारी संस्था
		अ	ब	क	ड			
(1)	(2)	(3)	(4)	(5)	(6)	(7)	(8)	(9)
1	शिराळा	49	108	41	24	26	266	514
2	वाळवा	233	217	104	31	50	476	1111
3	पलूस	77	91	31	13	13	127	352
4	खानापूर	17	72	57	20	14	131	311
5	आटपाडी	11	83	40	18	12	174	338
6	तासगाव	9	55	43	14	12	219	352
7	मिरज	145	239	140	71	43	756	1394
8	क.महांकाळ	12	40	51	42	20	248	413
9	जत	15	71	42	44	27	211	410
10	कडेगाव	-	5	3	-	2	318	328
जिल्हा एकूण		568	981	552	277	219	2926	5523

आधार :- जिल्हा विशेष लेखापरीक्षक, सहकारी संस्था वर्ग-1, सांगली.

विशेष लेखापरीक्षक, पदुम, सांगली.

तक्ता क्रमांक - 7.4

राज्य/ जिल्हा कार्यक्षेत्र असलेल्या सहकारी बँकाचे कार्य

जिल्हा - सांगली

संदर्भ : 31 मार्च 2005

रु.हजारात

अ. क्र.	दाब	बँक शाखा			
		महाराष्ट्र राज्य सहकारी बँक, मुंबई	जिल्हा मध्यवर्ती सहकारी बँक लि.	जिल्हा औद्योगिक सहकारी बँक.	राज्य कृषी ग्रामीण व बहुदेशीय विकास बँक
1	(2)	(3)	(4)	(5)	(6)
1	बँक शाखा (संख्या)	-	220	-	14
2	सभासद 2.1 संस्था सभासद	-	3699	-	55
	2.2 वैयक्तिक सभासद	-	363	-	61238
3	भाग भांडवल	-	456998	-	57020
4	राखीव व इतर निधी	-	861846	-	57477
5	ठेवी	-	11163619	-	-
6	खेळते भांडवल	-	15453903	-	-
7	अल्प मुदतीची कर्जे वाटप	-	5036829	-	-
	7.1 रोख पत	-	854995	-	-
	7.2 वटविलेली बिले	-	5891824	-	-
	7.3 एकूण (7.1+7.2)	-	2200478	-	-
	7.4 पैकी कृषि कर्जे	-	1782333	-	-
8	मध्यम मुदतीची कर्जे वाटप	-	50833	-	925348
9	दीर्घ मुदतीची कर्जे	-	3734519	-	-
10	येणे कर्जे 10.1 अल्प मुदतीची कर्जे	-	4672435	-	-
	10.2 मध्यम मुदतीची कर्जे	-	1133973	-	925348
	10.3 दीर्घ मुदतीची कर्जे	-	790743	-	-
11	थकलेले कर्जे 11.1 अल्प मुदतीची कर्जे	-	1206515	-	-
	11.2 मध्यम मुदतीची कर्जे	-	238749	-	107533
	11.3 दीर्घ मुदतीची कर्जे	-		-	

आधार :-1. व्यवस्थापक, जिल्हा मध्यवर्ती सहकारी बँक, सांगली

2. व्यवस्थापक, जिल्हा कृषी ग्रामीण विकास बँक, सांगली

तक्ता क्रमांक - 7.5
सहकारी संस्थांचे कार्य

संदर्भ : 31.3.2005
(रुपये - हजारात)

जिल्हा-सांगली

अ. क्र.	तालुका	संस्था संख्या	सभासद संख्या					भाग भांडवल (रुपये)	स्तंभ-9 पैकी शासकीय भाग भांडवल (रुपये)	राखीव आणि इतर निधी (रुपये)	संस्थेने घेतलेली एकूण कर्जे (रुपये)
			अत्यल्प खातेदार	अल्प खातेदार	मोठे खातेदार	इतर सभासद	एकूण				
(1)	(2)	(3)	(4)	(5)	(6)	(7)	(8)	(9)	(10)	(11)	(12)
संस्था प्रकार		प्राथमिक कृषि सहकारी संस्था									
1	शिराळा	87	18131	6667	5486	160	30444	35266	11	85620	153481
2	वाळवा	127	36805	21932	9808	9178	77723	176542	296	9411	463806
3	पलूस	48	14952	7852	2464	1425	39527	83039	339	43983	329288
4	खानापूर	51	7896	6920	10247	5146	30209	31841	-	13652	220503
5	आटपाडी	68	9956	9270	16981	8225	44432	28910	-	15465	219044
6	तासगाव	74	16205	11459	11690	8494	47848	130500	193	57704	1335796
7	मिरज	65	23314	18284	21506	3237	66341	122755	80	60538	658897
8	क.महांकाळ	69	11328	10931	14520	6817	43596	56327	2	23226	379640
9	जत	81	8294	12507	33364	11535	65700	71953	-	17107	608429
10	कडेगाव	60	8864	7841	11590	5799	34094	41409	97	13065	279686
एकूण		730	155745	113663	137656	72850	479914	778542	1018	339771	4648570
संस्था प्रकार		- शेतकरी सेवा संस्था									
1											
2		निरंक									
3											
एकूण											
संस्था प्रकार		- आदिवासी सहकारी संस्था									
1											
2											
3		निरंक									
4											
5											
6											
एकूण											

तक्ता क्रमांक - 7.5
सहकारी संस्थांचे कार्य

संदर्भ : 31.3.2005
(रुपये - हजारत)

जिल्हा-सांगली

अ. क्र.	तालुका	खेळते भांडवल (रुपये)	एकूण दिलेली कर्जे		येणे कर्जे		एकूण कर्जाची थकबाकी		3 वर्षांपेक्षा कमी वर्षे कर्जाची थकबाकी		3 वर्षांपेक्षा अधिक वर्षे कर्जाची थकबाकी	
			कर्जदार सभासद संख्या	कर्जाची रक्कम (रुपये)	थकबाकी दार संख्या	रक्कम (रुपये)	थकबाकी-दार संख्या	रक्कम (रुपये)	थकबाकी-दार संख्या	रक्कम (रुपये)	थकबाकी-दार संख्या	रक्कम (रुपये)
(1)	(2)	(13)	(14)	(15)	(16)	(17)	(18)	(19)	(20)	(21)	(22)	(23)
संस्था प्रकार		- प्राथमिक कृषि सहकारी संस्था										
1	शिराळा	212474	10912	474846	10402	166126	2131	34392	1721	33830	410	562
2	वाळवा	778507	31582	73605	27991	566841	4677	69925	4246	63825	431	6100
3	पलूस	517845	9847	406785	9798	367508	1248	24390	836	15170	412	9220
4	खानापूर	282575	8607	189982	12125	223402	2260	16128	2119	14511	141	1617
5	आटपाडी	284936	12330	202196	17274	210043	4303	16483	4176	14898	127	1585
6	तासगाव	1665394	34516	1194660	34203	1311477	13961	96540	8073	73470	5888	23070
7	मिरज	950734	25106	536194	34213	696308	6568	68782	5519	48030	1049	20752
8	क.महाकाळ	499031	10732	269552	15467	388952	8232	53515	7479	49709	753	3806
9	जत	749679	26975	249727	25491	577474	14908	200679	11689	149805	3219	50874
10	कडेगाव	355815	7678	232888	15785	261170	7678	36977	6447	31061	1231	5916
एकूण		6296990	178285	3830435	202749	4769301	65966	617811	52305	494309	13661	123502
संस्था प्रकार		- शेतकरी सेवा संस्था										
1												
2		निरंक										
3												
एकूण												
संस्था प्रकार		- आदिवासी सहकारी संस्था										
1												
2		निरंक										
3												
4												
5												
6												
एकूण												

आधार :- जिल्हा उपनिबंधक, सहकारी संस्था, सांगली

तक्ता क्रमांक - 7.6

बिगर-कृषी-सहकारी पत संस्थांचे कार्य

जिल्हा - सांगली

संदर्भ : 31.3.2005

(रुपये - हजारात)

अ. क्र.	बाब	संस्था प्रकार				
		प्राथमिक सहकारी बँका		इतर बिगर -कृषी पतसंस्था		
		नागरी बँका	कर्मचारी पतपेढी आणि इतर	नागरी बँका	कर्मचारी पतपेढी	इतर (नागरी पतपेढी)
(1)	(2)	(3)	(4)	(5)	(6)	(7)
1	संस्था संख्या	30	1	-	191	1435
2	सभासद संख्या	306203	7161	-	72189	798134
3	भाग भांडवल (रुपये)	422402	101731	-	600974	1140148
4	राखीव व इतर निधी (रुपये)	2221678	55368	-	275588	841339
5	ढेवी (रुपये)	25337525	855631	-	631415	9914304
6	खेळते भांडवल (रुपये)	29956280	1136068	-	2855427	14253400
7	कर्जे					
	7.1 दिलेली कर्जे (रुपये)	8726609	706635	-	1294414	4832973
	7.2 वसूल कर्जे	7608305	669134	-	1080147	4829860
	7.3 येणे कर्जे	15513387	576450	-	2060645	8678038
	7.4 थकित कर्जे	1981819	6524	-	137114	1245238

आधार :- जिल्हा उपनिबंधक, सहकारी संस्था,

तक्ता क्र.7.7

जिल्हा- सांगली

जिल्हा आणि प्राथमिक पणन संस्थांचे कार्य

दि-31.3.2005

रु. हजारात

अ. क्र.	जिल्हा आणि प्राथमिक पणन संस्था	संस्था संख्या	सभासद संख्या	खेळते भांडवल (रुपये)	खरेदीची किंमत (रुपये)			विक्रीची किंमत (रुपये)		
					कृषी उत्पादन	शेतीच्या गरजेच्या वस्तू	उपभागाच्या वस्तू	मालक म्हणून	अडत्या म्हणून	एकूण
(1)	(2)	(3)	(4)	(5)	(6)	(7)	(8)	(9)	(10)	(11)
1	जिल्हा पणन	1	3951	57192	-	11544	65918	-	-	0
2	शिराळा	2	1007	22802	10642	31903	2315	-	-	0
3	वाळवा	11	1905	19256	31513	34676	35052	-	-	0
4	पलूस	5	3268	15259	-	13361	0	-	-	0
5	खानापूर	2	1917	8890	1025	27322	593	-	-	0
6	आटपाडी	3	298	474	1990	-	-	-	-	0
7	तासगाव	10	2577	72182	1214	2495	-	-	-	0
8	मिरज	8	6059	48383	13479	33369	7551	-	-	0
9	क.महाकाळ	3	6798	2796	140	396	935	-	-	0
10	जत	3	1110	3248	140	121	209	-	-	0
11	कडेगाव	5	1961	17825	6129	479	184	-	-	0
जिल्हा एकूण		53	30851	268307	66272	155666	112757	0	0	0

अ. क्र.	जिल्हा आणि प्राथमिक पणन संस्था	कृषी उत्पादनाची विक्री (अडते व मालक म्हणून) (रुपये)							
		भात व तांदूळ	गहू	इतर अन्नधान्ये	कामूस	गळिताची धान्ये	डाळा	इतर	एकूण
(1)	(2)	(12)	(13)	(14)	(15)	(16)	(17)	(18)	(19)
1	जिल्हा पणन	-	-	-	-	-	-	-	0
2	शिराळा	-	-	-	-	-	-	3957	3957
3	वाळवा	-	-	-	-	-	-	36354	36354
4	पलूस	-	-	-	-	-	-	-	0
5	खानापूर	-	-	2630	-	-	-	593	3223
6	आटपाडी	-	-	-	-	-	-	2333	2333
7	तासगाव	-	-	-	-	-	-	1415	1415
8	मिरज	-	1249	16862	-	-	-	17295	35406
9	क.महाकाळ	-	25	575	-	-	-	197	797
10	जत	-	-	55	-	-	-	87	142
11	कडेगाव	-	4	4473	-	-	-	2724	7201
जिल्हा एकूण		0	1278	24595	0	0	0	64955	90828

तक्ता क्र.7.7

जिल्हा- सांगली

जिल्हा आणि प्राथमिक पणन संस्थांचे कार्य

दि-31.3.2005

रु. हजारात

अ. क्र.	जिल्हा आणि प्राथमिक पणन संस्था	शेतीला आवश्यक वस्तूंची विक्री (अडते व मालक म्हणून) (रुपये)					उपभोग्य वस्तूंची एकूण विक्री (रुपये)
		खते	बियाणे	कृषी औजारे	इतर	एकूण	
(1)	(2)	(20)	(21)	(22)	(23)	(24)	(25)
1	जिल्हा पणन	9095	1108	7	690	10900	70045
2	शिराळा	32935	6022	21	-	38978	3532
3	वाळवा	33196	2451	2047	39	37733	38655
4	पलूस	13060	1768	-	657	15485	0
5	खानापूर	18514	7994	-	814	27322	768
6	आटपाडी	-	-	-	-	0	0
7	तासगाव	8490	10990	1520	-	21000	0
8	मिरज	32611	3061	104	-	35776	11778
9	क.महांकाळ	255	144	-	1	400	957
10	जत	13	141	-	-	154	257
11	कडेगाव	114	305	-	-	419	254
जिल्हा एकूण		148283	33984	3699	2201	188167	126246

आधार :- जिल्हा उपनिबंधक, सहकारी संस्था, सांगली

तक्ता क्रमांक - 7.8

नियंत्रित बाजारपेठातील कृषि मालाची वार्षिक आवक.

जिल्हा- सांगली

रू.हजारात संदर्भ 31/3/2005

अ. क्र.	तालुका	कृषी उत्पन्न बाजार समित्यांची संख्या	उपबाजार पेठांची संख्या	तांदूळ		गहू		ज्वारी	
				आवक (टन)	मूल्य (रुपये)	आवक (टन)	मूल्य (रुपये)	आवक (टन)	मूल्य (रुपये)
(1)	(2)	(3)	(4)	(5)	(6)	(7)	(8)	(9)	(10)
1.	शिराळा	-	-	-	-	-	-	-	-
2	वाळवा	1	1	737	6758	105	1495	1097	8392
3	पलूस	1	-	-	-	-	-	-	-
4	खानापूर	1	-	-	-	-	-	-	-
5	आटपाडी	1	-	469	4509	996	8518	145	1203
6	तासगाव	1	-	-	-	127	960	252	1302
7	मिरज	1	4	11257	266361	5218	51097	8599	59151
8	क.महाकाळ	-	1	-	-	-	-	-	-
9	जत	-	1	-	-	-	-	-	-
10	कडेगाव	-	-	-	-	-	-	-	-
जिल्हा एकूण		6	7	12463	277628	6446	62070	10093	70048

अ. क्र.	तालुका	बाजरी		तूर		मूग		गुळ	
		आवक (टन)	मूल्य (रुपये)	आवक (टन)	मूल्य (रुपये)	आवक (टन)	मूल्य (रुपये)	आवक (टन)	मूल्य (रुपये)
(1)	(2)	(11)	(12)	(13)	(14)	(15)	(16)	(17)	(18)
1	शिराळा	-	-	-	-	-	-	-	-
2	वाळवा	-	-	-	-	-	-	222	3000
3	पलूस	-	-	-	-	-	-	-	-
4	खानापूर	-	-	-	-	-	-	-	-
5	आटपाडी	802	4855	38	523	-	-	77	1325
6	तासगाव	-	-	31	321	-	-	-	-
7	मिरज	1019	5753	296	4312	-	-	45522	785660
8	क.महाकाळ	-	-	-	-	-	-	-	-
9	जत	-	-	-	-	-	-	-	-
10	कडेगाव	-	-	-	-	-	-	-	-
जिल्हा एकूण		1821	10608	365	5156	0	0	45821	789985

तक्ता क्रमांक - 7.8
नियंत्रित बाजारपेठातील कृषि भात्याची वार्षिक आवक.

पुढे चालू

जिल्हा - सांगली

रू. हजारत संवर्ष 31/3-2005

अ. क्र.	तालुका	संगडागा		सांगली		हरभरी		हड्डर	
		आवक (टन)	मूल्य (रुपये)	आवक (टन)	मूल्य (रुपये)	आवक (टन)	मूल्य (रुपये)	आवक (टन)	मूल्य (रुपये)
(1)	(2)	(19)	(20)	(21)	(22)	(23)	(24)	(25)	(26)
1	शिराळा	=	=	=	=	=	=	=	=
2	वाळवा	=	=	4084	39464	53	478	=	=
3	पलूस	=	=	=	=	=	=	=	=
4	खानापूर	=	=	=	=	=	=	=	=
5	आटपाडी	25	420	=	=	=	=	=	=
6	तासगाव	=	=	222	2794	130	1630	=	=
7	मिरज	1323	21058	3040	43064	1496	22084	32098	1044249
8	क. महांकाळ	=	=	=	=	=	=	=	=
9	जत	=	=	=	=	=	=	=	=
10	काडेगाव	=	=	=	=	=	=	=	=
जिल्हा एकूण		1348	21478	7346	85322	1679	24192	32098	1044249

आधार - जिल्हातील सर्व कृषी उत्पन्न बाजार समित्या.

तक्ता क्रमांक - 7.9

परवानाधारक सावकारांची संख्या आणि त्यांनी दिलेली कर्जे
जिल्हा - सांगली संवर्ष : 31.3.2005

(रुपये हजारत)

अ. क्र.	तालुका	परवानाधारक सावकारांची संख्या	व्यापार-धना दिलेली कर्जे (रुपये)	सावकारांनी इतरना दिलेली कर्जे (रुपये)	एकूण (4+5) (रुपये)
(1)	(2)	(3)	(4)	(5)	(6)
1	शिराळा	10	0	126	126
2	वाळवा	35	76	20896	20896
3	पलूस	14	1755	665	665
4	खानापूर	25	18305	7024	7024
5	आटपाडी	उ.ना.	उ.ना.	उ.ना.	0
6	तासगाव	13	0	3405	3405
7	मिरज	72	0	34979	34979
8	क. महांकाळ	10	65	53	53
9	जत	12	710	1276	1276
10	काडेगाव	5	805	1010	1010
जिल्हा एकूण		196	21716	69434	69434

आधार :- जिल्हा उपनिबंधक, सहकारी संस्था, सांगली.

तक्ता क्रमांक - 8.1

विद्युतीकरण झालेल्या शहरांची व गावांची संख्या आणि त्यांची लोकसंख्या

जिल्हा - सांगली

संदर्भ : 31 मार्च 2005

अ. क्र.	यंत्रणा	जिल्ह्यातील एकूण		विद्युतीकरण झालेली गावे		विद्युतीकरण झालेली शहरे		एकूण विद्युतीकरण झालेली गावे व शहरे	
		गावे	शहरे	संख्या	लोकसंख्या लाखात	संख्या	लोकसंख्या लाखात	संख्या	लोकसंख्या लाखात
(1)	(2)	(3)	(4)	(5)	(6)	(7)	(8)	(9)	(10)
1	महाराष्ट्र राज्य विद्युत वितरण कं.	724	8	724	19.50	8	6.33	732	25.83
2	खाजगी विद्युत कंपनी	-	-	-	-	-	-	-	-
जिल्हा- एकूण		724	8	724	19.50	8	6.33	732	25.83

आधार- अधीक्षक अभियंता, महाराष्ट्र राज्य विद्युत वितरण कं., सांगली

टिप - जिल्ह्यातील गावे/ शहरे आणि लोकसंख्या 2001च्या जनगणनेनुसार देण्यात आलेली आहे.

तक्ता क्रमांक - 8.2

विजेचा वापर

जिल्हा - सांगली

संदर्भ : 2004- 2005

अ. क्र.	विजेच्या वापराचा प्रकार	वीज निर्मितीच्या प्रकारानिहाय विजेचा वापर (1000 किलो वॅट तास)			
		थर्मल	हायड्रो	इतर	एकूण
(1)	(2)	(3)	(4)	(5)	(6)
1	घरगुती	-	169	-	169
2	व्यापारी कामासाठी लघुशक्तीसाठी	-	40	-	40
3	औद्योगिक	-	224	-	224
4	सार्वजनिक दिवाबत्ती	-	18	-	18
5	कृषि	-	227	-	227
6	इतर	-	66	-	66
7	एकूण	-	743	-	743
8	कनेक्शन्सची संख्या (लाखात)	-	493635	-	493635

टिप- औष्णिक जल व इतर विद्युत निर्मिती, तार वाहिन्यांचे संक्रमण एकमेकांत जोडले असल्याने त्यानुसार विजेच्या वापराची आकडेवारी देता येत नाही.

आधार- अधीक्षक अभियंता, महाराष्ट्र राज्य विद्युत वितरण कं. सांगली

तक्ता क्रमांक - 8.3

प्रकार व पृष्ठभाग यानुसार रस्त्यांची लांबी

जिल्हा:- सांगली

(लांबी :- कि.मी.मध्ये)

संदर्भ - 31 मार्च 2005

अ. क्र.	बाब	रस्त्याचा प्रकार							
		राष्ट्रीय महामार्ग	प्रमुख राज्य महामार्ग	राज्य महामार्ग	प्रमुख जिल्हा रस्ते	इतर जिल्हा रस्ते	ग्रामीण रस्ते	इतर	एकूण रस्त्याची लांबी
(1)	(2)	(3)	(4)	(5)	(6)	(7)	(8)	(9)	(10)
1	सिमेंट कॉक्रीट								
	अ) सा.बां.वि.	-	-	-	-	-	-	-	-
	ब) जिल्हा परिषद	-	-	-	-	-	-	-	-
	क) न.पा./म.न.पा.	-	-	-	-	-	-	9	9
2	डांबरी								
	अ) सा.बां.वि.	30	107	802	114	-	-	-	1053
	ब) जिल्हा परिषद	-	-	6	1490	875	494	-	2865
	क) न.पा./म.न.पा.	-	-	-	-	-	-	312	312
3	खंडीचे								
	अ) सा.बां.वि.	-	-	-	-	-	-	-	0
	ब) जिल्हा परिषद	-	-	-	426	949	999	-	2374
	क) न.पा./म.न.पा.	-	-	-	-	-	-	104	104
4	इतर माल वापरून केलेले								
	अ) सा.बां.वि.	-	-	16	-	-	-	-	16
	ब) जिल्हा परिषद	-	-	-	201	980	1737	-	2918
	क) न.पा./म.न.पा.	-	-	-	-	-	-	68	68
5	एकूण लांबी								
	अ) सा.बां.वि.	30	107	818	114	-	-	-	1069
	ब) जिल्हा परिषद	-	-	6	2117	2804	3230	-	8157
	क) न.पा./म.न.पा.	-	-	-	-	-	-	493	493
	जिल्हा एकूण	30	107	824	2231	2804	3230	493	9719

आधार :- 1) अधीक्षक अभियंता, सार्वजनिक बांधकाम विभाग (प)

2) अधीक्षक अभियंता, सार्वजनिक बांधकाम विभाग मिरज

3) कार्यकारी अभियंता, इ व द जि.प.सांगली.

4) मुख्याधिकारी न.पा 5) आयुक्त, मनपा सांगली

तक्ता क्रमांक - 8.4

मोटार वाहनांची आणि परवानाधारकांची संख्या

जिल्हा - सांगली

संदर्भ - 31 मार्च 2005

अ. क्र.	बाब	एकूण वाहने	इंधनाच्या प्रकारानुसार वाहने		
			डिझेल	पेट्रोल	सी.एन.जी
(1)	(2)	(3)	(4)	(5)	(6)
प्रवासी वाहने					
1	बसेस	855	855	-	-
2	मोटारी आणि स्टेशन वॅगन्स	12503	269	12234	-
3	जीप	9031	9031	-	-
4	टॅक्सी	665	665	-	-
5	तीन चाकी वाहने (रिक्षा)				
	3-सीटर	5899	448	5451	-
	6-सीटर	122	122	-	-
6	दुचाकी वाहने	208862	-	208862	-
7	रुग्णवाहिका	93	93	-	-
8	शाळेच्या बसेस	17	17	-	-
एकूण प्रवासी वाहने		238047	11500	226547	0
माल वाहतूक-वाहने					
1	चार चाकी.	9772	9772	-	-
2	तीन चाकी	2658	1695	963	-
3	ट्रॅक्टर्स	10061	10061	-	-
4	जोड वाहने	10374	-	-	-
5	इतर	132	132	-	-
एकूण माल वाहतूक-वाहने		32997	21660	963	0
जिल्ह्यातील एकूण वाहने		271044	33160	227510	0
परवानाधारकांची संख्या					
1	दुचाकी वाहने	-			
2	हलकी वाहने	4658			
3	जड वाहने	5114	X X X		
4	रिक्षा परवान्यांची संख्या	4292			

आधार - उपप्रादेशिक परिवहन अधिकारी सांगली.

तक्ता क्रमांक - 8.5

महाराष्ट्र राज्य मार्ग परिवहन महामंडळाची प्रवासी वाहतूक

जिल्हा - सांगली

संदर्भ वर्ष-2004-05

अ.क्र.	बाब	आकडेवारी
(1)	(2)	(3)
1	वर्ष अखेरीस मार्गांची संख्या	943
2	मार्गांची एकूण लांबी (कि.मी.)	64519.8
3	मार्गांची सरासरी लांबी (कि.मी.)	68.42
4	वर्षातील अस्तित्वात असलेल्या बसगाड्यांची संख्या	801
5	रस्त्यावर धावणा-या बस गाड्यांची दैनिक सरासरी संख्या	776
6	प्रवाशांची दैनिक सरासरी (संख्या हजारात)	312
7	वाहतुकीमुळे वर्षात मिळालेले उत्पन्न (रुपये हजारात)	1252544
8	दर प्रवाशामागे मिळालेले सरासरी उत्पन्न (रुपये दर दिवशी)	11.00

आधार - विभागीय नियंत्रक, महाराष्ट्र राज्य मार्ग परिवहन महामंडळ, विभाग सांगली.

तक्ता क्रमांक - 8.6

पोस्ट आणि दूरध्वनी सेवा यांची आकडेवारी

जिल्हा - सांगली

संदर्भ - 31 मार्च 2005

अ. क्र.	तालुका	पोस्टांची संख्या	तारघरांची संख्या	पत्रपेट्यांची संख्या	पोस्टमनांची संख्या	पोस्टाची सुविधा असलेल्या गावांची संख्या	वैयक्तिक दूरध्वनी संख्या			सार्वजनिक दूरध्वनी केंद्रांची संख्या (PCO)
							ग्रामीण	नागरी	एकूण	
(1)	(2)	(3)	(4)	(5)	(6)	(7)	(8)	(9)	(10)	(11)
1	शिराळा	45	7	117	27	46	8820	-	8820	656
2	वाळवा	57	16	221	47	55	31062	-	31062	2309
3	पलूस	30	8	100	30	36	11882	-	11882	उ.ना.
4	खानापूर	61	8	165	46	61	17813	4388	22201	829
5	आटपाडी	21	3	63	19	20	8682	-	8682	357
6	तासगाव	45	10	85	28	36	12373	3415	15788	1154
7	मिरज	72	33	326	114	47	15857	41028	56885	4414
8	क.महांकाळ	36	2	89	24	34	9047	-	9047	598
9	जत	49	9	134	40	53	10776	-	10776	608
10	कडेगाव	उ.ना.	उ.ना.	उ.ना.	उ.ना.	उ.ना.	उ.ना.	उ.ना.	उ.ना.	उ.ना.
एकूण जिल्हा		416	96	1300	375	388	126312	48831	175143	10925

आधार:- 1) प्रवरअधीक्षक, डाकघर सांगली.

2) सहाय्यक महाप्रबंधक, भारत संचार निगम, सांगली

तक्ता क्रमांक - 9.1
कारखान्यातील कामगारांची दैनिक सरासरी संख्या

जिल्हा - सांगली

संदर्भ वर्ष 2004

अ. क्र.	उद्योग गट	संके- तांक	कारखाने संख्या			स्तंभ 6 मधील कारखान्यातील कामगार संख्या		काम केलेल्या श्रम दिनांची एकूण संख्या (हजारात)	प्रपत्र न पाठविणारे चालू कारखाने	
			नोंदणी झालेले	बंद	प्रपत्र पाठविणारे चालू	एकूण	पैकी स्त्रिया		संख्या	कामगार संख्या
(1)	(2)	(3)	(4)	(5)	(6)	(7)	(8)	(9)	(10)	(11)
1	शेतीसंबंधी सेवा (रोपवाटिका रोपे तयार करणे व फलोत्पादन)	11	-	-	-	-	-	-	-	-
2	गुरे पालन	12	-	-	-	-	-	-	-	-
3	कृषी व पशुसंवर्धन सेवा (पशुवैद्यकीय सोडून)	14	-	-	-	-	-	-	-	-
4	मासे, मटन, फळे व भाजीपाला उत्पादन, प्रक्रिया व साठवण करणे	151	37	9	19	770	55	235	9	330
5	दुधाचे पदार्थ तयार करणे	152	20	1	15	684	14	248	4	155
6	गिरणीद्वारे पीठ, भात, दाळ इ. धान्यावर प्रक्रिया करून उत्पादन	153	20	1	13	938	7	314	6	123
7	पाव, बिस्किटे, केक ई अन्नपदार्थांचे उत्पादन	154	45	8	23	1891	107	562	14	2956
8	मादक पेय पदार्थांचे उत्पादन	155	25	2	10	31	0	9	13	108
9	सुती कापडांचे उत्पादन, सूत कातणे, कापड विणणे व त्यावरील प्रक्रिया	171	114	14	60	969	3	314	40	1437
10	कापडांची उत्पादने (तयार कपडे धरून)	172	2	0	1	33	0	10	1	15
11	विणकाम ई.चे उत्पादन	173	-	-	-	-	-	-	-	-
12	तयार रेडिमेड कापडांचे उत्पादन(घुलनचे कपडे सोडून)	181	2	1	1	43	28	13	0	0
13	चामड्याचे उत्पादन व हॅग बनविणे	191	1	0	0	0	0	0	1	11

तक्ता क्रमांक - 9.1
कारखान्यातील कामगारांची दैनिक सरासरी संख्या

जिल्हा - सांगली

संदर्भ वर्ष 2004

अ. क्र.	उद्योग गट	संके- तांक	कारखाने संख्या			स्तंभ 6 मधील कारखान्यातील कामगार संख्या		काम केलेल्या श्रम दिनांची एकूण संख्या (हजारात)	प्रपत्र न पाठविणारे चालू कारखाने	
			नोंदणी झालेले	बंद	प्रपत्र पाठविणारे चालू	एकूण	पेकी स्त्रिया		संख्या	कामगार संख्या
(1)	(2)	(3)	(4)	(5)	(6)	(7)	(8)	(9)	(10)	(11)
14	पादत्राणांचे उत्पादन (दुरुस्ती सोडून)	192	1	0	0	0	0	0	1	18
15	लाकूड कापणे व फळ्या तयार करणे (प्लायवूड सोडून)	201	105	3	39	96	0	27	63	176
16	लाकडाच्या फळ्या, प्लायवूड व त्यापासून वस्तू बनविणे	202	9	1	4	184	2	56	4	210
17	कागद व कागदापासून तयार होणा-या वस्तूंचे उत्पादन	210	22	2	14	334	11	98	6	96
18	वर्तमान पत्रांची छपाई व प्रकाशन	221	6	0	2	19	1	6	4	41
19	छपाई आणि त्या संबंधीचे सेवा उद्योग	222	18	2	8	127	4	38	8	125
20	दगडी कोळशाचे उत्पादन	231	0	0	0	0	0	0	0	0
21	पेट्रोलियम पदार्थांचे शुद्धीकरण, एल. पी. जी. गॅस, मेणबत्या तयार करणे इत्यादी	232	1	0	0	0	0	0	1	5
23	रासायनिक वस्तूंचे उत्पादन उदा. फिनाइल, टरपेंटाइन, इत्यादी (रासायनिक खते सोडून)	241	15	5	8	94	0	22	2	30
24	इतर रासायनिक वस्तूंचे उत्पादन.	242	20	1	11	151	12	46	8	63
25	मनुष्यनिर्मित तंतूउत्पादन	243	0	0	0	0	0	0	0	0

तक्ता क्रमांक -9.1

कारखान्यातील कामगारांची दैनिक सरासरी संख्या

जिल्हा -सांगली

संदर्भ वर्ष 2004

अ. क्र.	उद्योग गट	संके- तांक	कारखाने संख्या			स्तंभ 6 मधील कारखान्यातील कामगार संख्या		काम केलेल्या श्रम दिनांची एकूण संख्या (हजारात)	प्रपत्र न पाठविणारे चालू कारखाने	
			नोंदणी झालेले	बंद	प्रपत्र पाठविणारे चालू	एकूण	पैकी स्त्रिया		संख्या	कामगार संख्या
(1)	(2)	(3)	(4)	(5)	(6)	(7)	(8)	(9)	(10)	(11)
26	खबर उत्पादन (टांयर, ट्यूब उत्पादने)	251	17	1	7	29	2	9	9	46
27	प्लॅस्टिक उत्पादने (पाईप, सूटकेस ई)	252	15	0	11	219	3	67	4	105
28	काच आणि काचेच्या वस्तूंचे उत्पादन	261	0	0	0	0	0	0	0	0
29	अधातू खनिज पदार्थांचे	269	39	6	20	353	5	107	13	160
30	प्राथमिक स्वरूपाचे लोखंड तयार करणे	271	11	1	7	271	2	83	3	28
31	धातूचे ओतकाम (सोने चांदी इतर धातू पासून दागिने बनविणे)	272	1	0	1	13	0	4	0	0
32	नॉनफेरस धातूचे ओतकाम	273	41	7	13	303	10	92	21	517
33	फॅब्रिकेटेड स्ट्रक्चरल धातू उत्पादन (रोलिंग शटर, दरवाजा, खिडक्या, तिजो-	281	10	0	8	126	0	39	2	54
34	इतर फॅब्रिकेटेड धातूचे उत्पादन (शेतीची अवजारे, नट-बोल्ट, कलपे इत्यादी)	289	9	2	3	48	4	15	4	76
35	सामान्य उपयोगासाठी यंत्र व यांत्रिक सामग्रीचे उत्पादन (वाहतूक मशिनरी वगळून)	291	6	0	4	189	0	58	2	2017
36	विशेष उपयोगासाठी यंत्र व यंत्र सामग्रीचे उत्पादन (शेतीच्या उपयोगासाठी)	292	19	5	11	246	1	75	3	42

तक्ता क्रमांक - 9.1
कारखान्यातील कामगारांची दैनिक सरासरी संख्या

जिल्हा - सांगली

संदर्भ वर्ष 2004

अ. क्र.	उद्योग गट	संके- तांक	कारखाने संख्या			स्तंभ 6 मधील कारखान्यातील कामगार संख्या		काम केलेल्या श्रम दिनांची एकूण संख्या (हजारात)	प्रपत्र नु पाठविणारे चालू कारखाने	
			नांदणी झालेले	बंद	प्रपत्र पाठविणारे चालू	एकूण	पैकी स्त्रिया		संख्या	कामगार संख्या
(1)	(2)	(3)	(4)	(5)	(6)	(7)	(8)	(9)	(10)	(11)
37	घरगुती उपयोगासाठी लागणा-या वस्तूंचे उत्पादन	293	1	0	0	0	0	0	1	35
38	कार्यालयीन उपयोगी वस्तूंचे उत्पादन, जसे टंकलेखन यंत्र, गणकयंत्र, इत्यादी	300	-	-	-	-	-	-	-	-
39	इलेक्ट्रिक मोटार, जनरेटर, ट्रान्स्फॉर्मर इत्यादी वस्तूंचे उत्पादन	311	2	0	1	17	0	5	1	22
40	विद्युत यंत्र सामग्री व त्याचे सुटे भागांचे उत्पादन	312	3	1	2	27	1	8	0	0
41	वायरचे उत्पादन	313	1	0	1	10	0	3	0	0
42	विद्युत दिव्यांचे उत्पादन	315	3	2	0	0	0	0	1	19
43	इतर विद्युत उपकरणांचे उत्पादन	319	6	0	1	7	1	2	5	84
44	इलेक्ट्रॉनिक वस्तूंचे उत्पादन जसे वॉल्व, टुब व इतर इलेक्ट्रॉनिक सुटेभाग	321	1	0	0	0	0	0	1	20
45	इलेक्ट्रॉनिक वस्तूंचे उत्पादन जसे, दूरचित्रवाणी संच, रेडिओ इत्यादी	322	1	0	1	9	0	3	0	0
46	दूरचित्रवाणी, रेडिओ यांचे रिसिक्लर, रेकॉर्डिंग करिता आवश्यक वस्तूंचे उत्पादन	323	1	0	0	0	0	0	1	14

तक्ता क्रमांक - 9.1
कारखान्यातील कामगारांची दैनिक सरासरी संख्या

जिल्हा - सांगली

संदर्भ वर्ष 2004

अ. क्र.	उद्योग गट	संके- तांक	कारखाने संख्या			स्तंभ 6 मधील कारखान्यातील कामगार संख्या		काम केलेल्या श्रम दिनांची एकूण संख्या (हजारात)	प्रपत्र न पाठविणारे चालू कारखाने	
			नोंदणी झालेले	बंद	प्रपत्र पाठविणारे चालू	एकूण	पैकी स्त्रिया		संख्या	कामगार संख्या
(1)	(2)	(3)	(4)	(5)	(6)	(7)	(8)	(9)	(10)	(11)
47	वैद्यकीय उपकरणांचे उत्पादन	331	1	0	0	0	0	0	1	20
48	फोटोग्राफी व चष्मा उद्योगाच्या वस्तू व साहित्याचे उत्पादन	332	-	-	-	-	-	-	-	-
49	मोटार वाहान उत्पादने	341	-	-	-	-	-	-	-	-
50	मोटार वाहनाच्या बाहेरील भागांचे उत्पादन	342	1	0	0	0	0	0	1	21
51	वाहतुकीच्या साधनांच्या सुट्या भागांचे उत्पादन	343	-	-	-	-	-	-	-	-
52	जहाजांची निर्मिती व दुरुस्ती	351	-	-	-	-	-	-	-	-
53	विमान व विमानाचे सुटे भाग बनविणे व जुळविणे	353	-	-	-	-	-	-	-	-
54	इतर वर्गीकृत न केलेल्या वाहतुकीच्या साधनांची निर्मिती	359	-	-	-	-	-	-	-	-
55	फर्निचर तयार करणे	361	3	0	1	16	0	2	2	9
56	इतर उत्पादन उद्योग (ज्वेलरी, सोन्या चांदीचे दागिने तयार करणे)	369	1	0	1	68	27	21	0	0
57	विद्युत शक्तीचे उत्पादन	401	1	0	1	17	0	6	0	0
58	गॅसचे उत्पादन व वाटप	402	1	0	1	133	0	400	0	0
59	पाण्याची साठवणूक, शुद्धीकरण व पुरवठा	410	6	0	1	22	1	8	5	124
60	मोटार वाहने दुरुस्ती व देखभाल	502	23	0	10	306	7	106	13	573

तक्ता क्रमांक - 9.1
कारखान्यातील कामगारांची दैनिक सरासरी संख्या

जिल्हा -सांगली

संदर्भ वर्ष 2004

अ. क्र.	उद्योग गट	संके- तांक	कारखाने संख्या			स्तंभ 6 मधील कारखान्यातील कामगार संख्या		काम केलेल्या श्रम दिनांची एकूण संख्या (हजारात)	प्रपत्र न पाठविणारे चालू कारखाने	
			नोंदणी झालेले	बंद	प्रपत्र पाठविणारे चालू	एकूण	पैकी स्त्रिया		संख्या	कामगार संख्या
(1)	(2)	(3)	(4)	(5)	(6)	(7)	(8)	(9)	(10)	(11)
61	पेट्रोलियम पदार्थांची किरकोळ विक्री	505	6	0	2	24	0	9	4	37
62	वाया गेलेले व भंगारापासून पुन्हा धातूंची निर्मिती	371	-	-	-	-	-	-	-	-
63	वैयक्तिक व घरगुती वस्तूंची दुरुस्ती	526	2	0	2	81	3	25	0	0
64	वाहतूक व वाहतुकीला सहायक सुविधा (ट्रॅव्हल एजन्सीज इत्यादि)	630	18	1	12	127	31	49	5	129
65	आर्किटेक्चरल, अभियांत्रिकी व तांत्रिक कार्य	452	1	0	1	9	0	3	0	0
66	मलनिःसारण, ड्रेनेज व इतर साफसफाई विषयक सेवा	900	-	-	-	-	-	-	-	-
जिल्हा एकूण		--	714	76	351	9034	342	3197	287	10051

आधार - औद्योगिक सुरक्षा व आरोग्य संचालनालय, मुंबई

तक्ता क्रमांक - 9.2

रोजगार व स्वयंरोजगार मार्गदर्शन केंद्रांतील आकडेवारी

जिल्हा सांगली

संदर्भ वर्ष : 2004

अ. क्र.	बाब	संख्या
(1)	(2)	(3)
1	जाहीर केलेल्या रिकाम्या जागांची संख्या	525
2	रोजगार स्वरोजगार मार्गदर्शक केंद्राचा उपयोग करणारे मालक	138
3	मागील वर्ष अखेरीस पटावरील उमेदवार	88452
4	चालू वर्षात नवीन नोंदणी केलेले उमेदवार	23622
5	नोकरी मिळालेले उमेदवार	391
6	वर्ष अखेरीस पटावरील उमेदवार	100115
7	नोकरी मिळालेले उमेदवार	
	अ) खाजगी क्षेत्र	131
	ब) सार्वजनिक क्षेत्र	260
	क) एकूण	391
8	नोकरी मिळालेले उमेदवार	
	अ) अनुसूचित जाती/ अनुसूचित जमाती	77
	ब) इतर	314
	क) एकूण	391
9	रोजगार स्वयंरोजगार योजनेअंतर्गत लाभ प्राप्त झालेले उमेदवार	
	अ) रोजगार	311
	ब) स्वयंरोजगार	1165
10	रोजगार स्वरोजगार मार्गदर्शक केंद्रातील व्यवसाय मार्गदर्शन केंद्र	
	1) वैयक्तिक मार्गदर्शन/ व्यक्तिशः अगर गटामध्ये सल्ला दिलेले	3156
	2) रोजगार स्वरोजगार मार्गदर्शक केंद्रामध्ये घेण्यात आलेल्या गटांची चर्चा	84
	3) मार्गदर्शन केलेल्या अर्जदारांना नोकरी विषयी/ प्रशिक्षणासाठी/ उमेदवारासाठी दिलेल्यांची संख्या	259

आधार - जिल्हा रोजगार व स्वयंरोजगार मार्गदर्शन केंद्र सांगली

तक्ता क्रमांक - 9.3

शासकीय व स्थानिक स्वराज्य संस्थांतील कर्मचा-यांची संख्या

जिल्हा - सांगली

संदर्भ वर्ष : 1-7-2004

अ. क्र.	वर्ग	पदांचा तपशील	शासकीय	जिल्हा परिषद	महानगर पालिका	नगर परिषद
(1)	(2)	(3)	(4)	(5)	(6)	(7)
1	वर्ग - अ	एकूण मंजूर पदे	432	279	--	4
		भरलेली पदे	364	245	--	4
		पैकी स्त्रिया	38	25	--	उ.ना
2	वर्ग - ब	एकूण मंजूर पदे	1402	1606	--	42
		भरलेली पदे	1162	1209	--	42
		पैकी स्त्रिया	251	300	--	उ.ना
3	वर्ग - क	एकूण मंजूर पदे	6341	8367	--	359
		भरलेली पदे	5268	7279	--	359
		पैकी स्त्रिया	575	2864	--	उ.ना
4	वर्ग - ड	एकूण मंजूर पदे	2361	1159	--	394
		भरलेली पदे	2126	975	--	394
		पैकी स्त्रिया	349	158	--	उ.ना
5	एकूण	मंजूर पदे	10536	11411	--	799
		भरलेली पदे	8920	9708	--	799
		पैकी स्त्रिया	1213	3347	--	उ.ना
6	*इतर वर्ग-इ कर्मचारी	एकूण मंजूर पदे	1993	4421	--	105
		भरलेली पदे	1044	4265	--	105
		पैकी स्त्रिया	271	4039	--	उ.ना
7	एकूण	मंजूर पदे (5+6)	12529	15832	3108	904
		भरलेली पदे	9964	13973	2745	904
		पैकी स्त्रिया	1484	7386	783	उ.ना

टीप (*)- 'इतर' यामध्ये कार्यव्ययी आस्थापनेवरील, आकस्मिक खर्चातील रोजगार दिले जाणारे, रोजंदारावरील, अंशकालीन, मानसेवी आणि वरील वर्गात समाविष्ट न झालेले कर्मचारी यांचा समावेश आहे.

टीप - म.न.पा कडील वर्गवारीची माहिती उपलब्ध नाही.

आधार - अर्थ व सांख्यिकी संचालनालय, मुंबई

तक्ता क्रमांक - 9.4

निरनिराळ्या उद्योगांतील रोजगार

जिल्हा - सांगली

संदर्भ वर्ष :2004-05

अ. क्र.	उद्योग गट	राष्ट्रीय उद्योग संकेतांक	एकूण आस्थापनांची संख्या	माहिती देणा-या आस्थापनांची संख्या	कर्मचारी संख्या			
					शासकीय	निम-शासकीय	खाजगी	एकूण
(1)	(2)	(3)	(4)	(5)	(6)	(7)	(8)	(9)
1	कृषी	0	24	24	1383	68	-	1451
2	खाणकाम	10	-	-	-	-	-	0
3	वस्तुनिर्माण	20 ते 39	118	118	-	-	14256	14256
4	बीज निर्मिती, गॅस, पाणी व सांडपाणी सेवा	40 ते 49	27	27	2582	658	98	3338
5	बांधकाम	50	6	6	548	104	-	652
6	घाऊक व किरकोळ व्यापार व हॉटेल व्यवसाय	60 ते 69	28	28	-	-	491	491
7	परिवहन, गोदामे आणि दळणवळण	70 ते 75	8	8	-	4962	-	4962
8	वित्त पुरवठा, विमा स्थावर मालमत्ता आणि व्यापार विषयक सेवा	80 ते 83	344	344	390	7405	9547	17342
9	सामूहिक, सामाजिक व व्यक्तिगत सेवा	90 ते 99	402	402	7983	10423	10605	29011
जिल्हा एकूण			957	957	12886	23620	34997	71503

आधार - जिल्हा रोजगार व स्वयंरोजगार मार्गदर्शन केंद्र, सांगली

तक्ता क्रमांक - 9.5
कृषी व बिगर-कृषी उद्योग

जिल्हा - सांगली

संदर्भ वर्ष : 1998

अ. क्र.	बाब	* कृषी उद्योग			बिगर-कृषी			कृषी व बिगर-कृषी एकूण		
		ग्रामीण	नागरी	एकूण	ग्रामीण	नागरी	एकूण	ग्रामीण	नागरी	एकूण
(1)	(2)	(3)	(4)	(5)	(6)	(7)	(8)	(9)	(10)	(11)
1	उद्योगांची संख्या									
	1.1 स्वकार्यरत उद्योग**	41022	3132	44154	26726	22685	49411	67748	25817	93565
	1.2 आस्थापना***	467	226	693	8446	10071	18517	8913	10297	19210
	1.3 एकूण	41489	3358	44847	35172	32756	67928	76661	36114	112775
2	मालकीच्या प्रकारानुसार उद्योग									
	2.1 सहकारी	5	4	9	1276	703	1979	1281	707	1988
	2.2 सार्वजनिक	3	4	7	2703	908	3611	2706	912	3618
	2.3 खाजगी	41481	3350	44831	31193	31145	62338	72674	34495	107169
3	*मालकाचा विशेष सामाजिक गट (एकूण संस्थांची टक्केवारी)									
	3.1 अनुसूचित जाती	5.49	6.82	5.59	7.57	7.42	7.5	6.44	7.36	6.74
	3.2 अनुसूचित जमाती	1.39	1.19	1.37	2.82	1.99	2.42	2.05	1.91	2
4	जागविरहित कार्यान्वित असलेल्या उद्योगांची एकूणशी टक्केवारी	2.46	6.97	2.79	9.79	8.86	9.34	5.82	8.68	4.25
5	शक्तीवर चालणा-या उद्योगाची एकूण उद्योगांशी टक्केवारी	1.26	2.29	1.33	23.17	20.24	21.76	11.3	18.57	13.64
6	सर्वसाधारणपणे काम करणा-या कामगारांची संख्या									
	6.1 एकूण कामगार	65032	6083	71115	79951	114113	194064	144983	120196	265179
	6.2 वेतनावर काम करणारे कामगार	996	859	1855	42274	74802	117076	43270	75661	118931
	6.3 वेतनावरील कामगारांची एकूण कामगारांशी टक्केवारी	1.53	14.12	2.61	52.87	65.55	60.33	29.84	62.95	44.85
	6.4 कामगारांची प्रति उद्योग सरासरी संख्या	2	2	2	2	3	3	2	3	2

टीप :- *कृषी उत्पादन व मळे वगळून कृषी संबंधित उद्योग, ** पगारावर एकही कर्मचारी नसलेले उद्योग

*** ज्या उद्योगात कमीतकमी एकतरी व्यक्ती पगारावर काम करते असे उद्योग

आधार :- अर्थ व सांख्यिकी संचालनालय, महाराष्ट्र शासन, मुंबई (आर्थिक गणना-1998)

तक्ता क्रमांक: 9.6

प्रमुख उद्योग गटानुसार उद्योगांची आणि नियमित काम करणा-या कामगारांची संख्या

संदर्भ वर्ष : 1998

अ. क्र.	उद्योग गट	ग्रामीण		नागरी		एकूण	
		उद्योग	कामगार	उद्योग	कामगार	उद्योग	कामगार
(1)	(2)	(3)	(4)	(5)	(6)	(7)	(8)
1	कृषी	41489	65032	3358	6083	44847	71115
2	खनिज उत्पादन व खाणकाम	21	44	6	8	27	52
3	वस्तुनिर्माण	6153	22988	4650	22168	10803	45156
4	वीज, गॅस आणि पाणी पुरवठा	28	215	23	577	51	792
5	बांधकाम	733	1304	802	2442	1535	3746
6	घाऊक व्यापार	418	1012	1718	5027	2136	6039
7	किरकोळ व्यापार	12766	18317	13471	22785	26237	41102
8	उपाहारगृहे आणि हॉटेल्स	1345	2895	1447	4417	2792	7312
9	वाहतूक	1547	2698	1245	4424	2792	7122
10	साठवण आणि गोदामविषयक	62	557	161	456	223	1013
11	दळणवळण	298	570	488	1223	786	1793
12	वित्तीय, विमा, स्थावर मालमत्ता आणि व्यावसायिक सेवा	1549	4205	1634	7182	3183	11387
13	सामूहिक, सामाजिक व व्यक्तिगत सेवा	10235	25039	7111	43404	17346	68443
14	इतर सेवा (इतरत्र वर्गीकरण न केलेल्या)	17	107	0	0	17	107
15	बिगर- कृषी उद्योग गट (एकूण)	0	0	0	0	0	0
.सर्व प्रमुख उद्योग गट (एकूण)		76661	144983	36114	120196	112775	265179

आधार :- अर्थ व सांख्यिकी संचालनालय, महाराष्ट्र शासन, मुंबई (आर्थिक गणना -1998)

तक्ता क्रमांक - 9.7

महत्त्वाच्या उद्योग गटानुसार कृषी व बिगर - कृषी आस्थापनांची व त्यातील कामगारांची संख्या
जिल्हा - सांगली

संदर्भ वर्ष :1998

अ. क्र.	उद्योग गट संकेतांक	उद्योग गट	आस्थापना			आस्थापनेवरील कामगार		
			ग्रामीण	नागरी	एकूण	ग्रामीण	नागरी	एकूण
(1)	(2)	(3)	(4)	(5)	(6)	(7)	(8)	(9)
1	0	कृषी	467	226	693	1500	1043	2543
2	1	खाणकाम व दगडकाम	4	1	5	21	3	24
3	2 व 3	वस्तुनिर्माण	1151	1812	2963	16210	17592	33802
4	4	बीज, गॅस व पाणी पुरवठा	27	22	49	214	576	790
5	5	बांधकाम	80	308	388	385	1857	2242
6	6	घाऊक व्यापार						
7	6	किरकोळ व्यापार	2145	4101	6246	6577	15518	22095
8	6	उपाहारगृहे व हॉटेल्स						
9	7	वाहतूक						
10	7	साठवण व गोदाम विषयक	635	437	1072	2341	4375	6716
11	7	दळणवळण						
12	8	वित्तीय, विमा, स्थावर मालमत्ता आणि व्यावसायिक सेवा	689	797	1486	3171	6165	9336
13	9	सामुहिक, सामाजिक व व्यक्तिगत सेवा	3699	2593	6292	17364	37604	54968
14	10	इतर	16	0	16	106	0	106
एकूण			8913	10297	19210	47889	84733	132622

आधार :- अर्थ व सांख्यिकी संचालनालय, महाराष्ट्र शासन, मुंबई (आर्थिक गणना-1998)

तक्ता क्रमांक - 10.1

शैक्षणिक संस्थांची (शाळा / महाविद्यालय इ.) संख्या

जिल्हा - सांगली

संदर्भ वर्ष: 2002-03

अ. क्र.	तालुका	बाब	प्राथमिक संस्था					माध्यमिक संस्था				
			शासकीय	स्थानिक संस्था	खाजगी		एकूण	शासकीय	स्थानिक संस्था	खाजगी		एकूण
					अनुदानित	विना अनुदानित				अनुदानित	विना अनुदानित	
(1)	(2)	(3)	(4)	(5)	(6)	(7)	(8)	(9)	(10)	(11)	(12)	(13)
1.	शिराळा	एकूण	-	-	-	-	-	-	-	-	-	-
		पैकी मुलींकरिता	-	-	-	-	-	-	-	-	-	-
2.	वाळवा	एकूण	-	-	-	-	-	-	-	-	-	-
		पैकी मुलींकरिता	-	-	-	-	-	-	-	-	-	-
3.	पलूस	एकूण	-	-	-	-	-	-	-	-	-	-
		पैकी मुलींकरिता	-	-	-	-	-	-	-	-	-	-
4.	खानापूर	एकूण	-	-	-	-	-	-	-	-	-	-
		पैकी मुलींकरिता	-	-	-	-	-	-	-	-	-	-
5.	आटपाडी	एकूण	-	-	-	-	-	-	-	-	-	-
		पैकी मुलींकरिता	-	-	-	-	-	-	-	-	-	-
6.	तासगाव	एकूण	-	-	-	-	-	-	-	-	-	-
		पैकी मुलींकरिता	-	-	-	-	-	-	-	-	-	-
7.	मिरज	एकूण	-	-	-	-	-	-	-	-	-	-
		पैकी मुलींकरिता	-	-	-	-	-	-	-	-	-	-
8.	व.महाकाव	एकूण	-	-	-	-	-	-	-	-	-	-
		पैकी मुलींकरिता	-	-	-	-	-	-	-	-	-	-
9.	जत	एकूण	-	-	-	-	-	-	-	-	-	-
		पैकी मुलींकरिता	-	-	-	-	-	-	-	-	-	-
10.	कडेगाव	एकूण	-	-	-	-	-	-	-	-	-	-
		पैकी मुलींकरिता	-	-	-	-	-	-	-	-	-	-
एकूण जिल्हा		एकूण	-	-	-	-	1808	-	-	-	-	412
		पैकी मुलींकरिता	-	-	-	-	-	-	-	-	-	-

संज्ञक क्रमांक - 10.1 (पुढे चालु)

जिल्हा - सांगली

संदर्भ वर्ष:2002-03

अ. क्र.	तालुका	बाब	उच्च माध्यमिक संस्था				महाविद्यालये (सर्व)				एकूण शैक्षणिक संस्था		
			शासकीय	स्थानिक संस्था	खाजगी		एकूण	शासकीय संस्था	स्थानिक संस्था	खाजगी		एकूण	
					अनुदानित	विना अनुदानित				अनुदानित			विना अनुदानित
(1)	(2)	(3)	(14)	(15)	(16)	(17)	(18)	(19)	(20)	(21)	(22)	(23)	(24)
1	शिराळा	एकूण	-	-	-	-	-	-	-	-	-	-	-
		पैकी मुलींकरिता	-	-	-	-	-	-	-	-	-	-	-
2	वाळवा	एकूण	-	-	-	-	-	-	-	-	-	-	-
		पैकी मुलींकरिता	-	-	-	-	-	-	-	-	-	-	-
3	पलूस	एकूण	-	-	-	-	-	-	-	-	-	-	-
		पैकी मुलींकरिता	-	-	-	-	-	-	-	-	-	-	-
4	खानापूर	एकूण	-	-	-	-	-	-	-	-	-	-	-
		पैकी मुलींकरिता	-	-	-	-	-	-	-	-	-	-	-
5	आटपाडी	एकूण	-	-	-	-	-	-	-	-	-	-	-
		पैकी मुलींकरिता	-	-	-	-	-	-	-	-	-	-	-
6	तासगाव	एकूण	-	-	-	-	-	-	-	-	-	-	-
		पैकी मुलींकरिता	-	-	-	-	-	-	-	-	-	-	-
7	मिरज	एकूण	-	-	-	-	-	-	-	-	-	-	-
		पैकी मुलींकरिता	-	-	-	-	-	-	-	-	-	-	-
8	महाकाद	एकूण	-	-	-	-	-	-	-	-	-	-	-
		पैकी मुलींकरिता	-	-	-	-	-	-	-	-	-	-	-
9	जत	एकूण	-	-	-	-	-	-	-	-	-	-	-
		पैकी मुलींकरिता	-	-	-	-	-	-	-	-	-	-	-
10	कडेगाव	एकूण	-	-	-	-	-	-	-	-	-	-	-
		पैकी मुलींकरिता	-	-	-	-	-	-	-	-	-	-	-
एकूण जिल्हा		एकूण	-	-	-	-	107	-	-	-	-	55	2382
		पैकी मुलींकरिता	-	-	-	-	-	-	-	-	-	-	-

टिप-तालुकावार माहिती उपलब्ध नसलेने केवळ जिल्ह्याची एकत्रित माहिती दिलेली आहे.

आधार - शिक्षण संचालनालय, महाराष्ट्र राज्य, पुणे

तक्ता क्रमांक - 10.2
शैक्षणिक संस्थांतील शिक्षक

संदर्भ वर्ष:2002-03

अ. क्र.	तालुका	बाब	प्राथमिक शिक्षक					माध्यमिक शिक्षक				
			शासकीय	स्थानिक संस्था	खाजगी		एकूण	शासकीय	स्थानिक संस्था	खाजगी		एकूण
					अनुदानित	विना अनुदानित				अनुदानित	विना अनुदानित	
(1)	(2)	(3)	(4)	(5)	(6)	(7)	(8)	(9)	(10)	(11)	(12)	(13)
1.	शिराळा	एकूण पैकी स्त्रिया	- -	- -	- -	- -	- -	- -	- -	- -	- -	- -
2	वाळवा	एकूण पैकी स्त्रिया	- -	- -	- -	- -	- -	- -	- -	- -	- -	- -
3	पलूस	एकूण पैकी स्त्रिया	- -	- -	- -	- -	- -	- -	- -	- -	- -	- -
4	खानापूर	एकूण पैकी स्त्रिया	- -	- -	- -	- -	- -	- -	- -	- -	- -	- -
5	आटपाडी	एकूण पैकी स्त्रिया	- -	- -	- -	- -	- -	- -	- -	- -	- -	- -
6	तासगाव	एकूण पैकी स्त्रिया	- -	- -	- -	- -	- -	- -	- -	- -	- -	- -
7	मिरज	एकूण पैकी स्त्रिया	- -	- -	- -	- -	- -	- -	- -	- -	- -	- -
8	क.महाकाळ	एकूण पैकी स्त्रिया	- -	- -	- -	- -	- -	- -	- -	- -	- -	- -
9	जत	एकूण पैकी स्त्रिया	- -	- -	- -	- -	- -	- -	- -	- -	- -	- -
10	कडेगाव	एकूण पैकी स्त्रिया	- -	- -	- -	- -	- -	- -	- -	- -	- -	- -
एकूण जिल्हा		एकूण पैकी स्त्रिया	- -	- -	- -	- -	9205 -	- -	- -	- -	- -	4107 -

तक्ता क्रमांक - 10.2 (पुढे चालु)

संदर्भ वर्ष:2002-03

अ. क्र.	तालुका	बाब	उच्च माध्यमिक शिक्षक				महाविद्यालयातील शिक्षक (सर्व)				एकूण		
			शासकीय	स्थानिक संस्था	खाजगी		एकूण	शासकीय	स्थानिक संस्था	खाजगी			
					अनुदानित	विना अनुदानित				अनुदानित		विना अनुदानित	
(1)	(2)	(3)	(14)	(15)	(16)	(17)	(18)	(19)	(20)	(21)	(22)	(23)	(24)
1	शिराळा	एकूण पैकी स्त्रिया	-	-	-	-	-	-	-	-	-	-	-
2	वाळवा	एकूण पैकी स्त्रिया	-	-	-	-	-	-	-	-	-	-	-
3	पलूस	एकूण पैकी स्त्रिया	-	-	-	-	-	-	-	-	-	-	-
4	खानापूर	एकूण पैकी स्त्रिया	-	-	-	-	-	-	-	-	-	-	-
5	आटपाडी	एकूण पैकी स्त्रिया	-	-	-	-	-	-	-	-	-	-	-
6	तासगाव	एकूण पैकी स्त्रिया	-	-	-	-	-	-	-	-	-	-	-
7	मिरज	एकूण पैकी स्त्रिया	-	-	-	-	-	-	-	-	-	-	-
8	क.महांकाळ	एकूण पैकी स्त्रिया	-	-	-	-	-	-	-	-	-	-	-
9	जत	एकूण पैकी स्त्रिया	-	-	-	-	-	-	-	-	-	-	-
10	कडेगाव	एकूण पैकी स्त्रिया	-	-	-	-	-	-	-	-	-	-	-
एकूण जिल्हा		एकूण पैकी स्त्रिया	-	-	-	-	2944	-	-	-	-	1317	17573

टिप-तालुकावार माहिती उपलब्ध नसलेने केवळ जिल्हयाची एकत्रित माहिती दिलेली आहे.

आधार - शिक्षण संचालनालय, महाराष्ट्र राज्य, पुणे

तक्ता क्रमांक - 10.3
शैक्षणिक संस्थांतील विद्यार्थी संख्या

जिल्हा - सांगली

संदर्भ वर्ष:2002-03

अ. क्र.	तालुका	बाब	प्राथमिक विद्यार्थी				माध्यमिक विद्यार्थी					
			शासकीय	स्थानिक संस्था	खाजगी		शासकीय	स्थानिक संस्था	खाजगी		एकूण	
					अनुदानित	विना अनुदानित			अनुदानित	विना अनुदानित		
(1)	(2)	(3)	(4)	(5)	(6)	(7)	(8)	(9)	(10)	(11)	(12)	(13)
1	शिराळा	एकूण पैकी मुली	- -	- -	- -	- -	- -	- -	- -	- -	- -	- -
2	वाळवा	एकूण पैकी मुली	- -	- -	- -	- -	- -	- -	- -	- -	- -	- -
3	पलूस	एकूण पैकी मुली	- -	- -	- -	- -	- -	- -	- -	- -	- -	- -
4	खानापूर	एकूण पैकी मुली	- -	- -	- -	- -	- -	- -	- -	- -	- -	- -
5	आटपाडी	एकूण पैकी मुली	- -	- -	- -	- -	- -	- -	- -	- -	- -	- -
6	तासगाव	एकूण पैकी मुली	- -	- -	- -	- -	- -	- -	- -	- -	- -	- -
7	मिरज	एकूण पैकी मुली	- -	- -	- -	- -	- -	- -	- -	- -	- -	- -
8	क.महाकाळ	एकूण पैकी मुली	- -	- -	- -	- -	- -	- -	- -	- -	- -	- -
9	जत	एकूण पैकी मुली	- -	- -	- -	- -	- -	- -	- -	- -	- -	- -
10	कडेगाव	एकूण पैकी मुली	- -	- -	- -	- -	- -	- -	- -	- -	- -	- -
एकूण जिल्हा		एकूण पैकी मुली	- -	- -	- -	- -	296882 138654	- -	- -	- -	- -	144934 47644

तक्ता क्रमांक - 10.3 (पुढे चालु)

जिल्हा - सांगली

संदर्भ वर्ष: 2002-03

अ. क्र.	तालुका	बाब	उच्च माध्यमिक विद्यार्थी				महाविद्यालयातील विद्यार्थी (सर्व)				एकूण		
			शासकीय	स्थानिक संस्था	खाजगी		एकूण	शासकीय	स्थानिक संस्था	खाजगी			
					अनुदानित	विना अनुदानित				अनुदानित		विना अनुदानित	
(1)	(2)	(3)	(14)	(15)	(16)	(17)	(18)	(19)	(20)	(21)	(22)	(23)	(24)
1	शिराळा	एकूण पैकी मुली	-	-	-	-	-	-	-	-	-	-	-
2	वाळवा	एकूण पैकी मुली	-	-	-	-	-	-	-	-	-	-	-
3	पलूस	एकूण पैकी मुली	-	-	-	-	-	-	-	-	-	-	-
4	खानापूर	एकूण पैकी मुली	-	-	-	-	-	-	-	-	-	-	-
5	आटपाडी	एकूण पैकी मुली	-	-	-	-	-	-	-	-	-	-	-
6	तासगाव	एकूण पैकी मुली	-	-	-	-	-	-	-	-	-	-	-
7	मिरज	एकूण पैकी मुली	-	-	-	-	-	-	-	-	-	-	-
8	क.महाकाळ	एकूण पैकी मुली	-	-	-	-	-	-	-	-	-	-	-
9	जत	एकूण पैकी मुली	-	-	-	-	-	-	-	-	-	-	-
10	कडेगाव	एकूण पैकी मुली	-	-	-	-	-	-	-	-	-	-	-
एकूण जिल्हा		एकूण पैकी मुली	-	-	-	-	116338	-	-	-	-	36103	594257
			-	-	-	-	72989	-	-	-	-	9288	268575

टिप-तालुकावार माहिती उपलब्ध नसलेने केवळ जिल्हयाची एकत्रित माहिती दिलेली आहे.

आधार - शिक्षण संचालनालय, महाराष्ट्र राज्य, पुणे

तक्ता क्रमांक - 10.4

शैक्षणिक संस्थांतील अनुसूचित जातीच्या विद्यार्थ्यांची संख्या

जिल्हा - सांगली

संदर्भ वर्ष:2002-03

अ. क्र	तालुका	बाब	प्राथमिक विद्यार्थी				माध्यमिक विद्यार्थी					
			शासकीय	स्थानिक संस्था	खाजगी		एकूण	शासकीय	स्थानिक संस्था	खाजगी		एकूण
					अनुदानित	विना अनुदानित				अनुदानित	विना अनुदानित	
(1)	(2)	(3)	(4)	(5)	(6)	(7)	(8)	(9)	(10)	(11)	(12)	(13)
1	शिराळा	एकूण पैकी मुली	- -	- -	- -	- -	- -	- -	- -	- -	- -	- -
2	वाळवा	एकूण पैकी मुली	- -	- -	- -	- -	- -	- -	- -	- -	- -	- -
3	पलूस	एकूण पैकी मुली	- -	- -	- -	- -	- -	- -	- -	- -	- -	- -
4	खानापूर	एकूण पैकी मुली	- -	- -	- -	- -	- -	- -	- -	- -	- -	- -
5	आटपाडी	एकूण पैकी मुली	- -	- -	- -	- -	- -	- -	- -	- -	- -	- -
6	तासगाव	एकूण पैकी मुली	- -	- -	- -	- -	- -	- -	- -	- -	- -	- -
7	मिरज	एकूण पैकी मुली	- -	- -	- -	- -	- -	- -	- -	- -	- -	- -
8	क.महाकाळ	एकूण पैकी मुली	- -	- -	- -	- -	- -	- -	- -	- -	- -	- -
9	जत	एकूण पैकी मुली	- -	- -	- -	- -	- -	- -	- -	- -	- -	- -
10	कडेगाव	एकूण पैकी मुली	- -	- -	- -	- -	- -	- -	- -	- -	- -	- -
एकूण जिल्हा		एकूण पैकी मुली	- -	- -	- -	- -	32786 15662	- -	- -	- -	- -	42463 19712

तक्ता क्रमांक - 10.4 (पुढे चालु)
शैक्षणिक संस्थांतील अनुसूचित जातीच्या विद्यार्थ्यांची संख्या

जिल्हा - सांगली

संदर्भ वर्ष: 2002-03

अ. क्र.	तालुका	बाब	उच्च माध्यमिक विद्यार्थी				महाविद्यालयातील विद्यार्थी (सर्व)				एकूण		
			शासकीय	स्थानिक संस्था	खाजगी		एकूण	शासकीय	स्थानिक संस्था	खाजगी			
					अनुदानित	विना अनुदानित				अनुदानित		विना अनुदानित	
(1)	(2)	(3)	(14)	(15)	(16)	(17)	(18)	(19)	(20)	(21)	(22)	(23)	(24)
1	शिराळा	एकूण पैकी मुली	-	-	-	-	-	-	-	-	-	-	-
2	वाळवा	एकूण पैकी मुली	-	-	-	-	-	-	-	-	-	-	-
3	पलूस	एकूण पैकी मुली	-	-	-	-	-	-	-	-	-	-	-
4	खानापूर	एकूण पैकी मुली	-	-	-	-	-	-	-	-	-	-	-
5	आटपाडी	एकूण पैकी मुली	-	-	-	-	-	-	-	-	-	-	-
6	तासगाव	एकूण पैकी मुली	-	-	-	-	-	-	-	-	-	-	-
7	मिरज	एकूण पैकी मुली	-	-	-	-	-	-	-	-	-	-	-
8	क.महांकाळ	एकूण पैकी मुली	-	-	-	-	-	-	-	-	-	-	-
9	जत	एकूण पैकी मुली	-	-	-	-	-	-	-	-	-	-	-
10	कडेगाव	एकूण पैकी मुली	-	-	-	-	-	-	-	-	-	-	-
एकूण जिल्हा		एकूण पैकी मुली	-	-	-	-	4496	-	-	-	-	-	79745
			-	-	-	-	1709	-	-	-	-	-	37083

टिप-तालुकावार माहिती उपलब्ध नसलेने केवळ जिल्हयाची एकत्रित माहिती दिलेली आहे.

आधार - शिक्षण संचालनालय, महाराष्ट्र राज्य, पुणे

तक्ता क्रमांक - 10.5

शैक्षणिक संस्थांतील अनुसूचित जमातीच्या विद्यार्थ्यांची संख्या

जिल्हा - सांगली

संदर्भ वर्ष: 2003-04

अ.क्र.	तालुका	बाब	प्राथमिक विद्यार्थी					माध्यमिक विद्यार्थी				
			शासकीय	स्थानिक संस्था	खाजगी		एकूण	शासकीय	स्थानिक संस्था	खाजगी		एकूण
					अनुदानित	विना अनुदानित				अनुदानित	विना अनुदानित	
(1)	(2)	(3)	(4)	(5)	(6)	(7)	(8)	(9)	(10)	(11)	(12)	(13)
1	शिराळा	एकूण पैकी मुली	- -	- -	- -	- -	- -	- -	- -	- -	- -	- -
2	वाळवा	एकूण पैकी मुली	- -	- -	- -	- -	- -	- -	- -	- -	- -	- -
3	पलूस	एकूण पैकी मुली	- -	- -	- -	- -	- -	- -	- -	- -	- -	- -
4	खानापूर	एकूण पैकी मुली	- -	- -	- -	- -	- -	- -	- -	- -	- -	- -
5	आटपाडी	एकूण पैकी मुली	- -	- -	- -	- -	- -	- -	- -	- -	- -	- -
6	तासगाव	एकूण पैकी मुली	- -	- -	- -	- -	- -	- -	- -	- -	- -	- -
7	मिरज	एकूण पैकी मुली	- -	- -	- -	- -	- -	- -	- -	- -	- -	- -
8	क.महांकाळ	एकूण पैकी मुली	- -	- -	- -	- -	- -	- -	- -	- -	- -	- -
9	जत	एकूण पैकी मुली	- -	- -	- -	- -	- -	- -	- -	- -	- -	- -
10	कडेगाव	एकूण पैकी मुली	- -	- -	- -	- -	- -	- -	- -	- -	- -	- -
एकूण जिल्हा		एकूण पैकी मुली	- -	- -	- -	- -	1026 467	- -	- -	- -	- -	1903 890

तक्ता क्रमांक - 10.5 (पुढे चालु)

शैक्षणिक संस्थांतील अनुसूचित जमातीच्या विद्यार्थ्यांची संख्या

जिल्हा - सांगली

संदर्भ वर्ष: 2003-04

अ.क्र	तालुका	बाब	उच्च माध्यमिक विद्यार्थी				महाविद्यालयातील विद्यार्थी (सर्व)				एकूण		
			शासकीय	स्थानिक संस्था	खाजगी		एकूण	शासकीय	स्थानिक संस्था	खाजगी			
					अनुदानित	विना अनुदानित				अनुदानित		विना अनुदानित	
(1)	(2)	(3)	(14)	(15)	(16)	(17)	(18)	(19)	(20)	(21)	(22)	(23)	(24)
1	शिराळा	एकूण पैकी मुली	-	-	-	-	-	-	-	-	-	-	-
2	वाळवा	एकूण पैकी मुली	-	-	-	-	-	-	-	-	-	-	-
3	पलूस	एकूण पैकी मुली	-	-	-	-	-	-	-	-	-	-	-
4	खानापूर	एकूण पैकी मुली	-	-	-	-	-	-	-	-	-	-	-
5	आटपाडी	एकूण पैकी मुली	-	-	-	-	-	-	-	-	-	-	-
6	तासगाव	एकूण पैकी मुली	-	-	-	-	-	-	-	-	-	-	-
7	मिरज	एकूण पैकी मुली	-	-	-	-	-	-	-	-	-	-	-
8	क.महांकाळ	एकूण पैकी मुली	-	-	-	-	-	-	-	-	-	-	-
9	जत	एकूण पैकी मुली	-	-	-	-	-	-	-	-	-	-	-
10	कडेगाव	एकूण पैकी मुली	-	-	-	-	-	-	-	-	-	-	-
एकूण जिल्हा		एकूण पैकी मुली	-	-	-	-	426	-	-	-	-	-	3355
			-	-	-	-	112	-	-	-	-	-	1469

टिप-तालुकावार माहिती उपलब्ध नसलेने केवळ जिल्ह्याची एकत्रित माहिती दिलेली आहे.

आधार - शिक्षण संचालनालय, महाराष्ट्र राज्य, पुणे

तक्ता क्रमांक - 10.6

शारीरिक शिक्षण महाविद्यालये, क्रीडांगणे, क्रीडा संस्था आणि क्रीडा शिष्यवृत्तीधारक

जिल्हा-सांगली

संदर्भ वर्ष-2004-05

अ. क्र.	तालुका	शारीरिक शिक्षण महाविद्यालये (संख्या)	अधिकृत क्रीडांगणे, व्यायाम शाळा (संख्या)		खेळाच्या स्टेडियमची संख्या	अधिकृत जलतरण तलाव (संख्या)	वर्षात घेतलेली क्रीडा प्रशिक्षण शिबिरे (संख्या)	राज्यपातळीवर निवड झालेल्या खेळाडूंची संख्या		क्रीडा शिष्यवृत्ती धारकांची संख्या	
			क्रीडांगणे	व्यायाम शाळा				एकूण	पैकी मुली	एकूण	पैकी मुली
(1)	(2)	(3)	(4)	(5)	(6)	(7)	(8)	(9)	(10)	(11)	(12)
1	शिराळा	-	3	1	1	-	1	2	1	2	-
2	वाळवा	-	6	3	2	2	1	51	16	2	1
3	पलूस	-	3	1	1	-	2	24	13	1	-
4	खानापूर	-	2	2	-	-	2	2	1	-	-
5	आटपाडी	-	14	2	1	-	1	2	1	-	-
6	तासगाव	-	3	1	-	-	3	26	12	1	1
7	मिरज	1	6	2	5	5	11	352	112	3	2
8	क.महाकाळ	-	3	4	1	-	1	105	51	2	1
9	जत	-	11	5	-	-	2	125	12	1	1
10	कडेगाव	-	4	1	-	-	2	28	11	-	-
जिल्हा एकूण		1	55	22	11	7	26	717	230	12	6

टिप - स्तंभ 4 ते 8 मध्ये जिल्हा क्रीडा अधिकारी यांच्या मार्फत अनुदान वितरित केलेल्या शाळा व नोंदणीकृत क्रीडा संस्था यांचा समावेश आहे.

आधार - जिल्हा क्रीडा अधिकारी, सांगली

तक्ता क्रमांक - 10.7
इयत्तानिहाय विद्यार्थ्यांची संख्या

जिल्हा - सांगली

संदर्भ वर्ष - 2002-2003

अ.क्र.	तालुका	इयत्ता						
		1ली	2 री	3 री	4 थी	5 वी	6 वी	7 वी
	(2)	(3)	(4)	(5)	(6)	(7)	(8)	(9)
1	शिराळा	-	-	-	-	-	-	-
2	वाळवा	-	-	-	-	-	-	-
3	पलूस	-	-	-	-	-	-	-
4	खानापूर	-	-	-	-	-	-	-
5	आटपाडी	-	-	-	-	-	-	-
6	तासगाव	-	-	-	-	-	-	-
7	मिरज	-	-	-	-	-	-	-
8	क.महांकाळ	-	-	-	-	-	-	-
9	जत	-	-	-	-	-	-	-
10	कडेगाव	-	-	-	-	-	-	-
एकूण जिल्हा		-	-	-	-	-	-	-

तक्ता क्रमांक - 10.7 (पुढे चालू)
इयत्तानिहाय विद्यार्थ्यांची संख्या

जिल्हा - सांगली

संदर्भ वर्ष - 2002-2003

अ.क्र.	तालुका	इयत्ता					
		8 वी	9 वी	10 वी	11 वी	12 वी	एकूण
	(2)	(10)	(11)	(12)	(13)	(14)	(15)
1	शिराळा	-	-	-	-	-	-
2	वाळवा	-	-	-	-	-	-
3	पलूस	-	-	-	-	-	-
4	खानापूर	-	-	-	-	-	-
5	आटपाडी	-	-	-	-	-	-
6	तासगाव	-	-	-	-	-	-
7	मिरज	-	-	-	-	-	-
8	क.महांकाळ	-	-	-	-	-	-
9	जत	-	-	-	-	-	-
10	कडेगाव	-	-	-	-	-	-
एकूण जिल्हा.		-	-	-	-	-	576474

टिप-तालुकावार माहिती उपलब्ध नसलेने केवळ जिल्हयाची एकत्रित माहिती दिलेली आहे.

आधार - शिक्षण संचालनालय, महाराष्ट्र राज्य, पुणे

तक्ता क्रमांक - 11.1
सार्वजनिक व शासन सहाय्यीत वैद्यकीय सुविधांची माहिती

जिल्हा-सांगली

वर्ष. 2004-05

अ. क्र.	तालुका	संख्या						
		रुग्णालये	दवाखाने	प्रसूतिगृहे	प्राथमिक आरोग्य केंद्रे	उपकेंद्रे	डॉक्टर व वैद्य	परिचारिका
(1)	(2)	(3)	(4)	(5)	(6)	(7)	9	10
1	शिराळा	1	8	-	7	44	24	52
2	वाळवा	1	9	1	11	51	30	81
3	पलूस	1	3	-	2	27	11	45
4	खानापूर	2	10	-	7	35	25	54
5	आटपाडी	1	3	-	4	18	11	40
6	तासगाव	2	4	1	8	29	25	70
7	मिरज	7	22	2	8	48	194	575
8	क.महाकाळ	1	4	-	4	23	15	44
9	जत	1	6	-	8	42	24	68
10	कडेगाव	-	-	-	-	-	-	-
एकूण जिल्हा		17	69	4	59	317	359	1029

अ. क्र.	तालुका	खाटांची संख्या			उपचार केलेले आंतररुग्ण (00)				उपचार केलेले बाह्यरुग्ण (00)			
		एकूण	एकूण पैकी स्त्रियां साठी	एकूण पैकी मुलां साठी	एकूण	पुरुष	स्त्रिया	मुले	एकूण	पुरुष	स्त्रिया	मुले
(1)	(2)	11	12	13	14	15	16	17	18	19	20	21
1	शिराळा	55	-	-	91	-	-	-	897	-	-	-
2	वाळवा	93	-	-	74	-	-	-	1486	-	-	-
3	पलूस	55	-	-	97	-	-	-	897	-	-	-
4	खानापूर	95	-	-	47	-	-	-	1248	-	-	-
5	आटपाडी	54	-	-	69	-	-	-	845	-	-	-
6	तासगाव	105	-	-	89	-	-	-	1968	-	-	-
7	मिरज	1433	-	-	2159	-	-	-	6932	-	-	-
8	क.महाकाळ	54	-	-	67	-	-	-	1105	-	-	-
9	जत	78	-	-	53	-	-	-	1923	-	-	-
10	कडेगाव	-	-	-	-	-	-	-	-	-	-	-
एकूण जिल्हा		2022	0	0	2746	0	0	0	17301	0	0	0

आधार -1) जिल्हा आरोग्य अधिकारी, जिल्हा परिषद, सांगली

तक्ता क्रमांक - 11.2

नोंदणी केलेल्या जन्म-मृत्यूंची संख्या

जिल्हा - सांगली

संदर्भ वर्ष: 2002

अ. क्र.	तालुका	एकूण/ ग्रामीण/ नागरी	नोंदलेल्या जन्मांची संख्या			नोंदलेल्या मृत्यूंची संख्या			बाल मृत्यूंची संख्या		
			पुरुष	स्त्रिया	एकूण	पुरुष	स्त्रिया	एकूण	पुरुष	स्त्रिया	एकूण
(1)	(2)	(3)	(4)	(5)	(6)	(7)	(8)	(9)	(10)	(11)	(12)
1	शिराळा	एकूण	1742	1323	3065	621	402	1023	13	5	18
		ग्रामीण	1693	1283	2976	615	396	1011	13	5	18
		नागरी	49	40	89	6	6	12	0	0	0
2	वाळवा	एकूण	4190	3054	7244	1616	1058	2674	15	24	39
		ग्रामीण	2172	1565	3737	1232	851	2083	14	21	35
		नागरी	2018	1489	3507	384	207	591	1	3	4
3	पलूस	एकूण	1623	1346	2969	695	401	1096	5	3	8
		ग्रामीण	1623	1346	2969	695	401	1096	5	3	8
		नागरी	0	0	0	0	0	0	0	0	0
4	खानापूर	एकूण	2924	2257	5181	1065	674	1739	14	6	20
		ग्रामीण	1719	1297	3016	905	561	1466	13	5	18
		नागरी	1205	960	2165	160	113	273	1	1	2
5	आटपाडी	एकूण	1710	1145	2855	490	277	767	5	3	8
		ग्रामीण	1710	1145	2855	490	277	767	5	3	8
		नागरी	0	0	0	0	0	0	0	0	0
6	तासगाव	एकूण	1922	1474	3396	874	557	1431	15	15	30
		ग्रामीण	1067	852	1919	726	485	1211	15	15	30
		नागरी	855	622	1477	148	72	220	0	0	0
7	मिरज	एकूण	10503	9047	19550	4699	2565	7264	268	197	465
		ग्रामीण	1858	1569	3427	1166	681	1847	10	13	23
		नागरी	8645	7478	16123	3533	1884	5417	258	184	442
8	क.महाकाळ	एकूण	1781	1359	3140	504	324	828	12	11	23
		ग्रामीण	1781	1359	3140	504	324	828	12	11	23
		नागरी	0	0	0	0	0	0	0	0	0
9	जत	एकूण	4333	3305	7638	941	571	1512	12	17	29
		ग्रामीण	4333	3305	7638	941	571	1512	12	17	29
		नागरी	0	0	0	0	0	0	0	0	0
10	कडेगाव	एकूण	-	-	-	-	-	-	-	-	-
		ग्रामीण	-	-	-	-	-	-	-	-	-
		नागरी	-	-	-	-	-	-	-	-	-
	जिल्हा	एकूण	30728	24310	55038	11505	6829	18334	359	281	640
		ग्रामीण	17956	13721	31677	7274	4547	11821	99	93	192
		नागरी	12772	10589	23361	4231	2282	6513	260	188	448

आधार - आरोग्य सेवा संचालनालय, महाराष्ट्र राज्य, पुणे

तक्ता क्रमांक - 11.3
विविध कारणांनुसार मृत्यूची संख्या

जिल्हा - सांगली

संदर्भ वर्ष - 2002

अ. क्र.	मृत्यूचे कारण	मृत्यूची संख्या
(1)	(2)	(3)
अ	<u>साथीचे विकार</u>	
1	हिवताप	8
2	विषमज्वर	10
3	क्षयरोग	584
4	न्युमोनिया/ श्वसन क्रियेसंबधी	479
5	अमांश, अतिसार, गॅस्ट्रो	38
ब	<u>बिगर साथीचे विकार</u>	
1	एडस	उ.ना.
2	हृदय विकार	2317
3	कर्करोग	592
4	बाळंतपणात मातेचा मृत्यू	उ.ना.
5	पक्षाघात	उ.ना.
6	मूत्रपिंड विषयक	उ.ना.
क	<u>अपघात</u>	
1	आत्महत्या	214
2	रहदारी वाहतूक	63
3	विद्युत धक्का	उ.ना.
4	भाजणे/ जळणे	उ.ना.
5	इतर अपघात	556
ड	<u>इतर कारणे</u>	13473
एकूण मृत्यू		18334

आधार - आरोग्य सेवा संचालनालय, महाराष्ट्र राज्य, पुणे

तक्ता क्रमांक - 11.4

माता व बाल संगोपन कार्यक्रमांतर्गत लस टोचणी

जिल्हा - सांगली

संदर्भ वर्ष : 2004-05

अ.क्र.	तालुका	ग्रामीण/ एकूण	त्रिगुणी लस	पोलिओ	बीसीजी	गोवर	द्विगुणी (डी.टी.)	धनुर्वात लस		
								10 वर्ष	16 वर्ष	गरोदर स्त्रिया
(1)	(2)	(3)	(4)	(5)	(6)	(7)	(8)	(9)	(10)	(11)
1	शिराळा	ग्रामीण	3152	3139	3189	3269	3298	3211	3901	3895
		एकूण	3152	3139	3189	3269	3298	3211	3901	3895
2	वाळवा	ग्रामीण	6782	6856	6404	6713	6888	6987	6945	7539
		एकूण	8387	8461	8440	8905	8640	8633	8318	8636
3	पलूस	ग्रामीण	3299	3340	3131	3298	3471	3707	3324	2895
		एकूण	3299	3340	3131	3298	3471	3707	3324	2895
4	खानापूर	ग्रामीण	5399	5495	5464	5297	5417	5759	5596	5474
		एकूण	5934	6030	6166	5924	5640	6158	6841	6147
5	आटपाडी	ग्रामीण	2867	2882	2780	2860	3015	2930	2648	3143
		एकूण	2867	2882	2780	2860	3015	2930	2648	3143
6	तासगाव	ग्रामीण	3796	3791	3563	3758	4176	4552	4296	4228
		एकूण	4309	4374	4375	4330	4771	5021	5004	4991
7	मिरज	ग्रामीण	6120	6197	6146	6241	6496	6412	6340	7211
		एकूण	15259	15336	15322	15317	17369	17175	15961	17593
8	क.महांकाळ	ग्रामीण	3221	3267	3179	3279	3386	3338	3556	3652
		एकूण	3221	3267	3179	3279	3386	3338	3556	3652
9	जत	ग्रामीण	6996	7032	7153	7082	7309	7233	6930	8079
		एकूण	6996	7032	7153	7082	7309	7233	6930	8079
10	कडेगाच	ग्रामीण	उ.ना.	उ.ना.	उ.ना.	उ.ना.	उ.ना.	उ.ना.	उ.ना.	उ.ना.
		एकूण	उ.ना.	उ.ना.	उ.ना.	उ.ना.	उ.ना.	उ.ना.	उ.ना.	उ.ना.
जिल्हा एकूण		ग्रामीण	41632	41999	41009	41797	43456	44129	43536	46116
		एकूण	53424	53861	53735	54264	56899	57406	56483	59031

आधार - 1) जिल्हा आरोग्याधिकारी मन्पा सांगली.

2) जिल्हा आरोग्य अधिकारी, जिल्हा परिषद, सांगली

तक्ता क्रमांक - 11.5

कुटुंब कल्याण कार्यक्रम

जिल्हा - सांगली

संदर्भ वर्ष : 2004-05

अ. क्र.	तालुका	एकूण/ ग्रामीण	कुटुंब कल्याण केंद्रांची संख्या	जननक्षम जोडप्यांची संख्या	31 मार्च अखेर संरक्षित जोडप्यांची संख्या			
					पुरुष नसबंदी	स्त्रियांची नसबंदी	लूपपध्दती	इतर पध्दतीने
(1)	(2)	(3)	(4)	(5)	(6)	(7)	(8)	(9)
1	शिराळा	एकूण	7	27515	99	1635	1290	-
		ग्रामीण	7	27515	99	1635	1290	-
2	वाळवा	एकूण	13	70753	127	4105	3380	-
		ग्रामीण	11	58964	110	3402	2987	-
3	पलूस	एकूण	2	26831	67	1312	863	-
		ग्रामीण	2	26831	67	1312	863	-
4	खानापूर	एकूण	8	50574	120	2861	2042	-
		ग्रामीण	7	41932	120	2390	1979	-
5	आटपाडी	एकूण	4	20970	32	1252	1056	-
		ग्रामीण	4	20970	32	1252	1056	-
6	तासगाव	एकूण	9	38432	86	2182	1813	-
		ग्रामीण	8	33004	86	2104	1754	-
7	मिरज	एकूण	13	135259	227	7593	4799	-
		ग्रामीण	8	55015	189	3559	2854	-
8	क.महांकाळ	एकूण	4	23867	50	1857	1292	-
		ग्रामीण	4	23867	50	1857	1292	-
9	जत	एकूण	8	52250	44	3093	2641	-
		ग्रामीण	8	52250	44	3093	2641	-
10	कडेगाव	एकूण	उ.ना.	उ.ना.	उ.ना.	उ.ना.	उ.ना.	उ.ना.
		ग्रामीण	उ.ना.	उ.ना.	उ.ना.	उ.ना.	उ.ना.	उ.ना.
एकूण जिल्हा		एकूण	68	446451	852	25890	19176	-
		ग्रामीण	59	340348	797	20604	16716	-

आधार:-1)आरांग्याधिकारी,मनपा,सांगली 2) जिल्हा आरोग्य अधिकारी, जिल्हा परिषद, सांगली

तक्ता क्रमांक - 12.1

विविध विकास शीर्षाखाली झालेला योजनांतर्गत खर्च

जिल्हा - सांगली

संदर्भ वर्ष : 2004-05

(रुपये लाखात)

अ. क्र.	विकास शीर्ष व उपशीर्ष	जिल्हा पातळीवरील योजनांवर झालेला खर्च						
		बिगर - आदिवासी योजना	आदिवासी उप योजना	आदिवासी उप योजना क्षेत्रा बाहेरील	विशेष घटक योजना	स्टेटपूल	अनुशेष	एकूण
(1)	(2)	(3)	(4)	(5)	(6)	(7)	(8)	(9)
1	कृषि व संलग्न सेवा							
	1.1 पीक संवर्धन	17.79	-	-	139.72	107.22	-	264.73
	1.2 फलोत्पादन	4.62	-	-	-	-	-	4.62
	1.3 मृदसंधारण	32.68	-	-	-	-	-	32.68
	1.4 पशुसंवर्धन	13.82	-	-	-	-	-	13.82
	1.5 दुग्धव्यवसाय विकास	0.00	-	-	-	-	-	0.00
	1.6 मत्स्यव्यवसाय	1.42	-	-	0.70	-	-	2.12
	1.7 वने	11.38	-	-	-	-	-	11.38
	1.8 पणन, कोठारे व वखारी	0.00	-	-	-	-	-	0.00
	1.9 सहकार	140.89	-	-	2.41	-	-	143.30
	एकूण (एक)	222.60	0.00	0.00	142.83	107.22	0.00	472.65
2	ग्रामीण विकास							
	2.1 एकात्मिक ग्रामीण विकास कार्यक्रम	27.93	-	-	129.83	-	-	157.76
	2.2 अवर्षण प्रवण क्षेत्र कार्यक्रम	40.72	-	-	-	-	-	40.72
	2.3 जवाहर रोजगार योजना	115.15	-	-	-	-	-	115.15
	2.4 रोजगार हमी योजना	75.00	-	-	-	3249.69	-	3324.69
	2.5 जमीन सुधारणा	0.00	-	-	-	-	-	0.00
	2.6 सामूहिक विकास	0.00	-	-	-	-	-	0.00
	2.7 ग्रामीण स्वच्छता कार्यक्रम	0.00	-	-	-	-	-	0.00
	एकूण (दोन)	258.80	0.00	0.00	129.83	3249.69	0.00	3638.32
3	पाटबंधारे व पूरनियंत्रण							
	3.1 लघु पाटबंधारे	131.35	-	-	-	-	-	131.35
	3.2 जलप्रदाय क्षेत्र विकास कार्यक्रम	0.00	-	-	-	-	-	0.00
	3.3 आयाकट विकास	88.13	-	-	-	-	-	88.13
	3.4 मध्यम प्रकल्प	-	-	-	-	-	-	0.00
	3.5 पूरनियंत्रण कामे	11.59	-	-	-	-	-	11.59
	एकूण (तीन)	231.07	0.00	0.00	0.00	0.00	0.00	231.07
4	विद्युत विकास	190	-	-	60.15	-	-	250.15
	एकूण (चार)	190.00	0.00	0.00	60.15	0.00	0.00	250.15

तक्ता क्रमांक - 12.1

विविध विकास शीर्षाखाली झालेला योजनांतर्गत खर्च

जिल्हा - सांगली

संदर्भ वर्ष : 2004-05

(रुपये लाखात)

अ. क्र.	विकास शीर्ष व उपशीर्ष	जिल्हा पातळीवरील योजनांवर झालेला खर्च						
		बिगर - आदिवासी योजना	आदिवासी उप योजना	आदिवासी उप योजना क्षेत्रा बाहेरील	विशेष घटक योजना	स्टेटपूल	अनुशेष	एकूण
(1)	(2)	(3)	(4)	(5)	(6)	(7)	(8)	(9)
5	उद्योग व खाणकाम							
	5.1 मोठे व मध्यम उद्योग	-	-	-	-	6978.00	-	6978.00
	5.2 ग्रामीण व लघु उद्योग	9.28	-	-	0.93	38.32	-	48.53
	एकूण (पाच)	9.28	0.00	0.00	0.93	7016.32	0.00	7026.53
6	वाहतूक व दळणवळण							
	6.1 मोठे व लहान बंदरे	-	-	-	-	-	-	0.00
	6.2 अंतर्देशीय जलवाहतूक	-	-	-	-	-	-	0.00
	6.3 रस्ते विकास	437.29	-	-	1.02	302.99	-	741.30
	एकूण (सहा)	437.29	0.00	0.00	1.02	302.99	0.00	741.30
7	सामान्य आर्थिक सेवा							
	7.1 पर्यटन	-	-	-	-	-	-	0.00
	7.2 स्थानिक विकास कार्यक्रम	-	-	-	-	-	-	0.00
	एकूण (सात)	0.00	0.00	0.00	0.00	0.00	0.00	0.00
8	सामाजिक आणि सामूहिक सेवा							
	8.1 सामान्य शिक्षण	52.84	-	-	45.74	-	-	98.58
	8.2 क्रिडा व युवक कल्याण	3.80	-	-	13.00	-	-	16.80
	8.3 कला व संस्कृती	5.50	-	-	-	-	-	5.50
	8.4 तांत्रिक शिक्षण	-	-	-	-	-	-	0.00
	8.5 वैद्यकीय शिक्षण व औषधी द्रव्ये	-	-	-	-	-	-	0.00
	8.6 आरोग्य सेवा	76.82	-	-	-	-	-	76.82
	8.7 ग्रामीण पाणी पुरवठा व स्वच्छता	271.04	-	-	7.86	769.08	-	1047.98
	8.8 गृहनिर्माण	-	-	-	-	-	-	0.00
	8.9 नगर विकास	64.35	-	-	35.81	-	-	100.16
	8.10 माहिती व प्रसिध्दी	-	-	-	0.50	-	-	0.50
	8.11 मागासवर्गीयांचे कल्याण	36.64	-	0.17	254.50	-	-	291.31
	8.12 कामगार व कामगार कल्याण	10.38	-	-	0.36	-	34.01	44.75
	8.13 समाज कल्याण	7.00	-	-	4.93	-	-	11.93
	8.14 स्थानिक विकास कार्यक्रम	-	-	-	-	-	-	0.00
	8.15 पोषण	-	-	-	-	-	-	0.00
	एकूण (आठ)	528.37	0.00	0.17	362.70	769.08	34.01	1694.33
9	डोंगरी विकास विशेष कार्यक्रम	-	-	-	-	37.50	-	37.50
	एकूण (नव)	-	-	-	-	37.50	-	37.50
	एकूण (एक ते आठ)	1877.41	0.00	0.17	697.46	11482.80	34.01	14091.85

आधार - जिल्हा नियोजन अधिकारी, सांगली.

तक्ता क्रमांक - 12.2

रोजगार हमी योजना

जिल्हा - सांगली

संदर्भ वर्ष : 2004-05

अ. क्र.	बाब	कामाचा प्रकार					
		सिंचन	सार्वजनिक कामे (रस्ते)	कृषि	वनीकरण	इतर	एकूण
(1)	(2)	(3)	(4)	(5)	(6)	(7)	(8)
1	नियोजित कामांची संख्या	5558	691	6521	540	0	13310
2	मंजूर केलेल्या कामांची संख्या	1720	30	1227	74	0	3051
3	सुरु केलेल्या कामांची संख्या	551	24	505	51	0	1131
4	पूर्ण केलेल्या कामांची संख्या	345	0	352	3	0	700
5	मध्येच बंद केलेल्या कामांची संख्या	206	24	153	48	0	431
6	कामांसाठी केलेली तरतूद (रु.लाखात)	6150.77	2444.74	8379.31	1319.01	0	18293.83
7	कामांवर झालेला एकूण खर्च (लाखात)	1220.11	169.00	1890.88	271.61	0	3551.60
8	रोजगार निर्मिती (मनुष्य दिवस लाखात)	24.14	2.26	36.88	4.26	0	67.54

आधार - जिल्हाधिकारी कार्यालय, रोजगार हमी योजना, सांगली

तक्ता क्रमांक - 12.3

रोजगार हमी योजनेखाली घेतलेली कामे, त्यावरील रोजगार व खर्च

जिल्हा - सांगली

संदर्भ: 2004-05

अ. क्र.	महिना	खर्च (रुपये लाखात)		मनुष्य दिवस (लाखात)	रोजगार हमी योजनेखालील कामांची संख्या
		प्रत्यक्ष (महिण्यातील)	संचित (आर्थिक वर्षाच्या आरंभापासून)		
(1)	(2)	(3)	4	(5)	(6)
1	एप्रिल 2004	609.03	609.03	13.98	13310
2	मे 2004	717.47	1326.50	14.46	13310
3	जून 2004	843.76	2170.26	15.57	13310
4	जुलै 2004	23.09	2193.35	0.56	13310
5	ऑगस्ट 2004	401.98	2595.33	7.08	13310
6	सप्टेंबर 2004	445.16	3040.49	7.87	13310
7	ऑक्टोबर 2004	223.64	3264.13	3.81	13310
8	नोव्हेंबर 2004	102.90	3367.03	1.96	13310
9	डिसेंबर 2004	46.21	3413.24	0.57	13310
10	जानेवारी 2005	0	3413.24	0	13310
11	फेब्रुवारी 2005	19.62	3432.86	0.40	13310
12	मार्च 2005	118.74	3551.60	1.28	13310

आधार - जिल्हाधिकारी कार्यालय, (रो.ह.यो.शाखा), सांगली

अ. क्र.	बाबी	तालुका										जिल्हा एकूण
		शिराळा	वाळवा	पलूस	खानापूर	आटपाडी	तासगाव	मिर्ज	क.महाकाळ	जत	कडेगाव	
(1)	(2)	(3)	(4)	(5)	(6)	(7)	(8)	(9)	(10)	(11)	(12)	(13)
1	वस्ती असलेल्या गावांची एकूण संख्या	95	96	35	64	60	68	63	60	125	55	721
2	गावातील वाड्या/वस्त्यांची संख्या	106	226	101	152	393	320	372	384	801	174	3029
3	बारा महिने पुरेसे पाणी उपलब्ध असलेल्या											
3.1	गावांची संख्या	91	91	25	20	22	38	60	20	61	13	441
3.2	त्याखालील वाड्या / वस्त्यांची संख्या	104	225	91	113	294	115	254	251	582	120	2149
4	पिण्याच्या पाण्याची टंचाई असलेली संदर्भ वर्षातील											
	अ) एकूण टंचाईग्रस्त गावे (संख्या)	4	5	2	35	38	26	3	40	61	39	253
	ब) एकूण वाड्या/वस्त्या (संख्या)	2	1	10	39	99	205	118	133	219	54	880
	बृहत आराखड्यानुसार											
	अ) एकूण टंचाईग्रस्त गावे	44	67	10	52	58	51	27	56	118	46	529
	ब) एकूण टंचाईग्रस्त वाड्या / वस्त्या	-	-	-	-	-	-	-	-	-	-	-
5	केलेली उपाययोजना											
	अ) टँकरने पुरवठा होणा-या गावांची संख्या	4	5	2	35	38	26	3	40	61	39	253
	गावांतील वाड्या/वस्त्यांची संख्या	2	1	10	39	99	205	118	133	219	54	880
	टँकरची संख्या	2	4	2	30	43	61	11	59	69	32	313
	ब) बैलगाडीने पुरवठा होणा-या गावांची संख्या	0	0	0	0	0	0	0	0	0	0	0
	गावांतील वाड्या/वस्त्यांची संख्या	0	0	0	0	0	0	0	0	0	0	0
	बैलगाड्यांची संख्या	0	0	0	0	0	0	0	0	0	0	0
	क) इतर साधनांनी पुरवठा होणा-या गावांची संख्या	0	0	0	0	0	0	0	0	0	0	0
	गावांतील वाड्या/वस्त्यांची संख्या	0	0	0	0	0	0	0	0	0	0	0
	साधने संख्या	0	0	0	0	0	0	0	0	0	0	0

आधार - कार्यकारी अभियंता, ग्रामीण पाणीपुरवठा, जिल्हा परिषद, सांगली

तक्ता क्रमांक 12.5
रासायनिक खतांचे वाटप

जिल्हा - सांगली

संदर्भ : 2004-05

अ.क्र.	तालुका	रासायनिक खतांचे वाटप (मे.टन)		
		नियंत्रित संस्थांकडून	खाजगी संस्थांकडून	एकूण
(1)	(2)	(3)	(4)	(5)
1	शिराळा	5497	5004	10501
2	वाळवा	10343	10278	20621
3	पलूस	10590	8609	19199
4	खानापूर	10028	10867	20895
5	आटपाडी	5574	5694	11268
6	तासगाव	11255	10108	21363
7	मिरज	11226	11177	22403
8	क.महांकाळ	4405	6348	10753
9	जत	3710	5768	9478
10	कडेगाव	-	-	0
जिल्हा एकूण		72628	73853	146481

आधार - कृषि विकास अधिकारी, जिल्हा परिषद, सांगली.

टिप- कडेगाव तालुक्याची माहिती अद्याप स्वतंत्रपणे उपलब्ध झालेली नाही.

तक्ता क्रमांक - 12.6
साखर कारखाने

जिल्हा:- सांगली

संदर्भ वर्ष : 2004-05

अ. क्र.	तालुका	साखर कारखान्याचे नाव	सहकारी/खाजगी	कामगार(संख्या)		गळीत क्षमता मे.टन	प्रत्यक्ष गाळप मे.टन
				नियमित	हंगामी		
(1)	(2)	(3)	(4)	(5)	(6)	(7)	(8)
1	शिराळा	1.निनाईदेवी सहकारी साखर कारखाना लि.	सहकारी	110	297	1750	0
		2.विश्वास सहकारी साखर कारखाना लि.	सहकारी	317	392	1250	225315
2	वाळवा	1.हु.किसन अहिर सहकारी साखर कारखाना लि.	सहकारी	383	213	1250	371000
		2.रा.बा.पाटील सहकारी साखर कारखाना+शाखा	सहकारी	620	1016	6500	934460
		3.सर्वोदय सहकारी साखर कारखाना लि.	सहकारी	221	348	2500	130005
3	पलूस	1.क्रांती सहकारी साखर कारखाना लि.	सहकारी	118	384	2500	151594
4	खानापूर	1.यशवंत सहकारी साखर कारखाना लि.	सहकारी	320	360	1250	0
5	आटपाडी	1.माणगंगा सहकारी साखर कारखाना लि.	सहकारी	533	181	1250	0
6	तासगाव	1.तासगाव सहकारी साखर कारखाना लि.	सहकारी	233	560	2750	0
7	मिरज	1.वसंतदादा सहकारी साखर कारखाना लि.	सहकारी	1778	644	5000	0
		2.मोहनराव शिंदे सहकारी साखर कारखाना लि.	सहकारी	168	308	2500	0
8	क.महाकाळ	1.महाकाली सहकारी साखर कारखाना लि.	सहकारी	303	614	1250	0
9	जत	1.रा.वी डफळे सहकारी साखर कारखाना लि.	सहकारी	138	30	2500	0
10	कडेगाव	1.डोंगराई सागरेश्वर सहकारी साखर कारखाना लि.	सहकारी	229	710	2500	0
		2.सोनहिरा सहकारी साखर कारखाना लि.	सहकारी	149	456	2500	158737

अ. क्र.	तालुका	साखर कारखान्याचे नाव	साखरेचे उत्पादन मे.टन	इतर उत्पादने			
				इथेनॉल मे. टन	पेपर मे. टन	मद्यार्क हजार लि.	बीज मे. वॅट
(1)	(2)	(3)	(9)	(10)	(11)	(12)	(13)
1	शिराळा	1.निनाईदेवी सहकारी साखर कारखाना लि.	0	0	0	0	0
		2.विश्वास सहकारी साखर कारखाना लि.	25496.7	0	0	75.25	0
2	वाळवा	1.हु.किसन अहिर सहकारी साखर कारखाना लि.	47000	0	0	0	0
		2.रा.बा.पाटील सहकारी साखर कारखाना+शाखा	114301	6.06	0	93.06	0
		3.सर्वोदय सहकारी साखर कारखाना लि.	13408.5	0	0	0	0
3	पलूस	1.क्रांती सहकारी साखर कारखाना लि.	17079.7	0	0	0	0
4	खानापूर	1.यशवंत सहकारी साखर कारखाना लि.	0	0	0	0	0
5	आटपाडी	1.माणगंगा सहकारी साखर कारखाना लि.	0	0	0	20.86	0
6	तासगाव	1.तासगाव सहकारी साखर कारखाना लि.	0	0	0	0	0
7	मिरज	1.वसंतदादा सहकारी साखर कारखाना लि.	0	0	0	0.56	0
		2.मोहनराव शिंदे सहकारी साखर कारखाना लि.	0	0	0	0	0
8	क.महाकाळ	1.महाकाली सहकारी साखर कारखाना लि.	0	0	0	0	0
9	जत	1.रा.वी डफळे सहकारी साखर कारखाना लि.	0	0	0	0	0
10	कडेगाव	1.डोंगराई सागरेश्वर सहकारी साखर कारखाना लि.	0	0	0	0	0
		2.सोनहिरा सहकारी साखर कारखाना लि.	17066	0	0	0	0

आधार - साखर आयुक्तालय, पुणे

तक्ता क्रमांक - 12.7

वीस कलमी कार्यक्रमाची भौतिक प्रगती.

जिल्हा सांगली

संदर्भ: 2004-05

अ.क्र.	बाब	परिमाण	उद्दिष्ट	साध्य
(1)	(2)	(3)	(4)	(5)
1	अ) स्वर्णजयंती ग्राम स्वरोजगार योजना	लाभधारकांची संख्या	768	494
	ब) जवाहर ग्राम समृद्धी योजना	लाख मनुष्य दिवस	4.76	5.68
	क) लघुउद्योग स्थापन करणे	उद्योग संख्या	2371	1186
2	अ) अतिरिक्त जमिनीचे वाटप	हेक्टर	-	-
	ब) लाभधारक	संख्या-अनु.जाती	-	-
		अनु.जमाती	-	-
		इतर	-	-
3	वेळबिगरांचे पुनर्वसन	खेडी संख्या	-	-
4	पिण्यासाठी स्वच्छ पाणी	खेडी संख्या	430	20
5	अ) प्राथमिक आरोग्य केंद्र	केंद्र संख्या	-	-
	ब) उपकेंद्र	उपकेंद्र संख्या	-	-
6	अ) कुटुंब नियोजन शस्त्रक्रिया	संख्या	20940	22699
	ब) सममूल्य शस्त्रक्रिया	संख्या	-	-
7	अ) एकात्मिक बालविकास सेवा गट	संख्या	-	-
	ब) अंगणवाडी	संख्या	-	-
8	अ) अनु.जातीच्या कुटुंबांना सहाय्य	संख्या	500	500
	ब) अनु.जमातीच्या कुटुंबांना सहाय्य	संख्या	-	-
9	अ) घरांसाठी जागा (इंदिरा आवास योजना)	संख्या	1295	1385
	ब) घरबांधणीसाठी अर्थसहाय्य (इंदिरा आवास योजना)	संख्या	645	664
	क) आर्थिकदृष्ट्या दुर्बल घटकांसाठी घरे	संख्या	-	-
	ड) कमी उत्पन्न गटासाठी घरे	संख्या	-	-
10	गलिच्छ वस्ती सुधारणा	लोकसंख्या	-	-
11	झाडे लावणे	रोपे संख्या लाखात	65.95	65.95
12	रास्त भावाची दुकाने उघडणे	संख्या	-	-
13	अ) खेड्यांचे विदयुतीकरण	संख्या	-	-
	ब) पंप संचांसाठी विदयुतीकरण	संख्या	5040	5270
	क) सुधारित चुली	संख्या	-	-
	ड) बायोगॅस	संख्या	250	502

आधार - जिल्हा नियोजन अधिकारी, जिल्हाधिकारी कार्यालय, सांगली

तक्ता क्रमांक - 12.8

स्थानिक विकास कार्यक्रम (लोकसभा मतदार संघ)

जिल्हा - सांगली

संदर्भ : 2004-05

अ. क्र.	लोकसभा मतदार संघाचे नांव	मतदार संघाला मंजूर तरतूद (रुपये हजारात)	मंजूर कामांची संख्या			मंजूर कामांची अंदाजित किंमत (रुपये हजारात)	संदर्भ वर्षात झालेला एकूण खर्च (रुपये हजारात)
			जुनी अपूर्ण कामे	संदर्भ वर्षातील नवीन कामे	एकूण		
(1)	(2)	(3)	(4)	(5)	(6)	(7)	(8)
1	सांगली	200	19	35	54	200	84
2	कराड	64	7	21	28	65	56
3	पंढरपूर	30	4	7	11	30	27
एकूण		294	30	63	93	295	167

टिप-सांगली लोकसभा मतदार संघातील मुजर रक्कम रू.200.00लाख आहे,परंतु प्राप्त रू.100.00 लाख पैकी खर्च रू.84.15 लाख आहे.

तक्ता क्रमांक - 12.9

स्थानिक विकास कार्यक्रम (विधानसभा मतदार संघ)

जिल्हा - सांगली

संदर्भ : 2004-05

अ. क्र.	विधानसभा मतदार संघाचे नांव	मतदार संघाला मंजूर तरतूद (रुपये हजारात)	मंजूर कामांची संख्या			मंजूर कामांची अंदाजित किंमत (रुपये हजारात)	संदर्भ वर्षात झालेला एकूण खर्च (रुपये हजारात)
			जुनी अपूर्ण कामे	संदर्भ वर्षातील नवीन कामे	एकूण		
(1)	(2)	(3)	(4)	(5)	(6)	(7)	(8)
1	शिराळा	8000	27	50	77	8111	7631
2	वाळवा	8000	28	35	63	8756	7909
3	भिलवडी-वांगी	8000	19	40	59	8312	8000
4	सांगली	11527	27	71	98	12811	9748
5	मिरज	8000	17	44	61	8175	6621
6	तासगाव	8000	28	36	64	8701	6935
7	खानापूर-आटपाडी	11527	36	43	79	12198	9051
8	क.महाकाळ	8000	39	27	66	7204	3715
9	जत	11527	27	45	72	11732	8427
एकूण		82581	248	391	639	86000	68037

आधार - जिल्हा नियोजन अधिकारी, सांगली

तक्ता क्रमांक - 12.10
स्थानिक विकास कार्यक्रम (राज्यसभा सदस्य)

जिल्हा - सांगली

संदर्भ : 2004-05

अ. क्र.	राज्यसभा सदस्याचे नाव	जिल्हाकरिता उपलब्ध करून दिलेली तरतूद (रुपये हजारात)	मंजूर कामांची संख्या			मंजूर कामांची अंदाजित किंमत (रुपये हजारात)	संदर्भ वर्षात झालेला एकूण खर्च (रुपये हजारात)
			जुनी अपूर्ण कामे	संदर्भ वर्षातील नवीन कामे	एकूण		
(1)	(2)	(3)	(4)	(5)	(6)	(7)	(8)
1	मा.खा.श्री. पृथ्वीराज चव्हाण.	55	11	11	22	56	40
	एकूण	55	11	11	22	56	40

तक्ता क्रमांक - 12.11
स्थानिक विकास कार्यक्रम (विधानपरिषद सदस्य)

जिल्हा - सांगली

संदर्भ - 2004-05

अ. क्र.	विधानपरिषद सदस्याचे नाव	जिल्हाकरिता उपलब्ध करून दिलेली तरतूद (रुपये हजारात)	मंजूर कामांची संख्या			मंजूर कामांची अंदाजित किंमत (रुपये हजारात)	संदर्भ वर्षात झालेला एकूण खर्च (रुपये हजारात)
			जुनी अपूर्ण कामे	संदर्भ वर्षातील नवीन कामे	एकूण		
(1)	(2)	(3)	(4)	(5)	(6)	(7)	(8)
1	मा.ना.श्री.शिवाजीराव देशमुख	5799	28	53	81	6054	4443
2	मा.आ.श्री.शिवाजीराव पाटील	4628	13	14	27	3954	3288
3	मा.आ.श्री.कन्हैयालाल गिडवानी	2000	2	9	11	2010	1496
4	मा.आ.श्री.शरद पाटील	2500	5	28	33	3284	2469
5	मा.आ.मदन पाटील	3533	19	9	28	2778	3336
6	मा.आ.श्री.जी.एल.ऐनापुरे	2924	3	24	27	2315	2745
7	मा.आ.श्रीमती.निलम गो-हे	251	0	1	1	454	251
8	मा.आ.श्री.धनाजीराव साठे	400	0	1	1	573	400
9	मा.आ.श्री.मुझफ्फर हुसेन	437	0	4	4	437	437
10	मा.आ.श्री.जोगंद्र कवाडे	50	0	1	1	50	50
11	मा.आ.श्री.विलासराव शिंदे	2667	0	17	17	3358	2667
12	मा.आ.श्री.प्रकाश शेंडगे	400	0	1	1	285	0
13	मा.आ.सुरेश पाटील	0	3	0	3	0	0
14	मा.आ.श्री.दयानंद मस्के	0	1	0	1	0	0
15	मा.आ.श्री.प्रतापसिंह माहिते पाटील	0	1	0	1	0	0
	एकूण	25589	75	162	237	25552	21582

आधार - जिल्हा नियोजन अधिकारी, सांगली.

तक्ता क्रमांक - 13.1
पोलिस अधिकारी/ कर्मचारी यांची संख्या

जिल्हा - सांगली

संदर्भ वर्ष:2004-05

अ. क्र.	पदनाम	संख्या	
		एकूण संख्या	पैकी महिलांची संख्या
(1)	(2)	(3)	(4)
1	पोलिस अधिकारी/ कर्मचारी-यांची संख्या		
	1.1 पोलिस उपमहानिरीक्षक	-	-
	1.2 पोलिस आयुक्त	-	-
	1.3 पोलिस उप आयुक्त	-	-
	1.4 पोलिस सहायक आयुक्त	-	-
	1.5 पोलिस अधीक्षक	1	-
	1.6 अपर पोलिस अधीक्षक	1	-
	1.7 पोलिस उप अधीक्षक	7	-
	1.8 पोलिस निरीक्षक	17	-
	1.9 पोलिस उप निरीक्षक	77	2
	1.10 पोलिस जमादार/ हवालदार	558	5
	1.11 पोलिस शिपाई / पोलिस नाईक	1044	90
	एकूण पोलिस अधिकारी/ कर्मचारी संख्या	1705	97
2	पोलिस ठाणे	22	XX
3	आउट पोस्ट	24	XX
4	पोलिस चौकी	13	XX
5	लॉकअप्स	20	XX
6	पोलिस ठाणे, आउट पोस्ट व सब पोस्ट आदींची सोय असलेली गावे व शहरे	44	XX
7	पोलिस दलांचा एकूण खर्च (रू.लाखात)	2097	XX

आधार - 1) जिल्हा पोलिस अधीक्षक, सांगली

तक्ता क्रमांक - 13.2

दिवाणी व फौजदारी न्यायालयांत निकालात काढलेली प्रकरणे

ल्हा- उ सांगली

संदर्भ वर्ष: 2004-05

अ. क्र.	न्यायालये	एकूण प्रकरणे	मूळ		अपील	
			नियमित	संकीर्ण	नियमित	संकीर्ण
(1)	(2)	(3)	(4)	(5)	(6)	(7)
1	दिवाणी न्यायालय	8144	4131	2764	850	399
2	फौजदारी न्यायालय	11567	8490	3000	77	496
3	लोक न्यायालय	उ.ना.	उ.ना.	उ.ना.	उ.ना.	उ.ना.
4	कामगार न्यायालय	2448	231	1613	604	-
5	औद्योगिक न्यायालय	451	240	-	211	-
6	कौटुंबिक न्यायालय	उ.ना.	उ.ना.	उ.ना.	उ.ना.	उ.ना.
7	जिल्हा दंडाधिकारी तथा कार्यकारी दंडाधिकारी	उ.ना.	उ.ना.	उ.ना.	उ.ना.	उ.ना.

आधार -1)जिल्हा व सत्र न्यायाधीश,सांगली

2)आयुक्त, कामगार न्यायालय,सांगली

3)आयुक्त, औद्योगिक न्यायालय, सांगली

4)लोक आयुक्त,सांगली

5) जिल्हा दंडाधिकारी व कार्यकारी दंडाधिकारी , सांगली

6)समुपदेशक, कौटुंबिक न्यायालय,सांगली

तक्ता क्रमांक - 14.1

चित्रपट गृहे, व्ही.डी.ओ. केंद्र आणि केबलधारक यांची आकडेवारी

जिल्हा-सांगली

संदर्भ वर्ष: 31.3.2005

अ. क्र.	तालुका	कायम स्वरुपी चित्रपटगृहे		फिरती चित्रपटगृहे		व्हीडीओ केंद्रे		केबल धारक		वसूल केलेला करमणूक कर (रुपये हजारात)
		संख्या	प्रत्येक खेळा साठी असलेली आसन क्षमता	संख्या	प्रत्येक खेळा साठी असलेली आसन क्षमता	संख्या	प्रत्येक खेळा साठी असलेली आसन क्षमता	केबल चालक संख्या	केबल ग्राहक संख्या	
(1)	(2)	(3)	(4)	(5)	(6)	(7)	(8)	(9)	(10)	(11)
1	शिराळा	-	-	2	200	6	250	72	3326	58
2	वाळवा	3	2638	4	400	4	225	122	10470	285
3	पलूस	1	455	6	1849	-	-	42	2852	56
4	खानापूर	2	1183	-	-	6	345	27	3290	105
5	आटपाडी	1	530	-	-	4	205	24	2265	40
6	तासगाव	1	500	1	150	3	180	49	4144	66
7	मिरज	16	9638	13	1850	4	125	96	20051	1716
8	क.महाकाळ	2	1060	-	-	4	170	42	2554	38
9	जत	-	-	6	700	1	30	43	3122	53
10	कडेगाव	-	-	-	-	1	75	22	1368	22
जिल्हा एकूण		26	16004	32	5149	33	1605	539	53442	2439

आधार- जिल्हाधिकारी कार्यालय (करमणूक शाखा), सांगली

तक्ता क्रमांक - 14.2 .

मुद्रणालये आणि त्यांनी प्रकाशित केलेली वर्तमानपत्रे व नियतकालिके

जिल्हा-सांगली

संदर्भ-31.3.2005

अ.क्र	तालुका	मुद्रणालयांची संख्या	दैनिक वर्तमान पत्रे आणि नियतकालिके					
			दैनिक	साप्ताहिक	पाक्षिक	मासिक	त्रैमासिक	वार्षिक
(1)	(2)	(3)	(4)	(5)	(6)	(7)	(8)	(9)
1	शिराळा	-	-	-	-	-	-	-
2	वाळवा	-	-	-	-	-	-	-
3	पलूस	-	-	1	-	-	-	-
4	खानापूर	2	-	-	-	4	-	-
5	आटपाडी	-	-	-	-	-	-	-
6	तासगाव	-	-	1	-	-	-	-
7	मिरज	30	15	41	4	28	-	-
8	क.महाकाळ	-	-	-	-	-	-	-
9	जत	-	-	1	-	-	-	-
10	कडेगाव	-	-	-	-	-	-	-
एकूण जिल्हा		32	15	44	4	32	0	0

आधार:- 1)मा.अधिपरिक्षके पुस्तके व प्रकाशने मुंबई.

तक्ता क्रमांक - 14.3

लोकसभा व विधानसभा निवडणुकीबाबतची आकडेवारी

जिल्हा- सांगली

संदर्भ वर्ष 2004

अ. क्र.	मतदारसंघाचे नाव	एकूण मतदारांची संख्या	मतदान केलेल्या मतदारांची संख्या			मतदानाची टक्केवारी	पक्षनिहाय मिळालेली मते (संख्या)	
			पुरुष	स्त्रिया	एकूण		काँग्रेस आय	भा.ज.प.
(1)	(2)	(3)	(4)	(5)	(6)	(7)	(8)	(9)
लोकसभा निवडणूक :		एप्रिल 2004						
1	46- सांगली लोकसभा मतदारसंघ	1186416	363272	329168	692440	58.36	304798	222866
लोकसभा एकूण		1186416	363272	329168	692440	58.36	304798	222866
विधानसभा निवडणूक :		ऑक्टोबर 2004						
1	268-शिराळा	199354	82470	81490	163960	82.25	-	-
2	269-वाळवा	216678	85761	77003	162764	75.12	-	-
3	270-भिलवडी वांगी	208058	83124	73572	156696	75.31	121540	-
4	271-सांगली	206319	74650	71006	145656	70.60	36449	39708
5	272-मिरज	218173	73452	66661	140113	64.22	45078	-
6	273-तासगाव	174090	70871	68256	139127	79.92	-	-
7	274-खानापूर आटपाडी	214299	78185	78075	156260	72.92	-	12580
8	275-क.महांकाळ	193514	73609	69282	142891	73.84	72341	-
9	276-जत	203758	71445	65075	136520	67.00	37524	62853
विधानसभा एकूण		1834243	693567	650420	1343987	73.27	312932	115141

अ. क्र.	मतदारसंघाचे नाव	पक्षनिहाय मिळालेली मते (संख्या)						
		सी.पी.एम.	आय.एन.सी.	स.पा.	ब.स.पा.	शिवसेना	अपक्ष	इतर पक्ष
(1)	(2)	(10)	(11)	(12)	(13)	(14)	(15)	(16)
लोकसभा निवडणूक :		एप्रिल 2004						
1	46- सांगली लोकसभा मतदारसंघ	-	-	137084	8250	-	19124	-
लोकसभा एकूण		0	0	137084	8250	0	19124	0
विधानसभा निवडणूक :		ऑक्टोबर 2004						
1	268-शिराळा	-	56064	-	-	-	-	107896
2	269-वाळवा	-	120555	-	2910	-	-	39299
3	270-भिलवडी वांगी	-	-	-	2535	-	-	32621
4	271-सांगली	-	-	-	1018	-	-	68481
5	272-मिरज	-	-	-	3131	33686	-	58218
6	273-तासगाव	-	69959	-	712	2196	-	66260
7	274-खानापूर आटपाडी	1228	54542	-	1146	-	-	86764
8	275-क.महांकाळ	-	-	-	1443	9007	-	60100
9	276-जत	-	-	-	1895	-	-	34248
विधानसभा एकूण		1228	301120	-	14790	44889	-	553887

आधार - जिल्हा निवडणूक अधिकारी, जिल्हाधिकारी कार्यालय, सांगली