



जिल्हा  
सामाजिक व आर्थिक  
समालोचन

ठाणे जिल्हा

२००४-२००५



अर्थ व सांख्यिकी संचालनालय  
महाराष्ट्र शासन  
मुंबई



सत्यमेव जयते

जिल्हा  
सामाजिक व आर्थिक  
समालोचन

**ठाणे जिल्हा**

2004-05

जिल्हा सांख्यिकी कार्यालय, ठाणे  
अर्थ व सांख्यिकी संचालनालय,  
महाराष्ट्र शासन.

अनुक्रमांिका

जिल्हा सामाजिक व आर्थिक समालोचन - 2004-05

जिल्हा - ठाणे

तथता क्र.	विषय	पृष्ठ क्र.
1	2	3
<b>भाग-1 समालोचन</b>		
	जिल्हाचा समग्र आढावा	1
	दृष्टिकोनात जिल्हा	17
	रस्ते आणि तालुका सीमा दर्शविणारा जिल्हाचा नकाशा	24
	निवडक आलेख	25
<b>भाग-2 सांख्यिकीय तक्ते</b>		
<b>1. निवडक निर्देशक</b>		
1.1	निवडक निर्देशक (1960-2005)	1
<b>2. लोकसंख्याविषयक आकडेवारी</b>		
2.1	लोकसंख्याविषयक निवडक आकडेवारी	6
2.2	लोकसंख्या आणि वृद्धिदर	10
2.3	शहरी व ग्रामीण आणुि त्यांची लोकसंख्या	11
2.4	मुला व सौमतिक काम करणाऱ्यांचा उद्योगगटनिहाय वर्गीकरण	13
2.5	धर्म व वयोगटानुसार लोकसंख्या	14
2.6	दाखिल रेषेखालील ग्रामीण कुटुंबे	15
<b>3. जिल्हा उत्पन्न संवाज</b>		
3.1	क्षेत्रवार जिल्हा उत्पन्न व दरडोई जिल्हा उत्पन्न - चालू किमतीनुसार	16
3.2	क्षेत्रवार जिल्हा उत्पन्न व दरडोई जिल्हा उत्पन्न - स्थिर किमतीनुसार	17
<b>4. किमतीविषयक आकडेवारी</b>		
4.1	निवडक जिल्हाच्या सरासरी घाऊक किमती	18
4.2	जिल्हा मुख्यालयातील महत्त्वाच्या वस्तूंच्या मासिक सरासरी किरकोळ किमती	20
4.3	प्राथक किमतीचे निर्देशांक	26
4.4	किमतीच्या महत्त्वाचे निर्देशांक	27
<b>5. जमीन महसूल, स्थानिक संस्थांचे उत्पन्न/ खर्च, बँकिंग, विमा आणि अल्पबचतविषयक आकडेवारी</b>		
5.1	तालुका हाय जमीन महसूल	28
5.2	स्थानिक स्वराज्य संस्थांचे उत्पन्न व खर्च	29
5.3	बँक कार्यालये, वर्गीकृत बँकांची संख्या, ठेवी व कर्जे	30
5.4	अल्प बचत कार्यक्रमाची प्रगती	31
5.5	अर्थसंस्थाविषयक आकडेवारी	32

अनुक्रमणिका

जिल्हा सामाजिक व आर्थिक समालोचन - 2004-05

जिल्हा - ठाणे

तक्ता क्र.	विषय	पृष्ठ क्र.
1	2	3
<b>6. कृषि व पशुम विषयक आकडवारी</b>		
6.1	जमिनीचा वापर	33
6.2	निरनिराळ्या पिकाखालील क्षेत्र	35
6.3	मुख्य पिकाचे दर हेक्टरी अदाजित उत्पादन	44
6.4	निवडक केंद्रातील पर्जन्य दिवसांची संख्या व एकूण पर्जन्य	45
6.5	विविध साधनाखालील ओलिताचे क्षेत्र	46
6.6	निरनिराळ्या पिकाखालील ओलिताचे क्षेत्र	47
6.7	सिंचन विहिरी	53
6.8	कृ पनलिका, हातपंप व विद्युत् पंप	54
6.9	लघुपाटबंधा-यांचा काम	55
6.10	मोठे व मध्यम पाटबंधारे प्रकल्प	58
6.11	वहिती धारणेचा प्रकार आणि क्षेत्रफळ गटानुसार वर्गीकरण	59
6.12	कृषि अवजार	60
6.13	पशुधनाची संख्या	61
6.14	पशुवैद्यकीय संस्था	68
6.15	मान्यताप्राप्त पशुवैद्यगृहे आणि त्यात कत्तल केलेल्या पशूंची संख्या	70
6.16	वनक्षेत्र	71
6.17	मुख्य व गोण वन उत्पादन	72
6.18	भूजल मत्स्यव्यवसाय	73
6.18अ	सागरी मत्स्य व्यवसाय	74
6.19	दुग्ध विकास सहकारी संस्था	75
<b>7. सहकार क्षेत्र</b>		
7.1	विविध प्रकारच्या सहकारी संस्था	76
7.2	सहकारी संस्थांची वित्तीय स्थिती	77
7.3	सहकारी संस्थांची लेखा परीक्षण वर्गाप्रमाणे संख्या	78
7.4	राज्य/जिल्हा कार्यक्षेत्र असलेल्या सहकारी बँकांचे कार्य	79
7.5	सहकारी संस्थांचे कार्य	80
7.6	बिगरकांथ सहकारी पत संस्थांचे कार्य	82
7.7	जिल्हा आणि प्राथमिक पणन संस्थांचे कार्य	83
7.8	नियंत्रित बाजारपेठांतील कृषि मालाची वार्षिक आवक	86
7.9	परवानाधारक सावकारांची संख्या आणि त्यांनी दिलेली कर्जे	87

अनुक्रमणिका

जिल्हा सामाजिक व आर्थिक समालोचन - 2004-05

जिल्हा - ठाणे

तक्ता क्र.	विषय	पृष्ठ क्र.
1	2	3
<b>8. वीज आणि परिवहन व दळणवळण</b>		
8.1	विद्युतीकरण झालेल्या शहरांची व गावांची संख्या आणि त्यांची लोकसंख्या	88
8.2	विजेचा वापर	88
8.3	प्रकार व पृष्ठभाग यानुसार रस्त्यांची लांबी	89
8.4	मोंटार वाहनांची आणि परवानाधारकांची संख्या	90
8.5	महाराष्ट्र राज्य मार्ग परिवहन महामंडळाची प्रवासी वाहतूक	91
8.6	पोस्ट, खाजगी व सार्वजनिक दूरध्वनींची संख्या	92
<b>9. रोजगार व उद्योगविषयक आकडेवारी</b>		
9.1	कारखान्यातील कामगारांची दैनिक सरासरी संख्या	93
9.2	रोजगार व स्वयंरोजगार मार्गदर्शन केंद्रातील आकडेवारी	98
9.3	शासकीय व स्थानिक स्वराज्य संस्थांतील कर्मचा-यांची संख्या	99
9.4	निरनिराळ्या उद्योगांतील रोजगार	100
9.5	कृषि व बिगर-कृषि उद्योग	101
9.6	प्रमुख उद्योग गटानुसार उद्योगांची आणि नियमित काम करणा-या कामगारांची संख्या	102
9.7	महत्त्वाच्या उद्योग गटानुसार कृषि व बिगरकृषि आस्थापनांची व त्यातील कामगारांची संख्या	103
<b>10. शिक्षण</b>		
10.1	शैक्षणिक संस्थांची संख्या	104
10.2	शैक्षणिक संस्थांतील शिक्षकांची संख्या	106
10.3	शैक्षणिक संस्थांतील विद्यार्थी संख्या	108
10.4	शैक्षणिक संस्थांतील अनुसूचित जातीची विद्यार्थी संख्या	110
10.5	शैक्षणिक संस्थांतील अनुसूचित जमातीची विद्यार्थी संख्या	112
10.6	शारीरिक शिक्षण महाविद्यालय, ट्रेडिंग, क्रीडा संस्था आणि क्रीडा शिष्यवृत्तीधारक	114
10.7	हयत्तानिहाय विद्यार्थ्यांची संख्या	115
<b>11. सार्वजनिक आरोग्य</b>		
11.1	सार्वजनिक व शासन सहाय्यित वैद्यकीय सुविधांची माहिती	117
11.2	नांदणी केलेल्या जन्म-मृत्यूंची संख्या	119
11.3	विविध कारणानुसार मृत्यूंची संख्या	121
11.4	माता व बाल संगोपन कार्यक्रमांतर्गत तस टोचणी	122
11.5	कुटुंब कल्याण कार्यक्रम	123

अनुक्रमणिका

जिल्हा सामाजिक व आर्थिक समालोचन - 2004-05

जिल्हा - ठाणे

तक्ता क्र.	विषय	पृष्ठ क्र.
1	2	3
<b>12. योजना</b>		
12.1	त्रिविध विकास शीर्षाखाली झालेला योजनांतर्गत खर्च	124
12.2	रोजगार हमी योजना	127
12.3	रोजगार हमी योजनेखाली घेतलेली कामे, त्यावरील रोजगार व खर्च	128
12.4	दिण्याच्या पाण्याच्या सोयी व टंचाईसंबंधी केलेल्या उपाययोजना	129
12.5	रसायनिक खतांचे वाटप	131
12.6	सखर करखाने	*
12.7	दोस कलमी कार्यक्रमाची भौतिक प्रगती	132
12.8	स्थानिक विकास कार्यक्रम (लोकसभा मतदार संघ)	133
12.9	स्थानिक विकास कार्यक्रम (विधानसभा मतदार संघ)	133
12.10	स्थानिक विकास कार्यक्रम (राज्यसभा सदस्य)	134
12.11	स्थानिक विकास कार्यक्रम (विधानपरिषद सदस्य)	135
<b>13. न्याय व प्रशासन</b>		
13.1	पोलीस अधिकारी/ कर्मचारी यांची संख्या	136
13.2	दिवाणी व फौजदारी न्यायालयात निकाली काढलेली कामे/प्रकरणे	137
<b>14. संकोण</b>		
14.1	चित्रपट वृहद्विप्रेयक आकडेवारी	138
14.2	मुद्रणालये आणि त्यांनी प्रकाशित केलेली वर्तमानपत्रे व नियतकालिके	139
14.3	लोकसभा व विधानसभा निवडणूकाबाबतची आकडेवारी	140

टीप - "\*" अशी खूण करण्यात आलेला तक्ता क्रमांक 12.6 मधील माहिती निरंक असल्याने यदर तक्ता या

प्रकाशनमध्ये समाविष्ट केलेला नाही.

## भाग - 1 - समालोचन

1. जिल्हयाचा समग्र आढावा - पान 1 ते 16
2. दृष्टिक्षेपात जिल्हा पान - 17 ते 23
3. ठाणे जिल्हयाचा नकाशा - पान 24
4. निवडक आलेख - पान 24 ते 34

## जिल्हा सामाजिक व आर्थिक समालोचन

जिल्हा - ठाणे

2004-05

**प्रास्ताविक-** महाराष्ट्र राज्यातील काही मोजक्या औद्योगिकदृष्ट्या प्रगत जिल्हयांपैकी ठाणे हा एक कोकण विभागातील उत्तरेकडचा जिल्हा असून लोकसंख्येच्या दृष्टिने त्याचा राज्यात दुसरा क्रमांक आहे. जिल्हयाचे क्षेत्रफळ 9558 चौ.कि.मी. असून ते राज्याच्या 3.11 टक्के आहे. पूर्वेकडे सहयाद्री पर्वताच्या रांगा तर पश्चिमेस अरबी समुद्र, उत्तरेस गुजरात राज्याचा घनदाट अरण्याचा भाग आणि दक्षिणेला जगप्रसिध्द मुंबई शहर अशा या जिल्हयाच्या चतुःसिमा आहेत. जिल्हयातील ठाणे, कल्याण, उल्हासनगर, अंबरनाथ, भिवंडी, वसई व पालघर या तालुक्यांचे क्षेत्र औद्योगिकदृष्ट्या विकसित असून मुंबई शहराच्या आधुनिक संस्कृतीच्या प्रमाणाखाली आहे. तर उर्वरीत शहापूर, मुरबाड, वाडा, जव्हार, मोखाडा, डहाणू, विक्रमगड, आणि तलासरी या तालुक्यांचा प्रदेश डोंगराळ असून ग्रामीण भाग आदिवासी वस्तीने व्यापलेला आहे. जिल्हयाचा मध्य व पश्चिम भाग सखल व सपाट असून जमीन तांबूस व काळसर आहे. या विभागामध्ये प्रामुख्याने भात हे पीक घेतले जाते. पश्चिम किनारपट्टीलागत सिंचनाकरिता विहिरींच्या पाण्याची उपलब्धता असल्यामुळे भाजीपाला, फुले, नारळ, केळी, चिकू इत्यादी नगदी पिकेही घेतली जातात. उत्तर व ईशान्ये कडील प्रदेश उंच सखल डोंगर उताराचा असून या भागामध्ये भात, नाचणी व वरी ही पिके घेतली जातात. जिल्हयातील लोकांचा मुख्य व्यवसाय शेती हा असला तरी वाढते औद्योगिकरण, शासनामार्फत राबविल्या जाणा-या रोजगार हमी योजना व राष्ट्रीय ग्रामीण रोजगार कार्यक्रम यामुळे रोजगाराचे संधी उपलब्ध झाली आहे. प्रदूषण व वाढत्या जंगल तोडीस आळा घालण्यासाठी आणि लोकांची इमारती व जळाऊ लाकडाची गरज स्थानिकरित्या पूर्ण करून काही प्रमाणात चा-याची उपलब्धता निर्माण करावयाच्या उद्देशाने जिल्हयामध्ये 1982 पासून सामाजिक वनीकरण कार्यक्रम राबविला जात आहे. या कार्यक्रमांतर्गत 2003-2004 या आर्थिक वर्षात अकेशिया, निलगिरी, साग, बांबू, काजू, बोर, जांभूळ, शिसे, शिरकरण इत्यादी प्रकारच्या 71 हजार रोपांची 63 हेक्टर क्षेत्रामध्ये लागवड करण्यांत आली. यापैकी खाजगी जमीनीवर 50 हेक्टर क्षेत्रात 55 हजार रोपांची लागवड केली आहे.

महाराष्ट्र राज्याच्या 720 कि.मी. किना-यापैकी 112 कि.मी. लांबीचा समुद्र किनारा या जिल्हयाला लाभला असून किनारपट्टी लागतच्या लहान मोठ्या 82 गावांतून मासेमारी व्यवसाय केला जातो. त्याचप्रमाणे भुजल मासेमारीसाठी 11328 हेक्टर क्षेत्र अनुकूल आहे. मासेमारीतील प्रकिया व साठवणूक करण्यासाठी जिल्हयात 2635 शीतपट्टे आहेत. सागरी मासेमारी बरोबरच भुजल मासेमारी केली जाते. मत्स्य विक्रीसाठी मुंबई सारखी मोठी बाजारपेठ उपलब्ध असून आखाती देशांतूनही मत्स्य उत्पादनाला चांगली मागणी आहे.

औद्योगिक विकासाच्या दृष्टिने ठाणे जिल्हयाचा राज्यामध्ये तिसरा क्रमांक असून जिल्हयाच्या निम्म्यापेक्षा जास्त भागाचा आर्थिक व सामाजिक विकास हा औद्योगिकरणामुळे झाला आहे. महाराष्ट्र औद्योगिक विकास महामंडळाने विकसित केलेल्या औद्योगिक वसाहतीची संख्या 10 आहे. मुंबई सारखी अंतरराष्ट्रीय बाजारपेठ व सोयीचे बंदर, दळणवळणाच्या जालद सोयी आणि शासनामार्फत पुरविल्या जाणा-या सुविधा यामुळे जिल्हयामध्ये उद्योगधंद्याची भरभरपट झालेली आहे. विशेषतः जिल्हयच्या दक्षिण व पश्चिम भागामध्ये उद्योगाचे केंद्रीकरण झालेले दिसून येते. जिल्हयामध्ये नोंदणी झालेल्या उद्योगात प्रामुख्याने रसायने व औषधे यांचे फार मोठ्या प्रमाणावर उत्पादन केले जाते. याशिवाय प्लॅस्टिकच्या वस्तू, लोखंडी साहित्य आणि पॉवरलूम कापड यांची निर्मिती करणारे मध्यम व छोटे उद्योग मोठ्या प्रमाणात चालू आहेत. महाराष्ट्रामध्ये इचलकरंजी नंतर भिवंडी येथील चंद्रमागावर कापड विणण्याचा व्यवसाय प्रसिध्द आहे. जिल्हयात बीज निर्मिती करण्याचा देशातील पहिला अणूउर्जा प्रकल्प पालघर तालुक्यातील तारापूर येथे असून केंद्र शासन अंगिकृत दारुगोळा व शस्त्र निर्मितीचा कारखाना अंबरनाथ येथे आहे. वाढत्या औद्योगिकरणामुळे कुशल व अकुशल कामगारना मोठ्या प्रमाणावर रोजगार उपलब्ध झाला आहे. जिल्हयामध्ये खनिज उत्पादन फारसे नसले तरी बांधकामासाठी रेंती काढण्याचा व्यवसाय कळवा, मुंजा, ठाणे, घोडबंदर व वसई या प्रिसरता मोठ्या प्रमाणावर चालतो. सन 2004-2005 मध्ये



जिल्हयातील निरनिराळ्या शासकीय विभागांमार्फत केले गेलेले कार्य व रोजगार निर्मिती या विषयी प्रत्यक्ष उपलब्ध आकडेवारी या प्रकाशनात देण्यात आली आहे.

### 1. भौगोलिक स्थान व स्वाभाविक रचना

- **भौगोलिक स्थान व स्वाभाविक रचना** - ठाणे जिल्हा कोकणचा उत्तर भाग असून तो पूर्वेकडे असणाऱ्या सहयाद्रीच्या रांगा व पश्चिमेकडील अरबी समुद्राच्या किनारपट्टीच्या दरम्यान पसरला आहे. जिल्हयाला 112 कि.मी. लांबीचा समुद्रकिनारा लाभलेला आहे. जिल्हयाचे भौगोलिक स्थान 72.45 आणि 73.48 पूर्व रेखांश व 18.42 आणि 20.20 उत्तर अक्षांश मध्ये येते. जिल्हयाची दक्षिणोत्तर लांबी 140 कि.मी. असून पूर्व पश्चिम रुंदी 101 कि.मी. आहे.
- **क्षेत्रफळ** - 2001 च्या जनगणनेनुसार जिल्हयाचे क्षेत्रफळ 9558 चौ.कि.मी. असून राज्याच्या एकूण क्षेत्रफळाच्या 3.11 टक्के आहे. क्षेत्रफळाचा विचार केला तर राज्यात जिल्हयाचा 16 वा क्रमांक लागतो. जिल्हयातील 15 तालुक्यापैकी शहापूर तालुक्याचे क्षेत्रफळ सर्वात जास्त असून ते 1555 चौ.कि.मी. (16.26 टक्के) तर तलासरी तालुका 268 चौ.कि.मी. (2.80 टक्के) क्षेत्रफळाचा असून तो सर्वात लहान आहे. जिल्हयातील ठाणे, कल्याण, भिवंडी, उल्हासनगर व वसई हे तालुके तुलनात्मकदृष्ट्या विकसित असून या तालुक्याचा बराच मोठा भाग शहरी विभागात गणला जातो.
- **प्रशासकीय विभाग**- प्रशासकीय सोयीच्या दृष्टीने राज्याचे सहा प्रादेशिक विभाग पाडण्यात आले असून त्यापैकी कोकण प्रादेशिक विभागात ठाणे जिल्हयाचा समावेश आहे. प्रशासकीय नियंत्रण व दैनंदिन कारभाराच्या सोयीसाठी जिल्हयातील 15 तालुके असून प्रशासकिय कामे सुलभ होण्याच्या दृष्टीने एकूण पाच महसुल उपविभाग करण्यात आलेले आहेत. त्यांची रचना पुढीलप्रमाणे आहे.

#### ठाणे जिल्हयातील महसुल उपविभाग

अ.क्र.	उपविभागाचे मुख्यालय	उपविभागातील समाविष्ट तालुके
1	ठाणे	ठाणे, कल्याण, मुरबाड
2	भिवंडी	भिवंडी, वसई, शहापूर
3	डहाणू	डहाणू, तलासरी, पालघर
4	जव्हार	जव्हार, वाडा, मोखाडा, विक्रमगड
5	उल्हासनगर	उल्हासनगर, अंबरनाथ

जिल्हयाचे मुख्य प्रशासकीय कार्यालय ठाणे येथे असून जिल्हयातील कामकाजाच्या सोयीसाठी जव्हार येथे अपर जिल्हाधिकारी यांचे कार्यालय कार्यरत आहे. ठाणे शहर मुंबई-आग्रा राष्ट्रीय महामार्गावर असून मध्य रेल्वेचे एक मोठे स्थानक आहे व ते मुंबई पासून 34 कि.मी. अंतरावर आहे.

- **जिल्हयाच्या सीमा** - जिल्हयाचा आकार त्रिकोणी स्वरूपाचा असून पूर्वेला पुणे व अहमदनगर जिल्हे आहेत. उत्तर पूर्वेला नाशिक जिल्हा तर उत्तरेला गुजरात राज्य आणि केंद्रशासित ददरा नगर हवेली प्रदेश आहे. या जिल्हयाच्या पश्चिमेला अरबी समुद्र पसरलेला असून बृहन्मुंबई व रायगड जिल्हे दक्षिणेला आहेत.
- **भूपृष्ठ रचना**- जमिनीच्या प्रकारानुसार भूपृष्ठाची प्रामुख्याने तीन भागात विभागणी झालेली दिसून येते. अ) काळी व वाळू मिश्रित जमीन ही डहाणू, पालघर, वसई व ठाणे या तालुक्यात आढळून येते. ही जमीन सुपीक असून ती मुख्यतः भाताचे पीक, भाजीपाला व फळबागा यांच्या लागवडीस योग्य आहे. ब) तांबडी जमीन ही मुख्यतः मोखाडा, तलासरी व पूर्वेकडच्या उतरणीवरील तालुक्यातील काही भागात आढळून येते. ही जमीन सुपिकतेच्या दृष्टीने कमी दर्जाची असल्याने नांगली आणि बरी या सारख्या पिकांच्या लागवडीस उपयुक्त आहे. क) तपकिरी लालसर जमीन ही बहुतेक किनारपट्टीच्या व सहयाद्री घाटमाथ्याच्या उतरणीच्या द-या खोऱ्यातील पट्ट्यात आढळून येते. मुख्यतः भिवंडी, कल्याण व शहापूर तालुक्यात अशी जमीन असून ती भात लागवडीस उपयुक्त आहे.

- नद्या -** ठाणे जिल्ह्यात वैतरणा आणि उल्हास या दोन महत्वाच्या नद्या वाहतात. वैतरणा नदीचा उगम उत्तर पूर्वेलागच्या नाशिक जिल्ह्यातील त्र्यंबक पायथ्यापासून होऊन ती दक्षिणेकडे वाहत जाऊन ठाणे जिल्ह्यातील शहापूर तालुक्यात प्रवेश करून पुढे वाडा, पालघर या तालुक्यातून वाहत जावून पालघर तालुक्याच्या दक्षिणेला नवघर येथे वैतरणा खाडीत ही नदी अरबी समुद्राला मिळते. वैतरणा नदीच्या महत्वाच्या तीन उपनद्या असून किंवा उघे उपनदी मोखाड्याच्या घाटमाथ्यातून वाहत येऊन वाडा तालुक्यातील आळेमान खेड्याजवळ वैतरणा नदीस मिळते. देहेरजा उपनदी जवळ तालुक्यातून वाहत येऊन पालघर तालुक्यातील दुर्वास खेड्याजवळ वैतरणा नदीस मिळते. सुर्या उपनदीचा उगम मोखाडा तालुक्यातील घाटमाथ्यातून होऊन ती पालघर तालुक्यातील साक्री गावाजवळ वैतरणा नदीला मिळते. शहापूर तालुक्यातील घाटमाथ्यातून तानसा नदीचा उगम होतो व पुढे वसई तालुक्यातील चिमण येथे वैतरणा नदीशी तिचा संगम होतो. वैतरणा नदीच्या उजव्या बाजूने पिजाळ, देहेरजा व सुर्या या उपनद्या मिळतात आणि डाव्या बाजूने तानसा नदी मिळते. उल्हास नदीचा उगम भार घाटमाथ्यातून होऊन उत्तर पूर्वेकडून ती रायगड जिल्ह्यातील कर्जत तालुक्यात प्रवेश करते व पुढे ठाणे जिल्ह्यातील वसई खाडीला मिळते. उल्हास नदीच्या तीन उपनद्या असून बारवी नदीचा उगम मुरबाड तालुक्यातील घाटमाथ्यातून होतो. पुढे ती अंबरनाथ तालुक्यातील आपटी गावानजीक उल्हास नदीस मिळते. भातसा नदीचा उगम शहापूर तालुक्यातील घाटमाथ्यातून होऊन ती कल्याण तालुक्यातील वडवली गावाजवळ येऊन उल्हास नदीला मिळते. भातसा नदीची काळ नदी ही मुख्य उपनदी असून ती शहापूर तालुक्याच्या घाटमाथ्यातून वाहत कल्याण तालुक्यामधील सांगोर्डे गावाजवळ भातसा नदीला मिळते. बारवी व भातसा या उपनद्या उल्हास नदीला तिच्या उजव्या बाजूने येऊन मिळतात. वैतरणा खाडीच्या किनारपट्टीच्या आतील 25 कि.मी. अंतराचा भाग व उल्हास नदीचा कल्याणपासून 40 कि.मी. अंतराचा भाग जल वाहतूकीस योग्य आहे.
- हवामान -** जिल्ह्याचे हवामान सर्वसाधारणपणे सम आहे. तथापि ते सागर किनारी व किनारपट्टीच्या नजीक उष्ण व दमट आहे. किनारपट्टीतील ठाणे, वसई, पालघर व डहाणू या तालुक्यात हवामान उष्ण आहे. याउलट पूर्वेकडील सहयाद्री पर्वताच्या उतरणीला पायथ्याच्या सपाटी प्रदेशातील हवामान कमी उष्ण आहे. सर्वसाधारणपणे जानेवारी व फेब्रुवारी या महिन्यात हवा थंड असते.
- पर्जन्यमान -** राज्याची तीन अग्रिकायकटिक विभागात विभागणी झालेली असून त्यातील कोकणपट्टीतील अतिपर्जन्य प्रदेशांमध्ये ठाणे जिल्ह्याचा समावेश आहे. जिल्ह्यात नैऋत्येकडे असून या वाऱ्यापासून मुख्यतः पाऊस पडतो. सर्वसाधारणपणे जून ते सप्टेंबर हे पावसाळी महिने आहेत. 2004-2005 मध्ये जिल्ह्यात सरासरी पाऊस 2767 मि.मि. पडला असून सर्वात जास्त पाऊस मुरबाड तालुक्यात 5901 मि.मी. तर सर्वात कमी पाऊस डहाणू तालुक्यात 1662 मि.मी. पाऊस पडला.
- खनिज संपत्ती -** जिल्ह्यात प्रमुख खनिजांचे उत्पादन होत नाही अथवा खाणीही नाहीत. दगडाच्याखाणी प्रामुख्याने ठाणे भिवंडी व कल्याण शहरा नजिकच्या परिसरात आढळून येतात. समुद्रातून रेंती (वाळू) काढण्याचा व्यवसाय जिल्ह्यातील वसई, घोडबंदर, मुंबा, कल्याण ठाणे या परिसरात मोठ्या प्रमाणावर चालतो. समुद्रातून काढलेली रेंती मुख्यतः इमारतीच्या बांधकामासाठी वापरली जाते. वसई तालुक्यात गोखीवरे या खेड्यात खडकापासून तयार झालेल्या तांबूस मातीचा साठा आढळून आलेला आहे. या मातीचा उपयोग इमारतीच्या विटा, लादया व प्लंक्या दर्जाची लाल मातीची भांडी बनविण्यासाठी होतो. जिल्ह्यातील काही भागात केंकर किंवा लाव्हा रजापासून तयार झालेल्या चुनखडीचा साठा सापडला आहे. चुनखडीचे पटटे क्वचित एकत्र स्वरूपात परंतु मोठ्या प्रमाणात वसई ते डहाणू पर्यंत आढळतात. तसेच गंधकयुक्त खनिज पाण्याचे झरे कोकनार, सातीवली, वज्रेश्वरी व गणेशपुरी येथे आहेत. हे गंधकयुक्त पाणी औषधी गुणधर्माचे आहे. 2004-2005 या वर्षात हा दगड, वाळू, माती इ. खनिजा पासून रुपये 382453544 महसूल मिळाला. 2003 - 2004 या वर्षात हा महसूल रुपये 361441329 होता.

## 2. लोकसंख्या

- **लोकसंख्या (जनगणना 2001)** - 2001 च्या जनगणने नुसार जिल्हयाची लोकसंख्या 81,31,849 इतकी आहे. लोकसंख्येच्या बाबतीत ठाणे जिल्हा हा मुंबई जिल्हयाच्या खालोखाल राज्यातील दुसरा क्रमांकाचा मोठा जिल्हा आहे. 72.58 टक्के नागरी लोकसंख्या असलेल्या ठाणे जिल्हा राज्यात मुंबई नंतर सर्वाधिक नागरीकरण झालेला जिल्हा आहे. राज्यात 10 लाखाहून अधिक लोकसंख्या असलेली 7 महानगरे असून त्यातील 2 महानगरे ठाणे जिल्हयातील आहेत. जिल्हयातील एकूण लोकसंख्येपैकी 27.42 टक्के व्यक्ती ग्रामीण भागात राहतात तर उर्वरित 72.58 टक्के म्हणजेच 59,02,473 इतक्या व्यक्ती या नागरी भागात राहत असल्याचे दिसून येते. एकूण नागरी लोकसंख्येपैकी 21 टक्के व्यक्ती या ठाणे महानगरपालिका क्षेत्रात तर त्याखालोखाल 20 टक्के व्यक्ती या कल्याण-डोबिगलौ या महानगरपालिका क्षेत्रात राहतात.
- **दशवार्षिक वाढ** - 1991 ते 2001 या दशकात जिल्हयाच्या लोकसंख्येत 54.92 टक्के वाढ झाली ही वाढ राज्याच्या 22.57 टक्के वाढीपेक्षा 2.43 पटीने अधिक आहे. जिल्हयातील नागरी भागातील दशवार्षिक वाढ 73.95 टक्के इतकी होती. नागरी भागातील ही वाढ राज्यातील इतर जिल्हयाच्या तुलनेत सर्वाधिक असल्याचे दिसून येते. जिल्हयाच्या एकूण लोकसंख्येपैकी ठाणे 30.58 टक्के, कल्याण 15.70 टक्के, उल्हासनगर 5.83 टक्के, अंबरनाथ 4.51 टक्के, भिवंडी 11.63 टक्के, वसई 9.79 टक्के हे सहा तालुके (78.03 टक्के) दाट लोकवस्तीचे आहेत. तर उर्वरित 9 तालुक्यातील लोकसंख्या जिल्हयाच्या एकूण लोकसंख्येच्या 22 टक्के आहे.
- **घनता** - महाराष्ट्र राज्याच्या एकूण क्षेत्रापैकी 3.11 टक्के क्षेत्र व्यापलेल्या ठाणे जिल्हयात 2001 च्या जनगणनेनुसार राज्यातील 8.40 टक्के व्यक्ती राहतात. हेच प्रमाण 1991 च्या जनगणनेनुसार 6.67 टक्के इतके होते. ठाणे जिल्हयाची लोकसंख्येची घनता दर चौ.कि.मी.ला 851 इतकी असल्याचे दिसून आले तर राज्याचे हेच प्रमाण केवळ 315 इतके आहे. संबंध राज्यातील लोकसंख्येच्या घनतेचा विचार करता मुंबई शहरानंतर ठाणे जिल्हयाचा क्रमांक लागतो.
- **साक्षरता** - 2001 च्या जनगणनेनुसार ठाणे जिल्हयातील साक्षरतेचे प्रमाण एकूण लोकसंख्येच्या 80.67 टक्के इतके असून राज्याचे हेच प्रमाण 76.9 टक्के इतके आहे. जिल्हयातील ग्रामीण भागातील 64.45 टक्के तर नागरी भागात 86.53 टक्के व्यक्ती साक्षर असल्याचे दिसून येते. पुरुष व स्त्रिया यांचे जिल्हयातील साक्षरतेचे प्रमाण अनुक्रमे 87.06 टक्के व 73.10 टक्के इतके दिसून आले आहे. साक्षरतेचे प्रमाण जिल्हयातील कल्याण तालुक्यात सर्वात जास्त 88.88 टक्के तर जव्हार तालुक्यात सर्वात कमी 44.89 टक्के आहे.
- **ग्रामीण व नागरी लोकसंख्या** - 2001 च्या जनगणनेनुसार जिल्हयाच्या एकूण लोकसंख्येच्या 27.42 टक्के लोक ग्रामीण भागातील 1748 गावांत तर 72.58 टक्के लोक 37 नागरी भागात राहत असून एकूण नागरी भागात राहणाऱ्या संख्येच्या 78 टक्के लोक ठाणे, कल्याण, उल्हासनगर, अंबरनाथ, भिवंडी व वसई या शहरात वास्तव्य करीत आहेत. मुंबई नंतर नागरी भागात जास्त लोकसंख्या असलेला ठाणे हा जिल्हा आहे.
- **स्त्री व पुरुष प्रमाण** - 2001 च्या जनगणनेनुसार ठाणे जिल्हयात दर हजार पुरुषांमार्फत स्त्रियांचे प्रमाण 858 इतके दिसून आले आहे. सदर प्रमाण 1991 च्या जनगणनेनुसार 879 इतके होते. राज्याचे हेच प्रमाण 922 इतके आहे. तसेच ग्रामीण भागात 942 व नागरी भागात 828 इतके दिसून आले आहे.
- **अनुसूचित जाती/जमाती** - 2001 च्या जनगणनेनुसार ठाणे जिल्हयातील अनुसूचित जाती व जमातीची लोकसंख्या अनुक्रमे 4.18 टक्के व 14.75 टक्के आहे. महाराष्ट्र राज्यात हे प्रमाण अनुक्रमे 10.20 टक्के व 8.85 टक्के इतके आहे. जिल्हयातील अनुसूचित जातीचे प्रमाण अंबरनाथ तालुक्यात सर्वाधिक 8.26 टक्के

इतके असून अनुसूचित जमातीचे सर्वाधिक प्रमाण मोखाडा तालुक्यात 90.56 टक्के इतके आहे. अनुसूचित जमातीचे प्रमाण जिल्ह्यातील 6 तालुक्यात 50 टक्के पेक्षा अधिक आहे.

- **काम करणा-या व्यक्तींची वर्गवारी -** 2001 च्या जनगणनेनुसार जिल्ह्यातील एकूण काम करणा-यांची संख्या 31,79,981 असून ते जिल्ह्यातील लोकसंख्येच्या 39.11 टक्के इतके आहे. एकूण काम करणा-यांपैकी शेतक-यांची संख्या 12.22 टक्के, शेतमजूर 9.64 टक्के, घरगुती उदयोगधंद्यात गुंतलेले कामगार 2.50 टक्के आणि इतर क्षेत्रात काम करणा-यांची संख्या 75.63 टक्के इतकी आहे. एकूण काम करणा-या व्यक्तींपैकी काम करणा-या स्त्रियांचे प्रमाण 23.17 टक्के आहे. राज्यातील हेच प्रमाण 34.78 टक्के इतके आहे.
- **अपंगतेनुसार लोकसंख्या -** 1981 च्या जनगणनेनुसार ठाणे जिल्ह्याची अपंग व्यक्तींची एकूण लोकसंख्येची टक्केवारी 0.07 टक्के इतकी आहे. तसेच 1991 व 2001 च्या जनगणनेनुसार अपंग व्यक्तींची लोकसंख्या उपलब्ध झालेली नाही.

### 3. जिल्हा उत्पन्न अंदाज-

- **जिल्हा उत्पन्न अंदाज-** सन 2004-05 मध्ये चालू किमतीनुसार जिल्ह्याचे दरडोई निव्वळ उत्पन्न रु. 35924 इतके असून त्याचवेळी राज्याचे दरडोई उत्पन्न रु. 32170 इतके आहे.

जिल्हास्तरावरील उत्पन्नाचा अचूक अंदाज करण्यासाठी प्रदेशाला संचयित होणारे उत्पन्न ही संकल्पना वापरणे योग्य असले तरी जिल्हास्तरावरील आर्थिक उलाढालीचा परिणाम जिल्ह्यापुरताच मर्यादित रहात नसल्याने संबंधित जिल्ह्याला बाहेरून प्राप्त होणारे व संबंधित जिल्ह्यातून बाहेर लागणा-या उत्पन्नाचे मोजमाप करणे शक्य नसल्याने स्तर पध्दतीचा वापर करता येत नाही. त्यामुळे उत्पन्न स्रोत पध्दती (Income originating approach) या संकल्पनाचा अवलंब करून जिल्हास्तरावरील उत्पन्नाचे अंदाज तयार करण्यात आले आहेत.

जिल्हा उत्पन्नाचे अंदाज तयार करण्याकरिता लागणारी मुलभूत माहिती अजूनही समाधानकारकरीत्या उपलब्ध नाही. प्राथमिक क्षेत्राकरिता बंधुतांश आकडेवारी उपलब्ध आहे. मात्र इतर क्षेत्राकरिता आकडेवारी अतिशय अल्पशा प्रमाणात उपलब्ध आहे. ज्या क्षेत्राकरिता जिल्हास्तरावरील आकडेवारी उपलब्ध नाही. त्या क्षेत्राकरिता जिल्हावार अनुरूप असे निर्देशांक वापरून त्या आधारे राज्यस्तरावरील उत्पन्नाची विभागणी करण्यात आलेली आहे.

आकडेवारीच्या उपलब्धतेचा अभाव, अनुरूप निर्देशांकाचा वापर तसेच पध्दतीमधील अंगभूत उणीवा या सर्वांमुळे जिल्हा उत्पन्नाचे अचूक अंदाज बांधण्यामध्ये मर्यादा येत असल्याने हे अंदाज ढोबळ मानाने जिल्ह्यातील उत्पन्नाची पातळी आलमागण्याकरिता वापरावेत.

### 4. किमती व निर्देशांक

- **घाऊक किमती-** जिल्ह्यामध्ये भिवंडी पालघर, शहापूर, मुरबाड, कल्याण, वसई, उल्हासनगर व डहाणू या आठ कृषि उत्पन्न बाजार समित्या आहेत. या संस्थामधून खरेदी विक्री होणा-या वस्तुंच्या किमती समालोचनामध्ये समाविष्ट करण्यात आल्या आहेत. जिल्ह्यातील भात हे प्रमुख पीक असून 2004-2005 या वर्षात उच्च व हलक्या प्रतिच्या भाताच्या सरासरी किमती अनुक्रमे 999 रुपये व 504 रुपये प्रति क्विंटल तसेच उच्च व हलक्या प्रतिच्या तांदळाची सरासरी किमती अनुक्रमे 2006 रुपये व 972 रुपये प्रति क्विंटल आहेत.
- **किरकोळ किमती -** 2004 सालातील प्रचलित महत्वाच्या खाद्य वस्तुंच्या वार्षिक प्रति किलो सरासरी किमती पुढील प्रमाणे आहेत. तांदूळ मध्यम रुपये 21.04, गहू (मध्यम) रुपये 14.00, बाजरी रुपये 10.33, तूरडाळ रुपये 36.67, मुगाडाळ रुपये 31.42, उडीद डाळ रुपये 28.75, साखर रुपये 17.25, गुळ रुपये 23.92 चहा रुपये 160.00, भुईमूग तेल रुपये 58.25, वनस्पती तूप रुपये 52.33 बक-याचे मांस रुपये 129.50 या प्रमाणे आहेत. तसेच अखत्य वस्तुंच्या किमती पुढील प्रमाणे आहेत. साबण

धुण्याचा 501 बार रुपये 16.00, साबण प्रसाधनाचा रुपये 12.50 प्रति बडी, तंबाखू रुपये 59.00 प्रति किलो, रॉकेल रुपये 10.00 प्रति लिटर, साडी (4.5)मीटर रुपये 252.00 या प्रमाणे आहेत.

- **ग्राहक किंमतीचे निर्देशांक** - 1982 हे प्राथमिक वर्ष मानून मुंबई केंद्रातील औद्योगिक कामगारांकरिता सरासरी सर्वसाधारण ग्राहक किंमतीचा निर्देशांक 2004-2005 या वर्षाकरिता 610 आहे. याच कालावधीत अन्न गटासाठी सरासरी ग्राहक किंमती निर्देशांक 595 आहे. तर कापड गटातील निर्देशांक 373 आहे.

### 5. कृषि

- **कृषि** - जिल्हयाचे एकूण क्षेत्रफळ 9558 हेक्टर असून त्याच्या वापराविषयीची माहिती ऋतू व पीक अहवाल 2001-02 यामधून घेण्यात आली आहे. त्यानुसार वना खालील क्षेत्र 367655 (38.47) टक्के आहे. कायम गुर चरण आणि इतर चराऊ जमिनीखालील क्षेत्र 50975 (5.33) टक्के तर शेतीला उपलब्ध नसलेले क्षेत्र 281079 (29.41 टक्के) आहे. 2001-02 या वर्षात लागवडी लायक क्षेत्र 4.43 लाख हेक्टर (47.15 टक्के) असून यापैकी लागवडीखालील क्षेत्र 3.82 लाख हेक्टर (86.46 टक्के) आहे. या क्षेत्रापैकी निव्वळ मेरलेले क्षेत्र 3.75 लाख हेक्टर (98.17 टक्के) आहे. लागवडीखालील 3.82 लाख हेक्टर एकूण क्षेत्रापैकी 0.06 लाख हेक्टर क्षेत्र दुसोटा क्षेत्र आहे.
- **कृषि गणना ( जमिनीचा वापर )** - 1990-1991 च्या कृषि गणनेनुसार जिल्हयातील एकूण 238419 विहित धारकांनी धारण केलेल्या जमिनीचे क्षेत्र 426903 हेक्टर आहे. एकूण विहित धारकांचे संख्यापैकी 2 हेक्टरपेक्षा कमी क्षेत्र असलेल्याची संख्या 178473, 2 ते 10 हेक्टर पर्यंत क्षेत्रधारण केलेल्यांची संख्या 55222 व 10 हेक्टर पेक्षा जास्त क्षेत्र असलेल्याची संख्या 4724 आहे. वरील गटातील विहित धारकांनी धारण केलेल्या जमिनीचे क्षेत्र अनुक्रमे 126008 हेक्टर ( 29.51 टक्के) 221779 हेक्टर ( 51.95 टक्के) 79116 हेक्टर ( 18.52 टक्के) असे आहे.
- **पिके व पिकांची (आणेवारी)** - जिल्हयामध्ये भात, नाचणी, वरी व कडधान्य इत्यादी पिके घेतली जातात. 2001-2002 यावर्षी एकूण लागवडी खाली 403924 हेक्टर क्षेत्र असून त्यापैकी तुणधान्य पिकाखाली 196166 हेक्टर (48.56 टक्के) कडधान्याखाली 9608 ( 2.38 टक्के ), फळे व भाजीपालाखाली 8718 हेक्टर (2.16 टक्के) चा-याच्या पिकाखाली 187898 हेक्टर (46.52 टक्के) तर इतर सर्व पिकाखाली मिळून 4410 हेक्टर (1.16 टक्के) क्षेत्र आहे. एकूण लागवडीखालील क्षेत्रापैकी 3370 हेक्टर क्षेत्रात (0.83 टक्के) दुसोटा पिके घेण्यात आली. एकूण लागवडीखालील 403924 हेक्टर क्षेत्रापैकी 307995 हेक्टर क्षेत्र निव्वळ पिकांखालील ( 76.25 टक्के) क्षेत्र आहे.
- **प्रमुख पिके** - जिल्हयातील भात हे प्रमुख पीक असून 2001-2002 या वर्षात एकूण अन्न धान्याखाली 202551 हेक्टर क्षेत्रापैकी 158858 हेक्टर (78.43 टक्के) क्षेत्र भाताच्या पिकाखाली आहे. जिल्हयातील भात पिकाखालील एकूण 158858 हेक्टर क्षेत्रा पैकी वसई 12295 ( 7.74 टक्के ), पालघर 21377 ( 14.46 टक्के ), डहाणू 16386 ( 10.31 टक्के), वाडा 17312 (10.90 टक्के), भिंगंडी 19362 ( 12.19 टक्के) शहापूर 13744 ( 8.65 टक्के) मुरबाड 13629 ( 8.58 टक्के) हेक्टर आहे. बाकीच्या सहा तालुक्यांत 44754 (28.17 टक्के) हेक्टर क्षेत्रात भाताचे पीक घेण्यात आले. रागी (नाचणी) व वरी या पिकाखाली लागवडीचे क्षेत्र 2001-2002 या वर्षात अनुक्रमे 20357 व 12873 हेक्टर असून ही पिके प्रामुख्याने जव्हार, मोखाडा, शहापूर या तालुक्यात मोठ्या प्रमाणात घेतली जातात. एकूण अन्न धान्य पिकाखालील 202551 क्षेत्रापैकी 9607 हेक्टर क्षेत्रावर कडधान्य घेण्यात आली आहेत. या मध्ये प्रामुख्याने तूर, हरभरा, उडीद, बाल, चवळी यांचा समावेश आहे.
- **पीक उत्पादन** - जिल्हयातील पर्जन्यमान, हवामान व जमीन हे सर्वसाधारण भात, वरी, रागी (नाचणी) कडधान्ये व भाजीपाला या पिकांना पोषक आहे. ही पिके मुख्यतः पावसाच्या पाण्यावर घेतली जातात. जमिनीत पाण्याचा विपुल साठा, त्याप्रमाणे मुबलक पर्जन्यमान असून सुध्दा जलसिंचनाच्या मर्यादित उपलब्धतेमुळे पिकांच्या उत्पादनात भरीव वाढ दिसून येत नाही. जलसिंचनाचे मध्यम, मोठे प्रकल्प तसेच

लघु पाटबंधा-यांची कामे हाती घेण्यात आलेली आहेत. त्यामुळे सिंचन क्षमतेत मोठ्या प्रमाणात वाढ होऊन भविष्यात जिल्ह्यातील बागायती क्षेत्रात व त्यामुळे उत्पादनात वाढ होण्याची शक्यता आहे.

2004-2005 या वर्षातील भाताचे उत्पादन 401250 टन झाले. 2004-2005 या वर्षात 2003-2004 च्या तुलनेत भाताच्या उत्पादनात 97.59 टक्क्याने वाढ झाली आहे. रागी (नाचणी) उत्पादन 2004-2005 या वर्षात 12540 टन झाले आहे.

- **अधिक उत्पन्न देणा-या पिकांच्या जाती** - जिल्ह्यातील महत्वाचे पीक भात असून पिकांच्य सुधारित जातींची लागवड सर्व तालुक्यांत मोठ्या प्रमाणावर करण्यांत येते. 2004-2005 मध्ये खरीप, रब्बी या दोन्ही हंगामात मिळून भाताचे अधिक उत्पन्न देणारे पीक 136520 हेक्टर मध्ये व भाताचे सुधारित पीक 125529 हेक्टर मध्ये घेण्यात आले.
- **फळबागा व भाजीपाला-** 2001-2002 च्या ऋतू पिक अहवालानुसार फळबाग व भाजीपाला या पिकांखाली 8718 हेक्टर क्षेत्र असून यापैकी फळबाग क्षेत्र 4964 हेक्टर आहे. जिल्ह्यात विशेषतः केळी, चिकू, व आंबा या फळांचे उत्पादन घेतले जात असून केळी 664 हेक्टर, चिकू 2826 हेक्टर व आंबा 1131 हेक्टर आणि 337 हेक्टर क्षेत्र इतर फळ लागवडीखाली आहे. फळांच्या लागवडीखाली एकूण 4964 क्षेत्रापैकी वसई तालुक्यात 670 हेक्टर (13.50 टक्के), पालघर तालुक्यात 625 हेक्टर (12.59 टक्के) क्षेत्र असून उहाणू तालुक्यात 2869 हेक्टर (57.80 टक्के) क्षेत्र आहे. उर्वरित तालुक्यात 800 हेक्टर (16.12 टक्के) क्षेत्र आहे. उहाणू तालुक्यात एकूण फळबागायती 2869 हेक्टर क्षेत्रापैकी 2340 हेक्टर क्षेत्र (81.56 टक्के) चिकू लागवडी खाली आहे. जिल्ह्यात भाजीपाल्यात खाली एकूण 4400 हेक्टर क्षेत्र आहे. जिल्ह्यात वांगी मोठ्या प्रमाणात पिकवली जाताना, 2000-2001 या वर्षात जिल्ह्यात वांगी या पिकाखाली 660 हेक्टर क्षेत्र आहे.
- **रासायनिक खतांचा वापर-** जिल्ह्यातील अन्नधान्य उत्पादन वाढीच्या दृष्टिने रासायनिक खतांचा पुरवठा राज्य सहकारी मार्केटिंग फेडरेशन, जिल्ह्यातील खरेदी विक्री संघ, सहकारी संस्था व खाजगी परवाना धारक विक्रेते यांच्या माध्यमातून केला जातो. 2004-2005 या वर्षात एकूण 42815 टन रासायनिक खतांचे वाटप करण्यांत आले असून 42789 मेटन खताचा वापर करण्यांत आला. खतांच्या वेगवेगळ्या प्रकारानुसार अमोनियम सल्फेट 900 युरिया 28390, 15:15:15 7213, 20:10:10 1214 व इतर मिश्रवते 5972 टन याप्रमाणे खताचा वापर करण्यात आला.
- **पिकांच्या संरक्षणाचे उपाय-** सन 2004-2005 पिकांचे विविध रोग व कीड या पासून संरक्षण करण्याच्या दृष्टिने जिल्हा परिषद मार्फत 50 टक्के अनुदानाने पिक संरक्षण औषधांचा पुरवठा करण्यात आला आहे. सन 2004-2005 या वर्षात विविध रोगावर 8062 किलो फॉरेट 10 जी, 1610 लिटर मॉनोक्राटो फॉक्स, 239 किलो कार्बनडायझीम, 587 लिटर मॅलेथिऑन व 917 लिटर क्विनॉलफॉस व एन्डोसल्फान 132 लिटर याचा वापर करण्यात आला.
- **कृषि उत्पन्न, बाजारपेठा व गोदामे** - जिल्ह्यात वसई, पालघर, भिवंडी, कल्याण, शहापूर, मुरबाड, उल्हासनगर व उहाणू या आठ कृषि उत्पन्न बाजार समित्या कार्यान्वित आहेत. कार्यान्वित बाजार समितीच्या आवारात शेती माल साठविण्यासाठी गोदामाची सुविधा उपलब्ध आहे. या बाजार समित्यांमध्ये प्रामुख्याने भात व तांदूळ या शेतीमालाची खरेदी विक्री मोठ्या प्रमाणावर होते. 2004-2005 या वर्षात बाजार समित्यांमध्ये भात व तांदूळ यांची खरेदी विक्री झाली व त्यांची किंमत अनुक्रमे 617 कोटी रुपये व 6202 कोटी रुपये आहे.

## 6. वने

- **वने** - 1998-99 च्या उपलब्ध आकडेवारीनुसार जिल्ह्यातील जंगलव्याप्त क्षेत्र 3303 हेक्टर आहे. हे जिल्ह्याच्या एकूण भौगोलिक क्षेत्राच्या 35.38 टक्के आहे. जिल्ह्यात सर्वात जास्त जंगलव्याप्त क्षेत्र तालुका पालघर 45.69 टक्के असून तलासरी 29.59 टक्के, उहाणू 45.30 टक्के, जव्हार 36.92 टक्के,

मोखाडा 33.53 टक्के, वाडा 31.60 टक्के, वसई 25.42 टक्के, भिवंडी 33.33 टक्के, कल्याण 18.27 टक्के, उल्हासनगर 29.76 टक्के, मुरबाड 24.37 टक्के असून सर्वात कमी जंगलव्याप्त क्षेत्र तालुका ठाणे 11.99 टक्के आहे. तसेच 1998-99 मध्ये विक्रमगड व अंबरनाथ तालुका उपलब्ध नसल्याने विक्रमगडचे क्षेत्र हे जव्हारमध्ये व अंबरनाथचे क्षेत्र उल्हासनगरमध्ये घेण्यात आले आहे. जिल्ह्यात या व्यतिरिक्त महाराष्ट्र शासनाच्या सामाजिक वनीकरण विभागामार्फत रोपांची लागवड केली जाते.

- **वनोत्पादन** - जिल्ह्याचा बराचसा भाग जंगलव्याप्त असून एकूण भौगोलिक क्षेत्राच्या 37 टक्के क्षेत्र जंगलाखाली आहे. यामधून प्रामुख्याने साम, ऐन, हिरडा या प्रकारचे इमारती लाकूड उपलब्ध होते. सन 2004-2005 या वर्षात जिल्ह्यातील विविध प्रकारच्या वन उत्पादनापासून एकूण 28967 हजार रुपये उत्पन्न मिळाले. 2003-2004 या वर्षातील 37848 हजार रुपये उत्पादनाशी तुलना करता 2003-2004 या आर्थिक वर्षात एकूण उत्पादनात जवळ जवळ 13.06 टक्क्यांनी घट झाली आहे. इमारतीचे व जळाऊ लाकूड या पासून मिळालेले उत्पन्न एकूण उत्पन्नाच्या 41.08 टक्के आहे.

### 7. जलसिंचन

- **जलसिंचन** - सिंचनाच्या विविध साधनांचा विचार करता जिल्ह्यात विहिरी हे सिंचनाचे प्रमुख साधन असून 1998-99 मध्ये निव्वळ लागवडीखाली असलेल्या 371400 हेक्टर क्षेत्रापैकी फक्त 18827 हेक्टर निव्वळ क्षेत्र ओलिताखाली होते. त्यापैकी 18600 हेक्टर क्षेत्र विहिरीच्या पाण्याने तर राहिलेले 227 हेक्टर क्षेत्र हे इतर साधनांनी ओलिताखाली आणले होते. जिल्ह्यातील निरनिराळ्या तालुक्यांमध्ये 1998-99 साली ओलिताखाली असलेल्या निव्वळ क्षेत्राचा विचार केला तर तलासरी 301 हेक्टर, डहाणू 6555 हेक्टर, जव्हार 972 हेक्टर, वाडा 566 हेक्टर, पालघर 3912 हेक्टर, वसई 2203 हेक्टर, ठाणे 79 हेक्टर, भिवंडी 267 हेक्टर, शहापूर 1515 हेक्टर, कल्याण 47 हेक्टर, उल्हासनगर 127 हेक्टर, मुरबाड 2283 हेक्टर याप्रमाणे होते.

1998-99 मध्ये लागवडीखाली असलेल्या एकूण 406700 हेक्टर क्षेत्रापैकी ओलिताखालील एकूण क्षेत्र 20833 हेक्टर होते. ओलिताखालील क्षेत्रापैकी तृणधान्याखाली 21.60 टक्के, कडधान्याखाली 15.84 टक्के, फळे व भाजीपाल्याखाली 55.36 टक्के, मसाल्याच्या पदार्थाखाली 2.88 टक्के, औषधी व मादक पिकाखालील 1.44 टक्के, तसेच गळीत पिके 2.88 टक्के इतके क्षेत्र ओलिताखाली होते.

- **मोठे, मध्यम व लघु पाटबंधारे प्रकल्प** - विक्रमगड तालुक्यात धामणी गावाजवळ सूर्या नदीवर सूर्या व शहापूर तालुक्यात भातसा नदीवर भातसा हे दोन मोठे प्रकल्प बांधण्यात येत आहेत. भातसा धरणाचे बांधकाम 2009 तर सूर्या धरणाचे बांधकाम 2009 साली पूर्ण होणे अपेक्षित आहे. त्यामुळे जिल्ह्यातील आदिवासी भागातील जवळ जवळ 39740 हेक्टर जमीन सिंचनाखाली येणार आहे. पालघर तालुक्यात वांद्रा मध्यम प्रकल्प बांधण्यात आला असून जून 1990 मध्ये त्याचे बांधकाम पूर्ण झाले आहे. या मध्यम प्रकल्पामुळे 700 हेक्टर जमीन ओलिताखाली आली आहे.

### 8. पशुसंवर्धन, पशुवैद्यकीय सेवा, दुग्धव्यवसाय व मत्स्यव्यवसाय.

- **पशुसंवर्धन** - 1997 साली घेतलेल्या पशुगणनेनुसार जिल्ह्यातील एकूण पशुधनांची संख्या 1156649 व कोबड्यांची संख्या 1948235 आहे. जिल्ह्यातील एकूण पशुधनापैकी बैल व गायी 560629 (48.47 टक्के), म्हशी व रेडे 223256 (19.30 टक्के), बकऱ्या 257375 (22.25 टक्के), मेंढ्या 1084 (0.09 टक्के), घोडे व शिंगरे 251 (0.02 टक्के) व इतर पशुधन 114054 (9.86 टक्के) आहे. जिल्ह्यातून पशुधनांची घनता दर चौ. कि.मी. मध्ये 121.01 आहे. सन 1992 च्या पशुगणनेनुसार जिल्ह्यात 1010135 एकूण पशुधन होते. 1997 मध्ये घेतलेल्या पशुगणनेच्या आकडेवारीची 1992 मध्ये घेण्यात आलेल्या पशुगणनेच्या आकडेवारीशी तुलना करता या पाच वर्षात जिल्ह्यातील पशुधनाच्या एकूण संख्येत 146514 (14.50 टक्के) इतकी वाढ झाल्याचे दिसून येते. गोजातील पशुधनामध्ये गायी व बैल यांच्या संख्येत 24142 (4.50 टक्के) इतकी वाढ झाली आहे. एकूण म्हशी व रेडे यांच्या संख्येत 11191 (6.24

टक्के) इतकी वाढ झाली आहे. शेळ्यां व मेंढ्यांच्या संख्येत 53024 (25.81 टक्के) तर इतर पशुधनाच्या संख्येत 25693 (29.08 टक्के) इतकी वाढ झाल्याचे दिसून येते.

1997 च्या पशुगणनेनुसार कोंबड्यांच्या संख्येत 1992 च्या तुलनेत 223135 (11.52 टक्के) इतकी वाढ झाली आहे. 1997 च्या पशुगणनेनुसार 1955321 पक्षी असून दर हजार लोकसंख्येशी (1997 ची प्रक्षेपित लोकसंख्या) हे प्रमाण 285 असे आहे.

- **पशुवध गृहे** - ठाणे जिल्ह्यात एकूण 14 अधिकृत पशुवधगृहे असून त्यामध्ये सन 2004-2005 मध्ये कत्तल केलेल्या जनावरांची संख्या 99992 असून 2003-2004 च्या तुलनेत यामध्ये घट झाली आहे. कत्तल केलेल्या जनावरांत मेंढ्या 24521 (24.52 टक्के) शेळ्या व बक-या 38579 (38.58 टक्के) तर इतर जनावरे 36892 (36.89 टक्के) आहेत.
- **पशुवैद्यकीय सेवा** - 2004-2005 या वर्षात जिल्ह्यात एक पशुवैद्यकीय चिकित्सालय, 64 पशुवैद्यकीय दवाखाने व 67 प्रथमोपचार केंद्रे आहेत. सन 1993-94 या वर्षापासून जिल्ह्यात दोन फिरते पशुवैद्यकीय दवाखाने व एक दक्षता वैद्यकीय पथकाची स्थापना करण्यांत आली असून यामार्फत जनावरांवर जागोवर उपचार करण्यांत येतात.
- **दुध शीतकरण केंद्रे** - जिल्ह्यात सरळगांव (मुरबाड) व दापचरी (डहाणू) येथे शासकीय दुध शीत केंद्रे कार्यान्वित आहेत. सरळगांव येथील शीतकेंद्रात दुग्ध व्यवसाय सहकार संस्थेच्या मार्फत दुध गोळा करण्यांत येते, दापचरी येथे दुग्ध उत्पादनाबरोबरच जनावरांमध्ये संकरित व सुधारित जातीविषयी संशोधन केले जाते. 2004-2005 या वर्षात जिल्ह्यात 12611 हजार लिटर म्हणजे दररोज सरासरी 3455 लिटर दुध गोळा करण्यांत आले.
- **मत्स्य व्यवसाय** - ठाणे जिल्ह्याला एकूण 112 कि.मी. लांबीचा समुद्र किनारा लाभला असून जिल्ह्यात मत्स्य व्यवसाय हा प्रमुख व्यवसाय आहे. 2004-2005 या वर्षात मासेमारीचे एकूण उत्पादन 56415 मे.टन झाले. या मत्स्य उत्पादनाची किंमत 15069.58 लाख रुपये आहे. यापैकी सागरी क्षेत्रातून 53215 मे. टन इतके उत्पादन होऊन 14237.58 लाख रुपये उत्पन्न मिळाले व भूजल क्षेत्रातून 3200 मे.टन मत्स्य उत्पादन झाले असून त्यापासून 832 लाख रुपये उत्पन्न मिळाले आहे.

भूजल मत्स्य व्यवसायासाठी पालघर तालुक्यात मत्स्य व्यवसाय संचालनालयाचा एक स्वतंत्र विभाग कार्यरत आहे. सन 2004-2005 मध्ये जिल्ह्यात भूजल मत्स्य व्यवसायास अनुकूल असे तळी, सरांवर व जलाशय यांचे एकूण अंदाजित क्षेत्र 11328 हेक्टर आहे.

### 9. सहकार क्षेत्र

- **सहकारी संस्था व सभासद** - 31 मार्च 2005 अखेर जिल्ह्यातील विविध सहकारी संस्थांची संख्या 20690 आहे. 31 मार्च 2004 अखेर जिल्ह्यातील एकूण 19695 संस्थांतील एकूण सभासदांची संख्या 3054 हजार आहे. एकूण सहकारी संस्थापैकी दुग्ध उत्पादक सहकारी संस्था 125 (0.60 टक्के) आहेत. पतसंस्थांची संख्या 1830 (8.84 टक्के) आहेत. 1830 सहकारी पतसंस्थापैकी कृषि पतसंस्थांची संख्या 411 (22.46 टक्के) व इतर पतसंस्था 1419 (77.54 टक्के) आहेत. एकूण सहकारी संस्थापैकी सहकारी बिगर पतसंस्था 17704 (85.57 टक्के) आहेत. 17704 सहकारी बिगर पतसंस्थापैकी 16457 (92.96 टक्के) संस्था गृहनिर्माण सहकारी संस्था आहेत. उर्वरित सहकारी संस्थामध्ये कामगार कंत्राट संस्था 664 (3.75 टक्के) दुग्ध संस्था 125 (0.71 टक्के) औद्योगिक संस्था 303 (1.71 टक्के), ग्राहक भांडार संस्था 234 (1.32 टक्के), जंगल कामगार संस्था 62 (0.35 टक्के), मत्स्य व्यवसाय संस्था 117 (0.66 टक्के) आणि उर्वरित संस्था 845 (4.77 टक्के) संस्था आहेत.
- **जिल्हा मध्यवर्ती सहकारी संस्थेचे कार्य** - जिल्हा मध्यवर्ती बँकेमार्फत 2004-2005 या वर्षात एकूण 35117.06 लाख रुपयांचे कर्ज वाटप करण्यांत आले असून त्यापैकी 32295.05 लाख रुपये अल्प मुदतीचे 1825.99 लाख रुपये, मध्यम मुदतीचे व 996.02 लाख रुपये दीर्घ मुदतीचे कर्ज म्हणून वाटप



करण्यांत आले आहे. अल्प मुदतीच्या कर्जापैकी 2686.24 लाख रुपये कर्ज शेती कामासाठी दिली आहेत. सन 2003-04 प्राथमिक कृषि सहकारी संस्थेमाफत अल्प, मध्यम, व दीर्घ मुदतीची एकूण 1482.74 लाख रुपयाची कर्ज वाटप करण्यांत आली आहेत.

- **वर्गीकृत बँकाचे कार्य-** ठाणे जिल्ह्यात 31.3.2005 अखेर वर्गीकृत बँकांची 464 कार्यालये आहेत. या शिवाय सहकारी बँकांची संख्या 273 आहे. जिल्ह्यात सरासरी 13256 लोकांच्या मागे एक बँक कार्यरत आहे. 31 मार्च 2005 अखेर वर्गीकृत बँकाकडे 1367379 लाख रुपयांच्या ठेवी होत्या व या बँकाकडून 380683 लाख रुपयांचे कर्ज वाटप करण्यांत आले आहे.

### 10. वीज आणि परिवहन व दळणवळण

- **वीज -** मार्च 2005 अखेर जिल्ह्यातील सर्व 37 नगरी भागाचे व 1748 खेड्यांचे विद्युतीकरण झाले असून एकूण कनेक्शनची संख्या 20.53 लाख आहे.
- **विजेचा वापर -** 2004-2005 या वर्षी जिल्ह्यात एकूण 7352243 हजार कि. वॅट तास विजेचा वापर करण्यात आला. या वर्षामध्ये वापरण्यात आलेल्या विजेच्या एकूण वापरापैकी औद्योगिक कामासाठी 3633542 ( 49 टक्के), व्यापारी कामासाठी 921210 (13 टक्के), घरगुती कारणासाठी 2489931 ( 34 टक्के), सार्वजनिक दिवाबत्तीसाठी 61942 (0.84 टक्के), कृषि कामासाठी 68240 (0.93 टक्के) व इतर कारणासाठी 177378 (2.41 टक्के) वीज वापरण्यात आली.
- **वाहतूक व दळणवळण - रेल्वे -** जिल्ह्यात पश्चिम व मध्ये रेल्वेचे जाळे पसरलेले असून जिल्ह्यातील रेल्वे मार्गाची लांबी 286.04 कि.मी. आहे. पश्चिम रेल्वे ठाणे, वसई, पालघर व डहाणू या न्याय तालुक्यातून गेलेली आहे. तर मध्ये रेल्वे पूर्वेकडे असलेल्या ठाणे, कल्याण, उल्हासनगर, व पूर्व उत्तरेकडे असलेल्या शहापूर तालुक्यातून गेली आहे. तसेच मुंबई- दिवा जंक्शन मार्ग, मंगलोर हा एक पदरी रेल्वे मार्ग नव्याने सुरु करण्यात आला आहे. मध्य व पश्चिम रेल्वेला जोडणारा दिवा जंक्शन ते वसई रोड हा नवीन रेल्वे मार्ग नव्याने वाहतूकीस खुला करण्यांत आला आहे. वाशी, नवी मुंबई व पनवेल यांना जोडणारा ठाणे खाडीपूल हा रस्ता अस्तित्वात असून आता नवी मुंबईची झपाट्याने होणारी वाढ, परिणामी वाहतूकीच्या जलद सोयीसाठी ठाणे खाडीपुलास समांतर दुसरा नवीन सहा पदरी पूल बांधण्याचे काम पूर्ण झाले आहे. सदर मानखुर्द-पनवेल रेल्वे मार्गावर मे 1993 पासून छत्रपती शिवाजी टर्मिनल ते पनवेल पर्यंत रेल्वे सुरु झाली आहे.
- **रस्ते -** मार्च 2005 अखेर जिल्ह्यात 7268 कि.मी. लांबीचे रस्ते सार्वजनिक बांधकाम खाते व जिल्हा परिषद यांच्या नियंत्रणाखाली आहेत. या व्यतिरिक्त नगरपरिषदा व महानगरपालिका यांच्या देखभाली खालील रस्त्यांची लांबी 3469 कि.मी. आहे. नगरपरिषदा व महानगरपालिका यांच्याकडील रस्त्या व्यतिरिक्त जिल्ह्यातील एकूण रस्त्यापैकी सिमेंट काँक्रीटचे 8 कि.मी. व 4704 कि.मी लांबीचे रस्ते डांबरी आहेत. तसेच खडीचे रस्ते 2141 कि.मी. व इतर माल वापरून केलेले कच्चे रस्ते 413 कि.मी. लांबीचे आहेत.
- **रस्त्यांनी जोडलेली गावे -** 2004-2005 मध्ये बारमाही रस्त्यांनी जोडलेल्या गावांची संख्या 1589, आठमाही रस्त्यांनी जोडलेल्या गावांची संख्या 45 व न जोडलेल्या गावांची संख्या 45 आहे.
- **महाराष्ट्र राज्य महामार्ग परिवहन महामंडळाची प्रवासी वाहतूक -** जिल्ह्यात 31 मार्च 2005 अखेर 958 एसटी बस मार्ग प्रवासासाठी उपलब्ध होते. 2004-2005 या वर्षात मंडळाकडे 1003 बस गाड्या होत्या. पैकी 953 बस गाड्या मधून मंडळाने प्रती दिनी सरासरी 4.84 लाख प्रवाशांची वाहतूक केली असून मंडळास सुमारे 177 कोटी रुपयांचे उत्पन्न मिळाले आहे.
- **नोंदणीकृत वाहनांची संख्या -** 31 मार्च 2005 अखेर जिल्ह्यात एकूण नोंदणी झालेल्या वाहनांची संख्या 1080077 आहे. मार्च 2004 च्या तुलनेत या वर्षात नोंदणीकृत वाहनांमध्ये 11.95 टक्के वाढ झाली आहे. नोंदणी झालेल्या वाहनांत मोटर सायकली व स्कूटर 51.99 टक्के, मोटारी व जीपस 22.17 टक्के रिक्षा

9.72 टक्के, टॅक्सी 1.06 टक्के, खाजगी व सार्वजनिक मालमोटारी 14.54 टक्के उर्वरित वाहने 0.52 टक्के इतकी आहेत.

- **माल मोटारींची वाहतूक** - मार्च 2005 अखेर नोंदणी झालेल्या खाजगी व सार्वजनिक माल मोटारींची संख्या 157004 आहे, मार्च 2004 या वर्षा अखेरच्या तुलनेत मार्च 2005 अखेर माल मोटारांच्या संख्येत 8.03 टक्क्यांनी वाढ झाली आहे.
- **डाक व तार घरे** - ठाणे जिल्ह्यातील दळण वळण सोयीमध्ये दुरध्वनी हे प्रभावी माध्यम जिल्ह्यातील बहुतेक शहरात उपलब्ध झाले आहे. मार्च 2005 अखेर जिल्ह्यात एकूण दुरध्वनींची संख्या 743159 तसेच पोस्ट कार्यालयांची संख्या 426 आहे. तर जिल्ह्यात 13 तार घरे आहेत. जिल्ह्यात पोस्टाची सुविधा असलेल्या गावांची संख्या 369 आहे. तथापि सर्व गावांना बटवडा करण्यात येतो.

### 11. आर्थिक गणना

- **आर्थिक गणना 1998** - महाराष्ट्रातील इतर जिल्ह्यांप्रमाणे ठाणे जिल्ह्यातही 1998 या वर्षी आर्थिक गणना घेण्यांत आली. आर्थिक गणनेत जिल्ह्यातील निवडक शेतती उदयागांची व बिगर शेतती उदयागांची माहिती गोळा करण्यांत आले. या समालोचनामध्ये आर्थिक गणने संबंधी दिलेले निष्कर्ष केवळ बिगर शेतती उदयागांकरिता देण्यांत आलेले आहेत.

- **उद्योगधंदे** - औद्योगिक विकासाच्या दृष्टिने ठाणे जिल्ह्याचा महाराष्ट्रात तिसरा क्रमांक लागतो. जिल्ह्याजवळ असलेली आंतरराष्ट्रीय बाजारपेठ व बंदर, रेल्वे व विमान वाहतूक या जलद वाहतूकीच्या सोयीमुळे ठाणे, कल्याण, उल्हासनगर, भिवंडी व बसईच्या काही भागात मोठ्या प्रमाणात उद्योगधंदे केंद्रीत झालेले आहेत. जिल्ह्यातील इतर आदिवासी भागात उद्योगधंद्याचे प्रमाण अत्यंत कमी आहे.

2004 या कॅलेंडर वर्षाअखेर जिल्ह्यातील नोंदणी झालेल्या कारखान्यांची संख्या 5313 असून त्यापैकी 4876 (91.77 टक्के) कारखाने चालू होते. सन 2004 अखेर चालू असलेल्या उदयागातील कामगारांची संख्या 162387 आहे.

ठाणे जिल्ह्यातील औद्योगिक कारखान्यांमधून रसायने, औषधी द्रव्ये, औषधे व रेशीम कृत्रिम धागे, लोकर, रबर, प्लॅस्टीकच्या वस्तू, खत, किटकनाशके, औषधे, औद्योगिक यंत्राचे सुटे भाग व मोटारीचे सुटे भाग यांचे उत्पादन मोठ्या प्रमाणात केले जाते.

- **औद्योगिक वसाहती** - महाराष्ट्र औद्योगिक विकास महामंडळाच्या 1) टि.टि.सी. ठाणे 2) वागळे इस्टेट ठाणे, 3) डोंबिवली 4) अंबरनाथ-1 5) अंबरनाथ- 2 6) कल्याण भिवंडी रोड, 7) बदलापूर 8) तारापूर 9) मुरबाड - 1, 10) मुरबाड-2 अशा एकूण 10 औद्योगिक वसाहती ठाणे जिल्ह्यात असून त्यांनी एकूण 5525 हेक्टर क्षेत्र व्यापले आहे. ठाणे, बेलापूर रस्त्यावर असलेली औद्योगिक वसाहत सर्वात मोठी असून तिचा विस्तार 2563 हेक्टर आहे. या 10 औद्योगिक वसाहतीमध्ये उत्पादन सुरु असलेल्या उदयागांची संख्या 9373 आहे.

### 12. रोजगार व उद्योग

- **रोजगार - खाजगी व सार्वजनिक क्षेत्र** - जिल्ह्यात 2004-2005 या वर्षात शासकीय, निमशासकीय, खाजगी, कार्यालयात काम करणा-यांची संख्या 222311 आहे. 2003-2004 या वर्षात कर्मचा-यांची संख्या 224632 होती 2004-2005 या वर्षात एकूण काम करणा-यापैकी खाजगी क्षेत्रात 114986 (51.72 टक्के) व सार्वजनिक क्षेत्रात 107325 (48.28 टक्के) कर्मचारी आहेत. 2004-2005 या वर्षात खाजगी क्षेत्रातील एकूण रोजगारापैकी वस्तुनिर्माण व दुरुस्ती सेवा या क्षेत्रात 95456 (42.94 टक्के), सामूहिक सामाजिक व व्यक्तिगत सेवामध्ये 17002 (7.65 टक्के) तर इतर गटात 112458 (50.59 टक्के) कर्मचारी काम करीत असल्याचे दिसून येते.

- **सेवायोजन** - जिल्ह्यात नवी मुंबई (कोकण भवन) येथे सेवायोजन संचालनालयाचे राज्य पातळीवरील व विभाग पातळीवरील कार्यालय अशी दोन कार्यालये कार्यरत असून ठाणे मुख्यालयाचे ठिकाणी उमेदवारांचे

नोंदणी व मार्गदर्शनासाठी जिल्हा रोजगार व स्वयंरोजगार मार्गदर्शन केंद्र कार्यरत आहे. कार्यालयाचे प्रतिनिधी जिल्ह्यातील सर्व तालुक्यांना भेटी देऊन स्थानिक उमेदवारांची नोंदणी करतात. डिसेंबर 2004 अखेर सेवायोजन कार्यालयांत पटावरील अर्जदारांची संख्या 334197 आहे. 2003 अखेर ही संख्या 467124 इतकी होती. यावरून 2004 या वर्षात नोंदणी केलेल्या उमेदवारांच्या संख्येत 1.54 टक्के वाढ झाल्याचे दिसून येते.

सन 2004 या वर्षात खाजगी व सार्वजनिक क्षेत्रातील जाहीर केलेल्या पदांची संख्या 2565 असून त्यापैकी 551 पदे भरण्यांत आली. अतः सार्वजनिक क्षेत्राचे प्रमाण 21.60 टक्के आहे.

याव्यतिरिक्त जिल्ह्यातील सेवायोजन कार्यालयात व्यवसाय मार्गदर्शन कार्यक्रम राबविण्यांत येतो. 2004-2005 मध्ये सेवायोजन कार्यालयामार्फत वैयक्तिक मार्गदर्शन मिळालेल्या उमेदवारांची संख्या 14280 आहे.

### 13. शिक्षण

- **शैक्षणिक सुविधा -** जिल्ह्यात सन 2002-03 मध्ये माध्यमिक शाळा 480, तसेच सन 2004-05 साठी 4542 प्राथमिक शाळा असून महाविद्यालये 5097 इतकी आहेत. एक लाख लोकसंख्येमागे प्राथमिक शाळा व महाविद्यालय यांचे प्रमाण अनुक्रमे 47 व 52 इतके आहे.

जिल्ह्यात सन 2002-03 या वर्षी माध्यमिक शाळा व उच्च माध्यमिक (कनिष्ठ महाविद्यालयांसह) एकूण विद्यार्थी संख्या 583604 ऐवढी होती. त्यापैकी माध्यमिक 87.88 टक्के व उच्च माध्यमिक (कनिष्ठ महाविद्यालयांसह) 12.12 टक्के होते. तसेच सन 2004-05 मध्ये 55549 विद्यार्थी महाविद्यालयात शिक्षण घेणारे होते.

सन 2002-03 मध्ये माध्यमिक व उच्च माध्यमिक विद्यार्थ्यांपैकी अनुसूचित जातीचे 42572 व अनुसूचित जमातीचे 51664 ऐवढे विद्यार्थी होते. सन 2004-05 साठी प्राथमिक व महाविद्यालये येथील अनुसूचित जातीचे 165247 व अनुसूचित जमातीचे 176735 ऐवढे विद्यार्थी आहेत.

- **औद्योगिक प्रशिक्षण संस्था -** जिल्ह्यात 31 मार्च 2004 अखेर 26 औद्योगिक प्रशिक्षण संस्था होत्या. त्यापैकी 15 शासकीय व 11 खाजगी प्रशिक्षण संस्था आहेत. या संस्थामध्ये 2389 विद्यार्थ्यांना प्रवेश देण्यात आला होता. याशिवाय डी.ए. 16 व जी.सी.डी. 1 संस्था असून या संस्थामध्ये शिक्षण-या विद्यार्थ्यांची संख्या अनुक्रमे 1262 व 49 आहे. तसेच व्यवसाय मार्गदर्शन व तांत्रिक शाळा 8 व ते 12 वी यांची संख्या 62 असून पटावरील मुलांची संख्या 8892 आहे.

#### 14. सार्वजनिक आरोग्य

- **सार्वजनिक आरोग्य सेवा -** जिल्ह्यातील आरोग्य सेवा मुख्यतः राज्य सरकार, जिल्हा परिषद महानगरपालिका व नगर परिषद यांचेमार्फत पुरविल्या जातात. या संस्थांच्या नियंत्रणाखाली मार्च 2005 अखेर 30 रुग्णालये, 45 दवाखाने, 47 प्रसूती गृह व 122 प्राथमिक आरोग्य केंद्र, ग्रामीण व शहरी भागात कार्यरत आहेत. जिल्ह्यात कल्याण महानगरपालिका क्षेत्रात त्यांचे स्वतःची 2, ठाणे महानगरपालिका क्षेत्रात त्यांची 10 व उल्हासनगर येथे राज्य सरकारने 1 स्वतंत्र प्रसूतीगृह उपलब्ध आहे. याशिवाय जिल्ह्यातील सर्व रुग्णालये, दवाखाने व प्राथमिक आरोग्य केंद्रात प्रसूतीगृहाची सोय उपलब्ध आहे. जिल्ह्यामध्ये शल्य चिकित्सालय व मध्यवर्ती मनोरुग्णालय ही शहरी विभागातील राज्य सरकारच्या नियंत्रणाखाली महत्त्वाची इस्पितळे आहेत. 77 प्राथमिक आरोग्य केंद्रे, 10 ग्रामीण रुग्णालये व 2 कुटार रुग्णालये ग्रामीण भागात कार्यरत आहेत. वरील सर्व संस्थात एकूण 6939 खाटांची सोय उपलब्ध आहे. त्याचप्रमाणे 596 डॉक्टर व 1852 परिचारिका काम करीत आहेत.
- **जन्म व मृत्यूचे प्रमाण -** 2003 या वर्षात एकूण 137585 जन्मांची नोंद झाली असून त्याचे दर हजारी प्रमाण 15.05 आहे. त्याच प्रमाणे या कालावधीत 34608 मृत्यूची नोंद झाली व मृत्यूचे दर हजारी प्रमाण 3.79 असं आहे.

- **कुटुंब कल्याण केंद्र** - दिनांक 31.3.2005 अखेर जिल्ह्यात कुटुंब नियोजन केंद्रांची संख्या 114 असून या केंद्रा मार्फत 2004-2005 वर्षात निविजीकरण केलेल्यांची संख्या 6,419 आहे. त्यामध्ये 2291 पुरुष व 61128 स्त्रिया आहेत. लूप पध्दतीचा वापर व इतर पध्दतीने करणाऱ्या केंद्रांची संख्या 59102 आहे.

### 15. वार्षिक योजना

- **वार्षिक योजना (जिल्हा योजनांतर्गत विविध विकास कार्यक्रम) -** जिल्ह्यात 2004-2005 या वर्षात राबविण्यात आलेल्या विविध विकास कार्यक्रमांवर जिल्हा वार्षिक योजनांतर्गत 5307.69 लाख रुपये खर्च करण्यात आले आहेत. विविध विकास योजनांवर झालेला खर्च लक्षात घेता खालील तक्त्यांत दर्शविल्याप्रमाणे सर्वात जास्त खर्च 51.93 टक्के सामाजिक व सामुहिक सेवा राज्यांवर झालेला आहे. त्या खालोखाल 19.87 टक्के खर्च ग्रामीण विकास कार्यक्रमा या विकास योजनांवर झालेला असून सर्वात कमी खर्च 0.19 टक्के उद्योग व खाणकाम या विकास शिर्षांवर झालेला आहे. एकूण 5307.69 लाख रुपये खर्चापैकी 3186.26 लाख रुपये आदिवासी उपयोजनेवर खर्च करण्यात आले आहेत. त्याचप्रमाणे विशेष घटक योजनेंतर्गत 808.50 लाख रुपये खर्च झाले आहेत.

### विकास शिर्षांवर तक्ता

अ.क्र	विकास शिर्ष	योजनांतर्गत एकूण खर्च (रु.लाखात)	एकूण खर्चाची टक्केवारी
1	2	3	4
1	कृषि व संलग्न सेवा	242.63	4.57
2	ग्रामीण विकास	1054.71	19.87
3	पाटबंधारे व पूर नियंत्रण	335.54	6.32
4	विद्युत विकास	239.31	4.51
5	उद्योग व खाणकाम	10.20	0.19
6	वाहतूक व दळणवळण	658.54	12.60
7	सामान्य आर्थिक सेवा		
8	सामाजिक व सामुहिक सेवा	2755.77	51.93
	एकूण	5307.69	100.00

- **रोजगार हमी योजना -** सन 2004 - 2005 या वर्षात ग्रामीण भागांमध्ये रोजगार उपलब्ध करून देण्याच्या दृष्टीने रोजगार हमी योजनेखाली जिल्ह्यात 1949.53 लाख रुपये खर्च करण्यात आले व त्यामुळे 109.01 लाख मनुष्यदिन रोजगार निर्मिती झाली.
- **एकात्मिक ग्रामीण विकास योजना -** ठाणे जिल्ह्यात 1970 पासून अल्पभूधारक विकास योजना केंद्र सरकारच्या सहाय्याने राज्य सरकार मार्फत सर्व तालुक्यातून राबविण्यात येत होती. 1978-79 पासून एकात्मिक ग्रामीण विकास कार्यक्रम सुरु झाल्यानंतर ऑक्टोबर 1980 मध्ये अल्प भूधारक विकास योजना एकात्मिक ग्रामीण विकास कार्यक्रमात समाविष्ट करण्यात आली. जिल्हा ग्रामीण विकास यंत्रणा या संस्थेकडे एकात्मिक ग्रामीण विकास योजना व राष्ट्रीय ग्रामीण रोजगार कार्यक्रम राबविण्याची जबाबदारी सोपविण्यात आलेली आहे. या संस्थेमार्फत 1997-1998 या वर्षात घेण्यात आलेल्या गणनेनुसार जिल्ह्यात दारिद्र्य रेषेखालील कुटुंबांची संख्या 402169 होती. त्यात शेतकरी 14337, शेतमजूर 100725, बिगर शेतमजूर 34462 पारंपारिक ग्रामीण कारागीर 2532 व्यवसायिक ग्रामीण कारागीर 231 व इतर 6981 कुटुंबाचा समावेश आहे. एकात्मिक ग्रामीण विकास यंत्रणेमार्फत जिल्ह्यात सन 2004-2005 या आर्थिक वर्षात 1) संपूर्ण ग्रामीण रोजगार योजना, 2) इंदिरा आवास योजना 3) कच्च्या घराचे पक्क्या घरांमध्ये रूपांतर करणे, 4) स्वर्ण जयंती ग्राम स्वरोजगार योजना व त्या योजनेंतर्गत मूलभूत सुविधांची कामे या योजना राबविण्यात आल्या आहेत.

संपूर्ण ग्रामीण रोजगार योजना अंतर्गत प्रथम प्रवाहक रु. 1221.10 लाख खर्च करून 11.20 लाख मनुष्यदिवस रोजगार निर्माण करण्यात आला व द्वितीय प्रवाहक रु. 2520.47 लाख खर्च करून 14.50 लाख मनुष्यदिवस रोजगार निर्माण करण्यात आला. तसेच इंदिरा आवास योजनेतर्गत 5125 व कच्चा घराचे पक्का घरात रूपांतर करणे या योजनेतर्गत 1472 कामे पूर्ण करण्यात आली असून अनुक्रमे रुपये 1602.10 लाख व 152.32 लाख खर्च करण्यात आला आहे, स्वर्णज्यंती ग्राम स्वरोजगार योजनेतर्गत 2750 स्वरोजगारीना रुपये 339.49 लाख कर्ज व रुपये 301.10 लाख अनुदान वाटप करण्यात आले आहे.

- **20 कलमी कार्यक्रम** - सन 2004 - 2005 यावर्षी 20 कलमी कार्यक्रमांतर्गत जवहर रोजगार कार्यक्रमाखाली 41.36 लाख मनुष्य दिनाची निर्मिती झाली. 717 अनुसूचित जातीच्या कुटुंबांना तसेच 4309 अनुसूचित जमातीच्या कुटुंबांना अर्थसहाय्य देण्यात आले. या कार्यक्रमांतर्गत जिल्ह्यात 200 बायोगॅस संच बसविण्यात आले. त्याचप्रमाणे सर्व सामान्य घटकातील कुटुंबांसाठी इंदिरा आवास योजनेअंतर्गत 6389 लाभार्थींना घरांसाठी जागेचे वाटप करण्यात आले.
- **आदिवासी विकास** - जिल्ह्यातील आदिवासी क्षेत्रांत डहाणू, तलासरी, जव्हार, वाडा, मोखाडा, शहापूर या संपूर्ण तालुक्यांचा समावेश आहे. या आदिवासी भागांचा विकास होण्यासाठी जिल्ह्यात अपर आधुक्त, आदिवासी विकास प्रकल्प, ठाणे यांचे कार्यालयाची स्थापना करण्यात आली असून त्यांचे अधिपत्याखाली डहाणू, जव्हार व शहापूर असे तीन प्रकल्प अधिकारी कार्यरत आहेत. व त्यांचेमार्फत आदिवासी विकास योजना राबविण्यात येतात. 2004-2005 च्या एकूण तरतुदीपैकी आदिवासी क्षेत्रातील विकास योजनेसाठी 27.18 कोटी रुपये खर्च करण्यात आले. जिल्ह्यामध्ये 123 एकूण आश्रमशाळा असून त्यापैकी 73 शास्त्रामार्फत चालविल्या जाणाऱ्या तर 50 इतक्या खाजगी अनुदानित आहेत.

### 16. न्याय व प्रशासन

- **पोलीस यंत्रणा व गुन्हे** - 2004-2005 या वर्षाअखेर 66 पोलिस ठाणी, 38 ओट पोस्ट, 99 सबपोस्ट, 130 लोकअप्स (धोकी) आहेत. यात एकूण पोलीस यंत्रणेतील दलाची संख्या 11761 इतकी आहे.

### 17. संकीर्ण

- **प्रेक्षणीय स्थळे** - जिल्ह्यातील ठाणे, कल्याण, उल्हासनगर, अंबरनाथ, भिवंडी, वसई व पालघर या तालुक्यांचे क्षेत्र भौगोलिकदृष्ट्या विकसित असून मुंबई शहराचा आधुनिक संस्कृतीच्या प्रभावाखाली आहे तर उर्वरित शहापूर, मुरबाड, वाडा, जव्हार, मोखाडा, डहाणू, विक्रमगड आणि तलासरी या तालुक्यांचा प्रदेश डोंगराळ असून ग्रामीण भाग आदिवासी वस्तीने व्यापलेला आहे. जिल्ह्यात जव्हार व सूर्यमळ ही थंड हवेची ठिकाणे आणि अर्नाळा किल्ला, माहिम व वज्रेश्वरी ही निसर्गरम्य प्रेक्षणीय स्थळे पर्यटनासाठी प्रसिद्ध आहेत.
- **मनोरंजन** :- जिल्ह्यात 31 मार्च 2005 अखेर उपलब्ध माहितीनुसार मनोरंजनासाठी 69 कायम स्वरूपाची चित्रापट्टे असून त्यांची आसन क्षमता 53153 इतकी आहे. ठाणे शहरात गडकरी रंगारत्न हे नाट्यगृह आधुनिक पध्दतीने बांधलेले आहे. अशाच प्रकारे अद्यावत सोयींनी युक्त असे नवी मुंबई येथे कै. विष्णूवस भावे नाट्यगृह व कल्याण महानगरपालिका क्षेत्रात आचार्य अत्रे नाट्यगृहे सुरु करण्यात आले आहे.
- **खेळ** :- खेळ व खेळाडू यांचा विकास व्हावा या दृष्टिने ठाणे शहरात 30 ते 40 हजार क्षमतेचे भव्य व आधुनिक पध्दतीने दादोजी कोंडदेव स्टेडियम उभारण्यात आलेले आहे. वेगवेगळ्या खेळांना प्रोत्साहन देण्यासाठी जिल्हा क्रिडा अधिकारी प्रयत्नशील असतात. जिल्ह्यात 81 क्रिडांगणे व 47 व्यायामशाळा असून स्टेडियमची संख्या 6 आहे. जिल्ह्यात ठाणे - चार, कल्याण-एक, शहापूर-एक, अंबरनाथ -एक, उल्हासनगर येथे - एक जलतरण तलाव उपलब्ध आहेत. सन 2004-05 मध्ये 120 मुलांना क्रिडा शिष्यवृत्ती देण्यात आली आहे.

### 18. पर्यटन

- शासनाने ठाणे जिल्हा हा पर्यटन जिल्हा म्हणून घोषित केलेला आहे. ठाणे जिल्ह्यात पर्यटकांना आकर्षित करू शकतील अशी अनेक रम्य ठिकाणे आहेत. त्याचा तपशील खालीलप्रमाणे-
- अंबरनाथ - अंबरनाथ येथे 11 व्या शतकातील सोमनाथ मंदिर प्रसिद्ध आहे. भगवान शंकराचे अतिभव्य असे हेमांडपंथी बांधणीने उभारलेले मंदिर आहे.
- वसई किल्ला- वसई येथील पोर्तुगिज राजवटीचे केंद्र असलेला किल्ला असून नंतर मराठ्यांनी आपल्या ताब्यात घेतला.
- डहाणू - मुंबई पासून अंदाजे 140 कि.मी अंतरावर असलेले डहाणू हे ठिकाण चिकूच्या बागासाठी प्रसिद्ध आहे. येथील महालक्ष्मीचे मंदिर प्रसिद्ध आहे. डहाणू तालुक्यातील बोर्डी येथील रूपरी वाळूच्या सागर किनाऱ्यासाठी प्रसिद्ध असलेले बोर्डी हे ठिकाण महाराष्ट्राच्या उत्तर सीमेलाला लागून आहे. येथून जवळच असलेले उदवाडा हे ठिकाण पारशी समाजाचे पवित्र स्थान असून येथील अग्यारीत 1000 वर्षांपासून जळत असलेला अग्नी जतन करून ठेवण्यात आला आहे.
- तानसा तलाव - शहापूर तालुक्यातील तानसा तलाव 216.75 चौ.कि.मी परिसरात पसरलेल्या या प्रचंड जलाशयाद्वारे मुंबई व आसपासच्या परिसराला पाणी पुरवठा केला जातो. या तलावाच्या परिसरातच अभयारण्य आहे.
- बजेश्वरी - अकलौली - गणेशपूरी - वजेश्वरी हे देवाचे स्थान असलेले सुप्रसिद्ध ठिकाण मुंबई - अहमदाबाद मार्गावर 11 कि.मी अंतरावर आहे. अकलौली येथे गरम पाण्याचे नैसर्गिक झरे आहेत. तसेच गणेशपूरी येथे श्रीनित्यानंद स्वामी महाराजांचा आश्रम आहे या आश्रमात देश विदेशातून भाविक भेट देत असतात.
- टिटवाला - मुंबई उपनगरीय रेल्वे मार्गावर वसलेले टिटवाला हे महागणपतीचे सुप्रसिद्ध स्थान आहे.
- जव्दार- महाराष्ट्रातील वनवासी समाजाच्या संस्थानांपैकी हे एक आहे. जव्दार वारली चिंकाकरिता जगप्रसिद्ध आहे. मुकणे घराण्याचा राजवाडा जय विलास पॅलेस तसेच भूपतगड आणि दादर कोपरा धबधबा ही येथील काही प्रेक्षणीय स्थळे आहेत.

\*\*\*

जिल्हा सामाजिक व आर्थिक समालोचन सन 2004-05

दृष्टिक्षेपात ठाणे जिल्हा

अ.क्र.	बाब	परिमाण	ठाणे जिल्हा	महाराष्ट्र
1	2	3	4	5
एक	प्राकृतिक रचना			
1	भौगोलिक स्थान			
	1.1 उत्तर अक्षांश	अंश	18.42 ते 20.20	16.4 ते 22.1
	1.2 पूर्व रेखांश	अंश	72.45 ते 73.48	72.6 ते 80.9
	1.3 क्षेत्रफळ	000चौ.कि.मी.	10	308
2	प्रशासकीय रचना			
	2.1 तालुके	संख्या	15	353
	2.2 शहरे	संख्या	37	378 #
	2.3 एकूण गावे	संख्या	1748	43711
	2.4 पैकी निर्जन गाव	संख्या	23	2616
दोन	स्थानिक स्वराज्य संस्था			
1	महानगरपालिका	संख्या	6	22
2	नगरपरिषदा	संख्या	9	222
3	कटकमंडळे	संख्या	0	7
4	पंचायत समित्या	संख्या	15	350
5	ग्रामपंचायती	संख्या	960	27920
तीन	लोकसंख्या (2001)			
1	ग्रामीण	हजार	2229	55778
2	नागरी	हजार	5903	41101
3	एकूण	हजार	8132	96879
4	पुरुष	हजार	4378	50401
5	स्त्रिया	हजार	3754	46478
6	स्त्रिया प्रति हजार पुरुष	संख्या	858	922
7	अनुसूचित जातींची लोकसंख्या	हजार	340	9882
	7.1 एकूण लोकसंख्येशी प्रमाण	टक्के	4.18	10.2
8	अनुसूचित जमातींची लोकसंख्या	हजार	1199	8577
	8.1 एकूण लोकसंख्येशी प्रमाण	टक्के	14.75	8.85
9	घनता (लोकसंख्या प्रति चौ.कि.मी.)	संख्या	851	315

# गणना शहरांसह

जिल्हा सामाजिक व आर्थिक समालोचन सन 2004-05

दृष्टिक्षेपात ठाणे जिल्हा

अ.क्र.	बाब	परिमाण	ठाणे जिल्हा	महाराष्ट्र
		3	4	5
10	साक्षरतेचे प्रमाण			
	10.1 प्रामाण	टक्के	64.45	70.4
	10.2 नागरी	टक्के	86.53	85.5
	10.3 एकूण	टक्के	80.67	76.9
	10.4 पुरुष	टक्के	87.06	86.0
	10.5 स्त्रिया	टक्के	73.10	67.0
	10.6 साक्षरतेमध्ये जिल्ह्याचा राज्यात क्रमांक	क्रम संख्या	10	2
11	दारीदय रेषेखालील नामिण कुटुंबे (1998)	लाख	2.250	(99-2000)
चार जिल्हा उत्पन्न अंदाज				
1 चालू किमतीनुसार - 2004-05 (1993-94 च्या मालिकेप्रमाण)				
	1.1 एकूण उत्पन्न (सूट)	कोटी रु.	38743	*37878
	1.2 दरडोई उत्पन्न (सूट)	रुपये	41441	36423
	1.3 एकूण उत्पन्न (निव्वळ)	कोटी रु.	33585	328451
	1.4 दरडोई उत्पन्न (निव्वळ)	रुपये	35924	32170
2 स्थिर किमतीनुसार - 2004-05 (1993-94)				
	2.1 एकूण उत्पन्न (सूट)	कोटी रु.	21841	208253
	2.2 दरडोई उत्पन्न (सूट)	रुपये	23362	20397
	2.3 एकूण उत्पन्न (निव्वळ)	कोटी रु.	18796	182389
	2.4 दरडोई उत्पन्न (निव्वळ)	रुपये	20104	17864
पाच कृषि (1998-99) स्थायी				
1	भौगोलिक क्षेत्र	हजार हेक्टर	934	30758
2	जंगलव्याप्त क्षेत्र	हजार हेक्टर	330	5214
3	जंगलव्याप्तक्षेत्राची भौगोलिक क्षेत्राशी प्रमाण	टक्के	35.33	16.95
4	शेतोदा उपलब्ध नसलेली जमीन			
	4.1 बाग शेतो वापराखालील	हजार हेक्टर	89	1380
	4.2 पडत आणि लागवडीलायक नसलेली	हजार हेक्टर	39	1720
	4.3 एकूण (4.1 + 4.2)	हजार हेक्टर	128	3100



जिल्हा सामाजिक व आर्थिक समालोचन सन 2004-05

दृष्टिक्षेपात ठाणे जिल्हा

अ.क्र.	बाब	परिमाण	ठाणे जिल्हा	महाराष्ट्र
5	पडीत जमिन व्यतिरिक्त लागवड न केलेली इतर जमीन			
	5.1 कायम गुरचरण व इतर	हजार हेक्टर	51	1249
	5.2 झाड-झुडपाखालील	हजार हेक्टर	25	247
	5.3 लागवडीलायक परंतु पडीत	हजार हेक्टर	13	915
6	पडीत जमीन			
	6.1 चालू पड	हजार हेक्टर	5	1255
	6.2 इतर पड	हजार हेक्टर	9	1200
7	पिकाखालील क्षेत्र			
	7.1 पिकाखालील निव्वळ क्षेत्र	हजार हेक्टर	371	17579
	7.2 दुसऱ्या क्षेत्र	हजार हेक्टर	35	4808
	7.3 एकूण पिकाखालील क्षेत्र	हजार हेक्टर	406	22387
8	ओलिता खालील क्षेत्र			
	8.1 निव्वळ ओलित क्षेत्र	हजार हेक्टर	19	2944
	8.2 एकूण ओलित क्षेत्र	हजार हेक्टर	21	3636
9	महत्वाच्या पिकाखालील क्षेत्र			
	9.1 तुणधान्य	हजार हेक्टर	189	9217
	9.2 कडधान्य	हजार हेक्टर	16	3384
	9.3 तलबीया	हजार हेक्टर	5	3248
	9.4 ऊस	हजार हेक्टर	-	320
	9.5 कापूस	हजार हेक्टर	-	2840
10	पर्जन्य (सरासरी)	मि.मि.	2421	उ.ना.
11	जमीन वहिती धारण संख्या (1990-91)			
	11.1 क्षेत्र 2 हेक्टरपेक्षा कमी	शंभर हेक्टर	178	66925
	11.2 क्षेत्र 2 ते 10 हेक्टर	शंभर हेक्टर	55	113083
	11.3 क्षेत्र 10 हेक्टरपेक्षा जास्त	शंभर हेक्टर	5	18788
सहा	जलसिंचन पूर्ण झालेले पाटबंधारे प्रकल्प व त्याखालील लाभक्षेत्र			
1	माठे पाटबंधारे प्रकल्प	संख्या	2	32
	1.1 लाभक्षेत्र	हजार हेक्टर	78	2327
2	मध्यम पाटबंधारे प्रकल्प	संख्या	1	178
	2.1 लाभक्षेत्र	हजार हेक्टर	4	692

जिल्हा सामाजिक व आर्थिक समालोचन सन 2004-05

दृष्टिक्षेपात ठाणे जिल्हा

अ.क्र.	बाब	परिमाण	ठाणे जिल्हा	महाराष्ट्र
1	2	3	4	5
3	लघु पाटबंधारे प्रकल्प (राज्यक्षेत्र)	संख्या	30	2274
	3.1 लाभक्षेत्र	हजार हेक्टर	5	984
4	सिंचन विहीरी खालील भिन्नगारे क्षेत्र	हजार हेक्टर	19	1914
सात	पशुसंवर्धन (पशुगणना -1997)			(2003)*
1	एकूण पशुधन	हजार	1157	36775
2	गोजातीय	हजार	561	16303
3	महिषवर्गीय	हजार	223	6145
4	मढ्या व शळ्या	हजार	258	13779
5	कांबड्या व बंदक	हजार	1955	37968
आठ	सहकार क्षेत्र			
1	सहकारी संस्था (2004-05)	संख्या	20690	184390
2	प्राथमिक कृषि सहकारी पतसंस्था	संख्या	289	21091
	2.1 रभासद संख्या	हजार	147	11840
	2.2 दिलेली कर्ज	कोटी रु.	2596	8073472
	2.2 यणे कर्ज	कोटी रु.	1853	8023088
3	सहकारी दुधसंस्था.	संख्या	125	26277
नऊ	बीज			
1	विद्युतीकरण झालेली गावे	संख्या	1748	उ.ना.
2	बीज पुरवठा केलले कृषी पंप संच	हजार	10	2274
3	विजेचा वापर (2004-05)			
	3.1 घरगुती	दशलक्ष कि.वॅ.तास	249	12916
	3.2 वार्षाज्यिक	दशलक्ष कि.वॅ.तास	92	5420
	3.3 औद्योगिक	दशलक्ष कि.वॅ.तास	363	22515
	3.4 कृषि	दशलक्ष कि.वॅ.तास	7	10733
	3.5 इतर	दशलक्ष कि.वॅ.तास	24	76
	3.6 एकूण (3.1 ते 3.5)	दशलक्ष कि.वॅ.तास	735	51660

जिल्हा सामाजिक व आर्थिक समालोचन सन 2004-05

दृष्टिक्षेपात ठाणे जिल्हा

अ.क्र.	बाब	परिमाण	ठाणे जिल्हा	महाराष्ट्र
	2	3	4	5
बहा	परिवहन व दळणवळण			
1	रेल्वे मार्गांची एकूण लांबी	कि.मी.	286	5527
2	रस्त्यांनी जोडलेली गावे			
2.1	बारमाही	संख्या	1589	38262
2.2	हंगामी	संख्या	45	1515
3	रस्त्यांची लांबी (पृष्ठांकित) (2005 अखेर)			
3.1	राष्ट्रीय महामार्ग	कि.मी.	235.79	4367
3.2	राज्य महामार्ग	कि.मी.	1256.54	33406
3.3	प्रमुख जिल्हामार्ग	कि.मी.	1171.71	48824
3.4	इतर जिल्हामार्ग	कि.मी.	1804.28	44792
3.5	ग्रामीण रस्त	कि.मी.	6268.98	97913
3.6	एकूण (3.1 ते 3.5)	कि.मी.	10737.30	229302
अकरा	नांदणीकृत कारखाने व राजगार			
1	नांदणीकृत कारखाने	संख्या	5313	34687
2	नांदणीकृत चालू कारखाने (त्यांतिल कामगार)	संख्या	4819	29256
3	सहकारी साखर कारखाने (साखरचे उत्पादन)	संख्या	0	101
		हजार म. टन	0	22.33
4	सहकारी सूत गिरण्या	संख्या	0	191
बारा	कर्मचारी गणना (1 जुलै 2004 रोजी भरलेली पदे)			
1	शासकीय	हजार	46	560
2	जिल्हापरिषद	हजार	18	442
3	नगर परिषदा	हजार	3	58

जिल्हा सामाजिक व आर्थिक समालोचन सन 2004-05

दृष्टिक्षेपात ठाणे जिल्हा

अ.क्र.	बाब	परिमाण	ठाणे जिल्हा	महाराष्ट्र
1	2	3	4	5
4	महानगरपालिका	हजार	37	357
<b>तेरा शिक्षण क्षेत्र</b>				
1	प्राथमिक शिक्षण (2004-05)			
	1.1 एकूण शाळा	संख्या	4542	67964
	1.2 विद्यार्थी	हजार	1010	11747
	1.3 शिक्षक	हजार	23	330
	1.4 प्रति शिक्षक विद्यार्थी	संख्या	44	36
2	माध्यमिक व उच्च माध्यमिक (2002-03)			
	2.1 एकूण शाळा	संख्या	480	18717
	2.2 विद्यार्थी	हजार	584	10499
	2.3 शिक्षक	हजार	15	278
	2.4 प्रति शिक्षक विद्यार्थी	संख्या	39	38
3	महाविद्यालये (2004-05)			
	3.1 संस्था	संख्या	75	1629
	3.2 एकूण विद्यार्थी	हजार	56	1042
4	तांत्रिक व व्यवसाय शिक्षण			
	4.1 व्यवसाय पदवा एकूण शिक्षण संस्था	संख्या	62	264
	(प्रवेश क्षमता)	संख्या (हजारात)	9	53
	4.2 व्यवसाय पदविका एकूण शिक्षण संस्था	संख्या	12	288
	(प्रवेश क्षमता)	संख्या (हजारात)	7	48
	4.3 शासकीय औद्योगिक प्रशिक्षण संस्था	संख्या	15	347
	(प्रवेश क्षमता)	संख्या (हजारात)	1	64
	4.4 अशासकीय औद्योगिक प्रशिक्षण संस्था	संख्या	11	251
	(प्रवेश क्षमता)	संख्या	1	28
चौदा	सार्वजनिक आरोग्य (2004)			
1	रुग्णालये	संख्या	30	1028
2	दवाखाने	संख्या	45	2058
3	प्राथमिक आरोग्य केंद्रे	संख्या	122	1807
4	प्राथमिक आरोग्य उपकेंद्रे	संख्या	508	3.ना.
5	प्राथमिक आरोग्य पथके	संख्या	2	177

जिल्हा सामाजिक व आर्थिक समालोचन सन 2004-05

दृष्टिक्षेपात ठाणे जिल्हा

अ.क्र.	बाब	परिमाण	ठाणे जिल्हा	महाराष्ट्र
पधरा	आदिवासी कल्याणकारी योजना			
1	आदिवासी आश्रमशाळा (त्यातील विद्यार्थी)	संख्या संख्या	73 29672	1087 391480
सोळा	मागासवर्गीयांसाठी कल्याणकारी योजना			
2	मागासवर्गीयांसाठी वसतीगृहे (त्यातील विद्यार्थी)	संख्या संख्या	73 3948	271 22325
सतरा	सार्वजनिक वितरण व्यवस्था			
1	रस्त भावाची दुकाने	संख्या	2672	50123
2	पुरविलेला एकूण साठा			
	2.1 गहू	हजार टन	21	4749
	2.2 तांदूळ	हजार टन	91	696
3	शासकीय गोदामे (साठवण क्षमता)	संख्या हजार टन	84 29	1008 5.83

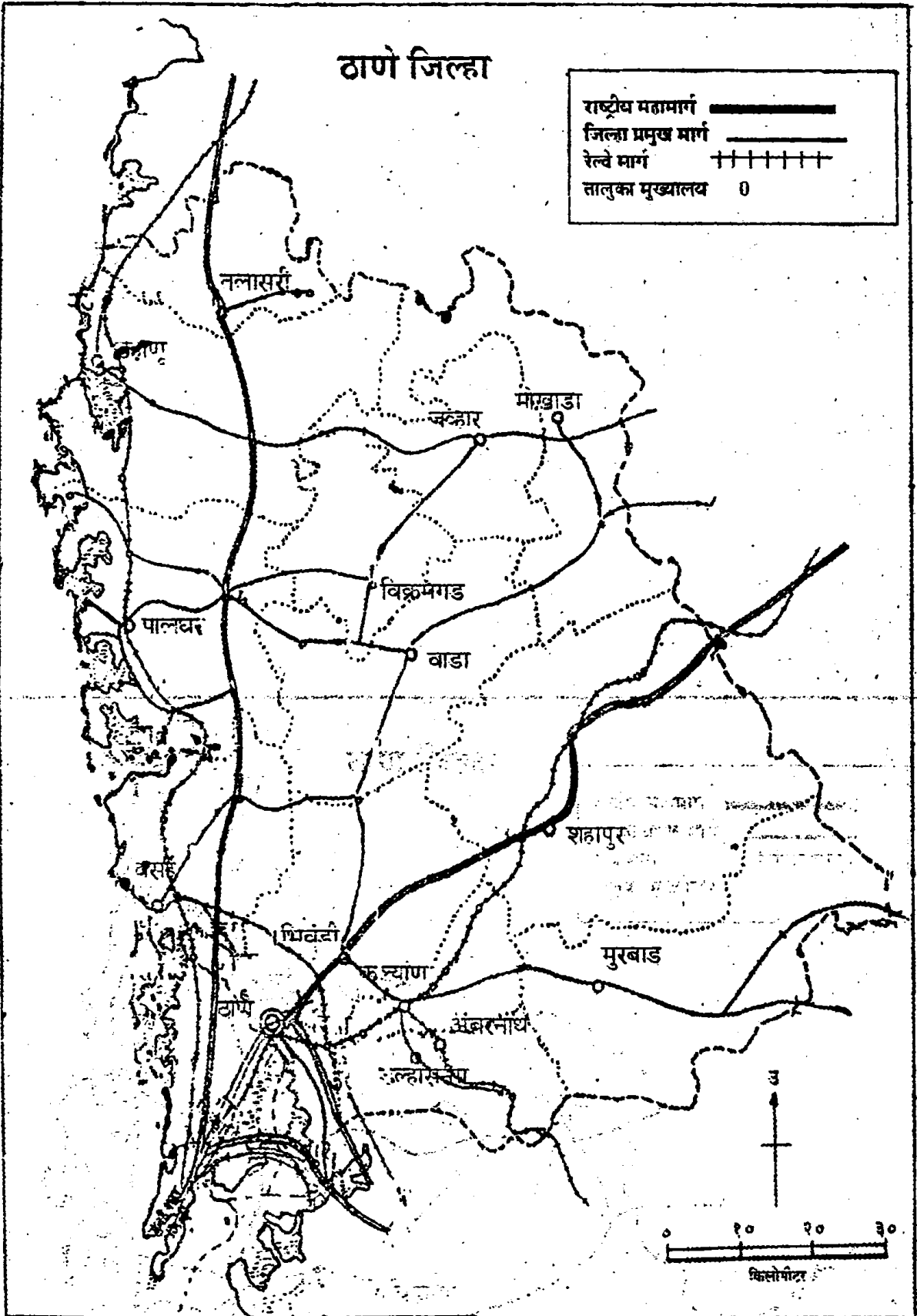
\* \* \*

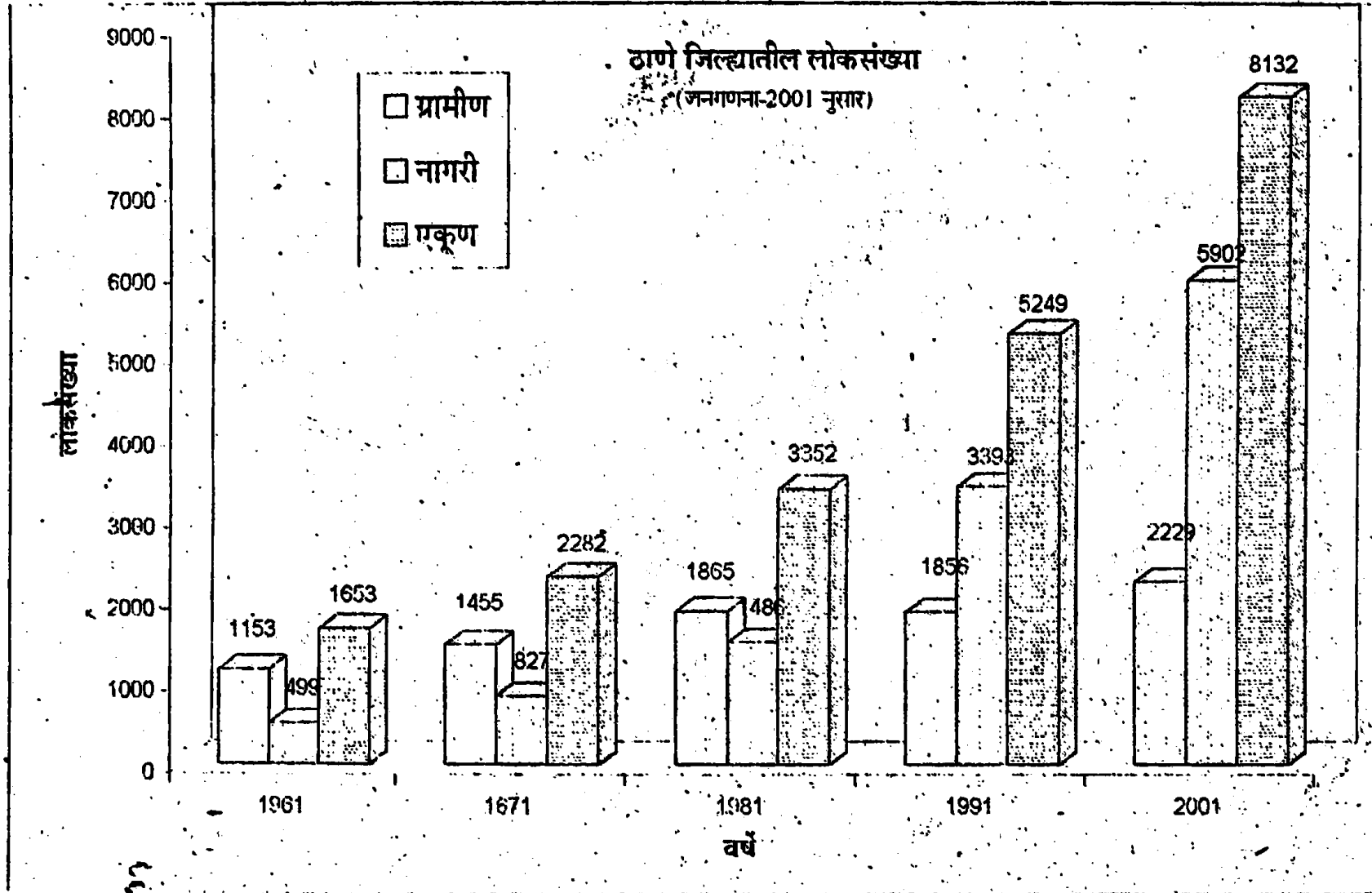
टिप- 3. ना. - उपलब्ध नाही.

आधार: 1) अर्थ व सांख्यिकी संचालनालय, मुंबई. 2) जिल्हा सांख्यिकी कार्यालय, ठाणे.

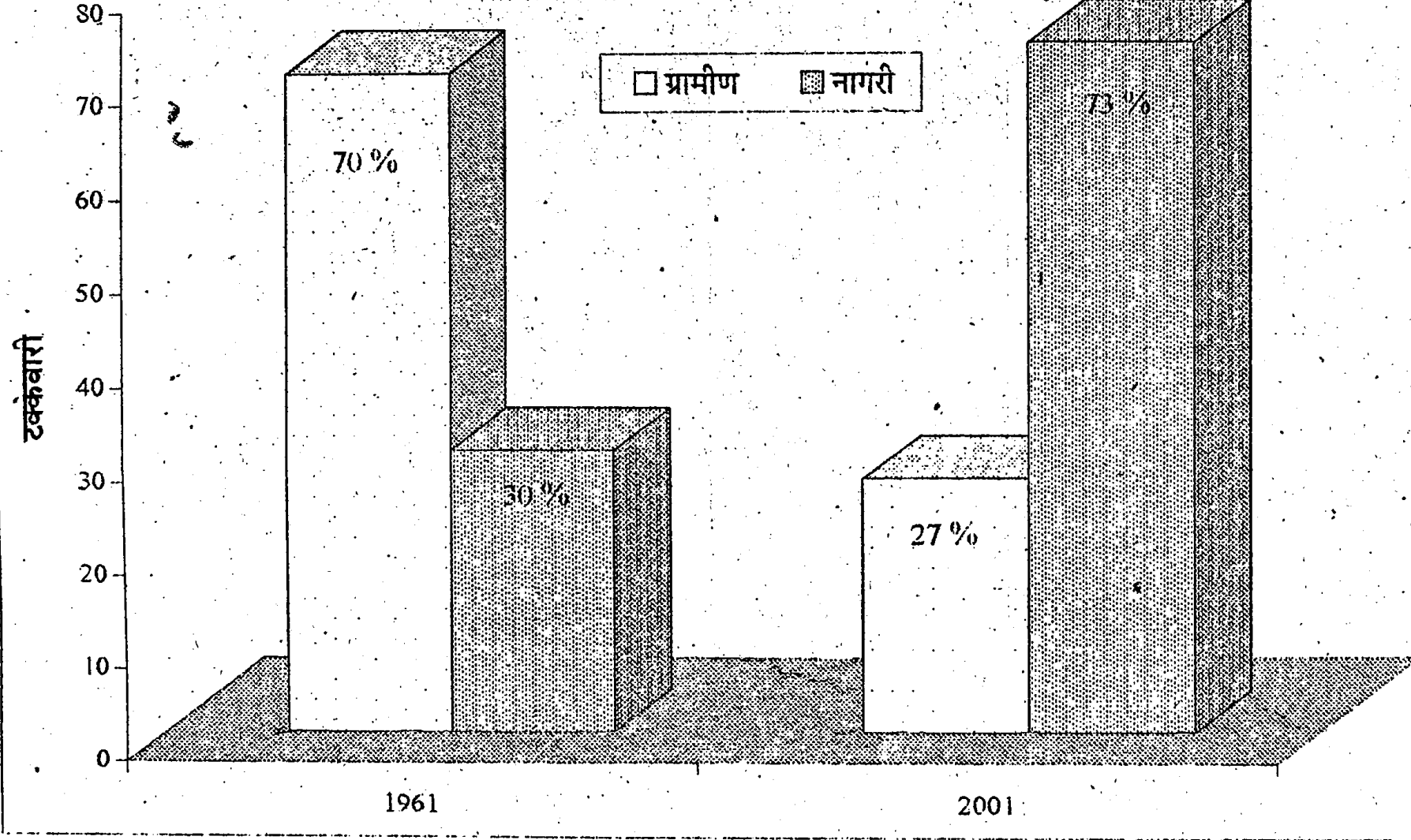
# ठाणे जिल्हा

राष्ट्रीय महामार्ग	—————
जिल्हा प्रमुख मार्ग	—————
रेल्वे मार्ग	+ + + + +
तालुका मुख्यालय	0



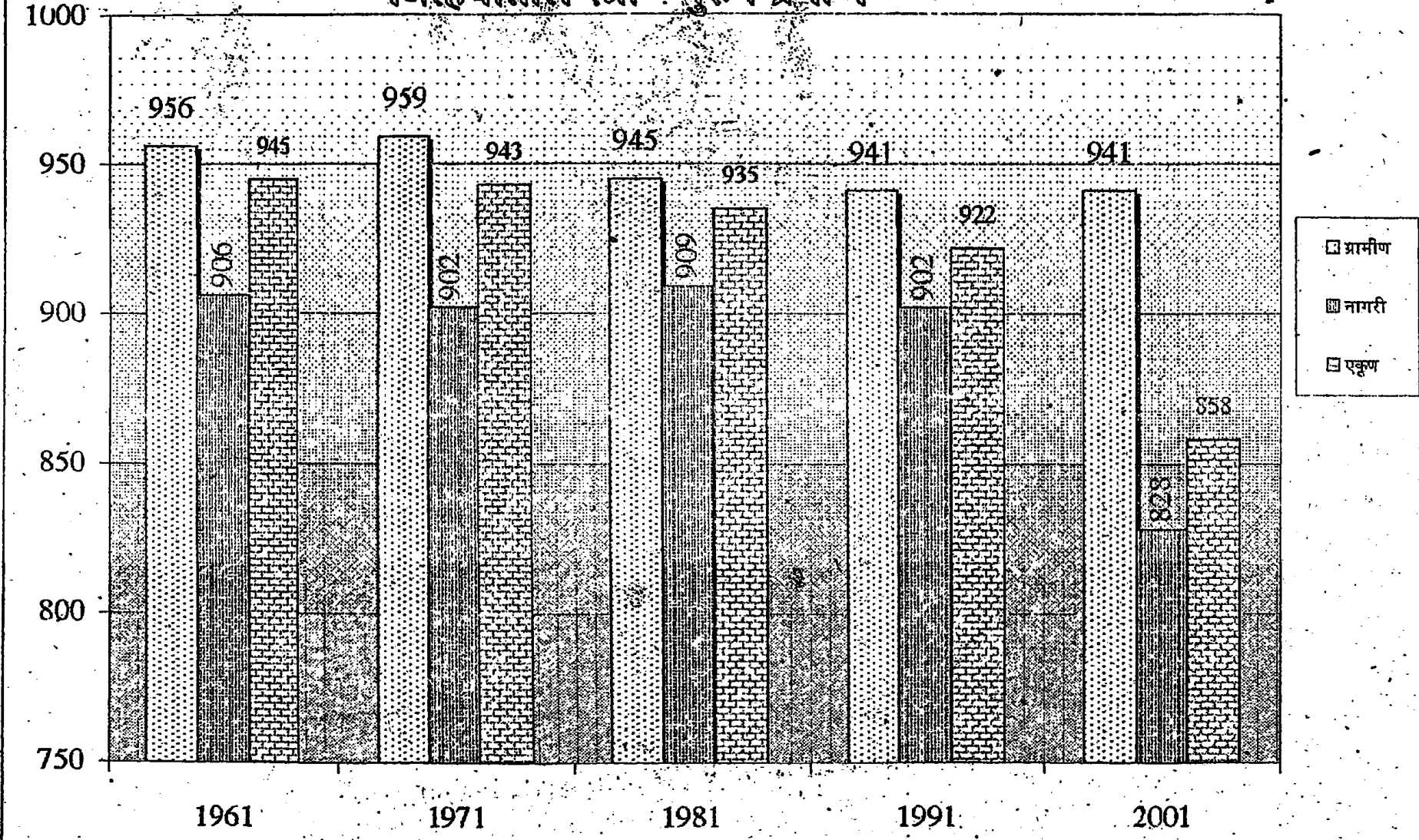


ठाणे जिल्ह्यातील सन 1961 ते 2001 या कालावधीतील  
ग्रामीण व नागरी लोकसंख्येची टक्केवारी

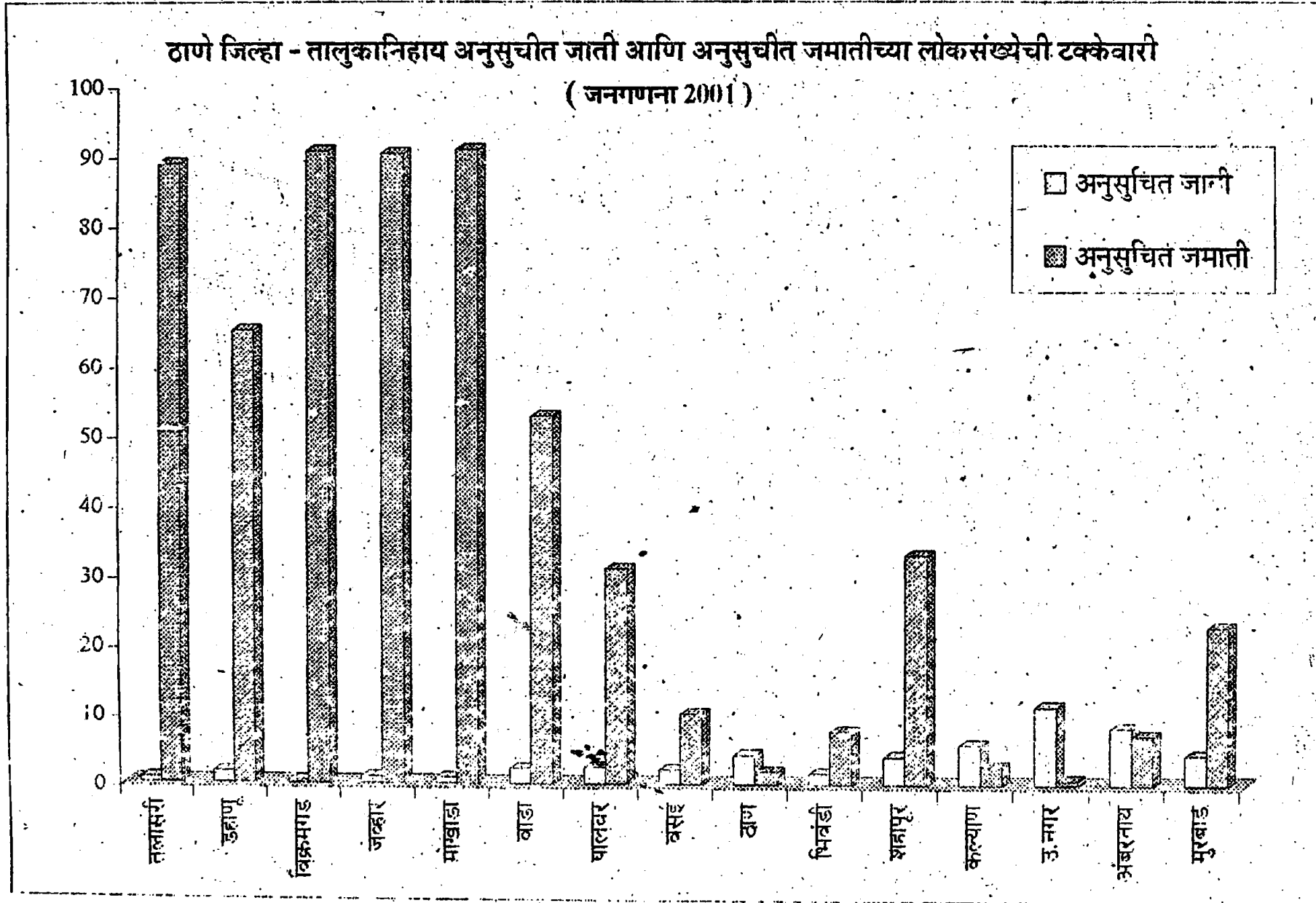


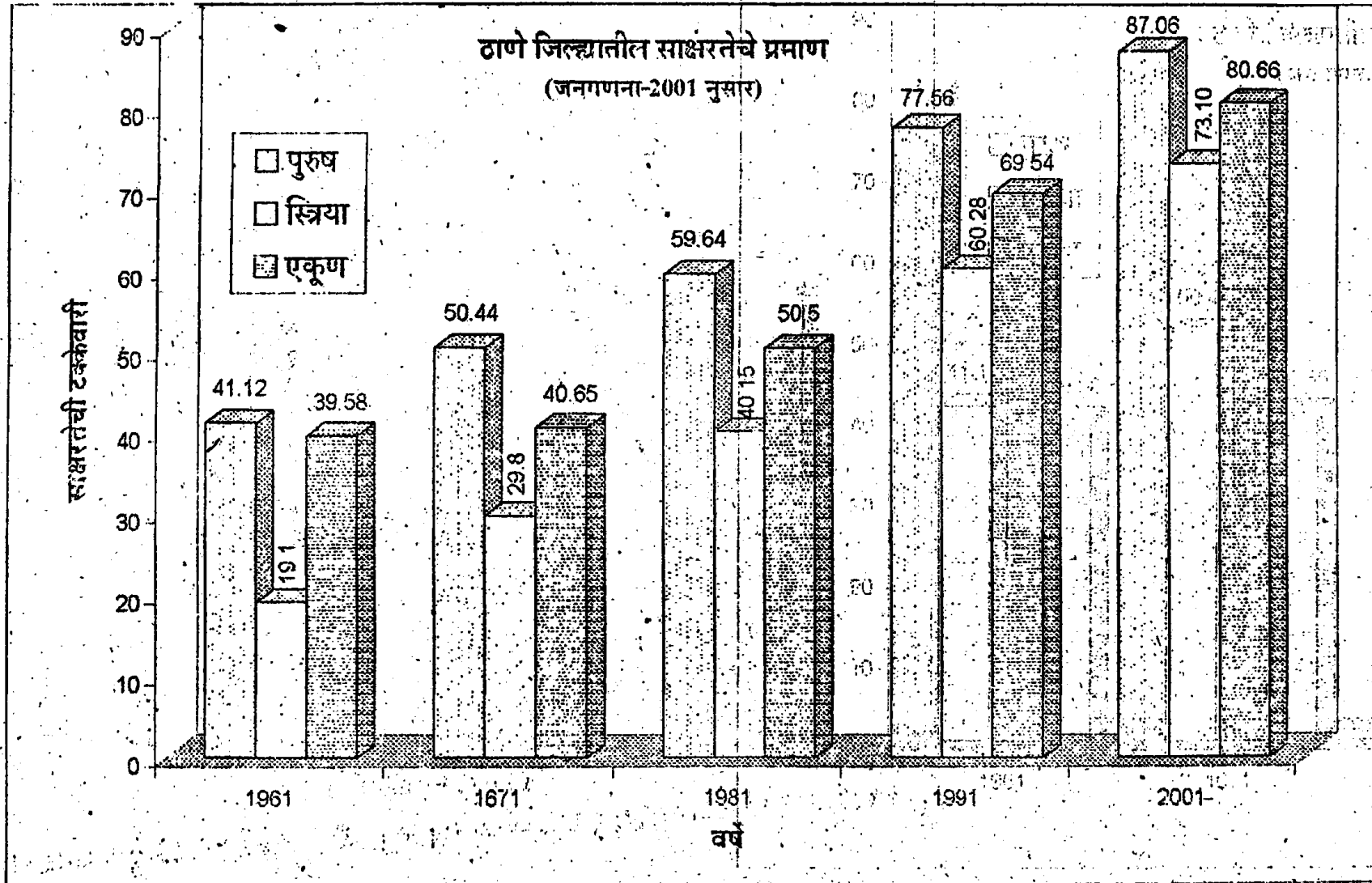


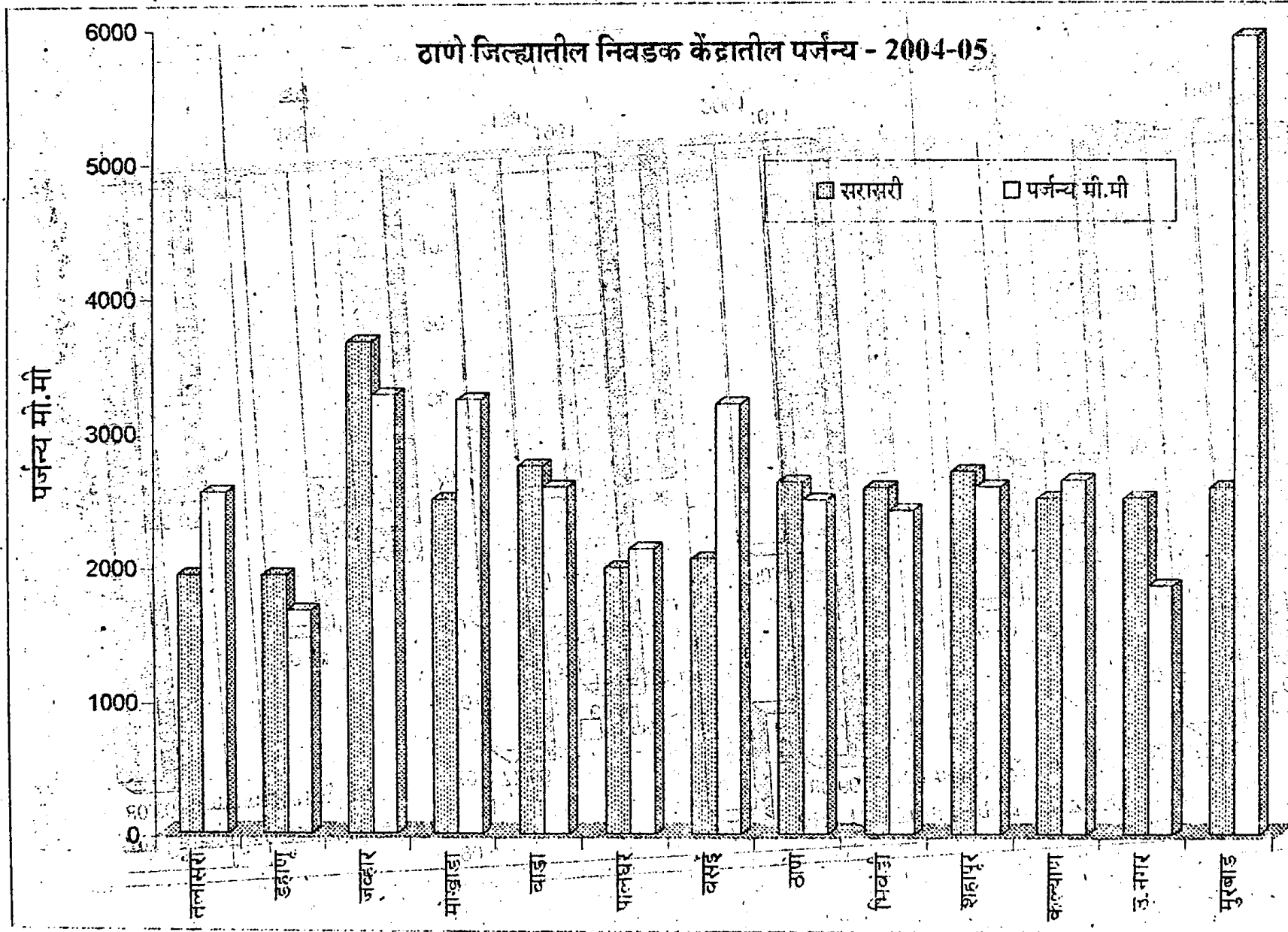
### जिल्ह्यातील स्त्री - पुरुष प्रमाण



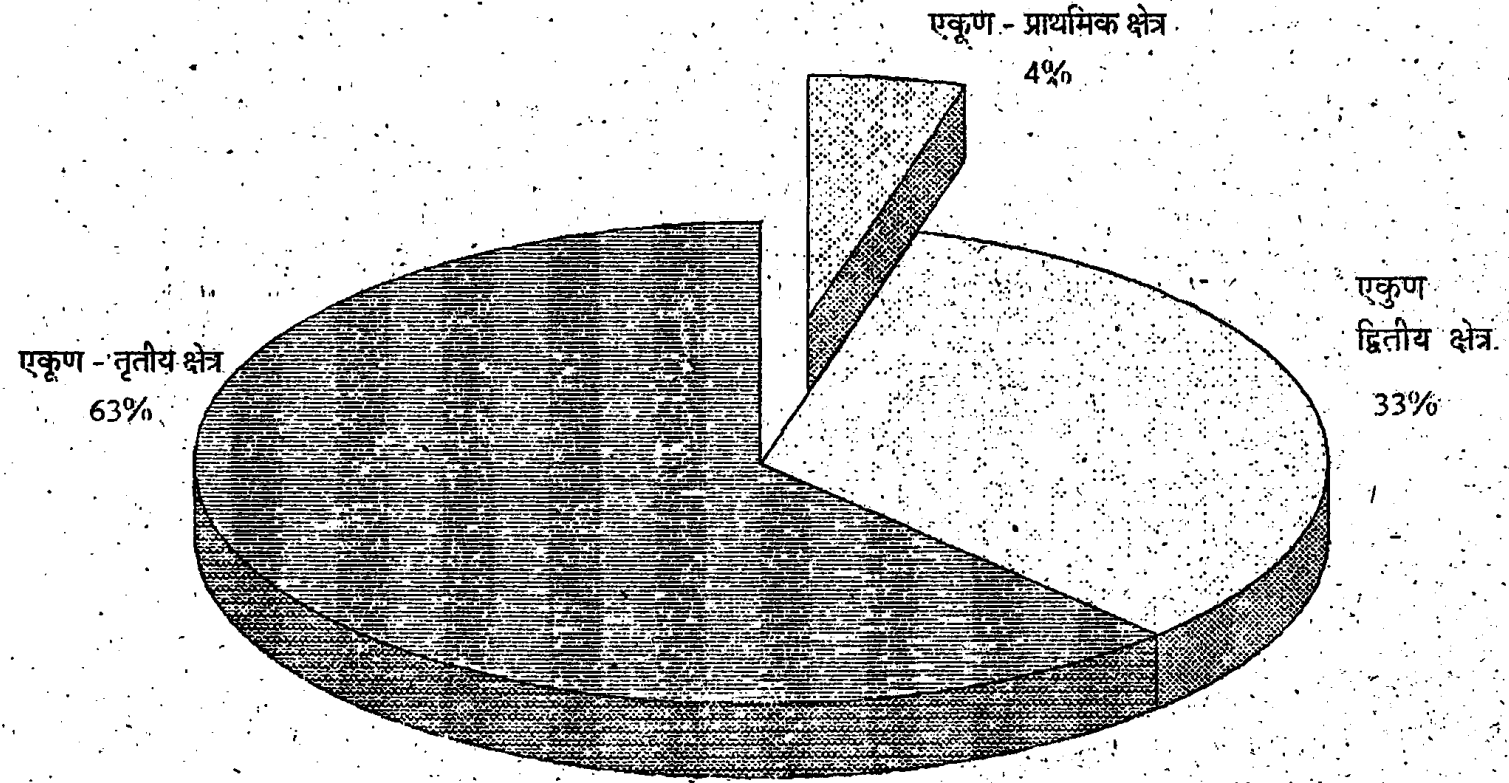
ठाणे जिल्हा - तालुकानिहाय अनुसुचित जाती आणि अनुसुचित जमातीच्या लोकसंख्येची टक्केवारी  
( जनगणना 2001 )



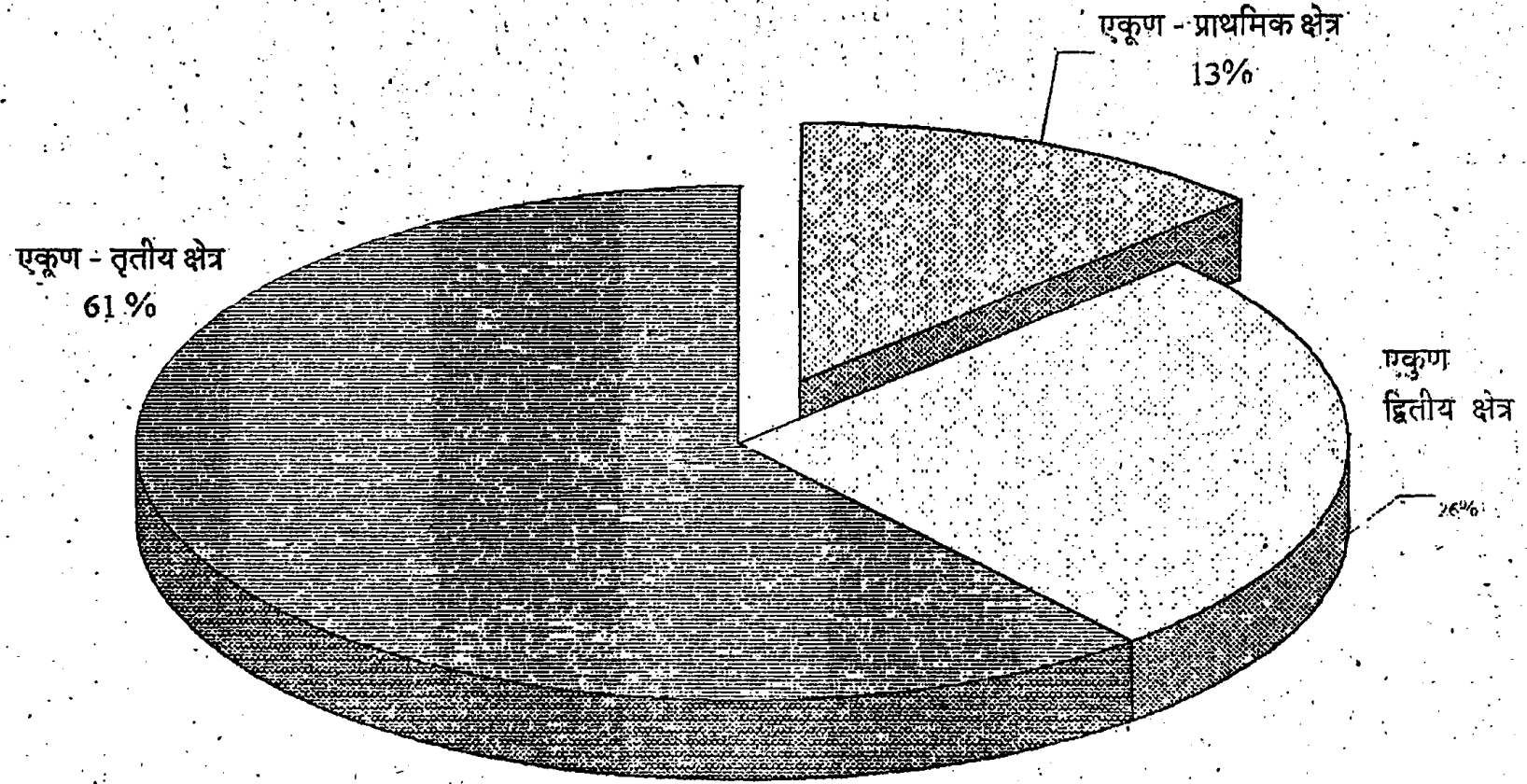




ठाणे जिल्ह्याचे क्षेत्रवार निव्वळ जिल्हा उत्पन्न (चालू किंमतीनुसार) 2004-05



राज्याचे क्षेत्रवार निव्वळ जिल्हा उत्पन्न (चालू किंमतीनुसार) 2004-05

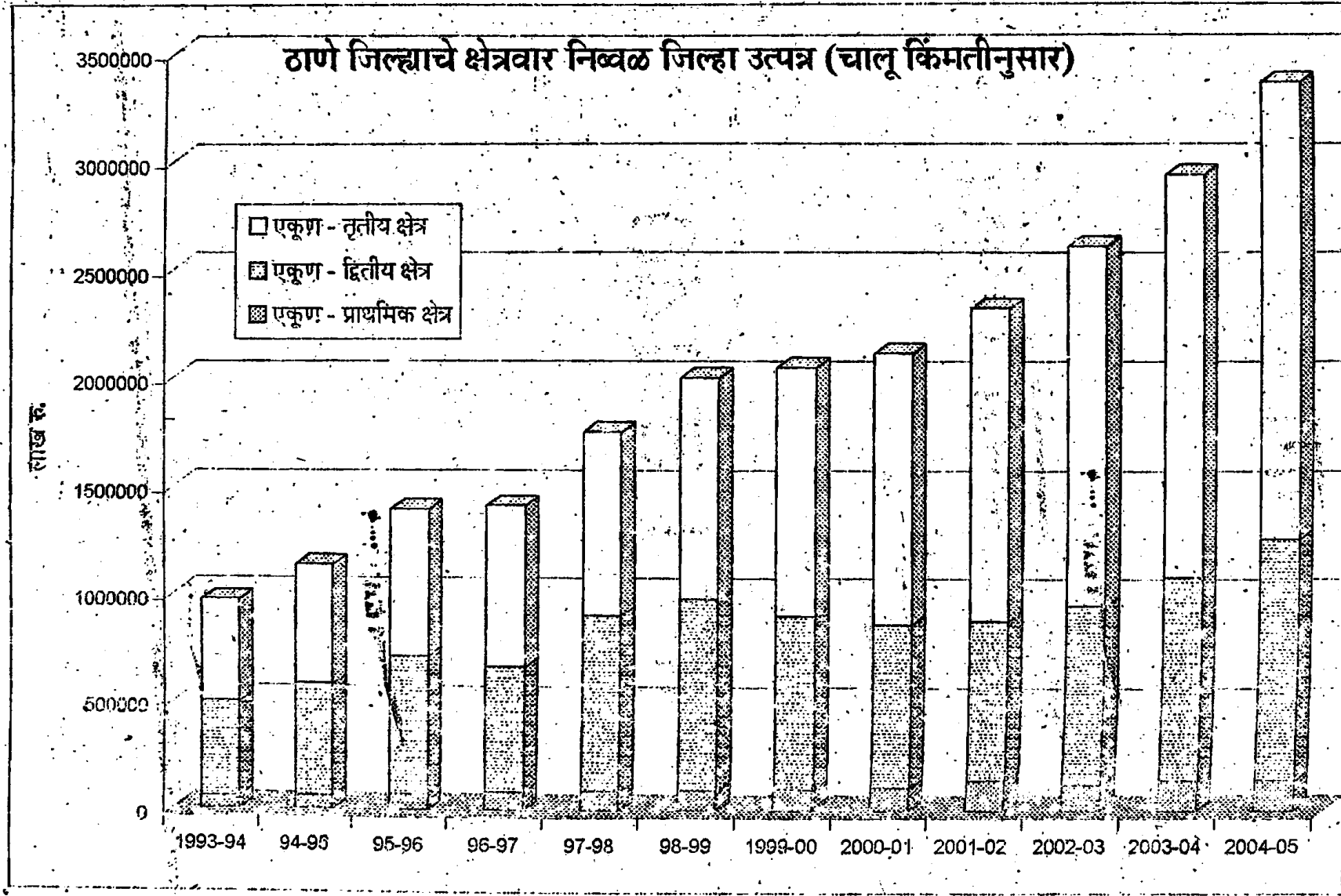


## दरडोई जिल्हा आणि राज्य उत्पन्न (चालू किंमतीनुसार)

(NDDP at current prices)



### ठाणे जिल्हाचे क्षेत्रवार निव्वळ जिल्हा उत्पन्न (चालू किंमतीनुसार)





भाग -2

सांख्यिकी तक्ते

पान 1 ते 140

तक्ता क्रमांक - 1.1  
निवडक निदेशक

जिल्हा - ठाणे

संदर्भ कालावधी- 1960 ते 2005

अ. क्र.	बाब	परिमाण	संदर्भ वर्ष							
			1960-61	1970-71	1980-81	1990-91	2000-01	2002-03	2003-04	2004-05
एक	अंत्रफळ व लोकसंख्या :						2001	2001	2001	2001
1	अंत्रफळ	चौ.कि.मी.	9200	9553	9558	9558	9558	9558	9558	9558
2	गाव	संख्या	1622	1622	1773	1697	1748	1748	1743	1748
3	शहर	संख्या	20	24	34	23	37	37	37	37
4	एकूण लोकसंख्या	हजार	1653	2282	3352	5249	8132	8132	8132	8132
5	राश्ट्रीय लोकसंख्याचे प्रमाण	टक्के	30.21	36.23	44.34	64.64	72.58	72.58	72.58	72.58
6	घनता (लोकसंख्या प्रति चौ.कि.मी.)	संख्या	180	239	351	549	851	851	851	851
7	स्त्रिया प्रति हजार पुरुष	संख्या	945	943	935	922	858	858	858	858
दोन	साक्षरतेचे प्रमाण						2001	2001	2001	2001
1	पुरुष	टक्के	41.12	50.44	59.64	77.56	87.06	87.06	87.06	87.06
2	स्त्रिया	टक्के	19.10	29.80	40.15	60.28	73.10	73.10	73.10	73.10
3	एकूण	टक्के	39.58	40.65	50.50	69.54	80.57	80.67	80.67	80.67
4	ग्रामीण	टक्के	11.52	14.55	18.65	18.56	64.45	64.45	64.45	64.45
5	नगरी	टक्के	4.99	8.27	4.36	33.93	86.53	86.53	86.53	86.53
तीन	स्थानिक स्वराज्य संस्था									
1	महानगरपालिका	संख्या	5	8	8	10	6	6	6	6
2	नगरपालिका	संख्या	उ.ना	उ.ना	उ.ना	उ.ना	9	9	9	9
3	कटक मंडळ	संख्या	-	-	-	-	-	-	-	-
4	पंचायत समिती	संख्या	12	12	13	13	12	15	15	15
5	ग्राम पंचायती	संख्या	791	869	956	921	927	934	960	960
चार	क्षेत्रवार जिल्हा व दरडोई उत्पन्न (चालू किमतीनुसार)									
1	जिल्हा जिल्हा उत्पन्न	कांटी.रु.	उ.ना	उ.ना	उ.ना	उ.ना	21466	26088	30101	33585
2	जिल्हा दरडोई उत्पन्न	रुपय	उ.ना	उ.ना	उ.ना	उ.ना	26857	30154	33462	35924
3	राज्याच्या उत्पन्नात जिल्हाचा हिस्सा	टक्के	उ.ना	उ.ना	उ.ना	उ.ना	10.08	10.90	10.24	10.23
पाच	दुर्गि व सिंचन									
1	जंगलव्याप्त क्षेत्र	शेअर हेक्टर	37	37	37	33	33	33	33	33
2	सिंचन क्षेत्र	हेक्टर	36	44	33	45	43	43	43	43

तक्ता क्रमांक - 1.1  
निघडक निदेशक

जिल्हा - ठाणे

संदर्भ कालावधी- 1960 ते 2005

अ. क्र.	बाब	परिमाण	संदर्भ वर्ष							
			1960-61	1970-71	1980-81	1990-91	2000-01	2002-03	2003-04	2004-05
3	पिकाखालील एकूण क्षेत्र									
3.1	वृणधान्ये	शंभर हॅक्टर	उ.ना	उ.ना	उ.ना	उ.ना	189	189	189	189
3.2	कडधान्ये	---"	उ.ना	उ.ना	उ.ना	उ.ना	16	16	16	16
3.3	तेलबीया	---"	उ.ना	उ.ना	उ.ना	उ.ना	5	5	5	5
3.4	ऊस	---"	47	15	93	7	-	-	-	-
3.5	वापूस	---"	-	-	-	-	-	-	-	-
4	पिकाखालील निव्वळ क्षेत्र	---"	2900	2930	2520	3450	3714	3714	3714	3714
5	दुसोटा क्षेत्राचे निव्वळ पेरलेल्या क्षेत्राचे प्रमाण	टक्के	0.25	3.03	12.74	2.19	9.50	9.50	9.50	9.50
6	सिंचनाखालील एकूण क्षेत्र	शंभर हॅक्टर	50	40	220	70	208	208	208	208
7	सिंचनाखालील एकूण क्षेत्राचे एकूण पिकाखालील क्षेत्राशी प्रमाण	टक्के	1.64	1.29	7.6	1.45	5.12	5.12	5.12	5.12
8	निव्वळ सिंचन क्षेत्र	शंभर हॅक्टर	437	311	115	592	188	188	188	188
9	कालव्यादारे सिंचित क्षेत्र	---"	-	-	-	उ.ना	उ.ना	उ.ना	उ.ना	उ.ना
10	विहिरीद्वारे सिंचित क्षेत्र	---"	437	299	104	480	186	186	186	186
11	इतर साधनाने सिंचित क्षेत्र	---"	-	12	11	112	2	2	2	2
सहा	कृषि अवजारे (कृषि गणना)									
1	लाकडी नांगर	हजार	106	108	117	115	130	110	110	110
2	लोखंडी नांगर	हजार	249	1389	1146	586	2	1	1	1
3	बैल गाड्या	संख्या	उ.ना	उ.ना	उ.ना	उ.ना	28537	28537	28537	28537
4	ट्रॅक्टर	संख्या	उ.ना	उ.ना	उ.ना	उ.ना	1394	1394	1394	1394
5	सिंचनाकरिता तेलावर चालणारे पंप	संख्या	806	468	468	404	732	1102	1102	1102
6	सिंचनाकरिता विद्युतपंप	संख्या	63	2493	2826	1800	3938	2142	2142	2142
7	ऊसाचे चरक									
7.1	शक्तीवर चालणारे	हजार	4	137	75	272	4	4	4	4
7.2	बैलाच्या मदतीने	हजार	25	9	8	3	3	3	3	3

तक्ता क्रमांक - 1.1

निवडक निर्देशक

जिल्हा - ठाण

संदर्भ कालावधी- 1960 ते 2005

अ. क्र.	बाब	परिभाषा	संदर्भ वर्ष							
			1960-61	1970-71	1980-81	1990-91	2000-01	2002-03	2003-04	2004-05
सात	पशुधन (पशुगणना)		1967	1977	1982	1987	1997	1997	1997	1997
1	एकूण पशुधन	हजार	751	775	893	1035	1010	1157	1157	1157
2	दुभत्या गायी	उ.ना	उ.ना	उ.ना	64	68	63	70	70	70
3	दुभत्या म्हशी	उ.ना	उ.ना	54	73	49	99	99	99	99
4	शेळ्या व मेंढ्या	उ.ना	उ.ना	176	198	205	258	258	258	258
5	कोंबड्या व तत्सम प्रकी	उ.ना	उ.ना	1342	1427	1731	1955	1955	1955	1955
आठ	मत्स्य व्यवसाय									
1	एकूण मत्स्य उत्पादन	मे. टन			147740	90161	73017	63031	59693	53215
2	मच्छीमार सलकारी संस्था	संख्या			37	62	100	112	112	112
3	संस्थेतील सभासद	संख्या	उ.ना	उ.ना	22576	उ.ना	6000	5963	उ.ना	उ.ना
नऊ	सहकार क्षेत्र									
1	संस्था									
1.1	कृषि पतसंस्था	संख्या	495	708	467	434	404	409	411	411
1.2	बिगरकृषि पतसंस्था	संख्या	उ.ना	177	258	577	1133	1297	1381	1419
1.3	उत्पादक संस्था	संख्या	उ.ना	794	1805	5963	803	880	912	1130
1.4	पणन संस्था	संख्या	उ.ना	उ.ना	उ.ना	उ.ना	23	26	26	26
1.5	सामाजिक सेवा संस्था	संख्या	**	**	**	**	13925	15977	16965	17704
2	सभासद									
2.1	कृषि पतसंस्था	हजारात	44	80	142	140	206	145	145	147
2.2	बिगरकृषि पतसंस्था	हजारात	उ.ना	20	46	439	724	818	818	506
2.3	उत्पादक संस्था	हजारात	उ.ना	138	184	254	426	426	426	उ.ना
2.4	पणन संस्था	हजारात	उ.ना	उ.ना	उ.ना	उ.ना	उ.ना	24	24	4
2.5	सामाजिक सेवा संस्था	हजारात	**	**	**	**	**	उ.ना	उ.ना	उ.ना
3	खेळते भांडवल									
3.1	कृषि पतसंस्था	लाख रुपये	61	252	306	22059	103323	उ.ना	उ.ना	3772
3.2	बिगरकृषि पतसंस्था	लाख रुपये	उ.ना	231	784	46551	26188	उ.ना	उ.ना	101353
3.3	उत्पादक संस्था	लाख रुपये	उ.ना	1663	3977	22313	31110	उ.ना	उ.ना	उ.ना
3.4	पणन संस्था	लाख रुपये	उ.ना	उ.ना	उ.ना	उ.ना	उ.ना	उ.ना	उ.ना	7414
3.5	सामाजिक सेवा संस्था	लाख रुपये	**	**	**	**	**	उ.ना	उ.ना	उ.ना

तक्ना क्रमांक - 1.1

निवडक निदेशक

संदर्भ कालावधी- 1960 ते 2005

तक्ना - ताण

क्र. सं.	बाब	परिमाण	संदर्भ वर्ष							
			1960-61	1970-71	1980-81	1990-91	2000-01	2002-03	2003-04	2004-05
4	दिलेली कर्जे									
4.1	शेती पतसंस्था	लाख रुपय	31	39	47	20994	25967	उ.ना	उ.ना	2596
4.2	विगरशेती पतसंस्था	लाख रुपय	-	-	-	15615	79610	उ.ना	उ.ना	84957
4.3	उत्पादक संस्था	लाख रुपय	-	-	-	-	-	-	-	-
4.4	पणन संस्था	लाख रुपय	उ.ना	उ.ना	उ.ना	उ.ना	उ.ना	उ.ना	उ.ना	उ.ना
4.5	सामाजिक सेवा संस्था	लाख रुपय	-	-	-	-	-	-	-	-
5	विजेचा धापर									
1	घरगुती	इमार. कि. मी. तार	उ.ना	उ.ना	उ.ना	उ.ना	1042039	1515580	2304260	2489931
2	वाणिज्यिक	इमार. कि. मी. तार	उ.ना	उ.ना	उ.ना	उ.ना	-	621860	894100	921210
3	औद्योगिक	इमार. कि. मी. तार	उ.ना	उ.ना	उ.ना	उ.ना	1879444	3270150	3192150	3633542
4	कृषि	इमार. कि. मी. तार	उ.ना	उ.ना	उ.ना	उ.ना	60470	21664	63110	68240
5	इतर	इमार. कि. मी. तार	उ.ना	उ.ना	उ.ना	उ.ना	23310	592251	248610	239320
6	एकूण	इमार. कि. मी. तार	उ.ना	उ.ना	उ.ना	उ.ना	3005263	6021505	6702210	7352243
7	विद्युतीकरण झालेली गावे	संख्या	20	157	1072	1731	1679	1748	1748	1748
8	वाहतुक व दळणवळण									
1	रस्त्यांची एकूण लांबी (न.पा. वगळून)	कि.मी.	1539	2315	4381	5410	5824	6350	6161	7268
2	दर 100 चौ.कि.मी. क्षेत्रामार्गे रस्त्यांची लांबी (न.पा. वगळून)	कि.मी.	16	24	46	56	61	66	64	76
3	रस्त्यांची लांबी, दरलाख लोकसंख्या मार्गे	कि.मी.	93	101	191	161	74	73	76	100
4	एकूण मालवाहतुक वाहने	संख्या	उ.ना	उ.ना	उ.ना	उ.ना	242307	306085	361964	157004
5	एकूण प्रवासी वाहने	संख्या	उ.ना	उ.ना	उ.ना	उ.ना	429394	536016	602795	923073
6	रस्व्ये मार्गांची एकूण लांबी	कि.मी.	212	212	212	287	346	286	286	286
7	डाक कार्यालये	संख्या	167	252	371	393	420	424	426	426
8	तार कार्यालये	संख्या	31	57	70	76	55	49	49	13
9	दूरध्वनी	संख्या	उ.ना	उ.ना	उ.ना	उ.ना	688598	730509	835771	743159
10	नौदणीकृत कारखाने व रोजगार									
1	नू कारखाने	संख्या	578	1050	1220	1950	3868	4518	3405	4819
2	कामगारांची दैनिक उपस्थिती	संख्या	-	-	-	-	-	-	76972	162387

तक्ता क्रमांक - 1.1  
निवडक निदेशक

जिल्हा - ठाणे

संदर्भ कालावधी- 1960 ते 2005

अ. क्र.	बाब	परिमाण	संदर्भ वर्ष							
			1967-61	1970-71	1980-81	1990-91	2000-01	2002-03	2003-04	2004-05
			4	5	6	7	8	9	10	11
तेरा	शिक्षण									
1	प्राथमिक									
1.1	संस्था	संख्या	1775	2120	2498	3259	4371	उ.ना	4943	4542
1.2	विद्यार्थी	हजारात	165	263	441	689	957	उ.ना	1067	1010
1.3	शिक्षक	हजारात	5	7	11	16	21	उ.ना	23	23
1.4	प्रति शिक्षक विद्यार्थी	संख्या	33	38	40	43	46	उ.ना	46	44
2	माध्यमिक व उच्च माध्यमिक									
2.1	संस्था	संख्या	83	187	186	461	860	उ.ना	966	480
2.2	विद्यार्थी	हजारात	34	84	170	336	607	उ.ना	585	584
2.3	शिक्षक	हजारात	1	3	5	10	15	उ.ना	15	15
2.4	प्रति शिक्षक विद्यार्थी	संख्या	34	28	34	34	40	उ.ना	39	39
3	यहाविद्यालये									
3.1	संस्था	संख्या	3	6	13	27	उ.ना	उ.ना	उ.ना	75
3.2	विद्यार्थी	हजारात	2	5	21	52	उ.ना	उ.ना	उ.ना	56
3.3	शिक्षक	हजारात	0	0	1	1	उ.ना	उ.ना	उ.ना	2
3.4	प्रति शिक्षक विद्यार्थी	संख्या	16	32	28	38	उ.ना	उ.ना	उ.ना	36
चौदा	सार्वजनिक आरोग्य									
1	दवाखाने	संख्या	17	43	62	41	39	42	43	45
2	रुग्णालये	संख्या	21	5	5	31	29	28	28	30
3	प्राथमिक आरोग्य केंद्रे	संख्या	11	18	29	73	90	91	122	122
4	प्राथमिक आरोग्य उपकेंद्रे	संख्या	उ.ना	उ.ना	उ.ना	उ.ना	उ.ना	470	503	508
5	खाटा	संख्या	413	2640	3102	3345	5464	5416	5914	6939
6	दर लाख लोकसंख्यामागे खाटा	संख्या	32	116	135	99	71	62	65	71
पंधरा	संकीर्ण									
1	बँक शाखा	संख्या	37	120	291	459	650	657	730	730
2	दूरदर्शन केबल चालकांची	संख्या	उ.ना	उ.ना	उ.ना	उ.ना	उ.ना	उ.ना	1391	1414
3	दूरदर्शन केबल धारकांची	संख्या	उ.ना	उ.ना	उ.ना	उ.ना	उ.ना	उ.ना	396508	415374
4	गोबर गैस संयंत्रे	संख्या	उ.ना	उ.ना	135	1818	250	200	200	200

टिप- 1) उ.ना. - उपरोक्त नाही, व "0" म्हणजे अत्यल्प आकडेवारी.

2) कृषि विषयक अवजारे व पशुधने जांचा स्तंभ क्र.6,7,8,10,12 मधील आकडेवारी ही अनुक्रमे 1972, 1977, 1982, 1987 व 1992, 2004 या वर्षांची आहे. स्तंभ 7 खालील पशुधनाची आकडेवारी ही 1997 च्या पशुगणनेवर आधारित आहे.

3) \*\* उत्पादक संस्था, समाजसेवा व इतर पत संस्था यांचे एकत्रीत आकडेवारी आहे.

4) शिक्षणामधील बाब-13 मधील -2 ची रकमा -11 ची माहिती सन 2002-03 ची आहे.

5) अ.क्र.9 ची 1,2,3,4 मधील रकमा 11 ची माहिती 31.3.2004 अग्रेसरची आहे

आधार :- जिल्हा सांख्यिकी कार्यालय, ठाणे.

तक्ता क्रमांक 2.1  
लोकसंख्या विषयक निवडक आकडेवारी

जिल्हा - छपा

संदर्भ वर्ष : जनगणना 2001

अ. क्र.	बाब/ तातुका	ग्रामीण/ नागरी	क्षेत्र चौ. कि. मी.	लोकसंख्या			कुटुंबाची संख्या	लोकसंख्येची घनता	स्त्री-पुरुष प्रमाण
				एकूण	पुरुष	स्त्रिया			
1	2	3	4	5	6	7	8	9	10
1	तलासरी	एकूण	267.92	121217	60319	60898	21539	452	1010
		ग्रामीण	267.92	121217	60319	60898	21539	452	1010
		नागरी	0	0	0	0	0	0	0
2	डहाणू	एकूण	980.50	331829	166410	165419	65638	338	994
		ग्रामीण	959.76	273991	136681	137310	53455	285	1005
		नागरी	20.74	57838	29729	28109	12183	2789	946
3	विक्रमगड	एकूण	922.01	114254	56203	58051	21607	124	1033
		ग्रामीण	922.01	114254	56203	58051	21607	124	1033
		नागरी	0	0	0	0	0	0	0
4	जव्हार	एकूण	847.89	111039	55467	55572	21481	131	1002
		ग्रामीण	844.37	99741	49490	50251	19058	118	1015
		नागरी	3.52	11298	5977	5321	2423	3210	890
5	मोखाडा	एकूण	478.35	67319	34080	33239	12575	141	975
		ग्रामीण	478.35	67319	34080	33239	12575	141	975
		नागरी	0	0	0	0	0	0	0
6	वाडा	एकूण	755.49	142753	74704	68049	29672	189	911
		ग्रामीण	744.66	128467	67225	61242	26366	173	911
		नागरी	10.83	14286	7479	6807	3105	1319	910
7	पालघर	एकूण	835.69	451635	242137	212498	99652	544	878
		ग्रामीण	817.22	343934	182227	161707	74498	421	887
		नागरी	18.47	110701	59910	50791	25154	5994	848
8	वसई	एकूण	402.73	795863	428310	372553	181384	1976	880
		ग्रामीण	352.04	277262	146628	130634	59797	788	891
		नागरी	50.69	518601	276682	241919	121587	10231	874

दस्तावेज क्रमांक 2.1  
लोकसंख्या विषयक निवडक आकडेवारी

जिल्हा - ठाणे

संदर्भ वर्ष : जनगणना 2001

अ. क्र.	बाब/ तालुका	ग्रामीण/ नागरी	क्षेत्र चौ. कि. मी.	लोकसंख्या			कुटुंबांची संख्या	लोकसंख्याची घनता	स्त्री-पुरुष प्रमाण
				एकूण	पुरुष	स्त्रिया			
1	2	3	4	5	6	7	8	9	10
9	ठाणे	एकूण	355.92	2486941	1357243	1129698	564581	6987	832
		ग्रामीण	0	0	0	0	0	0	0
		नागरी	355.92	2486941	1357243	1129698	564581	6987	832
10	भिवंडी	एकूण	619.26	945582	558758	386824	178866	1527	692
		ग्रामीण	585.50	269153	140994	128159	53187	460	909
		नागरी	33.76	676429	417764	258665	125679	20036	619
11	शहापूर	एकूण	1554.85	273304	140547	132757	53426	176	945
		ग्रामीण	1548.44	231741	118879	112862	44730	150	949
		नागरी	6.41	41563	21668	19895	8696	6484	918
12	कल्याण	एकूण	347.08	1276614	676777	599837	292421	3678	886
		ग्रामीण	91.82	83102	43269	39833	16489	905	921
		नागरी	255.26	1193512	633508	560004	275932	4676	884
13	उ.नगर	एकूण	22.00	473731	251888	221843	99152	21533	881
		ग्रामीण	0	0	0	0	0	0	0
		नागरी	22.00	473731	251888	221843	99152	21533	881
14	अंबरनाथ	एकूण	302.54	366501	192741	173760	79356	1211	902
		ग्रामीण	272.54	64749	33557	31192	12752	0	930
		नागरी	30.00	301752	159184	142568	67104	0	896
15	मुरबाड	एकूण	865.77	170267	87163	83104	33274	197	953
		ग्रामीण	857.49	154446	78571	75875	29663	180	966
		नागरी	8.28	15821	8592	7229	3611	1911	841
एकूण जिल्हा	एकूण	9558.00	8131849	4377747	3754102	1755124	851	858	
	ग्रामीण	8742.12	2229376	1148123	1081253	445916	263	942	
	नागरी	815.88	5902473	3229624	2672849	1309208	7511	828	



तक्ता क्रमांक 2.1  
लाकसंख्या विषयक निवडक आकडेवारी

जिल्हा - राणे

संदर्भ वर्ष : जनगणना 2001

अ. क्र.	बाब/ तालुका	ग्रामीण/ नागरी	गावांची संख्या	शहराची संख्या	साक्षरता (%)			मागासवर्गीय लोकसंख्या (%)		प्रक्षेपित लोकसंख्या (1 मार्च 2004)
					एकूण	पुरुष	स्त्रिया	अनुसूचित जाती	अनुसूचित जमाती	
1	2	3	4	5	6	7	8	9	10	11
1	तलासरी	एकूण	46	0	48.09	64.01	32.41	0.69	88.58	144933
		ग्रामीण	46	0	48.09	64.01	32.41	0.69	88.58	0
		नागरी	0	0	0	0	0	0	0	0
2	डहाणू	एकूण	167	2	57.02	68.86	45.17	1.74	64.84	396751
		ग्रामीण	167	0	51.18	64.02	38.48	1.39	74.58	0
		नागरी	0	2	82.97	89.69	75.89	3.40	18.69	0
3	विक्रमगड	एकूण	100	0	46.13	50.25	32.61	0.34	90.35	136608
		ग्रामीण	100	0	46.13	60.25	32.61	0.34	90.35	0
		नागरी	0	0	0	0	0	0	0	0
4	जंकार	एकूण	109	1	44.89	54.88	34.97	1.00	90.00	132764
		ग्रामीण	109	0	40.22	50.35	30.31	0.48	96.60	0
		नागरी	0	1	83.52	89.75	76.48	5.59	31.73	0
5	मोखाडा	एकूण	59	0	51.53	62.70	40.06	0.90	90.56	80490
		ग्रामीण	59	0	51.53	62.70	40.06	0.90	90.56	0
		नागरी	0	0	0	0	0	0	0	0
6	वाडा	एकूण	167	1	66.75	76.98	55.41	2.22	52.67	170682
		ग्रामीण	167	0	65.02	75.74	53.13	2.02	55.38	0
		नागरी	0	1	81.75	87.82	75.10	3.96	28.27	0
7	पालघर	एकूण	208	7	74.88	83.33	65.17	2.45	30.95	543584
		ग्रामीण	208	0	71.42	80.76	60.77	1.66	36.79	0
		नागरी	0	7	85.43	91.01	78.83	4.92	12.82	0
8	वसई	एकूण	100	8	86.00	90.84	80.47	2.11	10.21	951572
		ग्रामीण	100	0	79.49	86.28	71.80	1.86	24.55	0
		नागरी	0	8	89.46	93.24	85.10	2.25	2.55	0

तक्ता क्रमांक 2.1  
लोकसंख्या विषयक निवडक आकडेवारी

जिल्हा - ठाणे

संदर्भ वर्ष : जनगणना 2001

अ. क्र.	बाब/ तालुका	ग्रामीण/ नागरी	गांवांची संख्या	शहरांची संख्या	साक्षरता (%)			मागासवर्गीय लोकसंख्या (%)		प्रक्षेपित लोकसंख्या (1 मार्च 2004)
					एकूण	पुरुष	स्त्रिया	अनुसूचित जाती	अनुसूचित जमाती	
1	2	3	11	12	13	14	15	16	17	18
9	ठाणे	एकूण	0	3	87.68	92.30	82.05	4.33	1.96	2973506
		ग्रामीण	0	0	0	0	0	0	0	0
		नागरी	0	3	87.68	92.30	82.05	4.33	1.96	0
10	भिवंडी	एकूण	220	7	74.87	80.97	65.54	1.67	7.76	1130583
		ग्रामीण	220	0	71.20	80.99	60.33	1.73	24.68	0
		नागरी	0	7	76.29	80.97	68.16	1.64	1.03	0
11	शाहापूर	एकूण	228	3	69.30	80.69	57.19	4.10	32.93	326775
		ग्रामीण	228	0	66.90	78.83	54.26	3.05	35.29	0
		नागरी	0	3	82.43	90.79	73.37	9.95	19.77	0
12	कल्याण	एकूण	69	1	88.88	93.43	83.71	5.81	2.73	1526381
		ग्रामीण	69	0	71.54	81.54	60.61	6.19	12.20	0
		नागरी	0	1	90.03	94.21	85.27	5.78	2.07	0
13	उ.नगर	एकूण	0	1	85.44	90.58	79.60	11.27	0.75	566416
		ग्रामीण	0	0	0	0	0	0	0	0
		नागरी	0	1	85.44	90.58	79.60	11.27	0.75	0
14	अंबरनाथ	एकूण	69	2	81.79	88.14	74.70	8.26	7.19	438206
		ग्रामीण	69	0	68.84	78.54	58.32	4.13	21.08	0
		नागरी	0	2	84.47	90.09	78.16	9.14	4.21	0
15	मुरबाड	एकूण	206	1	69.19	82.68	54.97	4.37	22.62	203579
		ग्रामीण	206	0	67.54	81.67	52.39	3.85	24.40	0
		नागरी	0	1	85.47	91.95	77.51	9.39	5.25	0
एकूण जिल्हा		एकूण	1748	37	80.68	87.08	73.10	4.18	14.75	9722830
		ग्रामीण	1748	0	64.45	75.56	52.59	2.02	47.00	0
		नागरी	0	37	86.53	90.97	81.09	4.99	2.57	0

आधार - जनगणना - 2001

तक्ता क्रमांक 2.2  
लोकसंख्या आणि वृद्धीदर

जिल्हा-ठाणे

संदर्भ वर्ष : 1951-2011

जनगणना वर्ष	ग्रामीण/नागरी	लोकसंख्या			दशवार्षिक वृद्धीदर	वार्षिक चक्रवाढ वृद्धीदर
		एकूण	पुरुष	स्त्रिया		
1	2	3	4	5	6	7
1951	एकूण	1282000	668000	614000	-	-
	ग्रामीण	904000	464000	440000	-	-
	नागरी	378000	204000	174000	-	-
1961	एकूण	1652678	861117	791561	28.91	147.53
	ग्रामीण	1153350	587222	566128	27.58	-35.97
	नागरी	499328	273895	225433	32.10	-83.72
1971	एकूण	2281564	1204855	1076809	38.06	179.78
	ग्रामीण	1454915	748572	706343	26.15	-12.74
	नागरी	826749	456283	370466	65.57	-33.29
1981	एकूण	3351562	1779645	1571917	46.89	218.23
	ग्रामीण	1865342	965472	899870	28.21	12.10
	नागरी	1486220	814173	672047	79.77	25.36
1991	एकूण	5249126	2792874	2456252	56.62	263.09
	ग्रामीण	1855919	949619	906300	-0.51	11.60
	नागरी	3393207	1843255	1549952	128.31	107.91
2001	एकूण	8131849	4377747	3754102	54.92	306.86
	ग्रामीण	2229376	1148123	1081253	20.12	29.93
	नागरी	5902473	3229624	2672849	73.95	163.27
2011 प्रक्षेपित	एकूण	0	0	0	-100.00	-
	ग्रामीण	0	0	0	-100.00	-
	नागरी	0	0	0	-100.00	-

आधार - जनगणना 2001

तक्ता क्रमांक 2.3

शहरांची वर्गदारी आणि त्यांची लोकसंख्या

जिल्हा : ठाणे

संदर्भ वर्ष : 2001

अ. क्र.	शहराचे नाव	शहराचे वर्गीकरण	लोकसंख्या			लोकसंख्या वाढीचा दशवार्षिक वृद्धीदर
			एकूण	पुरुष	स्त्रिया	
1	2	3	4	5	6	7
1	ठाणे	अ वर्ग म.न.पा.	1262551	675147	587404	57.15
2	नवी-मुंबई	अ वर्ग म.न.पा.	704002	395705	308297	128.78
3	कल्याण-दोबिवली	अ वर्ग म.न.पा.	1193512	633508	560004	17.64
4	उल्हासनगर	ब वर्ग म.न.पा.	473731	251888	221843	28.36
5	मिरी-भाईंदर	ब वर्ग म.न.पा.	520388	286391	233997	196.34
6	भिवंडी	ब वर्ग म.न.पा.	598741	367565	231176	57.95
7	डहाणू	क वर्ग न.पा.	44401	22907	21494	32.15
8	जव्हार	क वर्ग न.पा.	11298	5977	5321	21.16
9	पालघर	क वर्ग न.पा.	52677	28645	24032	258.35
10	विरार	क वर्ग न.पा.	118928	63704	55224	106.47
11	नालासोपारा	क वर्ग न.पा.	184538	98870	85668	172.45
12	नवघर-माणिकपूर	क वर्ग न.पा.	116723	61757	54966	232.43
13	वसई	क वर्ग न.पा.	49337	25011	24326	24.02
14	अंबरनाथ	क वर्ग न.पा.	203804	107325	96479	
15	बदलापूर	क वर्ग न.पा.	97948	51859	46089	
16	चिंचणी	गणना शहर	13437	6822	6615	22.34
17	वाडा	गणना शहर	14286	7479	6807	25.12
18	मनोर	गणना शहर	8343	4330	4013	23.34
19	बोईसर	गणना शहर	14685	8329	6356	83.40
20	काटकर	गणना शहर	6108	3421	2687	21.12
21	पास्थळ	गणना शहर	16185	8634	7551	46.86

तक्ता क्रमांक 2.3

शहरांची वर्गवारी आणि त्यांची लोकसंख्या

जिल्हा : ठाणे

संदर्भ वर्ष : 2001

अ. क्र.	शहराचे नाव	शहराचे वर्गीकरण	लोकसंख्या			लोकसंख्या वाढीचा दशवार्षिक वृद्धीदर
			एकूण	पुरुष	स्त्रिया	
1	2	3	4	5	6	7
22	तारापूर	गणना शहर	7014	3538	3476	47.57
23	उंबरपाडा नंदाडे	गणना शहर	5689	3013	2676	18.89
24	कोफराड	गणना शहर	5276	2702	2574	16.60
25	त्राळीव	गणना शहर	15388	8937	6451	149.28
26	गोखिवर	गणना शहर	20075	11439	8636	199.81
27	सांडार	गणना शहर	8336	4262	4074	-5.71
28	काटई	गणना शहर	11252	8347	2905	111.34
29	खरीवली	गणना शहर	12932	9990	2942	179.85
30	खोणी	गणना शहर	22686	14619	8067	72.60
31	शेलार	गणना शहर	10612	6612	4000	134.99
32	पडघा	गणना शहर	5047	2633	2414	14.63
33	कान	गणना शहर	15159	7998	7161	64.83
34	कसारा बुद्रुक	गणना शहर	15192	7817	7375	36.39
35	शहापूर	गणना शहर	10490	5371	5119	13.94
36	वाशिद	गणना शहर	15881	8480	7401	65.32
37	मुरबाड	गणना शहर	15821	8592	7229	32.39
	एकूण-नगरी		5902473	3229624	2672849	69.64

25. त्राळीव गणना शहर आधार - जनगणना - 2001 8937 6451 149.28

तक्ता क्रमांक 2.4

मुख्य व सिमांतिक काम करणा-यांचे उद्योग गट निहाय वर्गीकरण

जिल्हा - वण

संदर्भ वर्ष : 2001

अ. क्र.	काम करणा-यांचे क्षेत्र	एकूण	ग्रामीण	नागरी
1	2	3	4	5
<b>मुख्य काम करणारे</b>				
1	शेतकरी	293629	282665	10964
2	शेतमजूर	176030	167618	8412
3	वस्तुनिर्माण प्रक्रिया सेवा व दुरुस्त्या इ. घरगुती उद्योगात काम करणारे	56543	18384	38159
4	इतर काम करणारे	2255802	326769	1929033
5	एकूण मुख्य काम करणारे	2782004	795436	1986568
<b>सिमांतिक काम करणारे</b>				
6	शेतकरी	95046	90752	4294
7	शेतमजूर	130613	124165	6448
8	वस्तुनिर्माण प्रक्रिया सेवा व दुरुस्त्या इ. घरगुती उद्योगात काम करणारे	23085	10177	12908
9	इतर काम करणारे	149233	50353	98880
10	एकूण सिमांतिक काम करणारे	397977	275447	122530
<b>काम करणा-यांचे वर्गीकरण</b>				
11	एकूण काम करणारे	3179981	1070883	2109098
12	काम करणा-यांची एकूण लोकसंख्येशी टक्केवारी	39.11	43.04	35.73
13	एकूण काम न करणारे	4951868	1158493	3793375
14	काम न करणा-यांची एकूण लोकसंख्येशी टक्केवारी	60.89	56.96	64.27
15	ठाण जिल्हाची एकूण लोकसंख्या	8131849	2229376	5902473

आधारे जनगणना-2001

तक्ता क्रमांक 2-5

जिल्हा - तालुका		धर्म व वयोगटानुसार लोकसंख्या		
जिल्हा - तालुका		संदर्भ वर्ष : 2001		
अ.क्र.	वर्ग	एकूण	ग्रामीण	नगरी
<b>धमानुसार</b>				
1	बौद्ध	309630	40478	269152
2	ख्रिश्चन	242101	54990	187111
3	हिंदू	6506337	2066707	4439630
4	जैन	149331	5043	144288
5	मुस्लाम	1830827	58894	821933
6	शीख	31709	1348	30361
7	इतर	11914	1916	9998
8	सर्व धर्म (एकूण)	8131849	2229376	5902473
<b>वयोगटानुसार (वर्षे)</b>				
1	0-9	1640137	520739	1119398
2	10-19	1648432	477192	1171240
3	20-24	826262	200646	625616
4	25-29	333515	196951	636564
5	30-34	728316	171360	556956
6	35-39	658806	162571	496235
7	40-49	899261	229166	670095
8	50-59	471138	131108	340030
9	60 वर्षांवरील	420149	137322	282827
9	वय अनिर्दिष्ट	5833	2521	3512
10	सर्व वयोगट (एकूण)	8131849	2229376	5902473

आधार : जनगणना 2001

तक्ता क्रमांक 2.6  
दारीद्वय रेखेखालील ग्रामीण कुटुंबे

जिल्हा :- ठाणे

संदर्भ - 1998

अ. क्र.	तालुका	एकूण ग्रामीण कुटुंबांची संख्या	दारीद्वय रेखेखालील ग्रामीण कुटुंबे													दारीद्वय रेखेखालील एकूण कुटुंबांची संख्या	एकूण शी (टक्केवारी)
			अनुसूचित जाती			अनुसूचित जमाती			इतर मागास वर्गीय			एकूण					
			शेतकरी	शेतमजूर	इतर	शेतकरी	शेतमजूर	इतर	शेतकरी	शेतमजूर	इतर	शेतकरी	शेतमजूर	इतर			
1	2	3	4	5	6	7	8	9	10	11	12	13	14	15	16	17	
1	तलासरी	18260	25	4	71	6824	4218	3491	33	44	201	6882	4266	3763	14911	82	
2	इदाण	52872	55	65	229	16281	11758	3263	2099	2265	1762	18435	14088	5253	37776	71	
3	विक्रमगढ	0	0	0	0	0	0	0	0	0	0	0	0	0	0	0	
4	जव्हार	34889	12	14	7	8877	15126	2648	129	83	64	9018	15223	2719	26960	77	
5	मोखाड	11584	29	109	3	1949	6177	237	22	76	41	2000	6376	281	8657	75	
6	वाडा	27486	128	181	132	3614	5903	1417	922	1073	450	4664	10159	1999	16822	61	
7	पालघर	67593	170	142	261	10850	8542	2794	5575	561	2262	16595	9245	5317	31157	46	
8	वसई	45827	21	445	145	272	5407	2835	276	737	1099	569	6589	4079	11237	25	
9	ठाणे	0	0	0	0	0	0	0	0	0	0	0	0	0	0	0	
10	भिवंडी	46458	47	513	150	617	4853	1105	1683	2736	1081	2347	8107	2336	12790	28	
11	शहापूर	45373	249	722	440	1741	8661	2468	4770	3716	1966	6760	13099	4874	24733	55	
12	कल्याण	12070	97	294	31	182	1252	7	1017	508	639	1296	2054	677	4027	33	
13	उ.नगर	0	0	0	0	0	0	0	0	0	0	0	0	0	0	0	
14	अंबरनाथ	10607	61	153	131	149	1490	650	330	510	746	540	2153	1527	4220	40	
15	मुरबाड	29150	305	801	168	1013	4223	609	3913	4342	860	5231	9366	1637	18234	56	
	एकूण	402169	1199	3443	1768	52369	80631	21523	20769	16651	11171	74337	100725	34462	209524	52	

आधार:- प्रकल्प अधिकारी, जिल्हा ग्रामविकास यंत्रणा, ठाणे

टिप- तालुक्यांतर्गत दारीद्वयरेखेखालील कुटुंबांची तालुक्यातील एकूण कुटुंबांशी टक्केवारी



तक्ता क्रमांक 3.1

क्षेत्रवार जिल्हा उत्पन्न व दरडोई जिल्हा उत्पन्न - चालू किंमतीनुसार

जिल्हा - ठाणे

संदर्भ वर्ष : 2003-04 व 2004-05

(रुपये हजारात )

अ. क्र.	क्षेत्र	वर्ष 2003-04 *		वर्ष 2004-05 @	
		स्थूल जिल्हा उत्पन्न	निव्वळ जिल्हा उत्पन्न	स्थूल जिल्हा उत्पन्न	निव्वळ जिल्हा उत्पन्न
1	2	3	4	5	6
1.1	कृषी	13072990	12300268	13175965	12397157
1.2	वन संवर्धन	1596862	1575548	1770871	1747235
1.3	मासेमारी	1017546	869620	984313	841219
1.4	खाण व दगड खाणकाम	89073	74090	89463	74414
एकूण - प्राथमिक क्षेत्र		15776471	14819526	16020612	15069024
2.1	नोंदणीकृत उद्योग	66747892	50686233	79614539	60456755
2.2	अनोंदणीकृत उद्योग	30148865	23691688	36100338	28368496
2.3	बांधकाम	16085485	15508890	18152438	17501752
2.4	वीज, गॅस व पाणीपुरवठा	7115764	4390944	8170140	5041571
एकूण - द्वितीय क्षेत्र		120098005	94277754	142037455	111368573
3.1	रेल्वे	4350145	3505280	4859855	3959366
3.2	परिवहन, साठवणूक	15753159	12483870	18084848	14331658
3.3	दळणवळण	13175662	11045860	14759305	11855375
3.4	व्यापार व उपहारगृहे	45151933	43977492	54860401	53433435
3.5	बँका व विमा उद्योग	56911768	53958216	60779498	57561112
3.6	व्यवसाय सेवा	30198314	25878462	35852440	30723769
3.7	सार्वजनिक प्रशासन	11705473	10366272	13459410	11919544
3.8	इतर सेवा	24246907	23269114	26718032	25640587
एकूण - तृतीय क्षेत्र		201493361	184484567	229373789	209424847
एकूण जिल्हा उत्पन्न		337367837	293581847	387431857	335853444
दरडोई जिल्हा उत्पन्न (रु)		37503	32636	41441	35924
एकूण राज्य उत्पन्न		3280524659	2904100248	3718776349	3284514570
दरडोई राज्य उत्पन्न (रु)		32587	28848	36423	32170
एकूण जिल्हा उत्पन्नाची राज्य उत्पन्नाशी टक्केवारी		10.28	10.11	10.42	10.23

टिप : 1) \* अंस्थायी 2) @ प्रारंभिक 3) आकडे पूर्णांकात दिल्याने बेरजा जुळणार नाही. अनुरूप निर्देशांकाचा वापर नसेच पध्दतीमधील अंगभूत उणावा या सर्वामुळे जिल्हा उत्पन्नाचे अचूक अंदाज बांधण्यामध्ये मर्यादा येत असल्याने हे अंदाज ढाबळ मानाने जिल्ह्यातील उत्पन्नाची पातळी आजमाविण्याकरिता वापरावेत.

आधार - अर्थ व सांख्यिकी संचालनालय, मुंबई

तक्ता क्रमांक 3.2

क्षेत्रवार जिल्हा उत्पन्न व दरडोई जिल्हा उत्पन्न - स्थिर (1993-94) किंमतीनुसार

जिल्हा - ठाणे

संदर्भ वर्ष : 2003-04 व 2004-05

(रुपये हजारात)

अ. क्र.	क्षेत्र	वर्ष 2003-2004 *		वर्ष 2004-2005. @	
		स्थूल जिल्हा उत्पन्न	निव्वळ जिल्हा उत्पन्न	स्थूल जिल्हा उत्पन्न	निव्वळ जिल्हा उत्पन्न
1	2	3	4	5	6
1.1	कृषी	7598647	7205112	7494824	7106666
1.2	बन संवर्धन	639448	629684	645922	636060
1.3	मासेमारी	539874	460423	487537	415789
1.4	खाण व दगड खाणकाम	34102	28145	34952	28846
एकूण - प्राथमिक क्षेत्र		8812072	8323365	8663235	8187360
2.1	नांदणीकृत उद्योग	38382223	27617159	42624371	30664716
2.2	अनांदणीकृत उद्योग	20225819	16450147	22192750	18049899
2.3	बांधकाम	8385520	7983046	9414433	8962575
2.4	वीज, गॅस व पाणीपुरवठा	4124476	2644783	4890450	3135957
एकूण - द्वितीय क्षेत्र		71124038	54695134	79122004	60813147
3.1	रेल्वे	3246542	2748742	3418202	2914567
3.2	परिवहन, साठवणूक	8182456	6186101	8914821	6739783
3.3	दळणवळण	19231521	18044629	23666371	21675933
3.4	व्यापार व उपहारगृहे	24951600	24177162	28561151	27674681
3.5	बँका व वित्त उद्योग	31425713	29432841	32256046	30152161
3.6	व्यवसाय सेवा	13070132	10667116	14055839	11471596
3.7	सार्वजनिक प्रशासन	6122047	5395957	6764507	5962218
3.8	इतर सेवा	12279949	11688127	12990849	12364746
एकूण - तृतीय क्षेत्र		118509931	108340644	130627786	118955685
एकूण जिल्हा उत्पन्न		19846091	171359143	218413025	187956192
दरडोई जिल्हा उत्पन्न (रु)		22060	19049	23362	20104
एकूण राज्य उत्पन्न		1521904687	1687755672	2082532214	1823887020
दरडोई राज्य उत्पन्न (रु)		19091	16765	20397	17864
एकूण जिल्हा उत्पन्नची एकूण राज्य उत्पन्नाशी टक्केवारी		10.33	10.15	10.49	10.31

टिप : 1) \* अस्थायी 2) @ प्रारंभिक 3) आकडे पूर्णांकित दिल्याने बेरजा जुळणार नाही, अनुरूप निर्देशांकाचा वापर

तसेच पध्दतीमधील अंगभूत उणीवा या सर्वांमुळे जिल्हा उत्पन्नाचे अचूक अंदाज बांधण्यामध्ये मर्यादा येत असल्याने हे

दाखळ मानाने जिल्ह्यातील उत्पन्नाची पातळी आजमाविण्याकरिता वापरलेली.

आधार - अर्थ व सांख्यिकी संचालनालय, मुंबई

तक्ता क्र.4.1

निवडक कृषि मालाच्या सरासरी घाउक किंमती.

जिल्हा - ठाणे

संदर्भ वर्ष :2004-05

अ. क्र.	कृषि मालाचे नांव	कृषि मालाचा वाण	मासिक सरासरी घाउक किंमती ( प्रति क्विंटल मूल्य रुपयात)							
			एप्रिल 04	मे 04	जून 04	जुलै 04	ऑगस्ट 04	सप्टेंबर 04	ऑक्टोबर 04	नोव्हेंबर 04
1	2	3	4	5	6	7	8	9	10	11
1	भात	(मध्यम प्रत)संकरित	700	695	715	720	690	680	680	700
2	तांदूळ	(मध्यम प्रत)संकरित	1257	1260	1252	1250	1250	1250	1245	1242
3	नाचणी	संकरित	640	645	650	640	640	630	649	679
4	वरी	संकरित	1570	1600	1605	1585	1585	1580	1570	1571
5	हरभरा	गावरान	1700	1710	1705	1710	1725	1730	1720	1735
6	तुर	संकरित	1890	1850	1830	1835	1850	1815	1890	1815
7	उडीद	संकरित	1450	1450	1475	1430	1440	1420	1400	1419
8	कुळीथ	संकरित	970	965	970	970	985	990	990	975
9	मूग	चिनई	2100	2100	2120	2125	2105	2092	2092	2158
10	वाल	एचबी	2650	2600	2610	2680	2700	2750	2750	2790
11	तीळ	संकरित	3290	3300	3300	3310	3325	3280	3250	3211
12	खुरसणी	गावरान	1960	1960	1980	1960	1960	1950	1950	1943

तक्ता क्र.4.1

निवडक कृषि मालाच्या सरासरी घाउक किमती.

जिल्हा - ठाणे

संदर्भ वर्ष :2004-05

अ. क्र.	कृषि मालाचे नांव	कृषि मालाचा वाण	मासिक सरासरी घाउक किमती ( प्रति क्विंटल मूल्य रुपयात)					
			डिसेंबर 04	जानेवारी 05	फेब्रुवारी 05	मार्च 05	वर्षाची सरासरी	मागील वर्षाची सरासरी
1	2	3	12	13	14	15	16	17
1	भात	(मध्यम प्रत)संकरित	690	700	710	710	699	614
2	तांदूळ	(मध्यम प्रत)संकरित	1259	1241	1257	1260	1252	1166
3	नाचणी	संकरित	679	695	685	680	659	640
4	वरी	संकरित	1596	1616	1625	1625	1594	1522
5	हरभरा	गावरान	1750	1740	1735	1730	1724	1677
6	तुर	संकरित	1836	1836	1827	1927	1850	1711
7	उडीद	संकरित	1437	1437	1412	1425	1433	1144
8	कुळीथ	संकरित	987	1019	975	980	981	969
9	मूग	चिनई	2150	2170	2180	2200	2133	1992
10	वाल	एचबी	2810	2825	2836	2857	2738	2733
11	तीळ	संकरित	3229	3264	3280	3285	3277	3092
12	खूरसणी	गावरान	2005	2005	2021	2000	1975	1895

आधार- सर्व कृषि उत्पन्न बाजार समिती, जिल्हा ठाणे.

तक्ता क्रमांक 4.2

मुख्यालयातील महत्वाच्या वस्तूंच्या मासिक सरासरी किरकोळ किंमती

जिल्हा - ठाणे

(रुपये)

अ. क्र.	वस्तूचे नाव व प्रत	परिमाण	जाने. 2004	फेब्रु. 2004	मार्च 2004	एप्रिल 2004	मे 2004
1	2	3	4	5	6	7	8
1	तांदूळ	किलो	21.00	18.00	19.00	20.00	21.00
2	गहू	किलो	14.00	14.00	14.00	14.00	14.00
3	गव्हाचे पोंठ	किलो	15.00	15.00	15.00	15.00	15.00
4	ज्वारी (संकीर्ण)	किलो	10.00	10.00	10.00	10.00	10.00
5	ज्वारी (देशी)	किलो	14.50	15.00	15.00	15.00	15.00
6	बाजरी	किलो	10.00	10.00	10.00	10.00	10.00
7	काबुली चणा (अख्खा)	किलो	36.00	36.00	36.00	36.00	36.00
8	चनाडाळ	किलो	28.00	28.00	28.00	28.00	28.00
9	तूरडाळ	किलो	34.00	34.00	34.00	34.00	35.00
10	मूगडाळ	किलो	32.00	32.00	31.00	30.00	30.00
11	उडीदडाळ	किलो	27.00	26.00	26.00	26.00	26.00
12	मसूरडाळ	किलो	32.00	32.00	32.00	32.00	32.00
13	मटकी	किलो	39.00	40.00	40.00	40.00	40.00
14	पांढरा वाटाणा	किलो	28.00	28.00	28.00	28.00	28.00
15	साबुदाणा	किलो	26.00	26.00	26.00	26.00	26.00
16	शेंगदाणे	किलो	34.00	36.00	36.00	36.00	36.00
17	रवा	किलो	15.00	15.00	15.00	15.00	15.00
18	मैदा	किलो	14.00	14.00	14.00	14.00	14.00
19	पोहे	किलो	16.00	16.00	16.00	16.00	16.00
20	साखर	किलो	16.00	16.00	16.00	16.00	16.00
21	गूळ पिचळा	किलो	20.00	20.00	20.00	20.00	20.00
22	गाडेतील भुईमूगाचे (सुटे)	किलो	56.00	56.00	56.00	58.00	58.00
23	वनस्पती तूप (डालडा सुटे)	किलो	50.00	50.00	50.00	50.00	50.00
24	खाबरल तेल (सुटे)	100ग्रॅम	81.00	85.00	85.00	85.00	85.00
25	म्हशीचे दूध सुटे	लीटर	22.00	22.00	22.00	22.00	22.00

तक्ता क्रमांक 4.2

मुख्यालयातील महत्वाच्या वस्तूंच्या मासिक सरासरी किरकोळ किंमती

जिल्हा - ठाणे

(रुपये)

अ. क्र.	वस्तूचे नाव व प्रत	परिमाण	जून 2004	जुलै 2004	ऑगस्ट 2004	सप्टेंबर 2004	ऑक्टोबर 2004
1	2	3	9	10	11	12	13
1	तांदूळ	किलो	21.50	22.00	22.00	22.00	22.00
2	गहू	किलो	14.00	14.00	14.00	14.00	14.00
3	गव्हाचे पीठ	किलो	15.00	15.00	15.00	15.00	15.00
4	ज्वारी (संकरित)	किलो	10.00	10.00	10.00	10.00	10.00
5	ज्वारी (देशी)	किलो	16.00	16.00	16.00	16.00	16.00
6	बाजरी	किलो	10.00	11.00	11.00	11.00	11.00
7	काबुली चणा (अखडा)	किलो	36.00	36.00	36.00	36.00	36.00
8	चनाडाळ	किलो	28.00	28.00	28.00	28.00	28.00
9	तूरडाळ	किलो	36.00	36.00	37.00	40.00	40.00
10	मूगडाळ	किलो	30.00	30.00	30.00	32.00	32.00
11	उडीदडाळ	किलो	27.00	28.00	31.00	32.00	32.00
12	मसूरडाळ	किलो	32.00	32.00	32.00	32.00	33.00
13	मटकी	किलो	40.00	40.00	40.00	39.00	35.00
14	पांढरा वाटाणा	किलो	28.00	28.00	29.00	30.00	30.00
15	साबुदाणा	किलो	26.00	26.00	26.00	26.00	26.00
16	शेंगदाणे	किलो	36.00	36.00	37.00	40.00	40.00
17	रवा	किलो	15.00	15.00	15.00	15.00	15.00
18	मैदा	किलो	14.00	14.00	14.00	15.00	16.00
19	पांहे	किलो	16.00	16.00	16.00	16.00	16.00
20	साखर	किलो	16.00	17.00	18.00	19.00	19.00
21	गूळ पिवळा	किलो	21.00	26.00	28.00	28.00	28.00
22	गोंडेल तेल भुईमूगाचे (सुटे)	किलो	58.00	58.00	59.00	60.00	60.00
23	बनस्पती तूप (डालडा सुटे)	किलो	50.00	53.00	55.00	55.00	55.00
24	खाबरल तेल (सुटे)	100ग्रॅम	85.00	87.00	90.00	90.00	90.00
25	म्हशीचे दूध सुटे	लीटर	22.00	22.00	22.00	22.00	22.00

तक्ता क्रमांक 4.2

मुख्यालयातील महत्वाच्या वस्तूंच्या मासिक सरासरी किरकोळ किंमती

जिल्हा - ठाणे

(रुपय)

अ. क्र.	वस्तूचे नाव व प्रत	परिमाण	नोव्हेंबर 2004	डिसेंबर 2004	वर्षाची सरासरी	मागील वर्षाची
1	2	3	14	15	16	17
1	तांदूळ	किलो	22.00	22.00	21.04	22.12
2	गहू	किलो	14.00	14.00	14.00	17.02
3	गव्हाचे पीठ	किलो	15.00	15.00	15.00	15.00
4	ज्वारी (संकरित)	किलो	10.00	10.00	10.00	9.50
5	ज्वारी (देशी)	किलो	16.00	16.00	15.54	13.77
6	बाजरी	किलो	10.00	10.00	10.33	9.85
7	काबुली चणा (अग्न्या)	किलो	36.00	36.00	36.00	36.00
8	चनाडाळ	किलो	30.00	30.00	28.33	28.69
9	तूरडाळ	किलो	40.00	40.00	36.67	32.04
10	मूगडाळ	किलो	34.00	34.00	31.42	35.92
11	उडीडाळ	किलो	32.00	32.00	28.75	35.12
12	मसूरडाळ	किलो	33.00	32.00	32.17	32.00
13	मटकी	किलो	34.00	34.00	38.42	38.00
14	पांढरा बाटाणा	किलो	30.00	30.00	28.75	28.00
15	साबुदाणा	किलो	26.00	26.00	26.00	25.00
16	शेंगदाणे	किलो	40.00	40.00	37.25	32.96
17	रवा	किलो	15.00	15.00	15.00	15.00
18	मैदा	किलो	16.00	16.00	14.58	14.00
19	पोहे	किलो	16.00	16.00	16.00	15.00
20	साखर	किलो	19.00	19.00	17.25	16.96
21	गूळ पिठळा	किलो	28.00	28.00	23.92	22.69
22	गोडतेल भुईमूगाचे (सुटे)	किलो	60.00	60.00	58.25	48.63
23	वनस्पती तूप (डालडा सुटे)	किलो	55.00	55.00	52.33	50.00
24	खाबरल तेल (सुटे)	100ग्रॅम	90.00	90.00	86.92	60.00
25	म्हशीचे दूध सुटे	लीटर	22.00	22.00	22.00	21.08

तक्ता क्रमांक 4.2

मुख्यालयातील महत्वाच्या वस्तूंच्या मासिक सरासरी किरकोळ किंमती

जिल्हा - ठाणे

(रुपये)

अ. क्र.	वस्तूचे नाव व प्रत	परिमाण	जाने. 2004	फेब्रु. 2004	मार्च 2004	एप्रिल 2004	मे 2004
1	2	3	4	5	6	7	8
26	म्हशीचे शुध्द तुप	किलो	200.00	200.00	200.00	200.00	200.00
27	बोकडाचे मांस	किलो	124.00	130.00	130.00	130.00	130.00
28	कोंबडी (बायलर) न साललली	किलो	53.00	54.00	43.00	40.00	41.00
29	ताज मासे (स्थानिक)	किलो	84.00	80.00	80.00	80.00	90.00
30	अंडी कोंबडीचे (सुधारीत)	डझन	23.00	24.00	19.00	17.00	18.00
31	आयोडीनयुक्त मीठ	किलो	7.50	7.50	7.50	7.50	7.50
32	हळद पावडर (सुटी)	100 ग्रॅम	8.00	8.00	8.00	8.00	8.00
33	गरम मसाला पावडर (स्थानिक)	100 ग्रॅम	6.00	6.00	7.00	7.00	6.00
34	बटाटे	किलो	8.00	8.00	8.00	8.00	8.00
35	कांदे	किलो	11.00	12.00	9.00	8.00	7.00
36	लसूण	100 ग्रॅम	4.00	3.50	3.00	3.00	3.50
37	केळी (जळगाव)	डझन	14.00	14.00	14.00	15.00	15.00
38	सफरचंद	किलो	40.00	40.00	40.00	40.00	40.00
39	चहापत्ती	किलो	160.00	160.00	160.00	160.00	160.00
40	रॉकेल (खुबा)	लीटर	उ.ना	उ.ना	उ.ना	उ.ना	उ.ना
41	रॉकेल (स्व.धा.दु.)	लीटर	10.00	10.00	10.00	10.00	10.00
42	पेट्रोल	लीटर	36.97	36.97	36.97	36.97	36.97
43	काडेपेटी	1 नग	1.00	1.00	1.00	1.00	1.00
44	धुण्याचा साबण	250ग्रॅम	16.00	16.00	16.00	16.00	16.00
45	प्रसाधन साबण	1 वडी	12.50	12.50	12.50	12.50	12.50
46	ब्रेड (स्थानिक)	400 ग्रॅम	10.00	10.00	10.00	10.00	10.00
47	गॅस सिलिंडर (स्वयंपाकाचा)	प्रत्येकी	248.00	248.00	248.00	248.00	248.00
48	टाल्कम पावडर (पॉन्डस/तत्सम)	100 ग्रॅम	34.00	30.00	30.00	30.00	30.00
49	टूथ पेस्ट (कॉलगेट सार्वा/ तत्सम)	100 ग्रॅम	31.00	27.00	26.00	26.00	26.00
50	सोने (स्टॅन्डर्ड)	10 ग्रॅम	उ.ना	उ.ना	उ.ना	उ.ना	उ.ना
51	चांदी	10 ग्रॅम	उ.ना	उ.ना	उ.ना	उ.ना	उ.ना



तक्ता क्रमांक 4.2

मुख्यालयातील महत्वाच्या वस्तूंच्या मासिक सरासरी किरकोळ किंमती

जिल्हा - ठाणे

(रुपये)

अ. क्र.	वस्तूचे नाव व प्रत	परिमाण	जून 2004	जुलै 2004	ऑगस्ट 2004	सप्टेंबर 2004	ऑक्टोबर 2004
1	2	3	9	10	11	12	13
26	म्हशीचे शुध्द तुप	किलो	200.00	200.00	200.00	200.00	200.00
27	बोकडाचे मांस	किलो	130.00	130.00	130.00	130.00	130.00
28	कोंबडी (ब्रायलर) न साललेली	किलो	51.00	55.00	54.00	52.00	52.00
29	ताजे मासे (स्थानिक)	किलो	90.00	100.00	100.00	100.00	100.00
30	अंडी कोंबडीचे (सुधारीत)	डझन	18.00	18.00	18.00	18.00	20.00
31	आयाडीनयुक्त मीठ	किलो	7.50	7.50	7.50	7.50	7.50
32	हळद पावडर (सुटी)	100 ग्रॅम	8.00	8.00	8.00	8.00	8.00
33	गरम मसाला पावडर (स्थानिक)	100 ग्रॅम	6.00	6.00	6.00	6.00	6.00
34	बटाटे	किलो	9.00	10.00	10.00	12.00	12.00
35	कांदे	किलो	8.00	8.00	9.00	9.00	10.00
36	लसूण	100 ग्रॅम	3.50	3.50	5.00	5.50	6.00
37	केळी (जळगाव)	डझन	15.00	15.00	15.00	15.00	15.00
38	सफरचंद	किलो	40.00	40.00	40.00	40.00	40.00
39	चहापत्ती	किलो	160.00	160.00	160.00	160.00	160.00
40	रॉकेल (खुबा)	लीटर	उ.ना	उ.ना	उ.ना	उ.ना	उ.ना
41	रॉकेल (स्व.धा.दु.)	लीटर	10.00	10.00	10.00	10.00	10.00
42	पेट्रोल	लीटर	36.97	36.97	36.97	36.97	36.97
43	काडेपटी	1 नग	1.00	1.00	1.00	1.00	1.00
44	धुण्याचा साबण	250ग्रॅम	16.00	16.00	16.00	16.00	16.00
45	प्रसाधन साबण	1 वडी	12.50	12.50	12.50	12.50	12.50
46	ब्रेड (स्थानिक)	400 ग्रॅम	10.00	10.00	10.00	10.00	10.00
47	गॅस सिलेंडर (स्वयंपाकाचा)	प्रत्येकी	248.00	272.00	272.00	272.00	272.00
48	दाल्कम पावडर (पोन्डस/तत्सम)	100 ग्रॅम	30.00	30.00	30.00	28.50	28.50
49	दूध पॅस्ट (कॉलगेट साणी/ तत्सम)	100 ग्रॅम	26.00	26.00	26.00	25.00	25.00
50	सोने (स्टॅन्डर्ड)	10 ग्रॅम	उ.ना	उ.ना	उ.ना	उ.ना	उ.ना
51	चांदी	10 ग्रॅम	उ.ना	उ.ना	उ.ना	उ.ना	उ.ना

तक्ता क्रमांक 4.2

मुख्यालयातील महत्वाच्या वस्तूंच्या मासिक सरासरी किरकोळ किंमती

जिल्हा - ठाणे

(रुपये)

अ. क्र.	वस्तूचे नाव व प्रत	परिमाण	नोव्हेंबर 2004	डिसेंबर 2004	वर्षाची सरासरी	मागील वर्षाची
1	2	3	14	15	16	17
26	म्हशीचे शुध्द तुप	किलो	200.00	200.00	200.00	191.35
27	बोकडाचे मांस	किलो	130.00	130.00	129.50	110.00
28	कांबडी (बायलर) न साललली	किलो	55.00	55.00	50.42	52.00
29	ताजे मासे (स्थानिक)	किलो	90.00	90.00	90.33	105.67
30	अंडी कांबडीचे (सुथारीत)	डझन	22.00	21.00	19.67	18.44
31	आयोडीनयुक्त मीठ	किलो	7.50	7.50	7.50	7.50
32	हळद पावडर (सुटी)	100 ग्रॅम	8.00	8.00	8.00	8.00
33	गरम मसाला पावडर (स्थानिक)	100 ग्रॅम	6.00	6.00	6.17	6.00
34	बटाटे	किलो	12.00	12.00	9.75	11.58
35	कांदे	किलो	11.00	8.00	9.17	7.21
36	लसूण	100 ग्रॅम	6.00	4.00	4.21	6.00
37	केळी (जळगाव)	डझन	14.00	14.00	14.58	15.06
38	सफरचंद	किलो	40.00	40.00	40.00	45.00
39	चहापत्ती	किलो	160.00	160.00	160.00	160.00
40	रॉकेल (खुबा)	लीटर	उ.ना	उ.ना	0.00	0.00
41	रॉकेल (स्व.धा.दु.)	लीटर	10.00	10.00	10.00	8.91
42	पेट्रोल	लीटर	36.97	36.97	36.97	
43	कांडेपेटी	1'ना	1.00	1.00	1.00	1.00
44	धुण्याचा साबण	250ग्रॅम	16.00	16.00	16.00	15.44
45	प्रसाधन साबण	1 चडी	12.50	12.50	12.50	11.48
46	ब्रेड (स्थानिक)	400 ग्रॅम	10.00	10.00	10.00	10.00
47	गॅस सिलिंडर (स्वयंपाकाचा)	प्रत्येकी	292.00	292.00	263.33	
48	टाक्कम पावडर (पाउंडस/तत्सम)	100 ग्रॅम	28.50	28.50	29.83	30.00
49	दुध पॅस्ट (फॉर्मुलॉट साधी/ तत्सम)	100 ग्रॅम	25.00	25.00	26.17	30.52
50	सोने (स्टॅन्डर्ड)	10 ग्रॅम	उ.ना	उ.ना	उ.ना	उ.ना
51	चांदी	10 ग्रॅम	उ.ना	उ.ना	उ.ना	उ.ना

आधार - अर्थ व सांख्यिकी संचालनालय, मुंबई

तक्ता क्रमांक 4.3

ग्राहक किंमतीचे निर्देशांक ( पायाभूत वर्ष :- 1982=100 )

जिल्हा :- चाणे

केंद्र - मुंबई

संदर्भ - 2004-05

अ. क्र.	महिना / वर्ष	अन्नगट	पान, सुपारी तंबाखू इ.	इंधन व दिवाबत्ती	घरबांधणी	कापड, बिछाने व पादत्राणे	संकीर्ण	सर्वसाधारण निर्देशांक
1	2	4	5	6	7	8	9	10
1	एप्रिल-04	584	715	886	995	376	542	597
2	मे-04	589	718	884	995	376	541	600
3	जून-04	593	718	868	995	376	542	601
4	जुलै-04	593	717	895	1077	376	542	606
5	ऑगस्ट-04	598	717	913	1077	375	542	610
6	सप्टेंबर-04	596	718	934	1077	375	542	610
7	ऑक्टोबर-04	600	723	940	1077	368	543	612
8	नोव्हेंबर-04	601	723	950	1077	365	540	613
9	डिसेंबर-04	595	729	964	1077	365	543	612
10	जानेवारी-05	600	731	982	1127	374	549	619
11	फेब्रुवारी-05	596	734	977	1127	375	570	621
12	मार्च-05	595	737	931	1127	375	571	617
वार्षिक सरासरी		595	723	927	1069	373	548	610

आधार:- कामगार आयुक्त यांचे कार्यालय, मुंबई

• नक्सा क्रमांक 4.4

किंमतोचे महत्वाचे निदेशांक

जिल्हा :- ठाणे

संदर्भ - 2004-05

अ. क्र.	माहिना / वर्ष	अखिल भारतीय चाउक किंमत निदेशांक (पायाभूत वर्ष 1993-94) *	ग्राहक किंमत निदेशांक							
			औद्योगिक कामगारांसाठी (पायाभूत वर्ष 1982) @		महाराष्ट्र (पायाभूत वर्ष 1982) #		शेतमजुरांसाठी (पायाभूत वर्ष 1986-87) @		शहरी अश्रमिक कर्मचा-यांसाठी (पायाभूत वर्ष 1984-85) +	
			ठाणे	अखिल भारत	ग्रामीण	नागरी	महाराष्ट्र	अखिल भारत	मुंबई	अखिल भारत
1	2	3	4	5	6	7	8	9	10	11
1	एप्रिल -04	180.7	597	504	102.38	101.98	336	331	424	425
2	मे-04	181.5	600	508	102.35	102.87	338	333	428	427
3	जून-04	185.2	601	512	103.10	103.74	342	336	431	431
4	जुलै-04	186.6	606	517	102.62	103.95	344	338	433	434
5	ऑगस्ट-04	188.4	610	522	103.47	104.62	349	341	436	437
6	सप्टेंबर-04	189.5	610	523	103.68	104.49	349	343	435	437
7	ऑक्टोबर-04	188.9	612	526	103.48	105.10	354	345	438	440
8	नोव्हेंबर-04	190.2	613	525	103.29	105.33	352	344	437	439
9	डिसेंबर-04	188.8	612	521	103.47	104.85	350	342	435	436
10	जानेवारी-05	188.6	619	526	104.91	104.91	351	341	440	440
11	फेब्रुवारी-05	188.8	621	525	104.90	104.90	350	340	438	440
12	मार्च-05	189.5	617	525	104.90	104.90	349	340	438	441

आधार:- 1) + केंद्रीय सांख्यिकी संघटना, नवी दिल्ली.

2) \* आर्थिक सल्लागार, उद्योग मंत्रालय, भारत सरकार.

3) @ कामगार आयुक्त यांचे कार्यालय, मुंबई

4) # अर्थ व सांख्यिकी संचालनालय, मुंबई

5) @ श्रम केंद्र, भारत सरकार, सिमला

नक्सा क्रमांक :- 5.1  
तालुकानिहाय जमीन महसूल

जिल्हा-ठाणे

संदर्भ वर्ष-2004-05  
(रुपये हजार)

अ. क्र.	तालुका	जमीन महसुलाची एकूण चालू मागणी	जमीन महसुलाच्या थकबाकी	एकूण मागणी	सूट	निर्लिखित वसुलीची रक्कम	वसुली पात्र {5-(6+7)}	प्रत्यक्ष वसुली	खातेदारांची संख्या
1	2	3	4	5	6	7	8	9	10
1	तलासरी	3500	-	3500	-	-	3500	948	1811
2	डहाणू	12500	-	12500	-	-	12500	10298	30187
3	विक्रमगड	500	-	500	-	-	500	581	5122
4	जव्हार	830	-	830	-	-	830	1182	10536
5	मोखाडा	100	-	100	-	-	225	192	6245
6	वाडा	15000	-	15000	-	-	15000	8906	6667
7	पालघर	85200	-	85200	-	-	85200	147537	37145
8	वसई	120463	-	120463	-	-	120463	109562	38635
9	ठाणे	766311	-	766311	-	-	766311	837253	5204
10	भिवंडी	135000	-	135000	-	-	135000	79614	24861
11	शहापूर	8000	-	8000	-	-	8000	7381	-
12	कल्याण	153500	-	153500	-	-	153500	123334	11281
13	उ.नगर	83327	-	83327	-	-	83327	25674	-
14	अंबरनाथ	45862	-	45862	-	-	45862	30322	3721
15	मुरबाड	5000	-	5000	-	-	5000	3163	31706
जिल्हा एकूण		1435093	-	1435093	-	-	1435218	1385947	213121

आधार - जिल्हाधिकारी कार्यालय, (रो.ह.या) ठाणे.

तक्ता क्रमांक 5:2

स्थानिक स्वराज्य संस्थांचे उत्पन्न व खर्च

जिल्हा :- ठाणे

संदर्भ वर्ष-2004-05

(रूपय लाखात)

अ. क्र.	बाब	ग्राम-पंचायत	जिल्हा परिषद	महानगर पालिका	नगर परिषदा	कटक मंडळ
1	2	3	4	5	6	7
	स्थानिक स्वराज्य संस्थांची संख्या	960	1	6	9	-
अ)	जमा					
1	सुरवातीची शिल्लक	1435	3458	24847	5976	-
2	चालू वर्षातील जमा					
2.1	शासकीय अनुदान व वर्गणी	790	22805	7029	5713	-
2.2	सर्वप्रकारचे कर	2025	584	86868	4156	-
2.3	इतर जमा	359	5982	61435	4238	-
2.4	एकूण (बाब 1+2)	3174	29371	155332	14107	-
	एकूण प्राप्त (सुरवातीची शिल्लक मिळून)	4609	32829	180179	20083	-
ब)	खर्च					
3	चालू वर्षातील खर्च					
3.1	सामान्य प्रशासन	452	2125	14751	908	-
3.2	शिक्षण	329	11506	7071	82	-
3.3	सार्वजनिक आरोग्य	662	3168	4201	250	-
3.4	इतर	1148	8817	127450	11850	-
	एकूण (3.1 ते 3.4)	2591	25616	153473	13090	-
4	अखेरची शिल्लक	2018	7213	26706	6993	-
	एकूण खर्च बाब (3+4)	4609	32829	180179	20083	-

आधार :- 1) ग्रामपंचायत विभाग, जिल्हा परिषद, ठाणे

2) जिल्हा परिषद, ठाणे

3) महानगरपालिका/ कटक मंडळ/ नगरपरिषदा, ठाणे

तक्ता क्रमांक 5.3

बँक कार्यालये, वर्गीकृत बँकांची संख्या, ठेवी व कर्जे.

जिल्हा: - ठाणे

संदर्भ वर्ष-2004-05

अ.क्र.	तालुका	बँकांची कार्यालये असलेली गावे व शहरे	वर्गीकृत बँका	वर्गीकृत बँकांची शाखा कार्यालये	वर्गीकृत बँकांच्या ठेवी (लाख रुपये)
1	2	3	4	5	6
1	तलासरी	5	5	7	3745
2	डहाणू	14	8	23	26225
3	जव्हार	3	4	4	2413
4	विक्रमगड	5	4	6	2205
5	मोखाडा	4	6	7	2906
6	वाडा	7	7	13	5153
7	पालघर	16	8	32	43250
8	वसई	22	18	50	148123
9	ठाणे	3	32	149	551151
10	भिवंडी	12	12	27	14336
11	शहापूर	11	5	18	12317
12	कल्याण	4	24	70	291391
13	उ.नगर	1	15	24	207530
14	अंबरनाथ	4	9	21	48935
15	मुरबाड	9	7	13	7699
जिल्हा एकूण		120	32	464	1367379

आधार :- जिल्हा अग्रणी बँक, (बँक ऑफ महाराष्ट्र), ठाणे.

तक्ता क्रमांक :- 5.4  
अल्पबचत कार्यक्रमाची प्रगती

जिल्हा - ठाणे

संदर्भ वर्ष-2003-04 व 2004-05

(रुपये लाखात)

अ.क्र.	योजनेचे नांव	सन 2004-05 अखेर अल्पबचत खातेदारांची संख्या	सन 2003-04 मधील अल्पबचत खात्यांतील गुंतवणूक		सन 2004-05 मधील अल्पबचत खात्यांतील गुंतवणूक	
			ढोबळ	नफ्त	ढोबळ	नफ्त
1	2	3	4	5	6	7
1	टपाल बचत खाते	उ.ना	10504.29	782.27	13150.01	813.36
2	पुनरावर्ती ठेवी	उ.ना	29441.70	9441.34	32995.87	11095.11
3	समयबद्ध ठेवी	उ.ना	8109.62	5581.62	15061.90	9663.49
4	सार्वजनिक भ.नि.निधी					
4.1	स्टेट बँक	उ.ना	49170.16	36268.47	45344.40	32188.84
4.2	बँक ऑफ महाराष्ट्र	-	-	-	-	-
4.3	टपाल खाते	उ.ना	1145.58	880.17	1378.00	1091.70
4.4	इतर बँक	-	-	-	-	-
5	राष्ट्रीय बचत प्रमाणपत्रे	-	24961.60	13797.81	27883.86	16172.96
6	ईंदिरा विकास पत्रे	-	-	-4242.32	-	-1418.72
7	किसान विकास पत्रे	-	27577.02	14964.63	30055.42	22973.43
8	मासिक प्राप्ती योजना	-	114153.47	81200.59	126580.83	75847.51
9	रा.ब.या.- 87	-	-	-529.42	0.15	-582.11
10	राष्ट्रीय बचत योजना- 92	-	-	-43.62	0.07	-15.08
11	इतर सर्व योजना	-	-	-	17867.01	17513.48
जिल्हा एकूण		-	265063.44	158101.54	310317.52	185343.97

आधार :- सहाय्यक रंचालक (अल्पबचत), जिल्हाधिकारी कार्यालय, ठाणे.



तक्ता क्रमांक 5.5

आयुर्विमा विषयक आकडेवारी

जिल्हा :- ठाणे

संदर्भ वर्ष-2004-05

अ. क्र.	बाब	परिमाण	तपशील
1	2	3	4
1	आयुर्विमा महामंडळाच्या जिल्हयातील शाखा	संख्या	18
2	चालु विमा पॉलिसीज (मार्च 2005 अखेर)	संख्या	1333733
3	मार्चअखेर व्यपगत विमा पॉलिसीज	संख्या	47355
4	नवीन व्यवसाय (2004-05)		
4.1	उतरविलेली विमापत्रे	संख्या	270021
4.2	विमा रक्कम	(रु लाख)	2655.77
4.3	विम्याचा प्रथम हप्ता रक्कम	(रु लाख)	78.16
5	जिल्हयातील विमा प्रतिनिधीची संख्या		
5.1	एकुण विमा प्रतिनिधी	संख्या	12256
5.2	5.1 पैकी ग्रामीण प्रतिनिधी	संख्या	4363
5.3	5.1 पैकी महिला प्रतिनिधी	संख्या	3563
5.4	5.3 पैकी ग्रामिण महिला प्रतिनिधी	संख्या	170

आधार :- भारतीय जीवन विमा निगम, ठाणे

तक्ता क्रमांक 6.1

जमिनीचा वापर (क्षेत्र - हेक्टरमध्ये)

जिल्हा - ठाणे

संदर्भ वर्ष : 1998-99

अ. क्र.	तालुका	एकूण भौगोलिक क्षेत्र	जंगल व्याप्त क्षेत्र	शेतीला उपलब्ध नसलेले क्षेत्र			पडित जमिनीव्यतिरिक्त लागवड न झालेली एकूण जमिन
				बिगर शेती वापरा-खालील जमिन	पडित/ लागवडी लायक नसलेली जमीन	एकूण	
1	2	3	4	5	6	7	8
1	तलासरी	267	79	10	22	32	2
2	डहाणू	978	443	54	28	82	78
3	विक्रमगड	0	0	0	0	0	0
4	जव्हार	856	316	78	25	103	60
5	मोखाडा	680	228	39	66	105	70
6	वाडा	788	249	94	7	101	110
7	पालघर	1068	488	55	21	76	73
8	वसई	539	137	77	11	88	97
9	ठाणे	342	41	162	15	177	36
10	भिवंडी	690	230	91	9	100	78
11	शहापूर	1572	714	65	86	151	41
12	कल्याण	312	57	30	41	71	5
13	उ.नगर	336	100	69	7	76	23
14	अंबरनाथ	0	0	0	0	0	0
15	मुरबाड	907	221	64	50	114	217
जिल्हा एकूण		9337	3303	889	390	1276	891

तक्ता क्रमांक 6.1

जमिनीचा वापर (क्षेत्र - हेक्टरमध्ये)

जिल्हा - ठाणे

संदर्भ वर्ष : 1998-99

अ. क्र.	तालुका	पडित जमीन			निव्वळ क्षेत्र	एकापेक्षा अधिक (दुसोटा क्षेत्र)	लागवडी खालील एकूण क्षेत्र	लागवडी-लायक क्षेत्र (8+11+12)
		चालू पड	इतर पड	एकूण पड (15+16)				
1	2	9	10	11	12	13	14	15
1	तलासरी	1	1	2	153	2	155	156
2	डहाणू	9	5	14	361	85	446	399
3	विक्रमगड	0	0	0	0	0	0	0
4	जव्हार	7	1	8	368	7	375	422
5	मोखाडा	0	0	0	276	16	292	323
6	वाडा	0	0	0	326	45	371	402
7	पालघर	0	1	1	429	13	442	467
8	वसई	10	25	35	183	12	195	226
9	ठाणे	5	5	10	78	0	78	107
10	भिवंडी	14	50	64	218	2	220	350
11	शहापूर	2	0	2	664	47	711	696
12	कल्याण	2	2	4	177	7	184	183
13	उ.नगर	2	1	3	134	2	136	151
14	अंबरनाथ	0	0	0	0	0	0	0
15	मुरबाड	2	6	8	347	116	463	414
जिल्हा एकूण		52	98	150	3714	353	4067	4295

टिप- आकडे पूर्णाकांत असल्याने बेरजा जुळणार नाहीत.

आधार- कृषी आयुक्तालय, पुणे

लेखन क्र. 6.2

निरनिराळ्या पिकाखालील क्षेत्र

जिल्हा - ठाणे

संदर्भ वर्ष : 1998-99

(क्षेत्र हेक्टर)

अ. क्र.	तालुका	तांदूळ	पहू	खरीप ज्वारी	रब्बी ज्वारी	एकूण ज्वारी	बाजरी	मका
1	2	3	4	5	6	7	8	9
1	तलासरो	5488	0	13	0	13	0	0
2	डहाणू	17386	100	0	0	0	0	0
3	विक्रमगड	0	0	0	0	0	0	0
4	जव्हार	9614	0	271	0	271	0	0
5	मोखाडा	1884	0	16	0	16	0	0
6	वाडा	18312	0	0	0	0	0	0
7	पालघर	21424	0	0	0	0	0	0
8	वसई	12295	0	0	0	0	0	0
9	ठाणे	4711	0	0	0	0	0	0
10	भिवंडी	19363	0	0	0	0	0	0
11	शहापूर	14567	0	0	0	0	0	0
12	कल्याण	6593	0	0	0	0	0	0
13	उ.नगर	6220	0	0	0	0	0	0
14	अंबरनाथ	0	0	0	0	0	0	0
15	मुरबाड	16143	0	0	0	0	0	0
जिल्हा एकूण		154000	100	300	0	300	0	0

तक्ता क्र. 6.2

निरनिराळ्या पिकाखालील क्षेत्र

जिल्हा - ठाणे

संदर्भ वर्ष : 1998-99

(क्षेत्र हेक्टर)

अ. क्र.	तालुका	वरी	नाचणी	राळा	सावा	बादली	इतर तृण धान्ये	एकूण तृण धान्ये
1	2	10	11	12	13	14	15	16
1	तलासरी	0	0	0	0	0	0	5501
2	डहाणू	465	1866	0	0	0	0	19817
3	चिक्रमगड	0	0	0	0	0	0	0
4	जव्हार	5585	4966	0	0	0	0	23436
5	माखाडा	7231	3119	0	0	0	0	12250
6	वाडा	188	1689	0	0	0	0	20189
7	पालघर	27	83	0	0	0	0	21534
8	वसई	0	25	0	0	0	0	12320
9	ठाणे	0	0	0	0	0	0	4711
10	भिवंडी	64	1560	0	0	0	0	20987
11	शहापूर	1019	3569	0	0	0	0	19155
12	कल्याण	5	23	0	0	0	0	6621
13	उ.नगर	0	0	0	0	0	0	6220
14	अंबरनाथ	0	0	0	0	0	0	0
15	मुरबाड	316	0	0	0	0	0	16459
जिल्हा एकूण		17900	16900	0	0	0	0	189200

तक्ता क्र. 6.2  
निरनिराळ्या पिकाखालील क्षेत्र

जिल्हा - ठाणे

संदर्भ वर्ष : 1998-99  
(क्षेत्र हेक्टर)

अ. क्र.	तालुका	हरभरा	तूर	मूग	उडीद	कुळीथ	मठ	वाल
1	2	17	18	19	20	21	22	23
1	तलासरी	157	230	0	181	0	0	38
2	डहाणू	424	100	35	310	0	0	247
3	विक्रमगड	0	0	0	0	0	0	0
4	जंझार	290	1653	0	2640	120	0	140
5	मखिडा	75	1054	0	984	160	0	0
6	वाडा	600	120	0	123	0	0	390
7	पालघर	361	55	0	108	0	0	217
8	ब्रसई	122	20	0	0	0	0	250
9	ठाणे	0	0	0	0	0	0	0
10	भिवंडी	118	36	65	14	20	0	250
11	साहापूर	675	70	0	369	0	0	370
12	कल्याण	468	0	0	1	0	0	113
13	उ.नगर	119	17	0	0	0	0	125
14	अंबरनाथ	0	0	0	0	0	0	0
15	मुरबाड	491	45	0	370	0	0	460
जिल्हा एकूण		3900	3400	100	5100	300	0	2600

निरनिराळ्या पिकाखालील क्षेत्र

जिल्हा - ठाणे

संदर्भ वर्ष :- 1998-99

(क्षेत्र हेक्टर)

अ. क्र.	तालुका	वाटाणा	इतर कडधान्ये	एकूण कडधान्ये	एकूण अन्नधान्ये	ऊस	भिरची	इतर मसाल्याचे पदार्थ
1	2	24	25	26	27	28	29	30
1	तलासरी	0	37	643	6144	0	6	10
2	डहाणू	0	166	1282	21099	0	142	40
3	विक्रमगड	0	0	0	0	0	0	0
4	जव्हार	0	135	4978	28414	0	0	40
5	मोखाडा	0	65	2338	14588	0	17	20
6	वाडा	0	60	1293	21482	0	40	0
7	पालघर	0	47	788	22322	0	91	10
8	चसई	0	208	600	12920	0	30	5
9	ठाणे	0	0	0	4711	0	0	10
10	भिवंडी	0	0	503	21490	0	6	35
11	शहापूर	0	39	1523	20678	0	61	10
12	कल्याण	0	0	582	7203	0	2	15
13	उ.भगर	0	11	272	6492	0	25	0
14	अंबनाथ	0	0	0	0	0	0	0
15	मुरबाड	0	32	1398	17857	0	80	5
जिल्हा एकूण		0	800	16200	205400	0	500	200

तक्ता क्र. 6.2

निरनिराळ्या पिकाखालील क्षेत्र

जिल्हा - ठाणे

संदर्भ वर्ष : 1998-99

(क्षेत्र हेक्टर)

अ. क्र.	तालुका	एकूण मसाल्याचे पदार्थ	आंबा	काजू	इतर फळे	भाजीपाला	कांदे	टमाटे
1	2	31	32	33	34	35	36	37
1	तलासरी	16	379	0	517	0	0	0
2	डहाणू	182	1213	89	4595	0	0	0
3	विक्रमगड	0	0	0	0	0	0	0
4	जव्हार	40	846	42	542	0	0	0
5	मोखाडा	37	731	38	54	0	0	0
6	वाडा	40	737	0	311	0	0	0
7	पालघर	101	980	65	1305	0	0	0
8	बसई	35	1089	0	1574	0	0	0
9	ठाणे	10	545	15	0	0	0	0
10	भिवंडी	41	97	20	233	0	0	0
11	शहापूर	71	383	0	22	0	0	0
12	कल्याण	17	0	0	59	0	0	0
13	उ.नगर	25	0	0	60	0	0	0
14	अंबरनाथ	0	0	0	0	0	0	0
15	मुरबाड	85	0	31	1228	0	0	0
जिल्हा एकूण		700	7000	300	10500	0	0	0



तक्ता क्र. 6.2  
निरनिराळ्या पिकाखालील क्षेत्र

जिल्हा - टाणे

संदर्भ वर्ष : 1998-99  
(क्षेत्र हेक्टर)

अ. क्र.	तालुका	एकूण भाजी-पाला	संकीर्ण खाद्य पिके	एकूण खाद्य पिके	कापूस	अंबडी	इतर तंतू पिके
1	2	38	39	40	41	42	43
1	तलासरी	896	0	7056	0	0	26
2	डहाणू	5897	0	27178	0	0	27
3	विक्रमगड	0	0	0	0	0	0
4	जळार	1430	0	29884	0	0	47
5	माखाडा	823	0	15448	0	0	42
6	वाडा	1048	0	22570	0	0	0
7	पालघर	2350	0	24773	0	0	0
8	वसई	2663	0	15618	0	0	4
9	टाणे	560	0	5281	0	0	0
10	भिवंडी	350	0	21881	0	0	0
11	शहापूर	405	0	21154	0	0	29
12	कल्याण	59	0	7279	0	0	0
13	उ.नगर	60	0	6577	0	0	0
14	अंबरनाथ	0	0	0	0	0	0
15	मुरबाड	1259	0	19201	0	0	25
जिल्हा एकूण		17800	0	223900	0	0	200

तक्ता क्र. 6.2  
निरनिराळ्या पिकाखालील क्षेत्र

जिल्हा - उरण

संदर्भ वर्ष : 1998-99

(क्षेत्र हेक्टर)

अ. क्र.	तालुका	एकूण तंतू पिके	भूईमूग	तीळ	नारळ	सूर्यफूल	जवस
1	2	44	45	46	47	48	49
1	तलासरी	26	43	0	133	0	0
2	डहाणू	27	54	53	320	0	0
3	विक्रमगड	0	0	0	0	0	0
4	जळार	47	90	45	0	0	0
5	मोडाडा	42	31	31	0	0	0
6	वाडा	0	0	88	22	0	0
7	पालघर	0	0	0	790	0	0
8	वसई	4	0	0	670	0	0
9	ठाणे	0	0	0	0	0	0
10	भिवंडी	0	0	0	65	0	0
11	रहापूर	29	0	24	0	0	0
12	कल्याण	0	0	0	0	0	0
13	ट.नगर	0	0	10	0	0	0
14	अंबरनाथ	0	0	0	0	0	0
15	मुंबाड	25	82	49	0	0	0
जिल्हा एकूण		200	300	300	2000	0	0

तक्ता क्र. 6.2

निरनिराळ्या पिकाखालील क्षेत्र

जिल्हा - ठाणे

संदर्भ वर्ष : 1998-99

(क्षेत्र हेक्टर)

अ. क्र.	तालुका	कारळे	इतर गळीत धान्ये	एकूण गळीत धान्ये	इतर औषधी व मादक पदार्थ	आयुर्वेदीक मादक पदार्थांची पीके	एकूण औषधी व मादक पदार्थ
1	2	50	51	52	53	54	55
1	तलासरी	14	0	190	0	0	0
2	डहाणू	60	0	487	0	0	0
3	विक्रमगाड	0	0	0	0	0	0
4	जंकार	970	0	1105	0	0	0
5	माखाडा	1028	0	1090	0	0	0
6	वाडा	83	0	193	0	0	0
7	पालघर	11	0	801	0	0	0
8	वसई	0	0	670	300	0	300
9	ठाणे	0	0	0	0	0	0
10	भिवंडी	0	0	65	0	0	0
11	शहापूर	66	0	90	0	0	0
12	कल्याण	0	0	0	0	0	0
13	उ.नगर	14	0	24	0	0	0
14	अंबरनाथ	0	0	0	0	0	0
15	मुरबाड	54	0	185	0	0	0
जिल्हा एकूण		2300	0	4900	300	0	300

तक्ता क्र. 6.2

निरनिराळ्या पिकाखालील क्षेत्र

जिल्हा - ठाणे

संदर्भ वर्ष : 1998-99

(क्षेत्र हेक्टर)

अ. क्र.	तालुका	एकूण चारा पिके	संकीर्ण अखाद्य पिके	एकूण अखाद्य पिके	लागवडी खालील एकूण क्षेत्र	दुसोटा क्षेत्र	लागवडी खालील निव्वळ क्षेत्र
1	2	56	57	58	59	60	61
1	तलासरी	8183	0	8399	15455	190	15265
2	डहाणू	16901	100	17515	44693	8546	36147
3	विक्रमगड	0	0	0	0	0	0
4	जव्हार	6510	0	7662	37546	704	36842
5	मोखाडा	12618	0	13750	29198	1558	27640
6	वाडा	14339	0	14532	37102	4462	32640
7	पालघर	18496	0	19297	44070	1218	42852
8	वसई	2892	0	3866	19484	1180	18304
9	ठाणे	2511	0	2511	7792	0	7792
10	भिवंडी	0	0	65	21946	196	21750
11	शहापूर	49920	0	50039	71193	4746	66447
12	कल्याण	11102	0	11102	18381	710	17671
13	उ.नगर	6941	0	6965	13542	177	13365
14	अंबरनाथ	0	0	0	0	0	0
15	मुरबाड	26887	0	27097	46298	11613	34685
जिल्हा एकूण		177300	100	182800	406700	35300	371400

आधार- कृषी आयुक्तालय, पुणे

टीप- विक्रमगड व अंबरनाथ हे तालुके नव्याने निर्माण झाली असल्यामुळे त्यांची स्वतंत्र माहिती उपलब्ध नाही.

तक्ता क्रमांक 6.3

मुख्य पिकांचे प्रति हेक्टरी उत्पादन व उत्पादन अंदाज

जिल्हा - ठाणे

संदर्भ वर्ष : 2004-05

1] दर हेक्टरी उत्पादन - किलो मध्ये

2] एकूण उत्पादन - "00" मे. टन मध्ये

अ. क्र.	पिके	प्रति हेक्टरी उत्पादन (किलो)	एकूण उत्पादन (00 मे.टन)	अ. क्र.	पिकाचे नांव	प्रति हेक्टरी उत्पादन (किलो)	एकूण उत्पादन (00 मे.टन)
1	2	3	4	1	2	3	4
1	तांदूळ	2379	3354	17	जवस	400	8
2	गहू	886	1	18	भूईमूग	1250	5
3	ज्वारी	-	-	19	मोहरी	260	1
4	बाजरी	-	-	20	तीळ	285	3
5	बाली	-	-	21	एरंडी	3578	2110
6	मका	2272	1	22	ऊस	-	-
7	नाचणी	1007	160	23	नारळ	7812	14385
8	इतर धान्ये	500	61	24	कापूस	-	-
9	एकूण धान्ये	2110	3578	25	ताग	-	-
10	हरभरा	650	25	26	मेस्टा [अंबाडी]	246	3
11	तूर	549	15	27	तंबाखू	-	-
12	ऊडीद	979	46	28	ओषधी पदार्थ	-	-
13	मूग	501	4	29	सूट [आले]	987	18
14	मसूर	500	2	30	मिरची [लाल]	615	2
15	इतर कडधान्ये	450	6	31	हळद	755	23
16	एकूण कडधान्ये	746	71	32	बटाटे [रब्बी]	5337	216

टिप - 1) बाब 26 मेस्टा 1 गासंडी = 180 कि.ग्र.

आधार - कृषि आयुक्तालय, पुणे

तक्ता क्र. 6.4

निवडक केंद्रातील पर्जन्य दिवसांची संख्या व एकूण पर्जन्य

जिल्हा- ठाणे

(पर्जन्य परिमाण - मि.मि.)

अ. क्र.	तालुका / केंद्र	सरासरी		वर्ष 2004 मधील		सरासरीच्या तुलनेत वर्षातील पर्जन्याची टक्केवारी
		पर्जन्य दिवस (संख्या)	पर्जन्य (मि.मि)	पर्जन्य दिवसांची संख्या	पर्जन्य (मि.मि)	
1	2	3	4	5	6	7
1	तलासरी	90	1925.3	76	2537.1	76
2	इहाणू	90	1925.3	70	1662.2	116
3	जेव्हार	90	3654.8	77	3258.3	112
4	मोखाडा	90	2484.2	81	3219.7	77
5	वाडा	90	2732	69	2572.9	106
6	पालघर	90	1980.5	70	2117.5	94
7	वसई	90	2047.1	74	3136.0	64
8	ठाणे	90	2611.1	77	2475.3	105
9	भिवंडी	90	2566	77	2397.0	107
10	शहापूर	90	2689.1	76	2575.0	104
11	कल्याण	90	2492.1	87	2622.1	95
12	उ.नगर	90	2492.1	72	1840.5	135
13	मुरबाड	90	2570.2	87	5901.1	44
14	विक्रमगड	90	3654.8	77	2719	134
15	अंबरनाथ	90	2492.1	77	2421.8	103

आधार : कृषि विकास अधिकारी जि. प. ठाणे.

तक्ता क्रमांक 6.5

विविध साधनांखालील ओलिताचे क्षेत्र.

जिल्हा - ठाणे

संदर्भ वर्ष : (1998-99)

(क्षेत्र - हेक्टर)

अ. क्र.	तालुका	ओलिताखालील क्षेत्र		ओलिता खालील निव्वळ क्षेत्र	ओलिता खालील एकूण क्षेत्र	एकूण लागवडी खालील क्षेत्र	ओलिता खालील एकूण क्षेत्राची एकूण लागवडी खालील क्षेत्राशी टक्केवारी
		पृष्ठभागीय	विहिरी				
1	2	3	4	5	6	7	8
1	तलासरी	-	301	301	391	15455	2.53
2	डहाणू	-	6555	6555	7250	44693	16.22
3	विक्रमगड	-	-	-	-	-	-
4	जंकार	-	972	972	972	37546	2.59
5	मोखाडा	-	-	-	-	29198	-
6	वाडा	-	566	566	566	37102	1.53
7	पालघर	217	3695	3912	4002	44070	9.08
8	बसई	-	2203	2203	2914	19484	14.96
9	ठाणे	-	79	79	79	7792	1.01
10	भिवंडी	-	267	267	267	21946	1.22
11	शहापूर	-	1515	1515	1635	71193	2.30
12	करल्याण	-	47	47	47	18381	0.26
13	उ.नगर	-	127	127	127	13542	0.94
14	मुरबाड	10	2273	2283	2583	46298	5.58
15	अंबरनाथ	-	-	-	-	-	-
एकूण		227	18600	18827	20833	406700	5.12

आधार - कृषी आयुक्तालय, पुणे.

तक्ता क्र. 6.6

निरनिराळ्या पिकांखालील ऑलिताचं क्षेत्र

संदर्भ वर्ष : 1998-99

जिल्हा - ठाणे

(क्षेत्र - हेक्टर)

अ. क्र.	तालुका	तांदूळ	गहू	खरीप ज्वारी	रब्बी ज्वारी	एकूण ज्वारी	बाजरी	बरी
1	2	4	5	6	7	8	9	10
1	तलासरी	0	0	0	0	0	0	0
2	इहाणू	976	100	0	0	0	0	0
3	विक्रमगड	0	0	0	0	0	0	0
4	जळार	239	0	0	0	0	0	0
5	मांजरा	0	0	0	0	0	0	0
6	वाडा	0	0	0	0	0	0	0
7	पालघर	1093	0	0	0	0	0	0
8	बसई	0	0	0	0	0	0	0
9	ठाणे	0	0	0	0	0	0	0
10	भिवंडी	0	0	0	0	0	0	0
11	शहापूर	639	0	0	0	0	0	0
12	करल्याण	0	0	0	0	0	0	0
13	उ.नगर	52	0	0	0	0	0	0
14	अंबरनाथ	0	0	0	0	0	0	0
15	मुरगाड	1401	0	0	0	0	0	0
जिल्हा एकूण		4400	100	0	0	0	0	0



तक्ता क्र. 6.6

निरनिराळ्या पिकाखालिल ओलिताचे क्षेत्र

संदर्भ वर्ष : 1998-99

जिल्हा - ठाणे

(क्षेत्र - हेक्टर)

अ. क्र.	तालुका	मका	नाचणी	इतर तृण धान्ये	एकूण तृण धान्ये	हरभरा	तूर	मूग
1	2	11	12	13	14	15	16	17
1	तलासरी	0	0	0	0	150	0	0
2	डहाणू	0	0	0	1076	300	0	0
3	विक्रमगड	0	0	0	0	0	0	0
4	जळार	0	0	0	239	340	50	0
5	मांखाडा	0	0	0	0	0	0	0
6	वांडा	0	0	0	0	349	0	0
7	पालघर	0	0	0	1093	856	75	0
8	वसई	0	0	0	0	355	0	0
9	ठाणे	0	0	0	0	0	0	0
10	पिंपडी	0	0	0	0	75	0	0
11	शहापूर	0	0	0	639	525	75	0
12	कल्याण	0	0	0	0	0	0	0
13	उ.नगर	0	0	0	52	0	0	0
14	अंबरनाथ	0	0	0	0	0	0	0
15	मुरबाड	0	0	0	1401	150	0	0
जिल्हा एकूण		0	0	0	4500	3100	200	0

तक्ता क्र. 6.6

निरनिराळ्या पिकांखालील आलिताचे

संदर्भ वर्ष : 1998-99

जिल्हा - ठाणे

(क्षेत्र - हेक्टर)

अ. क्र.	तालुका	उडीद	वाल	कुळीथ	इतर कडधान्य	एकूण कडधान्य	एकूण अन्नधान्ये	ऊस	एकूण मसाल्याचे पदार्थ
1	2				19	20	21	22	23
1	तलासरी	0	0	0	0	150	150	0	6
2	डहाणू	0	0	0	0	300	1376	0	170
3	विक्रमगड	0	0	0	0	-	-	0	0
4	जव्हार	0	0	0	0	390	629	0	0
5	मांखाडा	0	0	0	0	0	0	0	0
6	वाडा	0	0	0	0	349	349	0	52
7	पालघर	0	0	0	0	931	2024	0	129
8	वसई	0	0	0	0	355	355	0	67
9	ठाणे	0	0	0	0	-	0	0	0
10	भिवंडी	0	0	0	0	75	75	0	6
11	शहापूर	0	0	0	0	600	1239	0	60
12	कल्याण	0	0	0	0	0	0	0	2
13	उ.नगर	0	0	0	0	0	52	0	25
14	अंबरनाथ	0	0	0	0	-	-	0	0
15	मुरबाड	0	0	0	0	150	1551	0	83
जिल्हा एकूण		0	0	0	0	3300	7800	0	600

तक्ता क्र. 6.6

निरनिराळ्या पिकाखालील ओलिताचे क्षेत्र

संदर्भ वर्ष : 1998-99

जिल्हा - ठाणे

(क्षेत्र - हेक्टर)

अ. क्र.	तालुका	एकूण फळे	एकूण भाजीपाला	संकीर्ण खाद्यपिके	एकूण खाद्यपिके	कापूस	इतर तंतू पिके
1	2	24	25	26	27	28	29
1	तलासरी	140	34	0	330	0	0
2	डहाणू	3855	1707	0	7108	0	0
3	विक्रमगड	0	0	0	0	0	0
4	जळार	157	176	0	962	0	0
5	मोखाडा	0	0	0	0	0	0
6	वाडा	57	105	0	563	0	0
7	पालघर	1235	415	0	3803	0	0
8	वसई	888	1134	0	2444	0	0
9	ठाणे	79	0	0	79	0	0
10	भिवंडी	58	113	0	252	0	0
11	शहापूर	314	22	0	1635	0	0
12	कल्याण	0	45	0	47	0	0
13	उ.नगर	0	50	0	127	0	0
14	अंबरनाथ	0	0	0	-	0	0
15	मुरबाड	50	899	0	2583	0	0
जिल्हा एकूण		6833	4700	0	19933	0	0

तक्ता क्र. 6.6

निरनिराळ्या पिकाखालिल आंलिताचे क्षेत्र

संदर्भ वर्ष : 1998-99

जिल्हा - ठाण

(क्षेत्र - हक्टर)

अ. क्र.	तालुका	एकूण तंतू पिके	भूईमूग	काराळा	तीळ	नारळ	इतर गळीताची पिके	एकूण गळीताची पिके
1	2	30	31	32		33	34	35
1	तलासरी	0	28	0	0	0	33	61
2	डहाणू	0	62	0	0	0	80	142
3	विक्रमगड	0	0	0	0	0	0	0
4	जळार	0	10	0	0	0	0	10
5	माखाडा	0	0	0	0	0	0	0
6	वाडा	0	0	0	0	0	3	3
7	पालघर	0	0	0	0	0	199	199
8	वसई	0	0	0	0	0	170	170
9	ठाण	0	0	0	0	0	0	0
10	भिवंडी	0	0	0	0	0	15	15
11	शहापूर	0	0	0	0	0	0	0
12	कल्याण	0	0	0	0	0	0	0
13	उ.नगर	0	0	0	0	0	0	0
14	अंबरनाथ	0	0	0	0	0	0	0
15	मुरबाड	0	0	0	0	0	0	0
जिल्हा एकूण		0	100	0	0	0	500	600

तक्ता क्र. 6.6

निरनिराळ्या पिकाखालील ओलिताचे क्षेत्र

संदर्भ वर्ष : 1998-99

जिल्हा - वण

(क्षेत्र - हेक्टर)

अ. क्र.	तालुका	तंबाखू	इतर औषधी व मादक पदार्थ	एकूण औषधी व मादक पदार्थ	चा-याची पिके	संकीर्ण आखाद्य पिके	एकूण आखाद्य पिके	ओलिता खालील एकूण क्षेत्र
1	2	36	37	38	39	40	41	42
1	तलासरी	0	0	0	0	0	61	391
2	इहाणू	0	0	0	0	0	142	7250
3	विक्रमगड	0	0	0	0	0	0	0
4	जळार	0	0	0	0	0	10	972
5	मोखाडा	0	0	0	0	0	0	0
6	वाडा	0	0	0	0	0	3	566
7	पालघर	0	0	0	0	0	199	4002
8	दसई	0	300	300	0	0	470	2914
9	वण	0	0	0	0	0	0	79
10	भिवंडी	0	0	0	0	0	15	267
11	शहापूर	0	0	0	0	0	0	1635
12	कल्याण	0	0	0	0	0	0	47
13	उ.नगर	0	0	0	0	0	0	127
14	अंबरनाथ	0	0	0	0	0	0	0
15	मुरबाड	0	0	0	0	0	0	2583
जिल्हा एकूण		0	300	300	0	0	900	20833

आधार- कृषी आयुक्तालय, पुणे.

टिप- विक्रमगड व अंबरनाथ हे तालुके नव्याने निर्माण झाल्यामुळे त्यांची स्वतंत्र माहिती उपलब्ध नाही.

तक्ता क्रमांक.-6.7

सिंचन विहिरी

जिल्हा - ठाणे

संदर्भ वर्ष : 1999-2000

अ. क्र.	तालुका	सिंचन विहिरींची एकूण संख्या	वापरात असलेल्या विहिरींवर बसविलेले		वापरात नसलेल्या सिंचन विहिरी संख्या
			डिझेल पंप (संख्या)	विजेचे पंप (संख्या)	
1	2	3	4	5	6
1	तलासरी	330	30	85	77
2	डहाणू	1732	400	1032	-
3	विक्रमगड	-	-	-	-
4	जव्हार	586	-	4	-
5	मोखाडा	-	-	-	-
6	वाडा	86	39	27	-
7	पालघर	2090	-	360	2
8	वसई	9000	-	9000	132
9	ठाणे	677	-	75	55
10	भिवंडी	830	28	39	200
11	शहापूर	13	20	22	-
12	कल्याण	402	-	7	35
13	उ.नगर	74	-	-	-
14	मुरबाड	40	5	14	14
15	अंबरनाथ	-	-	-	-
जिल्हा एकूण		15860	522	10665	515

आधार - कृषी आयुक्तालय, पुणे.

तक्ता क्रमांक 6.8

कूपनलिका; हातपंप व विद्युत पंप

जिल्हा - ठाणे

संदर्भ वर्ष : 2004-05

अ. क्र.	तालुका	सन 2004-05 वर्षातील			मार्च 2005 अखेर	
		यशस्वी कूपनलिकांची संख्या	बसविलेल्या हातपंपांची संख्या	बसविलेल्या विद्युतपंपांची संख्या	चालू असलेल्या हातपंपांची संख्या	चालू असलेल्या विद्युतपंपांची संख्या
1	2	3	4	5	6	7
1	तलासरी	60	60	-	486	6
2	डहाणू	35	35	-	989	-
3	विक्रमगड	42	42	-	316	-
4	जव्हार	9	9	-	59	3
5	मोखाडा	4	4	-	66	-
6	वाडा	32	32	-	607	20
7	पालघर	45	45	-	1032	17
8	वसई	30	30	-	455	11
9	ठाणे	-	-	-	-	-
10	भिवंडी	55	55	-	706	26
11	शहापूर	15	15	-	657	13
12	कल्याण	22	22	-	181	7
13	उ.नगर	-	-	-	-	-
14	अंबरनाथ	30	30	-	226	4
15	मुरबाड	31	31	-	531	17
जिल्हा एकूण		410	410	-	6311	124

आधार - वरिष्ठ भुवैज्ञानिक, भुजल सर्वेक्षण यंत्रणा, ठाणे

तक्ता क्रमांक 6.9

लघुपाटबंधा-यांची कामे

जिल्हा - ठाणे

संदर्भ वर्ष 2004-05

अ. क्र.	ब्राब/ तहसील	तलासरी	डहाणू	त्रिक्रमगड	जळार	मांखाडा	वाडा	
1	2	3	4	5	6	7	8	
1	संदर्भ वर्षात पूर्ण झालेल्या कामांची संख्या	जिल्हा परिषद	4	18	0	2	5	4
		राज्य	0	2	2	1	1	4
		सहकारी	0	0	0	0	0	4
		एकूण	4	20	2	3	6	12
2	मार्च 2003 अखेर पूर्ण कामांची संख्या	जिल्हा परिषद	4	18	0	29	14	39
		राज्य	0	1	2	1	1	4
		सहकारी	0	0	0	0	0	4
		एकूण	4	19	2	30	15	47
3	मार्च 2004 अखेर वापरात असलेल्या कामांची संख्या	जिल्हा परिषद	2	16	0	24	11	28
		राज्य	0	1	2	1	2	4
		सहकारी	0	0	0	0	0	5
		एकूण	2	17	2	25	13	37
4	वापरात असलेल्या कामांचे लाभक्षेत्र (हेक्टर)	जिल्हा परिषद	15	235	0	332	55	993
		राज्य	0	62	382	167	50	751
		सहकारी	0	0	0	0	0	663
		एकूण	15	297	382	499	105	2407
5	वापरात असलेल्या कामांखालील निव्वळ आंलित क्षेत्र (हेक्टर)	जिल्हा परिषद	0	30	0	16	5	490
		राज्य	0	14	127	0	8	187
		सहकारी	0	0	0	0	0	663
		एकूण	0	44	127	16	13	1340



तक्ता क्रमांक 6.9  
लघुपाटबंधा-यांची कामे

जिल्हा - ठाणे

संदर्भ वर्ष 2004-05

अ. क्र.	बाब/ तहसील	पालघर	बसई	ठाणे	भिवंडी	शहापूर	कल्याण	
1	2	9	10	11	12	13	14	
1	संदर्भ वर्षात पूर्ण झालेल्या कामांची संख्या	जिल्हा परिषद	3	5	2	3	5	4
		राज्य	5	1	0	1	6	1
		सहकारी	4	1	0	0	2	2
		एकूण	12	7	2	4	13	7
2	मार्च 2003 अखेर पुर्ण कामांची संख्या	जिल्हा परिषद	22	17	3	11	71	12
		राज्य	5	1	0	1	6	1
		सहकारी	3	0	0	0	3	3
		एकूण	30	18	3	12	80	16
3	मार्च 2004 अखेर वापरात असलेल्या कामांची संख्या	जिल्हा परिषद	18	17	0	8	54	9
		राज्य	5	1	0	1	5	1
		सहकारी	3	0	0	0	2	3
		एकूण	26	18	0	9	61	13
4	वापरात असलेल्या कामांचे लाभक्षेत्र (हेक्टर)	जिल्हा परिषद	179	654	0	113	1905	351
		राज्य	730	145	0	115	989	202
		सहकारी	520	0	0	0	62	180
		एकूण	1429	799	0	228	2056	733
5	वापरात असलेल्या कामांखालील मिळालेले ओलित क्षेत्र (हेक्टर)	जिल्हा परिषद	19	30	0	19	436	60
		राज्य	128	25	0	42	0	221
		सहकारी	520	0	0	0	60	180
		एकूण	667	55	0	61	496	461

तक्ता क्रमांक 6.9  
लघुपाटबंधा-यांची कामे

जिल्हा - ठाणे

संदर्भ वर्ष 2004-0

अ. क्र.	बाब/ तहसील	उ.नगर	अंबरनाथ	मुरबाड	जिल्हा	
1	2	15	16	17	18	
1	संदर्भ वर्षात पूर्ण झालेल्या कामांची संख्या	जिल्हा परिषद	0	3	2	60
		राज्य	0	1	5	30
		सहकारी	0	0	1	14
		एकूण	0	4	8	104
2	मार्च 2003 अखेर पुर्ण कामांची संख्या	जिल्हा परिषद	0	13	80	333
		राज्य	0	2	5	30
		सहकारी	0	0	1	14
		एकूण	0	15	86	377
3	मार्च 2004 अखेर वापरात असलेल्या कामांची संख्या	जिल्हा परिषद	0	12	61	260
		राज्य	0	2	5	30
		सहकारी	0	0	1	14
		एकूण	0	14	67	304
4	वापरात असलेल्या कामाचे लाभक्षेत्र (हेक्टर)	जिल्हा परिषद	0	223	1333	5488
		राज्य	0	235	713	4541
		सहकारी	0	0	32	1457
		एकूण	0	458	2078	11486
5	वापरात असलेल्या कामाखालील निव्वळ ओलित क्षेत्र (हेक्टर)	जिल्हा परिषद	0	49	534	1688
		राज्य	0	406	69	1227
		सहकारी	0	0	30	1453
		एकूण	0	455	633	4368

टिप : वरील माहितीमध्ये विहीरीखालील सिंचनक्षेत्राचा समावेश नाही.

आधार : 1) लपा (राज्यस्तर), 2) लपा (जिल्हा परिषद)

3) जिल्हा उपनिबंधक, सहकारी संस्था, ठाणे

नक्सा क्रमांक 6.10

मोठे व मध्यम पाटबंधारे प्रकल्प

जिल्हा - ठाणे

संदर्भ वर्ष : 2004-05

अ. क्र.	बाब	मोठे प्रकल्प		मध्यम प्रकल्प	
		भातसा	सूर्या	वांद्री प्रकल्प	
		2	4	5	
1	प्रकल्प ज्या तालुक्यात आहे त्या तालुक्याचे नाव	शहापूर	विक्रमगड	पालघर	
2	अ) काम पूर्ण झाल्याचे वर्ष	-	-	1990	
	ब) अपूर्ण असल्यास काम पूर्ण होण्याचे अपेक्षित वर्ष	2009	2009	-	
	क) प्रकल्पाचा अंदाजे खर्च रु. लाखात	76805.00	37926.00	1842.25	
	धरण				
3	धरणाची उंची (मी)		धामणी धरण	कवडास बंधारा	
	अ) मंजूर झालेली	89.00	58.08	28.00	28.27
	ब) पूर्ण झालेली	89.00	58.08	28.00	28.27
4	कालाबा	उजवा/डावा	उजवा/डावा	उजवा/डावा	उजवा/डावा
	अ) मंजूर झालेली लांबी (किमी)	67/50	-	29/40	8/12
	ब) पूर्ण झालेली लांबी (किमी)	54/1	-	29/34	8/12
5	कमाल क्षमता(द.ल.घ.मी.)	942.10	166.52	9.96	35.94
6	31.03.2005 रोजी प्रत्यक्ष साठा (द.ल.घ.मी.)	361.85	74.37	9.41	15.32
7	एकूण लाभक्षेत्र (हेक्टर)	47860	30547		4088
8	लाभक्षेत्राखालील लागवडी लायक क्षेत्र(हेक्टर)	23000	14696		2044
9	प्रकल्प पूर्ण झाल्यावर ओलिता खाली येणारे क्षेत्र (हे.)	23000	14696		2044
10	2004-05 मधिल ओलिताखाली असलेले क्षेत्र (हे.)	बारमाही	-	-	-
		हंगामी	810	2035	700

आधार : अधीक्षक अभियंता, ठाणे पाटबंधारे मंडळ, ठाणे

तक्ता क्र. 6.11

बहिती धारणेचा प्रकार आणि श्रेणीनुसार वर्गीकरण

जिल्हा - ठाणे

संदर्भ वर्ष-1990-91

अ. क्र.	बाब	क्षेत्रफळ श्रेणी हेक्टर (आकार वर्ग)						
		हेक्टरपेक्षा जास्त	1 ते 1.99	2 ते 3.99	4 ते 9.99	10 किंवा त्यापेक्षा जास्त	एकुण	
		3	4	5	6		10	
1	व्यक्तिक धारण	संख्या	110261	44350	28008	16835	3659	203113
	क्षेत्रफळ	44495	64218	77678	100720	58480	345591	
2	संयुक्त धारण	संख्या	16416	7062	6035	4260	992	4765
	क्षेत्रफळ	6954	10205	17092	25859	17122	77232	
3	संस्था धारण	संख्या	347	37	40	44	73	541
	क्षेत्रफळ	82	54	118	312	3514	4080	
4	एकूण धारण	संख्या	127024	51449	34083	21139	4724	239419
	क्षेत्रफळ	51531	74477	94888	126891	79116	426903	
5	अंशतः ओलिताखालील	संख्या	1653	325	233	24	0	2235
	क्षेत्रफळ	501	427	660	96	0	1684	
6	एकूण जिराईत धारण	संख्या	122344	50686	33576	20929	4675	232211
	क्षेत्रफळ	47889	67690	83290	106630	58993	364392	
7	अंशतः ओलिताखालील धारण क्षेत्र	संख्या	540	371	233	178	39	1361
	क्षेत्रफळ	258	539	627	948	576	2948	
	ओलिता-खालील	102	220	279	437	190	1278	
8	एकूण ओलिताखालील क्षेत्र	ओलिता खालील	52154	75124	95827	127424	79306	429815
	जिराईत	47889	67690	83290	106630	58993	364392	
	एकूण	100023	142814	179117	234054	138199	794207	

आधार - कृषी गणना -1990-91

तक्ता क्रमांक- 6.12

कृषिविषयक अवजारे

जिल्हा - ठाणे

संदर्भ वर्ष : 1997

(परिमाण - संख्या)

अ. क्र.	तालुका	नागरांची संख्या		बैल गाड्यांची संख्या	ऊसाचे चरक		ओलितासाठी		ट्रॅक्टर संख्या
		लाकडी	लोखंडी		शक्तीवर चालणारे	बैल मदतीने चालणारे	तेलावर चालणारे पंप	विद्युत पंप	
1	2	3	4	5	6	7	8	9	10
1	तलासरी	9554	0	48	0	0	9	67	23
2	डहाणू	16869	0	2705	0	0	56	662	341
3	विक्रमगड	उ.ना.	उ.ना.	उ.ना.	उ.ना.	उ.ना.	उ.ना.	उ.ना.	उ.ना.
4	जंकार	18021	39	1830	0	0	148	114	100
5	मोखाडा	6410	0	655	0	0	2	0	1
6	वाडा	7726	0	3555	0	3	256	73	506
7	पालघर	13954	0	7302	0	0	0	809	0
8	बसई	4251	67	1093	0	0	351	165	159
9	ठाणे	46	27	14	0	0	2	0	0
10	पिंपळी	164	0	177	0	0	35	0	59
11	शहापूर	14173	39	4825	3	0	131	59	105
12	कल्याण	1909	493	938	0	0	29	18	74
13	उ.नगर	5507	4	869	0	0	42	0	0
14	अंबरनाथ	उ.ना.	उ.ना.	उ.ना.	उ.ना.	उ.ना.	उ.ना.	उ.ना.	उ.ना.
15	भुरबाड	10977	5	4526	1	0	41	175	26
जिल्हा एकूण		109561	674	28537	4	3	1102	2142	1394

आधार - पशुगणना 1997

तक्ता क्र. 6.1  
पशुधनाची संख्या

जिल्हा - ठाणे

संदर्भ वर्ष : 1997

अ. क्र.	तालुका	विदेशी /संकरित गाई व बैल				
		अडीच वर्षावरील बैल				
		केवळ पैदाशी करिता ठेवलेले वळ	पैदाशी व कामा करिता उपयोगात आणलेले बैल	केवळ कामा करिता उपयोगात आणलेले बैल	पैदाशी साठी अथवा कामासाठी उपयोगात न आणलेले बैल	एकूण 3 ते 6
1	2	3	4	5	6	7
1	तलासरी	8	5	1	0	14
2	डहाणू	26	3	133	4	166
3	विक्रमगड	उ.ना.	उ.ना.	उ.ना.	उ.ना.	उ.ना.
4	जव्हार	0	1	5	0	6
5	मोखाडा	0	1	1	0	2
6	वाडा	0	0	18	4	22
7	पालघर	25	24	84	5	138
8	वसई	43	52	176	27	298
9	ठाणे	111	72	149	59	391
10	भिवंडी	3	6	15	1	25
11	शहापूर	2	54	96	5	157
12	कल्याण	11	35	91	4	141
13	उ.नगर	25	28	20	8	81
14	अंबरनाथ	उ.ना.	उ.ना.	उ.ना.	उ.ना.	उ.ना.
15	मुरबाड	0	11	50	10	71
जिल्हा एकूण		254	292	839	127	1512

तक्ता क्र. 6.13  
पशुधनाची संख्या

जिल्हा - टाणे

संदर्भ वर्ष : 1997

अ. क्र.	तालुका	विदेशी /संकरित गाई व बैल					
		अडीच वर्षावरील गाई				विदेशी संकरित अडीच वर्षा पर्यंतची वासरे	एकूण विदेशी संकरित गाई व बैल
		दुभत्या	एकदाही न व्यायलल्या व आटलेल्या	इतर	एकूण गाई (8+9+10)		
1	2	3	9	10	11	12	13
1	तलासरी	78	25	0	103	37	154
2	डवाणू	405	416	2	823	694	1683
3	विक्रमगड	उ.ना	उ.ना	उ.ना	उ.ना	उ.ना	उ.ना
4	बळार	25	12	2	39	40	85
5	मोखाडा	2	2	0	4	0	6
6	वाडा	46	38	0	84	119	225
7	पंजधर	165	224	0	389	237	764
8	बंगई	748	639	74	1461	1115	2874
9	टाणे	172	74	38	284	204	879
10	भिजंडी	39	42	8	89	41	155
11	शनापूर	172	136	3	311	334	802
12	कात्याण	161	88	5	254	285	680
13	उ.नगर	126	42	13	181	161	423
14	अंबरनाथ	उ.ना	उ.ना	उ.ना	उ.ना	उ.ना	उ.ना
15	मु.बाड	59	56	0	115	79	265
जिल्हा एकूण		2198	1794	145	4137	3346	8995

तक्ता क्र. 6.13

पशुधनाची संख्या

जिल्हा - टाणे

संदर्भ वर्ष : 1997

अ. क्र.	तालुका	दशी गाई व बैल						
		तीन वर्षावरील बैल					तीन वर्षावरील गाई	
		केवळ पैदाशी करिता ठ्वलले वेळ / बैल	पैदाशी व कामा करिता उपयोगात आणलेले बैल	केवळ कामा करिता उपयोगात आणलेले बैल	इतर बैल	एकूण तीन वर्षावरील बैल	दुभत्या गाई	आटलेल्या व एकदाही न व्यायलेल्या
1	2	14	15	16	17	18	19	20
1	तलासरी	0	1704	18567	963	21234	618	12930
2	डहाणू	3	2606	34758	50	37417	8343	15464
3	विक्रमगड	उ.ना	उ.ना	उ.ना	उ.ना	उ.ना	उ.ना	उ.ना
4	जव्हार	110	3067	33511	829	42517	11606	10536
5	मोखाडा	20	456	11028	33	11537	3767	5589
6	वाडा	20	2466	13909	142	16537	4044	5848
7	पालघर	317	1918	36380	232	38847	10648	12047
8	वसई	54	744	4035	162	4995	1217	2080
9	टाणे	167	366	778	57	1368	740	420
10	भिवंडी	323	2090	11313	526	14252	1915	2461
11	शहापूर	440	4962	23625	577	29604	10829	11640
12	कल्याण	189	1332	7011	282	8814	2633	1508
13	उ.नगर	134	642	7643	117	8536	3265	1902
14	अंबरनाथ	उ.ना	उ.ना	उ.ना	उ.ना	उ.ना	उ.ना	उ.ना
15	मुरबाड	763	3072	15660	811	20306	7273	7384
जिल्हा एकूण		2540	30425	218218	4781	255964	67403	89809



तक्ता क्र. 6.13  
पशुधनाची संख्या

जिल्हा - ठाणे

संदर्भ वर्ष : 1997

अ. क्र.	तालुका	देशी गाई व बैल		देशी गाई व बैल		
		तीन वर्षांवरील गाई		तीन वर्ष व त्या खालील देशी वासरे	एकूण देशी गाई व बैल (18+22+23)	विदेशी/ सकारित व देशी एकूण गाई व बैल (13+24)
		इतर	एकूण गाई			
1	2	21	22	23	24	25
1	तलासरी	0	13548	6701	41483	41637
2	इहाणू	77	24384	20464	82265	83948
3	विक्रमगड	उ.ना	उ.ना	उ.ना	उ.ना	उ.ना
4	जव्दार	49	22191	20150	84858	84943
5	मोखाडा	54	9410	7915	28862	28868
6	वाडा	39	9931	9353	35821	36046
7	पालघर	242	22937	19708	81492	82256
8	वंसई	64	3361	3048	11404	14278
9	ठाणे	117	1277	632	3277	4156
10	भिवंडी	369	4745	3492	22489	22644
11	शहापूर	102	22571	22353	74528	75330
12	केल्याण	14	4160	2969	15943	16623
13	उ.नगर	12	5179	4736	18451	18874
14	अंबरनाथ	उ.ना	उ.ना	उ.ना	उ.ना	उ.ना
15	मुरबाड	451	15108	15347	50761	51026
जिल्हा एकूण		1590	158802	136868	551634	560629

तक्ता क्र. 6.13  
पशुधनाची संख्या

जिल्हा - ठाणे

संदर्भ वर्ष : 1997

अ. क्र.	तालुका	म्हशा व रडे						
		तीन वर्षावरील रडे					तीन वर्षावरील म्हशा	
		केवळ पंदाशी साठी ठेवलेले	पंदाशी साठी व कामासाठी ठेवलेले	फक्त कामा साठी ठेवलेले	इतर	एकूण रडे	दुभत्या म्हशा	आटलेल्या व एकदाही न व्यायलेल्या
1	2	26	27	28	29	30	31	32
1	तलासरी	8	114	558	110	790	465	512
2	डहाणू	99	201	1700	0	2000	2610	2287
3	विक्रमगड	उ.ना	उ.ना	उ.ना	उ.ना	उ.ना	उ.ना	उ.ना
4	जव्हार	22	533	2994	107	3656	2080	1701
5	मोग्याडा	2	7	750	4	763	435	709
6	वाडा	92	505	4025	26	4648	3427	3365
7	पालघर	188	760	4183	17	5148	5460	5242
8	वसई	352	168	823	28	1371	31305	4999
9	ठाणे	91	108	128	32	359	21143	956
10	भिवंडी	188	1017	2793	160	4158	5210	3878
11	शहापूर	89	742	1794	51	2676	9442	8679
12	कल्याण	195	502	1463	29	2189	6932	1946
13	उ.नगर	127	67	180	7	381	6008	1309
14	अंबरनाथ	उ.ना	उ.ना	उ.ना	उ.ना	उ.ना	उ.ना	उ.ना
15	मुरबाड	262	924	2470	141	3797	4195	5152
जिल्हा एकूण		1715	5648	23861	712	31936	98712	40735

तक्ता क्र. 6.13  
पशुधनाची संख्या

जिल्हा - ठाणे

संदर्भ वर्ष : 1997

अ. क्र.	तालुका	म्हशी व रेडे				एकूण गोजातीय	मंद्या
		तीन वर्षावरील म्हशी					
		इतर	एकूण म्हशी	रेडक तीन वर्ष व त्या खालील	एकूण म्हशी व रेडे (30+34+35)		
1	2	33	34	35	36	37	38
1	तालासरी	0	977	800	2567	44204	31
2	डुहाणू	1	4898	3373	10271	94219	66
3	विक्रमगड	उ.ना	उ.ना	उ.ना	उ.ना	उ.ना	उ.ना
4	जंझर	16	3797	2453	9906	94849	0
5	मोखाडा	2	1146	710	2619	31487	0
6	वाडा	0	6792	5800	17240	53286	136
7	पालघर	129	10831	7972	23951	106207	2
8	वसई	91	36395	4008	41774	56052	218
9	ठाणे	59	22158	689	23206	27362	156
10	भिवंडी	244	9332	5809	19299	41943	212
11	शाहापूर	93	18214	8270	29160	104490	29
12	कल्याण	12	8890	2652	13731	30354	173
13	उ.नगर	2	7319	2568	10268	29142	12
14	अंबरनाथ	उ.ना	उ.ना	उ.ना	उ.ना	उ.ना	उ.ना
15	मुरबाड	267	9614	5853	19264	70290	49
जिल्हा एकूण		916	140363	50957	223256	783885	1084

नक्सा क्र. 6.13  
पशुधनाची संख्या

जिल्हा - ठाणे

संदर्भ वर्ष : 1997

अ. क्र.	तालुका	बक-या	घाडे व शिगर	इतर पशुधन	एकूण पशुधन	एकूण कॉबडया	एकूण कुक्कुट पक्षी
1	2	39	40	41	42	43	44
1	तलासरी	15799	4	3758	63796	63873	63885
2	उहाणू	36340	30	8720	139375	196776	200143
3	विक्रमगड	उ.ना	उ.ना	उ.ना	0	उ.ना	उ.ना
4	जव्हार	45307	1	8083	148240	212248	212365
5	मोखाडा	18716	0	2716	52919	79758	79753
6	घाडा	22912	0	7817	84151	128930	129062
7	पालघर	25902	0	16171	148282	314573	315441
8	वसई	18138	69	11545	86022	155572	156582
9	ठाणे	2797	9	10337	40661	27387	27636
10	भिवंडी	14103	0	11182	67440	214143	214143
11	शहापूर	29832	11	9932	144294	197546	198419
12	कल्याण	5975	125	6431	43058	73575	74001
13	उ.नगर	6626	2	9286	45068	114225	114257
14	अंबरनाथ	उ.ना	उ.ना	उ.ना	0	उ.ना	उ.ना
15	मुरबाड	14928	0	8076	93343	169629	169629
<b>जिल्हा एकूण</b>		<b>257375</b>	<b>251</b>	<b>114054</b>	<b>1156649</b>	<b>1948235</b>	<b>1955321</b>

टिप :-1) अंबरनाथ व विक्रमगड या तहसिलची स्वतंत्र माहिती उपलब्ध नाही.

आधार - पशुगणना -1997

तक्ता क्र. 6.14  
पशुवैद्यकीय संस्था

जिल्हा - ठाणे

संदर्भ वर्ष-2004-05

अ. क्र.	तालुका	पशुवैद्यकीय सर्व चिकित्सालय	पशुवैद्यकीय दवाखाने (राज्य तथा स्थानिक स्तर)	पशुवैद्यकीय प्रथमोपचार केंद्र	पशुरोग अन्वेषण प्रयोगशाळा (राज्य तथा स्थानिक स्तर)	फिरती पशुरोग नियंत्रण पथक	फिरत पशु वैद्यकीय दवाखाने
1	2	3	4	5	6	7	8
1	तलासरी	0	2	3	0	0	1
2	डहाणू	0	6	2	0	0	0
3	विक्रमगड	0	2	5	0	0	0
4	जव्हार	0	7	10	0	0	0
5	मोखाडा	0	3	3	0	0	0
6	वाडा	0	7	2	0	0	0
7	पालघर	0	8	8	0	0	0
8	वसई	0	5	3	0	0	0
9	ठाणे	0	3	3	0	0	0
10	भिवंडी	1	6	5	0	0	0
11	झापापूर	0	6	7	0	0	1
12	कल्याण	0	4	2	0	0	0
13	उ.नगर	0	0	0	0	0	0
14	अंबरनाथ	0	2	4	0	0	0
15	मुरबाड	0	3	10	0	0	0
जिल्हा एकूण		1	64	67	0	0	2

तक्ता क्र. 6.14

पशुवैद्यकीय संस्था

जिल्हा - ठाण

संदर्भ वर्ष-2004-05

अ. क्र.	तालुका	दक्षता पथके नपासणी नाका	जिल्हा परिषदा/ विभागीय तथा आधारभूत ग्राम केंद्रा खालील		पशु पंदास क्षेत्र	सधन कुक्कुट घरे	मेष पंदास क्षेत्र	शेळी पैदास क्षेत्र
			कृत्रिम रतन केंद्रे	कृत्रिम रतन उपकेंद्रे				
1	तलासरी	1	5	0	0	0	0	0
2	डहाणू	0	14	6	0	0	0	0
3	विक्रमगड		7	0	0	0	0	0
4	जकार	0	10	0	0	0	0	0
5	मांखाडा	0	6	0	0	0	0	0
6	वाडा	0	15	5	0	0	0	0
7	पालघर	0	16	0	0	1	0	0
8	वसई	0	10	2	0	0	0	0
9	छाणे	0	4	0	0	0	0	0
10	भिवंडी	0	16	3	0	0	0	0
11	शहापूर	0	22	9	0	0	0	0
12	कल्याण	0	6	0	0	0	0	0
13	उ.नगर	0	0	0	0	0	0	0
14	अंबरनाथ	0	6	1	0	0	0	0
15	मुरबाड	0	14	0	0	0	0	0
जिल्हा एकूण		1	151	26	0	1	0	0

आधार - जिल्हा उपसंचालक पशुसंवर्धन, ठाणे

तक्ता क्र. 6.15

मान्यताप्राप्त पशुवध गृहे आणि कत्तल केलेल्या पशूंची संख्या

जिल्हा - ठाणे

संदर्भ वर्ष 2004-05

अ. क्र.	तालुका	पशुवध गृहांची संख्या	एकूण कत्तल केलेली जनावरे (संख्या)						एकूण
			बैल	महिष वर्गीय	मेंढ्या/ मंडा	शेळ्या / बोकड	डुकर	इतर	
1	2	3	4	5	6	7	8	9	10
1	जव्हार	1	0	0	0	1809	0	0	1809
2	वसई	1	0	0	512	1028	0	0	1540
3	ठाणे	2	4921	11641	6793	3475	0	0	26830
4	भिवंडी	4	4087	8871	11626	14292	0	0	38876
5	कल्याण	3	2448	4924	4280	13494	0	0	25146
6	उ.नगर	2	0	0	354	2163	0	0	2517
7	अंबरनाथ	1	0	0	956	2318	0	0	3274
जिल्हा एकूण		14	11456	25436	24521	38579	0	0	99992

टीप : 1) म.न.पा नवी मुंबई व मिरा-भाइंदर, न.पा. डहाणू, पालघर, विरार, नालासोपारा, नवघर-माणिकपूर, कुळगाव-बदलापूर या क्षेत्रात सरकारमान्य कत्तलखाने उपलब्ध नाहीत.

आधार : म.न.पा. (सर्व)/नगरपालिका (सर्व)

तक्ता क्र. 6:16

वनक्षेत्र

जिल्हा - ठाणे

संदर्भ वर्ष 2004-05

(क्षेत्र चौ. कि. मी.)

अ.क्र.	विभाग	राखीव	संरक्षित	अवर्गीकृत	एकूण
1	2	3	4	5	6
1	महसूल विभाग	0	0	0	0
2	वन विभाग	2413	959	4	3376
जिल्हा एकूण		2413	959	4	3376

आधार :- मुख्य वन संरक्षक, महाराष्ट्र राज्य, नागपूर

टिप :- माहिती अस्थायी स्वरूपाची आहे



तक्ता क्र. 6.17

मुख्य व गौण वन उत्पादने

जिल्हा - ठाणे

संदर्भ वर्ष - 2004-05

अ. क्र.	वन उत्पादने	एकूण उत्पादन	विक्री केलेले एकूण उत्पादन	एकूण विक्रीचे मूल्य (मागील शिलका उत्पादन धरून) (हजार रुपयांत)
1	2	3	4	5
1	इमारती लाकूड ( हजार घमी )	2.753	8.527	21135
2	जळाऊ लाकूड ( हजार घमी )	4.036	7.999	5496
3	चंदन लाकूड ( हजार घमी )	-	-	-
4	गौण वन उत्पादने			
4.1	बांबू (संख्या)	14004	10750	685
4.2	गवत इत्यादी ( क्विंटल )	179	179	120
4.3	विडी पाने ( स्टॅ. बॅग )	1728	1728	170
4.4	डिंक ( क्विंटल )	110	110	175
5	इतर			
5.1	चावडींग / आपटा पाने	283	283	45
5.2	मोहार्ची फुले ( क्विंटल )	0	0	0
5.3	खाणो व खनिजे (ब्रास)	15600	15600	780
5.4	हिरडा /बेहडा ( क्विंटल )	0	0	0
5.5	सुपली पाने	0	0	0
5.6	कारवी	82	82	195
5.7	लाख ( क्विंटल )	0	0	0
5.8	इतर ( परमिट फी, महसूल, पास फी, इतर जमा; सायवानी, बेलपाने, कडीपत्ता, जायफळ, घायपात, काटे, गुलतुरा व इतर )	उ.ना	उ.ना	116
6	एकूण गौण उत्पादने (4+5)	31986	28732	2286
जिल्हा एकूण (1+2+3+6)		-	-	28967

आधार : 1) उप वनसंरक्षक, ठाणे. 2) विभागीय व्यवस्थापक, वन प्रकल्प, ठाणे.

तक्ता क्रमांक 6.18

भूजल मत्स्यव्यवसाय

जिल्हा - ठाणे

संदर्भ वर्ष - 2004-05

अ.क्र	तालुका	नदीची लांबी (किमी)	मत्स्य व्यवसायासाठी अनुकूल क्षेत्र (तळी, सरोवरे व जलाशये)		मत्स्य व्यवसाया-खाली आणलेले एकूण क्षेत्र (हेक्टर)	भूजल मत्स्य उत्पादन (मै.टन.)	पकडलेल्या माशांची उत्पादकास मिळालेली किंमत (लाख रुपयांत)	मत्स्य व्यवसाय क्षेत्रासाठी चापरलेले मत्स्यबीज (लाखांत)	मत्स्य व्यवसाय सहकारी संस्था	
			संख्या	एकूण क्षेत्र (हेक्टर)					संख्या	सभासदांची संख्या
1	2	3	4	5	6	7	8	9	10	11
1	ठाणे	614	277	11328	4000	3200	832	110	65	1625
जिल्हा एकूण		614	277	11328	4000	3200	832	110	65	1625

टिप - तालुकावर आकडवारी उपलब्ध नाही.

आधार :- जिल्हा मत्स्यव्यवसाय विकास अधिकारी, ठाणे

तक्ता क्रमांक 6.18(अ)

सागरी मत्स्यव्यवसाय

जिल्हा - ठाणे

संदर्भ वर्ष - 2004-05

अ. क्र.	तालुका	किना - याची लांबी (कि.मी.)	सागरी मत्स्यमार व्यवसाय करणा- चा गावांची/ वाड्यांची संख्या	मास उत्तरविण्या- साठीची केंद्रे (संख्या)	सागरी मत्स्य उत्पादन (मं. टन)	पकडलेल्या माश्यांची उत्पादकास मिळालेली किंमत (लाख रुपयांत)	माशाचा वापर (म.टन)	
							उन्हात वाळवलेले	खारवलेले
1	2	3	4	5	6	7	8	9
1	तलासरी	2	1	1	744	199.06	429	1
2	डहाणू	23	21	7	14206	3800.78	8201	20
3	विक्रमगड	-	-	-	-	-	-	-
4	जव्हार	-	-	-	-	-	-	-
5	मोखाडा	-	-	-	-	-	-	-
6	वाडा	-	-	-	-	-	-	-
7	पालघर	38	28	18	23376	6254.21	13495	32
8	वसई	22	9	5	6738	1802.74	3890	9
9	ठाणे	27	18	4	8151	2180.79	4705	11
10	भिवंडी	-	5	-	-	-	-	-
11	शहापूर	-	-	-	-	-	-	-
12	कल्याण	-	-	-	-	-	-	-
13	ठरनगर	-	-	-	-	-	-	-
14	अंबरनाथ	-	-	-	-	-	-	-
15	मुरबाड	-	-	-	-	-	-	-
जिल्हा एकूण		112	82	35	53215	14237.58	30720	73

आधार - आयुक्त, मत्स्यव्यवसाय महाराष्ट्र राज्य, मुंबई.

तक्ता क्रमांक 6.19  
दुग्ध विकास सहकारी संस्था

जिल्हा - ठाणे

संदर्भ वर्ष -2004-05

अ. क्र.	तालुका	दुग्ध विकास सहकारी संस्थाची संख्या	त्यांची एकूण सभासदांची संख्या	वर्षभरात संकरित केलेले दुग्ध		शीत गृहांची संख्या	शीत गृहांची क्षमता (000 लिटर)
				एकूण (000 लिटर)	प्रतिदिन (सरासरी 000लिटर)		
1	2	3	4	5	6	7	8
1	तलासरी	-	-	-	-	-	-
2	उहाणू	6	157	109.50	0.300	1	10
3	विक्रमगड	-	-	-	-	-	-
4	जव्हार	10	255	712.48	1.952	-	-
5	मांखाडा	4	104	2590.77	7.098	-	-
6	वाडा	5	132	4212.10	11.540	-	-
7	पालघर	9	202	1414.74	3.876	-	-
8	बसई	2	52	705.18	1.932	-	-
9	ठाणे	-	-	-	-	-	-
10	भिवंडी	16	392	1217.28	3.335	-	-
11	शहापूर	29	1077	1119.82	3.068	-	-
12	कल्याण	9	234	45.63	0.125	-	-
13	उ.नगर	5	130	27.74	0.076	-	-
14	अंबरनाथ	2	52	27.38	0.075	-	-
15	मुरबाड	28	925	428.88	1.175	1	10
जिल्हा एकूण		125	3712	12611.50	34.552	2	20

आधार - जिल्हा दुग्धशाळा विकास अधिकारी, ठाणे.

तक्ता क्र. 7.1

विविध प्रकारच्या सहकारी संस्था

जिल्हा - ठाणे

संदर्भ : 31 मार्च 2004

अ.क्र.	सहकारी संस्थेचा प्रकार		संस्था
1	कृषि पतसंस्था (एकूण)		411
1.1	जिल्हा मध्यवर्ती सहकारी बँका		1
1.2	प्राथमिक कृषी सहकारी संस्था		289
1.3	शेतकरी संघ संस्था		0
1.4	लॅम्प्स सहकारी संस्था ( आदिवासी सहकारी संस्था)		119
1.5	धान्य बँका		1
1.6	इतर		1
2	बिगर कृषी पतसंस्था (एकूण)		1419
2.1	नागरी बँका		20
2.2	नागरी पतसंस्था		1076
2.3	कमचारी पतसंस्था		1
2.4	इतर बिगरकृषी पतसंस्था		322
3	पणन संस्था (एकूण)		26
3.1	जिल्हा पणन संस्था	3.11 सर्वसाधारण उद्देशीय	1
		3.12 वशाष उद्देशीय	-
3.2	प्राथमिक पणन संस्था	3.21 सर्वसामान्य तालुका खरेदी विक्री संघ	8
		3.22 विशेष पणन संस्था	-
3.3	इतर पणन संस्था		17
4	एकूण उत्पादक सहकारी संस्था		1130
4.1	साखर कारखाने		-
4.2	इतर शक्ती प्रक्रिया संस्था		19
4.3	विणकर संस्था		58
4.4	विणकर संस्था ( हातमाग)		2
4.5	औद्योगिक वसाहती ( संस्था )		-
4.6	इतर औद्योगिक संस्था		303
4.7	दुग्ध व्यवसाय संस्था		125
4.8	उपसा जलासिचन संस्था		-
4.9	इतर उत्पादक संस्था		623
5	सामाजिक सेवा सहकारी संस्था		17704
5.1	ग्राहक भांडार		234
5.2	गृहनिर्माण संस्था		16457
5.3	कामगार कंत्राटदार संस्था		664
5.4	इतर सहकारी संस्था		349
एकूण संस्था (1 ते 5)			20690

आधार :- जिल्हा उपनिबंधक, सहकारी संस्था, ठाणे

तक्ता क्र. 7.2  
सहकारी संस्थाची वित्तीयस्थिती.

जिल्हा - ठाणे

संदर्भ : 31 मार्च 2005

अ. क्र.	बाब	परिमाण	संख्या
1	2	3	4
1	सहकारी संस्थांची संख्या	संख्या	20690
2	एकूण सभासद संख्या	संख्या	305363
3	भरणा झालेले एकूण भागभांडवल	हजार	4771457
	वरील तीन पैकी		
	3.1 शासकीय भाग भांडवल	हजार	13424
	3.2 स्वनिधी	हजार	4758033
4	ट्रेजी	हजार	38008908
5	खळत भांडवल	हजार	69432624
6	31 मार्च रोजी येणे कर्ज	हजार	19525641
7	वर्षभरात केलेले कर्जवाटप	हजार	10252123
8	खरेदीची किंमत	हजार	175082
9	विक्रीची किंमत	हजार	183705
10	नफा /तोटा		
	10.1 नफ्यातील संस्था	संख्या	11998
	10.2 नफ्याची रक्कम	हजार	964648
	10.3 तोट्यातील संस्था	संख्या	4986
	10.4 तोट्याची रक्कम	हजार	175345
	10.5 ना नफा ना तोटा झालेल्या संस्था	संख्या	3706

आधार :- जिल्हा उपनिबंधक, सहकारी संस्था, ठाणे.

तक्ता क्रमांक- 7.3

सहकारी संस्थांची लेखापरिक्षण वर्गाप्रमाणे संख्या

जिल्हा - ठाणे

संदर्भ : 31 मार्च 2005

अ. क्र.	तालुका	लेखापरिक्षण वर्गाप्रमाणे सहकारी संस्था				वर्गीकरण न केलेल्या	लेखापरीक्षा न झालेल्या	एकूण सहकारी संस्था
		अ	ब	क	ड			
1	2	3	4	5	6	7	8	9
1	तलासरी	1	18	10	2	0	3	34
2	डहाणू	8	74	47	2	20	59	210
3	जव्हार	5	21	25	5	0	64	120
4	मांखाडा	0	20	11	4	0	35	70
5	वाडा	5	58	30	7	2	100	202
6	पालघर	55	96	57	1	0	477	686
7	वसई	40	52	29	3	2	3363	3489
8	ठाणे	79	202	145	25	7	6923	7381
9	भिवंडी	25	85	22	5	0	461	598
10	शहापूर	11	53	45	0	0	266	375
11	कल्याण	42	75	62	10	5	4925	5119
12	उ.नगर	23	51	42	10	4	1985	2115
13	अंबरनाथ	0	0	0	0	0	0	0
14	मुख्वाड	12	18	65	0	0	196	291
जिल्हा एकूण		306	823	590	74	40	18857	20690

आधार :- जिल्हा विशेष लेखापरिक्षक, सहकारी संस्था वर्ग-1, ठाणे

तक्ता क्रमांक- 7.4

राज्य / जिल्हा कार्यक्षेत्र असलेल्या जिल्हयातील सहकारी बँकाची कार्ये

जिल्हा - ठाणे

संदर्भ : 31 मार्च 2005

(रुपये हजारात)

अ. क्र.	बाब	बँक शाखा			
		महाराष्ट्र राज्य सहकारी बँक, मुंबई	जिल्हा मध्यवर्ती सहकारी बँक लि.	जिल्हा औद्योगिक सहकारी बँक.	राज्य कृषी व ग्रामीण विकास बँक
1	2	3	4	5	6
1	संस्थांच्या शाखा (संख्या)	-	75	-	11
2	संभासद	2.1 संस्था सभासद	4214	-	15
	2.2 वैयक्तिक सभासद	-	170	-	27204
3	भाग भांडवल	-	98866	-	1026033
4	राखीव व इतर निधी	-	2750506	-	4926843
5	ठेवी	-	11524822	-	2943
6	खेळते भांडवल	-	14689644	-	10945842
7	अल्प मुदतीचे कर्जे वाटप	7.1 रोख पत	1626011	-	-
		7.2 वटविलेली बिले	1603494	-	-
		7.3 एकुण (7.1+7.2)	3229505	-	-
		7.4 पैकी कृषि कर्जे	268624	-	-
8	मध्यम मुदतीचे कर्जे वाटप	-	182599	-	-
9	दीर्घ मुदतीचे कर्जे	-	99602	-	6746712
10	येणे कर्जे	10.1 अल्प मुदतीची कर्जे	777117	-	-
		10.2 मध्यम मुदतीची कर्जे	1387968	-	-
		10.3 दीर्घ मुदतीची कर्जे	146915	-	4559381
11	थकलेल कर्जे	11.1 अल्प मुदतीचे कर्जे	273599	-	-
		11.2 मध्यम मुदतीचे कर्जे	93687	-	-
		11.3 दीर्घ मुदतीचे कर्जे	770	-	2186831

आधार :- जिल्हा उपनिबंधक, सहकारी संस्था, ठाणे.



तक्ता क्रमांक :- 7.5

सहकारी संस्थांचे कार्य

जिल्हा - ठाणे

संदर्भ वर्ष- 2004-05

अ. क्र.	तालुका	संस्थांची संख्या	समासद संस्था					भाग मांडवत	स्टॅम्प-9 शासकीय भागमांडवत	राखीव आणि इतर निधी	संस्थेने घेतलेली एकूण कर्जे
			अल्प खातदार	अल्प खातदार	मोठे खातदार	इतर समासद	एकूण				
1	2	3	4	5	6	7	8	9	10	11	12
संस्था प्रकार-		प्राथमिक कृषी सहकारी संस्था									
1	तलासरी	12	1000	1240	4452	205	6897	816	60	12	348
3	डहाणू	16	944	3490	2343	757	7534	2965	0	853	0
5	वाडा	33	1970	1450	8000	500	11920	11190	122	840	37065
6	पालघर	52	1315	13034	2815	8551	25715	9950	0	2075	22705
7	वसई	14	1914	1968	5840	0	9722	1614	10	13857	5945
8	ठाणे	13	3102	512	129	0	3743	318	0	1028	17055
9	भिवंडी	23	5197	6358	2307	667	14529	13573	0	3857	60628
10	शहापूर	44	26140	20030	2110	0	48280	345	55	11	18140
11	कल्याण	17	4902	0	315	683	5900	385	0	10	6206
12	उल्हासनगर	12	0	0	0	2864	2864	1075	0	264	2847
13	मुरबाड	65	3620	3782	2452	266	10120	6050	0	114	28050
एकूण		301	50104	51864	30763	14493	147224	48281	247	22921	198989
संस्था प्रकार-		शेतकरी सेवा संस्था									
1		-	-	-	-	-	-	-	-	-	-
2		-	-	-	-	-	-	-	-	-	-
3		-	-	-	-	-	-	-	-	-	-
एकूण		-	-	-	-	-	-	-	-	-	-
संस्था प्रकार-		आदिवासी सहकारी संस्था									
1	तलासरी	12	5	0	0	0	5	1273	600	15	3110
2	डहाणू	24	1256	3442	1080	1919	7697	4245	12000	123	0
3	जकार	23	9499	4595	1367	11283	26744	7226	1060	831	66244
4	मोखाडा	10	2528	1500	3557	547	8132	1947	510	18	13594
5	वाडा	7	4105	2000	300	0	6405	3920	384	7	14350
6	पालघर	5	924	772	970	2922	5588	1070	250	490	9905
7	वसई	6	146	217	840	1010	2213	854	210	9	3026
8	भिवंडी	2	297	311	59	1288	1955	521	95	410	1940
9	शहापूर	25	10092	9687	2864	0	22643	237	828	91	3315
10	मुरबाड	5	2744	1327	159	0	4230	835	215	9	6016
एकूण		119	31596	23851	11196	18969	85612	22128	16152	2003	121500

तक्ता क्रमांक :- 7.5  
सहकारी संस्थांचे कार्य

जिल्हा - ठाणे

संदर्भ वर्ष- 2004-05

क्र. सं.	तालुका	खेळत मांडवाम	एकूण दिलेली कर्जे		येणे कर्जे		एकूण कर्जांची थकबाकी		3 वर्षांपेक्षा कमी वर्षे कर्जांची थकबाकी		3 वर्षांपेक्षा अधिक वर्षे कर्जांची थकबाकी	
			कर्जदार सभासद	कर्जांची रक्कम	थकबाकी दार	रक्कम	थकबाकी दार	रक्कम	थकबाकी दार	रक्कम	थकबाकी दार	रक्कम
1	2	3	14	15	16	17	18	19	20	21	22	23
संस्था प्रकार- प्राथमिक कृषी सहकारी संस्था												
1	नलासरी	5530	540	2910	540	2910	540	2910	530	2750	10	160
2	डहाणू	2665	3640	964	3640	9647	1627	5060	1580	4500	47	560
3	वाडा	83200	2791	69584	3790	78342	2791	33207	2001	20000	790	13207
4	पालघर	54458	8517	55273	7205	32412	7205	32412	6400	27832	805	4530
5	विसई	37204	158	2318	323	5713	394	2445	281	1511	113	934
6	ठाणे	4495	258	4010	527	2606	277	1406	228	0	49	1406
7	शिवाडी	93731	2896	39119	4817	81218	4817	81218	809	7324	4008	73894
8	साहापूर	34696	14428	45759	13936	26567	2128	10870	3027	12314	899	1444
9	करव्याण	32520	12330	6206	0	0	480	2022	300	1502	180	520
10	करहासनगर	14120	327	2847	182	2023	182	2023	0	0	182	2023
11	मुरवाड	14550	2870	30650	3690	21265	2250	11745	2250	11745	0	0
	एकूण	377219	48755	259640	38650	262703	22691	185318	17406	89528	7083	98678
संस्था प्रकार- शेतकरी सेवा संस्था												
1	-	-	-	-	-	-	-	-	-	-	-	-
2	-	-	-	-	-	-	-	-	-	-	-	-
3	-	-	-	-	-	-	-	-	-	-	-	-
	एकूण	-	-	-	-	-	-	-	-	-	-	-
संस्था प्रकार- आदिवासी सहकारी संस्था												
1	नलासरी	10214	551	5296	371	2379	371	2379	361	2120	10	259
2	डहाणू	28407	2862	5002	286	5002	1220	40000	1020	35000	200	5000
3	वाडा	0	0	0	0	0	0	0	0	0	0	0
4	पालघर	16107	695	7051	6453	4599	6453	4959	5739	4719	714	240
5	विसई	14410	710	350	1790	54480	1190	12340	1090	11000	100	1240
6	ठाणे	23412	320	8952	270	8362	270	8362	66	654	204	7708
7	शिवाडी	3699	123	1194	261	3884	316	1984	222	1471	94	513
8	साहापूर	1401	48	700	315	1775	315	1705	36	128	279	1577
9	मुरवाड	9807	4811	3315	2811	3284	2812	5017	3430	4677	618	340
	एकूण	109977	10717	33298	13035	85607	13189	77649	12206	60772	2219	16877

आधार :- जिल्हा उपनिबंधक, सहकारी संस्था, ठाणे

तक्ता क्रमांक :- 7.6

बिगर कृषी सहकारी पत संस्थांची कार्ये

जिल्हा - ठाणे

संदर्भ : 31.3.2005

(रुपये हजारात)

अ. क्र.	बाब	संस्था प्रकार					
		प्राथमिक सहकारी बँका		इतर बिगर कृषी पतसंस्था			
		नागरी बँका	कर्मचारी पतपेढी आणि इतर	नागरी बँका	कर्मचारी पतपेढी	इतर (नागरी पतपेढी)	
1.	2.	3.	4.	5.	6.	7.	
1	संस्था संख्या	9	90	4	263	743	
2	सभासद संख्या	110591	13616	12987	58105	310401	
3	भाग भांडवल (रु.हजारात)	386812	80398	31579	319662	1233613	
4	राखीव व इतर निधी (रु.हजारात)	3178578	46529	386800	760035	922232	
5	ठेवी (रु.हजारात)	21676496	30040	2007700	446456	2348425	
6	खेळते भांडवल (रु.हजारात)	26440824	181891	2426079	1890319	5818947	
7	कर्ज (रु. हजारात)	7.1 दिलेली कर्ज	10224720	127787	1043924	2846182	4605560
		7.2 कर्ज वसूल	3669394	120285	626344	2040221	2118847
		7.3 येणे कर्ज	6656570	130058	417580	782193	3421022
		7.4 थकीत कर्ज	1452185	7414	321410	118464	1542602

आधार :- जिल्हा उपनिबंधक, सहकारी संस्था, ठाणे.

तक्ता क्रमांक:- 7.7

जिल्हा आणि प्राथमिक पणन संस्थांची कार्ये.

जिल्हा - ठाणे

संदर्भ : 31.3.2005

अ. क्र.	तालुका	संस्था संख्या	सभासद संख्या	खेळते भांडवल (रु.'000)	खरेदीची किंमत (रु.'000)			विक्रीची किंमत (रु.'000)		
					कृषी उत्पादन	शेतीच्या गरजेच्या वस्तू	उप-भोगाच्या वस्तू	मालक म्हणून	अडत्या म्हणून	एकूण
1	2	3	4	5	6	7	8	9	10	11
1	जिल्हा पणन	1	198	6870	-	-	13915	13940	-	13940
2	तलासरी	-	-	-	-	-	-	-	-	0
3	डहाणू	1	583	47	20	20	-	45	-	45
4	विक्रमगाड	-	-	-	-	-	-	-	-	0
5	जव्हार	-	-	-	-	-	-	-	-	0
6	मोखाडा	1	52	32	-	-	-	-	-	0
7	वाडा	1	190	10	-	-	170	182	-	182
8	पालघर	2	629	1059	100901	3616	2401	10149	12039	22188
9	वसई	39	279	2164	-	-	-	-	-	0
10	ठाणे	1	56	-	-	-	-	-	-	0
11	भिवंडी	2	256	79	-	-	-	356	-	356
12	शहापूर	2	428	2135	19191	-	-	19841	-	19841
13	कल्याण	1	51	32	-	-	-	-	-	0
14	उ.नगर	2	32	24	-	-	-	-	-	0
15	अंबरनाथ	-	-	-	-	-	-	-	-	0
16	मुरबाड	1	302	735799	-	-	876930	-	-	0
जिल्हा एकूण (2 ते 16)		53	2858	741381	120112	3636	879501	30573	12039	42612

तक्ता क्रमांक:- 7.7

जिल्हा आणि प्राथमिक पणन संस्थांची कार्ये.

जिल्हा - ठाणे

संदर्भ : 31.3.2005

अ. क्र.	तालुका	कृषी उत्पादनाची विक्री(अडते व मालक म्हणून)							
		भात व तांदूळ	गहू	हतर अन्नधान्ये	कापूस	गळीताची धान्ये	डाळी	हतर	एकूण
1	2	12	13	14	15	16	17	18	19
1	जिल्हा पणन	-	-	-	-	-	-	-	0
2	तलासरी	-	-	-	-	-	-	-	0
3	डहाणू	-	-	-	-	-	-	-	0
4	विक्रमगड	-	-	-	-	-	-	-	0
5	जव्हार	-	-	-	-	-	-	-	0
6	मोखाड	-	-	-	-	-	-	-	0
7	वाडा	-	-	-	-	-	-	-	0
8	पालघर	-	39	-	-	-	199	538	776
9	वसई	-	-	-	-	-	-	-	0
10	ठाणे	-	-	-	-	-	-	-	0
11	भिवंडी	-	-	-	-	-	-	-	0
12	शहापूर	59885	-	-	-	-	-	-	59885
13	कल्याण	-	-	-	-	-	-	-	0
14	उ.नगर	-	-	-	-	-	-	-	0
15	अंबरनाथ	-	-	-	-	-	-	-	0
16	मुरबाड	5070	1939	-	-	-	-	231829	238838
जिल्हा एकूण (2 ते 16)		64955	1978	-	-	-	199	232367	299499

तक्ता क्रमांक:- 7.7

जिल्हा आणि प्राथमिक पणन संस्थांची कार्ये.

जिल्हा - ठाणे

संदर्भ : 31.3.2005

अ. क्र.	तालुका	शेतीला आवश्यक वस्तूची विक्री (अडते व मालक म्हणून)					उपभोग्य वस्तूची एकूण विक्री
		खते	बियाणे	कृषी औजार	हतर	एकूण	
1	2	20	21	22	23	24	25
1	जिल्हा पणन	-	-	-	-	-	13940
2	तलासरी	-	-	-	-	-	
3	डहाणू	-	-	-	-	-	
4	विक्रमगड	-	-	-	-	-	
5	जव्हार	-	-	-	-	-	
6	मोखाडा	-	-	-	-	-	
7	वाडा	-	-	-	-	-	
8	पालघर	-	-	-	-	-	
9	वसई	-	-	-	-	-	
10	ठाणे	-	-	-	-	-	
11	भिवंडी	-	-	-	-	-	
12	शहापूर	-	-	-	-	-	
13	कल्याण	-	-	-	-	-	
14	उ.नगर	-	-	-	-	-	
15	अंबरनाथ	-	-	-	-	-	
16	मुरबाड	-	-	-	-	-	
जिल्हा एकूण (2 ते 16)		-	-	-	-	-	

आधार :- जिल्हा उपनिबंधक, सहकारी संस्था, ठाणे

तक्ता क्रमांक - 7.8

नियंत्रित बाजारपेठातील कृषि मालाची वार्षिक आवक

जिल्हा - ठाणे

संदर्भ : 31.3.2005

अ. क्र.	तालुका	कृषीउत्पन्न बाजार समित्यांची संख्या	उपबाजार पेठांची संख्या	भात		तांदूळ		नागली		वरी	
				परिमाण (टन)	मूल्य (रु.000)	परिमाण (टन)	मूल्य (रु.000)	परिमाण (टन)	मूल्य (रु.000)	परिमाण (टन)	मूल्य (रु.000)
1	2	3	4	5	6	7	8	9	10	11	12
1	तलासरी	-	-	-	-	-	-	-	-	-	-
2	डहाणू	1	-	344	1665	112	4699	-	-	-	-
3	विक्रमगड	-	-	-	-	-	-	-	-	-	-
4	जव्हार	-	-	-	-	-	-	-	-	-	-
5	मोखाडा	-	-	-	-	-	-	-	-	-	-
6	वाडा	-	-	-	-	-	-	-	-	-	-
7	पालघर	1	-	592	2737528	94816	56438150	-	-	-	-
8	वसई	1	3	35032	500	291930	1400	-	-	-	-
9	ठाणे	-	-	-	-	-	-	-	-	-	-
10	भिवंडी	1	2	8050	60372	80510	64608	-	-	-	-
11	शहापूर	1	3	5379	3347700	609	5181000	-	-	20	116
12	कल्याण	1	-	49	395	31015	278852	-	-	-	-
13	उ.नगर	1	2	363	19891	18100	21720	-	-	-	-
14	अंबरनाथ	-	-	-	-	-	-	-	-	-	-
15	मुरबाड	1	3	34850	2967	7809	29995	-	-	-	-
	एकुण	8	13	84659	6171018	524901	62020424	-	-	20	116

आधार - जिल्हा उपनिबंधक, सहकारी संस्था, ठाणे.

तक्ता क्रमांक - 7.9

परवानाधारक सावकारांची संख्या आणि त्यांनी दिलेली कर्ज

जिल्हा - ठाणे

संदर्भ : 31.3.2005

अ. क्र.	तालुका	परवानाधारक सावकारांची संख्या	व्यापा-यांना दिलेली कर्ज (रु.'000)	सावकारांनी इतरांना दिलेली कर्ज (रु.'000)	एकूण (4+5) (रु.'000)
1	2	3	4	5	6
1	तलासरी	1	0	54	54
2	डहाणू	9	0	280	280
3	विक्रमगाड	0	0	0	0
4	जव्हार	0	0	0	0
5	मोखाडा	0	0	0	0
6	चाडा	5	390	0	390
7	पालघर	13	300	672	972
8	वसई	23	0	923	923
9	ठाणे	244	20674	35849	56523
10	भिवंडी	60	0	11701	11701
11	शहापूर	24	0	5884350	5884350
12	कल्याण	199	0	0	0
13	उ.नगर	47	0	14013	14013
14	अंबरनाथ	0	0	0	0
15	मुरबाड	11	0	511	511
जिल्हा एकूण		636	21364	5948353	5969717

आधार :- जिल्हा उपनिबंधक, सहकारी संस्था, ठाणे.



तक्ता क्रमांक 8.1

विद्युतीकरण झालेल्या शहरांची व गावांची संख्या आणि त्यांची लोकसंख्या

जिल्हा - ठाणे

संदर्भ : 31 मार्च 2005

अ. क्र.	यंत्रणा	जिल्ह्यातील संख्या		विद्युतीकरण झालेली गावे		विद्युतीकरण झालेली शहरे		एकूण विद्युतीकरण झालेली गावे व शहरे	
		गावे	शहरे	संख्या	लोकसंख्या लाखात	संख्या	लाकसंख्या लाखात	संख्या	लोकसंख्या लाखात
1	2	3	4	5	6	7	8	9	10
1.	महाराष्ट्र राज्य विद्युत मंडळ	1748	37	1748	2228873	37	5899960	1785	8128833
2.	खाजगी विद्युत कंपन्या	-	-	-	-	-	-	-	-
जिल्हा- एकूण		1748	37	1748	2228873	37	5899960	1785	8128833

आधार- अधिक्षक अभियंता, महाराष्ट्र राज्य विद्युत मंडळ, वसई, वाशी, भांडूप, भिवंडी, कल्याण.

टिप - जिल्ह्यातील गावे/ शहरे आणि लोकसंख्या 2001च्या जनगणनेनुसार देण्यात आलेली आहे.

तक्ता क्रमांक 8.2

विजेचा वापर

जिल्हा - ठाणे

संदर्भ : 2004- 2005

अ. क्र.	विजेच्या प्रकाराचा वापर	बीज निर्मितीचा प्रकारानुसार वापरलेली युनिट्स (1000 किलो वॅट तास)			
		थर्मल	हायड्रो	इतर	एकूण
1	2	3	4	5	6
1	घरगुती	1624041	865890	-	2489931
2	व्यापारी कामासाठी लघुशक्तीसाठी	714127	207083	-	921210
3	औद्योगिक	1597327	2036215	-	3633542
4	सार्वजनिक दिवाबत्ती	28245	33697	-	61942
5	कृषि	11888	56352	-	68240
6	इतर	1674	175704	-	177378
7	एकूण	3977302	3374941	-	7352243
8	कनेक्शन्सची संख्या (लाखात)	7.89	12.64	-	20.53

आधार- अधिक्षक अभियंता, महाराष्ट्र राज्य विद्युत मंडळ, ठाणे, कल्याण, भिवंडी, वसई, भांडूप.

तक्ता क्रमांक 8.3

प्रकार व पृष्ठभाग त्यानुसार रस्त्यांची लांबी (कि.मी.)

जिल्हा - ठाणे.

संदर्भ - 31 मार्च 2005

अ. क्र.	नाव	रस्त्याचा प्रकार							
		राष्ट्रीय महामार्ग	प्रमुख राज्य महामार्ग	राज्य महामार्ग	प्रमुख जिल्हा रस्ते	इतर जिल्हा रस्ते	ग्रामीण रस्ते	इतर योजनेतर	एकूण रस्त्याची लांबी
1	सिमेंट कांक्रीट								
	अ. सा.बां.वि.	0.00	0.00	1.10	0.00	0.00	0.00	0.00	1.10
	ब. जिल्हा परिषद	0.00	0.00	0.00	0.00	2.70	5.00	0.00	7.70
	क. न.पा./म.न.पा.	0.00	0.00	0.00	0.60	223.47	22.26	623.25	869.58
2	डांबरी								
	अ. सा.बां.वि.	226.29	229.37	942.45	623.08	0.00	0.00	0.00	2021.19
	ब. जिल्हा परिषद	0.00	0.00	17.82	290.65	864.84	1509.81	0.00	2683.12
	क. न.पा./म.न.पा.	9.50	0.00	20.50	10.00	338.51	44.57	1733.82	2156.90
3	खडीचे								
	अ. सा.बां.वि.	0.00	2.80	18.30	32.15	0.00	0.00	0.00	53.25
	ब. जिल्हा परिषद	0.00	0.00	0.00	190.22	350.42	1547.46	0.00	2088.10
	क. न.पा./म.न.पा.	0.00	0.00	0.00	0.00	4.50	0.00	210.50	215.00
4	इतर								
	अ. सा.बां.वि.	0.00	3.60	20.60	4.51	0.00	0.00	5.00	33.71
	ब. जिल्हा परिषद	0.00	0.00	0.00	20.50	13.46	290.60	55.53	380.09
	क. न.पा./म.न.पा.	0.00	0.00	0.00	0.00	6.38	0.00	221.18	227.56
5	एकूण लांबी								
	अ. सा.बां.वि.	226.29	235.77	982.45	659.74	0.00	0.00	5.00	2109.25
	ब. जिल्हा परिषद	0.00	0.00	17.82	501.37	1231.42	3352.87	55.53	5159.01
	क. न.पा./म.न.पा.	9.50	0.00	20.50	10.60	572.86	66.83	2788.75	3469.04
	जिल्हा एकूण	235.79	235.77	1020.77	1171.71	1804.28	3419.70	2849.28	10737.30

आधार :- 1) अधीक्षक अभियंता, सार्वजनिक बांधकाम मंडळ, ठाणे.

2) कार्यकारी अभियंता, मुंबई बांधकाम मंडळ, चंबूर

3) अधीक्षक अभियंता, विशेष प्रकल्प मंडळ, नवी मुंबई

4) सर्व महानगरपालिका व नगरपालिका.

तक्ता क्रमांक 8.4

मोटार वाहनांची आणि परवानाधारकांची संख्या

जिल्हा - ठाणे.

संदर्भ -31 मार्च 2005

अ. क्र.	नाव	एकूण वाहने	इंधनाच्या प्रकारानुसार वाहने		
			डिझेल	पेट्रोल	सि.एन.जी
1	2	3	4	5	6
<b>प्रवासी वाहने</b>					
1	बसेस	4807	4567	-	240
2	मोटारी आणि स्टेशन वॅगन्स	199474	40778	148734	9962
3	जांफ	39941	37876	71	1994
4	टॅक्सीस	11493	3999	7494	-
5	तीन चाकी वाहने (रिक्षा)				
	3-सिटर	103097	641	96270	6186
	6-सिटर	1878	1878	-	-
6	दुचाकी वाहने	561552	256	561296	-
7	रुग्णवाहिका	595	496	99	-
8	शाळ्याच्या बसेस	236	236	-	-
<b>एकूण प्रवासी वाहने</b>		<b>923073</b>	<b>90727</b>	<b>813964</b>	<b>18382</b>
<b>माल वाहतूक वाहने</b>					
1	चार चाकी	120712	112263	-	8449
2	तीन चाकी	25510	-	25510	-
3	ट्रॅक्टर्स	1440	1440	-	-
4	जांड वाहने	5333	5333	-	-
5	इतर	4009	4009	-	-
<b>एकूण माल वाहतूक वाहने</b>		<b>157004</b>	<b>123045</b>	<b>25510</b>	<b>8449</b>
<b>जिल्ह्यातील एकूण वाहने</b>		<b>1080077</b>	<b>213772</b>	<b>839474</b>	<b>26831</b>
<b>परवानाधारकांची संख्या</b>					
1	दुचाकी वाहन	914407	X X X		
2	हलके वाहन	275555			
3	जांड वाहन	145878			
4	रिक्षा परवान्यांची संख्या	123727			

आधार - प्रादेशिक परिवहन अधिकारी, ठाणे.

तक्ता क्रमांक 8.5

महाराष्ट्र राज्य मार्ग परिवहन महामंडळाची प्रवासी वाहतूक आकडेवारी

जिल्हा - ठाणे

संदर्भ वर्ष-2004-05

अ.क्र.	बाब	संख्या
1	2	3
1	वर्षाअखेरीस मार्गांची संख्या	958
2	मार्गांची एकूण लांबी (कि.मी.)	663.28
3	मार्गांची सरासरी लांबी (कि.मी.)	137.78
4	वर्षातील अस्तित्वात असलेल्या बसगाड्यांची संख्या	1003
5	रस्त्यावर धावणा-या बस गाड्यांची दैनिक सरासरी संख्या	953
6	प्रवाश्यांची दैनिक सरासरी (संख्या हजारात)	484
7	वाहतुकीमुळे वर्षांत मिळालेले उत्पन्न (रुपये हजारात)	1776056
8	दर प्रवाशांमागे मिळालेले सरासरी उत्पन्न (रुपये दर दिवशी)	10.05

आधार - विभागीय नियंत्रक, महाराष्ट्र राज्य मार्ग परिवहन महामंडळ, विभाग ठाणे/पालघर.

तक्ता क्रमांक S.6

पोस्ट, खाजगी व सार्वजनिक दूरध्वनीची संख्या

जिल्हा - ठाणे.

संदर्भ - 31 मार्च 2005

अ. क्र.	तालुका	पोस्टांची संख्या	तारघरांची संख्या	पत्रपेट्यांची संख्या	पोस्टमनांची संख्या	पोस्टाची सुविधा असलेल्या गावांची संख्या	वैयक्तिक दूरध्वनी संख्या			सार्वजनिक (PCO)
							ग्रामीण	नागरी	एकूण	
1	2	3	4	5	6	7	8	9	10	11
1	तलासरी	13	0	43	2	14	1121	0	1121	7
2	डहाणू	35	0	125	18	39	4895	6362	11257	377
3	विक्रमगड	3	0	24	0	6	200	0	200	4
4	जकार	27	0	88	2	19	792	914	1706	39
5	माखाडा	12	0	40	1	12	501	0	501	3
6	वाडा	31	1	95	2	33	3258	2072	5330	251
7	पालघर	64	0	251	25	57	16815	10741	27556	1178
8	वसई	46	0	191	63	37	2748	93556	96304	7444
9	ठाणे	32	1	349	239	14	0	315699	315699	31447
10	भिवंडी	35	2	110	40	33	7367	39024	46391	4919
11	शहापूर	49	1	146	4	49	4012	6695	10707	501
12	कल्याण	34	2	238	172	24	2553	139859	142412	6587
13	उ.नगर	7	1	85	52	1	1357	49454	50811	3202
14	अंबरनाथ	13	4	83	29	7	4909	24435	29344	1987
15	मुरबाड	25	1	75	2	24	2017	1803	3820	123
एकूण जिल्हा		426	13	1943	651	369	52545	690614	743159	58069

आधार:- 1) अधीक्षक, पोस्ट व तारघर, मध्य विभाग, ठाणे.

2) अधीक्षक, पोस्ट व तारघर, पश्चिम विभाग, मिरा रोड,

3) महाप्रबंधक, महानगर टेलिफोन निगम, ठाणे व वाशी.

4) मुख्य महाव्यवस्थापक, भारत संचार निगम, कल्याण.

नक्ता क्रमांक 9.1

कारखान्यातील कामगारांची दैनिक सरासरी संख्या

जिल्हा-ठाण

संदर्भ वर्ष : 2004

अ. क्र.	उद्योग गट	संके- तांक	कारखाने संख्या			स्तंभ 6 मधील कारखान्यातील कामगार संख्या		काम केलेल्या श्रम दिनांची एकूण संख्या	प्रपत्र न पाठविणारे चालू कारखाने	
			नोंदणी झालेले	बंद	प्रपत्र पाठविणारे चालू	एकूण	पैकी स्त्रिया		संख्या	कामगार संख्या
1	2	3	4	5	6	7	8	9	10	11
1	शंतीसंबंधी सेवा (रोपवाटीका रोपे तयार करणे व फलोत्पादन)	011	0	0	0	0	0	0	0	0
2	गुर पालन	012	0	0	0	0	0	0	0	0
3	कृषी व पशुसंवर्धन सेवा (पशुवैद्यकीय सोडून)	122	0	0	0	0	0	0	0	0
4	मासे, मटन, फळे व भाजीपाला यांचे उत्पादन व त्यावर प्रक्रीया करणे व साठवण करणे	151	43	8	9	587	32	181	26	982
5	दुधाचे पदार्थ तयार करणे	152	19	2	6	797	98	262	11	680
6	गिरणीद्वारे पीठ, भात, दाळ इ. धान्यावर प्रक्रीया करून उत्पादन	153	38	5	7	365	26	111	26	682
7	पाव, बिस्किटे, केक वगैरे अन्नपदार्थांचे उत्पादन	154	55	5	13	991	53	302	37	842
8	मादक पदार्थांचे उत्पादन	155	100	4	13	1101	45	330	83	1133
9	सुती कापडांचे उत्पादन, सूत काढणे, कापड विणणे व त्यावरील प्रक्रीया	171	878	88	190	8546	372	2705	600	14387
10	कापडांचे उत्पादन (तयार कपडे धरून)	172	57	3	12	667	46	201	42	1135
11	विन काम व हत्यादीचे उत्पादन	173	27	4	6	472	40	144	17	562
12	तयार रेडीमड कापडांचे उत्पादन वुलनचे कपडे सोडून)	181	61	6	15	1637	520	480	40	1428
13	चामड्यांचे उत्पादन व बॅग बनविणे	191	5	3	0	0	0	0	2	34
14	पादत्राणांचे उत्पादन (दुकरती सोडून)	192	14	1	4	45	3	13	9	168

तक्ता क्रमांक 9.1

कारखान्यातील कामगारांची दैनिक सरासरी संख्या

जिल्हा-ठाणे

संदर्भ वर्ष : 2004

अ. क्र.	उद्योग गट	संके- तांक	कारखाने संख्या			स्तंभ 6 मधील कारखान्यातील कामगार संख्या		काम केलेल्या श्रम दिनाची एकूण संख्या	प्रपत्र न पाठविणारे चालू कारखाने	
			नोंदणी झालेले	बंद	प्रपत्र पाठविणारे चालू	एकूण	पैकी स्त्रिया		संख्या	कामगार संख्या
1	2	3	4	5	6	7	8	9	10	11
15	लाकूड कापण व फळ्या तयार करणे (प्लायवूड सोडून)	201	216	8	78	362	1	112	130	835
16	लाकडाच्या फळ्या, प्लायवूड व त्यापासून वस्तू बनवणे	202	74	5	21	408	107	124	48	907
17	कागद व कागदापासून तयार होणा- र्या वस्तूंचे उत्पादन	210	153	25	42	1637	93	507	88	1834
18	वर्तमान पत्रांचे छपाई व प्रकाशन	221	4	0	2	28	0	3	2	140
19	छपाई आणि त्या संबंधी सेवा उद्योग	222	124	14	21	1132	114	352	89	2092
20	दागडी काळश्याचे उत्पादन	131	0	0	0	0	0	0	0	0
21	पेट्रोलियम पदार्थांचे शुद्धीकरण, एल. पी. जी. गॅस, मॅनबत्या तयार करणे इत्यादि	232	34	2	9	699	21	207	23	492
23	रासायनिक वस्तूंचे उत्पादन. उदा. फिनाइल, टरपेंटायोन, इत्यादि ( रासायनिक खते सोडून)	241	463	40	123	5718	257	1949	300	5762
24	इतर रासायनिक वस्तूंचे उत्पादन,	242	802	64	208	9010	913	2718	530	14451
25	मनुष्य निर्मात तंतूचे उत्पादन	243	5	0	3	7331	15	2632	2	37
26	रबर उत्पादन (टायर, ट्यूब उत्पादन)	251	159	16	47	2307	409	704	96	3126
27	प्लॅस्टीक उत्पादने (पाईप, सुटकेस इत्यादि)	252	232	19	55	2912	181	967	158	4290
28	काच आणि काचच्या वस्तूंचे उत्पादन	261	33	4	8	301	23	92	21	722
29	अधातु खनिज पदार्थांचे उत्पादन	269	105	17	19	547	21	179	69	1631



जिल्हा-ठाण

अ. क्र.	उद्योग गट	संके- ताक	कारखाने संख्या			स्तंभ 6 मधील कारखान्यातील कामगार संख्या		काम केलेल्या श्रम दिनांची एकूण संख्या	प्रपत्र न पाठविणारे चालू कारखाने	
			नोंदणी झालेले	बंद	प्रपत्र पाठविणारे चालू	एकूण	पैकी स्त्रिया		संख्या	कामगार संख्या
1	2	3	4	5	6	7	8	9	10	11
30	प्राथमिक स्वरूपाचे लोखंड तयार करणे	271	97	14	33	6891	88	2166	50	1199
31	धातुचे ओतकाम (सोने चांदी हतर धातु पासून हांगिन बनविणे)	272	68	4	19	876	10	290	45	1363
32	नॉनफेरस धातुचे ओतकाम	273	21	2	4	415	21	127	15	331
33	फॅब्रिकेटेड स्ट्रक्चरल धातू उत्पादन (रोलींग शटर, दरवाजा, खिडक्या, तिजो-या, इत्यादि)	281	170	13	38	807	34	247	119	2694
34	हतर फॅब्रिकेटेड धातुचे उत्पादन (शंतीचे आवजार, नट-बोल्ट, कुलूप, इत्यादी)	289	478	43	95	6144	308	1870	340	7580
35	सामान्य उपयोगासाठी यंत्र व यांत्रिक सामुग्रीचे उत्पादन (वाहतूक मशिनरी वगळून)	291	76	4	18	1369	51	405	54	1353
36	विशेष उपयोगासाठी यंत्र व यंत्र सामुग्रीचे उत्पादन (शंतीच्या उपयोगासाठी)	292	171	26	55	3029	112	915	90	2306
37	घरगुती उपयोगासाठी लागणा-या वस्तूंचे उत्पादन	293	31	5	6	397	35	121	20	340
38	कायालयीन उपयोगी वस्तूंचे उत्पादन (जसे टंकलंखन यंत्र, गणकयंत्र, इत्यादि)	300	10	0	2	140	5	43	8	207
39	इलेक्ट्रिक मोटार, जनरेटर, ट्रान्स्फर इत्यादि वस्तूंचे उत्पादन	311	39	6	14	2579	115	747	19	405



तुक्ता क्रमांक 9.1

कारखान्यातील कामगारांची दैनिक सरासरी संख्या

जिल्हा-ठाणे

संदर्भ वर्ष : 2004

अ. क्र.	उद्योग गट	संके- तांक	कारखाने संख्या			स्तंभ 6 मधील कारखान्यातील कामगार संख्या		काम केलेल्या श्रम दिनांची एकूण संख्या	प्रपत्र न पाठविणारे चालू कारखाने	
			नोंदणी झालेले	बंद	प्रपत्र पाठविणारे चालू	एकूण	पैकी स्त्रिया		संख्या	कामगार संख्या
1	2	3	4	5	6	7	8	9	10	11
40	विद्युत यंत्र सामुग्री व त्याचे सुटेभागांचे उत्पादन	312	24	4	2	56	0	17	18	900
41	वायर चे उत्पादन	313	15	2	6	442	19	134	7	157
42	विद्युत दिव्यांचे उत्पादन	315	23	4	4	86	20	26	15	286
43	इतर विद्युत उपकरणांचे उत्पादन	319	45	9	7	1657	134	460	29	736
44	हलकेद्वानिक वस्तुंचे उत्पादन जसे वॉल्व, टुब व इतर हलकेद्वानिक सुटेभाग	321	11	0	2	1209	278	363	9	232
45	हलकेद्वानिक वस्तुंचे उत्पादन जसे दुरचित्र संच, रेडीओ इत्यादी	322	9	2	0	0	0	0	7	140
46	दुरचित्रवाणी, रेडीओ यांचे रिसिक्लर, रेकार्डींग करीता आवश्यक वस्तुंचे उत्पादन.	323	7	1	2	52	20	15062	4	79
47	वैद्यकीय उपकरणांचे उत्पादन	331	24	1	5	496	37	151032	18	525
48	फोटोग्राफी व चश्मा उद्योगाच्या वस्तु व साहित्याचे उत्पादन	332	8	0	2	75	6	22656	6	136
49	मोटर वहान उत्पादने.	341	7	0	1	3	0	924	6	179
50	मोटर वहानाच्या बाहेरील भागांचे उत्पादन	342	6	0	2	67	0	20167	4	109
51	वहतुकीच्या साधनांच्या सुट्या भागांचे उत्पादन.	343	35	1	8	338	42	103682	26	1436
52	जहाजांची निर्मिती व दुरुस्ती.	351	7	0	1	11	0	3322	6	208
53	विमान व विमानाचे सुटे भाग बनविणे व जुळविणे	352	1	-	-	-	-	-	1	8

तक्ता क्रमांक 9.1

कारखान्यातील कामगारांची दैनिक सरासरी संख्या

जिल्हा-रण

संदर्भ वर्ष : 2004

अ. क्र.	उद्योग गट	संके- तांक	कारखाने संख्या			स्तंभ 6 मधील कारखान्यातील कामगार संख्या		काम केलेल्या श्रम दिनांची एकूण संख्या	प्रपत्र न पाठविणारे चालू कारखाने	
			नोंदणी झालेले	बंद	प्रपत्र पाठविणारे चालू	एकूण	पैकी स्त्रिया		संख्या	कामगार संख्या
		3	4	5	6	7	8	9	10	11
54	इतर वर्गीकृत न केलेल्या वहातुकीच्या साधनांची निर्मिती	359	8	0	3	356	9	107957	5	126
55	फर्निचर तयार करणे	361	23	0	1	15	0	4200	22	572
56	इतर उत्पादन उद्योग (दागदागिने तयार करणे, ज्वेलरी, साऱ्या चांदीचे दागिने तयार करणे)	369	35	5	4	383	31	118	26	447
57	विद्युत शक्तीचे उत्पादन	401	3	0	2	905	54	330511	1	10
58	गॅसचे उत्पादन व वाटप	402	4	0	2	32	0	11129	2	28
59	पाण्याचे साठवणुक, शुद्धीकरण व पुरवठा	410	15	1	1	85	2	30994	13	423
60	मोटर वाहने दुरुस्ती व देखभाल	502	34	2	7	384	6	136347	25	793
61	पेट्रोलियम पदार्थांचे फिरकोळ विक्री	505	88	3	32	347	3	124898	53	818
62	वाया गेलेले व भंगारापासून पुन्हा धातुची निर्मिती	371	1	0	0	0	0	0	1	2
63	वेद्यक्तीक व घरपुती वस्तूंची दुरुस्ती	526	2	0	1	83	3	25125	1	5
64	वाहणुक व वाहणुकीला सहाय्यक सुविधा (ट्रॅक्टर एजन्सीज इत्यादि)	630	12	1	5	87	0	25401	6	399
65	आर्कोटेक्चरल, आभियांत्रिकी व तांत्रिक कार्य	731	1	0	0	0	0	0	1	11
66	मलनिस्सारण, ड्रेनेज व इतर साफसफाई विषयक सेवा	900	3	0	0	0	0	0	3	21
जिल्हा एकूण			5313	494	1295	77421	4833	1137286	3524	84966

आधार - औद्योगिक सुरक्षा व आरोग्य संचालनालय, मुंबई

तक्ता क्रमांक 9.2

राजगार व स्वयंरोजगार मार्गदर्शन केंद्रातील आकडेवारी

जिल्हा ठाणे

संदर्भ वर्ष : 2005

अ. क्र.	बाब	संख्या
1	2	3
1	जाहीर केलेल्या रिकाम्या जागांची संख्या	2565
2	सेवायोजन कार्यालयांचा उपयोग करणारे मालक	397
3	मागील वर्ष अखेरीस पटावरील उमेदवारांची संख्या	294023
4	चालु आर्थिक वर्षात नवीन नोंदणी केलेल्या उमेदवारांची संख्या	40725
5	नोकरी मिळालेल्या उमेदवारांची संख्या	551
6	वर्ष अखेरीस पटावरील उमेदवारांची संख्या	334197
7	नोकरी मिळालेल्या उमेदवारांची वर्गवारी	
	अ. खाजगी क्षेत्र	432
	ब. सार्वजनिक क्षेत्र एकूण	119
	क. एकूण	551
8	नोकरी मिळालेल्या उमेदवारांची संख्या	
	अ. अनु.जाती/ अनु.जमाती	86
	ब. इतर	465
	क. एकूण	551
9	राजगार स्वयंरोजगार योजने अंतर्गत लाभ प्राप्त झालेला उमेदवारांची संख्या	
	अ. राजगार	551
	ब. स्वयंरोजगार	944
10	सेवायोजन केंद्रातील व्यवसाय मार्गदर्शन केंद्र	
	1) वैयक्तिक मार्गदर्शन/व्यक्तीशः अगर गटामध्ये सल्ला दिलेल्यांची संख्या	992
	2) सेवायोजन केंद्रामध्ये घेण्यात आलेल्या गटांची चर्चा	49
	3) मार्गदर्शन केलेल्या अर्जदारांना नोकरी विषयी/ प्रशिक्षणासाठी/ उमेदवारासाठी दिलेल्यांची संख्या	108

आधार - जिल्हा राजगार व स्वयंरोजगार मार्गदर्शन केंद्र, ठाणे.

तक्ता क्रमांक 9.3

शासकीय व स्थानिक स्वराज्य संस्थेतील कर्मचा-यांची संख्या

जिल्हा - झोणे

संदर्भ वर्ष : 2004

अ. क्र.	बाब	पदांचा तपशिल	शासकीय	जिल्हा परिषद	महानगर पालिका	नगर परिषद
1	2	3	4	5	6	7
1	वर्ग - अ	एकूण मंजूर पदे	1456	250	-	5
		भरलेली पदे	1215	212	-	5
		पैकी स्त्रियांची संख्या	132	35	-	0
2	वर्ग - ब	एकूण मंजूर पदे	5238	1728	-	111
		भरलेली पदे	4487	1439	-	111
		पैकी स्त्रियांची संख्या	1018	377	-	0
3	वर्ग - क	एकूण मंजूर पदे	22999	10638	-	1229
		भरलेली पदे	20524	9290	-	1229
		पैकी स्त्रियांची संख्या	3214	4372	-	0
4	वर्ग - ड	एकूण मंजूर पदे	8244	1563	-	2066
		भरलेली पदे	7415	1304	-	2066
		पैकी स्त्रियांची संख्या	1246	203	-	0
5	एकूण	एकूण मंजूर पदे	37937	14179	37471	3411
		भरलेली पदे	33641	12245	30914	3411
		पैकी स्त्रियांची संख्या	5610	4987	3033	0
6	*इतर वर्ग-ई कर्मचारी	एकूण मंजूर पदे	8481	4104	-	77
7	एकूण	एकूण मंजूर पदे	46418	18283	37471	3488

टिप - म.न.पा कडील वर्गवारी माहिती उ.ना.

आधार - अर्थ व सांख्यिकी संचालनालय, मुंबई.

तक्ता क्रमांक 9.4  
निरनिराळ्या उद्योगातील रोजगार

जिल्हा - ठाणे

संदर्भ वर्ष: 2004-2005

अ. क्र.	उद्योगाचे नांव	राष्ट्रीय उद्योग संकेतांक	एकूण आस्थापनांची संख्या	माहिती देणा-या आस्थापनांची संख्या	कर्मचारी संख्या			
					शासकीय	निम-शासकीय	खाजगी	एकूण
1	2	3	4	5	6	7	8	9
1	कृषी	0	21	5	3202	200	-	3402
2	खाणकाम	10	1	-	-	-	25	25
3	दस्तूनिर्माण	20 ते 39	664	130	-	499	94957	95456
4	बीज निर्मिती, गॅस, पाणी व सांडपाणी सेवा	40 ते 49	36	11	2789	8698	1192	12679
5	बांधकाम	50	55	1	74	-	2369	2443
6	घाऊक व किरकोळ व्यापार व हॉटेल व्यवसाय	60 ते 69	206	20	2834	17942	5717	26493
7	परिवहन, गोदामे आणि दळणवळण	70 ते 75	140	15	27264	16447	94	43805
8	वित्त पुरवठा, विमा स्थावर मालमत्ता आणि व्यापार विषयक सेवा	80 ते 83	165	15	143	11252	9611	21006
9	सामूहिक, सामाजिक व व्यक्तिगत सेवा	90 ते 99	53	3	3190	12791	1021	17002
जिल्हा एकूण			1361	200	39496	67829	114986	222311

आधार - जिल्हा रोजगार व स्वयंरोजगार मार्गदर्शन केंद्र, ठाणे

तक्ता क्रमांक 9.5

कृषी व बिगर कृषी उद्योग

जिल्हा - ठाणे

संदर्भ वर्ष : 1998

अक्र	बाब	* कृषी उद्योग			बिगर कृषी उद्योग			कृषी व बिगर कृषी एकूण		
		ग्रामीण	नागरी	एकूण	ग्रामीण	नागरी	एकूण	ग्रामीण	नागरी	एकूण
1		3	4	5	6	7	8	9	10	11
1	उद्योगांची संख्या									
1.1	स्वकार्यरत उद्योग**	6429	283	6712	40085	40888	80973	46514	41171	87685
1.2	भास्यापना***	327	63	390	13398	25942	39340	13725	26005	39730
1.3	एकूण	6756	346	7102	53483	66830	120313	60239	67176	127415
2	मालकीच्या प्रकारानुसार उद्योग									
2.1	सहकारी	10	0	10	550	478	1028	560	478	1038
2.2	सांख्यिक	3	0	3	6964	1904	8868	6967	1904	8871
2.3	खाजगी	6743	346	7089	45969	64448	110417	52712	64784	117906
3	मालकाचा विशेष सामाजिक गट (एकूण संस्थेची टक्केवारी)									
3.1	अनुसूचित जाती	11.00	14.16	11.17	8.91	8.22	8.53	9.14	8.25	8.67
3.2	अनुसूचित जमाती	22.51	10.64	21.94	10.89	4.04	7.06	12.15	4.07	7.89
4	नागविरहित कार्यान्वीन असलेल्या उद्योगांची एकूणशी टक्केवारी	42.79	32.66	42.30	19.33	22.88	21.30	21.96	22.93	22.47
5	गवणीवर चालणा-या उद्योगांची एकूण संस्थेची टक्केवारी	1.60	4.05	1.72	17.13	28.94	23.69	15.39	28.81	22.47
6	सर्वेसाधारणपणे काम करणा-या कामगारांची संख्या									
6.1	एकूण कामगार	14783	863	15646	172644	307230	479874	187427	308093	495520
6.2	वंतनावर काम करणारे कामगार	1645	373	2018	108486	248489	356975	110131	248862	358993
6.3	वंतनावराल कामगारांचा एकूण कामगारांशी टक्केवारी	11.13	43.22	12.90	62.84	80.88	74.39	58.79	80.77	72.45
6.4	कामगारांची प्रति उद्योग सरासरी संख्या	2	2	2	3	5	4	3	5	4

टीप :- \*कृषी उत्पादन व मळे वगळून कृषी संबंधित उद्योग.

\*\* पगारावर एकही कर्मचारी नसलेले उद्योग.

\*\*\* ज्या उद्योगात कर्मालकमी एकतरी व्यक्ती पगारावर काम करते असे उद्योग

आधार :- आर्थिक गणना-1998, अर्थ व सांख्यिकी संचालनालय, महाराष्ट्र राज्य, मुंबई.

तक्ता क्रमांक: 9.6

प्रमुख उद्योग गटानुसार उद्योगांची संख्या आणि सर्वसाधारणपणे नेहमी काम करणा-या कामगारांची संख्या

जिल्हा - ठाणे

संदर्भ वर्ष : 1998

अ. क्र.	बाब	ग्रामीण		नागरी		एकूण	
		उद्योग	कामगार	उद्योग	कामगार	उद्योग	कामगार
1	2	3	4	5	6	7	8
1	कृषी	6756	14783	346	863	7102	15646
2	खनिज उत्पादन व खाणकाम	56	274	39	249	95	523
3	वस्तुनिर्माण	9807	71366	9030	116209	18837	187575
4	वीज, गॅस आणि पाणी पुरवठा	16	702	33	451	49	1153
5	बांधकाम	1647	2985	781	2714	2428	5699
6	घाऊक व्यापार	2304	5188	3377	8531	5681	13719
7	किरकोळ व्यापार	18769	32020	27317	57844	46086	89864
8	उपहारगृहे आणि हॉटेल्स	2048	5658	2906	11699	4954	17357
9	वाहतूक	1171	2325	5191	8355	6362	10680
10	साठवण आणि गोदाम विषयक	97	173	290	889	387	1062
11	दळणवळण	176	364	679	2414	855	2778
12	वित्तीय, विमा, स्थावर मालमत्ता आणि व्यावसायिक सेवा	1556	4417	2669	12681	4225	17098
13	सामुहिक, सामाजिक व व्यक्तीगत सेवा	15836	47172	14517	85191	30353	132363
14	इतर सेवा ( इतरत्र वर्गीकरण न केलेल्या )	0	0	1	3	1	3
15	बिगर कृषी उद्योग गट (एकूण )	53483	172644	66830	307230	120313	479874
सर्व प्रमुख उद्योग गट ( एकूण )		60239	187427	67176	308093	127415	495520

आधार :- अर्थ व सांख्यिकी संचालनालय, महाराष्ट्र शासन, मुंबई (आर्थिक गणना - 1998)

तक्ता क्रमांक : 9.7

महत्वाच्या उद्योग गटानुसार कृषी व बिगर कृषी आस्थापना व त्यातील कामगारांची संख्या

जिल्हा - ठाणे

संदर्भ वर्ष : 1998

अ. क्र.	उद्योग गट संकेतांक	उद्योग गट	आस्थापना			आस्थापनेवरील कामगार		
			ग्रामीण	नागरी	एकूण	ग्रामीण	नागरी	एकूण
1	2	3	4	5	6	7	8	9
1	0	कृषी	327	63	390	1645	373	2018
2	1	खाणकाम व दगडकाम	13	12	25	142	164	306
3	2 व 3	वस्तुनिर्माण	1451	5620	7071	56224	110004	166228
4	4	बीज, गॅस व पाणी पुरवठा	10	27	37	695	441	1136
5	5	बांधकाम	86	333	419	574	2129	2703
6	6	घाऊक व्यापार	302	1314	1616	1371	5293	6664
7	6	किरकोळ व्यापार	1821	7809	9630	5694	29116	34810
8	6	उपहारगृहे व हॉटेल्स	706	1681	2387	3034	9565	12599
9	7	वाहतूक	218	551	769	1079	3580	4659
10	7	साळवण व गोदाम विषयक	15	150	165	64	661	725
11	7	दळणवळण	140	280	420	318	1921	2239
12	8	वित्तीय, विमा, स्थावर मालमत्ता आणि व्यावसायिक सेवा	741	1321	2062	3307	11019	14326
13	9	सामूहिक, सामाजिक व व्यक्तीगत सेवा	7895	6843	14738	35984	74593	110577
14	10	इतर	0	1	1	0	3	3
एकूण			13725	26005	39730	110131	248862	358993

आधार :- अर्थ व सांख्यिकी संचालनालय, महाराष्ट्र शासन, मुंबई (आर्थिक गणना-1998)



अ. क्र.	नामुका	संस्था संख्या (एकूण / एकूण पैकी महिलांकरिता)	प्राथमिक				मध्यमिक					
			शासकीय	स्थानिक संस्था	छात्रांची		एकूण	शासकीय	स्थानिक संस्था	छात्रांची		एकूण
					अनुदानित	विना अनुदानित				अनुदानित	विना अनुदानित	
1	2	3	4	5	6	7	8	9	10	11	12	13
1	हलासरी	एकूण	7	128	9	2	145	0	0	0	0	5
		महिलांकरिता	1	0	0	0	1	0	0	0	0	0
2	ढाणू	एकूण	12	311	24	8	355	0	0	0	0	22
		महिलांकरिता	0	2	1	0	3	0	0	0	0	0
3	विक्रमगढ	एकूण	5	197	4	0	205	0	0	0	0	6
		महिलांकरिता	0	0	0	0	0	0	0	0	0	0
4	जकार	एकूण	9	210	4	1	224	0	0	0	0	8
		महिलांकरिता	1	1	0	0	2	0	0	0	0	0
5	मांखाडा	एकूण	6	138	3	0	147	0	0	0	0	5
		महिलांकरिता	0	0	0	0	0	0	0	0	0	0
6	भाडा	एकूण	4	252	5	2	265	0	0	0	0	16
		महिलांकरिता	0	1	0	0	1	0	0	0	0	0
7	पान्धर	एकूण	10	343	12	12	377	0	0	0	0	31
		महिलांकरिता	0	1	0	0	1	0	0	0	0	0
8	बसई	एकूण	1	187	68	61	317	0	0	0	0	81
		महिलांकरिता	0	0	2	2	4	0	0	0	0	0
9	रुणे	एकूण	2	215	145	256	518	0	0	0	0	103
		महिलांकरिता	0	2	5	0	7	0	0	0	0	0
10	भिवंडी	एकूण	2	352	27	34	416	0	0	0	0	55
		महिलांकरिता	0	1	1	3	15	0	0	0	0	0
11	सहापूर	एकूण	9	392	5	3	412	0	0	0	0	29
		महिलांकरिता	1	4	0	0	5	0	0	0	0	0
12	कल्याण	एकूण	1	198	110	113	412	0	0	0	0	58
		महिलांकरिता	0	2	0	0	2	0	0	0	0	0
13	ड.नगर	एकूण	0	30	76	20	125	0	0	0	0	उ.न.
		महिलांकरिता	0	0	4	0	4	0	0	0	0	उ.न.
14	अंबरनाथ	एकूण	2	135	43	24	204	0	0	0	0	49
		महिलांकरिता	0	3	0	0	3	0	0	0	0	0
15	मुरबंद	एकूण	6	307	3	1	317	0	0	0	0	13
		महिलांकरिता	0	1	0	0	0	0	0	0	0	0
एकूण जिल्हा		एकूण	76	3386	541	536	4542	0	0	0	0	490
		महिलांकरिता	3	28	13	5	49	0	0	0	0	0

तक्का क्रमांक 10.1 (पृष्ठ चाल)

जिल्हा - ठाणे

संदर्भ वर्ष-2002-03 व 04-05

अ. क्र.	तालुका	संस्था संख्या (एकूण / एकूण पैकी महिलांकरिता)	उच्च माध्यमिक				प्रगत्येखापथे (सर्व प्रकारची)						एकूण शैक्षणिक संस्था
			शासकीय	स्थानिक संस्था	खाजगी		एकूण	शासकीय	स्थानिक संस्था	खाजगी		एकूण	
					अनुदानित	विना अनुदानित				अनुदानित	विना अनुदानित		
1	2	3	14	15	16	17	18	19	20	21	22	23	24
1	तालासरी	एकूण	उ.ना	उ.ना	उ.ना	उ.ना	उ.ना	0	0	1	0	1	152
		महिलांकरिता	उ.ना	उ.ना	उ.ना	उ.ना	उ.ना	0	0	0	0	0	1
2	इहाणू	एकूण	उ.ना	उ.ना	उ.ना	उ.ना	उ.ना	0	0	3	0	3	379
		महिलांकरिता	उ.ना	उ.ना	उ.ना	उ.ना	उ.ना	0	0	0	0	0	3
3	विजयनगर	एकूण	उ.ना	उ.ना	उ.ना	उ.ना	उ.ना	0	0	0	1	1	213
		महिलांकरिता	उ.ना	उ.ना	उ.ना	उ.ना	उ.ना	0	0	0	0	0	0
4	जवहार	एकूण	उ.ना	उ.ना	उ.ना	उ.ना	उ.ना	0	0	1	0	1	235
		महिलांकरिता	उ.ना	उ.ना	उ.ना	उ.ना	उ.ना	0	0	0	0	0	2
5	मोखाडा	एकूण	उ.ना	उ.ना	उ.ना	उ.ना	उ.ना	0	0	1	0	1	153
		महिलांकरिता	उ.ना	उ.ना	उ.ना	उ.ना	उ.ना	0	0	0	0	0	0
6	वाडा	एकूण	उ.ना	उ.ना	उ.ना	उ.ना	उ.ना	0	0	1	0	1	282
		महिलांकरिता	उ.ना	उ.ना	उ.ना	उ.ना	उ.ना	0	0	0	0	0	1
7	नालघर	एकूण	उ.ना	उ.ना	उ.ना	उ.ना	उ.ना	0	0	1	0	1	409
		महिलांकरिता	उ.ना	उ.ना	उ.ना	उ.ना	उ.ना	0	0	0	0	0	1
8	वसई	एकूण	उ.ना	उ.ना	उ.ना	उ.ना	उ.ना	0	0	3	3	6	404
		महिलांकरिता	उ.ना	उ.ना	उ.ना	उ.ना	उ.ना	0	0	0	0	0	4
9	ठाणे	एकूण	उ.ना	उ.ना	उ.ना	उ.ना	उ.ना	0	0	10	15	25	745
		महिलांकरिता	उ.ना	उ.ना	उ.ना	उ.ना	उ.ना	0	0	1	0	1	5
10	भिवंडी	एकूण	उ.ना	उ.ना	उ.ना	उ.ना	उ.ना	0	0	3	2	5	476
		महिलांकरिता	उ.ना	उ.ना	उ.ना	उ.ना	उ.ना	0	0	1	0	1	16
11	शहापूर	एकूण	उ.ना	उ.ना	उ.ना	उ.ना	उ.ना	0	0	1	2	3	444
		महिलांकरिता	उ.ना	उ.ना	उ.ना	उ.ना	उ.ना	0	0	0	0	0	5
12	दोळ्याण	एकूण	उ.ना	उ.ना	उ.ना	उ.ना	उ.ना	0	0	7	7	14	484
		महिलांकरिता	उ.ना	उ.ना	उ.ना	उ.ना	उ.ना	0	0	1	0	1	3
13	उ.नगर	एकूण	उ.ना	उ.ना	उ.ना	उ.ना	उ.ना	0	0	3	5	8	134
		महिलांकरिता	उ.ना	उ.ना	उ.ना	उ.ना	उ.ना	0	0	1	0	1	5
14	अंबरनाथ	एकूण	उ.ना	उ.ना	उ.ना	उ.ना	उ.ना	0	0	3	0	3	256
		महिलांकरिता	उ.ना	उ.ना	उ.ना	उ.ना	उ.ना	0	0	0	0	0	3
15	मुंबाड	एकूण	उ.ना	उ.ना	उ.ना	उ.ना	उ.ना	0	0	1	1	2	332
		महिलांकरिता	उ.ना	उ.ना	उ.ना	उ.ना	उ.ना	0	0	0	0	0	1
एकूण जिल्हा		एकूण	उ.ना	उ.ना	उ.ना	उ.ना	उ.ना	0	0	39	36	75	5097
		महिलांकरिता	उ.ना	उ.ना	उ.ना	उ.ना	उ.ना	0	0	4	0	4	53

टीप- अ.क्र. 4 ते 8 व अ.क्र. 19 ते 24 ची माहिती सन 2004-05 व अ.क्र. 9 ते 18 ची माहिती सन 2002-03 ची आहे.

तसेच उच्च माध्यमिक ची माहिती संस्थानिहाय उपलब्ध नसल्यामुळे एकूण मध्ये दराविण्यात आले आहे.

आधार - 1) शिक्षणधिकारी, (प्राथमिक/माध्यमिक) जि.प.ठाणे; 2) शिक्षण संचालक, (उच्च शिक्षण) मुंबई

तक्ता क्रमांक 10.2

निलंब्यातील शैक्षणिक संस्थेतील शिक्षकांची संख्या

जिल्हा - ठाणे

संदर्भ वर्ष: 2002-03 व 04-05

अ.क्र.	तालुका	शिक्षक संख्या	प्राथमिक					माध्यमिक				
			शासकीय	स्थानिक संस्था	खाजगी		एकूण	शासकीय	स्थानिक संस्था	खाजगी		एकूण
					अनुदानित	विना अनुदानित				अनुदानित	विना अनुदानित	
1	2	3	4	5	6	7	8	9	10	11	12	
1	तलासरी	एकूण	52	308	81	27	468	उ.ना.	उ.ना.	उ.ना.	उ.ना.	106
		पैकी स्त्रिया	18	83	24	18	143	उ.ना.	उ.ना.	उ.ना.	उ.ना.	28
2	डहाणू	एकूण	88	1074	174	67	1403	उ.ना.	उ.ना.	उ.ना.	उ.ना.	459
		पैकी स्त्रिया	19	498	71	62	650	उ.ना.	उ.ना.	उ.ना.	उ.ना.	164
3	विक्रमगड	एकूण	29	399	32	0	460	उ.ना.	उ.ना.	उ.ना.	उ.ना.	142
		पैकी स्त्रिया	7	53	8	0	68	उ.ना.	उ.ना.	उ.ना.	उ.ना.	17
4	जव्हार	एकूण	53	426	28	6	513	उ.ना.	उ.ना.	उ.ना.	उ.ना.	155
		पैकी स्त्रिया	10	75	3	3	91	उ.ना.	उ.ना.	उ.ना.	उ.ना.	16
5	मोखाडा	एकूण	42	277	19	0	338	उ.ना.	उ.ना.	उ.ना.	उ.ना.	86
		पैकी स्त्रिया	10	28	5	0	43	उ.ना.	उ.ना.	उ.ना.	उ.ना.	3
6	वाडा	एकूण	15	619	30	17	681	उ.ना.	उ.ना.	उ.ना.	उ.ना.	310
		पैकी स्त्रिया	8	224	9	10	251	उ.ना.	उ.ना.	उ.ना.	उ.ना.	54
7	पालघर	एकूण	73	931	61	111	1176	उ.ना.	उ.ना.	उ.ना.	उ.ना.	840
		पैकी स्त्रिया	40	595	38	97	770	उ.ना.	उ.ना.	उ.ना.	उ.ना.	381
8	वसई	एकूण	5	719	367	872	1963	उ.ना.	उ.ना.	उ.ना.	उ.ना.	1619
		पैकी स्त्रिया	3	627	293	811	1734	उ.ना.	उ.ना.	उ.ना.	उ.ना.	936
9	ठाणे	एकूण	20	1978	1457	3085	6540	उ.ना.	उ.ना.	उ.ना.	उ.ना.	4392
		पैकी स्त्रिया	19	1514	1124	2687	5344	उ.ना.	उ.ना.	उ.ना.	उ.ना.	2734
10	पिंपळी	एकूण	11	1599	216	408	2234	उ.ना.	उ.ना.	उ.ना.	उ.ना.	1195
		पैकी स्त्रिया	60	783	126	276	1245	उ.ना.	उ.ना.	उ.ना.	उ.ना.	443
11	शाहापूर	एकूण	50	1020	50	45	1165	उ.ना.	उ.ना.	उ.ना.	उ.ना.	439
		पैकी स्त्रिया	23	399	21	37	480	उ.ना.	उ.ना.	उ.ना.	उ.ना.	108
12	फल्याण	एकूण	2	784	1160	900	2846	उ.ना.	उ.ना.	उ.ना.	उ.ना.	2242
		पैकी स्त्रिया	2	488	911	791	2192	उ.ना.	उ.ना.	उ.ना.	उ.ना.	1309
13	उ.नगर	एकूण	0	329	576	516	1421	उ.ना.	उ.ना.	उ.ना.	उ.ना.	उ.ना.
		पैकी स्त्रिया	0	264	451	470	1185	उ.ना.	उ.ना.	उ.ना.	उ.ना.	उ.ना.
14	अंबरनाथ	एकूण	15	444	386	240	1085	उ.ना.	उ.ना.	उ.ना.	उ.ना.	1586
		पैकी स्त्रिया	9	295	301	208	813	उ.ना.	उ.ना.	उ.ना.	उ.ना.	1001
15	भुरगड	एकूण	41	814	15	7	877	उ.ना.	उ.ना.	उ.ना.	उ.ना.	308
		पैकी स्त्रिया	13	278	7	3	301	उ.ना.	उ.ना.	उ.ना.	उ.ना.	37
एकूण जिल्हा		एकूण	496	11721	4652	6304	23170	उ.ना.	उ.ना.	उ.ना.	उ.ना.	13879
		पैकी स्त्रिया	241	6204	3392	5473	15310	उ.ना.	उ.ना.	उ.ना.	उ.ना.	7231

तक्ता क्रमांक 10.2

जिल्हा - ठाणे

संदर्भ वर्ष: 2002-0

अ.क्र.	नालुका	शिक्षक संख्या	उच्च माध्यमिक				महाविद्यालये (सर्व प्रकारची)					
			शासकीय	स्थानिक संस्था	खाजगी		एकूण	शासकीय	स्थानिक संस्था	खाजगी		एकूण
					अनुदानित	विना अनुदानित				अनुदानित	विना अनुदानित	
1	2	3	13	14	15	16	17	18	19	20	21	22
1	तलासरी	एकूण	उना	उना	उना	उना	11	0	0	6	0	6
		पैकी स्त्रिया	उना	उना	उना	उना	1	0	0	2	0	2
2	ब्रह्मणू	एकूण	उना	उना	उना	उना	55	0	0	87	0	87
		पैकी स्त्रिया	उना	उना	उना	उना	12	0	0	17	0	17
3	विक्रमगाड	एकूण	उना	उना	उना	उना	2	0	0	0	0	0
		पैकी स्त्रिया	उना	उना	उना	उना	1	0	0	0	0	0
4	जव्हार	एकूण	उना	उना	उना	उना	2	0	0	8	0	8
		पैकी स्त्रिया	उना	उना	उना	उना	1	0	0	2	0	2
5	मांखाडा	एकूण	उना	उना	उना	उना	4	0	0	10	0	10
		पैकी स्त्रिया	उना	उना	उना	उना	0	0	0	2	0	2
6	खाडा	एकूण	उना	उना	उना	उना	52	0	0	13	0	13
		पैकी स्त्रिया	उना	उना	उना	उना	5	0	0	2	0	2
7	णलघर	एकूण	उना	उना	उना	उना	47	0	0	42	0	42
		पैकी स्त्रिया	उना	उना	उना	उना	18	0	0	7	0	7
8	बसई	एकूण	उना	उना	उना	उना	103	0	0	184	0	184
		पैकी स्त्रिया	उना	उना	उना	उना	52	0	0	44	0	44
9	डाणे	एकूण	उना	उना	उना	उना	428	0	0	378	0	378
		पैकी स्त्रिया	उना	उना	उना	उना	242	0	0	143	0	143
10	मिळंडी	एकूण	उना	उना	उना	उना	127	0	0	98	0	98
		पैकी स्त्रिया	उना	उना	उना	उना	28	0	0	23	0	23
11	साहापूर	एकूण	उना	उना	उना	उना	36	0	0	18	0	18
		पैकी स्त्रिया	उना	उना	उना	उना	10	0	0	4	0	4
12	कल्याण	एकूण	उना	उना	उना	उना	308	0	0	382	0	382
		पैकी स्त्रिया	उना	उना	उना	उना	160	0	0	88	0	88
13	बनगर	एकूण	उना	उना	उना	उना	उना	0	0	245	0	245
		पैकी स्त्रिया	उना	उना	उना	उना	उना	0	0	124	0	124
14	अंबरनाथ	एकूण	उना	उना	उना	उना	112	0	0	39	0	39
		पैकी स्त्रिया	उना	उना	उना	उना	51	0	0	6	0	6
15	पुरबाड	एकूण	उना	उना	उना	उना	34	0	0	31	0	31
		पैकी स्त्रिया	उना	उना	उना	उना	9	0	0	1	0	1
एकूण जिल्हा		एकूण	उना	उना	उना	उना	1321	0	0	1541	0	1541
		पैकी स्त्रिया	उना	उना	उना	उना	584	0	0	465	0	465

टीप- अ.क्र. 4 ते 8 व अ.क्र. 19 ते 24 ची माहिती सन 2004-05 व अ.क्र. 9 ते 18 ची माहिती सन 2002-03 ची आहे तसेच उच्च माध्यमिक ची माहिती संस्थानिहाय उपलब्ध नसल्यामुळे एकूण मध्ये दर्शविण्यात आले आहे.  
आधार - 1) शिक्षणाधिकारी, (प्राथमिक/माध्यमिक) जि.प.ठाणे 2) शिक्षण संचालक, (उच्च शिक्षण) मुंबई

तक्ता क्रमांक 10.3  
निम्नमालीन शैक्षणिक संस्थेतील विद्यार्थ्यांची संख्या

जिल्हा - ठाणे

संदर्भ वर्ष: 2002-03 व 04-05

अ. क्र.	तालुका	शिक्षक	प्राथमिक					माध्यमिक				
			शासकीय	स्थानिक संस्था	खाजगी		एकूण	शासकीय	स्थानिक संस्था	खाजगी		एकूण
					अनुदानित	बिना अनुदानित				अनुदानित	बिना अनुदानित	
1	2	3	4	5	6	7	8	9	10	11	12	
1	तलासरो	एकूण	1536	14216	3776	1251	20799	उ.ना.	उ.ना.	उ.ना.	उ.ना.	3327
		पैकी मुली	670	6238	1565	467	8940	उ.ना.	उ.ना.	उ.ना.	उ.ना.	1025
2	डहाणू	एकूण	3380	30584	7673	2275	43912	उ.ना.	उ.ना.	उ.ना.	उ.ना.	15769
		पैकी मुली	1298	13935	2950	942	19125	उ.ना.	उ.ना.	उ.ना.	उ.ना.	6026
3	विक्रमगड	एकूण	1001	12263	1268	0	14532	उ.ना.	उ.ना.	उ.ना.	उ.ना.	4652
		पैकी मुली	398	5738	469	0	6605	उ.ना.	उ.ना.	उ.ना.	उ.ना.	1771
4	जव्हार	एकूण	1751	13238	1195	138	16322	उ.ना.	उ.ना.	उ.ना.	उ.ना.	4095
		पैकी मुली	738	6469	397	57	7661	उ.ना.	उ.ना.	उ.ना.	उ.ना.	1712
5	पोखाम्हा	एकूण	1119	8129	774	0	10022	उ.ना.	उ.ना.	उ.ना.	उ.ना.	2635
		पैकी मुली	435	3968	203	0	4686	उ.ना.	उ.ना.	उ.ना.	उ.ना.	940
6	शाडी	एकूण	537	17309	1095	318	19259	उ.ना.	उ.ना.	उ.ना.	उ.ना.	9695
		पैकी मुली	213	8368	385	137	9103	उ.ना.	उ.ना.	उ.ना.	उ.ना.	4068
7	पालघर	एकूण	2517	33426	2703	6284	44930	उ.ना.	उ.ना.	उ.ना.	उ.ना.	31688
		पैकी मुली	938	16187	1135	2719	20979	उ.ना.	उ.ना.	उ.ना.	उ.ना.	14167
8	अहमद	एकूण	183	28479	18595	40513	87770	उ.ना.	उ.ना.	उ.ना.	उ.ना.	52270
		पैकी मुली	70	14198	8991	18054	41313	उ.ना.	उ.ना.	उ.ना.	उ.ना.	24780
9	ठाणे	एकूण	536	83972	80030	130831	295369	उ.ना.	उ.ना.	उ.ना.	उ.ना.	158853
		पैकी मुली	257	42986	37816	57895	138954	उ.ना.	उ.ना.	उ.ना.	उ.ना.	73796
10	दिवंडी	एकूण	561	72917	13745	18935	106158	उ.ना.	उ.ना.	उ.ना.	उ.ना.	49812
		पैकी मुली	231	32589	6630	7673	47123	उ.ना.	उ.ना.	उ.ना.	उ.ना.	29385
11	शहापूर	एकूण	181	28571	18592	18157	65501	उ.ना.	उ.ना.	उ.ना.	उ.ना.	20206
		पैकी मुली	72	14198	8991	0	23261	उ.ना.	उ.ना.	उ.ना.	उ.ना.	9090
12	काव्याण	एकूण	89	34785	71970	43205	150049	उ.ना.	उ.ना.	उ.ना.	उ.ना.	88445
		पैकी मुली	35	16938	33938	19213	70124	उ.ना.	उ.ना.	उ.ना.	उ.ना.	41019
13	उ.नगर	एकूण	0	12567	29082	23317	64966	उ.ना.	उ.ना.	उ.ना.	उ.ना.	उ.ना.
		पैकी मुली	0	6045	13785	10511	30341	उ.ना.	उ.ना.	उ.ना.	उ.ना.	उ.ना.
14	अंबरनाथ	एकूण	488	16168	20195	9964	46815	उ.ना.	उ.ना.	उ.ना.	उ.ना.	60788
		पैकी स्त्रिया	200	8135	9281	4285	21901	उ.ना.	उ.ना.	उ.ना.	उ.ना.	27868
15	मुरवाड	एकूण	1076	21937	698	243	23954	उ.ना.	उ.ना.	उ.ना.	उ.ना.	10639
		पैकी मुली	413	10962	246	99	11720	उ.ना.	उ.ना.	उ.ना.	उ.ना.	4392
एकूण जिल्हा		एकूण	14975	428561	271391	295431	1010358	उ.ना.	उ.ना.	उ.ना.	उ.ना.	512874
		पैकी मुली	5968	206954	126862	122052	461836	उ.ना.	उ.ना.	उ.ना.	उ.ना.	234039

जिल्हा - ठाणे

संदर्भ वर्ष 2002-03 व 04-05

अ. क्र.	नामुना	शिक्षक	उच्च माध्यमिक				महानिवालय (सर्व प्रकारची)				एकूण विद्यार्थी संख्या		
			शासकीय	स्थानिक	खाजगी		शासकीय	स्थानिक	खाजगी				
			संख्या	अनुदानित	विना अनुदानित	एकूण	संख्या	अनुदानित	विना अनुदानित	एकूण			
1	2	3	4	5	6	7	8	9	10	11	12	13	
1	तलासरी	एकूण	उना	उना	उना	उना	443	0	0	263	0	263	24832
		पैकी मुली	उना	उना	उना	उना	105	0	0	0	0	0	10070
2	डहाणू	एकूण	उना	उना	उना	उना	3243	0	0	729	0	729	63653
		पैकी मुली	उना	उना	उना	उना	1465	0	0	0	0	0	26616
3	विक्रमगढ	एकूण	उना	उना	उना	उना	416	0	0	0	0	0	19600
		पैकी मुली	उना	उना	उना	उना	104	0	0	0	0	0	8480
4	नकार	एकूण	उना	उना	उना	उना	602	0	0	444	0	444	21463
		पैकी मुली	उना	उना	उना	उना	173	0	0	0	0	0	9546
5	गाळाडा	एकूण	उना	उना	उना	उना	207	0	0	226	0	226	13090
		पैकी मुली	उना	उना	उना	उना	71	0	0	0	0	0	5697
6	बासा	एकूण	उना	उना	उना	उना	2567	0	0	752	0	752	32273
		पैकी मुली	उना	उना	उना	उना	944	0	0	0	0	0	14115
7	पानघर	एकूण	उना	उना	उना	उना	1833	0	0	1527	0	1527	79978
		पैकी मुली	उना	उना	उना	उना	824	0	0	0	0	0	35970
8	बसई	एकूण	उना	उना	उना	उना	7228	0	0	6388	0	6388	153656
		पैकी मुली	उना	उना	उना	उना	3597	0	0	0	0	0	69690
9	ठाणे	एकूण	उना	उना	उना	उना	21432	0	0	13870	0	13870	489524
		पैकी मुली	उना	उना	उना	उना	9980	0	0	0	0	0	222730
10	मिचडी	एकूण	उना	उना	उना	उना	6669	0	0	3848	0	3848	166487
		पैकी मुली	उना	उना	उना	उना	3295	0	0	0	0	0	73803
11	शहापूर	एकूण	उना	उना	उना	उना	3099	0	0	1520	0	1520	90326
		पैकी मुली	उना	उना	उना	उना	1193	0	0	0	0	0	33544
12	करव्याण	एकूण	उना	उना	उना	उना	13776	0	0	11402	0	11402	263672
		पैकी मुली	उना	उना	उना	उना	6055	0	0	0	0	0	117198
13	उनागर	एकूण	उना	उना	उना	उना	उना	0	0	9927	0	9927	74893
		पैकी मुली	उना	उना	उना	उना	उना	0	0	0	0	0	30341
14	अंबरनाथ	एकूण	उना	उना	उना	उना	7372	0	0	3203	0	3203	118178
		पैकी स्त्रिया	उना	उना	उना	उना	3777	0	0	0	0	0	53546
15	मुरबाड	एकूण	उना	उना	उना	उना	1843	0	0	1450	0	1450	37886
		पैकी मुली	उना	उना	उना	उना	726	0	0	0	0	0	16838
एकूण जिल्हा		एकूण	उना	उना	उना	उना	70730	0	0	55549	0	55549	1649511
		पैकी मुली	उना	उना	उना	उना	32309	0	0	0	0	0	728184

टीप - अ.क्र. 4 ते 8 व अ.क्र. 10 ते 24 ची माहिती सन 2004-05 व अ.क्र. 9 ते 18 ची माहिती सन 2002-03 ची आहे.

संदर्भ उच्च माध्यमिक ही माहिती संस्थानिहाय उपलब्ध नसल्यामुळे एकूण मध्ये दर्शविलेले असे आहे.

आधार - 1) शिक्षणाधिकारी, (प्राथमिक/माध्यमिक) जि.प.ठाणे 2) शिक्षण संचालक, (उच्च शिक्षण) मुंबई

तक्ता क्रमांक 10.4  
जिल्ह्यातील अनुसूधित जातीतील विद्यार्थ्यांची संख्या

जिल्हा - ठाणे

संदर्भ वर्ष: 2002-03 व 04-05

अ. क्र.	तालुका	शिक्षक	प्राथमिक					माध्यमिक				
			शासकीय	स्थानिक संस्था	खाजगी		एकूण	शासकीय	स्थानिक संस्था	खाजगी		एकूण
					अनुदानित	विना अनुदानित				अनुदानित	विना अनुदानित	
1	2	3	4	5	6	7	8	9	10	11	12	
1	तरासरी	एकूण	2	193	121	28	344	उ.ना.	उ.ना.	उ.ना.	उ.ना.	45
		पैकी मुली	1	91	52	4	148	उ.ना.	उ.ना.	उ.ना.	उ.ना.	16
2	डहाणू	एकूण	3	536	161	68	768	उ.ना.	उ.ना.	उ.ना.	उ.ना.	750
		पैकी मुली	2	276	65	32	395	उ.ना.	उ.ना.	उ.ना.	उ.ना.	329
3	विक्रमगड	एकूण	0	35	3	0	38	उ.ना.	उ.ना.	उ.ना.	उ.ना.	47
		पैकी मुली	0	23	1	0	24	उ.ना.	उ.ना.	उ.ना.	उ.ना.	13
4	जंकार	एकूण	5	117	80	35	237	उ.ना.	उ.ना.	उ.ना.	उ.ना.	128
		पैकी मुली	0	45	10	13	68	उ.ना.	उ.ना.	उ.ना.	उ.ना.	51
5	मांखाडा	एकूण	3	156	15	0	174	उ.ना.	उ.ना.	उ.ना.	उ.ना.	130
		पैकी मुली	0	7	7	0	80	उ.ना.	उ.ना.	उ.ना.	उ.ना.	49
6	वाडा	एकूण	7	465	0	13	485	उ.ना.	उ.ना.	उ.ना.	उ.ना.	409
		पैकी मुली	2	227	0	5	234	उ.ना.	उ.ना.	उ.ना.	उ.ना.	201
7	पालघर	एकूण	77	1343	223	246	1989	उ.ना.	उ.ना.	उ.ना.	उ.ना.	1318
		पैकी मुली	21	657	129	95	902	उ.ना.	उ.ना.	उ.ना.	उ.ना.	620
8	वसई	एकूण	0	2890	1107	847	4844	उ.ना.	उ.ना.	उ.ना.	उ.ना.	2078
		पैकी मुली	0	1436	498	416	2350	उ.ना.	उ.ना.	उ.ना.	उ.ना.	971
9	ठाणे	एकूण	84	20452	3775	4567	33878	उ.ना.	उ.ना.	उ.ना.	उ.ना.	12714
		पैकी मुली	20	17117	4067	2129	23333	उ.ना.	उ.ना.	उ.ना.	उ.ना.	5716
10	पिंपळी	एकूण	16	4495	532	185	5650	उ.ना.	उ.ना.	उ.ना.	उ.ना.	1761
		पैकी मुली	6	2205	437	93	2741	उ.ना.	उ.ना.	उ.ना.	उ.ना.	755
11	शाहापूर	एकूण	3	1927	109	147	2186	उ.ना.	उ.ना.	उ.ना.	उ.ना.	1824
		पैकी मुली	2	921	50	53	1032	उ.ना.	उ.ना.	उ.ना.	उ.ना.	711
12	कल्याण	एकूण	2	8706	14798	5587	29093	उ.ना.	उ.ना.	उ.ना.	उ.ना.	8972
		पैकी मुली	2	4145	7161	2816	14124	उ.ना.	उ.ना.	उ.ना.	उ.ना.	4063
13	उ.नगर	एकूण	0	7463	6551	2216	16540	उ.ना.	उ.ना.	उ.ना.	उ.ना.	उ.ना.
		पैकी मुली	0	3591	3267	1085	7943	उ.ना.	उ.ना.	उ.ना.	उ.ना.	उ.ना.
14	अंबाबाध	एकूण	151	3216	4092	1065	8524	उ.ना.	उ.ना.	उ.ना.	उ.ना.	7197
		पैकी मुली	70	1697	1672	437	3986	उ.ना.	उ.ना.	उ.ना.	उ.ना.	3415
15	पुरवाड	एकूण	0	1364	9	0	1413	उ.ना.	उ.ना.	उ.ना.	उ.ना.	603
		पैकी मुली	0	726	13	0	741	उ.ना.	उ.ना.	उ.ना.	उ.ना.	250
एकूण जिल्हा	एकूण	353	53358	37556	15004	106071	उ.ना.	उ.ना.	उ.ना.	उ.ना.	37976	
	पैकी मुली	126	33140	17557	7178	58101	उ.ना.	उ.ना.	उ.ना.	उ.ना.	17168	

जिल्हा - राणे

संदर्भ वर्ष: 2002-03 व 04-05

अ. क्र.	तालुका	शिक्षक	उच्च माध्यमिक				महाविद्यालये (सर्व प्रकारची)						एकूण विद्यार्थी संख्या
			शासकीय	स्थानिक संस्था	खाजगी		एकूण	शासकीय	स्थानिक संस्था	खाजगी		एकूण	
					अनुदानित	विना अनुदानित				अनुदानित	विना अनुदानित		
1	2	3	13	14	15	16	17	18	19	20	21	22	23
1	तलासरी	एकूण	उ.ना.	उ.ना.	उ.ना.	उ.ना.	11	0	0	263	0	263	663
		पैकी मुली	उ.ना.	उ.ना.	उ.ना.	उ.ना.	4	0	0	0	0	0	168
2	डहाणू	एकूण	उ.ना.	उ.ना.	उ.ना.	उ.ना.	126	0	0	1142	0	1142	2786
		पैकी मुली	उ.ना.	उ.ना.	उ.ना.	उ.ना.	45	0	0	0	0	0	769
3	विक्रमाड	एकूण	उ.ना.	उ.ना.	उ.ना.	उ.ना.	6	0	0	350	0	350	441
		पैकी मुली	उ.ना.	उ.ना.	उ.ना.	उ.ना.	3	0	0	0	0	0	40
4	जव्हार	एकूण	उ.ना.	उ.ना.	उ.ना.	उ.ना.	18	0	0	444	0	444	827
		पैकी मुली	उ.ना.	उ.ना.	उ.ना.	उ.ना.	5	0	0	0	0	0	124
5	मो.खाडा	एकूण	उ.ना.	उ.ना.	उ.ना.	उ.ना.	15	0	0	226	0	226	545
		पैकी मुली	उ.ना.	उ.ना.	उ.ना.	उ.ना.	7	0	0	0	0	0	136
6	वाडा	एकूण	उ.ना.	उ.ना.	उ.ना.	उ.ना.	125	0	0	752	0	752	1771
		पैकी मुली	उ.ना.	उ.ना.	उ.ना.	उ.ना.	50	0	0	0	0	0	485
7	पालघर	एकूण	उ.ना.	उ.ना.	उ.ना.	उ.ना.	96	0	0	1222	0	1222	4525
		पैकी मुली	उ.ना.	उ.ना.	उ.ना.	उ.ना.	42	0	0	0	0	0	1572
8	वसई	एकूण	उ.ना.	उ.ना.	उ.ना.	उ.ना.	201	0	0	3340	0	3340	10463
		पैकी मुली	उ.ना.	उ.ना.	उ.ना.	उ.ना.	102	0	0	0	0	0	3423
9	ठाणे	एकूण	उ.ना.	उ.ना.	उ.ना.	उ.ना.	1239	0	0	14029	0	14029	61860
		पैकी मुली	उ.ना.	उ.ना.	उ.ना.	उ.ना.	585	0	0	0	0	0	29634
10	पिंपळी	एकूण	उ.ना.	उ.ना.	उ.ना.	उ.ना.	181	0	0	7835	0	7835	15435
		पैकी मुली	उ.ना.	उ.ना.	उ.ना.	उ.ना.	62	0	0	0	0	0	3538
11	शाहापुर	एकूण	उ.ना.	उ.ना.	उ.ना.	उ.ना.	331	0	0	1520	0	1520	5861
		पैकी मुली	उ.ना.	उ.ना.	उ.ना.	उ.ना.	116	0	0	0	0	0	1839
12	कल्याण	एकूण	उ.ना.	उ.ना.	उ.ना.	उ.ना.	1163	0	0	12180	0	12180	51408
		पैकी मुली	उ.ना.	उ.ना.	उ.ना.	उ.ना.	480	0	0	0	0	0	18667
13	उ.नगर	एकूण	उ.ना.	उ.ना.	उ.ना.	उ.ना.	उ.ना.	0	0	11220	0	11220	27760
		पैकी मुली	उ.ना.	उ.ना.	उ.ना.	उ.ना.	उ.ना.	0	0	0	0	0	7943
14	अंबरनाथ	एकूण	उ.ना.	उ.ना.	उ.ना.	उ.ना.	968	0	0	3203	0	3203	19892
		पैकी मुली	उ.ना.	उ.ना.	उ.ना.	उ.ना.	404	0	0	0	0	0	7805
15	मुरवाड	एकूण	उ.ना.	उ.ना.	उ.ना.	उ.ना.	116	0	0	1450	0	1450	3582
		पैकी मुली	उ.ना.	उ.ना.	उ.ना.	उ.ना.	41	0	0	0	0	0	1032
एकूण जिल्हा		एकूण	उ.ना.	उ.ना.	उ.ना.	उ.ना.	4596	0	0	59176	0	59176	207819
		पैकी मुली	उ.ना.	उ.ना.	उ.ना.	उ.ना.	1946	0	0	0	0	0	77215

टोप. अ.क्र. 4 ते 8 व अ.क्र. 19 ते 24 ची माहिती सन 2004-05 व अ.क्र. 9 ते 18 ची माहिती सन 2002-03 ची आहे.

नयेच उच्च माध्यमिक ची माहिती सस्थानिहाय उपलब्ध नसल्यामुळे एकूण मध्ये दर्शविण्यात आले आहे.

आधार - 1) शिक्षणाधिकारी, (प्राथमिक/माध्यमिक) जि.प.ठाणे 2) शिक्षण संचालक, (उच्च शिक्षण) मुंबई



तक्ता क्रमांक 10.5

निरह्यातील अनुसूचित जमातीतील विद्यार्थ्यांची संख्या

जिल्हा - चाणे

संदर्भ वर्ष: 2002-03 व 04-05

अ. क्र.	तालुका	शिक्षक	प्राथमिक					माध्यमिक				
			शासकीय	स्थानिक संस्था	खाजगी		एकूण	शासकीय	स्थानिक संस्था	खाजगी		एकूण
					अनुदानित	बिना अनुदानित				अनुदानित	बिना अनुदानित	
1	2	3	4	5	6	7	8	9	10	11	12	
1	तलासरी	एकूण	1584	13193	3139	26	17942	उ.ना.	उ.ना.	उ.ना.	उ.ना.	2790
		पैकी मुली	671	5772	1265	12	7720	उ.ना.	उ.ना.	उ.ना.	उ.ना.	844
2	डहाणू	एकूण	3365	15619	6569	94	25647	उ.ना.	उ.ना.	उ.ना.	उ.ना.	6109
		पैकी मुली	1285	9173	2271	47	12776	उ.ना.	उ.ना.	उ.ना.	उ.ना.	2164
3	त्रिकमगड	एकूण	997	11516	1218	0	13731	उ.ना.	उ.ना.	उ.ना.	उ.ना.	3804
		पैकी मुली	396	5338	467	0	6201	उ.ना.	उ.ना.	उ.ना.	उ.ना.	1370
4	जव्हार	एकूण	1737	12376	1061	25	15199	उ.ना.	उ.ना.	उ.ना.	उ.ना.	2339
		पैकी मुली	745	6009	389	9	7152	उ.ना.	उ.ना.	उ.ना.	उ.ना.	1317
5	मांछाडा	एकूण	1190	7675	758	0	9623	उ.ना.	उ.ना.	उ.ना.	उ.ना.	2159
		पैकी मुली	435	3716	279	0	4430	उ.ना.	उ.ना.	उ.ना.	उ.ना.	717
6	वाडा	एकूण	537	11716	1067	19	13339	उ.ना.	उ.ना.	उ.ना.	उ.ना.	4613
		पैकी मुली	229	5549	370	11	6159	उ.ना.	उ.ना.	उ.ना.	उ.ना.	1802
7	पालघर	एकूण	1417	12785	1137	157	15496	उ.ना.	उ.ना.	उ.ना.	उ.ना.	6754
		पैकी मुली	485	5964	452	69	6970	उ.ना.	उ.ना.	उ.ना.	उ.ना.	2824
8	वसई	एकूण	185	8591	2412	287	11175	उ.ना.	उ.ना.	उ.ना.	उ.ना.	4124
		पैकी मुली	78	4110	1097	129	5414	उ.ना.	उ.ना.	उ.ना.	उ.ना.	1792
9	ठाणे	एकूण	9	7593	3385	1095	12082	उ.ना.	उ.ना.	उ.ना.	उ.ना.	3392
		पैकी मुली	4	3785	1789	467	6045	उ.ना.	उ.ना.	उ.ना.	उ.ना.	1473
10	पिंपळी	एकूण	411	8305	848	21	9585	उ.ना.	उ.ना.	उ.ना.	उ.ना.	2835
		पैकी मुली	175	4067	335	18	4595	उ.ना.	उ.ना.	उ.ना.	उ.ना.	1108
11	शहापूर	एकूण	1398	6895	1085	39	9415	उ.ना.	उ.ना.	उ.ना.	उ.ना.	3330
		पैकी मुली	437	4752	351	17	5557	उ.ना.	उ.ना.	उ.ना.	उ.ना.	1384
12	कल्याण	एकूण	19	4161	5738	1749	11661	उ.ना.	उ.ना.	उ.ना.	उ.ना.	2243
		पैकी मुली	5	2016	2621	943	5585	उ.ना.	उ.ना.	उ.ना.	उ.ना.	1034
13	इंदापूर	एकूण	0	365	495	121	981	उ.ना.	उ.ना.	उ.ना.	उ.ना.	उ.ना.
		पैकी मुली	0	179	238	58	475	उ.ना.	उ.ना.	उ.ना.	उ.ना.	उ.ना.
14	अंबरनाथ	एकूण	47	2238	1976	203	4464	उ.ना.	उ.ना.	उ.ना.	उ.ना.	1717
		पैकी मुली	19	1061	875	183	2138	उ.ना.	उ.ना.	उ.ना.	उ.ना.	751
15	मुरवाड	एकूण	1061	4951	78	5	6095	उ.ना.	उ.ना.	उ.ना.	उ.ना.	1227
		पैकी मुली	397	2370	52	2	2821	उ.ना.	उ.ना.	उ.ना.	उ.ना.	331
एकूण जिल्हा		एकूण	13951	127979	30964	3841	176735	उ.ना.	उ.ना.	उ.ना.	उ.ना.	47436
		पैकी मुली	5361	63861	12951	1965	84038	उ.ना.	उ.ना.	उ.ना.	उ.ना.	18911

जिल्हा - ठाणे

संदर्भ वर्ष: 2002-03 व 04-05

अ. क्र.	तालुका	शिक्षक	उच्च माध्यमिक				महाविद्यालये (सर्व प्रकारची)					एकूण विद्यार्थी संख्या	
			शासकीय	स्थानिक संस्था	खाजगी		एकूण	शासकीय	स्थानिक संस्था	खाजगी			एकूण
					अनुदानित	विना अनुदानित				अनुदानित	विना अनुदानित		
13	14	15	16	17	18	19	20	21	22	23			
1	तलासरो	एकूण	उ.ना.	उ.ना.	उ.ना.	उ.ना.	387	0	0	0	0	0	21119
		पेकी मुली	उ.ना.	उ.ना.	उ.ना.	उ.ना.	70	0	0	0	0	0	8634
2	इहाणू	एकूण	उ.ना.	उ.ना.	उ.ना.	उ.ना.	569	0	0	0	0	0	32325
		पेकी मुली	उ.ना.	उ.ना.	उ.ना.	उ.ना.	202	0	0	0	0	0	15142
3	विक्रमगड	एकूण	उ.ना.	उ.ना.	उ.ना.	उ.ना.	295	0	0	0	0	0	17830
		पेकी मुली	उ.ना.	उ.ना.	उ.ना.	उ.ना.	41	0	0	0	0	0	7612
4	जव्हार	एकूण	उ.ना.	उ.ना.	उ.ना.	उ.ना.	432	0	0	0	0	0	17970
		पेकी मुली	उ.ना.	उ.ना.	उ.ना.	उ.ना.	98	0	0	0	0	0	8567
5	मोखाडा	एकूण	उ.ना.	उ.ना.	उ.ना.	उ.ना.	138	0	0	0	0	0	11920
		पेकी मुली	उ.ना.	उ.ना.	उ.ना.	उ.ना.	32	0	0	0	0	0	5179
6	वाडा	एकूण	उ.ना.	उ.ना.	उ.ना.	उ.ना.	697	0	0	0	0	0	18649
		पेकी मुली	उ.ना.	उ.ना.	उ.ना.	उ.ना.	172	0	0	0	0	0	8133
7	पोलघर	एकूण	उ.ना.	उ.ना.	उ.ना.	उ.ना.	128	0	0	0	0	0	22378
		पेकी मुली	उ.ना.	उ.ना.	उ.ना.	उ.ना.	42	0	0	0	0	0	9836
8	वसई	एकूण	उ.ना.	उ.ना.	उ.ना.	उ.ना.	294	0	0	0	0	0	15893
		पेकी मुली	उ.ना.	उ.ना.	उ.ना.	उ.ना.	86	0	0	0	0	0	7292
9	ठाणे	एकूण	उ.ना.	उ.ना.	उ.ना.	उ.ना.	232	0	0	0	0	0	15706
		पेकी मुली	उ.ना.	उ.ना.	उ.ना.	उ.ना.	120	0	0	0	0	0	7638
10	धिवडी	एकूण	उ.ना.	उ.ना.	उ.ना.	उ.ना.	124	0	0	0	0	0	12544
		पेकी मुली	उ.ना.	उ.ना.	उ.ना.	उ.ना.	38	0	0	0	0	0	5741
11	शाहापूर	एकूण	उ.ना.	उ.ना.	उ.ना.	उ.ना.	270	0	0	0	0	0	13015
		पेकी मुली	उ.ना.	उ.ना.	उ.ना.	उ.ना.	120	0	0	0	0	0	7061
12	कल्याण	एकूण	उ.ना.	उ.ना.	उ.ना.	उ.ना.	222	0	0	0	0	0	14126
		पेकी मुली	उ.ना.	उ.ना.	उ.ना.	उ.ना.	92	0	0	0	0	0	6711
13	उ.नगर	एकूण	उ.ना.	उ.ना.	उ.ना.	उ.ना.	उ.ना.	0	0	0	0	0	981
		पेकी मुली	उ.ना.	उ.ना.	उ.ना.	उ.ना.	उ.ना.	0	0	0	0	0	475
14	अंबरनाथ	एकूण	उ.ना.	उ.ना.	उ.ना.	उ.ना.	244	0	0	0	0	0	6425
		पेकी मुली	उ.ना.	उ.ना.	उ.ना.	उ.ना.	99	0	0	0	0	0	2988
15	मुरवाड	एकूण	उ.ना.	उ.ना.	उ.ना.	उ.ना.	196	0	0	0	0	0	7518
		पेकी मुली	उ.ना.	उ.ना.	उ.ना.	उ.ना.	28	0	0	0	0	0	3180
एकूण जिल्हा		एकूण	उ.ना.	उ.ना.	उ.ना.	उ.ना.	4228	0	0	0	0	0	228399
		पेकी मुली	उ.ना.	उ.ना.	उ.ना.	उ.ना.	1240	0	0	0	0	0	104189

टिप- अ.क्र. 4 ते 8 व अ.क्र. 19 ते 24 ची माहिती सन 2004-05 व अ.क्र. 9 ते 18 ची माहिती सन 2002-03 ची आहे.

सर्व उच्च माध्यमिक ची माहिती संस्थानिहाय उपलब्ध नसल्यामुळे एकूण मध्ये दर्शविण्यात आले आहे.

आधार - 1) शिक्षणाधिकारी, (प्राथमिक/माध्यमिक) जि.प.ठाणे 2) शिक्षण संचालक, (उच्च शिक्षण) मुंबई

तक्ता क्र.-10.6

तालुकावार शारीरिक शिक्षण महाविद्यालये, क्रिडांगणे, क्रिडा संस्था, क्रिडा शिष्यवृत्तीवारक इ. माहिती

जिल्हा- ठाणे

संदर्भ वर्ष-2004-05

क्र.	तालुका	शारीरिक शिक्षण महाविद्यालये (संख्या)	अधिकृत क्रिडांगणे व्यायाम शाळा (संख्या)		खेळाच्या स्टेडि-यमची संख्या	अधिकृत जलतरण तलाव (संख्या)	वर्षात घेतलेली क्रिडा प्रशिक्षण शिबिरे (संख्या)	राज्यपातळीवर निवड झालेल्या खेळाडूंची संख्या		क्रिडा शिष्यवृत्ती वारकाची संख्या	
			क्रिडांगणे	व्यायाम शाळा				एकूण	पैकी मुली	एकूण	पैकी मुली
1	2	3	4	5	6	7	8	9	10	11	12
1	तलासरु	-	3	2	-	-	1	-	-	1	-
2	डहाणू	-	4	2	-	-	1	2	-	1	-
3	विक्रमगाड	-	2	1	-	-	1	1	-	1	-
4	नकार	-	3	1	1	-	-	1	-	1	-
5	मोखाडा	-	5	3	-	-	1	1	-	1	-
6	बाटा	-	10	3	-	-	1	3	1	3	1
7	पालघर	-	6	2	1	-	1	5	2	1	-
8	चरई	-	6	2	-	-	1	12	5	4	2
9	ठाणे	-	8	7	1	4	-	26	19	52	41
10	भिवंडी	-	5	4	1	-	1	5	1	2	-
11	शहापूर	-	5	3	-	1	1	2	1	1	1
12	कल्याण	-	9	8	1	1	-	21	16	45	34
13	उ.नगर	-	4	2	1	1	-	9	2	1	-
14	अंबरनाथ	-	5	3	-	1	-	24	12	1	-
15	मुरगाड	-	6	4	-	-	1	1	-	5	-
	एकूण	-	81	47	6	8	10	113	59	120	79

टिप- स्तंभ क्र. 4 ते 8 मध्ये जिल्हा क्रिडा अधिकारी यांचे माफत अनुदान वितरित केलेल्या शाळा व नांदणीकृत, क्रिडा संस्था यांचा समावेश आहे.

आधार - जिल्हा क्रिडा अधिकारी, ठाणे.

तक्ता क्रमांक 10.7

तालुकानिहाय आणि इयत्तानिहाय विद्यार्थ्यांची संख्या

जिल्हा - ठाणे.

संदर्भ वर्ष - 2004-05

अ. क्र.	तालुका	इयत्ता						
		1 ली	2 री	3 री	4 थी	5 वी	6 वी	7 वी
		३	४	५	६	७	८	९
1	तलासरी	2071	1967	1856	1797	1562	1512	1476
2	डहाणू	5284	4539	4513	3767	2462	1935	1756
3	विक्रमगड	1691	1467	1406	1399	765	691	585
4	जंझार	1565	1467	1382	1367	969	856	842
5	मांखाडा	1185	927	913	868	719	638	567
6	वाडा	2413	2135	1875	1590	897	816	685
7	पालघर	5268	5138	4983	4770	1672	1468	1303
8	वसई	9152	8635	8532	8067	4456	4216	3693
9	ठाणे	28895	26570	25990	25270	19917	18466	15572
10	भिवंडी	11695	9967	9135	8462	5269	4931	4820
11	शहापूर	3462	3172	3098	3065	1595	1527	1486
12	कल्याण	12587	12349	12327	12119	11549	9785	7123
13	उ.नगर	6270	5575	5490	5397	4167	3995	3567
14	अंबरनाथ	4528	4295	4165	3867	2557	2523	2471
15	मुरबाड	2037	1865	1785	1726	1651	1369	1341
एकूण जिल्हा		98103	90118	87450	83531	60207	54778	47287

तक्ता क्रमांक 10.7

तालुकानिहाय आणि इयत्तानिहाय विद्यार्थ्यांची संख्या

जिल्हा - ठाणे.

सन - 2002-03

अ. क्र.	तालुका	इयत्ता					
		8 वी	9 वी	10 वी	11 वी	12 वा	एकूण
1	2	10	11	12	13	14	15
1	तलासरी	1139	876	527	243	200	15226
2	डहाणू	3870	3243	1998	1782	1461	36660
3	विक्रमगड	1330	989	554	232	184	11293
4	जंवार	1275	879	569	350	252	11773
5	मोखाडा	827	559	347	136	71	7757
6	वांडा	2374	2159	1479	1430	1137	18990
7	पालघर	6795	5717	3878	979	854	42825
8	वसई	12163	10414	7161	4228	3000	83767
9	ठाणे	41630	36131	26500	12173	9259	286373
10	भिवंडी	13073	10469	6997	3694	2975	91487
11	शहापूर	5105	4377	2621	1696	1403	32607
12	कल्याण	22362	19908	15840	7434	6342	149725
13	उ.नगर	18687	14566	11257	8659	6439	94069
14	अंबरनाथ	15691	12815	9116	4016	4856	70900
15	मुरबाड	3423	2724	1792	952	891	21556
एकूण जिल्हा		149744	125826	90636	48004	39324	975008

टोप- अ.क्र. 3 ते 9 ची माहिती सन 2004-05 व अ.क्र.10 ते 15 ची माहिती सन 2002-03ची आहे.

आधार - शिक्षणाधिकारी, (प्राथमिक /माध्यमिक) जि.प. ठाणे

तक्ता क्रमांक 11.1

सार्वजनिक व शासन सहाय्यित वैद्यकीय सुविधांची माहिती

जिल्हा - ठाणे

संदर्भ वर्ष:2004-05

अ. क्र.	तालुका	संख्या						
		रुग्णालये	दवाखाने	प्रसुतीगृहे	प्राथमिक आरोग्य केंद्रे	उपकेंद्रे	डॉक्टर व वैद्य	परिचारिका
1	2	3	4	5	6	7	8	9
1	तलासरी	1	1	0	4	26	12	38
2	डहाणू	2	2	2	18	63	33	104
3	विक्रमगड	1	1	1	3	22	7	29
4	जळार	1	2	0	8	29	18	60
5	मोगडाडा	1	1	1	8	35	11	30
6	वाडा	1	0	0	4	37	12	52
7	पालघर	2	2	1	10	60	21	74
8	वसई	3	2	24	10	47	30	106
9	ठाणे	9	23	11	11	26	214	680
10	भिवंडी	1	1	1	17	46	37	124
11	शहापूर	1	0	1	8	56	23	74
12	कल्याण	3	1	2	3	16	63	99
13	उ.नगर	2	6	2	8	0	79	292
14	अंबरनाथ	1	0	1	4	20	16	51
15	मुरबाड	1	3	0	6	25	20	39
एकूण जिल्हा		30	45	47	122	508	596	1852

तक्ता क्रमांक 11.1

सार्वजनिक व शासन सहाय्यित वैद्यकीय सुविधांची माहिती

जिल्हा - ठाणे

संदर्भ वर्ष:2004-05

अ. क्र.	तालुका	खाटांची संख्या			उपचार केलेले आंतररुग्ण (00)			उपचार केलेले बाह्यरुग्ण (00)		
		एकूण	स्त्रिया साठी	मुला साठी	पुरुष	स्त्रिया	मुले	पुरुष	स्त्रिया	मुले
1	2	10	11	12	13	14	15	16	17	18
1	तलासरी	60	30	20	1445	2773	1295	12250	13959	11224
2	डहाणू	205	76	43	8001	11240	6152	50443	57427	48337
3	विक्रमगड	45	17	9	1445	1753	889	23010	25730	15157
4	जव्हार	86	41	18	3115	5010	2868	28922	21925	22120
5	मोखाडा	62	26	18	1705	2320	1523	18111	23509	24546
6	बाडा	105	33	28	2063	3257	884	32368	46220	22445
7	पालघर	95	58	30	3245	3457	957	70942	79990	76100
8	वसई	150	88	44	3395	6238	1590	52420	55909	39702
9	ठाणे	4546	1420	240	27245	41203	15896	483243	301005	247832
10	भिवंडी	150	75	34	3899	8101	1346	96235	122638	82033
11	शहापूर	92	49	30	4080	6666	675	46979	73449	44790
12	कल्याण	340	175	62	5474	12757	2179	99748	155216	65700
13	उ.नगर	798	375	50	46910	45200	9451	97222	140980	130301
14	अंबरनाथ	135	89	20	1423	2912	679	39975	56550	18255
15	मुरबाड	70	35	31	1702	2789	650	30562	45858	23700
एकूण जिल्हा		6939	2587	677	115147	155656	47034	1182430	1220365	872242

आधार -1) जिल्हा शल्य चिकित्सक, सामान्य रुग्णालय, ठाणे

2) जिल्हा आरोग्य अधिकारी, जिल्हा परिषद, ठाणे

तक्ता क्रमांक 11.2  
नोंदणी केलेल्या जन्म-मृत्युची संख्या

जिल्हा - ठाणे

संदर्भ वर्ष: 2003

अ. क्र.	तालुका	एकूण/ ग्रामीण/ नागरी	नोंदलेल्या जन्मांची संख्या			नोंदलेल्या मृत्युची संख्या			बाल मृत्युची संख्या		
			पुरुष	स्त्रिया	एकूण	पुरुष	स्त्रिया	एकूण	पुरुष	स्त्रिया	एकूण
1	2	3	4	5	6	7	8	9	10	11	12
1	तलासरी	एकूण	1600	1289	2889	399	186	585	27	21	48
		ग्रामीण	1600	1289	2889	399	186	585	27	21	48
		नागरी	0	0	0	0	0	0	0	0	0
2	ढहाणू	एकूण	3667	3011	6678	1096	544	1640	54	46	100
		ग्रामीण	2844	2290	5134	915	443	1358	49	45	94
		नागरी	823	721	1544	181	101	282	5	1	6
3	विक्रमगड	एकूण	1085	899	1984	356	155	511	29	13	42
		ग्रामीण	1085	899	1984	356	155	511	29	13	42
		नागरी	0	0	0	0	0	0	0	0	0
4	जव्हार	एकूण	1570	1326	2896	479	256	735	94	60	154
		ग्रामीण	1284	1126	2410	355	204	559	51	40	91
		नागरी	286	200	486	124	52	176	43	20	63
5	मोखाडा	एकूण	1209	937	2146	268	180	448	40	34	74
		ग्रामीण	903	690	1593	235	165	400	38	32	70
		नागरी	306	247	553	33	15	48	2	2	4
6	वाडा	एकूण	3689	3242	6931	1181	578	1759	87	54	141
		ग्रामीण	1255	1017	2272	554	299	853	42	24	66
		नागरी	2434	2225	4659	627	279	906	45	30	75
7	पालघर	एकूण	4889	4038	8927	1534	789	2323	63	54	117
		ग्रामीण	2771	2289	5060	1108	583	1691	38	32	70
		नागरी	2118	1749	3867	426	206	632	25	22	47
8	वसई	एकूण	5121	4518	9639	2046	1091	3137	50	36	86
		ग्रामीण	1239	1036	2275	1028	533	1561	24	9	33
		नागरी	3882	3482	7364	1018	558	1576	26	27	53



तक्ता क्रमांक 11.2  
नोंदणी केलेल्या जन्म-मृत्यूंची संख्या

जिल्हा - ठाणे

संदर्भ वर्ष: 2003

अ. क्र.	तालुका	एकूण/ ग्रामीण/ नागरी	नोंदलेल्या जन्मांची संख्या			नोंदलेल्या मृत्यूंची संख्या			बाल मृत्यूंची संख्या		
			पुरुष	स्त्रिया	एकूण	पुरुष	स्त्रिया	एकूण	पुरुष	स्त्रिया	एकूण
1	2	3	4	5	6	7	8	9	10	11	12
9	ठाणे	एकूण	20788	17887	38675	6674	3799	10473	407	381	788
		ग्रामीण	0	0	0	0	0	0	0	0	0
		नागरी	20788	17887	38675	6674	3799	10473	407	381	788
10	भिवंडी	एकूण	8716	7132	15848	1725	678	2403	26	16	42
		ग्रामीण	1616	1320	2936	701	390	1091	15	14	29
		नागरी	7100	5812	12912	1024	288	1312	11	2	13
11	शहापूर	एकूण	1932	1651	3633	828	401	1229	20	13	33
		ग्रामीण	1115	842	1957	691	332	1023	13	7	20
		नागरी	867	809	1676	137	69	206	7	6	13
12	कल्याण	एकूण	9529	8270	17799	2583	1639	4222	64	64	128
		ग्रामीण	429	376	805	192	118	310	6	2	8
		नागरी	9100	7894	16994	2391	1521	3912	58	62	120
13	उ.नगर	एकूण	5421	4765	10186	1651	1214	2865	134	114	248
		ग्रामीण	0	0	0	0	0	0	0	0	0
		नागरी	5421	4765	10186	1651	1214	2865	134	114	248
14	अंबरनाथ	एकूण	3453	2845	6298	938	626	1564	31	43	74
		ग्रामीण	332	230	562	210	111	321	7	8	15
		नागरी	3121	2615	5736	728	515	1243	24	35	59
15	मुरबाड	एकूण	1612	1444	3056	506	208	714	16	16	32
		ग्रामीण	1077	953	2030	460	188	648	16	14	30
		नागरी	535	491	1026	46	20	66	0	2	2
जिल्हा		एकूण	74331	63254	137585	22264	12344	34608	1142	965	2107
		ग्रामीण	17550	14357	31907	7204	3707	10911	355	261	616
		नागरी	56781	48897	105678	15060	8637	23697	787	704	1491

आधार -- आरोग्य सेवा संचालनालय, महाराष्ट्र राज्य, पुणे

तक्ता क्रमांक 11.3  
विविध कारणानुसार मृत्युंची संख्या

जिल्हा - ठाणे

संदर्भ वर्ष - 2004

अ. क्र.	मृत्युचे कारण	मृत्युंची संख्या
1	2	3
<b>अ</b>	<b>साथीचे विकार</b>	
1	हिवताप	39
2	विषमज्वर	16
3	क्षयरोग	1820
4	न्युमोनिया/ श्वसन क्रियेसंबधी	1354
5	अमांश, अदिसार, गॅस्ट्रो	65
<b>ब</b>	<b>जिगर साथीचे विकार</b>	
1	एडस	-
2	हृदय विकार	5911
3	कॅन्सर	820
4	बाळंतपणात मातेची मृत्यू	-
5	पक्षाघात	-
6	मुत्रपिंड विषयक	-
<b>क</b>	<b>अपघात</b>	
1	आत्महत्या	235
2	रहदारी वाहतूक	375
3	विद्युत धक्का	-
4	भाजणे/ जळणे	-
5	इतर अपघात	935
<b>ड</b>	<b>इतर कारणे</b>	23038
	<b>एकूण मृत्यू</b>	<b>34608</b>

आधार - आरोग्य सेवा संचालनालय, महाराष्ट्र राज्य, पुणे

तक्ता क्रमांक 11.4

माताबाल संगोपन कार्यक्रम अंतर्गत लस टांचणी

जिल्हा - ठाणे

संदर्भ वर्ष : 2004-05

अ.क्र.	तालुका	ग्रामीण/ एकूण	त्रिगुणी लस	पोलिओ	बीसीजी	गोबर	विगुणी (डी.टी)	धनुर्वात लस		
								10 वर्ष	16 वर्ष	गरावर स्त्रिया
1	2	3	4	5	6	7	8	9	10	11
1	तलासरी	ग्रामीण	5589	5589	4899	4550	4948	4200	3200	4283
		एकूण	5589	5589	4899	4550	4948	4200	3200	4283
2	डहाणू	ग्रामीण	9245	9329	9175	9424	8973	7335	7665	9452
		एकूण	10462	11172	10490	10067	10698	8117	8398	11288
	विक्रमगाड	ग्रामीण	3226	3226	3210	3133	3640	3827	3645	3595
		एकूण	3226	3226	3210	3133	3640	3827	3645	3595
3	जव्कार	ग्रामीण	3256	3256	3195	3051	3221	2555	2516	3236
		एकूण	3445	3445	3474	3596	3666	2865	2791	3526
4	मोखाडा	ग्रामीण	2381	2381	2346	2390	1920	1874	1626	2308
		एकूण	2381	2381	2346	2390	1920	1874	1626	2308
5	वाडा	ग्रामीण	3527	3527	3289	3626	4208	3310	2918	3704
		एकूण	3527	3527	3289	3626	4208	3310	2918	3704
6	पालघर	ग्रामीण	9340	9340	8009	9299	9297	10266	10489	11200
		एकूण	10464	10464	10121	10309	12300	13330	12578	13426
7	वसई	ग्रामीण	7548	7548	7221	7125	8858	9083	8102	7976
		एकूण	22700	22700	20647	17420	18456	20930	20235	20358
8	ठाणे	ग्रामीण	0	0	0	0	0	0	0	0
		एकूण	50242	50242	49200	47229	52420	53824	45219	55230
9	भिवंडी	ग्रामीण	5286	5286	6098	7303	6542	7749	6185	7888
		एकूण	11486	11486	9475	12713	11092	12269	10793	10888
10	शहापूर	ग्रामीण	5924	5924	5865	6113	6899	6579	5524	6776
		एकूण	5924	5924	5865	6113	6899	6579	5524	6776
11	कल्याण	ग्रामीण	4441	4441	3456	3978	4500	3849	4250	5320
		एकूण	5465	5465	5479	5948	6426	6359	5822	7638
12	उ.नगर	ग्रामीण	0	0	0	0	0	0	0	0
		एकूण	10265	10265	13508	10542	12368	10250	10935	11945
13	अंबरनाथ	ग्रामीण	2154	2154	3568	3658	4569	4657	3685	3879
		एकूण	7899	7899	9578	10357	10369	9935	10562	10865
14	मुरबाड	ग्रामीण	5468	5468	4625	5467	4925	4638	4899	4735
		एकूण	5468	5468	4625	5467	4925	4638	4899	4735
जिल्हा एकूण		ग्रामीण	67385	67469	64956	69117	72500	69922	64704	74352
		एकूण	158543	159253	156206	153460	164335	162307	149645	170565

आधार - 1) जिल्हा शल्य चिकित्सक, सामान्य रुग्णालय, ठाणे

2) जिल्हा आरोग्य अधिकारी, जिल्हा परिषद, ठाणे

तक्ता क्रमांक 11.5

जिल्हयातील कुटुंब कल्याण कार्यक्रम.

जिल्हा - ठाणे

संदर्भ वर्ष : 2004-2005

अ. क्र.	तालुका	एकूण/ ग्रामीण	कुटुंब कल्याण केंद्रांची संख्या	जननक्षम जाडण्यांची संख्या	३1माचं अखेर संग्रहित जाडण्यांची संख्या			
					पुरुष नसबंदी	स्त्रियांची नसबंदी	सुपपध्दती	दतर पध्दती
1	तलासरी	एकूण	5	21131	83	1053	628	598
		ग्रामीण	5	21131	83	1053	628	598
2	डहाणू	एकूण	10	55487	340	6435	1721	2687
		ग्रामीण	9	30456	205	2546	589	546
3	विक्रमगड	एकूण	0	0	0	0	0	0
		ग्रामीण	0	0	0	0	0	0
4	गळर	एकूण	8	36953	885	2459	480	578
		ग्रामीण	7	20550	589	1145	390	459
5	मोखाडा	एकूण	5	12635	102	612	252	228
		ग्रामीण	5	12635	102	612	252	228
6	वाडा	एकूण	5	25452	125	2285	490	257
		ग्रामीण	5	25452	125	2285	490	257
7	पालघर	एकूण	11	67424	168	4245	2416	1920
		ग्रामीण	10	29540	53	2469	1279	845
8	वसई	एकूण	12	51349	34	7554	5500	4739
		ग्रामीण	8	30550	26	4330	2125	982
9	ठाणे	एकूण	18	449250	48	18200	13326	5320
		ग्रामीण	0	449250	48	18200	13326	5320
10	मिर्चंडी	एकूण	7	51111	37	3339	1509	4056
		ग्रामीण	7	51111	37	3339	1509	4056
11	शहापूर	एकूण	9	46712	165	2458	1132	1200
		ग्रामीण	9	46712	165	2458	1132	1200
12	कल्याण	एकूण	3	22587	35	3978	995	1729
		ग्रामीण	3	19854	0	1789	248	435
13	उ.नगर	एकूण	8	85926	125	3382	2220	2345
		ग्रामीण	0	85926	0	0	0	0
14	अंबरनाथ	एकूण	6	15218	46	2849	569	1078
		ग्रामीण	4	9522	0	789	386	203
15	मुरबाड	एकूण	7	28240	98	2279	604	525
		ग्रामीण	7	28240	98	2279	604	525
एकूण जिल्हा		एकूण	114	969475	2291	61128	31842	27260
		ग्रामीण	79	860929	1531	43294	22958	15654

आधार :- 1) जिल्हा शल्य चिकित्सक, सामान्य रुग्णालय, ठाणे 2) जिल्हा आरोग्य अधिकारी, जिल्हा परिषद, ठाणे

तक्ता क्रमांक : 12.1

विविध विकास शाखाद्वारा झालला योजनांतर्गत खर्च ( रुपये धाव्यात)

जिल्हा - ठाण

संदर्भ वर्ष : 2004-05

अक्र	विकास शाखा व उपशाखा	जिल्हा पातळीवरील योजनांवर झालेला खर्च						एकूण
		बिगर आदिवासी योजना	आदिवासी उपयोजना	आदिवासी उपयोजना क्षेत्राबाहेरील	विशेष घटक योजना	स्टॅटपूल	अनुशुद्ध	
1	2	3	4	5	6	7	8	9
1	कृषि व सलग्न सेवा							
1.1	पोक संवर्धन	4.30	35.46	2.56	11.76	0.00	0.00	54.08
1.2	फलोत्पादन	7.88	0.00	0.00	0.00	0.00	0.00	7.88
1.3	मृदासंधारण	33.00	1.54	15.91	0.00	0.00	0.00	50.45
1.4	पर्याप्तवर्धन	6.40	17.36	0.44	12.17	0.00	0.00	36.37
1.5	दुग्धव्यवसाय विकास	0.00	0.00	0.00	0.00	0.00	0.00	0.00
1.6	मत्स्यव्यवसाय	62.79	6.38	0.35	0.44	0.00	0.00	69.96
1.7	वन	8.02	9.30	0.00	0.00	0.00	0.00	17.32
1.8	पणन, कोठार व वखारी	0.00	0.00	0.00	0.00	0.00	0.00	0.00
1.9	सहकार	6.09	0.47	0.00	0.00	0.00	0.00	6.56
	एकूण (एक)	128.48	70.51	19.26	24.37	0.00	0.00	242.62
2	ग्रामीण विकास							
2.1	एकात्मिक ग्रामीण विकास कार्यक्रम	55.86	63.14	2.00	106.81	0.00	0.00	227.81
2.2	अवशेष प्रवण क्षेत्र कार्यक्रम	0.00	0.00	0.00	0.00	0.00	0.00	0.00
2.3	जवाहर राजगार योजना	400.66	393.92	32.32	0.00	0.00	0.00	826.90
2.4	राजगार हमी योजना	0.00	0.00	0.00	0.00	0.00	0.00	0.00
2.5	जमीन सुधारणा	0.00	0.00	0.00	0.00	0.00	0.00	0.00
2.6	सामूहिक विकास	0.00	0.00	0.00	0.00	0.00	0.00	0.00
2.7	ग्रामीण स्वच्छता कार्यक्रम	0.00	0.00	0.00	0.00	0.00	0.00	0.00
	एकूण (दोन)	456.52	457.06	34.32	106.81	0.00	0.00	1054.71

तक्ता क्रमांक : 12.1

विविध विकास शीर्षाखाली झालेला योजनांतर्गत खर्च ( रुपये लाखात)

जिल्हा -राण

संदर्भ वर्ष : 2004-05

अक्र	विकास शीर्ष व उपशीर्ष	जिल्हा पातळीवरील योजनांवर झालेला खर्च						
		बिगर आदिवासी योजना	आदिवासी उपयोजना	आदिवासी उपयोजना क्षेत्राबाहेरील	विशेष घटक योजना	स्टॅटपूल	अनुशील	एकूण
1	2	3	4	5	6	7	8	9
3	पाटबंधारे व पूरनियंत्रण							
3.1	लघु पाटबंधारे	102.10	233.44	0.00	0.00	0.00	0.00	335.54
3.2	जलप्रदाय क्षेत्र विकास कार्यक्रम	0.00	0.00	0.00	0.00	0.00	0.00	0.00
3.3	आयकट विकास	0.00	0.00	0.00	0.00	0.00	0.00	0.00
3.4	मध्यम प्रकल्प	0.00	0.00	0.00	0.00	0.00	0.00	0.00
3.5	पूरनियंत्रण काम	0.00	0.00	0.00	0.00	0.00	0.00	0.00
	एकूण (तीन)	102.10	233.44	0.00	0.00	0.00	0.00	335.54
4	विद्युत विकास	90.28	136.47	8.41	4.15	0.00	0.00	239.31
5	उद्यांग व खाणकाम							
5.1	मोठे व मध्यम उद्यांग	0.00	0.00	0.00	0.00	0.00	0.00	0.00
5.2	प्राथमिक व लघु उद्यांग	7.49	0.55	0.00	2.16	0.00	0.00	10.20
	एकूण (पाच)	7.49	0.55	0.00	2.16	0.00	0.00	10.20
6	वाहतूक व दळणवळण							
6.1	मोठे व लहान बंदरे	38.15	0.00	0.00	0.00	0.00	0.00	38.15
6.2	अंतर्देशीय मलवाहतूक	0.00	0.00	0.00	0.00	0.00	0.00	0.00
6.3	रस्ते विकास	317.8	312.99	0.00	0.00	0.00	0.00	630.79
	एकूण (सहा)	355.95	312.99	0.00	0.00	0.00	0.00	668.94
7	सामान्य आर्थिक सेवा							
7.1	पर्यटन	0.00	0.00	0.00	0.00	0.00	0.00	0.00
7.2	स्थानिक विकास कार्यक्रम	0.00	0.00	0.00	0.00	0.00	0.00	0.00
	एकूण (सात)	0.00	0.00	0.00	0.00	0.00	0.00	0.00
8	सामाजिक आणि सामूहिक सेवा							
8.1	सामान्य शिक्षण	37.31	95.47	10.77	10.36	0.00	0.00	153.91
8.2	क्रिडा व युवक कल्याण	3.23	0.98	0.00	4.53	0.00	0.00	8.74
8.3	कला व संस्कृती	6.59	0.00	0.00	0.00	0.00	0.00	6.59

तक्ता क्रमांक : 12.1

विविध विकास शोषाखाली झालेला योजनांतर्गत खर्च (रुपय लाखात)

जिल्हा - ठाणे

संदर्भ वर्ष : 2004-05

अक्र	विकास शोष व उपशोष	जिल्हा पातळीवरील योजनांवर झालेला खर्च						
		बिगर आदिवासी योजना	आदिवासी उपयोजना	आदिवासी उपयोजना क्षेत्राबाहेरील	विशेष घटक योजना	स्टेटपूल	अनुशोष	एकूण
1	2	3	4	5	6	7	8	9
8.4	तांत्रिक शिक्षण	1.32	0.00	0.00	0.13	0.00	0.00	1.45
8.5	वैद्यकीय शिक्षण व औषधो द्रव्य	0.00	0.00	0.00	0.00	0.00	0.00	0.00
8.6	आरोग्य सवा	20.23	557.27	0.00	0.00	0.00	0.00	577.50
8.7	ग्रामीण पाणी पुरवठा व	59.63	515.29	1.65	29.52	0.00	0.00	606.09
8.8	गृहनिर्माण	0.00	0.00	0.00	0.00	0.00	0.00	0.00
8.9	नगर विकास	21.42	0.00	0.00	177.16	0.00	0.00	198.58
8.1	साहित्य व प्रसिध्दी	0.00	0.00	0.00	0.00	0.00	0.00	0.00
8.11	सागासवर्गायांचे कल्याण	7.75	676.02	37.95	446.08	0.00	0.00	1167.80
8.12	कामगार व कामगार कल्याण	6.18	2.76	0.00	3.23	0.00	0.00	12.17
8.13	समाज कल्याण	8.45	13.27	1.82	0.00	0.00	0.00	23.54
8.14	स्थानिक विकास कार्यक्रम	0.00	0.00	0.00	0.00	0.00	0.00	0.00
8.15	पोषण	0.00	0.00	0.00	0.00	0.00	0.00	0.00
	एकूण (आठ)	172.11	1861.06	52.19	671.01	0.00	0.00	2756.37
	एकूण (एक ते आठ)	1312.93	3072.08	114.18	808.50	0.00	0.00	5307.69

आधार - जिल्हा नियोजन अधिकारी, जिल्हाधिकारी कार्यालय, ठाणे

तक्ता क्रमांक 12.2

रोजगार हमी योजना

जिल्हा - ठाणे

संदर्भ वर्ष : 2004-05

अ. क्र.	बाब	कामाचा प्रकार					
		सिचन	सार्वजनिक कामे (रस्त)	कृषि	वनीकरण	इतर	एकूण
i	2	3	4	5	6	7	8
1	नियोजित कामांची संख्या	5	725	11542	435	-	12707
2	मंजूर केलेल्या कामांची संख्या	-	120	5260	38	-	5418
3	सुरु केलेल्या कामांची संख्या	6	419	5346	250	-	6021
4	पूर्ण केलेल्या कामांची संख्या	1	212	6511	68	-	6792
5	मध्येच बंद केलेल्या कामांची संख्या	5	207	1211	196	-	1619
6	कामांसाठी केलेली तरतूद	104.22	5864.73	12483.56	1107.46	-	19559.97
7	कामांवर झालेला एकूण खर्च (रु.लाखात)	0.29	1693.22	6155.86	385.41	-	8234.78
8	रोजगार निर्माती (मनुष्य दिवस लाखात)	0.06	3.63	94.59	5.68	-	109.01

आधार - जिल्हाधिकारी कार्यालय, रोजगार हमी योजना, ठाणे



तक्ता क्रमांक 12.3

रोजगार हमी योजनेखाली घेतलेली कामे, त्यावरील रोजगार व खर्च

जिल्हा - ठाणे

संदर्भ: 2004-05

अ. क्र.	महिना	खर्च (रुपये लाखात)		मनुष्य दिवस (लाखात)	रोजगार हमी योजनेखालील कामांची संख्या
		प्रत्यक्ष	संचित		
1	2	3	4	5	6
1	एप्रिल 2004	561.62	561.62	9.95	1627
2	मे 2004	1273.33	1273.33	12.36	800
3	जून 2004	2311.09	2322.09	30.60	1127
4	जुलै 2004	282.13	282.13	0.30	95
5	ऑगस्ट 2004	79.19	79.19	0.97	19
6	सप्टेंबर 2004	151.04	151.04	0.17	25
7	ऑक्टोबर 2004	43.78	43.78	0.20	4
8	नोव्हेंबर 2004	9.00	9.00	0.16	16
9	डिसेंबर 2004	222.33	222.33	1.45	69
10	जानेवारी 2005	397.30	397.3	4.28	231
11	फेब्रुवारी 2005	801.11	801.11	15.70	730
12	मार्च 2005	1949.53	1949.53	32	1442

आधार -- जिल्हाधिकारी कार्यालय, (रो.ह.ग्रो.शाखा), ठाणे.

तक्ता क्रमांक 12.4

शिण्याच्या पाण्याच्या सोयी व टंचाई संबधी केलेल्या उपाययोजना

जिल्हा - ठाणे

संदर्भ : 2004-05

अ.क्र	बाबी	तालुका							
		तालासरी	इहाण	विप्रगाड	जंकर	मोखाडा	वाडा	पालघर	वसई
1	वस्ती असलेल्या एकूण गावाची संख्या	46	167	100	109	59	167	208	100
2	गावांतील वाड्या/वस्त्यांची संख्या	235	925	473	355	214	411	730	302
3	बागा महिन पुरस पाणी उपलब्ध असलेल्या								
3.1	गावांची संख्या	46	167	100	109	59	167	208	100
3.2	त्याखालील वाड्या / वस्त्यांची संख्या	183	0	446	312	107	403	640	294
4	शिण्याच्या पाण्याचा टंचाई असलेली गावे व त्यासाठी केलेली उपाय योजना								
4.1	टंकरन पुरवठा हाणा-या								
	गावांची संख्या	0	0	2	18	30	1	4	2
	गावांतील वाड्या/वस्त्यांची संख्या	35	0	15	23	93	4	0	8
	टंकरांची संख्या	13	0	2	6	13	1	1	1
4.2	बेलगाडीन पुरवठा हाणा-या								
	गावांची संख्या	0	0	0	5	1	0	0	0
	गावांतील वाड्या/वस्त्यांची संख्या	17	0	12	20	14	4	0	0
	बेलगाड्यांची संख्या	6	0	3	4	40	2	0	0
4.3	इतर साधनांनी पुरवठा हाणा-या								
	गावांची संख्या	0	0	0	0	0	0	50	0
	गावांतील वाड्या/वस्त्यांची संख्या	0	0	0	0	0	0	90	0
	साधने संख्या	0	0	0	0	0	0	4	0

तक्ता क्रमांक 12.4  
पिण्याच्या पाण्याच्या सोयी व टंचाई संबंधी केलेल्या उपाययोजना

जिल्हा - ठाण

संदर्भ : 2004-05

अ.क्र.	बाबी	तालुका							जिल्हा एकूण
		ठाण	भिवंडी	शहापूर	कल्याण	उ.नार	अंबरनाथ	मुंबाड	
1		11	12	13	14	15	16	17	18
1	वस्ती असलेल्या एकूण गावांची संख्या	0	220	228	69	0	69	206	1748
2	गावांतील वाड्या/वस्त्यांची संख्या	0	439	381	48	0	58	179	4750
3	बारा महिने पुरसे पाणी उपलब्ध असलेल्या								
3.1	गावांची संख्या	0	220	228	69	0	69	206	1748
3.2	त्यांखालील वाड्या / वस्त्यांची संख्या	0	438	326	48	0	50	157	3404
4	पिण्याच्या पाण्याची टंचाई असलेली गावां व त्यासाठी केलेली उपाय योजना								
4.1	टंकरने पुरवठा हाणा-या								
	गावांची संख्या	0	4	50	0	0	3	15	129
	गावांतील वाड्या/वस्त्यांची संख्या	0	1	44	0	0	8	20	251
	टंकरची संख्या	0	2	19	0	0	2	7	66
4.2	बैलगाडीने पुरवठा हाणा-या								
	गावांची संख्या	0	0	1	0	0	0	1	8
	गावांतील वाड्या/वस्त्यांची संख्या	0	0	11	0	0	0	2	80
	बैलगाड्यांची संख्या	0	0	15	0	0	0	6	76
4.3	इतर साधनांनी पुरवठा हाणा-या								
	गावांची संख्या	0	0	0	0	0	0	0	50
	गावांतील वाड्या/वस्त्यांची संख्या	0	0	0	0	0	0	0	90
	साधने संख्या	0	0	0	0	0	0	0	4

आधार - कार्यकारी अभियंता; ग्रामीण पाणीपुरवठा, जिल्हा परिषद, ठाण.

तक्ता क्रमांक 12.5

जिल्ह्यातील रासायनिक खतांचे वाटप

जिल्हा - ठाणे

संदर्भ : 2004-05

अ.क्र.	तालुका	रासायनिक खतांचे वाटप (मे.टन)		
		नियंत्रित संस्थाकडून	खाजगी संस्थाकडून	एकूण
1	2	3	4	5
1	तलासरो	0	989	989
2	उदाणू	894	7910	8804
3	विक्रमगड	0	827	827
4	जकर	0	741	741
5	मोन्दाडा	0	527	527
6	वाडा	0	4114	4114
7	पालघर	606	8703	9309
8	दसई	430	3979	4409
9	ठाणे	12	172	184
10	भिवंडी	0	3099	3099
11	नवगूर	440	3129	3569
12	कल्याण	0	1056	1056
13	उरण	0	0	0
14	अंबरनाथ	0	3125	3125
15	मुन्दाडा	0	2062	2062
जिल्हा एकूण		2382	40433	42815

आधार - कृषि विकास अधिकारी, जिल्हा परिषद, ठाणे.

तक्ता क्रमांक 12.7

बीस कलमी कार्यक्रम

जिल्हा - ठाणे

संदर्भ: 2004-05

अ. क्र.	बाब	परिमाण	उद्दिष्ट	साध्य
1	अ) स्वर्णजयंती ग्राम स्वराजगार याजना	लाभधारकांची संख्या	4218	3317
	ब) जवाहर ग्राम समृद्धी योजना	लाख मनुष्य दिवस	41.44	41.36
	क) लघुउद्योग स्थापन करणे	उद्योग संख्या	831	1217
2	अ) अतिरिक्त जमीनीचे वाटप	हेक्टर	100	0
	ब) लाभधारक	संख्या-अनु.जाती	0	0
		अनु.जमाती	0	0
		इतर	0	0
3	वेळबिगारांचे पुनर्वसन	खेडी संख्या	0	0
4	पिण्यासाठी स्वच्छ पाणी	खेडी संख्या	136	35
5	अ) प्राथमिक आरोग्य केंद्र	केंद्र संख्या	0	0
	ब) उपकेंद्र	उपकेंद्र संख्या	0	0
6	अ) कुटुंब नियोजन शस्त्रक्रिया	संख्या	27300	6740
	ब) समामुल्य शस्त्रक्रिया	संख्या	16380	5318
7	अ) एकत्मिक बालविकास सेवा गट	क्रमगामी संख्या	0	0
	ब) अंगणवाडी	क्रमगामी संख्या	0	0
8	अ) अनु.जातीच्या कुटुंबांना सहाय्य	संख्या	1363	717
	ब) अनु.जमातीच्या कुटुंबांना सहाय्य	संख्या	10597	4309
9	अ) घरांसाठी जागा (इंदिरा आवास योजना)	} संख्या	6434	6389
	ब) घरबांधणीसाठी अर्थसहाय्य (इंदिरा आवास योजना)			
	क) आर्थिकदृष्ट्या दुर्बल घटकांसाठी घरे	संख्या	517	0
	ड) कमी उत्पन्न गटासाठी घरे	संख्या	2512	0
10	गलिच्छ वस्ती सुधारणा	लोकसंख्या	0	0
11	झाड लावणे	रोपे संख्या लाखाला	30.00	25.37
12	रास्त भावाची दुकाणे उघडणे	संख्या	0	0
13	अ) खेड्यांचे विद्युतीकरण	संख्या	0	0
	ब) पंप संचासाठी विद्युतीकरण	संख्या	159	0
	क) सुधारित चूली	संख्या	2080	0
	ड) बायोमॅस	संख्या	200	209

आधार - जिल्हा नियोजन अधिकारी, ठाणे.

तक्ता क्रमांक 12.8

जिल्हयाचा स्थानिक विकास कार्यक्रम (लोकसभा मतदार संघ)

जिल्हा - ठाणे

संदर्भ : 2004-05

अ. क्र.	लोकसभा मतदार संघाचे नाव	मतदार संघाला मंजूर तरतूद (रुपये हजाराला)	मंजूर कामांची संख्या			मंजूर कामांची अंदाजित किंमत (रुपये हजाराला)	संदर्भ वर्षात झालेला एकूण खर्च (रुपये हजाराला)
			जूनी अपूर्ण कामे	संदर्भ वर्षातील नवीन कामे	एकूण		
1	2	3	4	5	6	7	8
1	ठाणे	20000	0	73	73	25074	23591
2	ढहाणू	20000	0	64	64	21074	19312
3	उत्तर मुंबई	0	0	0	0	0	0
	एकूण	40000	0	137	137	46148	42903

तक्ता क्रमांक 12.9

जिल्हयाचा स्थानिक विकास कार्यक्रम (विधानसभा मतदार संघ)

जिल्हा - ठाणे

संदर्भ : 2004-05

अ. क्र.	विधानसभा मतदार संघाचे नाव	मतदार संघाला मंजूर तरतूद (रुपये हजाराला)	मंजूर कामांची संख्या			मंजूर कामांची अंदाजित किंमत (रुपये हजाराला)	संदर्भ वर्षात झालेला एकूण खर्च (रुपये हजाराला)
			जूनी अपूर्ण कामे	संदर्भ वर्षातील नवीन कामे	एकूण		
1	2	3	4	5	6	7	8
1	ठाणे	5857	0	14	14	6195	5857
2	बेलापूर	11527	21	136	157	11229	11229
3	उल्हासनगर	8000	0	45	45	7792	7792
4	अंबरनाथ	11527	5	31	36	10533	10702
5	कल्याण	11527	17	45	62	9126	11278
6	मुरबाड	9906	0	56	56	11202	9906
7	वाढ	8000	22	35	57	6395	8000
8	भिवंडी	11527	17	70	87	11864	9506
9	वसाई	8000	11	22	33	5534	7991
10	पालघर	8000	13	41	54	5561	8000
11	ढहाणू	8000	17	40	57	8215	8000
12	जव्हार	11527	12	26	38	11372	11527
13	शाहापूर	11527	25	54	79	10500	11527
	एकूण	124925	160	615	775	115518	121315

आधार - जिल्हा नियोजन समिती, जिल्हाधिकारी कार्यालय, ठाणे.

तक्ता क्रमांक 12.10

जिल्हयाचा स्थानिक विकास कार्यक्रम (विधानपरिषद सदस्य)

जिल्हा - ठाणे

संदर्भ : 2004-05

अ. क्र.	विधानपरिषद सभासद नाव	जिल्हयाकरीता उपलब्ध करून दिलेली तरतूद (रुपये हजारात)	मंजूर कामांची संख्या			मंजूर कामांची अंदाजित किंमत (रुपये हजारात)	संदर्भ वर्षात झालेला एकूण खर्च (रुपये हजारात)
			जुनी अपूर्ण कामे	संदर्भ वर्षातील नवीन कामे	एकूण		
1	2	3	4	5	6	7	8
1	मा.डॉ.अशोक मोडक	3200	0	18	18	3188	3188
2	मा.श्री.सुरेश भालेराव	4847	0	20	20	4830	4830
3	मा.श्री.वसंत डावखरे	8617	0	35	35	8616	8616
4	मा.श्रीम.मंदा म्हात्रे	3200	0	4	4	3069	3069
5	मा.श्री.कन्हैयालाल गिडवानी	300	0	2	2	298	298
6	मा.श्री.जितेंद्र आव्हाड	3740	0	13	13	3740	3740
7	मा.श्री.विनोद तावडे	2287	0	3	3	1785	1785
8	मा.श्री.शिवराज पाटील	500	0	2	2	493	493
9	मा.श्री.मुझफ्फर हुसेन	5038	0	9	9	5038	5038
10	मा.श्री.रामनाथ मोते	2217	0	10	10	2168	2168
11	माजी आमदार.शिशिर शिंदे	336	0	2	2	336	336
12	मा.श्री.संजय दत्त	3200	0	21	21	3200	3200
13	मा.श्रीम.कांता नलावडे	1000	0	0	0	0	0
14	मा.श्रीम.निलम गो-हे	106	0	3	3	97	97
15	मा.श्री.उल्हास पवार	100	0	3	3	96	96
एकूण		38688	0	145	145	36954	36954

आधार - जिल्हा नियोजन समिती, जिल्हाधिकारी कार्यालय, ठाणे.

तक्ता क्रमांक 12.11

जिल्हयाचा स्थानिक विकास कार्यक्रम (राज्यसभा सदस्य)

जिल्हा - ठाणे

संदर्भ - 2004-05

अ. क्र.	राज्यसभा सदस्य नांव	जिल्हयाकरीता उपलब्ध करून दिलेली तरतूद (रुपये हजारात)	मंजूर कामांची संख्या			मंजूर कामांची अंदाजित किंमत (रुपये हजारात)	संदर्भ वर्षात झालेला एकूण खर्च (रुपये हजारात)
			जुनी अपूर्ण कामे	संदर्भ वर्षातील नवीन कामे	एकूण		
1	2	3	4	5	6	7	8
1	मा.श्री.सतीश प्रधान	10000	0	33	33	14836	13711
	एकूण	10000	0	33	33	14836	13711

आधार - जिल्हा नियोजन समिती, जिल्हाधिकारी कार्यालय, ठाणे.



तक्ता क्र.13.1

पोलिस अधिकारी/ कर्मचा-यांची एकूण संख्या

जिल्हा - ठाणे

संदर्भ वर्ष:2004-05

अ.क्र.	पदनाम	संख्या	
		एकूण संख्या	पैकी महिलांची संख्या
		3	4
1	पोलिस अधिकारी/ कर्मचा-यांची संख्या		
1.1	1) पोलिस उपमहानिरीक्षक	-	-
1.2	2) पोलिस आयुक्त	3	-
1.3	3) पोलिस उप आयुक्त	11	1
1.4	4) पोलिस सहा.आयुक्त	25	-
1.5	5) पोलिस अधिक्षक	2	1
1.6	6) अपर पोलिस अधिक्षक	2	-
1.7	7) पोलिस उप अधिक्षक	613	7
1.8	8) पोलिस निरीक्षक	206	2
1.9	9) पोलिस उप निरीक्षक	1276	23
1.1	10) पोलिस जमादार/ हवालदार	2777	22
1.11	11) पोलिस शिपाई / पोलिस नाईक	6846	506
	<b>एकूण पोलिस अधिकारी/ कर्मचारी संख्या</b>	<b>11761</b>	<b>562</b>
2	पोलिस ठाणे	66	XX
3	आऊट पोस्ट	38	XX
4	पोलिस चौकी	130	XX
5	लांकप्स	99	XX
6	पोलिस ठाणे, आऊट पोस्ट व सब पोस्ट आदिंची सोय असलेली गावे व शहरे	75	XX
7	पोलिस दलांचा एकूण खर्च ( रु.लाखात )	26066	XX

आधार- 1) जिल्हा पोलिस अधिक्षक(शहरी विभाग), ठाणे  
 2) पोलिस आयुक्त (ग्रामीण विभाग), ठाणे  
 3) पोलिस आयुक्त नवी मुंबई.

तक्ता क्रमांक-13.2

दिवाणी व फौजदारी न्यायालयात निकालात काढलेली कामे/ प्रकरणे

जिल्हा- ठाणे

संदर्भ वर्ष: 2004-05

अ. क्र.	न्यायालये	एकूण प्रकरणे	मूळ		अपील	
			नियमित	संकीर्ण	नियमित	संकीर्ण
1	2	3	4	5	6	7
1	दिवाणी न्यायालय	8335	4403	2412	495	1020
2	फौजदारी न्यायालय	66248	60527	4946	249	526
3	लांक न्यायालय	72	72	0	0	0
4	कामगार न्यायालय	2278	2171	107	0	0
5	औद्योगिक न्यायालय	-	-	-	-	-
6	कौटुंबिक न्यायालय	-	-	-	-	-
7	जिल्हा दंडाधिकारी तथा कार्यकारी दंडाधिकारी	7181	7113	68	-	-

टिप- ठाणे जिल्ह्यात कौटुंबिक न्यायालय नसल्यामुळे माहिती दर्शविण्यात आलेली नाही. तसेच औद्योगिक न्यायालयाची माहिती निरंक असल्याने माहिती दर्शविण्यात आलेली नाही.

- आधार:-1)जिल्हा व सत्र न्यायाधिश, ठाणे  
 2)आयुक्त, कामगार न्यायालय, ठाणे  
 3)आयुक्त, औद्योगिक न्यायालय, ठाणे  
 4) जिल्हा दंडाधिकारी व कार्यकारी दंडाधिकारी, ठाणे

तक्ता क्रमांक :- 14.1

जिल्हयातील चित्रपटगृहाविषयी आकडेवारी

जिल्हा-टाणे

संदर्भ वर्ष: 31.3.2005

अ. क्र.	तालुका	कायम स्वरुपाची चित्रपटगृहे		फिरती चित्रपटगृहे		किडाओ केंद्रे		वसूल केलेला करमणूक कर (रुपये हजारत)	कबल धारक	
		संख्या	प्रत्येक खेळा साठी असलेली आसन क्षमता	संख्या	प्रत्येक खेळा साठी असलेली आसन क्षमता	संख्या	प्रत्येक खेळा साठी असलेली आसन क्षमता		कबल चालक संख्या	कबल ग्राहक संख्या
1	तलासरी	0	0	0	0	1	30	126	7	878
2	डहाणू	1	380	0	0	0	0	1863	33	8327
3	विक्रमगड	0	0	0	0	0	0	56	5	500
4	जकार	1	375	0	0	0	0	308	3	998
5	मोखाडा	0	0	0	0	0	0	56	2	430
6	वाडा	1	354	1	150	1	30	356	22	2392
7	पालघर	5	2786	1	200	2	200	4025	71	14840
8	वसई	5	4170	2	500	22	1195	23616	146	57470
9	टाणे	13	11486	0	0	54	1958	127315	489	160015
10	भिवंडी	12	11867	1	360	41	1939	33423	114	25925
11	शहापूर	1	304	0	0	1	60	525	41	4861
12	कल्याण	7	6683	0	0	2	60	43707	251	74417
13	उ.नगर	9	8425	0	0	0	0	29085	124	38765
14	अंबरनाथ	2	1650	0	0	0	0	6321	86	23759
15	मुरबाड	1	526	0	0	5	135	279	20	1797
जिल्हा एकूण		58	49006	5	1210	129	5607	271061	1414	415374

आधार- जिल्हाधिकारी कार्यालय, (करमणूक शाखा), टाणे

तक्ता क्रमांक :- 14.2

तहसिलनिहाय मुद्रणालय आणि नियमित प्रकाशित केलेली वर्तमानपत्रे आणि नियतकालिके

जिल्हा- ठाणे

संदर्भ-31.3.2005

अ. क्र.	तालुका	मुद्रणालयांची संख्या	दैनिक वर्तमान पत्र आणि नियत कालिके					
			दैनिक	साप्ताहिक	पाक्षिक	मासिक	त्रैमासिक	वार्षिक
		3	4	5	6	7	8	9
1	तलासरी	2	-	-	-	-	-	-
2	डहाणू	20	-	1	-	-	-	-
3	विक्रमगड	2	-	-	-	-	-	-
4	जव्हार	6	-	1	-	-	-	-
5	मोखाडा	1	-	-	-	-	-	-
6	वाडा	7	-	1	-	-	-	-
7	पालघर	11	-	2	-	-	-	-
8	वसई	46	2	1	2	2	-	-
9	ठाणे	193	25	122	22	107	1	10
10	भिवंडी	11	-	14	-	2	-	-
11	शहापूर	13	-	5	-	-	-	-
12	कल्याण	216	6	24	4	8	-	-
13	उ.नगर	190	18	50	5	7	3	-
14	अंबरनाथ	5	-	2	1	1	-	-
15	मुरबाड	15	-	5	-	-	-	-
एकूण जिल्हा		738	51	228	34	127	4	10

आधार:- 1) जिल्हाधिकारी कार्यालय, (गृह शाखा), ठाणे.

तक्ता क्रमांक :- 14.3

जिल्हातील लोकसभा व विधानसभा निवडणूकसंबंधी आकडेवारी

जिल्हा - ठाणे

संदर्भ वर्ष: 2004

अ. क्र.	मतदारसंघाचे नाव	एकूण मतदारांची संख्या	मतदान केलेल्या मतदारांची संख्या			मतदानाची टक्केवारी	पक्षनिहाय मत मिळालेल्यांची संख्या		
			पुरुष	स्त्रिया	एकूण		आय.एन.सी.	बी.जे.पी.	एस.एच.एस.
1	2	3	4	5	6	7	8	9	10
लोकसभा निवडणूक		माहे मे - 2004							
1	10-ठाणे	3240342	उ.ना.	उ.ना.	1313252	40.53	0	0	631414
2	11-डहाणू	1604811	उ.ना.	उ.ना.	683353	42.58	286004	222641	0
लोकसभा एकूण		4845153	उ.ना.	उ.ना.	1996605	41.21	286004	222641	631414
विधानसभा निवडणूक		माहे सप्टेंबर - 1999							
1	53-ऊणे	378373	89803	60684	150487	39.77	56950	0	67429
2	54-बेलापूर	890787	167992	76903	244895	27.49	74833	0	81764
3	55-उल्हासनगर	485656	60292	42591	102883	21.18	0	29618	0
4	56-अंबरनाथ	437150	86810	59260	146070	33.41	0	0	64674
5	57-कल्याण	485388	106329	74244	180573	37.20	60219	101540	0
6	58-मुरबाड	175401	60404	48887	109291	62.31	20979	31035	0
7	59-वाडा	248121	64210	59675	123885	49.93	18163	54696	0
8	60-पिंपळी	438978	109683	61665	171348	39.03	66257	0	43680
9	61-वसई	348201	36976	71117	158093	45.40	0	0	34924
10	62-पालघर	196571	50945	40914	91857	46.73	15155	0	46015
11	63-डहाणू	227001	66165	57432	123598	54.45	26230	0	29508
12	64-जव्हार	204024	63168	58707	121875	59.74	8855	31584	0
13	65-शहापूर	158554	49766	40107	89873	56.68	16132	0	29293
विधानसभा एकूण		4674205	1062541	752187	1814728	38.82	363773	248473	397287

नक्सा क्रमांक :- 14.3

जिल्हातील लोकसभा व विधानसभा निवडणूकसंबंधी आकडेवारी

जिल्हा - ठाणे

संदर्भ वर्ष: 2004

अ. क्र.	मतदारसंघाचे नाव	पक्षनिहाय मते मिळालेल्यांची संख्या						
		एन.सी.पी	बी.एस.पी	आरजेडी	एबीएचएस	पीडब्ल्यूआयपी	सीपीआय (एम)	आयव्हीएमएल
1	2	11	12	13	14	15	16	17
लोकसभा निवडणूक		माहे म-2004						
1	10- ठाणे	609156	24828	0	0	0	0	0
2	11-डहाणू	0	0	0	0	0	118090	0
लोकसभा एकूण		609156	24828	0	0	0	118090	0
विधानसभा निवडणूक		माहे सप्टेंबर -1999						
1	53-ठाणे	21901	728	295	0	0	0	0
2	54-बलापूर	78978	1264	0	295	0	0	0
3	55-उल्हासनगर	0	2133	0	0	0	0	0
4	56-अंबरनाथ	0	0	0	1931	0	0	0
5	57-कल्याण	0	1173	0	433	2428	0	0
6	58-मुरबाड	48786	464	0	298	220	0	0
7	59-वाडा	21848	0	0	0	0	10242	0
8	60-भिवंडी	0	2589	268	0	0	0	412
9	61-वसई	0	0	0	0	0	0	0
10	62-पालघर	0	0	0	0	0	0	0
11	63-डहाणू	40895	0	0	0	0	16402	0
12	64-जव्हार	27481	0	0	0	0	47475	0
13	65-शहापूर	24923	0	0	0	0	8304	0
विधानसभा एकूण		264812	8351	563	2957	2648	82423	412

नक्ता क्रमांक :- 14.3

जिल्ह्यातील लोकसभा व विधानसभा निवडणूकसंबंधी आकडेवारी

जिल्हा - ठाणे

अ. क्र.	मतदारसंवाच नाव	पक्षनिहाय मते मिळालेल्यांची संख्या								
		एसपी	एन एम पी	सीपी आय	जेडी (एस)	आय एन डी	एस जेपी (एम)	एनव्ही पीपी	बीबी एम	अपक्ष
1	2	18	19	20	21	22	23	24	25	26
लोकसभा निवडणूक		माहे मे-2004								
1	10-ठाणे	22412	0	0	0	0	2957	0	0	25442
2	11-डहाणू	0	0	0	0	0	0	0	0	27594
लोकसभा एकूण		22412	0	0	0	0	2957	0	0	53036
विधानसभा निवडणूक		माहे सप्टेंबर -1999								
1	53-सायें	0	0	0	0	312	0	0	0	312
2	54-बलापुर	0	0	0	0	1437	456	0	0	1437
3	55-उल्हासनगर	0	0	0	0	4082	0	63931	0	4082
4	56-अंबरनाथ	8789	0	0	0	55933	0	0	7247	55933
5	57-कल्याण	0	0	0	0	10322	0	0	0	10322
6	58-मुरबाड	0	0	0	0	201	0	0	0	201
7	59-वाडा	0	0	0	0	11156	0	0	0	11156
8	60-भिवंडी	18878	404	2626	0	26572	0	0	0	26572
9	61-वरुड	0	0	0	24780	91584	0	0	0	91584
10	62-पालघर	0	0	0	21673	0	0	0	0	0
11	63-डहाणू	0	0	0	0	0	0	0	0	0
12	64-जव्हार	0	0	0	0	0	0	0	0	0
13	65-शहापूर	0	0	0	0	2217	0	0	0	2217
विधानसभा एकूण		27667	404	2626	46453	203816	456	3931	7247	203816

आधार- जिल्हा निवडणूक अधिकारी, जिल्हाधिकारी कार्यालय, ठाणे