

STATISTICAL ABSTRACT  
MUMBAI 2004-05

MAHARASHTRA  
ECONOMICS AND STATISTICS

CSIR

फक्त कार्यालयीन उपयोगाकरिता



जिल्हा  
सामाजिक व आर्थिक  
समालोचन

भंडारा जिल्हा

२००४-२००५




अर्थ व सांख्यिकी संचालनालय  
महाराष्ट्र शासन  
/ मुंबई.

फक्त कार्यालयीन उपयोगकरिता

जिल्हा सामाजिक  
आर्थिक समालोचन  
2004 - 2005

जिल्हा - भंडारा / गोंदिया

जिल्हा सांख्यिकी कार्यालय,  
अर्थ व सांख्यिकी संचालनालय,  
महाराष्ट्र शासन,  
भंडारा.



अनुक्रमणिका

जिल्हा सामाजिक व आर्थिक समालोचन - 2004-05.

जिल्हा - भंडारा, गोंदिया

तक्ता क्र.	विषय	पृष्ठ क्र.
1	2	3
<b>भाग-1 समालोचन</b>		
.....	जिल्हाचा संपूर्ण आढावा	1
	दृष्टीभंगण' मिल्हा	20
	रस्ते आणि तालुका सीमा वर्षाविषयात	27
	निवडक आलेख	28
<b>भाग-2 सांख्यिकीय तक्ते</b>		
<b>1. निवडक निर्देशक</b>		
1.1	निवडक निर्देशक (1967-2004)	1
<b>2. लोकसंख्याविषयक आकडेवारी</b>		
2.1	लोकसंख्याविषयक निवडक आकडेवारी	6
2.2	लोकसंख्या आणि वाढदर	10
2.3	शहरांची वर्गीवारी आणि त्यांची लोकसंख्या	12
2.4	मुख्य व सामाजिक काम करणा-यांचे उद्योगातनिहाय वर्गीकरण	13
2.5	धर्म व बंधागटानुसार लोकसंख्या	15
2.6	कारिग्रह रेषेव्हालील ग्रामीण कुटुंबे	16
<b>3. जिल्हा उत्पन्न अंदाज</b>		
3.1	क्षेत्रवार जिल्हा उत्पन्न व परजोई जिल्हा उत्पन्न - जाणू किमतीनुसार	17
3.2	क्षेत्रवार जिल्हा उत्पन्न व परजोई जिल्हा उत्पन्न - स्थिर किमतीनुसार	19
<b>4. किमतीविषयक आकडेवारी</b>		
4.1	निवडक कृषिमालाच्या सरासरी घाऊक किमती	21
4.2	जिल्हा मुख्यालयातील महत्त्वाच्या वस्तूंच्या मासिक सरासरी किरकोळ किमती	23
4.3	घाहक किमतीचे निर्देशांक	29
4.4	किमतीचे महत्त्वाचे निर्देशांक	30
<b>5. जमीन महसूल, स्थानिक संस्थांचे उत्पन्न/ खर्च, बँकिंग, विपणन आणि अल्पव्ययविषयक आकडेवारी</b>		
5.1	गोळा केलेला जमीन महसूल	31
5.2	स्थानिक स्वराज्य संस्थांचे उत्पन्न व खर्च	32
5.3	बँक फायरालाचे, पणिकृत बँकाची संख्या, ठेकी व कार्ये	34
5.4	अल्पव्ययत कार्यक्रमाची प्रगती	35
5.5	आयुर्विमात्रिषयक आकडेवारी	37

अनुक्रमणिका

जिल्हा सामाजिक व आर्थिक समालोचन - 2004-05

जिल्हा - भंडारा / गांदिया

तक्का क्र.	विषय	पृष्ठ क्र.
1	2	3
<b>6. कृषि व पदुस विषयक आकडवारा</b>		
6.1	जमिनीचा वापर	38
6.2	निरनिराळ्या पिकांखालील क्षेत्र	40
6.3	मुख्य पिकाचे दर हेक्टरी अर्जाजित उत्पादन	49
6.4	निवडक केंद्रातील पर्जन्य दिवसांची संख्या व एकूण पर्जन्य	51
6.5	विविध साधनाखालील ओलिताचे क्षेत्र	52
6.6	निरनिराळ्या पिकांखालील ओलिताचे क्षेत्र	53
6.7	सिंचन विहिरी	59
6.8	कु पनलिका, हातपंप व विद्युत पंप	60
6.9	लघुपाटबंधा-यांची कामे	61
6.10	मोठे व मध्यम पाटबंधारे प्रकल्प	64
6.11	वहिती धरणेचा प्रकार आणि क्षेत्रफळ गटानुसार वर्गीकरण	69
6.12	कृषि अवजारे	70
6.13	पशूधन	71
6.14	पशूवैद्यकीय संस्था	78
6.15	मान्यताप्राप्त पशुवधगृहे आणि त्यात कत्तल केलेल्या पशूंची संख्या	80
6.16	वनक्षेत्र	81
6.17	मुख्य व गोण वन उत्पादने	82
6.18	भुजल मत्स्यव्यवसाय	84
6.19	दुग्ध विकास सहकारी संस्था	85
<b>7. सहकार क्षेत्र</b>		
7.1	विविध प्रकारच्या सहकारी संस्था	86
7.2	सहकारी संस्थांची वित्तीय स्थिती	88
7.3	सहकारी संस्थांची लेखा परीक्षण वरिष्ठ माणे संख्या	90
7.4	राज्य/जिल्हा कार्यक्षेत्र असलेल्या सहकारी बँकांचे कार्य	91
7.5	सहकारी संस्थांचे कार्य	93
7.6	बिगरकाय सहकाणे मत संस्थांचे कार्य	97
7.7	जिल्हा आणि प्राथमिक पणन संस्थांचे कार्य	99
7.8	नियंत्रित बाजारपेठांतील कृषि मालाचा वार्षिक आरक	102
7.9	परवानाधारक सावकारांची संख्या आणि त्यांची दिलेली कामे	105

अनुक्रमांक

जिल्हा सामाजिक व आर्थिक समालोचन - 2004-05

जिल्हा - भंडारा / गांदीवा

तक्ता क्र.	विवरण	पृष्ठ क्र.
1	2	3
<b>8. वीज आणि परिवहन व दळणवळण</b>		
8.1	विद्युतीकरण झालेल्या शहरांची व गावांची संख्या आणि त्यांची लोकसंख्या	106
8.2	विजेचा ताप	107
8.3	प्रकार व पृष्ठभाग यानुसार रस्त्यांची लांबी	108
8.4	मोटर जाहगांची आणि पर्यावाधारकांची संख्या	110
8.5	महाराष्ट्र राज्य मार्ग परिवहन महानंडव्याची प्रवासी पातळी	112
8.6	पोस्ट, खाजगी व सार्वजनिक दूरध्वनीची संख्या	113
<b>9. रोजगार व उद्योगविषयक आकडेवारी</b>		
9.1	कारखान्यातील कामगारांची दैनिक सरासरी संख्या	114
9.2	रोजगार व स्वयंरोजगार मार्गदर्शन केंद्रातील आकडेवारी	124
9.3	शासकीय व स्थानिक स्वराज्य संस्थांतील कामचा-याची संख्या	125
9.4	निरनिराळ्या उद्योगांतील रोजगार	127
9.5	कृषि व बिगर - कृषि उद्योग	129
9.6	घट्ट उद्योग गटानुसार उद्योगांची आणि नियमित काम करणा-या कामगारांची संख्या	130
9.7	घट्ट उद्योग गटानुसार कृषि व बिगरकृषि उद्योगांची व स्थानिक कामगारांची संख्या	131
<b>10. शिक्षण</b>		
10.1	शैक्षणिक संस्थांची संख्या	132
10.2	शैक्षणिक संस्थांतील शिक्षकांची संख्या	134
10.3	शैक्षणिक संस्थांतील विद्यार्थी संख्या	136
10.4	शैक्षणिक संस्थांतील अनुसूचित जातीची विद्यार्थी संख्या	138
10.5	शैक्षणिक संस्थांतील अनुसूचित जमातीची विद्यार्थी संख्या	140
10.6	सामरिक शिक्षण महाविद्यालये, क्रीडांगणे, क्रीडा संस्था आणि क्रीडा शिष्यवृत्तीधारक	142
10.7	इयत्तानिहाय विद्यार्थ्यांची संख्या	143
<b>11. सार्वजनिक आरोग्य</b>		
11.1	सार्वजनिक व शान्त महासभ्यत बंदकाम सुविधांचा मातला	145
11.2	नांदणी केल्या जन्म-मृत्यूची संख्या	147
11.3	विविध कारणांनुसार मृत्यूची संख्या	149
11.4	माता व बाल संगोपन कार्यक्रमांतर्गत लक्ष टोचणी	150
11.5	कुटुंब कल्याण कार्यक्रम	151

अनुक्रमणिका

जिल्हा सामाजिक व आर्थिक समालोचन - 2004-05

जिल्हा - भंडारा / राहोदिया

सक्ता क्र.	विवरण	पृष्ठ क्र.
1	2	3
<b>12. योजना</b>		
12.1	विविध विकास शाखांखाली झालेला योजनेतर्फे खर्च	152
12.2	रोन्गार हमी योजना	156
12.3	रोन्गार हमी योजनेखाली घेतलेली कामे, त्यावरील रोन्गार व खर्च	158
12.4	पिण्याच्या पाण्याच्या सोयी व टँपाईसंबंधी केलेल्या उपाययोजना	160
12.5	रासायनिक खतांचे वाटप	162
12.6	साखर कारखाने	163
12.7	वीस कलमी कार्यक्रमांची भौतिक प्रगती	164
12.8	स्थानिक विकास कार्यक्रम (लोकसभा मतदार संघ)	166
12.9	स्थानिक विकास कार्यक्रम (विधानसभा मतदार संघ)	168
12.10	स्थानिक विकास कार्यक्रम (राज्यसभा मतदार संघ)	169
12.11	स्थानिक विकास कार्यक्रम (विधानपरिषद मतदार संघ)	169
<b>13. न्याय व प्रशासन</b>		
13.1	पोलीस अधिकारी/ कर्मचारी यांची संख्या	170
13.2	दिवानी व फौजदारी न्यायालयांत निकाली काढलेली कामे/प्रकरणे	172
<b>14. संकीर्ण</b>		
14.1	चित्रपट मूल्यांकन आकडेवारी	173
14.2	सुरपालने आणि त्यांनी प्रकाशित केलेली वर्तमानपत्रे व नियतकालिके	174
14.3	लोकसभा व विधानसभा निवडणुकाबाबतची आकडेवारी	175

भाग - 1



सामाजिक

जिल्हा - भंडारा / गोंदिया

2004 - 2005



1 स्थान व प्राकृतिक रचना

भंडारा हा "भनारा" या शब्दाचा अपभ्रंश असावा कारण रतनपुर येथील दख्खननात इ.स.1100 मध्ये मिळालेल्या शिल्लपल्यात "भनारा" असा शब्दप्रयोग आढळतो. इ.स. 1818 ते 1830 पर्यंत हा प्रदेश राजघराण्याच्या अधिपत्याखाली होता आणि जिल्हा मुख्यालय "लांजी" येथे होते. इ.स. 1821 चे दरम्यान "लांजी" मुख्यालय बदलून "भंडारा" येथे जिल्हा मुख्यालय स्थापन करण्यात आले. तसेच इ.स. 1867 मध्ये भंडारा जिल्ह्याचा काही भाग तोडून मध्यप्रदेशातील बालाघाट जिल्ह्याची निर्मित करण्यात आली. भंडारा जिल्ह्यातील "मानगडी" तालुका मुख्यालय बदलून "साकोली" तालुका मुख्यालय स्थापन करण्यात आले. इ.स. 1881 पर्यंत जिल्ह्यात केवळ तिराडा व साकोली हे दोनच तालुका मुख्यालये होती. भंडारा तालुका मुख्यालय नंतर निर्माण करण्यात आले. त्यानंतर तिराडा तालुका मुख्यालय बंद करून "गाँदिया" तालुका मुख्यालय स्थापन करण्यात आले.

1 मे, 1999 रोजी भंडारा जिल्ह्याचे विभाजन करून नवनिर्मित गाँदिया जिल्हा अस्तित्वात आला. प्राचीन काळापासून गाँदिया क्षेत्र गाँडराजाच्या अधिपत्याखाली होते. त्यावेळी घनदाट जंगल होते. गाँडसमाज येथील मुळ निवासी होते. गाँड व लाख गोळा करून गावांमध्ये विकणे हा त्याचा मुख्य व्यवसाय होता. या व्यवसायावरूनच "गाँदिया" हे नाव पडले असा इंग्रज राजवटीमधील आर.व्ही.रसेल द्वारा लिखित पुस्तकामध्ये उल्लेख आढळतो.

भंडारा व गाँदिया हे दोन्ही जिल्हे वैनगंगेच्या खोऱ्यात उत्तर अक्षांश 20-39 ते 21-38 आणि पूर्व रेखांश 79-27 ते 80-42 च्या दरम्यान वसलेले आहे. भंडारा जिल्ह्याच्या उत्तरेस मध्य प्रदेशातील बालाघाट जिल्हा, पूर्वेस गाँदिया जिल्हा, दक्षिणेस छद्दपूर जिल्हा व पश्चिमेस नागपूर जिल्हा आहे. तसेच गाँदिया जिल्ह्याच्या पूर्वेस राजनांदगाव जिल्हा (म.प्र.), पश्चिमेस भंडारा, उत्तरेस बालाघाट जिल्हा (म.प्र.) व दक्षिणेस गंडाचिरोली जिल्हा आहे.

सर्व्हर जनरल ऑफ इंडिया यांचे अभिलेखानुसार भंडारा जिल्ह्याचे क्षेत्रफळ 3717 चौ.कि. असून ते राज्याच्या क्षेत्रफळाच्या 1.21 टक्के एवढे आहे. गाँदिया जिल्ह्याचे क्षेत्रफळ 5,641 चौ.कि.मी. असून राज्याच्या एकूण क्षेत्रफळाच्या 1.83 टक्के एवढे आहे.

1.1 - भूशास्त्र :-

भंडारा व गाँदिया जिल्ह्यातील मृदा मुख्यतः काळीकनार, सिहार, मोराड, खरडी व बरडी प्रकारची आहे. पैकी कनार जमिन कमी असून जास्त मोलाची आहे. बरडी कनारभेक्षा वेगळी असून चुनखडी मिश्रित व गाठीची आहे. लाल-पिवळसर सिहार जमीन स्फटिकमय दगडाच्या घर्षनापासून निर्माण झालेली आहे. ह्या जमीनीला उन्हाळ्यात भेगा पडतात. हलक्या प्रकारच्या सिहार जमीनीस खरडी म्हणतात. वैनगंगा नदीच्या काठावरील भागात काळी कनार व प्रथम दर्जाची मोराड जमीन आढळते. ती खोल थराची, चिकट व आद्रता टिकवून ठेवणारी असून त्यात वर्षातून दोनदा पिक घेतल्या जातात. वैनगंगेच्या खोऱ्यात वाळू मिश्रित जमीन आढळते. ती खोल थराची, चिकट व आद्रता टिकवून ठेवणारी असून भात पिकास योग्य आहे. जिल्ह्यातील एकूण लागवडीयोग्य क्षेत्राच्या 71 टक्के सिहार जमीन आढळते. मोराड प्रकारच्या जमीनीमध्ये विशेषतः ज्वारी, गहू व जवस हे पिके घेतली जातात. खरडी व बरडी जमीनीत हलक्या प्रकारच्या भाताचे व काही भागात ज्वारीचे पिक घेतल्या जाते. भातपुडा पर्वताच्या श्रृंगारारे अनेक डोंगराळ भाग निर्माण झाल्यामुळे मँगनिज, कायनाईट, सिलीमिनाईट अशा मौल्यवान धातूंचे खनिज मिश्रण असलेली भूगर्भ रचना आढळते.

## (दोन)

### 1.2 - नद्या

भंडारा व गोदिया जिल्हयात वैनगंगा नदी ही सर्वात मोठी व महत्वाची नदी असून ती जिल्हयात उत्तर-पूर्व भागात प्रवेश करते. ती पुढे दक्षिणेकडील चंद्रपूर जिल्हयात वाहत जाते. बाघ, पांगोडी, सुर, गाढवी, चंदन आणि बावनथडी ह्या नद्या वैनगंगा नदीच्या उपनद्या आहेत. भंडारा व गोदिया जिल्हे मिळून वैनगंगेची लांबी जवळपास 200 कि.मी. असून ती बाराही महिन वाहत असते. गोदिया जिल्हयातील बाघ नदीची लांबी 130 कि.मी. असून ती चिचगड पहाडातून उगम पावून उत्तरेकडे वाहत जाते. देवरी तालुक्यातील सिरपूर गावाजवळ बाघ नदीवर मध्यम पाणी पूरवठा प्रकल्प उभारण्यात आला आहे.

### 1.3 - प्रशासकीय विभाग

भंडारा जिल्हयाचे प्रशासकीय मुख्य ठिकाण भंडारा येथे असून राज्याच्या राजधानीपासून 899 कि.मी. अंतरावर आहे. उपराजधानीचे ठिकाण 62 कि.मी. असून, मुंबई-कलकत्ता या राष्ट्रीय महामार्गावर आहे. जिल्हयात एकूण 7 तहसिल आहेत. जिल्हयात -2001 च्या जनगणनेनुसार 778 वस्ती असलेली गावे, 92 ओसाड गावे आणि 3 गणना शहरे 3 नगरपरिषदा आहेत. भंडारा जिल्हयात 31 मार्च, 2005 रोजी 541 ग्रामपंचायती असून. त्यातील लोकनियुक्त राखीव सभासदांची संख्या 2728 व सर्वसाधारण सभासदांची संख्या 1596 असून एकूण सभासदांची संख्या 4324 आहे.

गोंदिया जिल्हयाचे प्रशासकीय मुख्य ठिकाण गोंदिया येथे असून राज्याच्या राजधानीपासून 1006 कि.मी. अंतरावर आहे. उपराजधानीचे ठिकाण 169 कि.मी.अंतरावर असून मुंबई-कलकत्ता ह्या राष्ट्रीय महामार्गावर आहे. जिल्हयात एकूण 8 तहसिल आहेत. जिल्हयात 2001 च्या जनगणनेप्रमाणे 893 वस्ती असलेली गावे, 57 ओसाड गावे व 2 शहरे आहेत. जिल्हयात 31 मार्च, 2005 रोजी 556 ग्रामपंचायती असून त्यातील लोकनियुक्त राखीव सभासदांची संख्या 3109 व सर्वसाधारण सभासदांची संख्या 1440 असून एकूण सभासदांची संख्या 4549 आहे.

### 1.4 - हवामान व पर्जन्यमान

भंडारा व नवनिर्मित गोंदिया जिल्हा समुद्र सपाटी पासून फार दूर असल्यामुळे हवामान विषम स्वरूपाचे आहे. येथील उन्हाळा व हिवाळा सारखाच तीव्र असतो. बहुतांशी पावसाचे जास्त प्रमाण जुलै व ऑगस्ट महिन्यांत असते. जूनच्या दुस-या आठवडयापासून पावसाची सुरुवात होऊन ऑक्टोबरच्या पहिल्या आठवडया पर्यंत पाऊस पडतो. वर्षातील सरासरीच्या 90 टक्के पाऊस हयाच कालावधीत पडतो 2004 मध्ये भंडारा जिल्हयात 739.18 व गोंदिया जिल्हयात 943.57 मी.मी.पाऊस (पर्जन्य) पडल्याचे दिसून येते.

## 2. लोकसंख्या

### 2.1 - 2001 च्या जनगणनेनुसार लोकसंख्या :-

2001 च्या जनगणनेनुसार भंडारा जिल्हयाची एकूण लोकसंख्या 11,36,146 असून त्यापैकी 5,73,445 पुरुष व 5,62,701 स्त्रिया आहेत. जिल्हयातील एकूण लोकसंख्येपैकी ग्रामिण भागात 960,418 व नागरी भागात 1,75,728 लोकसंख्या आहे. जिल्हयातील एकूण लोकसंख्येच्या तुलनेत ग्रामिण भागातील लोकसंख्येचे प्रमाण 85 टक्के इतके आहे. व नागरी भागातील लोकसंख्येचे प्रमाण 15 टक्के इतके आहे. तसेच ग्रामिण भागात 4,83,768 पुरुष व 4,76,650 स्त्रिया असून नागरी भागात 89,677 पुरुष व 86,051 स्त्रिया आहेत.

(तान)

2001 च्या जनगणनेनुसार नवनिर्मित गोंदिया जिल्ह्याची एकूण लोकसंख्या 12,00,707 असून त्यापैकी 5,98,334 पुरुष व 6,01,873 स्त्रिया आहेत. जिल्ह्यातील एकूण लोकसंख्येपैकी ग्रामिण भागात व नागरी भागात 1,43,431 लोकसंख्या आहे. जिल्ह्यातील एकूण लोकसंख्येच्या तुलनेत ग्रामिण भागातील लोकसंख्येचे प्रमाण 88 टक्के इतके आहे. व नागरी भागातील लोकसंख्येचे प्रमाण 12 टक्के इतके आहे. तसेच ग्रामिण भागात 5,26,022 पुरुष व 5,31,254 स्त्रिया असून नागरी भागात 72,812 पुरुष व 70,619 स्त्रिया आहेत.

भंडारा जिल्ह्याची लोकसंख्या 1941 पासून 1971 पर्यंत वाढीव दर्शन वाढत गेली परंतु 1981 मध्ये हा वृद्धीदर कमी झाला. राज्याच्या तुलनेत जिल्ह्याच्या लोकसंख्येचा वाढीचा दर नेहमीच कमी राहिलेला आहे. 1961-1971 या दशवार्षिक जिल्ह्याच्या लोकसंख्येच्या वाढीचा दर 24.59 टक्के होता तो 1991 पासून जिल्ह्याच्या दशवार्षिक वाढीच्या तुलनेत सर्वात अधिक होता. 2001 मध्ये भंडारा जिल्ह्याचा दर दशवार्षिक वाढीचा दर 13.50 टक्के आहे व नवनिर्मित गोंदिया जिल्ह्याचा दशवार्षिक दर 8.50 टक्के आहे.

## 2.2 - लोकसंख्येची घनता :-

2001 च्या जनगणनेप्रमाणे भंडारा जिल्ह्याकरिता लोकसंख्येच्या प्रती चौ.कि.मी. मधील घनता दर 306 मानले जाऊ शकतात. ग्रामिण भागातील तो 262 तर नागरी भागातील 3562 इतका येतो. गोंदिया जिल्ह्याकरिता लोकसंख्येच्या प्रती चौ.कि.मी. मधील घनता दर 213 मानले जाऊ शकतात. ग्रामिण भागातील तो 188 तर नागरी भागातील 4,251 इतका येतो. भंडारा जिल्ह्यात भंडारा तालुक्यात सर्वात अधिक 486 तर साकोली तालुक्यात सर्वात कमी 179 घनता दर असल्याचे आढळते व गोंदिया जिल्ह्यात गोंदिया तालुक्यात सर्वात अधिक 568 तर देवरी तालुक्यात सर्वात कमी 73 घनता दर आढळतो.

## 2.3 - नागरी व ग्रामिण लोकसंख्या :-

2001 चे जनगणनेप्रमाणे भंडारा जिल्ह्यातील एकूण लोकसंख्येच्या 85 टक्के लोकसंख्या ग्रामिण भागात तर 15 टक्के लोकसंख्या नागरी भागात आहे. नागरी भागाच्या लोकसंख्येपैकी जवळ-जवळ 48.50 टक्के लोकसंख्या भंडारा शहरात व सर्वात कमी लोकसंख्या पवती तालुक्यात आढळून येते.

2001 चे जनगणनेप्रमाणे गोंदिया जिल्ह्यातील एकूण लोकसंख्येच्या 88 टक्के लोकसंख्या ग्रामिण भागात तर 12 टक्के लोकसंख्या नागरी भागात आहे. नागरी भागाच्या लोकसंख्येपैकी जवळ-जवळ 84 टक्के लोकसंख्या गोंदिया शहरात व सर्वात कमी लोकसंख्या तिरोंडा तालुक्यात आढळून येते.

## 2.4 - स्त्रि-पुरुष प्रमाण :-

2001 च्या जनगणनेप्रमाणे भंडारा जिल्ह्यात दर हजार पुरुषांमार्फत स्त्रियांची संख्या 981 आहे. हेच प्रमाण ग्रामिण भागात 985 व शहरी भागात 960 आहे. तुमसर तालुक्यात हे प्रमाण सर्वात जास्त 992 तर भंडारा तालुक्यात सर्वात कमी 968 इतके आहे.

2001 च्या जनगणनेप्रमाणे गोंदिया जिल्ह्यात दर हजार पुरुषांमार्फत स्त्रियांची संख्या 1,003 आहे. हेच प्रमाण ग्रामिण भागात 1,010 व शहरी भागात 970 आहे. मोरगांव तालुक्यात हे प्रमाण सर्वात जास्त 1,029 तर अर्जुनी / मोरगांव तालुक्यात सर्वात कमी 977 इतके आहे.

## 2.5 - अनुसूचित जाती व जमाती :-

2001 च्या जनगणनेप्रमाणे भंडारा जिल्ह्यातील अनुसूचित जातीची एकूण लोकसंख्या

201949 (17.77 %) तर अनुसूचित जमातीची लोकसंख्या 47718 (8.60%) एवढी आहे. गोंदिया जिल्ह्यातील अनुसूचित जातीची लोकसंख्या 1,67,699 (12.97%) व अनुसूचित जमातीची लोकसंख्या 1,96,455 (16.36%) आहे.

(चार)

## 2.6 - कामकरी :-

भंडारा जिल्हयात 2001 चे जनगणनेप्रमाणे एकुण काम करणारे 536885 असून त्यापैकी शेतकरी 134773 आणि शेतमजूर 243680 आहेत. वस्तुनिर्माण प्रक्रीया ; घरगुती उद्योगांत काम करणारे 28786 आहेत . त्यांशिवाय इतर काम करणारे कामकरी 129646 आहेत. एकुण मुख्य करणारे 365464 तर सिमांकित कामकरे 171421 कामकरी आहेत . काम करणा-यांची टक्केवारी 47.25 तर काम न करणा-यांची सिमांकित टक्केवारी 52.75 ग्रामीण भागात . काम करणा-यांची टक्केवारी 50.15 तर काम न करणा-यांची टक्केवारी 49.85 हेच प्रमान नागरी भागात अनुक्रमे 31.45 व 68.55 एवढे आहे .

नवनिर्मित गोंदिया जिल्हयातील एकूण काम करणा-यांची संख्या 2001 प्रमाणे 579596 आहे. एकूण काम करणा-या संख्येपैकी 183198 शेतकरी व 210465 शेतमजूर आहेत. याशिवाय 56966 कामकरी घरगुती उद्योगात गुंतलेले असून उर्वरित 128967 कामकरी घरगुती उद्योगाखेरीज वाहतूक, बांधकाम व व्यापार यात गुंतलेले आढळून येतात. तसेच मुख्य कामकरणारे 51583 व सिमांकित कामकरी 187706 आहेत. काम करणा-यांची टक्केवारी 48.27 तर काम न करणा-यांची सिमांकित टक्केवारी 51.73 ग्रामीण भागात . काम करणा-यांची टक्केवारी 50.48 तर काम न करणा-यांची टक्केवारी 49.52 हेच प्रमान नागरी भागात अनुक्रमे 31.96 व 68.04 एवढे आहे .

## 2.7 - वयोगट :-

1991 च्या जनगणनेप्रमाणे भंडारा व गोंदिया जिल्हयात 0- 14 वयोगटात, 34 टक्के तर 15 ते 60 वयोगटावरीत लोख संख्या 65 टक्के होती . वय निर्देशित न केलेली लोख संख्या 0.47 टक्के होती. 2001 चे जनगणनेप्रमाणे वयोगटानुसार आकडेवारी उपलब्ध झालेली नाही.

## 2.8 - साक्षरता :-

2001 चे जनगणनेप्रमाणे भंडारा जिल्हयात एकुण 7,70662 म्हणजेच 78.5 टक्के लोक साक्षर होते . त्यापैकी 4,40,122 पुरुष व 3,30540 स्त्रिया असून त्यांची टक्केवारी अनुक्रमे 89.00 व 67.8 इतकी हाती . जिल्हयात नागरी भागात 88.8 तर ग्रामिण भागात 76.5 टक्के साक्षरता दिसून येते.

2001 चे जनगणनेप्रमाणे गोंदिया जिल्हयात 8,08414 म्हणजेच 78.5 टक्के लोक साक्षर असून त्यात पुरुष 458266 तर स्त्रिया 350148 आहेत. त्यांची टक्केवारी अनुक्रमे 89.6 आणि 67.6 होती. जिल्हयात नागरी भागात 89.1 व ग्रामिण भागात 77. टक्के साक्षरता दिसून येते.

## 2.9 - दारिद्र्य रेषेखलील कुटुंबे :-

1998 चे सर्वेक्षणानुसार भंडारा जिल्हयात एकुण 116803 कुटुंबे - दारिद्र्य रेषेखलील असून त्याचे प्रमाण 61.30 एवढे होते. त्यापैकी अ. जा .24 अ. ज .12 टक्के आहे . व इतर 64 टक्के असल्याचे दिसून येते .

गोंदिया जिल्हयात एकुण दारिद्र्य रेषेखलील कुटुंबे 127020 म्हणजे 53.58 टक्के होती . यामध्ये अ .जा .13 व अ .ज .21 टक्के तर इतर 61 टक्के होती .

## 2.10 - अपंगांची संख्या :-

1981 च्या जनगणनेप्रमाणे जिल्हयात (भंडारा व गोंदिया जिल्हा मिळून ) एकूण अपंगांची संख्या 3,311 एवढी होती. त्यापैकी ग्रामिण भागात 93.81 टक्के व नागरी भागात 6.19 टक्के होती. तालुक्याच्या तुलनेत सर्वात जास्त अपंग व्यक्ती साकोली तालुक्यात (तालुक्याच्या पुनर्रचनेपुर्वी ) 36.97 टक्के असल्याचे आढळते. 1991 व 2001 चे जनगणनेप्रमाणे अपंग व्यक्तींची आकडेवारी उपलब्ध झालेली नसल्याने त्याबाबतची आकडेवारी येथे देण्यांत आलेली नाही.

(पाच)

**2.10 (अ) जिल्हा उत्पन्न अंदाज व वरडोई उत्पन्न :-**

जिल्ह्याचे नियोजन करिता जिल्हा उत्पन्नाची अत्यंत आवश्यकता असल्याने जिल्हा सामाजिक व आर्थिक समालोचन या वार्षिक प्रकाशनात भंडारा व गोंदिया जिल्ह्यांचे जिल्हा उत्पन्न अंदाज सन 2003-2004 व 2004-2005 प्रकाशित करण्यांत येत आहे. सर्वसाधारणपणे अर्थव्यवस्थेच्या 16 क्षेत्रांचे चालू व स्थिर किमतीनुसार जिल्हा उत्पन्नाचे अंदाज तयार करण्यांत आले आहेत. त्या करिता आवश्यक ती माहिती जिल्हा व राज्य पातळीवरून संकलीत करण्यांत आली असून अर्थव्यवस्थेतील ज्या क्षेत्रातील माहिती जिल्हा पातळीवर स्वतंत्रपणे उपलब्ध होऊ शकत नाही अशाप्रकारची माहिती, राज्य पातळीवर एकत्रितपणे उपलब्ध करून देण्यात आली आणि संबंधित जिल्ह्यांच्या वाटा अंदाजित करण्यांत आल्या आहेत.

जिल्हा उत्पन्न अंदाज तयार करताना आर्थिक उत्पादन क्षेत्राचे 1) प्राथमिक 2) दुय्यम व 3) तृतीय क्षेत्र यानुसार तीन क्षेत्रांत विभाजन करून त्यानुसार उत्पन्न विधारात घण्यांत आले.

**2.10 (अ) (1) चालू किमती नुसार जिल्हा उत्पन्न :-**

भंडारा व गोंदिया जिल्ह्यांचे सर्व क्षेत्रातील चालू किमतीनुसार सन 2004-2005 चे स्थूल जिल्हा उत्पन्न रू. अनुक्रमे 30425442 व 26301217 असून स्थूल वरडोई जिल्हा उत्पन्न रू. 26434 व 21647 आहे. त्याचप्रमाणे निव्वळ जिल्हा उत्पन्न रू. 27086260 व 23516353 असून वरडोई जिल्हा उत्पन्न रू. 23533 व 19355 आहे. चालू किमतीनुसार जिल्ह्याचे स्थूल उत्पन्न राज्य उत्पन्नाच्या 0.82 व 0.71 % व निव्वळ राज्य उत्पन्न राज्य उत्पन्नाच्या 0.82 व 0.72 % आहे.

चालू किमतीनुसार जिल्ह्याच्या स्थूल उत्पन्नाच्या अनुक्रमे 22.94 व 13.04 % प्राथमिक क्षेत्रातून 26.06 व 25.50 द्वितीय क्षेत्रातून व तृतीयेत 51.00 व 61.46 % तृतीय क्षेत्रातून प्राप्त झाले आहे.

**2.10 (अ) (2) स्थिर किमती नुसार जिल्हा उत्पन्न :-**

भंडारा व गोंदिया जिल्ह्यांचे सर्व क्षेत्रातील स्थिर किमतीनुसार सन 2004-2005 चे स्थूल जिल्हा उत्पन्न रू. अनुक्रमे 16324400 व 14435585 असून स्थूल वरडोई जिल्हा उत्पन्न रू. 14183 व 11879 आहे. त्याचप्रमाणे निव्वळ जिल्हा उत्पन्न रू. 14460419 व 12887608 असून निव्वळ वरडोई जिल्हा उत्पन्न रू. 12563 व 10607 आहे. स्थिर किमतीनुसार जिल्ह्याचे स्थूल उत्पन्न राज्य उत्पन्नाच्या 0.73 व 0.69 % व निव्वळ राज्य उत्पन्न राज्य उत्पन्नाच्या 0.79 व 0.70 % आहे.

स्थिर किमतीनुसार जिल्ह्याच्या स्थूल उत्पन्नाच्या अनुक्रमे 21.03 व 12.69 % प्राथमिक क्षेत्रातून, 28.22 व 27.51 % द्वितीय क्षेत्रातून व तृतीयेत 50.75 व 59.80 % तृतीय क्षेत्रातून प्राप्त झाले आहे. आकडेवारीचा उपलब्धता अभाव, अनुसूची निर्णयकाचा वेपार तालुका पध्दतीमधील अगम्य जागेच्या या सर्वांमुळे जिल्हा उत्पन्नाचे अचूक अंदाज बांधण्यात अडथळे येत असल्यामुळे हे अंदाज हाबिलसामाने जिल्ह्यातील उत्पन्नाची प्रतली आजमावण्याकरिता वापरवेल.

**3. वन**

**3.1 - वनक्षेत्र :-**

मुख्य वनसंरक्षक, महाराष्ट्र राज्य नागपूर यांचेकडून प्राप्त झालेल्या माहितीनुसार भंडारा जिल्ह्यात 2004-2005 वर्षामध्ये 1217 व गोंदिया जिल्ह्यात 2513 चौ.कि.मी. अस्याह वनक्षेत्र होते. हे वन क्षेत्र भंडारा जिल्ह्यातील एकूण भौगोलिक क्षेत्राच्या जवळ-जवळ 32.74 टक्के व गोंदिया जिल्ह्यातील एकूण भौगोलिक क्षेत्राच्या जवळ-जवळ 44.55 टक्के असल्याचे आढळते. भंडारा व गोंदिया जिल्ह्यातील बहुतांश वनक्षेत्र भंडारा, तुमसर, साकोली, तिरंगा, देवरी व अमोरावळ या तालुक्यांत अंबाराव, गायखुरी व प्रतापराव देवळात समाविष्ट असल्याचे आढळते. वनक्षेत्राची राखीव, संरक्षित व अवर्गीकृत अशा 3 भागांत विभागणी करण्यात येते. त्यापैकी अवर्गीकृत वनक्षेत्र मातसुल विभागाच्या देखरेखीखाली येते. भंडारा जिल्ह्यातील एकूण वन व्याप्त क्षेत्रापैकी राखीव वनक्षेत्र 47.82 टक्के, संरक्षित वनक्षेत्र 25.97 टक्के व अवर्गीकृत वनक्षेत्र 26.21 टक्के तसेच

(सहा)

### 3.2-वनोत्पादन :-

भंडारा व गोंदिया जिल्ह्यात उत्तम दर्जाची सागवनी झाडाची वने आढळून येतात. तद्वतच बिजा, हळदा, तिवस, सिसम, मोह, खैर, गाराडी इत्यादी प्रकारची वनवृक्षे आढळतात. वनात विड्याकरीता तेंदूपाने, मोहाची फुले, लाखाकस्ता, पळस, डिकाकरीता काढई, धावडा आणि काताकरीता खैर इत्यादी उपयुक्त वृक्षे आढळतात. तसेच घसईकरीता अनेक भामाज मवताची वृक्षे आहेत. कापड कारखान्यासाठी बांबू वृक्षाची लागवड फार मोठ्या प्रमाणावर उंचवट्याच्या परिसरात केल्या जाते. सामाजिक वनीकरण खात्यामार्फत जिल्ह्यात डोंगर उतासवर, संपाट जमीनीवर व रस्त्याच्या कडेस मोठ्या प्रमाणावर सामाजिक वनीकरण कार्यक्रम राबविल्या जातो. सिल्क करीता सिल्क ककुनची जोपासना केली जाते. तसेच साकोली तालुक्यात एकोडी येथे तरस किड्याची (कोसा उद्योगाकरीता लागणारी) शेती करणांदात येते.

31 मार्च 2005 रोजी संपलेल्या वर्षात भंडारा व गोंदिया जिल्ह्यामध्ये वन खात्याने जळाव लाकडाच्या विक्रीपासून अनुक्रमे 122.24 व 60.80 लाख रुपये व इमारती लाकडापासून अनुक्रमे 516.37 व 249.44 लाख रुपये उत्पन्न मिळविले. या शिवाय बांबू, गवत, तेंदूपाने, इतर शोण वन उत्पादनाच्या विक्रीपासून अनुक्रमे 18226.95 व 145.66 लाख रुपये उत्पन्न प्राप्त केलेत. गेल्या वर्षीच्या तुलनेत 2004-2005 वर्षामध्ये एकूण विक्री उत्पादनात भंडारा जिल्ह्यात रु. 483.81 लाखांनी वाढ व गोंदिया जिल्ह्यात रु. 44.45 लाखांनी वाढ झालेली आहे.

### 3.3 - वन विकास कार्यक्रम :-

धूप, जोराचा पाण्याचा निचरा व पूर यांपासून जमीनीचे संरक्षण करण्याचे हेतूने व जमीनाचा कस टिकवून ठेवण्याच्या दृष्टिने वनविभाग महत्वाची कामगिरी बजावतात. त्यासाठी दरवर्षी जिल्हा स्तरावरून खालील योजना / कार्यक्रम राबविल्या जातात.

- 1) मध्यवर्ती रोपमळ्याची स्थापना,
- 2) निकृष्ट वनाचे पुर्नवनीकरण.
- 3) वन समुपयोजन, वन संरक्षण तसेच वन्य प्राणी व निसर्ग संरक्षण.

## 4. कृषि

4.1- जमिनीचा वापर :- भंडारा जिल्ह्यातील एकूण भौगोलीक क्षेत्र 1998-1999 चे 318628 हेक्टर इतके होते. भंडारा जिल्ह्याचे 1998-1999 वर्षातील निव्वळ कसलेले क्षेत्र 175225 हेक्टर व दुबारा पिकाखालील क्षेत्र 66797 हेक्टर असे एकूण लागवडी खालील क्षेत्र 242022 हेक्टर होते. जिल्ह्यातील लागवडी खालील (पिकाखालील) एकूण क्षेत्राचे निव्वळ कसलेल्या क्षेत्राशी प्रमाण 72 % टक्के व एकूण ओलीताखालील क्षेत्राचे एकूण लागवडीखालील क्षेत्राचे प्रमाण 46.34 टक्के असून निव्वळ ओलीताखालील क्षेत्राचे एकूण ओलीताखालील क्षेत्राशी प्रमाण 87.10 टक्के झाले असल्याचे सदर अहवालानुसार दिसून येते.

गोंदिया जिल्ह्यातील एकूण भौगोलीक क्षेत्र 1998-1999 चे 609307 हेक्टर इतके होते. गोंदिया जिल्ह्याचे वार्षिक ऋतु व पिके अहवालावरून 1998-1999 वर्षातील निव्वळ कसलेले क्षेत्र 175575 हेक्टर व दुबारा पिकाखालील क्षेत्र 55603 हेक्टर असे एकूण लागवडीखालील क्षेत्र 231178 हेक्टर होते. जिल्ह्यातील लागवडीखालील (पिकाखालील) एकूण क्षेत्राचे निव्वळ कसलेल्या क्षेत्राशी प्रमाण 76 % टक्के व एकूण ओलीताखालील क्षेत्राचे एकूण लागवडीखालील क्षेत्राचे प्रमाण 46.08 टक्के असून निव्वळ ओलीताखालील क्षेत्राचे एकूण ओलीताखालील क्षेत्राशी प्रमाण 90.70 टक्के झाले असल्याचे सदर अहवालानुसार दिसून येते.

(सत)

4.2 जमीन धारण बाबतची माहिती कृषि खात्याने सन 1990-1991 मध्ये केल्या गेलेल्या आधारे देण्यात आलेली आहे.

4.3 - कृषि गणना 1990-91 (भंडारा व गोंदिया जिल्हा मिळून पुनर्रचनपूर्वी) मधील आकडेवारी पाहता असे आढळते की, जिल्ह्यात एकूण 3,06,553 बहिती खाली होती व त्याखाली 4,01,193 हेक्टर क्षेत्र होते त्यापैकी 86.20 टक्के बहितीखाती वैयक्तिक होती. उर्वरित संयुक्त व संस्थेची बहिती खाली होती. जमीनीचे क्षेत्र व एकूण खाली सांची माहिती पुढीलप्रमाणे आहे.

अ.क्र.	धारणगट (हेक्टर)	भुधारक (टक्केवारी)		क्षेत्र (टक्केवारी)	
		1985-86	1990-91	1985-86	1990-91
1.	2 पर्यंत	78	82	40	49
2.	2 ते 5	18	15	35	34
3.	5 ते 10	4	3	17	13
4.	10 ते 20	0.67	0.36	6	4
5.	2 व त्यापेक्षा जास्त	0.07	0.04	1	1

वरील तक्त्यावरून असे दिसून येते की, कृषि गणना 1990 प्रमाणे 0 ते 2 हेक्टर पर्यंतच्या एकूण 82.07 टक्के खातेदाराकडे 48.95 टक्के हेक्टर जमीन आहे. 2 ते 5 हेक्टर पर्यंतच्या 14.94 खातेदाराकडे 33.79 टक्के हेक्टर जमीन आहे. 0 ते 2 हेक्टर पर्यंतच्या खातेदाराकडे जास्त जमीन आहे एकूण 50111 खातेदाराची 44899 हेक्टर जमीन बाबताही आलेलीखाली असून 88.21% खातेदाराची 149904 हेक्टर जमीन अंशतः आलेलीखाली आहे. 1985-86 चे तुलनेत वैयक्तिक खात्यामध्ये 5.90 टक्के वाढ तर संयुक्त खातेदारामध्ये 23.19 टक्के वाढ झालेली आहे.

#### 4.4 -पिकाचे स्वरूप :-

भंडारा व गोंदिया जिल्ह्यात भाताचे मुख्य पिक आहे.

भंडारा जिल्ह्यामध्ये 1998-1999 या वर्षी निव्वळ पिकाखालील क्षेत्र एकूण पिकाखालील क्षेत्राच्या 74.53% टक्के होते. या शिवाय तृणधान्या करीता 61.55 टक्के, कडधान्याखालील 17.54 टक्के, खाद्य पिकाखालील 84.56 टक्के व उर्वरित 7.71 टक्के अशाच पिकाखालील होते.

गोंदिया जिल्ह्यामध्ये 1998-1999 या वर्षी निव्वळ पिकाखालील क्षेत्र एकूण पिकाखालील क्षेत्राच्या 77.20% टक्के होते. या शिवाय तृणधान्या करीता 78.76 टक्के, कडधान्याखालील 8.72 टक्के, खाद्यपिकाखालील 89.62 टक्के व उर्वरित 5.19 टक्के अशाच पिकाखालील होते.

(आठ)

#### 4.5 - महत्वाच्या पिकांचे उत्पादन व क्षेत्र :-

भंडारा व गोदिया जिल्हयाकरिता कृषि विषयक संक्षिप्त माहिती कृषि आयुक्तालय , महाराष्ट्र पूणे हे दरवर्षी प्रसिध्द करते. 2004-2005 या वर्षी भाताचे उत्पादन 1241 शंभर मे. टन असून सन 2003-2004 च्या तुलनेत 1401 शंभर मे. टनांनी घट झालेली आहे. तसेच 2004-2005 मध्ये तांदूळ, गहू, तूर, ज्वारी, हरभरा, उस, व इतर धान्य या पिकाचे उत्पादनात घट झालेली आहे. इतर धान्यामध्ये मुग, उडीद, इतर कडधान्य, मेस्टा, तंबाखू व हळद या पिकांचे उत्पादनात वाढ झाल्याचे दिसून येते.

#### 4.8 - शेतमाल साठवणूकीच्या व नियंत्रित बाजारपेठेच्या सोयी :-

भंडारा जिल्हयांत सन 2004-2005 मध्ये 6 नियंत्रित कृषि उत्पन्न बाजार समित्या व 4 उप बाजार समित्या कार्यरत आहेत. जिल्हयातील या समित्यामध्ये धान,तांदूळ,ज्वारी,गहू,चना,उडीद,मुग तूर,मसूर, सोयाबीन, भूईमुंग, पोपट, जवस, गूळ, वाटाना या पिकाची मोठ्या प्रमाणात आवक होते. सन 2003-2004 च्या तुलनेत भात या पिकाची आवक कमी झालेली आहे.

गोदिया जिल्हयांत सन 2004-2005 मध्ये 5 नियंत्रित कृषि उत्पन्न बाजार समित्या व 3 उप बाजार समित्या कार्यरत आहेत. जिल्हयातील या समित्यामध्ये धान,तांदूळ,ज्वारी,गहू,चना,उडीद,मुग तूर, मसूर, सोयाबीन, भूईमुंग, पोपट, जवस, गूळ, वाटाना या पिकाची मोठ्या प्रमाणात आवक होते. सन 2003-2004 च्या तुलनेत तांदूळ, गहू, या पिकाची आवक कमी झालेली आहे.

#### 4.9 -जमीन सुधारणा :-

मृद व जलसंधारण योजनेअंतर्गत जमीनीच्या विकासाची कामे करण्यांत येतात. या कार्यक्रमा अंतर्गत मातीचे बांध घालणे, जमीनीचे सपाटीकरण करणे, सिमेंट प्लग, दगडी बांध घालणे, जैविकबांध, नाला बंडींग इत्यादी उपाय योजना केल्या जातात. मृद संधारणाकरिता फलोत्पादन (काउडेप) ही योजना जिल्हयाचे विभागीय मृद संधारण अधिका-यामार्फत राबविण्यांत येते. अतिरिक्त जमीनी दिलेल्या अभिहस्ताकीतांना अर्थ सहाय्य देणे या योजनेअंतर्गत शंती अवजारे वाटप केल्या जातात. कृषि विकास अधिकारी, जिल्हा परिषद यांचे मार्फत अनुसूचित जाती / जमातीचे कुटुंबांना अनुदानावर बी-बियाने, खते, अवजारे इत्यादीचे वाटप करण्यांत येते. तसेच पाईपलाइन जूनी विहीर दुरूस्ती, बैलजोडी-गाडी इत्यादीचे मदत अनुदानावर करण्यांत येते.

### 5. जलसिंचन

5.1- भंडारा जिल्हयांत सन 1998-1999 मध्ये कृषी क्षेत्राच्या आकडेवारी नुसार ओलीताखालील निव्वळ क्षेत्र 97684 हेक्टर असून त्यापैकी पृष्ठभागीय क्षेत्र 76824 हेक्टर होणे. ओलीताखालील क्षेत्राची लागवडीखालील स्थूल क्षेत्राशी टक्के वारी 46.34 होती.

गोदिया जिल्हयांत सन 1998-1999 ओलीता खालील निव्वळ क्षेत्र 96613 हेक्टर असून त्यापैकी पृष्ठभागीय क्षेत्र 88932 हेक्टर होती. ओलीताखालील थुल क्षेत्राशी टक्के वारी 46.08 होती.



(नव)

**5.2-** जमीनीच्या पृष्ठभागावरील साधने (उदा. लिट, कालवा) व जमीनीच्या पृष्ठभागाखालील साधने (प्रामुख्याने विहीर) या दोन साधनांनी पिकीमा पाणी दिल्या जाते. भंडारा जिल्ह्यातील बावनथडी प्रकल्प व गोंदिया जिल्ह्यातील इटियाडोह प्रकल्प, बाघ प्रकल्प, कालीसरार प्रकल्प या मोठ्या पाटबंधारे प्रकल्पासाठी 236.01 कि.मी. लांबीचे कालवे पूर्ण झाले असून 2004-2005 मध्ये 41424.51 हेक्टर जमीन बारमाही ओलीताखाली व 14548.86 हेक्टर जमीन हंगामी ओलीताखाली आणलेली होती. त्याच प्रमाणे भंडारा जिल्ह्यातील बघेडा, टेकेपार(बो), चांदपूर व सोरणा तसेच गोंदिया जिल्ह्यातील बोदलकसा, चुलबंद, चोरखमारा, खैरबंदा, मानागड, रंगेपार व संग्रामपूर या मध्यम प्रकल्पांतर्गत 608.13 कि.मी. लांबीचे कालवे पूर्ण झाले असून 29601 हेक्टर क्षेत्र हंगामी ओलीताखाली आणण्यात आले. इटियाडोह या मोठ्या पाटबंधारे प्रकल्पाचे पाणी गोंदिया जिल्ह्यातील गोरेगाव, अ/मोरगाव व भंडारा जिल्ह्यातील लाखादुर, तसेच गडचिरोली व चंद्रपूर जिल्ह्यातील काही तालुक्यातील शेतीला देण्यात येते. कालीसरार या प्रकल्पाचे पाणी गोंदिया जिल्ह्यातील सालेकसा तालुक्यातील शेतीस व मध्यप्रदेशातील शेतीस देण्यात येते. बाघ प्रकल्पांतर्गत सिरपूर धरणातील पाणी देवरी तालुक्यातील शेतीस देण्यात येते व इतर 11 मध्यम प्रकल्पाचे पाणी तिरोडा, तुमसर, मोहाडी, गोरेगाव, सालेकसा, स/अर्जुनी इत्यादी तालुक्यातील शेतीस देण्यात येते. बावनथडी प्रकल्पाचे काम पूर्ण झाल्यानंतर महाराष्ट्रातील 17,537 हेक्टर व मध्यप्रदेशातील 18,615 हेक्टर जमीनीला सिंचनाची सोय उपलब्ध होण्याची शक्यता आहे.

**5.3-** साशिराय गोसेखुर्द (इंदिरा सागर) प्रकल्पाचे मुख्य धरण भंडारा जिल्ह्यातील पवनी तालुक्यामध्ये वैनाय्या नदीवर भंडारा शहराच्या दक्षिणेस 35 कि.मी. व पवनी शहरापासून उत्तरेस 10 कि.मी. अंतरावर गोसेखुर्द गावा जवळ बांधण्यात येत आहे. या प्रकल्पामुळे भंडारा जिल्ह्यातील 89,856 हेक्टर, नागपूर जिल्ह्यातील 19,480 हेक्टर व चंद्रपूर जिल्ह्यातील 1,41,464 हेक्टर जमीनीस ओलीताची सोय उपलब्ध होणार आहे. लाभक्षेत्राखाली लागवडीलायक क्षेत्र 2,50,000 हेक्टर असून प्रकल्प पूर्ण झाल्यावर 1,90,000 हेक्टर क्षेत्र ओलीताखालील येईल. या प्रकल्पांतर्गत भंडारा जिल्ह्यातील 104 गावे, नागपूर जिल्ह्यातील 85 गावे, व चंद्रपूर जिल्ह्यातील 11 गावे बुडीत क्षेत्रात येतील. त्यापैकी भंडारा जिल्ह्यातील 34, नागपूर जिल्ह्यातील 51, व चंद्रपूर जिल्ह्यातील 8 गावांचे पुनर्वसन करावे लागेल. गोसेखुर्द प्रकल्पांतर्गत गोसेखुर्द प्रकल्पातून टेकेपार उपसा सिंचन योजना, पाघोरा उपसा सिंचन योजनेला पाणी पुरवठा करण्यात येणार आहे. गोसेखुर्द डावा कालव्याची लांबी 23 कि.मी. असून प्रथम 10 कि.मी. मधील काम प्रगती पथावर आहे. प्रकल्पाचे काम पूर्ण होण्याचे संभाव्य वर्ष 2007 असून माती धरणाचे काम प्रगतीपथावर आहे.

**5.4** भंडारा जिल्ह्याचे 2003-2004 अस्थायी आकडेवारीनुसार बागायती क्षेत्रापैकी जवळ - जवळ 99 टक्के क्षेत्र खाद्यपिकाखाली तर 1 टक्के क्षेत्र अखाद्य पिकाखाली आढळून येते. बागायती पिकाखालील क्षेत्रापैकी 90.74 टक्के क्षेत्र तृणधान्याखाली आढळून येते.

गोंदिया जिल्ह्याचे 2000-2001 अस्थायी आकडेवारीनुसार बागायती क्षेत्रापैकी जवळ-जवळ 97 टक्के क्षेत्र खाद्यपिकाखाली तर 3 टक्के क्षेत्र अखाद्य पिकासाठी आढळून येते. बागायती पिकाखालील क्षेत्रापैकी 91.12 टक्के क्षेत्र तृणधान्याखाली आढळून येते.

(दहा)

5.5 भंडारा जिल्ह्यात 1999-2000 या वर्षाचे पूर्ण सुधारित आकडेवारीनुसार वापरात असलेल्या सिंचन विहिरींची संख्या 14228 इतकी होती. विहिरीवर ऑइल इंजिन व विजेचे पंप बसवून पिकांना पाणी दिल्या जाते. तेंव्हा या अंतर्गत 1999-2000 साठी विहिरी वरील विद्युत पंपाची संख्या 12183 तसेच डिझेल पंपाची संख्या 1796 होती.

गोंदिया जिल्ह्यात 1999-2000 या वर्षाचे पूर्ण सुधारित आकडेवारीनुसार वापरात असलेल्या सिंचन विहिरींची संख्या 6651 इतकी होती. विहिरीवर ऑइल इंजिन व विजेचे पंप बसवून पिकांना पाणी दिल्या जाते. तेंव्हा या अंतर्गत 1999-2000 साठी विहिरी वरील विद्युत पंपाची संख्या 4354 तसेच डिझेल पंपाची संख्या 1783 होती.

## 6. पशुसंवर्धन, पशुवैद्यकीय सेवा आणि दुग्धव्यवसाय

### 6.1 - पशुधन :-

2003 च्या पशुगणनेप्रमाणे भंडारा जिल्ह्यात अस्थायी आकडेवारीनुसार 479966 पशुधन होते. याशिवाय कुकुट वर्गीय पक्ष्यांची संख्या 270272 होती. या गणनेनुसार एकूण 479966 पशुधनापैकी गायी-बैल 49 टक्के, म्हशी व रेडे 17 टक्के, शेळ्या-मेंढ्या 33 टक्के व घोडे व शिंगरे व इतर पशुधन 0.36 टक्के होते.

2003 च्या पशुगणनेप्रमाणे गोंदिया जिल्ह्यात 565183 पशुधन होते. याशिवाय कुकुट वर्गीय पक्ष्यांची संख्या 307890 होती. या गणनेनुसार एकूण 565183 पशुधनापैकी गायी-बैल 54 टक्के, म्हशी व रेडे 17 टक्के, शेळ्या-मेंढ्या 23 टक्के व घोडे व शिंगरे व इतर पशुधन 1 टक्का होते. 1997 च्या तुलनेत (भंडारा व गोंदिया ) पशुधनात घट झाल्याचे दिसून येते

### 6.2 - पशुवैद्यकीय सेवा :-

भंडारा जिल्ह्यामध्ये 31 मार्च, 2005 रोजी 1 पशुवैद्यकीय सर्वोच्चकिल्सालय, 46 पशुवैद्यकीय दवाखाने, पशुवैद्यकीय प्रथामपचार केंद्रे 34, फिरता दवाखाना 1, दक्षता पथक 1 आहे.

गोंदिया जिल्ह्यामध्ये 31 मार्च, 2005 रोजी 1 पशुवैद्यकीय सर्वोच्चकिल्सालय 87 पशुवैद्यकीय दवाखाने, फिरता पशुवैद्यकीय दवाखाना 1, व दक्षता पथक 1 आहे.

### 6.3 - दुग्धव्यवसाय :-

जिल्ह्यात शेतीकरीता पुरक व्यवसाय म्हणून दुग्धव्यवसाय करण्यात येतो. जिल्ह्यात गायी, म्हशी व संकरित जनावरांची संख्या मोठ्या प्रमाणावर आहे. सहकारी दुग्ध संकलन केंद्रांमार्फत शासकीय दुग्ध योजनेअंतर्गत दुग्ध संकलन व वितरण केल्या जाते. भंडारा जिल्ह्यात 272 पंजीबद्ध सहकारी दुग्ध संस्था असून भंडारा-2, तुमसर-1, पवनी-1, असे एकूण 4 शितगृहे आहेत. शितगृहांची एकूण क्षमता 65 हजार लिटर असून 2004-2005 मध्ये दैनिक सरासरी दुग्ध संकलन 63 हजार लिटर होते. तसेच तयनिर्मित गोंदिया जिल्ह्यात 175 पंजीबद्ध सहकारी दुग्ध संस्था असून गोंदिया-1, आमगाव -1, स/अर्जुनी-1 असे एकूण 3 शितगृहे आहेत. शितगृहाची एकूण क्षमता 30 हजार लिटर असून 2004-2005 मध्ये दैनिकी सरासरी दुग्ध संकलन 30 हजार लिटर होते.

(अकरा)

## 7. मत्स्य व्यवसाय

### 7.1 - मत्स्योत्पादन :-

भंडारा व गोंदिया जिल्हयात सागरी किनारा नाही त्यामुळे नद्या, तलाव मोठ्या जलाशयात मत्स्योत्पादन होते. भंडारा जिल्हयात नदीची लांबी 200 कि.मी. असून अनेक तलाव आहेत. त्यामुळे भंडारा जिल्हयाला तलावाचा जिल्हा म्हणून संबोधण्यात येते. नद्या, तलाव व मोठ्या जलाशयाचे मार्च 2005 अखेर 12510 हेक्टर क्षेत्र मत्स्योत्पादनासाठी अनुकूल आहे. ह्या अनुकूल क्षेत्राच्या 80 टक्के क्षेत्र प्रत्यक्ष वापरात आणण्यात आले आहे. मत्स्योत्पादनाचा लिलाव पध्दतीने विक्री केल्या जाते. सन 2004-2005 वर्षात 11,980 मे.टन माशांचे उत्पादन झाले व त्यापासून 23.76 कोटी रुपये उत्पन्न मिळाले. जिल्हयात मोहाडी तालुक्यात नागठाणा, साकोली तालुक्यात शिवणीबांध ह्या ठिकाणी मत्स्यबिज केंद्रे कार्यरत आहेत. सन 2004-2005 मध्ये मत्स्यबिज केंद्रात 260.00 लाख मत्स्यबिज सोडण्यात आलेले होते.

गोंदिया जिल्हयात नदीची लांबी 420 कि.मी. असून अनेक तलाव आहेत. त्यामुळे गोंदिया जिल्हयाला तलावाचा जिल्हा म्हणून संबोधण्यात येते. नद्या, तलाव व मोठ्या जलाशयाचे मार्च 2005 अखेर 22,265 हेक्टर क्षेत्र मत्स्योत्पादनासाठी अनुकूल आहे. ह्या अनुकूल क्षेत्राच्या 96.50 टक्के क्षेत्र प्रत्यक्ष वापरात आणण्यात आले आहे. मत्स्योत्पादनाचा लिलाव पध्दतीने विक्री केल्या जाते. सन 2004-2005 वर्षात 7825 मे.टन माशांचे उत्पादन झाले व त्यापासून 19.56 कोटी रुपये उत्पन्न मिळाले. जिल्हयात अ/मोरगाव तालुक्यात इटियाडोह, गोंदिया तालुक्यात आंभोरा ह्या ठिकाणी मत्स्यबिज केंद्रे कार्यरत आहेत. सन 2004-2005 मध्ये मत्स्यबिज केंद्रात 431.00 लाख मत्स्यबिज सोडण्यात आलेले होते.

## 8. वीज

### 8.1 - विद्युतीकरण :-

जिल्यामध्ये 2001 च्या जनगणनेप्रमाणे भंडारा जिल्हयांत 778 वस्ती असलेले गावे, 92 ओसाड गावे आणि 6 शहरे (गणना शहरे धरून) आहेत. तसेच गोंदिया जिल्हयांत 893 वस्ती असलेले गावे, 57 ओसाड गावे आणि 2 शहरे आहेत. 31 मार्च, 2005 पर्यंत 95% आबादी गावांचे व सर्व शहराचे विद्युतीकरण करण्यात आलेले आहेत. ग्रामिण विद्युतीकरणामुळे शेतीमध्ये विद्युत पंप वापरण्याचे प्रमाण वाढले आहे. 31 मार्च, 2005 अखेरपर्यंत 32618 शेतीच्या पंपांना विज पुरवठा करण्यात आलेले आहेत.

### 8.2 - वीजेचा वापर :-

2004-2005 मध्ये भंडारा व गोंदिया जिल्हया मध्ये विजेचा वापर खालील प्रमाणे करण्यात आला.

जिल्हा	विज		वापराचा प्रकार			
	घरधुती	व्यापारी	औद्योगिक	दिवाब-ती	कृषी	इतर
भंडारा	75430	10880	234220	6310	95130	37450
गोंदिया	33930	7750	52990	2530	17210	56580

भंडारा जिल्हयात सनपॅलाग व अशोक लेलॅंड कंपनी हे दोन मोठे उद्योग असल्याने मोठ्या प्रमानावर विजेचा वापर होतो.

(बारा)

## 9. खनिजे व उद्योग

### 9.1 - खनिज :-

भंडारा व नवनिर्मित गोंदिया जिल्हा खनिज उत्पादनाच्या दृष्टिने समृद्ध आहे. जिल्ह्यात मोठ्या प्रमाणावर उच्च व हलक्या प्रतीचे कच्चे मॅंगनिज आढळते. तसेच खनिजामध्ये लोहखनिज, क्रोमाईट, सिलीमीनाईट, कोरंडम, पायरोफिलाईट, क्वाटर्स, सॅंड खनिजे आढळते. गोण खनिजात रेती, इमारती दगड/बोल्डर, विटा व कवले तयार करण्यासाठी लागणारी माती इत्यादी प्रकारचे खनिज आढळतात. कच्च्या मॅंगनिजचा साठा तुमसर तालुक्यात पिखला, सितासावंगा, इंदर बुची, डांगरी (बु.) व बालापूर (हमेशा) येथे आढळतो. 2003-2004 मध्ये एकूण 214551 मे.टन कच्च्या मॅंगनिजचे उत्पादन झाले. या शिवाय भंडारा जिल्ह्यात लाखनी व साकोली तालुक्यांत कायनाईटचे 1861.18 मे.टन, सिलीमीनाईटचे 1921 मे.टन. व पायरोफिलाईट चे 251.585 मे.टन., मोहाडी व तुमसर तालुक्यांत सॅंड व क्वाटर्झ चे 62983.27 मे.टन. व 617.350 तसेच गोंदिया जिल्ह्यांत गोंदिया तालुक्यांत क्वाटर्झ चे 7279 मे.टन. व आमगाव तालुक्यांत लोहखनीचे 5130 मे. टनाचे उत्पादन झालेले.

### 9.2 - उद्योग व कामगार :-

भंडारा व गोंदिया जिल्ह्यामध्ये 2005 अखेर नोंदणीकृत. 299 कारखाने चालू स्थितीमध्ये असून त्यात 6347 कामगारांना रोजगार उपलब्ध करून देण्यांत आले आहे.

जिल्ह्यामध्ये अनेक छोटे-मोठे कारखाने असून त्यापैकी भंडारा शहरात पितळी भांडी तयार करण्याचे जवळ-जवळ 44 कारखाने आहेत. सन 1945 पासून भंडारा शहरात पितळी भांड्याचा व्यवसाय सुरु आहे. पुढे तो स्वातंत्र्योत्तर काळात वाढत गेला मात्र आज पितळीच्या स्थैर अन्वय धातू आल्यामुळे ह्या उद्योगात भवितव्य अंधारले आहे तरी पण आजही दर दिवशी अंदाजे 05 ते 06 टन पितळी भांड्याची मोड भंडारा शहरात विकायला येते. जिल्ह्यात दुसरा महत्त्वाचा उद्योग विडी तयार करणे हा आहे. ह्या उद्योगाचे भंडारा जिल्ह्यात भंडारा, मोहाडी, तुमसर, साकोली व गोंदिया जिल्ह्यात गोंदिया, तिरोंडा, गोरगाव व आमगाव तालुक्यात अंदाज 120 कारखाने कार्यरत असून ह्या अंतर्गत 29,023 कामगारांना रोजगार उपलब्ध होत आहे.

### 9.3 - औद्योगिक वसाहत :-

जिल्ह्यामध्ये उद्योगांच्या विकासाकरीता महाराष्ट्र औद्योगिक विकास महामंडळामार्फत भंडारा जिल्ह्यात भंडारा शहरापासून 16 कि.मी.अंतरावर मौजा गडेगाव व राजेगाव येथे साकोली मार्गावर 142.71 हेक्टर जमीनीवर औद्योगिक वसाहत निर्माण करण्यात आली आहे. त्यात 42 भूखंड असून त्यापैकी 39 भूखंड निरनिराळे उद्योग स्थापनासाठी देण्यात आलेली आहेत. तसेच गोंदिया जिल्ह्यात गोंदिया शहरापासून 6 कि.मी.अंतरावर मौजा मुंडीपार येथे महाराष्ट्र औद्योगिक विकास महामंडळा मार्फत 146.14 हेक्टर जमीन संपादित करून विकास केलेला आहे. या स्थापित जमीनी अंतर्गत 140 भूखंड असून 65 भूखंड निरनिराळे उद्योग स्थापना करीता देण्यात आलेले आहेत. सदर दोन्ही वसाहतीमध्ये पाण्याची व विजेची सोय महामंडळाद्वारे करण्यात येते.

## (तेरा)

9.4 - भंडारा औद्योगिक वसाहतीत अशोक लेलॅंड कंपनी हा प्रमुख उद्योग असून या उद्योगाचे 12 पूरक उद्योग कार्यरत आहेत. ह्या उद्योगापैकी केवळ 6 उद्योग सुरु असून त्या उद्योगातर्फे अशोक लेलॅंड कंपनीला उत्पादित माल पुरविला जातो. हिंदुस्थान कंपोजिस्ट इंडिया लिमिटेड हा उद्योग गडेगाव येथे 20,500 चौ.कि.मी.क्षेत्रात उभारला असून ह्या उद्योगाकडून ऑटोमोबाईल्स जॉईन्ट्स क्लज व ब्रेक लॉईनिंगचे उत्पादन केल्या जाते. व निर्यात सुध्दा केला जातो. भंडारा रोड रेल्वेस्टेशनच्या बाजूला एकलारी गावाजवळ मे.सनप्लग आयर्न स्टील कंपनी दिल्ली यांचा पोलाद कारखाना उभारण्यात आला आहे. त्यासाठी अदमासे 170 हेक्टर जमिन मौजा बिडसितेपार, सिरसी, एकलारी व वरठी ह्या गावाद्वारे उपलब्ध करून देण्यात आले आहे. 150 हजार मे.टन स्पंज लोखंड, 160 हजार मे.टन.सेलेबल स्टीलची वार्षिक उत्पादन क्षमता या कारखान्याची आहेत. त्यात जवळ-जवळ 600 कुशल व अकुशल कामगार कार्यरत आहेत.

9.5 - भंडारा जिल्ह्यात 1963 मध्ये एक सहकारी उद्योग समूह 8.24 हेक्टर जमीनीवर उभारण्यात आला आहे. मार्च, 2005 अखेर त्यांत 90 सभासद असून सहकारी उद्योगाची संख्या 48 आहे. एकूण विकसित भूखंडाची संख्या 71 असून त्यापैकी 70 भूखंडाचे वाटप करण्यात आले आहे व उर्वरित एक भूखंड संस्थेचे कार्यालय व धर्मकाटा या करीता राखून ठेवलेले आहे. चालू उद्योगामध्ये 403 कामगार कार्यरत आहेत.

### 10. वाहतूक व दळणवळण

#### 10.1 - लोहमार्ग :-

भंडारा व गोंदिया जिल्हा मिळून 31 मार्च, 2005 अखेर 132 कि.मी. लांबीचे दुहेरी रुंद लोहमार्ग, 120 कि.मी. लांबीचे एकेरी रुंद लोहमार्ग आणि 29 कि.मी. लांबीचे एकेरी अरुंद लोहमार्ग आहेत. अशाप्रकारे दोन्ही जिल्ह्यात एकूण 281 कि.मी.लांबीचे लोहमार्ग अस्तित्वात आहेत.

#### 10.2 - रस्ते :-

जिल्ह्यात महाराष्ट्र शासन, जिल्हा परिषद व नगर पालिके मार्फत रस्ते तयार करणे व त्याची निगा राखणे हिं कामे प्रामुख्याने केली जातात. 31 मार्च, 2005 अखेर भंडारा व गोंदिया जिल्ह्यात अनुक्रमे सा.बा.वि.2276कि.मी., व 1229कि.मी., जिल्हा परिषदेचे 6444 कि.मी. 3628 कि.मी. लांबीचे रस्ते असून याशिवाय नगर पालिका हद्ददीतील 293 कि.मी. लांबीचे रस्ते आहेत. पृष्ठभागाचे वर्गीकरणानुसार जिल्ह्यात डांबरीकरणाचे 35 टक्के खडीचे व पक्के रस्ते 44 टक्के व इतर प्रकारचे 20 टक्के रस्ते आहेत. भंडारा व गोंदिया जिल्ह्यामधून मुंबई ते कलकत्ता हा राष्ट्रीय महामार्ग क्रमांक 6 जातो.

#### 10.3 - नोंदणीकृत वाहने :-

भंडारा व गोंदिया जिल्ह्यात 31 मार्च, 2005 अखेर एकूण 125364 मोटार वाहने वापरात होती. त्यापैकी 104495 दुचाकी व 367 तिचाकी वाहने होती. तसेच अवजड वाहने 16758 इतकी होती.

#### 10.4 - डाक व तार घरे :-

भंडारा जिल्ह्यात 31 मार्च, 2005 अखेर 137 पोष्ट कार्यालये, 32 तारघर , 596 पत्रपेट्या व 198 पोष्टमन कार्यरत होते तसेच 128 गावात पोष्ट कार्यालयाची सोय उपलब्ध करून देण्यात आलेली असून दरलाख लोकसंख्येमागे 12 पोष्ट कार्यालये कार्यरत असल्याचे आढळते.

गोंदिया जिल्ह्यात 31 मार्च, 2005 अखेर एकूण 179 पोष्ट कार्यालये, 25 तारघर , 578 पत्रपेट्या व 199 पोष्टमन कार्यरत होते तसेच 174 गावात पोष्ट कार्यालयाची सोय उपलब्ध करून देण्यात आलेली असून दरलाख लोकसंख्येमागे 15 पोष्ट कार्यालये कार्यरत असल्याचे आढळते.

#### 10.5 - दुरध्वनी संख्या :-

2004-2005 या वर्षात भंडारा व गोंदिया जिल्ह्यात अनुक्रमे 27696 व 24005 दुरध्वनी संख्या होती.

(चौदा)

## 11. कामगार व उद्योग विनिमय

### 11.1 - रोजगार :-

भंडारा व गोंदिया जिल्ह्यामध्ये 2004-2005 या वर्षात खाजगी व सार्वजनिक क्षेत्रात अनुक्रमे 7835 व 21861 व गोंदिया जिल्ह्यांत 2680 व 5606 लोकांना रोजगार उपलब्ध झाला. रोजगार विनिमय केंद्रामध्ये रोजगार त्रिषयक माहिती पुरविणा-या संस्थांच्या माहितीच्या आधारावरील आकडेवारी दिलेली आहे.

### 11.2 - रोजगार विनिमय :-

भंडारा व गोंदिया जिल्ह्यामध्ये रोजगार विनिमय केंद्र असून या अंतर्गत ग्रामिण क्षेत्रात बेरोजगार युवकांना नोंदणी करणे सोयीचे व्हावे म्हणून जिल्हा सेवायोजन कार्यालयांकडून महिन्यातून एकदा तालुका स्तरावर पथक पाठविण्यांत येते. तसेच गोंदिया जिल्ह्यात देवरी येथे आदिवासी भागातील बेरोजगार सुशिक्षित युवक, युवतींना रोजगाराची संधी उपलब्ध व्हावी या करीता मार्गदर्शन केंद्राची स्थापना करण्यांत आलेली आहे. 31 मार्च, 2005 रोजी भंडारा व गोंदिया जिल्ह्यातील रोजगार विनिमय केंद्राच्या पटावर एकूण अनंक्रमे 79985 व 105716 उमेदवार होते. त्यापैकी अनुक्रमे 8 व 31 लोकांना खाजगी व 200 व 191 लोकांना सार्वजनिक क्षेत्रात रोजगार उपलब्ध झालेला आहे. यांत अनुसूचित जाती व जमाती चे 35 व 17 टक्के उमेदवार असल्याचे दिसून येते.

**आर्थिक गणना 1998 :-** या संचालनालयामार्फत वर्ष 1998 मध्ये चौथी आर्थिक गणना घेण्यात आली असून सदर आर्थिक गणनेत बिगर कृषी व निवडक कृषी (शेती) या उद्योगातील स्वयंकार्यरत व आस्थापनाविषयक माहितीचा यात समावेश करण्यात आलेला आहे.

### 11.4 - कृषी व बिगर कृषी आस्थापना :-

भंडारा व गोंदिया जिल्हा मिळून जिल्ह्यामध्ये कृषी व बिगरकृषी उद्योगांची संख्या 98,003 असून यापैकी 81.23 टक्के आस्थापना ग्रामिण भागात तर केवळ 18.77 टक्के आस्थापना नागरी भागात कार्यरत आहेत. एकूण आस्थापनापैकी 90,322 (92.16) खाजगी तर 860 (0.83) आस्थापना सहकारी क्षेत्रात व 6,821 (6.96) सार्वजनिक क्षेत्रात कार्यरत आहेत. एकूण आस्थापनेच्या 20.99 टक्के आस्थापनेचे मालक अनुसूचित जातीचे तर केवळ 8.09 टक्के आस्थापनेचे मालक अनुसूचित जमातीचे आहेत. एकूण आस्थापनापैकी 13.83 टक्के आस्थापना जागाविरहित कार्यान्वित होत्या तर केवळ 17.75 टक्के आस्थापनेमध्ये उत्पादनासाठी विजेचा वापर करण्यात येत होता.

(पन्ना)

### 11.5 - कामगार :-

भंडारा व गोंदिया जिल्हा मिळून कृषी व विणकूडी आस्थापनेमध्ये 2,25,607 कामगार काम करीत होते. या पैकी 73.60 टक्के कामगार ग्रामिण भागात तर 26.40 टक्के कामगार नागरी भागात काम करीत होते. एकूण कामगारांपैकी वेतनावर काम करणारे कामगार 85,307 (37.81) होते. जिल्ह्यातील प्रत्येक आस्थापनेत सरासरी 2 कामगार काम करीत होते. तर ग्रामिण व नागरी भागातील आस्थापनेकरीता हेच प्रमाण 2 व 3 असे होते.

### 11.6 - उद्योग गटानुसार वर्गीकरण :-

भंडारा व गोंदिया जिल्हा मिळून प्रत्येक उद्योगगटात किती कामगार काम करीत होते याची गटवार माहिती या प्रकाराने दिली लक्षात घ्या. 9.6 टक्के आस्थापना आहेत. एकूण आस्थापनेपैकी वस्तु निर्माण या उद्योग गटात सर्वाधिक संख्येने 29,157 (29.75) आस्थापना होत्या व त्यामध्ये एकूण कामगारांपैकी 70,460 (31.23) कामगार काम करीत होते. सामूहिक, सामाजिक व व्यक्तीगत सेवा या उद्योगगटाचा दुसरा क्रमांक लागतो. त्यामध्ये एकूण 18,183 (18.55) आस्थापना होत्या. कामगार संख्येच्या दृष्टिकोनातून विचार केल्यास या आस्थापनेमध्ये 61,280 (27.16) कामगार काम करीत होते. विरबोळ व्यापार या उद्योग गटात 21,702 (22.15) आस्थापना होत्या. या आस्थापनेमध्ये 35,322 (15.66) कामगार काम करीत होते. उर्वरित उद्योगगटातील 28,961 (29.55) आस्थापनेमध्ये 38,545 (25.95) कामगार गुंतलेले होते.

### 11.7 - सहकार क्षेत्रातील आस्थापना :-

भंडारा व गोंदिया जिल्हा मिळून विणकूडी कृषी सहकार क्षेत्रात असणा-या एकूण 854 आस्थापनेपैकी 683 आस्थापना ग्रामिण भागात तर 171 आस्थापना नागरी भागात होत्या. एकूण आस्थापनेपैकी 14.24 टक्के आस्थापना विजेवर चालणा-या होत्या. (एकूण कामगारांपैकी विणकूडी कृषी सहकारी क्षेत्रातील आस्थापना मध्ये काम करणा-या कामगारांची संख्या उपलब्ध नाही.)

### 11.8 - स्वयंकार्यरत उद्योग :-

भंडारा व गोंदिया जिल्हा मिळून जिल्ह्यातील सर्व गट मिळून एकत्र या गटातील स्वयं कार्यरत उद्योगांची एकूण संख्या 80,930 आहे. यापैकी ग्रामिण भागात 67,670 (83.62) व नागरी भागात 13,260 (16.38) उद्योग अस्तित्वात आहेत. स्वयंकार्यरत उद्योगातील व्यक्तींची कामगारांची संख्या 40,400 असून त्यापैकी ग्रामिण भागात 37,202 (92.08) तर नागरी भागात 3,198 (7.92) व्यक्ती कार्यरत आहे.

## 12. सहकार

### 12.1 - सहकारी संस्था :-

अ) भंडारा व गोंदिया जिल्ह्यात 2004-2005 वर्षाअखेर सर्व प्रकारचे अनुक्रमे 1468 व 1195 संस्था कार्यरत होत्या व त्यामधील सभासद संख्या अनुक्रमे 635000 व 218000 इतकी होती.

(साडा)

ब) भंडारा व गोदिया जिल्ह्यातील एकूण अनुक्रमे 1468 व 1195 सहकारी संस्थापैकी 386 (26 टक्के) व 330 (27 टक्के) कृषीपतसंस्था हात्या तर अनुक्रमे 251 व 129 विंगार कृषी पतसंस्था असून अनुक्रमे 6 व 6 पणत संस्था हात्या. अनुक्रमे 481 व 446 उत्पादक सहकारी संस्था तर अनुक्रमे 344 व 284 सामाजिक सेवा सहकारी संस्था हात्या. त्यापैकी अनुक्रमे 96 व 45 गृहनिर्माण, 84 व 17 कामगार कंत्राटदार संस्था, ग्राहक भंडार 28 व 13, इतर 136 व 209 संस्था कार्यरत हात्या. एकूण 481 व 446 उत्पादक संस्थापैकी 294 व 187 दुग्धसंस्था, 122 व 119 मत्स्यव्यवसाय संस्था, 9 व 15 उपसासिचन संस्था, 12 व 0 विनकर संस्था व 42 व 95 औद्योगिक व इतर संस्था कार्यरत असल्याचे आढळते.

भंडारा व गोदिया येथे मध्यवर्ती सहकारी बँकेने 2004-2005 वर्षात अनुक्रमे रु. 71.30 व 25.69 कोटी. त्यापैकी भंडारा येथे अल्प मुदतीचे रु. 39.32 कोटी, मध्यम व विधे मुदतीचे 31.98 कोटी रुपये तर गोदिया येथे अल्प मुदतीचे रु. 20.31 मध्यम मुदतीचे 5.38 कोटी रुपये वाटप केले. गोदिया येथे रेषी कर्ज रु. 58 कोटी व धकीत कर्ज 64 कोटी होते. आगी भंडारा येथे येणे 126.21 कोटी रुपये होती.

### 13. अधिकार

13.1 - भंडारा व गोदिया जिल्ह्यात 31 मार्च, 2005 रोजी अनुक्रमे 46 व 57 ठिकाणी (अहोर व खडी धरुन) बँका कार्यरत हात्या. मार्च, 2005 अखेर राष्ट्रीयकृत बँक शाखा भंडारा जिल्ह्यात अनुक्रमे 62 तसेच गोदिया जिल्ह्यात राष्ट्रीयकृत बँक शाखा 66 असल्याचे आढळते. याप्रमाणे भंडारा व गोदिया जिल्ह्यात अधिकोष शाखा (2001 चे जनगणनेनुसार) लोकसंख्येच्या तुलनेत सरासरी 18325 व 18192 लोकसंख्येस सेवा उपलब्ध करुन देण्यांत आली आहे. तसेच भंडारा व गोदिया जिल्ह्यांत अनुक्रमे दर लाख लोकसंख्येमागे 5 व 5 अधिकोष शाखा कार्यालये असल्याचे आढळते.

### 14. किंमती व बाजारभाव

#### 14.1 - घाऊक बाजारभाव :-

भंडारा जिल्ह्यात 6 ठिकाणी तर गोदिया जिल्ह्यात 5 ठिकाणी कृषी उत्पन्न बाजार समित्या आहेत. त्यामध्ये सर्व प्रकारची अन्न-धान्याची आवक होते. प्रामुख्याने या कृषी उत्पन्न बाजार समित्यांच्या द्वारे धान, गहू, ज्वारी, हरभरा, मूग, तुर, उडीद, मसूर, सोयाबीन, पोपट, जवस ह्या महत्त्वाच्या वस्तूची आवक होते. 2004-2005 या वर्षात गेल्या वर्षाच्या तुलनेत सर्वसाधारणपणे शतमालाच्या सरासरी घाऊक बाजारभावापैकी गहू, हरभरा, पोपट या वस्तूच्या भावात गतवर्षाच्या तुलनेत वाढ झाल्याचे दिसून येते.

#### 14.2 - किरकोळ बाजारभाव :-

भंडारा व गोदिया जिल्ह्यातील जीवनावश्यक वस्तूच्या किरकोळ बाजार भावाची तुलना 2003 चे बाजार भावाशी केली असता ज्वारी, तुरडाळ, मसूरडाळ, गूळ, गोडेतेल, खोबरेल तेल, वनस्पती तूप, शुध्दतूप, बोकडाचे मांस, ताजे मासे, शेंगदाने, खोबरे, वटाटे, चहा, कॉफी, रॉकेल, प्रसाधन साबन, या वस्तूच्या किंमतीत वाढ झालेली आहे.



(सतरा)

### 14.3 - कामगाराकरीता ग्राहक किंमतीचे निर्देशांक :-

दरवर्षी नागपूर केंद्रासाठी ग्राहक किंमतीचा निर्देशांक जाहिर होतो आणि तोच निर्देशांक भंडारा व गोंदिया जिल्ह्यासाठी वापरला जातो. सप्टेंबर, 1988 पर्यंत 1960 हे पायाभूत वर्ष ग्राह्य धरण्यात आले होते. ऑक्टोबर 1998 पासून 1982 हे पायाभूत वर्ष ग्राह्य धरण्यात आलेले आहे. त्या पायाभूत वर्षानुसार 2004-2005 मध्ये जिल्ह्यासाठी कामगारासाठी ग्राहक किंमतीचा सर्वसाधारण निर्देशांक 533 होता आणि त्यातील उपबाबीपैकी अन्न 484, पानसुपारी, तंबाखू इत्यादी 721, इंधन दिवा-बत्ती 552, घरे 870, कापड बिछाना व पादत्राणे 310 व संकिर्ण 578 या प्रमाणे निर्देशित केला होता. 2003-2004 च्या तुलनेत संदर्भ वर्षाच्या निर्देशांकात 5.12 टक्क्यांनी वाढ झालेली आहे.

## 15. शिक्षण

### 15.1 - प्राथमिक/माध्यमिक व उच्च शिक्षण :-

भंडारा जिल्ह्यात 2003-2004 या वर्षी प्राथमिक शळा 899, माध्यमिक 181 व उच्च माध्यमिक 93 महाविद्यालय 39 शैक्षणिक संस्था होत्या. तसेच प्राथमिक शाळेत एकुल विद्यार्थी 127742 असून त्यापैकी मुलींची संख्या 62495 होती. माध्यमिक शाळेतील विद्यार्थी 63160 असून त्यापैकी मुलींची संख्या 32504 होती. उच्च माध्यमिक शाळेतील विद्यार्थी 79675 व मुलींची संख्या 38763 होती. तर महाविद्यालयीन विद्यार्थी 15894 असून मुलींची संख्या 8052 होती. अशा प्रकारे एकुल विद्यार्थी 286471 असून त्यापैकी मुलींची संख्या 141814 होती अनुसूचित जातीचे एकुल विद्यार्थी 52785 तर अनुसूचित जमातीचे 23904 विद्यार्थी होते. शिक्षण संस्था प्राथमिक 53634, माध्यमिक 1722, उच्चमाध्यमिक 1897 व महाविद्यालयीन 303 होती.

गोंदिया जिल्ह्यात 2004-2005 या वर्षी प्राथमिक शळा 980, माध्यमिक 172 व उच्च माध्यमिक 90 महाविद्यालय 21 होती. तसेच प्राथमिक शाळेत एकुल विद्यार्थी 152662 असून त्यापैकी मुलींची संख्या 71846 होती. माध्यमिक शाळेतील विद्यार्थी 68924 असून त्यापैकी मुलींची संख्या 35266 एवढी होती. उच्च माध्यमिक शाळेतील विद्यार्थी 64810 व मुलींची संख्या 31970 होती. तर महाविद्यालयीन विद्यार्थी 10936 असून मुलींची संख्या 4955 होती. अशा प्रकारे एकुल विद्यार्थी 297332 असून त्यापैकी मुलींची संख्या 144037 होती प्रकारे विद्यार्थी शालेय पटावर होते. अनुसूचित जातीचे 45539 अनुसूचित जमातीचे 57079 विद्यार्थी होते. जिल्ह्यामध्ये प्राथमिक शाळेतील शिक्षक संख्या 4577 माध्यमिक 1663. उच्च माध्यमिक 1781 तर महाविद्यालयीन 199 होती.

## 16. सार्वजनिक आरोग्य व वैद्यकीय सेवा

### 16.1 - वैद्यकीय सेवा :-

भंडारा जिल्ह्यात वैद्यकीय सेवामध्ये लक्षणीय वाढ झालेली आहे. मार्च, 2005 अखेर भंडारा जिल्ह्यात 8 रुग्णालये, 41 दवाखाने, 26 प्रसूतीगृहे व 33 प्राथमिक आरोग्य केंद्रे होते. तर नवनिर्मित गोंदिया जिल्ह्यात रुग्णालय 12, दवाखाने 39, प्रसूतीगृहे 35 व प्राथमिक आरोग्य केंद्रे 39 कार्यरत होते. वैद्यकीय सेवात वाढ झाल्यामुळे मृत्यूच्या दरात घट झाल्याचे दिसून येते. 1971 च्या जनगणनेनुसार जिल्ह्याचा दरहजारी मृत्यूदर 12 होता. सन 1981 मध्ये 8.47 तर 1991 च्या जनगणनेनुसार मृत्यूचा दर 7.54 पर्यंत खाली आलेला आहे. लोकसंख्या वाढ थांबविण्यासाठी शासनाने कुटूंब नियोजन कार्यक्रमाचा मोठ्या प्रमाणावर प्रचार केल्याने प्रभावी अंमलबजावणीमुळे जन्मदर कमी झालेला आहे. 1971 च्या जनगणनेनुसार दर हजारी जन्मप्रमाण 29.2 होते ते 1981 चे जनगणनेनुसार हेच प्रमाण 22.06 पर्यंत उतरले होते. भंडारा जिल्ह्यात 31 मार्च, 2005 रोजी 39 कुटूंब नियोजन केंद्र कार्यरत होते. या केंद्रातून 2004-2005 या वर्षात एकुल 9391 कुटूंब नियोजन शस्त्रक्रिया करण्यात आल्यात. गोंदिया जिल्ह्यामध्ये, 2005 मध्ये 50 कुटूंब नियोजन केंद्र कार्यरत होती. या केंद्रातून एकुल 14100 कुटूंब नियोजन शस्त्रक्रिया करण्यात आल्यात.

(अठरा)

## 17. कमजोर घटकाचे कल्याण

### 17.1 - नियोजन :-

महाराष्ट्र शासनाने 1974 पासून नियोजनाची प्रक्रिया जिल्हा पातळीवर सुरु केलेली होती व जिल्ह्याचे ठिकाणी जिल्हा नियोजन व विकास मंडळाची स्थापना करून नियोजनाच्या उद्दिष्ट पूर्तीसाठी या मंडळाचे अधिपत्याखाली विविध यंत्रणामार्फत जिल्हा विकासाची कामे पार पाडण्यासाठी कार्यविषयक धोरण अमलात आणण्याची कार्यवाही सुरु आहे.

### 17.2 - वार्षिक योजना :-

भंडारा जिल्ह्यात सन 2004-2005 मध्ये वार्षिक योजनेअंतर्गत राबविण्यात आलेल्या बिगर आदिवासी व आदिवासी क्षेत्र, विशेष घटक योजना अंतर्गत एकूण रुपये 1194.75 लाख खर्चापैकी कृषी व संलग्न सेवा रु. 10.99 टक्के, ग्रामिण विकास 25.07 टक्के, पाटबंधारे व पुरनियंत्रण 0.96 टक्के, वाहतुक व दळणवळण 12.23 टक्के, सामान्य आर्थिक सेवा 1.31 सामाजिक व सामुहिक सेवा 44.12 टक्के, विद्युत विकास 3.68 टक्के, उद्योग व खानकाम 0.67 खर्च झाल्याचे दिसून येते. एकूण खर्चापैकी, विशेष घटक योजनेवर रु. 433.85लाख तर आदिवासी उप योजनाक्षेत्राबाहेरील रु. 68.24 लाख खर्च झाल्याचे दिसून येते.

गोंदिया जिल्ह्यात सन 2004-2005 मध्ये वार्षिक योजनेअंतर्गत राबविण्यात आलेल्या बिगर आदिवासी व आदिवासी क्षेत्र, विशेष घटक योजना अंतर्गत एकूण रुपये 2005.32 लाख खर्चापैकी कृषी व संलग्न सेवा रु. 6.32 टक्के, ग्रामिण विकास 21.60 टक्के, पाटबंधारे व पुरनियंत्रण 1.55 टक्के, वाहतुक व दळणवळण 10.26 टक्के, सामाजिक व सामुहिक सेवा 57.96 टक्के, विद्युत विकास 1.87 टक्के, उद्योग व खानकाम 0.43 खर्च झाल्याचे दिसून येते. एकूण खर्चापैकी, विशेष घटक योजनेवर रु. 392.36 लाख तर आदिवासी योजनेवर रु. 616.07 लाख खर्च झाल्याचे दिसून येते.

### 17.3 - अनुशेष :-

भंडारा व गोंदिया जिल्ह्यात अनुशेष अंतर्गत योजनावार 2004-2005 या वर्षी शासनाकडून उपलब्ध निधी पैकी 100% खर्च झालेला आहे.

### 17.4 - रोजगार हमी योजना :-

भंडारा जिल्ह्यात रोजगार हमी योजनेअंतर्गत सन 2004-2005 मध्ये एकूण रु. 1462.88 लाख खर्च झाला असून मनुष्य दिवस रोजगार निर्मिती 31.12 लाख झालेली आहे.

गोंदिया जिल्ह्यात रोजगार हमी योजनेअंतर्गत सन 2004-2005 मध्ये एकूण रु. 2532 लाख खर्च झाला असून मनुष्य दिवस रोजगार निर्मिती 42.52 लाख झालेली आहे.

### 17.5 - नविन 20 कलमी कार्यक्रम :-

भंडारा जिल्हात नविन 20 कलमी कार्यक्रमांतर्गत 2004-2005 मध्ये स्वर्ण जयंती ग्राम स्वयंरोजगार कार्यक्रमांतर्गत 1873 लाभार्थ्यांना फायदा मिळालेला आहे. विविध योजनेत अनुसूचित जातीच्या 1798 व अनुसूचित जमातीच्या 464 कुटूंबांना फायदा मिळालेला आहे. संदर्भ वर्षात 155 बॉयगॅस संयंत्रे बसविण्यात आले असून 9391 कुटूंबनियोजन शस्त्रक्रिया करण्यात आल्यात.

गोंदिया स्वर्ण जयंती ग्राम स्वयंरोजगार कार्यक्रमांतर्गत 3283 लाभार्थ्यांना लाभ देण्यात आला असून विविध योजनेत अनुसूचित जातीच्या 1513 व अनुसूचित जमातीच्या 2821 कुटूंबांना लाभ देण्यात आला आहे. संदर्भ वर्षात 193 बॉयगॅस संयंत्रे बसविण्यात आले असून 14100 कुटूंबनियोजन शस्त्रक्रिया करण्यात आल्या आहेत.

(एकोणवीस)

## 18. संकिर्ण

### 18.1 - स्थानिक स्वराज्य संस्था :-

सन 2004-20045मध्ये भंडारा व गोंदिया जिल्हा परिषदेचे वर्षाच्या सुरुवातीची शिल्लक धरून एकुन उत्पन्न अनुक्रमे रूपये 302.77 व रूपये 194.30 कोटी होते व एकुन खर्च अनुक्रमे रूपये 252.47 व रूपये 142.87 कोटी असून अखेरची शिल्लक अनुक्रमे रूपये 50.30 व रूपये 51.43 कोटी होती.

भंडारा व गोंदिया जिल्हयांतील ग्रामपंचायतीचे एकुन उत्पन्न सुरुवातीची शिल्लक धरून अनुक्रमे रूपये 10.79 आणि 8.46 कोटी होती तर खर्च अनुक्रमे रु .8.40 आणि 6.11 काटी असून अखेरची शिल्लक अनुक्रमे रु .2.39 आणि 2.35 कोटी होती .

भंडारा जिल्हयात पवनी, तुमसर, भंडारा या तीन नगर परिषदा असून त्यांची सुरुवातीची शिल्लक धरून एकुन उत्पन्न, रु .24.57 कोटी असून एकुन खर्च रु .19.64 काटी होता .अखेरची शिल्लक रु. 4.93 कोटी होती .

गोंदिया जिल्हयात गोंदिया /तिरोडा या दोन नगर परिषदा असून त्यांची सुरुवातीची शिल्लक धरून एकुन उत्पन्न, रु .28.37 कोटी असून एकुन खर्च रु .21.99 काटी होता .अखेरची शिल्लक रु. 6.38 कोटी होती .

### 8.2 - जमीन महसूल :-

भंडारा जिल्हयामध्ये सन 2004-2005 मध्ये जमीन महसूलाची मागणी पूर्वीची जमा रक्कम सोडून 3.94 लाख रूपये होती. तसेच गोंदिया जिल्हयामध्ये जमीन महसूलाची मागणी पूर्वीची जमा रक्कम सोडून 38.34 लाख रूपये होती. भंडारा जिल्हयात 2004-2005 ला सुट देण्यात आल्याने वसूलीस पात्र रक्कम 0.52 लाख रूपये होती.प्रत्यक्षात वसूली 3.37 लाख रूपये झाली. त्याचप्रमाणे गोंदिया जिल्हयात सुट देण्यात आली असल्याने वसूलीस पात्र रक्कम 60.05 लाख होती.प्रत्यक्षात वसूली 60.22 लाख रूपये झाली म्हणजेच वसूलीस पात्र असलेल्या रक्कमेपेक्षा भंडारा जिल्हयात 2.85 लाख रूपये वसूली जास्त तर गोंदिया जिल्हयात 0.18 लाख रूपये वसूली जास्त झालेली आहे.

### 18.3 - वाचनालय, वृत्तपत्रे व नियतकालिके :-

गोंदिया व भंडारा जिल्हयाचे भंडारा मुख्यालयी शासकीय ग्रंथालयाची सोय उपलब्ध आहे तसेच सामाजिक संस्थद्वारे सार्वजनिक वाचनालय चालविले जातात.

मार्च, 2005 रोजी भंडारा व गोंदिया जिल्हयात अनुक्रमे 82 व 71 मुद्राणालये होती. तसेच जिल्हयात दैनिक वर्तमानपत्र 3 व 9 साप्ताहिके भंडारा जिल्हयात 30 व गोंदिया जिल्हयात 31. गोंदिया जिल्हयात मासिक 2 व पाक्षिक 2 प्रकाशित करण्यात येतात.

### 18.4 - पोलिस व गुन्हे :-

31 मार्च, 2005 रोजी भंडारा व गोंदिया अनुक्रमे 12 व 14 पोलिस ठाणे, 7 व 4 आऊट पोष्ट 0 व 8 सबपोष्ट व 9 व 11 लॉकप्स ची सोय होती. भंडारा व गोंदिया जिल्हयात पोलिस दलाची एकूण संख्या अनुक्रमे 837 व 1434 असून संदर्भिय वर्षात पोलिसदलावर भंडारा जिल्हयांत 1184 लाख व गोंदिया जिल्हयांत 1889 लाख रूपये खर्च करण्यात आलेला आहे.

भंडारा व गोंदिया जिल्हयांत 2004-2005 दिवाणी न्यायालयात 6098 फौजदारी न्यायालयात 15584 लोक न्यायालय 15 कामगार न्यायालय 1118 औद्योगिक न्यायालय 2183 याप्रमाणे प्रकरणे दाखल करण्यात आलेली होती.

(बीस)

### 18.5 - करमणूक :-

भंडारा जिल्ह्यात 31 मार्च, 2005 रोजी 8 कायम स्वरूपाची चित्रपटगृहे, 7 फिरते चित्रपटगृहे व 22 व्हिडिओ गृहाची संख्या होती. या चित्रपटगृहापासून सन 2004-2005 वर्षात 34.65 लाखाचे तर गोंदिया जिल्ह्यात तर 5 कायम स्वरूपाची चित्रपटगृहे, 1 फिरते चित्रपटगृहे व 21 व्हिडिओ गृहाची संख्या होती. या चित्रपटगृहापासून 36.43 लाखाचे उत्पन्न शासनास प्राप्त झाले आहे.

### 18.6 - इतिहास स्थळे :-

भंडारा जिल्ह्यात काही जूनी देवालये व किल्ले असले तरी बाहेरच्या पर्यटकांना आकर्षित करण्यास इतपत नाही. पवनी, खडयाळ या गावी हनुमानाची प्राचिन भव्य मुर्ती आहे. तेथे रामनवमी च्या दिवशी रथयात्रा भरते. ही मुर्ती स्वयंभू असून जमीनीतून वर आली असावी अशी धारणा आहे. अंबागडच्या टेकड्या प्रेक्षणीय आहेत. भंडारा शहराच्या मध्यभागी हेमाडपंथी देवालये आढळतात. पवनी हे शहर पौराणिक राजा पवन यांचे राहण्याचे ठिकाण होते. उत्खननात पवनी शहरा शेजारी बुध स्तुपाची प्रवेशद्वारे सापडल्यामुळे या शहराला ऐतिहासिक महत्त्व प्राप्त झाले आहे. प्राचिन काळात पवनी बौद्ध धर्माचे केंद्र होते भंडारा शहरापासून 16 कि.मी. अंतरावर जवाहर नगर येथे 1964 मध्ये आयुध निर्माण कारखाना स्थापन करण्यात आला. गायमुख गावाजवळ पाण्याचा झरा प्रसिध्द असून तेथे दरवर्षी महाशिवरात्रीला मोठी यात्रा भरते. मोहाडी तालुक्यातील आंबळगाव हे गाव रेशमी साड्यासाठी प्रसिध्द आहे. भंडारा वरून 5 कि.मी. अंतरावर वैनगंगा नदीच्या तिरावर कोरंजी गावाच्या पहाडावर दुर्गादेवी (पिंगलाई) चे देवस्थान आहे. देवस्थानच्या परिसरातून बघतांना वैनगंगानदीचे खोरे विलोभनीय वाटते. नवरात्रीला कोरंजीला यात्रा भरते. साकोली वरून 3 कि.मी. अंतरावर कुंभली येथे मां. दुर्गाबाई देवस्थान प्रसिध्द आहे. येथे मक्करसंक्रातीच्या दिवशी भव्य यात्रा भरते.

भंडारा शहरापासून 12 कि.मी. अंतरावर हत्तीडोई येथील पहाडीच्या उत्खनामध्ये बौध्द स्तुपांचे अवशेष साळून आले. 2002 या वर्षात शासनाने दसबल पहाडी हे पर्यटन स्थळ घोषित केले असून सौंदर्य कारणांने कायम प्रगती पथावर आहे. तसेच तुमसर वरून 22 कि.मी. अंतरावर चांदपूर येथील पहाडीवर हनुमानाचे भव्य मंदिर आहे. सन 2002 या वर्षात चांदपूर देवस्थान पर्यटन स्थळ म्हणून शासनाने घोषित केलेले असून सौंदर्यकरणाचे काम सुरु आहे. याशिवाय भंडारा जिल्ह्यात तालुका भंडारा मध्ये रावणवाडी, नांदोरा, झिरी, लांबापाटणाची पहाडी, गोपीवाडा, भृशुंड गणेश मंदीर (मैढा) व डोंगरदेव. मोहाडी तालुक्यामध्ये नागठाणा व खोडगाव. तुमसर तालुक्यात नरसिंह टेकडी (माडगी). साकोली तालुक्यात गिरोली, पांगडी जलाशय, भुगांव, खुर्शीपारबांध, गुदरी महाराज्य व सुकळी. पवनी तालुक्यात कोरंजी, महादेव. तसेच लाखांदूर तालुक्यामध्ये पांगडी, चप्राड पहाडी, आसोला (शिवमंदीर), रोहणी (राष्ट्रसंत तुकडोजी महाराजांचे आश्रम) व भागडी पहाडी इत्यादी पर्यटन / यात्रा स्थळांना जिल्हा नियोजन समितीने मान्यता दिलेली आहे.

गोंदिया जिल्ह्यात नवगावेबांध व इटियाडोह हि प्रेक्षणीय स्थळे आहेत. परंतु पर्यटकांना आकर्षित करू शकतील अशी प्रेक्षणीय स्थळे जिल्ह्यात नाहीत. पदमपूर येथे दगाडी इमारती असून प्राचिनकालीन विष्णू व सरस्वती ह्या हिंदू देवतांच्या व जैन तिर्थकारांच्या मुर्त्या आढळतात. यावरून असे निष्कर्ष निघतो की, सर्वश्रेष्ठ संस्कृत नाटककार भवभूती यांचे जन्मस्थान पदमपूर असावे असे महामहोपाध्याय तोरार्शीनी, पुराव्यानिशी सिध्द होते आहे. साकोली तालुक्यात दरेंकसा खेड्याजवळ चांदसूरज पहाडावर एक वैशिष्ट्यपूर्ण गुहा आहे. चैतन्योत्सव, अ/मोरगाव तालुक्यातील बोंडगाव (देवी) येथे गंगा-जमूना देवीची यात्रा भरते. अ/ मोरगाव तालुक्यातील प्रतापगड पहाडावर शिवरात्रीला यात्रा भरते. साकोली तहसिल मध्ये नागझिरा वन्यजीव अभयारण्य प्रेक्षणीय आहे. पर्यटकांना धाबविण्यासाठी पाटबंधारे विभागाचे विश्राम गृह आहेत.



# दूर शिक्षण जिल्हा

जिल्हा - भंडारा / गोंदिया

2004 - 2005

जिल्हा सामाजिक व आर्थिक समालोचन सन 2004-05

दृष्टिक्षेपात

जिल्हा - भंडारा /गोंदिया

अ.क्र.	चाव	परिमाण	भंडारा जिल्हा	गोंदिया जिल्हा	महाराष्ट्र
1	2	3	4	5	6
एक	प्राकृतिक रचना				
1	भौगोलिक स्थान				
	1.1 उत्तर अक्षांश	अंश	20.39 ते 21.38		16.4 ते 22.21
	1.2 पूर्व रेखांश	अंश	79.27 ते 80.42		72.6 ते 80.9
	1.3 क्षेत्रफळ	चौ.कि.मी.	4	6	308
2	प्रशासकीय रचना				
	2.1 तालुके	संख्या	7	8	353
	2.2 शहरे	संख्या	6	2	378
	2.3 एकूण गावे	संख्या	870	950	43711
	2.4 पैकी निर्जन गावे	संख्या	92	57	2616
दोन	स्थानिक स्वराज्य संस्था				
1	महानगरपालिका	संख्या	-	-	22
2	नगरपरिषदा	संख्या	3	2	222
3	कटकमंडळे	संख्या	-	-	7
4	पंचायत समित्या	संख्या	7	8	350
5	ग्रामपंचायती	संख्या	541	556	27920
तीन	लोकसंख्या (2001)				
1	ग्रामीण	हजार	960	1057	55778
2	नागरी	हजार	176	144	41101
3	एकूण	हजार	1136	1201	96879
4	पुरुष	हजार	573	599	50401
5	स्त्रिया	हजार	563	602	46478
6	स्त्रिया प्रति हजार पुरुष	संख्या	981	1005	922
7	अनुसूचित जातीची लोकसंख्या	हजार	202	168	9882
	7.1 एकूण लोकसंख्येशी प्रमाण	टक्के	17.77	13.97	10.2
8	अनुसूचित जमातीची लोकसंख्या	हजार	93	196	8577
	8.1 एकूण लोकसंख्येशी प्रमाण	टक्के	8.60	16.36	8.85
9	घनता (लोकसंख्या प्रति चौ.कि.मी.)	संख्या	306	213	315

जिल्हा सामाजिक व आर्थिक समालोचन सन 2004-05

दृष्टिक्षेपात

जिल्हा - भंडारा/गाँदिया

अ.क्र.	नाव	परिमाण	भंडारा जिल्हा	गाँदिया जिल्हा	महाराष्ट्र
1	2	3	4	5	6
10	साक्षरतेचे प्रमाण		78.5	-	76.9
	10.1 ग्रामीण	टक्के	76.5	77.0	70.4
	10.2 नागरी	टक्के	88.8	89.1	85.5
	10.3 एकूण	टक्के	78.5	78.5	76.9
	10.4 पुरुष	टक्के	89.0	89.6	86.0
	10.5 स्त्रिया	टक्के	67.8	67.6	67.0
	10.6 साक्षरतेमध्ये जिल्ह्याचा राज्यात क्रमांक	क्रम संख्या	-	-	दुसरा
11	दौरिदय रेषेखालील ग्रामीण कुटूंबे ((1998)	लाखां	1.17	1.27	250
चार	जिल्हा उत्पन्न अंदाज				
1	चालू किमतीनुसार (2004-05)				
	1.1 एकूण उत्पन्न (स्थूल)	कोटी रु.	-	2630	37878
	1.2 दरडोई उत्पन्न (स्थूल)	रुपये	26434	21647	36423
	1.3 एकूण उत्पन्न (निव्वळ)	कोटी रु.	2709	2352	328451
	1.4 दरडोई उत्पन्न (निव्वळ)	रुपये	23533	19355	32170
2	स्थिर किमतीनुसार (1993-94)				
	2.1 एकूण उत्पन्न (स्थूल)	कोटी रु.	1632	1443	208253
	2.2 दरडोई उत्पन्न (स्थूल)	रुपये	14183	11879	20397
	2.3 एकूण उत्पन्न (निव्वळ)	कोटी रु.	1446	1289	182389
	2.4 दरडोई उत्पन्न (निव्वळ)	रुपये	12563	10607	17864
पाच	कृषि (1998-1999)				
1	भौगोलिक क्षेत्र	हजार हेक्टर	319	609	30758
2	जंगलव्याप्त क्षेत्र	हजार हेक्टर	41	239	5214
3	जंगलव्याप्त क्षेत्राचे भौगोलिक क्षेत्राशी प्रमाण	टक्के	12.85	39.24	16.95
4	शेततीला उपलब्ध नसलेली जमीन				
	4.1 बिगर- शंती वापराखालील	हजार हेक्टर	8	22	1380
	4.2 पडीत आणि लागवाडीलायक नसलेली	हजार हेक्टर	34	50	1720
	4.3 एकूण (4.1 + 4.2)	हजार हेक्टर	42	72	3100

जिल्हा सामाजिक व आर्थिक समालोचन सन 2004-05

दृष्टिक्षेपात जिल्हा - भंडारा /गोंदिया

अ.क्र.	बाब	परिमाण	भंडारा जिल्हा	गोंदिया जिल्हा	महाराष्ट्र
1	2	3	4	5	5
10	साक्षरतेचे प्रमाण		78.5	-	76.9
	10.1 ग्रामीण	टक्के	76.5	77.0	70.4
	10.2 नागरी	टक्के	88.8	89.1	85.5
	10.3 एकूण	टक्के	78.5	78.5	76.9
	10.4 पुरुष	टक्के	89.0	89.6	86.0
	10.5 स्त्रिया	टक्के	67.8	67.6	67.0
	10.6 साक्षरतेमध्ये जिल्हयांचा राज्यात क्रमांक	क्रम संख्या	-	-	दुसरा
11	दारिद्र्य रेषेखालील ग्रामीण कुटुंबे ((1998)	लाख	1.17	1.27	250
चार	जिल्हा उत्पन्न अंदाज				
1	चालू किंमतीनुसार (2004-05)				
	1.1 एकूण उत्पन्न (स्थूल)	कोटी रु.		2630	37878
	1.2 दरडोई उत्पन्न (स्थूल)	रुपये	26434	21647	36423
	1.3 एकूण उत्पन्न (निव्वळ)	कोटी रु.	2709	2352	328451
	1.4 दरडोई उत्पन्न (निव्वळ)	रुपये	23533	19355	32170
2	स्थिर किंमतीनुसार (1993-94)				
	2.1 एकूण उत्पन्न (स्थूल)	कोटी रु.	1632	1443	208253
	2.2 दरडोई उत्पन्न (स्थूल)	रुपये	14183	11879	20397
	2.3 एकूण उत्पन्न (निव्वळ)	कोटी रु.	1446	1289	182389
	2.4 दरडोई उत्पन्न (निव्वळ)	रुपये	12563	10607	17864
पाच	कृषि (1998-1999)				
1	भौगोलिक क्षेत्र	हजार हेक्टर	319	609	30758
2	जंगलव्याप्त क्षेत्र	हजार हेक्टर	41	239	5214
3	जंगलव्याप्त क्षेत्राचे भौगोलिक क्षेत्राशी प्रमाण	टक्के	12.85	39.24	16.95
4	शेतीला उपलब्ध नसलेली जमीन				
	4.1 विगर- शेती वापराखालील	हजार हेक्टर	8	22	1380
	4.2 पडीत आणि लागवाडीलायक नसलेली	हजार हेक्टर	34	50	1720
	4.3 एकूण (4.1 + 4.2)	हजार हेक्टर	42	72	3100



जिल्हा सामाजिक व आर्थिक समालोचन सन 2004-05

दृष्टिक्षेपात

जिल्हा - भंडारा / गोंदिया

अ.क्र.	बाब	परिमाण	भंडारा जिल्हा	गोंदिया जिल्हा	संयुक्त
1	2	3	4	5	6
3	लघु पाटबंधारे प्रकल्प (राज्यक्षेत्र)	संख्या	31	62	2274
	3.1 लाभक्षेत्र	हजार हेक्टर	37	20	984
4	सिंचन विहिरीखाली भिजणारे क्षेत्र	हजार हेक्टर	21	8	1914
सात	पशुसंवर्धन (पशुगणना -2003)				
1	एकूण पशुधन	हजार	480	565	36775
2	गो जातीय	हजार	318	402	16303
3	महिषवर्गीय	हजार	84	96	6145
4	मेंढ्या व रोक्या	हजार	160	159	13779
5	कांबड्या व बढके	हजार	270	308	37968
आठ	सहकार क्षेत्र				
1	सहकारी संस्था (2004-2005)	संख्या	1463	1195	184390
2	प्राथमिक कृषि सहकारी पतसंस्था	संख्या	382	289	21091
	2.1 समासद संख्या	हजार	147	114	11840
	2.2 दिलेली कर्ज	फोटी रु.	2027	2110	8073472
	2.2 वेणे कर्ज	फोटी रु.	5144	4016	8023088
3	सहकारी दुग्धसंस्था	संख्या	294	187	26277
नऊ	बीज				
1	विद्युतीकरण झालेली गावे. (2005)	संख्या	737	852	N.A.
2	बीज पुरवठा केलेले कृषी पंप संघ	हजार	22	20	2274
3	विजेचा वापर				55684
	3.1 घरगुती	दशलक्ष कि.वॅटमास	754.30	339.30	12916
	3.2 वाणिज्यिक	दशलक्ष कि.वॅटमास	108.80	77.50	5420
	3.3 औद्योगिक	दशलक्ष कि. वॅटमास	2342.20	529.90	22515
	3.4 कृषि	दशलक्ष कि. वॅटमास	951.30	172.10	10733
	3.5 इतर	दशलक्ष कि. वॅटमास	437.60	591.30	76
	3.6 एकूण (3.1 ते 3.5)	दशलक्ष कि. वॅटमास	4594.20	1709.90	51660

जिल्हा सामाजिक व आर्थिक समालोचन सन 2004-05

दृष्टिक्षेपान

जिल्हा - भंडारा / गोंदिया

अ.क्र.	बाब	परिमाण	भंडारा जिल्हा	गोंदिया जिल्हा	महाराष्ट्र
दहा	परिवहन व दळणवळण				
1	गेल्वे मार्गांची एकूण लांबी	कि.मी.	140	141	5527
2	रस्त्यांनी जोडलेली गावे				
	2.1 बाणमार्ही	संख्या	772	821	38262
	2.2 हंगामी	संख्या	-	-	1515
3	रस्त्यांची लांबी (पृष्ठांकित)				
	3.1 राष्ट्रीय महामार्ग	कि.मी.	110	34	457
	3.2 राज्य महामार्ग	कि.मी.	853	400	33406
	3.3 प्रमुख जिल्हामार्ग	कि.मी.	1372	763	48824
	3.4 इतर जिल्हामार्ग	कि.मी.	2242	1303	44792
	3.5 ग्रामीण रस्ते	कि.मी.	4436	2357	97913
	3.6 एकूण (3.1 ते 3.5)	कि.मी.	9013	4857	229302
अकरा	नॉदणीकृत कारखाने व राजगार				
1	नॉदणीकृत कारखाने	संख्या	-	-	34687
2	नॉदणीकृत चालू कारखाने (त्यांतील कामगार)	संख्या	145	151	29256
3	साखर कारखाने (साखरचे उत्पादन)	संख्या हजार म. टन	4701	1386	1192619
4	सहकारी सुत गिरगटा	संख्या	-	-	101
					22.33
बारा	कर्मचारी गणना (1 जुलै 2004 रोजी भरलेली पदे)				
1	शासकीय	हजार	7	7	590
2	जिल्हा परिषदा	हजार	8	9	442
3	नगर परिषदा	हजार	1	2	58
4	महानगरपालिका	हजार	-	-	357

जिल्हा सामाजिक व आर्थिक समालोचन सन 2004-05

दृष्टिक्षेपत

जिल्हा - भंडारा / गोंदिया

अ.क्र.	बाब	परिमाण	भंडारा जिल्हा	गोंदिया जिल्हा	महाराष्ट्र
1	शिक्षण क्षेत्र				
1	प्राथमिक शिक्षण (2004-2005)				
	1.1 एकूण शाळा	संख्या	599	980	67964
	1.2 विद्यार्थी	हजार	128	153	11747
	1.3 शिक्षक	हजार	4	5	330
	1.4 प्रति शिक्षक विद्यार्थी	संख्या	32	31	36
2	माध्यमिक शिक्षण				
	2.1 एकूण शाळा	संख्या	274	262	19717
	2.2 विद्यार्थी	हजार	143	134	10499
	2.3 शिक्षक	हजार	4	3	278
	2.4 प्रति शिक्षक विद्यार्थी	संख्या	36	45	38
3	उच्च शिक्षण				
	3.1 संस्था	संख्या	39	20	1629
	3.2 एकूण विद्यार्थी	हजार	16	11	1042
4	तांत्रिक व व्यवसाय शिक्षण				
	4.1 व्यवसाय पदवी शिक्षण संस्था (प्रवेश क्षमता)	संख्या	7	-	264
	4.2 व्यवसाय पदविका शिक्षण संस्था (प्रवेश क्षमता)	संख्या	-	-	52308
	4.3 शासकीय औद्योगिक प्रशिक्षण संस्था (प्रवेश क्षमता)	संख्या	39	39	288
	4.4 अशासकीय औद्योगिक प्रशिक्षण संस्था (प्रवेश क्षमता)	संख्या	1898	930	48010
	4.3 शासकीय औद्योगिक प्रशिक्षण संस्था (प्रवेश क्षमता)	संख्या	7	8	347
	4.4 अशासकीय औद्योगिक प्रशिक्षण संस्था (प्रवेश क्षमता)	संख्या	820	1248	64087
	4.3 शासकीय औद्योगिक प्रशिक्षण संस्था (प्रवेश क्षमता)	संख्या	3	1	251
	4.4 अशासकीय औद्योगिक प्रशिक्षण संस्था (प्रवेश क्षमता)	संख्या	112	48	28493
घोटा	सार्वजनिक आरोग्य (2004-2005)				
1	रुग्णालये	संख्या	8	12	1028
2	प्रयोगशाळे	संख्या	41	39	2058
3	प्राथमिक आरोग्य केंद्रे	संख्या	33	39	1807
4	प्राथमिक आरोग्य उपकेंद्रे	संख्या	192	235	N.A
5	प्राथमिक आरोग्य पथके	संख्या	-	-	177

जिल्हा सामाजिक व आर्थिक समालोचन सन 2004-05

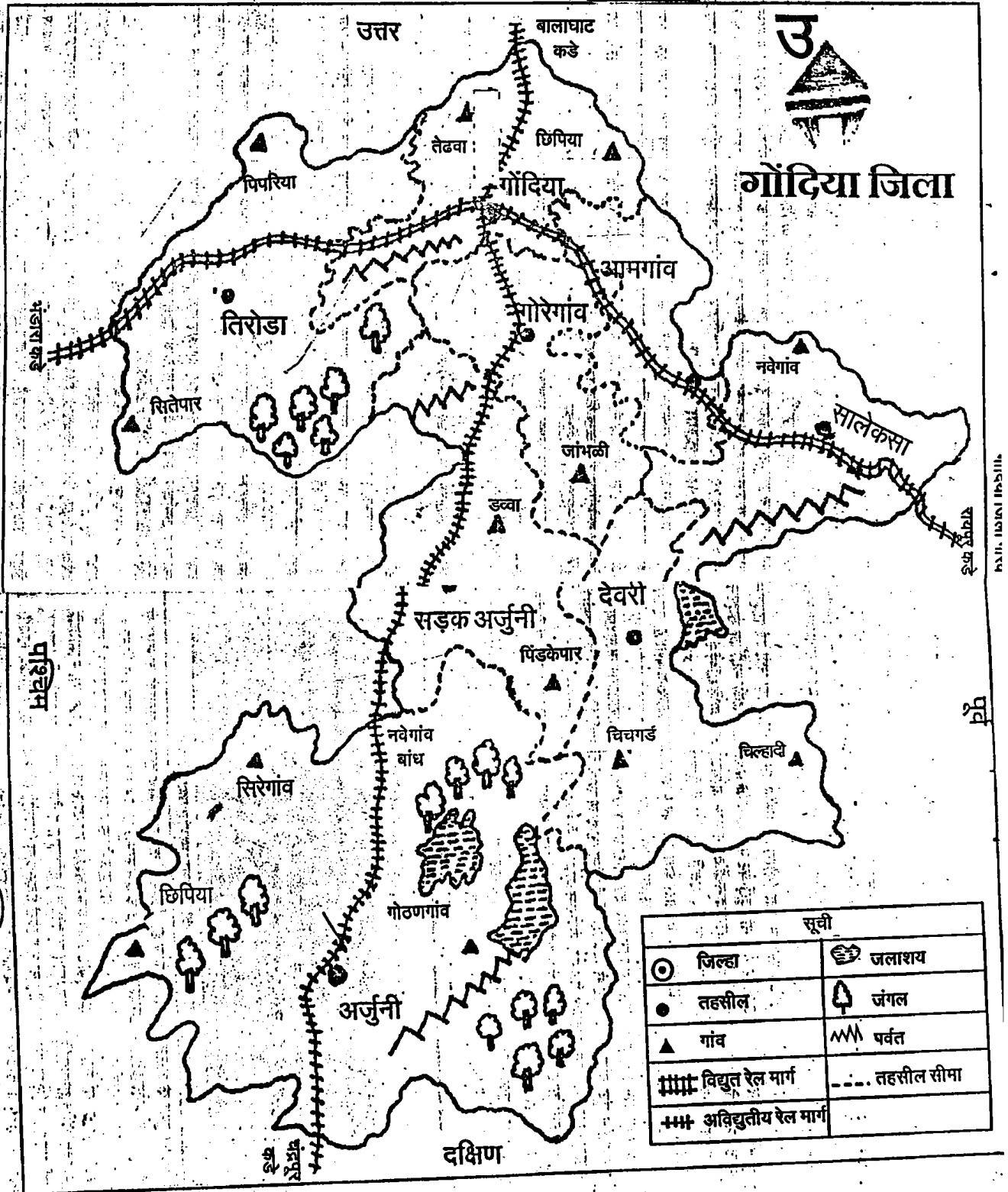
दृष्टिक्षेपात

जिल्हा - भंडारा / गोंदिया

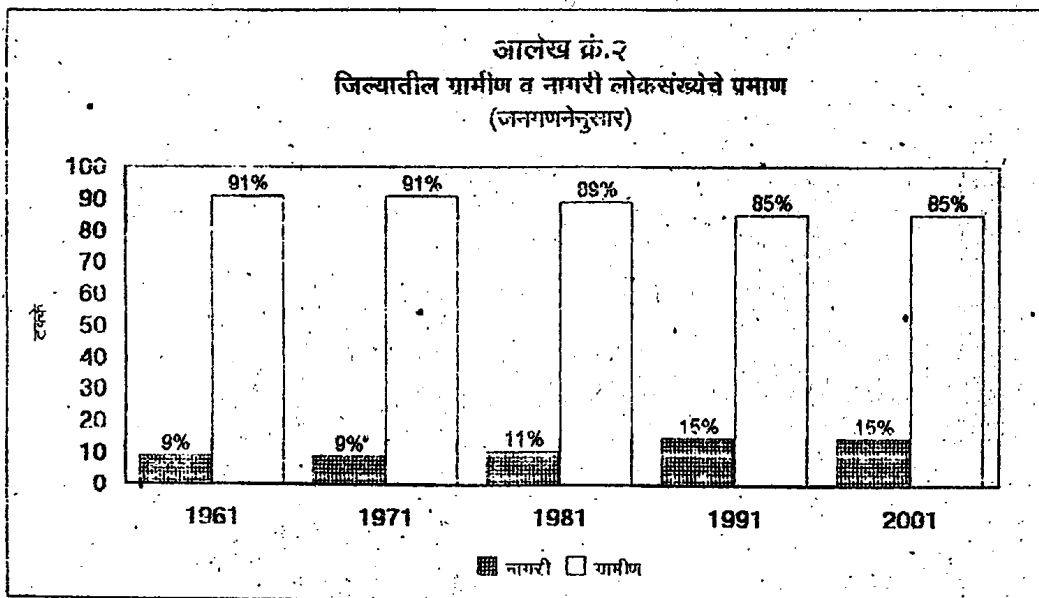
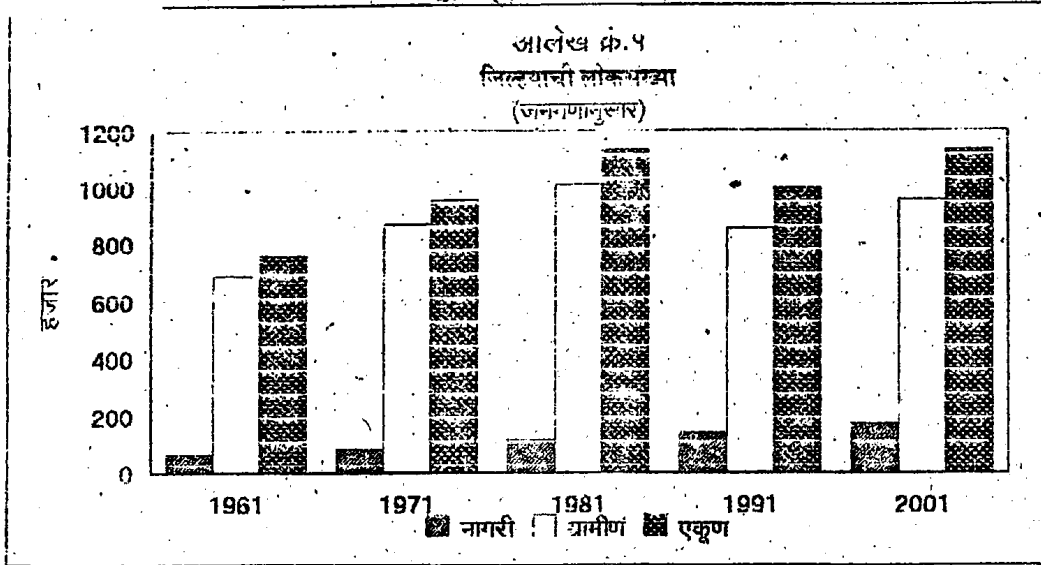
अ.क्र.	नाम	परिमाण	भंडारा जिल्हा	गोंदिया जिल्हा	एकूण
1					
पंधरा	आदिवासी कल्याणकारी योजना				
1	आदिवासी आश्रमशाळा (त्यांतील विद्यार्थी)	संख्या संख्या	10 3313	41 14425	1087 391480
सोळा	मागासवर्गीयांसाठी कल्याणकारी योजना				
1	आदिवासी ( वसतिगृह ) (त्यांतील विद्यार्थी)	संख्या संख्या	7 412	13 715	-
2	मागासवर्गीयांसाठी वसतिगृहे (शा. *अनु.) (त्यांतील विद्यार्थी)	संख्या संख्या	63 2900	44 1438	271 22325
सतरा	सार्वजनिक वितरण व्यवस्था (2004-2005)				
1	रास्त भावाची दुकाने	संख्या	877	981	50123
2	पुरविलेला एकूण साठा				
	2.1 गहू	हजार टन	20	17	4749
	2.2 तांदूळ	हजार टन	32	44	696
3	शासकीय गोदामे (साठवण क्षमता)	संख्या हजार टन	16 10	14 10	1008 5.83

\*\*\*

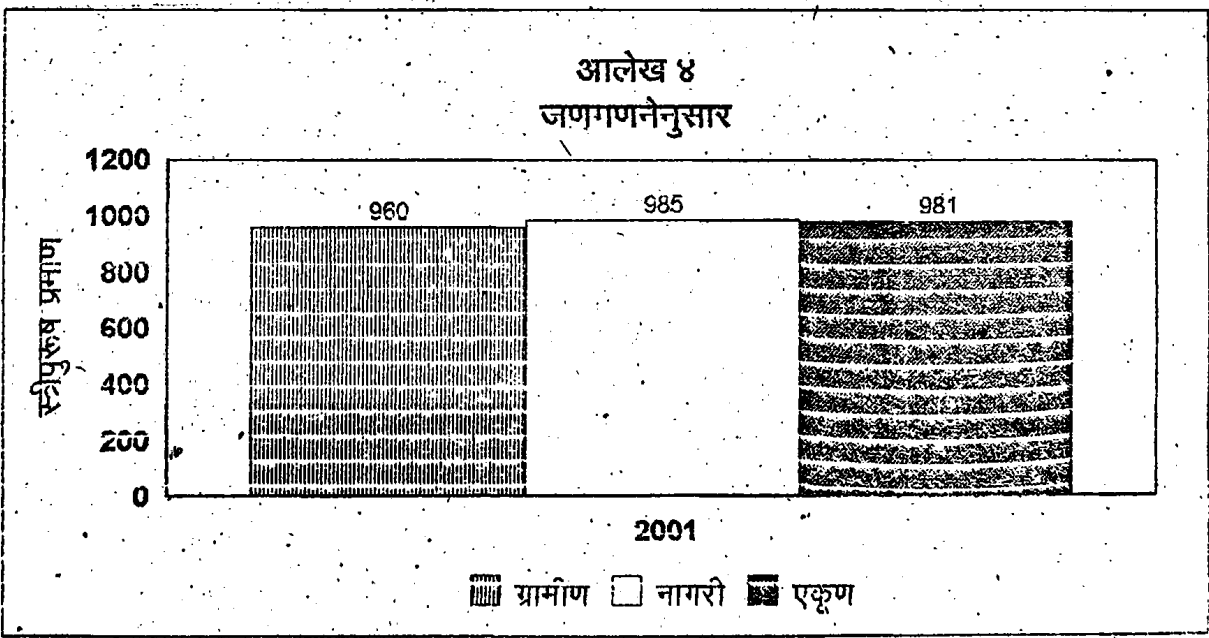
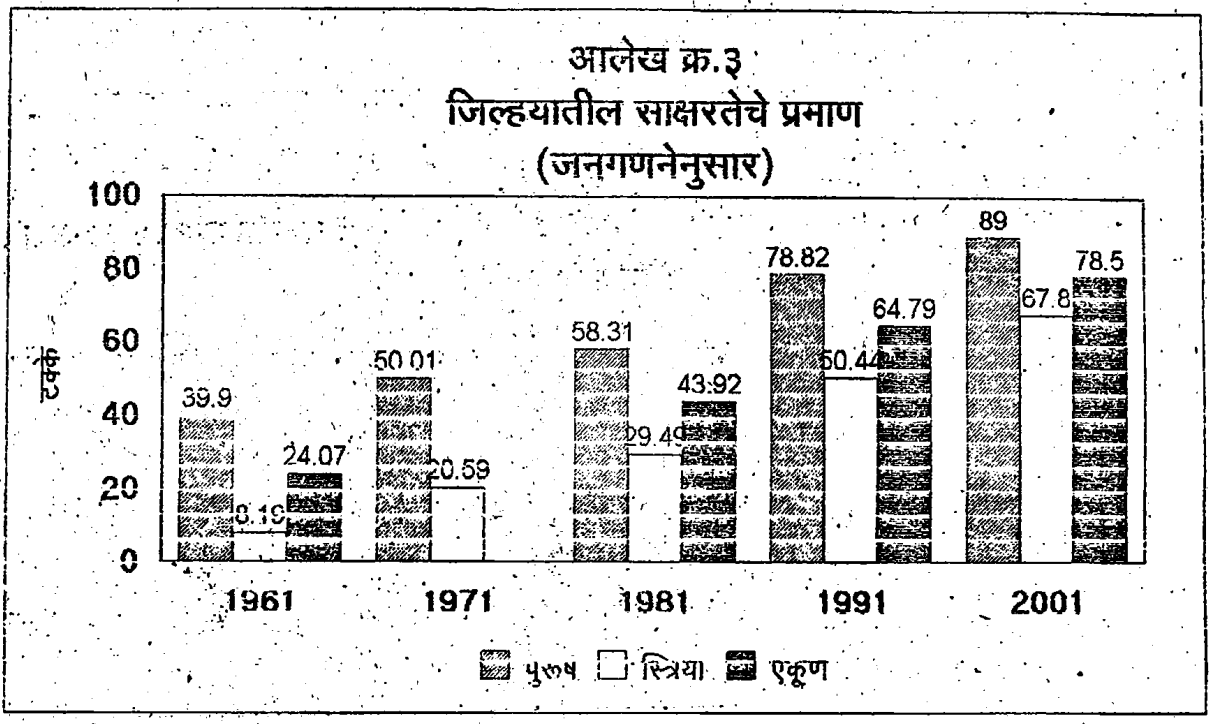




जिल्हा - अहमदनगर



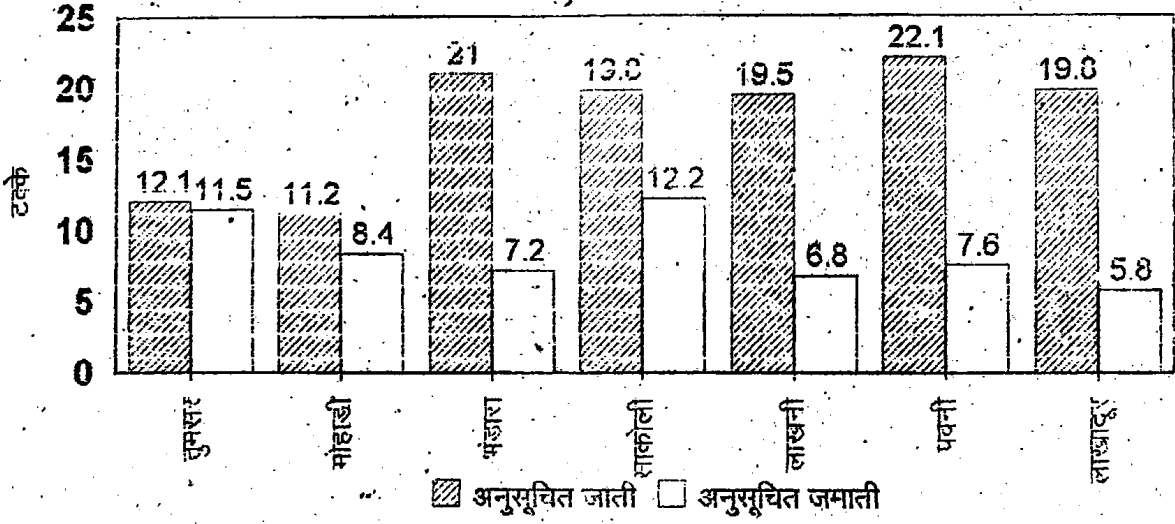
जिल्हा - अहमदनगर



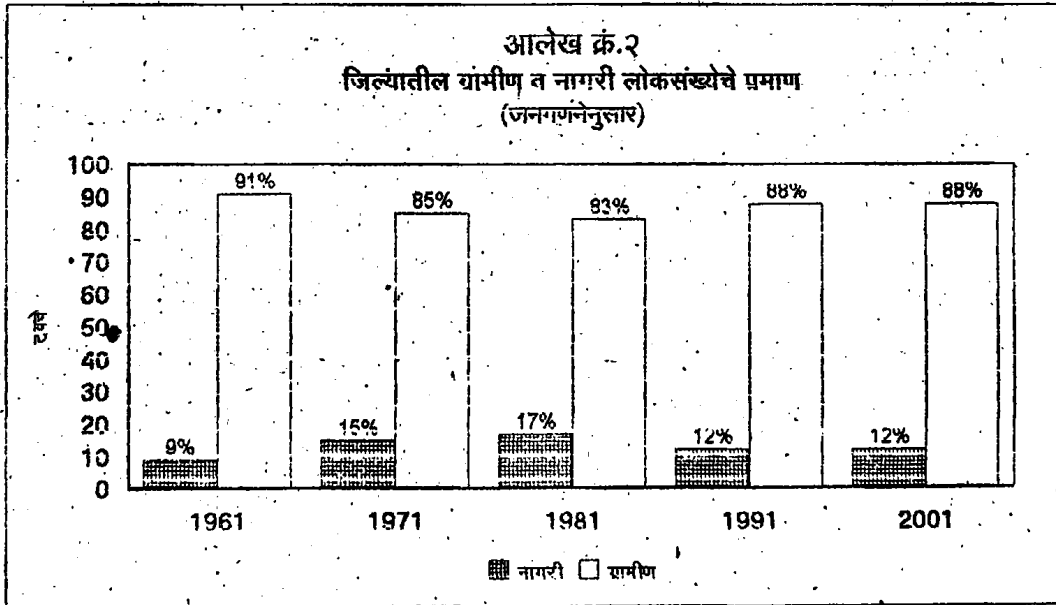
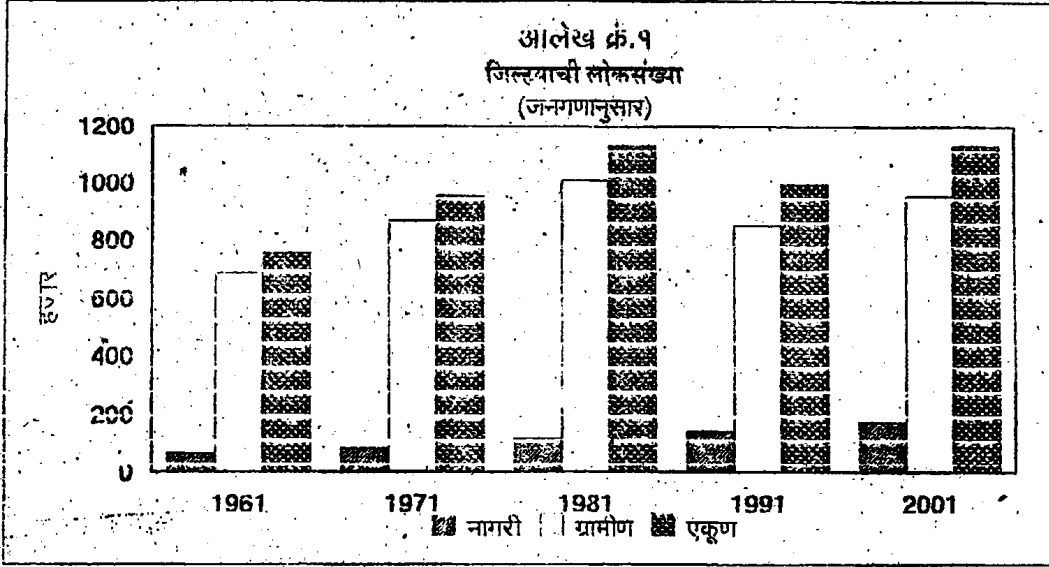


अनुसूचित जाती - अनुसूचित जमाती

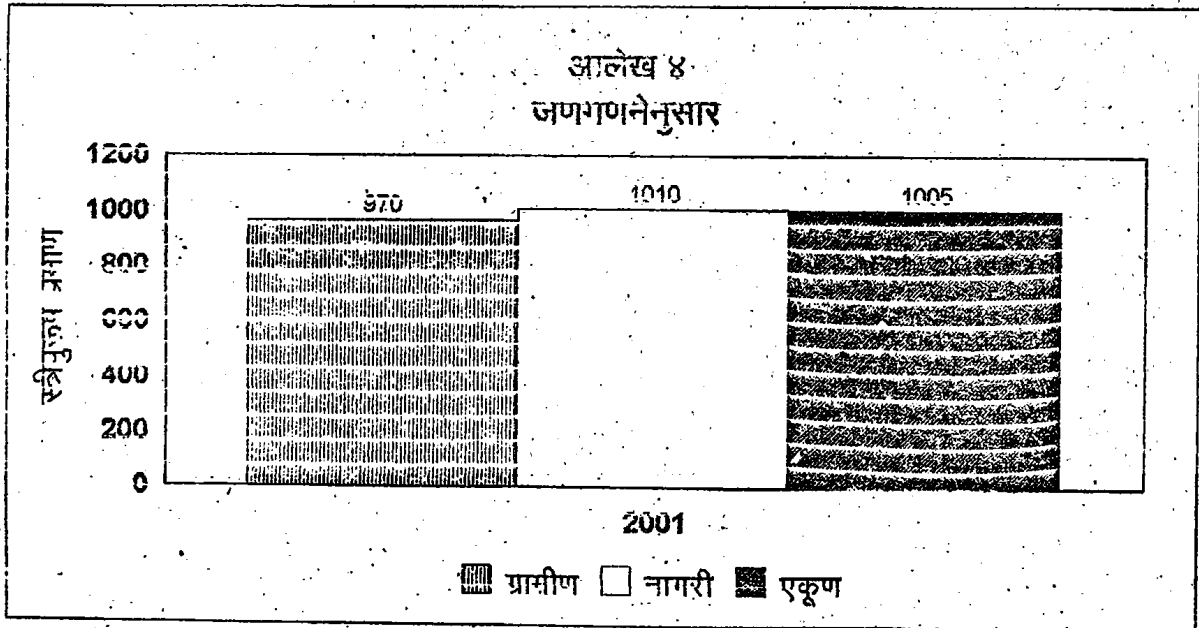
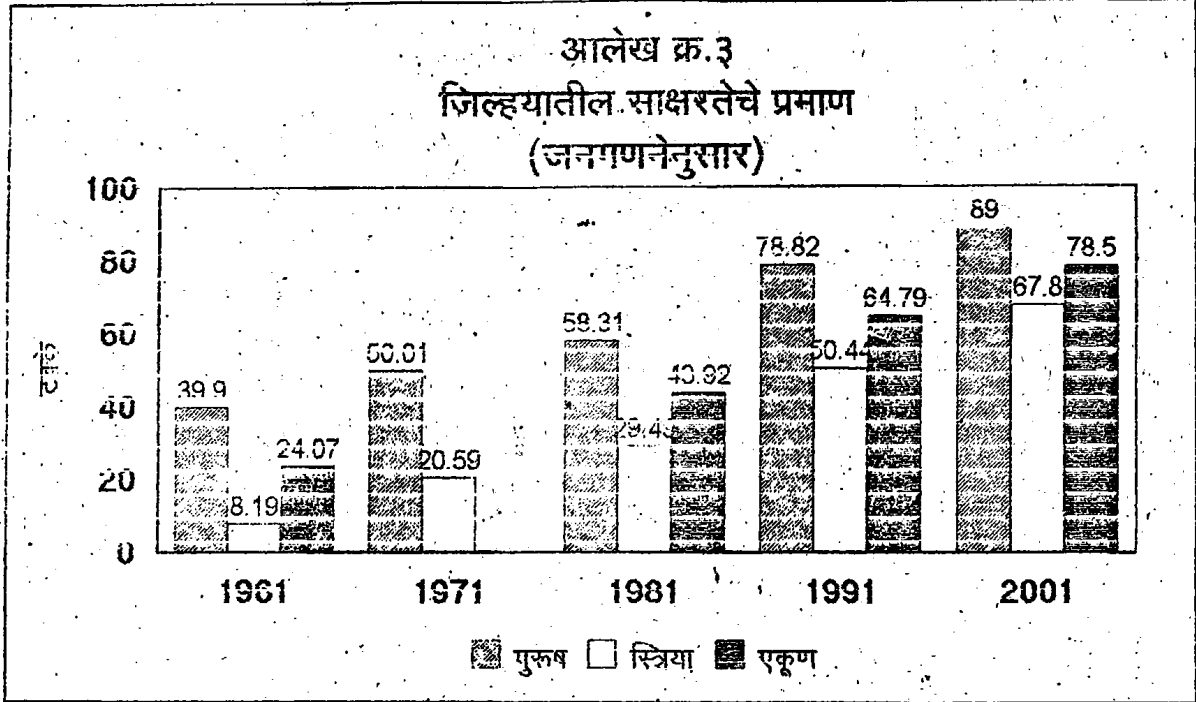
आलेख क्र.५  
जिल्ह्यातील अनुसूचित जाती/जमातीच्या लोकसंख्येची तहसीलनिहाय टक्केवारी  
(जनगणना-२००१ नुसार)



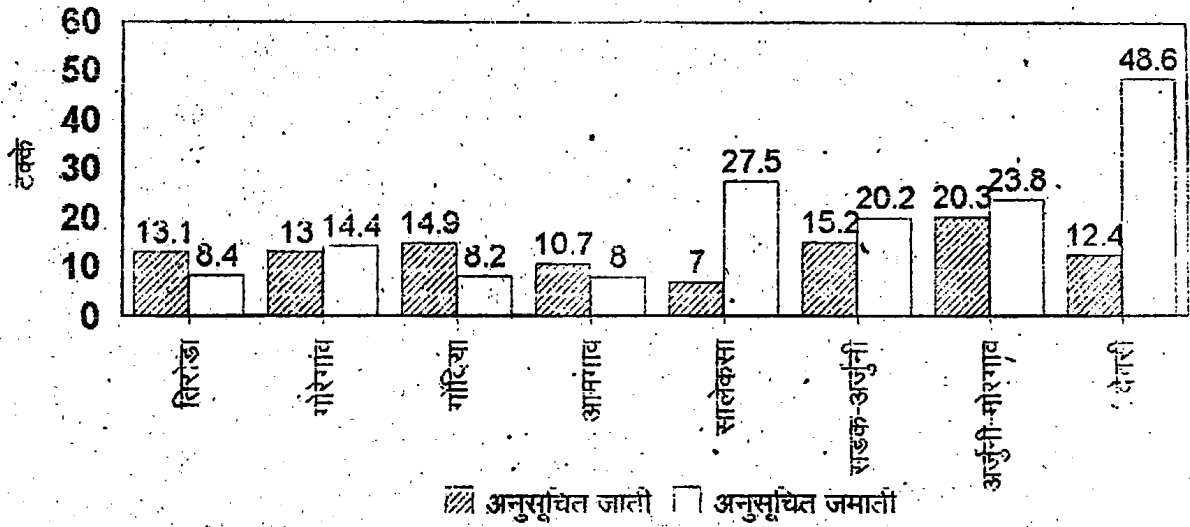
जिल्हा - कोल्हापूर



जिल्हा - साक्षरता



आलेख क्र.५  
जिल्ह्यातील अनुसूचित जाती/जमातीच्या लोकसंख्येची तहसीलनिहाय टक्केवारी  
(जनगणना-२००१ नुसार)



भाग - 2



साहित्यकीय संकलन

जिल्हा - भंडारा / गोंदिव्या

2004 - 2005

तबला क्रमांक - 1.1

निवडक निदर्शक

जिल्हा - भंडारा/गोंदिया

संदर्भ कालावधी- 1960 ते 2004

अनु.	नाव	परिमाण	संदर्भ वर्ष						
			1960-61	1970-71	1980-81	1990-91	2000-01	2003-04	2001-02
एक क्षेत्रफळ व लोकसंख्या :								2001	2001
1	क्षेत्रफळ	चौ.कि.मी.	9394	9250	9260	9280	9358	9358	9358
2	गावे	संख्या	1486	1500	1624	1654	1674	1674	1674
3	शहरे	संख्या	5	5	8	7	8	8	8
4	एकूण लोकसंख्या	हजार	1373	1386	1638	2108	2337	2337	2337
5	शहरी लोकसंख्येचे प्रमाण	टक्के	11	11	12	12	14	14	14
6	घनत्व (लोकसंख्या प्रति चौ.कि.मी.)	संख्या	135	172	199	227	250	250	250
7	स्त्रिया प्रति एक हजार पुरुष	संख्या	923	933	997	988	993	993	993
दोन साक्षरतेचे प्रमाण								2001	2001
1	पुरुष	टक्के	59.90	53.01	58.31	78.82	89.54	89.00	89.54
2	स्त्रिया	टक्के	8.19	20.59	29.45	50.44	67.89	67.00	67.89
3	एकूण	टक्के	14.00	33.40	43.92	64.69	78.65	78.00	78.65
4	ग्रामीण	टक्के	-	-	-	62.00	77.00	77.00	77.00
5	नगरी	टक्के	-	-	-	81.00	89.50	89.00	89.00
तीस औद्योगिक स्थापना संख्या									
1	महानिगम/संस्थाने	संख्या	-	-	-	-	-	-	-
2	नानाविध स्थापने	संख्या	3	3	3	3	3	3	3
3	एकूण संख्या	संख्या	-	-	-	-	-	-	-
4	सहकारी स्थापना	संख्या	13	13	13	13	15	15	15
5	घान संस्थापना	संख्या	954	986	1004	1038	1096	1097	1097
चार क्षेत्रवार जिल्हा व दरडोई क्षेत्र (चालू किमतीनुसार)									
1	जिल्हा निधी व उपग्रह	काठी रु.	-	-	-	-	346639	462834	506128
2	जिल्हा व दरडोई क्षेत्र	रुपये	-	-	-	-	14834	19807	21454
3	राज्याच्या उपग्रहात जिल्हाचा हिस्सा	टक्के	-	-	-	-	-	-	-
पाच कृषि व सिंचन									
1	सिंचित/सिंचनीय क्षेत्र	हजार हेक्टर	1256	2519	2641	2664	2797	3. ना	3. ना
2	जलायत/सिंचनीय क्षेत्र	हजार हेक्टर	5466	4477	4640	4607	4540	3. ना	3. ना

तक्ता क्रमांक - 1.1

निवडक निदेशक

जिल्हा - भंडारा / गोंदिया

संदर्भ कालावधी - 1960 ते 2004

अनु.	बाब	परिमाण	संदर्भ वर्ष						
			1960-61	1970-71	1980-81	1990-91	2000-01	2003-01	2004-05
(४)	(२)	(३)	(५)	(६)	(७)	(८)	(९)	(१०)	
3	पिकांखालील एकूण क्षेत्र		4452	4573	4504	4572	4503	4461	उ. ना
3.1	तृणधान्ये	शंभर हेक्टर	-	-	-	-	-	3550	उ. ना
3.2	कडधान्ये	---"	-	-	-	-	-	1218	उ. ना
3.3	तेलबिया	---"	-	-	-	-	-	315	उ. ना
3.4	ऊस	---"	7	7	6	16	11	18	उ. ना
3.5	कापूस	---"	0	0	0	0	0	0	उ. ना
4	पिकांखालील निव्वळ क्षेत्र	---"	3813	3869	3817	4041	4025	3952	उ. ना
5	दुसोटा क्षेत्राचे निव्वळ पेरलेल्या क्षेत्राशी प्रमाण	टक्के	35.63	31.89	24.06	29.45	25.07	25.78	उ. ना
6	सिंचनाखालील स्थूल क्षेत्र	शंभर हेक्टर	1254	1376	1654	2079	3013	2527	उ. ना
7	सिंचनाखालील स्थूल क्षेत्राचे एकूण पिकांखालील स्थूल क्षेत्राशी प्रमाण	टक्के	24.30	26.87	35.64	39.73	74.86	55.63	उ. ना
8	निव्वळ सिंचन क्षेत्र	शंभर हेक्टर	1154	1365	1425	1585	2063	2153	उ. ना
9	कालव्याद्वारे सिंचित क्षेत्र	---"	226	157	1340	1445	1680	911	उ. ना
10	विहिरीद्वारे सिंचित क्षेत्र	---"	44	48	85	140	383	340	उ. ना
11	इतर साधनांनी सिंचित क्षेत्र	---"	1001	1060	उ. ना	उ. ना	उ. ना	98	उ. ना
सहा	कृषि अवजारे (कृषि यंत्रणा)								
1	लाकडी नांगर	हजार	144	137	137	170	164	167	141
2	लोखंडी नांगर	हजार	-	2	2	14	11	11	5
3	बेलगाड्या	हजार	उ. ना	उ. ना	उ. ना	70	105	105	87
4	ट्रॅक्टर	हजार	उ. ना	उ. ना	उ. ना	1	2	2	2
5	सिंचनाकरिता तेलपार चालणारे पंप	हजार	-	2	2	2	5	5	5
6	सिंचनाकरिता विद्युत्पंप	हजार	-	3	3	7	9	9	14
7	उसाचे चरक	हजार	उ. ना	उ. ना	उ. ना	उ. ना	उ. ना	उ. ना	उ. ना
7.1	शक्तीवर चालणारे	हजार	45	51	51	53	15	15	4
7.2	बैलाच्या मदतीने	हजार	284	242	242	244	69	80	401

तक्ता क्रमांक - i.1

नियडक निर्देशक

जिल्हा - भंडारा / गोंदिया

संदर्भ कालावधी- 1960 ते 2004

अनु.	नाव	परिमाण	संदर्भ वर्ष						
			1960-61	1970-71	1980-81	1990-91	2000-01	2003-01	2004-05
(1)	(2)	(3)	(4)	(5)	(6)	(7)	(8)	(9)	(10)
<b>पशुधन (पशुगणना)</b>			1967	1977	1982	1987	1997	1997	2003
1	एकूण पशुधन	हजार	893	955	955	1213	1365	1450	1045
2	दुभत्या गायी	--"--	-	61	63	91	80	92	12
3	दुभत्या म्हशी	--"--	-	12	28	30	52	52	46
4	शेळ्या व सेंड्या	--"--	-	196	217	299	370	433	320
5	कोबड्या व तत्सम पक्षी	--"--	-	307	615	673	1840	1847	578
<b>जाठ मत्स्य व्यवसाय</b>									
1	एकूण मत्स्य उत्पादन	मै. टन	-	0	284	8840	31835	34532	19805
2	मच्छीमार सहकारी संस्था	संख्या	-	59	128	191	195	238	250
3	संस्थातील सभासद	संख्या	-	उ. ना	उ. ना	उ. ना	उ. ना	उ. ना	18982
<b>नऊ सहकार क्षेत्र</b>									
1	संस्था								
1.1	कृषि पतसंस्था	संख्या	783	798	689	724	715	715	716
1.2	विंगर कृषि पतसंस्था	संख्या	31	134	735	142	249	352	380
1.3	उत्पादक संस्था	संख्या	203	271	413	1029	943	1009	927
1.4	पणन संस्था	संख्या	उ. ना	उ. ना	उ. ना	उ. ना	उ. ना	उ. ना	12
1.5	सामाजिक सेवा संस्था	संख्या	उ. ना	उ. ना	उ. ना	उ. ना	388	379	628
2	सभासद								
2.1	कृषि पतसंस्था	संख्या	73	131	176	242	311	315	271
2.2	विंगर कृषि पतसंस्था	संख्या	4	17	44	130	135	187	219
2.3	उत्पादक संस्था	संख्या	17	28	77	63	127	120	उ. ना
2.4	पणन संस्था	संख्या	उ. ना	उ. ना	उ. ना	उ. ना	उ. ना	उ. ना	12
2.5	सामाजिक सेवा संस्था	संख्या	उ. ना	उ. ना	उ. ना	उ. ना	38	36	उ. ना
3	खेळते भांडवल								
3.1	कृषि पतसंस्था	लाख रुपये	27	101	721	705	43,84	55,68	73825
3.2	विंगर कृषि पतसंस्था	लाख रुपये	14	124	395	6707	28524	41995	59240
3.3	उत्पादक संस्था	लाख रुपये	18	61	692	953	5306	9919	उ. ना
3.4	पणन संस्था	लाख रुपये	-	-	-	-	-	-	349
3.5	सामाजिक सेवा संस्था	लाख रुपये	उ. ना	उ. ना	उ. ना	उ. ना	3164	2207	उ. ना

(3)



तक्ता क्रमांक - 1.1.

निवडक निर्देशक

जिल्हा - भंडारा /गोंदिया

संदर्भ कालावधी- 1960 ते 2004

अनु.	वाव	परिमाण	संदर्भ वर्ष						
			1960-61	1970-71	1980-81	1990-91	2000-01	2003-04	2004-05
(1)	(2)	(3)	(4)	(5)	(6)	(7)	(8)	(9)	(10)
4	दिलेली कर्जे								
4.1	शेती पतसंस्था	लाख रुपये	347	203	211	1723	10509	19551	14461
4.2	बिगर शेती पतसंस्था	लाख रुपये	उ.ना.	उ.ना.	उ.ना.	उ.ना.	11380	21824	13663
4.3	उत्पादक संस्था	लाख रुपये	उ.ना.	उ.ना.	उ.ना.	उ.ना.	उ.ना.	उ.ना.	उ.ना.
4.4	पणन संस्था	लाख रुपये	उ.ना.	उ.ना.	उ.ना.	उ.ना.	उ.ना.	उ.ना.	उ.ना.
4.5	सामाजिक सेवा संस्था	लाख रुपये	उ.ना.	उ.ना.	उ.ना.	उ.ना.	उ.ना.	उ.ना.	उ.ना.
दहा	विजेच्या वापर								
1	घग्गुती	हजार कि.वॅ.तास	उ.ना.	4037	उ.ना.	53531	122740	93795	109360
2	बाणिज्यिक	हजार कि.वॅ.तास	उ.ना.	2829	उ.ना.	9112	16800	14696	18630
3	आद्योगिक	हजार कि.वॅ.तास	उ.ना.	126373	उ.ना.	399574	420640	52296	287210
4	कृषि	हजार कि.वॅ.तास	उ.ना.	उ.ना.	उ.ना.	1953	108170	12302	112340
5	इतर	हजार कि.वॅ.तास	उ.ना.	19784	उ.ना.	4493	88730	19467	182870
6	एकूण	हजार कि.वॅ.तास	उ.ना.	153623	उ.ना.	468663	756810	73799	639410
7	विद्युतीकरण झालेली गावे	संख्या	37	583	1042	1726	1698	1666	1589
	शहरे	संख्या	5	5	5	7	8	8	8
अकरा	वाहतूक व दळणवळण								
1	रस्त्यांची एकूण लांबी	कि.मी.	632	1804	3517	5974	8112	8720	9013
2	दर 100 चौ.कि.मी. क्षेत्रामागे रस्त्यांची लांबी	कि.मी.	6.73	19.43	40.43	64	87	93	97
3	बरलाख लोकसंख्ये मागेरस्त्याची लांबी	कि.मी.	49.8	113.8	191.4	283.4	366.5	373.28	386.90
4	एकूण मालवाहतूक वाहने	संख्या	उ.ना.	उ.ना.	उ.ना.	उ.ना.	10315	10753	125364
5	एकूण प्रवासी वाहने	संख्या	उ.ना.	उ.ना.	उ.ना.	उ.ना.	64933	88470	112422
6	रेल्वे मार्गांची एकूण लांबी	कि.मी.	162	253	253	253	281	281	281
7	डाक कार्यालय	संख्या	219	226	285	289	301	306	316
8	तार कार्यालये	संख्या	0	0	0	2	2	57	57
9	दूरध्वनी	संख्या	उ.ना.	उ.ना.	उ.ना.	4807	33610	49557	51701
बारा	नादणोकृत कारखाने व राजगार								
1	चालू कारखाने	संख्या	276	174	252	470	669	301	299
2	कामगारांची दैनिक उपस्थिती	संख्या	-	273	274	287	6056	5832	6347

(4)

तक्ता क्रमांक - 1.1

निबडक निर्देशक

जिल्हा - भंडारा / गोंदिया

संदर्भ कालावधी- 1960 ते 2004

अनु.	बाब	परिमाण	संदर्भ वर्ष						
			1960-61	1970-71	1980-81	1990-91	2000-01	2003-04	2004-05
(1)	(2)	(3)	(4)	(5)	(6)	(7)	(8)	(9)	(10)
<b>तेरा शिक्षण</b>									
<b>1 प्राथमिक</b>									
1.1	संस्था	संख्या	931	1267	1389	1788	1958	1867	1879
1.2	विद्यार्थी	हजारात	40	166	229	295	296	382	280
1.3	शिक्षक	हजारात	5	6	6	8	8	10	8
1.4	प्रति शिक्षक विद्यार्थी	संख्या	12	28	40	37	35	38	35
<b>2 माध्यमिक व उच्च माध्यमिक</b>									
2.1	संस्था	संख्या	60	140	168	357	471	519	536
2.2	विद्यार्थी	हजारात	24	40	86	94	246	267	277
2.3	शिक्षक	हजारात	1	2	3	3	7	7	7
2.4	प्रति शिक्षक विद्यार्थी	संख्या	23	21	30	31	36	37	40
<b>3 महाविद्यालये</b>									
3.1	संस्था	संख्या	उ.ना.	12	11	14	33	12	60
3.2	विद्यार्थी	हजारात	उ.ना.	7	6	15	23	7	27
3.3	शिक्षक	हजारात	उ.ना.	0.2	0.2	0.4	5	0.1	0.5
3.4	प्रति शिक्षक विद्यार्थी	संख्या	उ.ना.	35	24	38	45	50	53
<b>चौदा सार्वजनिक आरोग्य</b>									
1	दवाखाने	संख्या	7	102	121	179	82	80	80
2	रुग्णालये	संख्या	10	10	10	16	19	19	20
3	प्राथमिक आरोग्य केंद्रे	संख्या	3	14	16	64	72	72	72
4	प्राथमिक आरोग्य उपकेंद्रे	संख्या	-	-	-	-	-	-	-
5	खाटा	संख्या	197	514	571	1267	1482	1372	1750
6	दर लाख लोकसंख्येमागे खाटा	संख्या	23	32	36	69	64	59	75
<b>पंधरा संकीर्ण</b>									
1	बँक शाखा	संख्या	16	24	88	190	230	236	128
2	दूरदर्शन केबल चालक	संख्या	उ.ना.	उ.ना.	-	-	-	-	-
3	दूरदर्शन केबल धारक	संख्या	उ.ना.	उ.ना.	-	-	-	-	-
4	गोवर गॅस संयंत्रे	संख्या	उ.ना.	उ.ना.	उ.ना.	17059	23088	23792	उ.ना.

आधार :- जिल्हा सांख्यिकी कार्यालय, भंडारा

तक्ता क्रमांक - 2.1

लोकसंख्या विषयक निवडक आकडेवारी

जिल्हा - गोव्या

संदर्भ वर्ष : जनगणना 2001

अ. क्र.	बाब/ तहसील	ग्रामीण/ नागरी	क्षेत्र चौ.कि.मी.	लोकसंख्या			कुटुंबांची संख्या	लोकसंख्येची घनता	स्त्री-पुरुष प्रमाण
				एकूण	पुरुष	स्त्रिया			
(1)	(2)	(3)	(4)	(5)	(6)	(7)	(8)	(9)	(10)
1	तुमसर	एकूण	802.50	213843	107335	106508	44191	266	992
		ग्रामीण	782.89	166063	83208	82855	34523	212	996
		नागरी	19.61	47780	24127	23653	9668	2437	980
2	मोहाडी	एकूण	572.66	144621	72797	71824	30570	252	987
		ग्रामीण	568.30	144621	72797	71824	30570	252	987
		नागरी	4.36	0	0	0	0	0	0
3	भंडारा	एकूण	538.14	261645	132923	128722	56063	486	968
		ग्रामीण	521.30	156284	78870	77414	34217	300	982
		नागरी	16.84	105361	54053	51308	21846	6257	949
4	साकोली	एकूण	722.50	129475	65457	64018	28265	179	978
		ग्रामीण	722.50	129475	65457	64018	28265	179	978
		नागरी	0.00	0	0	0	0	0	0
5	लाखनी	एकूण	0.00	121740	61256	60484	27224	0	987
		ग्रामीण	0.00	121740	61256	60484	27224	0	987
		नागरी	0.00	0	0	0	0	0	0
6	पवनी	एकूण	621.25	151487	76706	74781	32838	244	975
		ग्रामीण	612.72	128900	65209	63691	28253	210	977
		नागरी	8.53	22587	11497	11090	4585	2648	965
7	लाखांदुर	एकूण	459.60	113335	56971	56364	25380	247	989
		ग्रामीण	459.60	113335	56971	56364	25380	247	989
		नागरी	0.00	0	0	0	0	0	0
एकूण जिल्हा	एकूण	3716.65	1136146	573445	562701	244531	306	981	
	ग्रामीण	3667.31	960418	483768	476650	208432	262	985	
	नागरी	49.34	175728	89677	86051	36099	3562	960	

तक्ता क्रमांक - 2.1

लोकसंख्या विषयक निवडक आकडेवारी

ल्हा - गुडिया 12121

संदर्भ वर्ष : जनगणना 2001

अ. क्र.	बाब/ तहसील	ग्रामीण/ नागरी	गावांची संख्या	शहरांची संख्या	साक्षरता (%)			मागासवर्गीय लोकसंख्या (%)		प्रक्षेपित लोकसंख्या (1 मार्च 2004)
					एकूण	पुरुष	स्त्रिया	अनुसूचित जाती	अनुसूचित जमाती	
(1)	(2)	(3)	(11)	(12)	(13)	(14)	(15)	(16)	(17)	(18)
1	तुमसर	एकूण	136	1	78.9	89.9	68.0	12.06	11.53	211265
		ग्रामीण	136	0	76.1	88.1	64.2	10.75	13.67	0
		नागरी	1	1	88.2	95.9	80.5	16.59	4.11	0
2	मोहाडी	एकूण	100	0.00	78.2	88.7	67.5	11.16	8.36	144682
		ग्रामीण	100	0	78.2	88.7	67.5	11.16	8.36	0
		नागरी	0	0	0.0	0.0	0.0	0.00	0.00	0
3	भंडारा	एकूण	142	1	82.5	90.8	74.0	20.98	7.24	264679
		ग्रामीण	142	0	76.8	86.9	66.6	22.29	6.44	0
		नागरी	2	1	90.6	96.2	84.7	19.00	8.42	0
4	साकोली	एकूण	86	0.00	78.7	90.2	66.9	19.79	12.18	138198
		ग्रामीण	86	0	78.7	90.2	66.9	19.79	12.18	0
		नागरी	0	0	0.0	0.0	0.0	0.00	0.00	0
5	लाखनी	एकूण	94	0.00	79.7	91.2	68.0	19.46	6.77	129942
		ग्रामीण	94	0	79.7	91.2	68.0	19.46	6.77	0
		नागरी	0	0	0.0	0.0	0.0	0.00	0.00	0
6	पवर्ना	एकूण	137	1	74.2	84.8	63.3	22.06	7.56	150865
		ग्रामीण	137	0	72.9	83.8	61.8	22.80	7.21	0
		नागरी	0	1	81.4	90.5	72.0	17.85	9.51	0
7	लाखांदुर	एकूण	83	0.00	72.8	85.1	60.5	19.75	5.80	109269
		ग्रामीण	83	0	72.9	85.1	60.5	19.75	5.80	0
		नागरी	0	0	0.0	0.0	0.0	0.00	0.00	0
एकूण जिल्हा	एकूण	ग्रामीण	781	3	78.5	89.0	67.8	17.77	8.60	1148899
		ग्रामीण	778	0.00	76.5	87.7	65.2	17.69	8.82	968941
		नागरी	3	3	88.8	95.4	82.0	18.21	7.38	179958

तक्ता क्रमांक - 2.1

लोकसंख्या विषयक निवडक आकडेवारी

जिल्हा - गोदिया

संदर्भ वर्ष : जनगणना 2001.

अ. क्र.	बाब/ तहसील	ग्रामीण/ नागरी	क्षेत्र चौ.कि.मी.	लोकसंख्या			कुटुंबांची संख्या	लोकसंख्येची घनता	स्त्री-पुरुष प्रमाण
				एकूण	पुरुष	स्त्रिया			
(1)	(2)	(3)	(4)	(5)	(6)	(7)	(8)	(9)	(10)
1	तिरोडा	एकूण	617.10	165516	82276	83240	34559	268	1012
		ग्रामीण	601.47	142987	70882	72105	30221	238	1017
		नागरी	15.63	22529	11394	11135	4338	1441	977
2	गोरेगाव	एकूण	742.54	116685	57551	59134	25141	157	1028
		ग्रामीण	742.54	116685	57551	59134	25141	157	1028
		नागरी	0.00	0	0	0	0	0	0
3	गोदिया	एकूण	653.76	371746	185931	185815	74449	569	999
		ग्रामीण	635.65	250844	124513	126331	51085	395	1015
		नागरी	18.11	120902	61418	59484	23364	6676	969
4	आमगाव	एकूण	317.80	122504	60503	62001	24988	385	1025
		ग्रामीण	317.80	122504	60503	62001	24988	385	1025
		नागरी	0.00	0	0	0	0	0	0
5	सालेकसा	एकूण	651.74	77690	38466	39224	16084	119	1020
		ग्रामीण	651.74	77690	38466	39224	16084	119	1020
		नागरी	0.00	0	0	0	0	0	0
6	स/अर्जुनी	एकूण	0.00	107493	54000	53493	23171	0	991
		ग्रामीण	0.00	107493	54000	53493	23171	0	991
		नागरी	0.00	0	0	0	0	0	0
7	अर्जुनी/मो	एकूण	1343.75	136980	69285	67695	30101	102	977
		ग्रामीण	1343.75	136980	69285	67695	30101	102	977
		नागरी	0.00	0	0	0	0	0	0
8	देवरी	एकूण	1313.82	102093	50822	51271	21227	78	1009
		ग्रामीण	1313.82	102093	50822	51271	21227	78	1009
		नागरी	0.00	0	0	0	0	0	0
एकूण जिल्हा		एकूण	5640.51	1200707	598834	601873	249720	213	1005
		ग्रामीण	5606.77	1057276	526022	531254	222018	188	1010
		नागरी	33.74	143431	72812	70619	27702	4251	970

जिल्हा/गाव		लोकसंख्या विधायक निवडक आकडेवारी		लक्ष्य क्रमांक - 2.1		सहस्र वर्ष : जनगणना 2001		प्रक्षेपित लोकसंख्या (1 मार्च 2004)		
क्र.	गाव/तहसील	ग्रामीण/नागरी	गावांचा संख्या	शहरांची संख्या	साक्षरता (%)			मागासवर्गीय लोकसंख्या (%)		प्रक्षेपित लोकसंख्या (1 मार्च 2004)
क्र.	गाव/तहसील	ग्रामीण/नागरी	(11)	(12)	एकूण (13)	पुरुष (14)	स्त्रियां (15)	अनुसूचित जाती (16)	अनुसूचित जमाती (17)	(18)
1	तिरोडा	एकूण	118	0	79.8	90.9	69.0	13.06	8.54	161436
		ग्रामीण	118	0	79.0	90.4	67.9	11.84	8.87	0
		नागरी	0	0	85.2	94.5	78.0	20.81	5.79	0
2	गारेगाव	एकूण	100	0	77.0	88.8	65.7	13.03	14.42	110277
		ग्रामीण	100	0	77.0	88.8	65.7	13.03	14.42	0
		नागरी	0	0	0.00	0.00	0.00	0.00	0.00	0
3	गोदिया	एकूण	144	1	81.2	91.0	71.4	14.92	8.23	388193
		ग्रामीण	144	0	76.9	88.6	65.4	12.68	10.29	0
		नागरी	0	1	89.8	95.7	83.7	19.58	3.96	0
4	आमगाव	एकूण	89	0	78.9	89.7	68.5	10.67	7.97	130997
		ग्रामीण	89	0	78.9	89.7	68.5	10.67	7.97	0
		नागरी	0	0	0.00	0.00	0.00	0.00	0.00	0
5	सालेकसा	एकूण	78	0	74.5	86.7	62.6	7.02	27.49	72753
		ग्रामीण	78	0	74.5	86.7	62.6	7.01	27.49	0
		नागरी	0	0	0.00	0.00	0.00	0.00	0.00	0
6	स/अजुनी	एकूण	101	0	77.0	88.2	64.8	15.17	20.20	115580
		ग्रामीण	101	0	77.0	89.2	64.8	15.17	20.20	0
		नागरी	0	0	0.00	0.00	0.00	0.00	0.00	0
7	अजुनी/मा	एकूण	142	0	77.8	89.7	65.8	20.34	23.77	124532
		ग्रामीण	142	0	77.8	89.7	65.8	20.34	23.77	0
		नागरी	0	0	0.00	0.00	0.00	0.00	0.00	0
8	देवरी	एकूण	121	0	73.5	85.5	61.6	12.42	48.63	109774
		ग्रामीण	121	0	73.5	85.5	61.6	12.42	48.63	0
		नागरी	0	0	0.00	0.00	0.00	0.00	0.00	0
एकूण जिल्हा		एकूण	893	2	78.5	89.6	67.6	13.97	16.36	1213542
		ग्रामीण	893	0	77.0	88.8	65.6	13.17	18.00	1066658
		नागरी	0	2	89.1	95.6	82.4	19.77	4.25	146884

आधार - भारताची जनगणना

(9)

तक्ता क्रमांक - 2.2  
लोकसंख्या आणि वृद्धीदर

जिल्हा- भंडारा

संदर्भ वर्ष : 1951-2011

जनगणना वर्ष	ग्रामीण/नागरी	लोकसंख्या			दशवर्षिक वृद्धीदर	वार्षिक चक्रवाढ वृद्धीदर
		एकूण	पुरुष	स्त्रिया		
(1)	(2)	(3)	(4)	(5)	(6)	(7)
1951	एकूण	639687	318372	321315	-	-
	ग्रामीण	584408	290216	294192	-	-
	नागरी	55279	28156	27123	-	-
1961	एकूण	761781	381536	380245	19.09	1.75
	ग्रामीण	694360	346718	347642	18.81	1.72
	नागरी	67421	34818	32603	21.96	1.99
1971	एकूण	962116	484281	477835	26.30	2.04
	ग्रामीण	875191	439479	435712	26.04	2.02
	नागरी	86925	44802	42123	28.93	2.26
1981	एकूण	1134204	569515	564689	17.89	1.91
	ग्रामीण	1012325	507379	504946	15.67	1.83
	नागरी	121879	62136	59743	40.21	2.64
1991	एकूण	1001004	505478	495526	-11.74	1.12
	ग्रामीण	855089	430662	424427	-15.53	0.95
	नागरी	145915	74816	71099	19.72	2.43
2001	एकूण	1136146	573445	562701	13.50	1.15
	ग्रामीण	960418	483768	476650	12.32	0.99
	नागरी	175728	89677	86051	20.43	2.31
2011 प्रक्षेपित	एकूण	1158760	581100	577660	1.99	0.99
	ग्रामीण	971816	481100	490716	1.19	0.85
	नागरी	186944	100000	86944	6.38	2.03

आधार - भारताची जनगणना.

तक्ता क्रमांक - 2.2  
लोकसंख्या आणि वृद्धीदर

जिल्हा - भंडारा

संदर्भ वर्ष : 1951-2011

जिल्हा - गोंदिया

जनगणना वर्ष	ग्रामीण/नागरी	लोकसंख्या			दशवार्षिक वृद्धीदर	वार्षिक चक्रवाढ वृद्धीदर
		एकूण	पुरुष	स्त्रिया		
(1)	(2)	(3)	(4)	(5)	(6)	(7)
1951	एकूण	431970	216217	215753	-	-
	ग्रामीण	395284	196700	198584	-	-
	नागरी	36686	19517	17169	-	-
1961	एकूण	506505	253638	252867	17.25	-2.33
	ग्रामीण	437665	217659	220006	10.72	-2.89
	नागरी	68840	35979	32861	87.65	2.19
1971	एकूण	623464	313791	309673	23.09	-0.13
	ग्रामीण	529876	265198	264678	21.07	-0.49
	नागरी	93588	48593	44995	35.95	2.63
1981	एकूण	703373	350644	352729	12.82	0.32
	ग्रामीण	584498	290017	294481	10.31	0.00
	नागरी	118875	60627	58248	27.02	2.55
1991	एकूण	1106625	554797	551828	57.33	1.37
	ग्रामीण	976646	488251	488395	67.09	1.28
	नागरी	129979	66546	63433	9.34	2.14
2001	एकूण	1200707	598834	601873	8.50	1.26
	ग्रामीण	1057276	526022	531254	8.26	1.19
	नागरी	143431	72812	70619	10.35	1.91
2011 प्रक्षेपित	एकूण	1222409			1.81	6.19
	ग्रामीण	1069824			1.19	5.93
	नागरी	152586			6.38	2.03

आधार - भारताची जनगणना.

(11)



तक्ता क्रमांक - 2.3

शहरांची वर्गवारी आणि त्यांची लोकसंख्या

जिल्हा : भंडारा / गोंदिया

संदर्भ वर्ष : 2001

अ. क्र.	शहराचे नाव	शहराचे वर्गीकरण	लोकसंख्या			लोकसंख्या वाढीचा दशवार्षिक वृद्धीदर
			एकूण	पुरुष	स्त्रिया	
(1)	(2)	(3)	(4)	(5)	(6)	(7)
1	भंडारा	ब.वर्ग म.न. पा.	85213	43553	41660	18.66
	तुमसर	ब.वर्ग म.न. पा.	42021	21250	20771	9.09
1	पवनी	क.वर्ग म.न. पा.	22587	11497	11090	11.92
2	गणेशपूर	गणना शहर	8183	4249	3934	45.09
3	सादरी जवाहरनगर	गणना शहर	11965	6251	5714	-16.23
3	देवगडी	गणना शहर	5759	2877	2882	8.17
एकूण - भंडारा जिल्हा			175728	89677	86051	12.82

जिल्हा : गोंदिया

1	गोंदिया	अ.वर्ग म.न. पा.	120902	61418	59484	10.44
2	तिरोडा	क.वर्ग म.न. पा.	22529	11394	11135	9.85
एकूण - गोंदिया जिल्हा			143431	72812	70619	10.35

आधार - भारताची जनगणना, 2001

(12)

तक्ता क्रमांक - 2.4

मुख्य व सीमांतिक काम करणा-यांचे उद्योग गटनिहाय वर्गीकरण

जिल्हा - भंडारा

संदर्भ वर्ष : 2001

अ. क्र.	काम करणा-यांचे क्षेत्र	एकूण	ग्रामीण	नागरी
1	2	3	4	5
<b>भंडारा मुख्य काम करणारे</b>				
1	शेतकरी	105965	104509	1456
2	शेतमजूर	125148	122794	2354
3	वस्तुनिर्माण प्रक्रिया, सेवा व दुरुस्त्या इ. घरगुती उद्योगात काम करणारे	20562	17883	2679
4	इतर काम करणारे	113789	74154	39635
5	एकूण मुख्य काम करणारे	365464	319340	46124
<b>सीमांतिक काम करणारे</b>				
6	शेतकरी	28908	28467	341
7	शेतमजूर	118532	114704	3828
8	वस्तुनिर्माण प्रक्रिया, सेवा व दुरुस्त्या इ. घरगुती उद्योगात काम करणारे	8224	7263	961
9	इतर काम करणारे	15857	11841	4016
10	एकूण सीमांतिक काम करणारे	171421	162275	9146
<b>काम करणा-यांचे वर्गीकरण</b>				
11	एकूण काम करणारे	536885	481615	55270
12	काम करणा-यांची एकूण लोकसंख्येशी टक्केवारी	47.25	50.15	31.45
13	एकूण काम न करणारे	599261	478803	120458
14	काम न करणा-यांची एकूण लोकसंख्येशी टक्केवारी	52.75	49.85	68.55
15	जिल्ह्याची एकूण लोकसंख्या	1136146	960418	175728

आधार - भारताची जनगणना 2001

तक्ता क्रमांक - 2.4

मुख्य व सीमांतिक काम करणा-यांचे उद्योग गटनिहाय वर्गीकरण

जिल्हा - गोदिया

संदर्भ वर्ष : 2001

अ. क्र.	काम करणा-यांचे क्षेत्र	एकूण	ग्रामीण	नागरी
1	2	3	4	5
<b>गोदिया मुख्य काम करणारे</b>				
1	शेतकरी	136153	135235	918
2	शेतमजूर	104727	104087	640
3	वस्तुनिर्माण प्रक्रिया, सेवा व दुरुस्त्या इ. घरगुती उद्योगात काम करणारे	38711	35212	3499
4	इतर काम करणारे	112299	76878	35421
5	एकूण मुख्य काम करणारे	391890	351412	40478
<b>सीमांतिक काम करणारे</b>				
6	शेतकरी	47045	46902	143
7	शेतमजूर	105738	105292	446
8	वस्तुनिर्माण प्रक्रिया, सेवा व दुरुस्त्या इ. घरगुती उद्योगात काम करणारे	18255	16412	1843
9	इतर काम करणारे	16668	13743	2925
10	एकूण सीमांतिक काम करणारे	187706	182349	5357
<b>काम करणा-यांचे वर्गीकरण</b>				
11	एकूण काम करणारे	579596	533761	45835
12	काम करणा-यांची एकूण लोकसंख्येशी टक्केवारी	48.27	50.48	31.96
13	एकूण काम न करणारे	621111	523515	97596
14	काम न करणा-यांची एकूण लोकसंख्येशी टक्केवारी	51.73	49.52	68.04
15	जिल्हाची एकूण लोकसंख्या	1200707	1057276	143431

आधार - भारताची जनगणना 2001

तक्ता क्रमांक - 2.5  
धर्म व वयोगटानुसार लोकसंख्या

जिल्हा - गोदिया / भंडारा

संदर्भ वर्ष : 1991

अ.क्र.	nn	एकूण	ग्रामीण	नागरी
(1)	(2)	(3)	(4)	(5)
<b>धर्मानुसार</b>				
1	बौद्ध	2560	2259	301
2	ख्रिश्चन	18	8	10
3	हिंदू	17928	15722	2206
4	जैन	15	6	9
5	मुस्लिम	398	181	217
6	शीख	17	8	9
7	इतर	140	133	7
	सर्व धर्म (एकूण)	21076	18317	2759
<b>वयोगटानुसार (वर्षे)</b>				
1	0 - 6	339377	299593	39784
2	7 - 14	382179	331290	50889
2	15 - 19	208731	176614	32117
3	20 - 24	184805	155771	29034
4	25 - 29	165841	144444	21397
5	30 - 34	149214	129495	19719
6	35 - 39	135798	117958	17840
7	40 - 49	218493	190215	28278
8	50 - 59	156264	138199	18065
9	60 वर्षांवरील	156987	139356	17631
10	वय अनिर्देशित	9940	8800	1140
	सर्व वयोगट (एकूण)	2107629	1831735	275894

आधार - भारताची जनगणना

तफता क्रमांक - 2.6

वारिद्रय रेवेखालील ग्रामीण कुटुंबे

जिल्हा :- भंडारा / गोंदिया

संदर्भ - 1998

अ. क्र.	तालुका	ग्रामीण कुटुंबांची एकूण संख्या	वारिद्रय रेवेखालील ग्रामीण कुटुंबे												वारिद्रय रेवेखालील एकूण कुटुंबांची संख्या	वारिद्रय रेवेखालील कुटुंबांची टक्के वारी
			अनुसूचित जाती			अनुसूचित जमाती			इतर			एकूण				
			शेतकरी	शेतमजूर	इतर	शेतकरी	शेतमजूर	इतर	शेतकरी	शेतमजूर	इतर	शेतकरी	शेतमजूर	इतर		
(1)	(2)	(3)	(4)	(5)	(6)	(7)	(8)	(9)	(10)	(11)	(12)	(13)	(14)	(15)	(16)	(17)
1	तुमसर	35880	2891	413	826	2000	1200	800	8348	1397	4365	13239	3010	5991	22240	61.98
2	मोहाळी	30681	816	2448	816	473	1417	472	3007	9021	3006	4296	12886	4294	21476	70.00
3	भंडारा	36131	643	1709	3057	217	898	999	1082	3938	5130	1942	6545	9186	17673	48.91
4	साकोली	31784	1110	2953	1692	649	1562	859	3752	6463	4042	5511	10978	6593	23082	72.62
5	लाखनी	0	0	0	0	0	0	0	0	0	0	0	0	0	0	0.00
6	पवनी	25967	883	2360	723	202	558	248	1621	3911	1619	2706	6829	2590	12125	46.69
7	लाखंदुर	30089	2140	1540	1125	514	664	257	5916	4524	3527	8570	3728	4309	20207	67.16
भंडारा एकूण		190532	8483	11423	8239	4055	6299	3635	28726	29254	21689	36264	46976	33563	116803	61.30
गोंदिया जिल्हा																
1	तिरोड	35950	1147	377	1837	1169	713	752	5891	6401	6998	8207	7491	9587	25285	70.33
2	गोरेगाव	27300	407	1185	1441	976	1349	815	7075	1334	3438	8458	3868	5694	18020	66.01
3	गोंदिया	51633	601	948	3133	805	1576	1560	5276	3902	1609	6682	6426	6302	19410	37.59
4	आमगाव	32212	658	847	751	948	396	480	2648	1773	871	4254	3016	2102	9372	29.09
5	सालेकरसा	16328	289	130	219	1128	536	540	3415	3780	3376	4832	4446	4135	13413	82.15
6	सा/अर्जुनी	21945	752	768	859	1330	967	549	3494	2479	1873	5576	4214	3281	13071	59.56
7	अर्जुनी/घो.	31569	449	3453	854	894	2534	1411	1327	1053	873	2670	7040	3138	12848	40.70
8	देवरी	20133	579	675	445	2638	1546	866	1672	5450	1730	4889	7671	3041	15601	77.49
गोंदिया एकूण		237070	4882	8383	9539	9888	9617	6973	30798	26172	20768	45568	44172	37280	127020	53.58

आधार:- प्रकल्प संचालक, जिल्हा ग्रामीण विकास अंत्रणा, भंडारा / गोंदिया

तक्ता क्रमांक - 3.1

क्षेत्रवार जिल्हा उत्पन्न व दरडोई जिल्हा उत्पन्न - चालू किमतीनुसार

जिल्हा - भंडारा

संदर्भ वर्ष : 2003-04 व 2004-05

(लाख रु)

अ. क्र.	क्षेत्र	वर्ष 2003-04 *		वर्ष 2004-05 @	
		स्थूल जिल्हा उत्पन्न	निव्वळ जिल्हा उत्पन्न	स्थूल जिल्हा उत्पन्न	निव्वळ जिल्हा उत्पन्न
(1)	(2)	(3)	(4)	(5)	(6)
1	कृषी	4822322	4537283	4607934	4335567
2	वन संवर्धन	848804	837475	1002178	988801
3	मासेमारी	604166	516336	556511	475608
4	खाण व दगड खाणकाम	679264	565003	811908	675335
<b>प्रथमिक क्षेत्र एकूण</b>		<b>6954555</b>	<b>6456096</b>	<b>6978530</b>	<b>6475311</b>
5	नांदणीकृत उद्योग	2145708	1629383	2115399	1606367
6	अनांदणीकृत उद्योग	3511330	2759286	4181790	3286149
7	वांधकाम	1093989	1054774	1234564	1190311
8	बीज, गॅस व पाणीपुरवठा	355321	219259	398514	245912
<b>द्वितीय क्षेत्र एकूण</b>		<b>7106348</b>	<b>5662701</b>	<b>7930268</b>	<b>6328739</b>
9	रेल्वे	272954	219942	304912	248414
10	परिवहन, साठवणूक	597345	473377	623137	493816
11	दळणवळण	599774	502823	671619	539476
12	व्यापार व उपाहारगृहे	3264793	3179873	3966768	3863589
13	बँका व विमा उद्योग	2170887	2058224	2318444	2195678
14	व्यवसाय सेवा	2395054	2052443	2787542	2388786
15	सार्वजनिक प्रशासन	1099998	974149	1301547	1152640
16	इतर सेवा	3288105	3155507	3542675	3399811
<b>तृतीय क्षेत्र एकूण</b>		<b>13688910</b>	<b>12616338</b>	<b>15516644</b>	<b>14282210</b>
एकूण जिल्हा उत्पन्न		27749814	24735135	30425442	27086260
दरडोई जिल्हा उत्पन्न(रु)		24181	21554	26434	23533
एकूण राज्य उत्पन्न		3280524659	2904100248	3718776349	3284514570
दरडोई राज्य उत्पन्न (रु)		32587	28848	36423	32170
एकूण जिल्हा उत्पन्नाची राज्य					
उत्पन्नाशी टक्केवारी		0.85	0.85	0.82	0.82

टिप : 1) \* अस्थायी @ प्रारंभिक 2) आकडे पूर्णांकात दिल्याने बेरजा जुळतीलच असे नाही.

आधार - अर्थ व सांख्यिकी संचालनालय, मुंबई

तक्ता क्रमांक - 3.1

क्षेत्रवार जिल्हा उत्पन्न व दरडोई जिल्हा उत्पन्न - चालू किंमतीनुसार

जिल्हा - गोंदिया

संदर्भ वर्ष : 2003-04 व 2004-05

(लाख रु)

अ. क्र.	क्षेत्र	वर्ष 2003-04 *		वर्ष 2004-05 @	
		स्थूल जिल्हा उत्पन्न	निव्वळ जिल्हा उत्पन्न	स्थूल जिल्हा उत्पन्न	निव्वळ जिल्हा उत्पन्न
(1)	(2)	(3)	(4)	(5)	(6)
1	कृषी	2436301	2292296	1633939	1537360
2	वन संवर्धन	996812	983508	1164711	1149165
3	मासेमारी	705757	603158	597327	510491
4	खाण व दगड खाणकाम	31160	25918	32625	27137
<b>प्राथमिक क्षेत्र एकूण</b>		<b>4170030</b>	<b>3904879</b>	<b>3428603</b>	<b>3224154</b>
5	नोंदणीकृत उद्योग	464323	352592	518774	393941
6	अनोंदणीकृत उद्योग	3768481	2961361	4482191	3522211
7	बांधकाम	1138642	1097826	1284955	1238895
8	वीज, गॅस व पाणीपुरवठा	377121	232711	422386	260643
<b>द्वितीय क्षेत्र एकूण</b>		<b>5748567</b>	<b>4644490</b>	<b>6790305</b>	<b>5415690</b>
9	रेल्वे	284095	228919	317357	258554
10	परिवहन, साठवणूक	457127	362259	662903	525329
11	दळगवळण	624255	523346	699032	561496
12	व्यापार व उपाहारगृहे	3398049	3309663	4128677	4021287
13	बँका व विमा उद्योग	2259495	2142234	2413074	2285298
14	व्यवसाय सेवा	2492812	2136216	2901319	2486287
15	सार्वजनिक प्रशासन	1144895	1013910	1354672	1199686
16	इतर सेवा	3422314	3284304	3687274	3538579
<b>तृतीय क्षेत्र एकूण</b>		<b>14083042</b>	<b>13000851</b>	<b>16164308</b>	<b>14876515</b>
एकूण जिल्हा उत्पन्न		24001639	21550220	26301217	23516358
दरडोई जिल्हा उत्पन्न (रु)		19799	17777	21647	
एकूण राज्य उत्पन्न		3280524659	2904100248	3718776349	3284514570
दरडोई राज्य उत्पन्न (रु)		32587	28848	36423	32170
एकूण जिल्हा उत्पन्नाची राज्य उत्पन्नाशी टक्केवारी		0.73	0.74	0.71	0.72

टिप : 1) \* अस्थायी @ प्रारंभिक 2) आकडे पूर्णांकात दिल्याने बेरजा-जुळतीलच असे नाही.

आधार - अर्थ व सांख्यिकी संचालनालय, मुंबई

तक्ता क्रमांक - 3.2

क्षेत्रवार जिल्हा उत्पन्न व दरडोई जिल्हा उत्पन्न - स्थिर किंमतीनुसार (1993-94)

जिल्हा - भंडारा

संदर्भ वर्ष : 2003-04 व 2004-05

(लाख रु)

अ. क्र.	क्षेत्र	वर्ष 2003-04 *		वर्ष 2004-05 @	
		स्थूल जिल्हा उत्पन्न	निव्वळ जिल्हा उत्पन्न	स्थूल जिल्हा उत्पन्न	निव्वळ जिल्हा उत्पन्न
(1)	(2)	(3)	(4)	(5)	(6)
1	कृषी	2756861	2614083	2229730	2114252
2	वन संवर्धन	310713	305968	415754	409406
3	मासेमारी	326576	278516	247338	210938
4	खाण व दगड खाणकाम	415596	343001	540954	446462
<b>प्राथमिक क्षेत्र एकूण</b>		<b>3809746</b>	<b>3541568</b>	<b>3433776</b>	<b>3181058</b>
5	नोंदणीकृत उद्योग	1302809	937264	1149045	826643
6	अनोंदणीकृत उद्योग	2355629	1915890	2570763	2090864
7	बांधकाम	570307	542934	640284	609553
8	बीज, गॅस व पाणीपुरवठा	214079	137276	246069	157789
<b>द्वितीय क्षेत्र एकूण</b>		<b>4442823</b>	<b>3533364</b>	<b>4606161</b>	<b>3684849</b>
9	रेल्वे	203707	172472	214461	182863
10	परिवहन, साठवणूक	322838	244072	300469	227160
11	दळणवळण	875445	821416	1076933	986358
12	व्यापार व उपाहारगृहे	1804171	1748174	2065159	2001062
13	बँका व निमा उद्योग	1198727	1122708	1230412	1150159
14	व्यवसाय सेवा	1022718	834685	1073311	875977
15	सार्वजनिक प्रशासन	522236	460297	579369	510654
16	इतर सेवा	1685469	1604237	1744349	1660279
<b>तृतीय क्षेत्र एकूण</b>		<b>7635311</b>	<b>7008062</b>	<b>8284463</b>	<b>7594512</b>
<b>एकूण जिल्हा उत्पन्न</b>		<b>15887880</b>	<b>14082994</b>	<b>16324400</b>	<b>14460419</b>
<b>दरडोई जिल्हा उत्पन्न (रु)</b>		<b>13845</b>	<b>12272</b>	<b>14183</b>	<b>12563</b>
<b>एकूण राज्य उत्पन्न</b>		<b>1921904687</b>	<b>1687755672</b>	<b>2082532214</b>	<b>1828887020</b>
<b>दरडोई राज्य उत्पन्न (रु)</b>		<b>19091</b>	<b>16765</b>	<b>20397</b>	<b>17864</b>
<b>एकूण जिल्हा उत्पन्नाची एकूण राज्य उत्पन्नाशी टक्केवारी</b>		<b>0.83</b>	<b>0.83</b>	<b>0.78</b>	<b>0.79</b>

टिप : 1) \* अस्थायी @ प्रारंभिक 2) आकडे पूर्णांकात दिल्याने वरजा जुळतीलच असे नाही.

आधार - अर्थ व मांडविका संचालन, त्तन, मुंबई



तक्ता क्रमांक - 3.2

क्षेत्रवार जिल्हा उत्पन्न व दरडोई जिल्हा उत्पन्न - स्थिर किमतीनुसार (1993-94)

जिल्हा - गोंदिया

संदर्भ वर्ष : 2003-04 व 2004-05

(लाख रु)

अ. क्र.	क्षेत्र	वर्ष 2003-04 *		वर्ष 2004-05 @	
		स्थूल जिल्हा उत्पन्न	निव्वळ जिल्हा उत्पन्न	स्थूल जिल्हा उत्पन्न	निव्वळ जिल्हा उत्पन्न
(1)	(2)	(3)	(4)	(5)	(6)
1	कृषी	1579619	1497810	1053448	998890
2	वन संवर्धन	368756	363125	491745	484237
3	मासेमारी	381490	325348	265479	226410
4	खाण व दगड खाणकाम	20513	16930	20792	17160
<b>प्राथमिक क्षेत्र एकूण</b>		<b>2350378</b>	<b>2203214</b>	<b>1831464</b>	<b>1726696</b>
5	नोंदणीकृत उद्योग	259720	186847	284636	204772
6	अनोंदणीकृत उद्योग	2528142	2056199	2755435	2241062
7	बांधकाम	593585	565095	666419	634433
8	वीज, गॅस व पाणीपुरवठा	230158	147587	263542	169059
<b>द्वितीय क्षेत्र एकूण</b>		<b>3611606</b>	<b>2955728</b>	<b>3970133</b>	<b>3249326</b>
9	रेल्वे	212022	179512	223215	190326
10	परिवहन, साठवणूक	236974	179157	322117	243527
11	दळणवळण	911178	854944	1120889	1026618
12	व्यापार व उपाहारगृहे	1877810	1819528	2149452	2082788
13	बँका व विमा उद्योग	1247655	1168533	1280633	1197104
14	व्यवसाय सेवा	1064461	868754	1117119	911731
15	सार्वजनिक प्रशासन	543551	479085	603017	581497
16	इतर सेवा	1754264	1669716	1815547	1728045
<b>तृतीय क्षेत्र एकूण</b>		<b>7847915</b>	<b>7219228</b>	<b>8631988</b>	<b>7911587</b>
<b>एकूण जिल्हा उत्पन्न</b>		<b>13809899</b>	<b>12378170</b>	<b>14433585</b>	<b>12887608</b>
दरडोई जिल्हा उत्पन्न (रु)		11392	10211	11879	10607
एकूण राज्य उत्पन्न		1921904687	1687755672	2082532214	1828887020
दरडोई राज्य उत्पन्न (रु)		19091	16765	17417	17864
एकूण जिल्हा उत्पन्नाची एकूण राज्य		0.72	0.73	0.69	0.70

टिप : 1) \* अस्थायी @ प्रारंभिक 2) आकडे पूर्णांकात दिल्याने बेरजा जुळतीलच असे नाही.

आधार - अर्थ व सांख्यिकी संचालनालय, मुंबई

(20)

तक्ता क्रमांक - 4.1

निवडक कृषि मालाच्या सरासरी घाऊक किंमती.

जिल्हा - भंडारा / गोदिया

संदर्भ वर्ष :-2004-05

अ. क्र	मालाचे नाव	प्रकार	मासिक सरासरी घाऊक किंमती ( प्रति क्विंटल मूल्य रुपये )							
			एप्रिल	मे	जून	जुलै	ऑगस्ट	सप्टेंबर	ऑक्टोबर	नोव्हेंबर
(1)	(2)	(3)	(4)	(5)	(6)	(7)	(8)	(9)	(10)	(11)
1	गहू	2189	697	707	707	740	740	746	762	770
2	मसुर	देशी	1333	1322	1481	1225	1225	1225	1325	1325
3	हरभरा	देशी	1343	1260	1325	1403	1482	1370	1375	1345
4	तूर	गावरान	1562	1596	1661	1532	1580	1575	1500	1500
5	उडीद	काळा	1183	1217	1155	1190	1188	1188	1188	1400
6	तांदुळ	लुचई	943	980	965	1020	1165	1180	1180	1215
7	ज्वारी	संकरित	600	614	575	575	575	575	575	575
8	मूग	देशी	1243	1284	1344	1346	1346	1345	1800	1800
9	जवस	मध्यम	1902	1871	1839	1960	2017	1900	1905	1880
10	सोयाबीन	पांढरा	1634	1717	1544	1680	1695	1210	1049	1185
11	सोयाबीन	काळा	उ. ना	उ. ना	उ. ना	उ. ना	उ. ना	उ. ना	उ. ना	उ. ना
12	पोपट	देशी	1262	1175	1164	1096	1096	1150	980	980

तक्ता क्रमांक - 4.1

निवडक कृषि मालाच्या सरासरी घाऊक किंमती.

जिल्हा - भंडारा / गोदिया

संदर्भ वर्ष : 2004-05

अ. क्र	मालाचे नाव	प्रकार	मासिक सरासरी घाऊक किंमती ( प्रति क्विंटल मूल्य रुपये )					
			डिसेंबर	जानेवारी	फेब्रुवारी	मार्च	वर्षाची सरासरी	मागील वर्षाची सरासरी
(1)	(2)	(3)	(12)	(13)	(14)	(15)	(16)	(17)
1	गहू	2189	799	802	824	769	755	730
2	मसुर	देशी	1390	1390	1390	1570	1350	1570
3	हरभरा	देशी	1422	1538	1380	1358	1383	1368
4	तूर	गावरान	1375	1440	1310	1375	1501	1630
5	उडीद	काळा	1325	1325	1280	1100	1228	1330
6	तांदुळ	लुचई	1225	1170	1145	1200	1116	1153
7	ज्वारी	संकरित	560	560	560	560	575	702
8	मूग	देशी	1400	1450	1480	1442	1440	1734
9	जवस	मध्यम	1950	1900	1940	1925	1916	1951
10	सोयाबीन	पांढरा	1213	1167	1170	1183	1371	1460
11	सोयाबीन	काळा	उ. ना	उ. ना	उ. ना	उ. ना	0	0
12	पोपट	देशी	980	850	1000	1175	1076	1506

आधार- कृषि उत्पन्न बाजार समित्या, जिल्हा भंडारा / गोदिया

तक्ता क्रमांक - 4.2

जिल्हा:- भंडारा/गोंदिया जिल्हा मुख्यालयातील महत्वाच्या वस्तूंच्या मासिक सरासरी किरकोळ किंमती

(रुपये)

अ. क्र.	वस्तूचे नाव व प्रत	परिमाण	जानेवारी 2004	फेब्रुवारी 2004	मार्च 2004	एप्रिल 2004	मे 2004
(1)	(2)	(3)	(4)	(5)	(6)	(7)	(8)
1	तांदूळ	किलो	11.00	11.00	11.00	10.00	10.00
2	गहू	किलो	11.00	11.00	11.00	11.00	10.50
3	गव्हाचे पीठ	किलो	18.00	18.00	18.00	18.00	16.00
4	ज्वारी (संकरित)	किलो	6.00	6.00	6.00	7.00	7.50
5	ज्वारी (देशी)	किलो	9.00	9.00	8.00	9.00	11.75
6	बाजरी	किलो	7.00	7.50	7.50	7.40	7.50
7	काबुली चणा (अख्खा)	किलो	17.00	17.00	15.00	14.00	15.00
8	हरभरा डाळ	किलो	20.00	20.00	19.00	19.60	19.00
9	तूरडाळ	किलो	26.00	27.00	25.00	25.60	27.75
10	मूगडाळ	किलो	21.00	22.00	22.00	22.00	22.00
11	उडीदडाळ	किलो	20.00	20.00	19.00	18.00	18.00
12	मसूरडाळ	किलो	24.00	30.00	25.00	25.80	25.00
13	मटकी	किलो	20.00	20.00	20.00	19.00	18.00
14	पांढरा बाटाणा	किलो	15.00	15.00	10.00	12.00	10.00
15	साबुदाणा	किलो	20.00	20.00	20.00	20.00	20.00
16	शेंगदाणे	किलो	36.00	36.00	36.00	35.00	35.00
17	रवा	किलो	12.00	13.00	13.00	13.00	13.00
18	मैदा	किलो	11.00	12.00	12.00	12.00	12.00
19	पोहे	किलो	13.00	13.00	13.00	13.00	13.00
20	साखर	किलो	14.00	15.00	15.00	15.40	16.25
21	गूळ पिवळा	किलो	16.00	16.00	16.00	16.00	16.00
22	गोडेतेल भुईमुगाचे (सुटे)	किलो	58.00	59.00	60.00	59.00	58.00
23	वनस्पती तूप ( सुटे)	किलो	52.00	52.00	52.00	52.00	52.00
24	खोबरेल तेल (सुटे)	100ग्रॅम	8.00	8.00	9.00	9.00	9.00
25	म्हशीचे दूध (सुटे)	लीटर	15.00	15.00	15.00	15.00	15.00

तक्ता क्रमांक - 4.2

जिल्हा:- भंडारा/गोंदिया जिल्हा मुख्यालयातील भंडावाच्या वस्तूच्या मासिक सरासरी किरकोळ किमती

(रुपये)

अ. क्र.	वस्तूचे नाव व प्रत	परिमाण	जून 2004	जुलै 2004	ऑगस्ट 2004	सप्टेंबर 2004
(1)	(2)	(3)	(9)	(10)	(11)	(12)
1	तांदूळ	किलो	10.00	10.80	12.00	12.00
2	गहू	किलो	10.00	11.00	11.75	10.75
3	गव्हाचे पीठ	किलो	16.00	16.00	16.00	17.00
4	ज्वारी (संकरित)	किलो	7.75	7.50	7.25	7.75
5	ज्वारी (देशी)	किलो	13.00	13.75	13.00	12.25
6	बाजरी	किलो	9.00	7.00	7.00	8.00
7	क्राबुली चणा (अखडा)	किलो	15.00	16.00	18.00	16.00
8	हरभरा डाळ	किलो	19.00	20.00	21.00	21.00
9	तूरडाळ	किलो	28.00	28.00	32.00	30.00
10	मूंगडाळ	किलो	22.00	22.00	25.50	23.00
11	उडीदडाळ	किलो	18.00	18.00	21.00	21.00
12	मसूरडाळ	किलो	25.00	25.50	27.25	28.00
13	मटकी	किलो	18.00	20.00	20.00	20.00
14	पांढरा वाटाणा	किलो	10.00	12.00	12.00	16.00
15	साबुदाणा	किलो	20.00	21.00	21.00	21.00
16	शेंगदाणे	किलो	36.00	36.00	36.00	36.00
17	रवा	किलो	13.00	13.00	13.00	13.00
18	मैदा	किलो	12.00	12.00	12.00	12.00
19	पोहे	किलो	14.00	13.00	14.00	14.00
20	साखर	किलो	16.25	16.50	16.50	17.00
21	गूळ पित्रळा	किलो	16.00	18.00	18.00	18.00
22	गोडेतेल भुईमुगाचे(सुटे)	किलो	58.00	58.00	58.00	60.00
23	वनस्पती तूप ( सुटे)	किलो	52.00	52.00	52.00	52.00
24	खोबरेल तेल (सुटे)	100ग्रॅम	9.00	10.00	10.00	10.00
25	म्हशीचे दूध (सुटे)	लीटर	15.00	15.00	15.00	15.00

तक्ता क्रमांक - 4.2

जिल्हा:-भंडारा/गोंदिया जिल्हा मुख्यालयातील महत्वाच्या वस्तूंच्या मासिक सरासरी किरकोळ किमती (रुपये)

अ. क्र.	वस्तूचे नाव व प्रत	परिमाण	ऑक्टोबर 2004	नोव्हेंबर 2004	डिसेंबर 2004	वर्षाची सरासरी	मागील वर्षाची सरासरी
(1)	(2)	(3)	(13)	(14)	(15)	(16)	(17)
1	तांदूळ	किलो	12.00	12.00	12.00	11.15	12.42
2	गहू	किलो	11.00	11.00	11.00	10.92	11.54
3	गव्हाचे पीठ	किलो	17.00	17.00	18.00	17.08	0.00
4	ज्वारी (संकरित)	किलो	7.50	7.50	7.50	7.10	8.25
5	ज्वारी (देशी)	किलो	12.25	12.25	12.00	11.27	10.92
6	बाजरी	किलो	8.50	8.50	8.50	7.78	8.33
7	काबुली चणा (अख्खा)	किलो	16.00	16.00	16.00	15.92	0.00
8	हरभरा डाळ	किलो	21.00	21.00	21.00	20.13	21.92
9	तूरडाळ	किलो	29.50	28.00	28.00	27.90	27.17
10	मूगडाळ	किलो	23.00	24.00	24.00	22.71	33.25
11	उडीदडाळ	किलो	21.00	21.00	21.00	19.67	27.50
12	मसूरडाळ	किलो	29.00	29.00	28.00	26.80	24.38
13	मटकी	किलो	21.00	21.00	21.00	19.83	0.00
14	पांढरा वाटाणा	किलो	16.00	16.00	16.00	13.33	0.00
15	साबुदाणा	किलो	21.00	21.00	21.00	20.50	0.00
16	शेंगदाणे	किलो	36.00	36.00	38.00	36.00	0.00
17	रवा	किलो	13.00	13.00	13.00	12.92	0.00
18	मैदा	किलो	12.00	12.00	12.00	11.92	0.00
19	पोहे	किलो	14.00	14.00	14.00	13.50	0.00
20	साखर	किलो	17.00	17.00	17.25	16.10	13.50
21	गूळ पिवळा	किलो	18.00	18.00	18.00	17.00	14.92
22	गोडेतेल भुईमुगाचे(सुटे)	किलो	60.00	60.00	60.00	59.00	60.92
23	वनस्पती तूप ( सुटे)	किलो	52.00	52.00	52.00	52.00	50.00
24	खोबरेल तेल (सुटे)	100ग्रॅम	10.00	10.00	10.00	9.33	0.00
25	म्हशीचे दूध (सुटे)	लीटर	15.00	15.00	15.00	15.00	12.00

तक्ता क्रमांक - 4.2

जिल्हा:-भंडारा/गोंदिया जिल्हा मुख्यालयातील महत्वाच्या वस्तूंच्या मासिक सरासरी किरकोळ किंमती

(रुपये)

अ. क्र.	वस्तूचे नाव व प्रत	परिमाण	जानेवारी 2004	फेब्रुवारी 2004	मार्च 2004	एप्रिल 2004	मे 2004
(1)	(2)	(3)	(4)	(5)	(6)	(7)	(8)
26	म्हशीचे शुध्द तूप	किलो	180.00	180.00	180.00	180.00	180.00
27	बोकडाचे मांस	किलो	100.00	100.00	110.00	120.00	120.00
28	कोंबडी (बॉयलर) न सोललेली	किलो	60.00	60.00	60.00	60.00	60.00
29	ताजे मासे (स्थानिक)	किलो	60.00	60.00	60.00	60.00	60.00
30	अंडी कोंबडीची (सुधारित)	डझन	20.00	20.00	15.00	15.00	18.00
31	आयोडीनयुक्त मीठ	किलो	8.00	8.00	8.00	8.00	8.00
32	हळद पावडर (सुटी)	100 ग्रॅम	5.50	6.00	6.00	6.00	6.00
33	गरम मसाला पावडर (स्थानिक)	100 ग्रॅम	36.00	36.00	36.00	36.00	36.00
34	बटाटे	किलो	11.00	10.00	8.00	6.00	8.00
35	कांदे	किलो	7.00	6.00	6.00	6.00	5.00
36	लसूण	100 ग्रॅम	4.00	4.00	2.50	4.00	4.00
37	केळी (जळगाव)	डझन	10.00	8.00	10.00	0.00	0.00
38	सफरचंद	किलो	40.00	40.00	40.00	40.00	40.00
39	चहापत्ती	किलो	100.00	100.00	120.00	120.00	110.00
40	रॉकेल (खु.वा.)	लीटर	0.00	0.00	0.00	0.00	0.00
41	रॉकेल (स्व.धा.दु.)	लीटर	9.90	9.90	9.90	9.90	9.90
42	पेट्रोल	लीटर	37.63	37.63	37.63	37.63	37.63
43	काडेपेटी	1 नग	0.50	0.50	0.50	0.50	0.50
44	धुण्याचा साबण	250ग्रॅम	16.00	16.00	16.00	16.00	16.00
45	प्रसाधन साबण	1 वडी	12.50	12.50	12.50	12.50	12.50
46	ब्रेड (स्थानिक)	400 ग्रॅम	10.00	10.00	10.00	10.00	10.00
47	गॅस सिलिंडर (स्वयंपाकाचा)	प्रत्येकी	258.00	258.00	258.00	258.00	258.00
48	टॉल्फम पावडर (पॉन्डस/तल्सम)	100 ग्रॅम	28.00	28.00	28.00	28.00	28.00
49	टुथ पेस्ट (कोल्गेट साभी/ तल्सम)	100 ग्रॅम	25.00	25.00	25.00	25.00	25.00
50	सोने (स्टॅण्डर्ड)	10 ग्रॅम	5200.00	5200.00	5200.00	5500.00	5500.00
51	चांदी	10 ग्रॅम	175.00	175.00	175.00	180.00	180.00

(26)

तक्ता क्रमांक - 4.2

जिल्हा:-भंडारा/गोंदिया जिल्हा मुख्यालयातील महत्वाच्या वस्तूंच्या मासिक सरासरी किरकोळ किंमती (रुपये)

अ. क्र.	वस्तूचे नाव व प्रत	परिमाण	जून 2004	जुलै 2004	ऑगस्ट 2004	सप्टेंबर 2004
(1)	(2)	(3)	(9)	(10)	(11)	(12)
26	म्हशीचे शुध्द तूप	किलो	180.00	180.00	180.00	180.00
27	बोकडाचे मांस	किलो	120.00	120.00	120.00	120.00
28	कौबडी (ब्रायलर) न सोललेली	किलो	60.00	60.00	60.00	60.00
29	ताजे मासे (स्थानिक)	किलो	60.00	60.00	60.00	60.00
30	अंडी कौबडीची (सुधारित)	डझन	19.00	18.00	18.00	18.00
31	आयोडीनयुक्त मीठ	किलो	8.00	8.00	8.00	8.00
32	हळद पावडर (सुटी)	100 ग्रॅम	5.40	5.40	5.40	5.40
33	गरम मसाला पावडर (स्थानिक)	100 ग्रॅम	36.00	36.00	36.00	36.00
34	बटाटे	किलो	8.00	9.00	10.00	11.00
35	कांदे	किलो	6.00	6.80	9.00	10.00
36	लसूण	100 ग्रॅम	4.00	4.00	4.00	4.00
37	केळी (जळगाव)	डझन	0.00	12.00	10.00	10.00
38	सफरचंद	किलो	80.00	40.00	40.00	40.00
39	चहापत्ती	किलो	110.00	100.00	100.00	100.00
40	रॉकेल (खु.बा.)	लीटर	0.00	0.00	0.00	0.00
41	रॉकेल (स्व.धा.दु.)	लीटर	9.90	9.90	9.90	9.90
42	पेट्रोल	लीटर	39.77	39.77	39.77	39.77
43	काडेपेटी	1 नग	0.50	0.50	0.50	0.50
44	धुण्याचा साबण	250ग्रॅम	16.00	16.00	16.00	16.00
45	प्रसाधन साबण	1 चडी	12.50	12.50	12.50	12.50
46	ब्रेड (स्थानिक)	400 ग्रॅम	10.00	10.00	12.00	12.00
47	गॅस सिलिंडर (स्वयंपाकाचा)	प्रत्येकी	278.00	278.00	278.00	278.00
48	टाल्कम पावडर (पॉन्डस/तत्सम)	100 ग्रॅम	28.00	28.00	28.00	28.00
49	दुध पेस्ट (फोर्लगेट सार्थी/ तत्सम)	100 ग्रॅम	25.00	25.00	25.00	25.00
50	सोने (स्टॅण्डर्ड)	10 ग्रॅम	5500.00	5600.00	5600.00	5800.00
51	चांदी	10 ग्रॅम	180.00	180.00	180.00	180.00

(27)



तक्ता क्रमांक - 4.2

जिल्हा:-भंडारा/गोंदिया जिल्हा मुख्यालयातील महत्वाच्या वस्तूच्या मासिक सरासरी किंमती

(रुपये)

अ. क्र.	वस्तूचे नाव व प्रत	परिमाण	ऑक्टोबर 2004	नोव्हेंबर 2004	डिसेंबर 2004	वर्षाची सरासरी	मागील वर्षाची सरासरी
(1)	(2)	(3)	(13)	(14)	(15)	(16)	(17)
26	म्हशीचे शुध्द तूप	किलो	180.00	180.00	180.00	180.00	140.00
27	बोकडाचे मांस	किलो	120.00	120.00	120.00	115.83	100.00
28	कोंबडी (बॉक्लर) न सोललेली	किलो	60.00	60.00	60.00	60.00	0.00
29	ताजे मासे (स्थानिक)	किलो	60.00	60.00	60.00	60.00	65.00
30	अंडी कोंबडीची (सुधारित)	डझन	20.00	20.00	20.00	18.42	17.67
31	आयोडीनयुक्त मीठ	किलो	8.00	8.00	8.00	8.00	0.00
32	हळद पावडर (सुटी)	100 ग्रॅम	5.40	5.40	5.40	5.61	0.00
33	गरम मसाला पावडर (स्थानिक)	100 ग्रॅम	36.00	36.00	36.00	36.00	0.00
34	बटाटे	किलो	11.00	10.00	10.00	9.33	7.08
35	कांदे	किलो	8.00	10.00	10.00	7.48	7.92
36	लसूण	100 ग्रॅम	4.00	4.00	4.00	3.88	0.00
37	केळी (जळगाव)	डझन	8.00	10.00	10.00	7.33	10.17
38	सफरचंद	किलो	40.00	40.00	40.00	43.33	0.00
39	चहापत्ती	किलो	100.00	100.00	100.00	105.00	0.00
40	रॉकेल (खु.बा.)	लीटर	0.00	0.00	0.00	0.00	0.00
41	रॉकेल (स्व.धा.दु.)	लीटर	9.90	9.90	9.90	9.90	10.25
42	पेट्रोल	लीटर	40.95	42.05	42.05	39.36	0.00
43	काडेपेटी	1 नग	0.50	0.50	0.50	0.50	0.00
44	धुण्याचा साबण	250ग्रॅम	16.00	16.00	16.00	16.00	16.33
45	प्रसाधन साबण	1 बडी	12.50	12.50	12.50	12.50	12.00
46	ब्रेड (स्थानिक)	400 ग्रॅम	12.00	12.00	12.00	10.83	0.00
47	गॅस सिलिंडर (स्वयंपाकाचा)	प्रत्येकी	278.00	298.51	298.51	273.09	0.00
48	टालकम पावडर (पॉन्डस/ताल्कम)	100 ग्रॅम	28.00	28.00	28.00	28.00	0.00
49	रुथ पेट (कॉन्सॉर्ट साधी/ तालकम)	100 ग्रॅम	25.00	25.00	25.00	25.00	0.00
50	सोने (स्टॅण्डर्ड)	10 ग्रॅम	6000.00	6000.00	6000.00	5591.67	0.00
51	चांदी	10 ग्रॅम	180.00	180.00	185.00	179.17	0.00

आधार - अर्थ व सांख्यिकी संचालनालय, मुंबई

(३३)

तक्ता क्रमांक - 4.3

ग्राहक किंमतींचे निर्देशांक ( पायाभूत वर्ष : 1982=100 )

जिल्हा भंडारा /गोंदिया

केंद्र - नागपुर

संदर्भ - 2004-05

अ. क्र.	महिना/ वर्ष	अन्नगट	पान, सुपारी तंबाखू इ.	इंधन व दिवाबत्ती	घरबांधणी	कापड, विछाने व पादत्राणे	संकीर्ण	सर्वसाधारण निर्देशांक
1	2	4	5	6	7	8	9	10
1	एप्रिल -04	473	714	550	738	309	566	512
2	मे -04	475	721	550	738	309	566	513
3	जून-04	478	716	551	738	309	566	515
4	जुलै-04	481	711	550	879	309	571	531
5	ऑगस्ट-04	495	714	550	879	310	572	539
6	सप्टेंबर-04	498	712	545	879	310	574	540
7	ऑक्टोबर-04	500	726	550	879	310	577	542
8	नोव्हेंबर-04	489	727	556	879	310	577	537
9	डिसेंबर-04	480	727	558	879	310	595	535
10	जानेवारी-05	482	731	550	985	313	595	547
11	फेब्रुवारी-05	477	727	559	985	313	595	545
12	मार्च-05	476	727	553	985	313	584	542
वार्षिक सरासरी		484	721	552	870	310	578	533

आधार:- कामगार आयुक्त यांचे कार्यालय, मुंबई

तक्ता क्रमांक - 4.4

किंमतों व मूल्यवाचे निर्देशांक

वित्त - भंडारा / पाणिपत

संवर्ध - 2004-05

अ. क्र.	माहिना व वर्ष	अखिल भारतीय घाऊक किंमत निर्देशांक (पायाभूत वर्ष 1993-94)	ग्राहका किंमत निर्देशांक							
			औद्योगिक कामगारांसाठी (पायाभूत वर्ष 1982)		महाराष्ट्र (पायाभूत वर्ष 1982)		शेतमजुरांसाठी (पायाभूत वर्ष 1986-87)		शहरी अश्रमिक कर्मचा-यांसाठी (पायाभूत वर्ष 1984-85)	
			नागपुर	अखिल भारत	ग्रामीण	नागरी	महाराष्ट्र	अखिल भारत	नागपुर	अखिल भारत
(1)	(2)	(3)	(4)	(5)	(6)	(7)	(8)	(9)	(10)	(11)
1	एप्रिल-04	180.7	512	504	102.38	101.93	336	331	413	425
2	मे-04	181.5	513	508	102.35	102.87	338	333	413	427
3	जून-04	185.2	515	512	103.10	103.74	342	336	417	431
4	जुलै-04	186.6	531	517	102.62	102.91	344	338	418	434
5	ऑगस्ट-04	188.4	539	522	103.47	104.62	349	341	423	437
6	सप्टेंबर-04	189.5	540	523	103.68	104.45	349	343	423	437
7	ऑक्टोबर-04	188.9	542	526	103.48	105.10	354	345	424	440
8	नोव्हेंबर-04	190.2	537	525	103.29	105.33	352	344	423	439
9	डिसेंबर-04	188.8	535	521	103.47	104.95	350	342	422	436
10	जानेवारी-05	188.6	547	526	104.91	104.91	351	341	424	440
11	फेब्रुवारी-05	188.8	545	525	104.90	104.90	350	340	423	440
12	मार्च-05	189.5	542	525	104.90	104.90	349	340	424	441

आधार:- 1) केंद्रीय मांख्यिका संघटना, नवी दिल्ली. 2) आर्थिक मल्लागार, उद्योग मंत्रालय, भारत सरकार, नवी दिल्ली.

3) श्रम केंद्र, भारत सरकार, सिमला 4) कामगार आयुक्त यांचे कार्यालय, मुंबई

5) अर्थ व मांख्यिका मंचालनालय, मुंबई

तक्ता क्रमांक - 5.1

गोळा केलेला जमीन महसूल

जिल्हा-भंडारा / गोंदिया

संदर्भ वर्ष-2004-05

(रुपये हजार)

अ. क्र.	तालुका	जमीन महसुलाची एकूण चालू मागणी	जमीन महसुलाची थकबाकी	एकूण मागणी	सूट	निलंबित वसुलीची रक्कम	वसुली पात्र रक्कम {5-(6+7)}	प्रत्यक्ष वसुली	खातेदारांची संख्या
(1)	(2)	(3)	(4)	(5)	(6)	(7)	(8)	(9)	(10)
1	तुमसर	57	0	57	57	0	0	52	6193
2	मोहाडी	59	1	59	59	0	1	30	6956
3	भंडारा	69	0	69	68	0	2	74	8063
4	साकोली	35	0	35	21	0	13	34	4161
5	लाखनी	45	1	46	45	0	1	35	6412
6	पवनी	73	10	83	83	0	0	59	12971
7	लाखादुर	56	0	56	21	0	35	53	3771
जिल्हा एकूण		394	12	405	354	0	52	337	48527
1	तिरोडा	423	121	544	0	0	355	673	43165
2	गुरेगाव	246	0	246	0	0	246	255	28411
3	गोंदिया	2097	2232	4329	190	0	4329	2947	67381
4	आमगाव	211	5	216	0	0	216	531	30131
5	सालेकरा	78	1	79	0	0	79	73	20584
6	स/अर्जुनी	113	0	113	0	0	113	221	22537
7	अर्जुनी/मो.	140	1	141	0	0	141	312	25550
8	देवरी	526	0	527	0	0	526	1010	17391
एकूण जिल्हा		3834	2360	6195	190	0	6005	6022	255150

आधार - जिल्हाधिकारी कार्यालय भंडारा / गोंदिया

टिप - जिल्हाधिकारी कार्यालय भंडारा / गोंदिया - आकड्यांच्या तफावतीबाबत खात्री केलेली आहे

(31)

तक्ता क्रमांक - 5.2

स्थानिक स्वराज्य संस्थांचे उत्पन्न व खर्च

जिल्हा :- भंडारा

संदर्भ वर्ष-2004-05

(रूपये लाखात)

अ. क्र.	बाब	ग्राम-पंचायत	जिल्हा परिषद	महानगर पालिका	नगर परिषदा	कटक मंडळ
(1)	(2)	(2)	(4)	(5)	(6)	(7)
	स्थानिक स्वराज्य संस्थांची संख्या	541	1	0	3	0
अ)	जमा					
1	सुरूवातीची शिल्लक	251	4381	0	432	0
2	चालू वर्षातील जमा					
	2.1 शासकीय अनुदाने व वर्गणी	186	10257	0	1430	0
	2.2 सव प्रकारचे कर	535	149	0	416	0
	2.3 इतर जमा	107	15490	0	179	0
	2.4 एकूण (बाब 2.1 ते 2.3)	828	25896	0	2025	0
	एकूण प्राप्ती (सुरूवातीची शिल्लक मिळून)	1079	30277	0	2457	0
ब)	खर्च					
3	चालू वर्षातील खर्च					
	3.1 सामान्य प्रशासन	188	562	0	201	0
	3.2 शिक्षण	31	6468	0	321	0
	3.3 सार्वजनिक आरोग्य	110	1895	0	498	0
	3.4 इतर	511	16322	0	944	0
	एकूण (3.1 ते 3.4)	840	25247	0	1964	0
4	अखेरची शिल्लक	239	5030	0	493	0
	एकूण	1079	30277	0	2457	0

आधार :- 1) जिल्हा परिषद, 2) ग्रामपंचायत विभाग, जिल्हा परिषद, भंडारा

3) कटक मंडळ/ नगरपरिषदा, भंडारा

(32)

तक्ता क्रमांक - 5.2

स्थानिक स्वराज्य संस्थांचे उत्पन्न व खर्च

जिल्हा :- गोंदिया.

संदर्भ वर्ष-2004-05

(रूपये लाखात)

अ. क्र.	बाब	ग्राम-पंचायत	जिल्हा परिषद	महानगर पालिका	नगर परिषदा	कटक मंडळ
(1)	(2)	(2)	(4)	(5)	(6)	(7)
	स्थानिक स्वराज्य संस्थांची संख्या	556	1	0	2	0
<b>अ)</b>	<b>जमा</b>					
1	सुरूवातीची शिल्लक	238	4388	0	433	0
2	चालू वर्षातील जमा					
	2.1 शासकीय अनुदाने व वर्गणी	325	9992	0	1749	0
	2.2 सब प्रकारचे कर	269	95	0	226	0
	2.3 इतर जमा	14	4954	0	429	0
	2.4 एकूण (बाब 2.1 ते 2.3)	608	15042	0	2404	0
	एकूण प्राप्ती (सुरूवातीची शिल्लक मिळून)	846	19430	0	2837	0
<b>ब)</b>	<b>खर्च</b>					
3	चालू वर्षातील खर्च					
	3.1 सामान्य प्रशासन	150	993	0	139	0
	3.2 शिक्षण	1	6893	0	268	0
	3.3 सार्वजनिक आरोग्य	112	1314	0	405	0
	3.4 इतर	348	5087	0	1387	0
	एकूण (3.1 ते 3.4)	611	14287	0	2199	0
4	अखेरची शिल्लक	235	5143	0	638	0
	<b>एकूण</b>	<b>846</b>	<b>19430</b>	<b>0</b>	<b>2837</b>	<b>0</b>

आधार :- 1) जिल्हा परिषद, 2) ग्रामपंचायत विभाग, जिल्हा परिषद, गोंदिया

3) कटक मंडळ/ नगरपरिषदा, गोंदिया

तक्ता क्रमांक - 5.3

बँक कार्यालये, वर्गीकृत बँकांची संख्या, ठेवी व कर्जे

जिल्हा: - भंडारा/ गोंदिया

संदर्भ वर्ष-2004-05

अ. क्र.	तालुका	बँकांची कार्यालये असलेली गात्रे व शहरे	वर्गीकृत बँका (संख्या)	वर्गीकृत बँकांची शाखा कार्यालये	वर्गीकृत बँकांच्या ठेवी (लाख रुपये)
(1)	(2)	(3)	(4)	(5)	(6)
1	तुमसर	9	6	11	
2	मोहाळी	6	4	9	
3	भंडारा	8	9	15	
4	साकोली	6	4	7	
5	लाखीनी	5	3	6	
6	पवनी	8	5	10	
7	लाखांदुर	4	2	4	
जिल्हा एकूण		46	33	62	68125
गोंदिया जिल्हा					
1	तिरोडा	9	6	9	17061
2	गोरेगाव	5	6	4	1763
3	गोंदिया	14	10	23	7570
4	आमगाव	5	5	6	3145
5	सालेकसा	5	4	4	6042
6	स/अर्जुनी	6	4	8	911
7	अर्जुनी/मो.	10	6	7	16421
8	देवरी	3	5	5	15466
जिल्हा एकूण		57	46	66	68379

आधार :- जिल्हा अग्रणी बँक, (बँक ऑफ इंडिया) भंडारा/गोंदिया

आधार :- जिल्हा अग्रणी बँक मॅनेजरसी, चर्चा केली असता तालुका निहाय माहिती उपलब्ध नाही असे कळविले.

तपता क्रमांक - 5.4

अल्पबचत कार्यक्रमाची प्रगती

जिल्हा - भंडारा

संदर्भ वर्ष-2003-04 व 2004-05

(रुपये लाखात)

अ.क्र.	योजनेचे नाव	2004-05 अखेर अल्पबचत खातेदारांची संख्या	2003-04 मधील अल्पबचत खात्यांतील गुंतवणूक		सन 2004-05 मधील अल्पबचत खात्यांतील गुंतवणूक	
			ढोवळ	निव्वळ	ढोवळ	निव्वळ
(1)	(2)	(2)	(4)	(5)	(6)	(7)
1	टपाल बचत खाते	346281	1164.24	92.69	1358.31	112.31
2	पुनरावर्ती ठेवी	362634	2603.40	731.47	3001.57	777.31
3	समयबद्ध ठेवी	3350	535.07	293.32	761.14	285.72
4	सार्वजनिक भविष्य निर्वाह निधी					
	4.1 स्टेट बँक	5187	1184.33	1013.50	1042.22	831.76
	4.2 बँक ऑफ महाराष्ट्र	0	0.00	0.00	0.00	0.00
	4.3 टपाल खाते	0	19.37	19.37	24.77	23.15
	4.4 इतर बँका	0	0.00	0.00	0.00	0.00
5	राष्ट्रीय बचत प्रमाणपत्रे	0	519.52	192.74	496.89	171.59
6	इंदिरा विकास पत्रे	0	0.00	(-)84.35	0.00	-52.08
7	किसान विकास पत्रे	0	1563.57	574.33	1385.88	962.48
8	मासिक प्राप्ती योजना	5777	1369.21	1269.07	1875.34	1763.05
9	राष्ट्रीय बचत योजना-87	0	0.00	(-)8.05	0.00	-5.13
10	राष्ट्रीय बचत योजना-92	0	0.00	(-)0.56	0.00	-1.77
11	इतर सर्व योजना	27	0.00	0.00	56.80	56.80
जिल्हा एकूण		723256	8959.21	4093.12	10002.92	4925.19

आधार :- सहायक संचालक (अल्पबचत), जिल्हाधिकारी कार्यालय भंडारा

(35)



तक्ता क्रमांक - 5.4  
अल्पबचत कार्यक्रमाची प्रगती

जिल्हा - गोंदिया

संदर्भ वर्ष-2003-04 व 2004-05

(रुपये लाखात)

अ.क्र.	योजनेचे नाव.	2004-05 अखेर अल्पबचत खातेधारकांची संख्या	2003-04 वर्षाला अल्पबचत		सन 2004-05 मधील	
			होबळ	निष्पळ	होबळ	निष्पळ
(1)	(2)	(2)	(4)	(5)	(6)	(7)
1	टपाल बचत खाते	0	1162.92	97.81	1200	116
2	पुनरावर्ती ठेवी	33130	1765.51	643.81	2017	678
3	समयबद्ध ठेवी	0	423.23	200.11	573	246
4	सार्वजनिक भविष्य निर्वाह निधी					
	4.1 स्टेट बँक	7232	1749.51	1387.31	1819	135
	4.2 बँक ऑफ महाराष्ट्र	0	0.00	0.00	0.00	0.00
	4.3 टपाल खाते	54	3.91	3.21	7	7
	4.4 इतर बँका	0	0.00	0.00	0.00	0.00
5	राष्ट्रीय बचत प्रमाणपत्रे	0	526.67	186.21	482	234
6	इंदिरा विकास पत्रे	0	0.00	(-)180.97	0.00	-42
7	किसान विकास पत्रे	0	1054.33	242.76	945	584
8	मासिक प्राप्ती योजना	1188	1074.09	701.77	151	1066
9	राष्ट्रीय बचत योजना-87	0	0.03	(-)0.85	2	-4
10	राष्ट्रीय बचत योजना-92	0	0.00	(-)0.03	0.00	0.00
11	इतर सर्व योजना	0	0.00	0.00	104	102
<b>जिल्हा एकूण</b>		<b>41604</b>	<b>7700.26</b>	<b>3281.14</b>	<b>7301</b>	<b>3122</b>

आधार :- सहायक संचालक (अल्पबचत), जिल्हाधिकारी कार्यालय गोंदिया

तक्ता क्रमांक - 5.5

आयुर्विमा विषयक आकडेवारी

जिल्हा :- भंडारा / गोंदिया

संदर्भ वर्ष-2004-05

अ. क्र.	बाब	परिमाण	तपशील	
			भंडारा	गोंदिया
(1)	(2)	(3)	(4)	
1	आयुर्विमा महामंडळाच्या जिल्ह्यातील शाखा	संख्या	3	1
2	चालू विमा पॉलिसीज (मार्च 2005 अखेर)	संख्या	293212	117271
3	मार्च अखेर व्यापगत विमा पॉलिसीज	संख्या	20520	6960
4	नवीन व्यवसाय (2004-05)			
	4.1 उतरविलेली विमापत्रे	संख्या	44299	17788
	4.2 विमा रक्कम	(रु लाख)	29044	11502
	4.3 विम्याचा प्रथम हप्ता रक्कम	(रु लाख)	1343.1	471.85
5	जिल्ह्यातील विमा प्रतिनिधींची संख्या			
	5.1 एकूण विमा प्रतिनिधी	संख्या	1473	664
	5.2 एकूण पैकी ग्रामीण विमा प्रतिनिधी	संख्या	उ.ना	उ.ना
	5.3 एकूण पैकी महिला विमा प्रतिनिधी	संख्या	उ.ना	उ.ना
	5.4 एकूण महिला प्रतिनिधींपैकी ग्रामीण महिला प्रतिनिधी	संख्या	उ.ना	उ.ना

टीप - वरील माहिती केवळ भारतीय जीवन विमा निगम यांच्याकडील असून यात खाजगी विमा कंपन्यांचा समावेश केलेला नाही

आधार :- भारतीय जीवन विमा निगम, नागापुर

( 37 )

तक्ता क्रमांक - 6.1

जमिनीचा वापर

जिल्हा - भंडारा/गोंदिया

संदर्भ वर्ष : 1998-99

अ. क्र.	तालुका	एकूण भौगोलिक क्षेत्र	जंगल व्याप्त क्षेत्र	शेतीला उपलब्ध नसलेले क्षेत्र			पडीत जमिनीव्यतिरेकत लागवड न झालेली एकूण जमीन
				बिगर शेती वापराखालील जमीन	पडीत/ लागवडी लायक नसलेली जमीन	एकूण (5+6)	
(1)	(2)	(3)	(4)	(5)	(6)	(7)	8
1	तुमसर	55521	9331	2289	4967	7256	1160
2	मोहाडी	49860	3142	1061	2914	3975	1541
3	भंडारा	54332	6820	2619	9088	11707	798
4	साकोली	59257	13978	1539	5493	7032	682
5	लाखनी	0	0	0	0	0	0
6	पवनी	52995	4312	282	5360	5642	509
7	लाखादूर	46663	2463	19	6383	6382	372
	जिल्हा एकूण	313628	41146	7809	34186	41994	5062
1	तिरोडा	51676	6825	1034	4980	6014	1593
2	गोरेगाव	59107	19270	2266	956	3222	306
3	गोंदिया	58901	4595	1927	7516	9443	2364
4	आमगाव	25269	5912	591	3287	3878	427
5	सालेकसा	59959	19837	208	3568	3776	502
6	रु/अर्जुनी	124995	96295	1876	4291	0	307
7	अर्जुनी-मोर	108045	31337	7624	10544	18168	668
8	देवरी	121355	54456	6576	14335	20911	1026
	जिल्हा एकूण	609397	238527	22102	49477	71579	7193

तक्ता क्रमांक - 6.1

जमिनीचा वापर

जिल्हा - भंडारा/गोंदिया

संदर्भ वर्ष : 1998-99

अ. क्र.	तालुका	पडीत जमीन			निव्वळ क्षेत्र	एकापेक्षा अधिक (दुसोटा क्षेत्र)	लागवडी खालील एकूण क्षेत्र (12+13)	लागवडी- लायक क्षेत्र
		चालू पड	इतर पड	एकूण पड (4+10)				
(1)	(2)	(9)	(10)	(11)	(12)	(13)	(14)	(15)
1	तुमसर	3499	1963	5462	27361	2663	30024	33983
2	मोहाडी	2677	2768	5445	29457	3975	33432	36443
3	भंडारा	1778	1490	3268	28824	9110	37934	32890
4	साकोली	1449	1988	3437	26942	11971	38913	31061
5	लाखनी	0	0	0	0	0	0	0
6	पवनी	2423	2015	4438	32623	19252	51875	37570
7	लाखांडूर	1320	1762	3082	30018	19826	49844	33472
	जिल्हा एकूण	13146	11986	25132	175225	66797	242022	205419
1	तिरोडा	767	1582	2349	30522	3066	33588	34464
2	गोरेगाव	1221	1453	2674	26764	1818	28582	29744
3	गोंदिया	1339	1358	2697	34050	4766	38816	39111
4	आमगाव	1038	1193	2231	11228	13764	24992	13886
5	सालेकसा	5082	5586	10668	17463	2009	19472	28633
6	स/अर्जुनी	1098	1337	2435	6380	20004	26384	9122
7	अर्जुनी-मोर	1174	1627	2801	27975	6711	34686	31444
8	देवरी	2472	1278	3750	21193	3465	24658	25969
	जिल्हा एकूण	14191	15414	29605	175575	55603	231178	212373

आधार- कृषि आयुक्तालय, पुणे

तक्ता क्रमांक - 6.2

निरनिराळ्या पिकाखालील क्षेत्र

जिल्हा - भंडारा/गोदिया

संदर्भ वर्ष : 98-99

(क्षेत्र हेक्टर)

अ. क्र.	तालुका	तांदूळ	गहू	खरीप ज्वारी	रब्बी ज्वारी	एकूण ज्वारी	बाजरी	मका
(1)	(2)	(3)	(4)	(5)	(6)	(7)	(8)	(9)
1	तुमसर	11951	2585	17	141	158	0	86
2	मोहाडी	19017	3118	21	285	306	0	0
3	भंडारा	21445	3938	51	425	476	0	0
4	साकोली	29747	1359	0	0	0	0	4
5	लखनी	0	0	0	0	0	0	0
6	पवनी	26375	4297	0	794	794	0	0
7	लाखादूर	32651	1523	76	643	719	0	0
जिल्हा एकूण		141186	16820	155	2288	2453	0	90
गोदिया जिल्हा								
1	तिरोडा	28914	356	35	12	47	0	0
2	गोरेगाव	20545	523	0	0	0	0	2
3	गोदिया	31703	352	0	0	0	0	0
4	आमगाव	19607	154	0	0	0	0	1
5	सालेकसा	15989	146	0	0	0	0	184
6	स/अर्जनी	18977	927	0	0	0	0	23
7	अर्जनी/मो.	27681	1602	0	0	0	0	0
8	देवरी	20364	150	0	0	0	0	0
जिल्हा एकूण		183780	4210	35	12	47	0	210

तक्ता क्रमांक - 6.2  
निरनिराळ्या पिकाखालील क्षेत्र

जिल्हा - भंडारा /गोंदिया

संदर्भ वर्ष : 98-99  
(क्षेत्र हेक्टर)

अ. क्र.	तालुका	वरी	चाचणी	राळा	सावा	भादली	इतर तृण धान्ये	एकूण तृण धान्ये
(1)	(2)	(10)	(11)	(12)	(13)	(14)	(15)	(16)
1	तुमसर	0	0	0	0	0	500	15280
2	मोहाडी	0	0	0	0	0	400	22841
3	भंडारा	0	0	0	0	0	0	25859
4	साकोळी	0	0	0	0	0	0	31110
5	लाखनी	0	0	0	0	0	0	0
6	पवनी	0	0	0	0	0	0	31466
7	लाखांदूर	0	0	0	0	0	0	34893
जिल्हा एकूण		0	0	0	0	0	900	161449
गोंदिया जिल्हा								
1	तिरोडा	0	0	0	0	0	0	29317
2	गोरेगाव	0	0	0	0	0	0	21070
3	गोंदिया	0	0	0	0	0	0	32055
4	आमगाव	0	0	0	0	0	19	19781
5	सालेकसा	0	0	0	0	0	306	16625
6	स/अर्जनी	0	0	0	0	0	95	20022
7	अर्जनी/मो.	0	0	0	0	0	0	29283
8	देवरी	0	0	0	0	0	1580	22094
जिल्हा एकूण		0	0	0	0	0	3800	192047

तक्ता क्रमांक - 6.2

निरनिराळ्या पिकाखालील क्षेत्र

जिल्हा - भंडारा/गोदिया

संदर्भ वर्ष : 98-99

(क्षेत्र हेक्टर)

अ. क्र.	तालुका	हरभरा	तूर	मूग	उडीद	कुळीय	मठ	वाल
(1)	(2)	(17)	(18)	(19)	(20)	(21)	(22)	(23)
1	तुमसर	1089	1544	258	967	12	0	56
2	मोहाडी	1065	624	124	229	5	0	28
3	भंडारा	1223	1157	345	170	19	0	19
4	सादगोली	950	972	92	567	24	0	27
5	लाखनी	0	0	0	0	0	0	0
6	पवनी	1147	890	2803	2938	143	0	0
7	लाखांपूर	772	576	4567	3212	88	0	14
जिल्हा एकूण		6246	5763	8189	8083	291	0	144
गोदिया जिल्हा								
1	तिरोडा	219	977	38	18	7	0	57
2	गोरगाव	270	595	73	242	2	0	106
3	गोदिया	247	997	9	715	3	0	65
4	आमगाव	180	234	20	104	21	0	71
5	सासोकसा	139	267	8	60	37	0	100
6	सा/अर्जनी	720	429	105	883	118	0	44
7	खर्जनी/मो.	1141	576	98	481	5	0	32
8	नेवरी	238	262	60	514	350	0	81
जिल्हा एकूण		3154	4337	411	3017	543	0	556

तक्ता क्रमांक - 6.2

निरनिराळ्या पिकाखालील क्षेत्र

जिल्हा - भंडारा /गोंदिया

संदर्भ वर्ष : 98-99

(क्षेत्र हेक्टर)

अ. क्र.	तालुका	वाटाणा	इतर कडधान्ये	एकूण कडधान्ये	एकूण अन्नधान्ये	रुस	मिरची	इतर मसाल्याचे पदार्थ
(1)	(2)	(24)	(25)	(26)	(27)	(28)	(29)	(30)
1	तुमसर	0	3774	7700	22980	1318	393	209
2	मोहाडी	0	2657	4732	27573	968	438	97
3	भंडारा	0	2483	5416	31275	212	697	132
4	साकोली	0	1886	4518	35628	952	212	122
5	लाखनी	0	0	0	0	0	0	0
6	पवनी	0	3838	11759	43225	742	383	201
7	लाखांदूर	0	2121	11350	46243	365	279	106
जिल्हा एकूण		0	16759	45475	206924	4557	2402	867
गोंदिया जिल्हा								
1	तिरोडा	0	1246	2562	31879	18	96	132
2	गोरगाव	0	1963	3251	24321	4	27	179
3	गोंदिया	0	1551	3587	35642	527	49	88
4	आमगाव	0	1474	2104	21885	3	40	176
5	सालोकसा	0	602	1213	17838	8	27	55
6	स/अर्जनी	0	1154	3453	23475	503	214	71
7	अर्जनी/मो.	0	959	3292	32575	376	416	34
8	वेवरी	0	292	1797	23891	4	129	98
जिल्हा एकूण		0	9241	21259	211506	1443	998	833



तक्ता क्रमांक - 6.2

निरनिराळ्या पिकाखालील क्षेत्र

जिल्हा - भंडारा /गोदिया

संदर्भ वर्ष : 98-99

(क्षेत्र हेक्टर)

अ. क्र.	तालुका	एकूण मसाल्याचे पदार्थ	आंबा	काजू	इतर फळे	भाजीपाला	कांदे	टोमॅटो
(1)	(2)	(31)	(32)	(33)	(34)	(35)	(36)	(37)
1	तुमसर	602	53	0	0	1401	0	0
2	मोहाडी	535	42	0	0	1395	0	0
3	भंडारा	829	21	0	0	1560	0	0
4	साकोली	334	29	0	0	458	0	0
5	लाखनी	0	0	0	0	0	0	0
6	पवनी	584	29	0	0	1032	0	0
7	लाखांदूर	385	40	0	0	679	0	0
जिल्हा एकूण		3269	214	0	0	6525	0	0
गोदिया जिल्हा								
1	तिरोडा	228	67	0	0	366	0	0
2	गोरेगाव	206	4	0	0	410	0	0
3	गोदिया	137	13	0	0	1365	0	0
4	आमगाव	216	11	0	0	298	0	0
5	सालेकसा	82	54	0	0	182	0	0
6	स/अर्जनी	285	19	0	0	252	0	0
7	अर्जनी/मो.	450	18	0	0	200	0	0
8	देवरी	227	0	0	0	302	0	0
जिल्हा एकूण		1831	186	0	0	3375	0	0

तक्ता क्रमांक - 6.2

निरनिराळ्या पिकाखालील क्षेत्र

जिल्हा - भंडारा /गोंदिया

संदर्भ वर्ष : 93-99

(क्षेत्र हेक्टर)

अ. क्र.	तालुका	एकूण भाजीपाला	संकीर्ण खाद्य पिके	एकूण खाद्य पिके	कापूस	अंबाडी	इतर तंतू पिके
(1)	(2)	(38)	(39)	(40)	(41)	(42)	(43)
1	तुमसर	1401	0	26407	0	0	0
2	मोहाडी	1395	0	30625	0	0	0
3	भंडारा	1560	0	33918	0	0	0
4	साकोली	458	0	37430	0	0	0
5	लाखनी	0	0	0	0	0	0
6	पवनी	1032	0	45641	0	0	0
7	लाखांदूर	679	0	47752	0	0	0
जिल्हा एकूण		6525	0	221773	0	0	0
गोंदिया जिल्हा							
1	तिरोडा	366	0	32625	0	0	0
2	गोरेगाव	410	0	24949	0	0	0
3	गोंदिया	1365	0	37697	0	0	0
4	आमगाव	298	0	22424	0	0	0
5	सालेकसा	182	0	18218	0	0	0
6	स/अर्जनी	252	0	24553	0	0	0
7	अर्जनी/मो.	200	0	33637	0	0	0
8	चेवरी	302	0	24424	0	0	0
जिल्हा एकूण		3375	0	218527	0	0	0

तक्ता क्रमांक - 6.2

निरनिराळ्या पिकाखालील क्षेत्र

जिल्हा - भंडारा /गोदिया

संदर्भ वर्ष : 98-99

(क्षेत्र हेक्टर)

अ. क्र.	तालुका	एकूण तंतू पिके	भुईमूग	तीळ	नारळ	सूर्यफूल	जवस
(1)	(2)	(44)	(45)	(46)	(47)	(48)	(49)
1	तुमसर	37	111	356	0	0	1171
2	मोहाडी	10	9	189	0	0	1336
3	भंडारा	0	1	71	0	0	3333
4	साकोली	17	35	172	0	0	0
5	लाखनी	0	0	0	0	0	0
6	पवनी	69	72	60	0	0	4815
7	लाखांदूर	49	115	171	0	0	1140
जिल्हा एकूण		182	343	1019	0	0	11795
गोदिया जिल्हा							
1	तिरोडा	20	0	0	0	0	0
2	गोरेगाव	75	3	210	0	0	0
3	गोदिया	45	2	111	0	0	50
4	आमगाव	54	29	94	0	0	0
5	सालंकसा	12	11	91	0	0	0
6	स/अर्जनी	13	7	120	0	0	2
7	अर्जनी/मो.	6	5	135	0	0	1
8	वेवरी	27	0	65	0	0	0
जिल्हा एकूण		252	57	826	0	0	53

(46)

तक्ता क्रमांक - 6.2

मिरनिराळ्या पिकाखालील क्षेत्र

जिल्हा - भंडारा/गोंदिया

संदर्भ वर्ष : 98-99

(क्षेत्र हेक्टर)

अ. क्र.	तालुका	कारळे	इतर गळीत धान्ये	एकूण गळीत धान्ये	इतर औषधी व मादक पदार्थ	आयुर्वेदिक व मादक पदार्थांची पिके	एकूण औषधी व मादक पदार्थ
(1)	(2)	(50)	(51)	(52)	(53)	(54)	(55)
1	तुमसर	0	1922	3560	0	0	0
2	मोहाडी	0	1218	2752	0	0	0
3	भंडारा	0	596	4001	0	0	0
4	साकोली	0	1259	1466	0	0	0
5	लाखनी	0	0	0	0	0	0
6	पवनी	0	1143	6090	0	0	0
7	लाखांदूर	66	551	2043	0	0	0
जिल्हा एकूण		66	6689	19912	0	0	0
गोंदिया जिल्हा							
1	तिरोडा	0	943	943	0	0	0
2	गोरेगाव	0	3320	3533	0	0	0
3	गोंदिया	0	911	1074	0	0	0
4	आमगाव	0	2371	2494	0	0	0
5	सालेकमा	0	1140	1242	0	0	0
6	स/अर्जनी	0	1689	1818	0	0	0
7	अर्जनी/मो.	134	768	1043	0	0	0
8	वेचरी	0	142	207	0	0	0
जिल्हा एकूण		134	11284	12354	0	0	0

तक्ता क्रमांक - 6.2  
निरनिराळ्या पिकाखालील क्षेत्र

जिल्हा - भंडारा /गोंदिया

संदर्भ वर्ष : 98-99

(क्षेत्र हेक्टर).

अ. क्र.	तालुका	एकूण चारा पिके	संकीर्ण अखाद्य पिके	एकूण अखाद्य पिके	लागवडी खालील एकूण क्षेत्र	दुसोटा क्षेत्र	लागवडी खालील निव्वळ क्षेत्र
(1)	(2)	(56)	(57)	(58)	(59)	(60)	(61)
1	तुमसर	0	20	3617	30024	2663	27361
2	मोहाडी	25	20	2807	33432	3975	29457
3	भंडारा	0	15	4016	37934	9110	28824
4	साकोली	0	0	1483	38913	11971	26942
5	लाखनी	0	0	0	0	0	0
6	पवनी	75	0	6234	51875	19252	32623
7	लाखांदूर	0	0	2092	49844	19826	30018
जिल्हा एकूण		100	25	20219	242022	66797	175225
गोंदिया जिल्हा					0		
1	तिरोडा	0	0	963	33588	3066	30522
2	गोरेगाव	0	25	3633	28582	1818	26764
3	गोंदिया	0	0	1119	38816	4766	34050
4	आमगाव	0	20	2568	24992	13764	11228
5	सालेकसा	0	0	1254	19472	2009	17463
6	स/अर्जनी	0	0	1831	26384	20004	6380
7	अर्जनी/मो.	0	0	1049	34686	6711	27975
8	वेवरी	0	0	234	24658	3465	21193
जिल्हा एकूण		0	45	12651	231178	55603	175575

आधार- कृषी आयुक्तालय, पुणे

तक्ता क्रमांक - 6.3

मुख्य पिकांचे दर हेक्टरां अंदाजित उत्पादन

जिल्हा - भंडारा

संदर्भ वर्ष : 2004-05

1] प्रति हेक्टरा उत्पादन - किलो मध्ये

2] एकूण उत्पादन -- "00" मॅ. टन मध्ये

अ. क्र.	पिकाचे नाव	प्रति हेक्टरा उत्पादन	एकूण उत्पादन	अ. क्र.	पिकाचे नाव	प्रति हेक्टरा उत्पादन	एकूण उत्पादन
(1)	(2)	(3)	(4)	(1)	(2)	(3)	(4)
1	तांदूळ	748	1241	17	जवस	154	3
2	गहू	744	43	18	भुईमूग	1000	2
3	ज्वारी	500	1	19	भोहरी	250	1
4	बाजरी	0	0	20	तीळ	148	1
5	बाली	0	0	21	एरंडी	0	0
6	मका	1224	1	22	ऊस	59	585
7	नाचणी	0	0	23	नारळ	उ.ना.	उ.ना.
8	इतर धान्ये	0	0	24	कापूस	0	0
9	एकूण धान्ये	3216	1286	25	ताग	3	0
10	हरभरा	309	8	26	मेरुटा [अंबाडी]	269	6
11	तूर	987	46	27	तंबाखू	1241	1
12	उडीद	705	4	28	औषधी पदार्थ	0	0
13	मूग	597	3	29	सुठ [आले]	1001	104
14	मसूर	259	1	30	मिरची [लाल]	399	110
15	इतर कडधान्ये	859	11	31	हळद	1054	81
16	एकूण कडधान्ये	3716	73	32	बटाट	7125	825

टीप - 1) ऊसाचे उत्पादन ड्रेड वेगच्या स्वरूपात आहे.

2) बाब 26 मेरुटा: 1 गासडी = 180 कि.ग्रॅ.

3) कापसाचे उत्पादन "00" गातीच्या स्वरूपात आहे. 1 गासडी = 170 कि.ग्रॅ.

4) उत्पादन अत्यल्प असल्यास निरंक द्यावे.

आधार - कृषि आगुक्तालय, पुणे

(49)

तक्ता क्रमांक - 6.3

मुख्य पिकाचे दर हेक्टरी अंदाजित उत्पादन

जिल्हा -गोंदिया

संदर्भ वर्ष : 2004-05

1] प्रति हेक्टरी उत्पादन - किलो मध्ये

2] एकूण उत्पादन -- "00" मॅ. टन मध्ये

अ. क्र.	पिकाचे नाव	प्रति हेक्टरी उत्पादन	एकूण उत्पादन	अ. क्र.	पिकाचे नाव	प्रति हेक्टर उत्पादन	एकूण उत्पादन
(1)	(2)	(3)	(4)	(1)	(2)	(3)	(4)
1	तांदूळ	613	1004	17	जवस	76	3
2	गहू	695	16	18	भुईमूग	0	0
3	ज्वारी	0	1	19	मोहरी	250	1
4	बाजरी	0	0	20	तीळ	148	2
5	बाली	0	0	21	एरंडी	146	9
6	मका	1224	2	22	ऊस	67	269
7	नाचणी	0	0	23	नारळ	ड.ना.	ड.ना.
8	इतर धान्ये	300	1	24	कापूस	0	0
9	एकूण धान्ये	2832	1023	25	ताग	0	0
10	हरभरा	187	3	26	मेस्ता[अंबाडी]	239	1
11	तूर	867	29	27	तंबाखू	0	0
12	ठडीद	735	3	28	औषधी पदार्थ	0	0
13	मूग	627	2	29	सुंठ [आले]	1001	1
14	मसूर	290	1	30	मिरची [लाल]	0	0
15	इतर कडधान्ये	987	8	31	हळद	0	0
16	एकूण कडधान्ये	3693	46	32	बटाटे	4373	35

टीप - 1) ऊसाचे उत्पादन ड्रेस्ड कॅनच्या स्वरूपात आहे.

2) बाब 26 मेस्ता: 1 गासडी = 180 कि.ग्रॅ.

3) कापसाचे उत्पादन "00" गाडीच्या स्वरूपात आहे. 1 गासडी = 170 कि.ग्रॅ.

4) उत्पादन अत्यल्प असल्यासे निरंक द्यावे.

आधार - कृषि आयुक्तालय, पुणे

तक्ता क्रमांक - 6.4

निवडक केंद्रातील पर्जन्य दिवसांची संख्या व एकूण पर्जन्य

जिल्हा - भंडारा/गोंदिया

संदर्भ वर्ष : 2004

(पर्जन्य - मि.मी.)

अ. क्र.	तालुका / केंद्र	सरासरी		वर्ष 2004 मधील		सरासरीच्या तुलनेत वर्षातील पर्जन्याची टक्केवारी
		पर्जन्य दिवस (संख्या)	पर्जन्य	पर्जन्य दिवसांची संख्या	पर्जन्य	
(1)	(2)	(3)	(4)	(5)	(6)	(8)
1	तुमसर	उ. ना.	1261.6	36	539.90	42.79
2	मोहाडी	उ. ना.	1261.6	42	688.70	54.59
3	भंडारा	उ. ना.	1261.6	42	1156.00	91.63
4	साकोली	उ. ना.	1450.8	43	816.00	56.24
5	लाखनी	उ. ना.	1450.8	22	467.00	32.19
6	पवनी	उ. ना.	1275.9	51	661.70	51.86
7	लाखांदूर	उ. ना.	1450.8	44	845.00	58.24
जिल्हा एकूण		उ. ना.	1344.7	40	739.18	54.97
गोंदिया जिल्हा						
1	तिरोडा	उ. ना.	1450.80	58	1056.10	72.79
2	गोरेगाव	उ. ना.	1455.20	58	977.40	67.17
3	गोंदिया	उ. ना.	1455.20	68	816.40	56.10
4	आमगाव	उ. ना.	1455.20	75	994.30	68.33
5	सालेकसा	उ. ना.	1455.20	70	956.20	65.71
6	स/अर्जुनी	उ. ना.	1524.10	69	1081.00	70.93
7	अर्जुनी-मोर	उ. ना.	1310.60	69	928.30	70.83
8	देवरी	उ. ना.	1524.10	61	738.90	48.48
जिल्हा एकूण		उ. ना.	1453.80	66	943.57	64.90

आधार : कृषि विकास अधिकारी, जिल्हा परिषद, भंडारा/गोंदिया



तक्ता क्रमांक - 6.5

विविध साधनाखालील ओलिताचे क्षेत्र

जिल्हा - भंडारा / गोंदिया

संदर्भ वर्ष : (1998-99)

(क्षेत्र - हेक्टर)

अ. क्र.	तालुका	ओलिताखालील क्षेत्र		ओलिता खालील निव्वळ क्षेत्र(3+4)	ओलिता खालील स्थूल क्षेत्र	एकूण लागवडी खालील स्थूल क्षेत्र	ओलिता खालील स्थूल क्षेत्राची लागवडीखालील स्थूल क्षेत्राशी टक्केवारी
		पृष्ठभागीय	विहिरी				
(1)	(2)	(3)	(4)	(5)	(6)	(7)	(8)
1	तुमसर	11175	4391	15566	18806	30024	62.64
2	मोहाडी	17463	1978	19441	24539	33432	73.40
3	भंडारा	11609	1557	13166	15785	37934	41.61
4	साकोली	17560	2287	19847	21897	38913	56.27
5	लाखनी	0	0	0	0	0	0.00
6	पवनी	7349	5638	12987	13891	51875	26.78
7	लाखादूर	11668	5009	16677	17227	49844	34.56
जिल्हा एकूण		76824	20860	97684	112145	242022	46.34
गोंदिया जिल्हा							
1	तिरोडा	15106	248	15354	16123	33588	48.00
2	गोरेगाव	7071	629	7700	8106	28582	28.36
3	गोंदिया	18486	2005	20491	23025	38816	59.32
4	आमगाव	11603	886	12489	14151	24992	56.62
5	सालेकसा	6759	400	7159	8959	19472	46.01
6	स/अर्जुनी	9178	510	9688	10736	26384	40.69
7	अर्जुनी/मोर.	16139	2428	18567	19874	34686	57.30
8	देवरी	4590	575	5165	5543	24658	22.48
जिल्हा एकूण		88932	7681	96613	106517	231178	46.08

आधार - कृषी आयुक्तालय, पुणे.

तक्ता क्रमांक - 6.6

निरनिराळ्या पिकाखालील शालिताच क्षेत्र

- 1998-99 सधर्म वर्ष :

जिल्हा - भंडारा

(क्षेत्र - हेक्टर)

अ. क्र.	तालुका	तांदूळ	गहू	खरीप ज्वारी	रब्बी ज्वारी	एकूण ज्वारी	बाजरी
(1)	(2)	(3)	(4)	(5)	(6)	(7)	(8)
1	तुमसर	16210	165	0	0	0	0
2	मोहाडी	19725	2015	0	0	0	0
3	भंडारा	11270	426	0	0	0	0
4	साकोली	20256	941	0	0	0	0
5	लाखनी	0	0	0	0	0	0
6	पबनी	12025	1159	0	0	0	0
7	लाखांदूर	16120	590	0	0	0	0
जिल्हा एकूण		95606	5296	0	0	0	0
गोदिया जिल्हा							
1	तिरोडा	15053	265	0	0	0	0
2	गोरेगाव	7429	235	0	0	0	0
3	गोदिया	17613	1268	0	0	0	0
4	आमगाव	13216	268	0	0	0	0
5	सालेकसा	8256	245	0	0	0	0
6	स/अर्जनी	8036	1163	0	0	0	0
7	अर्जनी/मो.	18846	259	0	0	0	0
8	पेवरी	5007	101	0	0	0	0
जिल्हा एकूण		93456	3804	0	0	0	0

तक्ता क्रमांक - 6.6

निरनिराळ्या पिकाखालील आंजिताचे क्षेत्र

जिल्हा - भंडारा

(क्षेत्र - हेक्टर)

अ. क्र.	तालुका	मका	नाचणी	इतर तृण धान्य	एकूण तृण धान्य	हरभरा	तूर
(1)	(2)	(10)	(11)	(12)	(13)	(14)	(15)
1	तुमसर	0	0	0	16375	426	0
2	मोहाडी	0	0	0	21740	205	0
3	भंडारा	0	0	0	11696	205	0
4	सापगोली	0	0	0	21197	0	0
5	लाम्ब्रनी	0	0	0	0	0	0
6	पवनी	0	0	0	13184	0	0
7	लाखादूर	0	0	0	16710	0	0
जिल्हा एकूण		0	0	0	100902	836	0
गोदिया जिल्हा							
1	तिरोडा	0	0	0	15318	265	0
2	गोरगाव	0	0	0	7664	0	0
3	गोदिया	0	0	0	18881	100	0
4	आमगाव	0	0	0	13484	0	0
5	सालेकसा	0	0	0	8501	0	0
6	स/अर्जनी	0	0	0	9199	785	0
7	अर्जनी/मो.	0	0	0	19105	314	0
8	देवरी	0	0	0	5108	0	0
जिल्हा एकूण		0	0	0	97260	1464	0

तक्ता क्रमांक - 6.6

निरनिराळ्या पिकाखालील आंशिताचे क्षेत्र

जिल्हा - भंडारा

(क्षेत्र - हेक्टर)

अ. क्र.	तालुका	वाटाणा	इतर कडधान्ये	एकूण कडधान्ये	एकूण अन्नधान्ये	रुस	एकूण मसाल्याचे पदार्थ
(1)	(2)	(16)	(17)	(18)	(19)	(20)	(21)
1	तुमसर	0	59	485	16860	158	602
2	मोहाडी	0	58	263	22003	358	805
3	भंडारा	0	74	279	11975	198	789
4	सावोली	0	41	41	21238	152	298
5	लाखनी	0	0	0	0	0	0
6	पवनी	0	20	20	13204	68	0
7	लाखांबूर	0	37	37	16747	58	165
जिल्हा एकूण		0	289	1125	102027	992	2659
गोंदिया जिल्हा							
1	तिरोडा	0	0	265	15583	12	168
2	गोरेगाव	0	0	0	7664	2	158
3	गोंदिया	0	0	100	18981	298	998
4	आमगाव	0	37	37	13521	89	298
5	सालेकसा	0	27	27	8528	2	165
6	स/अर्जनी	0	31	816	10015	98	302
7	अर्जनी/मो.	0	16	330	19435	105	126
8	देवरी	0	0	0	5108	2	126
जिल्हा एकूण		0	111	1575	98835	608	2341

तबला क्रमांक - 6.6

निरनिराळ्या पिकाखालील ओजिलाचे क्षेत्र

जिल्हा - भंडारा

संदर्भ वर्ष : 2001

(क्षेत्र - हेक्टर)

अ. क्र.	तालुका	एकूण फळे	एकूण भाजीपाला	एकीकृत खाद्यापिके	एकूण खाद्यापिके	कापूस	इतर तंतू पिके
(1)	(2)	(22)	(23)	(24)	(25)	(26)	(27)
1	तुमसर	125	1058	0	18803	0	0
2	मोहाडी	156	1135	0	24457	0	0
3	भंडारा	68	2648	0	15678	0	0
4	साकोली	59	125	0	21872	0	0
5	लाखनी	0	0	0	0	0	0
6	पवनी	48	354	0	13674	0	0
7	लाखांदूर	45	98	0	17113	0	10
जिल्हा एकूण		501	5418	0	111597	0	10
गोदिया जिल्हा							
1	तिरोडा	101	259	0	16123	0	0
2	गोरेगाव	11	268	0	8103	0	0
3	गोदिया	115	2626	0	23018	0	0
4	आमगाव	32	205	0	14145	0	0
5	सालेकसा	19	245	0	8959	0	0
6	स/अर्जनी	28	286	0	10729	0	0
7	अर्जनी/मो.	78	125	0	19869	0	0
8	देवरी	15	168	0	5419	0	90
जिल्हा एकूण		399	4182	0	106365	0	90

तक्ता क्रमांक - 6.6

निरनिराळ्या पिकाखालील आलिताय क्षेत्र

जिल्हा - भंडारा

(क्षेत्र - हेक्टर)

अ. क्र.	तालुका	एकूण तंतू पिके	भुईमूग	जवस/सूर्यफूल	करडई	इतर गळताची पिके	एकूण गळताची पिके
(1)	(2)	(28)	(29)	(30)	(31)	(32)	(33)
1.	तुमसर	0	3	0	0	0	3
2	मोहाडी	0	37	0	0	24	61
3	भंडारा	0	56	0	0	51	107
4	साफोली	0	22	0	0	1	23
5	लाखनी	0	0	0	0	0	0
6	पवनी	0	68	0	0	98	166
7	लाखांदूर	10	91	0	0	8	99
जिल्हा एकूण		10	277	0	0	182	459
गोंदिया जिल्हा							
1	तिरोडा	0	0	0	0	0	0
2	गोरेगाव	0	3	0	0	0	3
3	गोंदिया	0	2	0	0	0	2
4	आमगाव	0	6	0	0	0	6
5	सालेकरसा	0	0	0	0	0	0
6	स/अर्जनी	0	7	0	0	0	7
7	अर्जनी/मो.	0	5	0	0	0	5
8	देवरी	90	0	0	0	18	18
जिल्हा एकूण		90	23	0	0	18	41

तक्ता क्रमांक - 6.6

निरनिराळ्या पिकाखालील आलिताचे क्षेत्र

जिल्हा - भंडारा

संदर्भ वर्ष : 2001

(क्षेत्र - हेक्टर)

अ. क्र.	तालुका	तंबाखू	इतर औषधी व मादक पदार्थ	एकूण औषधी व मादक पदार्थ	चा-याचा पिके.	सकाण अखाद्य पिके	एकूण अखाद्य पिके	आलिता- खालील एकूण क्षेत्र
(1)	(2)	(34)	(35)	(36)	(37)	(38)	(39)	(40)
1	तुमसर	0	0	0	0	0	3	18806
2	मोहाडी	0	0	0	21	0	82	24539
3	भंडारा	0	0	0	0	0	107	15785
4	साकोली	0	0	0	2	0	25	21897
5	लाखनी	0	0	0	0	0	0	0
6	पवनी	0	0	0	51	0	217	13891
7	लाखांदूर	0	0	0	5	0	114	17227
जिल्हा एकूण		0	0	0	79	0	548	112145
गोंदिया जिल्हा								
1	तिरोडा	0	0	0	0	0	0	16123
2	गोरेगाव	0	0	0	0	0	3	8106
3	गोंदिया	0	0	0	5	0	7	23025
4	आमगाव	0	0	0	0	0	6	14151
5	सालेकसा	0	0	0	0	0	0	8959
6	स/अर्जनी	0	0	0	0	0	7	10736
7	अर्जनी/मो.	0	0	0	0	0	5	19874
8	देवरी	0	0	0	16	0	124	5543
जिल्हा एकूण		0	0	0	21	0	132	100317

आधार- 1) कृषि आयुक्तालय, पुणे

तक्ता क्रमांक - 6.7

सिंचन विहिरी

जिल्हा - भंडारा / गोदिया

संदर्भ वर्ष : 1999-2000

अ. क्र.	तालुका	सिंचन विहिरीची एकूण संख्या	वापरात असलेल्या विहिरींवर बसविलेले		वापरात नसलेल्या सिंचन विहिरीची संख्या
			डिझेल पंप (संख्या)	विद्युत पंप (संख्या)	
(1)	(2)	(3)	(4)	(5)	(6)
भंडारा - जिल्हा					
1	तुमसर	2430	183	2118	218
2	मोहाडी	2360	770	1689	355
3	भंडारा	1558	313	946	380
4	साकोली	1211	145	950	147
5	लाखनी	1416	0	958	518
6	पवनी	3183	238	3282	266
7	लाखांदूर	2070	147	2240	605
जिल्हा एकूण		14228	1796	12183	2489
गोदिया जिल्हा					
1	तिरोडा	868	81	998	1767
2	गोरेगाव	1200	470	495	564
3	गोदिया	1742	207	632	705
4	आमगाव	531	344	512	335
5	सालेकसा	303	135	281	418
6	स / अर्जनी	792	274	709	481
7	अर्जनी / मो.	550	134	387	132
8	देवरी	665	138	340	124
जिल्हा एकूण		6651	1783	4354	4526

आधार - कृषि आयुक्तालय पुणे



तक्ता क्रमांक - 6.8

कूपनलिका, हातपंप व विद्युत् पंप

जिल्हा - भंडारा / गोंदिया

संदर्भ वर्ष : 2004-05

अ. क्र.	तालुका	2004-05 वर्षातील			मार्च 2005 अखेर	
		यशस्वी कूपनलिकांची संख्या	बसविलेल्या हातपंपांची संख्या	बसविलेल्या विद्युत्पंपांची संख्या	चालू असलेल्या हातपंपांची संख्या	चालू असलेल्या विद्युत्पंपांची संख्या
(1)	(2)	(3)	(4)	(5)	(6)	(7)
1	तुमसर	2	2	0	784	15
2	मोहाडी	38	38	0	672	23
3	भंडारा	2	2	0	707	26
4	साकोली	3	3	0	514	12
5	लाखनी	2	2	0	541	10
6	पवनी	29	29	0	511	6
7	लाखादूर	30	30	0	534	16
जिल्हा एकूण		106	106	0	4263	108
गोंदिया जिल्हा						
1	तिरोडा	20	20	0	731	11
2	गोरेगाव	6	6	0	771	9
3	गोंदिया	45	45	0	1310	16
4	आमगाव	14	14	0	772	26
5	सालेकसा	27	27	0	720	4
6	स/अर्जनी	12	12	0	679	21
7	अर्जनी /मो.	15	15	0	759	18
8	देवरी	23	23	0	822	28
जिल्हा एकूण		162	162	0	6564	133

टिप -

आधार - वरिष्ठ भूवैज्ञानिक, भूजल सर्वेक्षण संस्था, भंडारा / गोंदिया

(60)

तबला क्रमांक - 6.9

लघुपाटबंधा-याची कामे

जिल्हा - भंडारा

संवर्ष वर्ष 2004-05

अ. क्र.	बाब/ तालिका	तुमरार	पोहाडी	भंडारा	साकोली	ताखनी	पवनी	
(1)		(2)	(3)	(4)	(5)	(6)	(7)	
1	संदर्भ वापरात पूर्ण झालेल्या कामांची संख्या	जिल्हा परिषद राज्य सहकारी एकूण	0 0 0 0	0 0 0 0	0 0 0 0	0 0 0 0	0 0 0 0	
2	मार्च 2005 अखेर पूर्ण कामांची संख्या	जिल्हा परिषद राज्य सहकारी एकूण	471 9 0 480	178 9 0 187	221 13 0 234	379 17 0 396	47 11 0 58	295 11 0 306
3	मार्च 2005 अखेर वापरात असलेल्या कामांची संख्या	जिल्हा परिषद राज्य सहकारी एकूण	471 8 0 479	178 9 0 187	221 10 0 231	379 17 0 396	47 11 0 58	295 4 0 299
4	वापरात असलेल्या कामांचे लाभक्षेत्र (हेक्टर)	जिल्हा परिषद राज्य सहकारी एकूण	4491 9645 0 14136	5104 4059 0 9163	5171 10907 0 16078	5437 6258 0 11695	2060 3010 0 5070	5314 1342 0 6656
5	वापरात असलेल्या कामांखालील निव्वळ-ओलित क्षेत्र (हेक्टर)	जिल्हा परिषद राज्य सहकारी एकूण	4491 8202 0 12693	5104 3232 0 8336	5171 3726 0 8897	5437 4664 0 10101	2060 1993 0 4053	5314 777 0 6091

(61)

तक्ता क्रमांक - 6.9

लघुपाटवधा-यांची कामे

जिल्हा - भंडारा / गोंदिया

संदर्भ वर्ष 2004-05

अ. क्र.	बाब/ तालुका	साखंडुर	एकुल जिल्हा	गोंदिया जिल्हा	तिरोडा	गोंदिया	गोंदिया	
(1)		(9)	(10)	(11)	(12)	(13)	(14)	
1	संदर्भ वर्षात पूर्ण झालेल्या कामांची संख्या	जिल्हा परिषद राज्य सहकारी एकूण	0 0 0 0	0 0 0 0		11 0 0 11	13 0 0 13	7 0 0 7
2	मार्च 2005 अखेर पूर्ण कामांची संख्या	जिल्हा परिषद राज्य सहकारी एकूण	165 11 0 176	1756 81 0 1837		116 8 0 124	151 0 0 151	66 2 0 68
3	मार्च 2005 अखेर वापरात असलेल्या कामांची संख्या	जिल्हा परिषद राज्य सहकारी एकूण	165 7 0 172	1756 66 0 1822		127 8 0 135	164 0 0 164	73 2 0 75
4	वापरात असलेल्या कामांचे लाभसंयंत्र (हेक्टर)	जिल्हा परिषद राज्य सहकारी एकूण	2488 2189 0 4677	30065 37410 0 67475		3990 2075 0 6065	4759 0 0 4759	1787 513 0 2300
5	वापरात असलेल्या कामांखालील निव्वळ ऑलित क्षेत्र (हेक्टर)	जिल्हा परिषद राज्य सहकारी एकूण	2488 1144 0 3632	30065 23738 0 53803		3990 1604 0 5594	4759 0 0 4759	1787 0 0 1787

तक्ता क्रमांक - 6.9

लघुपाटबंधा-याची कामे

जिल्हा - गोविया

संदर्भ वर्ष 2004-05

अ. क्र.	बाब/ तालुका	आमगाव	सातनेकरा	स/अनुनी	अनुनी/मो.	बेवरी	एकूण जिल्हा	
(1)		(15)	(16)	(17)	(18)	(19)	(20)	
1	संदर्भ वर्षात पूर्ण झालेल्या कामांची संख्या	जिल्हा परिषद राज्य सहकारी एकूण	3 0 0 3	6 0 0 6	2 0 0 2	5 0 0 5	3 0 0 3	50 0 0 50
2	मार्च 2005 अखेर पूर्ण कामांची संख्या	जिल्हा परिषद राज्य सहकारी एकूण	132 5 0 137	110 5 0 115	98 10 0 108	88 14 0 102	123 18 0 141	884 62 0 946
3	मार्च 2005 अखेर चापरात असलेल्या कामांची संख्या	जिल्हा परिषद राज्य सहकारी एकूण	135 5 0 140	116 5 0 121	100 10 0 110	93 14 0 107	126 18 0 144	934 62 0 996
4	चापरात असलेल्या कामांचे लागवडीचे क्षेत्र (हेक्टर)	जिल्हा परिषद राज्य सहकारी एकूण	3736 1237 0 4973	3988 2745 0 6733	2697 2478 0 2697	3446 7520 0 3446	5410 3207 0 5410	29813 19775 0 49588
5	चापरात असलेल्या कामांखालील निव्वळ ओलित क्षेत्र (हेक्टर)	जिल्हा परिषद राज्य सहकारी एकूण	3736 1949 0 5685	3988 2646 0 6634	2697 2276 0 2276	3446 6619 0 2276	5410 2698 0 8108	29813 17792 0 47605

टिप : बरीस माहितीमध्ये विहिरीखालील विचनधर्माचा समावेश नाही.

आधार : लया (राज्यस्तर), लया (जिल्हा परिषद)

तक्ता क्रमांक - 6.10  
मोठे व मध्यम पाटबंधारे प्रकल्प

जिल्हा - भंडारा / गोंदिया

संदर्भ वर्ष : 2004-05

अ. क्र.	नाम	मोठे प्रकल्प			
		इटिया डोह	सिरपुर	पुजारी टोला	
(1)	(2)	(3)	(4)	(5)	
1	प्रकल्प ज्या तालुक्यात आहे त्या तालुक्याचे नाव	ता.अ /मोरगाव	ता .देवरी	ता .आमगाव	
2	अ) काम पूर्ण झाल्याचे वर्ष	1980-81	1980-81	1980-81	
	ब) अपूर्ण असल्यास काम पूर्ण होण्याचे अपेक्षित वर्ष	-	-	-	
	क) प्रकल्पाचा अंदाजे खर्च रु. लाखात	805.00	1136.00	1068.00	
	धरण				
3	धरणाची उंची (मी)				
	अ) मंजूर झालेली	30	24.69	10.36	
	ब) पूर्ण झालेली	30	24.69	10.36	
4	कालवा	उजवा/डावा	उजवा/डावा	उजवा/डावा	
	अ) मंजूर झालेली लांबी (किमी)	117	स्वतंत्र कालवा नाही	डा.85.00 उ.29.80	
	ब) पूर्ण झालेली लांबी (किमी)	117	-	94.40	
5	कमाल क्षमता (द.ल.घ.मी.)	317.87	152.52	68.69	
6	31.03.2004 रोजी प्रत्यक्ष साठा (द.ल.घ.मी.)	103.97	111.07	18.85	
7	एकूण लाभक्षेत्र (हेक्टर)	60730	-	45749म.हा.22672म.प्र	
8	लाभक्षेत्राखालील लागवडी लायक क्षेत्र (हेक्टर)	39533	-	29716म.हा.14980म.प्र	
9	प्रकल्प पूर्ण झाल्यावर ओलिताखाली येणारे क्षेत्र (हेक्टर)	30162	-	24696म.हा.10850म.प्र	
10	2003-04 मधील ओलिताखाली असलेले क्षेत्र (हेक्टर)	बारमाही	17678.03	-	23746
		हंगामी	7562.38	-	6986.28

आधार : अर्घक्षक अभियंता,

पाटबंधारे मंडळ

(64)

तक्ता क्रमांक - 6.10  
मोठे व मध्यम पाटबंधारे प्रकल्प

जिल्हा - भंडारा / गोंदिया

संदर्भ वर्ष : 2004-05

अ. क्र.	बाब	मोठे प्रकल्प		मध्यम प्रकल्प
		बाबनथळी	कालीसर	बोदलकसा
(1)	(2)	(6)	(7)	(8)
1	प्रकल्प ज्या तालुक्यात आहे त्या तालुक्याचे नाव	ता. तुम्सर	ता. सालेकसा	ता. तिरोडा
2	अ) काम पूर्ण झाल्याचे वर्ष	-	1990	1923
	ब) अपूर्ण असल्यास काम पूर्ण होण्याचे अपेक्षित वर्ष	2006	-	-
	क) प्रकल्पाचा अंदाजे खर्च रु. लाखात	37699.00	1477.00	7.28
	धरण			
3	धरणाची उंची (मी)			
	अ) मंजूर झालेली	31.00	25.32	19.35
	ब) पूर्ण झालेली	30.00	25.32	19.35
4	कालवा	उजवा/डावा	उजवा/डावा	उजवा/डावा
	अ) मंजूर झालेली लांबी (किमी)	झ.76.80 उ.26.61	स्वतंत्र कालवा नाही	97
	ब) पूर्ण झालेली लांबी (किमी)	2461	-	97.00
5	कमाल क्षमता (द.ल.घ.मी.)	280.24	27.75	16.45
6	31.03.2004 रोजी प्रत्यक्ष साठा (द.ल.घ.मी.)	काही नाही	2.43	0.863
7	एकूण लाभक्षेत्र (हेक्टर)	39459म.हा.37410म.प्र	3522म.हा.1280म.प्र	19138
8	लाभक्षेत्राखालील लागवडी लायक क्षेत्र (हेक्टर)	25062म.हा.23786म.प्र	3522म.हा.1280म.प्र	5101
9	प्रकल्प पूर्ण झाल्यावर ऑलिताखाली येणारे क्षेत्र (हेक्टर)	17537म.हा.18615म.प्र	3522म.हा.1280म.प्र	5371
10	2003-04 मधील ऑलिताखाली असलेले क्षेत्र (हेक्टर)	बारमाही	काही नाही	-
		हंगामी	काही नाही	4827

आधार : अचीक्षक अभियंता, पाटबंधारे मंडळ

तफला कसामक - 6.10

माहे व सध्याय माहबधारे प्रकल्प

जिल्हा - भद्रासा / गोविया

सध्याय वर्ष : 2004-05

अ. क्र.	वाच	प्रकल्प प्रकल्प			
		सध्याय	सध्याय	सध्याय	
(1)	(2)	(3)	(4)	(5)	
1	प्रकल्प ज्या तालुक्यात आहे त्या तालुक्याचे नाव	ता. लुमवार	ता. साहाडी	ता. गोसावळ	
2	अ) काम पूर्ण झाल्याचे वर्ष	1974	1978	1977	
	ब) अपूर्ण असल्यास काम पूर्ण होण्याचे अंदाजित वर्ष				
	क) प्रकल्पाचा अंदाजी खर्च रु. लाखात	46.70	208.00	141.38	
	धरणा				
3	धरणाची उंची (मी)				
	अ) मंजूर झालेली	14.90	20.70	22.69	
	ब) पूर्ण झालेली	14.90	20.50	22.69	
4	कालवा	उजव्या बाज्या	उजव्या बाज्या	उजव्या बाज्या	
	अ) मंजूर झालेली लांबी (किमी)	36.00	11.13	63.00	
	ब) पूर्ण झालेली लांबी (किमी)	36.00	11.12	63.00	
5	कमाल क्षमता (इ. ल. घ. मी.)	4.54	4.156	21.45	
6	31.03.2004 रोजी प्रत्यक्ष लावले (इ. ल. घ. मी.)	1.805	1.341	1.777	
7	एकूण लाभक्षेत्र (हेक्टर)	2696	1853	18718	
8	लाभक्षेत्राव्यतिरिक्त लाभक्षेत्री लाभक्षेत्र क्षेत्र (हेक्टर)	1887	1266	3083	
9	प्रकल्प पूर्ण झाल्यावर आढळलेल्या क्षेत्र क्षेत्र (हेक्टर)	1/98	1312	4598	
10	2003-04 मधील आढळलेल्या क्षेत्र क्षेत्र (हेक्टर)	वारमाह			
		हंगामी	1100	764	2995

आधार : अधिकांक अधिवृत्ता

तक्ता क्रमांक - 6.10  
मोठे व मध्यम पाटबंधारे प्रकल्प

जिल्हा - भंडारा / गोंदिया

संदर्भ वर्ष : 2004-05

अ. क्र.	नाव	मध्यम प्रकल्प			
		चोरखमारा	चादपुर	खैरवडा	मानागड
(1)	(2)	(5)	(6)	(7)	(8)
1	प्रकल्प ज्या तालुक्यात आहे त्या तालुक्याचे नाव	ता.तिरोडा	ता. तुमसर	ता. तिरोडा	ता.मालेकसा
2	अ) काम पूर्ण झाल्याचे वर्ष	1923	1915	1915	1970
	ब) अपूर्ण असल्यास काम पूर्ण होण्याचे अपेक्षित वर्ष	-	-	-	-
	क) प्रकल्पाचा अंदाजे खर्च रु. लाखात	9.69	6.85	7.94	44.38
	धरण				
3	धरणाची उंची (मी)				
	अ) मंजूर झालेली	18.53	19.00	18.17	15.81
	ब) पूर्ण झालेली	18.53	19.00	18.17	15.81
4	कालवा	उजवा/डावा	उजवा/डावा	उजवा/डावा	उजवा/डावा
	अ) मंजूर झालेली लांबी (किमी)	106.00	115.00	91.00	36.00
	ब) पूर्ण झालेली लांबी (किमी)	106.00	115.00	91.00	36.00
5	कमाल क्षमता (द.ल.घ.मी.)	20.80	29.02	15.95	7.05
6	31.03.2004 रोजी प्रत्यक्ष साठा (द.ल.घ.मी.)	1.001	6.869	2.224	0.717
7	एकूण लाभक्षेत्र (हेक्टर)	24556	14938	12446	5008
8	लाभक्षेत्राखालील लागवडी लायक क्षेत्र (हेक्टर)	5267	10117	5186	994
9	प्रकल्प पूर्ण झाल्यावर ऑलिताखाली यणार क्षेत्र (हेक्टर)	5712	6474	5130	1700
10	2003-04 मधील ऑलिताखाली असलेले क्षेत्र (हेक्टर)	बामगाही	-	-	-
		हंगाम्नी	5044	6767	5186

आधार : अघीक्षक अभियंता,

पाटबंधारे मंडळ

(67)



तक्ता क्रमांक - 6.10

मोठे व मध्यम पाटबंधारे प्रकल्प

जिल्हा - भंडारा / गोंदिया

सर्वांचे वर्ष : 2004-05

अ. क्र.	वाव	मध्यम प्रकल्प		
		रंगपार	सग्रामपुर	सोरणा
(1)	(2)	(3)	(10)	(11)
1	प्रकल्प ज्या तालुक्यात आहे त्या तालुक्याचे नाव	ता.स/अर्जुनी	ता.तिरोडा	ता.माहाळी
2	अ) काम पूर्ण झाल्याचे वर्ष	1981	1969	1974
	ब) अपूर्ण असल्यास काम पूर्ण होण्याचे अपेक्षित वर्ष	-	-	-
	क) प्रकल्पाचा अंदाजे खर्च रु. लाखात	70.80	31.09	37.05
	धरण			
3	धरणाची उंची (मी)			
	अ) मंजूर झालेली	17.17	14.18	14.33
	ब) पूर्ण झालेली	17.17	14.18	14.33
4	कालवा	उजवा/डावा	उजवा/डावा	उजवा/डावा
	अ) मंजूर झालेली लांबी (किमी)	21.00	10.00	22.00
	ब) पूर्ण झालेली लांबी (किमी)	21.00	10.00	22.00
5	कमाल क्षमता (द.ल.घ.मी.)	3.56	3.87	6.172
6	31.03.2004 रोजी प्रत्यक्ष साठ (द.ल.घ.मी.)	0.049	0.038	2.115
7	एकूण लाभक्षेत्र (हेक्टर)	3500	2979	1702
8	लाभक्षेत्राखालील लागवडी लायक क्षेत्र (हेक्टर)	966	1094	1553
9	प्रकल्प पूर्ण झाल्यावर आंशित्याखाली येणारे क्षेत्र (हेक्टर)	1200	1094	1230
10	2003-04 पधील आंशित्याखाली असलेले क्षेत्र (हेक्टर)	बारमाही	-	-
		हंगामी	943	1094

आधार : अर्थीक अभियंता, पाटबंधारे मंडळ

(68)

तक्ता क्रमांक - 6.11

वहिती धारणेचा प्रकार आणि क्षेत्रफळ गटानुसार वर्गीकरण

जिल्हा - मंडारा / गोंया

संदर्भ वर्ष - 1997

अ. क्र.	बाब		क्षेत्रफळ गट हेक्टर (आकार वर्ग)							एकूण
			0.0 ते 0.5	0.5 ते 1.0	1.0 ते 2.0	2.0 ते 5.0	5.0 ते 10.0	10.0 ते 20.0	20.0 व अधिक	
2	(2)	(3)	(4)	(5)	(6)	(7)	(8)	(9)	(10)	
1	वैयक्तिक धारण	संख्या	81033	67074	70322	38477	6400	872	79	264257
		क्षेत्रफळ	22965	49024	99131	113487	41669	11110	2119	339505
2	संयुक्त धारण	संख्या	13036	9436	10550	7289	1519	236	33	42099
		क्षेत्रफळ	3237	6937	15017	21973	10051	2999	979	61193
3	संस्था धारण	संख्या	82	38	26	30	9	9	3	197
		क्षेत्रफळ	16.0	27	34	93	67	127	131	495
4	एकूण धारण	संख्या	94151	76548	80898	45796	7928	1117	115	306553
		क्षेत्रफळ	26218	55988	114182	133333	51787	14236	3229	401193
5	पूर्णपणे ओलिताखालील	संख्या	21005	13362	10957	4219	507	53	8	50111
		क्षेत्रफळ	6061	9317	14608	11306	2992	548	67	44899
6	पूर्णपणे जिराईत धारण	संख्या	57366	42050	41939	20916	3278	521	92	166162
		क्षेत्रफळ	14566	29141	54609	56130	19066	5746	2188	181246
7	अर्धतः ओलिताखालील धारण क्षेत्र	संख्या	14463	20773	27731	20572	4111	545	17	88212
		क्षेत्रफळ	4801	15119	38816	59174	25079	6402	513	149904
		ओलिताखालील	4337	12530	29780	39943	15151	3913	198	105852
8	एकूण पिकाखालील क्षेत्र	ओलिताखालील	10398	21847	44388	51249	18143	4461	265	150751
		जिराईत	14366	29141	54609	56130	19066	5746	2188	181246
		एकूण	24764	50988	98997	107379	37209	10207	2453	331997

आधार - घुमि गणना - 1997

तक्ता क्रमांक - 6.12

कृषि अंजारे

जिल्हा - भंडारा / गोदिया

संदर्भ वर्ष : 2003

(परिमाण - संख्या)

अ. क्र.	तालुका	नागरांची संख्या		बैल गाड्यांची संख्या	इत्याचे चरक		आलितासाठी		ट्रक्टर संख्या
		लाकडी	लोखंडी		शक्तीघर चालणारे	बैल मदतीने चालणारे	तोलाघर चालणारे पंप	विद्युत् पंप	
(1)	(2)	(3)	(4)	(5)	(6)	(7)	(8)	(9)	(10)
1	तुमसर	8043	422	5775	0	20	445	1266	242
2	मोहाळी	584	717	4381	0	13	400	796	240
3	भंडारा	5324	1092	4129	0	50	336	889	149
4	साकोली	7986	119	2351	0	7	282	848	347
5	लाखनी	5924	171	3340	0	0	379	621	169
6	पवनी	7461	92	4517	0	0	181	1696	260
7	लाखांदूर	17112	261	14049	0	0	54	2003	197
जिल्हा एकूण		52434	2874	38542	0	90	2077	8119	1604
गोदिया जिल्हा									
1	तिरोडा	11108	721	7168	2	1	448	960	134
2	गोरेगाव	13801	262	8172	0	1	245	629	88
3	गोदिया	15487	192	9115	0	170	334	726	134
4	आमगाव	11106	104	8313	0	6	290	1363	72
5	सालेकसा	4672	120	2561	0	0	233	219	72
6	स/अर्जनी	9316	75	3992	1	86	319	657	53
7	अर्जनी/मो.	11801	780	5021	0	0	847	537	354
8	देवरी	11281	113	3999	1	47	668	301	81
जिल्हा एकूण		88572	2367	48341	4	311	3384	5392	988

आधार - पशुगणना - 2003 (अस्थायी)

(70)

तक्ता क्रमांक - 6.13

पशुधन

जिल्हा - भंडारा / गोंदिया

संदर्भ वर्ष : 2003

अ. क्र.	तालुका	विदेशी / संकरित गाई व बैल				
		अडीघ वर्षावरील बैल				
		केवळ पेंदाशी- करिता ठेवलेले बळू	पेंदाशी व कामा करिता उपयोगात आणलेले	केवळ कामा- करिता उपयोगात आणलेले	पेंदाशांसाठी अथवा कामासाठी उपयोगात न आणलेले	एकूण 3 ते 6
(1)	(2)	(3)	(4)	(5)	(6)	(7)
	तुमसर	80	54	388	10	532
2	मोहाळी	88	162	541	28	819
3	भंडारा	73	284	675	22	1054
4	साकोली	71	42	491	18	622
5	लाखनी	50	26	736	27	839
6	पवनी	71	36	785	17	909
7	लाखांडूर	53	30	403	5	491
जिल्हा एकूण		486	634	4019	127	5266
गोंदिया जिल्हा						
1	तिरोडा	24	38	210	10	282
2	गोरगाव	18	13	167	4	202
3	गोंदिया	64	111	348	4	527
4	आमगाव	12	14	89	0	115
5	सालेकसा	50	24	45	0	119
6	स / अजनी	31	22	236	4	293
7	अजनी / मो.	24	32	165	31	252
8	देवरी	8	0	26	0	34
जिल्हा एकूण		231	254	1286	53	1824

तक्ता क्रमांक - 6.13

पशुधन

जिल्हा - भंडारा / गोंदिया

संदर्भ वर्ष : 2003

अ. क्र.	तालुका	विदेशी / संकरित गाई व बैल					
		अडीच वर्षावरील गाई				विदेशी संकरित अडीच वर्षा पर्यंतची वासरे	एकूण विदेशी संकरित गाई व बैल
		दुधत्या	एकदाही न व्यायलेल्या व आटलेल्या	इतर	एकूण (8+9+10)		
(1)	(2)	(8)	(9)	(10)	(11)	(12)	(13)
	तुमसर	636	647	12	1295	356	2183
2	मोहाळी	2156	1430	70	3656	1049	5524
3	भंडारा	3018	1777	60	4855	1461	7370
4	साकोली	1008	902	63	1973	976	3571
5	लाखनी	1083	1051	35	2169	836	3844
6	पयनी	1909	1786	19	3714	1131	5754
7	लाखादूर	653	584	34	1271	611	2373
जिल्हा एकूण		10463	8177	293	18933	6420	30619
गोंदिया जिल्हा							
1	तिरोडा	373	219	12	604	376	1262
2	गोंगेगाव	480	280	14	774	306	1282
3	गोंदिया	567	390	73	1030	754	2311
4	आमगाव	285	179	19	483	252	850
5	सालोकासा	59	54	11	124	103	346
6	स / अर्जनी	651	652	36	1339	808	2440
7	अर्जनी / मो.	343	356	0	699	445	1396
8	देवरी	103	58	11	172	111	317
जिल्हा एकूण		2861	2188	176	5225	3155	10204

(72)

तक्ता क्रमांक - 6.13.

पशुधन

जिल्हा - भंडारा / गोदिया

संदर्भ वर्ष : 2003

अ. क्र.	तात्त्विक	देशी गाई व बैल						
		तीन वर्षांपरील बेल					तीन वर्षांपरील गाई	
		केवळ पैदाशी करिता ठेवलेले बळू	पैदाशी व कामा करिता उपयोगात आणलेले	केवळ कामा करिता उपयोगात आणलेले	इतर	एकूण	दुभत्या	आटलेल्या व एकदाही न व्याय-लेल्या
(1)	(2)	(14)	(15)	(16)	(17)	(18)	(19)	(20)
	तुमसर	958	1204	20834	380	23376	5180	5925
2	मोहाळी	411	1430	14026	110	15977	3490	3390
3	भंडारा	326	565	13588	225	14704	4052	3701
4	साक्रेली	212	514	17081	261	18068	3781	4956
5	लाखनी	209	164	13892	82	14347	2558	2570
6	पवनी	177	246	14899	24	15346	2846	4373
7	लाखादूर	250	201	13205	153	13809	2622	3320
	जिल्हा एकूण	2543	4324	107525	1235	115627	24529	28235
	गोदिया जिल्हा							
1	तिरोडा	466	373	22676	150	23665	5991	6265
2	गोगेगाव	290	196	21606	88	22180	5195	5890
3	गोदिया	785	467	30135	420	31807	10261	11234
4	आमगाव	436	484	16889	189	17998	3710	4862
5	सालेकसा	349	358	14485	168	15360	4544	4854
6	स/अर्जनी	320	426	20390	76	21212	3895	6606
7	अर्जनी/मो.	84	173	13439	601	14297	4279	5951
8	देवरी	242	118	21331	157	21848	5932	7793
	जिल्हा एकूण	2972	2595	160951	1849	168367	43807	53455

(73)

तक्ता क्रमांक - ६.१३

पक्षधन

जिल्हा - भंडारा / गोंदिया

संदर्भ वर्ष : 2003

अ. क्र.	तालुका	देशी गाई व बैल				विवेची/ संकरित व देशी एकूण गाई व बैल (13+24)
		तीन वर्षांवरील गाई		तीन वर्षे व त्या खालील देशी बासरे	एकूण देशी गाई व बैल (18+22+23)	
		इतर	एकूण गाई			
(1)	(2)	(21)	(22)	(23)	(24)	(25)
	दुमसर	184	11289	6955	41620	43803
2	मोहाळी	120	7000	4510	27487	33011
3	भंडारा	106	7859	5025	27588	34958
4	साकोली	291	9028	6358	33454	37025
5	लाखनी	95	5223	3329	22898	26742
6	पयनी	77	7296	3947	26589	32343
7	लाखादूर	133	6075	3822	23706	26079
	जिल्हा एकूण	1006	53770	33945	203342	233961
	गोंदिया जिल्हा					
1	तिरोडा	130	12386	3652	39703	40965
2	गोंगगाव	149	11234	2435	35849	37131
3	गोंदिया	824	22319	5128	59254	61565
4	आमगाव	141	8713	2737	29448	30298
5	सालेकसा	390	9788	2676	27824	28170
6	स/अजंनी	169	10670	2949	34831	37271
7	अजंनी/मो.	0	10230	4706	29233	30629
8	देवरी	140	13865	3532	39245	39562
	जिल्हा एकूण	1943	99205	27815	295387	305591

तक्ता क्रमांक - 6.13

पशुधन

जिल्हा - भंडारा / गोंदिया

संदर्भ वर्ष : 2003

अ. क्र.	तालुका	म्हशी व रेडे							
		तीन वर्षांवरील रेडे					तीन वर्षांवरील म्हशी		
		केवळ पैदाशी साठी ठेवलेले	पैदाशीसाठी व कामासाठी ठेवलेले	फक्त कामासाठी ठेवलेले	इतर	एकूण	दुभत्या	आटलेल्या व एकदाही न व्यायलेल्या	
(1)	(2)	(26)	(27)	(28)	(29)	(30)	(31)	(32)	
	तुमसर		734	145	584	59	1522	5595	3996
2	मोहाळी		154	35	95	28	312	4424	3317
3	भंडारा		210	35	38	29	312	4003	2578
4	साकोली		198	89	698	39	1024	3235	2578
5	लाखनी		110	38	152	6	306	3166	2349
6	पवनी		73	5	15	16	110	2246	2673
7	लाखादूर		110	28	99	4	241	1520	1570
	जिल्हा एकूण		1589	376	1681	181	3827	24189	19061
	गोंदिया जिल्हा								
1	तिरोडा		315	101	637	60	1113	5506	3970
2	गारेगाव		186	131	2218	55	2590	1960	1282
3	गोंदिया		445	231	2781	204	3661	7490	4173
4	आमगाव		92	160	2381	69	2702	1295	1003
5	सालेकसा		264	239	3930	141	4574	1876	1329
6	स/अजंठी		170	57	1752	36	2015	1991	2004
7	सर्जनी/मो.		53	53	698	33	837	1044	1111
8	देवरी		77	42	3550	43	3712	932	676
	जिल्हा एकूण		1602	1014	17947	641	21204	22094	15548

(75)



तक्ता क्रमांक - 6.13

पशुधन

जिल्हा - भंडारा / गोंदिया

संदर्भ वर्ष : 2003

अ. क्र.	तालुका	म्हशी व रेडे				एकूण गौजातीय	मेंढ्या
		तीन वर्षांवरील म्हशी		रेडके तीन वर्षे व त्या खालील	एकूण म्हशी व रेडे (30+34+35)		
		इतर	एकूण				
(1)	(2)	(33)	(34)	(35)	(36)	(37)	(38)
	तुमसर	190	9781	8155	19458	63261	0
2	मोहाळी	83	7824	6173	14309	47320	31
3	भंडारा	90	6671	5132	12115	47073	2
4	साकोली	310	6123	5637	12784	49809	0
5	लाखनी	88	5603	4608	10517	37259	0
6	पवनी	15	4934	3476	8520	40863	602
7	लाखादुर	81	3171	2744	6156	32235	1333
जिल्हा एकूण		857	44107	35925	83859	317820	1968
गोंदिया जिल्हा							
1	तिरोडा	99	9575	8104	18792	59757	2
2	गोरेगाव	84	3326	1996	7912	45043	2
3	गोंदिया	192	11855	13164	28680	90245	16
4	आमगाव	56	2354	2412	7468	37766	0
5	सालेकसा	186	3391	4330	12295	40465	0
6	स/अजंजी	47	4042	3853	9910	47181	0
7	अर्जनी/मो.	0	2155	1637	4629	35258	0
8	चेवरी	25	1633	1338	6683	46245	0
जिल्हा एकूण		689	38331	36834	96369	401960	20

(१६)

तक्ता क्रमांक - 6.13

पशुधन

जिल्हा - भंडारा / गोंदिया

संदर्भ वर्ष : 2003

अ. क्र.	तालुका	बक-या	घोडे व शिगरे	इतर पशुधन	एकूण पशुधन	एकूण कॉबड्या	एकूण कुक्कुट पक्षी
(1)	(2)	(39)	(40)	(41)	(42)	(43)	(44)
	तुमसर	32065	2	347	95675	17022	46432
2	माहाळी	22374	0	262	69987	7046	25477
3	भंडारा	27369	7	275	74726	10124	47391
4	साकोली	17619	0	289	67717	7204	25915
5	लाखनी	18022	1	296	55578	9895	34016
6	रानी	21509	0	222	63196	19745	55899
7	लाखादूर	19477	5	37	53087	14877	35142
जिल्हा एकूण		158435	15	1728	479966	85913	270272
गोंदिया जिल्हा							
1	तिरोडा	27638	4	207	87608	15821	37435
2	गोरेगाव	16857	0	102	62004	13656	46548
3	गोंदिया	40527	22	989	131799	12616	37308
4	आमगाव	14356	0	577	52699	5444	15541
5	सालेकसा	19305	0	132	59902	10455	27288
6	स/अर्जनी	21566	0	601	69348	14902	54156
7	अर्जनी/मो.	7714	0	77	43049	20725	55280
8	देवरी	11327	0	1202	58774	10290	34334
जिल्हा एकूण		159290	26	3887	565183	103909	307890

आधार - जिल्हा उपसंचालक पशुसंवर्धन, भंडारा/गोंदिया. पशुगणना - 2003

तक्ता क्रमांक - 6.14

पशुवैद्यकीय संस्था

जिल्हा भंडारा/गोदिया

संवत्सरे 2003-04

क्र.	तालुका	पशुवैद्यकीय सर्व- चिकित्सालय	पशुवैद्यकीय इवाखाने (राज्य तथा स्थानिक स्तर)	पशुवैद्यकीय प्रथमोपचार केंद्र	पशुरोग अन्वेषण प्रयोगशाळा (राज्य तथा स्थानिक स्तर)	फिरती पशुरोग नियंत्रण पथक	फिरते पशु वैद्यकीय इवाखाने
(1)	(2)	(3)	(4)	(5)	(6)	(7)	(8)
1	तुमसर	0	9	4	0	0	0
2	भोहाळी	0	7	7	0	0	0
3	भंडारा	1	5	7	0	0	0
4	साकोली	0	13	7	0	0	0
5	लाखनी	0	3	1	0	0	0
6	पवनी	0	5	3	0	0	0
7	लाखादुर	0	4	5	0	0	1
जिल्हा एकूण		1	46	34	0	0	1
गोदिया जिल्हा							
1	तिरोडा	1	14	0	0	0	0
2	गोरेगाव	0	7	0	0	0	0
3	गोदिया	1	17	0	0	0	0
4	आम्भगाव	1	9	0	0	0	0
5	सालेकसा	0	7	0	0	0	0
6	स/अर्जनी	0	9	0	0	0	0
7	अर्जनी/मो.	1	13	0	0	0	0
8	भेदरी	1	11	0	0	0	1
जिल्हा एकूण		5	87	0	0	0	1

तक्ता क्रमांक - 6.14  
पशुसंवर्धकीय संस्था

जिल्हा - भंडारा /गोदिया

संदर्भ वर्ष-2003-04

अ. क्र.	तालुका	दक्षता पथके / तपासणी गाका	अ. क्र.		पशु पैदास क्षेत्र	सघन कुक्कुट घरे	मेष पैदास क्षेत्र	शेळी पैदास क्षेत्र
			कृत्रिम रेतन केंद्रे	कृत्रिम रेतन उपकेंद्रे				
(1)	(2)	(9)	(10)	(11)	(12)	(13)	(14)	(15)
1	तुमसर	0	0	0	0	0	0	0
2	मोहाळी	0	0	0	0	0	0	0
3	भंडारा	0	0	0	0	0	0	0
4	साकोनी	1	0	0	0	0	0	0
5	लाखनी	0	0	0	0	0	0	0
6	पवनी	0	0	0	0	0	0	0
7	लाखादूर	0	0	0	0	0	0	0
जिल्हा एकूण		1	0	0	0	0	0	0
गोदिया जिल्हा								
1	तिरोडा	0	0	0	0	0	0	0
2	गोरेगाव	0	0	0	0	0	0	0
3	गोदिया	0	0	0	0	0	0	0
4	आमगाव	1	0	0	0	0	0	0
5	सालेकसा	0	0	0	0	0	0	0
6	स /अर्जनी	0	0	0	0	0	0	0
7	अर्जनी /मो.	0	0	0	0	0	0	0
8	देवरी	0	0	0	0	0	0	0
जिल्हा एकूण		1	0	0	0	0	0	0

आधार -जिल्हा उपसंचालक पशुसंवर्धन, भंडारा /गोदिया

टिप- खत्याच्या पुनरचनेमुळे गोदिया जिल्हयातील दवाखाने भंडाराजिल्हयात समाविष्ट झाल्याने वाढ झाली.

तक्ता क्रमांक - 6.15

मान्यताप्राप्त पशुवध गृह आणि त्यात कत्तल केलेल्या पशूंची संख्या

जिल्हा - भंडारा/गोंदिया

संदर्भ वर्ष 2004-05

अ. क्र.	तालुका	पशुवध गृहांची संख्या	कत्तल केलेले पशू (संख्या)						
			बेल	महिष वर्गीय	मेंढ्या/मेढे	रोळ्या/बोकड	डकरे	इतर	एकूण
*	(2)	(3)	(4)	(5)	(6)	(7)	(8)	(9)	(10)
1	तुमसर	1	0	0	0	1378	0	0	1378
2	मोहाडी	0	0	0	0	0	0	0	0
3	भंडारा	0	0	0	0	0	0	0	0
4	साकोली	0	0	0	0	0	0	0	0
5	लाखनी	0	0	0	0	0	0	0	0
6	पवनी	0	0	0	0	0	0	0	0
7	लाखांदूर	0	0	0	0	0	0	0	0
जिल्हा एकूण		0	0	0	0	1378	0	0	0
गोंदिया जिल्हा									
1	तिरोडा	0	0	0	0	0	0	0	0
2	गोरेगाव	0	0	0	0	0	0	0	0
3	गोंदिया	0	0	0	0	0	0	0	0
4	आमगाव	0	0	0	0	0	0	0	0
5	सालेकसा	0	0	0	0	0	0	0	0
6	स/अर्जनी	0	0	0	0	0	0	0	0
7	अर्जनी/मो.	0	0	0	0	0	0	0	0
8	देवरी	0	0	0	0	0	0	0	0
जिल्हा एकूण		0	0	0	0	0	0	0	0

टिप - नगरपालीका क्षेत्रात सरकार मान्य

आधार - नगरपालीका सर्व

तक्ता क्रमांक - 6.16

वनक्षेत्र

जिल्हा - भंडारा

संदर्भ वर्ष 2004-05

(क्षेत्र चौ. कि. मी.)

अ.क्र.	विभाग	राखीव	संरक्षित	अवर्गीकृत	एकूण
(1)	(2)	(3)	(4)	(5)	(6)
1	महसूल विभाग	0	0	135	135
2	वन विभाग	582	316	184	1082
जिल्हा एकूण		582	316	319	1217

आधार :- मुख्य वन संरक्षक, महाराष्ट्र राज्य, नागपूर

तक्ता क्रमांक - 6.16

वनक्षेत्र

जिल्हा - गोंदिया

संदर्भ वर्ष 2004-05

(क्षेत्र चौ. कि. मी.)

अ.क्र.	विभाग	राखीव	संरक्षित	अवर्गीकृत	एकूण
(1)	(2)	(3)	(4)	(5)	(6)
1	महसूल विभाग	0	0	444	444
2	वन विभाग	1077	783	209	2069
जिल्हा एकूण		1077	783	653	2513

आधार :- मुख्य वन संरक्षक, महाराष्ट्र राज्य, नागपूर

तकता क्रमांक - 617

गुंडा व गोमय वन उत्पादन

क्र.	विवरण	एकक	उत्पादन	विक्री कीमत	एकूण मिकोच
(1)	(2)	(3)	(4)	(5)	(6)
1	इमारती लाकूड ( हजार घमी )		236	3.46	51637
2	बेकाऊ लाकूड ( हजार घमी )		28	17.78	12224
3	बहेलू लाकूड ( हजार घमी )		0	0	0
4	गोमय वन उत्पादन				
	अ) बांबू (सड्या)		270600	270600	2435
	ब) गवत इत्यादी ( क्विंटल )		300	300	5.5
	क) विडी पात ( स्ट बॅग )		39686	39686	15700
	ड) डिक ( क्विंटल )		110	110	84.95
5	इतर				
1	आम्या पात		0	0	0
2	मांहाची फुले ( क्विंटल )		0	0	0
3	कमलू / फळे		0	0	0
4	हिरडा / वेहडा ( क्विंटल )		0	0	0
5	खाणो व खनिजे		0	0	0
6	कारवी		0	0	0
7	लाख ( क्विंटल )		10	10	0
8	इतर ( परमिद फी, महगुल, पास फी, इतर जसा, साखरानी, बेसपाने, कडीपत्ता, जायफळ, घायपात, काटे, गुलतुरा व इतर )		0	0	0
6	एकूण गोमय उत्पादने (4+5)		310706	310706	15226.95
	जिल्हा एकूण (1+2+3+6)		310737.64	310727.24	82087.95

आधार - उपवनसंरक्षक, भंडारा.

तबत्ता क्रमांक - 6.17  
मुख्य व गौण वन उत्पादने

जिल्हा - गोंदिया

संदर्भ वर्ष - 2004-05

अ. क्र.	वन उत्पादने	एकूण उत्पादन	विक्री केलेले एकूण उत्पादन	एकूण विक्रीचे मूल्य (मागाल शिलकी उत्पादन धरून) (हजार रुपयांत)
(1)	(2)	(3)	(4)	(5)
1	इमारती लाकूड ( हजार घमी )	1.858	2.811	24944
2	जळाऊ लाकूड ( हजार घमी )	5.842	8.469	6080
3	चंदन लाकूड ( हजार घमी )	0	0	0
4	गौण वन उत्पादने			
	अ) बांबू (संख्या)	176240	176240	803
	ब) गवत इत्यादी ( किंवल )	0	0	0
	क) विडी पाने ( स्टॅ.बॅग )	29797333	29797333	12903
	ड) डिक ( किंवल )	4798	4798	304
5	इतर			
	1) आपटा पाने	0	0	0
	2) मोहाची फुले ( किंवल )	0	0	0
	3) काजू / फळे	0	0	0
	4) हिरडा /बेहडा ( किंवल )	2317	2317	207
	5) खाणो व खनिजे	0	0	0
	6) कारवी	0	0	0
	7) लाख ( किंवल )	29569.85	29569.85	342
	8) इतर ( परमिट फी, महंगूल, पास फी, इतर जमा, सायवानी, बेलपाने, कडोपत्ता, जायफळ, घायपात, काटे, गुलतुरा व इतर )	253.85	253.85	7
6	एकूण गौण उत्पादने (4+5)	30010511.70	30010511.70	14566
	जिल्हा एकूण (1+2+3+6)	30010519.40	30010522.98	45590

आधार - उपवनसंरक्षक, गोंदिया



तक्ता क्रमांक - 6.18

भूजल मत्स्यव्यवसाय

जिल्हा - भंडारा/गोंदिया

संदर्भ वर्ष - 2004-05

अ. क्र.	तालुका	नदीची लांबी (किमी)	मत्स्य व्यवसायासाठी अनुकूल क्षेत्र (तब्दी, सरोवरे व जलाशय)		मत्स्य व्यवसायासाठी खाली आणलेले एकूण क्षेत्र (हेक्टर)	भूजल मत्स्य उत्पादन (मेट्रिक टन)	पकडलेल्या माशाची उत्पादकास मिळालेली किंमत (लाख रुपयात)	मत्स्य व्यवसाय क्षेत्रासाठी वापरलेले मत्स्यबीज (लाखात)	मत्स्य व्यवसाय सहकारी संस्था	
			संख्या	एकूण क्षेत्र (हेक्टर)					संख्या	सभासदांची संख्या
(1)	(2)	(3)	(4)	(5)	(6)	(7)	(8)	(9)	(10)	(11)
1	तुमसर		1477	3106	2485	2982	596.40	64.61	19	1040
2	मोहाळी		403	965	772	926	165.20	27.79	13	1062
3	भंडारा		372	1102	881	1057	211.40	12.90	16	1303
4	साकोली		1874	3528	2822	3459	691.80	75.47	23	2011
5	लाखनी		0.00	0	0	0	0.00	0.00	11	1018
6	पयनी		1441	2758	2206	2547	509.40	57.36	16	1779
7	लाखांबूर		455	1051	841	1009	201.80	21.87	18	1417
जिल्हा एकूण		200	6022	12510	10007	11980	2376.00	260.00	116	9630
गोंदिया जिल्हा										
1	तिरोडा		952	2419	2318	849	212.25	47.00	9	902
2	गोरेगाव		1026	2160	2061	758	189.50	41.00	18	808
3	गोंदिया		1370	2277	2170	799	199.75	43.00	22	1378
4	आमगाव		620	633	566	222	55.50	12.00	11	434
5	सालेकसा		1259	3928	3823	1378	344.50	75.00	11	615
6	स/अर्जनी		436	1253	1156	439	109.75	24.00	21	1591
7	अर्जनी/मो.		649	8192	8089	2875	718.75	156.00	30	2023
8	दवरी		772	1403	1304	505	126.25	33.00	12	701
जिल्हा एकूण		420	7084	22265	21487	7825	1956.25	431	134	8452

आधार :- जिल्हा मत्स्यव्यवसाय विकास अधिकारी, भंडारा/गोंदिया

( ६५ )

तक्ता क्रमांक - 6.19

दुग्ध विकास सहकारी संस्था

जिल्हा - भंडारा/गोंदिया

संदर्भ वर्ष - 2004-05

अ. क.	तालुका	दुग्ध विकास सहकारी संस्थांची संख्या	त्यांची एकूण सभासद संख्या	वर्षभरात संकलित केलेले दुग्ध		शेत गृहांची संख्या	शेत गृहांची क्षमता (000 लिटर)
				एकूण (000 लिटर)	प्रतिदिन (सरासरी 000लिटर)		
(1)	(2)	(3)	(4)	(5)	(6)	(7)	(8)
1	तुमसर	35	1750	3460	9	1	10
2	मोहाडी	53	3710	4745	13	0	0
3	भंडारा	65	3900	4745	13	2	45
4	साकोली	21	1050	1825	5	0	0
5	लावणी	38	1900	3460	9	0	0
6	पयनी	45	3150	4015	11	1	10
7	लाखादूर	15	750	1095	3	0	0
जिल्हा एकूण		272	16210	23345	63	4	65
गोंदिया जिल्हा							
1	तिरोडा	22	1320	1460	4	0	0
2	गोरेगाव	26	1300	730	2	0	0
3	गोंदिया	52	3120	5475	15	1	20
4	आमगाव	22	1320	730	2	1	5
5	सालंकसा	8	400	365	1	0	0
6	स/अर्जनी	31	1860	1460	4	1	5
7	अर्जनी/मो.	12	720	730	2	0	0
8	देवरी	2	110	0	0	0	0
जिल्हा एकूण		175	10150	10950	30	3	30

आधार -- जिल्हा दुग्धशाळा विकास अधिकारी, भंडारा.

तक्ता क्रमांक - 7.1  
विविध प्रकारच्या सहकारी संस्था

जिल्हा - भंडारा

संदर्भ : 31 मार्च 2005

अ.क्र.	सहकारी संस्थेचा प्रकार	संस्था	
1	<b>कृषि पतसंस्था (एकूण)</b>	<b>386</b>	
	1.1 जिल्हा मध्यवर्ती सहकारी बँका	1	
	1.2 प्राथमिक कृषी सहकारी संस्था	382	
	1.3 शेतकरी सेवा संस्था	1	
	1.4 लॅम्स सहकारी संस्था (जादिवासी सहकारी संस्था)	0	
	1.5 धान्य बँका	2	
	1.6 इतर	0	
2	<b>बिगर - कृषी पतसंस्था (एकूण)</b>	<b>251</b>	
	2.1 नागरी बँका	1	
	2.2 नागरी पतसंस्था	45	
	2.3 कर्मचारी पतसंस्था	107	
2.4 इतर बिगर-कृषी पतसंस्था	98		
3	<b>पणन संस्था (एकूण)</b>	<b>6</b>	
	3.1 जिल्हा पणन संस्था	3.11 सर्वसाधारण उद्देशीय	0
		3.12 विशेष उद्देशीय	0
	3.2 प्राथमिक पणन संस्था	3.21 सर्वसामान्य तालुका खरेदी विक्री संघ	6
		3.22 विशेष पणन संस्था	0
3.3 इतर पणन संस्था	0		
4	<b>एकूण उत्पादक सहकारी संस्था</b>	<b>481</b>	
	4.1 साखर कारखाने	1	
	4.2 इतर शेती प्रक्रिया संस्था	14	
	4.3 विणकर संस्था	0	
	4.4 विणकर संस्था (हातमाग)	12	
	4.5 औद्योगिक बसाहती (संस्था)	1	
	4.6 इतर औद्योगिक संस्था	13	
	4.7 दुग्ध व्यवसाय संस्था	294	
	4.8 मत्स्यव्यवसाय संस्था	122	
	4.9 सहकारी सूत गिरण्या	0	
	4.10 उपसा जलसिंचन संस्था	9	
4.11 इतर उत्पादक संस्था	15		
5	<b>सामाजिक सेवा सहकारी संस्था</b>	<b>344</b>	
	5.1 ग्राहक भांडारे	28	
	5.2 गृहनिर्माण संस्था	96	
	5.3 कामगार कंत्राटदार संस्था	84	
5.4 इतर सहकारी संस्था	136		
<b>एकूण संस्था (1 ते 3)</b>		<b>1468</b>	

आधार :- जिल्हा उपनिबंधक, सहकारी संस्था, भंडारा

तक्ता क्रमांक - 7.1

विविध प्रकारच्या सहकारी संस्था

जिल्हा - गोंदिया

संदर्भ : 31 मार्च 2005

अ.क्र.	सहकारी संस्थेचा प्रकार	संस्था	
1	कृषि पतसंस्था (एकूण)	330	
	1.1 जिल्हा मध्यवर्ती सहकारी बँका	1	
	1.2 प्राथमिक कृषी सहकारी संस्था	289	
	1.3 शेतकरी सेवा संस्था	1	
	1.4 लॅम्स सहकारी संस्था (आदिवासी सहकारी संस्था)	39	
	1.5 धान्य बँका	0	
	1.6 इतर	0	
2	विगर - कृषी पतसंस्था (एकूण)	129	
	2.1 नागरी बँका	2	
	2.2 नागरी पतसंस्था	21	
	2.3 कर्मचारी पतसंस्था	47	
	2.4 इतर विगर-कृषी पतसंस्था	59	
3	पणन संस्था (एकूण)	6	
	3.1 जिल्हा पणन संस्था	3.11 सर्वसाधारण उद्देशीय	0
		3.12 विशेष उद्देशीय	0
	3.2 प्राथमिक पणन संस्था	3.21 सर्वसामान्य तालुका खरेदी विक्री संघ	6
		3.22 विशेष पणन संस्था	0
3.3 इतर पणन संस्था			
4	एकूण उत्पादक सहकारी संस्था	446	
	4.1 साखर कारखाने	0	
	4.2 इतर शेतकी प्रक्रिया संस्था	7	
	4.3 विणकर संस्था	0	
	4.4 विणकर संस्था (हस्तमार्ग)	0	
	4.5 औद्योगिक वसाहती (संस्था)	0	
	4.6 इतर औद्योगिक संस्था	30	
	4.7 वृक्ष व्यवसाय संस्था	187	
	4.8 मत्स्यव्यवसाय संस्था	119	
	4.9 सहकारी शेत गिरण्या	0	
	4.10 उपसा जलसिंचन संस्था	15	
	4.11 इतर उत्पादक संस्था	88	
5	सामाजिक सेवा सहकारी संस्था	284	
	5.1 ग्राहक भांडारे	13	
	5.2 गृहनिर्माण संस्था	45	
	5.3 कामगार कंत्राटदार संस्था	17	
	5.4 इतर सहकारी संस्था	209	
एकूण संस्था (1 ते 3)		1195	

आधार :- जिल्हा उपनिबंधक, सहकारी संस्था, गोंदिया

तक्ता क्रमांक - 7.2  
सहकारी संस्थांची वित्तीय स्थिती

जिल्हा - भंडारा

(रु.हजारात)

संदर्भ : 31 मार्च 2005

अ. क्र.	बाब	परिमाण	संख्या
(1)	(2)	(3)	(4)
1	सहकारी संस्थांची संख्या	संख्या	1468
2	एकूण सभासद संख्या	हजार	685
3	भरणा झालेले भागभांडवल	हजार	2491780
	3.1 शासकीय भाग भांडवल	रुपये	50760
	3.2 स्वनिधी	रुपये	2440720
	3.3 एकूण	रुपये	2491780
4	ठेवी	रुपये	4908975
5	खेळते भांडवल	रुपये	193098
6	31 मार्च रोजी येणे कर्ज	रुपये	1502434
7	वर्षभरात केलेले कर्जवाटप	रुपये	1048515
8	खरेदीची किंमत	रुपये	83809
9	विक्रीची किंमत	रुपये	425719
10	नफा/तोटा		
	10.1 नफ्यातील संस्था	संख्या	431
	10.2 नफ्याची रक्कम	रुपये	69840
	10.3 तोट्यातील संस्था	संख्या	616
	10.4 तोट्याची रक्कम	रुपये	64809
	10.5 ना-नफा, ना-तोटा झालेल्या संस्था	संख्या	421
11	तोट्यातील		
	अ) संस्था	संख्या	616
	ब) रक्कम	रुपये	64809
12	नफा किंवा तोटा नसलेल्या संस्था	संख्या	421

आधार :- जिल्हा उपनिबंधक, सहकारी संस्था, भंडारा.

तक्ता क्रमांक - 7.2  
सहकारी संस्थांची वित्तीय स्थिती

जिल्हा - गोदिया

संदर्भ : 31 मार्च 2005

अ. क्र.	बाब	परिमाण	संख्या
(1)	(2)	(3)	(4)
1	सहकारी संस्थाची संख्या	संख्या	1195
2	एकूण सभासद संख्या	हजार	218
3	भरणा झालेले भागभांडवल	हजार	162802
	3.1 शासकीय भाग भांडवल	रुपये	2169
	3.2 स्वनिधी	रुपये	160633
	3.3 एकूण	रुपये	162802
4	ठेवी	रुपये	674608
5	खेळते भांडवल	रुपये	1774050
6	31 मार्च रोजी येणे कर्ज	रुपये	956643
7	वर्षभरात केलेले कर्जवाटप	रुपये	1449404
8	खरेदीची किंमत	रुपये	0
9	विक्रीची किंमत	रुपये	0
10	नफा /तोटा		
	10.1 नफ्यातील संस्था	संख्या	341
	10.2 नफ्याची रक्कम	रुपये	34416
	10.3 तोट्यातील संस्था	संख्या	469
	10.4 तोट्याची रक्कम	रुपये	60261
	10.5 ना-नफा, ना-तोटा झालेल्या संस्था	संख्या	385
11	तोट्यातील		
	अ) संस्था	संख्या	469
	ब) रक्कम	रुपये	60261
12	नफा किंवा तोटा नसलेल्या संस्था	संख्या	385

आधार :- जिल्हा उपनिबंधक, सहकारी संस्था, गोदिया.

तक्ता क्रमांक - 7.3

सहकारी संस्थांची लेखापरीक्षण वर्गाप्रमाणे संख्या

जिल्हा - भंडारा / गोंदिया

संदर्भ : 31 मार्च 2005

अ. क्र.	तालुका	लेखापरीक्षण वर्गाप्रमाणे सहकारी संस्था				वर्गीकरण न केलेल्या	लेखापरीक्षण न झालेल्या	एकूण सहकारी संस्था
		अ	ब	क	ड			
(1)	(2)	(3)	(4)	(5)	(6)	(7)	(8)	(9)
1	तुमसर	8	17	131	0	1	52	209
2	मोहाडी	6	16	72	0	2	74	170
3	भंडारा	45	43	135	0	4	183	410
4	साकोली	12	32	93	0	0	102	239
5	लाखनी	0	9	29	0	0	25	63
6	पवनी	14	17	63	0	1	95	190
7	लाखांदुर	0	6	55	0	0	45	106
जिल्हा एकूण		85	140	578	0	8	576	1387
गोंदिया जिल्हा								
1	तिरोडा	3	23	45	0	3	105	179
2	गोरेगाव	0	19	37	1	3	63	123
3	गोंदिया	10	28	50	1	1	177	267
4	आमगाव	4	9	27	0	1	75	116
5	सालेकसा	0	5	13	0	1	52	71
6	स/अर्जुनी	5	14	28	0	1	68	116
7	अर्जुनी/मो.	0	2	0	1	1	43	47
8	देवरी	3	5	41	1	1	64	115
जिल्हा एकूण		25	105	241	4	12	647	1034

आधार :- जिल्हा विशेष लेखापरीक्षक, सहकारी संस्था वर्ग-1, भंडारा / गोंदिया

(90)

तक्ता क्रमांक - 7.4

राज्य/ जिल्हा कार्यक्षेत्र असलेल्या सहकारी बँकाचे कार्य

जिल्हा - भंडारा

(रु.हजारात)

संदर्भ : 31 मार्च 2005

अ. क्र.	बाब		बँक शाखा			
			महाराष्ट्र राज्य सहकारी बँक, मुंबई	जिल्हा मध्यवर्ती सहकारी बँक लि.(रु.हजारात)	जिल्हा औद्योगिक सहकारी बँक.	राज्य कृषी व ग्रामीण विकास बँक
1	(2)		(3)	(4)	(5)	(6)
1	बँक शाखा (संख्या)		0	33	0	12
2	सभासद	2.1 संस्था सभासद	0	636	0	39
		2.2 वैयक्तिक सभासद	0	86	0	24720
3	भाग भांडवल		0	84549	0	11329
4	राखीव व इतर निधी		0	264043	0	4747
5	ठेवी		0	2357723	0	3416
6	खेळते भांडवल		0	3143274	0	369636
7	अल्प मुदतीची कर्जे वाटप	7.1 रोख पत	0	202270	0	0
		7.2 वटविलेली बिले	0	190950	0	0
		7.3 एकूण (7.1+7.2)	0	393220	0	0
		7.4 पैकी कृषि कर्जे	0	207912	0	0
8	मध्यम मुदतीची कर्जे वाटप		0	314813	0	0
9	दीर्घ मुदतीची कर्जे		0	5000	0	0
10	येणे कर्जे	10.1 अल्प मुदतीची कर्जे	0	552476	0	0
		10.2 मध्यम मुदतीची	0	680962	0	0
		10.3 दीर्घ मुदतीची कर्जे	0	28618	0	151709
11	थकलेले कर्जे	11.1 अल्प मुदतीची कर्जे	0	323	0	0
		11.2 मध्यम मुदतीची	0	204	0	0
		11.3 दीर्घ मुदतीची कर्जे	0	37	0	36093

आधार :- जिल्हा उपनिबंधक, सहकारी संस्था, भंडारा

(91)



तक्ता क्रमांक - 7.4

राज्य/ जिल्हा कार्यक्षेत्र असलेल्या सहकारी बँकाचे कार्य

जिल्हा - गोदिया

संदर्भ : 31 मार्च 2005

अ. क्र.	बाब		बँक शाखा			
			महाराष्ट्र राज्य सहकारी बँक, मुंबई	जिल्हा मध्यवर्ती सहकारी बँक लि.(रु.हजारात)	जिल्हा औद्योगिक सहकारी बँक.	राज्य कृषी व ग्रामीण विकास बँक
1.	(2)		(3)	(4)	(5)	(6)
1	बँक शाखा (संख्या)		0	25	0	0
2	सभासद	2.1 संस्था सभासद	0	788	0	0
		2.2 वैयक्तिक सभासद	0	15	0	0
3	भाग भांडवल		0	64585	0	0
4	राखीव व इतर निधी		0	181948	0	0
5	ठेवी		0	1732080	0	0
6	खेळते भांडवल		0	2380094	0	0
7	अल्प मुदतीची कर्जे वाटप	7.1 रोख पत	0	203117	0	0
		7.2 वटविलेली बिले	0	203117	0	0
		7.3 एकूण (7.1+7.2)	0	0	0	0
		7.4 पैकी कृषि कर्जे	0	203117	0	0
8	मध्यम मुदतीची कर्जे वाटप		0	53829	0	0
9	दीर्घ मुदतीची कर्जे		0	0	0	0
10	येणे कर्जे	10.1 अल्प मुदतीची कर्जे	0	300237	0	0
		10.2 मध्यम मुदतीची कर्जे	0	250600	0	0
		10.3 दीर्घ मुदतीची कर्जे	0	29156	0	0
11	थकलेले कर्जे	11.1 अल्प मुदतीची कर्जे	0	250600	0	0
		11.2 मध्यम मुदतीची कर्जे	0	360152	0	0
		11.3 दीर्घ मुदतीची कर्जे	0	29156	0	0

आधार :- जिल्हा उपनिबंधक, सहकारी संस्था, गोदिया.

तक्ता क्रमांक - 7.5  
सहकारी संस्थांचे कार्य

जिल्हा - भंडारा

संदर्भ : 31.3.2005  
(रुपये - हजारात)

अ. क्र.	तालुका	संस्थांची संख्या	सभासद संख्या					भाग भांडवल (रुपये)	स्तंभ-9 पैकी शासकीय भागभांडवल (रुपये)	राखीव आणि इतर निधी (रुपये)	संस्थेने घेतलेली एकूण कर्जे (रुपये)
			अत्यल्प खातेदार	अल्प खातेदार	मोठे खातेदार	इतर सभासद	एकूण				
(1)	(2)	(3)	(4)	(5)	(6)	(7)	(8)	(9)	(10)	(11)	(12)
संस्था प्रकार - प्राथमिक कृषि सहकारी संस्था											
1.	तुमसर	65	9092	11121	1138	1240	22591	11749	75	2454	20950
2.	मोहाडी	49	7320	14033	2593	733	24679	15997	8	3053	107705
3.	भंडारा	71	9884	9490	5025	43	24442	12505	22	2934	22107
4.	साकाली	40	7436	7287	1155	303	16181	10857	118	2297	16705
5.	लाखनी	58	7220	11002	1258	490	19970	11258	104	1967	10109
6.	पवनी	51	8900	8512	1973	1223	20608	13413	11	2098	15540
7.	लाखादुर	48	6578	8812	3288	0	18678	5929	61	1317	9554
एकूण		382	56430	70257	16430	4032	147149	81708	399	16120	202670
संस्था प्रकार - शेतकरी सेवा संस्था											
1	तुमसर	1	2195	687	409	58	3349	2053	166	14	3500
एकूण		1	2195	687	409	58	3349	2053	166	14	3500
संस्था प्रकार - आदिवासी सहकारी संस्था											
1		0									
एकूण		0									

तपुला क्रमांक २७.५ २२०४१

सहकारी संस्थाचे कार्य

जिल्हा - भंडारा

सदस्य 31.3.2005

(रुपये - हजारत)

अ. क्र.	तालुका	खेळते भाडवल (रुपये)	एकूण दिलेली कर्जा		एकूण कर्जाची धकबाकी		3 वर्षांपेक्षा कमी वर्ष कर्जाची धकबाकी		3 वर्षांपेक्षा अधिक वर्ष कर्जाची			
			कजदार सभासद संख्या	कर्जाची रक्कम (रुपये)	धकबाकी दार संख्या	रक्कम (रुपये)	धकबाकी दार संख्या	रक्कम (रुपये)	धकबाकी दार संख्या	रक्कम (रुपये)		
(1)	(2)	(3)	(4)	(5)	(6)	(7)	(8)	(9)	(10)	(11)	(12)	(13)
संस्था प्रकार - प्राथमिक कृषि सहकारी संस्था												
1	तुमसर	103865	5638	20950	7920	87815	6226	51350	2272	36670	3954	14680
2	मोहाडी	165673	5811	107705	12823	111718	9609	79164	3730	55450	5879	23714
3	भंडारा	92304	5428	22107	6035	48752	4415	47039	1778	35534	2637	11505
4	साकोली	100611	5782	16705	6220	55644	5373	44695	1869	34987	3504	9708
5	लाखना	99589	3979	10109	6861	59385	7272	49558	2469	30001	4803	19557
6	पवनी	110795	6073	15540	8840	70586	6716	47822	2043	36451	4673	11371
7	लाखादुर	76567	4342	9554	15968	80490	6214	25002	3024	17257	3190	7745
एकूण		749604	37053	202670	64667	514390	45825	344630	17185	246350	28640	98280
संस्था प्रकार - शेतकरी सेवा संस्था												
1	तुमसर	49105	57	3500	1105	40260	772	10684	342	4310	430	6374
एकूण		49105	57	3500	1105	40260	772	10684	342	4310	430	6374
संस्था प्रकार - आदिवासी सहकारी संस्था												
1		0										
एकूण		0										

आधार :- जिल्हा उपनिबंधक, सहकारी संस्था, भंडारा

तक्ता क्रमांक - 7.5  
सहकारी संस्थांचे कार्य

जिल्हा - गोदिया

संदर्भ : 31.3.2005

(रुपये - हजाराने)

अ. क्र.	तालुका	संस्थांची संख्या	सभासद संख्या					भाग भांडवल (रुपये)	स्तंभ-9 पैकी शासकीय भागभांडवल (रुपये)	राखीव आणि इतर निधी (रुपये)	संस्थेचे घेतलेली एकूण कर्ज (रुपये)
			अत्याल्प खातेदार	अल्प खातेदार	मिडी खातेदार	इतर सभासद	एकूण				
(1)	(2)	(3)	(4)	(5)	(6)	(7)	(8)	(9)	(10)	(11)	(12)
संस्था प्रकार - प्राथमिक कृषि सहकारी संस्था											
1	तिरोडा	64	0	20996	1036	0	22032	12468	58	310	104398
2	गोरेगाव	52	0	17856	874	0	18730	11290	0	218	100033
3	गोदिया	59	0	17814	5698	0	23512	13010	172	326	154521
4	आमगाव	46	0	15898	4503	0	20401	732	0	17	1751
5	सालेकसा	18	0	6057	365	0	6422	915	0	12	3000
6	स/अर्जुनी	0	0	0	0	0	0	0	0	0	0
7	अर्जुनी/मो.	31	0	13373	557	0	13930	8809	8	2508	45909
8	देवरी	19	0	7524	1573	0	9097	5964	39	201	52471
एकूण जिल्हा		289	0	99518	14606	0	114124	53188	277	3592	462083
संस्था प्रकार - शेतकरी सेवा संस्था											
1	गोदिया	1	0	5368	431	888	6687	1954	219	83	12054
एकूण		1	0	5368	431	888	6687	1954	219	83	12054
संस्था प्रकार - आदिवासी सहकारी संस्था											
1	तिरोडा	2	0	790	30	0	820	486	30	2	5582
2	गोदिया	1	0	588	45	0	633	407	10	33	3016
3	आमगाव	1	0	550	15	0	605	200	10	5	100
4	सालेकसा	6	0	1460	214	0	1674	300	72	5	1000
5	अर्जुनी/मो.	6	0	7175	103	0	7278	3965	70	8	25525
6	देवरी	23	0	12225	1021	0	13246	6857	287	306	63492
एकूण		39	0	22788	1428	0	24256	12215	479	359	98715

टिप -स/अर्जुनी तालुक्याची माहिती देवरी ता.मध्ये समावीष्ट आहे

तक्ता क्रमांक - 7.5  
सहकारी संस्थाचे कार्य

जिल्हा - गोंदिया

संदर्भ : 31.3.2005

(रुपये - हजारत)

अ. क्र.	तालुका	खळन पाउबल (रुपये)	एकूण दिलेली कर्जे		योगे कर्जे		एकूण कर्जांचो धकबाको		3 वर्षांपेक्षा कमी वर्षे कर्जांचो धकबाको		3 वर्षांपेक्षा अधिक वर्षे कर्जांचो	
			कर्जादार सभासद संख्या	कर्जांचो रक्कम (रुपये)	धकबाको दार संख्या	रक्कम (रुपये)	धकबाको दार संख्या	रक्कम (रुपये)	धकबाको दार संख्या	रक्कम (रुपये)	धकबाको दार संख्या	रक्कम (रुपये)
(1)	(2)	(3)	(4)	(5)	(6)	(7)	(8)	(9)	(10)	(11)	(12)	(13)
संस्था प्रकार - प्राथमिक कृषि सहकारी संस्था												
1	तिरोडा	109727	4548	59699	1984	92497	1680	18602	473	9581	1207	9021
2	गोरेगाव	91816	2190	40676	407	92935	1565	42857	255	33836	1310	9021
3	गोंदिया	192186	1040	37602	301	123223	1610	12560	216	3327	1394	9233
4	आमगाव	5988	2410	9874	620	3150	1838	10991	420	8756	1418	2235
5	सालेकसा	5124	1499	5000	299	5000	1161	8696	111	8533	1050	163
6	स / अर्जुनी	0	0	0	0	0	0	0	0	0	0	0
7	अर्जुनी / मो.	75309	2715	34120	1097	48797	1275	21239	245	11207	1030	10032
8	देवरी	51554	995	23998	215	36048	535	38688	325	28524	210	10164
एकूण जिल्हा		531704	15397	210969	4923	401650	9664	153633	2045	103764	7619	49869
संस्था प्रकार												
1	गोंदिया	23347	83	1957	52	12748	1616	5259	1431	1714	185	3545
एकूण		23347	83	1957	52	12748	1616	5259	1431	1714	185	3545
संस्था प्रकार - आदिवासी सहकारी संस्था												
1	तिरोडा	8027	190	2650	68	4656	14	2163	5	953	9	1210
2	गोंदिया	5210	148	2954	52	2898	0	0	0	0	0	0
3	आमगाव	630	151	350	59	613	27	944	15	732	12	212
4	सालेकसा	3937	500	3000	175	3000	75	9938	50	6225	25	3713
5	अर्जुनी / मो.	39428	1424	13657	387	14414	35	3208	11	1156	24	2052
6	देवरी	78337	855	34270	232	48622	148	24915	53	12302	95	12613
एकूण		135569	3268	57081	973	74203	299	41168	134	21368	165	19800

आधार :- जिल्हा उपनिबंधक, सहकारी संस्था, गोंदिया

तक्ता क्रमांक - 7.6

बिगर-कृषी सहकारी पत संस्थांचे कार्य

जिल्हा - भंडारा

संदर्भ : 31.3.2005

( रुपये - हजारात )

अ. क्र.	बाब	संस्था प्रकार					
		प्राथमिक सहकारी बँका		इतर बिगर - कृषी पतसंस्था			
		नागरी बँका	कर्मचारी पतपेढी आणि इतर	नागरी बँका	कर्मचारी पतपेढी	इतर (नागरी पतपेढी)	
(1)	(2)	(3)	(4)	(5)	(6)	(7)	
1	संस्था संख्या	1	0	0	107	143	
2	सभासद संख्या	48009	0	0	43540	62436	
3	भाग भांडवल (रुपये)	35139	0	0	83740	40997	
4	राखीव व इतर निधी (रुपये)	145155	0	0	19407	9110	
5	ठेवी (रुपये)	2092794	0	0	25240	370740	
6	खेळते भांडवल (रुपये)	2228866	0	0	994495	507295	
7	कर्जे (रुपये)	7.1 दिलेली कर्जे	370643	0	0	751060	91285
		7.2 वसूल कर्जे	128963	0	0	515650	286350
		7.3 येणे कर्जे	749033	0	0	909080	207860
		7.4 थकित कर्जे	104771	0	0	34257	47250

आधार :- जिल्हा उपनिबंधक, सहकारी संस्था, भंडारा

तक्ता क्रमांक - 7.6

बिगर-कृषी सहकारी पत संस्थांचे कार्य

जिल्हा -गोंदिया

संदर्भ : 31.3.2005

( रुपये - हजारात )

अ. क्र.	बाब	संस्था प्रकार				
		प्राथमिक सहकारी बँका		इतर बिगर -कृषी पतसंस्था		
		नागरी बँका	कर्मचारी पतपेढी आणि इतर	नागरी बँका	कर्मचारी पतपेढी	इतर (नागरी पतपेढी)
(1)	(2)	(3)	(4)	(5)	(6)	(7)
1	संस्था संख्या	2	0	0	47	80
2	सभासद संख्या	32173	0	0	7308	25836
3	भाग भांडवल (रुपये)	19921	0	0	30302	31893
4	राखीव व इतर निधी (रुपये)	18045	0	0	10737	11575
5	ठेवी (रुपये)	558945	0	0	38576	53214
6	खेळते भांडवल (रुपये)	721516	0	0	1333744	138109
7	कर्ज	973415	0	0	102533	77455
	(रुपये)					
	7.1 दिलेली कर्ज	1052040	0	0	50469	59387
	7.2 वसूल कर्ज	334142	0	0	98074	73376
	7.3 येणे कर्ज	67955	0	0	313342	11312
	7.4 थकित कर्ज					

आधार :- जिल्हा उपनिबंधक, सहकारी संस्था, गोंदिया

तक्का क्रमांक - 7.7

जिल्हा आणि प्राथमिक पणन संस्थांचे कार्ये.

जिल्हा -भंडारा /गोंदिया

संदर्भ : 31.3.2005

(रुपये-हजारात)

अ. क्र.	जिल्हा आणि प्राथमिक पणन संस्था	संस्था संख्या	सभासद संख्या	खेळते भांडवल (रुपये)	खरेदीची किंमत (रुपये)			विक्रीची किंमत (रुपये)		
					कृषी उत्पादन	शेतीच्या गरजेच्या वस्तू	उपभोगाच्या वस्तू	मालक म्हणून	अडत्या म्हणून	एकूण
(1)	(2)	(3)	(4)	(5)	(6)	(7)	(8)	(9)	(10)	(11)
1	तुमसर	1	550	4705	0	6674	0	6570	0	6570
2	मोहाडी	1	840	4732	9885	0	5062	6987	0	6987
3	भंडारा	1	1065	2306	0	3669	0	785	0	785
4	साकोली	1	2195	1547	0	5464	10413	55740	0	55740
5	लाखनी	0	0	0	0	0	0	0	0	0
6	पवनी	1	1407	1637	1145	0	5553	8560	0	8560
7	लाखांदुर	1	663	3618	0	1410	0	5415	0	5415
जिल्हा एकूण		6	6720	18545	11030	17217	21028	84057	0	84057
गोंदिया जिल्हा										
1	तिरोडा	1	57	1281	0	0	0	0	0	0
2	गारेगाव	1	600	1086	166	0	0	0	0	0
3	गोंदिया	1	1198	4264	0	0	77	0	0	0
4	आमगाव	1	1231	3544	0	2156	6272	0	0	0
5	सालेकसा	0	0	0	0	0	0	0	0	0
6	स/अर्जुनी	0	0	0	0	0	0	0	0	0
7	अर्जुनी /मो.	1	1832	5989	5080	0	4727	0	0	0
8	देवरी	1	1724	289	0	0	395	0	0	0
जिल्हा एकूण		6	6642	16453	5246	2156	11471	0	0	0

(९९)



तक्ता क्रमांक - 7.7  
जिल्हा आणि प्राथमिक पणन संस्थांचे कार्ये.

जिल्हा - मंडारा/गोंदिया

संदर्भ : 31.3.2005  
(रुपये-हजारात)

अ. क्र.	जिल्हा आणि प्राथमिक पणन संस्था	कृषी उत्पादनाची विक्री (अडते व मालक म्हणून) (रुपये)								शेतीला आवश्यक वस्तूंची		
		भात व तांदूळ	गहू	इतर अन्नधान्ये	कापूस	गळिताची धान्ये	डाळी	इतर	एकूण	खत	बियाण	कृषी औजारे
(1)	(2)	(12)	(13)	(14)	(15)	(16)	(17)	(18)	(19)	(20)	(21)	(22)
1	तुमसर	0	0	0	0	0	0	0	0	7126	0	0
2	मोहाडी	0	0	0	0	0	0	0	0	7136	0	12070
3	मंडारा	0	0	0	0	0	0	0	0	2320	0	0
4	साकोली	0	0	0	0	0	0	0	0	55876	1410	17000
5	लाखनी	0	0	0	0	0	0	0	0	0	0	0
6	पवनी	0	0	0	0	0	0	0	0	8659	0	0
7	लाखांदुर	0	0	0	0	0	0	0	0	453	1240	0
जिल्हा एकूण		0	0	0	0	0	0	0	0	81570	2650	29070
गोंदिया जिल्हा												
1	तिरोडा	0	0	0	0	0	0	0	0	1	0	0
2	गोरेगाव	98	0	0	0	0	0	0	98	72	40	0
3	गोंदिया	0	0	0	0	0	0	0	0	0	0	0
4	आमगाव	0	0	0	0	0	0	0	0	2041	678	0
5	सालेकसा	0	0	0	0	0	0	0	0	0	0	0
6	सं/अर्जुनी	0	0	0	0	0	0	0	0	0	0	0
7	अर्जुनी/मो.	0	0	0	0	0	0	0	0	6466	289	0
8	देवरी	203	121	942	0	0	0	0	1266	0	0	0
जिल्हा एकूण		203	121	942	0	0	0	0	1266	8580	1007	0

आधार :- जिल्हा उपनिबंधक, सहकारी संस्था, मंडारा/गोंदिया

(100)

तक्ता क्रमांक - 7.7  
जिल्हा आणि प्राथमिक पणन सस्थांचे काय.

जिल्हा - भंडारा / गोंदिया

संदर्भ : 31.3.2005  
(रुपये-हजारात)

अ. क्र.	जिल्हा भागि प्राथमिक पणन सस्था	विक्री (अडले व मालक म्हणून) (रुपये)		उपभोग्य वस्तूंची एकूण विक्री (रुपये)
		इतर	एकूण	
(1)	(2)	(23)	(24)	(25)
1	तुमसर	0	7126	6440
2	माहाडी	5550	24756	11760
3	भंडारा	2140	4460	840
4	साकोली	3030	77316	6224
5	लाखनी	0	0	0
6	फवनी	0	8639	0
7	लाखांबुर	5987	7680	5540
जिल्हा एकूण		16707	129997	30804
गोंदिया जिल्हा			0	
1	तिरोडा	0	1	1
2	गोरेगाव	0	112	210
3	गोंदिया	0	0	0
4	आमगाव	0	2719	3983
5	साहेकरसा	0	0	0
6	स / अर्जुनी	0	0	0
7	अर्जुनी / मो.	0	6755	6655
8	देवरी	0	0	1266
जिल्हा एकूण		0	9587	12115

तक्ता क्रमांक - 7.8

नियंत्रित बाजारपेठातील कृषि मालाची वार्षिक आवक.

जिल्हा: भंडारा/गोंदिया

संदर्भ: 31/3/2009  
(रुपय हजारत)

अ. क्र.	तालुका	कृषी उत्पन्न बाजार तनिष्ठाची संख्या	उपबाजार पेठांची संख्या	भात		सांदूळ		नागली	
				आवक (टन)	मूल्य (रुपये)	आवक (टन)	मूल्य (रुपये)	आवक (टन)	मूल्य (रुपये)
(1)	(2)	(3)	(4)	(5)	(6)	(7)	(8)	(9)	(10)
भंडारा जिल्हा									
1	तुमसर	1	1	49683	360543	777	1000	0	0
2	मोहाडी	1	0	0	0	0	0	0	0
3	भंडारा	1	0	10	65	241	2420	0	0
4	साकोली	0	0	0	0	0	0	0	0
5	लाखनी	1	1	174	1158	0	0	0	0
6	पवनी	1	2	10101	62927	5118	46593	0	0
7	लाखादुर	1	0	4070	24542	580	6902	0	0
जिल्हा एकूण		6	4	64038	449235	6716	56915	0	0
गोंदिया जिल्हा									
1	तिरोडा	1	0	40	260	0	0	0	0
2	गोरेगाव	1	0	0	0	0	0	0	0
3	गोंदिया	1	2	39902	222800	5	48	0	0
4	आमगाव	1	0	1630	11736	0	0	0	0
5	सालेकसा	0	0	0	0	0	0	0	0
6	स/अर्जुनी	0	0	0	0	0	0	0	0
7	अर्जुनी/मो.	1	1	38697	232182	0	0	0	0
8	देवरी	0	0	0	0	0	0	0	0
जिल्हा एकूण		5	3	80269	466978	5	48	0	0

तक्ता क्रमांक - 7.8

नियंत्रित बाजारपेठातील कृषि मालाची वार्षिक आवक.

जिल्हा: भंडारा/गोंदिया

संदर्भ: 31/3/2005

(रुपये हजारात)

अ. क्र.	तालुका	गहू		बाजरी		ज्वारी		तूर	
		आवक (टन)	मूल्य (रुपये)	आवक (टन)	मूल्य (रुपये)	आवक (टन)	मूल्य (रुपये)	आवक (टन)	मूल्य (रुपये)
(1)	(2)	(11)	(12)	(13)	(14)	(15)	(16)	(17)	(18)
भंडारा जिल्हा									
1	तुमसर	393	2980	0	0	5	26	132	2006
2	मोहाडी	0	0	0	0	0	0	0	0
3	भंडारा	666	4337	0	0	41	231	179	2452
4	साकोली	0	0	0	0	0	0	0	0
5	लाखनी	0	0	0	0	0	0	0	0
6	पवनी	928	884	0	0	5	3	684	953
7	लाखादुर	0	0	0	0	0	0	0	0
जिल्हा एकूण		1987	8201	0	0	51	260	995	5411
गोंदिया जिल्हा									
1	तिरोडा	0	0	0	0	0	0	0	0
2	गोरेगाव	0	0	0	0	0	0	0	0
3	गोंदिया	322	2460	0	0	0	0	3	52
4	आमगाव	0	0	0	0	0	0	0	0
5	सालेकसा	0	0	0	0	0	0	0	0
6	स/अर्जुनी	0	0	0	0	0	0	0	0
7	अर्जुनी/मो.	0	0	0	0	0	0	0	0
8	देवरी	0	0	0	0	0	0	0	0
जिल्हा एकूण		322	2460	0	0	0	0	3	52

(103)

तक्ता क्रमांक - 7.8

नियंत्रित बाजारपेठातील कृषि मालाची वार्षिक आवक.

जिल्हा: भंडारा/गोंदिया

संदर्भ: 31/3/2005

(रुपये हजारात)

अ. क्र.	तालुका	मूग		कुळीथ		कांदा		उडीद	
		आवक (टन)	मूल्य (रुपये)	आवक (टन)	मूल्य (रुपये)	आवक (टन)	मूल्य (रुपये)	आवक (टन)	मूल्य (रुपये)
(1)	(2)	(19)	(20)	(21)	(22)	(23)	(24)	(25)	(26)
भंडारा जिल्हा									
1	तुमसर	160	3475	0	0	0	0	15	224
2	मोहाडी	0	0	0	0	0	0	0	0
3	भंडारा	38	517	0	0	0	0	3	36
4	साकोली	0	0	0	0	0	0	0	0
5	लाखनी	0	0	0	0	0	0	0	0
6	पवनी	3285	4912	0	0	0	0	10	14
7	लाखापुर	0	0	0	0	0	0	0	0
जिल्हा एकूण		3483	8904	0	0	0	0	28	274
गोंदिया जिल्हा									
1	तिरोडा	0	0	0	0	0	0	0	0
2	गोरेगाव	0	0	0	0	0	0	0	0
3	गोंदिया	0	0	0	0	656	3235	0	0
4	आमगाव	0	0	0	0	0	0	0	0
5	सालेकसा	0	0	0	0	0	0	0	0
6	स/अर्जुनी	0	0	0	0	0	0	0	0
7	अर्जुनी/मो.	0	0	0	0	0	0	0	0
8	देवरी	0	0	0	0	0	0	0	0
जिल्हा एकूण		0	0	0	0	656	3235	0	0

आधार - जिल्हातील सर्व कृषी उत्पन्न बाजार समित्या. भंडारा/गोंदिया

(104)

तक्ता क्रमांक - 7.9

परवानाधारक सावकारांची संख्या आणि त्यांनी दिलेली कर्जे

जिल्हा - भंडारा / गोंदिया

संदर्भ : 31.3.2005

(रुपये हजाराल)

अ. क्र.	तालुका	परवानाधारक सावकारांची संख्या	व्यापा-याता दिलेली कर्जे (रुपये)	सावकारांनी इतरांना दिलेली कर्जे (रुपये)	एकूण (4+5) (रुपये)
(1)	(2)	(3)	(4)	(5)	
1	तुमसर	36	75506	0	75506
2	मोहाडी	32	24563	0	24563
3	भंडारा	75	15590	0	15590
4	साकोली	57	15514	0	15514
5	लाखनी	0	0	0	0
6	पवनी	25	19602	0	19602
7	लाखादुर	25	11035	0	11035
जिल्हा एकूण		251	161810	0	161810
गोंदिया जिल्हा					
1	तिरोडा	25	0	8890	8890
2	गोरगाव	1	0	68	68
3	गोंदिया	57	0	7154	7154
4	आमगाव	7	100	100	200
5	जालोकसा	1	50	50	100
6	स/अर्जुनी	18	135	4075	4210
8	देवरी	14	100	100	200
जिल्हा एकूण		123	385	20437	20822

आधार :- जिल्हा उपनिबंधक, सहकारी संस्था, भंडारा / गोंदिया

लाखनीची माहिती साकोली मध्ये समाविष्ट आहे.

(105)

तक्ता क्रमांक - 8.1

विद्युतीकरण झालेल्या शहरांची व गावांची संख्या आणि त्यांची लोकसंख्या

जिल्हा - गोंदिया

संदर्भ ; 31 मार्च 2005

अ. क्र.	यंत्रणा	जिल्ह्यातील एकूण		विद्युतीकरण झालेली गावे		विद्युतीकरण झालेली शहरे		एकूण विद्युतीकरण झालेली गावे व शहरे	
		गावे	शहरे	संख्या	लोकसंख्या लाखात	संख्या	लोकसंख्या लाखात	संख्या	लोकसंख्या लाखात
(1)	(2)	(3)	(4)	(5)	(6)	(7)	(8)	(9)	(10)
1	महाराष्ट्र राज्य विद्युत मंडळ	893	2	852	उ. ना.	2	1.18	854	उ. ना.
2	खाजगी विद्युत कंपनी	0	0	0	0	0	0	0	0
जिल्हा- एकूण		893	2	852	उ. ना.	2	1.18	854	उ. ना.

आधार- अधीक्षक अभियंता, महाराष्ट्र राज्य विद्युत मंडळ, भंडारा

टिप - जिल्ह्यातील गावे/ शहरे आणि लोकसंख्या 2001च्या जनगणनेनुसार देण्यात आलेली आहे. तसेच शकडा 10 टक्के घांरांना विद्युत पुरवठा झाल्यास पूर्ण गाव समजण्यात येतो. त्यामुळे तफावत आढळतो.

तक्ता क्रमांक - 8.2

विजेचा वापर

जिल्हा - गोंदिया

संदर्भ : 2004- 2005

अ. क्र.	विजेच्या वापराचा प्रकार	बीज निर्मितीच्या प्रकारनिहाय विजेचा वापर (1000 किलो वॉट तास)			
		धर्मल	हायड्रो	इतर	एकूण
(1)	(2)	(3)	(4)	(5)	(6)
1	घरगुती	33930	0	0	33930
2	व्यापारी कामासाठी लघुशक्तीसाठी	7750	0	0	7750
3	औद्योगिक	52990	0	0	52990
4	सार्वजनिक दिवाळरी	2530	0	0	2530
3	कृषि	17210	0	0	17210
6	इतर	56580	0	0	56580
7	एकूण	170990	0	0	170990
8	वनेकशाखाची संख्या (लाखात)	71995	0	0	71995

वापराची आकडेवारी देता येत नाही.

आधार- अधीक्षक अभियंता, महाराष्ट्र राज्य विद्युत मंडळ, गोंदिया.

तक्ता क्रमांक - 8.1

विद्युतीकरण झालेल्या शहरांची व गावांची संख्या आणि त्यांची लोकसंख्या

जिल्हा - भंडारा

संदर्भ : 31 मार्च 2005

अ. क्र.	यंत्रणा	जिल्ह्यातील एकूण		विद्युतीकरण झालेली गावे		विद्युतीकरण झालेली शहरे		एकूण विद्युतीकरण झालेली गावे व शहरे	
		गावे	शहरे	संख्या	लोकसंख्या लाखात	संख्या	लोकसंख्या लाखात	संख्या	लोकसंख्या लाखात
(1)	(2)	(3)	(4)	(5)	(6)	(7)	(8)	(9)	(10)
1	महाराष्ट्र राज्य विद्युत मंडळ	778	6	737	उ. ना.	6	1.11	743	उ. ना.
2	खाजगी विद्युत कंपनी	0	0	0	0	0	0	0	0
जिल्हा- एकूण		778	6	737	उ. ना.	6	1.11	743	उ. ना.

आधार- अधीक्षक अभियंता, महाराष्ट्र राज्य विद्युत मंडळ, भंडारा

टिप - जिल्ह्यातील गावे/ शहरे आणि लोकसंख्या 2001 च्या जनगणनेनुसार देण्यात आलेली आहे. तसेच

शेकडा 10 टक्के घांरांना विद्युत पुरवठा झाल्यास पूर्ण गाव समजण्यात येतो. त्यामुळे तफावत आढळतो.

तक्ता क्रमांक - 8.2

विजेचा वापर

जिल्हा - भंडारा

संदर्भ : 2004- 2005

अ. क्र.	विजेच्या वापराचा प्रकार	बीज निर्मितीच्या प्रकारनिहाय विजेचा वापर (1000 किलो वॅट तास)			
		थर्मल	हायड्रो	इतर	एकूण
(1)	(2)	(3)	(4)	(5)	(6)
1	घरगुती	75430	0	0	75430
2	व्यापारी कामासाठी लघुशक्तीसाठी	10880	0	0	10880
3	औद्योगिक	234220	0	0	234220
4	सार्वजनिक दिवावर्ती	6310	0	0	6310
5	कृषि	95130	0	0	95130
6	इतर	37450	0	0	37450
7	एकूण	459420	0	0	459420
8	कनेक्शन्सची संख्या (लाखात)	199996	0	0	199996

टिप- औष्णिक जल व इतर विद्युत निर्मिती, तार दाहिल्यांचे संक्रमण एकमेकांत जोडले असल्याने त्यानुसार विजेच्या वापराची आकडेवारी देता येत नाही.

आधार- अधीक्षक अभियंता, महाराष्ट्र राज्य विद्युत मंडळ, भंडारा.



तक्ता क्रमांक - 8.3

प्रकार व पृष्ठभाग आनुसार रस्त्यांची लांबी

जिल्हा:- भांडारा

(लांबी :- कि.मी.मध्ये)

संदर्भ - 31 मार्च 2005

अ. क्र.	बाब	रस्त्याचा प्रकार							
		राष्ट्रीय महामार्ग	प्रमुख राज्य महामार्ग	राज्य महामार्ग	प्रमुख जिल्हा रस्ते	इतर जिल्हा रस्ते	ग्रामीण रस्ते	इतर	एकूण रस्त्याची लांबी
(1)	(2)	(3)	(4)	(5)	(6)	(7)	(8)	(9)	(10)
1	सिमेंट कोक्रीट								
	अ) सा.बां.वि.	0	0	0	0	0	0	0	0
	ब) जिल्हा परिषद	0	0	0	0	0	0	0	0
	क) न.पा./म.न.पा.	0	0	0	0	18	2	58	78
2	डांबरी								
	अ) सा.बां.वि.	102	10	803	801	3	0	0	1719
	ब) जिल्हा परिषद	0	0	0	21	810	524	0	1355
	क) न.पा./म.न.पा.	8	13	2	0	0	10	57	90
3	खडीचे								
	अ) सा.बां.वि.	0	0	14	372	58	10	0	454
	ब) जिल्हा परिषद	0	0	0	73	932	2484	0	3489
	क) न.पा./म.न.पा.	0	0	0	0	12	17	58	87
4	इतर माल वापरून केलेले								
	अ) सा.बां.वि.	0	0	11	70	16	6	0	103
	ब) जिल्हा परिषद	0	0	0	35	376	1189	0	1600
	क) न.पा./म.न.पा.	0	0	0	0	17	9	12	38
5	एकूण लांबी								
	अ) सा.बां.वि.	102	10	828	1243	77	16	0	2276
	ब) जिल्हा परिषद	0	0	0	129	2118	4197	0	6444
	क) न.पा./म.न.पा.	8	13	2	0	47	38	185	293
	जिल्हा एकूण	110	23	830	1372	2242	4251	185	9013

आधार :- 1) अधीक्षक अभियंता, सार्वजनिक बांधकाम मंडळ

2) कार्यकारी अभियंता, राष्ट्रीय महामार्ग

(108)

तक्ता क्रमांक - 8.3

प्रकार व पृष्ठभाग यानुसार रस्त्यांची लांबी

जिल्हा:- गोंदिया

(लांबी :- कि.मी.मध्ये)

संदर्भ - 31 मार्च 2005

अ. क्र.	वाव	रस्त्याचा प्रकार							
		राष्ट्रीय महामार्ग	प्रमुख राज्य महामार्ग	राज्य महामार्ग	प्रमुख जिल्हा रस्ते	इतर जिल्हा रस्ते	ग्रामीण रस्ते	इतर	एकूण रस्त्यांची लांबी
(1)	(2)	(3)	(4)	(5)	(6)	(7)	(8)	(9)	(10)
1	सिमेंट कॉक्रीट								
	अ) सा.वां.वि.	0	0	0	0	0	0	0	0
	ब) जिल्हा परिषद	0	0	0	0	0	0	0	0
	क) न.पा./म.न.पा.	0	0	0	0	0	0	0	0
2	डांबरी								
	अ) सा.वां.वि.	34	0	399	450	3	0	0	886
	ब) जिल्हा परिषद	0	0	0	1	445	232	0	678
	क) न.पा./म.न.पा.	0	0	0	0	0	0	0	0
3	खडीचे								
	अ) सा.वां.वि.	0	0	1	193	58	10	0	262
	ब) जिल्हा परिषद	0	0	0	29	511	1285	0	1825
	क) न.पा./म.न.पा.	0	0	0	0	0	0	0	0
4	इतर माल वापरून केलेले								
	अ) सा.वां.वि.	0	0	0	59	16	6	0	81
	ब) जिल्हा परिषद	0	0	0	31	270	824	0	1125
	क) न.पा./म.न.पा.	0	0	0	0	0	0	0	0
5	एकूण लांबी								
	अ) सा.वां.वि.	34	0	400	702	77	16	0	1229
	ब) जिल्हा परिषद	0	0	0	61	1226	2341	0	3628
	क) न.पा./म.न.पा.	0	0	0	0	0	0	0	0
	जिल्हा एकूण	34	0	400	763	1303	2357	0	4857

आधार :- 1) अधक्षक अभियंता, सार्वजनिक बांधकाम मंडळ

2) कार्यकारी अभियंता, राष्ट्रीय महामार्ग

तक्ता क्रमांक - 8.4

मोटार वाहनांची आणि परवानाधारकांची संख्या

जिल्हा - भंडारा

संदर्भ - 31 मार्च 2005

अ. क्र.	वाव	एकूण वाहने	इंधनाच्या प्रकारानुसार वाहने		
			डिझेल	पेट्रोल	सी.एन.जी
(1)	(2)	(3)	(4)	(5)	(6)
<b>प्रवासी वाहने</b>					
1	बसेस	305	305	0	0
2	मोटारी आणि स्टेशन वॅगन्स	1112	9	1103	0
3	जीप	1075	1075	0	0
4	टॅक्सी	112	112	0	0
5	<b>तीन चाकी वाहने (रिक्शा)</b>				
	3-सीटर	217	0	217	0
	6-सीटर	431	431	0	0
6	दुचाकी वाहने	50529	0	50529	--
7	रुग्णवाहिका	31	31	--	0
8	शाळेच्या बसेस	21	21	--	0
<b>एकूण प्रवासी वाहने</b>		<b>53833</b>	<b>1984</b>	<b>51849</b>	<b>0</b>
<b>भाल वाहतूक वाहने</b>					
1	चार चाकी	880	880	--	0
2	तीन चाकी	187	187	0	0
3	ट्रॅक्टर्स	3521	3521	--	0
4	जोड वाहने	2542	2542	0	0
5	इतर	46	46	0	0
<b>एकूण भाल वाहतूक वाहने</b>		<b>7176</b>	<b>7176</b>	<b>0</b>	<b>0</b>
<b>जिल्हातील एकूण वाहने</b>		<b>61009</b>	<b>9160</b>	<b>51849</b>	<b>0</b>
<b>परवानाधारकांची संख्या</b>					
1	दुचाकी वाहने	0			
2	हलकी वाहने	123	X X X		
3	जड वाहने	193			
4	रिक्शा परवान्यांची संख्या	108			

आधार - प्रादेशिक परिवहन अधिकारी

(110)

तक्ता क्रमांक - 8.4

मोटार वाहनांची आणि परवानाधारकांची संख्या

जिल्हा - गोंदिया

संदर्भ - 31 मार्च 2005

अ. क्र.	भाव	एकूण वाहने	इंधनाच्या प्रकारानुसार वाहने		
			डिझेल	पेट्रोल	सी.एन.जी
(1)	(2)	(3)	(4)	(5)	(6)
<b>घरवासी वाहने</b>					
1	बसेस	38	38	--	0
2	मोटारी आणि स्टेशन वॅगन्स	2326	176	2150	0
3	जीप	1529	1508	21	0
4	टॅक्सी	212	212	--	0
5	तीन चाकी वाहने (रिक्शा)				
	3-सीटर	176	70	106	0
	6-सीटर	43	43	-	0
6	दुचाकी वाहने	54236	0	54236	--
7	रुग्णवाहिका	15	15	--	0
8	शाळेच्या बसेस	14	14	--	0
<b>एकूण घरवासी वाहने</b>		<b>59539</b>	<b>2076</b>	<b>56513</b>	<b>0</b>
<b>माल वाहतूक वाहने</b>					
1	चार चाकी	825	825	--	0
2	तीन चाकी	119	88	31	0
3	ट्रॅक्टर्स	2410	2410	--	0
4	जोड वाहने	2380	2380	--	0
5	इतर	32	32	--	0
<b>एकूण माल वाहतूक वाहने</b>		<b>5766</b>	<b>5735</b>	<b>31</b>	<b>0</b>
<b>जिल्हातील एकूण वाहने</b>		<b>64355</b>	<b>7811</b>	<b>56544</b>	<b>0</b>
<b>परवानाधारकांची संख्या</b>					
1	दुचाकी वाहने	0	X X X		
2	हलकी वाहने	216			
3	जड वाहने	2123			
4	रिक्शा परवान्यांची संख्या	224			

आधार - प्रादेशिक परिवहन अधिकारी

तक्ता क्रमांक - 8.5

महाराष्ट्र राज्य मार्ग परिवहन महामंडळाची प्रवासी वाहतूक

जिल्हा - गोंदिया/भंडारा

संदर्भ वर्ष-2004-05

अ.क्र.	बाब	आकडेवारी	
(1)	(2)	(3)	
		भंडारा	गोंदिया
1	वर्ष अखेरीस मार्गांची संख्या	232	95
2	मार्गांची एकूण लांबी (कि.मी.)	15436	8789
3	मार्गांची सरासरी लांबी (कि.मी.)	67	93
4	वर्षातील अस्तित्वात असलेल्या बसगाड्यांची संख्या	243	109
5	रस्त्यावर धावणा-या बस गाड्यांची दैनिक सरासरी संख्या	218	105
6	प्रवाशांची दैनिक सरासरी (संख्या हजारात)	72	35
7	वाहतुकीमुळे वर्षात मिळालेले उत्पन्न (रुपये हजारात)	312592	162835
8	दर प्रवाशामार्गे मिळालेले सरासरी उत्पन्न (रुपये दर दिवशी)	0.43	0.46

आधार - विभागीय नियंत्रक, महाराष्ट्र राज्य मार्ग परिवहन महामंडळ,

(112)

तक्ता क्रमांक - 8.6

पोस्ट आणि दूरध्वनी सेवा यांची आकडेवारी

जिल्हा - भंडारा /गोंदिया

संदर्भ - 31 मार्च 2005

अ. क्र.	तालुका	पोस्टांची संख्या	तारघरांची संख्या	पत्रपेट्यांची संख्या	पोस्टमनांची संख्या	पोस्टाची सुविधा असलेल्या गावांची संख्या	वैयक्तिक दूरध्वनी संख्या			सार्वजनिक दूरध्वनी केंद्रांची संख्या (PCO)
							ग्रामीण	नागरी	एकूण	
(1)	(2)	(3)	(4)	(5)	(6)	(7)	(8)	(9)	(10)	(11)
1	तुमसर	23		99	32	21	1217	2945	4162	243
2	मोहाडी	20		91	27	19	2549	0	2549	206
3	भंडारा	17		97	34	15	2361	10404	12765	520
4	साकोली	16		95	22	15	2409	0	2409	168
5	लाखनी	26		43	35	25	1908	0	1908	73
6	पवनी	28		105	40	27	1713	823	2536	209
7	लाखांदुर	7		66	8	6	1367	0	1367	115
जिल्हा एकूण		137	32	596	198	123	13524	14172	27696	1534
गोंदिया जिल्हा										
1	तिरोडा	21		63	23	21	968	1302	2270	57
2	गोरेगाव	17		48	17	17	631	576	1207	18
3	गोंदिया	49		170	67	45	2157	11513	13670	200
4	आमगाव	19		56	19	18	659	1468	2127	81
5	सालेकसा	10		31	10	10	438	0	438	15
6	स/अर्जुनी	21		65	21	21	1094	0	1094	29
7	अर्जुनी/मो.	23		89	23	23	1814	0	1814	44
8	देवरी	19		56	19	19	1385	0	1385	41
जिल्हा एकूण		179	25	578	199	174	9146	14859	24005	485

- आधार:- 1) अधीक्षक, पोस्ट व तारघर,  
2) महाप्रबंधक, महानगर टेलिफोन निगम, भंडारा /गोंदिया  
3) मुख्य महाव्यवस्थापक, भारत संचार निगम,

(113)

तक्ता क्रमांक - 9.1

कारखान्यातील कामगारांची दैनिक सरासरी संख्या

जिल्हा-मडारा

सदम वर्ष : 2004

अ. क्र.	उद्योग गट	संके- तांक	कारखाने संख्या			स्तंभ 6 मधील कारखान्यातील कामगार संख्या		काम केलेल्या अम दिनांची एकूण संख्या (हजारात)	प्रपत्र न पाठविणारे चालू कारखाने	
			नोंदणी झालेले	बंद	प्रपत्र पाठविणारे चालू	एकूण	पेकी स्त्रिया		संख्या	कामगार संख्या
(1)	(2)	(3)	(4)	(5)	(6)	(7)	(8)	(9)	(10)	(11)
1	शेतीसंबंधी सेवा (रोपवाटिका रोपे तयार करणे व फलोत्पादन)	11	1	0	1	45	14	4725	0	0
2	गुरे पालन									
3	कृषी व पशुसंवर्धन सेवा (पशुवैद्यकीय सोडून)									
4	मासे, मटन, फळे व भाजीपाला यांचे उत्पादन व त्यावर प्रक्रिया करणे व साठवण करणे	151	4	1	3	54	0	18702	0	0
5	दुधाचे पदार्थ तयार करणे	152	4	0	3	41	0	13945	1	12
6	गिरणीद्वारे पीठ, मात, दाळ इ. धान्यावर प्रक्रिया करून उत्पादन	153	4	0	0	0	0	0	4	13
7	पाव, बिस्किटे, केक वगैरे अन्नपदार्थांचे उत्पादन	154	3	1	1	27	16	8284	1	750
8	मादक पेय पदार्थांचे उत्पादन	155	9	3	3	23	0	7940	3	37
9	सुती कापडांचे उत्पादन, सूत कातणे, कापड विणणे व त्यावरील प्रक्रिया									
10	कापडांची उत्पादने (तयार कपडे धरून)									
11	विणकाम इत्यादीचे उत्पादन									
12	तयार रेडिमेड कापडांचे उत्पादन(दुलनचे कपडे सोडून)									
13	चामड्याचे उत्पादन व बॅग बनविणे									
14	पावत्राणांचे उत्पादन (दुरुस्तां सोडून)									

तक्ता क्रमांक - 9.1

कारखान्यातील कामगारांची दैनिक सरासरी संख्या

जिल्हा-महारा

संदर्भ वर्ष : 2004

अ. क्र.	उद्योग गट	रक- मांक	कारखाने संख्या			स्तरीय 6 मधील कारखान्यातील कामगार संख्या		काम केलेल्या श्रम दिनांची एकूण संख्या (हजारात)	प्रपत्र न पाठविणारे मालू कारखाने	
			नोंदणी कारखाने	बंद	प्रयत्न कारखाने तर चालू	एकूण	पेकी स्त्रिया.		संख्या	कामगार संख्या
(1)	(2)	(3)	(4)	(5)	(6)	(7)	(8)	(9)	(10)	(11)
15	लाकूड कापणे व फळ्या तयार करणे (प्लायवूड सोडून)	201	52	2	29	110	0	31684	21	71
16	लाकडाच्या फळ्या, प्लायवूड व त्यापासून वस्तू बनविणे									
17	कागड व कागदापासून तयार होणा-या वस्तूंचे उत्पादन	210	2	0	1	129	0	46440	1	8
18	वर्तमान पत्रांची छपाई व प्रकाशन									
19	छपाई आणि त्या संबंधीचे सेवा उद्योग									
20	दगडी कोळशाचे उत्पादन									
21	पेट्रोलियम पदार्थांचे शुद्धीकरण, एल. पी. जी. गॅस, मॅग्नेशियम तयार करणे इत्यादी	232	2	0	2	17	0	5183	0	0
23	रासायनिक वस्तूंचे उत्पादन उदा. फ्लिनाशन, टर्पेटाशन, इत्यादी ( रासायनिक खते सोडून)	241	7	3	2	29	0	10222	2	19
24	उत्तर रासायनिक वस्तूंचे उत्पादन	242	3	0	0	0	0	0	3	92
25	मनुष्य निर्मित तंतूंचे उत्पादन									
26	गबर उत्पादन (दागड, ट्यूब उत्पादन)	251	3	0	2	9	0	2700	1	10
27	प्लॅस्टिक उत्पादन (पाईप, सूटकेस इत्यादी)									
28	काप आणि कापण्या वस्तूंचे उत्पादन									
29	अभ्यात कृत्रिम पदार्थांचे उत्पादन	269	7	0	3	28	6	8426	4	154



तक्ता क्रमांक - 9.1

कारखान्यातील कामगारांची दैनिक सरासरी संख्या

जिल्हा-भंडारा

संदर्भ वर्ष : 2004

अ. क्र.	उद्योग गट	संके- तांक	कारखाने संख्या			स्तंभ 6 मधील कारखान्यातील कामगार संख्या		काम केलेल्या श्रम दिनांची एकूण संख्या (हजारात)	प्रपत्र न पाठविणारे घालू कारखाने	
			नोंदणी झालेले	बंद	प्रपत्र पाठविणारे घालू	एकूण	पेकी स्थिया		संख्या	कामगार राख्या
(1)	(2)	(3)	(4)	(5)	(6)	(7)	(8)	(9)	(10)	(11)
30	प्राथमिक स्वरूपाचे लोखंड तयार करणे	271	4	0	3	1642	31	577756	1	3
31	धातूचे ओतकाम (सोने चांदी इतर धातू पासून दागिने बनविणे)									
32	नॉनफेरस धातूचे ओतकाम									
33	फॅब्रिकेटेड स्ट्रक्चरल धातू उत्पादन (रोलिंग शटर, दरवाजा, खिडक्या, तिजो-या, इत्यादी)	281	1	0	0	0	0	0	1	12
34	इतर फॅब्रिकेटेड धातूचे उत्पादन (शेतीची अवजारे, नट-बोल्ट, कुलूपे, इत्यादी)	289	39	3	20	393	1	113306	16	143
35	सामान्य उपयोगासाठी यंत्र व यंत्रिक सामग्रीचे उत्पादन (याहूक मशिनरी वगळून)									
36	विशेष उपयोगासाठी यंत्र व यंत्र सामग्रीचे उत्पादन (शंतीच्या उपयोगासाठी)									
37	घरगुती उपयोगासाठी लागणा-या वस्तूचे उत्पादन	359	1	0	1	134	0	40602	0	0
38	कार्यालयीन उपयोगी वस्तूचे उत्पादन, जसे टंकलेखन यंत्र, गणकयंत्र, इत्यादी									
39	इलेक्ट्रिक मोटार, जनरेटर, ट्रांसफॉर्मर इत्यादी वस्तूचे उत्पादन	311	1	0	0	0	0	0	1	15

तक्ता क्रमांक - 9.1

कारखान्यातील कामगारांची दैनिक सरासरी संख्या

जिल्हा-भंडारा

संदर्भ वर्ष : 2004

अ. क्र.	उद्योग गट	संके- तांक	कारखाने संख्या			स्तंभ 6 मधील कारखान्यातील कामगार संख्या		काम केलेल्या अन पिनहंयी एकूण संख्या (हजारत)	प्रपत्र न पाठविणारे चालू कारखाने	
			नोंदणी सातते	बंद	प्रपत्र पाठविण गरे चालू	एकूण	पेकी स्त्रिया		संख्या	कामगार संख्या
(1)	(2)	(3)	(4)	(5)	(6)	(7)	(8)	(9)	(10)	(11)
40	विद्युत यंत्र सामग्री व त्याचे सुटे भागांचे उत्पादन									
41	वायरचे उत्पादन									
42	विद्युत दिव्यांचे उत्पादन	315	1	0	0	0	0	0	1	9
43	इतर विद्युत उपकरणांचे उत्पादन	369	1	0	1	8	-0	2456	0	0
44	इलेक्ट्रॉनिक वस्तूंचे उत्पादन जसे वॉल्व, ट्यूब व इतर इलेक्ट्रॉनिक सुटेभाग									
45	इलेक्ट्रॉनिक वस्तूंचे उत्पादन जसे, दूरचित्रवाणी संघ, रेडिओ इत्यादी									
46	दूरचित्रवाणी, रेडिओ यांचे रिसिक्टर, रेकॉर्डिंग करिता आवश्यक वस्तूंचे उत्पादन									
47	वैद्यकीय उपकरणांचे उत्पादन									
48	फोटोग्राफी व चष्मा उद्योगाच्या वस्तू व साहित्याचे उत्पादन									
49	मोटर वाहन उत्पादन									
50	मोटर वाहनाच्या बाहेरील भागांचे उत्पादन									
51	चारदुपरीच्या साधनांच्या सुट्या भागांचे उत्पादन	343	2	0	1	383	0	115283	1	12
52	जहाजांची निर्मिती व दुरुस्ती									
53	विमान व विमानाचे सुटे भाग बनविणे व जुळविणे									

तक्ता क्रमांक - 9.1

कारखान्यातील कामगारांची दैनिक सरासरी संख्या

जिल्हा-भंडारा

संदर्भ वर्ष : 2004

अ. क्र.	उद्योग गट	संके- तांक	कारखाने संख्या			स्तंभ 6 मधील कारखान्यातील कामगार संख्या		काम केलेल्या क्रम दिनांची एकूण संख्या (हजागत)	प्रपत्र न पाठविणारे यालू कारखाने	
			नोंदणी साहजेने	बंद	प्रपत्र पाठविणारे-चालू	एकूण	पेकी स्थिया		संख्या	कामगार संख्या
(1)	(2)	(3)	(4)	(5)	(6)	(7)	(8)	(9)	(10)	(11)
54	इतर वर्गीकृत न केलेल्या वाहतुकीच्या साधनांची निर्मिती									
55	फर्निचर तयार करणे									
56	इतर उत्पादन उद्योग (दागदागिने तयार करणे, ज्वेलरी, सोन्या चांदीचे दागिने तयार करणे)									
57	विद्युत शक्तीचे उत्पादन									
58	गॅसचे उत्पादन व वाटप									
59	पाण्याची साठवणूक, शुद्धीकरण व पुरवठा	410	1	0	0	0	0	0	1	10
60	मोटर वाहने दुरुस्ती व देखभाल	502	5	0	3	175	8	55638	2	74
61	पेट्रोलियम पदार्थांची फिरकोळ विक्री	505	1	0	0	0	0	0	1	5
62	वाया गेल्या व भगारापासून पुन्हा धातूची निर्मिती									
63	वैयक्तिक व घरगुती वस्तूंची दुरुस्ती									
64	वाहतूक व वाहतुकीला सहायक सुविधा (ट्रॅक्टर, एजन्स्रीज इत्यादि)									
65	आर्किटेक्चरल, अभियांत्रिकी व तांत्रिक कार्ये									
66	मलनिःसारण, ड्रेनेज व इतर साफसफाई विषयक सेवा									
जिल्हा एकूण		--	158	13	79	3247	76	1063292	66	1454

आधार - आद्योगिक सुरक्षा व आरोग्य संचालनालय, मुंबई

तक्का क्रमांक - 9.1

कारखान्यातील कामगारांची दैनिक सरासरी संख्या

जिल्हा-गाँदिया

संदर्भ वर्ष : 2004

अ. क्र.	उद्योग गट	राके-तांक	कारखाने संख्या			स्तंभ 6 मधील कारखान्यातील कामगार संख्या		काम केलेल्या श्रम दिनांची एकूण संख्या	प्रयत्न पाठविणारे चालू कारखाने	
			निरक्षरी झालेले	बंद	प्रयत्न पाठविणारे चालू	एकूण	पेकी स्थिती		संख्या	कामगार संख्या
(1)	(2)	(3)	(4)	(5)	(6)	(7)	(8)	(9)	(10)	(11)
1	शेतीसंबंधी सेवा (रोपवाटिका रोपे तयार करणे व फलात्पादन)									
2	गुरे पालन									
3	कृषी व पशुसंवर्धन सेवा (पशुवैद्यकीय सोडून)									
4	मासे, मटन, फळे व भाजीपाला यांचे उत्पादन व त्यावर प्रक्रिया करणे व साठवण करणे	151	3	0	2	77	0	21824	1	7
5	बुधाचे पदार्थ तयार करणे	152	2	0	2	83	2	30295	0	0
6	गिरणीद्वारे पीठ, मात, दाळ इ. धान्यावर प्रक्रिया करून उत्पादन	153	83	9	3	32	0	6408	71	369
7	पाव, बिरिकटे, केक वगैरे अन्नपदार्थांचे उत्पादन									
8	मादक पेय पदार्थांचे उत्पादन	155	3	1	0	0	0	0	2	6
9	सूती कापडाचे उत्पादन, सूत कातणे, कापड विणणे व त्यावरील प्रक्रिया	171	2	0	2	9	0	2160	0	0
10	कापडाची उत्पादने (तयार कापडे भरून)									
11	विणकाम इत्यादीचे उत्पादन									
12	तयार रेडिमंड कापडांचे उत्पादन (बुलानचे कापडे सोडून)	181	1	0	1	5	0	2448	0	0
13	चामड्याचे उत्पादन व बॅग बनविणे									
14	पादत्राणांचे उत्पादन (दुसऱ्या सोडून)	192	1	0	0	0	0	0	1	6
15	लाकूड कापणे व फळ्या तयार करणे (प्लायवूड सोडून)	201	31	0	5	21	0	5503	23	79





तक्ता क्रमांक - 9.1

कारखान्यातील कामगारांची दैनिक सरासरी संख्या

जिल्हा-गोंदिया

संदर्भ वर्ष : 2004

अ. क्र.	उद्योग गट	संके- तांक	कारखाने संख्या			स्तंभ 6 मधील कारखान्यातील कामगार संख्या		काम केलेल्या श्रम दिनांची एकूण संख्या (हजारात)	प्रपत्र न पाठविणारे चालू कारखाने	
			नोंदणी झालेले	बंद	प्रपत्र पाठविणारे चालू	एकूण	पैकी स्त्रिया		संख्या	कामगार संख्या
(1)	(2)	(3)	(4)	(5)	(6)	(7)	(8)	(9)	(10)	(11)
43	इतर विद्युत उपकरणांचे उत्पादन									
44	इलेक्ट्रॉनिक वस्तूचे उत्पादन जसे वॉल्व, टुब व इतर इलेक्ट्रॉनिक सुटेभाग									
45	इलेक्ट्रॉनिक वस्तूचे उत्पादन जसे, दूरचित्रवाणी संच, रेडिओ इत्यादी									
46	दूरचित्रवाणी, रेडिओ यांचे रिसिक्लर, रेकॉर्डिंग करिता आवश्यक वस्तूचे उत्पादन									
47	वैद्यकीय उपकरणांचे उत्पादन									
48	फोटोग्राफी व चष्मा उद्योगाच्या वस्तू व साहित्याचे उत्पादन									
49	मोटर वाहान उत्पादने									
50	मोटर वाहनाच्या बाहेरील भागांचे उत्पादन									
51	वाहतुकीच्या साधनांच्या सुट्या भागांचे उत्पादन									
52	जहाजांची निर्मिती व दुरुस्ती									
53	विमान व विमानाचे सुटे भाग बनविणे व शुळविणे									
54	इतर वर्गीकृत न केलेल्या वाहतुकीच्या साधनांची निर्मिती									
55	फर्निचर तयार करणे	202	1	0	1	58	12	17597	0	0

तक्ता क्रमांक - 9.1

कारखान्यातील कामगारांची दैनिक सरासरी संख्या

जिल्हा-गोंदिया

संदर्भ वर्ष : 2004

अ. क्र.	उद्योग गट	संके- तांक	कारखाने संख्या			स्तंभ 6 मधील कारखान्यातील कामगार संख्या		काम केलेल्या श्रम दिनांची एकूण संख्या (हजारात)	प्रपत्र न पाठविणारे चालू कारखाने	
			नोदणी झालेले	बंद	प्रपत्र पाठविणारे चालू	एकूण	पैकी स्त्रिया		संख्या	कामगार संख्या
(1)	(2)	(3)	(4)	(5)	(6)	(7)	(8)	(9)	(10)	(11)
56	इतर उत्पादन उद्योग (दागदागिने तयार करणे, ज्वेलरी, सोन्या चांदीचे दागिने तयार करणे)									
57	विद्युत शक्तीचे उत्पादन									
58	गॅसचे उत्पादन व वाटप									
59	पाण्याची साठवणूक, शुद्धीकरण व पुरवठा									
60	मोटर वाहने दुरुस्ती व देखभाल	502	2	0	2	58	2	20824	0	0
61	पेट्रोलियम पदार्थांची फिरकोळ विक्री									
62	वाया गेलेले व भंगारापासून पुन्हा धातूची निर्मिती									
63	वैयक्तिक व घरगुती वस्तूंची दुरुस्ती	526	1	0	1	5	0	1495	0	0
64	वाहतूक व वाहतुकीला सहायक सुविधा (ट्रॅक्ल एजन्सीज इत्यादि)	630	1	0	0	0	0	0	1	3
65	आर्किटेक्चरल, अभियांत्रिकी व तांत्रिक कार्य									
66	मलनिःसारण, ड्रेनेज व इतर साफसफाई विषयक सेवा									
जिल्हा एकूण		--	161	10	35	834	39	268569	116	752

आधार - औद्योगिक सुरक्षा व आरोग्य संचालनालय, मुंबई

(123)



तक्ता क्रमांक - 9.2

रोजगार व स्वरोजगार मार्गदर्शन केंद्रातील आकडेवारी

जिल्हा - भंडारा / गांधिया

संदर्भ वर्ष : 2004

अ. क्र.	बाब	संख्या	
		भंडारा	गांधिया
(1)	(2)	(3)	(4)
1	जाहीर केलेल्या रिकाम्या जागांची संख्या	1354	276
2	रोजगार स्वरोजगार मार्गदर्शक केंद्राचा उपयोग करणारे मालक	115	139
3	मागील वर्ष अखेरीस पटावरील उमेदवार	68971	91706
4	चालू वर्षात नवीन नोंदणी केलेले उमेदवार	11222	14232
5	नोकरी मिळालेले उमेदवार	208	222
6	वर्ष अखेरीस पटावरील उमेदवार	79985	105716
7	नोकरी मिळालेले उमेदवार	208	222
	अ) खाजगी क्षेत्र	8	31
	ब) सार्वजनिक क्षेत्र	200	191
	क) एकूण	208	222
8	नोकरी मिळालेले उमेदवार		
	अ) अनुसूचित जाती/ अनुसूचित जमाती	73	38
	ब) इतर	135	184
	क) एकूण	208	222
9	रोजगार स्वरोजगार मार्गदर्शन केंद्रातून लाभ प्राप्त झालेले उमेदवार		
	अ) रोजगार	208	222
	ब) स्वरोजगार	755	1233
10	रोजगार स्वरोजगार मार्गदर्शक केंद्रातील व्यवसाय मार्गदर्शन केंद्र		
	1) वैयक्तिक मार्गदर्शन/ व्यक्तिशः अगर गटामध्ये सल्ला	1289	381
	2) रोजगार स्वरोजगार मार्गदर्शक केंद्रामध्ये येण्यात आलेल्या गटांची चर्चा	552	124
	3) मार्गदर्शन केलेल्या अर्जदारांना नोकरी विषयी/ प्रशिक्षणासाठी/ उमेदवारासाठी दिलेल्यांची संख्या	147	1150

आधार - जिल्हा रोजगार व स्वरोजगार मार्गदर्शन केंद्र भंडारा / गांधिया

तबला क्रमांक - 9.3

शासकीय व स्थानिक स्वराज्य संस्थातील कर्मचाऱ्यांची संख्या

जिल्हा - भंडारा

संदर्भ वर्ष : 2005

अ. क्र.	वर्ग	पदांचा तपशील	शासकीय	जिल्हा परिषद	पटनगर पालिका	नगर परिषद
(1)	(2)	(3)	(4)	(5)	(6)	(7)
1	वर्ग - अ	एकूण मंजूर पदे	311	122	--	4
		भरलेली पदे	249	105	--	-
		पैकी स्त्रिया	20	15	--	-
2	वर्ग - ब	एकूण मंजूर पदे	868	1136	--	56
		भरलेली पदे	669	893	--	-
		पैकी स्त्रिया	166	178	--	-
3	वर्ग - क	एकूण मंजूर पदे	4305	4512	--	383
		भरलेली पदे	3604	4051	--	-
		पैकी स्त्रिया	267	1371	--	-
4	वर्ग - ड	एकूण मंजूर पदे	1991	893	--	687
		भरलेली पदे	1720	770	--	-
		पैकी स्त्रिया	250	157	--	-
5	एकूण	मंजूर पदे	7475	6663	--	1130
		भरलेली पदे	6252	5819	--	-
		पैकी स्त्रिया	703	1721	--	-
6	इतर वर्ग-इ कर्मचारी	एकूण मंजूर पदे	1762	2258	--	156
		भरलेली पदे	1085	2119	--	-
		पैकी स्त्रिया	156	2058	--	-
7	एकूण	मंजूर पदे (5+6)	9237	8921	--	1286
		भरलेली पदे	7337	7938	--	-
		पैकी स्त्रिया	859	3779	--	-

टीप (\*)- 'इतर' यामध्ये कार्यव्ययी आस्थापनेवरील, आकस्मिक खर्चातील रोजगार दिले जाणारे, रोजंदारीवरील, अंशकालीन, मानसेधी आणि क्रील वर्गात समाविष्ट न झालेले कर्मचारी यांचा समावेश आहे.

टीप - म.न.पा कडील वर्गचारीची माहिती उपलब्ध नाही.

आधार - अर्थ व सांख्यिकी मंचालनालय, मुंबई

तक्ता क्रमांक - 9.3

शा. चांय व स्थानिक स्वराज्य संस्थांतील क्रमवारीचा संख्या

जिल्हा - गोंदिया

संदर्भ वर्ष : 2005

अ. क्र.	नाव	पदांचा वे. शील	शासकीय	जिल्हा परिषद	महानगर पालिका	नगर परिषद
(1)	(2)	(3)	(4)	(5)	(6)	(7)
1	वर्ग - अ	एकूण मंजूर पदे भरलेली पदे पैकी स्त्रिया	222 176 9	157 126 4	-- -- --	9 - -
2	वर्ग - ब	एकूण मंजूर पदे भरलेली पदे पैकी स्त्रिया	862 687 81	1093 806 123	-- -- --	96 - -
3	वर्ग - क	एकूण मंजूर पदे भरलेली पदे पैकी स्त्रिया	4817 3884 235	4712 4234 1073	-- -- --	476 - -
4	वर्ग - ड	एकूण मंजूर पदे भरलेली पदे पैकी स्त्रिया	2124 1744 224	906 694 133	-- -- --	742 - -
5	एकूण	मंजूर पदे भरलेली पदे पैकी स्त्रिया	8026 6491 549	6868 5860 1333	-- -- --	1323 - -
6	*इतर घगं-ड कर्मचारी	एकूण मंजूर पदे भरलेली पदे पैकी स्त्रिया	1491 931 8	3110 3045 2555	-- -- --	313 -- -
7	एकूण	मंजूर पदे (5+6) भरलेली पदे पैकी स्त्रिया	9517 7422 629	3978 8905 3888	-- -- --	1696 - -

टीप (\*) - 'इतर' यामध्ये कायव्ययी अस्थापनवरील आकास्मिक खचातील राजगार वरून जाणार

टीप - म.न.पा कडील वर्गवारीची माहिती उपलब्ध नाही

आधार - अर्थ व सांख्यिकी संचालनालय, मुंबई

(126)

तक्ता क्रमांक - १.४

निरनिरालया उद्योगातील राजगार

जिल्हा - भंडारा

सदम वर्ष : 2004-05

अ. क्र.	उद्योग गट	राष्ट्रीय उद्योग संकेतांक	पन्सुण आस्थापना ची संख्या	मरिहती देणाऱ्या आस्थापनाची संख्या	कर्मचारी संख्या			
					शासकीय	निग-शासकीय	खालगी	एकूण
(1)	(2)	(3)	(4)	(5)	(6)	(7)	(8)	(9)
1	कृषी	0	15	9	864	134	113	1111
2	खाणकाम	10	4	0	0	2008	0	2008
3	वस्तुनिर्माण	20 ते 39	44	24	2879	0	3433	6312
4	बीज निर्मिती, गॅस, पाणी व सांडपाणी सेवा	40 ते 49	5	3	39	1095	0	1134
5	बांधकाम	50	9	5	740	342	0	1082
6	घाऊक व किरकोळ व्यापार व हॉटेल व्यवसाय	60 ते 69	7	4	0	6	140	140
7	परिवहन, गोदामे आणि दळणवळण	70 ते 75	4	5	388	4383	0	4771
8	वित्त पुरवठा, विमा स्थावर मालगता आणि व्यापार विषयक सेवा	80 ते 83	7	32	16	692	905	1613
9	सामूहिक, सामाजिक व व्यक्तिगत सेवा	90 ते 99	180	105	4229	4046	3244	11519
जिल्हा एकूण			339	187	9155	12706	7835	29696

आधार - जिल्हा राजगार व स्वयंराजगार मार्गदर्शन केंद्र, भंडारा गाविस्या

(127)

तक्ता क्रमांक - 9.4

निरनिराळ्या उद्योगातील रोजगार

जिल्हा - गोंदिया

सदस्य वर्ष : 2004-05

अ. क्र.	उद्योग गट	राष्ट्रीय उद्योग संकेतांक	एकूण आस्थापनांची संख्या	माहिती देणाऱ्या आस्थापनांची संख्या	कर्मचारी संख्या			
					शाराकीय	निग-शासकीय	खानगी	एकूण
(1)	(2)	(3)	(4)	(5)	(6)	(7)	(8)	(9)
1	कृषी	0	6	6	69	170	0	239
2	खाणकाम	10	0	0	0	0	0	0
3	वस्तुनिर्माण	20 ते 39	7	7	15	0	45	472
4	बीज निर्मिती, गंज, पाणी व सांडपाणी सेवा	41 ते 49	8	7	217	1564	0	1771
5	बांधकाम	50	5	5	141	0	0	141
6	घाऊक व फिरकोळ व्यापार व हॉटेल व्यवसाय	60 ते 69	0	0	0	0	0	0
7	परिवहन, गोदामे आणि दळणवळण	70 ते 75	4	4	66	190	0	256
8	विनि पुरवठा, विना स्थावर मालमत्ता आणि व्यापार विषयक सेवा	80 ते 83	52	50	1089	337	89	1515
9	सामुहिक, सामाजिक व व्यक्तिगत सेवा	90 ते 99	57	54	1348	410	2134	3892
जिल्हा एकूण			139	129	2935	2671	2680	8286

आधार - जिल्हा रोजगार व स्वयंरोजगार मार्गदर्शन केंद्र, भंडारा / गोंदिया

तक्ता क्रमांक - ५.५  
कृषी व विंगर-कृषी उद्योग

जिल्हा - भंडारा / गादिया

वर्ष : 1998

अ. क्र.	विवरण	* कृषी उद्योग			विंगर-कृषी			कृषी व विंगर-कृषी एकूण		
		ग्रामीण	नागरी	एकूण	ग्रामीण	नागरी	एकूण	ग्रामीण	नागरी	एकूण
(1)	(2)	(3)	(4)	(5)	(6)	(7)	(8)	(9)	(10)	(11)
1	उद्योगांची संख्या									
1.1	स्वकार्यरत उद्योग**	17174	746	17920	50496	12514	63010	67670	13260	80930
1.2	आस्थापना***	441	22	463	11499	5111	16610	11940	5133	17073
1.3	एकूण	17615	768	18383	61995	17625	79620	79610	18393	98003
2	मालमोठ्या प्रकारावुसार उद्योग									
2.1	सहकारी	5	1	6	623	171	254	688	172	860
2.2	सार्वजनिक	2	0	2	6042	777	6819	6044	777	6821
2.3	स्वामिनी	17608	767	18375	55270	16677	71947	72878	17444	90322
3	मालमोठ्या विषय सामाजिक गट (एकूण संस्थांचा टक्केवारी)									
3.1	अनुसूचित जाती	9.54	11.33	9.61	25.35	17.56	23.62	21.85	17.30	20.99
3.2	अनुसूचित जमाती	12.36	8.33	12.19	7.42	6.2	7.15	8.51	6.29	8.09
4	जागीविरहित कार्यान्वित असलेल्या उद्योगांची एकूणशी टक्केवारी	27.63	50.78	28.64	9.65	15.09	10.41	15.64	14.67	13.83
5	शाक्तीवर चालणा-या उद्योगांची एकूण उद्योगांची टक्केवारी	0.73	6.64	0.98	13.17	18	14.24	10.42	17.52	11.75
6	सर्वसाधारणपणे काम करणा-या कामगारांची संख्या									
6.1	एकूण कामगार	30527	1581	31908	135528	58171	193699	166055	59552	225607
6.2	वेतनावर काम करणारे कामगार	639	45	684	47869	36754	84623	48508	36799	85307
6.3	वेतनावर कामगारांची एकूण कामगारांची टक्केवारी	2.09	3.26	2.12	35.32	63.18	43.69	29.21	61.79	37.81
6.4	कामगारांची प्रति उद्योग सरासरी संख्या	2	2	2	2	3	2	2	3	2

टिप :- \* कृषी उत्पादन व मळ उगळून कृषी संधात उद्योग, \*\* मगारावर एकत्र कामेचारा नसलेले उद्योग

\*\*\* ज्या उद्योगात कामातकमी एकतरा व्यक्ती मगारावर काम करत असलेले उद्योग

आधार :- अर्थ व सांख्यिकी संचालनालय, महाराष्ट्र शासन, मुंबई (आर्थिक गणना-1998)

तक्ता क्रमांक: ५.६

प्रमुख उद्योग गटानुसार उद्योगांची आणि नियमित काम करणाऱ्या कामगारांची संख्या

जिल्हा - भंडारा / गोंदिया

सदस्य वर्ष : 1998

अ. क्र.	उद्योग गट	ग्रामीण		नगरी		एकूण	
		तज्ञाग	कामगार	तज्ञाग	कामगार	तज्ञाग	कामगार
(1)	(2)	(3)	(4)	(5)	(6)	(7)	(8)
1	कृषी	17615	30527	768	1381	18383	31908
2	खनिज उत्पादन व खानकाम	17	157	5	1767	22	1924
3	वस्तुनिर्माण	24960	58211	4197	12249	29157	70460
4	बीज, गॅस आणि पाणी पुरवठा	33	325	14	114	47	439
5	बांधकाम	2002	3829	189	559	2191	4388
6	घाऊक व्यापार	482	895	456	1110	938	2005
7	किरकोळ व्यापार	15326	24477	6376	10845	21702	35322
8	उपाहारगृहे आणि हॉटेल्स	2252	4394	896	2058	3148	6452
9	वाहतूक	599	1410	325	1345	924	2755
10	साठवण अतांग गाढामावषयक	84	168	115	204	199	372
11	दळणवळण	170	405	122	429	292	832
12	बिस्तोय, बिमा, स्थावर मालमत्ता आणि व्यावसायिक सेवा	199	4642	820	2828	2817	7470
13	सामूहिक, सामाजिक व व्यक्तिगत सेवा	14073	36617	4110	24663	18183	61280
14	इतर सेवा ( इतरत्र वर्गीकरण न केलेल्या)	0	0	0	0	0	0
15	बिगर- कृषी उद्योग गट (एकूण)	0	0	0	0	0	0
सर्व प्रमुख उद्योग गट (एकूण)		79610	166055	18393	59552	98003	225607

आधार :- अर्थ व सांख्यिकी संचालनालय, महाराष्ट्र शासन, मुंबई (आर्थिक गणना - 1998)

तक्ता क्रमांक - ९

महत्त्वाच्या उद्योग गटानुसार कृषी व खिगर - कृषी आस्थापनांचा व त्यातील कामगारांचा संख्या

जिल्हा - झडारा / गोंडिया

संदर्भ वर्ष : 1998

अ. क्र.	उद्योग गट संकेतांक	उद्योग गट	आस्थापना			आस्थापनेतरील कामगार		
			ग्रामीण	नागरी	एकूण	ग्रामीण	नागरी	एकूण
(1)	(2)	(3)	(4)	(5)	(6)	(7)	(8)	(9)
1	0	कृषी	441	22	463	1184	94	1278
2	1	खाणकाम व दगडकाम	3	5	8	124	1767	1891
3	2 व 3	वस्तुनिर्माण	1341	778	2119	13529	7044	20573
4	4	बीज, गैस व पाणी पुरवठा	32	12	44	324	109	433
5	5	बांधकाम	138	51	189	1198	390	1588
6	6	घाऊक व्यापार	74	200	274	361	796	1157
7	6	किरकोळ व्यापार	1596	1553	3154	4252	4565	8817
8	6	उपाहारगृह व हॉटेल्स	410	334	744	1547	1262	2809
9	7	वाहतूक	245	96	341	693	1090	1983
10	7	मातृगण व गोंदाम विषयक	64	45	109	148	174	272
11	7	संरक्षणबळण	140	39	199	363	341	704
12	8	वित्तीय, विमा, रयावर मालमत्ता आणि व्यावसायिक सेवा	717	388	1105	2872	2290	5162
13	9	सामूहिक, सामाजिक व व्यक्तिगत सेवा	6739	1585	8324	27344	21582	48926
14	10	इतर	0	0	0	0	0	0
एकूण			11940	5133	17073	54139	41474	95613

आधार :- अर्थ व माहितीची संचालनालय, महाराष्ट्र शासन, मुंबई (आर्थिक गणना-1998)



तक्ता क्रमांक - 10.1

शैक्षणिक संस्थांची (शाळा / महाविद्यालय इ.) संख्या

जिल्हा - भंडारा / गोंदिया

संदर्भ वर्ष: 2004-05

अ.क्र.	तालुका	बाब	प्राथमिक संस्था					माध्यमिक संस्था				
			शासकीय	स्थानिक संस्था	खाजगी		एकूण	शासकीय संस्था	स्थानिक संस्था	खाजगी		एकूण
					अनुदानित	विना अनुदानित				अनुदानित	विना अनुदानित	
(1)	(2)	(3)	(4)	(5)	(6)	(7)	(8)	(9)	(10)	(11)	(12)	(13)
1	तुमसर	एकूण	0	146	23	15	134	1	6	16	12	35
		पेकी मुलीकरिता	0	2	0	0	2	0	0	1	0	1
2	मोहाडी	एकूण	0	96	8	3	107	0	8	11	1	20
		पेकी मुलीकरिता	0	4	0	0	4	0	0	0	0	0
3	भंडारा	एकूण	0	137	30	18	185	1	1	27	5	34
		पेकी मुलीकरिता	0	4	3	0	7	0	0	0	2	2
4	साकोली	एकूण	0	83	12	6	101	0	1	12	6	20
		पेकी मुलीकरिता	0	0	1	0	1	0	0	0	0	0
5	लायणी	एकूण	0	86	10	0	96	0	0	17	3	20
		पेकी मुलीकरिता	0	0	0	0	0	0	0	3	1	4
6	पवनी	एकूण	0	117	8	9	134	0	0	23	4	27
		पेकी मुलीकरिता	0	2	0	0	2	0	0	3	0	3
7	लाखांडुर	एकूण	0	81	9	2	92	0	2	17	6	25
		पेकी मुलीकरिता	0	0	0	0	0	0	0	0	1	1
एकूण जिल्हा		एकूण	0	746	100	53	899	2	18	124	37	181
पेकी मुलीकरिता		0	12	4	0	16	0	0	7	4	11	
गोंदिया जिल्हा												
1	तिरोडा	एकूण	0	119	5	7	131	1	3	12	0	16
		पेकी मुलीकरिता	0	0	0	0	0	0	0	0	0	0
2	गोरगाव	एकूण	1	96	4	5	106	0	0	13	3	16
		पेकी मुलीकरिता	0	0	0	0	0	0	0	1	0	1
3	गोंदिया	एकूण	1	167	28	17	213	1	4	30	12	47
		पेकी मुलीकरिता	0	3	0	0	3	0	0	0	0	0
4	अन्तगाव	एकूण	0	81	3	3	87	0	0	14	3	17
		पेकी मुलीकरिता	0	0	0	0	0	0	0	0	0	0
5	सालेकसा	एकूण	2	83	6	1	92	1	0	5	3	9
		पेकी मुलीकरिता	0	0	0	0	0	0	0	1	0	1
6	सर/अजुनी	एकूण	0	88	13	3	104	1	0	13	3	17
		पेकी मुलीकरिता	0	0	0	0	0	0	0	0	0	0
7	अजुनी/भा	एकूण	0	125	10	5	140	3	1	17	6	27
		पेकी मुलीकरिता	0	0	0	0	0	0	0	0	0	0
8	देवरी	एकूण	5	87	14	1	107	5	1	11	6	23
		पेकी मुलीकरिता	1	1	0	0	2	1	0	0	0	1
एकूण जिल्हा		एकूण	9	846	83	42	980	12	9	115	36	172
पेकी मुलीकरिता		1	4	0	0	5	1	0	2	0	3	

(132)

तक्ता क्रमांक - 10.1 (पुढे चालू)

जिल्हा - भंडारा / गोंदिया

जिल्हा - भंडारा / गोंदिया

संदर्भ वर्ष: 2004-05

अ.क्र.	तालुका	बाब	उच्च माध्यमिक संस्था					महाविद्यालय (सर्व)					एकूण शैक्षणिक संस्था
			शासकीय संस्था	स्थानिक संस्था	खाजगी		एकूण	शासकीय संस्था	स्थानिक संस्था	खाजगी		एकूण	
					अनुदानित	विना अनुदानित				अनुदानित	विना अनुदानित		
(1)	(2)	(3)	(14)	(15)	(16)	(17)	(18)	(19)	(20)	(21)	(22)	(23)	(24)
1	तुमसर	एकूण	0	3	8	1	12	0	0	1	5	6	237
		पैकी मुलुकीकरिता	0	1	1	0	2	0	0	1	0	1	6
2	मोहाडी	एकूण	1	0	5	6	12	0	0	1	3	4	143
		पैकी मुलुकीकरिता	0	0	0	0	0	0	0	0	0	0	4
3	भंडारा	एकूण	1	4	14	1	20	1	0	2	10	13	252
		पैकी मुलुकीकरिता	0	1	1	0	2	0	0	2	0	2	13
4	सावोली	एकूण	0	2	10	0	12	0	0	1	5	6	139
		पैकी मुलुकीकरिता	0	0	0	0	0	0	0	0	0	0	1
5	लाखर्ना	एकूण	0	5	8	3	16	0	0	1	3	4	136
		पैकी मुलुकीकरिता	0	0	0	0	0	0	0	0	0	0	4
6	पवनी	एकूण	0	3	10	0	13	0	0	3	1	4	178
		पैकी मुलुकीकरिता	0	0	0	0	0	0	0	0	0	0	5
7	लाखांदुर	एकूण	0	3	5	0	8	0	0	2	0	2	127
		पैकी मुलुकीकरिता	0	0	0	0	0	0	0	0	0	0	1
एकूण जिल्हा		एकूण	2	20	60	11	93	1	0	11	27	39	1212
		पैकी मुलुकीकरिता	0	2	2	0	4	0	0	3	0	3	34
गोंदिया जिल्हा													
1	तिरोडा	एकूण	0	4	10	0	14	0	0	1	0	1	162
		पैकी मुलुकीकरिता	0	0	0	0	0	0	0	0	0	0	0
2	गोरगाव	एकूण	0	1	7	0	8	0	0	1	0	1	131
		पैकी मुलुकीकरिता	0	0	0	0	0	0	0	0	0	0	1
3	गोंदिया	एकूण	0	5	20	0	25	0	0	3	10	13	298
		पैकी मुलुकीकरिता	0	0	0	0	0	0	0	1	0	1	4
4	आभागाव	एकूण	0	2	8	0	10	0	0	1	0	1	115
		पैकी मुलुकीकरिता	0	0	0	0	0	0	0	0	0	0	0
5	साजुक्रुसा	एकूण	1	1	4	0	6	0	0	1	0	1	108
		पैकी मुलुकीकरिता	0	0	0	0	0	0	0	0	0	0	1
6	स/अजुनी	एकूण	0	2	6	1	9	0	0	1	0	1	131
		पैकी मुलुकीकरिता	0	0	1	0	1	0	0	0	0	0	1
7	अजुनी/भा	एकूण	0	2	11	0	13	0	0	1	0	1	181
		पैकी मुलुकीकरिता	0	0	0	0	0	0	0	0	0	0	0
8	देवरी	एकूण	0	1	4	0	5	0	0	1	0	1	136
		पैकी मुलुकीकरिता	0	0	1	0	1	0	0	0	0	0	4
एकूण जिल्हा		एकूण	1	18	70	1	90	0	0	10	10	20	1262
		पैकी मुलुकीकरिता	0	0	2	0	2	0	0	1	0	1	11

आधार - शिक्षण मंचालनालय, महाराष्ट्र राज्य, पुणे

तक्ता क्रमांक - 10.2  
शैक्षणिक संस्थातील शिक्षक

जिल्हा - भंडारा / गोंदिया

सदस्य वर्ष: 2004-05

अ. क्र.	तालुका	नाव	प्राथमिक शिक्षक					माध्यमिक शिक्षक				
			शासकीय	स्थानिक संस्था	खाजगी		एकूण	शासकीय	स्थानिक संस्था	खाजगी		एकूण
					अनुदानित	विना अनुदानित				अनुदानित	विना अनुदानित	
(1)	(2)	(3)	(4)	(5)	(6)	(7)	(8)	(9)	(10)	(11)	(12)	(13)
1	मुमसर	एकूण	0	528	103	68	699	12	64	193	53	322
		पैकी स्त्रिया	0	201	54	26	281	4	18	30	23	75
2	मोहाडी	एकूण	0	446	36	24	506	0	43	96	15	154
		पैकी स्त्रिया	0	210	21	11	242	0	16	18	2	36
3	भंडारा	एकूण	6	538	216	77	837	10	9	306	44	369
		पैकी स्त्रिया	0	336	151	60	547	3	4	88	13	108
4	साकोली	एकूण	0	309	82	11	402	0	7	206	3	216
		पैकी स्त्रिया	0	96	23	6	125	0	2	25	2	29
5	लाखनी	एकूण	0	308	71	4	383	0	0	165	23	188
		पैकी स्त्रिया	0	123	31	2	156	0	0	23	3	26
6	पवनी	एकूण	0	412	38	17	467	0	0	213	28	241
		पैकी स्त्रिया	0	133	9	8	150	0	0	30	7	37
7	लाखादुर	एकूण	0	286	44	10	340	0	17	182	33	232
		पैकी स्त्रिया	0	54	13	5	72	0	1	21	2	24
एकूण जिल्हा		एकूण	6	2827	590	211	3634	22	140	1361	199	1722
		पैकी स्त्रिया	0	1153	302	118	1573	7	41	235	52	335
गोंदिया जिल्हा												
1	तिरोडा	एकूण	0	547	26	32	605	12	32	117	0	161
		पैकी स्त्रिया	0	140	7	10	157	2	5	25	0	32
2	गोरेगाव	एकूण	2	428	23	16	469	0	0	121	15	136
		पैकी स्त्रिया	0	119	10	2	131	0	0	13	4	17
3	गोंदिया	एकूण	4	985	173	116	1278	8	45	355	16	424
		पैकी स्त्रिया	1	372	86	90	549	2	15	94	25	136
4	आमगाव	एकूण	0	419	20	21	460	0	0	224	13	237
		पैकी स्त्रिया	0	98	6	11	115	0	0	32	2	34
5	सालकसा	एकूण	12	309	37	7	365	9	0	51	16	76
		पैकी स्त्रिया	4	41	5	4	54	1	0	5	1	7
6	स/अर्जुनी	एकूण	0	356	63	6	425	11	0	185	10	206
		पैकी स्त्रिया	0	95	13	2	110	3	0	30	1	34
7	अर्जुनी/भा	एकूण	0	457	54	11	522	38	13	168	20	239
		पैकी स्त्रिया	0	91	7	3	101	6	3	23	3	35
8	देवरी	एकूण	19	337	88	9	453	47	8	92	37	184
		पैकी स्त्रिया	5	60	15	9	89	6	0	13	8	27
एकूण जिल्हा		एकूण	37	3838	484	218	4577	125	98	1313	127	1663
		पैकी स्त्रिया		1016	149	131	1306	20	23	235	44	322

संख्या संख्या - 10.2 (दृष्ट कर)

विभाग - संख्या		विभाग - संख्या		उत्पन्न संचयन हेतु निशुल्क				सहायक संचयन निशुल्क (सहा)				सकल
क्र	विवरण	क्र	विवरण	क्र	विवरण	क्र	विवरण	क्र	विवरण	क्र	विवरण	
1	सकल	0	38	246	15	303	0	0	41	8	49	1371
	सहायक	0	24	50	20	102	0	0	10	3	13	470
2	सकल	0	105	140	20	265	0	0	7	3	10	932
	सहायक	0	20	43	1	64	0	0	0	0	0	342
3	सकल	22	54	350	8	454	10	0	95	39	144	1684
	सहायक	1	43	107	0	151	5	0	21	12	33	639
4	सकल	0	36	203	0	244	0	0	24	10	34	939
	सहायक	0	5	32	0	37	0	0	0	3	3	131
5	सकल	7	60	211	0	278	0	0	13	17	30	935
	सहायक	0	13	30	0	43	0	0	2	4	6	24
6	सकल	0	56	212	0	268	0	0	25	1	26	1002
	सहायक	1	11	36	0	47	0	0	2	0	2	216
7	सकल	0	35	58	0	93	0	0	10	0	10	635
	सहायक	0	4	5	0	9	0	0	1	0	1	15
सकल		22	42	1425	43	1510	10	0	177	77	254	2306
सहायक		11	12	324	11	364	5	0	37	20	57	2431
1	सकल		61	225	0	286	0	0	10	0	10	1067
	सहायक		16	30	0	46	0	0	2	0	2	292
2	सकल		24	130	1	155	0	0	25	0	25	807
	सहायक		0	21	0	24	0	0	0	0	0	176
3	सकल		73	415	0	488	0	0	26	4	30	2286
	सहायक		22	113	0	135	0	0	22	1	23	854
4	सकल		51	157	7	164	0	0	22	0	22	912
	सहायक		0	21	0	31	0	0	4	0	4	184
5	सकल	15	16	91	0	107	0	0	6	0	6	533
	सहायक	3	1	3	0	4	0	0	2	0	2	70
6	सकल		27	119	24	143	0	0	6	0	6	797
	सहायक		3	9	4	16	0	0	0	0	0	159
7	सकल		23	102	0	125	0	0	10	0	10	1038
	सहायक		3	13	0	16	0	0	2	0	2	169
8	सकल		21	112	0	133	0	0	10	0	10	710
	सहायक		0	10	0	10	0	0	1	0	1	133
सकल		15	31	1401	24	1551	0	0	153	44	197	8220
सहायक		3	5	14	4	26	0	0	30	11	41	1987

सकल - सहायक संचयन निशुल्क (सहा)

तक्ता क्रमांक - 10.3  
शैक्षणिक संस्थातील विद्यार्थी संख्या

जिल्हा - भंडारा / गोंदिया

संदर्भ वर्ष: 2004-05

अ. क्र.	तालुका	चाब	प्राथमिक विद्यार्थी					माध्यमिक विद्यार्थी				
			शासकीय	स्थानिक संस्था	खाजगी		एकूण	शासकीय	स्थानिक संस्था	खाजगी		एकूण
					अनुदानित	विना अनुदानित				अनुदानित	विना अनुदानित	
(1)	(2)	(3)	(4)	(5)	(6)	(7)	(8)	(9)	(10)	(11)	(12)	(13)
1	तुमसर	एकूण	0	19930	4400	2158	26488	366	2550	6953	1516	11385
		पैकी मुली	0	9924	2005	882	12811	155	1262	3557	664	5638
2	मोहाडी	एकूण	0	15601	1508	449	17558	0	1703	3365	434	5502
		पैकी मुली	0	7790	681	195	8666	0	810	1997	223	3030
3	भंडारा	एकूण	0	16840	9532	1555	28027	344	300	11339	1332	13315
		पैकी मुली	0	8292	4575	666	13533	181	137	5078	591	5987
4	साकोली	एकूण	0	10388	3002	433	13823	0	206	6219	51	6476
		पैकी मुली	0	5156	1441	203	6800	0	91	2964	24	3079
5	लाखनी	एकूण	0	9489	2790	128	12407	0	0	5412	5949	11361
		पैकी मुली	0	4673	1313	69	6055	0	0	3200	3536	6736
6	पवनी	एकूण	0	14703	1592	348	16643	0	0	7248	337	7585
		पैकी मुली	0	7301	751	156	8208	0	0	3998	187	4185
7	लाखापुर	एकूण	0	11207	1422	167	12796	0	0	6160	715	7536
		पैकी मुली	0	5664	695	63	6422	0	328	3122	399	3849
एकूण जिल्हा	एकूण	एकूण	0	98158	24346	5238	127742	710	5420	46696	10334	63160
		पैकी मुली	0	48800	11461	2234	62495	336	2628	23916	5624	32504
गोंदिया जिल्हा												
1	तिरोडा	एकूण	0	17885	1165	1022	20072	379	693	4801	0	5873
		पैकी मुली	0	8627	334	274	9235	185	337	2512	0	3034
2	गोरेगाव	एकूण	10	14362	1319	499	16190	0	0	6361	385	6746
		पैकी मुली	3	5862	598	226	6689	0	0	2312	180	2492
3	गोंदिया	एकूण	212	38097	7755	2320	48384	533	1865	19828	2442	24668
		पैकी मुली	94	18406	2915	1410	22825	222	1111	11592	1195	14120
4	आमगाव	एकूण	0	14104	941	630	15675	0	0	7110	1103	8213
		पैकी मुली	0	7022	461	308	7791	0	0	4094	587	4681
5	सालेफसा	एकूण	560	9347	1201	117	11225	122	0	4511	305	4938
		पैकी मुली	312	4230	566	37	5145	53	0	802	165	1020
6	स/अर्जुनी	एकूण	0	9964	3204	353	13521	586	0	5427	327	6340
		पैकी मुली	0	4932	1454	130	6516	306	0	3204	178	3688
7	अर्जुनी	एकूण	0	12087	1977	505	14569	434	217	4642	540	5863
		पैकी मुली	0	6018	1077	232	7327	202	103	2273	261	2839
8	दंबरी	एकूण	936	8569	3328	193	13026	1537	358	3949	439	6283
		पैकी मुली	495	4202	1530	91	6318	902	168	2145	177	3392
एकूण जिल्हा	एकूण	एकूण	1718	124415	20890	5639	152662	3591	3133	56629	5541	68924
		पैकी मुली	904	59299	8935	2708	71846	1870	1719	28934	2743	35266

तक्ता क्रमांक - 10.3 (पुढे चालू)

जिल्हा - भंडारा / गोंदिया

संदर्भ वर्ष 2004-05

अ. क्र.	तालुका	नाव	उच्च माध्यमिक विद्यार्थी					महाविद्यालयीन विद्यार्थी (सर्व)					एकूण
			शासकीय	स्थानिक संस्था	खाजगी		एकूण	शासकीय	स्थानिक संस्था	खाजगी		एकूण	
					अनुदानित	किनाः अनुदानित				अनुदानित	किनाः अनुदानित		
(1)	(2)	(3)	(14)	(15)	(16)	(17)	(18)	(19)	(20)	(21)	(22)	(23)	(24)
1	तुमसर	एकूण	0	2158	11182	347	13687	0	0	2084	125	2209	53769
		पैकी मुली	0	1147	5149	198	6494	0	0	1094	12	1106	26049
2	मोहाडी	एकूण	796	4744	5731	836	12107	0	0	562	199	761	35928
		पैकी मुली	383	2234	2990	386	5993	0	0	296	85	381	18070
3	भंडारा	एकूण	703	3475	13079	264	17521	80	0	6754	905	7739	66602
		पैकी मुली	301	1640	7219	108	9268	31	0	3678	438	4147	32935
4	साकोली	एकूण	0	1557	8585	0	10142	0	0	1632	463	2095	32536
		पैकी मुली	0	667	4451	0	5118	0	0	761	174	935	15932
5	स्ताखनी	एकूण	0	2979	7228	0	10207	0	0	865	684	1549	35524
		पैकी मुली	0	1293	3048	0	4341	0	0	467	279	746	17878
6	पवनी	एकूण	0	2678	8679	0	11357	0	0	468	528	996	36581
		पैकी मुली	0	1213	4106	0	5319	0	0	209	296	505	18217
7	लाखापुर	एकूण	0	1871	2783	0	4654	0	0	545	0	545	25531
		पैकी मुली	0	983	1247	0	2230	0	0	232	0	232	12733
एकूण जिल्हा		एकूण	1499	19462	57267	1447	79675	80	0	12910	2904	15894	286471
		पैकी मुली	684	9177	28210	692	38763	31	0	6737	1284	8052	141814
गोंदिया जिल्हा													
1	तिरोडा	एकूण	0	3192	10098	0	13290	0	0	1233	0	1233	40468
		पैकी मुली	0	1862	4766	0	6628	0	0	600	0	600	19497
2	गोरेगाव	एकूण	0	776	5174	0	5950	0	0	903	0	903	29789
		पैकी मुली	0	313	1907	0	2220	0	0	365	0	365	11766
3	गोंदिया	एकूण	0	3136	16075	62	19273	0	0	4972	650	5622	97947
		पैकी मुली	0	1631	9208	23	10862	0	0	2448	201	2649	50456
4	जामगाव	एकूण	0	1620	5448	0	7068	0	0	1249	0	1249	32205
		पैकी मुली	0	570	2920	0	3490	0	0	529	0	529	16491
5	सालेकसा	एकूण	130	278	1318	0	1726	0	0	509	0	509	18398
		पैकी मुली	60	120	614	0	794	0	0	169	0	169	7128
6	स / अर्जुनी	एकूण	0	371	3013	391	3775	0	0	271	0	271	23907
		पैकी मुली	0	178	1215	188	1581	0	0	124	0	124	11909
7	अर्जुनी भा	एकूण	494	1195	7387	0	9076	0	0	748	0	748	30256
		पैकी मुली	193	565	3607	0	4365	0	0	336	0	336	14867
8	देवरी	एकूण	0	561	3980	111	4652	0	0	401	0	401	24362
		पैकी मुली	0	210	1792	28	2030	0	0	183	0	183	11923
एकूण जिल्हा		एकूण	624	11129	52493	564	64810	0	0	10286	650	10936	297332
		पैकी मुली	253	5449	26029	239	31970	0	0	4754	201	4955	144037

आधार - शिक्षण संचालनालय, महाराष्ट्र राज्य, पुणे

51871

तक्ता क्रमांक - 10.4

शैक्षणिक संस्थातील अनुसूधित जातीच्या विद्यार्थ्यांची संख्या

जिल्हा - भंडारा /गोंदिया

संदर्भ वर्ष: 2004-05

अ. क्र.	तालुका	बाव	प्राथमिक विद्यार्थी					माध्यमिक विद्यार्थी				
			शासकीय	स्थानिक संस्था	खाजगी		एकूण	शासकीय	स्थानिक संस्था	खाजगी		एकूण
					अनुदानित	विना अनुदानित				अनुदानित	विना अनुदानित	
(1)	(2)	(3)	(4)	(5)	(6)	(7)	(8)	(9)	(10)	(11)	(12)	(13)
1	तुमसर	एकूण	0	2062	554	506	3122	7	279	782	306	1374
		पैकी मुली	0	1052	230	201	1483	4	170	426	123	723
2	मोहाडी	एकूण	0	1481	190	44	1715	0	307	405	47	759
		पैकी मुली	0	727	92	19	838	0	139	254	24	417
3	भंडारा	एकूण	0	3573	1992	441	6006	82	66	2281	60	2489
		पैकी मुली	0	1717	982	193	2892	46	35	988	25	1094
4	साकोली	एकूण	0	1916	644	104	2664	0	82	1094	19	1195
		पैकी मुली	0	981	308	45	1334	0	41	485	8	534
5	लाखनी	एकूण	0	1785	490	34	2309	0	0	1068	84	1152
		पैकी मुली	0	859	225	17	1101	0	0	629	43	672
6	पंचनी	एकूण	0	3152	237	111	3490	0	0	1802	92	1894
		पैकी मुली	0	1575	103	54	1732	0	0	1006	54	1060
7	लाखादुर	एकूण	0	2091	299	60	2450	0	72	1129	178	1379
		पैकी मुली	0	1028	143	28	1199	0	46	564	85	695
एकूण जिल्हा	एकूण	एकूण	0	16060	4396	1300	21756	89	806	8561	786	10242
		पैकी मुली	0	7939	2083	557	10579	50	431	4352	362	5195
गोंदिया जिल्हा												
1	तिरांडा	एकूण	0	1998	80	134	2212	4	178	366	0	548
		पैकी मुली	0	968	59	58	1085	2	88	191	0	281
2	गारेगाव	एकूण	0	1535	422	215	2172	0	0	418	121	539
		पैकी मुली	0	562	218	145	925	0	0	205	83	288
3	गोंदिया	एकूण	0	5255	2129	547	7931	0	373	3965	393	4731
		पैकी मुली	0	2082	1072	267	3421	0	203	1988	209	2400
4	आमगाव	एकूण	0	1417	247	118	1782	0	0	723	127	850
		पैकी मुली	0	687	121	52	860	0	0	348	37	385
5	सालेकसा	एकूण	60	1352	465	103	1980	0	0	220	23	243
		पैकी मुली	12	678	213	49	952	0	0	167	11	178
6	स/अर्जुनी	एकूण	0	1368	321	188	1877	238	0	654	197	1089
		पैकी मुली	0	692	187	38	917	11	0	367	29	407
7	अर्जुनी/भा	एकूण	0	2453	147	104	2704	0	57	895	47	999
		पैकी मुली	0	1182	82	46	1310	0	31	433	17	481
8	देवरी	एकूण	43	751	890	45	1729	24	72	789	73	958
		पैकी मुली	9	393	432	14	848	3	23	317	24	367
एकूण जिल्हा	एकूण	एकूण	103	16129	4701	1454	22387	266	680	8030	981	9957
		पैकी मुली	21	7244	2384	669	10318	16	345	4016	410	4787

तकना क्रमांक - 10.4 (पुणे जिल्हा)

जिल्हा - मंडारा / गोंदिया

संदर्भ वर्ष: 2004-05

अ. क्र.	नामुका	बाब	उच्च माध्यमिक विद्यार्थी					महाविद्यालयीय विद्यार्थी (सर्व)					एकूण
			आसकीत	स्थानिक संख्या	खाजगी		एकूण	आसकीत	स्थानिक संख्या	खाजगी		एकूण	
					अनुदानित	विना अनुदानित				अनुदानित	विना अनुदानित		
(1)	(2)	(3)	(14)	(15)	(16)	(17)	(18)	(19)	(20)	(21)	(22)	(23)	(24)
1	मुपसर	एकूण	0	498	1805	0	2303	0	0	389	21	410	7209
		पैकी मुली	0	246	808	0	1054	0	0	202	3	205	3465
2	मोहाडी	एकूण	12	610	559	119	1300	0	0	73	30	103	3877
		पैकी मुली	3	279	262	54	598	0	0	38	16	54	1907
3	मंडारा	एकूण	151	659	3464	43	4317	19	0	1847	170	2017	14829
		पैकी मुली	60	372	1759	19	2210	7	0	1036	90	1126	7322
4	साकोली	एकूण	0	397	1922	0	2319	0	0	565	37	602	6780
		पैकी मुली	0	159	1005	0	1164	0	0	289	14	303	3315
5	साळनी	एकूण	0	655	1590	0	2245	0	0	219	217	436	6142
		पैकी मुली	0	273	655	0	928	0	0	120	82	202	2902
6	पवनी	एकूण	0	622	2156	0	2778	0	0	274	156	430	8592
		पैकी मुली	0	279	973	0	1252	0	0	127	79	206	425
7	साखादुर	एकूण	0	314	1013	0	1327	0	0	200	0	200	5356
		पैकी मुली	0	181	458	0	639	0	0	97	0	97	2630
एकूण जिल्हा	एकूण	एकूण	163	3755	12509	162	16589	19	0	3567	631	4198	52785
		पैकी मुली	63	1789	5920	73	7845	7	0	1909	284	2193	25812
गोंदिया जिल्हा													
1	तिराडा	एकूण	0	455	1434	0	1889	0	0	308	0	308	4957
		पैकी मुली	0	293	631	0	924	0	0	175	0	175	2465
2	गोरेमाळ	एकूण	0	168	324	0	492	0	0	153	0	153	3356
		पैकी मुली	0	82	153	0	235	0	0	67	0	67	1515
3	गोंदिया	एकूण	0	619	2617	0	3236	0	0	943	80	1023	16921
		पैकी मुली	0	265	1284	0	1549	0	0	485	36	521	7891
4	आपगाव	एकूण	0	178	879	0	1057	0	0	178	0	178	3867
		पैकी मुली	0	67	214	0	281	0	0	85	0	85	1611
5	सात्केळा	एकूण	0	54	288	0	342	0	0	84	0	84	2649
		पैकी मुली	0	19	134	0	153	0	0	40	0	40	1323
6	स/अर्जुनी	एकूण	235	94	652	88	1069	0	0	80	0	80	4115
		पैकी मुली	0	47	343	33	423	0	0	43	0	43	1790
7	अर्जुनीघा	एकूण	126	370	1877	0	2373	0	0	0	0	0	6076
		पैकी मुली	47	166	896	0	1109	0	0	0	0	0	2900
8	देवरी	एकूण	0	108	688	0	796	0	0	115	0	115	3598
		पैकी मुली	0	37	259	0	296	0	0	69	0	69	1580
एकूण जिल्हा	एकूण	एकूण	361	2046	8759	88	11254	0	0	1861	80	1941	45339
		पैकी मुली	47	976	3914	33	4970	0	0	964	36	1000	21075

आधार - शिक्षण संचालनालय, महाराष्ट्र राज्य, पुणे



तक्ता क्रमांक - 10.5

शैक्षणिक संस्थातील अनुसूचित जमातीच्या विद्यार्थ्यांची संख्या

जिल्हा - भंडारा/गोंदिया

संदर्भ वर्ष: 2004-05

अ. क्र.	तालुका	बाब	प्राथमिक विद्यार्थी					माध्यमिक विद्यार्थी				
			शासकीय	स्थानिक संस्था	खाजगी		एकूण	शासकीय	स्थानिक संस्था	खाजगी		एकूण
					अनुदानित	विना अनुदानित				अनुदानित	विना अनुदानित	
(1)	(2)	(3)	(4)	(5)	(6)	(7)	(8)	(9)	(10)	(11)	(12)	(13)
1	तुमसर	एकूण	0	1835	1295	176	3306	305	184	292	66	847
		पैकी मुली	0	945	587	79	1611	146	100	114	31	391
2	पोहाडी	एकूण	0	1097	201	92	1390	0	48	191	37	276
		पैकी मुली	0	550	109	36	695	0	23	108	22	153
3	भंडारा	एकूण	0	1134	1114	191	2439	49	29	1070	72	1220
		पैकी मुली	0	573	550	81	1204	30	13	461	29	533
4	साकरोनी	एकूण	0	1657	443	38	2138	0	24	877	5	906
		पैकी मुली	0	830	202	18	1050	0	9	401	2	412
5	लाखनी	एकूण	0	839	242	18	1099	0	0	484	37	521
		पैकी मुली	0	448	120	6	574	0	0	265	25	290
6	पन्ननी	एकूण	0	1083	491	31	1605	0	0	489	51	540
		पैकी मुली	0	528	208	11	747	0	0	258	24	282
7	लाखापुर	एकूण	0	628	54	11	693	0	25	278	64	367
		पैकी मुली	0	354	31	4	389	0	15	153	37	205
एकूण जिल्हा		एकूण	0	8273	3840	557	12670	354	310	3681	332	4677
		पैकी मुली	0	4228	1807	235	6270	176	160	1760	170	2266
गोंदिया जिल्हा												
1	तिरोडा	एकूण	0	1053	693	58	1804	358	51	152	0	561
		पैकी मुली	0	497	295	29	821	165	18	99	0	282
2	गोरेगाव	एकूण	10	1750	400	153	2313	0	0	737	172	909
		पैकी मुली	3	562	118	39	722	0	0	215	68	283
3	गोंदिया	एकूण	212	7619	1489	399	9719	533	336	3569	439	4877
		पैकी मुली	94	3709	742	182	4727	222	182	1986	207	2597
4	आमगाव	एकूण	0	2810	298	219	3327	0	54	439	25	518
		पैकी मुली	0	1383	107	89	1579	0	18	251	12	281
5	सालेकसा	एकूण	560	1352	465	103	2480	122	0	1525	97	1744
		पैकी मुली	312	678	213	49	1252	55	0	748	42	845
6	स/अर्जुनी	एकूण	0	2584	1539	21	4144	480	0	1916	52	2448
		पैकी मुली	0	729	615	8	1352	245	0	516	33	794
7	अर्जुनी/मा	एकूण	0	2429	2118	47	4594	0	12	1089	35	1136
		पैकी मुली	0	1252	1039	20	2311	0	6	525	12	545
8	देवरी	एकूण	0	5893	592	114	6599	277	65	712	81	1135
		पैकी मुली	0	2486	243	27	2756	154	26	308	32	520
एकूण जिल्हा		एकूण	782	25490	7594	1114	34980	1770	518	10139	901	13328
		पैकी मुली	409	11296	3372	443	15520	841	250	4648	406	6147

तक्ता क्रमांक - 10.5 (पुढे चालू)

जिल्हा - भंडारा / गोंदिया

संदर्भ वर्ष 2004-05

अ. क्र.	तालुका	नाव	उच्च माध्यमिक विद्यार्थी					महाविद्यालयातील विद्यार्थी (सर्व)					एकूण
			शासकीय	स्थानिक संस्था	खाजगी		एकूण	शासकीय	स्थानिक संस्था	खाजगी		एकूण	
					अनुदानित	विना अनुदानित				अनुदानित	विना अनुदानित		
(1)	(2)	(3)	(14)	(15)	(16)	(17)	(18)	(19)	(20)	(21)	(22)	(23)	(24)
1	गुमरूर	एकूण	0	101	685	12	798	0	0	44	4	48	4999
		पैकी मुली	0	58	323	3	384	0	0	19	1	20	2406
2	मोहाडी	एकूण	10	596	571	28	1205	0	0	24	7	31	2902
		पैकी मुली	8	267	305	12	592	0	0	13	2	15	1455
3	भंडारा	एकूण	38	184	884	21	1127	5	0	273	17	290	5076
		पैकी मुली	16	77	530	9	632	2	0	128	6	134	2503
4	साकोली	एकूण	0	180	676	0	856	0	0	149	2	151	4051
		पैकी मुली	0	91	379	0	470	0	0	42	0	42	1974
5	लाखनी	एकूण	0	217	432	0	649	0	0	24	31	55	2324
		पैकी मुली	0	113	173	0	286	0	0	12	13	25	1175
6	पवनी	एकूण	0	194	765	0	959	0	0	16	117	133	3237
		पैकी मुली	0	78	348	0	426	0	0	7	55	62	1517
7	तांब्रादुर	एकूण	0	130	108	0	238	0	0	17	0	17	1315
		पैकी मुली	0	63	56	0	119	0	0	7	0	7	720
एकूण जिल्हा		एकूण	48	1602	4121	61	5832	5	0	547	178	725	23904
		पैकी मुली	24	747	2114	24	2909	2	0	228	77	305	11750
गोंदिया जिल्हा													
1	निरोज	एकूण	0	179	733	0	912	0	0	73	0	73	3350
		पैकी मुली	0	105	329	0	434	0	0	19	0	19	1556
2	गारेगाव	एकूण	0	174	242	0	416	0	0	35	0	35	3673
		पैकी मुली	0	50	86	0	136	0	0	7	0	7	1148
3	गोंदिया	एकूण	0	564	2361	0	2925	0	0	322	24	346	17867
		पैकी मुली	0	233	1203	0	1436	0	0	203	8	211	8971
4	आमगाव	एकूण	0	55	274	0	329	0	0	52	0	52	4226
		पैकी मुली	0	17	142	0	159	0	0	17	0	17	2036
5	सालकसा	एकूण	130	57	304	0	491	0	0	51	0	51	4766
		पैकी मुली	58	26	142	0	226	0	0	14	0	14	2337
6	स/अर्जुनी	एकूण	0	80	713	69	862	0	0	43	0	43	7497
		पैकी मुली	0	35	347	35	417	0	0	6	0	6	2569
7	अर्जुनी/सा	एकूण	50	240	1029	0	1319	0	0	0	0	0	7049
		पैकी मुली	11	122	417	0	604	0	0	0	0	0	3460
8	देवरी	एकूण	0	106	716	0	822	0	0	95	0	95	8651
		पैकी मुली	0	38	323	0	361	0	0	28	0	28	3665
एकूण जिल्हा		एकूण	180	1455	6372	69	8076	0	0	671	24	695	57079
		पैकी मुली	69	626	2989	35	3773	0	0	294	8	302	25742

आधार - शिक्षण संचालनालय, महाराष्ट्र राज्य, पुणे

तक्ता क्रमांक - 10.6

शारीरिक शिक्षण महाविद्यालये, क्रीडांगणे, क्रीडा संस्था आणि क्रीडा शिष्यवृत्तीधारक

जिल्हा-भंडारा/गोंदिया

संदर्भ वर्ष-2004-05

अ. क्र.	तालुका	शारीरिक शिक्षण महाविद्यालये (संख्या)	अधिकृत क्रीडांगणे, व्यायाम शाळा (संख्या)		खेळाच्या स्टेडियमची संख्या	अधिकृत जलतरण तलाव (संख्या)	वर्षात घेतलेली क्रीडा प्रशिक्षण शिबिरे (संख्या)	राज्यपातळीवर निवड झालेल्या खेळाडूंची संख्या		क्रीडा शिष्यवृत्ती धारकांची संख्या	
			क्रीडांगणे	व्यायाम शाळा				एकूण	पैकी मुली	एकूण	पैकी मुली
(1)	(2)	(3)	(4)	(5)	(6)	(7)	(8)	(9)	(10)	(11)	(12)
1	तुमसर	1	3	1	0	0	1	2	1	0	0
2	मोहाडी	1	1	0	0	0	1	5	2	0	0
3	भंडारा	1	2	2	2	1	1	64	30	10	1
4	साकोली	1	3	1	0	0	1	12	2	0	0
5	लाखनी	0	1	1	0	0	1	16	10	0	1
6	पवनी	0	2	1	0	0	1	2	2	0	0
7	लाखादुर	0	1	1	1	0	1	1	2	0	0
एकूण जिल्हा		4	13	7	3	1	7	102	49	10	2
गोंदिया जिल्हा											
1	तिरोडा	0	0	0	0	0	1	2	2	0	0
2	गोरेगाव	0	0	0	0	0	1	5	5	0	0
3	गोंदिया	3	2	1	1	0	1	25	11	0	0
4	आमगाव	0	1	1	0	0	1	4	3	0	0
5	सालेकसा	0	1	1	0	0	1	10	7	0	0
6	स/अर्जुनी	0	1	0	0	0	1	2	2	0	0
7	अर्जुनी/मो.	0	1	0	0	0	1	0	0	0	0
8	देवरी	0	1	1	0	0	1	2	2	0	0
एकूण जिल्हा		3	7	4	1	0	8	50	32	0	0

टिप - स्तंभ 4 ते 8 मध्ये जिल्हा क्रीडा अधिकारी यांच्या मार्फत अनुदान वितरित केलेल्या शाळा व नोंदणीकृत क्रीडा संस्था यांचा समावेश आहे.

आधार - जिल्हा क्रीडा अधिकारी, भंडारा/गोंदिया

(142)

तक्ता क्रमांक - 10.7

इयत्तानिहाय विद्यार्थ्यांची संख्या

जिल्हा - भंडारा / गोंदिया

संदर्भ वर्ष - 30 सप्टेंबर, 2005

अ. क्र.	तालुका	इयत्ता						
		1 ली	2 री	3 री	4 थी	5 वी	6 वी	7 वी
	(2)	(3)	(4)	(5)	(6)	(7)	(8)	(9)
1	तुमसर	4996	4930	4915	4592	4802	4894	5038
2	मोहाडी	3045	3162	3057	3159	3264	3244	3611
3	भंडारा	5560	5117	5369	5300	4940	5013	5450
4	साकोली	2671	2531	2645	2782	2622	2684	2992
0	लाखनी	2540	2459	2490	2425	2551	2603	2702
6	पवनी	3494	3363	3574	3244	3189	2989	3314
7	लाखांदुर	2420	2311	2355	2298	2268	2290	2575
एकूण जिल्हा		24726	23873	24405	23800	23636	23717	25682
गोंदिया जिल्हा								
1	तिरोडा	3129	3572	3248	3399	3830	3773	3631
2	गोरेगाव	2879	2426	2611	2611	2403	2179	2071
3	गोंदिया	8472	8315	8350	8375	8437	8328	8332
4	आमगाव	2581	2331	2598	2698	2867	2792	2639
5	सालेकसा	1675	1605	1601	1634	1447	1448	1295
6	स/अर्जुनी	2467	2225	2219	2286	2376	2320	2270
7	अर्जुनी/मो.	2937	2808	2870	2783	2812	2738	2660
8	देवरी	2458	2328	2394	2522	2346	2288	2227
एकूण जिल्हा		26598	25610	25891	26308	26518	25866	25125

(143)

तक्ता क्रमांक - 10.7 (पुढे चालू)

जिल्हा - भंडारा / गोंदिया

अ. क्र.	तालुका	इयत्ता					एकूण
		8 वी	9 वी	10 वी	11 वी	12 वी	
	(2)	(10)	(11)	(12)	(13)	(14)	(15)
1	तुमसर	4826	4240	3985	2732	2207	52157
2	मोहाडी	2775	2831	2690	1949	1738	34525
3	भंडारा	5543	5092	4484	4875	4496	61239
4	साकोली	2756	2682	2668	1868	2036	30937
0	लाखनी	2776	2480	2524	1697	1687	28934
6	पवनी	3788	3403	2916	1858	1698	36830
7	लाखादुर	2308	2089	1760	1755	1526	25955
एकूण जिल्हा		24772	22817	21027	16734	15388	270577
गोंदिया जिल्हा							
1	तिरोडा	3401	3756	3438	2162	1896	39235
2	गोरेगाव	3099	3036	2909	1307	1358	28889
3	गोंदिया	8269	8210	6055	7742	3437	92322
4	आमगाव	2749	2687	2674	2779	1561	30956
5	सालेकसा	2243	2178	1993	340	430	17889
6	स / अर्जुनी	1899	1997	1973	840	764	23636
7	अर्जुनी / मो.	2387	2497	2481	1214	1321	29508
8	देवरी	2047	2001	1858	797	695	23961
एकूण जिल्हा		26094	26362	23381	17181	11462	286396

आधार - शिक्षण संचालनालय, महाराष्ट्र राज्य, पुणे

(144)

तक्ता क्रमांक - 11.1

सार्वजनिक व शासन सहाय्यीत वैद्यकीय सुविधांची माहिती.

जिल्हा - भंडारा / गोंदिया

संदर्भ वर्ष: 2004-05

अ. क्र.	तालुका	रुग्णालये	दवाखाने	प्रसूतिगृहे	प्राथमिक आरोग्य केंद्रे	उपकेंद्रे	डॉक्टर व वैद्य	परिचारिका
		(3)	(4)	(5)	(6)	(7)	(8)	(9)
1	तुमसर	1	3	5	5	37	18	61
2	मोहाडी	1	3	4	5	25	16	32
3	भंडारा	2	7	4	5	27	42	143
4	साकोली	1	3	3	5	25	16	37
5	लाखनी	1	8	2	5	27	21	36
	पवनी	1	10	1	4	24	23	37
7	लाखांदुर	1	7	7	4	27	18	34
एकूण जिल्हा		8	41	26	33	192	154	380
गोंदिया जिल्हा								
1	तिरोडा	1	4	4	4	30	14	40
2	गोरेगाव	1	3	4	5	22	12	27
3	गोंदिया	3	8	8	8	46	30	62
4	आमगाव	1	6	5	5	24	15	35
5	सालेकसा	1	3	4	3	20	9	26
6	स/ अर्जुनी	1	7	4	4	27	24	35
7	अर्जुनी मो.	2	5	3	6	37	18	36
8	देवरी	2	3	3	4	29	15	41
एकूण जिल्हा		12	39	35	39	235	137	302

तक्ता क्रमांक - 11.1

सार्वजनिक व शासन सहाय्यीत वैद्यकीय सुविधांची माहिती

जिल्हा - भंडारा / गोंदिया

संदर्भ वर्ष: 2004-05

अ. क्र.	तालुका	खाटांची संख्या			उपचार केलेले आंतररुग्ण			उपचार केलेले बाह्यरुग्ण (00)		
		एकूण	एकूण पेकी स्त्रियां साठी	एकूण पेकी मुलां साठी	पुरुष	स्त्रिया	मुले	पुरुष	स्त्रिया	मुले
(1)	(2)	(10)	(11)	(12)	(13)	(14)	(15)	(16)	(17)	(18)
1	तुमसर	160	110	50	279	321	220	238	115	219
2	मोहाडा	90	50	40	37	78	73	307	650	249
3	भंडारा	444	258	186	57	92	66	233	202	180
4	साकोली	110	70	40	127	295	216	258	328	150
5	लाखनी	90	45	45	63	124	69	230	268	208
	पचनी	98	42	56	365	397	140	245	238	221
7	लाखादुर	78	26	52	69	127	51	226	239	57
एकूण जिल्हा		1070	601	469	997	1434	835	1737	2040	1284
गोंदिया जिल्हा										
1.	तिरोडा	56	20	20	110	140	184	224	206	219
2	गोरगाव	30	10	10	86	166	107	372	308	250
3	गोंदिया	238	110	100	188	209	170	382	472	281
4	आनगाव	60	30	20	127	165	96	361	239	321
5	सालंकरवा	50	20	20	88	66	51	101	111	74
6	स/ अर्जुनी	54	20	15	126	196	103	292	237	202
7	अर्जुनी नो.	96	35	40	136	140	97	327	278	204
8	देवरी	84	30	38	83	103	111	128	71	73
एकूण जिल्हा		688	275	263	946	1185	919	2187	1922	1624

आधार -1) जिल्हा शल्य चिकित्सक, सामान्य रुग्णालय, भंडारा / गोंदिया

2) जिल्हा आरोग्य अधिकारी, जिल्हा परिषद, भंडारा / गोंदिया

3) स्वस्थअधिकारी, रेल्वे दवाखाना गोंदिया, भंडारा / गोंदिया

(145)

तक्ता क्रमांक - 11.2

गोंदणी जिल्ह्याच्या जन्म-मृत्यूची संख्या

जिल्हा - भंडारा / गोंदणी

संवत्सरे 2002

अ. क्र.	तालुका	एकूण/ग्रामीण/नागरी	नोंदलेल्या जन्मांची संख्या			नोंदलेल्या मृत्यूंची संख्या			बाल मृत्यूंची संख्या		
			पुरुष	स्त्रिया	एकूण	पुरुष	स्त्रिया	एकूण	पुरुष	स्त्रिया	एकूण
(1)	(2)	(3)	(4)	(5)	(6)	(7)	(8)	(9)	(10)	(11)	(12)
1	तुळसर	एकूण	2392	2298	4690	996	766	1762	11	6	17
		ग्रामीण	1446	1382	2828	657	543	1200	7	2	9
		नागरी	946	916	1862	339	339	562	4	4	8
2	मोहाड	एकूण	1323	1305	2628	530	486	1016	12	6	18
		ग्रामीण	1323	1305	2628	530	486	1016	12	6	18
		नागरी	0	0	0	0	0	0	0	0	0
3	भंडारा	एकूण	4249	3830	8079	1689	1145	2834	28	26	54
		ग्रामीण	1175	1153	2328	579	523	1102	1	4	5
		नागरी	3074	2677	5751	1110	622	1732	27	22	49
4	साकवेली	एकूण	1229	1187	2416	511	447	958	13	7	20
		ग्रामीण	1229	1187	2416	511	447	958	13	7	20
		नागरी	0	0	0	0	0	0	0	0	0
5	लाखनी	एकूण	1156	1093	2249	530	470	1000	2	8	10
		ग्रामीण	1156	1093	2249	530	470	1000	2	8	10
		नागरी	0	0	0	0	0	0	0	0	0
6	पयनी	एकूण	1458	1399	2857	563	449	1012	2	6	8
		ग्रामीण	1127	1072	2199	466	385	351	2	6	8
		नागरी	331	327	658	97	64	161	0	0	0
7	लाखादुर	एकूण	1068	1041	2109	480	414	894	5	7	12
		ग्रामीण	1058	1041	2109	480	414	894	5	7	12
		नागरी	0	0	0	0	0	0	0	0	0
एकूण जिल्हा	एकूण	12875	12153	25028	5299	4177	9476	73	66	139	
	ग्रामीण	8524	8233	16757	3753	3268	7021	42	40	82	
	नागरी	4351	3920	8271	1546	1025	2455	31	26	57	

आधार - आरोग्य सेवा संचालनालय, महाराष्ट्र राज्य, पुणे



तक्ता क्रमांक - 11.2  
नोंदणी केलेल्या जन्म-मृत्यूची संख्या

जिल्हा - भंडारस / गोदिया

संदर्भ वर्ष: 2002

अ. क्र.	तालुका	एकूण/ ग्रामीण/ नागरी	नोंदलेल्या जन्मांची संख्या			नोंदलेल्या मृत्यूंची संख्या			बाल मृत्यूंची संख्या		
			पुरुष	स्त्रिया	एकूण	पुरुष	स्त्रिया	एकूण	पुरुष	स्त्रिया	एकूण
(1)	(2)	(3)	(4)	(5)	(6)	(7)	(8)	(9)	(10)	(11)	(12)
1	तिरोडा	एकूण	1555	1288	2843	696	523	1219	14	12	26
		ग्रामीण	1393	1154	2547	573	457	1030	14	11	25
		नागरी	162	134	296	123	66	189	0	1	1
2	गोरेगाव	एकूण	1089	887	1976	523	381	904	9	14	23
		ग्रामीण	1089	887	1976	523	381	904	9	14	23
		नागरी	0	0	0	0	0	0	0	0	0
3	गोदिया	एकूण	5265	4637	9902	1631	1190	2821	101	72	173
		ग्रामीण	2314	2004	4318	1022	743	1765	32	19	51
		नागरी	2951	2633	5584	609	447	1056	69	53	122
4	आमगाव	एकूण	1366	1071	2437	484	350	834	13	10	23
		ग्रामीण	1366	1071	2437	484	350	834	13	10	23
		नागरी	0	0	0	0	0	0	0	0	0
5	सालेकसा	एकूण	899	707	1606	256	206	462	11	4	15
		ग्रामीण	899	707	1606	256	206	462	11	4	15
		नागरी	0	0	0	0	0	0	0	0	0
6	स/अर्जुनी	एकूण	977	814	1791	380	286	666	9	7	16
		ग्रामीण	977	814	1791	380	286	666	9	7	16
		नागरी	0	0	0	0	0	0	0	0	0
7	अर्जुनी/मो	एकूण	1357	1183	2540	435	330	765	12	11	23
		ग्रामीण	1357	1183	2540	435	330	765	12	11	23
		नागरी	0	0	0	0	0	0	0	0	0
8	देवरी	एकूण	1243	1106	2349	387	346	733	26	17	43
		ग्रामीण	1243	1106	2349	387	346	733	26	17	43
		नागरी	0	0	0	0	0	0	0	0	0
जिल्हा	एकूण	13751	11693	25444	4792	3612	8404	195	147	342	
	ग्रामीण	10638	8926	19564	4060	3099	7159	126	93	219	
	नागरी	3113	2767	5880	732	513	1245	69	54	123	

आधार - आरोग्य सेवा संचालनालय, महाराष्ट्र राज्य, पुणे

तक्ता क्रमांक - 11.3

विविध कारणांनुसार मृत्यूची संख्या-2002

जिल्हा -	भंडारा	गोंदिया	
अ. क्र.	मृत्यूचे कारण	मृत्यूची संख्या	मृत्यूची संख्या
(1)	(2)	(3)	(3)
<b>अ</b>	<b>साथीचे विकार</b>		
1	हिवताप	2	7
2	विषमज्वर	11	24
3	क्षयरोग	208	199
4	न्युमोनिया/ श्वसन क्रियेसंबधी	354	344
5	अमांस, अतिसार, गॅस्ट्रो	9	11
<b>ब</b>	<b>दिवंगत रसाथीचे विकार</b>		
1	एड्स	उ.ना.	उ.ना.
2	हृदय विकार	543	397
3	पल्सरोग	94	187
4	बाळंतपणात मालेचा मृत्यू	उ.ना.	उ.ना.
5	फ्लूअंट	उ.ना.	उ.ना.
6	मूत्रपिंड विषयक	उ.ना.	उ.ना.
<b>क</b>	<b>शस्त्रघात</b>		
1	आत्महत्या	43	27
2	रहदारी वाहतूक	39	26
3	विद्युत धक्का	उ.ना.	उ.ना.
4	भाजणे/ जळणे	उ.ना.	उ.ना.
5	इतर अपघात	220	133
<b>ड</b>	<b>इतर कारणे</b>	<b>7953</b>	<b>7049</b>
	<b>एकूण मृत्यू</b>	<b>9476</b>	<b>8404</b>

आधार - आरोग्य सेवा संचालनालय, महाराष्ट्र राज्य, पुणे

(149)

तक्ता क्रमांक - 11.4

मर्यादा व काल संगोपन कार्यक्रमांतर्गत लक्ष्य टोचणी

जिल्हा - भंडारा/गोंदिया

संदर्भ वर्ष : 2004-05

अ.क्र.	तालुका	ग्रामीण/ एकूण	तिराडा	पोरुणा	वीरगंजी	गोंदिया	विदुणी (डी.टी.)	धनुर्वात लक्ष		
								10 वर्ष	16 वर्ष	गरोदर स्त्रिया
(1)	(2)	(3)	(4)	(5)	(6)	(7)	(8)	(9)	(10)	(11)
1	तुमसर	ग्रामीण	3844	3844	3141	3195	3462	3245	3209	3282
		एकूण	4365	4365	4263	3986	4624	4269	4252	4061
2	मोहडी	ग्रामीण	2500	2530	2404	2607	2977	2914	2753	2690
		एकूण	2630	2530	2404	2607	2977	2914	2753	2690
3	भंडारा	ग्रामीण	3057	3057	2734	2788	3639	3130	3374	3098
		एकूण	4540	4540	6388	4156	4897	4205	4821	5000
4	साफवेली	ग्रामीण	2881	2881	2535	2412	3321	2903	2799	2643
		एकूण	2881	2881	2535	2412	3321	2903	2799	2643
5	लाखनी	ग्रामीण	1900	1900	1933	1900	2582	2291	2244	2333
		एकूण	1900	1900	1933	1900	2582	2291	2244	2333
6	पक्नी	ग्रामीण	2305	2305	2211	2185	2623	2182	2544	2331
		एकूण	2750	2750	2611	2609	3058	2322	2579	3038
7	लाखंदुर	ग्रामीण	2316	2316	2110	2059	2969	2831	2703	2281
		एकूण	2316	2316	2110	2059	2969	2831	2703	2281
एकूण जिल्हा		ग्रामीण	18533	18533	17068	17146	21573	19496	19626	18658
		एकूण	21282	21282	22244	19729	24428	21735	22151	22046
गोंदिया जिल्हा										
1	तिराडा	ग्रामीण	2812	2812	2717	2619	2815	2715	2978	2727
		एकूण	4535	4535	4428	4315	4083	5649	5325	4573
2	गोरगव	ग्रामीण	2415	2415	2248	2174	2345	2817	2394	2338
		एकूण	2415	2415	2248	2174	2945	2817	2394	2338
3	गोंदिया	ग्रामीण	4972	4972	5713	5212	6717	6147	5604	5474
		एकूण	8243	8243	8002	8552	9154	11289	8910	7820
4	नामगव	ग्रामीण	2209	2209	2109	2242	2458	2359	2217	2272
		एकूण	2209	2209	2109	2242	2458	2359	2217	2272
5	सालकमा	ग्रामीण	1348	1348	1248	1304	2603	2404	1315	1397
		एकूण	1348	1348	1248	1304	2603	2404	1315	1397
6	स/अजुनी	ग्रामीण	2078	2078	1847	2003	2104	2115	2148	2069
		एकूण	2078	2078	1847	2003	2104	2115	2148	2069
7	अजुनी/मा	ग्रामीण	2367	2367	2218	2319	3255	2348	2509	2425
		एकूण	2367	2367	2218	2319	3255	2348	2509	2425
8	देवरी	ग्रामीण	1872	1872	1557	1705	2890	2149	2105	1782
		एकूण	1872	1872	1557	1705	2890	2149	2105	1782
जिल्हा एकूण		ग्रामीण	20073	20073	19657	19578	25787	23054	21270	20484
		एकूण	25067	25067	23658	24614	29472	31130	26923	24676

आधार - 1) जिल्हा सार्व विनिर्देशक, सार्वजनिक समाचार, भंडारा/गोंदिया

2) जिल्हा आरोग्य अधिकारी, जिल्हा परिषद, भंडारा/गोंदिया

तक्ता क्रमांक - 11.5

कुटुंब कल्याण कार्यक्रम

जिल्हा - भंडारा/गोंदिया

संदर्भ वर्ष : 2004-05

अ. क्र.	तालुका	एकूण/ग्रामीण	कुटुंब कल्याण केंद्रांची संख्या	जनसंख्या जोडण्यांची संख्या	31 मार्च अखेर संग्रहित जोडण्यांची संख्या			
					पुरुष नसवंदी	स्त्रियांची नसवंदी	तुपणधारी	घर पधारी
(1)	(2)	(3)	(4)	(5)	(6)	(7)	(8)	(9)
1	तुमसर	एकूण	6	33919	3775	16292	1197	1699
		ग्रामीण	5	27610	3301	14936	654	1207
2	मोहाडी	एकूण	6	22552	2494	12838	476	1067
		ग्रामीण	6	22552	2494	12838	476	1067
3	भंडारा	एकूण	6	38455	3412	21074	1008	1880
		ग्रामीण	5	25495	2677	14349	582	1166
4	साकवेली	एकूण	6	20921	2544	11625	479	1087
		ग्रामीण	6	20921	2544	11625	479	1087
5	लाखनी	एकूण	5	19490	2864	10422	344	909
		ग्रामीण	5	19490	2864	10422	344	909
6	पवनी	एकूण	5	23742	2697	13103	749	1517
		ग्रामीण	4	20498	2564	11387	533	1255
7	लाखदुर्ग	एकूण	5	19092	2444	9942	447	963
		ग्रामीण	5	19092	2444	9942	447	963
जिल्हा एकूण		एकूण	39	178171	20230	97296	4700	9122
		ग्रामीण	36	155658	16883	85734	3315	7654
गोंदिया जिल्हा								
1	तिरोडा	एकूण	5	26802	93	740	764	1042
		ग्रामीण	4	23026	88	500	680	1025
2	गोरेगाव	एकूण	6	20877	152	663	274	848
		ग्रामीण	6	20877	152	663	274	848
3	गोंदिया	एकूण	10	62734	338	2968	1698	2384
		ग्रामीण	8	42692	316	2211	1148	1802
4	आसगाव	एकूण	6	21302	231	823	496	977
		ग्रामीण	6	21302	231	823	496	977
5	सालेकसा	एकूण	4	13303	244	547	397	664
		ग्रामीण	4	13303	244	547	397	664
6	स/अर्जुनी	एकूण	5	18882	221	435	482	1170
		ग्रामीण	5	18882	221	435	482	1170
7	अर्जुनी मं.	एकूण	8	22727	242	559	555	1196
		ग्रामीण	8	22727	242	559	555	1196
8	देवरी	एकूण	6	17682	387	320	384	591
		ग्रामीण	6	17682	387	320	384	591
एकूण जिल्हा		एकूण	50	204309	1908	7055	5050	8872
		ग्रामीण	47	180491	1881	6058	4416	8273

आधार-1) जिल्हा शाल्य चिकित्सक, सामान्य रुग्णालय, भंडारा/गोंदिया 2) जिल्हा आरोग्य अधिकारी, जिल्हा परिषद, भंडारा/गोंदिया

(151)

पक्ता क्रमांक - 12.1

विविध विकास शीर्षाखाली झालेला योजनांतर्गत खर्च

जिल्हा - भंडारा/गोवर्दा

संदर्भ वर्ष : 2004-05

(रुपये लाखात)

अ. क्र.	विकास शीर्ष व उपशीर्ष	जिल्हा पातळीवरील योजनांवर झालेला खर्च						
		विगर- आदिवासी योजना	आदिवासी उपयोजना	आदिवासी उपयोजना क्षेत्राबाहेरील	विशेष घटक योजना	स्टेटपूल (अनुशेष)	अनुशेष	एकूण
(1)	(2)	(3)	(4)	(5)	(6)	(7)	(8)	(9)
1	कृषि व सलग्न सेवा							
	1.1 पीक संवर्धन	6.39	0.00	0.78	63.25	0.00	0.00	70.42
	1.2 फलोत्पादन	4.31	0.00	0.00	0.00	0.00	0.00	4.31
	1.3 मृदसंधारण	5.50	0.00	0.00	0.00	0.00	0.00	5.50
	1.4 पशुसंवर्धन	7.29	0.00	0.54	15.52	0.00	0.00	23.35
	1.5 दुग्धव्यवसाय विकास	0.56	0.00	0.00	0.00	0.00	0.00	0.56
	1.6 मत्स्यव्यवसाय	3.98	0.00	0.09	0.00	0.00	0.00	4.07
	1.7 बने	7.18	0.00	0.00	0.00	0.00	0.00	7.18
	1.8 पणन, कोन्सरे व वखारी	0.00	0.00	0.00	0.00	0.00	0.00	0.00
	1.9 सहकार	12.90	0.00	0.00	3.03	0.00	0.00	15.93
	एकूण (एक)	48.11	0.00	1.41	81.80	0.00	0.00	131.32
2	ग्रामीण विकास							
	2.1 एकात्मिक ग्रामीण विकास कार्यक्रम	25.63	0.00	1.12	32.62	0.00	0.00	59.37
	2.2 अवयव प्रवण क्षेत्र कार्यक्रम	0.00	0.00	0.00	0.00	0.00	0.00	0.00
	2.3 जवाहर रोजगार योजना	198.36	0.00	3.26	26.95	0.00	0.00	228.57
	2.4 रोजगार हमी योजना	10.00	0.00	0.00	0.00	0.00	0.00	10.00
	2.5 जमीन सुधारणा	0.00	0.00	0.00	0.00	0.00	0.00	0.00
	2.6 सामूहिक विकास	1.05	0.00	0.00	0.00	0.00	0.00	1.05
	2.7 ग्रामीण स्वच्छता कार्यक्रम	0.00	0.00	0.00	0.00	0.00	0.00	0.00
	एकूण (दोन)	225.04	0.00	4.28	59.57	0.00	0.00	298.89
3	पाटबंधारे व पूरनियंत्रण							
	3.1 लघु पाटबंधारे	11.52	0.00	0.00	0.00	0.00	0.00	11.52
	3.2 जलप्रवाय क्षेत्र विकास कार्यक्रम	0.00	0.00	0.00	0.00	0.00	0.00	0.00
	3.3 आयकट विकास	0.00	0.00	0.00	0.00	0.00	0.00	0.00
	3.4 मध्यम प्रकल्प	0.00	0.00	0.00	0.00	0.00	0.00	0.00
	3.5 पूरनियंत्रण कामे	0.00	0.00	0.00	0.00	0.00	0.00	0.00
	एकूण (तीन)	11.52	0.00	0.00	0.00	0.00	0.00	11.52
4	विद्युत विकास							
	एकूण (चार)	16.51	0.00	3.30	24.20	0.00	0.00	44.01

(152)

तक्ता क्रमांक - 12.1

विविध विकास शीर्षाखाली झालेला योजनांतर्गत खर्च

जिल्हा - भंडारा/गोंदिया

संदर्भ वर्ष : 2004-05

(रुपये लाखात)

अ. क्र.	विकास शीर्ष व उपशीर्ष	जिल्हा पातळीवरील योजनांवर झालेला खर्च						
		विगर - आदिवासी योजना	आदिवासी उपयोजना	आदिवासी उपयोजना क्षेत्राबाहेरील	विशेष घटक योजना	स्टेटपूल (अनुशोष)	अनुशोष	एकूण
(1)	(2)	(3)	(4)	(5)	(6)	(7)	(8)	(9)
5	उद्योग व खाणकाम							
	5.1 मोठे व मध्यम उद्योग	0.00	0.00	0.00	0.00	0.00	0.00	0.00
	5.2 ग्रामीण व लघु उद्योग	6.88	0	0.00	1.15	0.00	0.00	8.03
	एकूण (पाच)	6.88	0.00	0.00	1.15	0.00	0.00	8.03
6	आरतूक व वळणवळण							
	6.1 मोठे व लहान बंदरे	0.00	0.00	0.00	0.00	0.00	0.00	0.00
	6.2 अंतर्देशीय जलवाहतूक	0.00	0.00	0.00	0.00	0.00	0.00	0.00
	6.3 रस्ते विकास	158.09	0.00	0.00	0.00	0.00	0.00	158.09
	एकूण (सहा)	158.09	0.00	0.00	0.00	0.00	0.00	158.09
7	साामान्य आर्थिक सेवा							
	7.1 पर्यटन	15.68	0.00	0.00	0.00	0.00	0.00	15.68
	7.2 स्थानिक विकास कार्यक्रम	0.00	0.00	0.00	0.00	0.00	0.00	0.00
	एकूण (सात)	15.68	0.00	0.00	0.00	0.00	0.00	15.68
8	सामाजिक आणि सामूहिक सेवा							
	8.1 सामान्य शिक्षण	20.35	0.00	3.00	4.50	0.00	0.00	27.85
	8.2 क्रिडा व युवक कल्याण	3.28	0.00	0.13	0.00	0.00	0.00	3.41
	8.3 कला व संस्कृती	1.65	0.00	0.00	0.00	0.00	0.00	1.65
	8.4 तांत्रिक शिक्षण	2.01	0.00	0.00	0.00	5.00	0.25	7.26
	8.5 वैद्यकीय शिक्षण व औषधी द्रव्ये	0.00	0.00	0.00	0.00	0.00	0.00	0.00
	8.6 आरोग्य सेवा	34.56	0.00	2.00	0.00	0.00	45.63	82.19
	8.7 ग्रामीण पाणी पुरवठा व स्वच्छता	5.88	0.00	0.00	0.00	0.00	0.00	5.88
	8.8 गृहनिर्माण	5.00	0.00	0.00	0.00	0.00	0.00	5.00
	8.9 नगर विकास	7.43	0.00	0.00	41.25	0.00	0.00	48.68
	8.10 माहिती व प्रसिध्दी	0.00	0.00	0.00	1.00	0.00	0.00	1.00
	8.11 मागासवर्गीयांचे कल्याण	17.72	0.00	53.47	220.09	0.00	0.00	291.28
	8.12 कामगार व कामगार कल्याण	4.46	0.00	0.00	0.29	0.00	45.00	49.75
	8.13 समाज कल्याण	2.61	0.00	0.55	0.00	0.00	0.00	3.16
	8.14 स्थानिक विकास कार्यक्रम	0.00	0.00	0.00	0.00	0.00	0.00	0.00
	8.15 पोषण	0.00	0.00	0.00	0.00	0.00	0.00	0.00
	एकूण (आठ)	104.95	0.00	59.15	267.13	5.00	90.88	527.11
	एकूण (एक ते आठ)	596.78	0.00	68.24	433.85	5.00	90.88	1194.75

आधार - जिल्हा नियोजन अधिकारी, भंडारा

तक्ता क्रमांक - 12.1

विविध विकास शीर्षाखाली झालेला योजनांतर्गत खर्च

जिल्हा - भंडारा/गोंदिया

संदर्भ वर्ष : 2004-05

(रुपये लाखात)

अ. क्र.	विकास शीर्ष व उपशीर्ष	जिल्हा पातळीवरील योजनांवर झालेला खर्च						
		बिगर - आदिवासी योजना	आदिवासी उपयोजना	आदिवासी उपयोजना क्षेत्राबाहेरील	विशेष घटक योजना	स्टेटपूल (अनुशेष)	अनुशेष	एकूण
(1)	(2)	(3)	(4)	(5)	(6)	(7)	(8)	(9)

तक्ता क्रमांक - 12.1

विविध विकास शीर्षाखाली झालेला योजनांतर्गत खर्च

जिल्हा - गोंदिया

संदर्भ वर्ष : 2004-05

(रुपये लाखात)

अ. क्र.	विकास शीर्ष व उपशीर्ष	जिल्हा पातळीवरील योजनांवर झालेला खर्च						
		बिगर - आदिवासी योजना	आदिवासी उपयोजना	आदिवासी उपयोजना क्षेत्राबाहेरील	विशेष घटक योजना	स्टेटपूल	अनुशेष	एकूण
(1)	(2)	(3)	(4)	(5)	(6)	(7)	(8)	(9)
1	कृषि व आंगण सेवा							
	1.1 पीक संवर्धन	7.46	2.62	2.66	75.07	0.00	0.00	87.81
	1.2 फलोत्पादन	1.00	0.00	0.00	0.00	0.00	0.00	1.00
	1.3 मृत्संधारण	0.00	0.00	0.00	0.00	0.00	0.00	0.00
	1.4 पशुसंवर्धन	1.82	4.92	4.10	0.30	0.00	0.00	11.14
	1.5 बुध्दिव्यवसाय विकास	8.93	1.63	0.00	0.00	0.00	0.00	10.56
	1.6 मत्स्यव्यवसाय	5.32	2.03	0.41	0.00	0.00	0.00	7.76
	1.7 बंने	0.62	0.00	0.00	0.00	0.00	0.00	0.62
	1.8 पणन, कोठारे व बखारी	0.00	0.00	0.00	0.00	0.00	0.00	0.00
	1.9 सहकार	6.11	0.93	0.06	0.75	0.00	0.00	7.85
	एकूण (एक)	31.26	12.13	7.23	76.12	0.00	0.00	126.74
2	ग्रामीण विकास							
	2.1 एकात्मिक ग्रामीण विकास कार्यक्रम	48.65	10.16	6.65	52.23	0.00	0.00	117.69
	2.2 अवर्षण प्रवण क्षेत्र कार्यक्रम	0.00	0.00	0.00	0.00	0.00	0.00	0.00
	2.3 जव्याहर रोजगार योजना	240.97	29.11	15.36	0.00	0.00	0.00	285.44
	2.4 रोजगार हमी योजना	30.00	0.00	0.00	0.00	0.00	0.00	30.00
	2.5 जमीन सुधारणा	0.00	0.00	0.00	0.00	0.00	0.00	0.00
	2.6 सामूहिक विकास	0.00	0.00	0.00	0.00	0.00	0.00	0.00
	2.7 ग्रामीण स्वच्छता कार्यक्रम	0.00	0.00	0.00	0.00	0.00	0.00	0.00
	एकूण (दोन)	319.62	39.27	22.01	52.23	0.00	0.00	433.13
3	पाटबंधारे व पूरनियंत्रण							
	3.1 लघु पाटबंधारे	17.32	11.40	2.40	0.00	0.00	0.00	31.12
	3.2 जलावाय क्षेत्र विकास कार्यक्रम	0.00	0.00	0.00	0.00	0.00	0.00	0.00
	3.3 आयकट विकास	0.00	0.00	0.00	0.00	0.00	0.00	0.00

तक्का क्रमांक - 12.1

विविध विकास शीर्षाखाली झालेल्या योजनांतर्गत खर्च

जिल्हा - भंडारा/गोंदिया

संदर्भ वर्ष : 2004-05

(रुपये लाखात)

क्र.	विकास शीर्ष व उपशीर्ष	जिल्हा पातळीवरील योजनांवर झालेला खर्च						
		नगर - आदिवासी योजना	आदिवासी उपयोजना	आदिवासी उपयोजना संत्राबाहेरील	विशेष घटक योजना	स्टेटपूल (अनुसंध)	अनुसंध	एकूण
(1)	(2)	(3)	(4)	(5)	(6)	(7)	(8)	(9)
3.5	पूरनियंत्रण कामे	0.00	0.00	0.00	0.00	0.00	0.00	0.00
	एकूण (तीन)	17.32	11.40	2.40	0.00	0.00	0.00	31.12
	4 विद्युत विकास	21.73	3.84	3.84	8.04	0.00	0.00	37.45
	एकूण (चार)	21.73	3.84	3.84	8.04	0.00	0.00	37.45
5	उद्यांग व खाणकाम							
	5.1 माट व मध्यम उद्यांग	6.00	0.00	0.00	0.00	0.00	0.00	6.00
	5.2 ग्रामीण व लघु उद्यांग	2.48	0	0.24	0.00	0.00	0.00	2.72
	एकूण (पाच)	8.48	0.00	0.24	0.00	0.00	0.00	8.72
6	वाहतूक व टक्कणवळण							
	6.1 माट व लहान नदरे	0.00	0.00	0.00	0.00	0.00	0.00	0.00
	6.2 अंतर्देशीय अल्पवाहतूक	0.00	0.00	0.00	0.00	0.00	0.00	0.00
	6.3 रस्त विकास	152.10	13.67	0.00	0.00	0.00	40.00	205.77
	एकूण (सहा)	152.10	13.67	0.00	0.00	0.00	40.00	205.77
7	सामान्य आर्थिक सेवा							
	7.1 पर्यटन	0.00	0.00	0.00	0.00	0.00	0.00	0.00
	7.2 स्थानिक विकास कार्यक्रम	0.00	0.00	0.00	0.00	0.00	0.00	0.00
	एकूण (सात)	0.00	0.00	0.00	0.00	0.00	0.00	0.00
8	सामाजिक आणि सामूहिक सेवा							
	8.1 सामान्य शिक्षण	28.67	11.33	14.07	9.85	0.00	0.00	63.92
	8.2 क्रिडा व युवक कल्याण	1.10	1.13	0.00	0.00	0.00	0.00	2.23
	8.3 कला व संस्कृती	1.65	0.00	0.00	0.00	0.00	0.00	1.65
	8.4 तांत्रिक शिक्षण	0.00	0.00	0.00	0.00	0.00	12.81	12.81
	8.5 वैद्यकीय शिक्षण व औषधी व्रत्ये	0.00	0.00	0.00	0.00	0.00	0.00	0.00
	8.6 आरोग्य सेवा	51.01	69.23	40.42	0.00	0.00	0.00	160.66
	8.7 ग्रामीण पाणी पुरवठा व स्वच्छता	9.90	15.40	33.84	0.00	0.00	0.00	59.14
	8.8 गृहनिर्माण	5.00	0.00	0.00	0.00	0.00	0.00	5.00
	8.9 नगर विकास	17.32	0.00	0.00	99.00	0.00	0.00	116.32
	8.10 माहिती व प्रसिध्दी	0.00	0.00	0.00	1.00	0.00	0.00	1.00
	8.11 मागासवर्गीयांचे कल्याण	273.90	240.28	71.78	144.26	0.00	0.00	730.22
	8.12 कामगार व कामगार कल्याण	3.58	0.96	0.00	0.83	0.00	0.00	5.37
	8.13 समाज कल्याण	1.44	0.50	1.10	1.03	0.00	0.00	4.07
	8.14 स्थानिक विकास कार्यक्रम	0.00	0.00	0.00	0.00	0.00	0.00	0.00
	8.15 पोषण	0.00	0.00	0.00	0.00	0.00	0.00	0.00
	एकूण (आठ)	393.57	338.83	161.21	255.97	0.00	12.81	1162.39
	एकूण (एक ते आठ)	944.08	419.14	196.93	392.36	0.00	52.81	2005.32

आधार - जिल्हा नियोजन अधिकारी, गोंदिया



तक्ता क्रमांक - 12.2

रोजगार हमी योजना

जिल्हा - भंडारा

संदर्भ वर्ष : 2004-05

अ. क्र.	बाब	कामाचा प्रकार					
		सिंचन	सार्वजनिक कामे (रस्ते)	कृषि	वनीकरण	इतर	एकूण
(1)	(2)	(3)	(4)	(5)	(6)	(7)	(8)
1	नियोजित कामांची संख्या	520	1026	1423	114	83	3166
2	मंजूर केलेल्या कामांची संख्या	216	306	725	42	0	1289
3	सुरु केलेल्या कामांची संख्या	134	266	409	37	0	846
4	पूर्ण केलेल्या कामांची संख्या	21	0	270	3	0	294
5	मध्येच बंद केलेल्या कामांची संख्या	213	266	139	34	0	652
6	कामांसाठी केलेली तरतूद	उ.ना	उ.ना	उ.ना	उ.ना	0	1462.88
7	कामांवर झालेला एकूण खर्च (रु.लाखात)	उ.ना	उ.ना	उ.ना	उ.ना	0	1462.88
8	रोजगार निर्मिती (मनुष्य दिवस लाखात)	उ.ना	उ.ना	उ.ना	उ.ना	0	31.125

आधार - जिल्हाधिकारी कार्यालय, रोजगार हमी योजना, भंडारा.

(156)

तक्ता क्रमांक - 12.2

रोजगार हमी योजना

जिल्हा - गोंदिया

संदर्भ वर्ष : 2004-05

अ. क्र.	नाम	कामाचा प्रकार					
		सिंचन	सार्वजनिक कामे (रस्ते)	कृषि	वनीकरण	इतर	एकूण
(1)	(2)	(3)	(4)	(5)	(6)	(7)	(8)
1	नियोजित कामांची संख्या	784	286	5836	620	599	8125
2	मंजूर केलेल्या कामांची संख्या	125	71	1443	21	282	1942
3	सुरु केलेल्या कामांची संख्या	101	42	948	17	161	1269
4	पूर्ण केलेल्या कामांची संख्या	28	15	643	0	72	758
5	मध्येच बंद केलेल्या कामांची संख्या	0	0	0	0	0	0
6	कामांसाठी केलेली तरतूद	1550	720	1800	1100	950	6120
7	कामांवर झालेला एकूण खर्च (रु.लाखात)	980	173	890	280	209	2532
8	रोजगार निर्मिती (मनुष्य दिवस लाखात)	14.50	3.80	16.30	4.90	3.02	42.52

आधार - जिल्हाधिकारी कार्यालय, रोजगार हमी योजना, गोंदिया

(157)

तक्ता क्रमांक - 12.3

रोजगार हमी योजनेखाली घेतलेली कामे, त्यावरील रोजगार व खर्च

जिल्हा - भंडारा

संदर्भ: 2004-05

अ. क्र.	महिना	खर्च (रुपये लाखात)		मनुष्य दिवस (लाखात)	रोजगार हमी योजनेखालील कामांची संख्या
		प्रत्यक्ष (महिन्यातील)	संचित आर्थिक वर्षाच्या आरंभापासून)		
(1)	(2)	(3)	4	(5)	(6)
1	एप्रिल 2004	35.81	35.31	0.762	126
2	मे 2004	104.88	140.69	2.232	394
3	जून 2004	442.78	583.47	9.422	499
4	जुलै 2004	249.59	833.06	5.310	122
5	ऑगस्ट 2004	70.13	903.19	1.492	88
6	सप्टेंबर 2004	35.22	938.41	0.749	91
7	ऑक्टोबर 2004	12.08	950.49	0.278	99
8	नोव्हेंबर 2004	21.69	972.18	0.461	83
9	डिसेंबर 2004	18.75	990.93	0.399	126
10	जानेवारी 2005	30.14	1021.07	0.641	278
11	फेब्रुवारी 2005	9.00	1030.07	0.192	339
12	मार्च 2005	432.81	1462.88	9.187	499

आधार - जिल्हाधिकारी कार्यालय, (रो.ह.यो.शाखा), भंडारा

तक्ता क्रमांक - 12.3

रोजगार हमी योजनेखाली घेतलेली कामे, त्यावरील रोजगार व खर्च

जिल्हा - गोंदिया

संदर्भ: 2004-05

अ. क्र.	महिना	खर्च (रुपये लाखात)		मनुष्य दिवस (लाखात)	रोजगार हमी योजनेखालील कामांची संख्या
		प्रत्यक्ष (महिन्यातील)	संचित आर्थिक वर्षाच्या आरंभापासून)		
(1)	(2)	(3)	4	(5)	(6)
1	एप्रिल 2004	490	490	8.32	532
2	मे 2004	512	1002	8.86	555
3	जून 2004	601	1603	9.16	580
4	जुलै 2004	71	1674	1.01	31
5	ऑगस्ट 2004	62	1736	0.80	28
6	सप्टेंबर 2004	101	1837	1.15	28
7	ऑक्टोबर 2004	86	1923	1.07	30
8	नोव्हेंबर 2004	32	1955	0.41	26
9	डिसेंबर 2004	16	1971	0.18	26
10	जानेवारी 2005	140	2111	3.17	190
11	फेब्रुवारी 2005	205	2316	3.49	218
12	मार्च 2005	216	2532	4.90	310

आधार - जिल्हाधिकारी कार्यालय, (रो.ह.यो.शाखा), गोंदिया.

तक्ता क्र. १२.४  
पिण्याच्या पाण्याच्या सोयी व टंचाई संबंधी केलेल्या उपाययोजना

जिल्हा भंडारा

संदर्भ : 2004-05

अ. क्र.	बाबी	तालुका							जिल्हा एकूण
		तुमसर	मोहाडी	भंडारा	साकोली	साळनी	पवणी	साळपुर	
(1)	(2)	(3)	(4)	(5)	(6)	(7)	(8)	(9)	
1	वस्ती असलेल्या गावांची एकूणसंख्या	136	100	142	86	94	137	83	778
2	गावातील वाड्या/वस्त्यांची संख्या	35	3	17	35	0	19	20	129
3	बारा महिने पुरेसे पाणी उपलब्ध असलेल्या								
3.1	गावांची संख्या	104	101	139	84	94	132	74	728
3.2	त्याखालील वाड्या / वस्त्यांची संख्या	32	3	5	5	6	0	1	52
4	पिण्याच्या पाण्याची टंचाई असलेली गावे व वाड्या/वस्त्या								
	संदर्भ वर्षातील								
	अ) एकूण टंचाईग्रस्त गावे (संख्या)	37	58	73	59	52	75	62	416
	ब) एकूण वाड्या/वस्त्या (संख्या)	0	0	0	0	0	0	0	0
	बृहत आराखडयानुसार								
	अ) एकूण टंचाईग्रस्त गावे (संख्या)	37	58	73	59	52	75	62	416
	ब) एकूण टंचाईग्रस्त वाड्या/वस्त्या (संख्या)	0	0	0	0	0	0	0	0
5	केलेली उपाययोजना	0	0	0	0	0	0	0	0
	अ) टँकरने पुरवठा होणा-या								
	गावांची संख्या	0	0	0	0	0	0	0	0
	गावातील वाड्या/वस्त्यांची संख्या	0	0	0	0	0	0	0	0
	टँकरची संख्या	0	0	0	0	0	0	0	0
	ब) बैलगाडीने पुरवठा होणा-या								
	गावांची संख्या	0	0	0	0	0	0	0	0
	गावातील वाड्या/वस्त्यांची संख्या	0	0	0	0	0	0	0	0
	बैलगाड्यांची संख्या	0	0	0	0	0	0	0	0
	क) इतर साधनांनी पुरवठा होणा-या								
	गावांची संख्या	37	58	73	59	52	75	62	416
	गावातील वाड्या/वस्त्यांची संख्या	0	0	0	0	0	0	0	0
	साधने संख्या	55	100	118	115	97	118	98	701

आधार - कार्यकारी अभियंता, ग्रामीण पाणीपुरवठा, जिल्हा परिषद, भंडारा.

(160)

तक्ता क्र. २२.४

पिण्याच्या पाण्याच्या सोयी व टंचाई संबंधी केलेल्या उपाययोजना

जिल्हा - गोदिया

संदर्भ : 2004-05

अ. क्र.	बाबी	साप्ल्या									जिल्हा एकूण
		गोदिया जिल्हा	तिरुड	गोरेगाव	गोदिया	जामगाव	झालेकसा	र/अर्जुनी	ऊर्जुनी/पो.	देवरी	
(1)	(2)	(1)	(2)	(3)	(4)	(5)	(6)	(7)	(8)		
1	वस्ती असलेल्या गावांची एकूणसंख्या		118	100	144	89	78	101	142	121	893
2	गावातील वाड्या/वस्त्यांची संख्या		42	73	99	73	126	91	41	136	681
3	बारा महिने पुरेसे पाणी उपलब्ध असलेल्या										
	3.1 गावांची संख्या		110	97	142	89	78	100	138	121	875
	3.2 त्याखालील वाड्या / वस्त्यांची संख्या		42	73	96	73	25	91	41	132	573
4	पिण्याच्या पाण्याची टंचाई असलेली गावे व वाड्या/वस्त्या		0	0	0	0	0	0	0	0	0
	संदर्भ वर्षातील		0	0	0	0	0	0	0	0	0
	अ) एकूण टंचाईग्रस्त गावे (संख्या)		71	68	108	24	10	36	60	29	406
	ब) एकूण वाड्या/वस्त्या (संख्या)		0	14	50	5	8	4	21	13	115
	बृहत आराखडयानुसार		0	0	0	0	0	0	0	0	0
	अ) एकूण टंचाईग्रस्त गावे (संख्या)		71	68	108	24	10	36	60	29	406
	ब) एकूण टंचाईग्रस्त वाड्या/वस्त्या (संख्या)		0	14	50	5	8	4	21	13	115
5	केलेली उपाययोजना		0	0	0	0	0	0	0	0	0
	अ) टँकरने पुरवठा होणा-या										
	गावांची संख्या		0	0	0	0	0	0	0	0	0
	गावातील वाड्या/वस्त्यांची संख्या		0	0	0	0	0	0	0	0	0
	टँकरची संख्या		0	0	0	0	0	0	0	0	0
	ब) बैलगाडीने पुरवठा होणा-या										
	गावांची संख्या		0	0	0	0	0	0	0	0	0
	गावातील वाड्या/वस्त्यांची संख्या		0	0	0	0	0	0	0	0	0
	बैलगाड्यांची संख्या		0	0	0	0	0	0	0	0	0
	क) इतर साधनांनी पुरवठा होणा-या										
	गावांची संख्या		0	0	0	0	0	0	0	0	0
	गावातील वाड्या/वस्त्यांची संख्या		0	0	0	0	0	0	0	0	0
	साधने संख्या		0	0	0	0	0	0	0	0	0

आधार - कार्यकारी अभियंता, ग्रामीण पा. विभाग, जिल्हा परिषद, गोदिया

(161)

तक्ता क्रमांक 12.5  
रासायनिक खतांचे वाटप

जिल्हा - भंडारा/गोंदिया

संदर्भ : 2004-05

अ.क्र.	तालुका	रासायनिक खतांचे वाटप (मे.टन)		
		नियंत्रित संस्थांकडून	खाजगी संस्थांकडून	एकूण
(1)	(2)	(3)	(4)	(5)
1	तुमसर	1650	2560	4210
2	मोहाडी	1855	2650	4505
3	भंडारा	1950	2560	4510
4	साकोली	1259	2476	3735
5	लाखनी	1470	2520	3990
6	पवनी	2260	3080	5340
7	लाखंदुर	2140	3030	5170
जिल्हा एकूण		12584	18876	31460
गोंदिया जिल्हा				
1	तिरोडा	2115	2560	4675
2	गोरेगाव	1100	2900	4000
3	गोंदिया	2100	3400	5500
4	आमगाव	2400	3600	6000
5	सालेकसा	2000	2050	4050
6	स/अर्जुनी	1810	1980	3790
7	अर्जुनी/मा.	1540	2710	4250
8	देवरी	1940	3200	5140
जिल्हा एकूण		15005	22400	37405

आधार - कृषि विकास अधिकारी, जिल्हा परिषद, भंडारा/गोंदिया.

(162)

तक्ता क्रमांक - 12.6

साखर कारखाने

जिल्हा:- भंडारा / गोविया

संदर्भ वर्ष : 2004-05

अ. क्र.	तालुका	साखर कारखान्याचे नाव	सहकारी/ खाजगी	कामगार(संख्या)		गळीत क्षमता मे.टन	प्रत्यक्ष गाळप मे.टन	साखरेचे उत्पादन मे.टन	इतर उत्पादने			
				नियमित	हंगामी				इथेनॉल मे. टन	पपर मे. टन	मद्यार्क हजार लि.	बीज मे. वॉट
(1)	(2)	(3)	(4)	(5)	(6)	(7)	(8)	(9)	(10)	(11)	(12)	(13)
1	तुमसर											
2	मोहाडी	दि.वैनगंगा साखर कारखाना वेन्डाडा	सहकारी	-	निरंक	-	-	-	-	-	-	-
3	भंडारा											
4	साकोली											
5	लाखनी											
6	पवनी											
7	लाखंदुर											
जिल्हा एकूण												
गोविया जिल्हा												
1	तिरोडा											
2	गोरेगाव											
3	गोविया											
4	आमगाव				निरंक	-	-	-	-	-	-	-
5	सालेकसा											
6	स/अर्जुनी											
7	अर्जुनी मा.											
8	देवरी											
जिल्हा एकूण												

आधार - साखर आयुक्तालय, पुणे

(163)



तक्ता क्रमांक - 12.7  
वीस कलमी कार्यक्रमाची भौतिक प्रगती.

जिल्हा:- भंडारा

संदर्भ: 2004-05

अ.क्र.	बाब	परिमाण	उद्दिष्ट	साध्य
(1)	(2)	(3)	(4)	(5)
1	अ) स्वर्णज्योती ग्राम स्वरोज्जार योजना	लामधारकांची संख्या	1775	1873
	ब) जवाहर ग्राम समृद्धी योजना	लाख मनुष्य दिवस	12.10	18.30
	क) लघुउद्योग स्थापन करणे	उद्योग संख्या	400	431
2	अ) अतिरिक्त जमिनीचे वाटप	हेक्टर	0	0.00
	ब) लामधारक	संख्या-अनुजाती	0	0
		अनुजमाती	0	0
		इतर	0	0
3	वेठबिगरांचे पुनर्वसन	खेडी संख्या	0	0
4	पिण्यासाठी स्वच्छ पाणी	खेडी संख्या	26	8
5	अ) प्राथमिक आरोग्य केंद्र	केंद्र संख्या	0	0
	ब) उपकेंद्र	उपकेंद्र संख्या	0	0
6	अ) कुटुंब नियोजन शस्त्रक्रिया	संख्या	9390	9391
	ब) सममूल्य शस्त्रक्रिया	संख्या	10950	14441
7	अ) एकात्मिक बालविकास सेवा गट	संख्या	0	0
	ब) अंगणवाडी	संख्या	0	0
8	अ) अनुजातीच्या कुटुंबांना सहाय्य	संख्या	1666	1798
	ब) अनुजमातीच्या कुटुंबांना सहाय्य	संख्या	1607	464
9	अ) घरांसाठी जागा (इंदिरा आवास योजना)	संख्या	0	0
	ब) घरबांधणीसाठी अर्थसहाय्य (इंदिरा आवास योजना)	संख्या	950	566
	क) आधिकदृष्ट्या दुर्बल घटकांसाठी घरे	संख्या	0	0
	ड) कमी उत्पन्न गटासाठी घरे	संख्या	50	70
10	गलिच्छ वस्ती सुधारणा	लोकसंख्या	1019	0
11	झाडे लावणे	रोपे संख्या लाखात	177.93	113.75
12	रास्त भावाची दुकाने उघडणे	संख्या	0	0
13	अ) खेड्यांचे विद्युतीकरण	संख्या	0	0
	ब) पंप संचासाठी विद्युतीकरण	संख्या	0	0
	क) सुधारित चुली	संख्या	0	0
	ड) बायोगॅस	संख्या	150	155

आधार - जिल्हा नियोजन अधिकारी, भंडारा

(164)

तक्ता क्रमांक - 12.7

वीस कलमी कार्यक्रमाची भौतिक प्रगती.

जिल्हा:- गोदिया

संदर्भ: 2004-05

अ.क्र.	बाब	परिमाण	उद्दिष्ट	साध्य
(1)	(2)	(3)	(4)	(5)
1.	अ) स्वर्णजयंती ग्राम स्वरोजगार योजना	लाभधारकांची संख्या	2340	3283
	ब) जवाहर ग्राम समृद्धी योजना	लाख मनुष्य दिवस	12.36	19.69
	क) लघुउद्योग स्थापन करणे	उद्योग संख्या	360	411
2	अ) अतिरिक्त जमिनीचे वाटप	हेक्टर	0.00	0.00
	ब) लाभधारक	संख्या-अनु.जाती	0	0
		अनु.जमाती	0	0
इतर		0	0	
3	जेटबिगारांचे पुनर्वसन	खेडी संख्या	0	0
4	पिण्यासाठी स्वच्छ पाणी	खेडी संख्या	9	7
5	अ) प्राथमिक आरोग्य केंद्र	केंद्र संख्या	0	0
	ब) उपकेंद्र	उपकेंद्र संख्या	0	0
6	अ) कुटुंब नियोजन शस्त्रक्रिया	संख्या	13680	14100
	ब) समसूच्य शस्त्रक्रिया	संख्या	12210	13870
7	अ) एकात्मिक बालविकास सेवा गट	संख्या	0	0
	ब) रांगणवाडी	संख्या	0	0
8	अ) अनु.जातीच्या कुटुंबांना सहाय्य	संख्या	1404	1513
	ब) अनु.जमातीच्या कुटुंबांना सहाय्य	संख्या	3324	2821
9	अ) घरांसाठी जागा (इंदिरा आवास योजना)	संख्या	0	0
	ब) अर्थसहाय्य (इंदिरा आवास योजना)	संख्या	1166	1166
	क) आधिकृत्या दुर्बल घटकांसाठी घरे	संख्या	0	0
	ड) कमी उत्पन्न गटासाठी घरे	संख्या	0	0
10	गलिच्छ वस्ती सुधारणा	लोकसंख्या	3532	1271
11	झाडे लावणे	रोपे संख्या लाखात	16.04	15.21
12	रास्त भावाची दुकाने उघडणे	संख्या	0	0
13	अ) खेड्यांचे विद्युतीकरण	संख्या	0	0
	ब) पंच संचांसाठी विद्युतीकरण	संख्या	745	463
	क) सुधारित चुली	संख्या	0	0
	ड) बायोगॅस	संख्या	200	193

आधार - जिल्हा नियोजन अधिकारी, गोदिया

(165)

तक्ता क्रमांक - 12.8

स्थानिक विकास कार्यक्रम (लोकसभा मतदार संघ)

जिल्हा - भंडारा

संदर्भ : 2004-05

अ. क्र.	लोकसभा मतदार संघाचे नांव	मतदार संघाला मंजूर तरतूद (रुपये हजारात)	मंजूर कामांची संख्या			मंजूर कामांची अंदाजित किंमत (रुपये हजारात)	संदर्भ वर्षात झालेला एकूण खर्च (रुपये हजारात)
			जुनी अपूर्ण कामे	संदर्भ वर्षातील नवीन कामे	एकूण		
(1)	(2)	(3)	(4)	(5)	(6)	(7)	(8)
1	चिमुर्	9000	7	81	88	8177	7843
2	भंडारा	10000	6	28	34	8364	8364
एकूण		19000	13	109	122	16541	16207

तक्ता क्रमांक - 12.9

स्थानिक विकास कार्यक्रम (विधानसभा मतदार संघ)

जिल्हा - भंडारा

संदर्भ : 2004-05

अ. क्र.	विधानसभा मतदार संघाचे नांव	मतदार संघाला मंजूर तरतूद (रुपये हजारात)	मंजूर कामांची संख्या			मंजूर कामांची अंदाजित किंमत (रुपये हजारात)	संदर्भ वर्षात झालेला एकूण खर्च (रुपये हजारात)
			जुनी अपूर्ण कामे	संदर्भ वर्षातील नवीन कामे	एकूण		
(1)	(2)	(3)	(4)	(5)	(6)	(7)	(8)
1	भंडारा	6178	38	18	56	5724	4942
2	तुमसर	8000	43	27	70	6327	6638
3	अड्याळ	8000	19	17	36	6865	6141
4	साकोली	7000	58	64	122	4966	5157
5	लाखंदुर	4000	34	16	50	2957	3378
एकूण		33178	192	142	334	26839	26256

आधार - जिल्हा नियोजन अधिकारी, भंडारा

(166)

तक्ता क्रमांक -12.8

स्थानिक विकास कार्यक्रम (लोकसभा मतदार संघ)

जिल्हा - गोंदिया

संदर्भ : 2004-05

अ. क्र.	लोकसभा मतदार संघाचे नांव	मतदार संघाला मंजूर तरतूद (रुपये हजारात)	मंजूर कामांची संख्या			मंजूर कामांची अंदाजित किंमत	संदर्भ वर्षात झालेला एकूण खर्च (रुपये हजारात)
			जुनी अपूर्ण कामे	संदर्भ वर्षातील नवीन कामे	एकूण		
(1)	(2)	(3)	(4)	(5)	(6)	(7)	(8)
1	चिमुर	1000	0	13	13	1437	451
2	भंडारा	5000	0	15	15	5184	750
एकूण		6000	0	28	28	6621	1201

तक्ता क्रमांक - 12.9

स्थानिक विकास कार्यक्रम (विधानसभा मतदार संघ)

जिल्हा - गोंदिया

संदर्भ : 2004-05

अ. क्र.	विधानसभा मतदार संघाचे नांव	मतदार संघाला मंजूर तरतूद (रुपये हजारात)	मंजूर कामांची संख्या			मंजूर कामांची अंदाजित किंमत (रुपये हजारात)	संदर्भ वर्षात झालेला एकूण खर्च (रुपये हजारात)
			जुनी अपूर्ण कामे	संदर्भ वर्षातील नवीन कामे	एकूण		
(1)	(2)	(3)	(4)	(5)	(6)	(7)	(8)
1	गोंदिया	3527	0	103	103	4022	3527
2	तिरोडा	3527	0	25	25	4379	3524
3	गोरेगाव	3527	0	78	78	4059	3527
4	आमगाव	3527	0	74	74	4163	3527
5	साकोली	2127	13	7	20	1400	2126
6	लाखंडुर	5467	16	38	54	5615	5467
एकूण		21702	29	325	354	23638	21698

आधार - जिल्हा नियोजन अधिकारी, गोंदिया

(167)

तक्ता क्रमांक - 12.10

स्थानिक विकास कार्यक्रम (राज्यसभा सदस्य)

जिल्हा - भंडारा

संदर्भ : 2004-05

अ. क्र.	राज्यसभा सदस्य नाव	जिल्ह्याकरिता उपलब्ध करून दिलेली तरतूद (रुपये हजारात)	मंजूर कामांची संख्या			मंजूर कामांची अंदाजित किंमत (रुपये हजारात)	संदर्भ वर्षात झालेला एकूण खर्च (रुपये हजारात)
			जुनी अपूर्ण कामे	संदर्भ वर्षातील नवीन कामे	एकूण		
(1)	(2)	(3)	(4)	(5)	(6)	(7)	(8)
1	श्री .प्रफुल पटेल	25.00	4	4	8	9.45	3.14
	एकूण	25.00	4	4	8	9.45	3.14

तक्ता क्रमांक - 12.11

स्थानिक विकास कार्यक्रम (विधानपरिषद सदस्य)

जिल्हा - भंडारा / गोंदिया

संदर्भ - 2004-05

अ. क्र.	विधानपरिषद सदस्यांचे नाव	जिल्ह्याकरिता उपलब्ध करून दिलेली तरतूद (रुपये लाखात)	मंजूर कामांची संख्या			मंजूर कामांची अंदाजित किंमत (रुपये लाखात)	संदर्भ वर्षात झालेला एकूण खर्च (रुपये लाखात)
			जुनी अपूर्ण कामे	संदर्भ वर्षातील नवीन कामे	एकूण		
(1)	(2)	(3)	(4)	(5)	(6)	(7)	(8)
1	श्री . गोपाल अग्रवाल	7.33	3	3	6	6.22	5.21
2	श्री .नतीन गडकरी	3.50	2	4	6	4.78	0.72
3	श्री .व्ही .यु .डायग्वाने	5.00	28	14	42	5.02	5.01
4	श्री .जोगेद्र कवाडे	22.73	7	6	13	16.91	16.04
	एकूण	38.56	40	27	67	32.93	26.98

आधार - जिल्हा नियोजन अधिकारी, भंडारा

(168)

तक्ता क्रमांक - 12.10

स्थानिक विकास कार्यक्रम (राज्यसभा सदस्य)

जिल्हा - गोंदिया

संदर्भ : 2004-05

अ. क्र.	राज्यसभा सदस्य नाव	जिल्हाकरिता उपलब्ध करून दिलेली तरतूद (रुपये लाखात)	मंजूर कामांची संख्या			मंजूर कामांची अंदाजित किंमत (रुपये लाखात)	संदर्भ वर्षात झालेला एकूण खर्च (रुपये लाखात)
			जुनी अपूर्ण कामे	संदर्भ वर्षातील नवीन कामे	एकूण		
(1)	(2)	(3)	(4)	(5)	(6)	(7)	(8)
1	श्रीमती. नजमा हेपतुल्ला	10.00	0	1	1	10.00	9.95
एकूण		10.00	0	1	1	10.00	9.95

तक्ता क्रमांक - 12.11

स्थानिक विकास कार्यक्रम (विधानपरिषद सदस्य)

जिल्हा - गोंदिया

संदर्भ - 2004-05

अ. क्र.	विधानपरिषद सदस्यांचे नाव	जिल्हाकरिता उपलब्ध करून दिलेली तरतूद (रुपये हजारात)	मंजूर कामांची संख्या			मंजूर कामांची अंदाजित किंमत (रुपये हजारात)	संदर्भ वर्षात झालेला एकूण खर्च (रुपये हजारात)
			जुनी अपूर्ण कामे	संदर्भ वर्षातील नवीन कामे	एकूण		
(1)	(2)	(3)	(4)	(5)	(6)	(7)	(8)
1	श्री. गोपाल अग्रवाल	46.00	56	24	80	110.14	110.14
2	श्री. जोगेद्र कवाडे	7.50	2	0	2	7.53	7.53
3	श्री. व्ही. यु. डायगळाने	5.00	0	14	14	4.98	4.98
4	श्री. राजेन्द्र जैन	26.67	0	35	35	29.42	26.67
5	श्री. नतीन गडकरी	3.00	1	1	2	4.99	4.99
एकूण		88.17	59	74	133	157.06	154.31

आधार - जिल्हा नियोजन अधिकारी, गोंदिया

(169)

तक्ता क्रमांक - 13.1

पोलिस अधिकारी/ कर्मचारी यांची संख्या

जिल्हा - भंडारा

संदर्भ वर्ष: 2004-05

अ. क्र.	पदनाम	संख्या	
		एकूण संख्या	पैकी महिलांची संख्या
(1)	(2)	(3)	(4)
1	पोलिस अधिकारी/ कर्मचारी यांची संख्या		
	1.1 पोलिस उपमहानिरीक्षक	0	0
	1.2 पोलिस आयुक्त	0	0
	1.3 पोलिस उप आयुक्त	0	0
	1.4 पोलिस सहायक आयुक्त	0	0
	1.5 पोलिस अधीक्षक	1	0
	1.6 अपर पोलिस अधीक्षक	1	0
	1.7 पोलिस उप अधीक्षक	5	0
	1.8 पोलिस निरीक्षक	16	0
	1.9 पोलिस उप निरीक्षक	59	0
	1.10 पोलिस जमादार/ हवालदार	265	5
	1.11 पोलिस शिपाई / पोलिस नाईक	490	9
	एकूण पोलिस अधिकारी/ कर्मचारी संख्या	837	14
2	पोलिस ठाणे	12	XX
3	आउट पोस्ट	7	XX
4	पोलिस चौकी	0	XX
5	लॉकअप्स	9	XX
6	पोलिस ठाणे, आउट पोस्ट व सब पोस्ट आदींची सोंय असलेली गावे व शहरे	19	XX
7	पोलिस दलांचा एकूण खर्च (रु. लाखात)	1184	XX

आधार - 1) जिल्हा पोलिस अधीक्षक (ग्रामिण विभाग), भंडारा / गोंदिया

(170)

तक्ता क्रमांक - 13.1  
पोलिस अधिकारी/ कर्मचारी यांची संख्या

जिल्हा -गोंदिया

संदर्भ वर्ष:2004-05

अ. क्र.	पदनाम	संख्या	
		एकूण संख्या	पैकी महिलांची संख्या
(1)	(2)	(3)	(4)
1	पोलिस अधिकारी/ कर्मचा-यांची संख्या		
	1.1 पोलिस उपमहानिरीक्षक	0	0
	1.2 पोलिस आयुक्त	0	0
	1.3 पोलिस उप आयुक्त	0	0
	1.4 पोलिस सहायक आयुक्त	0	0
	1.5 पोलिस अधीक्षक	1	0
	1.6 अपर पोलिस अधीक्षक	0	0
	1.7 पोलिस उप अधीक्षक	4	0
	1.8 पोलिस निरीक्षक	25	0
	1.9 पोलिस उप निरीक्षक	60	0
	1.10 पोलिस जमादार/ हवालदार	382	5
	1.11 पोलिस शिपाई / पोलिस नाईक	962	45
	एकूण पोलिस अधिकारी/ कर्मचारी संख्या	1434	50
2	पोलिस ठाणे	14	XX
3	आउट पोस्ट	4	XX
4	पोलिस चौकी	8	XX
5	लॉकअप्स	11	XX
6	पोलिस ठाणे, आउट पोस्ट व सब पोस्ट आदींची सोय असलेली गावे व शहरे	25	XX
7	पोलिस दलांचा एकूण खर्च ( रू.लाखात )	1889	XX

आधार - 1) जिल्हा पोलिस अधीक्षक(ग्रामिण विभाग), /गोंदिया

2) पोलिस आयुक्त (शहर विभाग),

(171)



तक्ता क्रमांक - 13.2

दिवाणी व फौजदारी न्यायालयात निकालात काढलेली प्रकरणे

जिल्हा- भंडारा/गोंदिया

संदर्भ वर्ष: 2004-05

अ. क्र.	न्यायालय	एकूण प्रकरणे	मूळ		अपील	
			नियमित	संकीर्ण	नियमित	संकीर्ण
(1)	(2)	(3)	(4)	(5)	(6)	(7)
1	दिवाणी न्यायालय	6098	409	2711	1056	1922
2	फौजदारी न्यायालय	15584	2400	11029	1036	1119
3	लोक न्यायालय	15	15	0	0	0
4	कामगार न्यायालय	1118	1056	62	0	0
5	औद्योगिक न्यायालय	2183	1684	154	345	0
6	कौटुंबिक न्यायालय	0	0	0	0	0
7	जिल्हा दंडाधिकारी तथा कार्यकारी दंडाधिकारी	0	0	0	0	0

आधार - 1) जिल्हा व सत्र न्यायाधीश, भंडारा/गोंदिया

2) आयुक्त, कामगार न्यायालय, भंडारा/गोंदिया

3) आयुक्त, औद्योगिक न्यायालय, भंडारा/गोंदिया 4) लोक आयुक्त

5) समुपदेशक, कौटुंबिक न्यायालय, भंडारा/गोंदिया

टिप - जिल्हा दंडाधिकारी व कार्यकारी दंडाधिकारी, भंडारा/गोंदिया

यांनी ज्या प्रकरणावर निर्णय दिला अशा प्रकरणाचा समावेश नाही.

(172)

तक्ता क्रमांक - 14.1

चित्रपट गृहे, व्ही.डी.ओ. केंद्र आणि केबलधारक यांची आकडेवारी

जिल्हा- भंडारा

संदर्भ वर्ष: 31.3.2005

अ. क्र.	तालुका	कायम स्वरुपी चित्रपटगृहे		फिरती चित्रपटगृहे		व्हीडीओ केंद्रे		केबल धारक		वसूल केलेला कर (रुपये हजारात)
		संख्या	प्रत्येक खेळा साठी असलेली आसन क्षमता	संख्या	प्रत्येक खेळा साठी असलेली आसन क्षमता	संख्या	प्रत्येक खेळा साठी असलेली आसन क्षमता	केबल चालक संख्या	केबल प्राहक संख्या	
(1)	(2)	(3)	(4)	(5)	(6)	(7)	(8)	(9)	(10)	(11)
1	तुमसर	1	662	0	0	5	219	20	2346	536
2	मोहाळी	0	0	0	0	4	178	8	910	135
3	भंडारा	3	1947	0	0	2	62	39	6328	2124
4	साकोली	1	479	0	0	7	330	2	805	170
5	लाखनी	1	354	2	100	1	30	3	593	119
6	पवनी	2	518	3	405	1	50	5	803	284
7	लाखादुर	0	0	2	590	2	65	1	203	97
जिल्हा एकूण		8	3960	7	1095	22	934	78	11988	3465

जिल्हा- गोंदिया

संदर्भ वर्ष: 31.3.2005

1	तिरोडा	1	335	0	0	2	138	4	765	203
2	गोरेगाव	0	0	0	0	2	86	3	391	117
3	गोंदिया	2	1513	0	0	6	264	33	5574	2349
4	आमगाव	1	581	0	0	0	0	7	1115	272
5	सालेकसा	0	0	0	0	0	0	4	671	76
6	स/अर्जुनी	0	0	1	352	4	195	5	444	217
7	अर्जुनी/मो.	0	0	0	0	5	332	7	753	223
8	देवरी	1	600	0	0	2	80	8	1390	186
जिल्हा एकूण		5	3029	1	352	21	1095	71	11103	3643

आधार- जिल्हाधिकारी कार्यालय (करमणूक शाखा), भंडारा/गोंदिया

तक्ता क्रमांक - 14.2

मुद्रणालये आणि त्यांनी प्रकाशित केलेली वर्तमानपत्रे व नियतकालिके

जिल्हा- भंडारा /गोंदिया

संदर्भ-31.3.2005

अ. क्र.	तालुका	मुद्रणालयांची संख्या	दैनिक वर्तमानपत्रे आणि नियतकालिके					
			दैनिक	साप्ताहिक	पाक्षिक	मासिक	त्रैमासिक	वार्षिक
(1)	(2)	(3)	(4)	(5)	(6)	(7)	(8)	(9)
1	तुमसर	22	0	3	0	0	0	0
2	मोहाळी	8	0	3	0	0	0	0
3	भंडारा	22	1	15	0	0	1	0
4	साकोली	5	0	4	0	0	0	0
5	लाखनी	2	1	3	0	0	0	0
6	पवनी	12	1	2	0	0	0	0
7	लाखांदुर	11	0	0	0	0	0	0
एकूण जिल्हा		82	3	30	0	0	1	0

जिल्हा- गोंदिया

संदर्भ-31.3.2005

(1)	(2)	(3)	(4)	(5)	(6)	(7)	(8)	(9)
1	तिरोडा	4	0	1	0	0	0	0
2	गोरेगाव	5	0	3	0	0	0	0
3	गोंदिया	40	9	25	0	0	0	0
4	आमगाव	6	0	0	0	0	0	0
5	सालेकसा	1	0	0	0	0	0	0
6	स/अर्जुनी	4	0	2	2	2	0	0
7	अर्जुनी/मो.	8	0	0	0	0	0	0
8	देवरी	3	0	0	0	0	0	0
जिल्हा एकूण		71	9	31	2	2	0	0

आधार- 1) जिल्हा माहिती अधिकारी, भंडारा /गोंदिया

2) जिल्हाधिकारी कार्यालय (गृह शाखा), भंडारा /गोंदिया

तक्ता क्रमांक - 14.3

लोकसभा व विधानसभा निवडणुकीबाबतची आकडेवारी

जिल्हा-भंडारा /गोंदिया

संदर्भ वर्ष 2004

अ. क्र.	मतदारसंघाचे नाव	एकूण मतदारांची संख्या	मतदान केलेल्या मतदारांची संख्या			मतदानाची टक्केवारी	पक्षनिहाय मिळालेली मते (संख्या)	
			पुरुष	स्त्रिया	एकूण		काँग्रेस आय	राष्ट्रवादी काँग्रेस
(1)	(2)	(3)	(4)	(5)	(6)	(7)	(8)	(9)
लोकसभा निवडणूक :		2004						
1	भंडारा	1004	356	322	678	67.53	0	274
2	चिमुर्	1113	420	353	773	69.45	0	147
लोकसभा एकूण		2117	776	675	1451	68.54	0	421
भंडारा विधानसभा निवडणूक :		2004						
1	तुमसर	154	60	56	116	75.32	22	0
2	भंडारा	179	68	62	130	72.63	0	43
3	साकोली	174	68	64	132	75.86	57	0
4	लाखंर	194	83	75	158	81.44	85	0
5	अडयाळ	173	69	62	131	75.72	43	0
भंडारा विधानसभा एकूण		874	348	319	667	76.32	207	43
गोंदिया विधानसभा निवडणूक :		2004						
8	तिरोडा	154	55	52	107	69.48	0	49
9	गोरेगाव	150	58	56	114	76.00	48	0
10	गोंदिया	181	64	60	124	68.51	51	0
11	आमगाव	197	77	75	152	77.16	0	48
विधानसभा एकूण		682	254	243	497	72.87	99	97

(175)

तक्ता क्रमांक - 14.3

लोकसभा व विधानसभा निवडणुकीबाबतची आकडेवारी

जिल्हा-भंडारा/गोंदिया

अ. क्र.	मतदारसंघाचे नाव	पक्षनिहाय मिळालेली मते (संख्या)						
		बहुजन समाजपार्टी	पी.री.पा. पार्टी	गोडवाना पार्टी	भा.ज.प.	शिवसेना	अपक्ष	इतर पक्ष
(1)	(2)	(10)	(11)	(12)	(13)	(14)	(15)	(16)
लोकसभा निवडणूक :		2004						
1	भंडारा	90	0	12	277	0	25	0
2	चिमुर	75	238	11	336	0	72	26
लोकसभा एकूण		165	238	23	613	0	97	26
भंडारा विधानसभा निवडणूक :								
1	तुमसर	15	0	2	29	0	49	0
2	भंडारा	40	0	1	42	0	2	1
3	साकोली	21	1	0	43	0	9	0
4	लाखंदूर	18	2	1	43	0	3	4
5	अडयाळ	20	7	1	0	37	22	0
भंडारा विधानसभा एकूण		114	10	5	157	37	85	5
गोंदिया विधानसभा निवडणूक :		2004						
8	तिरोडा	18	0	0	32	0	6	0
9	गोरेगाव	9	1	1	51	0	3	0
10	गोंदिया	13	1	0	0	45	11	1
11	आमगाव	16	0	1	48	0	35	1
विधानसभा एकूण		56	2	2	131	45	55	2

आधार - जिल्हा निवडणूक अधिकारी, जिल्हाधिकारी कार्यालय, भंडारा/गोंदिया

(176)