

फक्त कार्यालयीन उपयोगाकरिता

जिल्हा सामाजिक व आर्थिक समालोचन

जिल्हा : औरंगाबाद
2004 - 2005

अर्थ व सांख्यिकी संचालनालय
महाराष्ट्र शासन
मुंबई

फक्त कार्यालयीन उपयोगाकरीता



जिल्हा
सामाजिक व आर्थिक
समालोचन

जिल्हा:-औरंगाबाद
2004-2005

अर्थ व सांख्यिकी संचालनालय,

महाराष्ट्र शासन

मुंबई

अनुक्रमणिका
जिल्हा सामाजिक व आर्थिक समालोचन - 2004-05

जिल्हा -

तक्ता क्र.	विषय	पृष्ठ क्र.
	2	3
भाग-1 समालोचन		
 जिल्हाचा समग्र आढावा	1
	दृष्टिक्षेपात जिल्हा	19
	रस्ते आणि तालुका सीमा दर्शविणारा जिल्हाचा नकाशा	26
	निवडक आलेख	27
भाग-2 सांख्यिकीय तक्ते		
1. निवडक निर्देशक		
1.1	निवडक निर्देशक (1960-2004)	1
2. लोकसंख्याविषयक आकडेवारी		
2.1	लोकसंख्याविषयक निवडक आकडेवारी	6
2.2	लोकसंख्या आणि वृद्धिदर	8
2.3	शहरांची वर्गवारी आणि त्यांची लोकसंख्या	9
2.4	मुख्य व सीमांतिक काम करणा-यांचे उद्योगगटनिहाय वर्गीकरण	10
2.5	धर्म व वयोगटानुसार लोकसंख्या	11
2.6	वारिद्रय रेषेखालील ग्रामीण कुटुंबे	12
3. जिल्हा उत्पन्न अंदाज		
3.1	क्षेत्रवार जिल्हा उत्पन्न व दरडोई जिल्हा उत्पन्न - चालू किमतीनुसार	13
3.2	क्षेत्रवार जिल्हा उत्पन्न व दरडोई जिल्हा उत्पन्न - स्थिर किमतीनुसार	14
4. किमतीविषयक आकडेवारी		
4.1	निवडक कृषिमालाच्या सरासरी घाऊक किमती	15
4.2	जिल्हा मुख्यालयातील महत्त्वाच्या वस्तूंच्या मासिक सरासरी किस्काळ किमती	16
4.3	ग्राहक किमतीचे निर्देशांक	23
4.4	किमतीचे महत्त्वाचे निर्देशांक	24
5. जमीन महसूल, स्थानिक संस्थांचे उत्पन्न/ खर्च, बँकिंग, विमा आणि अल्पबचतविषयक आकडेवारी		
5.1	गोळा केलेला जमीन महसूल	25
5.2	स्थानिक स्वराज्य संस्थांचे उत्पन्न व खर्च	26
5.3	बँक कार्यालये, वर्गीकृत बँकाची संख्या, ठेवी व कर्जे	27
5.4	अल्पबचत कार्यक्रमाची प्रगती	28
5.5	आयुर्विमाविषयक आकडेवारी	29



अनुक्रमणिका
जिल्हा सामाजिक व आर्थिक समालोचन - 2004-05

जिल्हा -

संक्र. क्र.	विषय	पृष्ठ क्र.
1	2	3
6. कृषि व पशुधन विवरण आकडेवारी		
6.1	जमिनीचा वापर	30
6.2	निरनिराट्या पिकांच्या लील क्षेत्र	32
6.3	मुख्य पिकांचे दर हेक्टरी अदाजित उत्पादन	41
6.4	निवडक केवळीत पशुधन दिवसांची संख्या व एकूण पर्जन्य	42
6.5	विविध साधनाखालील ओलिताचे क्षेत्र	43
6.6	निरनिराट्या पिकांखालील ओलिताचे क्षेत्र	44
6.7	सिंचन विहिते	50
6.8	कूपनलिक, हातपंप व विद्युत् पंप	51
6.9	लघुपाटबंधा-यांचा कामे	52
6.10	मोठे व मध्यम पाटबंधारे प्रकल्प	54
6.11	वहिती धरणे व प्रकल्प आणि क्षेत्रफळ गटानुसार वर्गीकरण	60
6.12	कृषि विज्ञान केंद्रे	61
6.13	कृषि विज्ञान केंद्रे	62
6.14	कृषि विज्ञान केंद्रे	69
6.15	मान्यताप्राप्त पशुचिकित्सालये आणि त्यात कत्तल केलेल्या पशूंची संख्या	71
6.16	वापडे	72
6.17	मुख्य व गौण पशुधन संस्था	73
6.18	भूतल मत्स्य उत्पादन	74
6.19	दुग्ध विकास सहकारी संस्था	75
7. सहकार क्षेत्र		
7.1	विविध प्रकारचे सहकारी संस्था	76
7.2	सहकारी संस्थांची वित्तीय स्थिती	77
7.3	सहकारी संस्थांची लेखा परीक्षण वर्गाप्रमाणे संख्या	78
7.4	राज्य/जिल्हा कार्यक्षेत्र असलेल्या सहकारी बँकांचे कार्य	79
7.5	सहकारी संस्थांचे कार्य	80
7.6	विगरकृषि सहकारी पत संस्थांचे कार्य	82
7.7	जिल्हा आणि प्रादेशिक पणन संस्थांचे कार्य	83
7.8	नियंत्रित बाजारपेठांना कृषि मालाची वार्षिक आपक	86
7.9	परवानाधारक व्यावसायिकांची संख्या आणि त्यांनी दिलेली कर्जे	89

अनुक्रमणिका

जिल्हा सामाजिक व आर्थिक समालोचन - 2004-05

जिल्हा -

तक्ता क्र.	विषय	पृष्ठ क्र.
	2	3
8. वीज आणि परिवहन व दळणवळण		
8.1	विद्युतीकरण झालेल्या शहरांची व गावांची संख्या आणि त्यांची लोकसंख्या -	90
8.2	विजेचा वापर	90
8.3	प्रवासाच्या दृष्टीने यानुसार रस्त्याची लांबी	91
8.4	पग्वानाधारांची आणि पग्वानाधारकांची संख्या	92
8.5	राज्य मार्ग परिवहन महामंडळाची प्रवासी वाहतूक	93
8.6	पोस्ट, खाजगी व सार्वजनिक दूरध्वनींची संख्या	94
9. रोजगार व उद्योगविषयक आकडेवारी		
9.1	कारखान्यांतील कामगारांची दैनिक सरासरी संख्या	95
9.2	रोजगार व स्वयंरोजगार मार्गदर्शन केंद्रातील आकडेवारी	100
9.3	शासकीय व स्थानिक स्वराज्य संस्थांतील कर्मचा-यांची संख्या	101
9.4	निरनिराळ्या उद्योगांतील रोजगार	102
9.5	कृषि व बिगर-कृषि उद्योग	103
9.6	प्रमुख उद्योग गटानुसार उद्योगांची आणि नियमित काम करणा-या कामगारांची संख्या	104
9.7	महत्त्वाच्या उद्योग गटानुसार कृषि व बिगरकृषि आस्थापनांची व त्यातील कामगारांची संख्या	105
10. शिक्षण		
10.1	शैक्षणिक संस्थांची संख्या	106
10.2	शैक्षणिक संस्थांतील शिक्षकांची संख्या	107
10.3	शैक्षणिक संस्थांतील विद्यार्थी संख्या	110
10.4	शैक्षणिक संस्थांतील अनुसूचित जातीची विद्यार्थी संख्या	112
10.5	शैक्षणिक संस्थांतील अनुसूचित जमातीची विद्यार्थी संख्या	114
10.6	शिक्षण महाविद्यालये, क्रीडांगणे, क्रीडा संस्था आणि क्रीडा शिष्यवृत्तीधारक	116
10.7	उच्च शिक्षण विद्यार्थ्यांची संख्या	117
11. सार्वजनिक आरोग्य		
11.1	सार्वजनिक व शासन सहाय्यित वैद्यकीय सुविधांची माहिती	119
11.2	नोंदणी केलेल्या जन्म-मृत्यूंची संख्या	121
11.3	विविध कारणानुसार मृत्यूंची संख्या	122
11.4	माता व जन्म संगोपन कार्यक्रमांतर्गत लस टोचणी	123
11.5	कुटुंब कल्याण कार्यक्रम	124

अनुक्रमणिका
जिल्हा सामाजिक व आर्थिक समालोचन - 2004-05

जिल्हा -

तक्ता क्र.	विषय	पृष्ठ क्र.
1	2	3
12. योजना		
12.1	विविध विकास शीर्षाखाली झालेला योजनांतर्गत खर्च	125
12.2	रोजगार हमी योजना	127
12.3	रोजगार हमी योजनेखाली घेतलेली कामे, त्यावरील रोजगार व खर्च	128
12.4	पिण्याच्या पाण्याच्या सोयी व टंचाईसंबंधी केलेल्या उपाययोजना	129
12.5	रासायनिक खतांचे वाटप	130
12.6	साखर कारखाने	131
12.7	वीस कलमी कार्यक्रमाधी भौतिक प्रगती	132
12.8	ग्राम विकास कार्यक्रम (लोकसभा मतदार संघ)	133
12.9	स्थानिक विकास कार्यक्रम (विधानसभा मतदार संघ)	133
12.10	स्थानिक विकास कार्यक्रम (राज्यसभा सदस्य)	134
12.11	स्थानिक विकास कार्यक्रम (विधानपरिषद सदस्य)	134
13. न्याय व प्रशासन		
	पोलीस अधिकारी/ कर्मचारी यांची संख्या	135
13.2	दिवाणी व फौजदारी न्यायालयांत निकाली काढलेली कामे/प्रकरणे	136
14. प्रकाशन		
14.1	चित्रपट गृहविषयक आकडेवारी	137
14.2	मुद्रणालये आणि त्यांनी प्रकाशित केलेली वर्तमानपत्रे व नियतकालिके	138
14.3	लोकसभा व विधानसभा निवडणूकाबाबतची आकडेवारी	139

* * *

भाग :-1

जिल्हा सामाजिक व आर्थिक समालोचन
2004-2005

जिल्हा:-औरंगाबाद

जिल्हा सामाजिक व आर्थिक समालोचन 2004-2005

जिल्हा औरंगाबाद

प्रास्ताविक

औरंगाबाद शहराच्या नावावरून हा जिल्हा ओळखला जातो. या शहराची स्थापना मलिक अंबर याने इ.स. 1610 साली खडकी या पूर्वीच्या नावावरून केली या शहराचे नाव फत्तेपूर व औरंगाबाद असे काळाच्या ओघात बदलत गेले.

औरंगाबाद जिल्हयात पैठण हे जुने राजधानीचे शहर सातवाहन राज्याची राजधानी म्हणून होते. दौलताबाद येथे यादव राजाची राजधानी होती. जगप्रसिध्द बेरुळ व अजिंठा लेण्याचा हा जिल्हा आपली ऐतिहासिक साक्ष अजूनही ठेवून आहे.

1981 मध्ये जिल्हा पुनर्रचनेनंतर औरंगाबाद, खुलताबाद, कन्नड, सोयगाव, सिल्लोड, पैठण, गंगापूर व वैजापूर आठ तहसिल मिळून औरंगाबाद जिल्हा स्थापन करण्यात आला व उर्वरित चार तहसिला म्हणजे जालना, अंबड, भोकरदन व जाफ्राबाद तहसिलचा समावेश जालना जिल्हयात करण्यात आला. याच वेळी भोकरदन व जाफ्राबाद तहसिलचा समावेश जालना जिल्हयात करण्यात आला. याचवेळी वैजापूर तहसिलमधील चार गावे अहमदनगर जिल्हयातील श्रीरामपूर तहसिलला जोडली गेली व भोकरदन तहसिलमधील सोळा गावे सोयगाव तहसिलमध्ये समाविष्ट केली गेली त्यानंतर सन 1999 मध्ये औरंगाबाद तहसिलची 31 गावे खुलताबाद तहसिलची 5 गावे सिल्लोड तहसिलची 42 गावे व कन्नड तहसिलची 10 गावे मिळून फुलंब्री नवनिर्मित तालुका करण्यात आला.

स्थान व भौगोलिक स्थिती

1) औरंगाबाद जिल्हा हा मुख्यत्वे गोदावरी खो-यात वसलेला असून त्याचा उत्तर पश्चिमेकडील काही भाग हा तापी नदीच्या खो-यात मोडतो. या जिल्हयाचा उत्तर साधारणतः दक्षिणेकडे आणि पूर्वेकडे असा आहे. जिल्हयाचा उत्तर पश्चिमेकडील भाग हा पूर्णा गोदावरी उपनदीच्या खो-यामध्ये येत असून बाकी सर्वभाग हा गोदावरी खो-यात येतो. हा जिल्हा दक्षिण पठाराच्या क्षेत्रात येत असून उत्तरेस सातमाळा डोंगर पट्टीतील उंच स्थळे 1) अंतुर - 826 मिटर 2) सातोडा - 552 मिटर 3) अब्बासगड - 671 मिटर व अजिंठा 578 मिटर याप्रमाणे आहे. जिल्हयाची दक्षिण भागाची उंची सर्वसाधारणपणे 520 ते 575 मिटर असून उत्तरेकडील काही भागाची उंची सर्वसाधारणपणे 600 ते 670 मिटर आहे.

2) औरंगाबाद जिल्हा 19 व 20 उत्तर अक्षांश आणि 74 ते 76 अंश पूर्व रेखांश यामध्ये विस्तारलेला असून महाराष्ट्र राज्यामध्ये मध्यावर त्याचे स्थान आहे. जिल्हयाच्या पूर्वेस जालना, पश्चिमेस नासिक व अहमदनगर हे जिल्हे आहेत. जिल्हयाच्या उत्तरेस जळगाव जिल्हा असून दक्षिणेस बीड जिल्हा व अहमदनगर जिल्हयाचा काही भाग येतो.

3) जिल्हयाचे एकूण क्षेत्रफळ 10,100 चौ.कि.मी. असून ते महाराष्ट्रराज्याच्या 3.2 टक्के आहे. त्या क्षेत्रफळा पैकी 141.1 (1.40 टक्के) चौ.कि.मी. क्षेत्र नागरी भागात असून 99587 चौ.कि.मी. (98.60 टक्के) क्षेत्र ग्रामीण भागात येते. प्रशासकीय सोयीच्या दृष्टिने जिल्हयाचे तीन प्रमुख विभाग पाडण्यात आले असून एक उपविभाग औरंगाबाद येथे असून या अंतर्गत 1) औरंगाबाद 2) पैठण 3) फुलंब्री हे तहसिल येतात. दुसरा विभाग वैजापूर येथे असून त्या अंतर्गत 1) वैजापूर 2) खुलताबाद 3) गंगापूर हे तहसिल येतात. तिसरा उपविभाग सिल्लोड येथे असून त्या अंतर्गत 1) सिल्लोड 2) सोयगाव 3) कन्नड हे तहसिल येतात.

प्रत्येक उपविभागाकरीता एक उपविभागीय कार्यालय आहे. नागरी विभाग वगळता प्रत्येक तहसिलचे क्षेत्र संबंधीत पंचायत समिती अंतर्गत येत असून अशा नऊ पंचायत समित्या जिल्हयात आहेत. या सर्व पंचायत समित्यासाठी औरंगाबाद येथे जिल्हा परिषद कार्यालय, कार्यरत आहे.

4) जनगणना 2001 नुसार जिल्हयातील एकूण 1344 गावे असून त्यापैकी 1300 वस्ती असलेली व 44 गावे औसाड आहेत. एकूण 852 ग्रामपंचायती पैकी 530 स्वतंत्र व 322 गट ग्राम पंचायती आहेत. जिल्हयाच्या नऊ नागरी क्षेत्रापैकी औरंगाबाद शहरासाठी महानगरपालिका, औरंगाबाद छावणी भागासाठी एक कटक मंडळ आणि गंगापूर, वैजापूर, सिल्लोड, पैठण, कन्नड आणि खुलताबाद येथे 'क' वर्ग नगरपरिषद आहेत.

5) औरंगाबाद शहर हे मराठवाडयाचे विभागीय मुख्यालय असून येथे राज्य शासनाची विभागीय कार्यालये, मुंबई उच्च न्यायालय खंडपीठ, प्रोफ. डॉ. बाबासाहेब आंबेडकर मराठवाडा विद्यापिठ आहे. त्याच बरोबर मराठवाडयाच्या विकासासाठी विविध योजना राबविण्यासाठी महाराष्ट्र शासनाने वैधानिक विकास मंडळाची स्थापना 25 जून 1994 रोजी केली आहे.

भू - विज्ञान

6) जिल्हयातील बहुतांश जमीन अग्निजन्य काळया दगडापासून तयार झालेली असून ती काळी, निळी काळी, चुनखडीयुक्त व कमी जास्त खोलीची व निरनिराळ्या पोतांची आहे. जिल्हयातील सोयगांव कन्नड, खुलताबाद आणि सिल्लोड या तहसिलच्या उत्तरेकडील व पश्चिमेकडील भागात जमीन हलकी आहे. गोदावरी नदीकाठची जमीन खोल, काळी असून अत्यंत सुपीक आहे.

नदीनाले

7) औरंगाबाद जिल्हा हा गोदावरी आणि तापी नदीच्या खो-यात येत असून जिल्हयातील तापी खो-यात वाघुर नदी सोडल्यास इतर सर्व नद्या लहान आहेत. गोदावरी नदी जिल्हयातील मुख्य नदी असून ही नाशिक जिल्हयात त्र्यंबकेश्वर येथे उगम पावते. नाशिक व अहमदनगर या जिल्हयातून औरंगाबाद जिल्हयातील वैजापूर तहसिलमध्ये प्रवेश करून वैजापूर, गंगापूर आणि पैठण या तहसिलमध्ये बहुतेक ठिकाणी सरहद्दीवरून वाहते. जिल्हयातील पूर्णा, शिवणा, ग्राम दुधना, गल्हाटी, गिरजा इत्यादी नद्या या गोदावरीच्या उपनद्या असून त्या गोदावरी नदीला जिल्हयात व जिल्हयाबाहेर मिळतात. या नद्यापैकी बहुतेक नद्या कन्नड तहसिलमध्ये डोंगरावरून उगम पावतात व सर्व साधारणपणे उन्हाळ्यात कोरडे पडतात.

हवामान व पर्जन्यमान

8) हवामानाच्या दृष्टिने वर्षाचे तीन भाग पडतात. जून ते सप्टेंबर या महिन्यात हवामान साधारण उष्ण असली तरी पावसाळी वातावरणामळे त्यात थोडा गारवा असतो. ऑक्टोबर ते फेब्रुवारी या महिन्यात हवा कोरडी व थंड असते. ऑक्टोबर महिन्यात मात्र दिवसा उन्हा तापते परंतु सायंकाळपासून सकाळपर्यंत हवा थोडी थंड असते. नोव्हेंबर ते जानेवारी या महिन्यात अर्ध-मध्यम काळी दिवस थंडीची लागू येते, मार्च ते मे या महिन्यात हवामान उष्ण व कोरडे असते. एप्रिल महिन्याच्या दुस-या पंधरवाडयातील तापमानात वाढ होते. परंतु या चारही महिन्यातील रात्री तापमानाने सुसहय असतात. एकंदरीत जिल्हयाचे हवामान सुसहय व उत्साहवर्धक असते.

9) जिल्हयातील लोकांचा शेती हा प्रमुख धंदा असून बहुतांश शेती ही पावसावर अवलंबून आहे असे असले तरी पावसाचे प्रमाण बरेच कमी असून तो वेळेवर पडत नाही, त्यामुळे जिल्हयात अधून-मधून दुष्काळी परिस्थिती निर्माण होते. जिल्हयात पावसाचे सरासरी प्रमाण 734 मि.मि. आहे. जिल्हयात सर्वसाधारणपणे जुनच्या दुस-या पंधरवाडयापासून पावसाची सुरुवात होते व तो सप्टेंबर अखेर राहतो. कधी कधी ऑक्टोबर, नोव्हेंबर महिन्यात अवकाळी पाऊस पडतो. जिल्हयात सन 2005 वर्षात सरासरी 524 मी.मी. पाऊस पडला असून सर्वात जास्त पावसाची नोंद औरंगाबाद तालुक्यात झाली असून ती 662 मि.ली. मिटर तर सर्वात कमी पाऊस वैजापूर या तालुक्यात झाला असून तेथे 423.7 मि.ली. मिटर पावसाची नोंद करण्यात आली. जिल्हयात वर्ष 2000-2001 मध्ये सरासरी 609 मी.मी. पाऊस पडला. वर्ष 2001-2002 मध्ये 664 मी.मी. पाऊस पडला. व 2002-2003 मध्ये 575 मी.मी. पाऊस पडला तर वर्ष 2003-04 मध्ये 640 मी.मी. पाऊस पडला.. मागील चार वर्षात जिल्हयात सरासरी पेक्षा कमी पाऊस पडलेला आहे.

लोकसंख्या

10) जनगणना 2001 प्रमाणे औरंगाबाद जिल्हयाची एकूण लोकसंख्या 28,97,013 (अठठाविस लक्ष सत्यान्नव हजार तेरा) असून यामध्ये ग्रामीण लोकसंख्या 18,09,863 (अठरा लक्ष नऊ हजार आठशे त्रेसष्ट) व नागरी लोकसंख्या 10,87,150 (दहा लक्ष सत्याऐशी हजार एकशे पन्नास) इतकी आहे. त्यानुसार दर मासिक पाढीचा दर 30.88 टक्के येतो.

औरंगाबाद जिल्हयाचे क्षेत्रफळ महाराष्ट्राच्या क्षेत्रफळाच्या तुलनेत 3.28 टक्के एवढे आहे. तर लोकसंख्येशी टक्केवारी 3.02 टक्के येते. 2001 च्या लोकसंख्येनुसार (अस्थायी) जिल्हयात दर चौ.कि.मी. मागे 287 लोकसंख्या येते. तर महाराष्ट्रात हेच प्रमाण 314 आहे.

महाराष्ट्रात दर हजार पुरुषामागे 922 स्त्रिया हे प्रमाण 2001 लोकसंख्येप्रमाणे आहे. तर औरंगाबाद जिल्हयात ते दर हजार पुरुषामागे 924 स्त्रिया असे आहे. नागरी व ग्रामीण भागाचा विचार करता नागरी भागातील हे प्रमाण 905 स्त्रिया असे आहे. तर ग्रामीण भागातील हेच प्रमाण 928 स्त्रिया असे आहे.

जनगणना 2001 प्रमाणे जिल्हयात अनुसूचित जातीची एकूण लोकसंख्या 3,76,181 इतकी आहे. एकूण लोकसंख्येशी अनुसूचित जातीच्या लोकसंख्येशी टक्केवारी 13 आहे. महाराष्ट्राचे अनुसूचित जातीच्या लोकसंख्येशी टक्केवारी 10.2 आहे. महाराष्ट्राची तुलना करता जिल्हयातील अनुसूचित जातीचे प्रमाण जास्त आहे.

अनुसूचित जमातीची 2001 चे गणनेप्रमाणे जिल्हयात 1,00,416 लोकसंख्या असून एकूण लोकसंख्येशी 3.5 येते. महाराष्ट्रात ही टक्केवारी 8.9 आहे. औरंगाबाद जिल्हयात सर्वात जास्त अनुसूचित जमातीची 23,761 लोकसंख्या सिल्लोड तहसिलमध्ये असून त्याची या प्रवर्गाची जिल्हा लोकसंख्येशी टक्केवारी 23.66 इतकी आहे.

जनगणना 2001 प्रमाणे या जिल्हयात एकूण 1176 लक्ष कामकरी असून त्याचे एकूण लोकसंख्येशी प्रमाण 40.62 टक्के येते.

सध्या 2001 जनगणनेप्रमाणे तहसिलनिहाय लोकसंख्या खालील प्रमाणे आहे.
(लोकसंख्या)

क्र	तहसिल	ग्रामीण/ नागरी (6+9)	एकूण ग्रामीण / नागरी लोकसंख्या 2001 (अस्थायी)					
			ग्रामीण			नागरी		
		एकूण	पुरुष	स्त्रिया	एकूण	पुरुष	स्त्रिया	एकूण
1	2	3	4	5	6	7	8	9
1	कन्नड	291267	133197	123667	256864	17868	16535	34403
2	सोयगाव	90142	46367	43775	90142	0	0	0
3	सिन्लोड	291056	126715	120474	247189	22873	20994	43867
4	फुंन्त्री	131327	67322	64005	131327	0	0	0
5	औरंगाबाद	1165567	137340	125548	263388	474675	427504	902179
6	खुलताबाद	101500	46009	42697	88706	6645	6145	127 +
7	वैजापूर	259601	114135	108402	222537	19156	17908	37064
8	गंगापूर	279197	133414	123458	256672	11652	10673	22325
9	पैठण	287356	129814	123024	252838	17681	16837	34518
एकूण जिल्हा		2897013	934813	875050	1809863	570550	516600	1087150

औरंगाबाद जिल्हयाची एकूण लोकसंख्या 28.97 लक्ष असून त्यात हिंदू 20.30, मुसलमान 5.69, बौद्ध 2.47, जैन 0.27, ख्रिश्चन 0.15 टक्के, शिख 0.04 व इतर धर्म न दर्शविलेले 2.02 असे आहे.

2. ज्या अस्थायी लोकसंख्येनुसार जिल्हयातील एकूण साक्षरतेची टक्केवारी 72.9 महाराष्ट्रात 76.9 टक्के आहे. साक्षरतेच्या प्रमाणात ग्रामीण व नागरी भागात फारच तफावत असून नागरी भागाची टक्केवारी 82.7 असून ग्रामीण भागासाठी ती 67.00 अशी आहे. नागरी भागाची साक्षरतेची सर्वात जास्त टक्केवारी औरंगाबाद 80.3 तर सर्वात कमी सोयगाव येथील 65.1 आहे.

जनगणना 2001 प्रमाणे जिल्हात निवासीपयोगी एकूण 5.50 लक्ष घर आहेत.
(त.क्र. 2.1 ते 2.2)

जिल्हा उत्पन्न अंदाज

11) जिल्हास्तरावरील कटुबाचे अचूक अंदाज करण्यासाठी प्रदेशाला संचयीत होणारे उत्पन्न ही संकल्पना वापरणे योग्य असले तरी जिल्हा स्तरावरील आर्थिक उलाढालीचा परिणाम जिल्हापूरताच मर्यादित राहत असल्याने संबंधीत जिल्हयाला बाहेरून प्राप्त होणारे व संबंधीत जिल्हयातून बाहेर जाणा-या उत्पन्नाचे मोजमापे करणे शक्य नसल्याने सदर पध्दतीचा वापर करता येत नाही. त्यामुळे उत्पन्न स्रोत पध्दती या संकल्पनेचा अवलंब करून जिल्हास्तरावरील उत्पन्नाचे अंदाज तयार करण्यात आलेले आहेत.

जिल्हा उत्पन्नाचे अंदाज तयार करण्याकरिता लागणारी मुलभूत माहिती अजूनही समाधानकारक रित्या उपलब्ध नाही. स्थानिक क्षेत्राकरिता बहुतांश आकडेवारी उपलब्ध आहे. मात्र इतर क्षेत्राकरिता आकडेवारी अतिशय अल्पशा प्रमाणात उपलब्ध आहे. ज्या क्षेत्राकरिता जिल्हा स्तरावरील आकडेवारी उपलब्ध नाही त्या क्षेत्राकरिता जिल्ह्यावार अनुरूप असे निर्देशांक वापरून त्या आधारे राज्यस्तरावरील उत्पन्नाची जिल्यामध्ये विभागणी करण्यात आलेली आहे.

आकडेवारीच्या उपलब्धतेचा अभाव अनुरूप निर्देशांकाचा वापर तसेच पध्दतीमधील अंगभूत उणिवा या सर्वांमुळे जिल्हा उत्पन्नाचे अचूक अंदाज बांधण्यामध्ये नर्यादा येत असल्याने हे अंदाज दोबळ मार्गाने जिल्ह्यातील उत्पन्नाची पातळी अजमावण्याकरिता वापरावेत. या प्रकाशनात प्रकाशित केलेले जिल्हा उत्पन्नाचे अंदाज वापरतांना वरील नर्यादा लक्षात घ्याव्यात.

वने

12) कृषी विभाग पूर्णे यार्नी कळविल्याप्रमाणे 1998-99 या वर्षात जिल्ह्यात 81378 हेक्टर क्षेत्र जंगलव्याप्त आहे. यामधील व-याच क्षेत्रातील जंगल हालक्या प्रतीचे आहे. एकूण भौगोलिक क्षेत्राचा विचार केल्यास जंगलव्याप्त क्षेत्र फक्त 8.08 टक्के असून महाराष्ट्रातील जंगलव्याप्त क्षेत्र 17.46 टक्के क्षेत्रापेक्षा खूपच कमी आहे.

पर्यावरणाचा समतोल राहण्याच्या दृष्टीने जंगलव्यस्त क्षेत्र जवळजवळ 33 टक्के असले पाहिजे. तरी जंगलाखालील क्षेत्र वाढविणे आवश्यक आहे. हे जंगल व्याप्त क्षेत्र वाढविण्याचे दृष्टीने वने विभागाजिक वनीकरणे खाते प्रयत्न करीत आहे. सोयगाव तहसिलातील जंगलव्याप्त क्षेत्राची आकडेवारी जिल्ह्यात सर्वात जास्त असून ती 22.95 टक्के व त्या खालोखाल कन्नड 19.53 टक्के, औरंगाबाद 16.65 टक्के, खुलताबाद 4.00, वैजापूर 1.91, सिल्लोड 1.85 पैठण 1.08 व गंगापूर तहसिलातील फक्त 1.69 एवढी आहे. वरील आकडेवावरून असे दिसून येईल की, औरंगाबाद, खुलताबाद, वैजापूर, सिल्लोड, पैठण आणि गंगापूर या तहसिलातील जंगलवाढीचे विशेष प्रयत्न होणे आवश्यक आहे.

13) जिल्ह्यातील जंगल अतिशय हालक्या दर्जाचे असून जिल्ह्याचे उत्तरेस अजिंठ्याचे डोंगराळ व कन्नड तहसिलातील ते मध्यम प्रतीचे आहे. जंगलापासून 2004-2005 या वर्षात 16.88 लक्ष रुपये उत्पन्न मिळाले. यामध्ये सर्वात जास्त उत्पन्न विडा पान पासून 5.82 लक्ष असून त्याचे खालोखाल काजू/फळे रु. 4.40 लक्ष, गवतापासून 0.60 लक्ष रुपये एवढे उत्पन्न झाले तसेच इमारतीचे लाकूड 1.05 लक्ष डिक 1.46 लक्ष व हिरडा/बेहडा रु. 0.30 लक्ष व जळावू लाकूड या पासून 0.25 लक्ष व चंदन लाकूड रु. 1.47 लक्ष एवढे उत्पन्न मिळाले.

शेती

जमिनीचा प्रकार

14) जिल्ह्याच्या उत्तरेकडील तहसिल मधील जमीन हलकी व मुरमाड असून दक्षिणेकडील विशेषतः गोदावरी काठची जमीन खोल काळी असून शेतीस सुपीक व चांगली आहे. जिल्ह्यात खरीप आणि रब्बी ही दोन्ही पिके घेतली जात असली तरी दक्षिणेकडील वैजापूर-गंगापूर आणि पैठण या तहसिलमध्ये गोदावरीच्या तिरावरील काळ्या जमिनीत कित्येक मिटर खोल गेले तरी पाणी लागत नाही. सर्वसाधारणपणे यंत्रांहीचे पाणी रोड असून त्याचा शेतीला चांगला उपयोग होतो.

दिवसेंदिवस पारंपारिक कमी होत असल्याने भुगर्भात पाण्याची पातळी खाली जात आहे. जमिनीचे पुराबदलचे स्थायी स्वरूपाची आकडेवारी 1998-99 या वर्षाकरिता उपलब्ध झाली असून चरबी या माहितीचा आधार घेतला आहे. जिल्ह्याच्या एकूण 10.07 लक्ष हेक्टर

भौगोलिक क्षेत्रापैकी 0.81 लक्ष हेक्टर वन क्षेत्र असून त्याची एकूण क्षेत्रफळाशी टक्केवारी 8.04 आहे. एकूण क्षेत्रातील 8.53 लक्ष हेक्टर असून निव्वळ पेरलेले क्षेत्र 7.16 लक्ष हेक्टर आहे.

लागवडी लायक पडोके जमीनीपैकी जवळजवळ 0.43 लक्ष हेक्टर हे कायम गुरेचरण क्षेत्र असून जिल्ह्यात असलेल्या एकूण गोजातीय पशूधन विचारात घेता ते फारच कमी आहे. असे असले तरी जनावरांचा चान्याचा प्रश्न इतर प्रदीत जमीनीमुळे थोड्याफार प्रमाणात सुटण्यास मदत होते. एकूण 1.16 लक्ष हेक्टर निव्वळ लागवडी लायक क्षेत्रफळाचे एकूण लोकसंख्येशी त्याचे प्रमाण 0.24 हेक्टर इतके पडते आणि शेती व्यवसायात गुंतलेल्या लोकसंख्येशी 1.53 हेक्टर प्रमाण गशी असे पडते. सर्वसाधारणपणे पीक परिस्थितीप्रमाणे अवलंबविण्यात येणा- र्णुधारित शेत पध्दतीमुळे ते पुरेसे आहे. पाऊस वेळेवर व पुरेसा पडत नसल्याने तसेच ओलीत क्षेत्राचे प्रमाण कमी असल्यामुळे दसोटा, पिकाखालील क्षेत्र कमी आहे. पाऊस वेळेवर व समप्रमाणात पडल्यास जिराईत जमीन तर पण दुबार पिके घेतली जातील.

वहीत धारण केलेली जमीन व वहीत खातेदार

15) सन 1990-91 च्या कृषी गणनेप्रमाणे जिल्ह्यात 339184 इतके खातेदार असून त्यांनी धारण केलेली जमीन 774101 हेक्टर इतकी आहे. या खातेदारापैकी एक हेक्टरच्या आत जमीन धारण करणारे एकूण 82809 खातेदार असून त्यांनी धारण केलेली जमीन फक्त 48892 इतकी हेक्टर आहे. त्याप्रमाणे 1 ते 2 हेक्टर पर्यंत जमीन धारण करणारे 117719 खातेदार असून त्यांचेकडे 172412 हेक्टर इतकी जमीन आहे. त्याचा अर्थ असा की जिल्ह्यात एकूण 200528 अल्प व अत्यल्प भूधारक असून त्यांनी 231304 हेक्टर जमीन धारण केलेली आहे. अल्प व अत्यल्प भूधारकांचे एकूण खातेदारांशी प्रमाण 59.12 टक्के व त्यांचेकडे असलेल्या जमीनीचे प्रमाण फक्त 28.59 टक्के आहे.

वहीत जमीन धारण दाखविणारा तक्ता व त्याचे प्रमाण

अ.क्र.	जमीन धारणा हेक्टर	एकूण खातेदार	एकूण धारण केलेली जमीन	एकूण खातेदारांशी प्रमाण	एकूण शेतजमीनीशी प्रमाण
1	2	3	4	5	6
1	1.0 ते 2.0	117719	172412	34.71	22.27
2	2.0 ते 4.0	92322	252186	27.22	32.58
3	4.0 ते 10.0	42095	241284	12.41	31.17
4	10.0 ते 20.00 द्व्यापेक्षा अधिक	4239	59327	1.25	7.66
	एकूण	339184	774101	100.00	100.00

वरील तक्त्यावरून असे दिसून येईल की 4 ते 10 हेक्टर जमीन धारकाचे प्रमाण 12.41 टक्के असून त्यांनी धारण केलेल्या जमीनीचे एकूण जमीनीशी प्रमाण 31.17 टक्के आहे तर 10 ते 20 हेक्टर व त्यापेक्षा जास्त जमीन धारकाचे प्रमाण 1.25 टक्के व त्यांनी धारण केलेल्या जमीनीचे प्रमाण 7.66 टक्के आहे.

पिके व पिक पध्दत

16) या जिल्ह्यात खरीप आणि रब्बी ही दोन्ही हंगामात पिके घेतली जात असून खरीप हंगामात खरीप, ज्वार, मूग, उडिप आणि कळथी व कापूस, भुईमूग ही पिके घेतली जातात. बारमाही पिकांमध्ये ऊस, आणि केळी ही पिके मुख्य असून जेथे ओढी तळी सत्ते

आहे. अशा क्षेत्रात उन्हाळी भूईमुग व सूर्यफुल ही पिके घेतली जातात. भाजीपाला आणि फळे ही पिके जिथे पाण्याची सोय आहे अशा ठिकाणी सर्वसाधारणपणे वर्षभर घेतली जातात.

जिल्हयाचा उत्तर भागात खरीप पिके प्रामुख्याने घेतली जातात तर काही प्रमाणात रब्बी पिके घेण्यात येतात मात्र जिल्हयाच्या दक्षिणेवरील भागात दोन्ही हंगामात पिके घेतली जातात. 1998-99 या वर्षातील स्थायी माहिती अन्वये एकूण लागवडी खालील क्षेत्रापैकी रब्बी ज्वारी 21.43 टक्के खरीप ज्वारी, 3.45 टक्के बाजरी 15.59 टक्के एकूण तृणधान्ये 52.02 टक्के कडधान्य, 14.53 टक्के कापूस 18.23 टक्के तर गळीताची पिके 10.79 टक्के घेतली जात असून राहिलेली इतर पिके घेतली जातात.

व्यापारी पिकामध्ये प्रामुख्याने कापूस आणि ऊस ही पिके घेतली जात असून गेल्या काही वर्षात साखर कारखान्याची संख्या वाढत असली तरी उसाच्या क्षेत्रात वाढीचे निश्चित सातत्य राहत नाही.

पिक उत्पादन व मुख्य पिकांचे उत्पादनाचे प्रमाण :-

17) जिल्हयातील जमीन सर्वसाधारणपणे चांगली असून पुरेसा व वेळेवर पाऊस असल्यास उत्पादनाचे प्रमाण चांगले राहते.

मुख्य पिकाचे उत्पादनाचे दर हेक्टरी प्रमाण पुढील प्रमाणे आहे. गहू 1283 कि लो, ज्वारी 1330 किलो, बाजरी 856 किलो, हरबरा 407 किलो, तुर 352 किलो, मुग 588 किलो, कापूस 1437 गा व ऊस 4700 टन. गेल्या काही वर्षापासून संकरीत बियाणाचा आणि रासायनिक खताचा वापर यामुळे उत्पादनात वाढ दिसून येत आहे. (त.क्र.3.3)

सॅन्ड्रिय व रासायनिक खतांचा वापर आणि पिक संरक्षण

18) जिल्हयात 2004-2005 या वर्षी पुढील प्रमाणे खत वापर करण्यात आले 1) यूरिया 82422 मे. टन 2) सिंगल सुपर फॉस्फेट 26063 मे टन 3) 20:20:0 16025 मे. टन (4) 15:15:0 सुफला 4559 मे. टन 5) 10:26:26 15672 मे. टन (6) 23:23:0 3476 मे. टन (7) डायअमोनिया फॉस्फेट 29730 मे.टन (8) म्युरेट ऑफ पोटॅश 18066 मे.टन (9) 19:19:19 3781 मे. टन (10) 18:18:10 21894 मे. टन व 11) 12:32:16 2901 मे.टन खताचे वाटप जिल्हा कृषि अधिकारी औरंगाबाद यांचेमार्फत करण्यात आली.

19) पिक संरक्षणासाठी कृषि खात्यामार्फत योजना राबविण्यात येत आहे. शेतकरी स्वतः या कामात पुढाकार घेऊन आपल्या पिकाचे संरक्षण किटकनाशके वापरून करतात. या किटक नाशका फवारणीमध्ये कपाशीवरील फवारण्याचे प्रमाण जवळ जवळ 80 टक्के एवढे असते.

वखारी व पणन :-

20) जिल्हयात एकूण 9 कृषि उत्पन्न बाजार समित्या असून अनुक्रमे 1) औरंगाबाद (2) कन्नड (3) सिल्लोड (4) पैठण (5) गंगापूर (6) लासूर स्टेशन तहसिल गंगापूर (7) सोयगाव (8) वैजापूर (9) फुलंब्री येथे आहेत. खुलताबाद या तहसिलमध्ये एकही बाजार समिती नसून या तहसिलामधील गावे नजिकच्या बाजार समित्यांना जोडलेली आहेत. या कृषी उत्पन्न बाजार समित्या मार्फत सन 2004-2005 या वर्षात 157359 टन मालाची उलाढाल करण्यात आली त्याची एकूण किंमत रु. 22132 00 लक्ष एवढी होती.

21) धानाची साठवणूक करण्यासाठी वखार महामंडळांची औरंगाबाद येथे 10 गोदामे असून त्याची क्षमता 5240 मे.टन इतकी आहे. याशिवाय जिल्हयात लासूर स्टेशन तहसिल गंगापूर पाच गोदामे 3006 मे.टन क्षमतेची पैठण येथे 1800 मे. टन क्षमतेचे तसेच वैजापूर येथे या सर्व 15 गोदामाची क्षमता 19816 मे.टन इतकी आहे. यापैकी 12 महामंडळाच्या मालकीची असून 3

गोदामे भाड्याने घेतली आहेत. या गोदामाच्या उपयोग मुख्यत्वे अन्नधान्य तेलबिया, खते, सिमेंट, इत्यादी व साठवणूकीसाठी केला जातो. या व्यतिरिक्त महाराष्ट्र शासनाच्या मालकीचे 29 गोदामे असून त्याची क्षमता 18 हजार मे. टन इतकी आहे.

भूसुधार कार्यक्रम

22) जिल्ह्यातील मृदसुधारण विभागामार्फत सर्वकष पाणलोटक्षेत्र विकास योजनेअंतर्गत जमिनीच्या बांधबदिस्तीची, नालाबडीग इत्यादी कामे करण्यात येत असून मोठ्या व मध्यम पाटबंधारे क्षेत्रात लाभक्षेत्र विकास प्राधिकरण विभागातर्फे जमिन सुधारण्याची कामे केली जातात.

वर्ष 2003-2004 मध्ये एकूण 927 कामे सुरु होती त्यातील 731 कामे ही पूर्ण झाली असून यात प्रामुख्याने माती नालाबडीग, सिमेंट नाला बांध, कंदूर बडीग, सी.सी.टी.शेत तळे, बोल्डर इ. कामे घेण्यात आली.

द्वारिद्वय निर्मुलन कार्यक्रम

23) ग्रामविकास खात्याने 1997-98 साली केलेल्या पुढापासणी नुसार जिल्ह्यात 5972 कटुबे द्वारिद्वय रेषेखालील असून त्याचेसाठी विवेक योजने राबविल्या जातात. मध्ये कृषी विभागाकडून जिल्हा परिषदेमार्फत अ.जा. नवबौध्द, शेतकरी विशेष घटक योजनेतर्गत 5 वर्षांचे कालावधीमध्ये प्रत्येक तहसिलमधून 70 लाभार्थ्यांसाठी जमिन सुधारण, शेतीची अवजारे, बैलगाडी, विहिरी खोदणे, विद्युत पंप बसविणे यासाठी 10 000/- रुपयापर्यंत अनुदान दिले जाते. त्याचप्रमाणे 20 कलमी कार्यक्रमांतर्गत जिल्हा शासकीय विकास यंत्रणेकडून अल्पभूधारक आणि भूमिहिन मजूर आणि द्वारिद्वय रेषेखालील कटुबांना उद्योग व्यवसाय, शेती सुधारणा, सिंचनाच्या सोयी उपलब्ध करण्यासाठी तसेच दुभती जनावरे इत्यादी खरेदी करण्यासाठी अर्थसहाय्य दिले जाते. या शिवाय अनुसूचित जाती जमाती साठी उद्योगधंदे सुरु करण्यासाठी शेती विकास इ. साठी महात्मा पु. जगासवर्गीय महामंडळ, अण्णाभाऊ साठे महामंडळ, वसंतराव नाईक महामंडळ, तसेच मार्फत अर्थसहाय्य दिले जाते.

सिंचन :-

24) औरंगाबाद जिल्ह्यात गोदावरी नदीवर पैठण येथे बांधण्यात आलेला जायकवाडी हा मोठा प्रकल्प असून त्याशिवाय 'द.शिक' जिल्ह्यातील नांदूर मध्यमेश्वर हा मोठा प्रकल्प बांधण्यात येत असून त्यामुळे वैजापूर व गंगापूर तहसिल मधील अनुक्रमे 26 व 16 हजार हेक्टर क्षेत्रास लाभ होईल. या शिवाय 14 मध्यम प्रकल्पाचे काम पूर्ण झाले असून 2 मध्यम प्रकल्पाची कामे प्रगतीपथावर आहेत. या शिवाय सन 2002-2003 मध्ये विहिरी मध्ये विहिरी खेरीज लघू पाटबंधारे यांची 200 कामे उपयोगात असून 26044 एवढे लाभक्षेत्र आहे. तसेच 410 कुपनलिकांच्या सिंचनासाठी उपयोग केला जातो. सन 1998-99 या वर्षी सिंचनाखाली एकूण क्षेत्र 187236 हेक्टर इतके होते. त्याची एकूण लागवडी खालील क्षेत्राशी टक्केवारी 21.95 इतकी आहे. महाराष्ट्राची हीच टक्केवारी 16.39 इतकी दिसून येते. गेल्या काही वर्षातील कमी पावसासमुळे सिंचन प्रकल्पाद्वारे पुरेसे ओलीत होऊ शकले नाहीत. वरील 187236 हेक्टर ओलीत क्षेत्रापैकी प्रकल्पासून फक्त 23210 हेक्टर इतके ओलीत झाले असून उर्वरित क्षेत्रापैकी 169500 हेक्टर क्षेत्र विहिरीपासून ओलीत करण्यात आले.

एकूण ओलीत खालील क्षेत्रापैकी 67.36 टक्के इतके क्षेत्र अन्नधान्य पिकाखाली असून उसावरील 9.88 टक्के कपाशी खालील 13.40 टक्के - राहिलेले क्षेत्र हे फळे भाजीपाला व इतर पिकाखाली होते.

पूर नियंत्रण :-

25) गेल्या काही वर्षात सन 1991-92 चाव्यतिरीक्त पूरेशा पावसाअभावी जिल्हयात गर्भ अशी पुर परिस्थिती निर्माण झालेली नाही. परंतु ज्या ठिकाणी पूराचा धोका निर्माण होऊ शकतो अशा ठिकाणी पूर नियंत्रणाची कामे घेण्यात येतात.

पशुसंवर्धन, पशू वैद्यकिय व दुग्ध व्यवसाय

26) सन 1997 च्या पशुगणनेप्रमाणे जिल्हयात अडीच ते तीन वर्षावरील संकरीत व देशी असा एकूण 129 हजार गायी होत्या. त्यापैकी 65 हजार देशी गायी दूध देणा-या होत्या. व संकरीत गायी 27 हजार होत्या. जिल्हयात दूध व्यवसाय हा पुरक व्यवसाय असल्याने शेतकरी शेतमजुरांना त्याचा फायदा मिळावा म्हणून ग्रामीण विकास उत्पादनात जिल्हा स्वयंपूर्ण झाले असून जास्तीचे दूध जिल्हयाबाहेर सुध्दा जात आहे. याच गणनेप्रमाणे संकरीत व देशी बैल 21 हजार एवढे होते. याच गणनेप्रमाणे एकूण म्हशी 62 हजार होत्या पैकी दूध देणा-या 33 हजार होत्या. जिल्हयात रेडे शेत कामाला अगर बाहतूक कामाला वापरावयाची पध्दत नसत. रेड्याचे प्रमाण कमी आहे. 1992 च्या गणनेशी तुलना करता जिल्हयात एकूण गाई म्हशी संख्येत 19.13 टक्के वाढ दिसून येते. 1997 च्या गणनेप्रमाणे जिल्हयात एकूण 411 हजार शेंक्या व 94 हजार मेंढया होत्या. मेंढया पालनाचा व्यवसाय जिल्हयात मोठ्या प्रमाणात नाही. मात्र कास्तकार दुधाकरिता तसेच मांस मिळविण्याकरिता शेंक्या पाळतात. सर्वसाधारणतः बोकड 1 वर्षाच्यावर झाल्यावर कत्तलखान्यासाठी विक्री केली जाते. जिल्हयात मेंढया मध्यम प्रतीच्या असून त्यांचेपासून मिळणा-या लोकरीचे प्रमाण कमी आहे. व लोकरीचा दर्जा फारसा चांगला नसतो. गणनेप्रमाणे जिल्हयात कोंबडया व बंदके 523 हजार होती. कुक्कुट पालनाचा व्यवसाय जिल्हयात अजून फारसा लोकप्रिय नाही. शेतकरी अंडी मिळविण्याकरिता स्वतःपूरत्या गावरान कोंबडया पाळतात. सुधारित जातीच्या कोंबडया मिळविण्याचे प्रमाण फारच कमी दिसून येते.

पशू उपचार सोयी

27) जिल्हयात पशुउपचार सोयी जिल्हा परिषदेमार्फत येतात. पशू उपचारासाठी येथे कटक संडळाचा दवाखाना शासकीय इस्पितळ असून जिल्हा परिषदेचे तहसिल पातळीवर प्रत्येक पंचायत समिती मुख्यालयात दवाखाना आहे. जिल्हयात सन 2004-2005 मध्ये एकूण 36 दवाखाने व 40 पशुउपचार केंद्रे होती. एकूण 252 हजार जनावरांवर उपचार करण्यात आला. या खेरीज जनावरामध्ये साथीचा रोगाचा प्रादुर्भाव झाल्यास लस टोचणीचा कार्यक्रम घेण्यात येतो. बैल व खच्चूकरणपण केले जाते. याखेरीज राज्य शासनामार्फत ग्रामीण उपचार केंद्रही चालविली जातात. या केंद्रातून संकरीत गायी निर्माण करण्याकरिता कृत्रिम गर्भ धारणाचे काम केले जाते. तसेच वैद्यकीय सेवापण उपलब्ध केली जाते. सन 2004-05 या वर्षात एकूण 55739 जनावरांवर कृत्रिमरित्या गर्भधारणा करण्यात आली व त्यांच्यापासून 22469 संकरीत वासरांची पैदास झाली.

जिल्हयात विकास कार्यक्रमांतर्गत वैद्यकीय सेवा उपलब्ध करून देण्याकरिता पशुदवा उपाचार केंद्र याची सतत वाढ केली जात आहे. तसेच जास्त दुध उपलब्ध होण्याकरिता संकरीत गायी पैदासीचा कार्यक्रम मोठ्या प्रमाणावर घेतला जात आहे. गोकुळ ग्राम योजना विकास यंत्रणेमार्फत गायी व म्हशीचा पुरवठा होतो. त्याच प्रमाणे वैरण विकास कार्यक्रम ही जिल्हयात राबविल्या जातो. दुग्ध संकलनाकरिता जिल्हयात दुध संकलन मार्गपण वाढविण्यात आले आहेत. याखेरीज शासकीय दुध डेअरीमार्फत औरंगाबाद, फरड, सिल्लोड व पैजापूर येथे दुध मार्गपण म्हणून शितकेंद्रपण आहेत. औरंगाबाद येथे मेष विकास यंत्रणेमार्फत सुधारित मेंढया उत्पादनाचा

पुरवठ्याचा कार्यक्रमपण घेण्यात येतो. लोकरीस योग्य भाव मिळावेत म्हणून लोकर खरेदी केली जाते व वस्तू निर्मितीकरीता पुरविली जाते.

दुग्ध उत्पादन

- 27) वर उल्लेख केल्याप्रमाणे दुग्ध व्यवसाय हा पुरक व्यवसाय म्हणून जिल्हयात चालत आहे. जिल्हयात एकूण 954 दुग्ध सहेकारी संस्था व 1 दुग्ध संघ आहे. औरंगाबाद येथील शासकीय दुग्ध डेअरी या संस्था मार्फत दुग्ध जमा होते. वर्षभरात एकूण 30660 हजार लिटर दुग्ध संकलित झाले. (त.क्र.6.19)
- 28) जिल्हयात 14 नोंदणीकृत कत्तलखाने असून 2004-2005 वर्षात एकूण 2,88,741 मोटी जनावरे व 1,35,196 शेळ्या मेंढ्यांची कत्तल केली गेली. (त.क्र.6.15)

मत्स्यव्यवसाय

29) जिल्हयात पाटबंधारे विभागाचे सिंचन तलाव, नगरपरिषद तलाव, महसूल तलावा मधून बाहत्या गोड्या पाण्यात व संचयित पाण्यात मत्स्यव्यवसाय केला जातो. जायकवाडी हा मोठा प्रकल्प व तसेच इतर मध्यम प्रकल्पात मत्स्यसंवर्धन करून मत्स्य उत्पादन केले जाते. जिल्हयात अश्या तलावांची संख्या 99 असून त्याचे जलक्षेत्र 35076 हेक्टर आहे. तसेच जिल्हापरिषद व इतर एकूण 1605 तलाव व त्याचे जलक्षेत्र 8324 हेक्टर आहे. असे एकूण 1704 तलाव व त्याचे जलक्षेत्र 43400 हेक्टर आहे. बाहत्या पाण्यात मासळी पकडण्याचा व्यवसाय थोडे दिवस चालतो कारण बारमाही नद्या गोदावरी सोडल्यास एकही नाही. जिल्हयात रोहा व कटला जलाय मत्स्याचे संवर्धन करून विक्री केली जाते.

सन 2004-05 मध्ये 3500 मे.टन मासे पकडली गेली त्यांची किंमत 525 लक्ष रुपये होती. जिल्हयात 91 मत्स्य व्यवसाय सहकारू संस्था वर्ष 2004-05 मध्ये कार्यरत होत्या. मासे पकडण्याकरीता सुधारीत बांटी व नायलॉन जाळे यांचे वाटप होते. जायकवाडी धरणावर मत्स्यबीज उत्पादन प्रकल्प हाली घेण्यात आला असून मत्स्य बीजाचे उत्पादन जिल्हयात होत आहे. (त.क्र.6.18)

विद्युतीकरण

30) जिल्हयात जायकवाडी प्रकल्पाद्वारे 12 मेगावॉट विज निर्मिती क्षमतेचा प्रकल्प कार्यरत असून मार्च 2005 अखेर जिल्हयातील सर्व नागरी केंद्र व ग्रामीण भागाच विद्युतीकरणाने 100 टक्के काम पूर्ण झाले आहे.

वर्ष 2004-2005 मध्ये एकूण 2177130 हजार किलोवॉट तास विज जिल्हयात वापरण्यात आली. घापरानुसार टक्केवारी पुढील प्रमाणे आहे. घरगुतीवापर 11.11 टक्के, कृषिसाठी 30.78 टक्के, उद्योग 53.24 टक्के व व्यापार 2.41 टक्के सार्वजनिक दिवाबत्ती 0.59 व इतर 3.98 टक्के. विज कनेक्शन घेणा-यांची संख्या जिल्हयात 4,15,027 इतकी आहे. (त.क्र.8.1.8.2)

शेतीकरिता पंपाचे विद्युतीकरण

31) जिल्हयात शेतीकरिता विजेची मागणी वाढत्या प्रमाणात आहे. वर्ष 1998-99 अखेर 117050 विद्युत पंप वापरात होते. 31.32005 पर्यंत एकूण 1,22,164 पंप कार्यान्वीत असून वर्ष 2004-2005 या वर्षात 3738 पंप कार्यान्वीत झाले व 9400 पंपांना विज पुरवठा करणे बाकी होते.

खनिज उद्योग

32) जिल्हयात महत्वाचे असे काही खनिज उत्पादन नाही. वीट भट्याकरिता माती, बांधकामाकरिता वाळू व खडी, दगड ही महत्वाची खनिज उत्पादने आहेत. महसूल खात्यामार्फत वायूला घेऊन विटाकरिता माती, वाळू व दगड इत्यादी घेतले जातात.

कारखाने

33) औरंगाबाद जिल्हयात 2004 मध्ये 851 नोंदणीकृत कारखान्यापैकी 219 बंद होते. सध्या चालू कारखान्यात मिळून 34930 कामगार होते. वर्ष 2004 मध्ये एकूण कारखान्यापैकी 112 कारखाने लाकूड व लाकडापासूनचे उत्पादन बनविण्याचे होते. मात्र त्यात फक्त 202 कामगार होते. त्याखालोखाल धातूच्या वस्तूचे उत्पादन करणारे 87 कारखाने होते. व त्यात 2615 कामगार होते. त्यानंतर रासायनिक पदार्थांचे उत्पादन करणारे 64 कारखाने होते. त्यात 1847 कामगार होते. (त.क्र.9.1)

औद्योगिक विकास कार्यक्रम

34) औरंगाबाद जिल्हयात महाराष्ट्र उद्योग विकास मंडळाने 1) चिकलठाणा (2) औरंगाबाद रेल्वेस्टेशन (3) वाळूज परिसर (4) पैठण अशा एकूण 4 औद्योगिक वसाहती विकासासाठी घेतल्या असून या वसाहतीत कारखाने स्थापन झालेले आहेत. वाळूज वसाहतीत बजाज समूहाचा कम्प्युटर, अॅटोरिक्षा, मोटरसायकल निर्मितीचा कारखाना उत्पादन करित आहे. या खेरीज सहकारी क्षेत्रात सहकारी तत्वावर अशा एकूण 2 औद्योगिक वसाहती स्थापन करण्यात आल्या आहेत. 1) औरंगाबाद रेल्वे स्टेशन व (2) सिल्लोड यापैकी सिल्लोड येथील औद्योगिक वसाहत बंद आहे. मोठ्या कारखान्याबरोबर लघू व कुटीर उद्योगाची वाढ व्हावी म्हणून जिल्हा उद्योग स्थापन करण्यासाठी जिल्हा उद्योग केंद्रा तर्फे सर्व प्रकारचे मार्गदर्शन मिळते शिवाय राष्ट्रीयकृत बँकामार्फत कर्ज पण दिले जाते.

वाहतूक व दळणवळण

35) औरंगाबाद जिल्हयात एकूण 102 कि.मी. ब्रॉडगेज रेल्वे लाईन असून औरंगाबाद शहराला थेट महाराष्ट्राची राजधानी मुंबई तसेच देशातील काही प्रमुख शहराशी संपर्क साधला गेला आहे. औरंगाबाद जिल्हयात एकूण तीन तालुक्यातून रेल्वे लाईन गेलेली आहे. 1) औरंगाबाद (2) गंगापूर (3) वैजा

रस्ते

36) जिल्हयात मार्च 2005 अखेर सर्व (न.पा. रस्ते धरून) रस्त्यांची लांबी 8225 कि.मी. आहे. त्यापैकी राष्ट्रीय महामार्ग 134 कि.मी., 1234 कि.मी. प्रमुख राज्य महामार्ग व राज्यमार्ग आहे. जिल्हा रस्ते 1882 कि.मी. तसेच इतर जिल्हा रस्ते 1232 कि.मी. इतके आहेत. खेड्यातील रस्त्यांची लांबी 3743 कि.मी. आहे. वरील सर्व रस्त्यापैकी 3692 कि.मी. रस्त्यांचे डांबरीकरण झाले असून 2607 कि.मी. रस्ते खडीचे आहेत. एकूण सर्वच रस्ते विचारात घेता जिल्हयात दर 100 चौ.कि.मी. भौगोलिक क्षेत्रामागे 83 कि.मी. रस्ते येतात. जिल्हयात दर लाख लोकसंख्येमागे रस्त्याची लांबी 282 कि.मी. अशी येते.

नोंदणीकृत वाहने

37) मार्च 2005 अखेर जिल्हयातील एकूण 3,60,040 स्वयंचलीत वाहनाची नोंदणी करण्यात आलेली आहे. वर्ष 2003-04 शी तुलना करता ही वाढ 11.17 टक्के होते. एकूण वाहनापैकी 2,67,839 दूचाकी वाहने आहेत. म्हणजेच एकूण वाहनापैकी 74.39 टक्के वाहने दूचाकी आहेत. (त.क्र. 8.4)

मालवाहतूक

38) जिल्हयात मिटरगेज रेल्वेचे रूपांतर ब्रॉडगेज मध्ये झाले असले तरी मालाची बरीच वाहतूक माल मोटार मार्फत चालते. औरंगाबाद शहर उद्योग धंद्यात विकसीत होत असल्याने माल वाहतूकीचे प्रमाण वाढत आहे. जिल्हयात औरंगाबाद येथील सर्वात जास्त मालवाहतूक करणा-या संस्था आहेत.

महाराष्ट्र राज्य मार्ग परिवहन :-

39) सन 2004-2005 मध्ये महाराष्ट्र राज्य परिवहन महामंडळाच्या जिल्हयात एकूण 438 बसेस 290 मार्गावर धावत होत्या. रस्त्यावर धावणा-या गाड्यांची दैनिक सरासरी संख्या 41.4 असून प्रवाशाची दैनिक सरासरी 1.09 लाख आहे. जिल्हयात मार्गाची एकूण लांबी 37935 कि.मी. असून वर्षात मिळालेले उत्पन्न 7629.79 लक्ष आहे. (त.क्र. 8.5)

टपाल कार्यालये

40) जिल्हयात मार्च 2005 अखेर एकूण 336 टपाल कार्यालये व 14 तार कार्यालये होती. टपाल कार्यालयानध्ये 1 मुख्य कार्यालय, 54 उप पोस्ट कार्यालये व 281 शाखा कार्यालये असून एका शाखा कार्यालयाच्या अंतर्गत 5 ते 6 गावे येतात. या सर्व कार्यालया मार्फत जिल्हयात सर्व खेड्यांना टपालसेवा उपलब्ध केलेली असून त्याकरीता काही निरती टपाल कार्यालये आहेत, तर काही ठिकाणी अर्धवेळ टपाल कार्यालये आहेत, पोस्टाची सुविधा असलेल्या गावाची संख्या 105 इतकी आहे. पत्र पेट्या 1866 असून पोस्टमनची संख्या 448 इतकी आहे. (त.क्र. 9.6)

दूरध्वनी व दूरध्वनी संयोजन केंद्रे

41) जिल्हयात एकूण 125564 दूरध्वनी बसविलेले आहेत.

सध्या संपूर्ण औरंगाबाद शहरात दूरध्वनी देण्याचे काम गतीने सुरु असून दूरध्वनीची संख्या सर्वात जास्त औरंगाबाद शहरात 75819 इतकी आहे मागेल त्याला दूरध्वनी असे धोरण आहे. ग्रामीण भागात 31.3.2005 अखेर 7389 दूरध्वनीची प्रतीक्षा कमी होती.

वर्ष 2002-03 मध्ये दूरध्वनीची संख्या 1,32,892 इतकी होती, सन 2003-2004 मध्ये ती 129,000 इतकी म्हणजे 3862 ने ती कमी झाली. तसेच वर्ष 2004-05 मध्ये 125564 इतकी झाली म्हणजेच सन 2002-05 या तीन वर्षात दूरध्वनीची संख्या 7328 ने कमी झाली. मोबाईल धारकांच्या संख्येत होणारी वाढ, इतर कंपन्यांची वाढती स्पर्धा या सर्व कारणामुळे दूरध्वनी धारकांची संख्या कमी झाली आहे. (त.क्र. 8.6)

कामगार व रोजगार

42) सेवಾಯोजन कार्यालयाची आकडेवारी 2004 वर्षात निरनिराळ्या औद्योगिक रोजगारात 96643 व्यक्ती कामावर होत्या असे दर्शविते पैकी 19146 व्यक्ती शासकीय कार्यालयात स्थानिक संस्थामधून अथवा निमशासकीय कार्यालयात 28361 व्यक्ती कामावर होत्या. राहिलेल्या 49140 व्यक्ती खाजगी संस्थामध्ये कामावर होत्या. (त.क्र.9.4)

सेवಾಯोजन कार्यालय

43) औरंगाबाद येथे एक विभागीय कार्यालय असून पदविधर व पदव्युत्तर अभ्यास क्रमपुणे केलेल्याफरीता डॉ. बाबासाहेब आंबेडकर विद्यापीठ येथे स्वतंत्र सेवायोजन कार्यालय चालवत आहे.

डिसेंबर 2004 अखेर दोन्ही केंद्रात सेवापटावर नौकरीकरीता नाव नोंदणीची संख्या 126800 होती पैकी या वर्षात सार्वजनिक क्षेत्रात 65 व खाजगी क्षेत्रात 125 अग्या एकूण 190 लोकांना सेवायोजन कार्यालयामार्फत नौकरी उपलब्ध झाली. (त.क्र.9.2)

त. त्रिक शिक्षणाच्या सोयी

44) औरंगाबाद जिल्ह्यातील शिक्षणविययक 8 पदवी महाविद्यालय व 2 विधी महाविद्यालये आहेत. औरंगाबाद येथे एक वैद्यकीय महाविद्यालय व आद्योगिक प्रशिक्षण संस्था आहे. तंत्रनिकेतन व अभियांत्रिकी महाविद्यालयात स्थापत्य, यांत्रिकी, विद्युत, इलेक्ट्रॉनिक्स व उत्पादन इत्यादी पाठ्यक्रम शिक्षणाच्या सोयी उपलब्ध आहेत. तसेच जिल्ह्यात 7 अध्यापन व 1 कला संस्था संदर्भ वर्षात कार्यरत होत्या.

रोजगार हमी योजना

45) ग्रामीण भागात राहणा-या व अंगमेहनतीची अकुशल कामे करणा-या मजुरांना मागणीनुसार रोजगार उपलब्ध व्हावा हे प्रमुख उद्दिष्ट लक्षात घेऊन महात्मा जवाहर शासनाने मार्गेल त्याप्रमाणे कामे व तत्वावर 1972 पासून रोजगार हमी योजना सुरु केली व 28 जानेवारी 1979 पासून रोजगार हमी कायद्याची अंमलबजावणी सुरु झाली. अंगमेहनतीचे अकुशल कामे रो.ह.यो. अंतर्गत पुरविण्याकरिता अकुशल कामावर 60 टक्के आणि कुशल कामावर 40 टक्के खर्चाचे प्रमाण राखले जाईल याची दक्षता घ्यावयाची आहे. रोजगार हमी योजनेतर्गत जमीन सुधारणा, पाझर तलाव, नावतळे, लघुसिंचन तलाव, मृदसंधारण आणि वनीकरणाची कामे घेतली जातात.

रोजगार हमी कायद्याप्रमाणे काम करताना मजुरास मत्तू आला तर त्याच्या वारसास सानुगृह अनुदान रु. 5000/- देण्याची तरतूद आहे. तसेच एखाद्या मजुरास अपघाताने कायम अपंगत्व येत असेल तर त्यास उपचारासाठी आगावू रक्कम देण्यात येते. व अपघाताच्या प्रमाणात सानुगृह अनुदान देण्यात येते.

वर्ष 2004-2005 या वर्षात रोजगार हमी योजनेतर्गत पूर्ण करण्यात आलेल्या व त्यावर खर्च करण्यात आलेल्या कामाचा तपशिल खालील प्रमाणे आहे.

- 1) सिंचन :- यात एकूण 152 कामे मंजूर करण्यात आली त्यातील 568 कामे पूर्ण करण्यात आली असून या कामावर एकूण 3982.72 लक्ष खर्च करण्यात आले.
- 2) सार्वजनिक रस्ते :- यात एकूण 2809 कामे मंजूर करण्यात आली त्यातील 627 कामे पूर्ण झाली व या कामावर रु. 3144.24 लक्ष खर्च करण्यात आले.
- 3) कृषी :- यात एकूण 3083 कामे मंजूर करण्यात आली असून त्यातील 2676 कामे पूर्ण करण्यात आली आहेत. या कामावर रु. 1327.22 लक्ष खर्च करण्यात आला.
- 4) वनीकरण :- यात एकूण 159 कामे मंजूर करण्यात आली असून वर्ष भराने 111 कामे पूर्ण झाली व रु. 145.61 लक्ष खर्च झाला.
- 5) इतर कामे :- यामध्ये एकूण 20 कामे मंजूर करण्यात आली असून त्यातील 2 कामे पूर्ण करण्यात आली आहेत व कामावर रु. 949.61 लक्ष खर्च करण्यात आला आहे.

2004-2005 मध्ये मंजूर 7023 कामापैकी 3984 कामे पूर्ण झाली असून मजुरांना 11.69 लाख मनूष्य दिवस काम पुरविले गेले, व या कामावर रु. 9559.41 लाख रुपये खर्च करण्यात आला.

मागील चार वर्षात रोजगार हमी योजनेवर करण्यात आलेला खर्च खालील प्रमाणे आहे.

- 1) वर्ष 2000-2001 खर्च रु. 1927.15 लक्ष.
- 2) वर्ष 2001-2002 खर्च रु. 9068.03 लक्ष.

- 3) वर्ष 2002-2003 खर्च रु. 3791.03 लक्ष.
4) वर्ष 2003-2004 खर्च रु. 10079.01 लक्ष.

(त.क्र. 12.2 व 12.3)

अवर्षण प्रवण क्षेत्र कार्यक्रम व जवाहर रोजगार योजना

46) कोरडवाहू शेतीखाली 85 टक्के क्षेत्र असलेले महाराष्ट्र हे एक प्रामुख्याने दुष्काळ पिडीत राज्य आहे. अल्प राज्यात गावाची अनिश्चितता आहे. अवर्षणप्रवण कार्यक्रम हा एक क्षेत्र विकासाचे कार्यक्रम म्हणून महाराष्ट्रात 1974-75 पासून सुरु करण्यात आला. त्यात गटविकासाचे कल्पना असून खेड्यांच्या लघुपाणथळ विकासांतर्गत निवड करण्यात आली आहे. महाराष्ट्रात 22 जिल्ह्यातील 148 गटांमध्ये हा कार्यक्रम राबविण्यात येतो.

औरंगाबाद जिल्ह्यातील एकूण 9 तालुक्यापैकी 6 तालुके अवर्षण प्रवण क्षेत्रात समाविष्ट आहेत.

1) औरंगाबाद (2) पैठण (3) गंगापूर (4) वैजापूर (5) कन्नड व (6) खुलताबाद. याशिवाय फुलंब्री तालुक्यातील 31 गावांचा समावेश अवर्षण प्रवण कार्यक्रमात आहे. सन 2004-2005 मध्ये अवर्षण प्रवण क्षेत्र कार्यक्रमा मध्ये 235.26 लाख रुपये खर्च झाला व 62 पाणलोटाची कामे घेण्यात आली.

ग्रामीण भागात रोजगार निर्मिती करीता केंद्र शासन पुरवकत जवाहर रोजगार कार्यक्रम जिल्ह्यात राबविला जात आहे. त्याकरिता ग्रामीण भागात छोटी मोठी कामे काढली गेली.

सहकार

संस्था व सभासद

47) जिल्ह्यात मार्च 2005 अखेर एकूण 5761 सहकारी संस्था असून त्यांची एकूण सभासद संख्या 955 हजार इतकी आहे.

अ.क्र.	संस्थेचा प्रकार	संस्थांची संख्या	एकूण संस्थेची टक्केवारी
1	2	3	4
1	कृषी पत संस्था	704	12.22
2	विंगड कृषी पत संस्था	764	13.26
3	साखर संस्था	1738	30.16
4	माजिक सेवा संस्था	2531	43.93
5	प्राथमिक पणन संस्था	24	0.41

वरील महत्त्वाच्या संस्था व त्यांचे सभासद येथे प्रमाणे

1. ग्रहनिर्माण संस्था 1438
2. दुग्ध व्यवसाय संस्था व दुग्ध मिळून 966
3. मासेमारी 89 संस्था सभासद संख्या 3972.
4. मजूर संस्था 508.
5. साखर कारखाने 9.

48) जिल्ह्यात शेतकऱ्यांची पतमागणी पुरविण्याकरीता जिल्हा मध्यवर्ती सहकारी बँक असून तिच्या 145 शाखा 2004-2005 मध्ये कार्यरत होत्या. जिल्हा मध्यवर्ती सहकारी बँकामार्फत सन 2004-2005 वर्षात 68824 लाख रुपयांचे कर्ज वाटप करण्यात आले तसेच 108 लाख दिर्घ मूदताचे कर्ज

वितरीत करण्यात आले. जिल्हा मध्यवर्ती सहकारी बँक मुख्यत्वेकरून शेतक-यांच्या जमीन सुधारण्याबाबत दिर्घकालीन कर्ज पुरवठा भूविकास बँकेमार्फत करते. भूविकास बँक प्रत्येक तहसिल मुख्यालयात एक शाखा आहे. वर्ष 2004-05 मध्ये जिल्हा भूविकास बँकेमार्फत शेतक-यांना दिर्घ मुदतीचे कर्ज रु. 7342 लाख वाटप करण्यात आले.

व्यापारी व इतर बँका

49) जिल्हयात 2005 मध्ये एकूण 70 वर्गीकृत बँका कार्यरत असून त्यांची एकूण 56 गावे व 7 शहरामध्ये कार्यालये आहेत. एकूण 70 वर्गीकृत बँकांच्या शाखा कार्यालयाची संख्या 149 आहे. सन 2004-2005 मध्ये संपूर्ण जिल्हयातील वर्गीकृत बँकांच्या 250951 लाख रुपयांच्या ठेवी होत्या.

अ) जिल्हयात एकूण 10 सहकारी बँका असून संपूर्ण जिल्हयात त्यांच्या 154 शाखा आहेत.

शिक्षणाच्या सोयी

प्राथमिक माध्यमिक, उच्च व सामान्य शिक्षण

50) सन 2003 मध्ये जिल्हयात एकूण 1831 प्राथमिक शाळा आहेत. प्राथमिक शाळा पैकी कनिष्ठ प्राथमिक शाळा 887 आहेत. उच्च प्राथमिक 944 शाळा असून त्यांची टक्केवारी अनुक्रमे 48.44 व 51.56 अशी होती. त्याचप्रमाणे जिल्हयात माध्यमिक शाळा 394, उच्च माध्यमिक 83 अशा एकूण 477 शाळा आहेत. प्राथमिक विभागात एकूण विद्यार्थी संख्या 442850 इतकी असून त्यापैकी मुलींची संख्या 211210 इतकी आहे. त्याचप्रमाणे माध्यमिक व उच्च माध्यमिक शाळेतील विद्यार्थ्यांची संख्या 252290 इतकी असून त्यात मुलींची संख्या 115500 आहे.

प्राथमिक शाळेत एकूण 9825 शिक्षक असून त्यापैकी स्त्रि शिक्षकांची संख्या 4210 इतकी आहे. प्रतीशिक्षक विद्यार्थ्यांची संख्या 46 आहे. माध्यमिक व उच्च माध्यमिक शाळेत शिक्षकांची संख्या 6067 असून स्त्रि शिक्षकांची संख्या 1835 इतकी आहे. (त.क्र. 10.1 ते 10.5)

उच्च शिक्षण

51) डॉ. बाबासाहेब आंबेडकर मराठवाडा विद्यापिठ औरंगाबाद येथे आहे. औरंगाबाद येथे विज्ञान, वाणिज्य व कला शाखांची महाविद्यालये आहेत. शिवाय वैद्यकिय अभियांत्रिकी महाविद्यालय, दंत व अध्यापन महाविद्यालयही आहेत. जिल्हयात सर्व तहसिलच्या ठिकाणी प्रत्येकी एक महाविद्यालय आहे. जिल्हयात वर्ष 2004-2005 मध्ये एकूण 103 सामान्य शिक्षणाच्या महाविद्यालयातून 55917 विद्यार्थी शिक्षण घेत होते. त्यात मुलींची संख्या 15637 इतकी होती. व शिक्षकांची संख्या 1905 इतकी असून स्त्रि शिक्षकांची संख्या 604 इतकी आहे. तंत्रनिकेतन व औद्योगिक प्रशिक्षण ची सोय ही जिल्हयात अनेक ठिकाणी झालेली आहे.

वैद्यकिय व आरोग्य सेवा

52) जिल्हयात वैद्यकिय सेवा, शासकीय संस्था, स्थानिक संस्था (जिल्हापरिषद, महानगरपालिका, कटकमंडळ) सेवाभावी खाजगी संस्थांमार्फत पुरविण्यात येतात. औरंगाबाद येथे दंत महाविद्यालय व जिल्हा सामान्य रुग्णालये आहेत. वैद्यकिय महाविद्यालयात 1684 खाटांची सोय आहे. सन 2004-05 वर्षात 343 हजार आंतररुग्णाने त्यांच्या लाभ घेतला तसेच 1025 हजार बाह्यरुग्णाने सुध्दा औषध उपचाराचा फायदा घेतला. वैद्यकिय महाविद्यालयाचा औरंगाबाद व पैठण येथे प्रत्येकी एक दवाखाना कार्यरत आहे. या शिवाय शासनाने जिल्हा सामान्य रुग्णालय व क्षयरोग चिकित्सालय औरंगाबाद येथे आहे. (त.क्र.11.1)

कुटुंब कल्याण केंद्रे

53) जिल्हयात एकूण कुटुंब कल्याण कार्यक्रम राबविण्याकरीता 2003-04 मध्ये 80 केंद्रे होती. त्यापैकी 33 नागरी व 47 ग्रामीण भागात होती. औरंगाबाद जिल्हयैत जननक्षम जोडप्याची संख्या 5,03,956 इतकी होती. क्षयापैकी 53 पुरुषांची नसबंदी व 22076 स्त्रियांची शस्त्रक्रिया करण्यात आली. कुटुंब कल्याण शस्त्रक्रिया स्त्रियांवर करण्यात आल्या त्याची टक्केवारी 99.76 येते. गर्भ प्रतिबंधक उपाय (लूप पध्दती) अंतर्गत वर्ष 2004-2005 मध्ये 15638 स्त्रियांनी लाभ घेतला. (त.क्र.11.5)

पाणी पुरवठा

54) औरंगाबाद जिल्हयात 2001 च्या जनगणनेप्रमाणे एकूण 1344 गावे असून 1300 गावे ही वस्ती असलेली गावे आहेत. यापैकी 581 गावांना व 234 वाड्यांना 2004-2005 मध्ये आरांही महिने पाणी उपलब्ध करून दिले गेले. टंचाईग्रस्त 234 गावे व 11 वाड्यांना 22 टॅंकरद्वारे पाणी पुरवठा करण्यात आला व उर्वरित 444 गावांना व वाड्यांना 507 इतर साधनांनी पाणी पुरवठा केला गेला. (त.क्र.12.4)

इतर कार्यक्रम

माता बाल संगोपन कार्यक्रम

55) औरंगाबाद जिल्हयात माता बाल संगोपन कार्यक्रमांतर्गत सन 2003-04 वर्षात लस टोचणी कार्यक्रमाद्वारे त्रिगुणी लस, पोलीओ, बी.सी.जी., गोवर, अनुक्रमे 87965, 89317, 82590, 75241 व अनुषंगीत लस 238255 इत्यादी लसी टोचण्यात आलेल्या आहेत. (त.क्र. 11.4)

दुर्बल घटक

56) जिल्हा नियोजनात दुर्बल घटकाकरिता स्वतंत्ररित्या कार्यक्रम राबविला जातो. दुर्बल घटकांना विहिरी बांधून देणे, विद्यार्थ्यांना वस्तीगृह कौटुंबिक शिष्यवृत्ती व गणवेश वाटप व पुस्तकपेढ्या, पुरविणे, घरबांधणी करिता कर्ज अनुदान दिले हाते भूसुधारणा करिता कर्ज व अनुदान शासकीय तसेच स्थानिक व निमशासकीय कार्यालयात नोकरी पुरविणे इ. उपलब्ध करून दिले जातात. विशेष घटक योजनेंतर्गत 2004-05 करिता बिगर आदिवासी क्षेत्राबाहेरील विशेष घटक योजना मिळून 3182.45 लक्ष रुपये खर्ची पडले.

मागासवर्गीयांसाठी वस्तीगृह व आश्रमशाळा

57) औरंगाबाद जिल्हा आदिवासी जिल्हा म्हणून जरी घोषित करण्यात आला नसला तरी जिल्हयात आदिवासी करिता 9 आश्रमशाळा असून त्यातील विद्यार्थ्यांची संख्या 2467 होती. जिल्हयात मागासवर्गीयांच्या कल्याणकारी योजना अंतर्गत शासनाचे व जिल्हापरिषदेचे एकूण 65 वस्तीगृहाची संख्या असून त्यात 2946 विद्यार्थी राहतात.

संकीर्ण

ग्रामपंचायती, जिल्हा परिषदा, महानगरपालिका, नगरपरिषदा व कटकमंडळ

58) जिल्हयात मार्च 2005 अखेर 852 ग्रामपंचायती होत्या त्यापैकी 530 स्वतंत्र तर 322 गट ग्रामपंचायती होत्या. वर्ष 2004-2005 मधील ग्रामपंचायतीची एकूण निळकत व खर्च अनुक्रमे 2508.92 व 1655.58 लाख रुपये होता. जिल्हा परिषद औरंगाबाद अंतर्गत 9 पंचायत समिती कार्यरत आहेत. वर्ष 2004-2005 वर्षामध्ये जिल्हापरिषद औरंगाबादचे एकूण उत्पन्न रु. 45452.28 लाख व खर्च रु. 40555.35 लाख होता.

जिल्हयात मार्च 2005 अखेर औरंगाबाद महानगरपालिका, कटक मंडळ व सहा नगरपरिषदा होत्या. औरंगाबाद महानगरपालिकेचा 2004-2005 वर्षामधील उत्पन्न व खर्च अनुक्रमे

14574.83 व 13401.44 लाख रुपये होता. तर कटकमंडळाचे एकूण उत्पन्न रु. 587.83 लक्ष व खर्च रु. 401.89 लक्ष होते.

औरंगाबाद जिल्हयातील 6 नगरपरिषदेचे वर्ष 2004-2005 चे उत्पन्न व खर्च अनुक्रमे रु. 2937.51 व रु. 1974.81 लक्ष होते.

पोलीस व गुन्हे

59) जिल्हयात 33 पोलीस स्टेशन व 12 पोलीस औटपोस्ट मार्च 2004-05 अखेर होते. एकूण पोलीस दलाची संख्या 3799 होती व त्यावर 5088 लाख रुपये इतका खर्च झाला त्याच वर्षात न्यायालयात प्रविष्ट केलेली 6156 प्रकरणे नोंदविण्यात आली. (त.क्र. 13.1)

करमणूक

60) जिल्हयात मार्च 2005 अखेर कायम स्वरूपाची 19 सिनेमागृहे असून ती औरंगाबाद शहरात 15 होती फिरत्या सिनेमागृहाची संख्या 10 होती. चित्रपटाद्वारे करमणूक कराची वसूली या वर्षात 350.86 लक्ष रुपये झाली. वर्ष 2004-05 मध्ये औरंगाबाद जिल्हयात क्रेबल चालकांची संख्या 288 इतकी असून केवळ धारकाची संख्या 47540 एवढी आहे. या खेरीज औरंगाबाद येथे महानगरपालिकेचे अद्यावत सुखसोयीने उपलब्ध असलेले संत एकनाथ नाटयगृह, नेहरुभवन असून त्यात सांस्कृतिक कार्यक्रम होतात.

अल्पबचत

61) जिल्हयात सन 2004-2005 या वर्षात अल्पबचत गुंतवणूकी द्वारे एकूण 18786.35 लक्ष रुपये जमा केले त्यात प्रामुख्याने :-

- 1) राष्ट्रीय बचत प्रमाणपत्रे 2 ते 4 मालिका 731.59 लक्ष.
- 2) किसान विकास पत्रे 1427.59 लक्ष.
- 3) मासिक प्राप्ती योजना रु. 9461.97 लक्ष इतकी गुंतवणूक होती. खातेदारांच्या संख्येमध्ये पूनरावर्ती ठेव योजना खातेदार संख्या 46897 व टपाल खाते सार्वजनिक भविष्य निर्वाह निधी खातेदार संख्या 1696 इतकी होती.

पर्यटन

62) औरंगाबाद जिल्हयात जग प्रसिद्ध अजिंठा-वेरुळ येथील लेणी संयुक्त राष्ट्रांच्या शैक्षणिक शासकीय, व सांस्कृतिक संघटनेने जाहिर केलेल्या जागतिक वारसा जपणा-या स्थळापैकी एक आहे. शिवाय दौलताबाद येथील ऐतिहासिक किल्ला औरंगाबाद येथील लेणी, पाणचव्दी, बिबीकामळबरा इत्यादी प्रेक्षणीय स्थळे असून देशी विदेशी पर्यटक मोठ्या प्रमाणात भेटी देतात. त्याप्रमाणे 12 ज्योतीर्लिंगापैकी वेरुळ येथे श्री घृष्णेश्वर हे 12 वे ज्योतीर्लिंग आहे. पैठण महाराष्ट्रातील थोर संत श्री. एकनाथ महाराज यांची समाधी स्थान आहे. या दोन्ही धार्मिक स्थळांना मोठ्या प्रमाणात भाविक भेटी देतात. तसेच पैठण येथील पैठणी वस्त्र प्रसिद्ध आहे व कर्नाटक राज्यातील वृंदावन उद्यानघर्तीचे श्री ज्ञानेश्वर उद्यान यामुळे पर्यटकांचे आकर्षणाचे स्थळ झाले आहे. औरंगाबाद येथील हिमरु चादरी व शाल बिदरी कला कसरीच्या वस्तू प्रसिद्ध आहेत. पर्यटकांसाठी आवश्यक असणा-या पायाभूत सोयी पुरेशा प्रमाणात उपलब्ध करून देण्याचे शासनाचे धोरण असून वरील पर्यटन स्थळांच्या विकासाचे काम हाती घेतले आहे.

सन 2004-05 मध्ये वेरुळ येथील श्री. क्षेत्र घृष्णेश्वर परिसर विकासासाठी रु. 40.00 लक्ष निधी प्राप्त झाला असून यातून 4 कामे हाती घेण्यात आली आहेत. ती सर्व काम प्रगट पथावर आहेत. या शिवाय केंद्रशासनाच्या पर्यटन विकास खात्याकडून खुलताबाद सुलीम विकास कार्यक्रमासाठी रु. 116.75 लाखांच्या कामांना मंजूरी देण्यात आली असून य

रु. 50.00 लक्ष केंद्र शासन व रु. 66.75 लक्ष निधी राज्यशासनाकडून निळणार आहे. केंद्र शासनाकडून सन 2004-05 मध्ये रु. 16.00 लक्ष निधी प्राप्त झाला असून त्यातील रु.1.68 लक्ष निधी खर्च झाला आहे.

जिल्हा वार्षिक योजना (सर्वसाधारण) अंतर्गत सन 2004-05 मध्ये कायगाव टोका येथील रामेश्वर मंदिर व गोदावरी काठच्या उत्तर मंदिराचा विकास करण्यासाठी रु. 14.78 लाखांच्या दोन कामांना मंजूरी दिली असून या कामांवर मार्च 2005 अखेर रु. 6.77 लक्ष खर्च झालेला आहे.

जिल्हा सामाजिक व आर्थिक समालोचन सन 2004-05

दृष्टिक्षेपात

जिल्हा :- औरंगाबाद

अ.क्र.	बाब	परिमाण	जिल्हा	महाराष्ट्र
1	2	3	4	5
एक	प्राकृतिक रचना			
1	भौगोलिक स्थान			
	1.1 उत्तर अक्षांश	अंश	19 ते 20	16.4 ते 22.1
	1.2 पूर्व रेखांश		74 ते 76	72.6 ते 80.9
	1.3 क्षेत्रफळ	चौ.कि.मी.	10100	30758
2	प्रशासकीय रचना			
	2.1 तालुके	संख्या	9	353
	2.2 शहरे	संख्या	9	378
	2.3 एकूण गावे	संख्या	1344	43711
	2.4 पेकी निर्जन गावे	संख्या	44	2616
दोन	स्थानिक स्वराज्य संस्था			
1	महानगरपालिका	संख्या	1	22
2	नगरपरिषदा	संख्या	6	222
3	कटकमंडळे	संख्या	1	7
4	पंचायत समित्या	संख्या	9	350
5	ग्रामपंचायती	संख्या	852	27920
तीन	लोकसंख्या (2001)			
1	ग्रामीण	हजार	1810	55778
2	नागरी	हजार	1087	41101
3	एकूण	हजार	2897	96879
4	पुरुष	हजार	1505	50401
5	स्त्रिया	हजार	1392	46478
6	स्त्रिया प्रति हजार पुरुष	संख्या	924	922
7	अनुसूचित जातींची लोकसंख्या	हजार	376	9882
	7.1 एकूण लोकसंख्येशी प्रमाण	टक्के	12.98	10.2
	अनुसूचित जमातींची लोकसंख्या	हजार	100	8577
	3.1 एकूण लोकसंख्येशी प्रमाण	टक्के	3.5	8.85
9	घनता (लोकसंख्या प्रति चौ.कि.मी.)	संख्या	287	315

जिल्हा सामाजिक व आर्थिक समालोचन सन 2004-05

दृष्टिक्षेपात

जिल्हा :- औरंगाबाद

अ.क्र.	बाब	परिमाण	जिल्हा	महाराष्ट्र
1	2	3	4	5
	साक्षरतेचे प्रमाण			
10.1	ग्रामीण	टक्के	67	70.4
10.2	नागरी	टक्के	82.70	85.5
10.3	एकूण	टक्के	72.90	76.9
10.4	पुरुष	टक्के	84.90	86.0
10.5	स्त्रिया	टक्के	60.10	67.0
10.6	साक्षरतेमध्ये जिल्हयाचा राज्यात क्रमांक	क्रम संख्या	23	2
11	दारिद्र्य रेषेखालील ग्रामीण कुटुंबे (1998)	लाख	0.86	250
चार	जिल्हा उत्तर अंदाज			
1	चालू किंमतीनुसार (2004-05)			
1.1	एकूण उत्पन्न (स्थूल)	कोटी रु.	8395.37	37870
1.2	दरडोई उत्पन्न (स्थूल)	रुपये	26900	36423
1.3	एकूण उत्पन्न (निव्वळ)	कोटी रु.	5519.17	328451
1.4	दरडोई उत्पन्न (निव्वळ)	रुपये	17864	32170
2	स्थिर किंमतीनुसार (1993-94)			
2.1	एकूण उत्पन्न (स्थूल)	कोटी रु.	4676.37	208253.00
2.2	दरडोई उत्पन्न (स्थूल)	रुपये	14984	20397
2.3	एकूण उत्पन्न (निव्वळ)	कोटी रु.	4129.73	182389
2.4	दरडोई उत्पन्न (निव्वळ)	रुपये	12912	17864
पाच	कृषि (2002-2003 अस्थायी)			
1	भौगोलिक क्षेत्र	हजार हेक्टर	1008	30758
2	जंगलव्याप्त क्षेत्र	हजार हेक्टर	81	5214
3	जंगलव्याप्त क्षेत्राचे भौगोलिक क्षेत्राशी प्रमाण	टक्के	8.03	16.95
4	शेतीला उपलब्ध नसलेली जमीन			
4.1	बिगर- शेती वापराखालील	हजार हेक्टर	97	1380
4.2	पडीत आणि लागवाडीलायक नसलेली	हजार हेक्टर	10	1720
4.3	एकूण (4.1 + 4.2)	हजार हेक्टर	107	3100

जिल्हा सामाजिक व आर्थिक समालोचन सन 2004-05

दृष्टिक्षेपात

जिल्हा :- औरंगाबाद

अ.क्र.	बाब	परिमाण	जिल्हा	महाराष्ट्र
1	2	3	4	5
5	पडीत जमिनीव्यतिरिक्त लागवड न केलेली इतर जमीन			
	5.1 कायम गुरेचरण व इतर	हजार हेक्टर	43	1249
	5.2 झाडे-झुडपांखालील	हजार हेक्टर	1	247
	5.3 लागवडीलायक परंतु पडीत	हजार हेक्टर	9	915
6	पडीत जमीन			
	6.1 ङड	हजार हेक्टर	26	1255
	6.2 ङड	हजार हेक्टर	25	1200
7	पिकाखालील क्षेत्र			
	7.1 पिकाखालील निव्वळ क्षेत्र	हजार हेक्टर	716	17579
	7.2 दुसोटा क्षेत्र	हजार हेक्टर	113	4808
	7.3 एकूण पिकाखालील क्षेत्र	हजार हेक्टर	853	22387
8	ओलिता खालील क्षेत्र			
	8.1 निव्वळ ओलित क्षेत्र	हजार हेक्टर	163	2944
	8.2 एकूण ओलित क्षेत्र	हजार हेक्टर	187	3636
9	मदत्ताच्या पिकाखालील क्षेत्र			
	9.1 तृणधान्ये	हजार हेक्टर	444	9217
	9.2 कडधान्ये	हजार हेक्टर	124	3384
	9.3 तेलविका	हजार हेक्टर	92	3248
	9.4 ऊस	हजार हेक्टर	18	320
	9.5 कापूस	हजार हेक्टर	155	2840
10	पर्जन्य (सरासरी)	मि.मी.	524	उ.ना.
11	जमीन वहिती धारण क्षेत्रा (1995-96)			
	11.1 क्षेत्र 2 हेक्टरपेक्षा कमी	शंभर हेक्टर	200	66925
	11.2 2 ते 10 हेक्टर	शंभर हेक्टर	134	113083
	11.3 10 हेक्टरपेक्षा जास्त	शंभर हेक्टर	4	18788
सहा	जलासंचन पूर्ण झालेले पाटबंधारे प्रकल्प व त्यांखालील लाभक्षेत्र			
1	मोठे पाटबंधारे प्रकल्प	संख्या	1	32
	1.1 लाभक्षेत्र	हजार हेक्टर	10	2327
2	मध्यम पाटबंधारे प्रकल्प	संख्या	14	178
	2.1 लाभक्षेत्र	हजार हेक्टर	32	692

जिल्हा सामाजिक व आर्थिक समालोचन सन 2004-05

दृष्टिक्षेपात

जिल्हा :- औरंगाबाद

क्र.सं.	बाब	परिमाण	जिल्हा	महाराष्ट्र
1	2	3	4	5
3	कृषू पाटबंधारे प्रकल्प (राज्यक्षेत्र)	संख्या	उ.ना.	2274
	1.लातमक्षेत्र	हजार हेक्टर	42	984
4	विद्युत विहिरीखाली भिजणारे क्षेत्र	हजार हेक्टर	1395 (98-99)	1914
सात पशुसंवर्धन (पशुगणना -1997)				
1	एकूण पशुधन (2003)*	हजार	1250	*36775
2	गोळा व तीव	हजार	613	16303
3	हजारागविय	हजार	103	6145
4	मंड्या व शेळ्या	हजार	505	13779
5	गोंड्या व बदके	हजार	523	37968
आठ सहकार क्षेत्र				
1	सहकार संस्था (2004-05)	संख्या	5761	184390
2	आर्थिक कृषि सहकारी मत्तसंस्था	संख्या	702	21091
	2.1 सभासद संख्या	हजार	340	11840
	2.2 कोटी रु.	कोटी रु.	उ.ना.	80,73,472
	2.3 कोटी रु.	कोटी रु.	उ.ना.	80,23,088
3	सहकारी दुग्धसंस्था	संख्या	954	26277
नऊ शीज				
1	व्युत्तीकरण झालेली गावे	संख्या	1300	उ.ना.
2	शीज पुरवठा केलेले कृषी पंप संच	हजार	3738	2274
3	शेज्या वापर			
	3.1 घरगुती	हजार कि.वॅ.तास	195920	12916000
	3.2 वाणिज्यिक	हजार कि.वॅ.तास	52500	5420000
	3.3 औद्योगिक	हजार कि.वॅ.तास	1159130	22515000
	3.4 कृषि	हजार कि.वॅ.तास	670090	10733000
	3.5 इतर	हजार कि.वॅ.तास	99490	76000
	3.6 एकूण (3.1 ते 3.5)	हजार कि.वॅ.तास	2177130	51660000

जिल्हा सामाजिक व आर्थिक समालोचन सन 2004-05

दृष्टिक्षेपात

जिल्हा : औरंगाबाद

अ.क्र.	बाब	परिमाण	जिल्हा	महाराष्ट्र
1	2	3	4	5
दह	वहन व दळणवळण			
1	व मार्गांची एकूण लांबी	कि.मी.	102	5527
2	रस्त्यांनी जोडलेली गावे			
2.1	बारमाही	संख्या	1272	38262
2.2	हंगामी	संख्या	16	1515
3	रस्त्यांची लांबी (पृष्ठांकित)			
3.1	राष्ट्रीय महामार्ग	कि.मी.	134	4367
3.2	राज्य महामार्ग	कि.मी.	1234	33406
3.3	प्रमुख जिल्हामार्ग	कि.मी.	1882.4	48824
3.4	इतर जिल्हामार्ग	कि.मी.	1232	44792
3.5	ग्रामीण रस्ते	कि.मी.	3743	97913
3.6	एकूण (3.1 ते 3.5)	कि.मी.	8225.4	229302
अकरा	नोंदणीकृत कारखाने व रोजगार			
1	नोंदणीकृत कारखाने	संख्या	851	34687
2	नोंदणीकृत चालू कारखाने	संख्या	632	29256
	(चांतील कामगार)	संख्या	34930	112619
3	साखर कारखाने	संख्या	9	101
	(साखरेचे उत्पादन)	हजार मे. टन	15	2233
4	सहकारी सूत गिरण्या	संख्या	1	191
बारा	कर्मचारी गणना (1 जुलै 2004 रोजी भरलेली पदे)			
1	शासकीय	हजार	19413	590
2	जिल्हा परिषदा	हजार	14561	442
3	नगर परिषदा	हजार	०.932	58
4	महानगरपालिका	हजार	4656	357

जिल्हा सामाजिक व आर्थिक समालोचन सन 2004-05

दृष्टिक्षेपात जिल्हा :- औरंगाबाद

अ.क्र.	बाब	परिमाण	जिल्हा	महाराष्ट्र
1	2	3	4	5
तेरा	शिक्षण क्षेत्र			
1	प्राथमिक शिक्षण (2003)			
	1.1 एकूण शाळा	संख्या	1831	67964
	1.2 विद्यार्थी	हजार	443	11747
	1.3 शिक्षक	हजार	10	330
	1.4 प्रति शिक्षक विद्यार्थी	संख्या	45	36
2	माध्यमिक शिक्षण			
	2.1 शाळा	संख्या	477	18717
	2.2 विद्यार्थी	हजार	252	10499
	2.3 शिक्षक	हजार	12	278
	2.4 प्रति शिक्षक विद्यार्थी	संख्या	42	38
3	उच्च शिक्षण			
	3.1 संस्था	संख्या	103	1629
	3.2 एकूण विद्यार्थी	हजार	50	1042
4	तांत्रिक व व्यवसाय शिक्षण			
	4.1 व्यवसाय पदवी एकूण शिक्षण संस्था (प्रवेश क्षमता)	संख्या	6	264
		संख्या	1600	52308
	1.2 व्यवसाय पदविकर्डी एकूण शिक्षण संस्था (प्रवेश क्षमता)	संख्या	2	288
		संख्या	550	48010
	4.3 शासकीय औद्योगिक प्रशिक्षण संस्था (प्रवेश क्षमता)	संख्या	9	347
		संख्या	2590	64087
	4.4 अशासकीय औद्योगिक प्रशिक्षण संस्था (प्रवेश क्षमता)	संख्या	3	251
		संख्या		28493
चौदा	सार्वजनिक आरोग्य			
1	रुग्णालये (2004)	संख्या	15	1028
2	दवाखाने	संख्या	16	2058
3	प्रारंभिक आरोग्य केंद्रे	संख्या	55	1807
4	प्रारंभिक आरोग्य उपकेंद्रे	संख्या	265	उ.ना.
5	प्राथमिक आरोग्य पथके	संख्या	1	177

जिल्हा सामाजिक व आर्थिक समालोचन सन 2004-05

दृष्टिक्षेपात

जिल्हा :- औरंगाबाद

अ.क्र.	बाब	परिमाण	जिल्हा	महाराष्ट्र
1	2	3	4	5
पंधरा	आदिवासी कल्याणकारी योजना			
1	आदिवासी आश्रमशाळा (त्यांतील विद्यार्थी)	संख्या संख्या	9 2467	1087 391480
सोळा	मागासवर्गीयांसाठी कल्याणकारी योजना			
1	आदिवासी आश्रमशाळा (त्यांतील विद्यार्थी)	संख्या संख्या	31 7520	उ.ना. उ.ना.
2	मागासवर्गीयांसाठी वसतिगृहे (त्यांतील विद्यार्थी)	संख्या संख्या	65 2946	271 22325
सतरा	सार्वजनिक वितरण व्यवस्था			
1	रास्त भावाची दुकाने	संख्या	1752	50123
2	पुरविलेला एकूण साठा			
	2.1 गहू	हजार टन	94	4749
	2.2 तांदूळ	हजार टन	22	696
3	शासकीय गोदामे (साठवण क्षमता)	संख्या हजार टन	29 18	1008 583

औरंगाबाद जिल्हा

जळगाव जिल्हा

आमाण 1 : 330,000 (1 सेंमी = 3.9 कि.मी.)

कि.मी. 0 5 10 15 20 25 30 35 40

भारमल एजुकेशनल प्रॉडक्ट्स

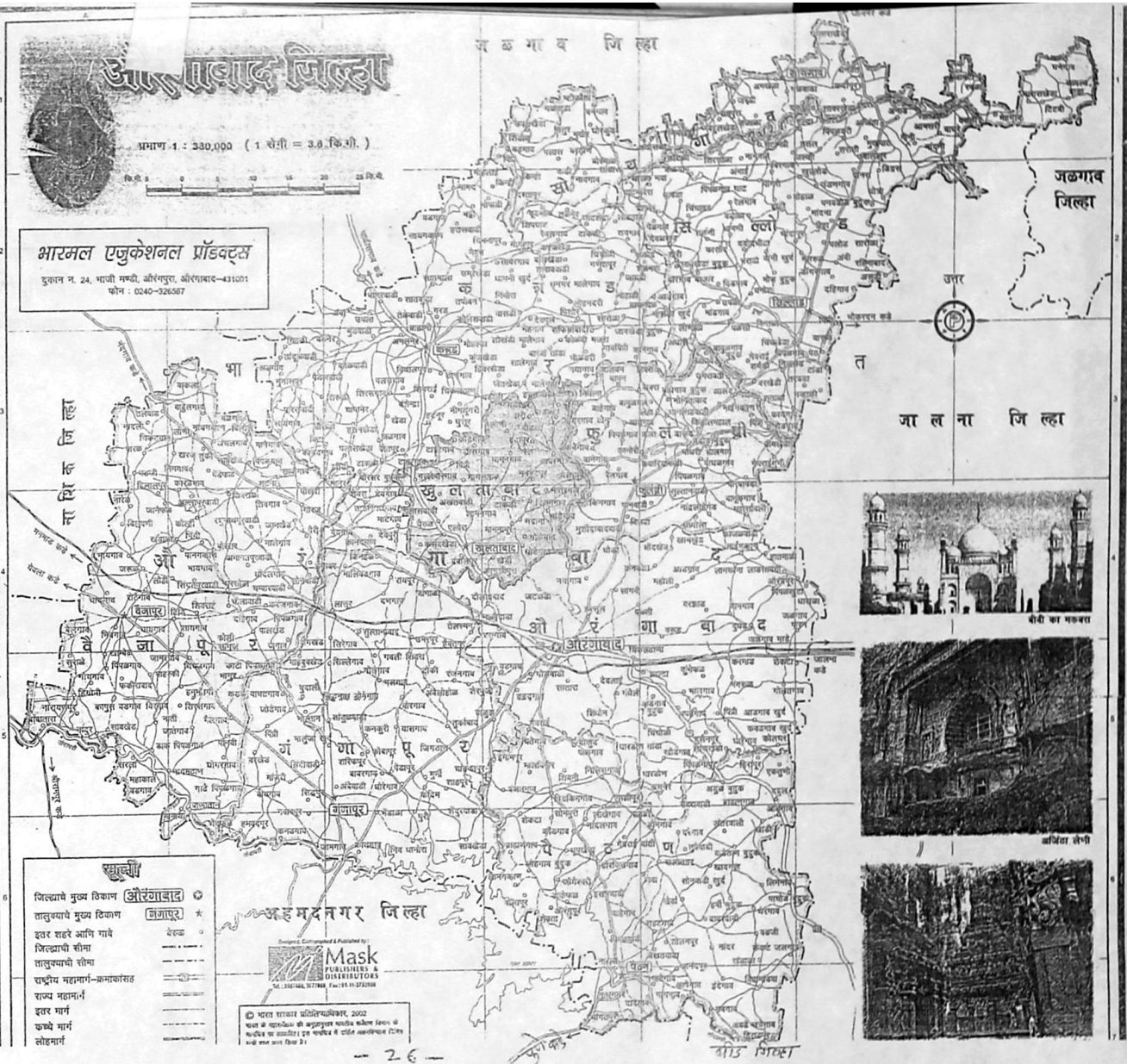
दुकान नं. 24, भाजी मण्टी, औरंगाबाद-431001
फोन : 0240-226587

सा शि क जिल्हा

जळगाव जिल्हा




जालना जिल्हा



श्री साई बाबा मठ



जालना लेणी



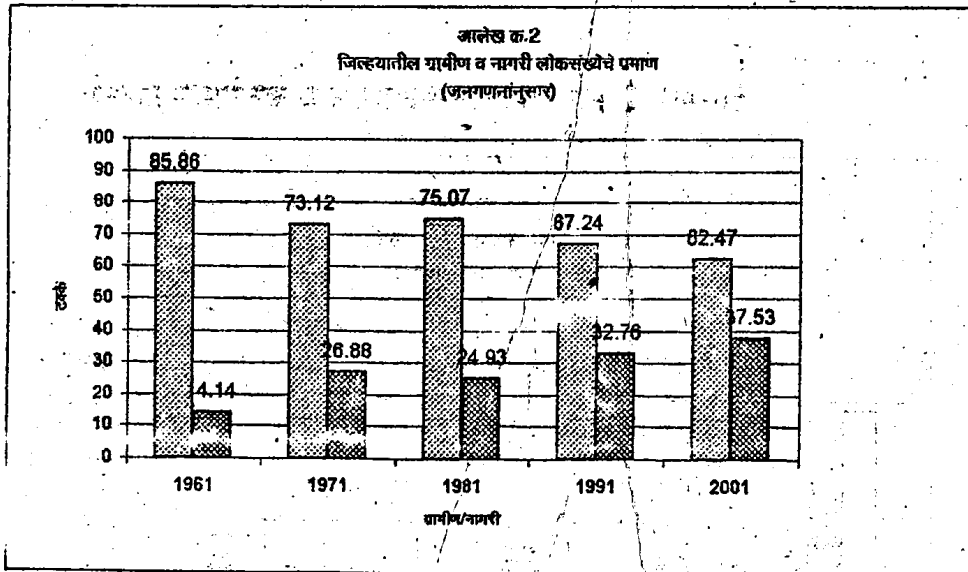
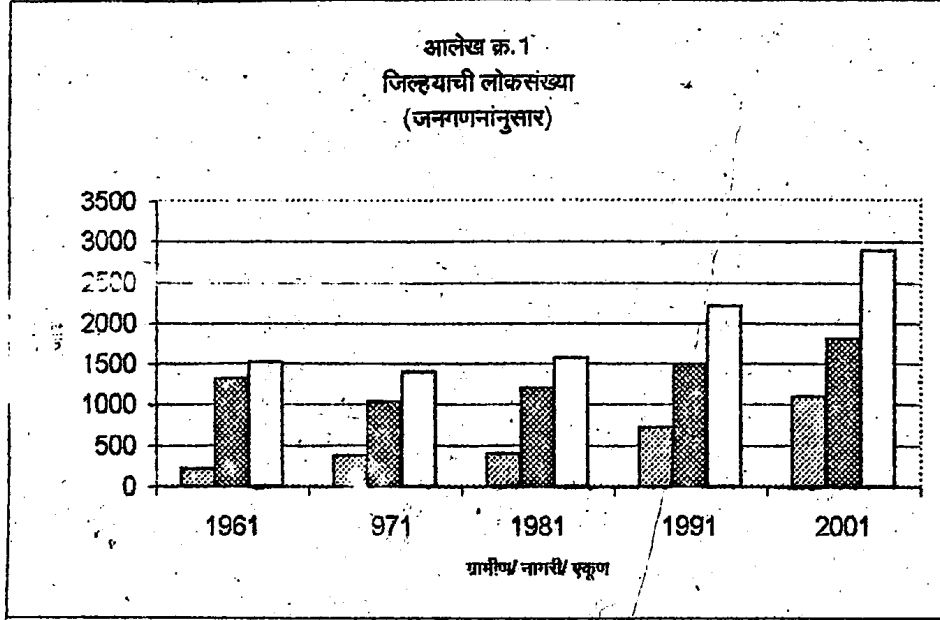
संकेत

जिल्हाचे मुख्य ठिकाण **औरंगाबाद** ○
 तालुकाचे मुख्य ठिकाण **जालना** ★
 इतर शहरे आणि गावे ●
 जिल्हाची सीमा ---
 तालुकाची सीमा ---
 राष्ट्रीय महामार्ग-कमार्कासह ---
 राज्य महामार्ग ---
 इतर मार्ग ---
 कच्चे मार्ग - - - -
 लोहमार्ग ---

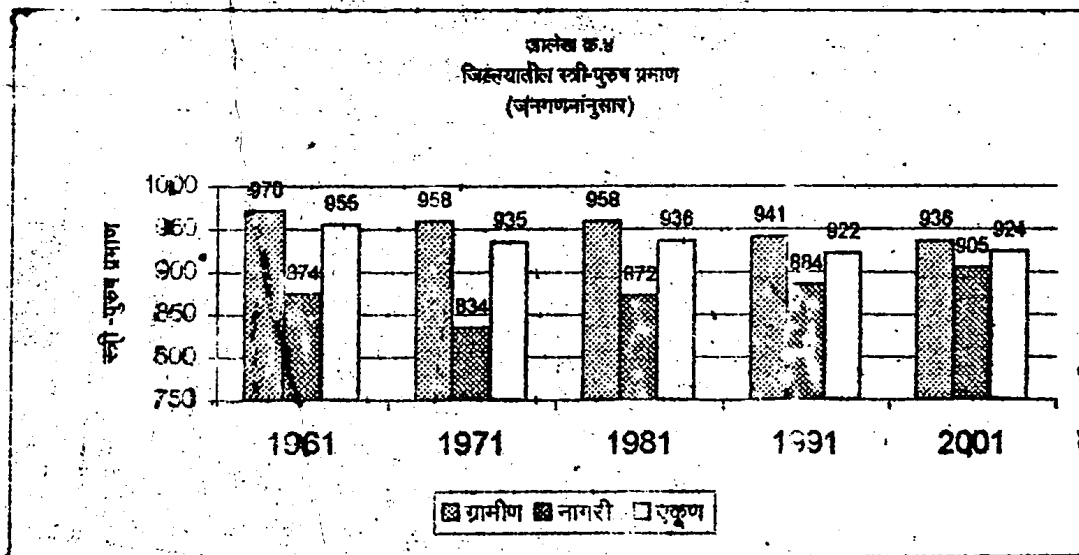
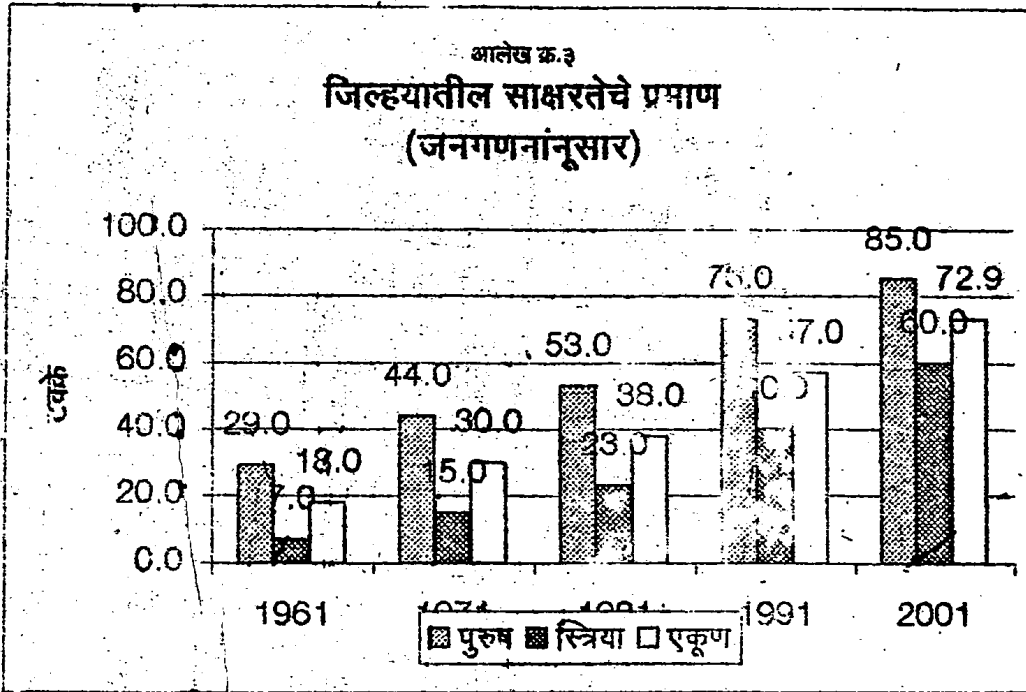


© महाराष्ट्र प्रजतिव्यवहार, 2002
 प्रकाशक व वितरक: मास्क प्रकाशक व वितरक, औरंगाबाद.
 110-146, 30758A, फोन: 0240-226587

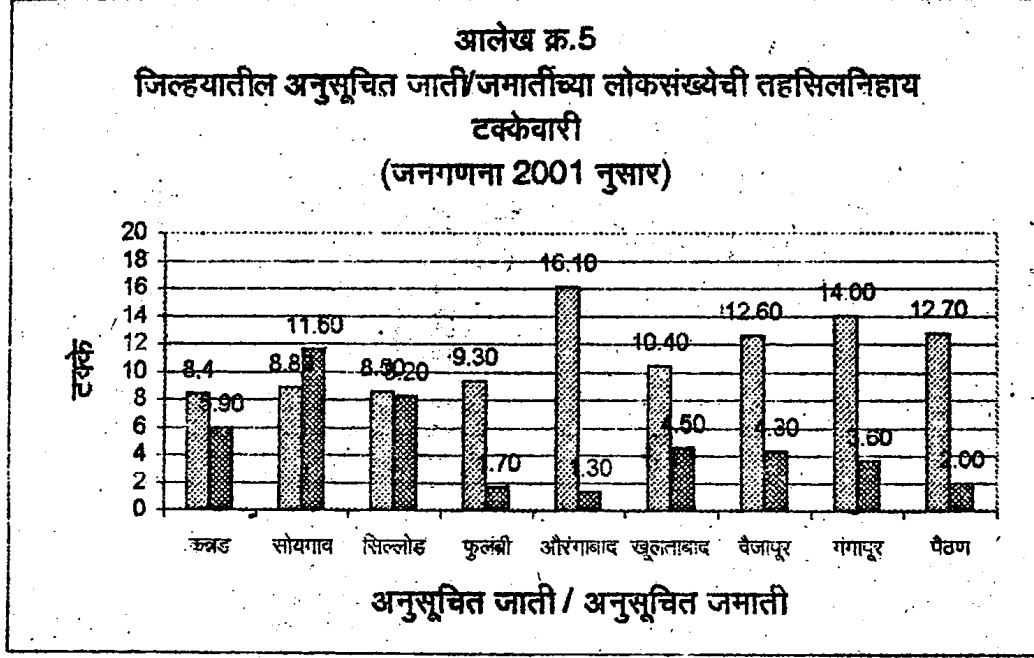
जिल्हा सामाजिक व आर्थिक समालोचन सन 2004-05



जिल्हा सामाजिक व आर्थिक समालोचन सन 2004-05



जिल्हा सामाजिक व आर्थिक समालोचन सन 2004-05



भाग :-2

जिल्हा सामाजिक व आर्थिक समालोचन
2004-2005

जिल्हा:-औरंगाबाद

जिल्हा सामाजिक व आर्थिक समालोचन

2004-2005

तक्ता क्रमांक - 1.1

निवडक निर्देशक

संदर्भ कालावधी- 1960 ते 2005

जिल्हा - औरंगाबाद

अनु.	बाब	परिमाण	संदर्भ वर्ष						
			1960-61	1970-71	1980-81	1990-91	2000-01	2003-04	2004-05
(1)	(2)	(3)	(4)	(5)	(6)	(7)	(8)	(9)	(10)
एक क्षेत्रफळ व लोकसंख्या :								2001	2001
1	क्षेत्रफळ	चौ.कि.मी.	16718.2	16718.2	16718.2	10100	10100	10100	10100
2	ग्राम	संख्या	1976	1976	1975	1344	1344	1344	1344
3	शहरे	संख्या	10	10	10	8	9	9	9
4	एकूण लोकसंख्या	हज	1532	1401	1582	2214	2897	2897	2897
5	शहरी लोकसंख्येचे प्रमाण	टक्के	14.14	26.87	24.93	32.76	37.52	37.52	37.52
6	घनता (लोकसंख्या प्रति चौ.कि.मी.)	संख्या	92	122	159	219	287	287	287
7	स्त्रिया प्रति एक हजार पुरुष	संख्या	960	934	937	922	924	924	924
दोन	साक्षरतेचे प्रमाण		2001						
1	पुरुष	टक्के	29.0	44.0	53.0	73.0	85.0		
2	स्त्रिया	टक्के	7.0	15.0	23.0	40.0	60.0		
3	एकूण	टक्के	18.0	30.0	38.0	57.0	72.9		
4	ग्रामीण	टक्के	14.0	उ.ना.	उ.ना.	47.8	67.0		
5	नागरी	टक्के	40.0	उ.ना.	उ.ना.	75.5	82.7		
तीन	स्थानिक स्वराज्य संस्था								
1	महानगरपालिका	संख्या	0	0	0	1	1	1	1
2	नागरपरिषदा	संख्या	9	7	7	6	6	6	6
3	मंडळे	संख्या	0	0	1	1	1	1	1
4	ग्राम समिती	संख्या	12	8	8	8	9	9	9
5	ग्राम पंचायती	संख्या	उ.ना.	635	687	715	846	852	852
चार	क्षेत्रवार जिल्हा व दरडोई उत्पन्न (चार किंमतीनुसार)								
1	निव्वळ जिल्हा उत्पन्न	कोटी रु	उ.ना.	उ.ना.	उ.ना.	उ.ना.	5772.81	6767.21	5519.77
2	निव्वळ दरडोई उत्पन्न	रुपये	उ.ना.	उ.ना.	उ.ना.	उ.ना.	19969	22125	12912
3	राज्याच्या उत्पन्नात जिल्हाचा हिस्सा	टक्के	उ.ना.	उ.ना.	उ.ना.	उ.ना.	2.71	2.33	3.03
पाच	रुषि व सिंचन								
1	जंगलव्याप्त क्षेत्र	शंभर हेक्टर	814	790	790	790	814	814	814
2	लागवडीलायक क्षेत्र	---"	13028	8360	8150	8170	7761	7750	7150

क्रमांक - 1.1

निव्वळक निर्देशक

जिल्हा - औरंगाबाद

संदर्भ कालावधी- 1960 ते 2005

अनु.	बाब	परिमाण	संदर्भ वर्ष						
			1960-61	1970-71	1980-81	1990-91	2000-01	2003-04	2004-05
(1)	(2)	(3)	(4)	(5)	(6)	(7)	(8)	(9)	(10)
3	पिकांखालील एकूण क्षेत्र		13028	8420	9970	7940	8832	8525	8525
3.1	तृणधान्ये	शंभर हेक्टर	6277	6714	5925	7038	6366	5876	5876
3.2	ज्वारी	---	2009	17	56	173	145	136	136
3.3	तेलबिया	---	1662	---	---	उ.ना.	उ.ना.	उ.ना.	उ.ना.
3.4	उ.स	---	72	282	159	333	191	185	185
3.5	कापूस	---	1921	609	627	633	1075	1055	1055
4	पिकांखालील निव्वळ क्षेत्र	---	12422	---	1543	7613	7085	7252	7252
5	दुसोटा क्षेत्राचे निव्वळ पेटलेल्या क्षेत्राशी प्रमाण	टक्के	उ.ना.	6	9	6.00	24.00	27	27
6	पिकांखालील स्थूल क्षेत्र	शंभर हेक्टर	573	710	1160	1180	1777	1872	1872
7	पिकांखालील स्थूल क्षेत्राचे पिकांखालील स्थूल क्षेत्राशी प्रमाण	टक्के	4	8	15	15	20	21.95	21.95
8	निव्वळ सिंचन क्षेत्र	शंभर हेक्टर	406	650	750	1130	1546	1627	1627
9	कालव्याहारे सिंचित क्षेत्र	---	उ.ना.	60	160	227	225	232	232
10	बिहिरीद्वारे सिंचित क्षेत्र	---	406	580	590	870	132	1395	1395
11	इतर साधनांनी सिंचित क्षेत्र	---	उ.ना.	उ.ना.	उ.ना.	उ.ना.	उ.ना.	उ.ना.	उ.ना.
सहा	कृषि अवजारे (कृषि यंत्रणा)								
1	लाकडी नांगर	हजार	11	8	9	25	0	16	1
2	लोखंडी नांगर	हजार	39	27	5	41	0	26	26
3	बैलगाड्या	हजार	69	76	46	23	36	31	36
4	ट्रॅक्टर	हजार	उ.ना.	उ.ना.	1	1	3	3	3
5	सिंचनाकरिता तेलीवर चालणारे पंप	हजार	उ.ना.	0	12	2	0	1	1
6	सिंचनाकरिता विद्युत्पंप	हजार	उ.ना.	---	7	29	0	43	43
7	उसाचे चरक								
7.1	शक्तीवर चालणारे	संख्या	उ.ना.	402	334	199	187	187	187
7.2	ज्वार मंदाराने	संख्या	उ.ना.	504	101	105	77	77	77

तक्ता क्रमांक - 1.1

निवडक निर्देशक

जिल्हा - औरंगाबाद

संदर्भ कालावधी- 1960 ते 2005

अनु.	बाज	परिमाण	संदर्भ वर्ष						
			1960-61	1970-71	1980-81	1990-91	2000-01	2003-04	2004-05
(1)	(2)	(3)	(4)	(5)	(6)	(7)	(8)	(9)	(10)
	पशु (पशुगणना)		1967	1977	1982	1987	1997	1997	1997
1	एकूण पशुधन	हजार	636	918	985	1120	1250	1250	1250
2	दुभत्या गायी	---	59	57	55	59	93	93	93
3	दुभत्या म्हशी	---	19	17	16	23	33	33	33
4	शेळ्या व मेंढ्या	---	419	381	361	419	449	449	449
5	कोंबड्या व तत्सम पक्षी	---	139	165	226	325	325	325	325
आठ	मत्स्य व्यवसाय								
1	एकूण मत्स्य उत्पादन	मे. टन	उ.ना.	उ.ना.	18	2451	3450	3500	3500
2	मच्छीमार सहकारी संस्था	संख्या	1	10	21	35	84	86	86
3	संस्थातील सभासद	संख्या	21	443	उ.ना.	उ.ना.	2080	3055	3072
नऊ	सहकार क्षेत्र								
1	संस्था								
1.1	कृषि पतसंस्था	संख्या	1078	1174	676	689	699	711	702
1.2	बिगर कृषि पतसंस्था	संख्या	23	25	323	239	610	695	764
1.3	उत्पादक संस्था	संख्या		190	उ.ना.	748	1475	1742	1738
1.4	पणन संस्था	संख्या	उ.ना.	18	18	18	14	17	24
1.5	सामाजिक सेवा संस्था	संख्या	उ.ना.	उ.ना.	उ.ना.	873	1914	2156	2531
2	सभ (संख्या हजारात)								
2.1	कृषि पतसंस्था	संख्या	55	190	234	293	333	262	498
2.2	बिगर कृषि पतसंस्था	संख्या	उ.ना.	36	79	61	9	129	198
2.3	उत्पादक संस्था	संख्या	उ.ना.	32	उ.ना.	82	91	719	उ.ना.
2.4	पणन संस्था	संख्या	उ.ना.	13	उ.ना.	37	उ.ना.	उ.ना.	271
2.5	सामाजिक सेवा संस्था	संख्या	उ.ना.	उ.ना.	उ.ना.	उ.ना.	80	100	उ.ना.
3	खेळते भांडवल								
3.1	कृषि पतसंस्था	लाख रुपये	171.25	3345	6521	7212	3152	3429	14477.0
3.2	बिगर कृषि पतसंस्था	लाख रुपये	उ.ना.	816	2105	10672	33589	343	7196
3.3	उत्पादक संस्था	लाख रुपये	उ.ना.	497.43	उ.ना.	6024	11927	24522	उ.ना.
3.4	पणन संस्था	लाख रुपये	उ.ना.	70.21	उ.ना.	628	776	64.55	उ.ना.
3.5	सामाजिक सेवा संस्था	लाख रुपये	उ.ना.	उ.ना.	उ.ना.	1626	5406	1392	उ.ना.

अनु.	वाव	परिमाण	संदर्भ वर्ष						
			1960-61	1970-71	1980-81	1990-91	2000-01	2003-04	2004-05
(1)	(2)	(3)	(4)	(5)	(6)	(7)	(8)	(9)	(10)
4	दिलेली कर्जे								
4.1	शेती पतसंस्था	लाख रुपये	उ.ना.	1505	2184	69279	15007	33329	42539
4.2	बिगर शेती पतसंस्था	लाख रुपये	उ.ना.	1	उ.ना.	563	103	777	13119
4.3	उत्पादक संस्था	लाख रुपये	उ.ना.	उ.ना.	उ.ना.	उ.ना.	उ.ना.	उ.ना.	उ.ना.
4.4	प संस्था	लाख रुपये	उ.ना.	उ.ना.	उ.ना.	उ.ना.	उ.ना.	उ.ना.	उ.ना.
4.5	संस्था सेवा संस्था	लाख रुपये	उ.ना.	उ.ना.	उ.ना.	उ.ना.	उ.ना.	उ.ना.	उ.ना.
दहा	विजेद्या वापर								
1	घरगुती	हजार कि.वॅ.तास	9.94	62.54	61700	59134	140180	198920	195920
2	वाणिज्यिक	हजार कि.वॅ.तास	8.04	29.83	21240	43226	62110	50840	52500
3	औद्योगिक	हजार कि.वॅ.तास	9.26	84.39	409830	310298	581270	695960	1159130
4	कृषि	हजार कि.वॅ.तास	उ.ना.	उ.ना.	57570	1828	398060	583250	670090
5	इतर	हजार कि.वॅ.तास	3.45	148.5	35340	1605	164880	30540	99490
6	एकूण	हजार कि.वॅ.तास	30.73	32926	65672	422051	1346500	1559510	2177130
7	विद्युतीकरण झालेली गावे	संख्या	19	565	1167	1298	1300	1300	1300
अकरा	वाहतूक व दळणवळण								
1	रस्त्यांची एकूण लांबी	कि.मी.	1034	2035	6967	4468	8045	8180	8181
2	दर 100 चौ.कि.मी. क्षेत्रामागे रस्त्यांची लांबी	कि.मी.	6.18	13	43	44	50	50	50
3	दरलाख लोकसंख्ये मागेरस्त्याची लांबी	कि.मी.	67.47	104	286	282	275	280	282
4	एकूण मालवाहतूक वाहने	संख्या	उ.ना.	4588	5785	10853	26948	32026	35397
5	एकूण प्रवासी वाहने	संख्या	1459	6193	24996	71481	237632	323862	360040
6	रेल्वेची एकूण लांबी	कि.मी.	159	159	102	102	102	102	102
7	डाद कार्यालये	संख्या	276	363	443	327	333	336	336
8	तार कार्यालये	संख्या	9	27	75	22	11	14	14
9	दूरध्वनी	संख्या	553	2098	8015	9314	97383	129030	125564
बारा	नांदणोकृत कारखाने व राजगार								
1	चालू कारखाने	संख्या	उ.ना.	114	229	488	695	808	851
2	कामगारांची दैनिक उपस्थिती	संख्या	उ.ना.	5482	20885	38709	3111	30843	34930

तक्ता क्रमांक - 1.1

निवडक निर्देशक

जिल्हा - औरंगाबाद

संदर्भ कालावधी- 1960 ते 2005

अनु.	बाब	परिमाण	संदर्भ वर्ष						
			1960-61	1970-71	1980-81	1990-91	2000-01	2003-04	2004-05
(1)	(2)	(3)	(4)	(5)	(6)	(7)	(8)	(9)	(10)
तेरा शिक्षण									
1	प्राथमिक		2003						
1.1	संस्था	संख्या	1308	1970	2220	1513	1813	1831	
2	विद्यार्थी	हजारात	94	172	279	301	470	443	
1.3	शिक्षक	हजारात	3	5	7	65	95	10	
1.4	प्रति शिक्षक विद्यार्थी	संख्या	38	32	39	46	49	45	
2	माध्यमिक व उच्च माध्यमिक								
2.1	संस्था	संख्या	63	171	227	238	406	477	
2.2	विद्यार्थी	हजारात	20	69	82	112	218	252	
2.3	शिक्षक	हजारात	1	3	3	3	6	12	
2.4	प्रति शिक्षक विद्यार्थी	संख्या	24	25	25	46	49	45	
3	महाविद्यालये								
3.1	संस्था	संख्या	12	18	46	42	44	44	103
3.2	विद्यार्थी	हजारात	3	12	23	47	47	उ.ना.	76
3.3	शिक्षक	हजारात	उ.ना.	उ.ना.	1	1	1	उ.ना.	3
3.4	प्रति शिक्षक विद्यार्थी	संख्या	15	उ.ना.	18	32	64	उ.ना.	25
चौदा सार्वजनिक आरोग्य									
1	दवाखाने	संख्या	14	46	50	19	34	16	16
2	रुग्णालये	संख्या	3	3	8	10	13	15	15
3	प्राथमिक आरोग्य केंद्रे	संख्या	8	10	20	43	48	55	55
4	प्राथमिक आरोग्य उपकेंद्रे	संख्या	22	उ.ना.	उ.ना.	उ.ना.	उ.ना.	261	265
5	खाद्य	संख्या	196	919	1056	1413	1437	1612	1684
6	दर 1000 लोकसंख्येमागे खाद्य	संख्या	13	68	76	89	49	55	58
पंधरा संकीर्ण									
1	बँक शाखा	संख्या	22	81	186	138	311	371	371
2	दूरदर्शन केबल चालक	संख्या	उ.ना.	उ.ना.	उ.ना.	उ.ना.	167	167	167
3	दूरदर्शन केबल धारक	संख्या	उ.ना.	उ.ना.	उ.ना.	उ.ना.	30468	43550	43550
4	गोबर गॅस संयंत्रे	संख्या	उ.ना.	उ.ना.	उ.ना.	1015	300	200	200

आधार :- जिल्हा सांख्यिकी कार्यालय, औरंगाबाद

तक्ता क्रमांक - 2.1
लोकसंख्या विषयक निवडक आकडेवारी

जिल्हा	मधील	ग्रामीण/नगरी	क्षेत्र क्षेत्रीय कि.मी.	लोकसंख्या			कुटुंबांची संख्या	लोकसंख्येची घनता	स्त्री-पुरुष प्रमाण
				एकूण	पुरुष	स्त्रिया			
			(१)	(२)	(३)	(४)	(५)	(६)	
अहमदनगर	एकूण		1507.80	291267	151065	140202	54035	198	928
	ग्रामीण		1491.80	256864	123197	123667	47906	172	928
	नगरी		16.00	34403	17868	16535	6129	2150	925
अकोला	एकूण		650.90	90142	46367	43775	17613	138	944
	ग्रामीण		650.90	90142	46367	43775	17613	138	944
	नगरी		0.00	0	0	0	0	0	0
अजिंठा	एकूण		1235.90	291056	149588	141468	52354	235	946
	ग्रामीण		1217.10	247189	126715	120474	45038	203	951
	नगरी		18.80	43867	22873	20994	7316	2333	918
अजिंठा	एकूण		658.90	131327	67322	64005	23809	199	95
	ग्रामीण		658.90	131327	67322	64005	23809	199	951
	नगरी		0.00	0	0	0	0	0	0
अहमदनगर	एकूण		1333.00	1165567	612515	553052	224071	874	903
	ग्रामीण		1282.50	263388	137840	125546	51363	205	911
	नगरी		50.50	902179	474675	427504	172708	17865	901
अहमदनगर	एकूण		484.90	101500	52654	48846	18223	209	928
	ग्रामीण		468.70	88706	46009	42697	16073	189	928
	नगरी		16.20	12794	6645	6149	2150	785	925
अहमदनगर	एकूण		1510.50	259601	133291	126310	49257	172	948
	ग्रामीण		1502.70	222537	114135	108402	42732	148	950
	नगरी		7.80	37064	19156	17908	6525	4752	935
अहमदनगर	एकूण		1308.50	279197	145366	134131	54527	213	925
	ग्रामीण		1293.10	256872	133414	123458	50637	193	925
	नगरी		10.40	22325	11652	10673	3890	2147	916
अहमदनगर	एकूण		1428.10	287356	147495	139861	56009	201	948
	ग्रामीण		1423.00	252838	129814	123024	49564	178	948
	नगरी		5.10	34518	17681	16837	6445	6768	952
अहमदनगर	एकूण		10118.50	2897013.00	1505363.00	1391650.00	549398.00	287	924
	ग्रामीण		9993.70	1809863.00	934813.00	875050.00	344735.00	181	936
	नगरी		124.80	1087150.00	570550.00	516600.00	205163.00	1023	905

तक्ता क्रमांक - 2.1
लोकसंख्या विषयक निवडक आकडेवारी

संदर्भ वर्ष : जनगणना 2001

क्र.सं.	वा.सं./ तहसील	गा.सं./ नागरी	गावांची संख्या	शहरांची संख्या	साक्षरता (%)			मागासवर्गीय लोकसंख्या (%)		प्रक्षेपित लोकसंख्या (1 मार्च 2004)
					एकूण	पुरुष	स्त्रिया	अनुसूचित जाती	अनुसूचित जमाती	
(1)	(2)	(3)	(11)	(12)	(13)	(14)	(15)	(16)	(17)	(18)
1	कन्नड	एकूण	201	1	68.80	83.00	53.70	8.40	5.90	297254
		ग्रामीण	201	0	67.20	82.10	51.30	8.60	6.30	297254
		नागरी	0	1	80.70	89.50	71.30	7.00	3.00	उ.ना.
2	सोयगाव	एकूण	83	0	65.10	79.60	50.10	8.80	11.60	91919
		ग्रामीण	83	0	65.10	79.60	50.10	8.80	11.60	91919
		नागरी	0	0	0.00	0.00	0.00	0.00	0.00	उ.ना.
3	सिल्लोड	एकूण	131	1	66.10	81.30	50.30	8.50	8.20	282
		ग्रामीण	131	0	64.30	80.30	47.60	8.40	9.20	3485
		नागरी	0	1	76.70	86.80	65.80	8.90	2.40	उ.ना.
4	फुलंब्री	एकूण	88	0	66.20	81.60	50.20	9.30	1.70	149026
		ग्रामीण	88	0	66.20	81.60	50.20	9.30	1.70	149026
		नागरी	0	0	0.00	0.00	0.00	0.00	0.00	उ.ना.
5	बोरगाव	एकूण	187	3	80.30	88.90	70.90	16.10	1.30	1301362
		ग्रामीण	187	0	68.90	82.40	54.10	13.00	1.80	1301362
		नागरी	0	3	83.60	90.70	75.70	17.00	1.20	उ.ना.
6	खुलताबा	एकूण	76	1	68.80	82.30	54.30	10.40	4.50	103276
		ग्रामीण	76	0	67.70	81.80	52.60	10.60	4.80	103276
		नागरी	0	1	76.40	85.70	66.60	8.70	3.10	उ.ना.
7	वैजापूर	एकूण	165	1	71.80	83.70	57.30	12.60	4.30	266217
		ग्रामीण	165	0	69.30	83.00	55.20	12.20	4.70	266217
		नागरी	0	1	79.40	88.30	70.00	15.20	1.70	उ.ना.
8	गंगापूर	एकूण	225	1	69.10	82.90	54.30	14.00	3.60	296428
		ग्रामीण	225	0	68.50	82.60	53.30	14.30	3.80	296428
		नागरी	0	1	76.40	86.40	65.60	10.90	1.20	उ.ना.
9	पेठण	एकूण	188	1	66.50	80.90	51.40	12.70	2.00	29520
		ग्रामीण	188	0	65.00	80.10	49.20	12.70	2.10	29520
		नागरी	0	1	76.80	86.60	66.60	12.00	1.00	उ.ना.
एकूण जिल्हा	एकूण	एकूण	1344	9	72.90	84.90	60.10	13.00	3.50	3084174
		ग्रामीण	1344	0	67.00	81.60	51.60	11.20	9.80	1881000
		नागरी	0.00	9	82.70	90.20	74.40	15.90	1.30	1203000

आधार - भारताची जनगणना.

तक्ता क्रमांक - 2.2
लोकसंख्या आणि वृद्धीदर

जिल्हा - औरंगाबाद

संदर्भ वर्ष : 1951-2011

जनगणना वर्ष	ग्रामीण/नागरी	लोकसंख्या			दशवार्षिक वृद्धीदर	वार्षिक चक्रवाढ वृद्धीदर
		एकूण	पुरुष	स्त्रियां		
		(3)	(4)	(5)	(6)	(7)
1951	एकूण	1179404	597406	581998	-	0.00
	ग्रामीण	1012789	511216	501573	-	0.00
	नागरी	166615	86190	80425	-	0.00
1961	एकूण	1532334	781635	750706	29.93	2.62
	ग्रामीण	1315630	667069	648561	29.90	2.62
	नागरी	216711	114566	102145	30.07	2.63
1971	एकूण	1401574	730674	670900	-8.53	0.86
	ग्रामीण	1024862	523880	500982	-22.10	0.06
	नागरी	376712	206794	169918	73.83	4.08
1981	एकूण	1581766	817200	764566	12.86	5.98
	ग्रामीण	1187388	606515	580873	15.86	0.53
	नागरी	394378	210685	183693	4.69	2.87
1991	एकूण	2213779	1151693	1062086	39.96	1.57
	ग्रामीण	1488636	766816	721820	25.37	0.96
	नागरी	725143	384877	340266	83.87	3.68
2001	एकूण	2897013	1505363	1391650	30.86	1.80
	ग्रामीण	1809863	934813	875050	21.58	1.16
	नागरी	1087150	570550	516600	49.92	3.75
2011 क्षोपित	एकूण	3520000	उ.ना.	उ.ना.	21.50	2.19
	ग्रामीण	2021000	उ.ना.	उ.ना.	उ.ना.	उ.ना.
	नागरी	1499000	उ.ना.	उ.ना.	उ.ना.	उ.ना.

आधार - भारताची जनगणना.

तक्ता क्रमांक - 2.3

शहरांची वर्गवारी आणि त्यांची लोकसंख्या

संदर्भ वर्ष : 2001

जिल्हा : औरंगाबाद

अ. क्र.	शहराचे नाव	शहराचे वर्गीकरण	लोकसंख्या			लोकसंख्या वाढीचा दशवार्षिक वृद्धीदर
			एकूण	पुरुष	स्त्रिया	
(1)	(2)	(3)	(4)	(5)	(6)	(7)
1	औरंगाबाद	ब वर्ग म.न.पा.	875311	459295	414016	52.34
2	कन्नड	क वर्ग न.पा.	34403	17868	16535	77.53
3	गिनाड	क वर्ग न.पा.	43867	22873	20994	51.85
4	रु. नाद	क वर्ग न.पा.	12794	6645	6149	39.19
5	ब्रजापूर	क वर्ग न.पा.	37064	19156	17908	116.08
6	गंगापूर	क वर्ग न.पा.	22325	11652	10673	-24.59
7	पैठण	क वर्ग न.पा.	34518	17681	16837	24.53
8	छावणी परिषद औरंगाबाद	गणना शहर	19172	9942	9230	-1.36
9	पंढरपूर	गणना शहर	9696	5438	4258	132.41
एकूण नागरी			1087150	570550	516600	49.17

आधार - भारताची जनगणना.

तक्ता क्रमांक - 2.4

मुख्य व सीमांतिक काम करणा-यांचे उद्योग गटनिहाय वर्गीकरण

जिल्हा - औरंगाबाद

संदर्भ वर्ष : 2001

अ. क्र.	काम करणा-यांचे क्षेत्र	एकूण	ग्रामीण	नागरी
1	2	3	4	5
मुख्य काम करणारे				
1	शेतकरी	441125	433813	7312
2	शेतमजूर	289765	279467	10298
3	वस्तुनिर्माण प्रक्रिया, सेवा व दुरुस्त्या इ. घरगुती	20310	14646	5664
4	इतर काम करणारे	425657	134775	290882
5	एकूण मुख्य काम करणारे	1176857	862701	314156
सीमांतिक काम करणारे				
6	शेतकरी	उ.ना.	उ.ना.	उ.ना.
7	शेतमजूर	उ.ना.	उ.ना.	उ.ना.
8	वस्तुनिर्माण प्रक्रिया, सेवा व दुरुस्त्या इ. घरगुती	उ.ना.	उ.ना.	उ.ना.
9	इतर काम करणारे	उ.ना.	उ.ना.	उ.ना.
10	एकूण सीमांतिक काम करणारे	उ.ना.	उ.ना.	उ.ना.
काम करणा-यांचे वर्गीकरण				
11	एकूण काम करणारे	1176857	862701	314156
12	काम करणा-यांची एकूण लोकसंख्येशी टक्केवारी	40.62	47.67	28.90
13	एकूण काम न करणारे	1720156	947162	772994
14	काम न करणा-यांची एकूण लोकसंख्येशी टक्केवारी	59.38	52.33	71.10
15	जिल्ह्याची एकूण लोकसंख्या	2897013	1809863	1087150

आधार - भारताची जनगणना

तक्ता क्रमांक - ८.७

धर्म व वयोगटानुसार लोकसंख्या

जिल्हा - औरंगाबाद

संदर्भ वर्ष : २००१

अ.क्र.	बाब	एकूण	ग्रामीण	नागरी
(१)	(२)	(३)	(४)	(५)
धर्मानुसार				
१	बौद्ध	२४७२२२	९७७७७	१४९४४५
२	ख्रिश्चन	१५५५८	३८०१	११७५७
३	हिंदू	२०३०१८१	१४५१९४८	५७८२३३
४	जैन	२६७८२	७७२७	१९०५५
५	मुस्लिम	५६९५१६	२४५९३५	३२३५८१
६	शीख	४४५२	९४४	३५०८
७	इतर	३३०२	१७३१	१५७१
	सर्व धर्म (एकूण)	२८९७०१३	१८०९८६३	१०८७१५०
वयोगटानुसार (वर्षे) संदर्भ वर्ष १९९१				
१	० - ६ (०-९)	६३१५११	४३३९९८	१९७५१३
२	७ - १४ (१०-१४)	२५१६६५	१७०११५	८१५५०
२	१५ - १९	१८६०२०	११५६७५	७०३४५
३	२० - २४	१९१९१९	११३२६६	७८६५३
४	२५ - २९	१७७६०२	१०९६९०	६७९१२
५	३० - ३४	१५०१४२	९६९७०	५३१७२
६	३५ - ३९	१३६३७५	९०७५४	४५६२१
७	४० - ४९	२०१६६४	१४१३४६	६०३१८
८	५० - ५९	१३३४६६	९९६६६	३३८००
९	६० वर्षावरील	१४६९४५	११३१८६	३३७५९
१०	वय अनिर्देशित	६४७०	३९७०	२५००
	सर्व वयोगट (एकूण)	२२१३७७९	१४८८६३६	७२५१४३

आधार - भारताची जनगणना

तक्ता क्रमांक - 2.6

दरिद्रय रेषेखालील ग्रामीण कुटुंबे

जिल्हा - औरंगाबाद

संदर्भ - 1993

अ. क्र.	तालुका	ग्रामीण कुटुंबांची एकूण संख्या	दरिद्रय रेषेखालील ग्रामीण कुटुंबे												दरिद्रय रेषेखालील एकूण कुटुंबांची संख्या	दरिद्रय रेषेखालील कुटुंबांची टक्केवारी
			अनुसूचित जाती			अनुसूचित जमाती			इतर			एकूण				
			शेतकरी	शेतमजूर	इतर	शेतकरी	शेतमजूर	इतर	शेतकरी	शेतमजूर	इतर	शेतकरी	शेतमजूर	इतर		
(1)	(2)	(3)	(4)	(5)	(6)	(7)	(8)	(9)	(10)	(11)	(12)	(13)	(14)	(15)	(16)	(17)
1	कन्नड	49370	380	1435	424	289	1405	422	1759	6256	304	2428	9096	2150	13674	27.70
2	सोयगाव	20531	98	166	202	80	161	151	2332	3257	1607	2510	3584	1960	8054	39.23
3	सिल्लोड	59367	533	1524	701	452	744	329	2086	3950	1803	3071	6218	2833	12122	20.42
4	फुलंब्री	-	-	-	-	-	-	-	-	-	-	-	-	-	-	-
5	औरंगाबाद	44794	550	1430	1817	240	270	122	1441	2918	1522	2231	4618	3461	10310	23.01
6	खुलताबाद	16867	182	524	423	97	306	121	1159	1379	765	1433	2209	1309	4951	29.35
7	गंगापूर	44699	579	1849	875	92	819	315	2096	2975	1831	2767	5643	3021	11431	25.75
8	वैजापूर	41458	957	1634	450	232	1193	346	3152	2022	995	4341	4849	1791	10981	26.49
9	वेठण	48139	508	902	2301	35	240	424	2893	2479	4667	3436	3621	7392	14449	30.01
	एकूण	325225	3787	9464	7193	1512	5138	2230	16918	25236	14494	22217	39838	23917	85972	26.43

टिप :- सन 1997-98 मध्ये फुलंब्री तालुका अस्तित्वात नसल्यामुळे फुलंब्री तालुक्याचे माहिती सिल्लोड, खुलताबाद, औरंगाबाद तालुक्यात समाविष्ट आहे.

आधार:- प्रकल्प अधिकारी, जिल्हा ग्रामीण विकास यंत्रणा, औरंगाबाद.

क्षेत्रवार जिल्हा उत्पन्न व दरडोई जिल्हा उत्पन्न - चालू किमतीनुसार

जिल्हा - औरंगाबाद

संदर्भ वर्ष : 2003-04 व 2004-05

(लाख रु)

अ. क्र.	क्षेत्र	वर्ष 2003-04 @		वर्ष 2004-05 @	
		स्थूल जिल्हा उत्पन्न	निव्वळ जिल्हा उत्पन्न	स्थूल जिल्हा उत्पन्न	निव्वळ जिल्हा उत्पन्न
	(2)	(3)	(4)	(5)	(6)
1.1	वृक्ष	7519165	7074720	8583238	8075898
1.2	वन संवर्धन	888647	876786	986636	973467
1.3	मासेमारी	128977	110227	165848	141737
1.4	खाण व दगड खाणकाम	95363	79321	95780	79669
प्रारंभिक क्षेत्र एकूण		8632152	8141054	9831502	9270771
2.1	नोंदणीकृत उद्योग	22561237	17132288	20887382	15861215
2.2	अनोंदणीकृत उद्योग	3404940	2675682	4118418	3236350
2.3	बांधकाम	4518080	4356127	5098645	4915880
2.4	वीज, गॅस व पाणीपुरवठा	1181630	729152	1329413	82034
द्वितीय क्षेत्र एकूण		31665887	24393249	31433858	2453789
3.1	रेल्वे	89011	71724	99507	59677
3.2	परिवहन, साठवणूक	2645596	2096550	3151574	1149967
3.3	दळणवळण	1553610	1302474	1741239	2557233
3.4	व्यापार व उपाहारगृहे	9513848	9200385	11559464	5831246
3.5	बँका व वित्त उद्योग	7291983	6913551	7787760	3863438
3.6	व्यवसाय सेवा	4115447	3526735	4649905	1490410
3.7	सामाजिक प्रशासन	4225450	3742032	4940199	2027143
3.8	व्यवसाय	8042686	7718353	8758728	4099075
तृतीय क्षेत्र एकूण		37477631	34637804	42688376	21087219
एकूण जिल्हा उत्पन्न		7775670	67672107	83953736	55191779
दरडोई जिल्हा उत्पन्न (रु)		2428	22125	26900	12912
एकूण राज्य उत्पन्न		3280524659	2904100248	3710776049	1823887020
दरडोई राज्य उत्पन्न (रु)		32587	28848	36420	17864
एकूण जिल्हा उत्पन्नाची राज्य उत्पन्नाशी टक्केवारी		2.37	2.33	2.26	3.03

टीप: (1) * अस्थायी @ प्रारंभिक (2) आकडे पूर्णांकित दिल्याने बेरजा जुळवतालीच असे नाही.

आध्यात्मिक संस्थेचे संचालकालय, मुंबई-433851 2453789

(13) 89011 71724 99507 59677

तक्ता क्रमांक - 4.1

निवडक कृषि मालाच्या सरासरी घाऊक किंमती.

जिल्हा - औरंगाबाद

संदर्भ वर्ष :2004-05

अ. क्र.	कृषि मालाचे नांव	कृषि मालाचा वाण	मासिक सरासरी घाऊक किंमती (प्रति क्विंटल मूल्य रुपये)							
			एप्रिल	मे	जून	जुलै	ऑगस्ट	सप्टेंबर	ऑक्टोबर	नोव्हेंबर
(1)	(2)	(3)	(4)	(5)	(6)	(7)	(8)	(9)	(10)	(11)
1	गहू	संकरित	823	817	735	790	805	790	786	806
2	बाजरी	संकरित	530	576	553	574	543	505	512	520
3	हरभरा	संकरित	1359	1371	1346	1328	1402	1422	1420	1392
4	तूर	गावरान	1661	1730	1695	1752	1927	1875	1739	1706
5	उडीद	संकरित	1000	1151	0	0	1190	1345	1403	1469
6	गूळ	संकरित	0	0	0	1681	0	0	0	0
7	ज्वारी	संकरित	433	448	453	525	452	460	440	449
8	मूग	चिनई	1400	0	1600	1614	1655	1632	1700	1575
9	भईमूग	एचबी	1731	1692	1650	1600	1800	1800	1291	1785
10	कांदे	संकरित	0	0	0	0	0	0	0	0
11	खुरसणी	गावरान	0	0	0	0	0	0	0	0
12	कापूस	लक्ष्मी 510	0	0	0	0	0	1835	1835	1835

तक्ता क्रमांक - 4.1

जिल्हा अर्थ वृत्ति नोंदणीच्या सरासरी घाऊक किंमती.

जिल्हा - अ

संदर्भ वर्ष : 2004-05

क्र.	मालाचे नाव	कृषि मालाचा वृण	मासिक सरासरी घाऊक किंमती (प्रति क्विंटल मूल्य रुपये)					
			डिसेंबर	जानेवारी	फेब्रुवारी	मार्च	वर्षाची सरासरी	सांगील वर्षाची सरासरी
(1)	(2)	(3)	(12)	(13)	(14)	(15)	(16)	(17)
1	गाहू	संकरित	825	835	792	753	796	787
2	बाजरी	संकरित	530	555	544	531	539	531
3	हरभरा	संकरित	1339	1373	1390	1396	1378	253
4	जूर	गावरान	1599	1478	1454	1458	1673	1587
5	उडीद	संकरित	1426	1401	0	0	1298	1018
6	मूळ	संकरित	0	0	0	0	1681	879
7	ज्वार	संकरित	480	459	475	453	460	461
8	मूग	चिनई	1650	1726	1400	0	1595	1495
9	भुईमूग	एचबी	1885	1700	1775	1700	1701	1804
10	कांदे	संकरित	0	0	0	0	0	0
11	बुरंदाणी	गावरान	0	0	0	0	0	0
12	फापूस	लक्ष्मी 510	1835	1835	1835	1835	1835	2513

आधार- कृषि उत्पन्न बाजार समिती, जिल्हा आरगांबाद.

तक्ता क्रमांक - 4.2

जिल्हा:- औरंगाबाद जिल्हा मुख्यालयातील महत्वाच्या वस्तूंच्या मासिक सरासरी किरकोळ किंमती

(रुपये)

अ. क्र.	वस्तूचे नाव व प्रत	परिमाण	जानेवारी 2004	फेब्रुवारी 2004	मार्च 2004	एप्रिल 2004	मे 2004
(1)	(2)	(3)	(4)	(5)	(6)	(7)	(8)
1	तांदूळ	किलो	18.00	18.00	18.00	18.00	18.00
2	गहू	किलो	11.40	11.75	11.38	9.20	8.63
3	गव्हाचे पीठ	किलो	N.A.	N.A.	N.A.	N.A.	N.A.
4	ज्वारी (संकरित)	किलो	6.00	6.00	6.00	6.00	6.00
5	ज्वारी (देशी)	किलो	10.90	10.50	10.50	10.40	10.63
6	बाजरी	किलो	7.70	8.00	8.00	8.00	8.00
7	काबुली चणा (अम्बळा)	किलो	22.00	20.00	20.00	21.20	22.20
8	हरभरा डाळ	किलो	22.00	22.00	22.00	21.80	22.00
9	तूरडाळ	किलो	32.80	32.00	32.00	31.20	32.00
10	मूगडाळ	किलो	26.00	26.00	26.00	26.00	26.00
11	उडीदडाळ	किलो	22.80	24.00	24.00	24.00	24.00
12	मसूरडाळ	किलो	30.00	30.00	30.00	29.20	26.00
13	काळी	किलो	24.00	24.00	24.00	21.60	20.50
14	सावाटाणा	किलो	20.00	20.00	20.00	20.00	20.00
15	साबुदाणा	किलो	24.00	24.00	24.00	24.00	24.00
16	शेंगदाणे	किलो	34.00	34.00	34.00	33.20	34.00
17	रवा	किलो	12.00	12.00	12.00	12.00	12.00
18	मैदा	किलो	12.00	12.00	12.00	12.00	12.00
19	पोहे	किलो	16.60	16.00	16.00	16.00	16.00
20	साखर	किलो	14.50	15.38	15.50	15.90	16.63
21	गूळ पिवळा	किलो	16.00	16.00	16.00	16.00	17.25
22	गोडेतेल भुईमुगाचे(सुटे)	किलो	60.28	59.40	59.40	58.08	57.20
23	वनस्पती तूप (सुटे)	किलो	50.00	51.00	52.00	52.00	52.00
24	खोबरेल तेल (सुटे)	100ग्रॅम	77.00	77.00	77.00	77.00	85.25
25	म्हशीचे दूध (सुटे)	लीटर	12.00	12.00	12.00	12.00	12.00

तक्ता क्रमांक - 4.2

जिल्हा:- औरंगाबाद जिल्हा मुख्यालयातील महत्वाच्या वस्तूंच्या मासिक सरासरी किरकोळ किमती.

(रु.५)

अ. क्र.	वस्तूचे नाव व प्रत	परिमाण	जून 2004	जुलै 2004	ऑगस्ट 2004	सप्टेंबर 2004
(1)	(2)	(3)	(9)	(10)	(11)	(12)
1	तांदूळ	किलो	18.00	18.00	18.00	18.00
2	गहू	किलो	9.13	9.50	9.50	9.50
3	गव्हाचे पीठ	किलो	N.A.	N.A.	N.A.	N.A.
4	ज्वारी (संकरित)	किलो	6.00	6.00	6.00	6.00
5	ज्वारी (देशी)	किलो	10.13	10.40	11.00	11.00
6	बाजरी	किलो	7.50	8.00	8.00	8.00
7	काबुली चणा (अख्खा)	किलो	21.00	20.00	20.00	20.50
8	हरभरा डाळ	किलो	21.00	20.00	21.50	22.00
9	तूरडाळ	किलो	32.00	32.00	32.00	32.00
10	मूगडाळ	किलो	25.50	24.00	25.00	26.00
11	उडीदडाळ	किलो	24.00	24.00	24.00	24.50
12	मसूरडाळ	किलो	26.00	26.00	27.00	28.00
13	मटकी	किलो	20.00	20.00	20.00	20.50
14	पांढरा वाटाणा	किलो	20.00	20.00	20.00	20.50
15	साबुदाणा	किलो	24.00	24.00	24.00	24.00
16	शेंगदाणे	किलो	33.50	32.40	32.00	32.50
17	रवा	किलो	12.00	12.00	12.00	12.00
18	मैदा	किलो	12.00	12.00	12.00	12.00
19	पोहे	किलो	16.00	16.00	16.00	16.00
20	साखर	किलो	16.50	16.50	16.75	17.00
21	गूळ पिवळा	किलो	18.25	20.80	22.00	22.00
22	गोडेंतेल भुईमुगाचे(सुटे)	किलो	57.20	57.20	59.40	58.30
23	वनस्पती तूप (सुटे)	किलो	51.50	51.20	50.00	50.00
24	खोबरेल तेल (सुटे)	100ग्रॅम	88.00	88.00	88.00	88.00
25	म्हशीचे दूध (सुटे)	लीटर	12.00	12.00	12.00	12.00

राक्ता क्रमांक - 4.2

जिल्हा:- औरंगाबाद जिल्हा मुख्यालयातील महत्वाच्या वस्तूंच्या मासिक सरासरी किंमती

(रुपये)

अ. क्र.	वस्तूचे नाव व प्रत	परिमाण	ऑक्टोबर 2004	नोव्हेंबर 2004	डिसेंबर 2004	वर्षाची सरासरी	मागील वर्षाची सरासरी
(1)	(2)	(3)	(13)	(14)	(15)	(16)	(17)
	तांदूळ	किलो	13.00	18.00	18.00	18.00	18.00
2	गहू	किलो	9.50	9.50	9.90	9.91	9.84
3	गव्हाचे पीठ	किलो	N.A.	N.A.	N.A.	N.A.	N.A.
4	ज्वारी (संकरित)	किलो	6.00	6.00	6.00	6.00	5.49
5	ज्वार (शी)	किलो	11.00	11.00	11.20	10.72	7.86
6	बाज	किलो	7.70	6.75	7.00	7.72	7.09
7	काबुली चणा (अखडा)	किलो	22.00	22.00	22.00	21.08	N.A.
8	हमरा डाळ	किलो	22.00	22.00	22.00	21.69	22.24
9	तूरडाळ	किलो	32.00	32.00	32.00	32.00	28.85
10	मूगडाळ	किलो	26.00	26.00	26.00	25.71	30.13
11	उडादडाळ	किलो	25.20	24.00	24.00	24.04	24.08
12	पसूरडाळ	किलो	28.00	29.00	30.00	28.27	25.47
13	मळकी	किलो	22.80	24.00	23.20	22.05	N.A.
14	घाढरा वादाणा	किलो	22.00	22.00	22.00	20.54	N.A.
15	साबुदाणा	किलो	24.00	24.00	24.00	24.00	N.A.
16	सागदाणे	किलो	34.00	35.00	35.60	33.68	N.A.
17	रवा	किलो	12.00	12.00	12.00	12.00	N.A.
18	मैदा	किलो	12.00	12.00	12.00	12.00	N.A.
19	पोहे	किलो	16.00	16.00	16.00	16.05	N.A.
20	साखर	किलो	17.30	17.50	18.00	16.46	13.63
21	गव्हाचे तेल	किलो	22.00	21.00	19.20	18.88	13.94
22	गोमती भुईमुगाचे (सुटे)	किलो	59.40	61.60	61.58	59.09	63.69
23	नस्पती तूप (सुटे)	किलो	50.00	48.50	48.00	50.52	48.64
24	ऑबगेल तेल (सुटे)	100ग्रॅम	88.00	88.00	88.00	84.10	76.27
25	महशीचे दूध (सुटे)	लीटर	12.00	12.00	12.00	12.00	12.00

जिल्हा औरंगाबाद जिल्हा मुख्यालयातील महत्वाच्या वस्तूच्या मासिक सरासरी किरकोळ किंमती (रुपये)

क्र. सं.	वस्तूचे नाव व प्रत	परिमाण	जानेवारी 2004	फेब्रुवारी 2004	मार्च 2004	एप्रिल 2004	मे 2004
(1)	(2)	(3)	(4)	(5)	(6)	(7)	(8)
1	तांदूळ	किलो	18.00	18.00	18.00	18.00	18.00
26	म्हशीचे शुद्ध तूप	किलो	160.00	160.00	160.00	160.00	160.00
27	बोकडाचे मांस	किलो	116.00	110.00	110.00	110.00	110.00
28	कांबडी (त्रयिलर) व साललेली	किलो	45.00	45.00	45.00	41.00	50.00
29	ताजे भासे (स्थानिक)	किलो	60.00	50.00	50.00	50.00	60.00
30	मंडी कांबडीची (सुधारित)	डझन	24.00	23.00	14.50	12.00	18.00
31	आयोडीनयुक्त मीठ	किलो	N.A.	N.A.	N.A.	N.A.	N.A.
32	हळद पावडर (सुटी)	100 ग्रॅम	6.00	60.00	60.00	60.00	60.00
33	गरम मसाला पावडर (स्थानिक)	100 ग्रॅम	36.00	36.00	36.00	36.00	36.00
34	बटाटे	किलो	6.80	6.50	6.50	7.20	10.00
35	कांदे	किलो	11.20	11.50	6.25	6.60	7.75
36	लसूण	100 ग्रॅम	25.00	26.25	22.50	27.00	21.50
37	केळी (जळगाव)	डझन	8.00	8.00	8.50	10.00	10.00
38	गरूचंद	किलो	45.00	60.00	40.00	40.00	45.00
39	वहामत्ती	किलो	160.00	160.00	160.00	160.00	160.00
40	रॉकेल (खु.बा.)	लीटर	N.A.	N.A.	N.A.	N.A.	N.A.
41	रॉकेल (स्व.धा.दु.)	लीटर	11.50	11.50	11.50	11.50	11.50
42	पेट्रोल	लीटर	37.33	37.36	37.36	37.36	37.36
43	फाडेपेट्री	1 लीटर	0.50	0.50	0.50	0.50	0.50
44	धुण्याचा साबण	250ग्रॅम	16.00	16.00	16.00	16.00	16.00
45	प्रसाधन साबण	1 चड्डी	12.80	13.00	13.00	13.00	13.00
46	ब्रेड (स्थानिक)	400 ग्रॅम	6.5	6.5	6.5	6.5	6.5
47	गॅस सिलिंडर (स्वयंपाकाचा)	प्रत्येकी	252.80	252.50	253.20	253.20	253.20
48	टाल्कम पावडर (पाउंडर/तलसम)	100 ग्रॅम	28.2	28	28	28	28
49	दुध पॅस्ट (कॉन्क्रेट साधी/तलसम)	100 ग्रॅम	25	25	25	25	25
50	सोने (स्टॅण्डर्ड)	10 ग्रॅम	N.A.	N.A.	N.A.	N.A.	N.A.
51	चांदी	10 ग्रॅम	N.A.	N.A.	N.A.	N.A.	N.A.

तक्ता क्रमांक - 4.2

जिल्हा:- औरंगाबाद जिल्हा मुख्यालयातील महंगाच्या वस्तूच्या मासिक सरासरी किरकोळ किंमती

(रुपये)

अ. क्र.	वस्तूचे नाव व प्रत	परिमाण	जून 2004	जुलै 2004	ऑगस्ट 2004	सप्टेंबर 2004
(1)	(2)	(3)	(9)	(10)	(11)	(12)
1	तांदूळ	किलो	18.00	18.00	18.00	18.00
26	म्हशीचे शुध्द तूप	किलो	160.00	160.00	160.00	160.00
27	बोकडाचे मांस	किलो	110.00	110.00	110.00	110.00
28	कांबडी (ब्रायलर) न सोललेली	किलो	50.00	45.00	45.00	45.00
29	ताजे मासे (स्थानिक)	किलो	60.00	60.00	60.00	70.00
30	अंडी कांबडीची (सुधारित)	डझन	18.00	19.60	20.50	21.00
31	आयोडीनयुक्त मीठ	किलो	N.A.	N.A.	N.A.	N.A.
32	हळद पावडर (सुटी)	100 ग्रॅम	60.00	60.00	60.00	60.00
33	गरम मसाला पावडर (स्थानिक)	100 ग्रॅम	36.00	36.00	36.00	36.00
34	बटाटे	किलो	10.50	8.80	7.25	9.50
35	कांदे	किलो	6.50	5.60	6.00	6.00
36	लसूण	100 ग्रॅम	23.25	22.00	20.00	20.00
37	केळी (जळगाव)	डझन	10.00	10.00	10.00	10.00
38	सफरचंद	किलो	70.00	54.00	26.25	27.50
39	चहापत्ती	किलो	160.00	160.00	160.00	160.00
40	रॉकेल (खु.बा.)	लीटर	N.A.	N.A.	N.A.	N.A.
41	रॉकेल (स्व.धा.दु.)	लीटर	11.50	11.50	11.50	11.50
42	पेट्रोल	लीटर	38.45	39.54	40.73	40.73
43	काडेपेटी	1 नग	0.50	0.50	0.50	0.50
44	धुण्याचा साबण	250ग्रॅम	16.00	16.00	16.00	16.00
45	प्रसाधन साबण	1 चडी	13.00	13.00	13.00	13.00
46	ब्रेड (स्थानिक)	4/10 ग्रॅम	6.5	6.5	6.5	6.5
47	गॅस सिलिंडर (स्वयंपाकाचा)	किलो	258.35	273.80	273.80	273.80
48	टाल्कम पावडर (पॉइस/तल्सम)	100 ग्रॅम	28	28	28	28
49	दुध पेस्ट (कोलगेट साधी/ तल्सम)	100 ग्रॅम	25	25	25	25
50	सोने (स्टॅण्डर्ड)	10 ग्रॅम	N.A.	N.A.	N.A.	N.A.
51	चांदी	10 ग्रॅम	N.A.	N.A.	N.A.	N.A.

तक्ता क्रमांक - 4.2

जिल्हा:- औरंगाबाद जिल्हा मुख्यालयातील महत्वाच्या वस्तूंच्या मासिक सरासरी किरकोळ किमती (रुपये)

अ. क्र.	वस्तूचे नाव व प्रत	परिमाण	ऑक्टोबर 2004	नोव्हेंबर 2004	डिसेंबर 2004	वर्षाची सरासरी	मागील वर्षाची सरासरी
(1)	(2)	(3)	(13)	(14)	(15)	(16)	(17)
1	तांदूळ	किलो	18.00	18.00	18.00	18.00	18.00
26	म्हशीच शुध्द तूप	किलो	160.00	160.00	160.00	160.00	160.00
27	बोकडाचे मांस	किलो	110.00	110.00	110.00	110.50	100.00
28	कॉबडी (बायलर) न सोललेली	किलो	45.00	45.00	45.00	45.50	N.A.
29	ता. जे मागे (स्थानिक)	किलो	70.00	70.00	70.00	60.83	60.00
30	अंजी कॉबडीची (सुधारित)	डझन	23.20	24.00	24.80	20.22	17.98
31	आयोडीनयुक्त मीठ	किलो	N.A.	N.A.	N.A.	N.A.	N.A.
32	हॉल पावडर (सुटी)	100 ग्रॅम	60.00	60.00	60.00	55.50	60.00
33	हॉल पावडर (स्थानिक)	100 ग्रॅम	36.00	36.00	36.00	36.00	N.A.
34	बटाटे	किलो	8.00	10.00	8.40	8.29	7.79
35	कांदे	किलो	6.80	9.00	6.20	7.45	6.34
36	हासूण	100 ग्रॅम	20.00	25.00	25.00	23.13	N.A.
37	केळी (जळगाव)	डझन	10.00	9.00	8.00	9.29	10.07
38	सफरचंद	किलो	30.00	35.00	40.00	42.73	N.A.
39	हॉल पावडर	किलो	160.00	160.00	160.00	160.00	160.00
40	रॉकेट (स्व.धा.दु.)	लीटर	N.A.	N.A.	N.A.	N.A.	N.A.
41	रॉकेट (स्व.धा.दु.)	लीटर	11.50	11.50	11.50	11.50	11.50
42	पेट्रोल	लीटर	40.73	42.74	42.11	39.32	N.A.
43	काडेपेटी	1 ना	0.50	0.50	0.50	0.50	0.50
44	धुप्याचा सावण	250ग्रॅम	16.00	16.00	16.00	16.00	16.00
45	प्रसाधन सावण	1 बडी	13.00	13.00	13.00	12.98	12.47
46	दंड (स्थानिक)	400 ग्रॅम	6.5	6.5	6.5	6.50	N.A.
47	गॅस सिलिंडर (रवयपाकाचा)	प्रत्येकी	277.95	294.58	294.50	267.64	N.A.
48	हॉल पावडर (पॉन्डर/सहस्रम)	100 ग्रॅम	28	28	28	28.02	N.A.
49	हॉल पावडर (कोरगेट/साधी/सहस्रम)	100 ग्रॅम	25	25	25	25.00	25.50
50	रॉकेट (स्टॅण्डर्ड)	10 ग्रॅम	N.A.	N.A.	N.A.	N.A.	N.A.
51	कांदे	10 ग्रॅम	N.A.	N.A.	N.A.	N.A.	N.A.

आधार: सांख्यिकी कार्यालय, औरंगाबाद

तक्ता क्रमांक - 4.3

ग्राहक किंमतीचे निर्देशांक (पायाभूत वर्ष : 1982=100)

जिल्हा :- औरंगाबाद

केंद्र

संदर्भ - 2004-05

अ. क्र.	महिना/ वर्ष	अन्नगट	पान, सुपारी तंबाखू इ.	इंधन व दिवाबत्ती	घरबांधणी	कापड, बिछाने व पादत्राणे	संकीर्ण	सर्वसाधारण निर्देशांक
1	2	4	5	6	7	8	9	10
1	एप्रिल -04	546	693	506	408	574	673	556
2	मे -04	556	693	506	408	574	657	558
3	जून-04	551	693	523	408	574	658	556
4	जुलै-04	552	692	520	413	574	658	557
5	ऑगस्ट-04	551	689	520	413	574	658	557
6	सप्टेंबर-04	553	689	516	413	574	658	558
7	ऑक्टोबर-04	559	689	521	413	577	664	562
8	नोव्हेंबर-04	559	689	524	413	579	670	564
9	डिसेंबर-04	554	689	526	413	579	702	567
10	जानेवारी-05	556	689	520	431	579	702	570
11	फेब्रुवारी-05	558	691	526	431	579	702	571
12	मार्च-05	551	689	520	431	579	705	568
वार्षिक सरासरी		554	690	519	416	576	676	562

आधार:- कामगार आयुक्त यांचे कार्यालय, मुंबई

तक्ता क्रमांक - 4.4

किंमतीचे महत्त्वाचे निर्देशांक

जिल्हा :-

संदर्भ - 2004-05

(1)	(2)	अखिल भारतीय घाऊक किंमत निर्देशांक (पायाभूत वर्ष 1993-94)	ग्राहक किंमत निर्देशांक							
			औद्योगिक कामगारांसाठी (पायाभूत वर्ष 1982)		महाराष्ट्र (पायाभूत वर्ष 1982)		शेतमजुरांसाठी (पायाभूत वर्ष 1986-87)		शहरी अश्रमिक कर्मचा-यांसाठी (पायाभूत वर्ष 1984-85)	
			औरंगाबाद	अखिल भारत	ग्रामीण	नगरी	महाराष्ट्र	अखिल भारत	मुंबई	अखिल भारत
(4)	(5)	(6)	(7)	(8)	(9)	(10)	(11)			
1	एप्रिल -04	180.7	556	504	102.38	101.98	336	331	424	425
2	मे-04	181.5	558	508	102.35	102.87	338	333	428	427
3	जून-04	185.2	556	512	103.10	103.74	342	336	431	431
4	जुलै-04	186.6	557	517	102.62	103.95	344	338	433	434
5	ऑगस्ट-04	188.4	557	522	103.47	104.62	349	341	436	437
6	सप्टेंबर-04	189.5	558	523	103.68	104.49	349	343	435	437
	ऑक्टो-04	188.9	562	526	103.48	105.10	354	345	438	440
8	नोव्हेंबर-04	190.2	564	525	103.29	105.33	352	344	437	439
9	डिसेंबर-04	188.8	567	521	103.47	104.85	350	342	435	436
10	जानेवारी-05	188.6	570	526	104.91	104.91	351	341	440	440
11	फेब्रुवारी-05	188.8	571	525	104.90	104.90	350	340	438	440
12	मार्च-05	189.5	568	525	104.90	104.90	349	340	438	441

आधार:-1) केंद्रीय सांख्यिकीय संघटना, नवी दिल्ली. 2) आर्थिक सल्लागार, उद्योग मंत्रालय, भारत सरकार, नवी दिल्ली.

3) श्रम केंद्र, भारत सरकार, सिमला 4) कामगार आयुक्त यांचे कार्यालय, मुंबई

5) अर्थ व सांख्यिकी संचालनालय, मुंबई

तक्ता क्रमांक - 5.1

गोळा केलेला जमीन महसूल

जिल्हा - औरंगाबाद

संदर्भ वर्ष-2004-05

(रुपये हजार)

अ. क्र.	तालुका.	जमीन महसुलाची एकूण चालू मागणी	जमीन महसुलाची थकबाकी	एकूण मागणी	सूट	निलंबित वसुलीची रक्कम	वसुली पात्र रक्कम {5-(6+7)}	प्रत्यक्ष वसुली	खातेदारांची संख्या
(1)	(2)	(3)	(4)	(5)	(6)	(7)	(8)	(9)	(10)
1	कन्नड	92	0	92	0	0	92	85	65216
2	सोयगाव	27	6	33	0	0	33	38	20656
3	सिल्लोड	66	0	66	0	0	66	91	60831
4	फुलंब्री	42	1	43	0	0	43	91	38560
5	औरंगाबाद	60	13	73	0	0	73	65	58358
6	भुजताबाद	24	0	24	0	0	24	68	20172
7	वैजापूर	109	0	109	0	0	109	148	85159
8	गंगापूर	109	0	109	0	0	109	109	63609
9	पैठण	108	0	108	0	0	108	108	68127
जिल्हा एकूण		637	20	657	0	0	657	803	480688

आधार - जिल्हाधिकारी कार्यालय , औरंगाबाद

तक्ता क्रमांक - 5.2

स्थानिक स्वराज्य संस्थांचे उत्पन्न व खर्च

जिल्हा :- औरंगाबाद

संदर्भ वर्ष-2004-05

(रूपये लाखात)

अ. क्र.	बाब	ग्राम-पंचायत	जिल्हा परिषद	महानगर पालिका	नगर परिषदा	कटक मंडळ
(1)	(2)	(2)	(4)	(5)	(6)	(7)
	स्थानिक स्वराज्य संस्थांची संख्या	852	1	1	6	1
अ)	जमा					
1	सुरूवातीची शिल्लक	1074.20	4163.72	2343.90	609.29	107.61
2	चालू वर्षातील जमा					
	2.1 शासकीय अनुदाने व वर्गणी	236.33	21299.05	601.54	1612.6	278.48
	2.2 सर्व प्रकारचे कर	1151.04	442.69	8263.01	428.85	177.78
	2.3 वनर जमा	47.33	19546.82	3366.38	286.77	23.96
	2.4 (बाब 2.1 ते 2.3)	1434.70	41288.56	12230.93	2328.22	480.22
	एकूण प्राप्ती (सुरूवातीची शिल्लक मिळून)	2508.90	45452.28	14574.83	2937.51	587.83
ब)	खर्च					
3	चालू वर्षातील खर्च					
	3.1 सामान्य प्रशासन	242.97	948.44	5144.36	156.63	12.95
	3.2 शिक्षण	4.16	11347.75	98.9	90.46	0.00
	3.3 सार्वजनिक आरोग्य	58.57	12.52	324.42	514.94	87.37
	3.4 इतर	1349.87	28246.64	7833.76	1212.78	201.61
	एकूण (3.1 ते 3.4)	1655.57	40555.35	13401.44	1974.81	401.89
4	अखेरची शिल्लक	853.33	4896.93	1173.39	962.70	185.94
		2508.90	45452.28	14574.83	2937.51	587.83

आधार :- 1) जिल्हा परिषद, 2) ग्रामपंचायत विभाग, जिल्हा परिषद, औरंगाबाद

3) महानगरपालिका/ कटक मंडळ/ नगरपरिषदा, औरंगाबाद

तक्ता क्रमांक - 5.3

बँक कार्यालये, वर्गीकृत बँकांची संख्या, ठेवी व कर्ज

जिल्हा: - औरंगाबाद

संदर्भ वर्ष-2004-05

अ. क्र.	तालुका	बँकांची कार्यालये असलेली गावे व शहरे	वर्गीकृत बँका (संख्या)	वर्गीकृत बँकांची शाखा कार्यालये	वर्गीकृत बँकांच्या ठेवी (लाख रुपये)
(1)	(2)	(2)	(4)	(5)	(6)
1	कन्नड	8\1	6	12	10681.20
2	सोयगाव	6	1	4	2558.75
3	सिल्लोड	8\1	6	12	12314.20
4	फुलंब्री	4	5	6	5702.82
5	औरंगाबाद	5\1	32	70	184059.80
6	खूलताबाद	4\1	4	6	3620.20
7	वैजापूर	7\1	5	14	12997.30
8	गंगापूर	5\1	5	14	9019.45
9	पैठण	9\1	6	11	9998.10
जिल्हा एकूण		56	70	149	250951.82

आधार:- जिल्हा अग्रणी बँक, (बँक ऑफ महाराष्ट्र), औरंगाबाद

तक्ता क्रमांक - 5.4
अल्पबचत कार्यक्रमाची प्रगती

जिल्हा - औरंगाबाद

संदर्भ वर्ष-2003-04 व 2004-05

(रुपये लाखात)

अ.क्र.	योजनेचे नाव	2004-05 अखेर अल्पबचत खातेदारांची संख्या	2003-04 मधील अल्पबचत खात्यांतील गुंतवणूक		सन 2004-05 मधील अल्पबचत खात्यांतील गुंतवणूक	
			ढोबळ	निव्वळ	ढोबळ	निव्वळ
(1)	(2)	(3)	(4)	(5)	(6)	(7)
1	टपाल बचत खाते	उ.ना.	2413.37	155.94	3162.69	138.43
2	पुनरावर्ती ठेवी	46897	4014.54	1459.55	4672.05	2321.67
3	समयबद्ध ठेवी	उ.ना.	428.07	208.41	684.69	349.31
4	सार्वजनिक भविष्य निर्वाह निधी					
	4.1 स्टेट बँक	-	3159.47	2414.40	3861.66	2998.96
	4.2 बँक ऑफ महाराष्ट्र	-	-	-	12.82	10.72
	4.3 टपाल खाते	1696	-	-	430.98	392.29
	4.4 इतर बँका	-	-	-	120.55	110.75
5	राष्ट्रीय बचत प्रमाणपत्रे	उ.ना.	1782.70	580.28	1824.18	731.59
6	इंदिरा विकास पत्रे	उ.ना.	उ.ना.	(-)1041.95	उ.ना.	(-)403.52
7	न विकास पत्रे	उ.ना.	1695.98	394.25	2032.90	1427.59
8	मासिक प्राप्ती योजना	10954	6257.27	5591.13	10375.83	9461.97
9	राष्ट्रीय बचत योजना-87	उ.ना.	0.00	(-)59.98	-	(-)61.17
10	राष्ट्रीय बचत योजना-92	उ.ना.	7.26	(-)11.78	0.00	(-)12.85
11	इतर सर्व योजना	उ.ना.	94.27	94.27	1324.37	1320.61
जिल्हा एकूण		59547	19852.93	9784.52	28502.72	18786.35

आधार :- सहायक संचालक (अल्पबचत), जिल्हाधिकारी कार्यालय, औरंगाबाद

तक्ता क्रमांक - 5.5

आयुर्विमा विषयक आकडेवारी

जिल्हा :- औरंगाबाद

संदर्भ वर्ष-2004-05

क्र.	बाब	परिमाण	तपशील
(1)	(2)	(2)	(4)
1	आयुर्विमा महामंडळाच्या जि ल्यातील शाखा	संख्या	7
2	चालू विमा पॉलिसीज (मार्च 2005 अखेर)	संख्या	693819
3	मार्च अखेर व्यपगत विमा पॉलिसीज	संख्या	240369
4	नवीन व्यवसाय (2004-05)		
	4.1 उतरविलेली विमापत्रे	संख्या	88302
	4.2 विमा रक्कम	(रु लाख)	65724
	4.3 विम्याचा प्रथम हप्ता रक्कम	(रु लाख)	3405.23
	जिल्ह्यातील विमा प्रतिनिधीची संख्या		
	5.1 एकूण विमा प्रतिनिधी	संख्या	3937
	5.2 एकूण पैकी ग्रामीण विमा प्रतिनिधी	संख्या	830
	5.3 एकूण पैकी महिला विमा प्रतिनिधी	संख्या	779
	5.4 एकूण महिला प्रतिनिधीपैकी ग्रामीण महिला प्रतिनिधी	संख्या	137

टीप - वरील माहिती केवळ भारतीय जीवन विमा निगम यांच्याकडील असून यात खाजगी विमा कंपन्यांचा समावेश केलेला नाही

आधार :- भारतीय जीवन विमा निगम, औरंगाबाद

88302

तक्ता क्रमांक - 6.1

संदर्भ वर्ष : 1998-99

जमिनीचा वापर

जिल्हा - औरंगाबाद

अ. क्र.	तालुका	एकूण भौगोलिक क्षेत्र (हेक्टर मध्ये)	जंगल व्याप्त क्षेत्र	शेतीला उपलब्ध असलेले क्षेत्र			पडीत जमिनीचा तारिखीत लागवडी न झालेली एकूण जमीन
				बिगर शेती वापराखालील जमीन	पडीत/ लागवडी लायक नसलेली जमीन	एकूण (5+6)	
(1)	(2)	(3)	(4)	(5)	(6)	(7)	(8)
1	कन्नड	155547	30312	9942	2540	12482	7920
2	सोयगाव	54497	12511	3519	470	3989	4111
3	सिल	151723	2827	19935	2100	22035	6537
4	फुलबा	उ.ना.	उ.ना.	उ.ना.	उ.ना.	0	उ.ना.
5	औरंगाबाद	161056	26823	13715	304	14019	11116
6	खूलताबाद	51846	2075	2602	205	2807	5989
7	वेजापूर	159403	3057	9566	2237	11803	8375
8	गंगापूर	130846	2218	14987	1286	16273	4474
9	पैठण	142812	1554	22762	728	23490	4215
जिल्हा एकूण		1007730	81377	97028	9870	106898	52737

तक्ता क्रमांक - 6.1

जमिनीचा वापर

जिल्हा - औरंगाबाद

अ. क्र.	तालुका	पडीत जमीन			निव्वळ क्षेत्र	एकापेक्षा अधिक (दुसोटा क्षेत्र)	लागवडी खालील एकूण क्षेत्र (12+13)	लागवडी-लायक क्षेत्र
		चालू पड	इतर पड	एकूण पड (4+10)				
(1)	(2)	(9)	(10)	(11)	(12)	(13)	(14)	(15)
1	कन्नड	1409	2321	3730	101103	11010	112113	112753
2	सोयगाव	2080	1923	4003	29883	20951	50834	37997
3	सिलोड	2672	2552	5224	115100	23751	138851	126861
4	फुलंबी	उ.ना.	उ.ना.	उ.ना.	उ.ना.	उ.ना.	0	0
5	औरंगाबाद	1815	1748	3563	105535	28935	134470	120214
6	खूलताबाद	190	2289	2479	38496	12466	50962	46964
7	वैजापूर	11730	10262	21992	114176	4078	118254	144543
8	गंगापूर	3056	2212	5268	102612	26815	129427	112354
9	पैठण	2789	2060	4849	108704	9285	117989	117768
जिल्हा एकूण		25741	25367	51108	715609	137291	852900	819454

आधार - कृषि आयुक्तालय, पुणे

जिल्हा - औरंगाबाद

निरनिराळ्या पिकाखालील क्षेत्र

संदर्भ वर्ष : 98-99

(क्षेत्र हेक्टर)

अ. क्र.	तालुका	तांदूळ	गहू	खरीप ज्वारी	रब्बी ज्वारी	एकूण ज्वारी	बाजरी	मका
(1)	(2)	(3)	(4)	(5)	(6)	(7)	(8)	(9)
1	कन्नड	321	7887	8237	7858	16095	23932	15314
2	सोयगाव	200	4976	8061	231	8292	5160	805
3	सिल्लोड	400	6902	8845	6182	15027	24050	23357
4	फुलंबी	0	0	0	0	0	0	0
5	औरंगाबाद	162	8983	1358	35599	36957	26058	2583
6	खूलताबाद	140	4235	895	9199	10094	6905	1228
7	वैजापूर	18	7748	305	41380	41685	21415	481
8	गंगापूर	10	4797	1594	45849	47443	12342	1406
9	पेठण	49	5972	105	36402	36507	13138	226
	जिल्हा एकूण	1300	51500	29400	182700	212100	133000	45400

तक्ता क्रमांक - 6.2
निरनिराळ्या पिकाखालील क्षेत्र

जिल्हा - औरंगाबाद

संदर्भ वर्ष : 98-99

(क्षेत्र हेक्टर)

अ. क्र.	तालुका	बरी	नाचणी	राळा	सावा	भादली	इतर तृण धान्ये	एकूण तृण धान्ये
(1)	(2)	(10)	(11)	(12)	(13)	(14)	(15)	(16)
1	कन्नड	0	0	0	0	0	47	24350
2	सोयगाव	0	0	30	0	0	40	13538
3	सिल्लोड	0	0	15	0	0	45	22389
4	पेठणी	0	0		0	0	0	0
5	औरंगाबाद	0	0	10	0	0	10	46122
6	खूलताबाद	0	0	10	0	0	30	14509
7	वैजापूर	0	0	0	0	0	32	49483
8	गंगापूर	0	0	15	0	0	75	52340
9	पैठण	0	0	20	0	0	21	42569
	जिल्हा एकूण	0	0	100	0	0	300	265300

तक्ता क्रमांक - 6.2

निरनिराळ्या पिकाखालील क्षेत्र

जिल्हा - औरंगाबाद

संदर्भ वर्ष : 98-99

(क्षेत्र हेक्टर)

अ. क्र.	तालुका	हरभरा	तूर	मूग	उडीद	कुळीथ	मठ	वाल
(1)	(2)	(17)	(18)	(19)	(20)	(21)	(22)	(23)
1	कन्नड	6745	3192	849	850	0	0	0
2	सोयगाव	2506	1914	870	1626	0	0	0
3	सिल्लोड	4309	4919	1512	2138	0	0	0
4	फुलंबी	0	0	0	0	0	0	0
5	औरंगाबाद	7295	9385	4633	1092	0	0	0
6	खूलताबाद	4973	3845	580	240	0	0	0
7	वैजापूर	6782	3612	2532	124	0	0	0
8	गंगापूर	7209	5845	792	342	0	0	0
9	पैठण	8681	8188	1932	388	0	0	0
	जिल्हा एकूण	48500	40900	13700	6800	0	0	0

तक्ता क्रमांक - 6.2
निरनिराळ्या पिकाखालील क्षेत्र

जिल्हा - औरंगाबाद

संदर्भ वर्ष : 98-99

(क्षेत्र हेक्टर)

अ. क्र.	तालुका	वाटाणा	इतर कडधान्ये	एकूण कडधान्ये	एकूण अन्नधान्ये	ऊस	मिरची	इतर मसाल्याचे पदार्थ
(1)	(2)	(24)	(25)	(26)	(27)	(28)	(29)	(30)
1	कन्नड	0	2808	14444	38794	3051	0	885
2	सोयगाव	0	2032	8948	22486	1606	0	260
3	सिल्लोड	0	4836	17714	40103	1452	0	1076
4	फुलंबी	0	0	0	0	0	0	0
5	औरंगाबाद	0	644	23049	69171	3438	0	534
6	खूलताबाद	0	922	10560	25069	1586	0	206
7	वैजापूर	0	0	13050	62533	1406	0	327
8	गंगापूर	0	1066	15254	67594	4506	0	774
9	पैठण	0	1692	20881	63450	1455	0	538
	जिल्हा एकूण	0	14000	123900	389200	18500	0	4600

तक्ता क्रमांक - 6.2

निरनिराळ्या पिकाखालील क्षेत्र

जिल्हा - औरंगाबाद

संदर्भ वर्ष : 98-99

(क्षेत्र हेक्टर)

अ. क्र.	तालुका	एकूण मसाल्याचे पदार्थ	आंबा	काजू	इतर फळे	भाजीपाला	कांदे	टोमॅटो
(1)	(2)	(31)	(32)	(33)	(34)	(35)	(36)	(37)
1	कन्नड	885	0	0	0	0	0	0
2	सोयगाव	260	0	0	0	0	0	0
3	सिल्लोड	1076	0	0	0	0	0	0
4	फुलंबी	0	0	0	0	0	0	0
5	लाद	534	0	0	0	0	0	0
6	खूलताबाद	206	0	0	0	0	0	0
7	वैजापूर	327	0	0	0	0	0	0
8	गंगापूर	774	0	0	0	0	0	0
9	पैठण	538	0	0	0	0	0	0
	जिल्हा एकूण	4600	0	0	0	0	0	0

तक्ता क्रमांक - 6.2
निरनिराळ्या पिकाखालील क्षेत्र

जिल्हा - औरंगाबाद

संदर्भ वर्ष : 98-99
(क्षेत्र हेक्टर)

अ. क्र.	तालुका	एकूण भाजीपाला	संकीर्ण खाद्य पिके	एकूण खाद्य पिके	कापूस	अंबाडी	इतर तंतू पिके
(1)	(2)	(38)	(39)	(40)	(41)	(42)	(43)
1	कन्नड	1257	0	44872	14213	0	72
2	सोयगाव	1898	0	26510	11152	0	59
3	सिल्लोड	1091	0	44798	26782	0	124
4	राजी	0	0	0	0	0	0
5	औरंगाबाद	1772	0	75449	19642	0	47
6	खूलताबाद	1076	0	28143	5723	0	14
7	वैजापूर	1156	0	65749	19405	0	0
8	गंगापूर	1527	0	75175	29945	0	74
9	चैठण	1923	0	67904	28638	0	110
जिल्हा एकूण		11700	0	428600	155500	0	500

तबता क्रमांक - 6.2
निरनिराळया पिकाखालील क्षेत्र

जिल्हा - ३ ।।बाद

संदर्भ वर्ष : १८-१९

(क्षेत्र हेक्टर)

अ. क्र.	तालुका	एकूण तंतू पिके	सुग	तीळ	नारळ	सूर्यफूल	जवस
(1)	(2)	(44)	(45)	(46)	(47)	(48)	(49)
1	कन्नड	14285	2315	0	0	0	780
2	सोयगात्र	11211	1484	0	0	0	2154
3	सिल्लाड	26906	2514	0	0	0	1514
4	फुलंबी	0	0	0	0	0	0
5	औरंगाबाद	19689	498	0	0	0	388
6	खूलताबाद	5737	331	0	0	0	458
7	वैजापर	19405	5173	0	0	0	312
8	गं	30019	873	0	0	0	672
9	पेटण	28748	412	0	0	0	422
जिल्हा एकूण		156000	3600	0	0	0	6700

निरनिराळ्या पिकाखालील क्षेत्र

जिल्हा - औरंगाबाद

संदर्भ वर्ष : 98-99

(क्षेत्र हेक्टर)

अ. क्र.	तालुका	कारळे	इतर गळीत धान्ये	एकूण गळीत धान्ये	इतर औषधी व मादक पदार्थ	आयुर्वेदिक व मादक पदार्थांची पिके	एकूण औषधी व मादक पदार्थ
(1)	(2)	(50)	(51)	(52)	(53)	(54)	(55)
1	कन्नड	0	4270	7365	0	0	0
2	सोयगाव	0	3515	7153	0	0	0
3	सिल्लोड	0	11508	15536	0	0	0
4	फुलंब्री	0	0	0	0	0	0
5	औरंगाबाद	0	4476	5362	0	0	0
6	खूलताबाद	0	8691	9480	0	0	0
7	पैठण	0	1543	7028	0	0	0
8	पैठण	0	5410	6955	0	0	0
9	पैठण	0	2987	3821	0	0	0
जिल्हा एकूण		0	4240	62700	0	0	0

तक्ता क्रमांक - 6.2

निग्निराळया पिकाखालील क्षेत्र

जिल्हा - औरंगाबाद

संदर्भ वर्ष : 98-99

(क्षेत्र हेक्टर)

अ. क्र.	तालुका	एकूण चारा पिके	संकीर्ण अखाद्य पिके	एकूण अखाद्य पिके	लागवडी खालील एकूण क्षेत्र	दुसोटा क्षेत्र	लागवडी खालील निव्वळ क्षेत्र
(1)	(2)	(56)	(57)	(58)	(59)	(60)	(61)
1	कन्नड	395	28880	50925	168372	11010	157360
2	सोयगाव	85	18619	37068	119010	20951	98059
3	सिल्लोड	408	47722	90572	268384	23751	244633
4	फुलंबी	0	0	0	0	0	0
5	औरंगाबाद	575	30914	56540	213580	28935	184645
6	पुणे	175	14842	30234	103828	12466	91362
7	पुणे	151	30986	57570	207322	4078	203244
8	गंगापूर	469	41278	78721	269591	26815	242776
9	पैठण	242	37.59	70070	240613	9285	231328
जिल्हा एकूण		2500	250500	471700	1590700	137291	1453409

आधार- कृषी आयुक्तालय, पुणे

तक्ती क्रमांक - 6.3

मुख्य पिकांचे दर हेक्टरी अंदाजित उत्पादन

जिल्हा - औरंगाबाद

संदर्भ वर्ष : 2004-05

1] प्रति हेक्टरी उत्पादन - किलो मध्ये

2] एकूण उत्पादन -- "00" मे. टन मध्ये

अ. क्र.	पिकाचे नाव	प्रति हेक्टरी उत्पादन	एकूण उत्पादन	अ. क्र.	पिकाचे नाव	प्रति हेक्टर उत्पादन	एकूण उत्पादन
(1)	(2)	(3)	(4)	(1)	(2)	(3)	(4)
1	तांदूळ	667	2	17	जवस	उ.ना.	उ.ना.
2	ग	1297	472	18	भुईमूग	686	59
3	च.री	672	1203	19	मोहरी	200	1
4	बाजरी	837	1079	20	तीळ	222	12
5	बाली	0	0	21	एरंडी	उ.ना.	उ.ना.
6	प्रका	1880	1726	22	ऊस	80	5095
7	नाचणी	0	0	23	नारळ	0	0
8	इतर धान्ये	600	19	24	कापूस	214	2632
9	एकूण धान्ये	5953	4501	25	ताग	250	2.5
10	हरभरा	616	237	26	मेस्टा[अंबाडी]	296	8
11	तूर	490	190	27	तंबाखू	1241	1
12	उडीद	412	22	28	शौषधी पदार्थ	0	0
13	मूग	394	44	29	मुंड [आले]	871	20
14	मसूर	0	0	30	मिरची [लाल]	219	700
15	इतर कडधान्ये	100	5	31	हळद	0	0
16	का कडधान्ये	502	498	32	बटाटे	2059	207

टीप - 1) उपरोक्त पिकांचे उत्पादन ट्रेस्ड वेतन या स्वरूपात आहे.

2) बाब 26 मेस्टा: 1 गासडी = 180 कि.ग्रॅ.

3) कापसाचे उत्पादन "00" गाठी या स्वरूपात आहे. 1 गासडी = 170 कि.ग्रॅ.

4) उत्पादन अत्यल्प शक्यतेने नि. क. द्यावे.

आधार - कृषि आयुक्तालय, पुणे

तक्ता क्रमांक - 5

निवडक केंद्रातील पर्जन्य दिवसांची संख्या व एकूण पर्जन्य

जिल्हा - औरंगाबाद

संदर्भ वर्ष : 2005

(पर्जन्य - मि.मी.)

उ. क्र.	तालुका / केंद्र	सरासरी		वर्ष 2005 मधील		सरासरीच्या तुलनेत वर्षातील पर्जन्याची टक्केवारी
		पर्जन्य दिवस (संख्या)	पर्जन्य	पर्जन्य दिवसांची संख्या	पर्जन्य	
(1)	(2)	(3)	(4)	(5)	(6)	(8)
1	कन्नड	उ.ना.	749.5	71	488.4	65.2
2	सोयागाव	उ.ना.	813.2	54	634.9	78.1
3	सिल्लोड	उ.ना.	721.0	60	443.2	61.5
4	फु. डी.	उ.ना.	659.7	46	497.3	75.4
5	अ. श. वाद	उ.ना.	659.7	62	662.0	100.3
6	ख. श. वाद	उ.ना.	918.5	70	532.0	57.9
7	गंग. श.	उ.ना.	634.8	67	495.7	78.1
8	वै. श.	उ.ना.	500.2	75	428.7	85.7
	वै. श.	उ.ना.	654.7	55	541.6	82.7
	एकूण	-	6311.3	560	4723.8	74.8
	सरासरी	-	701.2	-	524.8	74.8

आधार : जिल्हाधिकारी कार्यालय, औरंगाबाद.

तक्ता क्रमांक - 6.5

विविध साधनांखालील ओलिताचे क्षेत्र

जिल्हा - औरंगाबाद

संदर्भ वर्ष : (1998-99)

(क्षेत्र - हेक्टर)

अ. क्र.	तालुका	ओलिताखालील क्षेत्र		ओलिता खालील निव्वळ क्षेत्र(3+4)	ओलिता खालील स्थूल क्षेत्र	एकूण लागवडी खालील स्थूल क्षेत्र	ओलिता खालील स्थूल क्षेत्राची लागवडीखालील स्थूल क्षेत्राशी टक्केवारी
		पृष्ठभागीय	विहिरी				
(1)	(2)	(3)	(4)	(5)	(6)	(7)	(8)
1	कन्नड	4161	14849	19010	20823	112113	18.57
2	सं. यगाव	651	14744	15395	17110	50834	33.66
3	लिल्लोड	4180	13722	17902	26214	138851	18.88
4	फुलंब्री	0	0	0	0	0	#DIV/0!
5	ओरंगाबाद	6652	18155	24807	29187	134470	21.71
6	खुन्ताबाद	0	11979	11979	13136	50962	25.78
7	वैजापूर	0	14722	14722	15722	118254	13.30
8	गंगापूर	1852	25392	27244	29429	129427	22.74
9	पैठण	5714	25937	31651	35615	117989	30.19
	एकूण	23210	139500	162710	187236	852900	21.95

आधार - कृषी आयुक्तालय, पुणे.

तक्ता क्रमांक - 6.6

निरनिशब्द्या पिकाखालील ओलिताचे क्षेत्र

संदर्भ वर्ष : 1998-99

(क्षेत्र - हेक्टर)

अ. क्र.	तालुका	तांदूळ	ज्वारी	खरीप ज्वारी	रब्बी ज्वारी	एकूण ज्वारी	बाजरी
(1)	(2)	(4)	(5)	(6)	(7)	(8)	(9)
1	कन्नड	64	5265	0	1938	1938	0
2	सोयगाव	152	5112	0	1630	1630	0
3	सिल्लाड	325	5178	0	200	200	0
4	फुलंब्री	0	0	0	0	0	0
5	औरंगाबाद	120	5062	0	13981	13981	0
6	खूलताबाद	58	3580	0	3090	3090	0
7	देजापूर	10	3701	0	4483	4483	0
8	सागापूर	6	5217	0	9189	9189	0
9	पैठण	65	4785	0	12125	12125	100
जिल्हा एकूण		800	37700	0	46636	46636	100

जिल्हा - उ.गै.बाद

निरनिराळ्या पिकाखालील ओलिताचे क्षेत्र

संदर्भ वर्ष : 1998-99

(क्षेत्र - हेक्टर)

अ. क्र.	तालुका	मका	नाचणी	इतर तृण धान्ये	एकूण तृण धान्ये	हरभरा	तूर
(1)	(2)	(10)	(11)	(12)	(13)	(14)	(15)
1	कन्नड	65	0	0	7332	2359	0
2	सोयगाव	1205	0	0	8099	1265	0
3	सिल्लोड	3151	0	0	8854	2053	0
4	फुलंब्री	0	0	0	0	0	0
5	गाबाद	325	0	0	19488	1764	0
6	सुलताबाद	35	0	0	6763	1275	0
7	वैजापूर	2104	0	0	10298	1297	0
8	गंगापूर	65	0	0	14477	3125	0
9	पैठण	150	0	0	17225	3662	0
जिल्हा एकूण		7100	0	0	92536	16800	0

तक्ता क्रमांक - 6.6

निरनिराळ्या पिकाखालील ओलिताचे क्षेत्र

जिल्हा - औ.

संदर्भ वर्ष : 1998-99

(क्षेत्र - हेक्टर)

अ. क्र.	तालुका	वाटाणा	क्षेत्र कडधान्ये	एकूण कडधान्ये	एकूण अन्नधान्ये	ऊस	एकूण मसाल्याचे पदार्थ
(1)	(2)	(16)	(17)	(18)	(19)	(20)	(21)
1	कन्नड	0	0	2359	9691	3824	625
2	सोयगाव	0	0	1265	9364	916	437
3	सिल्लोड	0	0	2053	10907	2556	785
4	फुलंब्री	0	0	0	0	0	0
5	औरंगाबाद	0	0	1764	21252	2006	272
6	खूलताबाद	0	0	1275	8038	1005	576
7	वैजापूर	0	0	1297	11595	1809	274
8	पूर	0	0	3125	17602	5148	1122
9	पैठण	0	0	3662	20887	1236	409
जिल्हा एकूण		0	0	16800	109336	18500	4500

तक्ता क्रमांक - 6.6

निरनिराळ्या पिकाखालील ओलिताचे क्षेत्र

जिल्हा - ओ.बाद

संदर्भ वर्ष : 1998-99

(क्षेत्र - हेक्टर)

अ. क्र.	तालुका	एकूण फळे	एकूण भाजीपाला	संकीर्ण खाद्यपिके	एकूण खाद्यपिके	वापूस	इतर तू पिके
(1)	(2)	(22)	(23)	(24)	(25)	(26)	(27)
1	कन्नड	620	172	0	14932	4078	0
2	मोयमाव	2362	584	0	13663	2225	0
3	गेड	636	446	0	15330	3155	50
4	फुलंब्री	0	0	0	0	0	0
5	औरंगाबाद	975	183	0	24788	3037	0
6	खूलताबाद	784	109	0	10512	1735	0
7	वैजापूर	592	191	0	14461	525	0
8	गंगापूर	1143	967	0	25982	1843	0
9	पैठण	1588	248	0	24368	9502	50
जिल्हा एकूण		8700	3000	0	144036	26100	100

तक्ता क्रमांक - 6.6

निरनिराळ्या पिकाखालील ओलिताचे क्षेत्र

जिल्हा -ओ.बाद

संदर्भ वर्ष : 1998-99

(क्षेत्र - हेक्टर)

अ. क्र.	तालुका	एकूण तंतू पिके	भुईमूग	जवस/ सूर्यफूल	करडई	इतर गळिताची पिके	एकूण गळिताची पिके
(1)	(2)	(28)	(29)	(30)	(31)	(32)	(33)
1	वड	4078	197	1402	0	0	1599
2	सोयगाव	2225	90	1026	0	0	1116
3	सिल्लोड	3205	630	6615	0	0	7245
4	फुलंब्री	0	0	0	0	0	0
5	औरंगाबाद	3037	120	1032	0	0	1152
6	खूलताबाद	1735	83	725	0	0	808
7	वैजापूर	525	163	427	0	0	590
8	गंगापूर	1843	140	1080	0	0	1220
9	पैठण	9552	77	1193	0	200	1470
जिल्हा एकूण		26200	1500	13500	0	200	15200

तक्ता क्रमांक - 6.6

निरनिराळ्या पिकाखालील ओलिताचे क्षेत्र

जिल्हा - औ.बाद

संदर्भ वर्ष : 1998-99

(क्षेत्र - हेक्टर)

अ. क्र.	तालुका	तंबाखू	इतर औषधी व मादक पदार्थ	एकूण औषधी व मादक पदार्थ	चा-याची पिके	संकीर्ण अखाद्य पिके	एकूण अखाद्य पिके	ओलिता-खालील एकूण क्षेत्र
(1)	(2)	(34)	(35)	(36)	(37)	(38)	(39)	(40)
1	कन्नड	0	0	0	214	0	5891	20823
2	सोयगाव	0	0	0	56	0	3397	17060
3	सिल्लाड	0	0	0	484	0	10954	26264
4	फुलंब्री	0	0	0	0	0	0	0
5	रंगाबाद	0	0	0	210	0	4399	29187
6	खूलताबाद	0	0	0	81	0	2624	13136
7	वैजापूर	0	0	0	146	0	1261	15722
8	गंगापूर	0	0	0	384	0	3447	29429
9	पैठण	0	0	0	225	0	11247	35615
जिल्हा एकूण		0	0	0	1800	0	43200	187236

आधार- 1) कृषि आयुक्तालय, पुणे

तक्ता क्रमांक - 6.7

सिंचन विहिरी

जिल्हा - औरंगाबाद

संदर्भ वर्ष : 1999-2000

अ. क्र.	तालुका	सिंचन विहिरींची एकूण संख्या	वापरात असलेल्या विहिरींवर बसविलेले		वापरात नसलेल्या सिंचन विहिरींची संख्या
			डिझेल पंप (संख्या)	विद्युत पंप (संख्या)	
(1)	(2)	(3)	(4)	(5)	(6)
1	कन्नड	13716	32	14959	955
2	सायगाव	3900	88	3910	180
3	सिल्लोड	7431	14	26858	57
4	फुलंब्री	0	0	0	0
5	औरंगाबाद	8872	22	18505	0
6	खूलताबाद	5436	10	6405	100
7	वैजापूर	10930	20	21454	512
8	गगापूर	9393	25	11658	0
9	पैठण	9250	45	14474	0
जिल्हा एकूण		68928	256	118223	1804

आधार - कृषि आयुक्तालय, पुणे

कूपनलिका, हातपंप व विद्युत् पंप

जिल्हा - औरंगाबाद

संदर्भ वर्ष : 2004-05

अ. क्र.	तालुका	2004-05 वर्षातील			मार्च 2005 अखेर	
		यशस्वी कूपनलिकांची संख्या	बसविलेल्या हातपंपांची संख्या	बसविलेल्या विद्युत्पंपांची संख्या	चालू असलेल्या हातपंपांची संख्या	चालू असलेल्या विद्युत्पंपांची संख्या
(1)	(2)	(3)	(4)	(5)	(6)	(7)
1	कन्नड	10	10	0	671	56
2	सोयगाव	0	0	0	233	6
3	सिल्लोड	7	7	0	294	16
4	फुलंबी	5	5	0	353	13
5	औरंगाबाद	14	14	0	598	44
6	खूलताबाद	7	7	0	233	24
7	वैजापूर	39	39	0	722	50
8	फारू	5	5	0	692	87
9	पेठण	17	17	0	832	45
जिल्हा एकूण		104	104	0	4628	341

आधार - वरिष्ठ भूवैज्ञानिक, भूजल सर्वेक्षण यंत्रणा, औरंगाबाद

तक्ता क्रमांक - 6.9
लघुपाटबंधा-यांची कामे

जिल्हा औरंगाबाद

संदर्भ वर्ष 2004-05

अ. क्र.	बाब/ तालुका	कॅम्प	सोयगाव	सिल्लोड	फुलंब्री	औरंगाबाद	खुलताबाद	
(1)	(2)	(3)	(4)	(5)	(6)	(7)	(8)	
1	संदर्भ वर्षात पूर्ण झालेल्या कामांची संख्या	जिल्हा परिषद राज्य सहकारी एकूण	5 (18) 0 23	1 11 0 12	41 9 0 50	9 8 0 17	6 9 0 15	2 5 0 7
2	मार्च 2005 अखेर पूर्ण कामांची संख्या	जिल्हा परिषद राज्य सहकारी एकूण	5 18 0 23	1 11 0 12	41 9 0 50	9 8 0 17	6 9 0 15	2 5 0 7
3	मार्च 2005 अखेर वापरात असलेल्या कामांची संख्या	जिल्हा परिषद राज्य सहकारी एकूण	185 18 0 203	114 11 0 125	240 9 0 249	10 8 0 18	143 9 0 152	55 5 0 60
4	वापरात असलेल्या कामांचे लाभक्षेत्र (हेक्टर)	जिल्हा परिषद राज्य सहकारी एकूण	6125 6053 209172 221350	4316 4574 0 8890	8445 1983 2410 12838	356 2259 0 2615	4257 2487 0 6744	2157 1489 0 3646
5	वापरात असलेल्या कामांखालील निव्वळ ओलित क्षेत्र (हेक्टर)	जिल्हा परिषद राज्य सहकारी एकूण	- 112 209172 209284	- 360 - 360	- 188 923 1111	- 118 0 118	- 66 0 66	- 102 0 102

टिप :- अप्रत्यक्ष सिंचनाद्वारे शेतिस फायदा होत असल्याने
कॉलम क्र 5 जि.प. सदरात माहिती निरंक (-) दर्शविण्यात आली

तक्ता क्रमांक - 6.9
लघुपाटबंधा-यांची कामे

जिल्हा - औरंगाबाद

GOKHALE INSTITUTE LIBRARY * सित्तर्भ वष 2004-05

अ. क्र.	बाब/ तालुका	वेजापूर	गंगापूर	पैठण	एकूण जिल्हा	
(1)	(2)	(9)	(10)	(11)	(18)	
1	सित्तर्भ वर्षात पूर्ण झालेल्या कामांची संख्या	जिल्हा परिषद	13	6	2	85
		राज्य	9	11	9	89
		सहकारी	0	0	0	0
		एकूण	22	17	11	174
2	मार्च 2005 अखेर पूर्ण कामांची संख्या	जिल्हा परिषद	13	6	2	85
		राज्य	9	11	9	89
		सहकारी	0	0	0	0
		एकूण	22	17	11	174
3	मार्च 2005 अखेर बापरात असलेल्या कामांची संख्या	जिल्हा परिषद	193	41	51	1032
		राज्य	9	11	9	89
		सहकारी	0	0	0	0
		एकूण	202	52	60	1121
4	बापरात असलेल्या कामाचे लाभक्षेत्र (हेक्टर)	जिल्हा परिषद	5553	1173	1343	33725
		राज्य	2334	2739	2756	26674
		सहकारी	0	1380	1347	21430
		एकूण	7887	5292	5446	274708
5	बापरात असलेल्या कामांखालील निव्वळ ओलित क्षेत्र (हेक्टर)	जिल्हा परिषद	-	-	-	0
		राज्य	0	322	157	1425
		सहकारी	0	1380	1347	212822
		एकूण	0	1702	1504	214247

आधार :- 1) का.अ. औरंगाबाद पाटबंधारे विभाग औरंगाबाद. 2) का.अ. (सिंचन) जि.प. औरंगाबाद. 3) जिल्हा उपनिबंधक, सहकारी संस्था औरंगाबाद.

अ. क्र.	बाब	मोठे प्रकल्प		मध्यम प्रकल्प
		जायफवाडी प्रकल्प धरण		नांदूर मध्यमेवर प्र.इगतपूरी
(1)	(2)	(3)	(4)	(5)
1	प्रकल्प ज्या तालुक्यात आहे त्या तालुक्याचे नाव	औरंगाबाद		नाशिक
2	अ) काम पूर्ण झाल्याचे वर्ष	1976		-
	ब) अपूर्ण असल्यास काम पूर्ण होण्याचे अपेक्षित वर्ष	पूर्ण		2005
	क) प्रकल्पाचा अंदाजे खर्च रु. लाखात	76617.80		28031.00
	धरण			
3	धरणाची उंची (मी)			
	अ) मंजूर झालेली	37.73		-
	ब) झालेली	37.73		-
4	कालवा	उजवा/डावा	उजवा/डावा	उजवा/डावा
	अ) मंजूर झालेली लांबी (किमी)	208.00	132.00	128.00
	ब) पूर्ण झालेली लांबी (किमी)	208.00	132.00	128.00
5	कमाल क्षमता (द.ल.घ.मी.)	2909.00		125.33
6	31.03.2005 रोजी प्रत्यक्ष सादा (द.ल.घ.मी.)	22.342		0
7	एकूण लाभक्षेत्र (हेक्टर)	9590		41500
8	लाभक्षेत्राखालील लागवडी लायक क्षेत्र (हेक्टर)	8980		41500
9	प्रकल्प पूर्ण झाल्यावर ओलिताखाली येणारे क्षेत्र (हेक्टर)	7620		41500
10	2004-05 मधील ओलिताखाली असलेले क्षेत्र (हेक्टर)	वारसाही	4034	0
		हगामी	5249	5000

आधार : अर्घाक्षक अभियंता, ला.क्षे.विप्रा.औरंगाबाद,

जा.अ. औरंगाबाद पाटबंधारे मंडळ, औरंगाबाद.,

तक्ता क्रमांक - ०.१०
मोठे व मध्यम पाटबंधारे प्रकल्प

जिल्हा - औरंगाबाद

सदभं व 2004-05

क्र. (1)	बाब (2)	मध्यम प्रकल्प		
		हेक्ट्र प्रकल्प	खेळणा प्रकल्प	कॉल्ही प्रकल्प
		6	7	8
1	प्रकल्पच्या तालुक्यात आहे त्या तालुक्याचे नाव	वैजापूर	सिल्लोड	वैजापूर
2	अ) काम पूर्ण झाल्याचे वर्ष	1962	1966	1966
	ब) अंशल्यास काम पूर्ण होण्याचे अपेक्षित वर्ष	पूर्ण	पूर्ण	पूर्ण
	प्रकल्पाचा अंदाजे खर्च रु. लाखात	40.41	71.00	23.00
	अ) मंजूर झालेली लांबी (मी)			
	अ) मंजूर झालेली	13.82	20.90	14.86
	ब) पूर्ण झालेली	13.82	20.90	14.86
	ब) मंजूर झालेली लांबी (किमी)	25.00	20.00	9.65
	ब) पूर्ण झालेली लांबी (किमी)	25.00	20.00	9.65
5	कमान क्षमता (द.ल.घ.मी)	13.52	12.60	3.63
6	31.05.2005 रोजी प्रत्यक्ष साठा (द.ल.घ.मी)	2.85	2.36	0
7	आवक्याचे क्षेत्र (हेक्टर)	3830.00	5071.00	1336.00
8	आवक्यातील लागवडी लायक क्षेत्र (हेक्टर)	3564.00	4935.00	1068.00
9	प्रकल्प पूर्ण झाल्यावर ओलिताखाली येणारे क्षेत्र (हेक्टर)	2712.00	2429.00	472
	2004-05 मधील ओलिताखाली उतलेले क्षेत्र			
	बारमाही	0.00	0.00	0.00
	हंगामी	0.00	835.00	0.00

अधीक्षक अभियंता, ला.क्षेत्र विभा. औरंगाबाद,

मोठे व मध्यम पाटबंधारे मंडळ, औरंगाबाद.

तक्ता क्रमांक - 6.10

माठे व मध्यम पाटबंधारे प्रकल्प

जिल्हा - औरंगाबाद

संदर्भ वर्ष : 2004-05

अ. क्र.	बाब	मध्यम प्रकल्प			
		सुखना प्रकल्प	गाडदाड प्रकल्प	लहकी प्रकल्प	
(1)	(2)	9	10	11	
1	प्रकल्प ज्या तालुक्यात आहे त्या तालुक्याचे नाव	औरंगाबाद	साबगाव	औरंगाबाद	
2	अ) काम पूर्ण झाल्याचे वर्ष	1968	1970	1979	
	ब) अपूर्ण असल्यास काम पूर्ण होण्याचे अपेक्षित वर्ष	पूर्ण	पूर्ण	पूर्ण	
	क) प्रकल्पाचा अंदाजे खर्च रु. लाखात	116.03	47.00	109.00	
	धरण				
3	धरणाची उंची (मी.)				
	अ) मंजूर झालेली	16.92	21.00	16.30	
	ब) झालेली	16.92	21.00	16.30	
4	कालवा				
	अ) मंजूर झालेली लांबी (किमी)	22.53	7.5	2.50	
	ब) पूर्ण झालेली लांबी (किमी)	22.53	7.5	2.50	
5	कमाल क्षमता (द.ल.घ.मी.)	21.34	5.58	6.58	
6	31.03.2005 रोजी प्रत्यक्ष साठा (द.ल.घ.मी.)	1.31	0.00	0	
7	एकूण लाभक्षेत्र (हेक्टर)	4160.00	2012.00	1353.00	
8	लाभक्षेत्राखालील लागवडी लायक क्षेत्र (हेक्टर)	3136.00	1973.00	1323.00	
9	प्रकल्प पूर्ण झाल्यावर ओलिताखाली येणारे क्षेत्र (हेक्टर)	2511.00	1180.00	1092.00	
10	2004-05 मधील ओलिताखाली असलेले क्षेत्र (हेक्टर)	बारमाही	7.00	0.00	0.00
		हगामी	28.00	185.00	0.00

आधार : सचीक्षक अभियंता, ला.क्षे.विप्रा.औरंगाबाद,

का.अ. औरंगाबाद पाटबंधारे मंडळ, औरंगाबाद.,

तक्ता क्रमांक - 6.10

मोठे व मध्यम पाटबंधारे प्रकल्प

जिल्हा - औरंगाबाद

संदर्भ वर्ष : 2004-05

क्र.	वाव	मध्यम प्रकल्प			
		अबाडी प्रकल्प	गिरिजा प्रकल्प	अजिता प्रकल्प	टेंभापुरी प्रकल्प
(1)	(2)	12	13	14	15
1	प्रकल्प ज्या तालुक्यात आहे त्या तालुक्याचे नाव	कन्नड	खूलताबाद	सिल्लोड	यंगम
2	अ) काम पूर्ण झाल्याचे वर्ष	1982	1989	1983	2000
	ब) अपूर्ण असल्यास काम पूर्ण होण्याचे अपेक्षित वर्ष	पूर्ण	पूर्ण	पूर्ण	पूर्ण
	क) प्रकल्पाचा अंदाजे खर्च रु. लाखात	216.00	1020.00	259.03	4618.33
	परण				
3	धारणाची उंची (मी)				
	अ) मंजूर झालेली	19.28	19.10	21.20	17.00
	ब) मूळ झालेली	19.28	19.10	21.20	17.00
4	कालवा				
	अ) मंजूर झालेली लांबी (किमी)	16.86	25.15	9.86	9.70
	ब) पूर्ण झालेली लांबी (किमी)	16.86	25.15	9.86	9.70
5	कमाल क्षमता (द.ल.घ.मी.)	11.78	24.50	8.53	4.40
6	31.03.2005 रोजी प्रत्यक्ष साठा (द.ल.घ.मी.)	0	0	0.53	0
7	एकूण लाभक्षेत्र (हेक्टर)	3709.00	6220.00	2226	400
8	लाभक्षेत्राखालील लागवडी लायक क्षेत्र (हेक्टर)	2374.00	5628.00	1957	6378.00
9	प्रकल्प पूर्ण झाल्यावर ओलिताखाली येणारे क्षेत्र (हेक्टर)	2226.00	3595.00	1578	4784.00
10	2004-05 मधील ओलिताखाली असलेले क्षेत्र (हेक्टर)				
	बारमाही	0.00	14.00	0.00	0.00
	हंगामी	0.00	17.00	0.00	0.00
	अ. औरंगाबाद पाटबंधारे मंडळ, औरंगाबाद.	19.28	19.10	21.20	17.00
	(57)	19.28	19.10	21.20	17.00

सक्ती क्रमांक: 6/10

मोठे व मध्यम पाटवधारे प्रकल्प

संदर्भ वर्ष: 2004-05

क्र.	अ.	ब.	क.	ख.	मध्यम प्रकल्प		
					वैजापूर प्रकल्प	कन्नड प्रकल्प	पूण प्रकल्प
					16	17	18
				प्रकल्प ज्या तालुक्यात आहे त्या तालुक्याचे नाव	वैजापूर	कन्नड	कन्नड
				अंश पूर्ण झाल्याचे वर्ष	1998	कामप्रातीपर्यंत	2002
				अंश पूर्ण होण्याचे अपेक्षित वर्ष	पूर्ण	2007	पूर्ण
				वैजापूर वा अंदाजे खर्च रु. लाखात	2500.00	12312.47	1987.00
				दुरागची उंची (मी)			
				अ) मंजूर झालेली	15.60	16.28	16.47
				ब) पूर्ण झालेली	15.60	16.28	16.47
				दुरागची लांबी (किमी)			
				अ) मंजूर झालेली	10.50	65.00	20.00
				ब) पूर्ण झालेली	10.50	65.00	20.00
				अचल क्षमता (द.ल.घ.मी.)	13.40	39.36	11.88
				31.03.2005 रोजी प्रत्यक्ष साठा (द.ल.घ.मी.)	0	0	5.46
				एकूण लाभक्षेत्र (हेक्टर)	1925.00	6389.00	1470.00
				लाभक्षेत्र झालेला लागवडी लायक क्षेत्र (हेक्टर)	1925.00	6389.00	1835.00
				अंश पूर्ण झाल्यावर ओलिताखाली येणारे क्षेत्र (हेक्टर)	1925.00	6389.00	1470.00
				2004-05 मधील ओलिताखाली असलेले क्षेत्र (हेक्टर)			
				बासगादी	0.00	0.00	0.00
				हंगामी	1600.00	0.00	254.00

आधार : अग्नीशक्ल अभियंता, लॉ.क्षे.विप्रा.औरंगाबाद,
 व.अ. औरंगाबाद पाटवधारे मंडळ, औरंगाबाद.

मोट व मध्यम पाटबंधारे प्रकल्प

जिल्हा - औरंगाबाद

संदर्भ वर्ष : 2004-05

अ. क्र.	वाव	मध्यम प्रकल्प		
		अंधना पल्शी प्रकल्प	नारंगी सारंगी प्रकल्प	ब्रह्मगव्हाण जलसिंचन प्रकल्प
(1)	(2)	19	20	21
1	प्रकल्प ज्या तालुक्यात आहे त्या तालुक्याचे नाव	कन्नड	वैजापूर	पैठण
2	अ) काम पूर्ण झाल्याचे वर्ष	2002	1998	2000
	ब) अपूर्ण असल्यास काम पूर्ण होण्याचे अपेक्षित वर्ष	पूर्ण	पूर्ण	पूर्ण
	क) प्रकल्पाचा अंदाजे खर्च रु. लाखात	596.00	2007.49	1071.76
	धरण			
	धरणाची उंची (मी)			
	अ) मंजूर झालेली	18.85	14.50	0.00
	ब) पूर्ण झालेली	18.85	14.50	0.00
4	कालवा			
	अ) मंजूर झालेली लांबी (किमी)	22.65	10.00	20.00
	ब) पूर्ण झालेली लांबी (किमी)	22.65	10.00	12.56
5	कमाल क्षमता (द.ल.घ.मी.)	15.55	13.29	3205.00
6	31.03.2005 रोजी प्रत्यक्ष साठा (द.ल.घ.मी.)	6.20	0	
7	एकूण लाभक्षेत्र (हेक्टर)	2030.00	1639.00	4798.00
8	लाभक्षेत्राखालील लागवडी लायक क्षेत्र (हेक्टर)	2707.00	1639.00	4798.00
9	प्रकल्प पूर्ण झाल्यावर ओलिताखाली येणारे क्षेत्र (हेक्टर)	2030.00	1639.00	3205.00
	2004-05 मधील ओलिताखाली असलेले क्षेत्र (हेक्टर)			
		बारमाही	0.00	0.00
		हंगामी	0.00	1000.00

अ. अधीक्षक अभियंता, ला.क्षे.वि.प्रा.औरंगाबाद,

का.अ. औरंगाबाद पाटबंधारे मंडळ, औरंगाबाद.,

का.अ. नांदूर मधमेश्वर कालवा विभाग औरंगाबाद.

तक्ता क्रमांक - 6.11

वहिती धारणेचा प्रकार आणि क्षेत्रफळ गटानुसार वर्गीकरण

जिल्हा - औरंगाबाद

संदर्भ वर्ष - 1997

अ. क्र.	बाब		क्षेत्रफळ गट हेक्टर (आकार वर्ग)							
			0.0 ते 0.5	0.5 ते 1.0	1.0 ते 2.0	2.0 ते 5.0	5.0 ते 10.0	10.0 ते 20.0	20.0 व अधिक	एकूण
2	(2)		(3)	(4)	(5)	(6)	(7)	(8)	(9)	(10)
1	वैयक्तिक धारण	संख्या	3820	52516	117320	53076	24705	3849	316	255602
		क्षेत्रफळ	8966	39710	171839	326813	163613	48333	9863	769137
2	संयुक्त धारण	संख्या	255	218	399	542	194	66	8	1682
		क्षेत्रफळ	49.0	167.0	573.0	1693.0	1351.0	861.0	270.0	496.0
3	संस्था धारण	संख्या	30075	52734	117719	109518	24899	3915	324	339184
		क्षेत्रफळ	9015	30877	172412	328506	164964	49194.0	10133	774101
4	एहूण धारण	संख्या	34150	1E+05	235438	163136	49798	7830	648	596468
		क्षेत्रफळ	18030	79754	344824	657012	329928	98388.0	20266	1548202
5	पूर्णपणे ओलिताखालील	संख्या	24933	44589	98088	86271	14000	2578	182	270641
		क्षेत्रफळ	7493	33267	140333	244673	111852	28110	4470	570193
6	पूर्णपणे जिराईत धारण	संख्या	1095	4287	14249	19617	6558	1250	126	47122
		क्षेत्रफळ	405	3258	20927	59808	40878	13484	3336	142096
7	अंशतः ओलिताखालील धारण क्षेत्र	संख्या	199	1474	7598	17354	8443	3120	1025	39213
		क्षेत्रफळ	30065	5282	117625	109351	24751	3825	315	291214
		ओलिताखालील	9011	39837	172264	327932	163966	48044.0	9904.0	770958
8	एकूण पिक क्षेत्र	ओलिताखालील	37558	38549	257958	354024	136603	31935	4785	861112
		जिराईत	405	3258	20927	59808	40878	13484	3336	142096
		एकूण	37963	41807	278885	413832	177481	45419	8121	1003508

आधार - कृषि गणना - 1997

कृषि अवजार

जिल्हा - औरंगाबाद

संदर्भ वर्ष : 1997

(परिमाण - संख्या)

अ. क्र.	तालुका	नागरांची संख्या		बैल गाड्यांची संख्या	उसाचे चरक		ओलितासाठी		ट्रॅक्टर संख्या
		लाकडी	लोखंडी		शक्तीवर चालणारे	बैल मदतीने चालणारे	तेलावर चालणारे पंप	विद्युत् पंप	
(1)	(2)	(3)	(4)	(5)	(6)	(7)	(8)	(9)	(10)
1	कन्नड	1366	6103	9111	26	2	0	11845	631
2	तेगाव	705	1320	1730	0	0	22	2132	0
3	सिल्ल	392	4065	6564	39	24	283	8801	52
4	फुलंब्री	0	0	0	0	0	0	0	0
5	औरंगाबाद	8486	5533	7119	23	0	0	8299	428
6	खुरताबाद	387	523	2991	32	9	0	2936	169
7	वैजपूर	610	2564	3322	56	11	193	3132	378
8	गांगापूर	1376	569	2636	3	1	44	3682	255
9	पैठण	3172	4871	2712	8	30	0	2047	162
जिल्हा एकुण		16494	25548	36385	187	77	542	42874	2616

आधार - कृषी गणना 1997

तक्ता क्रमांक - 6.13

पशुधन

जिल्हा - औरंगाबाद

संदर्भ वर्ष : 1997

अ. क्र.	ता. का	विदेशी / संकरित गाई व बैल				
		अडीच वर्षावरील बैल				
		केवळ पैदाशी- करिता ठेवलेले बळू	पैदाशी व कामा- करिता उपयोगात आणलेले	केवळ कामा- करिता उपयोगात आणलेले	पैदाशीसाठी अथवा कामासाठी उपयोगात न आणलेले	एकूण 3 ते 6
(1)	(2)	(3)	(4)	(5)	(6)	(7)
1	कन्नड	54	181	2345	132	2712
2	सोयगाव	0	3	108	3	114
3	सिल्लोड	87	13	1202	0	1300
4	फुलंब्री	0	0	0	0	0
5	औरंगाबाद	243	672	2303	130	3348
6	खूलताबाद	31	100	458	9	598
7	वैजापूर	127	826	3736	182	4871
8	गंगापूर	9	27	1675	5	1716
9	पै	26	119	1612	2	1759
जिल्हा एकूण		577	1941	13439	463	16420

अ. क्र.	तालुका	विदेशी /संकरित गाई व बैल					
		अडीच वर्षावरील गाई				विदेशी संकरित अडीच वर्षा पर्यंतची वासरे	एकूण विदेशी संकरित गाई व बैल
		दुभत्या	एकदाही न व्यायलेल्या व आटलेल्या	इतर	एकूण (8+9+10)		
(1)	(2)	(8)	(9)	(10)	(11)	(12)	(13)
1	कन्नड	4126	3159	212	7497	6862	17071
2	सोयगाव	118	181	15	314	254	682
3	पल्लोड	3239	3338	0	6577	6860	14739
4	फुलंब्री	0	0	0	0	0	0
5	औरगावाड	8168	5416	241	13825	11891	29064
6	खूलतावाड	1757	1381	11	3149	2613	6360
7	वै	4808	2834	38	7680	8411	20962
8	गंगापूर	2403	2105	7	4515	4002	10233
9	पैठण	2280	2060	23	4363	4758	10880
जिल्हा एकूण		26899	20474	547	47920	45651	109991

तक्ता क्रमांक - ०.13

पशुधन

जिल्हा - औरंगाबाद

संदर्भ वर्ष : 1997

अ. क्र.	त. का	देशी गार्ड व बैल						
		तीन वर्षावरील बैल					तीन वर्षावरील गार्ड	
		केवळ पैदाशी करिता ठेवलेले वळू	पैदाशी व कामाक ता उपयोगात आणलेले	केवळ कामा करिता उपयोगात आणलेले	इतर	एकूण	दुभत्या	आटलेल्या व एकदाही न व्याय-लेल्या
(1)	(2)	(14)	(15)	(16)	(17)	(18)	(19)	(20)
1	कन्नड	288	873	42193	1039	44393	8882	9575
2	सोयगाव	60	421	10015	133	10629	3028	3230
3	सिल्लोड	184	463	44647	76	45370	8592	9141
4	फुलंब्री	0	0	0	0	0	0	0
5	औरंगाबाद	394	2701	36237	1524	40856	12827	8578
6	खूलताबाद	46	336	13161	89	13635	3678	3588
7	वैजापूर	158	1380	34684	388	36610	10087	10020
8	गं	79	325	33962	149	34515	10288	10237
9	चै	85	581	30357	62	31085	8501	7992
जिल्हा एकूण		1294	7080	245259	3460	257093	65883	62161

तक्ता क्रमांक - 6.13

पशुधन

जिल्हा - औरंगाबाद

संदर्भ वर्ष : 199

अ. क्र.	तालुका	देशी गाई व बैल				विदेशी/ संकरित व देशी एकूण गाई व बैल (13+14)
		तीन वर्षावरील गाई		तीन वर्ष व त्या खालील देशी वासरे	एकूण देशी गाई व बैल (18+22+23)	
		इतर	एकूण गाई			
(1)	(2)	(21)	(22)	(23)	(24)	(25)
1	कन्नड	208	18665	15638	78696	95767
2	गाव	116	6374	5927	22930	23612
3	ब्लोड	0	17533	14416	77319	92058
4	फुलंब्री	0	0	0	0	0
5	औरंगाबाद	219	21024	20899	83379	112443
6	खूलताबाद	9	7275	6124	27034	33394
7	वेजापूर	77	20184	20270	77064	98026
8	गंगापूर	63	20588	18582	73685	83918
9	पैठण	94	16587	15648	63320	74200
जिल्हा एकूण		786	128830	117504	503427	613413

तक्ता क्रमांक - 6.13

पशुधन

जिल्हा - औरंगाबाद

संदर्भ वर्ष : 1997

अ. क्र.	त. मा.	म्हशी व रेडे						
		तीन वर्षावरील रेडे					तीन वर्षावरील म्हशी	
		केवळ पैदाशी साठी ठेवलेले	पैदाशीसाठी व कामासाठी ठेवलेले	फक्त कामासाठी ठेवलेले	इतर	एकूण	दुभत्या	आटलेल्या व एकदाही न व्यायलेल्या
(1)	(2)	(26)	(27)	(28)	(29)	(30)	(31)	(32)
1.	कन्नड	151	136	92	20	399	6056	5788
2.	सोयगाव	99	47	23	7	176	3168	3183
3.	सिल्लोड	95	60	245	9	409	4357	5285
4.	फुलंब्री	0	0	0	0	0	0	0
5.	औरंगाबाद	345	338	129	37	849	9100	5669
6.	खूलतावाड	77	13	17	4	111	2300	1827
7.	वेजापूर	140	279	209	41	669	2518	2151
8.	गं. र.	33	8	4	1	46	1577	1746
9.	रं.	185	0	0	12	197	3637	3643
जिल्हा एकूण		1125	881	719	131	2856	32713	29292

अ. क्र.	तालुका	म्हशी व.रेडे				एकूण गोजातीय	मंढ्या
		तीन वर्षावरील म्हशी		रेडके तीन वर्षे व त्या खालील	एकूण म्हशी व रेडे (30+34+35)		
		इतर	एकूण				
(1)	(2)	(33)	(34)	(35)	(36)	(37)	(38)
1	कऱ्हा	147	11991	6179	18569	114336	13658
2	सोयगाव	137	6488	3795	10459	34071	3224
3	सिल्लोड	0	9642	5504	15555	107613	20331
4	एलंब्री	0	0	0	0	0	0
5	औरगाबाद	44	14813	9557	25219	137662	21494
6	खुलताबाद	10	4137	2571	6819	40213	3765
7	वैजापूर	20	4689	2872	8230	106256	8264
8	गंगापूर	0	3323	2496	5865	89783	1120
9	पैठण	2	7282	4524	12003	86203	11549
जिल्हा एकूण		360	62365	37498	102719	716137	93585

तक्ता क्रमांक - 6.13

पशुधन

जिल्हा - औरंगाबाद

संदर्भ वर्ष : 1997

अ. क्र.	त. ना	बक-या	घोडे व शिगरे	इतर पशुधन	एकूण पशुधन	एकूण कॉबडया	एकूण कुक्कुट पक्षी
(1)	(2)	(39)	(40)	(41)	(42)	(43)	(44)
1	तन्नड	63401	703	4054	196132	51374	51798
2	सोयगाव	21926	98	725	60044	21039	21265
3	सिल्लोड	63244	458	5292	196938	85673	85665
4	फुलेंत्री	0	0	0	0	0	0
5	औरंगाबाद	88403	344	4877	252780	139944	140521
6	खूलताबाद	21966	277	1951	68172	33401	33548
7	वैजापूर	43585	43	2718	160866	31919	31919
8	गं. र	56529	223	2586	160441	76727	76833
9	दं.	52155	591	4340	154838	81189	81322
जिल्हा एकूण		411209	2737	26543	1250211	521266	523171

आधार - पशुगणना -1997

तक्ता क्रमांक - 6.14

पशुवैद्यकीय संस्था

जिल्हा - औरंगाबाद

संदर्भ वर्ष-2004-05

अ. क्र.	तालुका	पशुवैद्यकीय सर्व-चिकित्सालय	पशुवैद्यकीय दवाखाने (राज्य तथा स्थानिक स्तर)	पशुवैद्यकीय प्रथमोपचार केंद्र	पशुरोग अन्वेषण प्रयोगशाळा (राज्य तथा स्थानिक स्तर)	फिरती पशुरोग नियंत्रण पथके	फिरते पशु वैद्यकीय दवाखाने
(1)	(2)	(3)	(4)	(5)	(6)	(7)	(8)
1	कन्नड	1	7	3	0	0	0
2	सोयगाव	0	3	5	0	0	0
3	सिक्लोड	1	6	4	0	0	0
4	फुलंग्री	0	1	1	0	0	0
5	औरंगाबाद	2	5	7	2	1	0
6	खूलताबाद	0	3	1	0	0	0
7	वैजापूर	1	5	10	0	0	0
8	गंगापूर	1	2	7	0	0	0
9	पैठण	1	4	2	0	0	0
जि. एकूण		7	36	40	2	1	0

तक्ता क्रमांक - 6.14
पशुवैद्यकीय संस्था

जिल्हा - औरंगाबाद

संदर्भ वर्ष-2004-05

अ. क्र.	तालुका	दक्षता पथके / तपासणी नाका	कृत्रिम रेतन केंद्र		पशु पैदास क्षेत्र	सघन कुक्कुट घरटे	मेष पैदास क्षेत्र	शेळी पैदास क्षेत्र
			कृत्रिम रेतन केंद्रे	कृत्रिम रेतन उपकेंद्रे				
(1)	(2)	(9)	(10)	(11)	(12)	(13)	(14)	(15)
1	कन्नड	0	7	11	0	0	0	0
2	सोयगाव	0	3	5	0	0	0	0
3	सिल्लोड	0	6	11	0	0	0	0
4	फुलंब्री	0	1	7	0	0	0	0
5	रंगाबाद	0	5	11	0	1	1	1
6	भुलताबाद	0	3	5	0	0	0	0
7	वैजापूर	0	5	10	0	0	0	0
8	गंगापूर	0	2	8	0	0	0	0
9	पैठण	0	4	15	0	0	0	0
जिल्हा एकूण		0	36	83	0	1	1	1

आधार - जिल्हा उपसंचालक पशुसंवर्धन, औरंगाबाद

तक्ता क्रमांक - 6.15

मान्यताप्राप्त पशुवध गृहे आणि त्यात कत्तल केलेल्या पशूंची संख्या

जिल्हा - औरंगाबाद

संदर्भ वर्ष 2004-05

अ. क्र.	तालुका	पशुवध गृहांची संख्या	कत्तल केलेले पशू (संख्या)						
			बैल	महिष वर्गीय	मेंढ्या/ मेंढे	शेळ्या/ बोकड	डुकरे	इतर	एकूण
	(2)	(3)	(4)	(5)	(6)	(7)	(8)	(9)	(10)
1	कन्नड	1	150	0	0	0	0	0	150
2	सोयगाव	1	3	0	0	0	0	0	3
3	शिल्लोड	2	148	0	0	0	0	0	148
4	फुलंब्री	0	0	0	0	0	0	0	0
5	औरंगाबाद	6	5016	282969	45690	89506	0	0	423181
6	खूलताबाद	1	123	0	0	0	0	0	123
7	वैजापूर	1	123	0	0	0	0	0	123
8	शिंगापूर	1	76	0	0	0	0	0	76
9	पैठण	1	133	0	0	0	0	0	133
जिल्हा एकूण		14	5772	282969	45690	89506	0	0	423937

आधार - जिल्हा उपसंचालक पशुसंवर्धन, औरंगाबाद

तक्ता क्रमांक - 6.16

वनक्षेत्र

जिल्हा - औरंगाबाद

संदर्भ वर्ष 2004-05 (अस्थायी)

(क्षेत्र चौ. कि. मी.)

अ.क्र. (1)	विभाग (2)	राखीव (3)	संरक्षित (4)	अवर्गीकृत (5)	एकूण (6)
1	महसूल विभाग	0	0	0	0
2	वन विभाग	819	22	59	900
जिल्हा एकूण		819	22	59	900

आधार :- मुख्य वन संरक्षक, महाराष्ट्र राज्य, नागपूर

तक्ता क्रमांक - 6.17

मुख्य व गौण वन उत्पादने

जिल्हा औरंगाबाद

संदर्भ वर्ष - 2004-05

अ. क्र.	वन उत्पादने	एकूण उत्पादन	विक्री केलेले एकूण उत्पादन	एकूण विक्रीचे मूल्य (मागील शिलकी उत्पादन धरून) (हजार रुपयांत)
(1)	(2)	(3)	(4)	(5)
1	इमारती लाकूड (हजार घमी) घ.मी.	11.636	119.336	165
2	जळाऊ लाकूड (हजार घमी) किलो	5000	5000	25
3	चंदन लाकूड (हजार घमी) (किलो)	1076.06	1076.06	147
4	गौण वन उत्पादने			
	अ) बांबू (संख्या)	-	-	5
	ब) गवत इत्यादी (विंटल) (बेलगाडी)	170	170	60
	क) विडी पाने (स्टॅ.बॅग)	3176	3176	582
	ड) डिक (विंटल)	119	119	146
5	इतर			
	1) आपटा पाने	0	0	0
	2) मोडाची फुले (विंटल)	0	0	0
	3) वगजू / फळे	62	62	440
	4) हिरडा / बेहडा (विंटल)	45	45	30
	5) खाणी व खनिजे	0	0	0
	6) कांरबी	0	0	0
	7) लाख (विंटल)	0	0	0
	8) इतर (परमिट फी, महसूल, पास फी, इतर अमा, सायबानी, बेलपाने, कडीमत्ता, जायफळ, घायपात, काटे, गुलतुरा व इतर)	1307 रोपे नग	1307	88
6	एकूण गौण उत्पादने (4+5)	3572	4879	1351
	जिल्हा एकूण (1+2+3+6)	0	0	1688

टिप :- वरील सर्व वनोत्पादने हे लिलावाद्वारे विक्री करण्यात आली आहेत. बांबूची विक्री ही लिलावाद्वारे दोन लॉट मध्ये विकल्याने त्याची संख्या देण्यात आलेली नाही.

आधार - उपवनसंरक्षक, औरंगाबाद आणि वन महामंडळ, औरंगाबाद.

तक्ता क्रमांक - 6.13

भूजल मत्स्यव्यवसाय

जिल्हा - औरंगाबाद

संदर्भ वर्ष - 2004-05

अ. क्र.	तालुका	नदीची लांबी (किमी)	मत्स्य व्यवसायासाठी अनुकूल क्षेत्र (तळी, सरोवर व जलाशये)		मत्स्य व्यवसाया-खाली आणलेले एकूण क्षेत्र (हेक्टर)	भूजल मत्स्य उत्पादन (मे. टन.)	पकडलेल्या माशाची उत्पादकतास मिळालेली किंमत (लाख रुपयात)	मत्स्य व्यवसाय क्षेत्रासाठी वापरलेले मत्स्यबीज (लाखात)	मत्स्य व्यवसाय सहकारी संस्था	
			संख्या	एकूण क्षेत्र (हेक्टर)					संख्या	सभासदांची संख्या
(1)	(2)	(3)	(4)	(5)	(6)	(7)	(8)	(9)	(10)	(11)
1	कन्नड	62	223	3115	1740	750	112.50	17.40	16	432
2	सोटा	68	172	845	602	300	45.00	11.00	10	351
3	सिल्लोड	80	263	2109	1190	410	61.50	16.50	13	744
4	फुलंब्री	60	155	974	540	280	42.00	9.50	7	394
5	औरंगाबाद	95	297	2249	780	620	93.00	14.50	8	311
6	खूलताबाद	98	170	1446	945	440	66.00	10.50	9	628
7	वेजापूर	110	209	2395	530	390	58.50	8.10	8	239
8	रंगापूर	91	165	2007	595	170	25.50	5.30	6	192
9	पैठण	107	120	28260	425	140	21.00	4.50	14	681
जिल्हा एकूण		771	1774	43400	7347	3500	525.00	97.30	91	3972

आधार :- जिल्हा मत्स्यव्यवसाय विकास अधिकारी, औरंगाबाद

तक्ता क्रमांक 3.13
दुग्ध विकास सहकारी संस्था

जिल्हा - औरंगाबाद

संदर्भ वर्ष -2024-25

क्र.	जिल्हा	दुग्ध विकास सहकारी संस्थांची संख्या	त्यांची एकूण सभासद संख्या	वर्षभरात संकलित केलेले दूध		शीत गृहांची संख्या	शीत गृहांची क्षमता (000 लिटर)
				एकूण (000 लिटर)	प्रतिदिन (सरासरी 000लिटर)		
(1)	(2)	(3)	(4)	(5)	(6)	(7)	(8)
1	कन्नड	185	10908	6935	19.00	0	0
2	सोयगाव	1	161	0	0.00	0	0
3	सिल्लोड	165	10560	3285	9.00	0	0
4	फुलंब्री	82	4510	4745	13.00	0	0
5	औरंगाबाद	198	12078	8030	22.00	1	50
6	खूलताबाद	75	4650	2555	7.00	0	0
7	वैजापूर	141	8601	1460	4.00	0	0
8	गंगापूर	31	1767	1460	4.00	0	0
9		76	4636	2190	6.00	0	0
जिल्हा एकूण		954	57871	30660	84.00	1	50

टिप :- गतवर्षी पेक्षा 91 संस्था या अ सायनात निघाल्या असल्यामुळे दुग्ध संस्थांची संख्या 91 ने कमी आहे. तसेच सोयगाव येथे 1 दूध संस्था असून त्यांनी दूध संकलीत न केल्याने आकडेवारी शून्य दर्शविण्यात आली आहे.

आधार -- जिल्हा दुग्धशाळा विकास अधिकारी, औरंगाबाद.

तक्ता क्रमांक - 7.1

विविध प्रकारच्या सहकारी संस्था

जिल्हा - औरंगाबाद

संदर्भ : 31 मार्च 2005

अ.क्र.	सहकारी संस्थेचा प्रकार	संस्था	
1	कृषि पतसंस्था (एकूण)	704	
	1.1 जिल्हा मध्यवर्ती सहकारी बँका	2	
	1.2 प्राथमिक कृषी सहकारी संस्था	702	
	1.3 शेतकरी सेवा संस्था	0	
	1.4 लॅम्प्स सहकारी संस्था (जादिवासी सहकारी संस्था)	0	
	1.5 धान्य बँका	0	
	1.6 इतर	0	
2	विगर - कृषी पतसंस्था (एकूण)	764	
	2.1 नागरी बँका	18	
	2.2 नागरी पतसंस्था	399	
	2.3 कर्मचारी पतसंस्था	347	
	2.4 इतर विगर-कृषी पतसंस्था	0	
3	पणन संस्था (एकूण)	24	
	3.1 जिल्हा पणन संस्था	3.11 सर्वसाधारण उद्देशीय	0
		3.12 विशेष उद्देशीय	0
	3.2 प्राथमिक पणन संस्था	3.21 सर्वसामान्य तालुका खरेदी विक्री संघ	9
		3.22 विशेष पणन संस्था	15
3.3 इतर पणन संस्था	0		
4	एकूण उत्पादक सहकारी संस्था	1738	
	4.1 साखर कारखाने	9	
	4.2 इतर शेती प्रक्रिया संस्था	0	
	4.3 विणकर संस्था	2	
	4.4 विणकर संस्था (हातमाग)	5	
	4.5 औद्योगिक बसाहती (संस्था)	8	
	4.6 इतर औद्योगिक संस्था	0	
	4.7 दुग्ध व्यवसाय संस्था	966	
	4.8 मत्स्यव्यवसाय संस्था	89	
	4.9 सहकारी सूत गिरण्या	1	
	4.10 उपसा जलसिंचन संस्था	38	
4.11 इतर उत्पादक संस्था	620		
5	सामाजिक सेवा सहकारी संस्था	2531	
	5.1 ग्राहक भांडारे	157	
	5.2 गृहनिर्माण संस्था	1438	
	5.3 कामगार फंडाटदार संस्था	508	
	5.4 इतर सहकारी संस्था	428	
एकूण संस्था (1 ते 3)		5761	

आधार :- जिल्हा उपनिबंधक, सहकारी संस्था, औरंगाबाद

तक्ता क्रमांक - 7.2
सहकारी संस्थांची वित्तीय स्थिती

जिल्हा - औरंगाबाद

संदर्भ : 31 मार्च 2005

अ. क्र.	बाब	परिमाण	संख्या
(1)	(2)	(3)	(4)
1	सहकारी संस्थांची संख्या	संख्या	5761
2	एकूण सभासद संख्या	हजार	955
3	भरणा झालेले भागभांडवल		
	3.1 शासकीय भाग भांडवल	रुपये	8492000
	3.2 स्वनिधी.	रुपये	1159491000
	3.3 एकूण	रुपये	1167983000
4	ठेवी	रुपये	302099000
5	खेळते भांडवल	रुपये	3062657000
6	31 मार्च रोजी येणे कर्ज	रुपये	3485611000
7	वर्षभरात केलेले कर्जवाटप	रुपये	2662397000
8	खरेदीची किंमत	रुपये	56015000
9	विक्रीची किंमत	रुपये	72883000
10	नफा /तोटा		
	10.1 नफ्यातील संस्था	संख्या	786
	10.2 नफ्याची रक्कम	रुपये	119932000
	10.3 तोट्यातील संस्था	संख्या	2520
	10.4 तोट्याची रक्कम	रुपये	898117000
	10.5 ना-नफा, ना-तोटा झालेल्या संस्था	संख्या	2455

आधार :- जिल्हा उपनिबंधक, सहकारी संस्था, औरंगाबाद.

तक्ता क्रमांक - 7.3

सहकारी संस्थांची लेखापरीक्षण वर्गाप्रमाणे संख्या

जिल्हा - औरंगाबाद

संदर्भ : 31 मार्च 2005

अ. क्र.	तालुका	लेखापरीक्षण वर्गाप्रमाणे सहकारी संस्था				वर्गीकरण न केलेल्या	लेखापरीक्षण न झालेल्या	एकूण सहकारी संस्था
		अ	ब	क	ड			
(1)	(2)	(3)	(4)	(5)	(6)	(7)	(8)	(9)
1	कन्नड	13	30	94	0	7	359	503
2	सोयगाव	4	2	18	20	1	39	84
3	सिल्लोड	7	43	76	0	6	305	437
4	फुलंब्री	1	31	64	0	8	79	183
5	औरंगाबाद	115	56	133	11	22	2166	2503
6	खूलताबाद	2	22	48	0	4	118	194
7	वैजापूर	8	23	57	0	7	343	438
8	गंगापूर	7	19	93	0	5	204	328
9	पैठण	3	21	47	2	1	300	374
जिल्हा एकूण		160	247	630	33	61	3913	5044

आधार :- जिल्हा विशेष लेखापरीक्षक, सहकारी संस्था वर्ग-1/2, औरंगाबाद

तक्ता क्रमांक - 7.4

राज्य/ जिल्हा कार्यक्षेत्र असलेल्या सहकारी बँकाचे कार्य

जिल्हा - औरंगाबाद

(रु.हजारत)

संदर्भ : 31 मार्च 2005

अ. क्र.	बाब		बँक शाखा			
			महाराष्ट्र राज्य सहकारी बँक, मुंबई	जिल्हा मध्यवर्ती सहकारी बँक लि.	जिल्हा औद्योगिक सहकारी बँक.	राज्य कृषी व ग्रामीण विकास बँक
1	(2)		(3)	(4)	(5)	(6)
1	बँक शाखा (संख्या)		-	145+1	-	9+1
2	सभासद	2.1 संस्था सभासद	-	1568	-	71
		2.2 वैयक्तिक सभासद	-	60	-	67045
3	भाग भांडवल		-	442944	-	34905
4	राखीव व इतर निधी		-	1242931	-	85758
5	ठेवी		-	5775112	-	11091
6	खेळते भांडवल		-	11361036	-	0
7	अल्प मुदतीची कर्जे वाटप	7.1 रोख पत	-	3172187	-	0
		7.2 वटविलेली बिले	-	578346	-	0
		7.3 एकूण (7.1+7.2)	-	3750533	-	0
		7.4 पैकी कृषि कर्जे	-	404336	-	0
8	मध्यम मुदतीची कर्जे वाटप		-	2051870	-	0
9	दीर्घ मुदतीची कर्जे		-	1080047	-	0
10	येणे कर्जे	10.1 अल्प मुदतीची कर्जे	-	3426903	-	0
		10.2 मध्यम मुदतीची कर्जे	-	2268167	-	0
		10.3 दीर्घ मुदतीची कर्जे	-	1575092	-	734295
11	थकलेले कर्जे	11.1 अल्प मुदतीची कर्जे	-	1380157	-	0
		11.2 मध्यम मुदतीची कर्जे	-	71519	-	0
		11.3 दीर्घ मुदतीची कर्जे	-	196884	-	57828

आधार :- जिल्हा उपनिबंधक, सहकारी संस्था, औरंगाबाद.

तक्ता क्रमांक - 7.5
सहकारी संस्थांचे कार्य

जिल्हा - औरंगाबाद

संदर्भ : 31.3.2015
(रुपये - हजारत)

अ. क्र.	तालुका	संस्थांची संख्या	सभासद संख्या					भाग भांडवल (रुपये)	स्तंभ-9 पैकी शासकीय भागभांडवल (रुपये)	राखीव आणि इतर निधी (रुपये)	संस्थेने घेतलेली एकूण कर्ज (रुपये)
			अत्यल्प खातेदार	अल्प खातेदार	मोठे खातेदार	इतर सभासद	एकूण				
(1)	(2)	(3)	(4)	(5)	(6)	(7)	(8)	(9)	(10)	(11)	(12)
संस्था प्रकार - प्राथमिक कृषि सहकारी संस्था											
1	क.उड	100	11016	15046	5251	6156	37469	41265	0	105447	726963
3	सोयगाव	36	2771	5934	5069	13510	27284	9643	0	2696	98829
5	दिल्लोड	84	9046	11888	8906	7718	37558	1985	61	1495	307925
6	फुलंब्री	61	5847	9551	2548	7128	25074	21125	0	945	162448
7	औरंगाबाद	80	8682	17093	4870	15500	46145	2150	1325	125	206135
8	खूलताबाद	28	2898	9972	1485	424	14779	10923	0	691	160197
9	वैजापूर	116	7634	21429	3972	17443	50478	154460	0	1127	1150777
10	गंगापूर	105	3371	25725	2031	18050	49177	142	55	923	4218
11	कैरण	92	13207	13579	4519	20905	52210	990	5	1260	57270
एकूण		702	64472	130217	38651	106834	340174	242683	1446	114709	2874762
संस्था प्रकार - शेतकरी सेवा संस्था											
1		0	0	0	0	0	0	0	0	0	0
2		0	0	0	0	0	0	0	0	0	0
3		0	0	0	0	0	0	0	0	0	0
एकूण		0	0	0	0	0	0	0	0	0	0
संस्था प्रकार - आदिवासी सहकारी संस्था											
1		0	0	0	0	0	0	0	0	0	0
2		0	0	0	0	0	0	0	0	0	0
3		0	0	0	0	0	0	0	0	0	0
एकूण		0	0	0	0	0	0	0	0	0	0

तक्ता क्रमांक - 7.5
सहकारी संस्थांचे कार्य

जिल्हा - औरंगाबाद

संदर्भ : 31.3.2005
(रुपये - हजारात)

अ. क्र.	तालुका	खंडले भांडवल (रुपये)	एकूण दिलेली कर्ज		योगे कर्ज		एकूण कर्जांची थकबाकी		3 वर्षांपेक्षा कमी वर्षे कर्जांची थकबाकी		3 वर्षांपेक्षा अधिक वर्षे कर्जांची थकबाकी	
			कर्जदार सभासद संख्या	कर्जांची रक्कम (रुपये)	थकबाकी दार संख्या	रक्कम (रुपये)	थकबाकी दार संख्या	रक्कम (रुपये)	थकबाकी दार संख्या	रक्कम (रुपये)	थकबाकी दार संख्या	रक्कम (रुपये)
(1)	(2)	(3)	(14)	(15)	(16)	(17)	(18)	(19)	(20)	(21)	(22)	(23)
संस्था प्रकार - प्राथमिक कृषि सहकारी संस्था												
1	कन्नड	765174	34595	642933	7708	71160	7708	71160	2535	18701	5173	52469
3	सोयगाव	111710	8690	98829	4580	53968	4580	53988	1113	12683	3467	41285
5	सिल्लोड	323810	14650	107930	16860	354380	9870	76230	6920	57120	2550	18990
6	फुलत्री	38490	17112	257871	12875	223902	247	33969	917	8728	3330	25241
7	औरंगाबाद	304320	21500	206127	14093	132767	14093	132767	3487	26511	10506	106256
8	खूलताबाद	111811	6456	610532	9585	170120	2828	30427	275	7655	2553	22742
9	वैजापूर	200080	10430	1066610	5460	64363	5538	71668	3215	40517	2329	31141
10	गगापूर	603518	11625	368628	19320	301325	12880	41510	9620	21530	260	19980
11	पैठण	564250	21970	894530	12520	266220	6225	68530	4650	45320	1575	23100
एकूण		3100063	147028	4253990	103001	1638205	67969	580249	32732	238795	31743	341314
संस्था प्रकार - शेतकरी सेवा संस्था												
1		0	0	0	0	0	0	0	0	0	0	0
2		0	0	0	0	0	0	0	0	0	0	0
3		0	0	0	0	0	0	0	0	0	0	0
एकूण		0	0	0	0	0	0	0	0	0	0	0
संस्था प्रकार - आदिवासी सहकारी संस्था												
1		0	0	0	0	0	0	0	0	0	0	0
2		0	0	0	0	0	0	0	0	0	0	0
3		0	0	0	0	0	0	0	0	0	0	0
एकूण		0	0	0	0	0	0	0	0	0	0	0

आधार :- जिल्हा उपनिबंधक, सहकारी संस्था, औरंगाबाद

तक्ता क्रमांक - 7.6

बिगर-कृषी सहकारी पत संस्थांचे कार्य

जिल्हा - औरंगाबाद

संदर्भ : 31.3.2005

(रुपये - हजारात)

अ. क्र.	बाब		संस्था प्रकार				
			प्राथमिक सहकारी बँका		इतर बिगर -कृषी पतसंस्था		
			नागरी बँका	कर्मचारी पतपेढी आणि इतर	नागरी बँका	कर्मचारी पतपेढी	इतर (नागरी पतपेढी)
(1)	(2)	(3)	(4)	(5)	(6)	(7)	
1	संस्था संख्या		18	-	-	347	399
2	सभासद संख्या		73068	-	-	75950	48955
3	भांडवल (रुपये)		158875	-	-	133121	107319
4	राखीव व इतर निधी (रुपये)		471026	-	-	15078	11533
5	ठेवी (रुपये)		5459723	-	-	100243	297993
6	खेळते भांडवल (रुपये)		6553930	-	-	355499	287246
7	कर्ज (रुपये)	7.1 दिलेली कर्ज	766188	-	-	326261	219514
		7.2 वसूल कर्ज	394430	-	-	79090	103979
		7.3 येणे कर्ज	3977602	-	-	389368	143303
		7.4 थकित कर्ज	359302	-	-	39207	39824

आधार :- जिल्हा उपनिबंधक, सहकारी संस्था, औरंगाबाद

तक्ता क्रमांक - 7.7

जिल्हा आणि प्राथमिक पणन संस्थांचे कार्य.

जिल्हा - औरंगाबाद

संदर्भ : 31.3.2005

(रुपये-हजारात)

अ. क्र.	जिल्हा आणि प्राथमिक पणन संस्था	संस्था संख्या	सभासद संख्या	खेळते भांडवल (रुपये)	खरेदीची किंमत (रुपये)			विक्रीची किंमत (रुपये)		
					कृषी उत्पादन	शेतीच्या गरजेच्या वस्तू	उपभोगाच्या वस्तू	मालक म्हणून	अडत्या म्हणून	एकूण
(1)	(2)	(3)	(4)	(5)	(6)	(7)	(8)	(9)	(10)	(11)
1	कन्नड	6	874	834	14763	0	1442	16264	0	16264
2	सोयगाव	3	6540	4350	119	0	10150	0	17052	17052
3	सिल्लोड	1	3528	1520	0	1500	590	695	490	1185
4	फुलंब्री	1	1320	892	0	2420	0	390	180	570
5	औरंगाबाद	8	9683	1140	0	1890	730	160	750	910
6	खुलाताबाद	1	3756	66	0	0	0	0	0	0
7	वैजापूर	3	4074	5030	0	0	0	0	0	0
8	गंगापूर	4	3350	595	4120	4120	390	465	425	890
9	पैठण	2	623	290	1520	1520	220	280	350	630
जिल्हा एकूण		29	33748	14717	20522	11450	13522	18254	19247	37501

तक्ता क्रमांक - 7.7
जिल्हा आणि प्राथमिक पणन संस्थांचे कार्ये.

जिल्हा - औरंगाबाद

संदर्भ : 31.3.2005

(रुपये-हजारात)

अ. क्र.	जिल्हा आणि प्राथमिक पणन संस्था	कृषी उत्पादनाची विक्री (अडते व मालक म्हणून) (रुपये)							
		भात व तांदूळ	गहू	इतर अन्नधान्ये	कापूस	गळिताची धान्ये	डाळी	इतर	एकूण
(1)	(2)	(12)	(13)	(14)	(15)	(16)	(17)	(18)	(19)
1	कन्नड	0	0	0	0	0	0	1466	1466
2	सोयगाव	0	0	5510	97822	2197	0	0	105529
3	गि. ड	0	115	0	360	0	0	0	475
4	फुलंब्री	0	130	92	1832	0	0	0	2054
5	औरंगाबाद	260	0	255	210	250	77	25	1077
6	खूलताबाद	0	0	0	106297	0	0	0	106297
7	वैजापूर	13	90	0	0	0	0	0	103
8	गंगापूर	65	210	0	220	0	0	0	495
9	पैठण	35	150	60	430	0	0	0	675
जिल्हा एकूण		373	695	5917	207171	2447	77	1491	218171

तक्ता क्रमांक - 7.7

जिल्हा आणि प्राथमिक पणन संस्थांचे कार्ये.

जिल्हा - औरंगाबाद

संदर्भ : 31.3.2005

(रुपये-हजारत)

अ. क्र.	जिल्हा आणि प्राथमिक पणन संस्था	शेतीला आवश्यक वस्तूची विक्री (अडले व मालक म्हणून) (रुपये)					उपनिबंधक वस्तूची एकूण विक्री (रुपये)
		खत	वियाणे	कृषी औजारे	इतर	एकूण	
(1)	(2)	(20)	(21)	(22)	(23)	(24)	(25)
1	कन्नड	14455	281	0	62	14798	0
2	सोयगाव	5474	213	0	83	5770	111299
3	एलोड	12520	95120	16470	8530	132640	2350
4	फुलंब्री	0	0	0	21512	21512	21512
5	औरंगाबाद	43350	14560	50830	215900	444640	11320
6	खूलताबाद	0	0	0	0	0	0
7	वैजापूर	0	0	0	0	0	0
8	गंगापूर	17850	201612	15980	9220	244662	930
9	पैठण	22250	139530	11520	9250	182550	620
जिल्हा एकूण		115899	571316	94800	264557	1046572	148031

आधार :- जिल्हा उपनिबंधक, सहकारी संस्था, औरंगाबाद

तक्ता क्रमांक - 7.8

नियंत्रित बाजारपेठातील कृषि मालाची वार्षिक आवक.

जिल्हा:- औरंगाबाद

संदर्भ: 31/3/2005

(रुपये हजाराने)

अ. क्र.	तालुका	कृषी उत्पन्न बाजार समित्यांची संख्या	उपबाजार पेठांची संख्या	भात		तांदूळ		नागली	
				आवक (टन)	मूल्य (रुपये)	आवक (टन)	मूल्य (रुपये)	आवक (टन)	मूल्य (रुपये)
(1)	(2)	(3)	(4)	(5)	(6)	(7)	(8)	(9)	(10)
1	कन्नड	1	4	0	0	1	4	0	0
2	सोयगाव	1	0	0	0	0	0	0	0
3	सिल्लोड	1	5	0	0	0	0	0	0
4	फुलंबी	1	1	0	0	0	0	0	0
5	औरंगाबाद	1	5	0	0	0	0	0	0
6	खूलताबाद	0	0	0	0	0	0	0	0
7	वैजापूर	1	2	0	0	0	0	0	0
8	गंगापूर	2	4	0	0	0	0	0	0
9	पैठण	1	3	0	0	0	0	0	0
जिल्हा एकूण		9	24	0	0	1	4	0	0

तक्ता क्रमांक - 7.8

नियंत्रित बाजारपेठेतील कृषि मालाची वार्षिक आवक.

जिल्हा:- औरंगाबाद

संदर्भ: 31/3/2005

(रुपये हजारात)

अ. क्र.	तालुका	गहू		बाजरी		ज्वारी		तूर	
		आवक (टन)	मूल्य (रुपये)	आवक (टन)	मूल्य (रुपये)	आवक (टन)	मूल्य (रुपये)	आवक (टन)	मूल्य (रुपये)
(1)	(2)	(11)	(12)	(13)	(14)	(15)	(16)	(17)	(18)
1	कन्नड	460	3622	287	1550	53	417	50	717
2	सोयगाव	0	0	0	0	0	0	0	0
3	सिल्लोड	279	2073	64	298	89	383	16	225
4	फुशी	0	0	0	0	0	0	0	0
5	औरंगाबाद	4222	39111	5415	28685	1859	18512	2184	36799
6	खूलताबाद	0	0	0	0	0	0	0	0
7	वैजापूर	1352	9713	2456	11559	758	5421	158	1562
8	गंगापूर	2895	23856	4314	23507	2754	22852	2348	34098
9	पैठण	598	6812	798	4672	290	1160	762	11882
जिल्हा एकूण		9806	85187	13334	70271	5803	48745	5518	85233

तक्ता क्रमांक - 7.8

नियंत्रित बाजारपेठातील कृषि मालाची वार्षिक आवक.

औरंगाबाद

संदर्भ: 31/3/2005

(रुपये हजारात)

क्र. सं.	तालुका	मूग		कुळीथ		कांदा		उडीद	
		आवक (टन)	मूल्य (रुपये)	आवक (टन)	मूल्य (रुपये)	आवक (टन)	मूल्य (रुपये)	आवक (टन)	मूल्य (रुपये)
	(2)	(18)	(20)	(21)	(22)	(23)	(24)	(25)	(26)
	कन्नड	9	148	0	0	0	0	1	13
	सोयगाव	0	0	0	0	0	0	0	0
	गिल्लोड	7	119	0	0	0	0	0	0
	फुलंब्री	0	0	0	0	0	0	0	0
	औरंगाबाद	72	1175	3	36	0	0	4	58
	खुलताबाद	0	0	0	0	0	0	0	0
	वैजापूर	607	9888	17	107	0	0	5	70
	गांगापूर	1168	18523	8	58	0	0	35	492
	पैठण	12	95	0	0	0	0	0	0
	जिल्हा एकूण	1875	30048	28	201	0	0	45	633

आधार - जिल्ह्यातील सर्व कृषी उत्पन्न बाजार समित्या जि. औरंगाबाद.

तक्ता क्रमांक - 7.9

परवानाधारक सावकारांची संख्या आणि त्यांनी दिलेली कर्जे

जिल्हा - औरंगाबाद

संदर्भ : 31.3.2005

(रुपये हजारात)

अ. क्र.	ता.नुका	परवानाधारक सावकारांची संख्या	व्यापा-यांना दिलेली कर्जे (रुपये)	सावकारांनी इतरांना दिलेली कर्जे (रुपये)	एकूण (4+5) (रुपये)
(1)	(2)	(3)	(4)	(5)	
1	कन्नड	0	0	0	0
2	सोयगाव	0	0	0	0
3	सिल्लोड	0	0	0	0
4	फुलंब्री	0	0	0	0
5	औरंगाबाद	64	3560	0	3560
6	खूललाबाद	1	0	607	607
7	वैजापूर	0	0	0	0
8	गंगापूर	1	1825	0	1825
9	पैठण	0	0	0	0
जिल्हा एकूण		66	5385	607	5992

आधार :- जिल्हा उपनिबंधक, सहकारी संस्था, औरंगाबाद.

तक्ता क्रमांक - S.1

विद्युतीकरण झालेल्या शहरांची व गावांची संख्या आणि त्यांची लोकसंख्या

संदर्भ : 31 मार्च 2005

जिल्हा - औरंगाबाद

अ. क्र.	यंत्रणा	जिल्ह्यातील एकूण		विद्युतीकरण झालेली गावे		विद्युतीकरण झालेली शहरे		एकूण विद्युतीकरण झालेली गावे व शहरे	
		गावे	शहरे	संख्या	लोकसंख्या लाखात	संख्या	लोकसंख्या लाखात	संख्या	लोकसंख्या लाखात
(1)	(2)	(3)	(4)	(5)	(6)	(7)	(8)	(9)	(10)
1	महाराष्ट्र राज्य विद्युत मंडळ	1344	9	1300	18.10	9	10.87	1309	28.97
2	खाजगी विद्युत	-	-	-	-	-	-	-	-
जिल्हा- एकूण		1344	9	1300	18.10	9	10.87	1309	28.97

आधार- अधीक्षक अभियंता, महाराष्ट्र राज्य विद्युत मंडळ, औरंगाबाद

टिप - जिल्ह्यातील गावे/ शहरे आणि लोकसंख्या 2001 च्या जनगणनेनुसार देण्यात आलेली आहे.

तक्ता क्रमांक - 8.2

विजेचा वापर

संदर्भ : 2004-2005*

जिल्हा - औरंगाबाद

अ. क्र.	विजेच्या वापराचा प्रकार	वीज निर्मितीच्या प्रकारानिहाय विजेचा वापर (1000 किलो वॉट तास)			
		धर्मल	हायड्रो	इतर	एकूण
(1)	(2)	(3)	(4)	(5)	(6)
1	घरगुती	195920	-	-	195920
2	टोरी कामासाठी लघुशक्तीसाठी	52500	-	-	52500
3	सामाजिक	1159130	-	-	1159130
4	सार्वजनिक दिवाबत्ती	12910	-	-	12910
5	कृषि	670090	-	-	670090
6	इतर	86580	-	-	86580
7	एकूण	2177130	-	-	2177130
8	कनेक्शन्सची संख्या (लाखात)	4.15	-	-	4.15

टिप- औष्णिक जल व इतर विद्युत निर्मिती, तार वाहिन्यांचे संक्रमण एकमेकांत जोडले असल्याने त्यानुसार

विजेच्या वापराची आकडेवारी देता येत नाही.

आधार- अधीक्षक अभियंता, महाराष्ट्र राज्य विद्युत मंडळ, औरंगाबाद.

तक्ता क्रमांक - 8.3

प्रकार व पृष्ठभाग यानुसार रस्त्यांची लांबी

जिल्हा:- औरंगाबाद.

(लांबी :- कि.मी.मध्ये)

संदर्भ - 31 मार्च 2005

अ. क्र.	बाब	रस्त्याचा प्रकार							
		राष्ट्रीय महामार्ग	प्रमुख राज्य महामार्ग	राज्य महामार्ग	प्रमुख जिल्हा रस्त	इतर जिल्हा रस्त	ग्रामीण रस्ते	इतर	एकूण रस्त्याची लांबी
(1)	(2)	(3)	(4)	(5)	(6)	(7)	(8)	(9)	(10)
1	जिल्हा परिषद								
	अ) सा.बां.वि.								
	ब) जिल्हा परिषद								
	क) न.पा./म.न.पा.								
2	डांबरी								
	अ) सा.बां.वि.	134.00	248.00	978.00	580.00	10.00			1950.0
	ब) जिल्हा परिषद				719.00	520.00	503.00		1742.0
	क) न.पा./म.न.पा.								
3	खडबे								
	अ) सा.बां.वि.			8.00	91.40				99.40
	ब) जिल्हा परिषद				410.00	478.00	1620.00		2508.0
	क) न.पा./म.न.पा.								
4	इतर माल वापरून केलेले								
	अ) सा.बां.वि.								
	ब) जिल्हा परिषद				82.00	224.00	1620.00		1926.0
	क) न.पा./म.न.पा.								
5	एकूण लांबी								
	अ) सा.बां.वि.	134.00	248.00	986.00	671.40	10.00	0.00	0.00	2049.40
	ब) जिल्हा परिषद	0.00	0.00	0.00	1211.00	1222.00	3743.00	0.00	6176.00
	क) न.पा./म.न.पा.	0.00	0.00	0.00	0.00	0.00	0.00	0.00	0.00
	जिल्हा एकूण	134.00	248.00	986.00	1882.40	1232.00	3743.00	0.00	8225.40

आधार :- 1) अधीन क अभियंता, सार्वजनिक बांधकाम मंडळ, औरंगाबाद

तक्ता क्रमांक - 8.4

मोटार वाहनांची आणि परवानाधारकांची संख्या

जिल्हा - औरंगाबाद

संदर्भ - 31 मार्च 2005

अ. क्र.	वाव	एकूण वाहने	इंधनाच्या प्रकारानुसार वाहने		
			डिझेल	पेट्रोल	सी.एन.जी.
(1)	(2)	(3)	(4)	(5)	(6)
प्रवासी वाहने					
1	तसेस	2869	2869	0	0
2	मोटारी आणि स्टेशन वॅगन्स	18868	4278	14590	0
3	चीप	10316	10316	0	0
4	टॅक्सी	2549	2384	165	0
तीन चाकी वाहने (रिक्सा)					
	3-सीटर	20801	109	20692	0
	6-सीटर	1096	1096	0	0
6	दुचाकी वाहने	267839	61	267778	0
7	रुग्णवाहिका	107	107	0	0
8	शाळेच्या बसेस	198	198	0	0
एकूण प्रवासी वाहने		324643	21418	303225	0
माल वाहतूक-वाहने					
1	चार चाकी	6028	6028	0	0
2	तीन चाकी	4223	4223	0	0
3	ट्रॅक्टर्स	9892	9892	0	0
4	जड वाहने	15080	15080	0	0
5	इतर	174	174	0	0
एकूण माल वाहतूक-वाहने		35397	35397	0	0
जिल्ह्यातील एकूण वाहने		360040	56815	303225	0
परवानाधारकांची संख्या					
	दुचाकी वाहने	211271			
2	हलकी वाहने	2613	X X X		
3	जड वाहने	18202			
4	रिक्सा परवान्यांची संख्या	21897			

आधार - प्रादेशिक परिवहन अधिकारी औरंगाबाद

(92)

तक्ता क्रमांक - 8.5

महाराष्ट्र राज्य मार्ग परिवहन महामंडळाची प्रवासी वाहतूक

जिल्हा :- औरंगाबाद

संदर्भ वर्ष-2004-05

अ.क्र.	बाब	आकडेवारी
(1)	(2)	(3)
1	वर्ष अखेरीस मार्गांची संख्या	290
2	मार्गांची एकूण लांबी (कि.मी.)	37935
3	मार्गांची सरासरी लांबी (कि.मी.)	130.81
4	वर्षातील अस्तित्वात असलेल्या बसगाड्यांची संख्या	438
5	रस्त्यावर धावणा-या बस गाड्यांची दैनिक सरासरी संख्या	414
6	प्रवाशांची दैनिक सरासरी (संख्या हजारात)	109
7	वाहतुकीमुळे वर्षात मिळालेले उत्पन्न (रुपये हजारात)	762979
8	दर प्रवाशामागे मिळालेले सरासरी उत्पन्न (रुपये दर दिवशी)	1915.00

आधार - विभागीय नियंत्रक, महाराष्ट्र राज्य मार्ग परिवहन महामंडळ, विभाग औरंगाबाद.

तक्ता क्रमांक - 8.6

पोस्ट आणि दूरध्वनी सेवा यांची आकडेवारी

जिल्हा - औरंगाबाद

संदर्भ - 31 मार्च 2005

अ. क्र.	तालुका	पोस्टांची संख्या	तारघरांची संख्या	पत्रपेट्यांची संख्या	पोस्टमनांची संख्या	पोस्टाची सुविधा असलेल्या गावांची संख्या	वैयक्तिक दूरध्वनी संख्या			सार्वजनिक दूरध्वनी केंद्रांची संख्या (PCO)
							ग्रामीण	नागरी	एकूण	
(1)	(2)	(3)	(4)	(5)	(6)	(7)	(8)	(9)	(10)	(11)
1	कन्नड	47	1	264	46	48	5432	2669	8101	344
2	सोयगाव	12	1	80	12	12	2332	0	2332	63
3	सिल्लोड	43	2	202	43	44	5314	2555	7869	5314
4	फलंबी	24	1	126	24	26	3592	0	3592	59
5	औरंगाबाद	54	3	565	152	33	4374	70931	75305	6044
6	खूतबाद	19	1	152	18	21	2447	824	3271	193
7	वै	51	1	154	55	52	4756	2975	7731	44
8	गंगापूर	40	2	155	49	40	5650	1371	7021	348
9	पैठण	46	2	168	49	49	7883	2459	10342	621
एकूण जिल्हा		336	14	1866	448	325	41780	83784	125564	13435

- आधार:- 1) अधीक्षक, पोस्ट व तारघर, औरंगाबाद.
 2) महाप्रबंधक, महानगर टेलिफोन निगम, औरंगाबाद.
 3) मुख्य महाव्यवस्थापक, भारत संचार निगम, औरंगाबाद.

तक्ता क्रमांक - 9.1

कारखान्यातील कामगारांची दैनिक सरासरी संख्या

जिल्हा- औरंगाबाद

संदर्भ वर्ष : 2004

अ. क्र.	उद्योग गट	संके- तांक	कारखाने संख्या			स्तंभ 6 मधील कारखान्यातील कामगार संख्या		काम केलेल्या श्रम दिनांची एकूण संख्या (हजारात)	प्रपत्र न पाठविणारे चालू कारखाने	
			नोंदणी झालेले	बंद	प्रपत्र पाठविणारे चालू	एकूण	पेकी स्त्रिया		संख्या	कामगार संख्या
(1)	(2)	(3)	(4)	(5)	(6)	(7)	(8)	(9)	(10)	(11)
1	शेतीसंबंधी सेवा (रोपवाटिका रोपे तयार करणे व फलोत्पादन)	011	2	0	0	0	0	0	2	50
2	गुरे पालन	उ.ना.	उ.ना.	उ.ना.	उ.ना.	उ.ना.	उ.ना.	उ.ना.	उ.ना.	उ.ना.
3	कृषी व पशुसंवर्धन सेवा (पशुवैद्यकीय सोडून)	014	44	26	9	228	73	36	9	235
4	मासे, मटन, फळे व भाजीपाल्या यांचे उत्पादन व त्यावर प्रक्रिया करणे व साठवण करणे	151	16	6	6	573	77	171	4	74
5	दुधाचे पदार्थ तयार करणे	152	6	2	1	13	1	4	3	100
6	गिरणीद्वारे पीठ, भात, दाळ इ. धान्यावर प्रक्रिया करून उत्पादन	153	5	4	0	0	0	0	1	9
7	पाव, बिस्कटे, केक वगैरे अन्नपदार्थांचे उत्पादन	154	16	7	6	246	10	72	3	39
8	मादक पेय पदार्थांचे उत्पादन	155	21	6	11	1015	67	308	4	98
9	सुती डांचे उत्पादन, सूत कातणे, का वणणे व त्यावरील प्रक्रिया	171	19	11	3	191	5	58	5	45
10	कापडांची उत्पादने (तयार कपडे धरून)	172	2	0	0	0	0	0	2	70
11	विणकाम इत्यादींचे उत्पादन	181	1	0	0	0	0	0	1	10
12	तयार रेडिमेड कापडांचे उत्पादन (वुलनचे कपडे सोडून)	उ.ना.	उ.ना.	उ.ना.	उ.ना.	उ.ना.	उ.ना.	उ.ना.	उ.ना.	उ.ना.
13	चामड्याचे उत्पादन व बॅग बनविणे	191	3	0	1	21	0	6	2	15
14	पादत्राणांचे उत्पादन (दुरुस्ती सोडून)	192	1	0	1	7	0	2	0	0

कारखान्यातील कामगारांची दैनिक सरासरी संख्या

जिल्हा- औरंगाबाद

संदर्भ वर्ष : 2004

अ. क्र.	उद्योग गट	संके- तांक	कारखाने संख्या			स्तंभ 6 मधील कारखान्यातील कामगार संख्या		काम केलेल्या श्रम दिनांची एकूण संख्या (हजारात)	प्रपत्र न पाठविणारे चालू कारखाने	
			नोंदणी झालेले	बंद	प्रपत्र पाठविणारे चालू	एकूण	पैकी स्त्रिया		संख्या	कामगार संख्या
(1)	(2)	(3)	(4)	(5)	(6)	(7)	(8)	(9)	(10)	(11)
15	लाकूड कापणे व फळ्या तयार करणे (प्लायवूड सोडून)	201	102	8	35	128	0	38	59	599
16	लाकूडाच्या फळ्या, प्लायवूड व त्यापासून वस्तु बनविणे	202	9	2	3	70	0	21	4	34
17	कागद व कागदापासून तयार होणा-या वस्तूंचे उत्पादन	210	48	25	15	996	10	337	8	135
18	वर्तमान पत्रांची छपाई व प्रकाशन	221	3	0	2	155	3	56	1	50
19	छपाई आणि त्या संबंधीचे सेवा उद्योग	222	14	1	7	276	7	76	6	123
20	दगडी वस्तूंचे उत्पादन	उ.ना.	उ.ना.	उ.ना.	उ.ना.	उ.ना.	उ.ना.	उ.ना.	उ.ना.	उ.ना.
21	पेट्रोलियम पदार्थांचे शुद्धीकरण, एल. पी. जी. गॅस, मेणबत्त्या तयार करणे इत्यादी	232	4	0	3	215	0	66	1	20
23	रासायनिक वस्तूंचे उत्पादन उदा. फिनाइल, टरपेंटाइन, इत्यादी (रासायनिक खते सोडून)	241	34	10	12	760	16	244	12	144
24	इतर रासायनिक वस्तूंचे उत्पादन.	242	66	15	39	4290	292	1312	12	432
25	मनुष्य निर्मित तंतूंचे उत्पादन	उ.ना.	उ.ना.	उ.ना.	उ.ना.	उ.ना.	उ.ना.	उ.ना.	उ.ना.	उ.ना.
26	रबर उत्पादन (टायर, ट्यूब उत्पादने)	251	22	4	13	1929	178	547	5	167
27	प्लास्टिक उत्पादने (पाईप, सूटकेस इत्यादी)	252	53	8	23	1561	29	506	22	743
28	काच आणि काचेच्या वस्तूंचे उत्पादन	261	2	1	1	42	6	13	0	0
29	अधातू मॅनिज पदार्थांचे उत्पादन	269	27	10	10	523	12	158	7	130

तक्ता क्रमांक - 9.1

कारखान्यातील कामगारांची दैनिक सरासरी संख्या

जिल्हा- औरंगाबाद

संदर्भ वर्ष : 2004

अ. क्र.	उद्योग गट	संवे. तांक	कारखाने संख्या			स्तंभ 6 मधील कारखान्यातील कामगार संख्या		काम केलेल्या श्रम दिनांची एकूण संख्या (हजारात)	प्रपत्र न पाठविणारे चालू कारखाने	
			नोंदणी झालेले	बंद	प्रपत्र पाठविणारे चालू	एकूण	पेकी स्थिती		संख्या	कामगार संख्या
(1)	(2)	(3)	(4)	(5)	(6)	(7)	(8)	(9)	(10)	(11)
30	प्राथमिक स्वरूपाचे लोखंड तयार करणे	271	29	19	7	315	2	95	3	77
31	धातूंचे ओतकाम (सोने चांदी इतर धातू पासून दागिने बनविणे)	272	6	1	5	637	26	196	0	0
32	नॉनफेरस धातूंचे ओतकाम	273	15	4	9	713	0	215	2	41
33	फॅब्रिकेटेड स्ट्रक्चरल धातू उत्पादन (रोलिंग शटर, श्रवाजा, खिडक्या, तिकी, इत्यादी)	281	10	4	3	427	0	130	3	72
34	इत-फॅब्रिकेटेड धातूंचे उत्पादन (शेतीची अबजार, नट-बोल्ट, कुलुपे, इत्यादी)	289	99	23	42	2745	43	828	34	1037
35	सामान्य उपयोगासाठी यंत्र व यांत्रिक सामग्रीचे उत्पादन (साहतूक मशिनरी वगळून)	291	14	1	12	1837	114	559	1	87
36	विशेष उपयोगासाठी यंत्र व यंत्र सामग्रीचे उत्पादन (शेतीच्या उपयोगासाठी)	292	24	1	15	1554	148	471	8	1145
37	घरगुती उपयोगासाठी लागणा-या वस्तूंचे उत्पादन	293	2	0	1	12	0	4	1	35
38	कार्यालयीन उपकरणे वस्तूंचे उत्पादन, जसे टंकलेखन यंत्र, गणकयंत्र, इत्यादी	उ.ना.	उ.ना.	उ.ना.	उ.ना.	उ.ना.	उ.ना.	उ.ना.	उ.ना.	उ.ना.
39	इलेक्ट्रिक मोटार, जनरेटर, ट्रान्स्फॉर्मर इत्यादी वस्तूंचे उत्पादन	311	6	1	5	249	7	71	0	0

तक्ता क्रमांक - 9.1

कारखान्यातील कामगारांची दैनिक सरासरी संख्या

जिल्हा- औरंगाबाद

संदर्भ वर्ष : 2004

अ. क्र.	उद्योग गट	संके- तांक	कारखाने संख्या			स्तंभ 6 मधील कारखान्यातील कामगार संख्या		काम केलेल्या श्रम दिनांची एकूण संख्या (हजारात)	प्रपत्र न पाठविणारे कारखाने	
			नोंदणी झालेले	बंद	प्रपत्र पाठविणारे चालू	एकूण	पैकी स्त्रिया		संख्या	कामगार संख्या
(1)	(2)	(3)	(4)	(5)	(6)	(7)	(8)	(9)	(10)	(11)
40	विद्युत यंत्र सामग्री व त्याचे सुटे भागांचे उत्पादन	312	1	0	0	0	0	0	1	12
41	वायरचे उत्पादन	313	9	4	3	421	18	128	2	57
42	विद्युत दिव्यांचे उत्पादन	315	1	0	1	424	8	132	0	0
43	इतर विद्युत उपकरणांचे उत्पादन	319	8	0	6	669	48	204	2	453
44	इलेक्ट्रॉनिक वस्तूचे उत्पादन जसे वॉल्व, टुब व इतर इलेक्ट्रॉनिक सुटेभाग	321	3	1	2	124	8	38	0	0
45	इलेक्ट्रॉनिक वस्तूचे उत्पादन जसे, दूरचित्रवाणी संच, रेडिओ इत्यादी	322	3	2	0	0	0	0	1	10
46	दूरचित्रवाणी, रेडिओ यांचे रिसिक्लर, रेकॉर्डर इत्यादी आवश्यक वस्तूचे उत्पादन	323	5	0	3	3258	497	997	2	390
47	वैद्यकीय उपकरणांचे उत्पादन	331	5	0	4	213	23	63	1	30
48	फोटोग्राफी व चष्मा उद्योगाच्या वस्तू व साहित्याचे उत्पादन	332	1	0	1	37	15	11	0	0
49	मोटर वाहान उत्पादने	341	2	0	0	0	0	0	2	109
50	मोटर वाहनाच्या बाहेरील भागांचे उत्पादन	342	1	1	0	0	0	0	0	0
51	वाहतुकीच्या साधनांच्या सुट्या भागांचे उत्पादन	343	28	6	16	1437	8	439	6	222
52	जहाजांची निर्मिती व दुरुस्ती	उ.ना.	उ.ना.	उ.ना.	उ.ना.	उ.ना.	उ.ना.	उ.ना.	उ.ना.	उ.ना.
53	विमान व विमानाचे सुटे भाग बनविणे व जुळविणे	उ.ना.	उ.ना.	उ.ना.	उ.ना.	उ.ना.	उ.ना.	उ.ना.	उ.ना.	उ.ना.

तक्ता क्रमांक - 9.1

कारखान्यातील कामगारांची दैनिक सरासरी संख्या

जिल्हा- औरंगाबाद

संदर्भ वर्ष : 200

अ. क्र.	उद्योग गट	संके- तांक	कारखाने संख्या			स्तंभ 6 मधील कारखान्यातील कामगार संख्या		काम केलेल्या श्रम दिनांची एकूण संख्या (हजारात)	प्रपत्र न पाठविणारे चालू कारखाने	
			नौदणी झालेले	बंद	प्रपत्र पाठविणारे चालू	एकूण	पकी स्त्रिया		संख्या	काम संख्या
(1)	(2)	(3)	(4)	(5)	(6)	(7)	(8)	(9)	(10)	(11)
54	इतर वर्गीकृत न केलेल्या वाहतुकीच्या साधनांमधी निर्मिती	359	21	3	13	5500	11	1694	5	210
55	फर्निचर तयार करणे	361	1	0	1	4	0	1	0	0
56	इतर उत्पादन उद्योग (दागदागिने तयार करणे, ज्वेलरी, सोन्या चांदीचे दागिने तयार करणे)	369	1	1	0	0	0	0	0	0
57	विद्युत शक्तीचे उत्पादन	401	1	0	1	15	0	5	0	0
58	गॅसचे उत्पादन व वाटप	402	2	0	1	12	0	4	1	7
59	पाण्याची साठवणूक, शुद्धीकरण व पुरवठा	410	4	0	0	0	0	0	4	57
60	मोटार वाहनाची साफसफाई पॉलीश करणे	502	23	1	12	987	24	310	10	948
61	मोटार वाहने दुरुस्ती व देखभाल	504	1	0	1	48	3	15	0	0
62	पेट्रोल पदार्थांची किरकोळ विक्री	505	3	0	3	53	0	19	0	0
63	वाहतुकी व भंगारापासून पुन्हा धातूची निर्मिती	उ.ना.	उ.ना.	उ.ना.	उ.ना.	उ.ना.	उ.ना.	उ.ना.	उ.ना.	उ.ना.
64	वैयक्तिक व घरगुती वस्तूंची दुरुस्ती	उ.ना.	उ.ना.	उ.ना.	उ.ना.	उ.ना.	उ.ना.	उ.ना.	उ.ना.	उ.ना.
65	वाहतूक व वाहतुकीला सहायक सुविधा (ट्रेलर एजन्सीज इत्यादि)	630	2	0	0	0	0	0	2	36
66	आर्किटेक्चर, अभियांत्रिकी व तांत्रिक कामे	उ.ना.	उ.ना.	उ.ना.	उ.ना.	उ.ना.	उ.ना.	उ.ना.	उ.ना.	उ.ना.
67	मलनिःसारण, ड्रेनेज व इतर साफसफाई प्रथमयक सेवा	उ.ना.	उ.ना.	उ.ना.	उ.ना.	उ.ना.	उ.ना.	उ.ना.	उ.ना.	उ.ना.
जिल्हा एकूण		--	851	219	368	34930	1789	10660	264	838

आधार - औद्योगिक सुरक्षा व आरोग्य संचालनालय, मुंबई

तक्ता क्रमांक - १.२

रोजगार व स्वयंरोजगार मार्गदर्शन केंद्रांतील आकडेवारी

जिल्हा औरंगाबाद

मंदर्भ वर्ष : २००५

अ. क्र.	बाब	संख्या
(१)	(२)	(३)
१	जाहीर केलेल्या रिकाम्या जागांची संख्या	४०४
२	रोजगार स्वरोजगार मार्गदर्शक केंद्राचा उपयोग करणारे मालक	११०
३	मागील वर्ष अखेरीस पटावरील उमेदवार	११९७३४
४	चालू वर्षात नवीन नोंदणी केलेले उमेदवार	२७९३४
५	नोकरी मिळालेले उमेदवार	१९०
६	वर्ष अखेरीस पटावरील उमेदवार	१२६८०६
७	नोकरी मिळालेले उमेदवार	
	अ) खाजगी क्षेत्र	१२५
	ब) सार्वजनिक क्षेत्र	६५
	क) एकूण	१९०
८	नोकरी मिळालेले उमेदवार	
	अ) अनुसूचित जाती/ अनुसूचित जमाती	४२
	ब) इतर	१४८
	क) एकूण	१९०
९	रोजगार स्वयंरोजगार योजनेअंतर्गत लाभ प्राप्त झालेले उमेदवार	
	अ) रोजगार	१९०
	ब) स्वयंरोजगार	७००
१	रोजगार स्वरोजगार मार्गदर्शक केंद्रातील व्यवसाय मार्गदर्शन केंद्र	२
	१) वैयक्तिक मार्गदर्शन/ व्यक्तिशा: अगर गटांमध्ये सल्ला दिलेले	२३९
	२) रोजगार स्वरोजगार मार्गदर्शक केंद्रामध्ये घेण्यात आलेल्या गटांची चर्चा	४२
	३) मार्गदर्शन केलेल्या अर्जादारांना नोकरी विषयी/ प्रशिक्षणासाठी उमेदवारांसाठी दिलेल्यांची संख्या	२०२१८

आधार - जिल्हा रोजगार व स्वयंरोजगार मार्गदर्शन केंद्र औरंगाबाद

तक्ता क्रमांक - 9.3

शासकीय व स्थानिक स्वराज्य संस्थांतील कर्मचा-यांची संख्या

जिल्हा - औरंगाबाद

संदर्भ वर्ष : 2004

अ. क्र.	बाब	पदांचा तपशील	शासकीय	जिल्हा परिषद	महानगर पालिका	नगर परिषद
(1)	(2)	(3)	(4)	(5)	(6)	(7)
1	वर्ग - अ	एकूण मंजूर पदे	1210	204	--	1
		भरलेली पदे	993	180	--	1
		पैकी स्त्रिया	177	14	--	0
2	वर्ग - ब	एकूण मंजूर पदे	2911	2308	--	19
		भरलेली पदे	2473	1685	--	19
		पैकी स्त्रिया	529	276	--	उ.ना.
3	वर्ग - क	एकूण मंजूर पदे	11698	8122	--	320
		भरलेली पदे	10362	7086	--	320
		पैकी स्त्रिया	1015	2306	--	उ.ना.
4	वर्ग - ड	एकूण मंजूर पदे	4423	1197	--	494
		भरलेली पदे	3977	942	--	494
		पैकी स्त्रिया	748	225	--	उ.ना.
5	एकूण	मंजूर पदे	20248	11831	4748	834
		भरलेली पदे	17805	9893	4656	834
		पैकी स्त्रिया	2469	2821	1528	उ.ना.
6	*इतर वर्ग	मंजूर पदे	2264	4889	उ.ना.	98
	इ कर्मचा	भरलेली पदे	1608	4668	उ.ना.	98
		पैकी स्त्रिया	86	3774	उ.ना.	उ.ना.
7	एकूण	मंजूर पदे (5+6)	22512	16720	4748	932
		भरलेली पदे	19413	14561	4656	932
		पैकी स्त्रिया	2555	6595	1528	उ.ना.

टीप (*): इतर वर्गात आरोग्य कार्यव्ययी आस्थापनेवरील, आकस्मिक खर्चातील रोजगार दिले जाणारे, अंशकालीन, अंशकालीन, मानसेवी आणि वरील वर्गात समाविष्ट नसलेले कर्मचारी समाविष्ट नाहीत.

टीप - मंडळाकडून वर्गवारीची माहिती उपलब्ध नाही.

आचार संहिता सांख्यिकी संचालनालय, मुंबई

तक्ता क्रमांक - 9.4

निरनिराळ्या उद्योगांतील रोजगार

जिल्हा - औरंगाबाद

संदर्भ वर्ष :2004-05

अ. क्र.	उद्योग गट	राष्ट्रीय उद्योग संकेतांक	एकूण आस्थापनांची संख्या	माहिती देणा-या आस्थापनांची संख्या	कर्मचारी संख्या			
					शासकीय	निम-शासकीय	खाजगी	एकूण
(1)	(2)	(3)	(4)	(5)	(6)	(7)	(8)	(9)
1	कृषी	0	26	26	972	132	498	1602
2	खाणकाम	10	44	44	226	232	5115	5573
3	वस्तु	20 ते 39	185	185	180	939	25019	26138
4	बीज निर्मिती, गॅस, पाणी व सांडपाणी सेवा	40 ते 49	42	42	1835	3237	73	5145
5	बांधकाम	50	63	63	144	0	1835	1979
6	घाऊक व किरकोळ व्यापार व हॉटेल व्यवसाय	60 ते 69	123	123	2000	6004	2127	10131
7	परिवहन, गोदामे आणि दळणवळण	70 ते 75	189	189	9452	16763	2719	28934
8	वित्त पुरवठा, विमा स्थावर मालमत्ता आणि व्यापार विषयक सेवा	80 ते 83	370	370	4148	967	11583	16698
9	सामाजिक व व्यापार सेवा	90 ते 99	25	25	189	77	180	446
जिल्हा एकूण			1067	1067	19146	28351	49149	96646

आधार - जिल्हा रोजगार व स्वयंरोजगार मार्गदर्शन केंद्र, औरंगाबाद

(102)

कृषी व बिगर-कृषी उद्योग

जिल्हा - उ

संदर्भ वर्ष : 199०

अ. क्र.	बाब	* कृषी उद्योग			बिगर-कृषी			कृषी व बिगर-कृषी एकूण		
		ग्रामीण	नागरी	एकूण	ग्रामीण	नागरी	एकूण	ग्रामीण	नागरी	एकूण
(1)	(2)	(3)	(4)	(5)	(6)	(7)	(8)	(9)	(10)	(11)
1	उद्योगांची संख्या									
	1. स्वकार्यरत उद्योग**	4279	297	4576	23119	20850	48969	32398	21147	53545
	1.2 आस्थापना***	150	44	194	5379	12316	17695	5529	12360	17889
	1.3 एकूण	4429	341	4770	33498	33166	66664	37927	33507	71434
2	मालकीच्या प्रकारानुसार उद्योग									
	2.1 सहकारी	3	3	6	0	0	0	3	3	6
	2.2 सार्वजनिक	4	0	4	0	0	0	4	0	4
	2.3 खाजगी	4422	238	4660	0	0	0	4422	238	4660
3	मालकाचा विशेष सामाजिक गट (एकूण संस्थांची टक्केवारी)									
	3.1 अनुसूचित जाती	8.00	7.00	8	6	5	5	6	5	6
	3.2 अनुसूचित जमाती	7.00	8.00	7	2	2	2	3	2	2
4	जागेविरहित कार्यान्वित असलेल्या उद्योगांची एकूण टक्केवारी	उ.ना.	उ.ना.	उ.ना.	उ.ना.	उ.ना.	उ.ना.	उ.ना.	उ.ना.	उ.ना.
5	शक्त तणा-या उद्योगांची एकूण उद्योगांशी टक्केवारी	0.00	0	0.00	4.29	6.45	5.6	4.29	6.45	5.6
6	सर्वसाधारणपणे काम करणा-या कामगारांची संख्या									
	6.1 एकूण कामगार	6543	701	7244	91284	113830	205114	97827	114531	212358
	6.2 वेतनावर काम करणारे कामगार	339	192	531	47787	70588	118375	48126	70780	118906
	6.3 वेतनावरील कामगारांची एकूण कामगारांशी टक्केवारी	5	27	7	52	62	58	49	62	56
	6.4 कामगारांची प्रति उद्योग सरासरी संख्या	1	2	2	3	3	3	3	3	3

टीप :- * कृषी उत्पादन व मध्ये तगळून कृषी संबंधित उद्योग, ** पगारावर एकही कर्मचारी नसलेले उद्योग

*** ज्या उद्योगात कमीतकमी एकतरी व्यक्ती पगारावर काम करते असा उद्योग

आधार :- अर्थ व सांख्यिकी संचालनालय, महाराष्ट्र शासन, मुंबई (आर्थिक गणना-1998)

तक्ता क्रमांक: 9.6

प्रमुख उद्योग गटानुसार उद्योगांची आणि नियमित काम करणा-या कामगारांची संख्या

1998

अ. क्र.	उद्योग गट	ग्रामीण		नागरी		एकूण	
		उद्योग	कामगार	उद्योग	कामगार	उद्योग	कामगार
(1)	(2)	(3)	(4)	(5)	(6)	(7)	(8)
1	कृषी	4429	6543	341	701	4770	7244
2	खनिज उत्पादन व खाणकाम	132	1194	10	75	142	1269
3	वस्तुनिर्माण	6301	42152	3076	15535	9377	57687
4	बीज, गॅस आणि पाणी पुरवठा	3	65	6	10	9	75
5	बांधकाम	772	1363	486	1393	1258	2756
6	घाऊक व्यापार	489	742	1257	4481	1746	5223
7	किरकोळ व्यापार	13451	18754	14940	29749	28391	48503
8	इंधनगृहे आणि हॉटेल्स	1371	3355	1846	7066	3217	10421
9	वाहतूक	647	1148	1634	3017	2281	4165
10	साठवण आणि गोदामविषयक	18	40	94	219	112	259
11	इळगवळण	86	177	368	1117	454	1294
12	मितीय, विमा, स्थावर मालमत्ता आणि व्यावसायिक सेवा	827	1554	1540	6583	2367	8137
13	सामूहिक, सामाजिक व व्यक्तिगत सेवा	9401	20740	7908	44582	17309	65522
14	इतर सेवा (इतरत्र वर्गीकरण न केलेल्या)	0	0	1	3	1	3
15	विगर- कृषी उद्योग गट (एकूण)	33498	91284	33166	113830	66664	205114
सर्व प्रमुख उद्योग गट (एकूण)		37927	97827	33507	114531	71434	212358

आधार :- अर्थ व सांख्यिकी संचालनालय, महाराष्ट्र शासन, मुंबई (आर्थिक गणना - 1998)

तक्ता क्रमांक - 9.7

महत्त्वाच्या उद्योग गटानुसार कृषी व बिगर - कृषी आस्थापनांची व त्यातील कामगारांची संख्या

जिल्हा - ठाणे

संदर्भ वर्ष : 1998

अ. क्र.	उद्योग गट संकेतांक	उद्योग गट	आस्थापना			आस्थापनेवरील कामगार		
			ग्रामीण	नागरी	एकूण	ग्रामीण	नागरी	एकूण
(1)	(2)	(3)	(4)	(5)	(6)	(7)	(8)	(9)
1	0	कृषी	3	3	6	150	44	194
2	1	खाणकाम व दगडकाम	0	0	0	79	6	85
3	2 व 3	वस्तुनिर्माण	7	0	7	757	1439	2196
4	4	बीज, गॅस व पाणी पुरवठा	0	0	0	3	5	8
5	5	बांधकाम	0	1	1	88	147	235
6	6	घाऊक व्यापार	0	3	3	35	705	740
7	6	किरकोळ व्यापार	15	9	24	598	4013	4611
8	6	उपाहारगृहे व हॉटेल्स	0	3	3	326	1060	1386
9	7	वाहतूक	1	1	2	117	380	497
10	7	साठवण व गोदाम विषयक	3	0	3	11	49	60
11	7	दळणवळण	0	0	0	47	156	203
12	8	वित्तीय, विमा, स्यावर मालमत्ता आणि व्यावसायिक सेवा	57	65	122	208	741	949
13	9	सामूहिक, सामाजिक व व्यक्तिगत सेवा	57	131	188	3110	3614	6724
14	10	इतर	0	213	213	0	1	1
एकूण			143	429	572	5529	12360	17889

आधार :- अर्थ व सांख्यिकी संचालनालय, महाराष्ट्र शासन, मुंबई (आर्थिक गणना-1998)

तक्ता क्रमांक - 10.1

शैक्षणिक संस्थांची (शाळा / महाविद्यालय इ.) संख्या

जिल्हा -

संदर्भ वर्ष: 2002-03

अ. क्र.	तालुका	बाब	प्राथमिक संस्था					माध्यमिक संस्था				
			शासकीय	स्थानिक संस्था	खाजगी		एकूण	शासकीय	स्थानिक संस्था	खाजगी		एकूण
					अनुदानित	बिना अनुदानित				अनुदानित	बिना अनुदानित	
(1)	(2)	(3)	(4)	(5)	(6)	(7)	(8)	(9)	(10)	(11)	(12)	(13)
1	फात्रड	एकूण	3	232	12	6	253	3	10	27	9	49
		पेकी मूलीकरिता	-	-	-	-	-	-	-	-	-	-
2	सोयगाव	एकूण	1	86	1	0	88	1	2	7	4	14
		पेकी मूलीकरिता	-	-	-	-	-	-	-	-	-	-
3	सिब्लोड	एकूण	2	212	8	2	224	2	8	39	13	62
		पेकी मूलीकरिता	-	-	-	-	-	-	-	-	-	-
	फुलंबी	एकूण	0	0	0	0	0	0	0	0	0	0
		पेकी मूलीकरिता	-	-	-	-	-	-	-	-	-	-
5	औरंगा	एकूण	4	292	118	112	526	5	7	124	62	198
		पेकी मूलीकरिता	-	-	-	-	-	-	-	-	-	-
6	खुलताबाद	एकूण	0	80	2	0	82	0	4	15	2	21
		पेकी मूलीकरिता	-	-	-	-	-	-	-	-	-	-
7	बैजापूर	एकूण	1	226	4	3	234	0	10	27	11	48
		पेकी मूलीकरिता	-	-	-	-	-	-	-	-	-	-
8	गंगापूर	एकूण	0	201	1	8	210	0	8	23	6	37
		पेकी मूलीकरिता	-	-	-	-	-	-	-	-	-	-
9	पेठण	एकूण	-	201	7	6	214	0	6	26	16	48
		पेकी मूलीकरिता	-	-	-	-	-	-	-	-	-	-
एकूण जिल्हा		एकूण	11	1530	153	137	1831	11	55	288	123	477
		पेकी मूलीकरिता	-	-	-	-	-	-	-	-	-	-

तथना क्रमांक - 10:1 (पुढे चालू)

जिल्हा -

संदर्भ वर्ष: 2002-03

अ. क्र.	तालुका	बाब	उच्च माध्यमिक संस्था					महानिधालय (सर्व)					एकूण शैक्षणिक संस्था
			शासकीय	स्थानिक संस्था	खाजगी		एकूण	शासकीय	स्थानिक संस्था	खाजगी		एकूण	
					अनुदानित	बिना अनुदानित				अनुदानित	बिना अनुदानित		
(1)	(2)	(3)	(14)	(15)	(16)	(17)	(18)	(19)	(20)	(21)	(22)	(23)	(24)
1	फन्नड	एकूण	0	-	-	-	-	0	0	8	0	8	310
		पैकी मूलीकरिता	0	-	-	-	-	0	0	-	0	0	0
2	सोयगाव	एकूण	0	-	-	-	-	0	0	1	0	1	103
		पैकी मूलीकरिता	0	-	-	-	-	0	0	-	0	0	0
3	सिल्लोड	एकूण	0	-	-	-	-	0	0	4	0	4	290
		पैकी मूलीकरिता	0	-	-	-	-	0	0	-	0	0	0
	फुलंबी	एकूण	0	0	0	0	0	0	0	2	0	2	2
		पैकी मूलीकरिता	0	-	-	-	-	0	0	-	0	0	0
5	औरंगाबाद	एकूण	0	-	-	-	-	8	0	63	0	71	795
		पैकी मूलीकरिता	0	-	-	-	-	0	0	2	0	2	2
6	खुलता	एकूण	0	-	-	-	-	0	0	4	0	4	107
		पैकी मूलीकरिता	0	-	-	-	-	0	0	-	0	0	0
7	वैजापूर	एकूण	0	-	-	-	-	0	0	2	0	2	284
		पैकी मूलीकरिता	0	-	-	-	-	0	0	-	0	0	0
8	गंगापूर	एकूण	0	-	-	-	-	0	0	6	0	6	253
		पैकी मूलीकरिता	0	-	-	-	-	0	0	-	0	0	0
9	पैठण	एकूण	0	-	-	-	-	0	0	5	0	5	267
		पैकी मूलीकरिता	0	-	-	-	-	0	0	-	0	0	0
एकूण जिल्हा		एकूण	0	0	0	0	0	8	0	97	0	103	2411
		पैकी मूलीकरिता	0	-	-	-	-	-	-	-	0	2	2

टिप :- डॉ. बाबासाहेब आंबेडकर मराठवाडा विद्यापिठची माहिती 2004-05 ची देण्यात आली आहे

आधार :- शिक्षण विभाग जि.प. औरंगाबा. 2) डॉ. बाबासाहेब आंबेडकर मराठवाडा विद्यापिठ औरंगाबाद

तक्ता क्रमांक - 10.2
शैक्षणिक संस्थांतील शिक्षक

संदर्भ वर्ष: 2002-03

अ. क्र.	तालुका	वाव	प्राथमिक शिक्षक					माध्यमिक शिक्षक				
			शासकीय	स्थानिक संस्था	खाजगी		एकूण	शासकीय	स्थानिक संस्था	खाजगी		एकूण
					अनुदानित	विना अनुदानित				अनुदानित	विना अनुदानित	
(1)	(2)	(3)	(4)	(5)	(6)	(7)	(8)	(9)	(10)	(11)	(12)	(13)
1	कन्नड	एकूण	16	925	126	44	1111	36	195	438	43	712
		पैकी स्त्रिया	3	198	24	26	251	5	34	61	3	103
2	सोयगाव	एकूण	11	378	44	0	433	5	30	93	19	147
		पैकी स्त्रिया	2	45	3	0	50	0	2	7	2	11
3	सिल्लोड	एकूण	18	903	111	36	1068	9	138	571	57	775
		पैकी स्त्रिया	2	187	23	33	245	2	25	51	6	84
4	फुलंबी	एकूण	-	-	-	-	-	-	-	-	-	-
		पैकी स्त्रिया	-	-	-	-	-	-	-	-	-	-
5	औरंगाबाद	एकूण	41	1737	1659	305	3742	69	178	1957	269	2473
		पैकी स्त्रिया	15	992	1214	265	2486	32	87	998	127	1244
6	खुलताबाद	एकूण	0	411	51	33	495	0	69	190	10	269
		पैकी स्त्रिया	0	114	27	11	152	0	42	29	4	55
7	वैजापूर	एकूण	1	930	46	40	1017	0	194	286	42	522
		पैकी स्त्रिया	0	202	34	23	259	0	43	29	11	83
8	गंगामूर	एकूण	0	917	23	97	1037	0	168	322	31	521
		पैकी स्त्रिया	0	377	13	25	415	0	64	59	5	128
9	पैठण	एकूण	19	781	85	37	922	0	101	467	80	648
		पैकी स्त्रिया	3	295	28	26	352	0	34	58	15	107
एकूण जिल्हा		एकूण	106	6982	2145	592	9825	119	1073	4324	551	6067
		पैकी स्त्रिया	25	2410	1366	409	4210	39	331	1292	173	1835

तपला क्रमांक - 10.2 (पुढे चालू)

संदर्भ क्र. 02-C

अ. क्र.	तालुका	वाग	उच्च माध्यमिक शिक्षक					महाविद्यालयातील शिक्षक (सर्व)					एकूण
			शासकीय	स्थानिक संस्था	खाजगी		एकूण	शासकीय	स्थानिक संस्था	खाजगी		एकूण	
					अनुदानित	विना अनुदानित				अनुदानित	विना अनुदानित		
(1)	(2)	(3)	(14)	(15)	(16)	(17)	(18)	(19)	(20)	(21)	(22)	(23)	(24)
1	कन्नड	एकूण देवी शिक्षण	-	-	-	-	-	0	0	118	0	118	1941
			-	-	-	-	-	0	0	26	0	26	380
2	सोयगाव	एकूण देवी शिक्षण	-	-	-	-	-	0	0	18	0	18	598
			-	-	-	-	-	0	0	3	0	3	64
3	शिरूर	एकूण देवी शिक्षण	-	-	-	-	-	0	0	60	0	60	1903
			-	-	-	-	-	0	0	7	0	7	336
4	पुणे	एकूण देवी शिक्षण	-	-	-	-	-	0	0	24	0	24	24
			-	-	-	-	-	0	0	6	0	6	6
5	औरंगाबाद	एकूण देवी शिक्षण	-	-	-	-	-	207	0	1458	0	1665	7880
			-	-	-	-	-	75	0	529	0	604	4334
6	मुद्रगाव	एकूण देवी शिक्षण	-	-	-	-	-	0	0	37	0	37	801
			-	-	-	-	-	0	0	5	0	5	232
7	पेठगाव	एकूण देवी शिक्षण	-	-	-	-	-	0	0	30	0	30	1569
			-	-	-	-	-	0	0	3	0	3	345
8	पंजाब	एकूण देवी शिक्षण	-	-	-	-	-	0	0	91	0	91	1649
			-	-	-	-	-	0	0	15	0	15	558
9	पेठगाव	एकूण देवी शिक्षण	-	-	-	-	-	0	0	67	0	67	1637
			-	-	-	-	-	0	0	10	0	10	469
	एकूण शिक्षण	एकूण देवी शिक्षण	-	-	-	-	-	207	0	1879	0	2086	17978
			-	-	-	-	-	75	0	598	0	673	6718

टिप :- 1) डॉ. बाळासाहेब आंबेडकर मराठवाडा विद्यापिठची माहिती 2004-05 ची देण्यात आली आहे

2) अ.क्र. 14 ते 18 माहिती उपलब्ध नसल्याने (-) दर्शविण्यात आली आहे

आपडर :- शिक्षण विभाग जि.श. औरंगाबाद. 2) डॉ. बाळासाहेब आंबेडकर मराठवाडा विद्यापिठ औरंगाबाद

तक्ता क्रमांक - 10.3

शैक्षणिक संस्थातील विद्यार्थी संख्या

जिल्हा - औरंग

संदर्भ वर्ष: 2002-03

अ. क्र.	तालुका	बाब	प्राथमिक विद्यार्थी					माध्यमिक विद्यार्थी				
			शासकीय	स्थानिक संस्था	खाजगी		एकूण	शासकीय	स्थानिक संस्था	खाजगी		एकूण
					अनुदानित	विना अनुदानित				अनुदानित	विना अनुदानित	
(1)	(2)	(3)	(4)	(5)	(6)	(7)	(8)	(9)	(10)	(11)	(12)	(13)
1	कन्नड	एकूण	563	41409	6412	902	49286	807	8315	18727	1688	29537
		पैकी मुली	152	18230	2945	362	21689	189	3107	7347	1532	17175
2	सोयगाव	एकूण	762	16195	862	0	17819	290	1657	3565	754	6266
		पैकी मुली	230	7814	455	0	8499	52	559	1334	323	2275
3	सिल्लोड	एकूण	1056	47600	6897	1301	56954	404	6740	25173	1322	5539
		पैकी मुली	348	20542	3341	612	24843	101	2797	11113	506	14517
4	फुलंबी	एकूण	उ.ना	उ.ना	उ.ना	उ.ना	उ.ना	उ.ना	उ.ना	उ.ना	उ.ना	उ.ना
		पैकी मुली	उ.ना	उ.ना	उ.ना	उ.ना	उ.ना	उ.ना	उ.ना	उ.ना	उ.ना	उ.ना
5	औरंगाबाद	एकूण	3069	78557	76915	22025	180566	1669	7190	81589	8104	98552
		पैकी मुली	1110	44411	37039	9856	32416	528	4210	42478	3032	50298
6	खूलताबाद	एकूण	0	16188	1364	376	17928	0	2859	8117	107	11083
		पैकी मुली	0	7386	572	143	8101	0	1140	3299	76	4515
7	वेंजापूर	एकूण	40	33573	3773	1261	38647	0	7477	14155	1399	23031
		पैकी मुली	10	16665	1812	374	18861	0	2915	6823	542	10280
8	गंगापूर	एकूण	0	34441	1566	3702	39709	0	6469	15283	1879	23631
		पैकी मुली	0	14903	603	1541	17047	0	2442	7103	768	10313
9	पैठण	एकूण	0	37657	1481	903	42041	0	3983	20031	2537	26551
		पैकी मुली	0	17709	123	322	19754	0	1940	8233	1011	11134
एकूण जिल्हा		एकूण	5490	305620	101270	30470	442850	3170	44690	186640	17790	252290
		पैकी मुली	1850	147660	48490	13210	211210	870	19110	87730	7790	113500

तक्ता क्रमांक - 10.3 (एबे चालू)

जिल्हा - औरंगाबाद

साल 2002-03

अ. क्र.	तालुका	गाव	उच्च माध्यमिक विद्यार्थी					महाविद्यालयातील विद्यार्थी (सर्व)					एकूण
			शासकीय	स्थानिक संस्था	खाजगी		एकूण	शासकीय	स्थानिक संस्था	खाजगी		एकूण	
					अनुदानित	विना अनुदानित				अनुदानित	विना अनुदानित		
(1)	(2)	(3)	(4)	(15)	(16)	(17)	(18)	(19)	(20)	(21)	(22)	(23)	(24)
1	कन्नड	एकूण	-	-	-	-	-	0	0	4997	0	4997	538
		पैकी मुली	-	-	-	-	-	0	0	1136	0	1136	350
2	सोयग	एकूण	-	-	-	-	-	0	0	752	0	752	24
		पैकी मुली	-	-	-	-	-	0	0	162	0	162	0
3	सिन्हाड	एकूण	-	-	-	-	-	0	0	3274	0	3274	93
		पैकी मुली	-	-	-	-	-	0	0	719	0	719	400
4	फुर्ली	एकूण	-	-	-	-	-	0	0	1252	0	1252	12
		पैकी मुली	-	-	-	-	-	0	0	303	0	303	3
5	औरंगाबाद	एकूण	-	-	-	-	-	3131	0	33993	0	37124	316
		पैकी मुली	-	-	-	-	-	986	0	10494	0	11480	150
6	खुलताबाद	एकूण	-	-	-	-	-	0	0	1651	0	1651	30
		पैकी मुली	-	-	-	-	-	0	0	464	0	464	13
7	वेजापूर	एकूण	-	-	-	-	-	0	0	2015	0	2015	33
		पैकी मुली	-	-	-	-	-	0	0	399	0	399	2
8	गंगापूर	एकूण	-	-	-	-	-	0	0	2859	0	2859	84
		पैकी मुली	-	-	-	-	-	0	0	749	0	749	26
9	पैठण	एकूण	-	-	-	-	-	0	0	1993	0	1993	70
		पैकी मुली	-	-	-	-	-	0	0	225	0	225	16
एकूण जिल्हा	एकूण	एकूण	-	-	-	-	-	0	0	52786	0	52786	7510
		पैकी मुली	-	-	-	-	-	986	0	14651	0	15637	34

टिप :- कॉलम क्र.14 ते 18 मध्ये माहिती उपलब्ध नसल्यास (-) दर्शवण्यात आली आहे

आधार :- शिक्षण विभाग औरंगाबाद. 2) डॉ. दाबासराव आर्चेडॉक्टर मराठवाडा विद्यापीठ औरंगाबाद

तक्ता क्रमांक - 10.4

शैक्षणिक संस्थांतील अनुसूचित जातीच्या विद्यार्थ्यांची संख्या

जिल्हा - औरंगाबाद

संदर्भ वर्ष: 2002-03

अ. क्र.	तालुका	बाब	प्राथमिक विद्यार्थी					माध्यमिक विद्यार्थी				
			शासकीय	स्थानिक संस्था	खाजगी		एकूण	शासकीय	स्थानिक संस्था	खाजगी		एकूण
					अनुदानित	विना अनुदानित				अनुदानित	विना अनुदानित	
(1)	(2)	(3)	(4)	(5)	(6)	(7)	(8)	(9)	(10)	(11)	(12)	(13)
1	कन्नड	एकूण पेकी मुली	-	-	-	-	6177 0	-	-	-	-	1586 0
2	सोयगाव	एकूण पेकी मुली	-	-	-	-	2933 0	-	-	-	-	793 0
3	सिल्लोड	एकूण पेकी मुली	-	-	-	-	7418 0	-	-	-	-	1998 0
4	फुलंबी	एकूण पेकी मुली	-	-	-	-	0 0	-	-	-	-	0 0
5	औरंगाबाद	एकूण पेकी मुली	-	-	-	-	45852 0	-	-	-	-	11101 0
6	खुलताबाद	एकूण पेकी मुली	-	-	-	-	2968 0	-	-	-	-	964 0
7	बैजापूर	एकूण पेकी मुली	-	-	-	-	7445 0	-	-	-	-	1914 0
8	गंगापूर	एकूण पेकी मुली	-	-	-	-	7874 0	-	-	-	-	1500 0
9	पैठण	एकूण पेकी मुली	-	-	-	-	7933 0	-	-	-	-	1974 0
	एकूण जिल्हा	एकूण पेकी मुली	-	-	-	-	89600 0	-	-	-	-	21830 0

तपला क्रमांक - 10.4 (पुढे चालू)

जिल्हा - औरंगाबाद

स. नं. 1/2005

क्र.	तालु	बाब	उच्च माध्यमिक विद्यार्थी					महाविद्यालयातील विद्यार्थी (सर्व)					एकूण
			शासकीय	स्थानिक संस्था	खाजगी		एकूण	शासकीय	स्थानिक संस्था	खाजगी		एकूण	
					अनुदानित	विना अनुदानित				अनुदानित	विना अनुदानित		
(1)	(2)	(3)	(14)	(15)	(16)	(17)	(18)	(19)	(20)	(21)	(22)	(23)	(24)
1	कमठड	एकूण	-	-	-	-	424	0	0	763	0	763	8950
		पैकी मुली	-	-	-	-	0	0	0	196	0	196	196
2	सोपगाव	एकूण	-	-	-	-	146	0	0	76	0	76	3948
		पैकी मुली	-	-	-	-	0	0	0	39	0	39	39
3	सिल्लोड	एकूण	-	-	-	-	439	0	0	374	0	374	10225
		पैकी मुली	-	-	-	-	0	0	0	104	0	104	104
4	फुलावी	एकूण	-	-	-	-	0	0	0	143	0	143	1
		पैकी मुली	-	-	-	-	0	0	0	50	0	50	50
5	ओरंगाबाद	एकूण	-	-	-	-	4296	643	0	5879	0	6522	68771
		पैकी मुली	-	-	-	-	0	216	0	1750	0	1966	1966
6	खूलनाबाद	एकूण	-	-	-	-	144	0	0	211	0	211	428
		पैकी मुली	-	-	-	-	0	0	0	41	0	41	41
7	बैजापूर	एकूण	-	-	-	-	279	0	0	202	0	202	9840
		पैकी मुली	-	-	-	-	0	0	0	60	0	60	60
8	गगापूर	एकूण	-	-	-	-	334	0	0	547	0	547	10225
		पैकी मुली	-	-	-	-	0	0	0	118	0	118	118
9	पैठण	एकूण	-	-	-	-	324	0	0	416	0	416	10225
		पैकी मुली	-	-	-	-	0	0	0	158	0	158	158
एकूण जिल्हा		एकूण	-	-	-	-	6386	643	0	8614	0	9257	127073
		पैकी मुली	-	-	-	-	0	21	0	2516	0	2732	2732

टिप :-1) डॉ. बाबासाहेब आंबेडकर मराठवाडा विद्यापिठची माहिती 2004-05 ची देण्यात आली आहे.

2) ज्या कालात मध्ये (-) दर्शविण्यात आला आहे ती माहिती उपलब्ध नाही.

आधार :- शिक्षण विभाग जि.प. औरंगाबाद. 2) डॉ. बाबासाहेब आंबेडकर मराठवाडा विद्यापिठ औरंगाबाद

तथा क्रमांक - 105

शैक्षणिक संस्थातील अनुसूचित जातीतील विद्यार्थ्यांची संख्या

जिल्हा - औरंगाबाद

सत्र वर्ष 2002-03

क्र.	तालुका	जिल्हा	प्राथमिक विद्यालयां					माध्यमिक विद्यालयां					
			राजकीय संस्था	अन्य		एकूण	राजकीय संस्था	स्थानिक संस्था	अन्य		एकूण		
				अनुसूचित जाती	अन्य				अनुसूचित जाती	अन्य			
(1)	(2)	(3)	(4)	(5)	(6)	(7)	(8)	(9)	(10)	(11)	(12)	(13)	
1	कलाव	एकूण पैकी मुली				1870							132
2	सोलापूर	एकूण पैकी मुली				2813							289
3	सिल्लोड	एकूण पैकी मुली				5120							945
4	फुलंब्री	एकूण पैकी मुली											
5	औरंगाबाद	एकूण पैकी मुली				5450							976
6	खुलताबाद	एकूण पैकी मुली				1230							245
7	बेजापुर	एकूण पैकी मुली				2721							311
8	रामना	एकूण पैकी मुली				2458							328
9	पैठण	एकूण पैकी मुली				1638							174
	एकूण जिल्हा	एकूण पैकी मुली				26300							4200

नक्सा क्रमांक - 70.5 (१० पट्टे)

जिल्हा - औरंगाबाद

साल 2002-03

अ. क्र.	तालुका	नाम	उच्च माध्यमिक विद्यालयां					महाविद्यालयांची संख्या (संख्या)					एकूण	एकूण	
			शासकीय	स्थानिक	खालना		एकूण	शासकीय	स्थानिक	अध्यापना		एकूण			
					अध्यापना	अध्यापना				अध्यापना	अध्यापना				
(1)	(2)	(3)	(4)	(5)	(6)	(7)	(8)	(9)	(10)	(11)	(12)	(13)	(14)		
1	किरगड	एकूण	-	-	-	-	154	0	0	0	0	0	0	154	5832
		पैकी मुली	-	-	-	-	उत्तर	0	0	0	0	0	0	0	0
2	लोवगाव	एकूण	-	-	-	-	65	0	0	12	0	12	0	12	3179
		पैकी मुली	-	-	-	-	उत्तर	0	0	3	0	3	0	3	3
3	विरलगाड	एकूण	-	-	-	-	208	0	0	80	0	80	0	80	6353
		पैकी मुली	-	-	-	-	उत्तर	0	0	14	0	14	0	14	14
4	कुलनी	एकूण	-	-	-	-	उत्तर	0	0	29	0	29	0	29	29
		पैकी मुली	-	-	-	-	उत्तर	0	0	13	0	13	0	13	13
5	ओरंगाबाद	एकूण	-	-	-	-	182	53	0	316	0	316	0	316	6977
		पैकी मुली	-	-	-	-	उत्तर	26	0	34	0	34	0	34	60
6	बुलगाबाद	एकूण	-	-	-	-	95	0	0	44	0	44	0	44	1614
		पैकी मुली	-	-	-	-	उत्तर	0	0	9	0	9	0	9	9
7	वेजापूर	एकूण	-	-	-	-	120	0	0	16	0	16	0	16	3168
		पैकी मुली	-	-	-	-	उत्तर	0	0	2	0	2	0	2	2
8	रंगापूर	एकूण	-	-	-	-	74	0	0	81	0	81	0	81	2941
		पैकी मुली	-	-	-	-	उत्तर	0	0	12	0	12	0	12	12
9	वैजना	एकूण	-	-	-	-	262	0	0	22	0	22	0	22	2296
		पैकी मुली	-	-	-	-	उत्तर	0	0	2	0	2	0	2	2
एकूण जिल्हा		एकूण	-	-	-	-	1160	53	0	676	0	676	0	676	32389
		पैकी मुली	-	-	-	-	उत्तर	26	0	121	0	121	0	121	147

टिप :- 1) डॉ. बाबासाहेब आंबेडकर परियोजना विद्यापीठाची माहिती 2004-05 ची देण्यात आली आहे

2) ज्या कॉलेज मध्ये (-) दर्शविलेले असले आहे ती माहिती उल्लेख नाही.

आधार :- विद्यापीठ विधान जिल्हा अ. नं. 2) डॉ. बाबासाहेब आंबेडकर परियोजना विद्यापीठ औरंगाबाद

तक्ता क्रमांक - 10.6

शारीरिक शिक्षण महाविद्यालये, क्रीडांगणे, क्रीडा संस्था आणि क्रीडा शिष्यवृत्तीधारक

जिल्हा - औरंगाबाद

संदर्भ वर्ष - 2004-05

अ. क्र.	तालुका	शारीरिक शिक्षण महाविद्यालये (संख्या)	अधिकृत क्रीडांगणे, व्यायाम शाळा (संख्या)		खेळाच्या स्टेडियमची संख्या	अधिकृत जलतरण तलाव (संख्या)	वर्षात घेतलेली क्रीडा प्रशिक्षण शिबिरे (संख्या)	राज्यपातळीवर निवड झालेल्या खेळाडूंची संख्या		क्रीडा शिष्यवृत्ती धाकंची संख्या	
			क्रीडांगणे	व्यायाम शाळा				एकूण	पैकी मुली	एकूण	पैकी मुली
(1)	(2)	(3)	(4)	(5)	(6)	(7)	(8)	(9)	(10)	(11)	(12)
1	कन्नड	0	3	1	1	0	3	50	22	0	0
2	सायब	0	0	0	0	0	2	18	8	0	0
3	सुलझेड	0	1	1	0	0	4	40	18	0	0
4	फुलंब्री	0	0	1	0	0	2	24	12	0	0
5	औरंगाबाद	4	2	1	6	2	10	384	108	3	0
6	खूलताबाद	0	0	0	1	0	2	62	32	0	0
7	वेजापूर	0	1	1	0	0	4	72	40	0	0
8	गंगापूर	0	0	1	0	0	4	122	62	0	0
9	पैठण	0	0	0	1	0	5	165	85	0	0
जिल्हा एकूण		4	7	6	9	2	36	937	387		0

टिप - स्तंभ 4 ते 8 मध्ये जिल्हा क्रीडा अधिकारी यांच्या मार्फत अनुदान वितरित केलेल्या शाळा व नोंदणीकृत क्रीडा संस्था यांचा समावेश आहे.

आधार - जिल्हा क्रीडा अधिकारी, औरंगाबाद

तक्ता क्रमांक - 10.7

इयत्तानिहाय विद्यार्थ्यांची संख्या

जिल्हा:- औरंगाबाद

संदर्भ वर्ष - 30 सप्टेंबर, 2002

अ. क्र.	तालुका	इयत्ता						
		1 ली	2 री	3 री	4 थी	5 वी	6 वी	7 वी
(2)		(3)	(4)	(5)	(6)	(7)	(8)	(9)
1	कन्नड	9842	8768	9382	9823	8723	7812	7123
2	सोयगाव	3314	3 55	3127	2703	2736	2102	2103
3	सिल्लोड	11235	10853	12203	12142	12024	10061	8769
4	फुलंब्री							
5	औरंगाबाद	35127	30710	25918	24014	29110	32002	31601
6	खूलताबाद	2702	3075	3142	3304	3306	2844	2632
7	वैजापूर	7898	6807	6892	7301	7628	6981	6002
8	गंगापूर	7718	7289	7431	7001	7153	6823	5315
9	पैठण	7234	6913	6925	7012	8310	6895	6125
एकूण जिल्हा		85110	77670	75020	74200	78990	75520	69660

जिल्हा:- औरंगाबाद

संदर्भ 30 सप्टेंबर 2002

अ. क्र.	तालुका	इयत्ता					एकूण
		8 वी	9 वी	10 वी	11 वी	12 वी	
	(2)	(10)	(11)	(12)	(13)	(14)	(15)
1	कन्नड	6050	4805	4458	2748	2189	81723
2	सोयगाव	1209	1233	1008	838	785	24413
3	सिल्लोड	7022	6001	5123	3212	2874	101519
4	फुलंब्री	-	-	-	-	-	-
5	औरंगाबाद	19086	20530	16128	12336	12540	289102
6	खूलताबाद	2766	2547	1880	908	911	30007
	जापूर	4975	2847	3027	1545	1326	63229
8	गंगापूर	4827	3945	3120	1208	1103	63823
9	पैठण	5885	4622	4026	1905	1652	67554
	एकूण जिल्हा	51820	46530	38770	24700	23380	721370

आधार - शिक्षण विभाग, जि.प. औरंगाबाद.

तक्ता क्रमांक - 11.1

सार्वजनिक व शासन सहाय्यीत वैद्यकीय सुविधांची माहिती

संदर्भ वर्ष: 2001

जिल्हा - औरंगाबाद

अ. क्र.	तालुका	संख्या						
		रुग्णालये	दवाखाने	प्रसूतिगृहे	प्राथमिक आरोग्य केंद्रे	उपकेंद्रे	डॉक्टर व वैद्य	परिचारिका
(1)	(2)	(3)	(4)	(5)	(6)	(7)	(8)	(9)
1	कन्नड	1	1	0	9	39	34	60
2	सोयगाव	1	2	0	3	20	8	33
3	सिल्लोड	1	2	0	8	44	15	68
4	फुलंब्री	0	0	0	0	0	0	0
5	औरंगाबाद	8	6	6	15	54	305	563
	खूलताबाद	1	1	0	3	17	8	32
7	वैजापूर	1	3	0	5	31	30	70
8	गंगापूर	1	1	0	5	29	8	46
9	नेल्ण	1	0	0	7	31	23	71
एकूण जिल्हा		15	16	6	55	265	431	943

तक्ता क्रमांक - 11.1

सार्वजनिक व शासन सहाय्यीत वैद्यकीय सुविधांची माहिती

संदर्भ वर्ष:2004-05

जिल्हा - औरंगाबाद

अ. क्र.	तालुका	खाटांची संख्या			उपचार केलेले			उपचार केलेले बाह्यरुग्ण (00)		
		एकूण	एकूण पैकी स्त्रियां सार्ठी	एकूण पैकी मुलां सार्ठी	पुरुष	स्त्रिया	मुले	पुरुष	स्त्रिया	मुले
(1)	(2)	(10)	(11)	(12)	(13)	(14)	(15)	(16)	(17)	(18)
1	कन्नड	84	61	23	6	13	4	58	62	28
2	सोयगाव	47	37	10	4	9	3	60	78	43
3	सिल्लोड	98	57	21	26	34	18	242	397	230
4	फुलंब्री	0	0	0	0	0	0	0	0	0
5	औरंगाबाद	1195	631	564	1293	1324	501	2359	2430	1072
	खूलताबाद	48	37	11	6	11	8	129	186	188
7	वैजापूर	60	45	15	8	23	4	197	251	182
8	गंगापूर	80	45	15	16	28	7	297	318	206
9	पैठण	72	53	19	28	56	8	423	462	353
एकूण जिल्हा		1684	966	678	1387	1497	553	3765	4184	2302

आधार -1) जिल्हा शल्य चिकित्सक, सामान्य रुग्णालय, औरंगाबाद

2) जिल्हा आरोग्य अधिकारी, जिल्हा परिषद, औरंगाबाद

3) आरोग्य अधिकारी, महानगरपालिका/ नगर परिषद/ कटक मंडळ

तक्ता क्रमांक - 11.2

नोंदणी केलेल्या जन्म-मृत्यूची संख्या



संदर्भ वर्ष: 2002

जिल्हा - औरंगाबाद

अ. क्र.	तालुका	एकूण/ ग्रामीण/ नागरी	नोंदलेल्या जन्मांची संख्या			नोंदलेल्या मृत्यूंची संख्या			बाल मृत्यूंची संख्या		
			पुरुष	स्त्रिया	एकूण	पुरुष	स्त्रिया	एकूण	पुरुष	स्त्रिया	एकूण
(1)	(2)	(3)	(4)	(5)	(6)	(7)	(8)	(9)	(10)	(11)	(12)
1	कन्नड	एकूण	2642	1957	4599	752	465	1217	27	29	56
		ग्रामीण	1913	1322	3235	667	411	1078	27	29	56
		नागरी	729	635	1364	85	54	139	0	0	0
2	सोयगाव	एकूण	930	619	1549	290	221	511	9	25	34
		ग्रामीण	930	619	1549	290	221	511	9	25	34
		नागरी	0	0	0	0	0	0	0	0	0
3	सिल्लोड	एकूण	3216	2374	5590	1020	521	1541	48	28	76
		ग्रामीण	2677	1941	4618	918	489	1407	48	26	74
		नागरी	539	433	972	102	32	134	0	2	2
4	फुलेत्री	एकूण	1093	736	1829	338	159	497	9	5	14
		ग्रामीण	1093	736	1829	338	159	497	9	5	14
		नागरी	0	0	0	0	0	0	0	0	0
5	औरंगाबाद	एकूण	18609	15650	34259	3557	1706	5263	94	76	170
		ग्रामीण	1423	1003	2426	522	342	864	12	23	35
		नागरी	17186	14647	31833	3035	1364	4399	82	53	135
6	खूलताबाद	एकूण	1196	834	2030	347	200	547	8	10	18
		ग्रामीण	1041	701	1742	315	185	500	8	10	18
		नागरी	155	133	288	32	15	47	0	0	0
7	वेजापूर	एकूण	2843	2109	4952	711	459	1170	12	11	23
		ग्रामीण	1721	1254	2975	576	391	967	12	11	23
		नागरी	1122	855	1977	135	68	203	0	0	0
8	गंगापूर	एकूण	2264	1756	4020	631	373	1004	9	12	21
		ग्रामीण	1783	1319	3102	584	343	927	9	12	21
		नागरी	481	437	918	47	30	77	0	0	0
9	त.ग.	एकूण	2706	2118	4824	766	399	1165	12	10	22
		ग्रामीण	1921	1504	3425	668	353	1021	12	10	22
		नागरी	785	614	1399	98	46	144	0	0	0
जिल्हा	एकूण	35499	28153	63652	8412	4503	12915	228	206	434	
	ग्रामीण	14502	10399	24901	4878	2894	7772	146	151	297	
	नागरी	20997	17754	38751	3534	1609	5143	82	55	137	

आधार - आरोग्य सेवा संचालनालय, महाराष्ट्र राज्य, पुणे

तक्ता क्रमांक - 11.3

विविध कारणानुसार मृत्यूची संख्या

जिल्हा - औरंगाबाद

संदर्भ वर्ष - 2002

अ. क्र.	मृत्यूचे कारण	मृत्यूची संख्या
(1)	(2)	(3)
अ	साथीचे विकार	
1	हिवताप	12
2	विषमज्वर	5
3	क्षयरोग	188
4	न्युमोनिया/ श्वसन क्रियेसंबंधी	314
5	अमांश, अतिसार, गॅस्ट्रो	18
ब	बिगर साथीचे विकार	
1	एडस	-
2	हृदय विकार	1069
3	कर्करोग	227
4	बाळंतपणात मातेचा मृत्यू	0
5	पक्षाघात	0
6	मूत्रपिंड विषयक	0
क	अपघात	
1	आत्महत्या	85
2	रहदारी वाहतूक	47
3	विद्युत धक्का	0
4	भाजणे/ जळणे	0
5	इतर अपघात	553
ड	इतर कारणे	10397
	एकूण मृत्यू	12915

आधार - आरोग्य सेवा संचालनालय, महाराष्ट्र राज्य, पुणे

तक्ता क्रमांक - 11.1

मत्ता व मल संगोपन व्यवस्थेबाबत लस टेंवणी

जिल्हा - औरंगाबाद

संदर्भ वर्ष : 2004-05

अ.क्र.	तालुका	ग्रामांचा एकूण	त्रिगुणी लस	परिलओ	बासोनी	गोवर	बिगुणी (डॉ.टी.)	धनुवात लाग		
								10 वर्ष	16 वर्ष	गरोदर स्त्रिया
(1)	(2)	(3)	(4)	(5)	(6)	(7)	(8)	(9)	(10)	(11)
1	कन्नड	ग्रामांचा	7608	7552	7583	7165	7086	6383	6256	8083
		एकूण	8158	8052	8205	7376	7086	6565	6353	8706
2	सयमबाव	ग्रामांचा	2460	2555	2365	2605	2786	2030	2038	2759
		एकूण	2460	2555	2365	2605	2786	2030	2038	2759
3	सिल्लोड	ग्रामांचा	8266	8160	8336	7854	7584	7356	6691	8221
		एकूण	9241	9133	9528	8705	8532	8516	7692	8945
4	केंद्री	ग्रामांचा	0	0	0	0	0	0	0	0
		एकूण	0	0	0	0	0	0	0	0
5	औरंगाबाद	ग्रामांचा	7872	7273	7474	7652	8409	7249	6041	8319
		एकूण	46762	49074	41349	35407	32401	38662	39051	45157
6	खुलताबाद	ग्रामांचा	2521	2761	2536	2448	2616	2775	2732	2775
		एकूण	2625	2805	2658	2547	2548	2948	2931	2921
7	बेळगाव	ग्रामांचा	4893	4114	3969	4860	3850	3769	3184	3912
		एकूण	5418	4639	4819	5501	4275	4289	3585	5408
8	मंगरु	ग्रामांचा	5992	6104	5994	6147	5883	6185	5834	6542
		एकूण	6544	6656	6278	6618	6379	6899	6719	6996
9	रेडग	ग्रामांचा	6581	6227	6466	6059	6518	5611	5625	6790
		एकूण	6757	6403	6764	6282	6741	5870	6007	7212
जिल्हा एकूण	म. म. म.	ग्रामांचा	48193	44686	44723	44785	44732	41358	38401	4731
		एकूण	87965	89317	82596	75241	70848	75779	74376	88100

धनुवात तक्ताक्याचा म. म. म. औरंगाबाद व सिल्लोड तालुकाक्या माहितीत समाविष्ट आहे

- जाखर - 1) जिल्हा माल्य धिकेन्सक, सामान्य अध्यालय, औरंगाबाद
2) जिल्हा आगोव अधिकारी, जिल्हा परिषद, औरंगाबाद

कुटुंब कल्याण कार्यक्रम

जिल्हा - औरंगाबाद

संदर्भ वर्ष : 2004-05

अ. क्र.	तालुका	एकूण/ग्रामीण	कुटुंब कल्याण केंद्रांची संख्या	जननक्षम जोडप्यांची संख्या	31 मार्च अखेर संरक्षित जोडप्यांची संख्या			
					पुरुष नसबंदी	स्त्रियांची नसबंदी	लूपपध्दती	इतर स्तीर्ण
(1)	(2)	(3)	(4)	(5)	(6)	(7)	(8)	(9)
1	कन्नड	एकूण	11	54562	11	2049	1126	उ.ना.
		ग्रामीण	9	47594	6	1289	1004	उ.ना.
2	सोयगाव	एकूण	4	15460	7	729	351	उ.ना.
		ग्रामीण	3	15460	7	729	290	उ.ना.
3	सिल्लोड	एकूण	9	63084	10	1738	1146	उ.ना.
		ग्रामीण	8	54518	5	1052	987	उ.ना.
4	त्रि	एकूण	0	0	0	0	0	उ.ना.
		ग्रामीण	0	0	0	0	0	उ.ना.
5	औरंगाबाद	एकूण	31	217360	18	11309	9944	उ.ना.
		ग्रामीण	7	49026	1	2690	843	उ.ना.
6	खूलताबाद	एकूण	4	17614	4	824	526	उ.ना.
		ग्रामीण	3	15352	3	624	387	उ.ना.
7	वैजापूर	एकूण	6	41329	9	1559	736	उ.ना.
		ग्रामीण	5	36009	8	977	673	उ.ना.
8	गंगापूर	एकूण	6	45654	28	1963	812	उ.ना.
		ग्रामीण	5	41907	23	1538	701	उ.ना.
9	पैठण	एकूण	9	48893	2	1905	997	उ.ना.
		ग्रामीण	7	42833	0	1328	815	उ.ना.
एकूण जिल्हा		एकूण	80	503956	89	22076	15638	उ.ना.
		ग्रामीण	47	302699	53	10227	5700	उ.ना.

टिप :- फुलत्री तालुक्याची माहिती औरंगाबाद व सिल्लोड तालुक्याच्या माहितीत समाविष्ट आहे

आधार :- 1) जिल्हा शल्य चिकित्सक, सामान्य रुग्णालय, औरंगाबाद 2) जिल्हा आरोग्य अधिकारी, जिल्हा परिषद, औरंगाबाद

3) वैद्यकीय अधिकारी म.न.पा. औरंगाबाद. 4) अधिष्ठाता वैद्यकीय महाविद्यालय व रुग्णालय औरंगाबाद

तक्ता क्रमांक - 12.1

विविध विकास शीर्षकाली झालेला योजनांतर्गत खर्च

जिल्हा - औरंगाबाद

संदर्भ वर्ष : 20

(रुपये ल)

अ. क्र.	विकास शीर्षक व उपशीर्षक	जिल्हा पातळीवरील योजनांवर झालेला खर्च						
		विगर - आदिवासी योजना	आदिवासी उपयोजना	आदिवासी उपयोजना क्षेत्रावाहेरील	विशेष घटक योजना	स्टेटपूल	अनुषंग	एकूण
(1)	(2)	(3)	(4)	(5)	(6)	(7)	(8)	
1	कृषि व संलग्न सेवा							
	1.1 पीक संवर्धन	19.59	0.00	2.28	111.8		0.00	133.67
	1.2 फलोत्पादन	3.04	0.00		0.00		0.00	3.04
	1.3 मृदसंधारण	49.39	0.00		0.00		0.00	49.39
	1.4 पशुसंवर्धन	3.49	0.00		1.89		0.85	6.18
	1.5 दुग्धव्यवसाय विकास	0.00	0.00		0.00		0.00	0.00
	1.6 मत्स्यव्यवसाय	4.56	0.00	0.20	0.05		0.00	4.81
	1.7 इतर	15.60	0.00		0.00		0.00	15.60
	1.8 पान, कोवरे व वखारी	0.00	0.00		0.00		0.00	0.00
	1.9 सहकार	74.53	0.00		3.40		0.00	77.93
	एकूण (एक)	170.20	0.00	2.53	117.17	0.00	0.85	290.75
2	ग्रामीण विकास							
	2.1 एकात्मिक ग्रामीण विकास कार्यक्रम	63.03	0.00	1.51	38.04	0.00	0.00	102.58
	2.2 अक्षर्यण प्रवर्ण क्षेत्र कार्यक्रम	37.04	0.00	0.00	170.14	0.00	0.00	207.18
	2.3 जलाहर रोजगार योजना	0.00	0.00	0.00	0.00	0.00	0.00	0.00
	2.4 रोजगार हमी योजना	75.00	0.00	0.00	0.00	0.00	0.00	75.00
	2.5 जमीन सुधारणा	0.00	0.00	0.00	0.00	0.00	0.00	0.00
	2.6 सामूहिक विकास	0.00	0.00	0.00	0.00	0.00	0.00	0.00
	2.7 ग्रामीण स्वच्छता कार्यक्रम	50.00	0.00	0.00	5.00	0.00	0.00	55.00
	एकूण (दोन)	425.07	0.00	1.51	213.18	0.00	0.00	640.76
3	पाटबंधारे व पूरनियंत्रण							
	3.1 लघु पाटबंधारे	593.76	0.00	0.00	0.00	0.00	0.00	593.76
	3.2 जलप्रदाय क्षेत्र विकास कार्यक्रम	0.00	0.00	0.00	0.00	0.00	0.00	0.00
	3.3 आयुक्त विकास	0.00	0.00	0.00	0.00	0.00	0.00	0.00
	3.4 मध्यम प्रवर्ण	0.00	0.00	0.00	0.00	0.00	0.00	0.00
	3.5 पूरनियंत्रण कामे	0.00	0.00	0.00	0.00	0.00	0.00	0.00
	एकूण (तीन)	593.76	0.00	0.00	0.00	0.00	0.00	593.76
4	ग्रामीण विकास							
	एकूण (चार)	79.11	0.00	2.10	29.09	0.00	0.00	110.30
	एकूण (चार)	79.11	0.00	2.10	29.09	0.00	0.00	110.30

तक्ता क्रमांक - 12.1

विविध विकास शीर्षाखाली झालेला योजनांतर्गत खर्च

जिल्हा - औरंगाबाद

संदर्भ वर्ष : 2004-05

(रुपये लाखात)

अ. क्र.	विकास शीर्ष व उपशीर्ष	जिल्हा पातळीवरील योजनांवर झालेला खर्च						
		बिगर - आदिवासी योजना	आदिवासी उपयोजना	आदिवासी उपयोजना क्षेत्राबाहेरील	विशेष घटक योजना	स्टेटपूल	अनुशेष	एकूण
(1)	(2)	(3)	(4)	(5)	(6)	(7)	(8)	(9)
5	उद्योग व खाणकाम							
	5.1 मोठे व मध्यम उद्योग	0.00	0.00	0.00	0.00	0.00	0.00	0.00
	5.2 ग्रामीण व लघु उद्योग	26.25	0	0.11	5.75	0.00	0.00	32.11
	एकूण (पाच)	26.25	0.00	0.11	5.75	0.00	0.00	32.11
6	टूटूक व दळणवळण							
	6.1 मोठे व लहान बंदरे	0.00	0.00	0.00	0.00	0.00	0.00	0.00
	6.2 अंतर्देशीय जलवाहतूक	0.00	0.00	0.00	0.00	0.00	0.00	0.00
	6.3 रस्ते विकास	533.68	0.00	0.00	0.00	0.00	0.00	533.68
	एकूण (सात)	533.68	0.00	0.00	0.00	0.00	0.00	533.68
7	सामान्य आर्थिक सेवा							
	7.1 पर्यटन	6.77	0.00	0.00	0.00	0.00	0.00	6.77
	7.2 स्थानिक विकास कार्यक्रम	0.00	0.00	0.00	0.00	0.00	0.00	0.00
	एकूण (सात)	6.77	0.00	0.00	0.00	0.00	0.00	6.77
8	सामाजिक आणि सामूहिक सेवा							
	8.1 सामान्य शिक्षण	15.72	0.00	3.80	35.25	0.00	0.00	54.77
	8.2 क्रिडा व युवक कल्याण	6.58	0	0.00	5.50	0.00	0.00	12.08
	8.3 कला व संस्कृती	3.25	0.00	0.00	0.00	0.00	0.00	3.25
	8.4 तांत्रिक शिक्षण	6.41	0.00	0.00	0.10	0.00	0.00	6.51
	8.5 वैद्यकीय शिक्षण व औषधी द्रव्ये	0.00	0.00	0.00	0.00	0.00	0.00	0.00
	8.6 आरोग्य सेवा	18.98	0.00	0.00	0.00	0.00	81.33	100.31
	8.7 ग्रामीण पाणी पुरवठा व स्वच्छता	112.86	0.00	0.00	14.51	0.00	0.00	127.37
	8.8 गृहनिर्माण	0.00	0.00	0.00	0.00	0.00	0.00	0.00
	8.9 नगर विकास	57.20	0.00	0.00	123.75	0.00	0.00	180.95
	8.10 माहिती व प्रसिध्दी	0.00	0.00	0.00	0.97	0.00	0.00	0.97
	8.11 मागासवर्गीयांचे कल्याण	27.15	0.00	33.99	406.40	0.00	0.00	467.54
	8.12 कामगार व कामगार कल्याण	7.59	0.00	0.00	0.88	0.00	0.00	8.47
	8.13 समाज कल्याण	5.16	0.00	0.00	7.94	0.00	0.00	13.10
	8.14 स्थानिक विकास कार्यक्रम	0.00	0.00	0.00	0.00	0.00	0.00	0.00
	8.15 पोषण	0.00	0.00	0.00	0.00	0.00	0.00	0.00
	एकूण (आठ)	260.90	0.00	37.79	595.30	0.00	81.33	975.32
	एकूण (एक ते आठ)	2095.74	0.00	44.04	960.49	0.00	82.18	3182.45

आधार - जिल्हा नियोजन अधिकारी, औरंगाबाद

रोजगार हमी योजना

जिल्हा - औरंगाबाद

संदर्भ वर्ष : 2004

अ. क्र.	बाब	कामाचा प्रकार					
		सिंचन	सार्वजनिक कामे (रस्ते)	कृषि	वनीकरण	इतर	एकूण
(1)	(2)	(3)	(4)	(5)	(6)	(7)	(8)
1	नियोजित कामांची संख्या	952	2809	3083	159	20	7000
2	मंजूर केलेल्या कामांची संख्या	952	2809	3083	159	20	7000
3	सुरु केलेल्या कामांची संख्या	952	2809	3083	159	20	7000
4	पूर्ण केलेल्या कामांची संख्या	568	627	2676	111	2	3984
5	मध्येच बंद केलेल्या कामांची संख्या	0	0	0	0	0	0
6	कामांसाठी केलेली तरतूद	4000.00	3500.00	1500.00	150.00	1000.00	10000.00
7	कामांवर झालेला एकूण खर्च (रु.लाखात)	3992.72	3144.24	1327.22	145.61	949.619	9500.00
8	रोजगार निर्मिती (मनुष्य विचस लाखात)	3.34	1.31	4.08	2.28	0.68	11.69

आधार - जिल्हाधिकारी कार्यालय, रोजगार हमी योजना, औरंगाबाद

तक्ता क्रमांक - 12.3

रोजगार हमी योजनेद्वारे घेतलेली कामे, त्यावरील रोजगार व खर्च

जिल्हा - औरंगाबाद

संदर्भ: 2004-05

अ. क्र.	महिना	खर्च (रुपये लाखात)		मनुष्य दिवस (लाखात)	रोजगार हमी योजनेखालील कामांची संख्या
		प्रत्यक्ष (महिन्यातील)	संचित आर्थिक वर्षाच्या आरंभापासून)		
(1)	(2)	(3)	4	(5)	(6)
1	एप्रिल 2004			3.12	3045
2	मे 2004			3.12	3018
3	जून 2004	3857.291		2.62	2539
4	जुलै 2004			1.33	1399
5	ऑगस्ट 2004			0.20	413
6	सप्टेंबर 2004	2807.53	6664.82	0.18	411
7	ऑक्टोबर 2004			0.17	459
8	नोव्हेंबर 2004			0.11	279
9	डिसेंबर 2004	1230.10	7894.93	0.18	427
10	जानेवारी 2005			0.19	403
11	फेब्रुवारी 2005			0.20	410
12	मार्च 2005	1664.57	9559.49	0.27	541
	एकूण	9559.49		11.69	13344

आधार - जिल्हाधिकारी कार्यालय, (रो.ह.यो.शाखा), औरंगाबाद.

तक्ता क्रम 7-12.4

पिण्याच्या पाण्याच्या सोयी व टंचाई संबंधी केलेल्या उपाययोजना

जिल्हा :- औरंगाबाद

संदर्भ : 2004-05

अ. क्र	बाबी	तालुका									जिल्हा एकूण
		करंड	सोयगाव	सिल्लोड	फुलंब्री	औरंगाबाद	खुलताबाद	वैजापूर	गंगापूर	पेठण	
(1)	(2)	(3)	(4)	(5)	(6)	(7)	(8)	(9)	(10)	(11)	
1	वस्ती असलेल्या गावांची एकूणसंख्या	201	83	131	88	187	76	165	225	183	134
2	गावातील वाड्या/वस्त्यांची संख्या	75	3	6	इ.ना.	66	29	0	7	51	237
3	बारा महिने पुरेसे पाणी उपलब्ध असलेल्या										
3.1	गावांची संख्या	122	47	48	19	99	51	22	8	85	581
3.2	त्याखालील वाड्या / वस्त्यांची संख्या	75	3	6	इ.ना.	63	29	0	7	51	234
4	पिण्याच्या पाण्याची टंचाई असलेली गावे व वाड्या/वस्त्या संवर्ध वर्षातील										
	अ) एकूण टंचाईग्रस्त गावे (संख्या)	128	27	131	59	69	49	58	104	123	748
	ब) एकूण वाड्या/वस्त्या (संख्या)	0	0	0	0	0	0	0	0	0	0
	आराखडयानुसार										
	क) एकूण टंचाईग्रस्त गावे (संख्या)	0	0	0	0	0	0	0	0	0	0
	द) एकूण टंचाईग्रस्त वाड्या/वस्त्या (संख्या)	0	0	0	0	0	0	0	0	0	0
5	केलेली उपाययोजना										
	अ) टंकरने पुरवठा होणा-या										
	गावांची संख्या	22	5	29	28	55	13	24	35	23	234
	गावांतील वाड्या/वस्त्यांची संख्या	6	0	3	2	0	0	0	0	0	11
	टंकरची संख्या	15	5	32	26	51	9	26	36	25	225
	ब) बैलगाडीने पुरवठा होणा-या										
	गावांची संख्या	0	0	0	0	0	0	0	0	0	0
	गावांतील वाड्या/वस्त्यांची संख्या	0	0	0	0	0	0	0	0	0	0
	बैलगाड्यांची संख्या	0	0	0	0	0	0	0	0	0	0
	क) इतर साधनांनी पुरवठा होणा-या										
	गावांची संख्या	89	16	79	57	50	18	32	5	38	444
	गावांतील वाड्या/वस्त्यांची संख्या	0	0	0	0	0	0	0	0	0	0
	साधने संख्या	95	16	118	59	50	17	35	78	39	507

आधार :- कार्यकारी अभियंता पाणी पुरवठा विभाग, जि.प. औरंगाबाद

तक्ता क्रमांक 12.5

रासायनिक खतांचे वाटप

जिल्हा - औरंगाबाद

संदर्भ : 2004-05

अ.क्र.	तालुका	रासायनिक खतांचे वाटप (मे.टन)		
		नियंत्रित संस्थांकडून	खाजगी संस्थांकडून	एकूण
(1)	(2)	(3)	(4)	(5)
1	कन्नड	0	29110	29110
2	सोयगाव	0	13480	13480
3	सिल्लोड	0	29100	29100
4	फुलंत्री	0	17973	17973
5	औरंगाबाद	0	29207	29207
6	खूलताबाद	0	26960	26960
7	गंगापूर	0	23700	23700
8	वैजापूर	0	24714	24714
9	पैठण	0	29207	29207
जिल्हा एकूण		0	223451	223451

आधार - कृषि विकास अधिकारी, जिल्हा परिषद, औरंगाबाद.

साखर कारखाने

जिल्हा - औरंगाबाद

संदर्भ वर्ष : 2004-05

अ. क्र.	तालुका	साखर कारखान्याचे नाव	सहकारी/खाजगी	कामगार(संख्या)		गळीत क्षमता मे.टन	प्रत्यक्ष गाळप मे.टन	साखरेचे उत्पादन मे.टन	इतर उत्पादने			
				नियमित	हंगामी				इथेनॉल मे. टन	पेपर मे. टन	मद्यार्क हजार लि.	गज मे. वॉट
(1)	(2)	(3)	(4)	(5)	(6)	(7)	(8)	(9)	(10)	(11)	(12)	(13)
1	औरंगाबाद	छत्रपती संभाजी (खाजगी) कारखाना	खाजगी	उ.ना.	उ.ना.	1250	5301	351.2	0	0	0	0
2	कन्नड	महात्मा फुले नगर, साखर कारखाना कन्नड	सहकारी	409	511	2500	0	0	0	0	0	0
3	सिल्लोड	सिध्देश्वर स.साखर कारखाना गाणीकनगर	सहकारी	435	271	2000	0	0	0	0	0	0
	रठण	श्री. कनाथ स. साखर कारखाना	सहकारी	470	207	1250	0	0	0	0	0	0
5	गंगापूर	गंगापूर सह. साखर कारखाना मर्या.	सहकारी	433	237	2000	0	0	0	0	0	0
6	वैजापूर	बिषायक सह.साखर कारखाना परसोडा	सहकारी	उ.ना.	उ.ना.	1250	0	0	0	0	0	0
7	सिल्लोड	गंगामाई सा. कारखाना (खाजगी) यादनांज्रा	खाजगी	उ.ना.	उ.ना.	2500	94401	15000	0	0	0	0
8	फुलंब्री	वेवगिरी सहकारी साखर कारखाना फुलंब्री	सहकारी	336	443	2500	0	0	0	0	0	0

टिप :- कार्यक्षेत्रात ऊस कमी उपलब्ध झाल्यामुळे गाळप कमी आहे. जिल्ह्यातील इतर कारखाने बंद आहेत व एक अवसाधनात आहे.

आधार - मा. सहसंचालक (साखर), औरंगाबाद

तक्ता क्रमांक - 12.7

वीस कलमी कार्यक्रमांची भाषितिक प्रगती.

जिल्हा

संदर्भ: 2004-05

अ.क्र.	बाब	परिमाण	उद्दिष्ट	साध्य
	(2)	(3)	(4)	(5)
	अ) स्वर्णजाती ग्राम स्वरोजगार योजना	लाभधारकांची संख्या	635	322
	ब) जयवाहर ग्राम सगृध्दी योजना	लाख मनुष्य दिवस	11.90	12.88
	क) लघु उद्योग स्थापन करणे	उद्योग संख्या	1815	1815
2	अ) अतिरिक्त जमिनीचे वाटप	हेक्टर	8	0
	ब) लाभधारक	संख्या-अनु.जाती	0	0
		अनु.जमाती	0	0
		इतर	0	0
3	वेटेनरिआरोगी सुधारणे	खेडी संख्या	0	0
4	पिंपरीसह जे स्वच्छ पाणी	खेडी संख्या	45	34
5	अ) प्रथमिक आरोग्य केंद्र	केंद्र संख्या	0	0
	ब) उपकेंद्र	उपकेंद्र संख्या	0	0
6	अ) दुर्बल नियोजन शस्त्रक्रिया	संख्या	14770	13529
	ब) समस्य शस्त्रक्रिया	संख्या	25094	23130
7	अ) एकात्मिक बालविकास सेवा गट	संख्या	0	0
	ब) अंगणवाडी	संख्या	0	0
8	अ) अनु.जातीच्या कुटुंबांना सहाय्य	संख्या	4136	4243
	ब) अनु.जातीच्या कुटुंबांना सहाय्य	संख्या	303	317
	क) घरासाठी जाग (इंदिरा आवास योजना)	संख्या	1304	1405
	द) घरबांधणीसाठी अर्थसहाय्य (इंदिरा आवास योजना)	संख्या	0	0
	क) आधिकृष्टया दुर्बल घटकासाठी घरे	संख्या	320	320
	द) कमी उत्पन्न गटासाठी घरे	संख्या	0	0
10	गलिच्छ वस्ती सुधारणा	लोकसंख्या	0	0
11	झाडे लावणे	रोपे संख्या लाखात	7.00	8.01
12	रास्त भावाची दुकाने उघडणे	संख्या	10	8
13	अ) खेड गांधी विद्युतीकरण	संख्या	0	0
	ब) ग्राम संचासाठी विद्युतीकरण	संख्या	8470	3343
	क) सुधारित कुडी	संख्या	0	0
	द) सुधारित कुडी	संख्या	200	200

आधार - जिल्हा नियोजन अधिकारी,

स्थानिक विकास कार्यक्रम (लोकसभा मतदार संघ)

जिल्हा - औरंगाबाद

संदर्भ : 2004-05

अ. क्र.	लोकसभा मतदार संघाचे नांव	मतदार संघाला मंजूर तरतूद (रुपये हजारात)	मंजूर कामांची संख्या			मंजूर कामांची अंदाजित किंमत	संदर्भ वर्षात झालेला एकूण खर्च (रुपये हजारात)
			जुनी अपूर्ण कामे	संदर्भ वर्षातील नवीन कामे	एकूण		
(1)	(2)	(3)	(4)	(5)	(6)	(7)	(8)
1	औरंगाबाद	20000	5	42	47	20210	6069
	एकूण	20000	5	42	47	20210	6069

तक्ता क्रमांक - 12.9

स्थानिक विकास कार्यक्रम (विधानसभा मतदार संघ)

जिल्हा - औरंगाबाद

संदर्भ : 2004-05

अ. क्र.	विधानसभा मतदार संघाचे नांव	मतदार संघाला मंजूर तरतूद (रुपये हजारात)	मंजूर कामांची संख्या			मंजूर कामांची अंदाजित किंमत (रुपये हजारात)	संदर्भ वर्षात झालेला एकूण खर्च (रुपये हजारात)
			जुनी अपूर्ण कामे	संदर्भ वर्षातील नवीन कामे	एकूण		
(1)	(2)	(3)	(4)	(5)	(6)	(7)	(8)
1	औरंगाबाद प	8500	10	52	62	8433	6720
2	औरंगाबाद पू	11527	16	34	50	13198	4988
3	कन्नड	11927	21	25	46	12265	12379
4	सिल्लेडे	11527	32	26	58	12528	10584
5	है	8000	16	26	42	10606	6405
6	है	8000	14	26	40	8066	6733
7	वजापूर	8000	19	54	73	10832	6897
	एकूण	67481	128	243	371	75928	54706

आधार - जिल्हा नियोजन अधिकारी, औरंगाबाद

तक्ता क्रमांक - 12.10
स्थानिक विकास कार्यक्रम (राज्यसभा सदस्य)

संदर्भ : 2004-05

जिल्हा - औरंगाबाद

अ. क्र.	राज्यसभा सदस्य नाव	जिल्ह्याकरिता उपलब्ध करून दिलेली तरतूद (रुपये हजारात)	मंजूर कामांची संख्या			मंजूर कामांची अंदाजित किंमत (रुपये हजारात)	संदर्भ वर्षात झालेला एकूण खर्च (रुपये हजारात)
			जुनी अपूर्ण कामे	संदर्भ वर्षातील नवीन कामे	एकूण		
(1)	(2)	(3)	(4)	(5)	(6)	(7)	(8)
1	मा. श्री.राजकुमार धूत	20000	24	5	29	4693	13704
	एकूण	20000	24	5	29	4693	13704

तक्ता क्रमांक - 12.11
स्थानिक विकास कार्यक्रम (विधानपरिषद सदस्य)

संदर्भ - 2004-

जिल्हा - औरंगाबाद

अ. क्र.	विधानपरिषद सदस्यांचे नाव	जिल्ह्याकरिता उपलब्ध करून दिलेली तरतूद (रुपये हजारात)	मंजूर कामांची संख्या			मंजूर कामांची अंदाजित किंमत (रुपये हजारात)	संदर्भ वर्षात झालेला एकूण खर्च (रुपये हजारात)
			जुनी अपूर्ण कामे	संदर्भ वर्षातील नवीन कामे	एकूण		
(1)	(2)	(3)	(4)	(5)	(6)	(7)	(8)
1	मा. विलास अंबचट	5375	0	19	19	7360	1934
2	मा. अब्दूल सत्तार	7556	0	19	19	6459	215
3	मा. श्री. प.म. पाटील	3	0	0	0	0	0
4	मा. श्री. छगन भूजबळ	50	0	0	0	0	0
5	मा. श्री. गंगाधर पटने	100	0	1	1	0	100
6	मा. श्री. सुधाकर गणगणे	250	0	1	1	0	250
7	मा. श्री. श्रीकांत जोशी	2008	2	39	41	1888	1888
8	मा. श्री. दिवाकर रावते	1590	0	4	4	1578	1197
9	मा. श्री. जयंत पाटील	6	0	0	0	0	0
10	मा. प्रा. फौजीया खान	250	0	1	1	240	40
	एकूण	17188	2	84	86	17525	7740

आधार - जिल्हा नियोजन अधिकारी, औरंगाबाद.

तक्ता क्रमांक - 13.1
पोलिस अधिकारी/ कर्मचारी यांची संख्या

जिल्हा - औरंगाबाद

संदर्भ वर्ष:2004-05

अ. क्र.	पदनाम	संख्या	
		एकूण संख्या	पैकी महिलांची संख्या
(1)	(2)	(3)	(4)
1	पोलिस अधिकारी/ कर्मचा-यांची संख्या		
	1.1 पोलिस उपमहानिरीक्षक	0	0
	1.2 पोलिस आयुक्त	1	0
	1.3 पोलिस उप आयुक्त	2	0
	1.4 पोलिस सहायक आयुक्त	0	0
	1.5 पोलिस अधीक्षक	1	0
	1.6 अपर पोलिस अधीक्षक	1	0
	1.7 पोलिस उप अधीक्षक	12	0
	1.8 पोलिस निरीक्षक	46	0
	1.9 पोलिस उप निरीक्षक	186	2
	1.10 पोलिस जमादार/ हवालदार	1078	18
	1.11 पोलिस शिपाई / पोलिस नाईक	2472	205
	एकूण पोलिस अधिकारी/ कर्मचारी संख्या	3799	225
2	पोलिस ठाणे	33	XX
3	आउट पोस्ट	12	XX
4	पोलिस चौकी	3	XX
5	लॉकअप्स	29	XX
6	पोलिस ठाणे, आउट पोस्ट व सब पोस्ट आदींची सोय असलेली गावे व शहरे	34	XX
7	पोलिस दलांचा एकूण खर्च (रू.लाखात)	5088	XX

आधार - 1) जिल्हा पोलिस अधीक्षक(ग्रामिण विभाग),

2) पोलिस आयुक्त (शहर विभाग),

तक्ता क्रमांक - 13.2

दिवाणी व फौजदारी न्यायालयांत निकालात काढलेली प्रकरणे

जिल्हा- औरंगाबाद

संदर्भ वर्ष: 2004-05

क्र.	न्यायालये	एकूण प्रकरणे	मूळ		अपील	
			नियमित	संकीर्ण	नियमित	संकीर्ण
(1)	(2)	(3)	(4)	(5)	(6)	(7)
1	दिवाणी न्यायालय	7536	2984	2120	617	1815
2	फौजदारी न्यायालय	24415	1391	20633	536	1855
3	लोक न्यायालय	1799	1799	0	0	0
4	कामगार न्यायालय	881	881	0	0	0
5	औद्योगिक न्यायालय	213	213	0	0	0
6	कांट्रॅक्ट न्यायालय	613	540	73	0	0
7	जिल्हा दंडाधिकारी तथा कार्यकारी दंडाधिकारी	5687	5687	0	0	0

आधार -1) जिल्हा व सत्र न्यायाधीश, औरंगाबाद

2) आयुक्त, कामगार न्यायालय, औरंगाबाद

3) आयुक्त, औद्योगिक न्यायालय, औरंगाबाद

4) लोक आयुक्त, औरंगाबाद

5) जिल्हा दंडाधिकारी व कार्यकारी दंडाधिकारी, औरंगाबाद

6) समुपदेशक, कांट्रॅक्ट न्यायालय, औरंगाबाद

तक्ता क्रमांक - 14.1

चित्रपट गृहे, व्ही.डी.ओ. केंद्र आणि केबलधारक यांची आकडेवारी

जिल्हा- औरंगाबाद

संदर्भ वर्ष: 31.3.2005

अ. क्र.	तालुका	कायम स्वरुपी चित्रपटगृहे		फिरती चित्रपटगृहे		व्हीडीओ केंद्रे		केबल धारक		वसूल केलेला करमणूक कर (रुपये हजारात)
		संख्या	प्रत्येक खेळा साठी असलेली आसन क्षमता	संख्या	प्रत्येक खेळा साठी असलेली आसन क्षमता	संख्या	प्रत्येक खेळा साठी असलेली आसन क्षमता	केबल चालक संख्या	केबल ग्राहक संख्या	
(1)	(2)	(3)	(4)	(5)	(6)	(7)	(8)	(9)	(10)	(11)
1	कन्नड	0	0	2	400	2	60	22	1445	185
2	सोयगाव	0	0	1	200	1	75	13	607	95
3	सिल्लाड	1	356	2	400	7	475	14	1639	270
4	फुलंब्री	0	0	0	0	0	0	1	235	0
5	अ.ग. बाद	15	12681	0	0	0	0	197	39117	34160
6	खूलताबाद	0	0	0	0	0	0	4	334	0
7	वैजापूर	2	1080	0	0	0	0	17	1213	98
8	गंगापूर	0	0	2	400	4	300	8	1339	105
9	पैठण	1	640	3	600	6	280	12	1611	173
जिल्हा एकूण		19	14757	10	2000	20	1190	288	47540	35086

आधार- जिल्हाधिकारी कार्यालय (करमणूक शाखा), औरंगाबाद

मुद्रणालये आणि त्यांनी प्रकाशित केलेली वर्तमानपत्रे व नियतकालिके

जिल्हा- औरंगाबाद

संदर्भ-31.3.2005

अ. क्र	तालुका	मुद्रणालयांची संख्या	दैनिक वर्तमान पत्रे आणि नियतकालिके					
			दैनिक	साप्ताहिक	पाक्षिक	मासिक	त्रैमासिक	वार्षिक
(1)	(2)	(3)	(4)	(5)	(6)	(7)	(8)	(9)
1	कन्नड	2	0	1	0	1	0	0
2	सोयगाव	2	0	2	0	0	0	0
3	सिल्लाड	6	6	7	0	0	0	0
4	फुलंबी	2	0	0	0	2	0	0
5	औरंगाबाद	169	29	74	2	58	5	1
6	खूलताबाद	1	0	1	0	1	1	0
7	वैजापूर	3	0	1	0	2	0	0
8	गंगापूर	4	0	4	0	4	0	0
9	पैठण	4	0	2	2	0	0	0
एकूण जिल्हा		193	35	92	4	68	6	1

आधार:- 1) जिल्हा माहिती अधिकारी, औरंगाबाद

2) जिल्हाधिकारी कार्यालय (गृह शाखा), औरंगाबाद

तक्ता क्रमांक - 14.3

लोकसभा व विधानसभा निवडणुकीबाबतची आकडेवारी

जिल्हा- औरंगाबाद

संदर्भ वर्ष 2004

अ. क्र.	मतदारसंघाचे नाव	एकूण मतदारांची संख्या	मतदान केलेल्या मतदारांची संख्या			मतदानाची टक्केवारी	पक्षनिहाय मिळालेली मते (संख्या)	
			पुरुष	स्त्रिया	एकूण		काँग्रेस आय	एन.सी.पी.
(1)	(2)	(3)	(4)	(5)	(6)	(7)	(8)	(9)
लोकसभा निवडणूक :		मे- 2004						
1	औरंगाबाद	1633973	520991	390550	911541	55.79	355703	0
लोकसभा एकूण		1633973	520991	390550	911541	55.79	355703	0
विधानसभा निवडणूक :		ऑक्टोबर -2004						
1	औरंगाबाद (प)	561525	184669	150813	335482	59.74	153896	0
2	औरंगाबाद (पुर्व)	295409	109216	92498	201724	68.29	97227	0
3	कः	230923	90695	79135	169830	73.54	35219	0
4	सिल्लोड	194416	77960	66746	144706	74.43	53940	0
5	पैठण	172372	67303	54584	121887	70.71	0	21318
6	गंगापूर	252160	88274	70395	158669	62.92	0	46311
7	वैजापूर	185216	72673	62815	135488	73.15	23553	0
विधानसभा एकूण		1892021	690790	576986	1267786	67.01	363835	67629

तक्ता क्रमांक - 6.5

वित्तिष्ठ प्रधनांगतालील श्योल्लिताचे श्येत्र

तक्ता क्रमांक - 14.3

लोकसभा व विधानसभा निवडणुकीबाबतची आकडेवारी

जिल्हा- औरंगाबाद

अ. क्र.	मतदारसंघाचे नाव	पक्षनिहाय मिळालेली मते (संख्या)						
		जनता दल	ब.स.पा.	जनता पार्टी	भा.ज.प.	शिवसेना	अपक्ष	इतर पक्ष
(1)	(2)	(10)	(11)	(12)	(13)	(14)	(15)	(16)
लोकसभा निवडणूक :		मे-2004						
	औरंगाबाद	0	22499	0	0	477191	28101	28047
	लोकसभा एकूण	0	22499	0	0	477191	28101	28047
विधानसभा निवडणूक :		ऑक्टोबर 2004						
1	औरंगाबाद (प)	0	25832			145880	5414	4460
2	औरंगाबाद (पूर्व)	0	3810	0	88118	0	8184	4385
3	कन्नड	0	4708	0	0	35895	92304	1704
4	सिल्लोड	0	2522	0	54133	0	29871	4240
5	पेटण	0	6683	0	0	48339	43259	2253
6	गंगापूर	0	4595	0	0	50949	6638	50176
7	वैजापूर	0	5292	0	0	41050	1602	63991
	विधानसभा एकूण	0	53442	0	142251	322113	187272	131244

आधार - जिल्हा निवडणूक अधिकारी, जिल्हाधिकारी कार्यालय, औरंगाबाद