

फक्त कार्यालयीन उपयोगकरिता




जिल्हा सामाजिक व आर्थिक समालोचन

भंडारा जिल्हा

२००१-२००२



अर्थ व सांख्यिकी संचालनालय
महाराष्ट्र शासन
मुंबई.



फक्त कार्यालयीन उपयोगकरिता




जिल्हा सामाजिक

व

आर्थिक समालोचन

2001-2002



जिल्हा - भंडारा/गांदिया

जिल्हा सांख्यिकी कार्यालय,
अर्थ व सांख्यिकी संचालनालय,
महाराष्ट्र शासन,
भंडारा.

अनुक्रमणिका
जिल्हा सामाजिक व आर्थिक समालोचन 2001-2002

अ.क्र.	तक्ता क्रमांक	विषय	पृष्ठ क्रमांक
1	2	3	4
		दृष्टिक्षेपात जिल्हा	I ते VII
		समालोचन/ बाबी	एक ते वीस
		भाग - 1	
		भाग - 2	
		1. क्षेत्रफळ व लोकसंख्या	
1	1.1	जनगणनेनुसार तालुकावार क्षेत्रफळ, घरे व लोकसंख्या	1
2	1.2	1951 पासूनच्या लोकसंख्येमधील दशवार्षिक फरक	3
3	1.3	1991 च्या जनगणनेप्रमाणे लोकसंख्या गटानुसार गावांचे तालुकावार वर्गीकरण	11
4	1.4	2001 च्या जनगणनेप्रमाणे लोकसंख्या गटानुसार शहरांचे तालुकावार वर्गीकरण	13
5	1.5(अ)	1991 च्या जनगणनेनुसार काम करणारे व काम न करणा-यांची संख्या	15
6	1.5(ब)	1991 च्या जनगणनेनुसारमध्यतः काम करणा-या व्यक्तीची उद्योगगट, क्षेत्रनिहाय विभागणी.	19
7	1.6(अ)	लोकसंख्येचे वयोगटानुसार वर्गीकरण जनगणना 1991	20
8	1.6(ब)	लोकसंख्येचे धर्मानुसार वर्गीकरण जनगणना 1991	21
9	1.7	1991च्या जनगणनेनुसार अनुसूचित जाती व जमाती करीता आकडेवारी	22
10	1.8	भिंती/छापरे या साठी वापरलेल्या साधन सामुग्रीनुसार घरांचे वर्गीकरण	24
11	1.9	आकार व मालकीच्या स्थितीनुसार ग्रामीण/नागरी क्षेत्रातील कुटूंबांचे वर्गीकरण	25
12	1.10	जनगणना घरे आणि त्यांचा वापर	26
13	1.11	क्षेत्रवार जिल्हा उत्पन्न व दरडोई जिल्हा उत्पन्न चालू किमतीनुसार	27
14	1.12	क्षेत्रवार जिल्हा उत्पन्न व दरडोई जिल्हा उत्पन्न स्थिर (1993-94)चालू किमतीनुसार	29
		2. हवामान	
15	2.1	निवडक केंद्रांतील पर्जन्य दिवसाची संख्या व एकूण पर्जन्य 2001	31
16	2.2	निवडक केंद्रांतील कमाल व किमान तापमान 1998	36

पुढे चालू.

II

अ.क्र.	तक्ता क्रमांक	विषय	पृष्ठ क्रमांक
1	2	3	4
3. कृषी			
17	3.1	जमिनीचा वापर सन 1997-98 व 2000-2001 या वर्षाकरीता	37
18	3.2	तहसिलवार निरनिराळ्या पिकाखालील क्षेत्र (1997-98 व 2000-01)	41
19	3.3	मुख्य पिकांचे दर हेक्टरी उत्पादन व एकूण उत्पादन 2001-2002	55
20	3.4	विविध साधनांनी ओलीताखली असलेले तालुकावार क्षेत्र (1997-98 व 2000-2001या वर्षाकरीता)	56
21	3.5	निरनिराळ्या पिकाखालील ओलीताचे तालुकावार क्षेत्र (1997-98 व 2000-2001 या वर्षाकरीता)	58
22	3.6(अ)	तालुकावार सिंचन विहीरी आणि इतर विहीरी (1997-98 व 2000-01)	70
23	3.6 (ब)	तालुकावार कुपनलीका चालू असलेल्या हातपंप व विद्युत पंपची संख्या (2001-2002)	72
24	3.7	लघु पाटबंधारेची कामे (2001-2002)	73
25	3.8	मोठे व मध्यम पाटबंधारे प्रकल्पामुळे भिजणारे क्षेत्र व मिळणारे फायदे 30 जून 2002 अखेरची	75
26	3.9	वहित धारण जमीनीची संख्या व त्यांचे क्षेत्रफळ , ओलीताखाली असलेली वहितधारण जमीन आणि ओलीताखालील निव्वळ क्षेत्र व वहितीच्या व प्रकारानुसार क्षेत्रफळ श्रेणीनुसार वहित धारण जमीनीची संख्या (1990-91)	79
27	3.10	कृषी विषयक अज्ञानारे कृषी गणना 1997	83
28	3.11(अ)	दुष्काळ , टंचाई व टंचाई सदृश परिस्थितीची माहिती 2001-2002	84
29	3.11(ब)	दुष्काळ,टंचाई व टंचाई सदृश परिस्थितीची माहिती (अवर्धन व प्रवण)	85
30	3.11(क)	दुष्काळ , टंचाई व टंचाई सदृश परिस्थितीची माहिती (पूरपरिस्थिती)	86
4. पशुसंवर्धन			
31	4.1	तहसिलवार पशुधन (1997 च्या पशुगणनेप्रमाणे)	87
32	4.2	जिल्हयांतील पशुवैद्यकीय संस्थांची तालुकावार संस्था 2001-2002	94
33	4.3	रोगांच्या प्रकारानुसार पशुच्या मृत्युची संख्या वर्ष 2001-2002	97
34	4.3अ)	विविध पशुवैद्यकीय संस्थांचे कार्य वर्ष 2001-2002	98
35	4.4	मान्यताप्राप्त पशुवधगृहे आणि प्रत्येक पशुवधगृहात कत्तल केलेल्या पशुची संख्या 2001-2002	99
36	4.5	जिल्हयातील वनक्षेत्र वर्ष 2001-2002	100
37	4.7	जिल्हयातील मुख्य व गौण वनउत्पादने वर्ष 2001-2002	101
38	4.8	जिल्हयातील भूजल मत्स्यव्यवसाय वर्ष 2001-2002	102
39	4.9	जिल्हयातील सागरी मत्स्यव्यवसाय वर्ष 2001-2002	**

पुढे चालू.



अ.क्र.	तक्ता क्रमांक	विषय	पृष्ठ क्रमांक
1	2	3	4
5. रोजगार उद्योग, खनीकर्म व बीज			
40	5.1	करखान्यातील कामगारांची दैनिक सरासरी संख्या वर्ष 2001	103
41	5.2	चालू कारखान्यांचे व कामगारांच्या संख्येनुसार उद्योगनिहाय वर्गीकरण सन 2001	107
42	5.3	कामाच्या दिवसांची संख्येनुसार चालू असलेल्या कारखान्यांचे वर्गीकरण वर्ष 2001	111
43	5.4	उद्योगाच्या महत्वाच्या बाबीचा तपशिल (वार्षिक उद्योग पाहणी) वर्ष 1996-97	115
44	5.5	रोजगार व स्वयरोजगार मार्गदर्शन केंद्र-वर्ष 2001	119
45	5.6	व्यवसाय मार्गदर्शन कार्यक्रम वर्ष 2001-2002	121
46	5.7	जिल्ह्यातील कर्मचा-यांची संख्या (कर्मचारी गणना 2001)	122
47	5.8	निरनिराळ्या उद्योगातील रोजगार (31 मार्च 2002 ला संपणा-या वर्षाकरीता)	123
48	5.9	विद्युतीकरण झालेल्या शहरांची व गावांची संख्या व त्यांची लोकसंख्या 31 मार्च 2002	124
49	5.10	विजेचा वापर 2001-2002 या वर्षाकरिता	125
51	5.11	कृषी व बिगर कृषी उद्योग (आर्थिक गणना 1998)	126
51	5.12	प्रमुख उद्योग गटानुसार (कृषी व बिगर कृषी उद्योग) उद्योगांची संख्या आणि सर्वसाधारणपणे नेहमी काम करणा-या कामगारांची संख्या (आर्थिक गणना 1998)	127
52	5.13	महत्वाच्या उद्योग गटानुसार कृषी व बिगर कृषी आस्थापनाची संख्या (आर्थिक गणना 1998)	128
53	5.14	महत्वाच्या उद्योग गटानुसार कृषी व बिगरकृषी आस्थापनातील कामगारांची संख्या (आर्थिक गणना 1998)	129
54	5.15	बिगर कृषी सहकारी आस्थापना (सर्व उद्योग गट एकत्र) (आर्थिक गणना 1998)	130
55	5.16	उद्योग गटानुसार सहकारी औद्योगिक संस्था व रोजगार यांची संख्या (आर्थिक गणना 1998)	131
56	5.17(अ)	वस्तूनिर्माण व दुरुस्ती सेवा या गटातील स्वकार्यरत उद्योगांची एकूण संख्या व नेहमी काम करणा-या कर्मचा-यांची आकारमान गटानुसार संख्या (आर्थिक गणना 1998)	132
57	5.17(ब)	वस्तूनिर्माण व दुरुस्ती सेवा उद्योगगटातील आस्थापनाची एकूण संख्या व नेहमी काम करणा-या कर्मचा-यांची आकारमान गटानुसार संख्या (आर्थिक गणना 1998)	133

टिप :- * * तक्त्यामधील माहिती निरंक आहे.

पुढे चालू.

IV

अ.क्र.	तक्ता क्रमांक	विषय	पृष्ठ क्रमांक
1	2	3	4
58	5.18(अ)	घाउक व किरकोळ व्यापारामधील स्वकार्यरत उद्योगांची संख्या व नेहमी काम करणा-या कर्मचा-यांची आकारमान गटानुसार संख्या (आर्थिक गणना 1998)	134
59	5.18(ब)	घाउक व किरकोळ व्यापार उद्योग गटातील आस्थापनाची एकूण संख्या व नेहमी काम करणा-या कर्मचा-यांची आकारमान गटानुसार संख्या (आर्थिक गणना 1998)	135
60	5.19(अ)	सामुहिक, सामाजिक व व्यक्तीगत सेवा मधील एकूण स्वकार्यरत उद्योगांची संख्या व नेहमी काम करणा-या कर्मचा-यांची आकारमान गटानुसार संख्या (आर्थिक गणना 1998)	136
61	5.19(ब)	सामुहिक, सामाजिक व व्यक्तीगत सेवा मधील आस्थापनेची एकूण संख्या व नेहमी काम करणा-या कर्मचा-यांची आकारमान गटानुसार संख्या (आर्थिक गणना 1998)	137
62	5.20(अ)	सर्व उद्योग गट मिळून एकूण स्वयकार्यरत उद्योगांची एकूण संख्या व नेहमी काम करणा-या कर्मचा-यांची आकारमान गटानुसार संख्या (आर्थिक गणना 1998)	138
63	5.20(ब)	सर्व उद्योग गट मिळून एकूण उद्योग गटामधील आस्थापनांची एकूण संख्या व नेहमी काम करणा-या कर्मचा-यांची आकारमान गटानुसार संख्या (आर्थिक गणना 1998)	139
6. सहकार			
64	6.1	विविध प्रकारच्या सहकारी संस्था 31.3.2002	140
65	6.2	जिल्हयातील सर्व प्रकारच्या सहकारी संस्थांची माहिती (31.3.2002 ला संपणा-यावर्षाकरीता)	141
66	6.3	जिल्हयातील सहकारी संस्थांची लेखा परीक्षण वर्गाप्रमाणे वर्गवारी 31.3.2002 अखेर.	142
67	6.4	जिल्हयातील राज्य आणि जिल्हा पातळीवरील सहकारी वंकाची कार्य 31.3.2002 अखेर.	143
68	6.5	जिल्हयातील प्राथमिक कृषी सहकारी संस्थांचे कार्य 31.3.2002 अखेर	144
69	6.6	जिल्हयातील शेतकरी सेवा संस्थांचे कार्य 31.3.2002 अखेर	147
70	6.7	जिल्हयातील आदीवासी सहकारी संस्थांचे कार्य 31.3.2002 अखेर	150
71	6.8	जिल्हयातील प्राथमिक कृषीसहकारी संस्थांनी दिलेली पिककर्ज 31.3.2002 अखेर	153
72	6.9	जिल्हयातील शेतकरी सेवा संस्थांनी दिलेली पिककर्ज 31.3.2002 अखेर	154
73	6.10	जिल्हयातील आदीवासी सहकारी संस्थांनी दिलेली पिककर्ज 31.3.2002 अखेर.	155

V

अ.क्र.	तक्ता क्रमांक	विषय	पृष्ठ क्रमांक
1	2	3	4
74	6.11	जिल्हयातील विंगर कृषी सहकारी पतसंस्थाचे कार्य 31.3.2002 अखेर.	156
75	6.12	जिल्हा आणि प्राथमिक पणन संस्थांचे कार्य 31.3.2002 अखेर.	157
76	6.13	जिल्हयातील उत्पादन आणि सामाजिकसेवा संस्थांचे कार्य 31.3.2002 अखेर	160
77	6.14	जिल्हयातील उत्पादन संस्था आणि सामाजिकसेवा संस्था यांचे प्रमुख कार्यांचा तपशिल 31.3.2002 अखेर.	161
78	6.15	जिल्हयातील निर्यात बाजारपेठांची माहिती 31.3.2002 अखेर.	162
79	6.16	जिल्हयातील सावकारांची संख्या आणि त्यांनी दिलेली कर्जे 31.3.2002 अखेर.	170
7. वैद्यकीय व आरोग्य सेवा			
80	7.1	सार्वजनिक व अर्थसहाय्यीत संस्थामार्फत उपलब्ध असलेल्या वैद्यकीय सुविधांची माहिती 2001	171
81	7.2	नोंदणी केलेल्या जन्म-मृत्यूची संख्या 2001	173
82	7.3	विविध कारणानुसार मृत्यूची संख्या 2001	175
83	7.4	माता बालसंगोपन कार्यक्रम अंतर्गत लस टोचणी 2001-2002 वर्षाकरीता.	176
84	7.5	जिल्हयातील कुटूंब नियोजन केंद्राची संख्या 2001-2002	177
8. शिक्षण			
85	8.1	2001 च्या जनगणनेनुसार तालुकावार साक्षरता	178
86	8.2	शैक्षणिक संस्था आणि शिक्षकांची आणि विद्यार्थ्यांची संख्या 2000-2001	179
87	8.3	पूर्व प्राथमिक, प्राथमिक, माध्यमिक व महाविद्यालयातील विद्यार्थ्यांची स्तरनिहाय संख्या आणि मागासवर्गीय विद्यार्थ्यांची वर्गवारी 2000-01	180
88	8.4	इतर प्रकारच्या शैक्षणिक संस्था 2000-2001	181
89	8.5	आर्थिक दृष्ट्या मागासलेल्या विद्यार्थ्यांना मिळणा-या शैक्षणिक सवलती 2000-2001	182
90	8.6	प्राथमिक शिक्षणावरील खर्च 2001-2002	183
91	8.7	जिल्हयातील व्यवसाय मार्गदर्शन (कनिष्ठ महाविद्यालये) व तांत्रिक शाळा (आठवी ते बारवी) 2001-2002	184
92	8.8	जिल्हयातील पौढ शिक्षण कार्यक्रम 2001-2002	184
93	8.9	शिक्षकांकरीता प्रशिक्षण संस्था 2000-2001	185
94	8.10	तालुकावार शाररीक शिक्षण महाविद्यालये, क्रिडागणे, क्रिडा संस्था आणि क्रिडा शिष्यवृत्तीधारक इत्यादी माहिती 2001-2002	186
9. वाहतूक व दळणवळण			
95	9.1(अ)	रेल्वे मार्गांची लांबी (31.3.2002 या वर्षाअखेर)	187
96	9.1(ब)	रेल्वे स्थानकांची तालुकावर यादी 31.3.2002 अखेर.	187
97	9.2	प्रकार व पृष्ठभाग यानुसार रस्त्याची लांबी 31.3.2002 अखेर.	188
98	9.3	वापरात असलेली मोटार वाहणाची संख्या 31 मार्च 2002 वर्षा अखेर.	189
99	9.4	महाराष्ट्र राज्य मार्ग परिवहन महामंडळाची (प्रवासी) वाहतूक आकडेवारी 2001-2002 वर्षाकरीता.	190

पुढे चालू.

VI

अ.क्र.	तक्ता क्रमांक	विषय	पृष्ठ क्रमांक
1	2	3	4
100	9.5	महत्वाच्या रस्त्यावरील वाहतुक गणना 2001 या वर्षाकरीता (वाहतुक गणना मे - 2001)	191
101	9.6	पोस्ट ; तारघरे व दुरध्वनी सेवा व दुरदर्शन संच यांची आकडेवारी 31 मार्च 2002 अखेर.	209
10. स्थानिक संस्था			
102	10.1	स्थानिक संस्थांचे उत्पन्न व खर्च (वर्ष 2001-2002)	210
103	10.2	ग्रामपंचायतीचे उत्पन्न व खर्च (2001-2002 करीता)	211
104	10.3	जिल्हा परिषदचे बाबजार उत्पन्न व खर्च (2001-2002 या वर्षाकरीता)	214
105	10.4	महानगरपालिका कटक मंडळे व महानगरपालिकांचे उत्पन्न व खर्च (2001-2002 या वर्षाकरीता)	216
11. नियोजन			
106	11.1	विविध विकास शिर्षाखाली झालेल्या योजनांतर्गत खर्च 2001-2002	218
107	11.2	योजनेखालील महत्वाची भौतिक साधने 2001-2002 या वर्षाकरीता	220
108	11.3	रोजगार हमी योजना 2001-2002 या वर्षाकरीता	226
109	11.4	रोजगार हमी योजनेखाली घेतलेली कामे ; त्यावरील रोजगार व खर्च 2001-2002 या वर्षाकरीता	227
110	11.5	पिण्याच्या पाण्याच्या सोई व टंवाई संबंधी केलेल्या उपाययोजना 2001-2002 या वर्षाकरीता	228
111	11.6	संकरीत व अधिक उत्पादन देणा-या पिकांच्या जाती व त्याखालील क्षेत्र 2001-2002 या वर्षाकरीता	230
112	11.7	जिल्ह्यातील रासायनिक खताचे वाटप (वर्ष 2001-2002 या वर्षाकरीता)	232
113	11.8	जिल्ह्यातील साखर कारखाने 2001-2002 या गर्ळीत हंगामाकरीता	233
114	11.9	दुध संस्थांची संख्या (वर्ष 2001-2002)	234
115	11.10	अवर्षण प्रवण कार्यक्रमांची प्रगती दर्शविणारा तक्ता (वर्ष 2001-2002)	**
116	11.11	जिल्ह्यातील एकात्मिक आदिवासी विकास कार्यक्रमाची प्रगती व त्यावरील तरतुद व खर्च (वर्ष 2001-2002)	235
117	11.12	वीस कलमी कार्यक्रम (2001-2002 या वर्षाकरीता)	237
118	11.13	विशेष घटक याजना (2001-2002 या वर्षाकरीता)	238
119	11.14	जिल्ह्याचा स्थानिक विकास कार्यक्रम (वर्ष 2001-2002) (अ व ब)	239

टिप :- * * तक्त्यामधील माहिती निरंक आहे.


पुढे घाल

VII

अ.क्र.	तक्ता क्रमांक	विषय	पृष्ठ क्रमांक
1	2	3	4
120	11.14 (क व ड)	जिल्हयाचा स्थानिक विकास कार्यक्रम (वर्ष 2001-2002)	240
12. किंमती व निर्देशांक			
121	12.1	जिल्हयातील निवडक शेतीमालाच्या सरासरी घाटक किंमती एप्रिल 2001 ते मार्च 2002	241
122	12.2	जिल्हयातील मुख्यालयाच्या ठिकाणच्या महत्वाच्या वस्तूच्या मासिक सरासरी किरकोळ किंमती वर्ष 2001	243
123	12.3	महत्वाच्या ग्राहक किंमतीचे निर्देशांक सन 2001-2002	247
13. न्याय व प्रशासन			
124	13.1	जिल्हयातील पोलीस अधिकारी / कर्मचा-यांची एकूण संख्या सन 2001-02	248
125	13.2	जिल्हयातील गुन्हयासंबंधीची आकडेवारी सन 2001-2002	249
126	13.3	तुरूगांत दाखल केलेले गुन्हेगार सन 2001-2002	251
127	13.4	तुरूगांत दाखल केलेल्या गुन्हेगारांचे वयोगटानुसार व शैक्षणिक पात्रतेनुसार वर्गीकरण 2001-2002	252
128	13.5	दिवाणी व फौजदारी न्यालयात निकालात काढलेली कामे /प्रकरणे सन 2001-2002	253
14. बँकी व विमा			
129	14.1	जिल्हयातील बँक कार्यालये, वर्गीकृत बँकाची संख्या, ठेवी व कर्जे सन 2001-2002.	254
130	14.2	जिल्हयातील 31 मार्च 2002 रोजी चालु असलेल्या संयुक्त भांडवलाची संख्या	255
131	14.3	उतरविलेल्या विमा पत्राची संख्या व विम्याची रक्कम (2001-2002)	255
15. संकिर्ण			
132	15.1	जिल्हयातील चित्रपट गृहाविषयी आकडेवारी सन 2001-2002	256
133	15.2	गोळा केलेली अल्पबचत गुंतवणुक व खातेदारांची संख्या सन 2001-2002	257
134	15.3	तेहसिल निहाय गोळा केलेला जमान महसुल सन 2001-2002	258
135	15.4	मुद्रणालये आणि त्यांत छापलेली व प्रकाशित केलेली वर्तमान पत्रे आणि नियतकालिके 31.3.2002 या दिवशी	259
136	15.5	स्वस्त धान्य दुकानांना पुरविलेले तादुळ, गहू व साखर सन 2001-2002	261
138	15.6	जिल्हयातील 1999 मधील लोकसभा व 1999 मधील विधानसभा निवडणुक संबंधी आकडेवारी	262
139	15.7	जिल्हयातील 31.3.2002 रोजीची अधिकारी व प्रवासी यांचेसाठी असलेल्या विश्रामगृहाची तालुका निहाय यादी	265
140	15.8	निवडक निर्देशांकाचे कल 2001-2002	267

* * तक्त्यामधील माहिती निरंक आहे.

भाग - 1



दृष्टिक्षेपात जिल्हा

जिल्हा - भंडारा/गांधिया

2001-2002

जिल्हा सामाजिक व आर्थिक समालोचन 2001-2002

दृष्टिक्षेपात जिल्हा -भंडारा/गोंदिया

अ.क्र.	बाब	परिमाण	जिल्हा भंडारा	जिल्हा गोंदिया	महाराष्ट्र राज्य
1	2	3	4	5	6
(एक) प्राकृतिक रचना					
अ) भौगोलिक रचना					
1)	उत्तर अक्षांश.	अंश	20.39 ते	21.38	16.4 ते 22.1
2)	पूर्व रेखांश	अंश	79.27 ते	80.42	72.6 ते 80.9
ब) हवामान व तापमान			.(1998)		(2000-2001)
1)	किमान	डिग्री सेल्सिअस	7.4		5.6
2)	कमाल	डिग्री सेल्सिअस	47.5		45.9
3) पर्जन्य (सरासरी) (2001)					.(1998)
		मि.मि.	1298	1231	1628.00
क) प्रशासकीय विभाग (2001-2002)					
1)	तालुके	संख्या	7	8	353
2)	पंचायत समित्या	संख्या	7	8	349
3)	टंचाईग्रस्त तालुके	संख्या	0	0	उ.ना.
4)	एकात्मिक ग्रामिण विकास प्रकल्प	संख्या	7	8	उ.ना.
5)	शहरे	संख्या	6	2	378
6)	गावे (एकूण) 2001 प्रमाणे	संख्या	870	950	43722 *
(1)	निर्जन	संख्या	98	64	उ.ना.
(2)	वस्ती असलेली	संख्या	772	886	43722
7)	क्षेत्रफळ	चौ.कि.मी.	3717	5641	307583
दोन) प्रशासकीय संस्था (2001-2002)					
1)	पंचायत समित्या	संख्या	7	8	349
2)	महानगरपालिका	संख्या	0	0	19
3)	नगर परिषदा	संख्या	3	2	224
4)	कटक मंडळे	संख्या	0	0	7
5)	ग्रामपंचायती	संख्या	541	556	27832 *
6)	पोलिस ठाणी	संख्या	12	12	913
					(31डिसे.2001)
7)	पोलिस आऊट पोष्ट	संख्या	7	11	1787
					(31डिसे.2001)

* वस्ती नसलेली गावे धरून * नगर पंचायतीसह

II

अ.क्र.	बाब	परिमाण	जिल्हा भंडारा	जिल्हा गोंदिया	महाराष्ट्र राज्य
1	2	3	4	5	6
तीन)	लोकसंख्या (2001) प्रमाणे				
1)	ग्रामिण लोकसंख्या	आकडे हजारात	961	1057	55732
2)	नागरी लोकसंख्या	आकडे हजारात	175	143	41020
3)	एकूण लोकसंख्या	आकडे हजारात	1136	1200	96752
4)	अनुसूचित जातीची लोकसंख्या(1991)	आकडे हजारात	185	170	8758
5)	अनुसूचित जातीच्या लोकसंख्येची एकूण लोकसंख्येशी टक्केवारी (1991)	टक्केवारी	18.97	15.00	11.09
6)	अनुसूचित जमातीची लोकसंख्या(91)	आकडे हजारात	102	208	7318
7)	अनुसूचित जमातीच्या लोकसंख्येची एकूण लोकसंख्येशी टक्केवारी (1991)	टक्केवारी	10.46	18.36	9.27
8)	पुरुष (2001)	आकडे हजारात	573	598	50334
9)	स्त्रिया	आकडे हजारात	563	602	46418
10)	स्त्री-पुरुष प्रमाण (2001)	1000 पुरूषामागे स्त्रियाचे प्रमाण	982	1005	922
11)	घनता	दर चौ.कि.मी. क्षेत्रातील लोकसंख्या	306	213	314
12)	साक्षरतेचे प्रमाण (2001)				
1)	एकूण	टक्केवारी	78.65	78.65	77.3
2)	पुरुष	टक्केवारी	89.11	89.54	86.3
3)	स्त्रिया	टक्केवारी	68.11	67.89	67.5
4)	राज्यामध्ये जिल्हयाचा क्रमांक	संख्या	0	0	0
चार)	कृषि (अस्थायी) (2000-2001)				
1)	भौगोलिक क्षेत्र	हजार हेक्टर	378	550	30758
2)	जंगल व्याप्त क्षेत्र	हजार हेक्टर	38	123	5217
	त्याची भौगोलिक क्षेत्राशी टक्केवारी	टक्केवारी	10.05	22.37	16.96
3)	शेतीस उपलब्ध नसलेली जमीन				
अ)	बिगर शेती वापराखालील जमीन	हजार हेक्टर	18	41	1373
ब)	पडीत आणि लागवडीलायक नसलेली जमीन	हजार हेक्टर	25	26	1722
क)	एकूण (अ + ब)	हजार हेक्टर	43	67	3095

III

अ.क्र.	बाळ	परिमाण	जिल्हा भंडारा	जिल्हा गोंदिया	महाराष्ट्र राज्य
1	2	3	4	5	6
4) पडीत जमीनीव्यतिरिक्त लागवड न केलेली इतर जमीन					
1)	कायम गुरे चरण आणि इतर	हजार हेक्टर	22	56	1250
2)	झाडे झुडपाखालील जमीन	हजार हेक्टर	2	2	245
3)	लागवडीयोग्य परंतु पड जमीन	हजार हेक्टर	10	6	915
5) पडीत जमीन					
1)	चालू पड	हजार हेक्टर	10	8	1222
2)	इतर पड	हजार हेक्टर	8	7	1195
6) पिकाखालील जमीन					
1)	पिकाखालील निव्वळ क्षेत्र	हजार हेक्टर	205	198	17619
2)	दुसोटा क्षेत्र	हजार हेक्टर	58	43	4762
3)	एकूण पिकाखालील क्षेत्र	हजार हेक्टर	263	240	22381
7)	ओलित क्षेत्र				
1)	निव्वळ ओलित क्षेत्र	हजार हेक्टर	106	100	2975
2)	एकूण ओलित क्षेत्र	हजार हेक्टर	136	165	3667
8)	महत्वाच्या पिकाखालील क्षेत्र (अन्नधान्य)	हजार हेक्टर	234	216	12798
9) वहित धारण जमीन (अंतिम) (1990-91)					
1)	2 हेक्टरपेक्षा कमी	संख्या हजारात	252		6002
2)	2 ते 10 हेक्टर	संख्या हजारात	54		3297
3)	10 हेक्टर पेक्षा जास्त	संख्या हजारात	1		171
10)	जमीन महसूली वसूली (2001-2002)	लाख रूपये	48.03	109.5	1900
11)	जिल्हा परिषदाचा उपकर	हजार रूपये	6272	2214	400
12)	पंचायत समित्यांचा उपकर	हजार रूपये			उ.ना.
पाच) पशुसंवर्धन (पशुगणना 1997)(अस्थाई)					
1)	एकूण पशुधन	संख्या हजारात	614	752	39638
2)	गायी व बैल	संख्या हजारात	318	431	18071
3)	म्हशी व रेडे	संख्या हजारात	92	100	6073
4)	मेंढ्या व शेळ्या	संख्या हजारात	181	190	14802
5)	कोबड्या व बदके	संख्या हजारात	451	472	35392

IV

अ.क्र.	बाब	परिमाण	जिल्हा भंडारा	जिल्हा गोंदिया	महाराष्ट्र राज्य
1	2	3	4	5	6
सहा)	सहकार (2001-2002)				(2000-2001)
	1) सहकारी संस्था	संख्या	1395	1030	165789
	2) प्राथमिक कृषि सहकारी पतसंस्था	संख्या	384	289	20674
	3) प्राथमिक कृषि, सहकारी पतसंस्थांची सभासदसंख्या	संख्या हजारात	156	111	10340
	4) सहकारी दुग्धसंस्था	संख्या	331	240	23484
	5) प्राथमिक कृषिपतसंस्थांनी दिलेली कर्जे	रूपये कोटीत	17.02	24.84	3753
सात)	जलसिंचन (2001-2002) च्या अखेरपर्यंत पूर्ण झालेले पाटबंधारे प्रकल्प व त्याखालील लाभाक्षेत्र				(2000)
	1) मोठे प्रकल्प	संख्या	1	3	31
	2) मध्यम प्रकल्प	संख्या	4	7	176
	1 व 2 चे लाभाक्षेत्र	हजार हेक्टर	60	205	उ.ना.
	3) लघु प्रकल्प (राज्यक्षेत्र)		59	62	2150
	लाभाक्षेत्र	हजार हेक्टर	15	17	उ.ना.
	4) सिंचनविहिरी खूली भिजणारे क्षेत्र(00-01)	हजार हेक्टर	30	9	1922
आठ)	उद्योग (2001 अखेर)	संख्या			(2000)
	1) नोंदणीकृत कारखान्यांची संख्या	संख्या	168	172	33396
	2) नोंदणीकृत चालू कारखान्यांची संख्या (उत्पादन चालू कारखाने)	संख्या	159	168	28324
	3) सहकारी साखर कारखान्यांची संख्या(2001-2002)	संख्या	1	0	201
	4) सहकारी साखर कारखान्यातील उत्पादन	हजार मेटन	74	0	5628
	5) सर्वसूतगिरण्यांची संख्या (2001-2002)	संख्या	1	0	230
नऊ)	बिज		(31.3.02)		(31.3.98)
	1) बीज पुरवठा केलेली शहरे व खेडी (2001)	संख्या	778	888	39413
	2) विद्युतीकरण झालेल्या गावांची संख्या(2001)	संख्या	772	886	उ.ना.
	3) बीजपुरवठा केलेली पंपसंच (मार्च 2002 अखेरपर्यंत)	संख्या हजारात		31	2367
	4) बसविण्यात आलेले गोबरगॅस सयंत्र (2001-2002 अखेरपर्यंत)	संख्या	23031		उ.ना.

अ.क्र.	बाब	परिमाण	जिल्हा भंडारा	जिल्हा गोंदिया	महाराष्ट्र राज्य
1	2	3	4	5	6
दहा)	सार्वजनिक आरोग्य (2001)				
	1) रुग्णालये	संख्या	7	12	981
	2) दवाखाने	संख्या	41	41	1629
	3) प्राथमिक आरोग्य केंद्रे	संख्या	33	39	1768
	4) प्राथमिक आरोग्य पथके (अस्थायी)	संख्या	0	0	159
अकरा)	शिक्षण		(2000-2001)		(2001-2002)
	1) एकूण प्राथमिक शाळा	संख्या	886	1072	68394
	2) प्राथमिक शाळेतील विद्यार्थी	संख्या हजारात	134	162	11738
	3) प्राथमिक शाळेतील शिक्षक	संख्या हजारात	4	4	310
	4) प्रत्येक शिक्षकामागे प्राथमिक शाळेतील विद्यार्थी	संख्	30	25	38
बारा)	माध्यमिक शिक्षण (2000-2001)				(2001-2002)
	1) दुय्यम शाळा	संख्या	244	227	16119
	2) शाळेतील एकूण विद्यार्थी	संख्या हजारात	128	118	9636
	3) शाळेतील शिक्षक	संख्या हजारात	3	3	263
	4) प्रत्येक शिक्षकामागे माध्यमिक शाळेतील विद्यार्थी	संख्	23	25	37
तेरा)	उच्च शिक्षण (2000-2001)				(2001-2002)
	1) संस्था	संख्या	13	9	1680
	2) एकूण विद्यार्थी	संख्या हजारात	37	45	955
चौदा)	अ) प्रौढ शिक्षण (2001-2002)				(2000-2001)
	1) प्रौढ शिक्षण केंद्रे (जनचेतना केंद्र)	संख्या	926	1174	उ.ना.
	2) प्रौढांची उपस्थिती (साक्षर)	संख्या हजारात	46	59	5331
	ब) तांत्रिक व व्यवसाय शिक्षण (2001-2002)				(2001-2002)
	1) औद्योगिक प्रशिक्षण संस्था	संख्या	10	9	612
	2) शासकीय औद्योगिक प्रशिक्षण संस्था	संख्या	7	8	347
	3) अशासकीय औद्योगिक प्रशिक्षण संस्था	संख्या	3	1	265
	4) शासकीय व अशासकीय औद्योगिक प्रशिक्षण संस्थाची प्रवेश क्षमता	संख्या	929	1292	93424
	5) पदवी अभ्यासक्रमाच्या तांत्रिक संस्था व त्यांची पहिल्या वर्षासाठी प्रवेश क्षमता	संख्या	उ.ना.	उ.ना.	147
		संख्या	उ.ना.	उ.ना.	44650

VI

अ.क्र.	बाब	परिमाण	जिल्हा भंडारा	जिल्हा गोंदिया	महाराष्ट्र राज्य
1	2	3	4	5	6
6)	पदवीका अभ्यासक्रमाच्या तांत्रिक संस्था	संख्या	उ.ना.	उ.ना.	220
	व त्यांची पहिल्या वर्षासाठी प्रवेश क्षमता	संख्या	उ.ना.	उ.ना.	45980
7)	व्यवसाय शिक्षण संस्था (माध्यमिक व	संख्या	16	15	उ.ना.
	उच्च माध्यमिक गट) व त्यांची प्रवेश क्षमता	संख्या हजारात	1	1	उ.ना.
पंधरा) परिवहन आणि दळणवळण (मार्च 2002 अखेर)					
1)	एकूण रेल्वे मार्ग लांबी	कि.मी.	281		5459
2)	रस्त्यांनी जोडलेली गावे				
अ)	बारमाही	संख्या	1383		36996
ब)	हगामी	संख्या	167		2192
3)	एकूण रस्त्यांची लांबी (पृष्ठांकित)	कि.मी.	3839	4683	222500
	(31 मार्च 2002 अखेर)				
4)	राष्ट्रीय महामार्गांची लांबी	कि.मी.	72	34	3710
5)	राज्यमहामार्गांची लांबी	कि.मी.	430	400	33405
6)	महत्वाच्या जिल्हा रस्त्याची लांबी	कि.मी.	613	773	47927
7)	इतर जिल्हा रस्त्याची लांबी	कि.मी.	870	1332	43906
8)	ग्रामिण रस्त्याची लांबी	कि.मी.	1719	1991	93652
सोळा) एकात्मिक ग्रामिण विकास कार्यक्रम					
1)	दारिद्र्य रेषेखालील कुटूंबे	संख्या लाखात	102	127	38.19
	(1997-98 च्या सर्वेक्षणानुसार)				(अस्थायी)
	स्वर्णजयंती ग्रामस्वयंरोजगार योजना				
2)	स्वयंरोजगाराची संख्या (2001-2002)	संख्या	1398	1608	70602
सतरा) रोजगार निर्मिती (2001-2002)					
अ)	रोजगार हमी योजना	मनुष्य दिवस			
		(लाखात)	49.43	42.14	1616.95
ब)	जवाहर ग्रामसमृद्धी योजना (2001-2002)	मनुष्य दिवस			(2001-2002)
		(लाखात)	5.72	5.89	228.62
अठरा) आदिवासी कल्याणकारी योजना					
	आदिवासी करीता आश्रम शाळा	संख्या	10	34	731
	विद्यार्थी	संख्या	2224	9935	248293

VII


अ.क्र.	बाब	परिमाण	जिल्हा भंडारा	जिल्हा गोंदिया	महाराष्ट्र राज्य
1	2	3	4	5	6
एकोण-	मागासवर्गीयांसाठी कल्याणकारी योजना(2001-2002)				(2001-2002)
वीस	अ) मागासवर्गीयांसाठी वस्तीगृहे	संख्या	4	2	243
	ब) वस्तीगृहात राहणारे विद्यार्थी	संख्या	300	150	19028
वीस)	जिल्हा नियोजन (2001-2002)				
	1) वार्षिक योजनेतील मंजूर तरतुद	रूपये कोटीत	13.50	16.38	3934.41
	2) अनुशेष भरुन काढण्यासाठी तरतुद	रूपये कोटीत	निरंक	निरंक	378.65
एकवीस	नागरी पुरवठा (2001-2002)				
	1) रास्त भावाची दुकाने	संख्या	877	981	49940
	2) पुरवलेला एकूण साठा (डिसेंबर, 2002 अखेर)				
	अ) गहू	हजार टन	17	21	740
	ब) तांदूळ	हजार टन	11	17	445
	3) शासकीय गोदामे (30/6/2002)	संख्या	9	22	914
	4) साठवण्याची क्षमता (30/6/2002)	लाख मे टन.	95	85	584

टिप :- 1) उना = उपलब्ध नाही

आधार :- 1) अर्थ व सांख्यिकी संचालनालय, मुंबई

2) जिल्हा सांख्यिकी कार्यालय, भंडारा.

भाग - 2



सामाजिक

मिस्त्रा - भंडारा/गांधिया

2001-2002

जिल्हा सामाजिक व आर्थिक समालोचन 2001-2002

1 स्थान व प्राकृतिक रचना

भंडारा हा " भनारा " या शब्दाचा अपभ्रंश असावा कारण रतनपुर येथील उत्खननात इ.स.1100 मध्ये मिळालेल्या शिल्पलेखात " भनारा " असा शब्दप्रयोग आढळतो. इ.स. 1818 ते 1830 पर्यंत हा प्रदेश राजवराण्याच्या अधिपत्याखाली होता आणि जिल्हा मुख्यालय " लांजी " येथे होते. इ.स. 1821 चे दरम्यान " लांजी " मुख्यालय बदलून " भंडारा " येथे जिल्हा मुख्यालय स्थापन करण्यांत आले. तसेच इ.स. 1867 मध्ये भंडारा जिल्ह्याचा काही भाग तोडून मध्यप्रदेशातील बालाघाट जिल्ह्याची निर्मित करण्यांत आली. भंडारा जिल्ह्यातील "सानगडी " तालुका मुख्यालय बदलून "साकोली " तालुका मुख्यालय स्थापन करण्यांत आले. इ.स. 1881 पर्यंत जिल्ह्यात केवळ तिरोडा व साकोली हे दोनच तालुका मुख्यालये होती. भंडारा तालुका मुख्यालय नंतर निर्माण करण्यात आले. त्यानंतर तिरोडा तालुका मुख्यालय दंद करून " गोंदिया " तालुका मुख्यालय स्थापन करण्यात आले.

1 मे, 1999 रोजी भंडारा जिल्ह्याचे विभाजन करून नवनिर्मित गोंदिया जिल्हा अस्तित्वात आला. प्राचिन काळापासून गोंदिया क्षेत्र गोंडराजाच्या अधिपत्याखाली होते. त्यावेळी घनदाट जंगले होती. गोंडसमाज येथील मुळ निवासी होते. गोंद व लाख गोळा करून गावामध्ये विकणे हा त्याचा मुख्य व्यवसाय होता. या व्यवसायावरूनच " गोंदिया " हे नांव पडले असा इंग्रज राजवटीमधील आर.व्ही.रसेल द्वारा लिखित पुस्तकामध्ये उल्लेख आढळतो.

भंडारा व गोंदिया हे दोन्ही जिल्हे वैनगंगेच्या खो-यात उत्तर अक्षांश 20-39 ते 21-38 आणि पूर्व रेखांश 79-27 ते 80-42 च्या दरम्याने वसलेले आहे. भंडारा जिल्ह्याच्या उत्तरेस मध्य प्रदेशातील बालाघाट जिल्हा, पूर्वेस गोंदिया जिल्हा, दक्षिणेस चंद्रपूर जिल्हा व पश्चिमेस नागपूर जिल्हा आहे. तसेच गोंदिया जिल्ह्याच्या पूर्वेस राजनांदगाव जिल्हा (म.प्र.), पश्चिमेस भंडारा, उत्तरेस बालाघाट जिल्हा (म.प्र.) व दक्षिणेस गडचिरोली जिल्हा आहे.

सर्वेक्षर जनरल ऑफ इंडिया यांचे अभिलेखानुसार भंडारा जिल्ह्याचे क्षेत्रफळ 3717 चौ.कि. असून ते राज्याच्या क्षेत्रफळाच्या 1.21 टक्के एवढे आहे. गोंदिया जिल्ह्याचे क्षेत्रफळ 5,641 चौ.कि.मी. असून राज्याच्या एकूण क्षेत्रफळाच्या 1.83 टक्के एवढे आहे.

1.1 - भूशास्त्र :-

भंडारा व गोंदिया जिल्ह्यातील मृदा मुख्यतः काळीकनार, सिहार, मोरांड, खरडी व बरडी प्रकारची आहे. पैकी कन्हार जमिन कमी असून जास्त मोलाची आहे. बरडी कन्हारपेक्षा वेगळी असून चुनखडी मिश्रित व गाढीची आहे. लाल-पिवळसर सिहार जमीन स्फटिकमय दगडाच्या घर्पनापासून निर्माण झालेली आहे. ह्या जमीनीला उन्हाळ्यात भेगा पडतात. हलक्या प्रकारच्या सिहार जमीनीस खरडी म्हणतात. वैनगंगा नदीच्या काठवरील भागात काळी कन्हार व प्रथम दर्जाची मोरांड जमीन आढळते. ती खोल थराची, चिकट व आद्रता टिकवून ठेवणारी असून त्यांत वर्षातून दोनदा पिके घेतल्या जातात. वैनगंगेच्या खो-यात वाळू मिश्रित जमीन आढळते. ती खोल थराची चिकट व आद्रता टिकवून ठेवणारी असून भात पिकास योग्य आहे. जिल्ह्यातील एकूण लागवडीयोग्य क्षेत्राच्या 71 टक्के सिहार जमीन आढळते. मोरांड प्रकारच्या जमीनीमध्ये विशेषतः ज्वारी, गहू व जवस हि पिके घेतली जातात. खरडी व बरडी जमिनीत हलक्या प्रकारच्या भाताचे व काही भागात ज्वारीचे पिक घेतल्या जाते. सातपुडा पर्वताच्या शृंगाराद्वारे अनेक डोंगराळ भाग निर्माण झाल्यामुळे मॅंगनिज, कायनाईट, सिलीमिनाईट अशा मौल्यवान धातूंचे खनिज मिश्रण असलेली भूगर्भ रचना आढळते.

1.2 - नद्या

भंडारा व गोदिया जिल्ह्यात वैनगंगा नदी ही सर्वात मोठी व महत्त्वाची नदी असून ती जिल्ह्यात उत्तर-पूर्व भागात प्रवेश करते. ती पुढे दक्षिणेकडील चंद्रपूर जिल्ह्यात वाहत जाते. बाघ, पांगोडी, सुर, गाढवी, चंदन आणि बावनथडी ह्या नद्या वैनगंगा नदीच्या उपनद्या आहेत. भंडारा व गोदिया जिल्हे मिळवून वैनगंगेची लांबी जवळपास 200 कि.मी. असून ती बाराही महिन वाहत असते. गोदिया जिल्ह्यातील बाघ नदीची लांबी 130 कि.मी. असून ती चिचगड पहाडातून उगम पावून उत्तरेकडे वाहत जाते. देवरी तालुक्यातील सिरपूर गावाजवळ बाघ नदीवर मध्यम पाणी पूरवठा प्रकल्प उभारण्यात आला आहे.

1.3 - प्रशासकीय विभाग

भंडारा जिल्ह्याचे प्रशासकीय मुख्य ठिकाण भंडारा येथे असून राज्याच्या राजधानीपासून 899 कि.मी. अंतरावर आहे. उपराजधानीचे ठिकाण 62 कि.मी. असून मुंबई-कलकत्ता या राष्ट्रीय महामार्गावर आहे. जिल्ह्यात एकूण 7 तहसिल असून 1991 च्या जनगणनेप्रमाणे जिल्ह्याच्या एकूण क्षेत्रफळाची टक्केवारी पाहता तुमसर, साकोली, पवनी, भंडारा तालुक्याचे क्षेत्र 6 टक्के आहे. जिल्ह्यात - 2001 च्या जनगणनेनुसार 772 वस्ती असलेली गावे, 98 ओसाड गावे आणि 6 शहरे आहेत. भंडारा जिल्ह्यात 31 मार्च, 2002 रोजी 540 ग्रामपंचायती व 1 ग्राममंडळ मोहाडी पंचायत समिती अंतर्गत आहे. त्यातील लोकनियुक्त राखीव सभासदांची संख्या 2114 व सर्वसाधारण सभासदांची संख्या 2194 असून एकूण सभासदांची संख्या 4308 आहे.

गोंदिया जिल्ह्याचे प्रशासकीय मुख्य ठिकाण गोंदिया येथे असून राज्याच्या राजधानीपासून 1006 कि.मी. अंतरावर आहे. उपराजधानीचे ठिकाण 169 कि.मी. अंतरावर असून मुंबई-कलकत्ता ह्या राष्ट्रीय महामार्गावर आहे. जिल्ह्यात एकूण 8 तहसिल असून 1991 च्या जनगणनेप्रमाणे जिल्ह्याच्या एकूण क्षेत्रफळाच्या तालुक्याची टक्केवारी पाहता अ/मोरगांव तालुक्याचे क्षेत्र सर्वात जास्त म्हणजे 13 टक्के आहे व आमगांव तालुक्याचे क्षेत्र सर्वात कमी म्हणजे 3 टक्के आहे. देवरी तालुक्याचे क्षेत्र 12 टक्के आहे. गोंदिया, सालेकसा तालुक्याचे क्षेत्र जिल्ह्याच्या एकूण क्षेत्रफळाच्या तुलनेत प्रत्येकी 6 टक्के आहे. जिल्ह्यात 2001 च्या जनगणनेप्रमाणे 886 वस्ती असलेली गावे, 64 ओसाड गावे व 2 शहरे आहेत. जिल्ह्यात 31 मार्च, 2002 रोजी 556 ग्रामपंचायती व 3 ग्राममंडळे होती. ग्राममंडळे तिरोडा पंचायत समिती अंतर्गत 2 व सालेकसा पंचायत समिती अंतर्गत 1 या प्रमाणे होत्या त्यातील लोकनियुक्त राखीव सभासदांची संख्या 3185 व सर्वसाधारण सभासदांची संख्या 1350 असून एकूण सभासदांची संख्या 4535 आहे.

1.4 - हवामान व पर्जन्यमान

भंडारा व नवनिर्मित गोंदिया जिल्हा समुद्र सपाटी पासून फार दूर असल्यामुळे हवामान विषम स्वरूपाचे आहे. जिल्ह्यातील गोंदिया या निवडक केंद्रातील सन 1998 मधील कमाल तापमान 47.5 डिग्री सेल्सियस व किमान तापमान 7.4 डिग्री सेल्सियस होते. येथील उन्हाळा व हिवाळा सारखाच तीव्र असतो. बहुतांशी पावसाचे जास्त प्रमाण जुलै व ऑगस्ट महिन्यात असते. जूनच्या दुस-या आठवड्यापासून पावसाची सुरुवात होऊन ऑक्टोबरच्या पहिल्या आठवड्या पर्यंत पाऊस पडतो. वर्षातील सरासरीच्या 90 टक्के पाऊस ह्याच कालावधीत पडतो 2001 मध्ये भंडारा जिल्ह्यात 1112.60 व गोंदिया जिल्ह्यात 1231.30 मी.मी.पाऊस (पर्जन्य) पडल्याचे दिसून येते.

(तीन)

2. लोकसंख्या

2.1 - 2001 च्या जनगणनेनुसार लोकसंख्या :-

2001 च्या जनगणनेनुसार भंडारा जिल्हयाची एकूण लोकसंख्या 11,35,835 असून त्यापैकी 5,73,184 पुरुष व 5,62,651 स्त्रिया आहेत. जिल्हयातील एकूण लोकसंख्येपैकी ग्रामिण भागात 9,60,483 व नागरी भागात 1,75,352 लोकसंख्या आहे. जिल्हयातील एकूण लोकसंख्येच्या तुलनेत ग्रामिण भागातील लोकसंख्येचे प्रमाण 85 टक्के इतके आहे. व नागरी भागातील लोकसंख्येचे प्रमाण 15 टक्के इतके आहे. तसेच ग्रामिण भागात 4,83,796 पुरुष व 4,76,687 स्त्रिया असून नागरी भागात 89,388 पुरुष व 85,964 स्त्रिया आहेत.

2001 च्या जनगणनेनुसार नवनिर्मित गोंदिया जिल्हयाची एकूण लोकसंख्या 12,00,151 असून त्यापैकी 5,98,447 पुरुष व 6,01,704 स्त्रिया आहेत. जिल्हयातील एकूण लोकसंख्येपैकी ग्रामिण भागात 10,56,746 व नागरी भागात 1,43,405 लोकसंख्या आहे. जिल्हयातील एकूण लोकसंख्येच्या तुलनेत ग्रामिण भागातील लोकसंख्येचे प्रमाण 88 टक्के इतके आहे. व नागरी भागातील लोकसंख्येचे प्रमाण 12 टक्के इतके आहे. तसेच ग्रामिण भागात 5,25,637 पुरुष व 5,31,109 स्त्रिया असून नागरी भागात 72,810 पुरुष व 70,595 स्त्रिया आहेत.

भंडारा जिल्हयाची लोकसंख्या 1941 पासून 1971 पर्यंत वाढीव दराने वाढत गेली परंतु 1981 मध्ये हा वृद्धीदर कमी झाला. राज्याच्या तुलनेत जिल्हयाचा लोकसंख्येचा वाढीचा दर नेहमीच कमी राहिलेला आहे. 1961-1971 या दशवार्षिक जिल्हयाच्या लोकसंख्येच्या वाढीव दर 24.59 टक्के होता तो 1991 पासून जिल्हयाच्या दशवार्षिक वाढीच्या तुलनेत सर्वात अधिक होता. 2001 मध्ये भंडारा जिल्हयाचा दर दशवार्षिक वाढीव दर 13.59 टक्के आहे व नवनिर्मित गोंदिया जिल्हयाचा दशवार्षिक दर 8.40 टक्के आहे

2.2 - लोकसंख्येची घनता :-

2001 च्या जनगणनेप्रमाणे भंडारा जिल्हयाकरिता लोकसंख्येच्या प्रती चौ.कि.मी. मधील घनता दर 306 माणसे एवढा आढळतो. ग्रामिण भागातील तो 262 तर नागरी भागातील 3554 इतका येतो. गोंदिया जिल्हयाकरिता लोकसंख्येच्या प्रती चौ.कि.मी. मधील घनता दर 213 माणसे एवढा आढळतो. ग्रामिण भागातील तो 188 तर नागरी भागातील 4,250 इतका येतो. भंडारा जिल्हयात भंडारा तालुक्यात सर्वात अधिक 485 तर साकोली तालुक्यात सर्वात कमी 179 चौ.कि.मी. घनता दर असल्याचे आढळते व गोंदिया जिल्हयात गोंदिया तालुक्यात सर्वात अधिक 568 तर देवरी तालुक्यात सर्वात कमी 78 चौ.कि.मी. घनता दर आढळतो.

2.3 - नागरी व ग्रामिण लोकसंख्या :-

2001 चे जनगणनेप्रमाणे भंडारा जिल्हयातील एकूण लोकसंख्येच्या 85 टक्के लोकसंख्या ग्रामिण भागात तर 15 टक्के लोकसंख्या नागरी भागात आहे. नागरी भागाच्या लोकसंख्येपैकी जवळ-जवळ 60 टक्के लोकसंख्या भंडारा शहरात व सर्वात कमी लोकसंख्या पवनी तालुक्यात आढळून येते.

2001 चे जनगणनेप्रमाणे गोंदिया जिल्हयातील एकूण लोकसंख्येच्या 88 टक्के लोकसंख्या ग्रामिण भागात तर 12 टक्के लोकसंख्या नागरी भागात आहे. नागरी भागाच्या लोकसंख्येपैकी जवळ-जवळ 84 टक्के लोकसंख्या गोंदिया शहरात व सर्वात कमी लोकसंख्या तिरोडा तालुक्यात आढळून येते.

2.4 - स्त्रि-पुरुष प्रमाण :-

2001 च्या जनगणनेप्रमाणे भंडारा जिल्हयात दर हजार पुरुषामागे स्त्रियांची संख्या 983 आहे. हेच प्रमाण ग्रामिण भागात 985 व शहरी भागात 962 आहे. तुमसर तालुक्यात हे प्रमाण सर्वात जास्त 993 तर पवनी तालुक्यात सर्वात कमी 976 इतके आहे.

2001 च्या जनगणनेप्रमाणे गोंदिया जिल्हयात दर हजार पुरुषामागे स्त्रियांची संख्या 1,005 आहे. हेच प्रमाण ग्रामिण भागात 1,010 व शहरी भागात 970 आहे. गोरेगांव तालुक्यात हे प्रमाण सर्वात जास्त 1,028 तर सडक/अर्जनी तालुक्यात सर्वात कमी 991 इतके आहे.

(चार)

2.5 - अनुसूचित जाती व जमाती :-

1991 च्या जनगणनेप्रमाणे जिल्हयातील अनुसूचित जातीची एकूण लोकसंख्या 3,55,484 तर अनुसूचित जमातीची लोकसंख्या 3,09,822 इतकी होती. पैकी भंडारा जिल्हयाची अनुसूचित जातीची लोकसंख्या 1,90,029 व अनुसूचित जमातीची लोकसंख्या 1,07,375 इतकी आहे व गोंदिया जिल्हयाची अनुसूचित जातीची लोकसंख्या 1,65,455 व अनुसूचित जमातीची लोकसंख्या 2,02,447 इतकी आहे.

2.6 - कामकरी :-

जिल्हयात 1991 च्या जनगणनेप्रमाणे काम करणा-यांची संख्या 9,65,020 इतकी होती. नवनिर्मित गोंदिया जिल्हा झाल्यामुळे भंडारा जिल्हयातील एकूण काम करणा-यांची संख्या 1991 प्रमाणे 4,39,736 इतकी आहे. एकूण काम करणा-या संख्येपैकी 1,52,219 शेतकरी व 1,64,942 शेतमजूर आहेत. याशिवाय 31,528 कामकरी घरगुती उद्योगात गुंतलेले असून उर्वरित 91,047 कामकरी घरगुती उद्योगाखेरीज वाहतूक, बांधकाम व व्यापार यात गुंतलेले आढळून येतात. तसेच 38,504 सिमांतिक कामकरी आहेत. त्यांचा समावेश एकूण काम करणा-या संख्येत केल्यास काम करणा-यांचे प्रमाण सुमारे 42.15 टक्के येते.

नवनिर्मित गोंदिया जिल्हयातील एकूण काम करणा-यांची संख्या 1991 प्रमाणे 5,25,284 आहे. एकूण काम करणा-या संख्येपैकी 2,36,325 शेतकरी व 1,50,217 शेतमजूर आहेत. याशिवाय 38,473 कामकरी घरगुती उद्योगात गुंतलेले असून उर्वरित 1,00,269 कामकरी घरगुती उद्योगाखेरीज वाहतूक, बांधकाम व व्यापार यात गुंतलेले आढळून येतात. तसेच 53,070 सिमांतिक कामकरी आहेत. त्यांचा समावेश एकूण काम करणा-या संख्येत केल्यास काम करणा-यांचे प्रमाण सुमारे 51.04 टक्के येते.

2.7 - वयोगट :-

1991 च्या जनगणनेप्रमाणे भंडारा व गोंदिया जिल्हयांत एकूण लोकसंख्येच्या 22.63 टक्के लोकसंख्या 0-9 वयोगटात, 76.90 टक्के 10 ते 80 व त्यावरील वयोगटात आणि 0.47 टक्के अनिर्देशित वयोगटात होती. 2001 चे जनगणनेप्रमाणे वयोगटानुसार आकडेवारी उपलब्ध नाही.

2.8 - साक्षरता :-

2001 चे जनगणनेप्रमाणे भंडारा जिल्हयात 7,75,494 म्हणजेच 78.68 टक्के लोक साक्षर आहेत. त्यापैकी 4,42,372 पुरुष व 3,33,122 स्त्रिया आहेत. त्यांचे प्रमाण अनुक्रमे 89.11 व 68.11 टक्के इतके आहेत. जिल्हयात नागरी भागात 88.99 व ग्रामिण भागात 76.75 टक्के साक्षरता दिसून येते.

2001 चे जनगणनेप्रमाणे गोंदिया जिल्हयात 8,12,226 म्हणजेच 78.65 टक्के लोक साक्षर आहेत. त्यापैकी 4,59,553 पुरुष व 3,52,673 स्त्रिया आहेत. त्यांचे प्रमाण अनुक्रमे 89.54 व 67.89 टक्के इतके आहे. जिल्हयात नागरी भागात 89.17 व ग्रामिण भागात 77.18 टक्के साक्षरता दिसून येते.

वरील साक्षरतेची टक्केवारी काढतांना एकूण लोकसंख्येमधून 0 ते 6 वर्ष वयोगटातील लोकसंख्या कमी करण्यांत आलेली आहे.

2.9 - वापराखालील निवासी घरे :-

1991 चे जनगणनेप्रमाणे जिल्हयात (भंडारा व गोंदिया जिल्हा मिळून) 5,12,380 एवढी वापराखाली निवासी घरे असून त्यामध्ये 4,16,390 कुटूंबे राहत होती. त्यापैकी ग्रामिण भागात 3,65,945 व नागरी भागात 50,445 कुटूंबे आहेत. ग्रामिण व नागरी भागातील प्रत्येक कुटूंबाचा आकार अनुक्रमे 5 असा आहे.

(पांच)

2.10 - अपंगांची संख्या :-

1981 च्या जनगणनेप्रमाणे जिल्हयात (भंडारा व गोंदिया जिल्हा मिळून) एकूण अपंगांची संख्या 3,311 एवढी होती. त्यापैकी ग्रामिण भागात 93.81 टक्के व नागरी भागात 6.19 टक्के होती. तालुक्याच्या तुलनेत सर्वात जास्त अपंग व्यक्ती साकोली तालुक्यात (तालुक्याच्या पुर्नरचनेपुर्वी) 36.97 टक्के असल्याचे आढळते. 1991 व 2001 चे जनगणनेप्रमाणे अपंग व्यक्तीची आकडेवारी उपलब्ध झालेली नसल्याने त्याबाबतची आकडेवारी येथे देण्यांत आलेली नाही.

2.10 (अ) जिल्हा उत्पन्न अंदाज व दरडोई उत्पन्न :-

जिल्हयाचे नियोजन करिता जिल्हा उत्पन्नाची अत्यंत आवश्यकता असल्याने जिल्हा सामाजिक व आर्थिक समालोचन या वार्षिक प्रकाशनात भंडारा व गोंदिया जिल्हयाचे जिल्हा उत्पन्न अंदाज सन 2000-2001 व 2001-2002 प्रकाशित करण्यांत येत आहे. सर्वसाधारणपणे अर्थव्यवस्थेच्या 15 क्षेत्रांचे चालू व स्थिर किमतीनुसार जिल्हा उत्पन्नाचे अंदाज तयार करण्यांत आले आहेत. त्या करिता आवश्यक ती माहिती जिल्हा व राज्य पातळीवरून संकलीत करण्यांत आली असून अर्थव्यवस्थेतील ज्या क्षेत्रातील माहिती जिल्हा पातळीवर स्वतंत्रपणे उपलब्ध होऊ शकत नाही अशाप्रकाची माहिती, राज्य पातळीवर एकत्रितपणे उपलब्ध करून घेण्यांत आली आणि संबंधित जिल्हयांचा वाटा अंदाजित करण्यांत आलेला आहे.

जिल्हा उत्पन्न अंदाज तयार करतांना आर्थिक उत्पादन क्षेत्राचे 1) प्राथमिक 2) दुय्यम व 3) तृतीय क्षेत्र यानुसार तीन क्षेत्रात विभाजन करून त्यानुसार उत्पन्न विचारात घेण्यांत आले.

2.10 (अ) (1) चालू किंमती नुसार जिल्हा उत्पन्न :-

भंडारा व गोंदिया जिल्हयाचे सर्व क्षेत्रातील चालू किंमतीनुसार सन 2001-2002 चे स्थूल जिल्हा उत्पन्न रू. अनुक्रमे 21940377 व 21629800 असून स्थूल दरडोई जिल्हा उत्पन्न रू. 19229 व 17941 आहे. त्याचप्रमाणे निव्वळ जिल्हा उत्पन्न रू. 19681776 व 19589181 असून दरडोई जिल्हा उत्पन्न रू. 17249 व 16248 आहे. चालू किंमतीनुसार जिल्हयाचे स्थूल उत्पन्न राज्य उत्पन्नाच्या 0.81 व 0.80 % व निव्वळ राज्य उत्पन्न राज्य उत्पन्नाच्या 0.81 व 0.81 % आहे.

चालू किंमतीनुसार जिल्हयाच्या स्थूल उत्पन्नाच्या अनुक्रमे 25.09 व 24.87 % प्राथमिक क्षेत्रातून 25.40 व 23.65% द्वितीय क्षेत्रातून व उर्वरीत 49.51 व 51.48 % तृतीय क्षेत्रातून प्राप्त झाले आहे.

2.10 (अ)(2) स्थिर किंमती नुसार जिल्हा उत्पन्न :-

भंडारा व गोंदिया जिल्हयाचे सर्व क्षेत्रातील स्थिर किंमतीनुसार सन 2001-2002 चे स्थूल जिल्हा उत्पन्न रू. अनुक्रमे 13057120 व 12370666 असून स्थूल दरडोई जिल्हा उत्पन्न रू. 11443 व 10261 आहे. त्याचप्रमाणे निव्वळ जिल्हा उत्पन्न रू. 11677419 व 11187491 असून निव्वळ दरडोई जिल्हा उत्पन्न रू. 10234 व 9279 आहे. स्थिर किंमतीनुसार जिल्हयाचे स्थूल उत्पन्न राज्य उत्पन्नाच्या 0.78 व 0.74 % व निव्वळ राज्य उत्पन्न राज्य उत्पन्नाच्या 0.79 व 0.76 % आहे.

स्थिर किंमतीनुसार जिल्हयाच्या स्थूल उत्पन्नाच्या अनुक्रमे 24.23 व 21.68 % प्राथमिक क्षेत्रातून, 27.51 व 26.19 % द्वितीय क्षेत्रातून व उर्वरीत 48.26 व 52.13 % तृतीय क्षेत्रातून प्राप्त झाले आहे. आकडेवारीचा उपलब्धेचा अभाव, अनुरूप निर्देशांकांचा वापर तसेच पध्दतीमधील अंगभूत उणिवा या सर्वांमुळे जिल्हा उत्पन्नाचे अचूक अंदाज बांधण्यामध्ये मर्यादा येत असल्यामुळे हे अंदाज दोबळमानाने जिल्हयातील उत्पन्नाची पातळी आजमावण्याकरीता वापरावेत.

(सहा)

3. वने

3.1 - वनक्षेत्र :-

मुख्य वनसंरक्षक, महाराष्ट्र राज्य नागपूर यांचेकडून प्राप्त झालेल्या महितीनुसार भंडारा जिल्हयात 2001-2002 वर्षामध्ये 1773 व गोंदिया जिल्हयात 2557 चौ.कि.मी. अस्थाई वनक्षेत्र होते. हे वन क्षेत्र भंडारा जिल्हयातील एकूण भौगोलिक क्षेत्राच्या जवळ-जवळ 48 टक्के व गोंदिया जिल्हयातील एकूण भौगोलिक क्षेत्राच्या जवळ-जवळ 45 टक्के असल्याचे आढळते. भंडारा व गोंदिया जिल्हयातील बहुतांश वनक्षेत्र भंडारा, तुमसर, साकोली, तिरोडा, देवरी व अ/मोरगांव या तालुक्यात अंबागड, गायखुरी व प्रतापगड टेकड्यात समाविष्ट असल्याचे आढळते. वनक्षेत्राची राखीव, संरक्षित व अवर्गीकृत अशा 3 भागात विभागणी करण्यात येते. त्यापैकी अवर्गीकृत वनक्षेत्र महसूल विभागाच्या देखरेखीखाली येते. भंडारा जिल्हयातील एकूण वन व्याप्त क्षेत्रापैकी राखीव वनक्षेत्र 66 टक्के, संरक्षित वनक्षेत्र 18 टक्के व अवर्गीकृत वनक्षेत्र 16 टक्के तसेच गोंदिया जिल्हयातील एकूण वनव्याप्त क्षेत्रापैकी राखीव वनक्षेत्र 44 टक्के, संरक्षित वनक्षेत्र 32 टक्के, व अवर्गीकृत वनक्षेत्र 25 टक्के असल्याचे दिसून येते.

3.2-वनोत्पादन :-

भंडारा व गोंदिया जिल्हयात उत्तम दर्जाचा सागवनी झाडांची वने आढळून येतात. तद्वतच बिजा, हळदा, तिवस, सिसम, मोह, खैर, गराडी इत्यादी प्रकारची वनवृक्षे आढळतात. वनात विडयाकरीता तेंदूपाने, मोहाची फुले, लाखाकरिता पळस, डिकाकरीता काढई, धावडा आणि काताकरीता खैर इत्यादी उपयुक्त वृक्षे आढळतात. तसेच चराईकरीता अनेक भागात गवताची कुरणे आहेत. कागद कारखान्यासाठी बांबू वृक्षाची लागवड फार मोठ्या प्रमाणावर उंचवट्याच्या परिसरात केल्या जाते. सामाजिक वनीकरण खात्यामार्फत जिल्हयात डोंगर उतारावर, सपाट जमीनीवर व रस्त्याच्या कडेस मोठ्या प्रमाणावर सामाजिक वनीकरण कार्यक्रम राबविल्या जातो. सिल्क करीता सिल्क ककुनची जोपासना केली जाते. तसेच साकोली तालुक्यात एकोडी येथे तरस किड्याची (कोसा उद्योगाकरीता लागणा-या) शेती करण्यांत येते.

31 मार्च 2002 रोजी संपलेल्या वर्षात भंडारा व गोंदिया जिल्हा मिळून वन खात्याने जळाड लाकडाच्या विक्रीपासून 64.55 लाख रुपये व इमारती लाकडापासून 128.51 लाख रुपये उत्पन्न मिळविले. या शिवाय बांबू, गवत, तेंदूपाने, इतर गौण वन उत्पादनाच्या विक्रीपासून 735.06 लाख रुपये उत्पन्न प्राप्त केले. गेल्या वर्षीच्या तुलनेत 2001-2002 वर्षामध्ये एकूण उत्पादनात रु. 7046.15 लाखानी घट झालेली आहे.

3.3 - वन विकास कार्यक्रम :-

धूप, जोराचा पाण्याचा निचरा व पूर यापासून जमीनीचे संरक्षण करण्यांचे हेतूने व जमीनाचा कस टिकवून ठेवण्याच्या दृष्टिने वनविभाग महत्वाची कामगिरी बजावतात. त्यासाठी दरवर्षी जिल्हा स्तरावरून खालील योजना / कार्यक्रम राबविल्या जातात.

- 1) मध्यवर्ती रोपमळ्याची स्थापना,
- 2) निकृष्ट वनाचे पुर्नवनीकरण.
- 3) वन समुपयोजन, वन संरक्षण तसेच वन्य प्राणी व निसर्ग संरक्षण.

4. कृषि

4.1- जमिनीचा वापर :- भंडारा जिल्हयांतील एकूण भौगोलीक क्षेत्र 2000-2001 चे 377925 हेक्टर इतके होते. भंडारा जिल्हयांचे वार्षिक ऋतु व पिके अहलावरून 2000-2001 वर्षातील निव्वळ कसलेल क्षेत्र 204898 हेक्टर व दुबारा पिकाखालील क्षेत्र 57988 हेक्टर असे एकूण लागवडी खालील क्षेत्र 262886 हेक्टर होते. जिल्हयातील लागवडी खालील (पिकाखालील) एकूण क्षेत्राचे निव्वळ कसलेल्या क्षेत्राशी प्रमाण 77.94 टक्के व एकूण ओलीताखालील क्षेत्राचे एकूण लागवडीखालील क्षेत्राचे प्रमाण 51.75 टक्के असून निव्वळ ओलीताखालील क्षेत्राचे एकूण ओलीताखालील क्षेत्राशी प्रमाण 78.11 टक्के झाले असल्याचे सदर अहवालांनुसार दिसून येते.

(सात)

गोंदिया जिल्हयातील एकूण भौगोलीक क्षेत्र 2000-2001 चे 550010 हेक्टर इतके होते. गोंदिया जिल्हयाचे वार्षिक ऋतू व पिके अहवालावरून 2000-2001 वर्षातील निव्वळ कसलेले क्षेत्र 197571 हेक्टर व दुबारा पिकाखालील क्षेत्र 42899 हेक्टर असे एकूण लागवडीखालील क्षेत्र 240470 हेक्टर होते. जिल्हयातील लागवडीखालील (पिकाखालील) एकूण क्षेत्राचे निव्वळ कसलेल्या क्षेत्राशी प्रमाण 82.16 टक्के व एकूण ओलीताखालील क्षेत्राचे एकूण लागवडीखालील क्षेत्राचे प्रमाण 68.70 टक्के असून निव्वळ ओलीताखालील क्षेत्राचे एकूण ओलीताखालील क्षेत्राशी प्रमाण 60.54 टक्के झाले असल्याचे सदर अहवालानुसार दिसून येते.

4.2- कृषि क्षेत्राबाबतची सन 2000-2001 या वर्षाची आकडेवारी वार्षिक ऋतू व पिके अहवाला वरून घेण्यांत आलेली आहे. भंडारा व गोदिया जिल्हयाचे ठिकाण भंडारा येथे असलेल्या अधिकाक , भूमी अभिलेख यांचे कार्यालयामार्फत सदरचा अहवाल तयार करण्यांत येतो. कृषि संचालनालय , महाराष्ट्र राज्य पूणे यांचे कडून 1997-98 या वर्षाची पूर्ण सुधारीत माहिती पुरविण्यांत आलेली आहे. तसेच अधिकाक , भूमी अभिलेख, भंडारा यांनी सन 2000-2001 या वर्षासाठी वार्षिक ऋतू व पिके अहवाल तयार केले असून त्यातील माहिती अस्थाई स्वरूपाची आहे. त्यावरून कृषि विषयक आकडेवारी घेतलेली आहे. जमीन धारणेबाबतची माहिती कृषि खात्याने सन 1990-91 मध्ये केलेल्या गणनेच्या आधारे देण्यांत आलेली आहे.

4.3 - कृषि गणना 1990-91 (भंडारा व गोदिया जिल्हा मिळून पुनर्रचनेपूर्वी) मधील आकडेवारी पाहता असे आढळते की , जिल्हयांत एकूण 3,06,553 वहिती खाती होती व त्याखाली 4,01,193 हेक्टर क्षेत्र होते त्यापैकी 86.20 टक्के वहितीखाती वैयक्तिक होती. उर्वरीत संयुक्त व संस्थेची वहिती खाती होती. जमीनीचे क्षेत्र व एकूण खाती यांची माहिती पुढीलप्रमाणे आहे.

अ.क्र.	धारणगट (हेक्टर)	भुधारक (टक्केवारी)		क्षेत्र (टक्केवारी)	
		1985-86	1990-91	1985-86	1990-91
1.	2 पर्यंत	78	82	40	49
2.	2 ते 5	18	15	35	34
3.	5 ते 10	4	3	17	13
4.	10 ते 20	0.67	0.36	6	4
5.	2 व त्यापेक्षा जास्त	0.07	0.04	1	1

वरील तक्त्यावरून असे दिसून येते की , कृषि गणना 1990 प्रमाणे 0 ते 2 हेक्टर पर्यंतच्या एकूण 82.07 टक्के खातेदाराकडे 48.95 टक्के हेक्टर जमीन आहे. 2 ते 5 हेक्टर पर्यंतच्या 14.94 खातेदाराकडे 33.79 टक्के हेक्टर जमीन आहे. 0 ते 2 हेक्टर पर्यंतच्या खातेदाराकडे जास्त जमीन आहे. एकूण 50111 खातेदाराची 44899 हेक्टर जमीन बारमाही ओलीताखाली असून 38212 खातेदाराची 149904 हेक्टर जमीन अंशतः ओलीताखाली आहे. 1985-86 चे तुलनेत वैयक्तिक खात्यामध्ये 5.90 टक्के वाढ तर संयुक्त खातेदारामध्ये 23.19 टक्के वाढ झालेली आहे.

(आठ)

4.4 - पिकाचे स्वरूप :-

भंडारा व गोंदिया जिल्हयात भाताचे मुख्य पिक आहे.

भंडारा जिल्हयामध्ये 2000-2001 या वर्षी निव्वळ पिकाखालील क्षेत्र एकूण पिकाखालील क्षेत्राच्या 77.94 टक्के होते. या शिवाय तृणधान्या करीता 73.47 टक्के ; कडधान्याखालील 15.51 टक्के , खाद्य पिकाखालील 93.30 टक्के व उर्वरीत 6.70 टक्के अखाद्य पिकाखालील होते.

गोंदिया जिल्हयामध्ये 2000-2001 या वर्षी निव्वळ पिकाखालील क्षेत्र एकूण पिकाखालील क्षेत्राच्या 82.16 टक्के होते. या शिवाय तृणधान्या करीता 83.31 टक्के , कडधान्याखालील 6.67 टक्के , खाद्यपिकाखालील 92.18 टक्के व उर्वरीत 7.82 टक्के अखाद्य पिकाखालील होते.

4.5 - महत्वाच्या पिकांचे उत्पादन व क्षेत्र :-

भंडारा व गोंदिया जिल्हयाकरीता कृषि विषयक संक्षिप्त माहिती कृषि आयुक्तालय , महाराष्ट्र पूणे हे दरवर्षी प्रसिध्द करते. 2001-2002 या वर्षी भाताचे उत्पादन 4420 शंभर मे. टन. असून सन 2000-2001 च्या तुलनेत 1354 शंभर मे. टनानी वाढ झालेली आहे. तसेच 2001-2002 मध्ये तांदूळ, गहू, हरभरा, तूर, तिळ, एरंडी व बटाटे या पिकाचे उत्पादनात वाढ झालेली आहे. इतर धान्यामध्ये मका, उडीद, मूग, मसूर, इतर कडधान्य, जवस, भूईमूग, मोवरी, उस, मेस्टा, सुठ व हळद या पिकाचे उत्पादनात घट झाल्याचे दिसून येते.

4.6 - अधिक उत्पादन देणा-या पिकाचे क्षेत्र :-

भंडारा जिल्हयातील अधिक उत्पादन देणा-या तांदूळ व गहू या पिकांचे क्षेत्रात मागील वर्षाच्या तुलनेत वाढ व घट झालेली आहे. तांदूळ या पिकाचे क्षेत्र 1998-99 ला 138026 व 99-2000 ला 129715 हेक्टर होते. त्यामध्ये 2000-2001 ला 98-99 च्या तुलनेत 37485 व 99-2000 च्या तुलनेत 45796 हेक्टरनी वाढ झालेली आहे. त्याच प्रमाणे गहू या पिकाचे क्षेत्र 1998-99 ला 17815 व 99-2000 ला 16076 हेक्टर होते. त्यामध्ये 2000-2001 ला 98-99 च्या तुलनेत 986 हेक्टरनी घट व 99-2000 च्या तुलनेत 753 हेक्टरनी घट झालेली आहे. परंतु मका, तूर, वाल, कुळीथ, मटकी, उस, मिरची, हळद, आंबा, भूईमूग, करडई, तिळ व चा-याची पिके या पिकांचे क्षेत्रात वाढ झालेली आहे.

गोंदिया जिल्हयातील अधिक उत्पादन देणा-या तांदूळ व गहू या पिकांचे क्षेत्रात मागील वर्षाच्या तुलनेत घट व वाढ झालेली आहे. तांदूळ या पिकाचे क्षेत्र 1998-99 ला 193414 व 99-2000 ला 199691 हेक्टर होते. त्यामध्ये 2000-2001 ला 98-99 च्या तुलनेत 1805 हेक्टरनी वाढ व 99-2000 च्या तुलनेत 4472 हेक्टरनी घट झालेली आहे. त्याच प्रमाणे गहू या पिकाचे क्षेत्र 1998-99 ला 3204 व 99-2000 ला 3435 हेक्टर होते. त्यामध्ये 2000-2001 ला 98-99 च्या तुलनेत 129 हेक्टरनी घट व 99-2000 च्या तुलनेत 102 हेक्टरनी घट झालेली आहे. परंतु हरभरा, तूर, मूग, वाल, आंबा, भूईमूग, जवस, तिळ व चा-याची पिके या पिकांचे क्षेत्रात वाढ झालेली आहे.

4.7 - फळे व भाजीपाला :-

भंडारा जिल्हयामध्ये फळे व भाजीपाला पिकांचे क्षेत्रात घट व वाढ होत आहे. सन 1998-99 व 99-2000 मध्ये अनुक्रमे 6586 व 6227 हेक्टर असून सन 2000-2001 मध्ये 6971 हेक्टर पर्यंत पोचले आहे. सन 1998-99 च्या तुलनेत 2000-2001 ला 5.85 व 99-2000 च्या तुलनेत 2000-2001 ला 11.95 टक्यांनी वाढ झालेली आहे.

गोंदिया जिल्हयामध्ये फळे व भाजीपाला पिकांचे क्षेत्रात घट व वाढ झालेली नाही. सन 1998-99 व 99-2000 मध्ये अनुक्रमे 2914 व 2914 हेक्टर असून सन 2000-2001 मध्ये 2914 हेक्टर पर्यंत पोचले आहे. सन 1998-99 व 99-2000 च्या तुलनेत 2000-2001 ला घट व वाढ सुध्दा झालेली नाही.

(नब)

4.8 - शेतमाल साठवणूकीच्या व नियंत्रित बाजारपेठेच्या सोयी :-

भंडारा जिल्हयांत सन 2001-2002 मध्ये 6 नियंत्रित कृषि उत्पन्न बाजार समित्या व 4 उप बाजार समित्या कार्यरत आहेत. जिल्हयातील या समित्यांमध्ये धान, तांदूळ, ज्वारी, गहू, चना, उडीद, मुग, तूर, मसूर, सोयाबीन, भूईमुंग, पोपट, ज्वस, गूळ, वाटाना या पिकाची मोठ्या प्रमाणात आवक होते. सन 2000-2001 च्या तुलनेत धान, सोयाबीन, पोपट, ज्वस, व वाटाना या पिकाची आवक कमी झालेली आहे.

गोंदिया जिल्हयांत सन 2001-2002 मध्ये 5 नियंत्रित कृषि उत्पन्न बाजार समित्या व 3 उप बाजार समित्या कार्यरत आहेत. जिल्हयातील या समित्यांमध्ये धान, तांदूळ, ज्वारी, गहू, चना, उडीद, मुग, तूर, मसूर, सोयाबीन, भूईमुंग, पोपट, ज्वस, गूळ, वाटाना या पिकाची मोठ्या प्रमाणात आवक होते. सन 2000-2001 च्या तुलनेत गहू, तूर, ज्वस, व वाटाना या पिकाची आवक कमी झालेली आहे.

4.9 - जमीन सुधारणा :-

मृद व जलसंधारण योजनेअंतर्गत जमीनीच्या विकासाची कामे करण्यांत येतात. या कार्यक्रमा अंतर्गत मातीचे बांध घालणे, जमीनीचे सपाटीकरण करणे, सिमेंट प्लग, दगडी बांध घालणे, जैविकबांध, नाला बंडींग इत्यादी उपाय योजना केल्या जातात. मृद संधारणाकरिता फलोत्पादन (काउडेप) ही योजना जिल्हयाचे विभागीय मृद संधारण अधिका-यामार्फत राबविण्यांत येते. अतिरिक्त जमीनी दिलेल्या अभिहस्ताकीतांना अर्थ सहाय्य देणे या योजनेअंतर्गत शेती अवजारे वाटप केल्या जातात. कृषि त्रिकास अधिकारी, जिल्हा परिषद यांचे मार्फत अनुसूचित जाती / जमातीचे कुटुंबांना अनुदानावर बी-बियाने, खते, अवजारे इत्यादीचे वाटप करण्यांत येते. तसेच पाईपलाइन जूनी विहीर दुरुस्ती, बैलजोडी-गाडी इत्यादीचे मदत अनुदानावर करण्यांत येते.

5. जलसिंचन

5.1- भंडारा जिल्हयांत सन 2000-2001 कृषी क्षेत्राच्या अस्थाई-आकडेवारी नुसार निव्वळ बागायती क्षेत्र 106268 हेक्टर होते. ते एकूण लागवडीखालील क्षेत्राच्या 40.42 टक्के व निव्वळ बागायती पिकाखालील क्षेत्र निव्वळ पिकाखालील क्षेत्राच्या 51.86 टक्के पडते तसेच जिल्हयातील एकूण ओलीताखालील क्षेत्र एकूण लागवडीखालील क्षेत्राच्या 51.75 टक्के आढळते.

गोंदिया जिल्हयांत सन 2000-2001 कृषी क्षेत्राच्या अस्थाई आकडेवारी नुसार निव्वळ बागायती क्षेत्र 100005 हेक्टर होते. ते एकूण लागवडीखालील क्षेत्राच्या 41.59 टक्के व निव्वळ बागायती पिकाखालील क्षेत्र निव्वळ पिकाखालील क्षेत्राच्या 50.62 टक्के पडते तसेच जिल्हयातील एकूण ओलीताखालील क्षेत्र एकूण लागवडीखालील क्षेत्राच्या 68.70 टक्के आढळते.

5.2- जमीनीच्या पृष्ठभागावरील साधने (उदा. लिप्ट, कालवा) व जमीनीच्या पृष्ठभागाखालील साधने (प्रामुख्याने विहीर) या दोन साधनांनी पिकांना पाणी दिल्या जाते. भंडारा जिल्हयातील वायव्य व पश्चिम प्रकल्प व गोंदिया जिल्हयातील इटियाडोह प्रकल्प, बांध प्रकल्प, कालीसरार प्रकल्प या मोठ्या पाण्यावर प्रकल्पासाठी 236.01 कि.मी. लांबीचे कालवे पूर्ण झाले असून 2001-2002 मध्ये 42107 हेक्टर जमीन बारमाही ओलीताखाली व 10,698 हेक्टर जमीन हंगामी ओलीताखाली आणलेली होती. त्याच प्रमाणे भंडारा जिल्हयातील वघेडा, टेकेपार(बो), चांदपूर व सोरणा तसेच गोंदिया जिल्हयातील वेदलकरा, चुलबंद, चोरखमारा, खैरबंदा, मानागड, रंगेपार व संग्रामपूर या मध्यम-प्रकल्पांतर्गत 615 कि.मी.

(दहा)

लांबीचे कालवे पूर्ण झाले असून 27,839 हेक्टर क्षेत्र हंगामी ओलीताखाली आणण्यात आले. इटियाडोह या मोठ्या पाटबंधारे प्रकल्पाचे पाणी गोंदिया जिल्ह्यातील गोरगांव, अ/मोरगांव व भंडारा जिल्ह्यातील लाखांदूर, तसेच गडचिरोली व चंद्रपूर जिल्ह्यातील काही तालुक्यातील शेतीला देण्यांत येते. कालीसरर या प्रकल्पाचे पाणी गोंदिया जिल्ह्यातील सालेकसा तालुक्यातील शेतीस व मध्यप्रदेशातील शेतीस देण्यांत येते. बाघ प्रकल्पांतर्गत सिरपूर धरणातील पाणी देवरी तालुक्यातील शेतीस देण्यांत येते व इतर 11 मध्यम प्रकल्पाचे पाणी तिरोडा, तुमसर, मोहाडी, गोरगांव, सालेकसा, स/अर्जुनी इत्यादी तालुक्यातील शेतीस देण्यांत येते. बावनथडी प्रकल्पाचे काम पूर्ण झाल्यानंतर महाराष्ट्रातील 17,537 हेक्टर व मध्यप्रदेशातील 18,615 हेक्टर जमीनीला सिंचनाची सोय उपलब्ध होण्याची शक्यता आहे.

5.3 - याशिवाय गोसेखुर्द (इंदिरा सागर) प्रकल्पाचे मुख्य धरण भंडारा जिल्ह्यातील पवनी तालुक्यामध्ये वैनगंगा नदीवर भंडारा शहराच्या दक्षिणेस 35 कि.मी. व पवनी शहरापासून उत्तरेस 10 कि.मी. अंतरावर गोसेखुर्द गावा जवळ बांधण्यांत येत आहे. या प्रकल्पामुळे भंडारा जिल्ह्यातील 89,856 हेक्टर, नागपूर जिल्ह्यातील 19,480 हेक्टर व चंद्रपूर जिल्ह्यातील 1,41,464 हेक्टर जमीनीस ओलीताची सोय उपलब्ध होणार आहे. लाभक्षेत्राखाली लागवडीलायक क्षेत्र 2,50,000 हेक्टर असून प्रकल्प पूर्ण झाल्यावर 1,90,000 हेक्टर क्षेत्र ओलीताखालील येईल. या प्रकल्पांतर्गत भंडारा जिल्ह्यातील 104 गावे, नागपूर जिल्ह्यातील 85 गावे, व चंद्रपूर जिल्ह्यातील 11 गावे बुडीत क्षेत्रात येतील. त्यापैकी भंडारा जिल्ह्यातील 34, नागपूर जिल्ह्यातील 51, व चंद्रपूर जिल्ह्यातील 8 गावांचे पुनर्वसन करावे लागेल. गोसेखुर्द प्रकल्पांतर्गत गोसेखुर्द प्रकल्पातून टेकेपार उपसा सिंचन योजना, पाघोरा उपसा सिंचन योजनेला पाणी पुरवठा करण्यांत येणार आहे. गोसेखुर्द डावा कालव्याची लांबी 23 कि.मी. असून प्रथम 10 कि.मी. मधोल काम प्रगती पथावर आहे. प्रकल्पाचे काम पूर्ण होण्याचे संभाव्य वर्ष 2007 असून माती धरणाचे काम प्रगतीपथावर आहे.

5.4 भंडारा जिल्ह्याचे 2000-2001 अस्थायी आकडेवारीनुसार बागायती क्षेत्रापैकी जवळ-जवळ 99 टक्के क्षेत्र खाद्यपिकाखाली तर 1 टक्के क्षेत्र अखाद्य पिकाखाली आढळून येते. बागायती पिकाखालील क्षेत्रापैकी 90.52 टक्के क्षेत्र तृणधान्याखाली आढळून येते.

गोंदिया जिल्ह्याचे 2000-2001 अस्थायी आकडेवारीनुसार बागायती क्षेत्रापैकी जवळ-जवळ 97 टक्के क्षेत्र खाद्यपिकाखाली तर 3 टक्के क्षेत्र अखाद्य पिकासाठी आढळून येते. बागायती पिकाखालील क्षेत्रापैकी 91.12 टक्के क्षेत्र तृणधान्याखाली आढळून येते.

5.5 भंडारा जिल्ह्यात 1997-98 या वर्षाचे पूर्ण सुधारित आकडेवारीनुसार वापरात असलेल्या सिंचन विहिरींची संख्या 14203 इतकी होती. विहिरीवर ऑईल इंजिन व विजेचे पंप बसवून पिकांना पाणी दिल्या जाते. तसेच या अंतर्गत 1997-98 साठी विहिरी वरील विद्युत पंपांची संख्या 12186 तसेच डिझेल पंपांची संख्या 1750 होती. जिल्ह्यामध्ये 2001-2002 वर्षाअखेर विहिरी खेरीज 1782 पाझरतलाव व बंधारे अस्तित्वात होते आणि त्याद्वारे 44177 निव्वळ हेक्टर क्षेत्र भिजवण्यात आले आहे.

गोंदिया जिल्ह्यात 1997-98 या वर्षाचे पूर्ण सुधारित आकडेवारीनुसार वापरात असलेल्या सिंचन विहिरींची संख्या 6233 इतकी होती. विहिरीवर ऑईल इंजिन व विजेचे पंप बसवून पिकांना पाणी दिल्या जाते. तसेच या अंतर्गत 1997-98 साठी विहिरी वरील विद्युत पंपांची संख्या 3808 तसेच डिझेल पंपांची संख्या 1291 होती. जिल्ह्यामध्ये 2001-2002 वर्षाअखेर विहिरी खेरीज 2304 पाझरतलाव व बंधारे अस्तित्वात होते आणि त्याद्वारे 53659 निव्वळ हेक्टर क्षेत्र भिजवण्यात आले आहे.

(अकरा)

6. पशुसंवर्धन, पशुवैद्यकिय सेवा आणि दुग्धव्यवसाय

6.1 - पशुधन :-

1997 च्या पशुगणनेप्रमाणे भंडारा जिल्ह्यात 6,13,880 पशुधन होते. याशिवाय कुकुट वर्गीय पश्यांची संख्या 4,50,510 होती. या गणनेनुसार एकूण 6,13,880 पशुधनापैकी गायी-बैल 52 टक्के, म्हशी व रेडे 15 टक्के, शेळ्या-मेंढ्या 29 टक्के व घोडे व शिंगरे व इतर पशुधन 4 टक्के होते.

1997 च्या पशुगणनेप्रमाणे गोंदिया जिल्ह्यात 7,51,628 पशुधन होते. याशिवाय कुकुट वर्गीय पश्यांची संख्या 4,72,483 होती. या गणनेनुसार एकूण 7,51,628 पशुधनापैकी गायी-बैल 57 टक्के, म्हशी व रेडे 13 टक्के, शेळ्या-मेंढ्या 25 टक्के व घोडे व शिंगरे व इतर पशुधन 4 टक्के होते. 1992 च्या तुलनेत (भंडारा व गोंदिया) पशुधनात 6.49 टक्के वाढ झाल्याचे दिसून येते. शासकीय, शासकीय प्रोत्साहनात्मक योजनेनुसार शेतकरी, शेतमजूर हे कुकुट पालन हा जोड धंधा करीत असल्यामुळे कुकुटच्या संख्येतही 4.44 टक्के इतकी वाढ झालेली आहे.

6.2 - पशुउत्पादन :-

भंडारा जिल्ह्यात मान्यताप्राप्त 3 पशुवध गृहांची संख्या असून त्यामध्ये सन 2001-2002 या वर्षी 2,171 शेळ्या-मेंढ्याची कत्तल केल्याचे आढळते. मागील वर्षीच्या तुलनेत मासांच्या कत्तलीचे प्रमाणे 47.95 टक्क्यांनी घट झालेली आहे. तसेच नवनिर्मित गोंदिया जिल्ह्यात मान्यताप्राप्त 2 पशुवध गृहांची संख्या असून त्यामध्ये सन 2001-2002 या वर्षी शेळ्या-मेंढ्याची कत्तल केल्याची दिसून येत नाही.

6.3 - पशुवैद्यकिय सेवा :-

भंडारा जिल्ह्यामध्ये 31 मार्च, 2002 रोजी 1 पशुवैद्यकिय सर्वचिकित्सालय, 19 दवाखाने, 34 मदत केंद्रे, 1 पशुरोग अन्वेषण प्रयोग शाळा, 1 फिरती पशुरोग नियंत्रक पथक, 2 फिरती दवाखाने, 1 दक्षता पथक, 83 कृत्रिमरेतन केंद्रे आहेत. ह्या सुविधा मार्फत जिल्ह्यातील 1,15,160 जनावरांवर औषधोपचार करण्यात आले. 9,782 जनावरांचे खच्चीकरण व 19,835 जनावरांवर कृत्रिम गर्भधारणा करण्यात आली आहे. जन्मलेल्या वासरांची संख्या 7,699 असून त्यापैकी 6,403 संकरित वासरे होती. जिल्ह्यात 2001-2002 मध्ये 4,10,868 जनावरांना लस टोचण्यात आले आहे.

गोंदिया जिल्ह्यामध्ये 31 मार्च, 2001-2002 रोजी पशुवैद्यकिय सर्वचिकित्सालय नसून 27 दवाखाने, 34 मदत केंद्रे, 1 फिरती दवाखाना, 1 दक्षता पथक व 91 कृत्रिम रेतन केंद्रे आहेत. ह्या सुविधा मार्फत जिल्ह्यातील 85,546 जनावरांवर औषधोपचार करण्यात आले. 12,627 जनावरांची खच्चीकरण व 12,132 जनावरांवर कृत्रिम गर्भधारणा करण्यात आले. जन्मलेल्या वासरांची संख्या 3,989 असून त्यापैकी 2,830 संकरित वासरे होती. जिल्ह्यात 2001-2002 मध्ये 4,35,239 जनावरांना लस टोचण्यात आले आहे. जिल्ह्यामध्ये (भंडारा व गोंदिया जिल्हा मिळून) सधन पशुधन विकास प्रकल्प असून त्यामार्फत जनावरांच्या नविन सुधारित जातीची पैदास व कृत्रिम गर्भधारणा वगैरे कार्यक्रमाचा प्रचार केल्या जातो. सदर वर्षामध्ये कृत्रिम रेतन, जनावरांवर औषधोपचार, जनावरांची शस्त्रक्रिया, लस्पीकरण, शेतकऱ्यांची शिबिरे व प्रशिक्षण इत्यादी कार्यक्रम घेण्यात आलेले आहे.

6.4 - दुग्धव्यवसाय :-

जिल्ह्यात शेतीकरीता पुरक व्यवसाय म्हणून दुग्धव्यवसाय करण्यात येतो. जिल्ह्यात गायी, म्हशी व संकरित जनावरांची संख्या मोठ्या प्रमाणावर आहे. सहकारी दुग्ध संकलन केंद्रामार्फत शासकीय दुग्ध योजनेअंतर्गत दुग्ध संकलन व वितरण केल्या जाते. भंडारा जिल्ह्यात 331 पंजीबद्ध सहकारी दुग्ध संस्था असून भंडारा-1, तुमसर-1, पवनी-1, असे एकूण 3 शितगृहे आहेत. शितगृहांची एकूण क्षमता 80 हजार लिटर असून 2001-2002 मध्ये दैनिक सरासरी दुग्ध संकलन 65 हजार लिटर होते. तसेच नवनिर्मित गोंदिया जिल्ह्यात 240 पंजीबद्ध सहकारी दुग्ध संस्था असून गोंदिया-1, सालेकसा-1, स/अजुनी-1 असे एकूण 3 शितगृहे आहेत. शितगृहाची एकूण क्षमता 35 हजार लिटर असून 2001-2002 मध्ये दैनिक सरासरी दुग्ध संकलन 31 हजार लिटर होते.

(बारा)

7. मत्स्य व्यवसाय

7.1 - मत्स्योत्पादन :-

भंडारा व गोंदिया जिल्ह्यात सागरी किनारा नाही त्यामुळे नद्या, तलाव मोठ्या जलाशयात मत्स्योत्पादन होते. भंडारा जिल्ह्यात नदीची लांबी 200 कि.मी. असून अनेक तलाव आहेत. त्यामुळे भंडारा जिल्ह्याला तलावाचा जिल्हा म्हणून संबोधण्यात येते. नद्या, तलाव व मोठ्या जलाशयाचे मार्च 2002 अखेर 11,765 हेक्टर क्षेत्र मत्स्योत्पादनासाठी अनुकूल आहे. ह्या अनुकूल क्षेत्राच्या 84 टक्के क्षेत्र प्रत्यक्ष वापरात आणण्यात आले आहे. मत्स्योत्पादनाचा लिलाव पध्दतीने विक्री केल्या जाते. सन 2001-2002 वर्षात 14,830 मे.टन माशांचे उत्पादन झाले व त्यापासून 22.55 कोटी रुपये उत्पन्न मिळाले. जिल्ह्यात मोहाडी तालुक्यात नागठाणा, साकोली तालुक्यात शिवणीबांध ह्या ठिकाणी मत्स्यबिज केंद्रे कार्यरत आहेत. सन 2001-2002 मध्ये मत्स्यबिज केंद्रात 241.90 लाख मत्स्यबिज सोडण्यात आलेले होते.

गोंदिया जिल्ह्यात नदीची लांबी 420 कि.मी. असून अनेक तलाव आहेत. त्यामुळे गोंदिया जिल्ह्याला तलावाचा जिल्हा म्हणून संबोधण्यात येते. नद्या, तलाव व मोठ्या जलाशयाचे मार्च 2002 अखेर 22,555 हेक्टर क्षेत्र मत्स्योत्पादनासाठी अनुकूल आहे. ह्या अनुकूल क्षेत्राच्या 87 टक्के क्षेत्र प्रत्यक्ष वापरात आणण्यात आले आहे. मत्स्योत्पादनाचा लिलाव पध्दतीने विक्री केल्या जाते. सन 2001-2002 वर्षात 16,671 मे.टन माशांचे उत्पादन झाले व त्यापासून 25.01 कोटी रुपये उत्पन्न मिळाले. जिल्ह्यात अ/मोरगाव तालुक्यात इटियाडोह, गोंदिया तालुक्यात आंभोरा ह्या ठिकाणी मत्स्यबिज केंद्रे कार्यरत आहेत. सन 2001-2002 मध्ये मत्स्यबिज केंद्रात 776.95 लाख मत्स्यबिज सोडण्यात आलेले होते.

8. विज

8.1 - विद्युतीकरण :-

जिल्ह्यामध्ये 2001 च्या जनगणनेप्रमाणे भंडारा जिल्ह्यात 772 वस्ती असलेले गावे, 98 ओसाड गावे आणि 6 शहरे आहेत. तसेच गोंदिया जिल्ह्यात 886 वस्ती असलेले गावे, 64 ओसाड गावे आणि 2 शहरे आहेत. 31 मार्च, 2001 पर्यंत सर्व आबादी गावांचे व शहराचे विद्युतीकरण करण्यात आलेले आहेत. ग्रामिण विद्युतीकरणामुळे शेतीमध्ये विद्युत पंप वापरण्याचे प्रमाण वाढले आहे. 31 मार्च, 2002 अखेर पर्यंत 31,297 शेतीच्या पंपांना विज पुरवठा करण्यात आलेले आहेत.

8.2 - बीजेचा वापर :-

विजेचा वापर घरगुती, औद्योगिक व शेती अशा विविध कारणाकरीता होते. 2001-2002 मध्ये भंडारा व गोंदिया जिल्हा अनुक्रमे 82524, 41236 घरगुती, 9833, 8575 व्यापारी कामासाठी, 333610, 93690 औद्योगिक, 4891, 4489 सार्वजनिक दिवाबत्ती, 60742, 39178 कृषी व 34242, 17810 इतर उद्योगाकरीता विजेचा वापर करण्यात आलेला आहे. भंडारा जिल्ह्यात सनफ्लॅग व अशोक लेलॅंड कंपनी हे दोन मोठे उद्योग सुरु असल्याने त्यांच्या उपयोगासाठी मोठ्या प्रमाणावर विजेचा वापर करण्यात येतो

9. खनिज व उद्योग

9.1 - खनिज :-

भंडारा व नवनिर्मित गोंदिया जिल्हा खनिज उत्पादनाच्या दृष्टिने समृद्ध आहे. जिल्ह्यात मोठ्या प्रमाणावर उच्च व हलक्या प्रतीचे कच्चे मॅंगनिज आढळते. तसेच खनिजामध्ये लोहखनिज, क्रोमाईट, सिलीमीनाईट, कोरंडम, पॉयरोफिलाईट, क्वाटर्स, सॅंड खनिजे आढळते. गोण खनिजात रेनी, इमारती दगड/बोल्डर, विटा व कवले तयार करण्यासाठी लागणारी माती इत्यादी प्रकारचे खनिज आढळतात. कच्च्या मॅंगनिजचा साठा तुमसर तालुक्यात चिखला, सितासावंगी, इंदर बुची, डोंगरी (बु) व बालापूर (हमेशा) येथे आढळतो. 2001-2002 मध्ये एकूण 2,61,407 मे.टन कच्च्या मॅंगनिजचे उत्पादन झाले.

(तेरा)

या शिवाय भंडारा जिल्ह्यात पवनी तालुक्यात क्रोमोनाईट चे 32 मे.टन, भंडारा तालुक्यांत कायनाईट चे 42 मे.टन , भंडारा व साकोली तालुक्यांत सिलीमनाईट व पायरोफिलाईट चे 3154 मे.टन., मोहाडी व तुमसर तालुक्यांत सॅंड व क्वार्टझ चे 9350 मे.टन. तसेच गोंदिया जिल्ह्यांत गोंदिया तालुक्यात क्वार्टझ चे 8138 मे.टन. व आमगांव तालुक्यांत लोहखनीज चे 3405 मे. टनाचे उत्पादन झालेले.

9.2 - उद्योग व कामगार :-

भंडारा व गोंदिया जिल्ह्यामध्ये 2001 अखेर नोंदणीकृत कारखान्यांची संख्या 340 इ. व्ह होती. पैकी 327 कारखाने चालू स्थितीमध्ये असून त्यात 5,914 कामगारांना रोजगार उपलब्ध करून देण्यात आले आहे.

जिल्ह्यामध्ये अनेक छोटे-मोठे कारखाने असून त्यापैकी भंडारा शहरात पितळी भांडी तयार करण्याचे जवळ-जवळ 80 कारखाने आहेत. सन 1945 पासून भंडारा शहरात पितळी भांड्याचा व्यवसाय सुरु आहे. पुढे तो स्वातंत्र्योत्तर काळात वाढत गेला मात्र आज पितळीच्या स्पर्धेत अन्य धातू आल्यामुळे ह्या उद्योगाला भवितव्य अंधारले आहे तरी पण आजही दर दिवशी अंदाजे 15 ते 25 टन पितळी भांड्याची मोड भंडारा शहरात विकायला येते. जिल्ह्यात दुसरा महत्वाचा उद्योग विडी तयार करणे हा आहे. ह्या उद्योगाचे भंडारा जिल्ह्यात भंडारा, मोहाडी, तुमसर, साकोली व गोंदिया जिल्ह्यात गोंदिया, तिरोडा, गोरगाव व आमगांव तालुक्यात अंदाज 120 कारखाने कार्यरत असून ह्या अंतर्गत 29,023 कामगारांना रोजगार उपलब्ध होत आहे.

9.3 - औद्योगिक वसाहत :-

जिल्ह्यामध्ये उद्योगाच्या विकासाकरीता महाराष्ट्र औद्योगिक विकास महामंडळामार्फत भंडारा जिल्ह्यात भंडारा शहरापासून 16 कि.मी.अंतरावर मौजा गडेगाव व राजेगाव येथे साकोली.मार्गावर 142.71 हेक्टर जमीनीवर औद्योगिक वसाहत निर्माण करण्यात आली आहे. त्यात 42 भूखंड असून त्यापैकी 37 भूखंड निरनिराळे उद्योग स्थापनासाठी देण्यात आलेली आहेत. तसेच गोंदिया जिल्ह्यात गोंदिया शहरापासून 6 कि.मी.अंतरावर मौजा मुंडीपार येथे महाराष्ट्र औद्योगिक विकास महामंडळा मार्फत 146.14 हेक्टर जमीन संपादित करून विकास केलेला आहे. या स्थापित जमीनी अंतर्गत 140 भूखंड असून 61 भूखंड निरनिराळे उद्योग स्थापना करिता देण्यात आलेले आहेत. सदर दोन्ही वसाहतीमध्ये पाण्याची व विजेची सोय महामंडळाद्वारे करण्यात येते.

9.4 - भंडारा औद्योगिक वसाहतीत अशोक लेलॅंड कंपनी हा प्रमुख उद्योग असून या उद्योगाचे 12 पूरक उद्योग कार्यरत आहेत. ह्या उद्योगापैकी केवळ 6 उद्योग सुरु असून त्या उद्योगातर्फे अशोक लेलॅंड कंपनीला उत्पादित माल पुरविला जातो. हिंदुस्थान कंपोजिस्ट इंडिया लिमिटेड हा उद्योग गडेगाव येथे 20,500 चौ.कि.मी.क्षेत्रात उभारला असून ह्या उद्योगाकडून ऑटोमोबाईल्स जाईन्टस क्लज व ब्रेक लाईनिंगचे उत्पादन केल्या जाते. व निर्यात सुद्धा केला जातो. भंडारा रोड रेल्वेस्टेशनच्या बाजूला एकलारी गावाजवळ मे.सनप्लॅंग आयर्न स्टील कंपनी दिल्ली यांचा पोलाद कारखाना उभारण्यात आला आहे.

त्यासाठी अदमासे 170 हेक्टर जमीन मौजा बिडसितेपार, सिरसी, एकलारी व वरठी ह्या गावाद्वारे उपलब्ध करून देण्यात आले आहे. 150 हजार मे.टन स्पॅज लोखंड, 160 हजार मे.टन.सेलेबल स्टीलची वार्षिक उत्पादन क्षमता या कारखान्याची आहेत. त्यात जवळ-जवळ 600 कुशल व अकुशल कामगार कार्यरत आहेत.

9.5 - भंडारा जिल्ह्यात 1963 मध्ये एक सहकारी उद्योग समुह 8.24 हेक्टर जमीनीवर उभारण्यात आला आहे. मार्च, 2002 अखेर त्यांत 90 सभासद असून सहकारी उद्योगाची संख्या 48 आहे. एकूण विकसित भूखंडाची संख्या 71 असून त्यापैकी 70 भूखंडाचे वाटप करण्यात आले आहे व उर्वरित एक भूखंड संस्थेचे कार्यालय व धर्मकाटा या करीता राखून ठेवलेले आहे. चालू उद्योगामध्ये 403 कामगार कार्यरत आहेत.

(चौदा)

10. वाहनूक व दळणवळण

10.1 - लोकमार्ग :-

भंडारा व गोंदिया जिल्हा मिळून 31 मार्च, 2002 अखेर 132 कि.मी. लांबीचे दुहेरी रुंद लोहमार्ग, 120 कि.मी. लांबीचे एकेरी रुंद लोहमार्ग आणि 29 कि.मी. लांबीचे एकेरी अरुंद लोहमार्ग आहेत. अशाप्रकारे दोन्ही जिल्ह्यात एकूण 281 कि.मी. लांबीचे लोहमार्ग अस्तित्वात आहेत.

10.2 - रस्ते :-

जिल्ह्यात महाराष्ट्र शासन, जिल्हा परिषद व नगर पालिके मार्फत रस्ते तयार करणे व त्याची निगा राखणे हि कामे प्रामुख्याने केली जातात. 31 मार्च, 2002 अखेर भंडारा व गोंदिया जिल्हा मिळून जिल्ह्यात शासकीय 2,253 कि.मी., जिल्हा परिषदेचे 5,942 कि.मी. लांबीचे रस्ते असून याशिवाय नगर पालिका हद्दीतील 327 कि.मी. लांबीचे रस्ते आहेत. पृष्ठभागाचे वर्गीकरणानुसार जिल्ह्यात डांबरीकरणाचे 28 टक्के खडीचे व पक्के रस्ते 51 टक्के व इतर प्रकारचे 21 टक्के रस्ते आहेत. भंडारा व गोंदिया जिल्ह्यामधून मुंबई ते कलकत्ता हा राष्ट्रीय महामार्ग क्रमांक 6 जातो.

10.3 - नोंदणीकृत वाहने :-

भंडारा व गोंदिया जिल्ह्यात 31 मार्च, 2002 अखेर एकूण 85,264 मोटार वाहने वापरात होती. त्यापैकी 68,030 दुचाकी व 543 तिचाकी वाहने होती. तसेच अवजड वाहने 16,691 इतकी होती. गतवर्षाच्या तुलनेत 2001-2002 या वर्षी वापरातील एकूण मोटार वाहनांच्या संख्येत 13.31 टक्क्यांनी वाढ झाल्याचे दिसून येते.

10.4 - डाक व तार घरे :-

भंडारा व गोंदिया जिल्हा मिळून 31 मार्च, 2002 अखेर एकूण 304 पोष्ट कार्यालये, 2 तारघरे, 1341 पत्रपेट्या व 345 पोष्टमन कार्यरत होते तसेच 292 गावात पोष्ट कार्यालयाची सोद उपलब्ध करून देण्यांत आलेली असून दरलाख लोकसंख्येमागे 13 पोष्ट कार्यालये कार्यरत असल्याचे आढळते.

10.5 - दुरध्वनी व दुरदर्शन संच :-

भंडारा व गोंदिया जिल्हा मिळून 2000-2001 या वर्षात 33,610 दुरध्वनी संख्या होती त्यामध्ये वाढ होऊन 2001-2002 मध्ये हि संख्या 43,126 वर पोहचली आहे. गतवर्षाच्या तुलनेत याला 28 टक्क्यांनी वाढ झाल्याचे दिसून येते.

11. कामगार व उद्योग विनिमय

11.1 - रोजगार :-

भंडारा व गोंदिया जिल्ह्यामध्ये 2001-2002 या वर्षात खाजगी व सार्वजनिक क्षेत्रात अनुक्रमे 23 व 205 अशा एकूण 228 लोकांना रोजगार उपलब्ध झाला. या दोन्ही क्षेत्रात एकूण जाहिर केलेल्या रोजगाराच्या तुलनेत 2.17 व 19.41 टक्के रोजगार या अंतर्गत उपलब्ध केला गेला आहे. रोजगार विनिमय केंद्रामध्ये रोजगार विषयक माहिती पुरविणा-या संस्थांच्या माहितीच्या आधारावराला आकडेवारी दिलेली आहे.

11.2 - रोजगार विनिमय :-

भंडारा व गोंदिया जिल्ह्यामध्ये रोजगार विनिमय केंद्र असून या अंतर्गत ग्रामिण क्षेत्रातील बेरोजगार युवकांना नोंदणी करणे सोयीचे व्हावे म्हणून जिल्हा सेवायोजन कार्यालयाकडून महिन्यातून एकदा तालुका स्तरावर पथक पाठविण्यांत येते. तसेच गोंदिया जिल्ह्यात देवरी येथे आदिवासी भागातील बेरोजगार

(मंथरा)

सुशिक्षित युवक, युवतींना रोजगाराची संधी उपलब्ध व्हावी या करीता मार्गदर्शन केंद्राची स्थापना करण्यांत आलेली आहे. 31 मार्च, 2002 रोजी रोजगार विनिमय केंद्राच्या पटावर एकूण 1,59,724 उमेदवार होते. त्यापैकी 23 लोकांना खाजगी व 205 लोकांना सार्वजनिक क्षेत्रात रोजगार उपलब्ध झालेला आहे. यांत अनुसूचित जाती व जमातीचे 25 टक्के उमेदवार असल्याचे दिसून येते. सन 2001-2002 मध्ये 195 मालकांना उद्योग विनिमय केंद्राची मदत घेतली असून निरनिराळ्या उद्योगातील 440 आस्थापनांत 45,091 लोकांना रोजगार दिल्याचे आढळते. त्यापैकी खाजगी उद्योगात 11,141 व शासकीय - निमशासकीय उद्योगात 33,950 कामगार कार्यरत होते.

11.3 - मजुरीचे दर :-

भंडारा व गोंदिया जिल्ह्यात 2002 साली सुतार, लोहार व चांभार या कुशल कामगारांचे प्रतिदिन मजुरीचे सरासरी दर अनुक्रमे रुपये 50, रुपये 45, रुपये 29 व शेतमजूर, इतर मजूर व मेंढपाळ यांचे अनुक्रमे रुपये 33, रुपये 26 व रुपये 26 इतके होते.

आर्थिक गणना 1998 :- या संचालनालयामार्फत वर्ष 1998 मध्ये चौथी आर्थिक गणना घेण्यात आली असून सदर आर्थिक गणनेत बिगर कृषी व निवडक कृषी (शेती) या उद्योगातील स्वयंकार्यरत व आस्थापनाविषयक माहितीचा यात समावेश करण्यात आलेला आहे.

11.4 - कृषी व बिगर कृषी आस्थापना :-

भंडारा व गोंदिया जिल्हा मिळून जिल्ह्यामध्ये कृषी व बिगरकृषी उद्योगांची संख्या 98,003 असून यापैकी 81.23 टक्के आस्थापना ग्रामिण भागात तर केवळ 18.77 टक्के आस्थापना नागरी भागात कार्यरत आहेत. एकूण आस्थापनापैकी 90,322 (92.16) खाजगी तर 860 (0.88) आस्थापना सहकारी क्षेत्रात व 6,821 (6.96) सार्वजनिक क्षेत्रात कार्यरत आहेत. एकूण आस्थापनेच्या 20.99 टक्के आस्थापनेचे मालक अनुसूचित जातीचे तर केवळ 8.09 टक्के आस्थापनेचे मालक अनुसूचित जमातीचे आहेत. एकूण आस्थापनापैकी 13.33 टक्के आस्थापना जागाविरहित कार्यान्वित होत्या तर केवळ 17.75 टक्के आस्थापनेमध्ये उत्पादनासाठी विजेचा व्यापर करण्यात येत होता.

11.5 - कामगार :-

भंडारा व गोंदिया जिल्हा मिळून कृषी व बिगरकृषी आस्थापनेमध्ये 2,25,607 कामगार काम करीत होते. या पैकी 73.60 टक्के कामगार ग्रामिण भागात तर 26.40 टक्के कामगार नागरी भागात काम करीत होते. एकूण कामगारांपैकी घेतनावर काम करणारे कामगार 85,307 (37.81) होते. जिल्ह्यातील प्रत्येक आस्थापनेत सरासरी 2 कामगार काम करीत होते. तर ग्रामिण व नागरी भागातील आस्थापनेकरीता हेच प्रमाण 2 व 3 असे होते.

11.6 - उद्योग गटानुसार वर्गीकरण :-

भंडारा व गोंदिया जिल्हा मिळून प्रत्येक उद्योगगटात किती कामगार काम करीत होते याची गटवार माहिती या प्रकाशनातील तक्ता क्र. 5.12 देण्यांत आलेली आहे. एकूण आस्थापनेपैकी वस्तू निर्माण या उद्योग गटात सर्वाधिक म्हणजे 29,157 (29.75) आस्थापना होत्या व त्यामध्ये एकूण कामगारापैकी 70,460 (31.23) कामगार काम करीत होते. सामुहिक, सामाजिक व व्यक्तीगत सेवा या उद्योगगटांचा दुसरा क्रमांक लागतो. त्यामध्ये एकूण 18,183 (18.55) आस्थापना होत्या. कामगार संख्येच्या दृष्टिकोणातून विचार केल्यास या आस्थापनेमध्ये 61,280 (27.16) कामगार काम करीत होते. किरकोळ व्यापार या उद्योग गटात 21,702 (22.15) आस्थापना होत्या. या आस्थापनेमध्ये 35,322 (15.66) कामगार काम करीत होते. उर्वरित उद्योगगटातील 28,961 (29.55) आस्थापनेमध्ये 53,545 (25.95) कामगार गुंतलेले होते.

(सोळा)

11.7 - सहकार क्षेत्रातील आस्थापना :-

भंडारा व गोंदिया जिल्हा मिळून बिगर कृषी सहकार क्षेत्रात असणा-या एकूण 854 आस्थापनेपैकी 683 आस्थापना ग्रामिण भागात तर 171 आस्थापना नागरी भागात होत्या. एकूण आस्थापनेपैकी 14.24 टक्के आस्थापना विजेवर चालना-या होत्या. (एकूण कामगारांपैकी बिगर कृषी सहकारी क्षेत्रातील आस्थापना मध्ये कान करणा-या कामगारांची संख्या उपलब्ध नाही.)

11.8 - स्वयंकार्यरत उद्योग :-

भंडारा व गोंदिया जिल्हा मिळून जिल्ह्यातील सर्व गट मिळून एकत्र या गटातील स्वयं कार्यरत उद्योगांची एकूण संख्या 80,930 आहे. यापैकी ग्रामिण भागात 67,670 (83.52) व नागरी भागात 13,260 (16.38) उद्योग अस्तित्वात आहेत. स्वयंकार्यरत उद्योगातील व्यक्तींची/कामगारांची संख्या 40,400 असून त्यापैकी ग्रामिण भागात 37,202 (92.08) तर नागरी भागात 3,198 (7.92) व्यक्ती कार्यरत आहे

12. सहकार

12.1 - सहकारी संस्था :-

अ) भंडारा व गोंदिया जिल्ह्यात 2001-2002 वर्षाअखेर सर्व प्रकारचे अनुक्रमे 1395 व 1030 संस्था कार्यरत होत्या व त्यामधील सभासद संख्या अनुक्रमे 396164 व 271203 इतकी होती. गतवर्षापेक्षा संस्थेच्या संख्येत अनुक्रमे 3.63 टक्क्यांनी वाढ व सभासदांच्या संख्येत अनुक्रमे 12.11 टक्क्यांनी वाढ दिसून येते.

ब) भंडारा व गोंदिया जिल्ह्यातील एकूण अनुक्रमे 1395 व 1030 सहकारी संस्थापैकी 607 (44 टक्के) व 425 (41 टक्के) पतसंस्था आणि 797 (57 टक्के) व 596 (58 टक्के) बिगर पतसंस्था कार्यरत होत्या. एकूण पतसंस्थापैकी अनुक्रमे 388 (63.92 टक्के) व 329 (77.41 टक्के) संस्था कृषी पतपुरवठा संस्था होत्या तर 219 व 96 बिगर कृषी पतसंस्था असून अनुक्रमे 797 व 596 बिगर कृषी ना पतपुरवठा संस्था होत्या. प्राथमिक कृषी पतपुरवठा संस्थांनी 2001-2002 वर्षात अनुक्रमे 17.02 व 24.84 कोटी रुपये पतपुरवठा केला आहे.

क) भंडारा व गोंदिया जिल्ह्यात एकूण 236 व 143 सामाजिक सेवा संस्थापैकी 97 व 47 गृहनिर्माण, 82 व 56 कामगार कंत्राटदार संस्था, ग्राहक भांडार 28 व 17, परिवहन संस्था 0 व 6 व इतर 29 व 17 संस्था कार्यरत होत्या. एकूण 554 व 447 उत्पादक संस्थापैकी 331 व 240 दुग्धसंस्था, 116 व 122 मत्स्यव्यवसाय संस्था, 26 व 29 उपसासिंचन संस्था, 16 व 17 वनकामगार संस्था, 12 व 0 विनकर संस्था व 53 व 39 औद्योगिक व इतर संस्था कार्यरत असल्याचे आढळते.

ड) भंडारा व गोंदिया जिल्हा मिळून भंडारा येथे मध्यवर्ती सहकारी बँकेचे कार्यालय आहे. या बँकेने 2001-2002 वर्षात 100.26 कोटी रुपये कर्ज वाटप केले. त्यापैकी अल्प मुदतीचे 63.13 कोटी रुपये, मध्यम मुदतीचे 36.27 कोटी रुपये आणि दिर्घमुदतीचे 0.86 कोटी रुपये होते. त्यापैकी येणे कर्ज आणि थकित कर्जाची राशी अनुक्रमे 156.51 व 82.84 कोटी रुपये होती.

13. अधिकोष

13.1 - भंडारा व गोंदिया जिल्ह्यात 31 मार्च, 2002 रोजी अनुक्रमे 55 व 57 ठिकाणी (शहरे व खेडी धरुण) बँका कार्यरत होत्या. मार्च, 2002 अखेर राष्ट्रीयकृत बँक शाखा व सहकारी बँक शाखा भंडारा जिल्ह्यात अनुक्रमे 65 व 56 तसेच गोंदिया जिल्ह्यात राष्ट्रीयकृत बँक शाखा व सहकारी बँक शाखा अनुक्रमे 66 व 44 असल्याचे आढळते. यामुळे भंडारा व गोंदिया जिल्ह्यात अधिकोष शाखा लोकसंख्येच्या तुलनेत सरासरी 9387 व 10910 लोकसंख्येस सेवा उपलब्ध करून देण्यात आली आहे. तसेच भंडारा व गोंदिया जिल्ह्यात अनुक्रमे दर लाख लोकसंख्येमागे 11 व 9 अधिकोष शाखा कार्यालये असल्याचे आढळते.

(सतरा)

14. किंमती व बाजारभाव

14.1 - वाऊक बाजारभाव :-

भंडारा जिल्ह्यात 6 ठिकाणी तर गोंदिया जिल्ह्यात 5 ठिकाणी कृषी उत्पन्न बाजार समित्या आहेत. त्यामध्ये सर्व प्रकारची अन्न-धान्याची आवक होते. प्रामुख्याने या कृषी उत्पन्न बाजार समित्यांच्या द्वारे धान, गहू, ज्वारी, हरभरा, मूंग, तुर, उडीद, मसूर, सोयाबिन, पोपट, जवस व गुळ ह्या महत्वाच्या वस्तूंची आवक होते. 2001-2002 या वर्षात गेल्या वर्षीच्या तुलनेत सर्वसाधारणपणे शेतमालांच्या सरासरी वाऊक बाजारभावापैकी तांदूळ, गहू, तुर, हरभरा, उडीद, मसूर, जवस, मूंग, सोयाबीन (काळा, पाढरा) व पोपट या वस्तूंच्या भावात गतवर्षीच्या तुलनेत वाढ झाल्याचे दिसून येते.

14.2 - किरकोळ बाजारभाव :-

भंडारा व गोंदिया जिल्ह्यात जीवनावश्यक वस्तूंच्या किरकोळ भावात सतत वाढ होत आहे. संदर्भ वर्षातील किंमतीची तुलना 2000 वर्षाशी केली असता तांदूळ, गहू, वतादाळ, सुगदाळ, साखर, गोडतेल, वनस्पती तूप, शुद्धतूप, बोकडाचे मांस, ताजे मासे, फांदे, बटाटे, चहा, कॉफी, रॉकेल, जलावु लाकूड, टेरीकॉट शर्टिंग, लक्ष्य साबन, टूथपेस्ट कोलगेट व सुपारी या वस्तूंच्या किंमतीत वाढ झालेली आहे.

14.3 - कामगाराकरीता ग्राहक किंमतीचे निर्देशांक :-

दरवर्षी नागपूर केंद्रासाठी ग्राहक किंमतीचा निर्देशांक जाहिर होतो आणि तोच निर्देशांक भंडारा व गोंदिया जिल्ह्यासाठी वापरला जातो. सप्टेंबर, 1988 पर्यंत 1960 हे पायाभूत वर्ष ग्राहक धरण्यात आले होते. ऑक्टोबर 1998 पासून 1982 हे पायाभूत वर्ष ग्राहक धरण्यात आलेले आहे. त्या पायाभूत वर्षानुसार 2001-2002 मध्ये जिल्ह्यासाठी कामगारासाठी ग्राहक किंमतीचा सर्वसाधारण निर्देशांक 488 होता आणि त्यातील उपबाबीपैकी अन्न 448, पानसुपारी, तंबाखू इत्यादी 695, इंधन दिवा-बत्ती 477, घरे 799, कापड बिछाना व पादत्राने 304 व सॅकिंग 501 या प्रमाणे निर्देशित केला होता. 2000-2001 च्या तुलनेत संदर्भ वर्षाच्या निर्देशकात 4.05 टक्क्यांनी वाढ झालेली आहे.

15. शिक्षण

15.1 - प्राथमिक/माध्यमिक व उच्च शिक्षण :-

भंडारा व गोंदिया जिल्ह्यात 2000-2001 या वर्षी 1958 प्राथमिक, 471 माध्यमिक व उच्च माध्यमिक आणि 33 उच्च सामान्य शैक्षणिक संस्था होत्या लोकसंख्या व शैक्षणिक संस्था यांचे लोकसंख्येनुसार दर लाख लोकसंख्येमागे 84 प्राथमिक व 20 माध्यमिक व उच्च माध्यमिक संस्था असल्याचे प्रमाण दिसून येते. तसेच दरलाख लोकसंख्येमागे 1 उच्च सामान्य शिक्षण संस्था पडतात. 2000-2001 या वर्षामध्ये पुर्वप्राथमिक 97816, प्राथमिक 2,95,966, माध्यमिक (उच्च माध्यमिकसह) 2,55,668, उच्च सामान्य शिक्षण 8,82, अशाप्रकारे विद्यार्थी शालेय पटावर होते. जिल्ह्यामध्ये 33 महाविद्यालये असून त्याशिवाय शिक्षण विषय पदवी 9, विधी महाविद्यालय 1, आयुर्वेदकीय महाविद्यालय 1, अभियांत्रिकी महाविद्यालय 1, तंत्रनिकेतन 2, आय.टी.आय. 20 आणि डी.एड. 7 कार्यरत होती.

15.2 - प्रौढ शिक्षण कार्यक्रम :-

भंडारा व गोंदिया जिल्ह्यामध्ये फेब्रुवारी, 1979 पासून प्रौढशिक्षण कार्यक्रम सुरु झाला. कार्यक्रम सुरु होण्यापूर्वी जिल्ह्यात 15 ते 39 या वयोगटात 5,85,000 निरक्षर प्रौढ होते. मार्च, 1995 अखेर जिल्ह्यामध्ये साकोली तालुक्यात 300 प्रौढशिक्षण केंद्र कार्यरत होते व ह्या केंद्रामधून 1,068 प्रौढ साक्षर झाले. 2001-2002 या वर्षी भंडारा जिल्ह्यात 926 व गोंदिया जिल्ह्यात 1174 जनचेतना केंद्र कार्यरत होत्या. त्यांत अनुक्रमे 45887 व 59355 लाभार्थी उपस्थित होते.

(अतरा)

16. सार्वजनिक आरोग्य व वैद्यकिय सेवा

16.1 - वैद्यकिय सेवा :-

भंडारा जिल्हयात वैद्यकिय सेवामध्ये लक्षणीय वाढ झालेली आहे. मार्च, 2001 अखेर भंडारा जिल्हयात 7 रुग्णालये, 41 दवाखाने, 26 प्रसूतीगृहे व 33 प्राथमिक आरोग्य केंद्रे होते. तर नवनिर्मित गोंदिया जिल्हयात रुग्णालय 12, दवाखाने 41, प्रसूतीगृहे 18 व प्राथमिक आरोग्य केंद्रे 39 कार्यरत होते. वैद्यकिय सेवात वाढ झाल्यामुळे मृत्यूच्या दरात घट झाल्याचे दिसून येते. 1971 च्या जनगणनेनुसार जिल्हयाचा दरहजारी मृत्यूदर 12 होता. सन 1981 मध्ये 8.47 तर 1991 च्या जनगणनेनुसार मृत्यूचा दर 7.54 पर्यंत खाली आलेला आहे. लोकसंख्या वाढ यांबविण्यासाठी शासनाने कुटूंब नियोजन कार्यक्रमाचा मोठ्या प्रमाणावर प्रचार केल्याने प्रभावी अंमलबजावणीमुळे जन्मदर कमी झालेला आहे. 1971 च्या जनगणनेनुसार दर हजारी जन्मप्रमाण 29.2 होते ते 1981 च्या जनगणनेनुसार हेच प्रमाण 22.06 पर्यंत उतरले होते. भंडारा जिल्हयात 31 मार्च, 2001 रोजी 39 कुटूंब नियोजन केंद्रे कार्यरत होते. या केंद्रातून 2001-2002 या वर्षात स्त्रियांवर 7,332 कुटूंब नियोजन शस्त्रक्रिया करण्यात आल्यात तर 3,273 पुरुषांवर नसबंदी शस्त्रक्रिया करण्यांत आल्यात. नवनिर्मित गोंदिया जिल्हयांमध्ये मार्च, 2001 रोजी 50 कुटूंब नियोजन केंद्रे कार्यरत होती. या केंद्रातून स्त्रियांवर 8,882 कुटूंब नियोजन शस्त्रक्रिया व 3,243 पुरुषांवर नसबंदी शस्त्रक्रिया करण्यात आल्यात.

16.2 - पाणीपुरवठा सुविधा :-

भंडारा व गोंदिया जिल्हा मिळून जिल्हयात 2001² चे जनगणनेनुसार 1658 वस्ती असलेली गाव असून 2001-2002 या वर्षात पिण्याच्या पाण्याची टंचाई असलेल्या गावांपैकी 90 गावांना पाणीपुरवठा करण्यांत आलेला आहे.

17. कमजोर घटकाचे कल्याण

17.1 - नियोजन :-

महाराष्ट्र शासनाने 1974 पासून नियोजनाची प्रक्रिया जिल्हा पातळीवर सुरु केलेली होती व जिल्हयाचे ठिकाणी जिल्हा नियोजन व विकास मंडळाची स्थापना करून नियोजनाच्या उद्दिष्ट पूर्तीसाठी या मंडळाचे अधिपत्याखाली विविध यंत्रणामार्फत जिल्हा विकासाची कामे पार पाडण्यासाठी कार्यविषयक धोरण अंमलात आणण्याची कार्यवाही सुरु आहे.

17.2 - वार्षिक योजना :-

भंडारा व गोंदिया जिल्हा मिळून जिल्हयात 2001-2002 या वार्षिक योजनेत राबविण्यात आलेल्या बिगर आदिवासी व आदिवासी क्षेत्रांतर्गत एकूण रुपये 29.88 कोटी खर्चापैकी कृषी व संलग्न सेवा 12.30 टक्के, ग्रामिण विकास 26.67 टक्के, पाटबंधारे व पुलनियंत्रण 2.67 टक्के, वाहतुक व दळणवळण 5.24 टक्के, सामाजिक व सामुहिक सेवा 46.00 टक्के, विद्युत विकास 6.07 टक्के, उद्योग व खाणकाम 0.72 टक्के झाल्याचे दिसून येते व स्थानिक विकास कार्यक्रम अंतर्गत शासनाकडून तरतुद उपलब्ध नसल्यामुळे खर्च झालेला नाही.

17.3 - अनुशेष :-

भंडारा व गोंदिया जिल्हयांत स्टेटपूल व अनुशेष अंतर्गत योजनांवर 2001-2002 या वर्षी शासन कडून तरतुद उपलब्ध नसल्यामुळे खर्च झालेला नाही.

17.4 - भंडारा व गोंदिया जिल्हा मिळून ग्रामिण भागात रोजगार उपलब्ध करून देण्याकरीता गवामिण्यात आलेल्या रोजगार हमी योजनेअंतर्गत 45.13 कोटी रुपये सन 2001-2002 मध्ये खर्च करण्यात आले असून 91.57 लाख मनुष्य दिवस रोजगार निर्मिती केलेली आहे. जिल्हयात अनुसूचित जमातीच्या विकासाकरिता राबविण्यात आलेल्या आदिवासी क्षेत्राकरिता 3.36 कोटी व ओटीएसपी क्षेत्राकरिता 4.18 कोटी रुपये तसेच 2001-2002 मध्ये अनुसूचित जमातीच्या विकासाकरीता न्युक्लिअस

(एकोणवीस)

बजेट तसेच विशेष केंद्रिय सहाय्यक (म्हाडा) करीता शासनाकडून तरतुद उपलब्ध नसल्यामुळे खर्च झालेला नाही. तसेच अनुसूचित जातीच्या विकासाकरीता विशेष घटक योजनेअंतर्गत विविध विकासाच्या योजनावर 9.71 कोटी रुपये खर्च झालेला आहे.

17.5 - नविन 20 कलमी कार्यक्रम :-

भंडारा व गोंदिया जिल्हा मिळून नविन 20 कलमी कार्याक्रमांतर्गत 2001-2002 मध्ये एकात्मिक ग्रामिण विकास कार्यक्रमांतर्गत 6,012 लाभार्थ्यांना फायदा मिळालेला आहे. अनुसूचित जातीच्या 536 व अनुसूचित जमातीच्या 813 कुटूंबांना फायदा मिळालेला आहे. संदर्भ वर्षात 388 बौद्योगिक संयंत्रे बसविण्यात आले असून 22,730 कुटूंबनियोजन शस्त्रक्रिया करण्यात आल्यात.

18. संकिर्ण

18.1 - स्थानिक स्वराज्य संस्था :-

भंडारा व गोंदिया जिल्हा मिळून जिल्हा परिषदेने सन 2001-2002 वर्षाची सुरुवातीची शिल्लक धरून प्रत्यक्ष उत्पन्न 464.03 कोटी रुपये होते व खर्च 373.63 कोटी रुपये असून अखेरची शिल्लक 90.3954 कोटी रुपये होती.

मार्च, 2002 अखेर जिल्हयातील ग्रामपंचायतीचे व ग्राममंडळाचे वर्षातील प्रत्यक्ष उत्पन्न सुरुवातीची शिल्लक वगळता 10.31 कोटी रुपये असून अखेरची शिल्लक वगळता 9.06 कोटी रुपये खर्च झालेला आहे. मागील वर्षाच्या तुलनेत ग्रामपंचपयतीचे उत्पन्नात 23.05 टक्क्यांनी घट झालेली आहे.

भंडारा जिल्हयात पवनी, तुमसर, भंडारा या तिन ठिकाणी नगर परिषदा असून गोंदिया जिल्हयात तिरोडा व गोंदिया ह्या दोन ठिकाणी नगर परिषदा आहेत. ह्या सर्व नगर परिषदाचे 2001-2002 अखेर प्रत्यक्ष उत्पन्न सुरुवातीची शिल्लक वगळता 29.80 कोटी रुपये असून 29.47 कोटी रुपये अखेरची शिल्लक वगळता प्रत्यक्ष खर्च झालेला आहे.

18.2 - जमीन महसूल :-

भंडारा जिल्हयामध्ये सन 2001 मध्ये एकत्रित जमीन महसूलाची मागणी 36.87 लाख रुपये होती. तसेच गोंदिया जिल्हयामध्ये एकत्रित जमीन महसूलाची मागणी 119.39 लाख रुपये होती. भंडारा जिल्हयात 2001-2002 ला सुट देण्यात आल्याने वसूलीस पात्र रक्कम 36.95 लाख रुपये होती. प्रत्यक्षात वसूली 48.03 लाख रुपये झाली. त्याचप्रमाणे गोंदिया जिल्हयात सुट देण्यात आली असल्याने वसूलीस पात्र रक्कम 122.43 लाख होती. प्रत्यक्षात वसूली 109.50 लाख रुपये झाली म्हणजेच वसूलीस पात्र असलेल्या रक्कमेपेक्षा भंडारा जिल्हयात 11.08 लाख रुपये वसूली जास्त तर गोंदिया जिल्हयात 12.93 लाख रुपये वसूली कमी झालेली आहे.

18.3 - वाचनालय, वृत्तपत्रे व नियतकालिके :-

गोंदिया व भंडारा जिल्हयाचे भंडारा मुख्यालयी शासकीय ग्रंथालयाची सोय उपलब्ध आहे तसेच सामाजिक संस्थेद्वारे सार्वजनिक वाचनालय चालविले जातात.

मार्च, 2002 रोजी भंडारा व गोंदिया जिल्हयात 153 मुद्राणालये होती त्यापैकी सर्वात जास्त 40 मुद्राणालय गोंदिया तालुक्यात तर खालोखाल भंडारा, तुमसर तालुक्यात अनुक्रमे 22-22 मुद्राणालय नोंदणी केलेले आढळून येतात. तसेच जिल्हयात दैनिक वर्तमानपत्र मराठी 3 भंडारा जिल्हयात तर हिंदी 6 गोंदिया जिल्हयात तसेच साप्ताहिके भंडारा जिल्हयात मराठी 26 व हिंदी 2 तर गोंदिया जिल्हयात मराठी 6 व हिंदी 28 नियतकालिके प्रकाशित करण्यात येतात.

18.4 - पोलिस व गुन्हे :-

31 मार्च, 2002 रोजी भंडारा व गोंदिया जिल्हा मिळून 24 पोलिस ठाणे, 18 आऊट पोष्ट व 1 उबपोष्ट होती. जिल्हयात पोलिस दलाची एकूण संख्या 2384 असून संदर्भिय वर्षात पोलिसदलावर झालेला खर्च 25.31 लाख रुपये खर्च करण्यात आलेला आहे.

(बीर)

जिल्हयामध्ये भंडारा व गोंदिया जिल्हा मिळून 2001-2002 वर्षा 14128 गुन्हे न्यायालयात व चौकशीसाठी नोंदविण्यात आलेली आहेत. वर्षाच्या शेवटी न्यायालयात प्रलंबित प्रकरणे मागील वर्षाच्या कोर्टात चालू असलेले प्रकरणे धरून 48,065 प्रकरणे प्रलंबित होती.

भंडारा व गोंदिया मिळून जिल्हयात 2001-2002 या वर्षामध्ये 2,724 कैदी कारागृहात होते. त्यापैकी 2,627 पुरुष व 97 स्त्रिया कैदी होत्या. गेल्या वर्षीच्या तुलनेत गुन्हेगारीच्या संख्येत 0.85 टक्क्यांनी वाढ झालेली आहे. 22 ते 30 वर्षांपर्यंतच्या वयोगटात गुन्हेगारीचे प्रभाव सर्वात जास्त होते.

18.5 - करमणूक :-

भंडारा जिल्हयात 31 मार्च, 2002 रोजी 7 कायम स्वरूपाची चित्रपटगृहे, 9 फिरते चित्रपटगृहे व 29 व्हिडिओ गृहाची संख्या होती. या चित्रपटगृहापासून सन 2001-2002 वर्षात 42.10 लाखाचे तर गोंदिया जिल्हयात तर 5 कायम स्वरूपाची चित्रपटगृहे, 3 फिरते चित्रपटगृहे व 20 व्हिडिओ गृहाची संख्या होती. या चित्रपटगृहापासून 35.38 लाखाचे उत्पन्न शासनास प्राप्त झाले आहे.


18.6 - प्रेक्षणीय स्थळे :-

भंडारा जिल्हयात काही जूनी देवालय व किल्ले असले तरी बाहेरच्या पर्यटकांना आकर्षित करण्यात येत नाही. पवनी, अडयाळ या गावी हनुमानाची प्राचिन भव्य मुर्ती आहे. तेथे रामनवमी च्या दिवशी रथयात्रा भरते. ही मुर्ती स्वयंभू असून जमीनीतून वर आली असावी अशी धारणा आहे. अवागडच्या टेकड्या प्रेक्षणीय आहेत. भंडारा शहराच्या मध्यभागी हेमाडपंथी देवालय आढळतात. पवनी हे शहर पौराणिक राजा पवन यांचे राहण्याचे ठिकाण होते. उत्खननात पवनी शहरा शेजारी बुध स्तुपाची प्रवेशद्वारे सापडल्यामुळे या शहराला ऐतिहासिक महत्त्व प्राप्त झाले आहे. प्राचिन काळात पवनी बौद्ध धम्माचे केंद्र होते भंडारा शहरापासून 16 कि.मी. अंतरावर जवाहर नगर येथे 1964 मध्ये आयुध निर्माण कारखान स्थापन करण्यात आला. गायमुख गावाजवळ पाण्याचा झरा प्रसिध्द असून तेथे दरवर्षी महाशिवरात्रीला मोठी यात्रा भरते. मोहाडी तालुक्यातील आंधळगांव हे गाव रेशमी साड्यासाठी प्रसिध्द आहे. भंडारा वरून 5 कि.मी. अंतरावर वैनगंगा नदीच्या तिरावर कोरंबी गावाच्या पहाडावर दुर्गादेवी (पिंगलाई) चे देवस्थान आहे. देवस्थानच्या परिसरातून वघतांना वैनगंगानदीचे खोरे विलोभनीय वाटते. नवरात्रीला कोरंबीला यात्रा भरते. साकोली वरून 3 कि.मी. अंतरावर कुभली येथे मां. दुर्गाबाई देवस्थान प्रसिध्द आहे. येथे मकरसंक्रातीच्या दिवशी भव्य यात्रा भरते.

भंडारा शहरापासून 12 कि.मी. अंतरावर हत्तीडोई येथील पहाडीच्या उत्खनामध्ये बौद्ध स्तुपाचे अवशेष आढळून आले. 2002 या वर्षात शासनाने दसबल पहाडी हे पर्यटन स्थळ घोषित केले असून सौंदर्य कारणाने काम प्रगती पथावर आहे. तसेच तुमसर वरून 22 कि.मी. अंतरावर चांदपूर येथील पहाडीवर हनुमानाचे भव्य मंदिर आहे. सन 2002 या वर्षात चांदपूर देवस्थान पर्यटन स्थळ म्हणून शासनाने घोषित केलेले असून सौंदर्यकरणाचे काम सुरु आहे.

गोंदिया जिल्हयात नवगावेबांध व इटियाडोह हि प्रेक्षणीय स्थळे आहेत. परंतु पर्यटकांना आकर्षित करू शकतील अशी प्रेक्षणीय स्थळे जिल्हयात नाहीत. पदमपूर येथे दगडी इमारती असून प्राचिनकालीन विष्णू व सरस्वती ह्या हिंदू देवतांच्या व जैन तिर्थकारांच्या मुर्त्या आढळतात. यावरून असे निष्कर्ष निघतो की, सर्वश्रेष्ठ संस्कृत नाटककार भवभूती यांचे जन्मस्थान पदमपूर असावे असे महामहोपाध्याय तोरारानी पुराव्यानिशी सिध्द केले आहे. जालेकसा तालुक्यात दरकसा खेडयाजवळ चांदमूरज पहाडावर एक वैशिष्ट्यपूर्ण गुहा आहे. चैत्रपौर्णिमेला अ/मोरगाव तालुक्यातील गोंडगाव (रे. र. येथे) गंगा-जमुना देवीची यात्रा भरते. अ/ मोरगाव तालुक्यातील प्रतापगड पहाडावर शिवरात्रीला यात्रा भरते. साकोली तहसिल मध्ये नागझिरा वन्यजाव अभयारण्य प्रेक्षणीय आहे. पर्यटकांना आकर्षित करणारे पाटबंधारे विभागाचे विश्राम गृह आहेत.

भाग - 3



वर्ष

जिल्हा - भंडारा/गांधिया

2001-2002

तक्ता क्रमांक 1.1

जनगणनेनुसार तालुकावार क्षेत्रफळ, घरे, व लोकसंख्या

जिल्हा- भंडारा/पांढरिया

अ. क्र.	तहसिल	बाब	क्षेत्र चौ. कि. मी.	घरे चौ. कि. मध्ये लोकसंख्या	गावे संख्या		शहरे संख्या	आकडे हजारात		लोकसंख्या		
					वस्ती असलेली	ओ सा ड		वापरातील निवासगृहे संख्या	कुटुंबे संख्या वस्ती असलेली	एकूण	पुरुष	स्त्रिया
1	2	3	4	5	6	7	8	9	10	11	12	13
भंडारा												
1	तुमसर	एकूण	802.50	266	136	12	2	41	42	213820	107302	106518
		ग्रामीण	782.89	212	136	12	0	29	30	166043	83181	82362
		नागरी	19.61	2436	0	0	2	12	12	47777	24121	23556
2	मोहाडी	एकूण	572.66	253	100	8	0	25	27	144635	72773	71862
		ग्रामीण	568.30	255	100	8	0	23	26	144635	72773	71862
		नागरी	4.36	0	0	0	0	2	2	0	0	0
3	भंडारा	एकूण	538.14	485	141	28	3	44	46	261193	132715	128478
		ग्रामीण	521.30	300	141	28	0	31	32	156201	78935	77266
		नागरी	16.84	6235	0	0	3	14	14	104992	53780	51212
4	साकोली	एकूण	722.50	179	85	11	0	36	37	129462	65451	64011
		ग्रामीण	722.50	179	85	11	0	36	37	129462	65451	64011
		नागरी	0.00	0	0	0	0	0	0	0	0	0
5	लाखनी	एकूण	0.00	0	95	9	0	0	0	121749	61248	60501
		ग्रामीण	0.00	0	95	9	0	0	0	121749	61248	60501
		नागरी	0.00	0	0	0	0	0	0	0	0	0
6	पवनी	एकूण	621.25	244	133	23	1	27	27	151477	76668	74809
		ग्रामीण	612.72	210	133	23	0	23	23	128894	65181	63713
		नागरी	8.53	2647	0	0	1	4	4	22583	11487	11096
7	लाखांदुर	एकूण	459.60	247	82	7	0	22	23	113499	57027	56472
		ग्रामीण	459.60	247	82	7	0	22	23	113499	57027	56472
		नागरी	0.00	0	0	0	0	0	0	0	0	0
एकूण जिल्हा		एकूण	3716.65	306	772	98	6	195	202	1135835	573184	562651
		ग्रामीण	3667.31	262	772	98	0	164	171	960483	483796	476687
		नागरी	49.34	3554	0	0	6	32	32	175352	89388	85964

पुढे चालू.

तक्ता क्रमांक 1.1

जनगणनेनुसार तालुकावार क्षेत्रफळ, घरे, व लोकसंख्या

जिल्हा- भंडारा/गोंदिया

अ. क्र.	तहसिल	बाब	क्षेत्र चौ. कि. मी.	दर चौ. कि. मध्ये लोक-संख्या	गावे संख्या		शहरे संख्या	आकडे हजारात		लोकसंख्या		
					वस्ती असलेली	ओ सा ड		वापरा तील निवास गृहे संख्या	कुटुंबे संख्या वस्ती असलेली	एकूण	पुरुष	स्त्रिया
1	2	3	4	5	6	7	8	9	10	11	12	13
गोंदिया												
1	तिरोडा	एकूण	617.10	268	118	9	1	33	35	165238	82097	83141
		ग्रामीण	601.47	237	118	9	0	30	31	142711	70722	71989
		नागरी	15.63	1441	0	0	1	3	4	22527	11375	11152
2	गोरेगांव	एकूण	742.54	157	97	7	0	25	27	116672	57526	59146
		ग्रामीण	742.54	157	97	7	0	25	27	116672	57526	59146
		नागरी	0.00	0	0	0	0	0	0	0	0	0
3	गोंदिया	एकूण	653.76	568	144	1	1	60	62	371598	185911	185687
		ग्रामीण	635.65	394	144	1	0	40	42	250720	124476	126244
		नागरी	18.11	6675	0	0	1	20	20	120878	61435	59443
4	आमगांव	एकूण	317.80	385	89	0	0	18	19	122467	60449	62018
		ग्रामीण	317.80	385	89	0	0	18	19	122467	60449	62018
		नागरी	0.00	0	0	0	0	0	0	0	0	0
5	सालेकसा	एकूण	651.74	119	79	6	0	19	19	77674	38458	39216
		ग्रामीण	651.74	119	79	6	0	19	19	77674	38458	39216
		नागरी	0.00	0	0	0	0	0	0	0	0	0
6	स/अर्जुनी	एकूण	0.00	0	100	8	0	0	0	107466	53966	53500
		ग्रामीण	0.00	0	100	8	0	0	0	107466	53966	53500
		नागरी	0.00	0	0	0	0	0	0	0	0	0
7	अर्जुनी/मो.	एकूण	1343.75	102	138	23	0	36	37	136929	69235	67694
		ग्रामीण	1343.75	102	138	23	0	36	37	136929	69235	67694
		नागरी	0.00	0	0	0	0	0	0	0	0	0
8	देवरी	एकूण	1313.82	78	121	10	0	32	32	102107	50805	51302
		ग्रामीण	1313.82	78	121	10	0	32	32	102107	50805	51302
		नागरी	0.00	0	0	0	0	0	0	0	0	0
एकूण जिल्हा		एकूण	5640.51	213	886	64	2	223	231	1200151	598447	601704
		ग्रामीण	5606.77	188	886	64	0	200	207	1056746	525637	531109
		नागरी	33.74	4250	0	0	2	23	24	143405	72810	70595

आधार -- जनगणना 2001

टिप -1) आकडे पूर्णाकात दिल्याने बेरजा जुळणार नाही.

2) रकाना क्र.4,9 व 10 ची आकडेवारी 1991 च्या जनगणनेनुसार आहे. उर्वरीत आकडेवारी जनगणना 2001 नुसार आहे.

3) सदर आकडेवारी अस्थाई असून पुढील पडताळणीच्या अधिन आहे.

4) सडक/अर्जुनी नवनिर्मित तालुका असल्याने रकाना क्र.4,9 व 10 ची माहिती उपलब्ध नाही.

तक्ता क्रमांक 1.2
1951 पासूनच्या लोकसंख्येमधील दशवार्षिक फरक

जिल्हा- भंडारा/गोंदिया

अ. क्र.	तहसिल	वर्ष	एकूण व्यक्ती			पुरुष			स्त्रिया		
			एकूण	ग्रामीण	नागरी	एकूण	ग्रामीण	नागरी	एकूण	ग्रामीण	नागरी
1	2	3	4	5	6	7	8	9	10	11	12
भंडारा											
1	तुमसर	2001	213820	166043	47777	107302	83181	24121	106518	82862	23656
		1991	193987	147978	46009	97444	74077	23367	96543	73901	22642
		1981	0	0	0	0	0	0	0	0	0
		1971	0	0	0	0	0	0	0	0	0
		1961	0	0	0	0	0	0	0	0	0
		1951	0	0	0	0	0	0	0	0	0
2	मोहाडी	2001	144635	144635	0	72773	72773	0	71862	71862	0
		1991	135069	127158	7911	68177	64065	4112	66892	63093	3799
		1981	0	0	0	0	0	0	0	0	0
		1971	0	0	0	0	0	0	0	0	0
		1961	0	0	0	0	0	0	0	0	0
		1951	0	0	0	0	0	0	0	0	0
3	भंडारा	2001	261193	156201	104992	132715	78935	53780	128478	77266	51212
		1991	220616	148803	71813	112484	75450	37034	108132	73353	34779
		1981	590781	468902	121879	297042	234906	62136	293739	233996	59743
		1971	502973	416048	86925	253913	209111	44802	249060	206937	42123
		1961	401099	333678	67421	201685	166867	34818	199414	166811	32603
		1951	341318	286039	55279	170606	142450	28156	170712	143589	27123
4	सावनेली	2001	129462	129462	0	65451	65451	0	64011	64011	0
		1991	204422	204422	0	103020	103020	0	101402	101402	0
		1981	543423	543423	0	272473	272473	0	270950	270950	0
		1971	459143	459143	0	230368	230368	0	228775	228775	0
		1961	360682	360682	0	179851	179851	0	180831	180831	0
		1951	298369	298369	0	147766	147766	0	150603	150603	0

पुढे चालू

तक्ता क्रमांक 1.2

1951 पासूनच्या लोकसंख्येमधील दशवार्षिक फरक

जिल्हा- भंडारा/गोंदिया

अ. क्र.	तहसिल	वर्ष	एकूण व्यक्ती			पुरुष			स्त्रिया		
			एकूण	ग्रामीण	नागरी	एकूण	ग्रामीण	नागरी	एकूण	ग्रामीण	नागरी
1	2	3	4	5	6	7	8	9	10	11	12
5	लाखनी	2001	121749	121749	0	61248	61248	0	60501	60501	0
		1991	0	0	0	0	0	0	0	0	0
		1981	0	0	0	0	0	0	0	0	0
		1971	0	0	0	0	0	0	0	0	0
		1961	0	0	0	0	0	0	0	0	0
		1951	0	0	0	0	0	0	0	0	0
6	पवनी	2001	151477	128894	22583	76668	65181	11487	74809	63713	11096
		1991	134197	114015	20182	67645	57342	10303	66552	56673	9879
		1981	0	0	0	0	0	0	0	0	0
		1971	0	0	0	0	0	0	0	0	0
		1961	0	0	0	0	0	0	0	0	0
		1951	0	0	0	0	0	0	0	0	0
7	लावनांदूर	2001	113499	113499	0	57027	57027	0	56472	56472	0
		1991	112713	112713	0	56708	56708	0	56005	56005	0
		1981	0	0	0	0	0	0	0	0	0
		1971	0	0	0	0	0	0	0	0	0
		1961	0	0	0	0	0	0	0	0	0
		1951	0	0	0	0	0	0	0	0	0
एकूण जिल्हा		2001	1135835	960483	175352	573184	483796	89388	562651	476687	85964
		1991	1001004	855089	145915	505478	430662	74816	495526	424427	71099
		1981	1134204	1012325	121879	569515	507379	62136	564689	504946	59743
		1971	962116	875191	86925	484281	439479	44802	477835	435712	42123
		1961	761781	694360	67421	381536	346718	34818	380245	347642	32603
		1951	639687	584408	55279	318372	290216	28156	321315	294192	27123

पुढे चालू

तक्ता क्रमांक 1.2

1951 पासूनच्या लोकसंख्येमधील दशवार्षिक फरक

जिल्हा- भंडारा/गोंदिया

अ. क्र.	तहसिल	वर्ष	एकूण व्यक्ती			पुरुष			स्त्रिया		
			एकूण	ग्रामीण	नागरी	एकूण	ग्रामीण	नागरी	एकूण	ग्रामीण	नागरी
1	2	3	4	5	6	7	8	9	10	11	12
गोंदिया											
1	तिरोड	2001	165238	142711	22527	82097	70722	11375	83141	71989	11152
		1991	171607	151098	20509	85606	75262	10344	86001	75836	10165
		1981	0	0	0	0	0	0	0	0	0
		1971	0	0	0	0	0	0	0	0	0
		1961	0	0	0	0	0	0	0	0	0
		1951	0	0	0	0	0	0	0	0	0
2	गोंदगांव	2001	116672	116672	0	57526	57526	0	59146	59146	0
		1991	131961	131961	0	65360	65360	0	66601	66601	0
		1981	0	0	0	0	0	0	0	0	0
		1971	0	0	0	0	0	0	0	0	0
		1961	0	0	0	0	0	0	0	0	0
		1951	0	0	0	0	0	0	0	0	0
3	गोंदिया	2001	371598	250720	120878	185911	124476	61435	185687	126244	59443
		1991	309095	199625	109470	156005	99803	56202	153090	99822	53268
		1981	703373	584498	118875	350644	290017	60627	352729	294481	58248
		1971	623464	529876	93588	313791	265198	48593	309673	264678	44995
		1961	506505	437665	68840	253638	217659	35979	252867	220006	32861
		1951	431970	395284	36686	216217	196700	19517	215753	198584	17169
4	आमगांव	2001	122467	122467	0	60449	60449	0	62018	62018	0
		1991	92860	92860	0	46201	46201	0	46659	46659	0
		1981	0	0	0	0	0	0	0	0	0
		1971	0	0	0	0	0	0	0	0	0
		1961	0	0	0	0	0	0	0	0	0
		1951	0	0	0	0	0	0	0	0	0

पुढे चालू

तक्ता क्रमांक 1.2

1951 पासूनच्या लोकसंख्येमधील दशवार्षिक फरक

जिल्हा- भंडारा/गोंदिया

अ. क्र.	तहसिल	वर्ष	एकूण व्यक्ती			पुरुष			स्त्रिया		
			एकूण	ग्रामीण	नागरी	एकूण	ग्रामीण	नागरी	एकूण	ग्रामीण	नागरी
1	2	3	4	5	6	7	8	9	10	11	12
5	सालकेसा	2001	77674	77674	0	38458	38458	0	39216	39216	0
		1991	91652	91652	0	45933	45933	0	45719	45719	0
		1981	0	0	0	0	0	0	0	0	0
		1971	0	0	0	0	0	0	0	0	0
		1961	0	0	0	0	0	0	0	0	0
		1951	0	0	0	0	0	0	0	0	0
6	स/अजुनी	2001	107466	107466	0	53966	53966	0	53500	53500	0
		1991	94337	94337	0	47355	47355	0	46982	46982	0
		1981	0	0	0	0	0	0	0	0	0
		1971	0	0	0	0	0	0	0	0	0
		1961	0	0	0	0	0	0	0	0	0
		1951	0	0	0	0	0	0	0	0	0
7	अजुनी/मो.	2001	136929	136929	0	69235	69235	0	67694	67694	0
		1991	141892	141892	0	71632	71632	0	70260	70260	0
		1981	0	0	0	0	0	0	0	0	0
		1971	0	0	0	0	0	0	0	0	0
		1961	0	0	0	0	0	0	0	0	0
		1951	0	0	0	0	0	0	0	0	0
8	देवरी	2001	102107	102107	0	50805	50805	0	51302	51302	0
		1991	73221	73221	0	36705	36705	0	36516	36516	0
		1981	0	0	0	0	0	0	0	0	0
		1971	0	0	0	0	0	0	0	0	0
		1961	0	0	0	0	0	0	0	0	0
		1951	0	0	0	0	0	0	0	0	0
एकूण जिल्हा		2001	1200151	1056746	143405	598447	525637	72810	601704	531109	70595
		1991	1106625	976646	129979	554797	488251	66546	551828	488395	63433
		1981	703373	584498	118875	350644	290017	60627	352729	294481	58248
		1971	623464	529876	93588	313791	265198	48593	309673	264678	44995
		1961	506505	437665	68840	253638	217659	35979	252867	220006	32861
		1951	431970	395284	36686	216217	196700	19517	215753	198584	17169

पुढे चालू

तक्ता क्रमांक 1.2
1951 पासूनच्या लोकसंख्येमधील दशवार्षिक फरक

जिल्हा- भंडारा/गोंदिया

अ. क्र.	तहसिल	वर्ष	दर चौ. कि. मी. मधील लोकसंख्या	दर हजार पुरुषामागे स्त्रियांचे प्रमाण	दर दशवार्षिक		
					एकूण	ग्रामीण	नागरी
1	2	3	13	14	15	16	17
भंडारा							
1	तुमसर	2001	266	1000	10.31	12.16	4.35
		1991	293	990	0	0	0
		1981	0	0	0	0	0
		1971	0	0	0	0	0
		1961	0	0	0	0	0
		1951	0	0	0	0	0
2	मोहाडी	2001	253	985	7.41	14.17	0
		1991	228	985	0	0	0
		1981	0	0	0	0	0
		1971	0	0	0	0	0
		1961	0	0	0	0	0
		1951	0	0	0	0	0
3	भंडारा	2001	485	962	18.10	4.70	45.83
		1991	342	956	0	0	0
		1981	227	990	(+)17.5	(+)12.7	(+)40.2
		1971	193	980	(+)25.4	(+)24.7	(+)28.9
		1961	160	985	(+)17.5	(+)16.6	(+)21.9
		1951	136	1006	0	0	0
4	साकोली	2001	179	985	-36.67	-36.67	0.00
		1991	280	981	0	0	0
		1981	136	996	(+)18.3	(+)18.3	0.00
		1971	115	996	(+)27.3	(+)27.3	0.00
		1961	90	1006	(+)20.9	(+)20.9	0.00
		1951	74	1020	0	0	0

पुढे चालू

तक्ता क्रमांक 1.2

1951 पासूनच्या लोकसंख्येमधील दशवार्षिक फरक

जिल्हा- भंडार/गोंदिया

अ. क्र.	तहसिल	वर्ष	दर चौ. कि. मी. मधील लोकसंख्या	दर हजार पुरुषामागे स्त्रियांचे प्रमाण	दर दशवार्षिक		
					एकूण	ग्रामीण	नगरी
1	2	3	13	14	15	16	17
5	लाखनी	2001	0	1000	0	0	0
		1991	0	0	0	0	0
		1981	0	0	0	0	0
		1971	0	0	0	0	0
		1961	0	0	0	0	0
		1951	0	0	0	0	0
6	पक्नी	2001	243	1000	12.69	13.16	10.00
		1991	190	985	0	0	0
		1981	0	0	0	0	0
		1971	0	0	0	0	0
		1961	0	0	0	0	0
		1951	0	0	0	0	0
7	लाखंदूर	2001	246	982	0	0	0
		1991	218	982	0	0	0
		1981	0	0	0	0	0
		1971	0	0	0	0	0
		1961	0	0	0	0	0
		1951	0	0	0	0	0
एकूण जिल्हा		2001	306	983	13.59	12.28	19.86
		1991	269	978	0.00	0.00	0.00
		1981	199	998	(+)15.9	(+)13.7	(+)33.1
		1971	172	987	(+)24.6	(+)24.1	(+)32.5
		1961	137	997	(+)18.3	(+)15.5	(+)48.1
		1951	144	1004	(+)11.3	(+)9.3	(+)37.3

पुढे चालू

तक्ता क्रमांक 1.2
1951 पासूनच्या लोकसंख्येमधील दशवार्षिक फरक

जिल्हा- भंडारा/गोंदिया

अ. क्र.	तहसिल	वर्ष	दर चौ. कि. मी. मधील लोकसंख्या	दर हजार पुरुषामार्गे स्त्रियांचे प्रमाण	दर दशवार्षिक		
					एकूण	ग्रामीण	नगरी
1	2	3	13	14	15	16	17
गोंदिया							
1	तिरोडा	2001	268	1012	-4.07	-5.30	4.76
		1991	314	1000	0.00	0.00	0.00
		1981	0	0	0.00	0.00	0.00
		1971	0	0	0.00	0.00	0.00
		1961	0	0	0.00	0.00	0.00
		1951	0	0	0.00	0.00	0.00
2	गोरेगांव	2001	157	1017	-11.36	-11.36	0.00
		1991	227	1031	0.00	0.00	0.00
		1981	0	0	0.00	0.00	0.00
		1971	0	0	0.00	0.00	0.00
		1961	0	0	0.00	0.00	0.00
		1951	0	0	0.00	0.00	0.00
3	गोंदिया	2001	568	1000	20.39	25.50	11.01
		1991	492	981	0.00	0.00	0.00
		1981	262	1006	(+)12.8	(+)10.4	(+)26.6
		1971	232	987	(+)23.1	(+)21.1	(+)36.0
		1961	177	1000	(+)17.2	(+)10.7	(+)87.6
		1951	151	991	0.00	0.00	0.00
4	आमगांव	2001	385	1033	31.18	31.18	0.00
		1991	347	1022	0.00	0.00	0.00
		1981	0	0	0.00	0.00	0.00
		1971	0	0	0.00	0.00	0.00
		1961	0	0	0.00	0.00	0.00
		1951	0	0	0.00	0.00	0.00

पुढे चालू

तक्ता क्रमांक 1.2

1951 पासूनच्या लोकसंख्येमधील दशवार्षिक फरक

जिल्हा- भंडारा/गोंदिया

अ. क्र.	तहसिल	वर्ष	दर चौ. कि. मी. मधील लोकसंख्या	दर हजार पुरुषामागे स्त्रियांचे प्रमाण	दर दशवार्षिक		
					एकूण	ग्रामीण	नागरी
1	2	3	13	14	15	16	17
5	सालेकसा	2001	119	1026	-15.22	-15.22	0.00
		1991	149	1000	0.00	0.00	0.00
		1981	0	0	0.00	0.00	0.00
		1971	0	0	0.00	0.00	0.00
		1961	0	0	0.00	0.00	0.00
		1951	0	0	0.00	0.00	0.00
6	स/अर्जुनी	2001	0	991	13.83	13.83	0.00
		1991	168	1022	0.00	0.00	0.00
		1981	0	0	0.00	0.00	0.00
		1971	0	0	0.00	0.00	0.00
		1961	0	0	0.00	0.00	0.00
		1951	0	0	0.00	0.00	0.00
7	अर्जुनी/मो.	2001	102	986	-3.65	-3.65	0.00
		1991	122	972	0.00	0.00	0.00
		1981	0	0	0.00	0.00	0.00
		1971	0	0	0.00	0.00	0.00
		1961	0	0	0.00	0.00	0.00
		1951	0	0	0.00	0.00	0.00
8	देवरी	2001	78	1000	39.73	39.73	0.00
		1991	69	973	0.00	0.00	0.00
		1981	0	0	0.00	0.00	0.00
		1971	0	0	0.00	0.00	0.00
		1961	0	0	0.00	0.00	0.00
		1951	0	0	0.00	0.00	0.00
एकूण जिल्हा		2001	213	1007	8.40	8.19	10.00
		1991	0	0	0	0	0
		1981	0	0	0	0	0
		1971	0	0	0	0	0
		1961	0	0	0	0	0
		1951	0	0	0	0	0

आधार -जनगणना 1951,1961,1971,1981,1991 (स्थाई आकडेवारी)

टिप :-1)जनगणना 2001 ची आकडेवारी अस्थाई असून पुढील पडताळणीच्या अधिन आहे.

2) लाखनी नवनिमित्त असल्याने दर दशवार्षिक आकडेवारी देण्यात आलेली आहे.

3) रकाना क्र.13 ते 17 मध्ये 1951 ते 1991 भंडारा/गोंदिया ची आकडेवारी भंडारा जिल्हात दर्शविण्यात आली आहे.

तक्ता क्र. 1.3

1991 च्या जनगणनेप्रमाणे लोकसंख्या गटानुसार गावांचे तालुकावार वर्गीकरण

जिल्हा - भंडारा/गोंदिया

अ. क्र.	तहसील	वस्ती असलेली गावे							
		200 पेक्षा कमी		200 ते 499		500 ते 999		1000 ते 1999	
		संख्या	लोकसंख्या	संख्या	लोकसंख्या	संख्या	लोकसंख्या	संख्या	लोकसंख्या
1	2	3	4	5	6	7	8	9	10
भंडारा									
1	तुमसर	12	1106	23	8147	39	28752	43	57679
2	मोहाडी	9	820	16	5573	40	28938	25	37441
3	भंडारा	10	873	32	11233	46	34836	32	44880
4	साकोली	7	659	16	6176	58	57942	26	50034
5	लाखनी	0	0	0	0	0	0	0	0
6	पवनी	24	2372	33	10994	42	32414	25	34418
7	लाखादूर	7	643	15	5778	29	22221	30	37982
एकूण जिल्हा		69	6473	135	47901	254	205103	181	262434
गोंदिया									
1	तिरोडा	4	552	10	3651	47	34278	44	63543
2	गारेगांव	10	1066	12	4349	31	22700	35	51032
3	गोंदिया	2	323	12	4054	32	23191	54	80026
4	आमगांव	0	0	8	2938	20	14178	24	35585
5	साल्केसा	3	418	23	8545	42	29160	33	43240
6	स/अर्जुनी	9	1032	17	4035	39	28034	29	40117
7	अर्जुनी/मोर.	32	3400	73	14766	20	12197	44	61500
8	देवरी	16	1958	28	9762	46	33464	13	16319
एकूण जिल्हा		76	8749	183	52100	277	197202	276	391362

पुढे चालू.

तक्ता क्र. 1.3

1991 च्या जनगणनेप्रमाणे लोकसंख्या गटानुसार गावांचे तालुकावार वर्गीकरण

जिल्हा - भंडारा/गोंदिया

अ. क्र.	तहसील	वस्ती असलेली गावे								
		2000 ते 4999		5000 ते 9999		10000 व अधिक		एकूण		ओसाड गावे संख्या
		संख्या	लोकसंख्या	संख्या	लोकसंख्या	संख्या	लोकसंख्या	संख्या	लोकसंख्या	
1	2	11	12	13	14	15	16	17	18	19
भंडारा										
1	तुमसर	15	41363	2	10931	0	0	134	147978	13
2	मोहाडी	15	40539	2	13847	0	0	107	127158	8
3	भंडारा	14	37058	1	5640	1	14283	136	148803	28
4	साकोली	16	54455	2	11457	2	23699	127	204422	15
5	लाखनी	0	0	0	0	0	0	0	0	0
6	पवनी	9	25090	1	8727	0	0	134	114015	22
7	लाखांदूर	14	39185	1	6904	0	0	96	112713	8
एकूण जिल्हा		83	237690	9	57506	3	37982	734	855089	92
गोंदिया										
1	तिरोडा	17	43904	1	5170	0	0	123	151098	9
2	गोरेगांव	19	47129	1	5719	0	0	108	131995	6
3	गोंदिया	29	81118	2	10913	0	0	131	199625	1
4	आमगांव	11	25371	2	14788	0	0	65	92860	0
5	सालेकसा	4	10289	0	0	0	0	105	91652	7
6	स/अर्जुनी	6	15587	1	5540	0	0	101	94345	0
7	अर्जुनी/मोर.	8	20321	5	29684	0	0	182	141868	22
8	देवरी	1	2148	1	9552	0	0	105	73203	12
एकूण जिल्हा		95	245867	13	81366	0	0	920	976646	57

आधार - जनगणना 1991

टिप :-1) लाखनी हा नविन तालुका 30-6-2000 पासून निर्माण करण्यांत आला.

यातील माहीती साकोली व लाखांदूर तालुक्यात समाविष्ट आहे.

2) सडक/अर्जुनी हा तालुका दि.15.8.92 पासून निर्माण करण्यांत आल्यामुळे माहीती केवळ अस्थायी असून पुढील पद्धताळणीच्या अधीन राहिल.

तक्ता क्र. 1.4

2001 च्या जनगणने प्रमाणे लोकसंख्या गटानुसार शहरांचे तालुकादार वर्गीकरण

जिल्हा - भंडारा/ गोंदिया

अ. क्र.	तहसील	लोकसंख्येप्रमाणे शहरांची संख्या							
		5000 पेक्षा कमी		5000 ते 9999		10000 ते 19999		20000 ते 49999	
		संख्या	लोकसंख्या	संख्या	लोकसंख्या	संख्या	लोकसंख्या	संख्या	लोकसंख्या
1	2	3	4	5	6	7	8	9	10
भंडारा									
1	तुमसर	0	0	1	5759	0	0	1	42018
2	मोहाडी	0	0	0	0	0	0	0	0
3	भंडारा	0	0	1	8183	1	11775	0	0
4	साकोली	0	0	0	0	0	0	0	0
5	लाखनी	0	0	0	0	0	0	0	0
6	पवनी	0	0	0	0	0	0	1	22583
7	लाखादूर	0	0	0	0	0	0	0	0
जिल्हा एकूण		0	0	2	13942	1	11775	2	64601
गोंदिया									
1	तिरोडा	0	0	0	0	0	0	1	22527
2	गोरेगांव	0	0	0	0	0	0	0	0
3	गोंदिया	0	0	0	0	0	0	0	0
4	आमगांव	0	0	0	0	0	0	0	0
5	सालेकसा	0	0	0	0	0	0	0	0
6	स/अर्जुनी	0	0	0	0	0	0	0	0
7	अर्जुनी/मोर	0	0	0	0	0	0	0	0
8	देवरी	0	0	0	0	0	0	0	0
जिल्हा एकूण		0	0	0	0	0	0	1	22527

पुढे चालू

तक्ता क्र. 1.4

2001 च्या जनगणने प्रमाणे लोकसंख्या गटानुसार शहरांचे तालुकावार वर्गीकरण

जिल्हा - भंडारा/गोंदिया

अ. क्र.	तहसील	लोकसंख्येप्रमाणे शहरांची संख्या					
		50000 ते 99999		100000 व अधिक		एकूण शहरे	
		संख्या	लोकसंख्या	संख्या	लोकसंख्या	संख्या	लोकसंख्या
1	2	11	12	13	14	15	16
भंडारा							
1	तुमसर	0	0	0	0	2	47777
2	मोहाडी	0	0	0	0	0	0
3	भंडारा	1	85034	0	0	3	104992
4	साकोली	0	0	0	0	0	0
5	लाखनी	0	0	0	0	0	0
6	पवनी	0	0	0	0	1	22583
7	लाखादूर	0	0	0	0	0	0
जिल्हा एकूण		1	85034	0	0	6	175352
गोंदिया							
1	तिरोडा	0	0	0	0	1	22527
2	गोरेगांव	0	0	0	0	0	0
3	गोंदिया	0	0	1	120878	1	120878
4	आमगाव	0	0	0	0	0	0
5	सालेकसा	0	0	0	0	0	0
6	स/अर्जुनी	0	0	0	0	0	0
7	अर्जुनी/मोर	0	0	0	0	0	0
8	देवरी	0	0	0	0	0	0
जिल्हा एकूण		0	0	1	120878	2	143405

आधार :-जनगणना 2001 (अस्थाई)

टिप :-1)जनगणना 2001ची आकडेवारी अस्थाई असून पुढील पडताळणीच्या अधिन आहे.

तक्ता क्र. 1.5(अ)

1991 च्या जनगणनेनुसार काम करणारे व काम न करणा-यांची संख्या

जिल्हा - भंडारा/गोंदिया

अ. क्र.	तहसील	बाब	काम करणा-यांचा वर्ग						
			शेतकरी	शेतमजूर	पशुसंवर्धन, जंगलकाम, मच्छीमारी, शिकारी, फळबाग, मळे इ.	खाणकाम व दगड खाणकाम करणारे	वस्तु निर्माण प्रक्रिया सेवा व दुरुस्त्या इ. घरगुती उद्योगात काम करणारे	घरगुती उद्योगा व्यतिरिक्त इतर उद्योग	बांध-काम करणारे
1	2	3	4	5	6	7	8	9	10
भंडारा									
1	तुमसर	ग्रामीण	27141	23747	1317	1872	8950	2592	688
		नागरी	995	1932	309	1185	2804	1916	294
		एकूण	28136	25679	1626	3057	11754	4508	982
2	मोहाडी	ग्रामीण	25732	21275	1396	7	5820	2889	325
		नागरी	201	623	40	5	530	555	56
		एकूण	25933	21898	1436	12	6350	3444	381
3	भंडारा	ग्रामीण	19222	26177	1413	509	4170	6069	1361
		नागरी	976	2056	889	16	997	2921	927
		एकूण	20198	28233	2302	525	5167	8990	2288
4	साकोली	ग्रामीण	35619	41854	2054	329	4411	1963	603
		नागरी	0	0	0	0	0	0	0
		एकूण	35619	41854	2054	329	4411	1963	603
5	लाखनी	ग्रामीण	0	0	0	0	0	0	0
		नागरी	0	0	0	0	0	0	0
		एकूण	0	0	0	0	0	0	0
6	पवनी	ग्रामीण	20853	26182	1222	98	1369	946	435
		नागरी	741	2332	287	3	587	290	117
		एकूण	21594	28514	1509	101	1956	1236	552
7	लाखादूर	ग्रामीण	25390	24621	785	25	2043	598	202
		नागरी	0	0	0	0	0	0	0
		एकूण	25390	24621	785	25	2043	598	202
जिल्हा एकूण		ग्रामीण	153957	163856	8187	2840	26763	15057	3614
		नागरी	2913	6943	1525	1209	4918	5682	1394
		एकूण	156870	170799	9712	4049	31681	20739	5008

पुढे चालू.

तक्ता क्र. 1.5(अ)

1991 च्या जनगणनेनुसार काम करणारे व काम न करणा-यांची संख्या

जिल्हा -भंडार/गोंदिया

अ. क्र.	तहसील	बाब	काम करणा-यांचा वर्ग						
			शेतकरी	शेतमजूर	पशुसंवर्धन, जंगलकाम, मच्छीमारी, शिकारी, फळबाग, मळे इ.	खाणकाम व दगड खाणकाम करणारे	वस्तु निर्माण प्रक्रिया सेवा व दुरुस्त्या इ. घरगुती उद्योगात काम करणारे	घरगुती उद्योगा व्यतिरिक्त इतर उद्योग	बांध-काम करणारे
1	2	3	4	5	6	7	8	9	10
गोंदिया									
1	तिरोडा	ग्रामीण	33288	20269	1028	86	6595	7570	430
		नागरी	906	1171	159	3	331	2421	97
		एकूण	34194	21440	1187	89	6926	9991	527
2	गोरेगांव	ग्रामीण	31715	17388	673	68	6842	2160	412
		नागरी	0	0	0	0	0	0	0
		एकूण	31715	17388	673	68	6842	2160	412
3	गोंदिया	ग्रामीण	42111	25893	1085	314	11971	6774	1214
		नागरी	1019	1400	792	45	4011	4380	1413
		एकूण	43130	27293	1877	359	15982	11154	2627
4	आमगांव	ग्रामीण	24354	9861	509	64	2799	2265	526
		नागरी	0	0	0	0	0	0	0
		एकूण	24354	9861	509	64	2799	2265	526
5	सालेकसा	ग्रामीण	26908	14087	642	101	752	682	861
		नागरी	0	0	0	0	0	0	0
		एकूण	26908	14087	642	101	752	682	861
6	स/अर्जुनी	ग्रामीण	21408	15098	1292	14	2874	741	313
		नागरी	0	0	0	0	0	0	0
		एकूण	21408	15098	1292	14	2874	741	313
7	अर्जुनी/मोर	ग्रामीण	30184	29439	1299	282	1512	737	340
		नागरी	0	0	0	0	0	0	0
		एकूण	30184	29439	1299	282	1512	737	340
8	देवरी	ग्रामीण	19781	9754	817	7	633	507	271
		नागरी	0	0	0	0	0	0	0
		एकूण	19781	9754	817	7	633	507	271
		ग्रामीण	229749	141789	7345	936	33978	21436	4367
		नागरी	1925	2571	951	48	4342	6801	1510
		एकूण	231674	144360	8296	984	38320	28237	5877

पुढे चालू

तक्ता क्र. 1.5(अ)

1991 च्या जनगणनेनुसार काम करणारे व काम न करणा-यांची संख्या

जिल्हा -भंडारा/गोंदिया

अ. क्र.	तहसील	बाब	काम करणा-यांचा वर्ग						
			व्यापार आणि वाणिज्य क्षेत्रात काम करणारे	वाहतूक साठवण आणि दळण-वळण	इतर काम करणारे	एकूण मुख्यतः काम करणारे (4 ते 13 ची बेरीज)	सिमांतिक काम करणारे	एकूण काम न करणारे	एकूण लोकसंख्या (14 ते 16 ची बेरीज)
1	2	3	11	12	13	14	15	16	17
भंडारा									
1	तुमसर	ग्रामीण	1378	1028	3004	71717	6763	69498	147978
		नागरी	2199	709	2559	14902	1079	30028	46009
		एकूण	3577	1737	5563	86619	7842	99526	193987
2	मोहाडी	ग्रामीण	1563	438	2748	62193	5568	59397	127158
		नागरी	292	207	328	2837	62	5012	7911
		एकूण	1855	645	3076	65030	5630	64409	135069
3	भंडारा	ग्रामीण	1724	982	4113	65740	6480	76583	148803
		नागरी	3468	1412	6462	20124	786	50903	71813
		एकूण	5192	2394	10575	85864	7266	127486	220616
4	साकोली	ग्रामीण	2641	837	5591	95902	7305	101215	204422
		नागरी	0	0	0	0	0	0	0
		एकूण	2641	837	5591	95902	7305	101215	204422
5	लाखनी	ग्रामीण	0	0	0	0	0	0	0
		नागरी	0	0	0	0	0	0	0
		एकूण	0	0	0	0	0	0	0
6	पवनी	ग्रामीण	1228	285	2721	55339	6085	52591	114015
		नागरी	766	171	921	6215	736	13231	20182
		एकूण	1994	456	3642	61554	6821	65822	134197
7	लाखादूर	ग्रामीण	1218	123	2353	57358	5127	50228	112713
		नागरी	0	0	0	0	0	0	0
		एकूण	1218	123	2353	57358	5127	50228	112713
जिल्हा एकूण		ग्रामीण	9752	3693	20530	408249	37328	409512	855089
		नागरी	6725	2499	10270	44078	2663	99174	145915
		एकूण	16477	6192	30800	452327	39991	508686	1001004

*पुढे चालू.

तक्ता क्र. 1.5(अ)

1991 च्या जनगणनेनुसार काम करणारे व काम न करणा-यांची संख्या

जिल्हा - भंडारा/गोंदिया

अ. क्र.	तहसील	बाब	काम करणा-यांचा वर्ग						
			व्यापार आणि वाणिज्य क्षेत्रात काम करणारे	वाहतूक साठवण आणि दळण-वळण	इतर काम करणारे	एकूण मुख्यतः काम करणारे (4 ते 13 ची बेरीज)	सिमांतिक काम करणारे	एकूण काम न करणारे	एकूण लोकसंख्या (14 ते 16 ची बेरीज)
1	2	3	11	12	13	14	15	16	17
गोंदिया									
1	तिरोडा	ग्रामीण	1130	324	2876	73596	7716	69786	151098
		नागरी	915	295	1174	7472	302	12735	20509
		एकूण	2045	619	4050	81068	8018	82521	171607
2	गोरेगांव	ग्रामीण	1229	487	2765	63739	9378	58844	131961
		नागरी	0	0	0	0	0	0	0
		एकूण	1229	487	2765	63739	9378	58844	131961
3	गोंदिया	ग्रामीण	1912	1428	3885	96587	8375	94663	199625
		नागरी	7888	3940	7016	31904	602	76964	109470
		एकूण	9800	5368	10901	128491	8977	171627	309095
4	आमगांव	ग्रामीण	1571	632	2295	44876	3837	44147	92860
		नागरी	0	0	0	0	0	0	0
		एकूण	1571	632	2295	44876	3837	44147	92860
5	सालेकसा	ग्रामीण	527	191	1837	46588	3693	41371	91652
		नागरी	0	0	0	0	0	0	0
		एकूण	527	191	1837	46588	3693	41371	91652
6	स/अर्जुनी	ग्रामीण	997	346	1917	45000	5979	43358	94337
		नागरी	0	0	0	0	0	0	0
		एकूण	997	346	1917	45000	5979	43358	94337
7	अर्जुनी/मोर	ग्रामीण	1096	242	2819	67950	7813	66129	141892
		नागरी	0	0	0	0	0	0	0
		एकूण	1096	242	2819	67950	7813	66129	141892
8	देवरी	ग्रामीण	954	252	2005	34981	3888	34352	73221
		नागरी	0	0	0	0	0	0	0
		एकूण	954	252	2005	34981	3888	34352	73221
जिल्हा एकूण		ग्रामीण	9416	3902	20399	473317	50679	452650	976646
		नागरी	8803	4235	8190	39376	904	89699	129979
		एकूण	18219	8137	28589	512693	51583	542349	1106625

आधार -- 1991 ची जनगणना.

तक्ता क्रमांक - 1.5(ब)

1991 च्या जनगणनेनुसार मुख्यतः काम करणा-या व्यक्तींची उद्योगगट क्षेत्रनिहाय विभागणी.

जिल्हा - भंडारा/गोंदिया

बाब	प्राथमिक क्षेत्र			द्वितीय क्षेत्र		
	पुरुष	स्त्रिया	एकूण	पुरुष	स्त्रिया	एकूण
1	2	3	4	5	6	7
ग्रामीण	364867 (76)	343792 (86)	708659 (80)	58930 (12)	46285 (12)	105215 (12)
नागरी	11367 (18)	6718 (32)	18085 (22)	16188 (26)	8459 (41)	24647 (30)
एकूण	376234 (69)	350510 (84)	726744 (75)	75118 (14)	54744 (13)	129862 (13)

तक्ता क्रमांक - 1.5(ब) (पुढे चालू...)

1991 च्या जनगणनेनुसार मुख्यतः काम करणा-या व्यक्तींची उद्योगगट क्षेत्रनिहाय विभागणी.

बाब	तृतीय क्षेत्र			एकूण		
	पुरुष	स्त्रिया	एकूण	पुरुष	स्त्रिया	एकूण
1	8	9	10	11	12	13
ग्रामीण	59164 (12)	8528 (2)	67692 (8)	482961 (100)	398605 (100)	881566 (100)
नागरी	35036 (56)	5686 (27)	40722 (49)	62591 (100)	20863 (100)	83454 (100)
एकूण	94200 (17)	14214 (3)	108414 (11)	545552 (100)	419468 (100)	965020 (100)

टिप - कंसातील आकडे काम करणा-या एकूण व्यक्तींशी (पुरुष/ स्त्रिया/ एकूण) टक्केवारी दर्शवितात.

आधार : जनगणना प्रकाशन - 1991

तक्ता क्रमांक - 1.6 (अ)
लोकसंख्येचे वयोगटानुसार वर्गीकरण.

जिल्हा - भंडारा/गोंदिया

बाब	सर्व वयोगट	0-9	0-14	15-19	20-24	25-29
1	2	3	4	5	6	7
एकूण	2107629	476927	244629	208731	184805	165841
ग्रामिण	1831735	419303	211580	176614	155771	144444
नागरी	275894	57624	33049	32117	29034	21397

तक्ता क्रमांक - 1.6 (अ) (पुढे चालू..)

बाब	30-34	35-39	40-44	45-49	50-54	55-59
1	8	9	10	11	12	13
एकूण	149214	135798	115467	103026	90152	66112
ग्रामिण	129495	117958	99773	90442	79429	58770
नागरी	19719	17840	15694	12584	10723	7342

तक्ता क्रमांक - 1.6 (अ) (पुढे चालू..)

बाब	60-64	65-69	70-74	75-79	80+त्यावरील	वय अनिर्देशित
1	14	15	16	17	18	19
एकूण	64746	38679	28722	11050	13790	9940
ग्रामिण	57476	34470	25440	9770	12200	8800
नागरी	7270	4209	3282	1280	1590	1140

आधार :- 1991 ची जनगणना.

तक्ता क्रमांक - 1.6 (ब)
लोकसंख्येचे धर्मानुसार वर्गीकरण जनगणना 1991

जिल्हा - भंडारा/गोंदिया									(आकडे शंभरात)
बाब	सर्व धर्म	बौद्ध	ख्रिश्चन	हिंदू	जैन	मुस्लीम	शीख	इतर	धर्म अनिर्देशित
1	2	3	4	5	6	7	8	9	10
पुरुष									
एकूण	10603	1272	9	9030	8	205	9	47	23
ग्रामीण	9189	1122	4	7897	3	93	4	46	20
नागरी	1414	150	5	1133	5	112	5	1	3
स्त्रिया									
एकूण	10473	1288	9	8897	7	193	7	48	24
ग्रामीण	9128	1137	4	7824	3	89	3	47	21
नागरी	1345	151	5	1073	4	104	4	1	3
एकूण									
एकूण	21076	2560	18	17928	15	398	17	94	46
ग्रामीण	18317	2259	8	15722	6	181	8	93	40
नागरी	2759	301	10	2206	9	217	9	1	6

आधार :- जनगणना 1991 प्रमाणे (अस्थाई आकडेवारी)

तक्ता क्रमांक - 1.7

1991 च्या जनगणनेनुसार अनुसुचित जाती व जमातीची आकडेवारी

जिल्हा - भंडारा/गोंदिया

अ. क्र.	तहसील	वाव	अनुसुचित जाती			अनुसुचित जमाती			एकूण		
			व्यक्ती	पुरुष	स्त्रिया	व्यक्ती	पुरुष	स्त्रिया	व्यक्ती	पुरुष	स्त्रिया
1	2	3	4	5	6	7	8	9	10	11	12
भंडारा											
1	तुमसर	एकूण	26273	13066	13207	24883	12415	12468	51156	25481	25675
		ग्रामीण	18501	9159	9342	21567	10758	10809	40068	19917	20151
		नागरी	7772	3907	3865	3316	1657	1659	11088	5564	5524
2	मोहाडी	एकूण	16383	8144	8239	15377	7713	7664	31760	15857	15903
		ग्रामीण	13769	6835	6934	15141	7576	7565	28910	14411	14499
		नागरी	2614	1309	1305	236	137	99	2850	1446	1404
3	भंडारा	एकूण	48961	24724	24237	17561	8933	8628	66522	33657	32865
		ग्रामीण	37363	18830	18533	10136	5135	5001	47499	23965	23534
		नागरी	11598	5894	5704	7425	3798	3627	19023	9692	9331
4	साकोली	एकूण	42771	21435	21336	29344	14771	14573	72115	36206	35909
		ग्रामीण	42771	21435	21336	29344	14771	14573	72115	36206	35909
		नागरी	0	0	0	0	0	0	0	0	0
5	लाखनी	एकूण	0	0	0	0	0	0	0	0	0
		ग्रामीण	0	0	0	0	0	0	0	0	0
		नागरी	0	0	0	0	0	0	0	0	0
6	पवनी	एकूण	32188	16123	16065	12276	6153	6123	44464	22276	22188
		ग्रामीण	28291	14098	14193	9474	4769	4705	37765	18867	18898
		नागरी	3897	2025	1872	2802	1384	1418	6699	3409	3290
7	लाखादूर	एकूण	23453	11788	11665	7934	3980	3954	31387	15768	15619
		ग्रामीण	23453	11788	11665	7934	3980	3954	31387	15768	15619
		नागरी	0	0	0	0	0	0	0	0	0
		एकूण	190029	95280	94749	107375	53965	53410	297404	149245	148159
जिल्हा एकूण		ग्रामीण	164148	82145	82003	93596	46989	46607	257744	129134	128610
		नागरी	25881	13135	12746	13779	6976	6803	39660	20111	19549

पुढे चालू.

तक्ता क्रमांक - 1.7

1991 च्या जनगणनेनुसार अनुसूचित जाती व जमातीची आकडेवारी

जिल्हा - भंडारा/गोंदिया

अ. क्र.	तहसील	बाव	अनुसूचित जाती			अनुसूचित जमाती			एकूण		
			व्यक्ती	पुरुष	स्त्रिया	व्यक्ती	पुरुष	स्त्रिया	व्यक्ती	पुरुष	स्त्रिया
1	2	3	4	5	6	7	8	9	10	11	12
गोंदिया											
1	तिरोडा	एकूण	23869	11761	12108	16300	8106	8194	40169	19867	20302
		ग्रामीण	19151	9448	9703	14527	7218	7309	33678	16666	17012
		नागरी	4718	2313	2405	1773	888	885	6491	3201	3290
2	गोरेगाव	एकूण	17537	8521	9016	19918	9731	10187	37455	18252	19203
		ग्रामीण	17537	8521	9016	19918	9731	10187	37455	18252	19203
		नागरी	0	0	0	0	0	0	0	0	0
3	गोंदिया	एकूण	48312	23988	24324	31161	15661	15500	79473	39649	39824
		ग्रामीण	27600	13554	14046	25366	12677	12689	52966	26231	26735
		नागरी	20712	10434	10278	5795	2984	2811	26507	13418	13089
4	आमगाव	एकूण	10989	5389	5600	6947	3398	3549	17936	8787	9149
		ग्रामीण	10989	5389	5600	6947	3398	3549	17936	8787	9149
		नागरी	0	0	0	0	0	0	0	0	0
5	सालेकसा	एकूण	8442	4188	4254	26449	13109	13340	34891	17297	17594
		ग्रामीण	8442	4188	4254	26449	13109	13340	34891	17297	17594
		नागरी	0	0	0	0	0	0	0	0	0
6	स/अर्जुनी	एकूण	15729	7812	7917	23491	11775	11716	39220	19587	19633
		ग्रामीण	15729	7812	7917	23491	11775	11716	39220	19587	19633
		नागरी	0	0	0	0	0	0	0	0	0
7	अर्जुनी/मोरे	एकूण	30778	15539	15239	38870	19440	19430	69648	34979	34669
		ग्रामीण	30778	15539	15239	38870	19440	19430	69648	34979	34669
		नागरी	0	0	0	0	0	0	0	0	0
8	देवरी	एकूण	9799	4974	4825	39311	19561	19750	49110	24535	24575
		ग्रामीण	9799	4974	4825	39311	19561	19750	49110	24535	24575
		नागरी	0	0	0	0	0	0	0	0	0
		एकूण	165455	82172	83283	202447	100781	101666	367902	182953	184949
जिल्हा एकूण		ग्रामीण	140025	69425	70600	194879	96909	97970	334904	166334	168570
		नागरी	25430	12747	12683	7568	3872	3696	32998	16619	16379

आधार :- 1991 ची जनगणना (अस्थाई आकडेवारी)

टिप:- 1) नव बौद्धाची लाकसंख्या अनुसूचित जातीच्या लोकसंख्येत समाविष्ट आहे.

तक्ता क्रमांक - 1.8

भिंती/ छप्परे यासाठी वापरलेल्या साधन सामुग्री नुसार घरांचे वर्गीकरण

जिल्हा - भंडारा/गोंदिया

(1991 च्या जनगणनेनुसार)

अ.क्र.	बाब	एकूण संख्या	ग्रामीण संख्या	नागरी संख्या
1	2	3	4	5
एकूण जनगणना घरे		540010	474830	65180
एक	भिंतीसाठी वापरलेली सामुग्री			
1	गवत, पाने, वेळू व बांबू	14000	12985	1015
2	माती	376945	362705	14240
3	कच्च्या विटा	16240	11340	4900
4	लाकूड	3505	3130	375
5	पक्क्या विटा	111520	70730	40790
6	गॅल्वनाईज्ड लोखंडी किंवा इतर धातूचे पत्रे	185	145	40
7	दगड	1060	960	100
8	सिमेंट कॉक्रीट	4665	2195	2470
9	वर उल्लेखलेल्या व्यतिरिक्त वापरलेली इतर सामुग्री	12890	11640	1250
दोन	छप्परांसाठी वापरलेली सामुग्री			
1	गवत, पाने, वेळू, माती, कच्च्या विटा किंवा बांबू	52835	50195	2640
2	कौले, तक्ती दगड, कंकर	423315	385205	38110
3	पन्हाळीचे लोखंडी पत्रे, जस्ताचे किंवा धातूचे पत्रे	3515	1960	1555
4	अॅस्बेस्टॉस सिमेंटचे पत्रे	4315	2500	1815
5	विटा व चुना	7695	3790	3905
6	दगड	575	360	215
7	प्रचलित सिमेंट कॉक्रीट	28035	13220	14815
8	इतर वर उल्लेखलेल्या व्यतिरिक्त वापरलेली सामुग्री	19725	17600	2125

आधार :- 1991 ची जनगणना. (अस्थाई आकडेवारी)

तक्ता क्रमांक - 1.9

आकार व मालकीच्या स्थितीनुसार ग्रामिण/ नागरी क्षेत्रातील कुटुंबाचे वर्गीकरण

जिल्हा - भंडारा/गोंदिया

अ.क्र.	बाब	ग्रामीण संख्या	नागरी संख्या	एकूण संख्या
1	2	3	4	5
1	एक) एकूण कुटुंबे	365945	50445	416390
	दोन) घराच्या मालकी बाबतची स्थिती			
	अ) स्वतःची घरे असलेली	335920	31650	367570
	ब) भाड्याच्या घरात राहणारी	25080	17875	42955
	क) बेघर कुटुंबे	0	0	0
	ड) इतर	4945	920	5865
2	एक ते दोन व्यक्ती असलेली कुटुंबे			
	एक) एकूण कुटुंबे	46165	6660	52825
	दोन) घराच्या मालकी बाबतची स्थिती			
	अ) स्वतःची घरे असलेली	37185	3030	40215
	ब) भाड्याच्या घरात राहणारी	7515	3455	10970
	क) बेघर कुटुंबे	0	0	0
	ड) इतर	1465	177	1642
3	तीन ते पाच व्यक्ती असलेली कुटुंबे			
	एक) एकूण कुटुंबे	188745	23440	212185
	दोन) घराच्या मालकी बाबतची स्थिती			
	अ) स्वतःची घरे असलेली	173425	13170	186595
	ब) भाड्याच्या घरात राहणारी	12650	9775	22425
	क) बेघर कुटुंबे	0	0	0
	ड) इतर	2670	495	3165
4	सहा ते आठ पाच व्यक्ती असलेली कुटुंबे			
	एक) एकूण कुटुंबे	106825	15775	122600
	दोन) घराच्या मालकी बाबतची स्थिती			
	अ) स्वतःची घरे असलेली	101565	11460	113025
	ब) भाड्याच्या घरात राहणारी	4530	4105	8635
	क) बेघर कुटुंबे	0	0	0
	ड) इतर	730	210	940
5	नऊ व अधिक व्यक्ती असलेली कुटुंबे			
	एक) एकूण कुटुंबे	24210	4570	28780
	दोन) घराच्या मालकी बाबतची स्थिती			
	अ) स्वतःची घरे असलेली	23745	3990	27735
	ब) भाड्याच्या घरात राहणारी	385	540	925
	क) बेघर कुटुंबे	0	0	0
	क) इतर	80	40	120

आधार :- जनगणना प्रकाशन 1991(अस्थाई आकडेवारी)

तक्ता क्रमांक - 1.10

जनगणना घरे आणि त्यांचा वापर

जिल्हा - भंडारा/गोंदिया

बाव	एकूण जनगणना घरे	जनगणने च्या सुरुवा तीची रिकामी असले- ली घरे	जनगणना घरांचा वापर			इतर वापरासह स्तंभ 6 व 7 मध्ये निर्देशित केलेल्या व्यतिरिक्त राहाणे	हॉटेल, धर्मशाळा, पर्यटन- घरे, इत्यादी
			राहाणे	दुकान आणि राहाणे	यंत्रशाळा (कुटीर- उद्योगासह) आणि राहाणे		
2	3	4	5	6	7	8	9
1)एकूण	540010	27630	379025	5695	23620	6795	675
2)ग्रामीण	474830	21560	332535	4845	20890	6510	520
3)नागरी	65180	6070	46490	850	2730	285	155

तक्ता क्रमांक - 1.10 (पुढे चालू...)

जनगणना घरे आणि त्यांचा वापर

जिल्हा - भंडारा/गोंदिया

बाव	उपहार गृहे सोडून दुकाने	व्यवसा यांची घरे आणि कार्याल ये	कारखाने, यंत्रशाळा, छपरे इत्यादी	रेस्टॉरंट, मिठाईची दुकाने, आणि उपहारगृहे	करमणूक पंचायत घरे सांस्कृतिक केंद्र इ. पुजा स्थाने सोडून	पुजास्थान (देवळे, चर्च, मशिद, गुरुद्वारा) वगैरे	इतर
2	10	11	12	13	14	15	16
1)एकूण	7025	2775	7345	1000	590	4115	73720
2)ग्रामीण	4545	2165	5415	765	510	3725	70845
3)नागरी	2480	610	1930	235	80	390	2875

आधार :- जनगणना प्रकाशन 1991 (अस्थाई आकडेवारी)

तक्ता क्रमांक - 1.11

क्षेत्रवार जिल्हा उत्पन्न व दरडोई जिल्हा उत्पन्न चालू किमतीनुसार

जिल्हा :- भंडारा

(आकडे हजारात)

अ.क्र.	क्षेत्र	वर्ष-2000-2001 *		वर्ष-2001-2002 @	
		स्थूल जि- ल्हा उत्पन्न	निव्वळ जि- ल्हा उत्पन्न	स्थूल जि- ल्हा उत्पन्न	निव्वळ जि- ल्हा उत्पन्न
1	2	3	4	5	6
1)	कृषी	3385945	3218760	3794505	3607147
2)	वन संवर्धन आणि ओडके पाडणे	662796	651463	729274	716804
3)	मासेमारी	333277	293870	429368	378601
4)	खाण व दगड खाणकाम	496556	384935	551541	427560
एकूण प्राथमीक क्षेत्र (अ)		4878574	4549028	5504688	5130113
5)	नोदणीकृत उद्योग	1038104	830273	1089867	871673
6)	अनोदणीकृत उद्योग	2454266	2020807	3179597	2618036
7)	बांधकाम	810946	775397	902315	862761
8)	वीज, वायु (गॅस) व पाणीपुरवठा	231898	151735	401140	262473
एकूण द्वितीय क्षेत्र (ब)		4535214	3778212	5572920	4614943
9)	रेल्वे	195942	153465	209422	163908
10)	परिवहन, साठवणूक व गोदामे	471059	363060	516526	398104
11)	दळणवळण	389237	314906	413343	334409
12)	व्यापार, हॉटेल्स व उपहारगृहे	2061843	2000293	2377324	2306357
13)	बँका व विमा उद्योग	1654564	1565820	1879283	1774481
14)	स्थावर मालमत्ता, राहत्या घराची मालकी व व्यवसाय सेवा	2006063	1709740	1942335	1655426
15)	सार्वजनिक प्रशासन	947070	840519	998470	886136
16)	इतर सेवा	1828722	1750417	2526067	2417901
एकूण तृतीय क्षेत्र (क)		9554500	8698221	10862769	9936720
एकूण जिल्हा उत्पन्न (अ+ब+क)		18968288	17025461	21940377	19681776
दरडोई जिल्हा उत्पन्न (रूपये)		16749	15033	19229	17249
एकूण राज्य उत्पन्न		2388751747	2130402147	2714061839	2418770839
दरडोई राज्य उत्पन्न (रूपये)		24869	22179	27755	24736
एकूण जिल्हा उत्पन्नाची एकूण राज्य उत्पन्नास टक्केवारी		0.79	0.80	0.81	0.81

आधार :- अर्थ व सांख्यिकी संचालनालय, राऊ शाखा, मुंबई. (* अस्थाई, @ प्रारंभिक)

(पुढे चालू.)

टिप:- आकडेवारीच्या उपलब्धतेचा अभाव, अनुरूप निर्देशांकाचा वापर तसेच पध्दतीमधील अंगभूत उणिवा या सर्वांमुळे

जिल्हा उत्पन्नाचे अचूक अंदाज बांधण्यामध्ये मर्यादा येत असल्यामुळे हे अंदाज दोबळमाणाने जिल्हयातील उत्पन्नाची पातळी

आजमावण्याकरीता वापरावेत.

तक्ता क्रमांक - 1.11

क्षेत्रवार जिल्हा उत्पन्न व दरडोई जिल्हा उत्पन्न घालू किमतीनुसार

जिल्हा :- गोदिया

(आकडे हजारात)

अ.क्र.	क्षेत्र	वर्ष-2000-2001 *		वर्ष-2001-2002 @	
		स्थूल जि- ल्हा उत्पन्न	निव्वळ जि- ल्हा उत्पन्न	स्थूल जि- ल्हा उत्पन्न	निव्वळ जि- ल्हा उत्पन्न
1	2	3	4	5	6
1)	कृषी	3785006	3598117	3803233	3615444
2)	वन संवर्धन आणि ओडके पाडणे	1017783	1000380	1079549	1061091
3)	मासेमारी	651854	574780	482670	425602
4)	खाण व दगड खाणकाम	13227	10254	13423	10406
	एकूण प्राथमीक क्षेत्र (अ)	5467870	5183530	5378877	5112542
5)	नोदणीकृत उद्योग	350354	280212	367824	294185
6)	अनोदणीकृत उद्योग	2656167	2187049	3441168	2833410
7)	बांधकाम	844046	807046	939145	897976
8)	वीज, वायु (गॅस) व पाणीपुरवठा	195200	127723	367554	240497
	एकूण द्वितीय क्षेत्र (ब)	4045767	3402031	5115690	4266067
9)	रेल्वे	203940	159729	217969	170598
10)	परिवहन, साठवणूक व गोदामे	492395	379505	366695	282624
11)	दळणवळण	405124	327760	430214	348058
12)	व्यापार, हॉटेल्स व उपहारगृहे	2145999	2081938	2474357	2400494
13)	बँका व विमा उद्योग	1722098	1629731	1955989	1846909
14)	स्थावर मालमत्ता, राहत्या घराची मालकी व व्यवसाय सेवा	2087943	1779525	2021614	1722994
15)	सार्वजनिक प्रशासन	985726	874826	1039224	922305
16)	इतर सेवा	1903364	1821862	2629171	2516591
	एकूण तृतीय क्षेत्र (क)	9946589	9054876	11135233	10210572
	एकूण जिल्हा उत्पन्न (अ+ब+क)	19460226	17640437	21629800	19589181
	दरडोई जिल्हा उत्पन्न (रूपये)	16262	14742	17941	16248
	एकूण राज्य उत्पन्न	2388751747	2130402147	2714061839	2418770839
	दरडोई राज्य उत्पन्न (रूपये)	24869	22179	27755	24736
	एकूण जिल्हा उत्पन्नाची एकूण राज्य उत्पन्नाश टक्केवारी	0.81	0.83	0.80	0.81

आधार :- अर्थ व सांख्यिकी संचालनालय, राऊ शाखा, मुंबई. (*अस्थाई, @ प्रारंभिक) (पुढे चालू.)

टिप:- आकडेवारीच्या उपलब्धतेचा अभाव, अनुरूप निर्देशांकाचा वापर तसेच पध्दतीमधील अंगभूत उणिवा या सर्वामुळे जिल्हा उत्पन्नाचे अचूक अंदाज बांधण्यामध्ये मर्यादा येत असल्यामुळे हे अंदाज दोबळमाणाने जिल्हयातील उत्पन्नाची पातळी आजमावण्याकरीता वापरावेत.

तक्ता क्रमांक - 1.12

क्षेत्रवार जिल्हा उत्पन्न व दरडोई जिल्हा उत्पन्न स्थिर (1993-94) किमतीनुसार

जिल्हा :- भंडारा

(आकडे हजारात)

अ.क्र.	क्षेत्र	वर्ष-2000-2001 *		वर्ष-2001-2002 @	
		स्थूल जि- ल्हा उत्पन्न	निव्वळ जि- ल्हा उत्पन्न	स्थूल जि- ल्हा उत्पन्न	निव्वळ जि- ल्हा उत्पन्न
1	2	3	4	5	6
1)	कृषी	1914327	1825593	2163407	2063127
2)	वन संवर्धन आणि ओडके पाडणे	331414	325885	343616	337885
3)	मासेमारी	220516	195794	303644	269602
4)	खाण व दगड खाणकाम	342530	262098	353365	270388
एकूण प्राथमिक क्षेत्र (अ)		2808787	2609370	3164032	2941001
5)	नोदणीकृत उद्योग	706096	547758	727635	564466
6)	अनोदणीकृत उद्योग	2003299	1710098	2064172	1762064
7)	बांधकाम	496795	468583	551711	520380
8)	वीज व पंप (गॅस) व पाणीपुरवठा	208305	138269	248533	164972
एकूण द्वितीय क्षेत्र (ब)		3414495	2864708	3592051	3011883
9)	रेल्वे	172762	142487	182865	152152
10)	परियहन, साठवणूक व गोदामे	286619	212294	301690	223457
11)	दळणवळण	330140	280943	371591	316218
12)	व्यापार, होटल्स व उपहारगृहे	1331141	1284640	1448677	1398070
13)	बँका व वित्त उद्योग	1066694	1001860	1139237	1066284
14)	स्थावर मालमत्ता, राहत्या घराची मालमत्ता व व्यवसाय सेवा	1056350	876414	932006	773250
15)	सार्वजनिक प्रशासन	508351	450354	525668	465696
16)	इतर सेवा	1053392	1002677	1399302	1329409
एकूण तृतीय क्षेत्र (क)		5807450	5251669	6301037	5724535
एकूण जिल्हा उत्पन्न (अ+ब+क)		12030731	10725747	13057120	11677419
दरडोई जिल्हा उत्पन्न (रूपये)		10623	9471	11443	10234
एकूण राज्य उत्पन्न		1558751531	1376899631	1665156788	1473586188
दरडोई राज्य उत्पन्न (रूपये)		16228	14335	17029	15070
एकूण जिल्हा उत्पन्नाची एकूण राज्य उत्पन्नास टक्केदारी		0.77	0.78	0.78	0.79

आधार :- अर्थ व सांख्यिकी संचालनालय, राऊ शाखा, मुंबई. (*अस्थाई, @ प्रारंभिक) (पुढे चालू.)

टिप:- आकडेवारीच्या उपलब्धतेचा अभाव, अनुरूप निर्देशांकाचा वापर तसेच पध्दतीमधील अंगभूत उणिवा या सर्वांमुळे जिल्हा उत्पन्नाचे अचूक अंदाज बांधण्यामध्ये मर्यादा येत असल्यामुळे हे अंदाज दोबळमाणाने जिल्हयातील उत्पन्नाची पातळी आजमावण्याकरीता वापरावेत.

तक्ता क्रमांक - 1.12

क्षेत्रवार जिल्हा उत्पन्न व दरडोई जिल्हा उत्पन्न स्थिर (1993-94) किमतीनुसार

जिल्हा :- गोदिया

(आकडे हजारात)

अ.क्र.	क्षेत्र	वर्ष-2000-2001 *		वर्ष-2001-2002 @	
		स्थूल जि- ल्हा उत्पन्न	निव्वळ जि- ल्हा उत्पन्न	स्थूल जि- ल्हा उत्पन्न	निव्वळ जि- ल्हा उत्पन्न
1	2	3	4	5	6
1) कृषी		1868980	1782348	1831127	1746249
2) वन संवर्धन आणि ओडके पाडणे		503907	495500	507238	498777
3) मासेमारी		431306	382953	341339	303070
4) खाण व दगड खाणकाम		7014	5367	1600	1224
एकूण प्राथमिक क्षेत्र (अ)		2811207	2666168	2681304	2549321
5) नोदणीकृत उद्योग		220015	170678	226726	175884
6) अनोदणीकृत उद्योग		2168100	1850780	2233982	1907020
7) बांधकाम		517073	487709	574230	541620
8) वीज, वायु (गॅस) व पाणीपुरवठा		164620	109272	205458	136379
एकूण द्वितीय क्षेत्र (ब)		3069808	2618439	3240396	2760904
9) रेल्वे		179813	148303	190329	158362
10) परिवहन, साठवणूक व गोदामे		296685	219749	204749	151654
11) दळणवळण		343615	292410	386758	329124
12) व्यापार, हॉटेल्स व उपहारगृहे		1385474	1337075	1507807	1455134
13) बँका व विमा उद्योग		1110233	1042752	1185737	1109806
14) स्थावर मालमत्ता, राहत्या घराची मालकी व व्यवसाय सेवा		1099467	912186	970047	804811
15) सार्वजनिक प्रशासन		529100	468736	547124	484704
16) इतर सेवा		1098470	1043603	1456416	1383670
एकूण तृतीय क्षेत्र (क)		6042855	5464813	6448966	5877266
एकूण जिल्हा उत्पन्न (अ+ब+क)		11923870	10749420	12370666	11187491
दरडोई जिल्हा उत्पन्न (रूपये)		9964	8983	10261	9279
एकूण राज्य उत्पन्न		1558751531	1376899631	1665156788	1473586188
दरडोई राज्य उत्पन्न (रूपये)		16228	14335	17029	15070
एकूण जिल्हा उत्पन्नाची एकूण राज्य उत्पन्नाशी टक्केवारी		0.76	0.78	0.74	0.76

आधार :- अर्थ व सांख्यिकी संचालनालय, राज शाखा, मुंबई. (*अस्थाई, @ प्रारंभिक).

टिप:- आकडेवारीच्या उपलब्धतेचा अभाव, अनुरूप निर्देशांकाचा वापर तसेच पध्दतीमधील अंगभूत उणिवा या सर्वामुळे जिल्हा उत्पन्नाचे अचूक अंदाज बांधण्यामध्ये मर्यादा येत असल्यामुळे हे अंदाज दोबळमाणाने जिल्ह्यातील उत्पन्नाची पातळी आजमावण्याकरीता वापरावेत.

तक्ता क्र. 2.1

निवडक केंद्रातील पर्जन्य दिवसांची संख्या व एकूण पर्जन्य

वर्ष-2001

जिल्हा - भंडारा/गोंदिया

अ. क्र.	तहसील/ केंद्र	महिना व वर्ष								
		जानेवारी 2001			फेब्रुवारी 2001			मार्च 2001		
		सरासरी	पर्जन्य दिवसांची संख्या	पर्जन्य	सरासरी	पर्जन्य दिवसांची संख्या	पर्जन्य	सरासरी	पर्जन्य दिवसांची संख्या	पर्जन्य
1	2	3	4	5	6	7	8	9	10	11
भंडारा										
1	तुमसर	12.1	0	0.0	26.6	0	0.0	18.9	0	0.0
2	मोहाडी	12.1	0	0.0	26.6	0	0.0	18.9	0	0.0
3	भंडारा	12.1	0	0.0	26.6	0	0.0	18.9	0	0.0
4	साकोली	13.0	0	0.0	24.0	0	0.0	18.3	0	0.0
5	लाखनी	0.0	0	0.0	0.0	0	0.0	0.0	0	0.0
6	पवनी	22.0	0	0.0	10.1	0	0.0	22.5	0	0.0
7	लाखादूर	13.0	0	0.0	24.0	0	0.0	18.3	0	0.0
जिल्हा एकूण		84.3	0	0.0	137.9	0	0.0	115.8	0	0.0
गोंदिया										
1	तिरोडा	12.2	0	0.0	22.3	0	0.0	14.5	4	60.0
2	गोरेगांव	18.0	0	0.0	30.6	0	0.0	15.9	0	0.0
3	गोंदिया	18.0	1	1.4	30.6	0	0.0	15.9	4	17.2
4	आमगांव	18.0	1	2.0	30.6	0	0.0	15.9	6	55.8
5	सालेकसा	18.0	0	0.0	30.6	0	0.0	15.9	3	39.8
6	स/अर्जुनी	0.0	0	0.0	0.0	0	0.0	0.0	4	3.0
7	अर्जुनी/मोर.	13.0	0	0.0	24.0	0	0.0	18.3	4	24.6
8	देवरी	10.0	0	0.0	13.4	0	0.0	23.2	2	7.0
जिल्हा एकूण		107.2	2	3.4	182.1	0	0.0	119.6	27	207.4

पुढे चालू.

तक्ता क्र. 2.1

निवडक केंद्रातील पर्जन्य दिवसांची संख्या व एकूण पर्जन्य
जिल्हा - भंडारा/गोंदिया

वर्ष-2001

अ. क्र.	ताहसील/ केंद्र	महिना व वर्ष								
		एप्रिल 2001			मे 2001			जून 2001		
		सरासरी	पर्जन्य दिवसांची संख्या	पर्जन्य	सरासरी	पर्जन्य दिवसांची संख्या	पर्जन्य	सरासरी	पर्जन्य दिवसांची संख्या	पर्जन्य
1	2	12	13	14	15	16	17	18	19	20
भंडारा										
1	तुमसर	18.3	0	0.0	14.1	0	0.0	195.8	15	216.0
2	मोहाडी	18.3	0	0.0	14.1	0	0.0	195.8	14	353.1
3	भंडारा	18.3	0	0.0	14.1	0	0.0	195.8	14	294.5
4	साकोली	15.0	0	0.0	14.7	0	0.0	211.1	19	437.5
5	लाखनी	0.0	0	0.0	0.0	0	0.0	0.0	0	0.0
6	पवनी	18.4	0	0.0	14.1	0	0.0	134.6	16	475.9
7	लांब्रादूर	15.0	0	0.0	14.7	0	0.0	211.1	13	449.2
जिल्हा एकूण		103.3	0	0.0	85.8	0	0.0	1144.2	91	2226.2
गोंदिया										
1	तिरोडा	11.6	2	60.0	10.6	3	13.0	195.5	15	271.7
2	गोरेगांव	15.9	2	5.0	13.6	1	10.8	219.1	12	227.1
3	गोंदिया	15.9	3	47.5	13.6	1	2.5	219.1	14	232.7
4	आमगांव	15.9	5	21.2	13.6	4	13.4	219.1	18	366.4
5	सालेकसा	15.9	2	24.4	13.6	0	0.0	219.1	16	329.6
6	स/अर्जुनी	0.0	3	56.0	0.0	6	31.0	0.0	15	331.0
7	अर्जुनी/भोर.	15.0	5	51.2	14.7	2	5.4	211.1	16	521.2
8	देवरी	14.6	4	40.0	12.9	3	10.3	184.6	17	369.1
जिल्हा एकूण		104.8	26	305.3	92.6	20	86.4	1467.6	123	2648.8

पुढे चालू

तक्ता क्र. 2.1

निवडक केंद्रातील पर्जन्य दिवसांची संख्या व एकूण पर्जन्य
जिल्हा - भंडारा/गोंदिया

वर्ष-2001

अ. क्र.	तहसील/ केंद्र	महिना व वर्ष								
		जुलै 2001			ऑगस्ट 2001			सप्टेंबर 2001		
		सरासरी	पर्जन्य दिवसांची संख्या	पर्जन्य	सरासरी	पर्जन्य दिवसांची संख्या	पर्जन्य	सरासरी	पर्जन्य दिवसांची संख्या	पर्जन्य
1	2	21	22	23	24	25	26	27	28	29
भंडारा										
1	तुमसर	415.8	22	312.6	391.5	22	367.1	214.4	4	70.2
2	मोहाडी	415.8	21	328.8	391.5	21	343.4	214.4	4	45.1
3	भंडारा	415.8	23	432.5	391.5	18	490.0	214.4	4	44.0
4	साकोली	500.6	24	393.4	444.3	22	436.2	241.2	3	26.8
5	लाखनी	0.0	0	0.0	0.0	0	0.0	0.0	0	0.0
6	पवनी	353.9	20	217.4	305.6	22	395.7	253.6	6	24.0
7	लाखादूर	500.6	18	307.2	443.3	19	513.4	241.2	3	28.0
जिल्हा एकूण		2602.5	128	1991.9	2367.7	124	2545.8	1379.2	24	238.1
गोंदिया										
1	तिरोडा	444.3	22	457.3	411.9	23	514.0	204.1	2	36.0
2	गोरेगांव	503.8	16	403.7	443.5	14	135.0	222.5	1	2.0
3	गोंदिया	503.8	19	362.2	443.5	16	263.2	222.2	4	31.3
4	आमगांव	503.8	24	307.4	443.5	21	337.0	222.2	8	87.6
5	सालेकसा	503.8	21	480.9	443.5	22	453.7	222.2	6	34.2
6	स/अर्जुनी	0.0	21	358.0	0.0	22	273.0	0.0	2	6.55
7	अर्जुनी/मोर.	500.6	24	311.6	444.3	23	459.8	241.2	3	22.0
8	देवरी	497.1	21	343.4	449.9	22	381.5	327.9	1	2.0
जिल्हा एकूण		3457.2	168	3024.5	3080.1	163	2817.2	1662.3	27	221.7

पुढे चालू.

तक्ता क्र. 2.1

निवडक केंद्रातील पर्जन्य दिवसांची संख्या व एकूण पर्जन्य
जिल्हा - भंडारा/गोंदिया

वर्ष-2001

अ. क्र.	तहसील/ केंद्र	महिना व वर्ष								
		ऑक्टोबर 2001			नोव्हेंबर 2001			डिसेंबर 2001		
		सरासरी	पर्जन्य दिवसांची संख्या	पर्जन्य	सरासरी	पर्जन्य दिवसांची संख्या	पर्जन्य	सरासरी	पर्जन्य दिवसांची संख्या	पर्जन्य
1	2	30	31	32	33	34	35	36	37	38
भंडारा										
1	तुमसर	44.1	5	168.3	13.0	0	0.0	11.7	0	0.0
2	मोहाडी	44.1	6	128.7	13.0	0	0.0	11.7	0	0.0
3	भंडारा	44.1	6	152.2	13.0	1	55.0	11.7	0	0.0
4	साकोली	53.6	8	144.7	11.4	0	0.0	9.9	0	0.0
5	लाखनी	0.0	0	0.0	0.0	0	0.0	0.0	0	0.0
6	पवनी	58.2	10	80.5	19.4	0	0.0	12.4	0	0.0
7	लाखादूर	53.6	7	56.8	11.4	0	0.0	9.9	0	0.0
जिल्हा एकूण		297.7	42	731.2	81.2	1	55.0	67.3	0	0.0
गोंदिया										
1	तिरोडा	54.8	3	136.0	12.2	0	0.0	7.1	0	0.0
2	गोरेगांव	66.6	4	33.7	22.9	0	0.0	5.7	0	0.0
3	गोंदिया	66.6	6	33.2	22.9	0	0.0	5.7	0	0.0
4	आमगांव	66.6	8	71.0	22.9	0	0.0	5.7	0	0.0
5	सालेकसा	66.6	4	70.2	22.9	0	0.0	5.7	0	0.0
6	स/अर्जुनी	0.0	7	80.0	0.0	0	0.0	0.0	0	0.0
7	अर्जुनी/मोर.	53.6	6	60.6	11.4	0	0.0	9.9	0	0.0
8	देवरी	65.4	5	51.0	7.6	0	0.0	3.4	0	0.0
जिल्हा एकूण		440.2	43	535.7	122.8	0	0.0	43.2	0	0.0

पुढे चालू.

तक्ता क्र. 2.1

निवडक केंद्रातील पर्जन्य दिवसांची संख्या व एकूण पर्जन्य
जिल्हा - भंडारा/गोंदिया

वर्ष-2001

अ. क्र.	तहसील/केंद्र	एकूण 2001		
		सरासरी	पर्जन्य दिवसांची संख्या	पर्जन्य (मि.मि.)
1	2	39	40	41
भंडारा				
1	तुमहर	1376.3	68.0	1134.2
2	मोहाडी	1376.3	66.0	1199.1
3	भंडारा	1376.3	66.0	1468.2
4	साकोली	1557.1	76.0	1438.6
5	लाखनी	0.0	0.0	0.0
6	पवनी	1224.8	74.0	1193.5
7	लाखादूर	1556.1	60.0	1354.6
जिल्हा एकूण		8466.9	410.0	7783.2
गोंदिया				
1	तिरोडा	1401.0	74.0	1548.0
2	गोरेगांव	1578.1	50.0	817.3
3	गोंदिया	1577.8	68.0	991.2
4	आमगांव	1577.8	95.0	1261.8
5	सालेकसा	1577.8	74.0	1432.8
6	स/अर्जुनी	0.0	80.0	1138.6
7	अर्जुनी/मोर.	1557.1	83.0	1456.4
8	देवरी	1610.0	75.0	1204.3
जिल्हा एकूण		10879.6	599	9850.4

आधार :- जिल्हाधिकारी कार्यालय (पर्जन्य शाखा) भंडारा/गोंदिया.

टिप :- 1) स/अर्जुनी तालुक्याकरीता पर्जन्याची सरासरी उपलब्ध नाही.

2) लाखनी नवनिर्मित तालुक्याकरीता माहिती उपलब्ध नाही.

तक्ता क्रमांक 2.2

निवडक वें त्रातील कमाल व किमान तापमान (1998)

जिल्हा-भंडारा/गोंदिया

1998

अ.क्र.	महिना	केंद्र : भंडारा		केंद्र : गोंदिया	
		कमाल	किमान	किमान	कमाल
1	2	3	4	5	6
1	जानेवारी	0	0	31.7	10.9
2	फेब्रुवारी	0	0	32.7	11.8
3	मार्च	0	0	38.9	13.4
4	एप्रिल	0	0	43.1	18.2
5	मे	0	0	47.5	21.6
6	जून	0	0	46.1	21.6
7	जुलै	0	0	36.9	21.8
8	ऑगस्ट	0	0	34.8	21.8
9	सप्टेंबर	0	0	34.2	21.4
10	ऑक्टोबर	0	0	35.5	17.6
11	नोव्हेंबर	0	0	32.6	8.5
12	डिसेंबर	0	0	30.5	7.4
वार्षिक सरासरी		0	0	47.5	7.4

आधार :- विभागीय हवामान शास्त्र कार्यालय, भारत सरकार नागपूर.

टिप :- 1999, 2000 व 2001 या वर्षांची माहिती प्राप्त न झाल्यामुळे

1998 चीच माहिती देण्यात येत आहे.

तक्ता क्र. 3.1

जमिनीचा वापर

(वर्षे 97-98 व 00-01)

क्षेत्र हेक्टर

अ. क्र.	तहसिल	वर्ष	एकूण भौगोलिक क्षेत्र	जंगल व्याप्त क्षेत्र	शेतीला उपलब्ध नसलेले क्षेत्र			पडित जमिनीव्यतिरीक्त लागवड न झालेली एकूण जमिन			
					बिगर शेती वापरा-खालील जमिन	पडीत/लागवडी लायक नसलेली जमीन	एकूण (6+7)	लागवडी लायक पण वापरात नसलेली जमिन	कायम गुरे चरण व चरणाची जमिन	कसलेल्या जमिनीत समविष्ट नसलेली झाडे/झुडपे फळबागा या खालील जमिन	एकूण [9+10+11]
1	2	3	4	5	6	7	8	9	10	11	12
भंडारा											
1	तुमसर	97-98	55521	9931	2289	4967	7256	1160	3580	771	5511
		00-01	66037	6237	1951	7100	9051	7425	3651	915	11991
2	मोहाडी	97-98	49860	3142	1061	2914	3975	1541	3696	2604	7541
		00-01	56842	742	632	803	1435	512	2018	481	3011
3	भंडारा	97-98	54332	6820	2619	9088	11707	798	2915	0	7712
		00-01	56044	6041	999	9127	10126	825	3706	0	4531
4	साकोली	97-98	59257	13978	1539	5493	7032	682	7012	174	7186
		00-01	44425	12379	2467	3079	5546	448	4870	171	5439
5	लाखनी	97-98	0	0	0	0	0	0	0	0	0
		00-01	36679	3079	204	4211	4415	370	3859	110	4339
6	पवनी	97-98	52995	4812	282	5360	5642	509	4971	0	5480
		00-01	58617	7295	6206	200	6406	519	1777	0	2296
7	लाखादूर	97-98	46663	2463	19	6363	6382	372	4320	26	4718
		00-01	59281	2343	5419	168	5587	341	2638	0	2979
जिल्हा एकूण		97-98	318628	41146	7809	34185	41994	5062	26494	3575	35151
		00-01	377925	38116	17878	24688	42566	10440	22519	1677	34636

तक्ता क्र. 3.1

जमिनीचा वापर

(वर्ष १९९८-९९-०१)

क्षेत्र हस्त

अ. क्र.	ताहसिल	वर्ष	एकूण भौगोलिक क्षेत्र	जंगल व्याप्त क्षेत्र	शेतीला उपलब्ध नसलेले क्षेत्र			पडित जमिनीव्यतिरीक्त लागवड न झालेली एकूण जमिन			
					विंगर शेती वापरा-खालील जमिन	पडीत/लागवडी लायक नसलेली जमीन	एकूण (6+7)	लागवडी लायक पण वापरात नसलेली जमिन	कायम गुरे चरण व चरणाची जमिन	कसलेल्या जमिनीत समविष्ट नसलेली झाडे/झुडपे फळवागा या खालील जमिन	एकूण [9+10+11]
1	2	3	4	5	6	7	8	9	10	11	12
गोंदिया											
1	तिरोडा	97-98	51676	6825	1034	4980	6014	1593	4225	120	5938
		00-01	52786	3905	4913	1685	6598	1084	3123	0	4207
2	गोरगाव	97-98	59107	19270	2266	956	3222	306	6866	5	7177
		00-01	58039	15436	3043	910	3953	597	3805	0	4402
3	गोंदिया	97-98	58901	4595	1927	7516	9443	2364	5556	77	7997
		00-01	65878	5302	3746	3069	6815	1502	6820	0	8322
4	आमगाव	97-98	25269	5912	591	3287	3878	427	1593	0	2020
		00-01	34097	3995	3154	1067	4221	217	3637	0	3854
5	सालेकसा	97-98	59959	19837	208	3568	3776	502	7713	0	8215
		00-01	61477	13932	2623	4827	7450	581	3557	0	4138
6	स/अर्जुनी	97-98	124995	96295	1876	4291	6167	307	13005	406	13718
		00-01	55458	17189	4292	1876	6168	308	11005	0	11313
7	अर्जुनी/मोर	97-98	108045	31337	7624	10544	18168	668	27096	0	27764
		00-01	116430	18190	10141	5726	15867	632	14287	0	14919
8	देवरी	97-98	121355	54456	6576	14335	20911	1026	19861	158	21045
		00-01	105845	45556	9335	6576	15911	926	10156	1598	12680
जिल्हा एकूण		97-98	609307	238527	22102	49477	71579	7193	85915	766	93874
		00-01	550010	123505	41247	25736	66983	5847	56390	1598	63835

पुढे वा

तक्ता क्र. 3.1

जमिनीचा वापर

(वर्षे 97-98 व 00-01)

क्षेत्र

अ. क्र.	तहसिल	वर्ष	पडीत जमीन			लागवडीखालील क्षेत्र			लागवडी-लायक क्षेत्र [9+11+15+16]
			चालू पड	इतर पड	एकूण पड	निव्वळ क्षेत्र	एकापेक्षा अधिक	एकूण क्षेत्र	
1	2	3	13	14	15	16	17	18	19
भंडारा									
1	तुमसर	97-98	7227	6252	13479	19344	4807	24151	34754
		00-01	3720	2564	6284	31198	3845	35043	45822
2	मोहाडी	97-98	6081	7653	13734	21168	6700	27868	39047
		00-01	1888	976	2864	34399	4908	39307	38256
3	भंडारा	97-98	1945	1305	3250	28842	9221	38063	32890
		00-01	1574	1046	2620	32715	5390	38105	36160
4	साकोली	97-98	737	4520	5257	25122	16793	41915	31235
		00-01	271	368	639	21827	5798	27625	23085
5	लाखनी	97-98	0	0	0	0	0	0	0
		00-01	561	687	1248	23614	5908	29522	25342
6	पवनी	97-98	6515	13872	20387	16674	24000	40674	37570
		00-01	2005	1729	3734	33464	17060	50524	37717
7	साखाडूर	97-98	650	2725	3375	29725	17952	47677	33493
		00-01	436	255	691	27681	15079	42760	28713
जिल्हा एकूण		97-98	23155	36327	59482	140875	79473	220348	208994
		00-01	10455	7625	18080	204898	57988	262886	235095

तक्ता क्र. 3.1

जमिनीचा वापर

(वर्षे 97-98 व 00-01)

क्षेत्र

अ. क्र.	तहसिल	वर्ष	पडीत जमीन			लागवडी/खालील क्षेत्र			लागवडी-लायक क्षेत्र [9+11+15+16]
			चालू पड	इतर पड	एकूण पड	निव्वळ क्षेत्र	एकापेक्षा अधिक	एकूण क्षेत्र	
1	2	3	13	14	15	16	17	18	19

गाविया									
1	तिरोडा	97-98	10641	2415	13056	19823	6181	26004	34592
		00-01	1450	1524	2974	31288	4530	35818	35346
2	गोरेगांव	97-98	6434	5565	11999	17439	14033	31472	29749
		00-01	979	530	1509	23059	4732	27791	25165
3	गोदिया	97-98	6588	2623	9211	27655	10355	38010	39307
		00-01	1932	1544	3476	39704	6991	46695	44682
4	आमगांव	97-98	455	935	1390	12069	14130	26199	13886
		00-01	430	781	1211	20962	4936	25898	22390
5	सालेकसा	97-98	6918	6787	13705	14426	6122	20548	28633
		00-01	401	867	1268	16039	2960	19049	17938
6	स/अर्जुनी	97-98	386	1407	1793	7022	17476	24498	9528
		00-01	490	612	1102	19714	6340	26054	21124
7	अर्जुनी/मोर	97-98	314	6020	6334	24432	13292	37724	31434
		00-01	686	543	1229	23577	10241	33818	25438
8	देवरी	97-98	1760	2070	3830	21043	3164	24207	26057
		00-01	1690	348	2038	23178	2169	25347	27740
जिल्हा एकूण		97-98	33496	27822	61318	143909	84753	228662	213186
		00-01	8058	6749	14807	197571	42899	240470	219823

आधार-1) कृषी आयुक्तालय, पुणे 2) जिल्हा निरीक्षक, भुमी अभिलेख, भंडारा.

टिप :- 1) सन 1997-98 ची माहिती सुभारीत असून ती कृषी आयुक्तालय पुणे यांचे कडून पुरविण्यांत आलेली आहे.

2) सन 2000-2001 ची माहिती अस्थायी असून जिल्हा ऋतू पिके अहवालान्वरून घेण्यांत आलेली आहे.

3) 1997 वर्षाकरिता लाखणी तालुक्याची माहिती स्वतंत्र उपलब्ध नाही

4) स्तंभ क्र.5 जंगलव्यापन क्षेत्र यामध्ये राखीव जंगलाचा समावेश नाही.

तक्ता क्र. 3.2

तहसिलवार निरनिराळ्या पिकांखालील क्षेत्र

(97-98 व 00-01)(क्षेत्र हेक्टर मध्ये)

जिल्हा -भंडारा/गोंदिया

अ. क्र.	तहसिल	वर्ष	तांदुळ	गहू	खरीप ज्वारी	रब्बी ज्वारी	एकूण ज्वारी	बाजरी	मका
1	2	3	4	5	6	7	8	9	10
भंडारा									
1	तुमसर	97-98	10609	2728	203	532	735	0	0
		00-01	26920	1818	0	0	0	0	103
2	मोहाडी	97-98	11944	2100	25	534	559	0	0
		00-01	28706	2205	0	67	67	0	0
3	भंडारा	97-98	18891	2617	65	904	969	0	0
		00-01	22688	4702	0	52	52	0	0
4	साकोली	97-98	16457	0	0	10	10	0	6
		00-01	19555	1088	0	0	0	0	2
5	लाखनी	97-98	0	0	0	0	0	0	0
		00-01	21880	1501	0	2	2	0	0
6	पवनी	97-98	3289	2214	0	458	458	0	0
		00-01	29267	3685	1	328	329	0	1
7	लाखांदूर	97-98	17784	2396	112	66	178	0	0
		00-01	26495	1830	0	244	244	0	0
जिल्हा एकूण		97-98	78974	12055	405	2504	2909	0	6
		00-01	175511	16829	1	693	694	0	111

गुढे चालू.

तक्ता क्र. 3.2

तहसिलवार निरनिराळ्या पिकांखालील क्षेत्र

जिल्हा - भंडारा/गोंदिया

(97-98 व 00-01) (क्षेत्र हेक्टर मध्ये)

अ. क्र.	तहसिल	वर्ष	तांदुळ	गहू	खरीप ज्वारी	रब्बी ज्वारी	एकूण ज्वारी	बाजरी	मका
1	2	3	4	5	6	7	8	9	10
गोंदिया									
1	तिरोडा	97-98	15655	356	0	0	0	0	0
		00-01	29056	389	0	7	7	0	0
2	गोरेगांव	97-98	12873	523	0	0	0	0	2
		00-01	22206	205	0	0	0	0	4
3	गोंदिया	97-98	23538	352	0	0	0	0	0
		00-01	40007	335	0	0	0	0	0
4	आमगांव	97-98	10281	154	0	0	0	0	1
		00-01	20453	273	0	0	0	0	1
5	सालेकसा	97-98	11670	175	0	0	0	0	166
		00-01	15005	137	0	0	0	0	27
6	स/अर्जुनी	97-98	2689	690	0	0	0	0	23
		00-01	20086	773	0	0	0	0	9
7	अर्जुनी/मोर.	97-98	16036	1602	0	0	0	0	0
		00-01	28289	1094	0	0	0	0	0
8	देवरी	97-98	17503	192	0	0	0	0	0
		00-01	20117	127	0	0	0	0	0
जिल्हा एकूण		97-98	110245	4044	0	0	0	0	192
		00-01	195219	3333	0	7	7	0	41

पुढे चालू

तक्ता क्र. 3.2

तहसिलवार निरनिराळ्या पिकांखालील क्षेत्र

(97-98 व 00-01)(क्षेत्र हेक्टर मध्ये)

जिल्हा - भंडारा/गोंदिया

अ. क्र.	तहसिल	वर्ष	वगी	नाचणी	इतर तृण धान्ये	एकूण तृण धान्ये	हरभरा	तूर	मूग	उडीद
1	2	3	11	12	13	14	15	16	17	18
भंडारा										
1	तुमसर	97-98	0	0	0	14072	549	517	109	200
		00-01	0	0	0	28846	658	886	73	48
2	मोहाडी	97-98	0	0	0	14603	782	292	110	156
		00-01	0	0	0	30978	968	643	134	150
3	भंडारा	97-98	0	0	0	22477	723	515	315	164
		00-01	0	0	0	27442	1303	1096	245	149
4	साकोली	97-98	0	0	0	16473	1575	1004	90	635
		00-01	0	0	0	20645	504	467	46	516
5	लाखनी	97-98	0	0	0	0	0	0	0	0
		00-01	0	0	0	23383	451	775	121	733
6	पवनी	97-98	0	0	0	5961	1233	905	2827	3486
		00-01	0	0	0	33282	817	817	1490	1529
7	लाखांदूर	97-98	0	0	0	20358	1019	851	2010	1550
		00-01	0	0	0	28569	759	688	3481	2541
जिल्हा एकूण		97-98	0	0	0	93944	5881	4084	5461	6191
		00-01	0	0	0	193145	5460	5372	5590	5666

पुढे चालू.

तक्ता क्र. 3.2

तहसिलवार निरनिराळ्या पिकांखालील क्षेत्र

जिल्हा - भंडारा/गोंदिया

(97-98 व 00-01)(क्षेत्र हेक्टर मध्ये)

अ. क्र.	तहसिल	वर्ष	वरी	नाचणी	इतर तृण धान्ये	एकूण तृण धान्ये	हरभरा	तूर	मूग	उडीद
1	2	3	11	12	13	14	15	16	17	18
गोंदिया										
1	तिरोडा	97-98	0	0	0	16011	219	877	0	18
		00-01	0	0	0	29452	321	920	27	31
2	गोरेगांव	97-98	0	0	0	13398	270	495	0	132
		00-01	0	0	0	22415	245	449	91	119
3	गोंदिया	97-98	0	0	0	23890	247	897	3	276
		00-01	0	0	32	40374	348	772	35	160
4	आमगांव	97-98	0	0	19	10455	180	184	6	104
		00-01	0	0	0	20727	247	266	38	93
5	सालकसा	97-98	0	0	267	12278	146	157	8	30
		00-01	0	0	290	15459	138	172	3	15
6	स/अर्जुनी	97-98	0	0	1	3403	520	317	45	563
		00-01	0	0	0	20868	516	424	81	330
7	अर्जुनी/मोर.	97-98	0	0	0	17638	1141	525	45	857
		00-01	0	0	0	29383	451	462	45	382
8	देवरी	97-98	0	0	1595	19290	200	153	57	125
		00-01	0	0	1409	21653	240	179	13	143
जिल्हा एकूण		97-98	0	0	1882	116363	2923	3605	164	2105
		00-01	0	0	1731	200331	2506	3644	333	1275

पुढे...

तक्ता क्र. 3.2
तहसिलवार निरनिराळ्या पिकांखालील क्षेत्र

(97-98 व 00-01) (क्षेत्र हेक्टर मध्ये)

जिल्हा - भंडारा/गोंदिया

अ. क्र.	तहसिल	वर्ष	वाल	कुळीथ	मटकी	इतर कडधान्ये	एकूण कडधान्ये	एकूण अन्नधान्ये (14+23)	ऊस	मिरची
1	2	3	19	20	21	22	23	24	25	26
भंडारा										
1	तुमसर	97-98	32	0	0	1963	3370	17442	469	266
		00-01	64	0	0	1478	3207	32053	451	222
2	मोहाडी	97-98	35	4	0	3034	4413	19016	344	447
		00-01	23	3	0	2780	4701	35679	217	393
3	भंडारा	97-98	14	24	0	2548	4303	26780	57	666
		00-01	13	18	0	2027	4851	32293	30	666
4	साकोली	97-98	35	27	0	3964	7330	23803	342	305
		00-01	22	1	0	1357	2913	23558	61	230
5	लाखनी	97-98	0	0	0	0	0	0	0	0
		00-01	24	67	0	1939	4110	27493	3	105
6	षवनी	97-98	0	69	0	687	9207	15168	170	328
		00-01	0	56	0	5654	10363	43645	22	406
7	लाखांदूर	97-98	26	13	0	2198	7667	28025	229	430
		00-01	16	81	8	3049	10623	39192	21	357
जिल्हा एकूण		97-98	142	137	0	14394	36290	130234	1611	2442
		00-01	162	226	8	18284	40768	233913	805	2379

पुढे चालू

तक्ता क्र. 3.2

तहसिलवार निरनिराळ्या पिकांखालील क्षेत्र

(97-98 व 00-01) (क्षेत्र हेक्टर मध्ये)

जिल्हा - भंडारा/गोंदिया

अ. क्र.	तहसिल	वर्ष	वाल	कुळीथ	मटकी	इतर कडधान्ये	एकूण कडधान्ये	एकूण अन्नधान्ये (14+23)	ऊस	भिरची
1	2	3	19	20	21	22	23	24	25	26
गोंदिया										
1	तिसोडा	97-98	57	7	0	1346	2524	18535	505	96
		00-01	92	2	0	1454	2847	32299	17	102
2	गोरेगांव	97-98	125	2	0	2167	3191	16589	2	27
		00-01	132	0	0	531	1567	23982	2	29
3	गोंदिया	97-98	65	3	0	1540	3031	26921	161	49
		00-01	105	7	0	1273	2700	43074	138	86
4	आमगांव	97-98	71	21	0	512	1078	11533	0	40
		00-01	81	12	0	1023	1760	22487	11	75
5	सालेकसा	97-98	100	37	0	897	1375	13653	0	27
		00-01	118	46	0	870	1362	16821	5	21
6	स/अर्जुनी	97-98	44	153	0	1274	2916	6319	135	200
		00-01	53	58	0	1002	2464	23332	104	192
7	अर्जुनी/मोर.	97-98	32	5	0	1468	4073	21711	2000	400
		00-01	23	56	0	822	2241	31624	7	388
8	देवरी	97-98	81	350	0	317	1283	20573	0	129
		00-01	45	29	0	447	1096	22749	5	48
जिल्हा एकूण		97-98	575	578	0	9521	19471	135834	2903	968
		00-01	649	210	0	7422	16037	216368	289	941

पुढे चालू

तक्ता क्र. 3.2
तहसिलवार निरनिराळ्या पिकांखालील क्षेत्र

जिल्हा - भंडारा/गोंदिया

(97-98 व 00-01) (क्षेत्र हेक्टर मध्ये)

अ. क्र.	तहसिल	वर्ष	हळद	सुपारी	इतर मसाल्याचे पदार्थ	एकूण मसाल्याचे पदार्थ	आंबा	काजू	एकूण फळे व भाजीपाला	संकीर्ण खाद्य पिके
1	2	3	27	28	29	30	31	32	33	34
भंडारा										
1	तुमसर	97-98	0	0	127	393	19	0	1021	0
		00-01	0	0	131	353	10	0	1031	0
2	मोहाडी	97-98	0	0	146	593	46	0	1169	0
		00-01	0	0	167	560	41	0	1573	0
3	भंडारा	97-98	3	0	161	830	20	0	1155	0
		00-01	2	0	173	841	28	0	1649	1
4	साकोली	97-98	1	0	118	424	34	0	519	0
		00-01	1	0	62	293	24	0	303	0
5	लाखनी	97-98	0	0	0	0	0	0	0	0
		00-01	2	0	61	168	39	0	425	0
6	पवनी	97-98	50	0	64	442	34	0	860	0
		00-01	126	0	81	613	43	0	1129	19
7	लाखांदूर	97-98	5	0	127	562	65	0	841	3
		00-01	9	0	106	472	58	0	861	32
जिल्हा एकूण		97-98	59	0	743	3244	218	0	5565	3
		00-01	140	0	781	3300	243	0	6971	52

पुढे चालू

तक्ता क्र. 3.2

तहसिलवार निरनिराळ्या पिकांखालील क्षेत्र

(97-98 व 00-01)(क्षेत्र हेक्टर मध्ये)

जिल्हा - भंडारा/गोंदिया

अ. क्र.	तहसिल	वर्ष	हळद	सुपारी	इतर मसाल्याचे पदार्थ	एकूण मसाल्याचे पदार्थ	आंबा	काजू	एकूण फळे व भाजीपाला	संकीर्ण खाद्य पिके
1	2	3	27	28	29	30	31	32	33	34
गोंदिया										
1	तिरोडा	97-98	35	0	121	252	48	0	383	0
		00-01	2	0	108	212	63	0	500	36
2	गोरेगांव	97-98	0	0	193	220	4	0	624	0
		00-01	3	0	182	214	10	0	364	0
3	गोंदिया	97-98	0	0	88	137	13	0	417	6
		00-01	0	0	145	231	32	0	667	20
4	आमगांव	97-98	0	0	171	211	11	0	314	0
		00-01	0	0	240	315	11	0	492	0
5	सालेकसा	97-98	0	0	75	102	54	0	617	0
		00-01	2	0	51	74	29	0	269	0
6	स/अर्जुनी	97-98	0	0	88	288	19	0	261	0
		00-01	0	0	87	279	29	0	263	0
7	अर्जुनी/मोर.	97-98	0	0	3	403	18	0	300	0
		00-01	2	0	52	442	10	0	141	0
8	देवरी	97-98	0	0	122	251	22	0	197	0
		00-01	0	0	24	72	22	0	218	0
जिल्हा एकूण		97-98	35	0	861	1864	189	0	3113	6
		00-01	9	0	889	1839	206	0	2914	56

पुढे चालू

तक्ता क्र. 3.2

तहसिलवार निरनिराळ्या पिकांखालील क्षेत्र

(97-98 व 00-01)(क्षेत्र हेक्टर मध्ये)

जिल्हा -भंडारा/गोंदिया

अ. क्र.	तहसिल	वर्ष	एकूण खाद्य पिके	कापूस	इतर तंतू पिके	एकूण तंतू पिके	भूईमूग	करडई	जवस	तिळ
1	2	3	35	36	37	38	39	40	41	42
भंडारा										
1	तुमसर	97-98	19344	0	23	23	34	0	812	182
		00-01	33898	0	15	15	50	0	788	175
2	मोहाडी	97-98	21168	0	28	28	33	44	1215	86
		00-01	38070	0	17	17	20	15	821	76
3	भंडारा	97-98	28842	0	12	12	0	1	794	142
		00-01	34842	0	22	22	2	5	640	50
4	साकोली	97-98	25122	0	19	19	23	7	1236	903
		00-01	24239	0	16	16	2	7	1528	101
5	लाखनी	97-98	0	0	0	0	0	0	0	0
		00-01	28128	0	22	22	48	26	1032	177
6	पवनी	97-98	16674	0	31	31	96	3	1274	643
		00-01	45471	0	25	25	127	19	1036	51
7	लाखांदूर	97-98	29725	0	26	26	151	15	1378	877
		00-01	40636	0	38	38	79	17	831	131
जिल्हा एकूण		97-98	140875	0	139	139	337	70	6709	2833
		00-01	245284	0	155	155	328	89	6676	761

पुढे चालू.

तक्ता क्र. 3.2

तहसिलवार निरनिराळ्या पिकांखालील क्षेत्र

(97-98 व 00-01)(क्षेत्र हेक्टर मध्ये)

जिल्हा - भंडारा/गोंदिया

अ. क्र.	तहसिल	वर्ष	एकूण खाद्य पिके	कापूस	इतर तंतू पिके	एकूण तंतू पिके	भूईमूग	करडई	जवस	तिळ
1	2	3	35	36	37	38	39	40	41	42
गोंदिया										
1	तिरोडा	97-98	19823	0	23	23	0	0	0	0
		00-01	33127	0	22	22	5	0	2471	173
2	गोरेगांव	97-98	17439	0	79	79	3	1	3266	1210
		00-01	24572	0	36	36	4	0	2972	201
3	गोंदिया	97-98	27655	0	123	123	2	6	1556	432
		00-01	44162	0	80	80	11	11	2122	235
4	आमगांव	97-98	12069	0	61	61	9	0	13164	893
		00-01	23316	0	74	74	13	0	2357	158
5	सालेकसा	97-98	14426	0	17	17	1	0	5811	91
		00-01	17198	0	91	91	0	0	1674	80
6	स/अर्जुनी	97-98	7022	0	18	18	7	6	15253	120
		00-01	24007	0	10	10	5	7	1871	134
7	अर्जुनी/मोर.	97-98	24432	0	6	6	5	7	12118	115
		00-01	32224	0	11	11	15	7	1152	146
8	देवरी	97-98	21043	0	29	29	0	0	2996	64
		00-01	23066	0	33	33	0	0	2151	95
जिल्हा एकूण		97-98	143909	0	356	356	27	20	54164	2978
		00-01	221672	0	357	357	53	25	16770	1202

पुढे चालू.

तक्ता क्र. 3.2
तहसिलवार निरनिराळ्या पिकांखालील क्षेत्र

(97-98 व 00-01)(क्षेत्र हेक्टर मध्ये)

जिल्हा - भंडारा/गोंदिया

अ. क्र.	तहसिल	वर्ष	नारळ	इतर गळीत धान्ये	एकूण गळीत धान्ये	तंबाखू	इतर औषधी व मादक पदार्थ	एकूण औषधी व मादक पदार्थ	चा-यां झी पिके	हिरवी पिके
1	2	3	43	44	45	46	47	48	49	50
भंडारा										
1	तुमसर	97-98	0	3756	4784	0	0	0	0	0
		00-01	0	117	1130	0	0	0	0	0
2	मोहाडी	97-98	0	5294	6672	0	0	0	0	0
		00-01	0	277	1209	0	0	0	11	0
3	भंडारा	97-98	0	8272	9209	0	0	0	0	0
		00-01	0	2524	3221	0	0	0	18	0
4	साकोली	97-98	0	14605	16774	0	0	0	0	0
		00-01	0	1732	3370	0	0	0	0	0
5	लाखनी	97-98	0	0	0	0	0	0	0	0
		00-01	0	88	1371	0	0	0	1	0
6	पवनी	97-98	0	21953	23969	0	0	0	0	0
		00-01	0	3717	4950	0	0	0	46	0
7	लाखांदूर	97-98	0	15505	17926	0	0	0	0	0
		00-01	0	1021	2079	0	0	0	7	0
जिल्हा एकूण		97-98	0	69385	79334	0	0	0	0	0
		00-01	0	9476	17330	0	0	0	83	2

पुढे चालू

तक्ता क्र. 3.2

तहसिलवार निरनिराळ्या पिकांखालील क्षेत्र

जिल्हा - भंडारा/गोंदिया

(97-98 व 00-01)(क्षेत्र हेक्टर मध्ये)

अ. क्र.	तहसिल	वर्ष	नारळ	इतर गळीत धान्ये	एकूण गळीत धान्ये	तंबाखू	इतर औषधी व मादक पदार्थ	एकूण औषधी व मादक पदार्थ	चा-या ची पिके	हिरवी पिके
1	2	3	43	44	45	46	47	48	49	50
गोंदिया										
1	तिरोडा	97-98	0	6158	6158	0	0	0	0	0
		00-01	0	9	2658	0	0	0	11	0
2	गोरेगांव	97-98	0	9174	13654	0	0	0	100	0
		00-01	0	6	3183	0	0	0	0	0
3	गोंदिया	97-98	0	8186	10232	0	0	0	0	0
		00-01	0	52	2431	0	0	0	22	0
4	आमगांव	97-98	0	0	14069	0	0	0	0	0
		00-01	0	0	2508	0	0	0	0	0
5	सालेकसा	97-98	0	202	6105	0	0	0	0	0
		00-01	0	6	1760	0	0	0	0	0
6	स/अर्जुनी	97-98	0	2072	17458	0	0	0	0	0
		00-01	0	20	2037	0	0	0	0	0
7	अर्जुनी/मोर	97-98	0	1041	13286	0	0	0	0	0
		00-01	0	263	1583	0	0	0	0	0
8	देवरी	97-98	0	75	3135	0	0	0	0	0
		00-01	0	2	2248	0	0	0	0	0
जिल्हा एकूण		97-98	0	26908	84097	0	0	0	100	0
		00-01	0	358	18408	0	0	0	33	0

पुढे चालू

तक्ता क्र. 3.2

तहसिलवार निरनिराळ्या पिकांखालील क्षेत्र

(97-98 व 00-01)(क्षेत्र हेक्टर मध्ये)

जिल्हा -भंडारा/गोंदिया

अ. क्र.	तहसिल	वर्ष	संकीर्ण अखाद्य पिके	एकूण अखाद्य पिके	लागवडी खालील एकूण क्षेत्र	एकापेक्षा अधिक वेळा लागवडी-खालील क्षेत्र	लागवडी खालील निव्वळ क्षेत्र
1	2	3	51	52	53	54	55
भंडारा							
1	तुमसर	97-98	0	4807	24151	4807	19344
		00-01	0	1145	35043	3845	31198
2	मोहाडी	97-98	0	6700	27868	6700	21168
		00-01	0	1237	39307	4908	34399
3	भंडारा	97-98	0	9221	38063	9221	23842
		00-01	0	3263	38105	5390	32715
4	साकोली	97-98	0	16793	41915	16793	25122
		00-01	0	3386	27625	5798	21827
5	लाखनी	97-98	0	0	0	0	0
		00-01	0	1394	29522	5908	23614
6	पवनी	97-98	0	24000	40674	24000	16674
		00-01	32	5053	50524	17060	33464
7	लाखांदूर	97-98	0	17952	47677	17952	29725
		00-01	0	2124	42760	15079	27681
जिल्हा एकूण		97-98	0	79473	220348	79473	140875
		00-01	32	17602	262886	57988	204898

पुढे चालू

तक्ता क्र. 3.2

तहसिलवार निरनिराळ्या पिकांखालील क्षेत्र

(97-98 व 00-01) (क्षेत्र हेक्टर मध्ये)

जिल्हा - भंडारा/गोंदिया

अ. क्र.	तहसिल	वर्ष	संकीर्ण अखाद्य पिके	एकूण अखाद्य पिके	लागवडी खालील एकूण क्षेत्र	एकापेक्षा अधिक वेळा लागवडी-खालील क्षेत्र	लागवडी खालील निव्वळ क्षेत्र
1	2	3	51	52	53	54	55
गोंदिया							
1	तिरोडा	97-98	0	6181	26004	6181	19823
		00-01	0	2691	35818	4530	31288
2	गोरेगांव	97-98	200	14033	31472	14033	17439
		00-01	0	3219	27791	4732	23059
3	गोंदिया	97-98	0	10355	38010	10355	27655
		00-01	0	2533	46695	6991	39704
4	आमगांव	97-98	0	14130	26159	14130	12069
		00-01	0	2582	25898	4936	20962
5	सालेकसा	97-98	0	6122	20548	6122	14426
		00-01	0	1851	19049	2960	16089
6	स/अर्जुनी	97-98	0	17476	24498	17476	7022
		00-01	0	2047	26054	6340	19714
7	अर्जुनी/मोर.	97-98	0	13292	37724	13292	24432
		00-01	0	1594	33818	10241	23577
8	देवरी	97-98	0	3164	24207	3164	21043
		00-01	0	2281	25347	2169	23178
जिल्हा एकूण		97-98	200	84753	228662	84753	143909
		00-01	0	18798	240470	42899	197571

आधार :- 1) कृषी आयुक्तालय, पुणे. 2) जिल्हा निरीक्षक, भुमी अभिलेख, भंडारा.

टिप :- 1) सन 1997-98 ची माहिती सुधारीत असून ती कृषी आयुक्तालय, पुणे. यांचे कडून पुरविण्यात आलेली आहे.

2) 2000-2001 या वर्षाची माहिती अस्थायी असून ती जिल्हा ऋतू पिके अहवालावरून घेण्यात आली आहे.

3) 97-98 वर्षाकरीता लाखनी या तालुक्याची माहिती स्वतंत्र उपलब्ध नाही.

तक्ता क्रमांक 3.3

मुख्य पिकाचे दर हेक्टरी उत्पादन व एकूण उत्पादन

जिल्हा - भंडारा/गोंदिया

वर्ष -- 2001-2002

1] दर हेक्टरी उत्पादन - किलो मध्ये

2] एकूण उत्पादन - "00" मे. टन मध्ये

अ.क्र.	पिके	दर हेक्टरी उत्पादन (किलो)	एकूण उत्पादन (00मे. टन)	अ.क्र.	पिकाचे नांव	दर हेक्टरी उत्पादन (किलो)	एकूण उत्पादन (00 मे. टन)
1	2	3	4	1	2	3	4
1	तांदूळ	1354	4420	17	जवस	160	18
2	गहू	863	140	18	भूईमूग	1165	1
3	ज्वारी	476	4	19	मोहरी	170	0
4	बाजरी	0	0	20	तीळ	303	7
5	बाली	0	0	21	एरंडी	650	2
6	मका	2592	5	22	सोयाबीन	1137	82
7	नाचणी	0	0	23	सुर्यफुल	0	0
8	इतर धान्ये	635	7	24	ऊस	43	760
9	एकूण धान्ये	1089	4425	25	नारळ	उ.ना.	उ.ना.
10	हरभरा	509	33	26	कापूस सरकी विरहित	0	0
11	तूर	1072	104	27	ताग	311	1
12	ऊडीद	602	3	28	मेस्टा[अंबाडी]	269	7
13	मूग	503	3	29	तंबाखू	0	0
14	मसूर	475	8	30	एकूण औषधी व अमली पदार्थ	0	0
15	इतर कडधान्ये	499	43	31	सूठ [आले]	1001	103
16	एकूण कडधान्ये	762	273	32	मिरची [लाल]	398	12
				33	हळद	1054	73
				34	बटाटे	2870	17

आधार - कृषि आयुक्तालय, पुणे

टिप :- 1) ऊसाचे उत्पादन डेस्ड केनच्या स्वरूपात आहे. 2) बाब 26 मेस्टा 1 गासडी = 180 कि.ग्रं.

2) सूठ/आले व हळद या पिकाचे उत्पादन टनामध्ये असून कापसाचे उत्पादन गासडी मध्ये आहे.

(गासडी = 170 कि.ग्रं.) 3) मेस्टा (अंबाडी) या पिकाचे उत्पादन गासडी मध्ये असून

1 गासडी = 180 कि. ग्रं. असे आहे.

तक्ता क्रमांक 3.4
विविध साधनांचे ओलिताखालील क्षेत्र

जिल्हा - भंडारा/गोंदिया

(वर्ष 1997-98 व 2000-2001) क्षेत्र हेक्टरमध्ये

अ. क्र.	तहसील	वर्ष	ओलिताखालील क्षेत्र		ओलिता खालील निव्वळ क्षेत्र	ओलिता खालील एकूण क्षेत्र	एकूण लागवडी खालील क्षेत्र	ओलिताखालील एकूण क्षेत्राची एकूण लागवडी खालील क्षेत्राशी टक्केवारी
			पृष्ठभागीय	विहिरी				
1	2	3	4	5	6	7	8	9
भंडारा								
1	तुमसर	97-98	12175	4391	16566	17528	24151	72.58
		00-01	13180	4090	17270	34265	35043	97.78
2	मोहाडी	97-98	18663	1626	20289	21766	27868	78.10
		00-01	16747	5204	21951	24012	39307	61.09
3	भंडारा	97-98	10379	2764	13143	15512	38063	40.75
		00-01	13244	2480	15724	18437	38105	48.38
4	साकोली	97-98	20962	445	21407	22872	41915	54.57
		00-01	12598	535	13133	13983	27625	50.62
5	लाखनी	97-98	0	0	0	0	0	0
		00-01	9823	455	10278	11341	29522	38.42
6	पवनी	97-98	5126	5327	10453	15405	40674	37.87
		00-01	4697	11713	16410	17122	50524	33.89
7	लांखादूर	97-98	11658	4397	16055	17761	47677	37.25
		00-01	6385	5117	11502	16896	42760	39.51
जिल्हा एकूण		97-98	78963	18950	97913	110844	220348	50.30
		00-01	76674	29594	106268	136056	262886	51.72

तक्ता क्रमांक.3.4

विविध साधनांचे ओलिताखालील क्षेत्र

जिल्हा - भंडारा/गोंदिया

(वर्ष 1997-98 व 2000-2001) क्षेत्र हेक्टरमध्ये

अ. क्र.	तहसील	वर्ष	ओलिताखालील क्षेत्र		ओलिता खालील निव्वळ क्षेत्र	ओलिता खालील एकूण क्षेत्र	एकूण लागवडी खालील क्षेत्र	ओलिताखालील एकूण क्षेत्राची एकूण लागवडी खालील क्षेत्राशी टक्केवारी
			पृष्ठभागीय	विहिरी				
1	2	3	4	5	6	7	8	9
गोंदिया								
1	तिरोडा	97-98	18344	1479	19823	21898	26004	84.21
		00-01	19039	3212	22251	22962	35818	64.11
2	गोरेगांव	97-98	7214	2131	9345	11451	31472	36.38
		00-01	7745	601	8346	8896	27791	32.01
3	गोंदिया	97-98	12911	1018	13929	13929	38010	36.65
		00-01	19566	1484	21050	42899	46695	91.87
4	आमगांव	97-98	11371	1443	12814	12814	26199	48.91
		00-01	11620	251	11871	12740	25898	49.19
5	सालेकसा	97-98	7611	114	7725	7603	20548	37.00
		00-01	6905	521	7426	7652	19049	40.17
6	स/अर्जुनी	97-98	5744	1278	7022	13212	24498	53.93
		00-01	9463	1002	10465	25513	26054	97.92
7	अर्जुनी/मो.	97-98	18523	933	19456	20671	37724	54.80
		00-01	13192	1139	14331	20515	33818	60.66
8	देवरी	97-98	5146	361	5507	5978	24207	24.70
		00-01	3752	513	4265	24024	25347	94.78
जिल्हा एकूण		97-98	86864	8757	95621	107556	228662	47.04
		00-01	91282	8723	100005	165201	240470	68.70

आधार:- 1) कृषी आयुक्तालय, पुणे.

2) जिल्हा निरीक्षक, भूमी अभिलेख, भंडारा.

टीप:- 1) सन 1997-98 या वर्षाची माहिती सुधारित असून ती कृषी आयुक्तालय, पुणे यांचे कडून पुरविण्यात आलेली आहे. 2) 2000-2001 या वर्षाची माहिती अस्थायी असून ती जिल्हा ऋतू पिके अहवालावरून घेण्यात आलेली आहे.

4) 1997-98 या वर्षाकरीता लाखनी या तालुक्याची माहिती स्वतंत्र उपलब्ध नाही.

तक्ता क्र. 3.5

निरनिराळ्या पिकाखालिल ओलीताचे क्षेत्र

जिल्हा - भंडारा/गोंदिया

(वर्ष 97-98 व 00-01) (क्षेत्र हेक्टर मध्ये)

अ. क्र.	तहसील	वर्ष	तांदूळ	गहू	खरीप ज्वारी	रब्बी ज्वारी	एकूण ज्वारी	बाजरी	मका
1	2	3	4	5	6	7	8	9	10
भंडारा									
1	तुमसर	97-98	14526	777	0	0	0	0	0
		00-01	26917	1901	0	0	0	0	109
2	मोहाडी	97-98	17088	1814	0	0	0	0	0
		00-01	20445	1571	0	37	37	0	0
3	भंडारा	97-98	10449	2206	0	200	200	0	0
		00-01	13943	2804	0	0	0	0	0
4	साकोली	97-98	20679	518	0	0	0	0	0
		00-01	13194	327	0	0	0	0	0
5	लाखनी	97-98	0	0	0	0	0	0	0
		00-01	10567	264	0	0	0	0	0
6	पवनी	97-98	11512	1618	0	0	0	0	0
		00-01	13320	1919	0	8	8	0	0
7	लाखादूर	97-98	15195	625	0	0	0	0	0
		00-01	15207	623	0	0	0	0	0
जिल्हा एकूण		97-98	89449	7558	0	200	200	0	0
		00-01	113593	9409	0	45	45	0	109

तक्ता क्र. 3.5

निरनिराळ्या पिकाखालिल ओलीताचे क्षेत्र

जिल्हा - भंडारा/गोंदिया

(वर्ष 97-98 व 00-01) (क्षेत्र हेक्टर मध्ये)

अ. क्र.	तहसील	वर्ष	तांदूळ	गहू	खरीप ज्वारी	रब्बी ज्वारी	एकूण ज्वारी	बाजरी	मका
1	2	3	4	5	6	7	8	9	10
गोंदिया									
1	तिरोडा	97-98	20648	63	0	0	0	0	0
		00-01	22285	120	0	0	0	0	0
2	गोरेगांव	97-98	10756	99	0	0	0	0	0
		00-01	8391	87	0	0	0	0	0
3	गोंदिया	97-98	12838	146	0	0	0	0	0
		00-01	37622	217	0	0	0	0	0
4	आन्नगांव	97-98	12014	83	0	0	0	0	0
		00-01	12196	83	0	0	0	0	0
5	सालेकसा	97-98	7195	49	0	0	0	0	0
		00-01	7427	60	0	0	0	0	0
6	स/अर्जुनी	97-98	10418	890	0	0	0	0	0
		00-01	20087	773	0	0	0	0	8
7	अर्जुनी/मोर.	97-98	18977	162	0	0	0	0	0
		00-01	20000	173	0	0	0	0	0
8	देवरी	97-98	5205	150	0	0	0	0	0
		00-01	20117	127	0	0	0	0	0
जिल्हा एकूण		97-98	98051	1642	0	0	0	0	0
		00-01	148125	1640	0	0	0	0	8

तक्ता क्र. 3.5

निरनिराळ्या पिकाखालिल ओलीताचे क्षेत्र

जिल्हा - भंडारा/गोंदिया

(वर्ष 97-98 व 00-01) (क्षेत्र हेक्टर मध्ये)

अ. क्र.	तहसील	वर्ष	नाचणी	इतर तृण धान्ये	एकूण तृण धान्ये	हरभरा	तुर	वाटाणा	इतर कडधान्ये
1	2	3	11	12	13	14	15	16	17
भंडारा									
1	तुमसर	97-98	0	0	15303	215	0	13	19
		00-01	0	0	28927	658	886	29	1423
2	मोहाडी	97-98	0	0	18902	2	0	4	60
		00-01	0	0	22053	0	0	11	106
3	भंडारा	97-98	0	0	12855	3	0	2	154
		00-01	0	0	16747	8	0	17	79
4	साकोली	97-98	0	0	21197	0	0	0	2
		00-01	0	0	13521	0	0	0	4
5	लाखनी	97-98	0	0	0	0	0	0	0
		00-01	0	0	10831	0	0	0	0
6	पवनी	97-98	0	0	13130	0	0	59	10
		00-01	0	0	15247	14	0	472	43
7	लाखादूर	97-98	0	0	15820	0	0	22	47
		00-01	0	0	15830	0	0	0	1
जिल्हा एकूण		97-98	0	0	97207	220	0	100	292
		00-01	0	0	123156	680	886	529	1656

पुढे चालू

तक्ता क्र. 3.5

निरनिराळ्या पिकाखालिल ओलीताचे क्षेत्र

जिल्हा - भंडारा/गोंदिया

(वर्ष 97-98 व 00-01) (क्षेत्र हेक्टर मध्ये)

अ. क्र.	तहसील	वर्ष	नाचणी	इतर तृण धान्ये	एकूण तृण धान्ये	हरभरा	तुर	वाटाणा	इतर कडधान्ये
1	2	3	11	12	13	14	15	16	17
गोंदिया									
1	तिरोडा	97-98	0	0	20711	485	0	0	0
		00-01	0	0	22405	3	0	1	12
2	गोरेगांव	97-98	0	0	10855	0	0	0	0
		00-01	0	0	8478	0	0	0	0
3	गोंदिया	97-98	0	0	12984	0	0	0	0
		00-01	0	468	38307	313	576	24	1084
4	आमगांव	97-98	0	0	12097	0	0	0	6
		00-01	0	0	12279	0	0	0	0
5	सालेकसा	97-98	0	0	7244	0	0	0	1
		00-01	0	0	7487	0	0	0	0
6	स/अर्जुनी	97-98	0	0	11308	969	0	0	1
		00-01	0	0	20868	516	424	10	1467
7	अर्जुनी/मोर.	97-98	0	0	19139	526	0	0	0
		00-01	0	0	20173	0	0	0	0
8	देवरी	97-98	0	0	5355	0	0	0	0
		00-01	0	294	20538	240	179	0	628
जिल्हा एकूण		97-98	0	0	99693	1980	0	0	8
		00-01	0	762	150535	1072	1179	35	3191

पुढे चालू

तक्ता क्र. 3.5

निरनिराळ्या पिकाखालिल ओलीताचे क्षेत्र

जिल्हा - भंडारा/गोंदिया

(वर्ष 97-98 व 00-01) (क्षेत्र हेक्टर मध्ये)

अ. क्र.	तहसील	वर्ष	एकूण कडधान्ये	एकूण अन्नधान्ये	ऊस	एकूण मसाल्याचे पदार्थ	एकूण फळे	एकूण भाजीपाला
1	2	3	18	19	20	21	22	23
भंडारा								
1	तुमसर	97-98	247	15550	522	399	116	938
		00-01	2996	31923	449	492	44	275
2	मोहाडी	97-98	66	18968	806	592	136	1176
		00-01	117	22170	217	302	71	943
3	भंडारा	97-98	159	13014	559	467	59	1265
		00-01	104	16851	30	535	19	928
4	साकोली	97-98	2	21199	690	390	57	509
		00-01	4	13525	61	268	24	104
5	लाखनी	97-98	0	0	0	0	0	0
		00-01	0	10831	3	125	0	61
6	पवनी	97-98	69	13199	555	436	76	889
		00-01	529	15776	22	334	55	627
7	लांखादूर	97-98	69	15889	249	561	37	906
		00-01	1	15831	21	348	16	613
जिल्हा एकूण		97-98	612	97819	3381	2845	481	5683
		00-01	3751	126907	803	2404	229	3551

पुढे चालू.

तक्ता क्र. 3.5

निरनिराळ्या पिकाखालिल ओलीताचे क्षेत्र

जिल्हा - भंडारा/गोंदिया

(वर्ष 97-98 व 00-01) (क्षेत्र हेक्टर मध्ये)

अ. क्र.	तहसील	वर्ष	एकूण कडधान्ये	एकूण अन्नधान्ये	ऊस	एकूण मसाल्याचे पदार्थ	एकूण फळे	एकूण भाजीपाला
1	2	3	18	19	20	21	22	23
गोंदिया								
1	तिरोडा	97-98	485	21196	12	245	32	413
		00-01	16	22421	17	175	14	164
2	गोरेगांव	97-98	0	10855	2	220	10	261
		00-01	0	8478	2	146	14	252
3	गोंदिया	97-98	0	12984	344	137	54	405
		00-01	1997	40304	138	229	44	434
4	आमगांव	97-98	6	12103	167	215	31	292
		00-01	0	12279	11	173	2	203
5	सालेकसा	97-98	1	7245	8	82	15	253
		00-01	0	7487	5	43	0	115
6	स/अर्जुनी	97-98	970	12278	365	285	37	240
		00-01	2417	23285	76	279	36	249
7	अर्जुनी/मोर.	97-98	526	19665	217	444	121	219
		00-01	0	20173	7	234	2	9
8	देवरी	97-98	0	5355	4	227	19	234
		00-01	1047	21585	5	72	34	48
जिल्हा एकूण		97-98	1988	101681	1119	1855	319	2417
		00-01	5477	156012	261	1351	146	1524

पुढे चालू

तक्ता क्र. 3.5

निरनिराळ्या पिकाखालिल ओलीताचे क्षेत्र

जिल्हा -भंडारा/गोंदिया

(वर्ष 97-98 व 00-01) (क्षेत्र हेक्टर मध्ये)

अ. क्र.	तहसील	वर्ष	संकीर्ण खाद्यपिके	एकूण खाद्यपिके	कापूस	इतर तंतू पिके	एकूण तंतू पिके	भूईमूग
1	2	3	24	25	26	27	28	29
भंडारा								
1	तुमसर	97-98	0	17525	0	0	0	3
		00-01	0	33183	0	1	1	3
2	मोहाडी	97-98	0	21678	0	0	0	37
		00-01	5	23708	0	7	7	20
3	भंडारा	97-98	0	15364	0	0	0	56
		00-01	5	18368	0	0	0	2
4	साकोली	97-98	0	22845	0	0	0	22
		00-01	0	13982	0	0	0	1
5	लाखनी	97-98	0	0	0	0	0	0
		00-01	270	11290	0	0	0	34
6	पवनी	97-98	0	15155	0	0	0	68
		00-01	19	16833	0	0	0	126
7	लाखादूर	97-98	0	17642	0	10	10	91
		00-01	3	16832	0	0	0	57
जिल्हा एकूण		97-98	0	110209	0	10	10	277
		00-01	302	134196	0	8	8	243

पुढे चालू

तक्ता क्र. 3.5

निरनिराळ्या पिकाखालिल ओलीताचे क्षेत्र

जिल्हा - भंडारा/गोंदिया

(वर्ष 97-98 व 00-01) (क्षेत्र हेक्टर मध्ये)

अ. क्र.	तहसील	वर्ष	संकीर्ण खाद्यपिके	एकूण खाद्यपिके	कापूस	इतर तंतू पिके	एकूण तंतू पिके	भूईमूग
1	2	3	24	25	26	27	28	29
गोंदिया								
1	तिरोडा	97-98	0	21898	0	0	0	0
		00-01	166	22957	0	0	0	5
2	गोरेगांव	97-98	0	11448	0	0	0	3
		00-01	0	8892	0	0	0	4
3	गोंदिया	97-98	0	13924	0	0	0	2
		00-01	0	41139	0	43	43	13
4	आमगांव	97-98	0	12808	0	0	0	6
		00-01	0	12728	0	0	0	1
5	सालेकसा	97-98	0	7603	0	0	0	0
		00-01	2	7652	0	0	0	0
6	स/अर्जुनी	97-98	0	13205	0	0	0	7
		00-01	0	23925	0	10	10	5
7	अर्जुनी/मोर.	97-98	0	20666	0	0	0	5
		00-01	75	20500	0	0	0	15
8	देवरी	97-98	0	5839	0	90	90	0
		00-01	0	21744	0	32	32	0
जिल्हा एकूण		97-98	0	107391	0	90	90	25
		00-01	243	159537	0	85	85	43

पृष्ठ चाप

तक्ता क्र. 3.5

निरनिराळ्या पिकाखालिल ओलीताचे क्षेत्र

जिल्हा -भंडारा/गोंदिया

(वर्ष 97-98 व 00-01) (क्षेत्र हेक्टर मध्ये)

अ. क्र.	तहसील	वर्ष	जवस/ सुर्यफूल	करडई	इतर गळीताची पिके	एकूण गळीताची पिके	तंबाखू	इतर औषधी व मादक पदार्थ
1	2	3	30	31	32	33	34	35
भंडारा								
1	तुमसर	97-98	0	0	0	3	0	0
		00-01	827	0	251	1081	0	0
2	मोहाडी	97-98	0	0	30	67	0	0
		00-01	221	1	55	297	0	0
3	भंडारा	97-98	0	0	92	148	0	0
		00-01	36	0	13	51	0	0
4	साकोली	97-98	0	0	1	23	0	0
		00-01	0	0	0	1	0	0
5	लाखनी	97-98	0	0	0	0	0	0
		00-01	0	0	16	50	0	0
6	पवनी	97-98	0	0	135	203	0	0
		00-01	4	0	114	244	0	0
7	लाखादूर	97-98	0	0	11	102	0	0
		00-01	0	0	0	57	0	0
जिल्हा एकूण		97-98	0	0	269	546	0	0
		00-01	1088	1	449	1781	0	0

पुढे चालू

तक्ता क्र. 3.5

निरनिराळ्या पिकाखालील ओलीताचे क्षेत्र

जिल्हा - भंडारा/गोंदिया

(वर्ष 97-98 व 00-01) (क्षेत्र हेक्टर मध्ये)

अ. क्र.	तहसील	वर्ष	जवस/ सुर्यफूल	करडई	इतर गळीताची पिके	एकूण गळीताची पिके	तंबाखू	इतर औषधी व मादक पदार्थ
1	2	3	30	31	32	33	34	35
गोंदिया								
1	तिरोडा	97-98	0	0	0	0	0	0
		00-01	0	0	0	5	0	0
2	गोरेगांव	97-98	0	0	0	3	0	0
		00-01	0	0	0	4	0	0
3	गोंदिया	97-98	0	0	0	2	0	0
		00-01	1492	10	199	1714	0	0
4	आमगांव	97-98	0	0	0	6	0	0
		00-01	0	0	11	12	0	0
5	सालेकसा	97-98	0	0	0	0	0	0
		00-01	0	0	0	0	0	0
6	स/अर्जुनी	97-98	0	0	0	7	0	0
		00-01	1414	7	152	1578	0	0
7	अर्जुनी/घोर.	97-98	0	0	0	5	0	0
		00-01	0	0	0	15	0	0
8	देवरी	97-98	0	0	31	31	0	0
		00-01	2152	0	96	2248	0	0
-जिल्हा एकूण		97-98	0	0	31	54	0	0
		00-01	5058	17	458	5576	0	0

पुढे चालू.

तक्ता क्र. 3.5

निरनिराळ्या पिकाखालील ओलीताचे क्षेत्र

जिल्हा - भंडारा/गोंदिया

(वर्ष 97-98 व 00-01) (क्षेत्र हेक्टर मध्ये)

अ. क्र.	तहसील	वर्ष	एकूण औषधी व मादक पदार्थ	चा-याची पिके	संकीर्ण अखाद्य पिके	एकूण अखाद्य पिके	ओलिता खालील एकूण क्षेत्र
1	2	3	36	37	38	39	40
भंडारा							
1	तुमसर	97-98	0	0	0	3	17528
		00-01	0	0	0	1082	34265
2	मोहाडी	97-98	0	21	0	88	21766
		00-01	0	0	0	304	24012
3	भंडारा	97-98	0	0	0	148	15512
		00-01	0	18	0	69	18437
4	साकोली	97-98	0	4	0	27	22872
		00-01	0	0	0	1	13983
5	लाखनी	97-98	0	0	0	0	0
		00-01	0	1	0	51	11341
6	पवनी	97-98	0	47	0	250	15405
		00-01	0	45	0	289	17122
7	लाखादूर	97-98	0	7	0	119	17761
		00-01	0	7	0	64	16896
जिल्हा एकूण		97-98	0	79	0	635	110844
		00-01	0	71	0	1860	136056

पुढे चालू

तक्ता क्र. 3.5

निरनिराळ्या पिकाखालील ओलीताचे क्षेत्र

जिल्हा - भंडारा/गोंदिया

(वर्ष 97-98 व 00-01) (क्षेत्र हेक्टर मध्ये)

अ. क्र.	तहसील	वर्ष	एकूण औषधी व मादक पदार्थ	चा-याची पिके	संकीर्ण अखाद्य पिके	एकूण अखाद्य पिके	ओलिता खालील एकूण क्षेत्र
1	2	3	36	37	38	39	40
गोंदिया							
1	तिरोडा	97-98	0	0	0	0	21898
		00-01	0	0	0	5	22962
2	गोरेगांव	97-98	0	0	0	3	11451
		00-01	0	0	0	4	8896
3	गोंदिया	97-98	0	3	0	5	13929
		00-01	0	3	0	1760	42899
4	आमगांव	97-98	0	0	0	6	12814
		00-01	0	0	0	12	12740
5	सालेकसा	97-98	0	0	0	0	7603
		00-01	0	0	0	0	7652
6	स/अर्जुनी	97-98	0	0	0	7	13212
		00-01	0	0	0	1588	25513
7	अर्जुनी/मोर.	97-98	0	0	0	5	20671
		00-01	0	0	0	15	20515
8	देवरी	97-98	0	18	0	139	5978
		00-01	0	0	0	2280	24024
जिल्हा एकूण		97-98	0	21	0	165	107556
		00-01	0	3	0	5664	165210

आधार:- 1) कृषी आयुक्तालय, पुणे. 2) जिल्हा निरीक्षक, भूमी अभिलेख, भंडारा.

टीप:- 1) सन 1997-98 ची माहिती पूर्ण सुधारीत असून कृषी आयुक्तालय, पुणे येथे पुरविण्यांत आलेली आहे. 2) 2000-2001 ची माहिती अस्थायी असून ती जिल्हा अखत्यारीत पिके अहवाल यावरून घेण्यांत आलेली आहे. 3) 1997-98 या वर्षाकरीता लागवडीची तहसिलची माहिती स्वतंत्र उपलब्ध नाही

तक्ता क्र. 3.6(अ)

तालुकावार सिंचन विहिरी आणि इतर विहिरी

जिल्हा - भंडारा/गोंदिया

वर्ष - 97-98 व 2000-01

अ. क्र.	तहसील	वर्ष	सिंचन विहिरींची एकूण संख्या	चापरात असलेल्या विहिरीवर बसविलेले		चापरात नसलेल्या सिंचन विहिरी संख्या	इतर विहिरींची संख्या
				डिझेल पंप	विजेचे पंप		
1	2	3	4	5	6	7	8
भंडारा							
1	तुमसर	1997-98	2342	171	1839	144	0
		2000-01	2543	183	1137	89	2646
2	मोहाडी	1997-98	2293	49	1841	275	0
		2000-01	2353	423	1951	251	1257
3	भंडारा	1997-98	1589	899	884	483	0
		2000-01	1532	461	1122	536	5616
4	साकोली	1997-98	2147	166	1387	448	0
		2000-01	1217	378	1141	130	1467
5	लाखनी	1997-98	0	0	0	0	0
		2000-01	1490	87	1395	0	1997
6	पवनी	1997-98	3439	276	3999	546	200
		2000-01	3443	427	3384	455	968
7	लाखादूर	1997-98	2393	189	2236	288	0
		2000-01	2164	105	2204	232	997
जिल्हा एकूण		1997-98	14203	1750	12186	2184	200
		2000-01	14742	2064	12334	1693	14948

पुढे चालू.

तक्ता क्र. 3.6(अ)
तालुकावार सिंचन विहिरी आणि इतर विहिरी

जिल्हा -भंडारा/गोंदिया

वर्ष - 97-98 व 2000-01

अ. क्र.	तहसील	वर्ष	सिंचन विहिरींची एकूण संख्या	वापरात असलेल्या विहिरीवर बसविलेले		वापरात नसलेल्या सिंचन विहिरी संख्या	इतर विहिरींची संख्या
				डिझेल पंप	विजेचे पंप		
1	2	3	4	5	6	7	8
गोंदिया							
1	तिरोडा	1997-98	1441	10	698	3097	107
		2000-01	824	54	705	2096	784
2	गोरेगांव	1997-98	184	296	308	19	0
		2000-01	1122	304	316	64	2362
3	गोंदिया	1997-98	1606	179	493	1015	102
		2000-01	1742	542	501	205	3518
4	आमगांव	1997-98	440	207	656	10	0
		2000-01	504	202	633	0	2163
5	सालेकसा	1997-98	353	64	102	10	0
		2000-01	113	0	332	130	1109
6	स/अर्जुनी	1997-98	791	152	373	790	0
		2000-01	748	333	718	51	740
7	अर्जुनी/मोर.	1997-98	479	245	988	47	0
		2000-01	489	124	592	0	1434
8	देवरी	1997-98	939	138	190	43	0
		2000-01	565	257	205	43	806
जिल्हा एकूण		1997-98	6233	1291	3808	5031	209
		2000-01	6107	1816	4002	2589	12916

आधार-1) कृषी आयुक्तालय पुणे. 2) जिल्हा निरीक्षक, भूमि अभिलेख, भंडारा.

टीप:- 1) सन 1997-98 ची माहिती सुधारीत असून ती कृषी आयुक्तालय पुणे यांचे कडून पुरविण्यांत आलेली आहे.

2) 2000-2001 या वर्षाची माहिती अस्थायी असून ती जिल्हा ऋतू पिके अहवालावरून घेण्यांत आलेली आहे.

4) 1997-98 या वर्षाकरीता लाखनी तालुक्याची माहिती स्वतंत्र उपलब्ध नाही

तक्ता क्रमांक 3.6 (ब)

तालुकावार कुपनलिका, चालू असलेल्या हातपंप व विद्युत पंपांची संख्या

जिल्हा- भंडारा/गोंदिया

वर्ष - 2001-2002

अ. क्र.	तहसील	यशस्वी कुपनलिकांची संख्या	बसविलेल्या हातपंपांची संख्या	बसविलेल्या विद्युतपंपांची संख्या	चालू असलेल्या हातपंपांची संख्या	चालू असलेल्या विद्युतपंपांची संख्या
1	2	3	4	5	6	7
भंडारा						
1	तुमसर	26	26	-	755	15
2	मोहाडी	41	40	-	603	25
3	भंडारा	49	48	-	667	28
4	साकोली	34	34	-	456	12
5	लाखनी	33	33	-	538	17
6	पवनी	40	40	-	456	15
7	लाखादूर	22	22	-	486	16
जिल्हा एकूण		245	243	-	3961	128
गोंदिया						
1	तिरोडा	41	41	-	728	10
2	गोरेगांव	40	40	-	737	8
3	गोंदिया	30	30	-	1105	17
4	आमगांव	49	47	-	662	24
5	सालेकसा	35	35	-	590	5
6	स/अर्जुनी	20	20	-	589	18
7	अर्जुनी/मोर	25	25	-	667	15
8	देवरी	22	22	-	730	21
जिल्हा एकूण		262	260	-	5808	118

आधार :- 1) वरिष्ठ भुवैज्ञानिक, भूजल सर्वेक्षण आणि विकास यंत्रणा, भंडारा/गोंदिया

2) उप अभियंता (यांत्रिकी) भूजल सर्वेक्षण आणि विकास यंत्रणा, भंडारा.

टिप :- 1) 2001-2002 वर्षात वीज पंप बसविण्यांत आलेले नाही.

2) स्तंभ क्र.6 व 7 मधील आकडेवारी ही संचित आहे.

3) नवनिर्मित लाखनी तालुक्यात साकोली व लाखादूर ची माहिती समविष्ट आहे.

4) विज पंपाचे विंधन विहिरीत गाळ आल्याने तसेच पंपात गाळ अडकल्याने निकामी

झाल्यामुळे काही तालुक्यात गत वर्षीच्या तुलनेत आकडेवारी कमी दिसून येते.

तक्ता क्र. 3.7
लघुपाटबंधा-यांची कामे

जिल्हा - भंडारा/गोंदिया

वर्ष - 2001-2002

अ. क्र.	तहसील	पूर्ण झालेल्या कामांची संख्या				उपयोगात असलेली कामे			
		जिल्हा परिषद	राज्य	खाजगी /सहकार	एकूण	जिल्हा परिषद	राज्य	खाजगी/सहकार	एकूण
1	2	3	4	5	6	7	8	9	10
भंडारा									
1	तुमसर	470	8	उ.ना.	478	470	8	उ.ना.	478
2	मोहाडी	172	7	उ.ना.	179	172	7	उ.ना.	179
3	भंडारा	210	7	उ.ना.	217	210	7	उ.ना.	217
4	साकोली	414	18	उ.ना.	432	414	18	उ.ना.	432
5	लाखनी	0	6	उ.ना.	6	0	6	उ.ना.	6
6	पवनी	292	4	उ.ना.	296	292	4	उ.ना.	296
7	लांखादूर	165	9	उ.ना.	174	165	9	उ.ना.	174
जिल्हा एकूण		1723	59	उ.ना.	1782	1723	59	उ.ना.	1782
गोंदिया									
1	तिरोडा	196	5	उ.ना.	201	196	5	उ.ना.	201
2	गोरेगांव	301	5	उ.ना.	306	301	5	उ.ना.	306
3	गोंदिया	298	8	उ.ना.	306	298	8	उ.ना.	306
4	आमगांव	233	0	उ.ना.	233	233	0	उ.ना.	233
5	सालेकसा	408	2	उ.ना.	410	408	2	उ.ना.	410
6	स/अर्जुनी	181	18	उ.ना.	199	181	18	उ.ना.	199
7	अर्जुनी/मोर	418	14	उ.ना.	432	418	14	उ.ना.	432
8	देवरी	207	10	उ.ना.	217	207	10	उ.ना.	217
जिल्हा एकूण		2242	62	उ.ना.	2304	2242	62	उ.ना.	2304

पुढे चालू

तक्ता क्र. 3.7
लघुपाटबंधा-यांची कामे

जिल्हा - भंडारा/गोंदिया

वर्ष - 2001-2002

अ. क्र.	तहसील	वापरातील कामाचे लाभक्षेत्र (हेक्टर)				ओलिताखालील निव्वळ क्षेत्र			
		जिल्हा परिषद	राज्य	खाजगी / सहकार	एकूण	जिल्हा परिषद	राज्य	खाजगी / सहकार	एकूण
1	2	11	12	13	14	15	16	17	18
भंडारा									
1	तुमसर	4461	1779	उ.ना.	6240	4461	1219	उ.ना.	5680
2	मोहाडी	4869	1721	उ.ना.	6590	4869	1598	उ.ना.	6467
3	भंडारा	4864	2582	उ.ना.	7446	4864	2472	उ.ना.	7336
4	साकोली	7302	6303	उ.ना.	13605	7302	4994	उ.ना.	12296
5	लाखनी	0	1872	उ.ना.	1872	0	1498	उ.ना.	1498
6	पवनी	5121	1184	उ.ना.	6305	5121	1045	उ.ना.	6166
7	लांखादूर	2486	2486	उ.ना.	4972	2486	2248	उ.ना.	4734
जिल्हा एकूण		29103	17927	उ.ना.	47030	29103	15074	उ.ना.	44177
गोंदिया									
1	तिरोडा	4294	2745	उ.ना.	7039	4294	2646	उ.ना.	6940
2	गोंरेगाव	3927	1237	उ.ना.	5164	3927	949	उ.ना.	4876
3	गोंदिया	4713	2075	उ.ना.	6788	4713	1604	उ.ना.	6317
4	आमगांव	4170	0	उ.ना.	4170	4170	0	उ.ना.	4170
5	सालेकसा	4204	513	उ.ना.	4717	4204	444	उ.ना.	4648
6	स/अर्जुनी	2620	3207	उ.ना.	5827	2620	2698	उ.ना.	5318
7	अर्जुनी/मोर	6996	7520	उ.ना.	14516	6996	6619	उ.ना.	13615
8	देवरी	5499	2478	उ.ना.	7977	5499	2276	उ.ना.	7775
जिल्हा एकूण		36423	19775	उ.ना.	56198	36423	17236	उ.ना.	53659

आधार :- 1) कार्यकारी अभियंता, लघुपाटबंधारे विभाग, जि.प. भंडारा/गोंदिया.

2) कार्यकारी अभियंता, भंडारा पाटबंधारे विभाग, भंडारा/गोंदिया

3) जिल्हा उपनिबंधक, सहकारी संस्था, भंडारा/गोंदिया

टिप :- 1) खाजगी व सहकारी यांची माहिती उपलब्ध नाही.

2) जनगणना 2001 मध्ये भंडारा व गोंदिया जिल्ह्यांत तालुका पुनर्रचना झाल्यामुळे काही तालुक्यातील आकडेवारी कमी जास्त दिसून येतील.

तक्ता क्र. 3.8

मोठे व मध्यम पाटबंधारे प्रकल्पामुळे भिजणारे क्षेत्र व मिळणारे फायदे

जिल्हा - भंडारा/गोंदिया

जून - 2002 अखेरची

अ. क्र.	बाब	मोठे प्रकल्प			
		इटियाडोह	बाध पकल्प राष्ट्रीय पकल्प		बावनथडी
1	2	(1)	(2)		(3)
1	प्रकल्पाचे नांव	इटियाडोह	1 सिरपूरधरण	2 पुजारीटोला	बावनथडी
2	प्रकल्पाचे स्थान	गोठणगाव जवळगाढवी नदिवर ता.अ/मोरगांव	ता.देवरी	उत्रेयी धरण ता.आमगांव	पकल्प सिलेगांवजवळ कामचालू ता.तुमसर.
3	अ) काम पूर्ण झाल्याचे वर्ष	1980-81	1980-81	1980-81	-
	ब) अपूर्ण असल्यास पूर्ण होण्याचे वर्ष	--	--	--	2006
	क) प्रकल्पाचा अंदाजे खर्च (लाखात)	805	1136 महा.चा वाटा.	--	37699
4	घरण				
	अ) मंजूर झालेली उंची (मी)	30.00	24.69	10.36	31.00
	ब) पूर्ण झालेली उंची (मी)	30.00	24.69	10.36	30.00
5	कालवा				
	अ) एकूण लांबी (कि.मी)	117	स्वतंत्र कालवा नाही.	डा.85.00 उ. 29.40	डावा76.80 उज.26.61
	ब) पूर्ण लांबी (कि.मी.)	117	-	94.40	24.61
6	कमाल क्षमता (द.ल.घ.मी.)	225.15	192.56	48.70	280.24
7	31.03.2002 रोजी प्रत्यक्ष साठ (द.ल.घ.मी.)	125.19	53.46	16.13	काही नाही.
8	एकूण लाभक्षेत्र (हेक्टर)	80703	-	45749म.हा. 23675म.प्र.	39459म.हा. 37410म.प्र.
9	लाभक्षेत्राखालील लागवडीलायक क्षेत्र(हेक्टर)	39533	-	29716म.हा. 14980म.प्र.	25062म.हा. 23786म.प्र.
10	प्रकल्प पूर्ण झाल्यावर ओलिता खाली येणारे क्षेत्र (हे.)	39161	-	24696म.हा. 10850म.प्र.	17537म.हा. 18615म.प्र.
11	सध्या 2001-2002 मध्ये (अ)बारमाही	17951	-	24156	काही नाही.
	ओलिताखाली असलेले क्षेत्र(हेक्टर) (ब) हगामी	8280	-	2418	काही नाही.

पुढे चालू.

अ. क्र.	बाब	मोठे पकल्प	मध्यम पकल्प			
		कालसरार	बोदलकसा	बघेडा	टेकेपार बो.	चुलबंध
1	2	(4)	(5)	(6)	(7)	(8)
1	प्रकल्पाचे नांव	कालीसरार	बोदलकसा	बघेडा	टेकेपार बो.	चुलबंध
2	प्रकल्पाचे स्थान	महाजन टोल्याजवळ ता.सालेकसा	ता.तिरोडा	ता.तुमसर	दंवलगाव ता.मोहाडी	मुरदोली, ता. गोरेगाव
3	अ) काम पूर्ण झाल्याचे वर्ष	1990	1923	1974	1979	1977
	ब) अपूर्ण असल्यास पूर्ण होण्याचे वर्ष	--	--	--	--	--
	क) प्रकल्पाचा अंदाजे खर्च (लाखात)	1477	7.28	46.70	88.20	143.38
4	घरणा					
	अ) मंजूर झालेली उंची (मी)	25.32	19.35	14.90	20.70	22.69
	ब) पूर्ण झालेली उंची (मी)	25.32	19.35	14.90	20.70	22.69
5	कालवा					
	अ) एकूण लांबी (कि.मी)	स्वतंत्रकाल- वा नाही.	97.00	36.00	18.00	63.00
	ब) पूर्ण लांबी (कि.मी.)	-	97.00	36.00	18.00	63.00
6	कमाल क्षमता (व.स.घ.मी.)	27.75	16.45	4.54	3.67	21.45
7	31.03.2002 रोजी प्रत्यक्ष साठ (द.स.घ.मी.)	--	2.292	1.619	1.341	1.684
8	एकूण लाभक्षेत्र (हेक्टर)	3522म.हा. 1280म.प्र	19138	2695	1315	18718
9	लाभक्षेत्राखालील लागवडीलायक क्षेत्र(हेक्टर)	3522म.हा. 1280म.प्र	5101	1887	1266	3003
10	प्रकल्प पूर्ण झाल्यावर ओलिता खाली येणारे क्षेत्र (ह.)	3522म.हा. 1280म.प्र	5371	1798	1315	4568
11	सध्या 2001-2002 मध्ये	(अ)बारमाही	-	-	-	-
	ओलिताखाली असलेले क्षेत्र(हेक्टर)	(ब) हगामी	-	4709	1156	765
						3147

पुढे चालू

अ. क्र.	नाव	मोठे प्रकल्प			
		चोरखमारा	चांदपूर	खैरबंदा	मानागड
1	2	(9)	(10)	(11)	(12)
1	प्रकल्पाचे नांव	चोरखमारा	चांदपूर	खैरबंदा	मानागड
2	प्रकल्पाचे स्थान	ता. तिरोडा	ता. तुमसर	साइटोला ता. तिरोडा	ता. सालेकसा
3	अ) काम पूर्ण झाल्याचे वर्ष	1923	1915	1915	1970
	ब) अपूर्ण असल्यास पूर्ण होण्याचे वर्ष	--	--	--	--
	क) प्रकल्पाचा अंदाजे खर्च (लाखात)	9.69	6.85	7.94	44.38
4	धरण				
	अ) मंजूर झालेली उंची (मी)	18.53	19.00	18.17	15.81
	ब) पूर्ण झालेली उंची (मी)	18.53	19.00	18.17	15.81
5	कालवा				
	अ) एकूण लांबी (कि.मी)	106.00	115.00	91.00	36.00
	ब) पूर्ण लांबी (कि.मी.)	106.00	115.00	91.00	36.00
6	कमाल क्षमता (द.ल.घ.मी.)	20.80	28.88	15.95	7.05
7	31.03.2002 रोजी प्रत्यक्ष साठ (द.ल.घ.मी.)	1.228	5.272	1.500	2.281
8	एकूण लाभक्षेत्र (हेक्टर)	24556	14938	12446	5008
9	लाभक्षेत्राखालील लागवडीलायक क्षेत्र (हेक्टर)	5267	10117	5186	994
10	प्रकल्प पूर्ण झाल्यावर ओलिता खाली येणारे क्षेत्र (हे.)	5712	7029	5130	1700
11	सध्या 2001-2002 मध्ये				
	(अ) बारमाही	--	--	--	--
	ओलिताखाली असलेले क्षेत्र (हेक्टर) (ब) हंगामी	4875	4910	4264	1015

पुढे चालू

तक्ता क्र. 3.8

मोठे व मध्यम पाटबंधारे प्रकल्पामुळे भिजणारे क्षेत्र व भिजणारे फायदे

जिल्हा - भंडारा/गोंदिया

जून - 2002 अखेरची

अ. क्र.	बांध	मध्यम प्रकल्प		
		रेगोपार	संग्रामपूर	सोरणा
1	2	(13)	(14)	(15)
1	प्रकल्पाचे नांव	रेगोपार	संग्रामपूर	सोरणा
2	प्रकल्पाचे स्थान	ता.सडक/ अर्जुनी	ता.तिरोडा	ता.मोहाडी
3	अ) काम पूर्ण झाल्याचे वर्ष	1981	1969	1974
	ब) अपूर्ण असल्यास पूर्ण होण्याचे वर्ष	--	--	--
	क) प्रकल्पाचा अंदाजे खर्च (लाखात)	70.80	21.09	37.05
4	घरण			
	अ) मंजूर झालेली उंची (मी)	17.17	14.18	14.33
	ब) पूर्ण झालेली उंची (मी)	17.17	14.18	14.33
5	कालवा			
	अ) एकूण लांबी (कि.मी)	21.00	10.00	22.00
	ब) पूर्ण लांबी (कि.मी.)	21.00	10.00	22.00
6	कमाल क्षमता (द.ल.घ.मी.)	3.56	3.87	5.73
7	31.03.2002 रोजी प्रत्यक्ष साठा (द.ल.घ.मी.)	0.420	0.386	1.161
8	एकूण लाभक्षेत्र (हेक्टर)	3500	2979	1701
9	लाभक्षेत्राखालील लागवडीलायक क्षेत्र(हेक्टर)	966	1094	1553
10	प्रकल्प पूर्ण झाल्यावर ओलिता खाली येणारे क्षेत्र (हे.)	1200	1094	933
11	सध्या 2001-2002 मध्ये (अ)बारमाही	--	--	--
	ओलिताखाली असलेले क्षेत्र(हेक्टर) (ब) हंगामी	958	1081	959

आधार :1) कार्यकारी अभि.,बाघ इटियाडोहपाटबंधारे विभाग,गोंदिया.

2)कार्यकारी अभि.,भंडारा पाटबंधारे विभाग,भंडारा/गोंदिया.

3)कार्यकारी अभि.,बाघ व बावनथडी विभाग,गोंदिया जिल्हा-गोंदिया.

तक्ता क्रमांक :- 3.9

वहित धारण जमिनीच्या संख्या व त्याचे क्षेत्रफळ, ओलिता खाली असलेली वहित धारण जमिन आणि ओलिता खालील निव्वळ क्षेत्र व वहितीच्या व प्रकारानुसार क्षेत्रफळ श्रेणीनुसार वहित धारण जमिनीची संख्या

जिल्हा :- भंडारा/गोंदिया

वर्ष - 1990-91

(क्षेत्रफळ - हेक्टरमध्ये)

अ. क्र.	क्षेत्रफळ श्रेणी हेक्टर	वैयक्तिक धारण		संयुक्त धारण		संस्था धारण		एकूण धारण	
		संख्या	क्षेत्रफळ	संख्या	क्षेत्रफळ	संख्या	क्षेत्रफळ	संख्या	क्षेत्रफळ
1	2	3	4	5	6	7	8	9	10
1	0.02 हेक्टरखालील	1232	8	290	2	3	0	1525	10
2	0.02 - 0.05 हेक्टर	79801	22957	12746	3235	79	16	92626	26208
3	0.05 - 1.0 हेक्टर	67074	49024	9436	6937	38	27	76548	55988
4	1.0 - 2.0 हेक्टर	70322	99131	10550	15017	26	34	80898	114182
5	2.0 - 3.0 हेक्टर	23075	55482	4172	10127	16	40	27263	65649
6	3.0 - 4.0 हेक्टर	10294	35319	1999	6869	7	23	12300	42211
7	4.0 - 5.0 हेक्टर	5108	22686	1118	4977	7	30	6233	27693
8	5.0 - 7.5 हेक्टर	4983	29611	1134	6763	3	19	6120	36393
9	7.5 - 10.0 हेक्टर	1417	12058	385	3288	6	48	1808	15394
10	10.0-20.0 हेक्टर	872	11110	236	2999	9	127	1117	14236
11	20.0 हेक्टर पेक्षा जास्त	79	2119	33	979	3	131	115	3229
एकूण (सर्व क्षेत्रफळ श्रेणी)		264257	339505	42099	61193	197	495	306553	401193

पुढे चालू

तक्ता क्रमांक :- 3.9

वहित धारण जमिनीच्या संख्या व त्याचे क्षेत्रफळ, ओलिता खाली असलेली वहित धारण जमिन आणि ओलिता खालील निव्वळ क्षेत्र व वहितीच्या व प्रकारानुसार क्षेत्रफळ श्रेणीनुसार वहित धारण जमिनीची संख्या

जिल्हा :- भंडारा/गोंदिया

वर्ष - 1990-91

(क्षेत्रफळ - हेक्टरमध्ये)

अ. क्र.	क्षेत्रफळ श्रेणी हेक्टर	पूर्णपणे ओलिताखालील		पूर्णपणे जिराईत धारण		अंशतः ओलिताखालील धारण		
		संख्या	क्षेत्रफळ	संख्या	क्षेत्रफळ	संख्या	एकूण क्षेत्रफळ	ओलिताखालील क्षेत्र
1	2	11	12	13	14	15	16	17
1	0.02 हेक्टरखालील	56	0	831	9	0	0	0
2	0.02 - 0.05 हेक्टर	20949	6061	56535	14357	14463	4801	4337
3	0.05 - 1.0 हेक्टर	13362	9317	42050	29141	20773	15119	12530
4	1.0 - 2.0 हेक्टर	10957	14608	41939	54609	27731	38816	29780
5	2.0 - 3.0 हेक्टर	2662	5910	12635	27894	11896	27907	19704
6	3.0 - 4.0 हेक्टर	1101	3508	5474	17020	5701	18658	12374
7	4.0 - 5.0 हेक्टर	456	1888	2807	11216	2975	12609	7865
8	5.0 - 7.5 हेक्टर	402	2200	2513	13280	3176	17721	10704
9	7.5 - 10.0 हेक्टर	105	792	765	5786	935	7358	4447
10	10.0 - 20.0 हेक्टर	53	548	521	5746	545	6402	3913
11	20.0 हेक्टर पेक्षा जास्त	8	67	92	2188	17	513	198
एकूण (सर्व क्षेत्रफळ श्रेणी)		50111	44899	166162	181246	88212	149904	105852

पुढे चालू.

तक्ता क्रमांक :- 3.9

वहित धारण जमिनीच्या संख्या व त्याचे क्षेत्रफळ, ओलिता खाली असलेली वहित धारण जमिन आणि ओलिता खालील निव्वळ क्षेत्र व वहितीच्या व प्रकारानुसार क्षेत्रफळ श्रेणीनुसार वहित धारण जमिनीची संख्या

जिल्हा :- भंडारा/गोंदिया		वर्ष - 1990-91				(क्षेत्रफळ - हेक्टरमध्ये)	
अ. क्र.	क्षेत्रफळ श्रेणी हेक्टर	ओलिताखालील क्षेत्र		संपूर्ण मालकीचे व कसलेले		संपूर्ण भाडेपट्टीचे धारण	
		संख्या	निव्वळ ओलिता खालील क्षेत्र	संख्या	क्षेत्रफळ	संख्या	क्षेत्रफळ
1	2	18	19	20	21	22	23
1	0.02 हेक्टरखालील	56	0	1525	10	0	0
2	0.02 - 0.05 हेक्टर	35412	10398	92586	26199	0	0
3	0.05 - 1.0 हेक्टर	34135	21847	76499	55955	0	0
4	1.0 - 2.0 हेक्टर	38688	44388	80748	113983	0	0
5	2.0 - 3.0 हेक्टर	14558	25614	27216	65546	0	0
6	3.0 - 4.0 हेक्टर	6802	15882	12294	42192	0	0
7	4.0 - 5.0 हेक्टर	3431	9753	6233	27693	0	0
8	5.0 - 7.5 हेक्टर	3578	12904	6114	36356	0	0
9	7.5 - 10.0 हेक्टर	1040	5239	1799	15318	0	0
10	10.0 - 20.0 हेक्टर	598	4461	1117	14236	0	0
11	20.0 हेक्टर पेक्षा जास्त	25	265	115	3229	0	0
एकूण (सर्व क्षेत्रफळ श्रेणी)		138323	150751	306246	400717	0	0

पुढे चालू.

तक्ता क्रमांक :- 3.9

वहित धारण जमिनीच्या संख्या व त्याचे क्षेत्रफळ, ओलिता खाली असलेली वहित धारण जमिन आणि ओलिता खालील निव्वळ क्षेत्र व वहितीच्या व प्रकारानुसार क्षेत्रफळ श्रेणीनुसार वहित धारण जमिनीची संख्या

जिल्हा :- भंडारा/गोंदिया

वर्ष - 1990-91

(क्षेत्रफळ - हेक्टरमध्ये)

अ. क्र.	क्षेत्रफळ श्रेणी हेक्टर	संपूर्ण इतरांमार्फत कसलेले धारण		अंशतः मालकीचे, अंशतः भाडेपट्टीचे व इतरांमार्फत कसलेले धारण				
		संख्या	क्षेत्रफळ	संख्या	मालकीचे क्षेत्र	भाडेपट्टीचे क्षेत्रफळ	इतरां मार्फत कसलेले क्षेत्र	एकूण क्षेत्रफळ
1	2	24	25	26	27	28	29	30
1	0.02 हेक्टरखालील	0	0	0	0	0	0	0
2	0.02 - 0.05 हेक्टर	30	9	10	0	0	0	0
3	0.05 - 1.0 हेक्टर	36	24	13	7	0	2	9
4	1.0 - 2.0 हेक्टर	93	106	57	59	0	34	93
5	2.0 - 3.0 हेक्टर	5	9	42	65	0	29	94
6	3.0 - 4.0 हेक्टर	0	0	6	12	0	7	19
7	4.0 - 5.0 हेक्टर	0	0	0	0	0	0	0
8	5.0 - 7.5 हेक्टर	0	0	6	13	0	24	37
9	7.5 - 10.0 हेक्टर	0	0	9	38	10	28	76
10	10.0 - 20.0 हेक्टर	0	0	0	0	0	0	0
11	20.0 हेक्टर पेक्षा जास्त	0	0	0	0	0	0	0
एकूण (सर्व क्षेत्रफळ श्रेणी)		164	148	143	194	10	124	328

आधार - महाराष्ट्र शासनाच्या कृषी विभागाने 90-91 मध्ये घेतलेल्या कृषी गणनेतील सांख्यिकी तक्ते

तक्ता क्रमांक- 3.10
कृषिविषयक अवजारे-पशु गणना

जिल्हा - भंडारा/गोंदिया

वर्ष - 1997

अ.क्र.	तहसील	नांगरांची संख्या		बेल गाडयांची संख्या	ऊसाचे चरक		ओलितासाठी		ट्रॅक्टर संख्या	तेलघाणी	
		लाकडी	लोखंडी		शक्तीवर चालणारे	बेल मदती ने चाल- णारे	तेलावर चालणारे पंप	विद्युत पंप		विद्युत शक्ती वर चाल- णारी	इतर शक्ती वर चाल- णारी
1	2	3	4	5	6	7	8	9	10	11	12
भंडारा											
1	तुमसर	15724	922	13524	0	0	1051	503	183	0	0
2	मोहाडी	9469	685	6272	0	0	397	903	254	5	5
3	भंडारा	8155	1299	4859	8	0	431	767	173	3	0
4	साकोली	16029	0	8943	0	0	481	1327	285	0	0
5	लाखनी	0	0	0	0	0	0	0	0	0	0
6	पवनी	8589	1166	4404	0	0	369	982	234	12	0
7	लाखादूर	9320	798	6014	2	3	197	1393	241	5	2
जिल्हा एकूण		67286	4870	44016	10	3	2926	5875	1370	25	7
गोंदिया											
1	तिरोडा	15546	575	9627	0	0	354	464	70	4	1
2	गोरेगांव	11227	514	6962	0	0	226	248	63	0	0
3	गोंदिया	16438	1013	12942	2	8	184	184	164	3	3
4	आमगांव	10704	2520	7453	1	2	171	726	49	1	0
5	सालेकसा	5486	1112	6294	0	1	171	245	31	1	2
6	स/अर्जुनी	8316	117	4249	2	55	236	514	119	5	1
7	अर्जुनी/मो	17729	0	13526	0	0	426	275	462	0	0
8	देवरी	11423	275	4255	0	0	385	150	83	12	0
जिल्हा एकूण		96869	6126	65308	5	66	2153	2806	1041	26	7

आधार - कृषी गणना 1997

टिप :- 1) वरील आकडेवारी अस्थाई असून ती जिल्हा पशुसंवर्धन अधिकारी जि.प.भंडारा कडून पुरविण्यात आली.
2) लाखनी या नवनिर्मित तालुक्याची माहिती वेगळी उपलब्ध नाही.

तक्ता क्रमांक- 3.11(अ)

दुष्काळ, टंचाई व टंचाई सदृश परिस्थितीची माहिती

जिल्हा - भंडारा/गोंदिया

वर्ष - 2001-2002

अ. क्र.	तहसील	एकूण गावे संख्या	बाब								
			(अ) दुष्काळ व तीव्र टंचाई								
			ग्रस्त गावे संख्या	गस्त कुटुंबे संख्या (हजारत)	जमीन, महसूल पूर्ण सूट वा निलंबन दिलेली गावे संख्या	अंदाजित हानी रुपये		मदतीची हाती घेतलेली कामे	कामावर घेतलेल्यांची संख्या	केलेला खर्च रुपये	शेत जमीन अधि नियमा खाली दिलेली तगाई रुपये
7	8	9	पिक न येणे हेक्टर	पशुधन मालम - ता इ.ची हानी रू.							
1	2	3	4	5	6	7	8	9	10	11	12
भंडारा											
1	तुमसर	150	0	0	0	0	0	0	0	0	0
2	मोहाडी	108	0	0	0	0	0	0	0	0	0
3	भंडारा	174	0	0	0	0	0	0	0	0	0
4	साकोली	96	0	0	0	0	0	0	0	0	0
5	साखनी	104	0	नि.	0	0	रं	0	0	क	0
6	पवनी	157	0	0	0	0	0	0	0	0	0
7	साखांडूर	89	0	0	0	0	0	0	0	0	0
जिल्हा एकूण		878	0	नि.	0	0	रं	0	0	क	0
गोंदिया											
1	तिरोडा	129	0	0	0	0	0	54	6761	उ.ना.	0
2	गोरेगांव	104	0	0	0	0	0	43	2756	उ.ना.	0
3	गोंदिया	147	0	0	0	0	0	65	6029	उ.ना.	0
4	आमगांव	89	0	0	0	0	0	51	7441	उ.ना.	0
5	सालेकसा	85	0	0	0	0	0	39	6825	उ.ना.	0
6	स/अर्जुनी	108	0	0	0	0	0	48	8739	उ.ना.	0
7	अर्जुनी/मोर	161	0	0	0	0	0	62	6908	उ.ना.	0
8	देवरी	131	0	0	0	0	0	72	4032	उ.ना.	0
जिल्हा एकूण		954	0	0	0	0	0	434	49491	2816.67	0

आधार :- मा.जिल्हाधिकारी (टंचाई शाखा), भंडारा/गोंदिया

टिप :- 1) जनगणना 2001 नुसार गावांची संख्या अस्थायी असून पुढील पडताळणीच्या अधिन राहिल.

2) भंडारा जिल्हयात तुमसरचे 2 गावे, भंडाराचे 5 गावे व पवनीचे 1 गावे असे एकूण 8 गावे नझुल मध्ये समाविष्ट आहेत.

3) गोंदिया जिल्हयात तिरोडाचे 2 गावे व गोंदियाचे 2 गावे असे एकूण 4 गावे नझुल मध्ये समाविष्ट आहेत.

तक्ता क्रमांक- 3.11(ब)

दुष्काळ, टंचाई व टंचाई सदृश परिस्थितीची माहिती

जिल्हा - भंडारा/गोंदिया

वर्ष - 2001-2002

अ. क्र.	तहसील	एकूण गावे संख्या	बाब									
			(ब) अवर्षण व प्रवण									
			ग्रस्त गावे संख्या	ग्रस्त कुटूंब संख्या हजां-रात	जमीन, महसूल पूर्ण सूट वा निलंबन दिलेली गावे संख्या	अंदाजित हानी पिक न येणे हेक्टर	पशु-धन मालमत्ता इ.ची हानीरू	मदतीची हाती घेतलेली कामे	कामावर घेतलेल्यांची संख्या	केलेला खर्च रुपये	शेत जमीन अधिनियमा खाली दिलेली तगाई रुपये	
1	2	3	4	5	6	7	8	9	10	11	12	
भंडारा												
1	तुमसर	150	0	0	0	0	0	0	0	0	0	0
2	मोहाडी	108	0	0	0	0	0	0	0	0	0	0
3	भंडारा	174	0	0	0	0	0	0	0	0	0	0
4	साकोली	96	0	नि	0	0	0	0	0	0	0	0
5	लाखनी	104	0	0	0	0	0	0	0	0	0	0
6	पवनी	157	0	0	0	0	0	0	0	0	0	0
7	लाखादूर	89	0	0	0	0	0	0	0	0	0	0
जिल्हा एकूण		878	0	नि	0	0	0	0	0	0	0	0
गोंदिया												
1	तिरोडा	129	0	0	0	0	0	0	0	0	0	0
2	गोरेगांव	104	0	0	0	0	0	0	0	0	0	0
3	गोंदिया	147	0	0	0	0	0	0	0	0	0	0
4	आनगांव	89	0	नि	0	0	0	0	0	0	0	0
5	सालेवस	85	0	0	0	0	0	0	0	0	0	0
6	स/अर्जुनी	108	0	0	0	0	0	0	0	0	0	0
7	अर्जुनी/म	161	0	0	0	0	0	0	0	0	0	0
8	देवरी	131	0	0	0	0	0	0	0	0	0	0
जिल्हा एकूण		954	0	नि	0	0	0	0	0	0	0	0

आभार :- मा.जिल्हाधिकारी (टंचाई शाखा),भंडारा/गोंदिया

टिप :- 1)भंडारा व गोंदिया जिल्हयांत अवर्षण व प्रवण परिस्थिती जाहीर करण्यांत आलेली नाही.

2) भंडारा जिल्हयांत तुमसरचे 2 गावे, भंडाराचे 5 गावे व पवनीचे 1गावे असे एकूण 8गावे नझुल मध्ये समाविष्ट आहेत.

3) गोंदिया जिल्हयांत तिरोडाचे 2 गावे व गोंदियाचे 2 गावे असे एकूण 4गावे नझुल मध्ये समाविष्ट आहेत.

तक्ता क्रमांक- 3.11(क)
दुष्काळ, टंचाई व टंचाई सदृश परिस्थितीची माहिती

जिल्हा - भंडारा/गोंदिया

वर्ष - 2001-2002

अ. क्र.	तहसील	एकूण गावे संख्या	बाब								
			(क) पूरपरिस्थिती								
			ग्रस्त गावे संख्या	ग्रस्त कुटूंब संख्या (हजा-रात)	जमीन, महसूल पूर्ण सूट वा निलंबन दिलेली गावे संख्या	अंदाजित हानी			मदतीची हाती घेतलेली कामे	कामावर घेतलेल्यांची संख्या	केलेला खर्च रुपये
पिक न हेक्टर	येणे पशुधन मालमत्ता इ.ची हानी रुपये										
1	2	3	4	5	6	7	8	9	10	11	12
भंडारा											
1	तुमसर	150	33	60	0	0	12000	0	0	0	0
2	मोहाडी	108	60	116	0	1468.00	18000	0	0	0	0
3	भंडारा	174	50	95	0	0.00	0	0	0	0	0
4	साकोली	96	22	38	0	0.00	0	0	0	0	0
5	लाखनी	104	22	141	0	0.00	0	0	0	0	0
6	पवनी	157	69	128	0	522.00	12000	0	0	0	0
7	लांखादूर	89	40	84	0	263.00	18000	0	0	0	0
जिल्हा एकूण		878	296	662	0	2253.00	60000	0	0	0	0
गोंदिया											
1	तिराडा	129	0	0	0	0	0	0	0	0	0
2	गोरेगांव	104	0	0	0	0	0	0	0	0	0
3	गोंदिया	147	12	उ.ना.	0	0	0	0	0	0	0
4	आमगांव	89	14	उ.ना.	0	0	0	0	0	0	0
5	सालेकसा	85	21	उ.ना.	0	0	0	0	0	0	0
6	स/अर्जुनी	108	0	0	0	0	5000	0	0	0	0
7	अर्जुनी/मोर	161	13	उ.ना.	0	0	0	0	0	0	0
8	देवरी	131	12	उ.ना.	0	0	0	0	0	0	0
जिल्हा एकूण		954	72	उ.ना.	0	0	5000	0	0	0	0

आधार :- मा.जिल्हाधिकारी (टंचाई शाखा), भंडारा/गोंदिया

टिप :- 1) भंडारा जिल्ह्यात तुमसरचे 2 गावे, भंडाराचे 5 गावे व पवनीचे 1 गावे असे एकूण 8 गावे नड्डल मध्ये समाविष्ट आहेत.

2) गोंदिया जिल्ह्यात तिराडाचे 2 गाव व गोंदियाचे 2 गावे असे एकूण 4 गावे नड्डल मध्ये समाविष्ट आहेत.

तक्ता क्र. 4.1

तहसिलवार पशुधन (1997 च्या पशुगणनेनुसार)

जिल्हा - भंडारा/गोंदिया

अ. क्र.	तहसील	विदेशी /संकरित गाई व बैल				
		अडीच वर्षावरील बैल				
		केवळ पैदाशी करिता ठेवलेले वळू	पैदाशी व कामा करिता उपयोगात आणलेले बैल	केवळ कामा-करिता उपयोगात आणलेले बैल	पैदाशी साठी अथवा कामासाठी उपयोगात न आणलेले बैल	एकूण 3 ते 6
1	2	3	4	5	6	7
भंडारा						
1	तुमसर	68	35	368	15	486
2	मोहाडी	55	102	886	51	1094
3	भंडारा	94	98	1093	43	1328
4	साकोली	92	170	909	76	1247
5	लाखनी	0	0	0	0	0
6	पवनी	54	70	489	19	632
7	लाखादूर	14	7	307	8	336
जिल्हा एकूण		377	482	4052	212	5123
गोंदिया						
1	तिरोडा	45	39	298	36	418
2	गोंरेगांव	5	20	191	0	216
3	गोंदिया	15	10	227	5	257
4	आमगांव	6	14	63	2	85
5	सालेकसा	5	0	6	0	11
6	स/अर्जुनी	15	9	183	14	221
7	अर्जुनी/मोर	35	16	155	131	337
8	देवरी	8	3	59	0	70
जिल्हा एकूण		134	111	1182	188	1615

पुढे च्या नू.

तक्ता क्र. 4.1

तहसिलवार पशुधन (1997 च्या पशुगणनेनुसार)

जिल्हा - भंडारा/गोंदिया

अ. क्र.	तहसील	विदेशी /संकरित गाई व बैल					
		अडीच वर्षावरील गाई				विदेशी संकरित अडीच वर्षा पर्यंतची वासरे	एकूण विदेशी संकरित गाई व बैल (7+11+12)
		दुभत्या	एकदाही न व्यायलेल्या व आटलेल्या	इतर	एकूण गाई (8+9+10)		
1	2	8	9	10	11	12	13
भंडारा							
1	तुमसर	721	569	0	1290	2183	3959
2	मोहाडी	1943	1068	34	3045	2824	6963
3	भंडारा	2746	1351	150	4247	3905	9480
4	साकोली	1669	1336	111	3116	3339	7702
5	लाखनी	0	0	0	0	0	0
6	पवनी	1192	1175	1	2368	1374	4374
7	लाखादूर	510	517	26	1053	1112	2501
जिल्हा एकूण		8781	6016	322	15119	14737	34979
गोंदिया							
1	तिरोडा	521	265	118	904	1049	2371
2	गोंदिया	447	322	3	772	761	1749
3	गोंदिया	435	229	11	675	547	1479
4	आमगांव	298	242	0	540	464	1089
5	सालेकसा	17	13	1	31	55	97
6	स/अर्जुनी	680	577	15	1272	1498	2991
7	अर्जुनी/मोर	369	450	0	819	804	1960
8	देवरी	100	104	0	204	228	502
जिल्हा एकूण		2867	2202	148	5217	5406	12238

पुढे चालू

तक्ता क्र. 4.1

तहसिलगार पशुधन (1997 च्या पशुगणनेनुसार)

जिल्हा - भंडारा/गोंदिया

अ. क्र.	तहसील	देशी गाई व बैल							
		तीन वर्षावरील बैल					तीन वर्षावरील गाई		
		केवळ पैदाशी करिता ठेवलेले वळू / बैल	पैदाशी व कामा करिता उपयोगात आणलेले बैल	केवळ कामा करिता उपयोगात आणलेले बैल	इतर बैल	एकूण तीन वर्षावरील बैल (14+15+16+17)	दुभत्या गाई	आटलेल्या व एकदाही न व्यायलेल्या	
1	2	14	15	16	17	18	19	20	
भंडारा									
1	तुमसर	463	1400	27928	940	30731	11979	8042	
2	मोहाडी	396	492	16492	271	17651	3457	3713	
3	भंडारा	147	227	15218	168	15760	3728	4015	
4	साकोली	335	439	27519	382	28675	4623	7283	
5	लाखनी	0	0	0	0	0	0	0	
6	पवनी	175	50	18118	39	18382	3975	6181	
7	लाखादूर	230	172	20434	301	21137	3813	5906	
जिल्हा एकूण		1746	2780	125709	2101	132336	31575	35140	
गोंदिया									
1	तिरोडा	276	249	24194	431	25150	7056	7940	
2	गोंरेगांव	105	263	21167	154	21689	5693	6504	
3	गोंदिया	445	709	33379	423	34956	11824	11006	
4	आमगांव	70	93	18782	68	19013	5089	6277	
5	सालेकसा	47	25	15380	149	15601	4460	5532	
6	स/अर्जुनी	68	77	19688	641	20474	2751	6504	
7	अर्जुनी/मोर	842	536	27875	1020	30273	5791	8499	
8	देवरी	257	249	21440	236	22182	5799	8212	
जिल्हा एकूण		2110	2201	181905	3122	189338	48463	60574	

पुढे तालुका

तक्ता क्र. 4.1

तहसिलवार पशुधन (1997 च्या पशुगणनेनुसार)

जिल्हा -भंडारा/गोंदिया

अ. क्र.	तहसील	देशी गाई व बैल		देशी गाई व बैल		
		तीन वर्षावरील गाई		तीन वर्ष व त्या खालील देशी वासरे	एकूण देशी गाई व बैल (18+22+23)	विदेशी/संकरित व देशी एकूण गाई व बैल (13+24)
		इतर	एकूण गाई			
1	2	21	22	23	24	25
भंडारा						
1	तुमसर	338	20359	30627	81717	85676
2	मोहाडी	98	7268	8726	33645	40608
3	भंडारा	196	7939	10005	33704	43184
4	साकोली	197	12103	15203	55981	63683
5	लाखनी	0	0	0	0	0
6	पवनी	52	10208	8689	37279	41653
7	लाखादूर	176	9895	9970	41002	43503
जिल्हा एकूण		1057	67772	83220	283328	318307
गोंदिया						
1	तिरोडा	366	15362	16466	56978	59349
2	गोरेगांव	80	12277	12339	46305	48054
3	गोंदिया	186	23016	23260	81232	82711
4	आमगांव	24	11390	11302	41705	42794
5	सालेकसा	77	10069	11795	37465	37562
6	स/अर्जुनी	20	9375	11172	41021	44012
7	अर्जुनी/मोर	0	14290	17532	62095	64055
8	देवरी	53	14064	15797	52043	52545
जिल्हा एकूण		806	109843	119663	418844	431082

पुढे चालू

तक्ता क्र. 4.1

तहसिलवार पशुधन (1997 च्या पशुगणनेनुसार)

जिल्हा - भंडारा/गोंदिया

अ. क्र.	तहसील	म्हशी व रेडे							
		तीन वर्षावरील रेडे					तीन वर्षावरील म्हशी		
		केवळ पैदाशी साठी ठेवलेले	पैदाशी साठी व कामासाठी ठेवलेले	फक्त कामा साठी ठेवलेले	इतर	एकूण रेडे (26 ते 29)	दुभत्या म्हशी	आटलेल्या व एकदाही न व्यायलेल्या	
1	2	26	27	28	29	30	31	32	
भंडारा									
1	तुमसर	457	388	1362	249	2456	6842	4770	
2	मोहाडो	207	72	61	24	364	5450	3171	
3	भंडारा	124	30	91	3	248	4784	2487	
4	साकोली	151	149	658	57	1015	5677	4285	
5	लाखनी	0	0	0	0	0	0	0	
6	पवनी	55	1	0	71	127	2629	3306	
7	लाखादूर	82	41	64	50	237	2729	3033	
जिल्हा एकूण		1076	681	2236	454	4447	28111	21052	
गोंदिया									
1	तिरोडा	219	170	523	70	982	6475	4495	
2	गोंरेगांव	53	134	3096	53	3336	1797	1521	
3	गोंदिया	408	350	3383	103	4244	7073	4175	
4	आमगांव	26	60	2668	19	2773	1727	1264	
5	सालेकसा	18	12	3629	40	3699	1101	1031	
6	स/अर्जुनी	81	78	1837	45	2041	2020	1864	
7	अर्जुनी/मोर	196	186	1895	369	2646	2158	2472	
8	देवरी	56	112	5128	31	5327	1243	866	
जिल्हा एकूण		1057	1102	22159	730	25048	23594	17688	

पुढे चालू

तक्ता क्र. 4.1

तहसिलवार पशुधन (1997 च्या पशुगणनेनुसार)

जिल्हा - भंडारा/गोंदिया

अ. क्र.	तहसील	म्हशी व रेडे				एकूण गोजाती (25+36)	मेंढया
		तीन वर्षावरील म्हशी					
		इतर	एकूण म्हशी (31 ते33)	रेडके तीन वर्ष व त्या खालील	एकूण म्हशी व रेडे (30+34+35)		
1	2	33	34	35	36	37	38
भंडारा							
1	तुमसर	400	12012	9872	24340	110016	213
2	मोहाडी	100	8721	6268	15353	55961	252
3	भंडारा	147	7418	5156	12822	56006	255
4	साकोली	111	10073	8393	19481	83164	8
5	लाखनी	0	0	0	0	0	0
6	पवनी	0	5935	3490	9552	51205	1347
7	लाखादूर	84	5846	3882	9965	53468	558
जिल्हा एकूण		842	50005	37061	91513	409820	2435
गोंदिया							
1	तिरोडा	253	11223	8703	20908	80257	14
2	गोरेगांव	25	3343	3174	9853	57907	9
3	गोंदिया	79	11327	8134	23705	106416	13
4	आमगांव	5	2996	2747	8516	51310	0
5	सालेकसा	27	2159	1886	7744	45306	0
6	स/अर्जुनी	17	3901	3370	9312	53324	76
7	अर्जुनी/मोर	0	4630	3899	11175	75230	93
8	देवरी	23	2132	1175	8634	61179	1
जिल्हा एकूण		429	41711	33088	99847	530929	211

पुढे चालू

तक्ता क्र. 4.1
तहसिलवार पशुधन (1997 च्या पशुगणनेनुसार)

जिल्हा - भंडारा/गोंदिया

अ. क्र.	तहसील	बक-या	घोडे व शिंगरे	इतर पशुधन	एकूण पशुधन (37 ते 41)	एकूण कोबडया	एकूण कुक्कुट पक्षी
1	2	39	40	41	42	43	44
भंडारा							
1	तुमसर	42318	0	5718	158167	71115	71115
2	मोहाडी	24478	8	3615	84214	52998	53778
3	भंडारा	29184	28	4074	89547	101917	102266
4	साकोली	29441	6	4468	117087	88221	89452
5	लाखनी	0	0	0	0	0	0
6	पवनी	26503	0	2497	81552	51631	52090
7	लाखादूर	26658	28	2601	83313	81726	81829
जिल्हा एकूण		178582	70	22973	613880	447608	450510
गोंदिया							
1	तिरोडा	39538	3	3964	123776	45370	45840
2	गोंरेगांव	19277	0	2549	79742	44608	44972
3	गोंदिया	43418	4	6527	156378	104769	105227
4	आमगांव	18928	0	2588	72826	50774	51311
5	सालेकसा	19959	0	3098	68363	40192	40210
6	स/अर्जुनी	16255	0	2633	72288	56627	56981
7	अर्जुनी/मोर	17736	0	5067	98131	73875	74415
8	देवरी	14017	2	4925	80124	53456	53527
जिल्हा एकूण		189128	9	31351	751628	469671	472483

आधार:-पशुगणना 1997 (अस्थाई आकडेवारी)

टिप :- 1) पशुगणना 1997 ची माहिती अस्थाई असून ती जिल्हा पशुसंवर्धन अधिकारी जि.प.भंडारा यांचे कडून पुरविण्यात आलेली आहे.

2) नवनिर्मित लाखनी तहसिलची स्वतंत्र माहिती उपलब्ध नाही.

तक्ता क्र. 4.2

जिल्ह्यातील पशुवैद्यकीय संस्थांची तहसीलनिहाय संख्या

जिल्हा - भंडारा/गोंदिया

वर्ष -2001-2002

अ.क्र.	तहसील	पशुवैद्यकीय संस्थांचा प्रकार					
		पशुवैद्यकीय सर्व चिकित्सालय	पशुवैद्यकीय दवाखाने		पशुवैद्यकीय प्रथमोपचार केंद्र	पशुरोग अन्वेषण प्रयोगशाळा	
			राज्य स्तर	स्थानिक स्तर		राज्य पातळीवरील	विभागीय पातळी वरील
1	2	3	4	5	6	7	8
भंडारा							
1	तुमसर	0	0	3	4	0	0
2	मोहाडी	0	0	3	7	0	0
3	भंडारा	1	0	2	7	1	0
4	साकोली	0	0	2	1	0	0
5	लाखनी	0	0	3	3	0	0
6	पवनी	0	0	4	5	0	0
7	लाखादूर	0	0	2	7	0	0
जिल्हा एकूण		1	0	19	34	1	0
गोंदिया							
1	तिरोडा	0	0	3	4	0	0
2	गोरेगांव	0	0	3	1	0	0
3	गोंदिया	0	0	2	10	0	0
4	आमगांव	0	0	4	4	0	0
5	सालेकसा	0	0	4	3	0	0
6	स/अर्जुनी	0	0	2	4	0	0
7	अर्जुनी/मोर	0	0	5	6	0	0
8	देवरी	0	0	4	2	0	0
जिल्हा एकूण		0	0	27	34	0	0

पुढे पाहो

तक्ता क्र. 4.2

जिल्ह्यातील पशुवैद्यकीय संस्थांची तहसीलनिहाय संख्या

जिल्हा - भंडारा/गोंदिया

वर्ष -2001-2002

अ.क्र.	तहसील	पशुवैद्यकीय संस्थांचा प्रकार						
		फिरती पशुरोग नियंत्रण पथके	फिरते पशु वैद्यकीय दवाखाने	दक्षता पथके तपासणी नाका	कृत्रिम रेतन प्रशिक्षण केंद्र	विभागीय कृत्रिम रेतन केंद्र	विभागीय कृत्रिम रेतन केंद्र	आधारभूत ग्राम केंद्र
1	2	9	10	11	12	13	14	15
भंडारा								
1	तुमसर	0	0	0	0	0	0	0
2	मोहाडी	0	0	0	0	0	0	0
3	भंडारा	0	1	0	0	1	1	1
4	साकोली	1	0	1	0	1	0	0
5	लाखनी	0	0	0	0	0	0	0
6	पवनी	0	0	0	0	0	0	0
7	लाखादूर	0	1	0	0	0	0	0
जिल्हा एकूण		1	2	1	0	2	1	1
गोंदिया								
1	तिरोडा	0	0	0	0	1	0	0
2	गोंदिया	0	0	0	0	0	0	0
3	गोंदिया	0	0	0	0	1	0	0
4	आमगांव	0	0	1	0	0	0	0
5	सालेकसा	0	0	0	0	0	0	0
6	स/अर्जुनी	0	0	0	0	0	0	0
7	अर्जुनी/मोर	0	0	0	0	0	0	0
8	देवरी	0	1	0	0	1	0	0
जिल्हा एकूण		0	1	1	0	3	0	0

पुढे चालू.

तक्ता क्र. 4.2

जिल्ह्यातील पशुवैद्यकीय संस्थांची तहसीलनिहाय संख्या

जिल्हा - भंडारा/गोंदिया

वर्ष -2001-2002

अ.क्र.	तहसील	पशुवैद्यकीय संस्थांचा प्रकार						
		कृत्रिम रेतन केंद्र			पशु पेदास क्षेत्र	सधन कुक्कुट घरटे	मेष पेदास क्षेत्र	शेळी पैदास क्षेत्र
		जिल्हा परिषदा खालील	आधारभूत ग्राम केंद्रा खालील	विभागीय कृत्रिम रेतन केंद्रा खालील				
1	2	16	17	18	19	20	21	22
भंडारा								
1	तुमसर	7	0	6	0	0	0	0
2	मोहाडी	10	0	2	0	0	0	0
3	भंडारा	9	0	5	0	1	0	0
4	साकोली	3	0	10	0	0	0	0
5	लाखनी	6	0	1	0	0	0	0
6	पवनी	9	0	1	0	0	0	0
7	लाखादूर	9	0	1	0	0	0	0
जिल्हा एकूण		53	0	26	0	1	0	0
गोंदिया								
1	तिरोडा	7	0	5	0	1	0	0
2	गोरेगांव	4	0	3	0	0	0	0
3	गोंदिया	12	0	6	0	0	0	0
4	आमगांव	8	0	1	0	0	0	0
5	सालेकसा	7	0	0	0	0	0	0
6	स/अर्जुनी	6	0	2	0	0	0	0
7	अर्जुनी/मोर	11	0	2	0	0	0	0
8	देवरी	6	0	8	0	0	0	0
जिल्हा एकूण		61	0	27	0	1	0	0

आधार :- 1) जिल्हा पशुसंवर्धन उपसंचालक, भंडारा.

2) जिल्हा पशुसंवर्धन अधिकारी, जिल्हा परिषद, भंडारा.

टिप :- आधार भूत ग्रामकेंद्राखालील केंद्रे जिल्हा परिषद खालील केंद्रात वर्ग करण्यात आले आहे.

तक्ता क्र. 4.3

रोगाच्या प्रकारानुसार पशुच्या मृत्युंची संख्या

जिल्हा - भंडारा/गोंदिया

वर्ष - 2001-2002

अ.क्र.	संसर्गजन्य व बांडगुळजन्य रोग	लागण	मृत्यू
1	2	3	4
एकूण पशुधनाची मृत्यू संख्या			
1	गाई, म्हशी, बैल		
	अ) घटसर्प	-	-
	ब) लाळया (पायलाग)	-	-
	क) फ-या	-	-
	ड) फासी	3	3
	इ) सरा	-	-
	फ) देवी	-	-
	ग) इतर	-	-
	एकूण	3	3
2	मेंढया व बक-या		
	अ) फ-या	-	-
	ब) न्युमोनिया	-	-
	क) लाळया (पायलाग)	-	-
	ड) देवी	-	-
	इ) इतर	-	-
	एकूण	-	-
3	कोबडया		
	अ) राणीखेत (मानमोडी)	-	-
	ब) देवी	-	-
	क) बुळकांडी	-	-
	ड) इतर	-	-
	एकूण	-	-

आधार :-1) जिल्हा पशुसंवर्धन उपसंचालक, भंडारा.

2) जिल्हा पशुसंवर्धन अधिकारी, जिल्हा परिषद, भंडारा.

तक्ता क्र. 4.3(अ)
विविध पशुवैद्यकीय संस्थांचे कार्य

जिल्हा - भंडारा/गोंदिया

वर्ष - 2001-2002

अ. क्र.	तहसील	उपचार केलेल्या जनावरांची संख्या	खच्चीकरण केलेल्या जनावरांची संख्या	कृत्रिम गर्भधारणा केलेल्या जनावरांची संख्या	कृत्रिम गर्भधारणा अंतर्गत जन्मास आलेल्या बासरांची संख्या		लस टोचलेल्या जनावरांची संख्या
					एकूण वासरे	स्तंभ-6 पैकी संकरित वासरांची संख्या	
1	2	3	4	5	6	7	8
भंडारा							
1	तुमसर	16510	1182	1332	551	425	50102
2	मोहाडी	13497	873	2586	880	790	49081
3	भंडारा	19842	2554	6329	2503	2130	135006
4	साकोली	23167	2526	3693	1410	1135	33762
5	लाखनी	15424	916	1826	708	593	44213
6	पवनी	15694	777	2528	1070	975	41452
7	लाखांदूर	11026	954	1541	577	355	57252
जिल्हा एकूण		115160	9782	19835	7699	6403	410868
गोंदिया							
1	तिरोडा	14427	1942	2225	700	531	54631
2	गोरेगांव	10866	1342	722	194	159	31829
3	गोंदिया	15485	3384	3216	1006	660	129246
4	आमगांव	9281	1275	1730	601	441	34541
5	सालेकसा	6208	597	453	148	97	34742
6	स/अर्जुनी	5413	966	1060	424	337	34142
7	अर्जुनी/मोर	11915	920	1441	392	225	33188
8	देवरी	11951	2201	1285	524	380	82920
जिल्हा एकूण		85546	12627	12132	3989	2830	435239

आधार :- 1) जिल्हा पशुसंवर्धन उपसंचालक, भंडारा.

2) जिल्हा पशुसंवर्धन अधिकारी, जिल्हा परिषद, भंडारा.

तक्ता क्र. 4.4

मान्यताप्राप्त पशुवधगृहे आणि प्रत्येक पशुवधगृहात कत्तल केलेल्या पशुंची संख्या

जिल्हा - भंडारा/गोंदिया

वर्ष 2001-2002

अ. क्र.	तहसील	पशुवध गृहांची संख्या	एकूण कत्तल केलेली जनावरे (संख्या)						
			गायी व बैल	म्हशी व (रेडे)	मेंढ्या	शेळ्या / बकऱ्या	डुकरे	इतर	एकूण
1	2	3	4	5	6	7	8	9	10
भंडारा									
1	तुमसर न.पा.	1	0	0	0	2171	0	0	2171
2	मोहाडी ता.	0	0	0	0	0	0	0	0
3	भंडारा न.पा.	1	0	0	0	0	0	0	0
4	साकोली ता.	0	0	0	0	0	0	0	0
5	लाखनी ता.	0	0	0	0	0	0	0	0
6	पवनी न.पा.	1	0	0	0	0	0	0	0
7	लाखादूर ता.	0	0	0	0	0	0	0	0
जिल्हा एकूण		3	0	0	0	2171	0	0	2171
गोंदिया									
1	तिरोडा न.पा.	1	0	0	0	0	0	0	0
2	गोरगांव ता.	0	0	0	0	0	0	0	0
3	गोंदिया न.पा.	1	0	0	0	0	0	0	0
4	आमगांव ता.	0	0	0	0	0	0	0	0
5	सालेकसा ता.	0	0	0	0	0	0	0	0
6	स/अर्जुनी ता.	0	0	0	0	0	0	0	0
7	अजुनी/ मोर.ता.	0	0	0	0	0	0	0	0
8	देवरी ता.	0	0	0	0	0	0	0	0
जिल्हा एकूण		2	0	0	0	0	0	0	0

आधार :- 1) जिल्हा पशुसंवर्धन अधिकारी, जिल्हा परिषद, भंडारा.

टिप :- 1) भंडारा, पवनी, तिरोडा व गोंदिया नगर परिषद क्षेत्रातील अधिकृत कत्तलखाने बंद अवस्थेत असल्यामुळे माहिती निरंक आहे.

तक्ता क्र. 4.5

जिल्हयातील वनक्षेत्र वर्ष 2001-2002

जिल्हा - भंडारा/गोंदिया

(वन क्षेत्र चौ. कि. मी.)

अ.क्र.	विभाग	राखीव	सरक्षित	अवर्गीकृत	एकूण
1	2	3	4	5	6
1	महसूल विभाग				
	भंडारा	0	0	135	135
	गोंदिया	0	0	444	444
2	वन विभाग				
	भंडारा	1163	320	155	1638
	गोंदिया	1114	809	190	2113
	जिल्हा एकूण				
	भंडारा	1163	320	290	1773
	गोंदिया	1114	809	634	2557

आधार :- मुख्य वन संरक्षक, महाराष्ट्र राज्य, नागपूर

टिप :- 1) वरील स्तंभ 3 मध्ये वन विभागाखालील राखीव क्षेत्रात महाराष्ट्र वनविकास महामंडळाकडे हस्तांतरीत केलेल्या वनक्षेत्राचा समावेश करण्यात आलेला आहे.

2) माहिती अस्थाई आहे.

तक्ता क्र. 4.6

जिल्हयातील मुख्य व गौण वनउत्पादने

जिल्हा - भंडारा/गोंदिया

वर्ष - 2001-2002

अ. क्र.	वन उत्पादने	संदर्भ वर्षातील एकूण उत्पादन	संदर्भ वर्षातील एकूण विक्री केलेले उत्पादन	संदर्भ वर्षातील एकूण विक्रीचे मूल्य (मागील शिलकी उत्पादन धरून) रु. हजारात
1	2	3	4	5
1	इमारती लाकूड (हजार घमी)	2.98	2.19	12851
2	जळाऊ लाकूड (हजार घमी)	7.33	5.86	6455
3	चंदन लाकूड (हजार घमी)	0	0	0
4	गौण वन उत्पादने			
	अ) बांबू (संख्या)	857626	377534	13440
	ब) गवत इत्यादी (क्विंटल)	500	500	55
	क) विडी पाने (स्टॅ.बॅग)	97061	97061	59148
	ड) डिक (क्विंटल)	500	500	179
5	इतर			
	1) आपटा पाने	0	0	0
	2) मोहाची फुले (क्विंटल)	6235.68	6235.68	54
	3) खाणी व खनिजे	0	0	0
	4) हिरडा (क्विंटल)	5926.15	5926.15	246
	5) आंबा	0	0	0
	6) खिरणी फळे (क्विंटल)	उ.ना.	उ.ना.	6
	7) लाख. (क्विंटल)	22271.21	22271.21	372
	8) सिताफळ (क्विंटल)	उ.ना.	उ.ना.	6
6	एकूण गौण उत्पादने (4+5)	0	0	73506
	जिल्हा एकूण किंमत (1+2+3+6)	0	0	92812

आधार:- 1) उप वनसंरक्षक, भंडारा व गोंदिया

टिप :- 2001-2002 या वर्षी वनविभागाकडून नविन कार्ययोजनेला उशीरा मंजूरी मिळाल्याने

संदर्भ वर्षातच उत्पादन झालेल्या व विक्री झालेल्या मालाचीच माहिती देण्यांत आलेली आहे.

तक्ता क्रमांक 4.7

जिल्हयातील भुजल मत्स्यव्यवसाय 2001- 2002

जिल्हा - भंडारा/गोंदिया

अ. क्र.	तहसील	नदीची लांबी (किमी)	मत्स्य व्यवसायासाठी अनुकूल क्षेत्र (तळी, सरोवरे व जलाशय यांचे एकूण क्षेत्र) (हेक्टर)	मत्स्य व्यवसाया-खाली आणलेले एकूण क्षेत्र (हेक्टर)	भुजल मत्स्य उत्पादन (मे.टन.)	पकडलेल्या माशांची उत्पादकास मिळालेली किंमत (रुपये लाखांत)	मत्स्य व्यवसाय क्षेत्रासाठी वापरलेले मत्स्यबीज (लाखांत)
1	2	3	4	5	6	7	8
भंडारा							
1	तुमसर	0.00	2242	2200	2505	375.75	25.80
2	मोहाडी	0.00	1800	1600	730	139.50	30.75
3	भंडारा	0.00	1568	1078	2430	364.50	35.50
4	साकोली	0.00	1988	1930	2955	443.25	50.20
5	लाखनी	0.00	936	670	950	142.50	25.00
6	पवनी	0.00	2048	1458	3130	469.50	38.25
7	लाखांदूर	0.00	1183	1000	2130	319.50	35.50
जिल्हा एकूण		200.00	11765	9936	14830	2254.50	241.00
गोंदिया							
1	तिरोडा	0.00	2419	1800	1895	284.25	60.75
2	गोरेगांव	0.00	1896	1486	1940	291.00	102.90
3	गोंदिया	0.00	2277	2000	2320	348.00	77.50
4	आमगांव	0.00	633	620	810	121.50	88.30
5	सालेकसा	0.00	3928	3130	2985	447.75	110.00
6	स/अर्जुनी	0.00	1272	951	985	147.75	36.10
7	अर्जुनी/मोर	0.00	8223	7901	3926	588.90	198.70
8	देवरी	0.00	1907	1800	1810	271.50	102.70
जिल्हा एकूण		420.00	22555	19688	16671	2500.65	776.95

आधार :-सहायक संचालक, मत्स्य व्यवसाय, भंडारा.

टिप- 1)स्तंभ क्र.3 ची तालुकावार स्वतंत्र माहिती उपलब्ध नाही.

तक्ता क्रमांक 5.1

कारखान्यातील कामगारांची दैनिक सरासरी संख्या वर्ष (2001)

जिल्हा - भंडारा/गोंदिया

अ. क्र.	उद्योग गट	संकेतांक	कारखाने संख्या			स्तंभ 6 मधील कारखान्यातील		
			नोंदणी झालेले	बंद	प्रपत्र पाठविणारे चालू	एकूण	पुरुष	स्त्रिया
1	2	3	4	5	6	7	8	9
1	पिक भाजीपाला व फळांची लागवड	011	1	0	1	17	8	9
2	मटन, मासे फळभाज्या, तेल इ. चे उत्पादन	151	7	0	3	113	113	0
3	दुधापासून निर्मित पदार्थांचे उत्पादन	152	8	0	5	127	124	3
4	कडधान्यांपासून निर्मित उत्पादन	153	94	1	25	149	145	4
5	इतर खाद्यन्न उत्पादन	154	3	1	1	32	20	12
6	मादक पेय पदार्थांचे उत्पादन	155	14	2	7	53	53	0
7	तंबाखूच्या वस्तूचे उत्पादन	160	3	0	1	21	11	10
8	सुत कातने, विणने व कापड तयार करणे	171	2	0	1	4	4	0
9	तयार रेडीमेड कापडांआचे उत्पादन(बुलनचे कपडे सोडून)	181	1	0	1	9	9	0
10	पादत्राणे तयार करणे.	192	1	0	1	4	4	0
11	लाकूड कापायची गिरणी इत्यादी.	201	83	0	51	197	197	0
12	लाकडाच्या फळ्या, प्लायवूड व त्यापासून वस्तू बनवणे	202	2	1	1	61	53	8
13	कागद व कागदापासूनची इतर उत्पादने.	210	5	0	3	356	356	0
14	शुध्द पेट्रोलियम निर्मित उत्पादने.	232	2	0	2	16	16	0
15	मुळ रासायनिक पदार्थांचे उत्पादन.	241	12	3	7	103	103	0
16	ईतर रासायनिक पदार्थांचे उत्पादन.	242	13	0	5	177	156	21
17	रबरापासून निर्मित वस्तूचे उत्पादन.	251	4	0	1	11	11	0
18	प्लॅस्टीक वस्तूचे उत्पादने	252	1	0	0	0	0	0

पुढे चालू.

तक्ता क्रमांक 5.1

कारखान्यातील कामगारांची दैनिक सरासरी संख्या वर्ष (2001)

जिल्हा - भंडारा/गोंदिया

अ. क्र.	उद्योग गट	संकेतांक	काम केलेल्या श्रम दिनांची एकूण संख्या (हजारात)	संख्या	
				प्रपत्र न पाठविणारे चालू कारखाने	स्तंभ 11 मधील कारखान्यातील कामगार
1	2	3	10	11	12
1	पिक भाजीपाला व फळांची लागवड	011	3	0	0
2	मटन, मासे फळभाज्या, तेल इ. चे उत्पादन	151	34	4	65
3	दुधापासून निर्मित पदार्थांचे उत्पादन	152	45	3	28
4	कडधान्यापासून निर्मित उत्पादन	153	38	68	400
5	इतर खाद्यान्न उत्पादन	154	10	1	240
6	मादक पेय पदार्थांचे उत्पादन	155	17	5	22
7	संवाखाच्या वस्तूचे उत्पादन	160	6	2	50
8	सुत कातणे, विणणे व कापड तयार करणे	171	1	1	10
9	तयार रेडीमेड कापडांचाचे उत्पादन (जुलनचे कपडे सोडून)	181	3	0	0
10	पादत्राणे तयार करणे.	192	1	0	0
11	लाकड कापण्याची गिरणी इत्यादी.	201	52	32	112
12	लाकडाच्या फळ्या, प्लायवूड व त्यापासून वस्तू बनवणे	202	18	0	0
13	कागद व कागदापासुनची इतर उत्पादने.	210	128	2	20
14	गुठ पेट्रोलियम निर्मित उत्पादने.	232	5	0	0
15	मूळ रासायनिक पदार्थांचे उत्पादन.	241	28	2	16
16	इतर रासायनिक पदार्थांचे उत्पादन.	242	53	8	92
17	खरापासून निर्मित वस्तूचे उत्पादन.	251	3	3	15
18	प्लॅस्टीक वस्तूचे उत्पादने	252	0	1	8

पुढे चालू.

तक्ता क्रमांक 5.1

कारखान्यातील कामगारांची दैनिक सरासरी संख्या वर्ष (2001)

जिल्हा - भंडारा/गोंदिया

अ. क्र.	उद्योग गट	संकेतांक	कारखाने संख्या			स्तंभ 6 मधील कारखान्यातील		
			नोंदणी झालेले	बंद	प्रपत्र पाठविणारे चालू	एकूण	पुरुष	स्त्रिया
1	2	3	4	5	6	7	8	9
19	अधातु खनिजांचे उत्पादन (इतरत्र वर्गीकरण न झालेले)	269	13	1	7	180	120	60
20	मुळ लोखंडव स्टीलचे उत्पादन	271	4	0	4	1667	1626	41
21	धातुचे साचे बनविणे.	273	1	0	0	0	0	0
22	बांधकामाशी निगडित धातूची उत्पादन (टाक्यां, वाफेवर चालणारी विद्युत निर्मित यंत्र)	281	3	0	0	0	0	0
23	धातूच्या इतर वस्तूचे उत्पादन	289	44	2	7	289	238	1
24	इलेक्ट्रिक मोटार, जनरेटर, ट्रान्स्फर इत्यादी वस्तूचे उत्पादन	311	1	0	0	0	0	0
25	विजेचे दिवे व उपकरणांचे उत्पादन.	315	1	0	0	0	0	0
26	मोटार वाहनासाठी सुट्या भागांचे उत्पादन.	343	4	1	1	368	368	0
27	उपयोगी मशीन व वस्तूचे उत्पादन. (जसे शिलाइ मशीन, वजन मशीन.)	359	1	0	0	0	0	0
28	लाकडी सामानांचे उत्पादन.	361	1	1	0	0	0	0
29	व्हिडाओग्राफी, एक्सरे उपकरणे व विद्युत उपकरणे तयार करणे.	369	1	0	1	5	5	0
30	पाण्याचे संकलन शुध्दीकरण व वितरण	410	1	0	0	0	0	0
31	यांत्रिक वाहनांची देखभाल व दुरुस्ती.	502	6	0	4	264	257	7
32	वाहनाकरिता लागणा-या इंधनाची किरकोळ विक्री	505	1	0	0	0	0	0
33	अकृषी उप उत्पादनांची घाउक विक्री	514	1	0	1	12	12	0
34	वैयक्तीक व घरगुती वस्तूंची दुरुस्ती	526	1	0	1	6	6	0
जिल्हा एकूण			340	13	142	4241	4065	176

पुढे चालू

तक्ता क्रमांक 5.1

कारखान्यातील कामगारांची दैनिक सरासरी संख्या वर्ष (2001)

जिल्हा - भंडारा/गोंदिया

अ. क्र.	उद्योग श्रेणी	संकेतांक	काम केलेल्या श्रम दिनांची एकूण संख्या (हजारात)	संख्या	
				प्रपत्र न पाठविणारे चालू कारखाने	स्तंभ 11 मधील कारखान्यातील कामगार
1	2	3	10	11	12
19	अधातु खनिजांचे उत्पादन (इतरत्र भर्गीकरण न झालेले)	269	42	5	42
20	मुळ लोखंड व स्टीलचे उत्पादन.	271	585	0	0
21	धातुचे साचे बनविणे.	273	0	1	8
22	बांधकामाशी निगडित धातूची उत्पादन (टाक्या, वाफेवर चालणारी विद्युत निर्मित यंत्र)	281	0	3	28
23	धातूच्या इतर वस्तूचे उत्पादन	289	96	35	308
24	इलेक्ट्रिक मोटार, जनरेटर, ट्रान्स्फर इत्यादी वस्तूचे उत्पादन	311	0	1	15
25	विजेचे दिवे व उपकरणांचे उत्पादन.	315	0	1	6
26	मोटर वाहनासाठी सुट्या भागांचे उत्पादन.	343	111	2	20
27	उपयोगी मशीन व वस्तूचे उत्पादन. (जसे शिलाई मशीन, वजन मशीन.)	359	0	1	60
28	लाकडी सामानांचे उत्पादन.	361	0	0	0
29	व्हाडीओग्राफी, एकसरे उपकरणे व विद्युत उपकरणे तयार करणे.	369	1	0	0
30	पाण्याचे संकलन शुद्धीकरण व वितरण	410	0	1	10
31	यांत्रिक वाहनांची देखभाल व दुरुस्ती.	502	87	2	95
32	वाहनाकरीता लागणा-या इंधनाची किरकोळ विक्री	505	0	1	3
33	अकृषी उप उत्पादनांची घाउक विक्री	514	4	0	0
34	वैयक्तिक व घरगुती वस्तूची दुरुस्ती	526	2	0	0
जिल्हा एकूण			1373	185	1673

आधार - औद्योगिक सुरक्षा व आरोग्य संचालनालय, मुंबई

तक्ता क्रमांक 5.2

चालू कारखान्यांचे व कामगारांच्या संख्येनुसार उद्योगनिहाय वर्गीकरण वर्ष (2001)

जिल्हा -मंडारा/गोंदिया

अ. क्र.	प्रमुख उद्योग समूह व त्याचे संकेतांक	10 कामगार पेक्षा कमी कामगार		10 ते 19 कामगार		20 ते 49 कामगार		50 ते 99 कामगार		100 ते 499 कामगार	
		अ	ब	अ	ब	अ	ब	अ	ब	अ	ब
1	2	3	4	5	6	7	8	9	10	11	12
1	01 कृषी, शिकार आणि त्यासंबंधी सेवा	0	0	1	17	0	0	0	0	0	0
2	15 खाद्य पदार्था व मादक पेयाचे उत्पादन	106	594	7	78	6	178	2	139	1	240
3	16 तंबाखू संबंधीत पदार्थाचे उत्पादन	0	0	0	0	3	71	0	0	0	0
4	17 वस्त्र निर्मिती	1	4	1	10	0	0	0	0	0	0
5	18 लोकर रेशीम कृत्रिम तंतूच्या कापडांचे उत्पादन	1	9	0	0	0	0	0	0	0	0
6	19 चामडेरगविणे व तयार करणे चामड्याच्या वस्तूची निर्मिती.	1	4	0	0	0	0	0	0	0	0
7	20 लाकूड व लाकडापासून निर्मित वस्तूचे उत्पादन	83	309	0	0	0	0	1	61	0	0
8	21 कागद व कागदापासून निर्मित वस्तूचे उत्पादन	1	8	2	25	0	0	0	0	2	343
9	23 भाजलेले दगडी कोळसा, शुध्द पेटोल च उत्पादने व आण्विक जळण	2	16	0	0	0	0	0	0	0	0
10	24 रसायने व त्यावर आधारीत उत्पादने.	7	39	10	123	4	119	0	0	1	107
11	25 रबर व प्लॅस्टीकची उत्पादने	4	23	1	11	0	0	0	0	0	0
12	26 इतर अधातू खनिज वस्तूचे उत्पादन	4	28	5	57	2	64	1	73	0	0
13	27 मुळ धातूचे उत्पादन	1	8	0	0	0	0	0	0	3	433
14	28 धातू च्या फॅब्रीकेटेड वस्तूची निर्मिती (यांत्रे व उपकरणे वगळता)	23	172	20	202	1	20	0	0	1	231

पुढे चालू.

तक्ता क्रमांक 5.2

चालू कारखान्याचे व कामगारांच्या संख्येनुसार उद्योगनिहाय वर्गीकरण वर्ष (2001)

जिल्हा - भंडारा/गोंदिया

अ. क्र.	प्रमुख उद्योग समूह व त्याचे संकेतांक	500 ते 999 कामगार		1000 ते 4999 कामगार		5000 हून अधिक कामगार		एकूण कामगार	
		अ	ब	अ	ब	अ	ब	अ	ब
1	2	13	14	15	16	17	18	19	20
1	01 कृषी, शिकार आणि त्यासंबंधी सेवा	0	0	0	0	0	0	1	17
2	15 खाद्य पदार्था व मादक पेयाचे उत्पादन	0	0	0	0	0	0	122	1229
3	16 तंबाखू संबंधीत पदार्थाचे उत्पादन	0	0	0	0	0	0	3	71
4	17 वस्त्र निर्मिती	0	0	0	0	0	0	2	14
5	18 लोकर रेशीम कृत्रिम तंतूच्या कापडाचे उत्पादन	0	0	0	0	0	0	1	9
6	19 चापडेरगविणे व तयार करणे चामड्याच्या वस्तूची निर्मिती.	0	0	0	0	0	0	1	4
7	20 लाकूड व लाकडापासून निर्मित वस्तूंचे उत्पादन	0	0	0	0	0	0	84	370
8	21 कागद व कागदापासून निर्मित वस्तूंचे उत्पादन	0	0	0	0	0	0	5	376
9	23 भाललेले दगडी कोळसा, शुध्द पेट्रोल चे उत्पादने व आण्विक जळण	0	0	0	0	0	0	2	16
10	24 रसायने व त्यावर आधारीत उत्पादने.	0	0	0	0	0	0	22	388
11	25 रबर व प्लॅस्टीकची उत्पादने	0	0	0	0	0	0	5	34
12	26 इतर अधातू खनिज वस्तूचे उत्पादन	0	0	0	0	0	0	12	222
13	27 मुळ धातूचे उत्पादन	0	0	1	1234	0	0	5	1675
14	28 धातु च्या फॅब्रीकेटेड वस्तूची निर्मिती (यांत्रे व उपकरणे वगळता)	0	0	0	0	0	0	45	625

एके चालू

तक्ता क्रमांक 5.2

चालू कारखान्याचे व कामगारांच्या संख्येनुसार उद्योगनिहाय वर्गीकरण वर्ष (2001)

जिल्हा - भंडारा/गोंदिया

अ. क्र.	प्रमुख उद्योग समूह व त्याचे सकेतांक	10 कामगारा पेक्षा कमी कामगार		10 ते 19 कामगार		20 ते 49 कामगार		50 ते 99 कामगार		100 ते 499 कामगार	
		अ	ब	अ	ब	अ	ब	अ	ब	अ	ब
1	2	3	4	5	6	7	8	9	10	11	12
15	31 विजेचे यंत्र व उपकरणांची निर्मिती (इतरत्र वर्गीकरण न झालेले.)	1	6	1	15	0	0	0	0	0	0
16	34 मोटार बहान, टेलर व सेमी टेलरचे उत्पादन.	0	0	2	20	0	0	0	0	1	368
17	35 यंत्रसामुग्री, तांत्रिक अवजारे आणि रुटे भाग (विद्युत यंत्रसामुग्री वगळून) उत्पादन.	0	0	0	0	0	0	1	60	0	20
18	36 लाकडी सामानांचे उत्पादन (इतर वर्गीकरण न झालेले.)	1	5	0	0	0	0	0	0	0	0
19	41 पाण्याची साठवणुक शुध्दीकरण व पुरवठा	0	0	1	10	0	0	0	0	0	0
20	50 यांत्रिक वाहनांची विक्री देखभाल व दुरुस्ती, वाहनांच्या इंधनाचे किरकोळ विक्री.	1	3	0	0	4	158	1	50	1	151
21	51 घाऊक व दलाली व्यापार (यांत्रिक वाहनाव्यतीरिक्त.)	0	0	1	12	0	0	0	0	0	0
21	52 किरकाळ विक्री (यांत्रिक वाहने वगळता) घरगुती व वैयक्तिक वस्तूची दुरुस्ती.	1	6	0	0	0	0	0	0	0	0
जिल्हा एकूण		238	1234	52	580	20	610	6	383	10	1873

पुढे चालू

तक्ता क्रमांक 5.2

चालू कारखान्याचे व कामगारांच्या संख्येनुसार उद्योगनिहाय वर्गीकरण, वर्ष (2001)

जिल्हा - भंडारा/गोंदिया

अ. क्र.	प्रमुख उद्योग समूह व त्याचे सकेतांक	500 ते 999 कामगार		1000 ते 4999 कामगार		5000 हून अधिक कामगार		एकूण कामगार	
		अ	ब	अ	ब	अ	ब	अ	ब
1	2	13	14	15	16	17	18	19	20
15	31 विजेचे यंत्रे व उपकरणांची निर्मिती (इतरत्र वर्गीकरण न झालेले.)	0	0	0	0	0	0	2	21
16	34 मोटार वहाने, ट्रेलर व सेमी ट्रेलरचे उत्पादन.	0	0	0	0	0	0	3	388
17	35 यंत्रसामुग्री, तांत्रिक अवजारे आणि सुट्टे भाग (विद्युत यंत्रसामुग्री वगळून) उत्पादन.	0	0	0	0	0	0	1	60
18	36 लाकडी सामानांचे उत्पादन (इतर वर्गीकरण न झालेले.)	0	0	0	0	0	0	1	5
19	41 पाण्याची साठवणुक शुध्दीकरण व पुरवठा	0	0	0	0	0	0	1	10
20	50 यांत्रिक वाहनांची विक्री, देखभाल व दुरुस्ती, वाहनांच्या इंधनाचे विक्रीचे विक्री.	0	0	0	0	0	0	7	362
21	51 घाऊक व दलाली व्यापार (यांत्रिक वाहनाव्यतिरिक्त.)	0	0	0	0	0	0	1	12
21	52 किरकोळ विक्री (यांत्रिक वाहने वगळता) घरगुती व वैयक्तिक वस्तूची दुरुस्ती.	0	0	0	0	0	0	1	6
जिल्हा एकूण		0	0	1	1234	0	0	327	5914

आधार - संचालक, औद्योगिक सुरक्षा व आरोग्य, संचालनालय मुंबई

टिप- "अ"- कारखान्यांची संख्या "ब" - कामगारांची संख्या

तक्ता क्रमांक 5.3

कामाच्या दिवसांच्या संख्येनुसार कारखान्यांचे वर्गीकरण (वर्ष 2001)

जिल्हा - भंडारा/गोंदिया

अ. क्र.	प्रमुख उद्योग समूह व त्यांचा संकेतांक	दिवसांची संख्या								
		अनुल्लेखित		60 दिवस व त्यापेक्षा कमी		61 ते 120 दिवस		121 ते 180 दिवस		
		अ	ब	अ	ब	अ	ब	अ	ब	
1	2	3	4	5	6	7	8	9	10	
1	01 शेतकी, शिकारी व त्यासंबंधी सेवा सेवा उद्योग	0	0	0	0	0	0	0	0	0
2	15 खाद्य पदार्थ व मादक पेयाचे उत्पादन.	0	0	0	0	0	0	1	3	
3	16 तंबाखु संबंधित पदार्थाचे उत्पादन.	0	0	0	0	0	0	0	0	
4	17 वस्त्र निर्मिती.	0	0	0	0	0	0	0	0	
5	18 लोकर रेशीम कृत्रिम तंतूच्या कापडाचे उत्पादन	0	0	0	0	0	0	0	0	
6	19 चामडे रंगविणे व तयार करणे, चामड्याच्या वस्तूची निर्मिती.	0	0	0	0	0	0	0	0	
7	20 लाकूड व लाकडापासून निर्मित वस्तूचे उत्पादन.	0	0	0	0	0	0	0	0	
8	21 कागद व कागदापासून निर्मित वस्तूचे उत्पादन	0	0	0	0	0	0	0	0	
9	23 भाजलेले दगडी कोळसा, शुध्द पेट्रॉलचे उत्पादने व अण्विक जळण.	0	0	0	0	0	0	0	0	
10	24 रसायने व त्यावरील अधारीते उत्पादने.	0	0	0	0	1	21	0	0	
11	25 रबर व प्लॅस्टीकची उत्पादने.	0	0	0	0	0	0	0	0	
12	26 इतर अधातू खनिज वस्तूचे उत्पादन	0	0	0	0	0	0	0	0	
13	27 मुळ धातूचे उत्पादन	0	0	0	0	0	0	0	0	
14	28 धातूच्या फॅब्रीकेटेड वस्तूची निर्मिती (यंत्रे व उपकरणे वगळून)	0	0	0	0	0	0	0	0	

पुढे चालू.

तक्ता क्रमांक 5.3

कामाच्या दिवसांच्या संख्येनुसार कारखान्यांचे वर्गीकरण (वर्ष 2001)

जिल्हा - भंडारा/गोंदिया

अ. क्र.	प्रमुख उद्योग समूह व त्यांचा संकेतांक	दिवसांची संख्या								
		अनुल्लेखित		60 दिवस व त्यापेक्षा कमी		61 ते 120 दिवस		121 ते 180 दिवस		
		अ	ब	अ	ब	अ	ब	अ	ब	
1	2	3	4	5	6	7	8	9	10	
15	31 विजेची यंत्र व उपकरणांची निर्मिती (इतरत्र वर्गीकरणे न झालेले)	0	0	0	0	0	0	0	0	0
16	34 मोटार वाहने ट्रेलर व सेमी ट्रेलरचे उत्पादन.	0	0	0	0	0	0	0	0	0
17	35 इतर वर्गीकृत न केलेल्या वहातुकीच्या साधनांची निर्मिती	0	0	0	0	0	0	0	0	0
18	36 लाकडी सामाने उत्पादन (इतरत्र वर्गीकरण न झालेले.)	0	0	0	0	0	0	0	0	0
19	50 यांत्रिक वाहनांची विक्री देखभाल व दुरुस्ती, वाहनांच्या इंधनांची किरकोळ विक्री.	0	0	0	0	0	0	0	0	0
20	51 घाऊक व दलाली व्यापार (यांत्रिक वाहनाव्यतिरिक्त)	0	0	0	0	0	0	0	0	0
21	52 किरकोळ विक्री (यांत्रिक वाहने वगळता) घरगुती व वैयक्तिक वस्तूंची दुरुस्ती	0	0	0	0	0	0	0	0	0
जिल्हा एकूण		0	0	0	0	1	21	1	3	

पुढे चालू-

तक्ता क्रमांक 5.3

कामाच्या दिवसांच्या संख्येनुसार कारखान्यांचे वर्गीकरण (वर्ष 2001)

जिल्हा - भंडारा/गोंदिया

अ. क्र.	प्रमुख उद्योग समूह व त्यांचा संकेतांक	दिवसांची संख्या							
		181 ते 240 दिवस		241 ते 300 दिवस		300 हून अधिक दिवस		एकूण	
		अ	ब	अ	ब	अ	ब	अ	ब
1	2	11	12	13	14	15	16	17	18
1	01 शेतकी, शिकारी व त्यासंबंधी सेवा सेवा उद्योग	1	17	0	0	0	0	1	17
2	15 खाद्य पदार्थ व मादक पेयाचे उत्पादन.	9	42	16	161	15	268	41	474
3	16 तंबाखु संबंधीत पदार्थाचे उत्पादन.	0	0	0	0	1	21	1	21
4	17 वस्त्र निर्मिती.	0	0	1	4	0	0	1	4
5	18 लोकर रेशीम कृत्रिम तंतूच्या कापडाचे उत्पादन	0	0	0	0	1	9	1	9
6	19 चामडे रंगविणे व तयार करणे, चामड्याच्या वस्तूची निर्मिती.	0	0	1	4	0	0	1	4
7	20 लाकूड व लाकडापासून निर्मित वस्तूचे उत्पादन.	4	13	44	172	4	73	52	258
8	21 कागद व कागदापासून निर्मित वस्तूचे उत्पादन	0	0	1	13	2	343	3	356
9	23 भाजलेले दगडी कोळसा, शुध्द पेट्रोलचे उत्पादने व अण्विक जळण.	0	0	0	0	2	16	2	16
10	24 रसायने व त्यावरील आधारीते उत्पादने.	0	0	7	158	4	101	12	280
11	25 रबर व प्लॅस्टीकची उत्पादने	0	0	0	0	1	11	1	11
12	26 इतर अधातू खनिज वस्तूचे उत्पादन	2	103	3	56	2	21	7	180
13	27 मुळ धातूचे उत्पादन	0	0	0	0	4	1667	4	1667
14	28 धातूच्या फॅब्रीकेटेड वस्तूची निर्मिती (यंत्रे व उपकरणे वगळून)	6	58	0	0	1	231	7	289

पुढे चालू.

लपता क्रमांक 5.3

कामाच्या दिवसांच्या संख्येनुसार कारखान्यांचे वर्गीकरण (वर्ष 2001)

जिल्हा - भंडारा/गोंदिया

अ. क्र.	प्रमुख उद्योग समूह व त्यांचा संकेतांक	दिवसांची संख्या								
		181 ते 240 दिवस		241 ते 300 दिवस		300 हून अधिक दिवस		एकूण		
		अ	ब	अ	ब	अ	ब	अ	ब	
1	2	11	12	13	14	15	16	17	18	
15	31 विजेची यंत्र व उपकरणांची निर्मिती (इतरत्र वर्गीकरणे न झालेले)	0	0	0	0	0	0	0	0	0
16	34 मोटार वाहने ट्रेलर व सेमी ट्रेलरचे उत्पादन.	0	0	0	0	1	368	1	368	
17	35 इतर वर्गीकृत न केलेल्या वहातुकीच्या साधनांची निर्मिती	0	0	0	0	0	0	0	0	
18	36 लाकडी सामाने उत्पादन (इतरत्र वर्गीकरणे न झालेले.)	0	0	0	0	1	5	1	5	
19	50 यांत्रिक वाहनांची विक्री देखभाल व दुरुस्ती, वाहनांच्या इंधनांची किरकोळ विक्री..	0	0	0	0	4	264	4	264	
20	51 घाऊक व दलाली व्यापार (यांत्रिक वाहनाव्यतिरिक्त)	0	0	0	0	1	12	1	12	
21	52 किरकोळ विक्री (यांत्रिक वाहने वगळता) घरगुती व वैयक्तिक वस्तूंची दुरुस्ती	0	0	1	6	0	0	1	6	
जिल्हा एकूण		22	233	74	574	44	3410	142	4241	

आधार - संचालक, औद्योगिक सुरक्षा व आरोग्य संचालनालय, मुंबई

टिप- "अ"- कारखान्यांची संख्या "ब" - कामगारांची संख्या.

तक्ता क्रमांक 5.4

उद्योगाच्या महत्वाच्या बाबीची तपशिल (वार्षिक उद्योग पाहणी) (वर्ष 1996-97)

जिल्हा-भंडारा/गोंदिया

(रु. हजारत)

अ. क्र.	उद्योगाचा संकेतांक	उद्योगाचे वर्णन	स्थिर भांडवल रु.	खेळते भांडवल रु.	कामगारांची संख्या	कर्मचारी संख्या	कामगारांचे वे.नं.
1	2		3	4	5	6	7
1	20 ते 21	खाद्य पदार्थांचे उत्पादन	168043	77407	952	114	1916
2	22	पेये, तंबाखु पदार्थांचे उत्पादन	86038	22364	356	495	4364
3	23	सुती कापडाचे उत्पा.	0	0	0	0	0
4	24	कृत्रीम कापडाचे उत्पा.	0	0	0	0	0
5	25	तागापासूनची उत्पादने (कापूस व्यतीरिक्त)	1094	4925	15	20	113
6	26	कापडी वस्तूंचे उत्पा. (पादत्रानाशिवाय परिधान करण्याच्यावस्तु.)	0	0	0	0	0
7	27	लाकडी वस्तु, फर्निचरचे उत्पादन	1973	902	15	17	208
8	28	कागद व कागदाच्या वस्तु मुद्रण, प्रकाशन व संबंधीत उद्योग	124164	113638	631	784	22175
9	29	कातडी व केसाळ कातडी वस्तूंची दुरुस्ती व उत्पादन	0	0	0	0	0
10	30	रबर, प्लॅस्टिक, पेट्रोलियम व कोळसा यांच्या पदार्थांचे उत्पा.	0	0	0	0	0
11	31	रसायने रासा. पदार्थांचे उत्पादन. (पेट्रोलियम, कोळशांचे पदार्थ वगळून)	0	0	0	0	0
12	32	अधातू खनिज पदार्थांचे उत्पादन	0	0	0	0	0
13	33	मुलभूत व मिश्र धातूंचे उत्पादन	3552745	162553	2206	2999	70516
14	34	धातूंच्या वस्तूंच्या सुटे भागचे उत्पादन (यंत्र व परिवहन सामुग्री शिवाय)	0	0	0	0	0

पुढे चालू

तक्ता क्रमांक 5.4

उद्योगाच्या महत्वाच्या बाबीची तपशिल (वार्षिक उद्योग पाहणी) (वर्ष 1996-97)

जिल्हा-भंडारा/गोंदिया

(रु. हजारत)

अ. क्र.	उद्योगाचा संकेतांक	उद्योगाचे वर्णन	स्थिर भांडवल रु.	खेळते भांडवल रु.	कामगाराची संख्या	कर्मचारी संख्या	कामगारांचे वेतन
1	2		3	4	5	6	7
15	35	यंत्रसामुग्री, यांत्रिक अवजारे, सुटेभागांचे उत्पादन (विद्युत सामुग्री वगळून)	0	0	0	0	0
16	36	विद्युत यंत्रसामुग्री, साधने उपकरणे, पुरवठा व सुटे भागांचे उत्पादन	0	0	0	0	0
17	37	परिवहन सामुग्री, सुटे भागांचे उत्पादन	1370690	47281	694	850	22135
18	38	उत्पादन करणारे इतर उद्योग	0	0	0	0	0
19	39	सर्व प्रकारच्या यंत्रांची दुरुस्ती	0	0	0	0	0
20	40	घरगुती वापरासाठी विद्युत पुरवठा	0	0	0	0	0
21	41	घरगुती गॅस वितरण	0	0	0	0	0
22	42	पिण्यासाठी पाणी पुरविणे.	0	0	0	0	0
23	43	गोबर गॅस निर्मिती व वितरण	0	0	0	0	0
24	74	वखार व कोठारे	0	0	0	0	0
25	97	दुरुस्ती व सेवा	0	0	0	0	0
26	--	इतर	194159	212421	3978	5008	62795
जिल्हा बेरीज			5498905	641492	8847	11317	205222

पुढे चालू.

तक्ता क्रमांक 5.4

उद्योगाच्या महत्वाच्या बाबीची तपशिल (वार्षिक उद्योग पाहणी) (वर्ष 1996-97)

जिल्हा-भंडारा/गोंदिया

(रु हजारत)

अ. क्र.	उद्योगाचा संकेतांक	उद्योगाचे वर्णन	एकूण मिळकत	एकूण उत्पादन	एकूण निविष्टी	मूल्य वृद्धी
1	2		8	9	10	11
1	20 ते 21	खाद्य पदार्थांचे उत्पादन	26597	472181	524714	34638
2	22	पेये, तंबाखू पदार्थांचे उत्पादन	9545	122164	142773	17081
3	23	सुती कापडाचे उत्पा.	0	0	0	0
4	24	कृत्रीम कापडाचे उत्पा.	0	0	0	0
5	25	तागापासूनची उत्पादने (कापूस व्यतीरिक्त)	173	6979	8449	1331
6	26	कापडी वस्तूंचे उत्पा. (पादत्रानांशिवाय परिधान करण्याच्यावस्तु.)	0	0	0	0
7	27	लाकडी वस्तू, फर्निचरचे उत्पादन	263	2194	2937	253
8	28	कागद व कागदाच्या वस्तु मुद्रण, प्रकाशन व संबंधीत उद्योग	36610	387376	456443	60388
9	29	कातडी व केसाळ कातडी वस्तूंची दुरुस्ती व उत्पादन	0	0	0	0
10	30	रबर, प्लॅस्टिक, पेट्रोलियम व कोळसा यांच्या पदार्थांचे उत्पा.	0	0	0	0
11	31	रसायने रासा. पदार्थांचे उत्पादन. (पेट्रोलियम, कोळशांचे पदार्थ वगळून)	0	0	0	0
12	32	अधातू खनिज पदार्थांचे उत्पादन	0	0	0	0
13	33	मुलभूत व मिश्र धातूंचे उत्पादन	190022	2830518	3717397	637289
14	34	धातूंच्या वस्तूंच्या सुटे भागचे उत्पादन (यंत्र व परिवहन सामुग्री शिवाय)	0	0	0	0

पुढे चालू.

तक्ता क्रमांक 5.4

उद्योगाच्या महत्वाच्या बाबीची तपशिल (वार्षिक उद्योग पाहणी) (वर्ष 1996-97)

जिल्हा-भंडारा/गोंदिया

(रु हजारात)

अ. क्र.	उद्योगाचा संकेतांक	उद्योगाचे वर्णन	एकूण मिळकत	एकूण उत्पादन	एकूण निविष्टी	मूल्य वृद्धी
1	2		8	9	10	11
15	35	यंत्रसामुग्री, यांत्रिक अवजारे, सुटेभागांचे उत्पादन (विद्युत सामुग्री वगळून)	0	0	0	0
16	36	विद्युत यंत्रसामुग्री, साधने उपकरणे, पुरवठा व सुटे भागांचे उत्पादन	0	0	0	0
17	37	परिवहन सामुग्री, सुटे भागांचे उत्पादन	97004	1745616	2818153	953444
18	38	उत्पादन करणारे इतर उद्योग	0	0	0	0
19	39	सर्व प्रकारच्या यंत्रांची दुरुस्ती	0	0	0	0
20	40	घरगुती वापरासाठी विद्युत पुरवठा	0	0	0	0
21	41	घरगुती गॅस वितरण	0	0	0	0
22	42	पिण्यासाठी पाणी पुरविणे.	0	0	0	0
23	43	गोबर गॅस निर्मिती व वितरण	0	0	0	0
24	74	बखार व कोठारे	0	0	0	0
25	97	दुरुस्ती व सेवा	0	0	0	0
26	--	इतर	97056	1229813	1428511	177286
जिल्हा बेरीज			457271	6796840	9099377	1883710

आधार - अर्थ व सांख्यिकी संचालनालय, मुंबई

टिप :- 1) उद्योग गटनिहाय माहिती मोठ्या कारखान्यासाठी दिली

असून लहान कारखान्याची (नमूना निवडीवर) माहिती "इतर"

समोर देण्यात आली आहे. 2) उद्योगाच्या महत्वाच्या बाबीच्या तप-

शिलाची (वार्षिक उद्योग पाहणी) माहिती प्राप्त न झाल्यामुळे 96-97

चीच माहिती देण्यात आली आहे.

तक्ता क्रमांक 5.5

रोजगार व स्वयरोजगार मार्गदर्शन केंद्र वर्ष 2001.

जिल्हा भंडारा/गोंदिया

अ. क्र.	बाब	वर्ष 2001
1	जाहीर केलेल्या रिकाम्या जागांची संख्या	1056
2	सेवायोजन कार्यालयाचा उपयोग करणारे मालक	195
3	नवीन नोंदणी केलेल्या उमेदवारांची संख्या	17084
4	वर्ष अखेरीस पटावरील उमेदवारांची संख्या	159724
5	नोकरी मिळालेल्या उमेदवारांची संख्या	
	अ. खाजगी क्षेत्र	23
	ब. सार्वजनिक क्षेत्र एकूण	205
	क. एकूण	228
6	नोकरी मिळालेल्या उमेदवारांची संख्या	
	अ. अनु.जाती/ अनु.जमाती	57
	ब. इतर	171
	क. एकूण	228
7	राष्ट्रीय वर्गीकरणानुसार व्यवसाय	
	1. व्यावसायिक तांत्रिक आणि संबंधित कामगार	
	अ) नोंदणी केलेले	300
	ब) नोकरी दिलेले	17
	2. प्रशासकीय, शास्त्रीय व व्यवस्थापकीय कामगार	
	अ) नोंदणी केलेले	291
	ब) नोकरी दिलेले	-
	3. लेखनिक व तत्संबंधित कामगार	
	अ) नोंदणी केलेले	164
	ब) नोकरी दिलेले	20
	4. त्रिक्री कामगार	
	अ) नोंदणी केलेले	-
	ब) नोकरी दिलेले	-
	5. शेतकरी, मत्स्य व्यवसाय शिकारी व संबंधित कामगार	
	अ) नोंदणी केलेले	47
	ब) नोकरी दिलेले	3

पुढे चालू.

तक्ता क्रमांक 5.5

रोजगार व स्वयरोजगार मार्गदर्शन केंद्र वर्ष 2001

जिल्हा भंडारा/गोंदिया

अ. क्र.	बाब	वर्ष 2001
7	6. खाण कामगार अ) नोंदणी केलेले ब) नोकरी दिलेले	43
	7. वाहतूक व दळणवळण व्यवसायातील कामगार अ) नोंदणी केलेले ब) नोकरी दिलेले	76 -
	8. क्राफ्टसमन, उत्पादन प्रक्रीया कामगार व इतर अ) नोंदणी केलेले ब) नोकरी दिलेले	140 6
	9. सेवा, खेळ व तत्सम कामगार अ) नोंदणी केलेले ब) नोकरी दिलेले	49 33
	10. इतर कोठेही वर्गीकरण न केलेले कामगार अ) नोंदणी केलेले ब) नोकरी दिलेले	15974 149
	11. एकूण अ) नोंदणी केलेले ब) नोकरी दिलेले	17084 228

आधार - उप-प्रादेशिक सेवायोजन कार्यालय, भंडारा/गोंदिया

तक्ता क्रमांक 5.6

व्यवसाय मार्गदर्शन कार्यक्रम वर्ष 2001-2002

जिल्हा -भंडारा/ गोंदिया

अ.क्र.	बाब	परिमाण	वर्ष 2001-2002
1	2	3	4
1	<p>सेवायोजन केंद्रातील व्यवसाय मार्गदर्शन केंद्र</p> <p>1) वैयक्तिक मार्गदर्शन/व्यक्तीशः अगर गटामध्ये सल्ला दिलेल्यांची संख्या</p> <p>2) सेवायोजन केंद्रामध्ये घेण्यात आलेल्या गटांची चर्चा</p> <p>3) मार्गदर्शन केलेल्या अर्जदारांना नोकरी विषयी/ प्रशिक्षणासाठी/ उमेदवारासाठी दिलेल्यांची संख्या</p>	<p>संख्या</p> <p>संख्या</p> <p>संख्या</p>	<p>3018</p> <p>84</p> <p>961</p>
2	<p>विश्व विद्यालयीन सेवायोजन माहिती मार्गदर्शन केंद्रातील व्यवसाय मार्गदर्शन</p> <p>1) वैयक्तिक मार्गदर्शन/व्यक्तीशः अगर गटामध्ये दिलेल्याची संख्या</p> <p>2) सेवायोजन केंद्रामध्ये घेण्यात आलेल्या गटांची चर्चा</p> <p>3) मार्गदर्शन केलेल्या अर्जदारांना नोकरीविषयी/ प्रशिक्षणासाठी/ उमेदवारासाठी दिलेल्यांची संख्या</p>	<p>संख्या</p> <p>संख्या</p> <p>संख्या</p>	<p>23</p> <p>24</p> <p>-</p>

आधार - 1) उप-प्रादेशिक सेवायोजन कार्यालय, भंडारा /गोंदिया

2) उप-प्रादेशिक सेवायोजन अधिकारी वर्ग-1 विद्यापिठ व्यवसाय माहिती व मार्गदर्शन

केंद्र, अमरावती रोड, नागपूर.

तक्ता क्रमांक 5.7

जिल्हयातील कर्मचा-यांची संख्या (कर्मचारी गणना 2001)

जिल्हा - भंडारा/गोंदिया

अ. क्र.	बाब (वेतनश्रेणीनुसार पदाची श्रेणी)	शासकीय	जिल्हापरिषद	नगरपरिषद
1	2	3	4	5
1	अ	296	209	4
2	ब	1385	1603	185
3	क	7522	8753	815
4	ड	3789	1480	1273
5	एकूण अ ते ड	12992	12045	2277
6	इ (इतर वर्ग)	2174	5511	560
7	एकूण अ ते इ	15166	17556	2837

टिप :- "इ"- इतर यामध्ये कार्यव्ययी आस्थापनेवरील आकस्मिक खर्चातून रोजगार दिले जाणारे रोजंदारीवरील, अशकालीन, मानसेवी आणि वरील वर्गीकरणात समाविष्ट न झालेले कर्मचारी यांचा समावेश होतो.

आधार - अर्थ व सांख्यिकी संचालनालय, मुंबई.

तक्ता क्रमांक 5.8

निरनिराळ्या उद्योगातील रोजगार (31 मार्च 2002 ला संपणा-या वर्षाकरिता)

जिल्हा - भंडारा/गोंदिया

अ. क्र.	उद्योगाचे नांव	राष्ट्रीय उद्योग संकेतांक	माहिती देणा-या आस्थापनांची संख्या	कर्मचारी संख्या			
				शासकीय	निमशासकीय	खाजगी	एकूण
1	2	3	4	5	6	7	8
1	कृषी	0	20	1740	241	262	2243
2	खाणकाम	10	4	0	2236	0	2236
3	वस्तूनिर्माण	20 व 21	56	3328	0	4044	7372
4	वीज निर्मिती, गॅस, पाणी व सांडपाणी सेवा	40 ते 42	5	52	1760	0	1812
5	बांधकाम	50	14	1674	312	0	1986
6	घाऊक व किरकोळ व्यापार व हॉटेल व्यवसाय	60 ते 69	7	0	14	177	191
7	परिवहन, गोदामे आणि दळणवळणे	70 ते 75	8	414	1837	7	2258
8	दिल्ले पुरवठा, विमा स्थावर मालमत्ता आणि व्यापार विषयक सेवा	80 ते 83	95	15	1092	1183	2290
9	सामूहिक, सामाजिक व व्यक्तिगत सेवा	90 ते 96	231	5511	13724	5468	24703
10	इतर (दुरुस्ती सेवा)	98 ते 99	0	0	0	0	0
जिल्हा एकूण			440	12734	21216	11141	45091

आधार - जिल्हा सेवायोजन अधिकारी, भंडारा/गोंदिया

तक्ता क्रमांक 5.9

विद्युतीकरण झालेल्या शहरांची व गावांची संख्या व त्यांची लोकसंख्या (31 मार्च 2002 अखेर)

जिल्हा - भंडारा /गोंदिया		(लोकसंख्या हजाराने)								
अ. क्र.	यंत्रणा	वर्ष	जिल्ह्यातील संख्या		विद्युतीकरण झालेली गावे		विद्युतीकरण झालेली शहरे		एकूण विद्युतीकरण झालेली गावे व शहरे	
			गावे	शहरे	संख्या	लोकसंख्या	संख्या	लोकसंख्या	संख्या	लोकसंख्या
1	2	3	4	5	6	7	8	9	10	11
1	महाराष्ट्र राज्य विद्युत मंडळ भंडारा	31/03/91	1803	8	1654	1832	8	276	1662	2108
		31/03/01	1820	8	1658	2018	8	318	1666	2336
		31/03/02	1820	8	1658	2018	8	318	1666	2336
2	खाजगी विद्युत कंपनी	31/03/91	0	0	0	0	0	0	0	0
		31/03/01	0	0	0	0	0	0	0	0
		31/03/02	0	0	0	0	0	0	0	0
जिल्हा- एकूण		31/03/91	1803	8	1654	1832	8	276	1662	2108
		31/03/01	1820	8	1658	2018	8	318	1666	2336
		31/03/02	1820	8	1658	2018	8	318	1666	2336

आधार- अधीक्षक अभियंता, महाराष्ट्र राज्य विद्युत मंडळ, भंडारा.

टिप :-1)जिल्ह्यात विद्युतीकरणासाठी खाजगी कंपनी नाहीत.

2) स्तंभ 4 मध्ये ओसांड गावे समाविष्ट आहेत .31/3/2001व 31/3/2002 मध्ये 2001च्या

जनगणनेप्रमाणे गावांची संख्या व लोकसंख्या दर्शविण्यात आलेली असून आकडेवारी अस्थाई आहे.

तक्ता क्रमांक 5.10

विजेची वापर 2001-2002 या वर्षाकरिता

जिल्हा - भंडारा /गोंदिया

(हजार किलोवॅट तासांमध्ये)

अ. क्र.	निर्मितीचा प्रकार	विजेच्या प्रकाराचा वापर						कनेक्शन्सची संख्या	
		घरगुती	व्यापारी कामासाठी लघुशक्तीसाठी	औद्योगिक	सार्वजनिक दिवाबत्ती	कृषि	इतर		एकूण
1	2	3	4	5	6	7	8	9	10
1	धर्मल	123760 (16.93)	18408 (2.52)	427300 (58.47)	9340 (1.28)	99940 (13.67)	52052 (7.12)	730800	281340
2	हायड्रो								
3	इतर	-	-	-	-	-	-	-	-
	एकूण	123760 (16.93)	18408 (2.52)	427300 (58.47)	9340 (1.28)	99940 (13.67)	52052 (7.12)	730800	281340

आधार- अधीक्षक अभियंता, महाराष्ट्र राज्य विद्युत मंडळ, भंडारा.

टिप- 1) कसातील आकडे एकूणशी टक्केवारी दर्शविताने.

2) ग्रामीण भागात विजेमध्ये भार नियमन जास्त प्रमाणात असल्यामुळे विजेचा वापर मागील वर्षापेक्षा कमी दिसून येतो.

तक्ता क्रमांक 5.11
(आर्थिक गणना - 1998)
कृषी व बिगर कृषी उद्योग

जिल्हा - भंडारा/गोंदिया

अ. क्र.	बाब	* कृषी उद्योग			बिगर कृषी उद्योग			कृषी व बिगर कृषी एकूण		
		ग्रामीण	नागरी	एकूण	ग्रामीण	नागरी	एकूण	ग्रामीण	नागरी	एकूण
1	2	3	4	5	6	7	8	9	10	11
1	उद्योगांची संख्या									
	अ. स्वकार्यरत उद्योग**	17174	746	17920	50496	12514	63010	67670	13260	80930
	ब. आस्थापना***	441	22	463	11499	5111	16610	11940	5133	17073
	क. एकूण	17615	768	18383	61995	17625	79620	79610	18393	98003
2	मालकीच्या प्रकारानुसार एकूण उद्योग (संख्या)									
	अ. सहकारी	5	1	6	683	171	854	688	172	860
	ब. सार्वजनिक	2	0	2	6042	777	6819	6044	777	6821
	क. खाजगी	17608	767	18375	55270	16677	71947	72878	17444	90322
3	मालकाचा विशेष सामाजिक गट (एकूण संस्थेची टक्केवारी)									
	अ. अनुसूचित जाती	9.54	11.33	9.61	25.35	17.56	23.62	21.85	17.30	20.99
	ब. अनुसूचित जमाती	12.36	8.33	12.19	7.42	6.2	7.15	8.51	6.29	8.09
4	जागविरहीत कार्यान्वीत असलेल्या उद्योगांची एकूणशी टक्केवारी	27.68	50.78	28.64	9.65	13.09	10.41	13.64	14.67	13.83
5	शक्तीवर चालणा-या उद्योगांची एकूण संस्थेची टक्केवारी	0.73	6.64	0.98	13.17	18.00	14.24	10.42	17.52	11.75
6	सर्वसाधारणपणे काम करणा-या कामगारांची संख्या									
	अ. एकूण कामगार	30527	1381	31908	135528	58171	193699	166055	59552	225607
	ब. वेतनावर काम करणारे कामगार	639	45	684	47869	36754	84623	48508	36799	85307
	क. वेतनावरील कामगारांची एकूण कामगारांशी टक्केवारी	2.09	3.26	2.14	35.32	63.18	43.69	29.21	61.79	37.81
	ड. कामगारांची प्रति उद्योग सरासरी संख्या	2	2	2	2	3	2	2	3	

टीप :- * कृषी उत्पादन व मळे वगळून कृषी संबंधीत उद्योग.

** पगारावर एकही कर्मचारी नसलेले उद्योग

*** ज्या उद्योगात कमीतकमी एकतरी व्यक्ती पगारावर काम करते असे उद्योग

आधार :- आर्थिक गणना-1998, अर्थ व सांख्यिकी संचालनालय, महाराष्ट्र राज्य, मुंबई.

तक्ता क्रमांक: 5.12

- प्रमुख उद्योग गटानुसार उद्योगांची संख्या आणि सर्वसाधारणपणे नेहमी काम करणा-या कामगारांची संख्या
(आर्थिक गणना-1998) (कृषी व विगर कृषी उद्योग)

जिल्हा - भंडारा/गोंदिया

अ. क्र.	बाब	ग्रामीण		नागरी		एकूण	
		उद्योग	कामगार	उद्योग	कामगार	उद्योग	कामगार
1	2	3	4	5	6	7	8
1	कृषी	17615	30527	768	1381	18383	31908
2	खनिज उत्पादन व खाणकाम	17	157	5	1767	22	1924
3	वस्तूनिर्माण	24960	58211	4197	12249	29157	70460
4	बीज, गॅस आणि पाणी पुरवठा	33	325	14	114	47	439
5	बांधकाम	2002	3829	189	559	2191	4388
6	घाऊक व्यापार	482	895	456	1110	938	2005
7	किरकोळ व्यापार	15326	24477	6376	10845	21702	35322
8	उपहारगृहे आणि हॉटेल्स	2252	4394	896	2058	3148	6452
9	वाहतूक	599	1410	325	1345	924	2755
10	साठवण आणि गोदाम विषयक	84	168	115	204	199	372
11	दळणवळण	170	403	122	429	292	832
12	वित्तीय, विमा, स्थावर मालमत्ता आणि व्यावसायिक सेवा	1997	4642	820	2828	2817	7470
13	सामूहिक, सामाजिक व व्यक्तीगत सेवा	14073	36617	4110	24663	18183	61280
14	इतर सेवा (इतरज वर्गीकरण न केलेल्या)	0	0	0	0	0	0
सर्व प्रमुख उद्योग गट (एकूण)		79610	166055	18393	59552	98003	225607

आधार :- अर्थ व सांख्यिकी संचालनालय, महाराष्ट्र शासन, मुंबई (आर्थिक गणना -1998)

तक्ता क्रमांक : 5.13

महत्वाच्या उद्योगगटानुसार कृषी व बिगर कृषी आस्थापनांची संख्या
(आर्थिक गणना-1998)

जिल्हा - भंडारा/गोंदिया

अ.क्र.	उद्योग गट	उद्योग गट संकेतांक	आस्थापना		
			ग्रामीण	नागरी	एकूण
1	2	3	4	5	6
1	कृषी	0	441	22	463
2	खाणकाम व दगडकाम	1	3	5	8
3	वस्तूनिर्माण	2 व 3	1341	778	2119
4	बीज, गॅस व पाणी पुरवठा	4	32	12	44
5	बांधकाम	5	138	51	189
6	घाऊक व्यापार	6	74	200	274
7	किरकोळ व्यापार	6	1596	1558	3154
8	उपहारगृहे व हॉटेल्स	6	410	334	744
9	वाहतूक	7	245	96	341
10	साठवण व गोदाम विषयक	7	64	45	109
11	दळणवळण	7	140	59	199
12	अर्थपूरवठा संस्था, विमा मालमत्ता व धंदे विषयक	8	717	388	1105
13	सामूहीक, सामाजिक व व्यक्तीगत सेवा	9	6739	1585	8324
14	इतर	10	0	0	0
एकूण			11940	5133	17073

आधार :- अर्थ व सांख्यिकी संचालनालय, महाराष्ट्र शासन, मुंबई (आर्थिक गणना-1998)

तक्ता क्रमांक :- 5.14

महत्वाच्या उद्योगगटानुसार कृषी व बिगर कृषी आस्थापनातील कामगारांची संख्या
(आर्थिक गणना-1998)

जिल्हा - भंडारा/गोंदिया

अ. क्र.	उद्योग गट	उद्योग गट संकेतांक	आस्थापनेवरील कामगार		
			ग्रामीण	नागरी	एकूण
1	2	3	4	5	6
1	कृषी	0	1184	94	1278
2	खाणकाम व दगडकाम	1	124	1767	1891
3	वस्तूनिर्माण	2 व 3	13529	7044	20573
4	बीज, गॅस व पाणी पुरवठा	4	324	109	433
5	वांधकाम	5	1198	390	1588
6	घाऊक व्यापार	6	361	796	1157
7	किरकोळ व्यापार	6	4252	4565	8817
8	निवासगृहे व उपहारगृहे	6	1547	1282	2829
9	वाहतूक	7	893	1090	1983
10	साठवणुक व वखार	7	148	124	272
11	दळणवळण	7	363	341	704
12	अर्थपुरवठा संस्था, विमा मालमत्ता	8	2872	2290	5162
13	सामूहीक, सामाजिक व व्यक्तीगत सेवा	9	27344	21582	48926
14	इतर	10	0	0	0
एकूण			54139	41474	95613

आधार :- अर्थ व सांख्यिकी संचालनालय, महाराष्ट्र शासन, मुंबई (आर्थिक गणना-1998)

तक्ता क्रमांक : 5.15

बिगर कृषी सहकारी आस्थापना (सर्व उद्योगाट एकत्र)
(आर्थिक गणना-1998)

जिल्हा - भंडारा/गोंदिया

अ. क्र.	बाब	ग्रामीण	नागरी	एकूण
1	2	3	4	5
1	सहकारी औद्योगिक आस्थापनांची संख्या	683	171	854
2	विजेवर चालणा-या आस्थापनांची एकूण संस्थांशी टक्केवारी	3.22	0.58	2.69
3	सहकारी औद्योगिक आस्थापनात सर्वसाधारणपणे काम करणारे कामगार	अ. एकूण कामगार 3862	1461	5323
	ब. प्रती आस्थापना कामगारांची संख्या	6	9	6

आधार :- अर्थ व सांख्यिकी संचालनालय, महाराष्ट्र शासन, मंबई (आर्थिक गणना 1998)

तक्ता क्रमांक 5.16

उद्योग गटानुसार सहकारी औद्योगिक संस्था व रोजगार यांची संख्या
(आर्थिक गणना 1998)

जिल्हा - भंडारा/गोंदिया

अ. क्र.	उद्योग गट	ग्रामीण		नागरी		एकूण	
		आस्थापना	रोजगार	आस्थापना	रोजगार	आस्थापना	रोजगार
1	2	3	4	5	6	7	8
1	कृषी	5	16	1	3	6	19
2	खाणकाम व दगडकाम	0	0	0	0	0	0
3	वस्तूनिर्माण व दुरुस्ती सेवा	101	1511	12	99	113	1610
4	बीजबत्ती गॅस व पाणी	3	37	1	12	4	49
5	बांधकाम	0	0	0	0	0	0
6	घाऊक व्यापार	4	18	1	2	5	20
7	किरकोळ व्यापार	38	114	6	13	44	127
8	उपहार गृहे व हॉटेल्स	1	4	2	4	3	8
9	वाहतूक	0	0	0	0	0	0
10	साठवणूक व वखार	12	18	3	15	15	33
11	दळणवळण	0	0	2	32	2	32
12	अर्थ पुरवठा, विमा, मालमत्ता, धंदे	280	1212	80	685	360	1897
13	सामूहिक, सामाजिक व व्यक्तिगत सेवा	244	948	64	599	308	1547
14	इतर सेवा	0	0	0	0	0	0
15	एकूण बिगर कृषी उद्योग गट	683	3862	171	1461	854	5323
एकूण प्रमुख उद्योग गट		688	3878	172	1464	860	5342

आधार - अर्थ व सांख्यिकी संचालनालय, महाराष्ट्र शासन, मुंबई (आर्थिक गणना 1998)

तक्ता क्रमांक 5.17 (अ)

वस्तुनिर्माण व दुरुस्तीसेवा या गटातील स्वकार्यरत उद्योगांची एकूण संख्या व नेहमी काम करणा-या कर्मचा-
यांची आकारमान गटानुसार संख्या

(आर्थिक गणना 1998)

जिल्हा - भंडारा/गोंदिया

अ.क्र.	रोजगारांचा आकारमान गटसंख्या	ग्रामीण		नागरी		एकूण	
		स्वकार्यरत उद्योग एकूण संख्या	नेहमी काम करणा-या व्यक्तींची संख्या	स्वकार्यरत उद्योग एकूण संख्या	नेहमी काम करणा-या व्यक्तींची संख्या	स्वकार्यरत उद्योग एकूण संख्या	नेहमी काम करणा-या व्यक्तींची संख्या
1	2	3	4	5	6	7	8
1	1-2	20588	34572	3127	4168	23715	38740
2	3	2338	7014	191	573	2529	7587
3	4	516	2064	67	268	583	2332
4	5	95	475	19	95	114	570
5	6-9	74	477	15	101	89	578
6	10 व अधिक	8	80	0	0	8	80
सर्व आकारमान गट		23619	44682	3419	5205	27038	49837

आधार - अर्थ व सांख्यिकी संचालनालय, महाराष्ट्र शासन, मुंबई (आर्थिक गणना 1998)

तक्ता क्रमांक 5.17 (ब)
 वस्तुनिर्माण व बुस्तीसेवा या गटातील आस्थापनांची एकूण संख्या व नेहमी काम
 करणा-या कर्मचा-यांची आकारमान गटानुसार संख्या
 (आर्थिक गणना 1998)

जिल्हा - भंडारा/गोंदिया

अ.क्र.	रोजगाराचा आकारमान गटसंख्या	ग्रामीण		नागरी		एकूण	
		आस्थापनांची एकूण संख्या	नेहमी काम करणा-या व्यक्तींची संख्या	आस्थापनांची एकूण संख्या	नेहमी काम करणा-या व्यक्तींची संख्या	आस्थापनांची एकूण संख्या	नेहमी काम करणा- या व्यक्तींची संख्या
1	2	3	4	5	6	7	8
1	1-2	399	732	194	360	593	1092
2	3	204	612	158	474	362	1086
3	4	148	592	98	392	246	984
4	5	113	565	66	330	179	895
5	6-9	216	1535	117	822	333	2357
6	10-19	158	2032	89	1154	247	3186
7	20-49	80	2181	42	1273	122	3454
8	50-199	16	1368	12	944	28	2312
9	200-499	4	1398	1	295	5	1693
10	500 व त्यापेक्षा जास्त	3	2514	1	1000	4	3514
सर्व आकारमान गट		1341	13529	778	7044	2119	20573

आधार - अर्थ व सांख्यिकी संचालनालय, महाराष्ट्र शासन, मुंबई (आर्थिक गणना 1998)

तक्ता क्रमांक 5.18 (अ)

घाऊक व करकाळ व्यापारामधील स्वकार्यरत उद्योगांची संख्या व नेहमी काम करणा-या कर्मचा-यांची आकारमान गटानुसार संख्या

(आर्थिक गणना 1998)

जिल्हा - भंडारा/गोंदिया

अ.क्र.	सेजगारांचा आकारमान गटसंख्या	ग्रामीण		नागरी		एकूण	
		स्वकार्यरत एकूण उद्योग संख्या	नेहमी काम करणा-या व्यक्तींची संख्या	स्वकार्यरत एकूण उद्योग संख्या	नेहमी काम करणा-या व्यक्तींची संख्या	स्वकार्यरत एकूण उद्योग संख्या	नेहमी काम करणा-या व्यक्तींची संख्या
1	2	3	4	5	6	7	8
1	1-2	13425	18377	4847	5825	18272	24202
2	3	542	1626	161	483	703	2109
3	4	124	496	48	192	172	688
4	5	27	135	15	75	42	210
5	6-9	20	125	3	19	23	144
6	10 व अधिक	0	0	0	0	0	0
सर्व आकारमान गट		14138	20759	5074	6594	19212	27353

आधार - अर्थ व सांख्यिकी संचालनालय, महाराष्ट्र शासन, मुंबई (आर्थिक गणना 1998)

तक्ता क्रमांक 5.18 (ब)

घाऊक व किरकोळ व्यापारउद्योग गटातील आस्थापनांची एकूण संख्या व नेहमी काम करणा-या कर्मचा-
यांची आकारमान गटानुसार संख्या

(आर्थिक गणना 1998)

जिल्हा - भंडारा/गोंदिया

अ.क्र.	रोजगारांचा आकारमान गटसंख्या	ग्रामीण		नागरी		एकूण	
		आस्थापनांची एकूण संख्या	नेहमी काम करणा-या व्यक्तींची संख्या	आस्थापनांची एकूण संख्या	नेहमी काम करणा-या व्यक्तींची संख्या	आस्थापनांची एकूण संख्या	नेहमी काम करणा-या व्यक्तींची संख्या
1	2	3	4	5	6	7	8
1	1-2	1026	1914	900	1714	1926	3628
2	3	399	1197	481	1443	880	2640
3	4	134	536	188	752	322	1288
4	5	43	215	66	330	109	545
5	6-9	38	251	90	617	128	868
6	10-19	24	308	28	330	52	638
7	20-49	5	139	4	112	9	251
8	50-199	1	53	1	63	2	116
9	200-499	0	0	0	0	0	0
10	500 व त्यापेक्षा जास्त	0	0	0	0	0	0
सर्व आकारमान गट		1670	4613	1758	5361	3428	9974

आधार - अर्थ व सांख्यिकी संचालनालय, महाराष्ट्र शासन, मुंबई (आर्थिक गणना 1993)

तक्ता क्रमांक 5.19 (अ)

सामुहिक, सामाजिक व व्यक्तिगत सेवामधील एकूण स्वकार्यरत उद्योगांची संख्या व नेहमी काम करणा-या कर्मचा-यांची आकारमान गटानुसार संख्या

(आर्थिक गणना 1998)

जिल्हा - भंडारा/गोंदिया

अ.क्र.	रोजगारांचा आकारमान गटसंख्या	ग्रामीण		नागरी		एकूण	
		स्वकार्यरत उद्योगांची एकूण संख्या	नेहमी काम करणा-या व्यक्तींची संख्या	स्वकार्यरत उद्योगांची एकूण संख्या	नेहमी काम करणा-या व्यक्तींची संख्या	स्वकार्यरत उद्योगांची एकूण संख्या	नेहमी काम करणा-या व्यक्तींची संख्या
1	2	3	4	5	6	7	8
1	1-2	7135	8551	2440	2787	9575	11338
2	3	136	408	65	195	201	603
3	4	41	164	11	44	52	208
4	5	12	60	4	20	16	80
5	6-9	8	55	4	25	12	80
6	10 व अधिक	2	35	1	10	3	45
सर्व आकारमान गट		7334	9273	2525	3081	9859	12354

आधार - अर्थ व सांख्यिकी संचालनालय, महाराष्ट्र शासन, मुंबई (आर्थिक गणना 1998)

तक्ता क्रमांक 5.19 (ब)

सामुहिक, सामाजिक व व्यक्तिगत सेवामधील आस्थापनेची एकूण संख्या व नेहमी काम करणा-या कर्मचा-
यांची आकारमान गटानुसार संख्या

(आर्थिक गणना 1998)

जिल्हा - भंडारा/गोंदिया

अ.क्र.	रोजगारांचा आकारमान गटसंख्या	ग्रामीण		नागरी		एकूण	
		आस्थापनांची एकूण संख्या	नेहमी काम करणा-या व्यक्तींची संख्या	आस्थापनांची एकूण संख्या	नेहमी काम करणा-या व्यक्तींची संख्या	आस्थापनांची एकूण संख्या	नेहमी काम करणा-या व्यक्तींची संख्या
1	2	3	4	5	6	7	8
1	1-2	4141	7383	591	1046	4732	8429
2	3	710	2130	216	648	926	2778
3	4	506	2024	140	560	646	2584
4	5	243	1215	88	440	331	1655
5	6-9	617	4495	181	1303	798	5798
6	10-19	370	4787	177	2351	547	7138
7	20-49	137	3833	136	4187	273	8020
8	50-199	13	832	46	3959	59	4791
9	200-499	2	645	7	2555	9	3200
10	500 व त्यापेक्षा जास्त	0	0	3	4533	3	4533
सर्व आकारमान गट		6739	27344	1585	21582	8324	48926

आधार - अर्थ व सांख्यिकी संचालनालय, महाराष्ट्र शासन, मुंबई (आर्थिक गणना 1998)

तक्ता क्रमांक 5.20 (अ)
सर्व उद्योग गटातील स्वकार्यरत उद्योगांची संख्या व नेहमी काम करणा-या कर्मचाऱ्यांची आकारमान
गटानुसार संख्या
(आर्थिक गणना 1998)

जिल्हा - भंडारा/गोंदिया

अ.क्र.	रोजगारांचा आकारमान गटसंख्या	ग्रामीण		नागरी		एकूण	
		स्वकार्यरत उद्योगांची एकूण संख्या	नेहमी काम करणा-या व्यक्तींची संख्या	स्वकार्यरत उद्योगांची एकूण संख्या	नेहमी काम करणा-या व्यक्तींची संख्या	स्वकार्यरत उद्योगांची एकूण संख्या	नेहमी काम करणा-या व्यक्तींची संख्या
1	2	3	4	5	6	7	8
1	1 - 2	20476	29994	2068	2575	22544	32569
2	3	1528	4584	113	339	1641	4923
3	4	381	1524	30	120	411	1644
4	5	114	570	22	110	136	680
5	6-9	78	510	9	54	87	564
6	10 व अधिक	2	20	0	0	2	20
सर्व आकारमान गट		22579	37202	2242	3198	24821	40400

आधार - अर्थ व सांख्यिकी संचालनालय, महाराष्ट्र शासन, मुंबई (आर्थिक गणना 1998)

तक्ता क्रमांक 5.20 (ब)

सर्व उद्योग गट मिळून एकत्र उद्योग गटातील आस्थापनांची एकूण संख्या व नेहमी काम करणा-या कर्मचा-यांची आकारमान गटानुसार संख्या

(आर्थिक गणना 1998)

जिल्हा - भंडारा/गोंदिया

अ.क्र.	रोजगारांचा आकारमान गटसंख्या	ग्रामीण		नागरी		एकूण	
		आस्थापनांची एकूण संख्या	नेहमी काम करणा-या व्यक्तींची संख्या	आस्थापनांची एकूण संख्या	नेहमी काम करणा-या व्यक्तींची संख्या	आस्थापनांची एकूण संख्या	नेहमी काम करणा-या व्यक्तींची संख्या
1	2	3	4	5	6	7	8
1	1-2	6635	11970	2036	3761	8671	15731
2	3	1729	5187	1082	3246	2811	8433
3	4	1037	4148	556	2224	1593	6372
4	5	554	2770	291	1455	845	4225
5	6-9	1077	7675	503	3552	1580	11227
6	10-19	618	7962	376	4912	994	12874
7	20-49	244	6746	207	6300	451	13046
8	50-199	35	2705	65	5438	100	8143
9	200-499	8	2462	11	3841	19	6303
10	500 व त्यापेक्षा जास्त	3	2514	6	6745	9	9259
सर्व आकारमान गट		11940	54139	5133	41474	17073	95613

आधार - अर्थ व सांख्यिकी संचालनालय, महाराष्ट्र शासन, मुंबई (आर्थिक गणना 1993)

तक्ता क्र. 6.1

विविध प्रकारच्या सहकारी संस्था 31.3.2002 अखेर

जिल्हा - भंडारा/ गोंदिया

अ. क्र.	संस्थेचा प्रकार	संस्था संख्या
1.0	सहकारी पतसंस्था (एकुण)	
1.1	जिल्हा मध्यवर्ती सहकारी बँका	1
1.2	प्राथमिक कृषी सहकारी संस्था	675
1.3	शेतकरी सेवा संस्था	2
1.4	लॅम्प्स सहकारी संस्था (आदिवासी सहकारी संस्था)	39
1.5	धान्य बँका	2
1.6	इतर (संस्थेचा प्रकार द्यावा)	-
2.0	बिगर कृषी पतसंस्था (एकुण)	
2.1	प्राथमिक सहकारी संस्था	
	अ) नागरी बँका	3
	ब) कर्मचारी पतसंस्था	-
2.2	इतर बिगर कृषी पतसंस्था	
	अ) कर्मचारी पतसंस्था	157
	ब) नागरी पतसंस्था आणि इतर (भिशी, थ्रिप्ट आणि पतसंस्था वैगरे)	50
	क) इतर	105
3.0	पणन संस्था (एकुण)	
3.1	जिल्हा पणन संस्था	
	अ) सर्वसाधारण उद्देश	1
	ब) विशेष उद्देश	-
3.2	प्राथमिक पणन संस्था	
	अ) सर्वसामान्य तालुका खरेदी विक्री संघ	12
	ब) विशेष	-
3.3	इतर	-
4.0	उत्पादन संस्था (एकुण)(तपशिल 6.13 मध्ये पहावा)-अवलोकनार्थ	1001
5.0	सामाजिक सेवा संस्था (तपशिल 6.13 मध्ये पहावा)-अवलोकनार्थ	379
	एकुण	2425

आधार :- जिल्हा उपनिबंधक, सहकारी संस्था, भंडारा/गोंदिया.

तक्ता क्र.6.2

जिल्हयातील सर्व प्रकारच्या सहकारी संस्थांची माहिती

(31.3.2002 ला संपणा-या वर्षासाठी)

जिल्हा- भंडारा/गोंदिया

(रूपये व सभासद संख्या हजारात)

1	बाब	संख्या
1	2	3
1	संस्था	2425
2	एकुण सभासद	667367
3	भरणा झालेले भागभांडवल (रू.)	1039539
4	वरील तीन पैकी	
	अ) शासकीय भाग भांडवल (रू.)	55491
	ब) स्वतःचा निधी (रू.)	984048
5	ठेवी	8751668
6	खेळते भांडवल (रू.)	5710688
7	निव्वळ दिलेली-कर्जे (रू.)	3787994
8	खरेदीची किंमत (रू.)	397791
9	विक्रीची किंमत (रू.)	127383
10	नफा मिळलेल्या	
	अ) संस्था	976
	ब) रक्कम	137378
11	तोट्यातील	
	अ) संस्था	1368
	ब) रक्कम	79938
12	नफा किंवा तोटा नसलेल्या संस्था	81

आधार :- जिल्हा उपनिबंधक, सहकारी संस्था, भंडारा/ गोंदिया

तक्ता क्रमांक- 6.3

जिल्हयातील सहकारी संस्थांची लेखापरिक्षण वर्गाप्रमाणे वर्गवारी 31.3.2002 अखेर.

जिल्हा - भंडारा/गोंदिया

अ. क्र.	तहसिली	लेखा परिक्षणानुसार वर्गीकरण				वर्गीकरण न केलेल्या	लेखापरीक्षा न झालेल्या	एकूण सहकारी संस्था
		अ	ब	क	ड			
1	2	3	4	5	6	7	8	9
भंडारा								
1	तुमसर	16	65	64	10	20	37	212
2	मोहाडी	5	40	34	19	40	47	185
3	भंडारा	35	135	74	40	28	72	384
4	साकोली	4	58	60	32	36	30	220
5	लाखनी	1	10	15	22	5	5	58
6	पवनी	5	47	27	20	36	45	180
7	लाखादूर	10	39	30	24	33	20	156
जिल्हा एकूण		76	394	304	167	198	256	1395
गोंदिया								
1	तिरोडा	14	53	41	9	22	36	175
2	गोरेगांव	6	28	40	11	10	28	123
3	गोंदिया	15	99	64	14	28	47	267
4	आमगांव	4	26	42	8	11	25	116
5	सालेकसा	1	22	11	10	6	20	70
6	स/अर्जुनी	1	4	6	11	12	14	48
7	अर्जुनी/मोर.	4	35	22	12	21	22	116
8	देवरी	6	40	28	18	12	11	115
जिल्हा एकूण		51	307	254	93	122	203	1030

आधार :- जिल्हा विशेष लेखापरिक्षक, सहकारी संस्था वर्ग-1, भंडारा /गोंदिया.

टिप :- 1) स्तंभ 8 मध्ये लेखापरिक्षणास पात्र नसलेल्या संस्थांचा समावेश आहे.

2) यांतील माहिती सुधारीत आहे.

तक्ता क्रमांक- 6.4

जिल्ह्यातील राज्य आणि जिल्हा पातळीवरील सहकारी बँकेची कार्ये 31.3.2002 अखेर

जिल्हा - भंडारा/गोंदिया

(रु. हजारात)

अ. क्र.	बँकांचा प्रकार	बँक शाखा	सभासद		भाग मांडवल	राखीव व इतर निधी	ठेवी	खळते मांडवल
			संस्था सभासद	व्यक्तिक सभासद				
1	2	3	4	5	6	7	8	9
1	महाराष्ट्र राज्य सहकारी बँक, मुंबई	-	-	-	-	-	-	-
2	जिल्हा मध्यवर्ती सहकारी बँक लि.	58	1722	101	100040	304265	2768266	3691758
3	जिल्हा औद्योगिक सहकारी बँक.	-	-	-	-	-	-	-
4	राज्य भूविकास बँकेची जिल्हा शाखा	14	39	24720	16376	123981	3951	224268
5	राज्य कृषी व ग्रामिण विकास बँक	-	-	-	-	-	-	-

तक्ता क्रमांक- 6.4 (पुढे चालू...)

अ. क्र.	बँकांचा प्रकार	अल्प मुदतीचे कर्ज				मध्यम मुदतीचे कर्ज	दिर्घ मुदतीचे कर्ज
		रोख पत	वटविलेली बिले	एकुण (10+11)	शंतीच्या कामासाठी		
1	2	10	11	12	13	14	15
1	महाराष्ट्र राज्य सहकारी बँक, मुंबई	-	-	-	-	-	-
2	जिल्हा मध्यवर्ती सहकारी बँक लि.	631273	-	631273	187924	362764	8562
3	जिल्हा औद्योगिक सहकारी बँक.	-	-	-	-	-	-
4	राज्य भूविकास बँकेची जिल्हा शाखा	-	-	-	-	-	121114
5	राज्य कृषी व ग्रामिण विकास बँक	-	-	-	-	-	-

तक्ता क्रमांक- 6.4 (पुढे चालू...)

अ. क्र.	बँकांचा प्रकार	योग कर्ज			थकलेल कर्ज		
		अल्प मुदतीचे कर्ज	मध्यम मुदतीचे कर्ज	दिर्घ मुदतीचे कर्ज	अल्प मुदतीचे कर्ज	मध्यम मुदतीचे कर्ज	दिर्घ मुदतीचे कर्ज
1	2	16	17	18	19	20	21
1	महाराष्ट्र राज्य सहकारी बँक, मुंबई	-	-	-	-	-	-
2	जिल्हा मध्यवर्ती सहकारी बँक लि.	549439	957368	58323	458347	354171	15908
3	जिल्हा औद्योगिक सहकारी बँक.	-	-	-	-	-	-
4	राज्य भूविकास बँकेची जिल्हा शाखा	-	-	121114	-	-	62189
5	राज्य कृषी व ग्रामिण विकास बँक	-	-	-	-	-	-

आधार :- 1) जिल्हा मध्यवर्ती बँक लि. भंडारा. 2) महाराष्ट्र राज्य सहकारी कृषी व ग्रामिण विकास बँक लि. भंडारा.

टिप:- 1) अ. क्र. 4 समोरील स्तंभ क्र. 3 मध्ये 6 पे ऑफिसचा समावेश आहे.

2) स्तंभ क्र. 13 मधील कर्ज स्तंभ क्र. 12 पैकी आहेत.

तक्ता क्रमांक :- 6.5

जिल्हयातील प्राथमिक कृषी सहकारी संस्थांचे कार्य 31.3.2002 अखेर.

जिल्हा -भंडारा /गोंदिया

(रु. हजारत)

अ. क्र.	तहसिल	संस्थांची संख्या	एकूण खातेदारांची संख्या	सभासद संख्या				भाग भांडवल	स्तंभ-9 शासकीय भागभांडवल
				एकूण	लहान खातेदार	मोठे खातेदार	इतर सभासद		
1	2	3	4	5	6	7	8	9	10
भंडारा									
1	तुमसर	66	23620	20207	17980	997	1230	8505	70
2	मोहाडी	49	26801	23181	20058	2420	703	11803	7
3	भंडारा	71	25237	22513	17640	4873	0	9370	20
4	साकोली	40	17240	15815	14504	1010	301	6540	50
5	लाखनी	59	19720	16316	14707	1105	504	7880	149
6	पवनी	51	23537	24132	21062	1830	1240	9805	9
7	लाखांदूर	48	19630	19510	16560	2950	0	7240	87
जिल्हा एकूण		384	155785	141674	122511	15185	3978	61143	392
गोंदिया									
1	तिरोडा	64	27345	21141	15898	5243	0	8655	56
2	गोंरेगांव	52	18061	19487	12492	4087	2908	5827	50
3	गोंदिया	59	3200	22166	16412	3398	2356	6885	172
4	आमगांव	46	23472	20990	9816	1981	9193	54230	5600
5	सालेकसा	18	10894	5797	3220	557	2020	1305	0
6	स/अर्जुनी	17	10954	7785	6207	948	630	3912	43
7	अर्जुनी/मोर.	31	16443	13368	11821	1547	0	7550	8
8	देवरी	2	418	369	286	55	28	218	0
जिल्हा एकूण		289	110787	111103	76152	17816	17135	88582	5929

पुढे चालू.

तक्ता क्रमांक :- 6.5

जिल्हयातील प्राथमिक कृषी सहकारी संस्थांचे कार्य 31.3.2002 अखेर.

जिल्हा - भंडारा /गोंदिया

(रु. हजारात)

अ. क्र.	तहसिल	राखीव आणि इतर निधी (रु.)	संस्थेने घेतलेली एकूण कर्जे (रु.)	खेळते भांडवल (रु.)	एकूण दिलेली कर्जे (अल्प, मध्यम, दिर्घ मुदतीची)		येणे कर्जे (अल्प, मध्यम, दिर्घ मुदतीची)	
					कर्जदार	कर्जाची रक्कम	बाकी असलेले सभासद	रक्कम (रु.)
1	2	11	12	13	14	15	16	17
भंडारा								
1	तुमसर	1583	73230	70748	14250	19563	7704	52996
2	मोहाडी	89	151926	139257	16142	32343	12527	110465
3	भंडारा	100	71430	66945	4235	24079	5404	59840
4	साकोली	2030	60230	62308	7520	9081	5500	42568
5	लाखनी	3020	62245	66310	3430	10482	6540	47871
6	पवनी	2886	65708	94764	11704	36100	8028	72869
7	लाखांदूर	22924	83102	116260	1065	38630	7750	75980
जिल्हा एकूण		32632	567871	616592	58346	170278	53453	462589
गोंदिया								
1	तिरोडा	1145	65611	85100	1975	16398	8112	55508
2	गोरेगांव	536	48716	57119	6962	52070	6962	52070
3	गोंदिया	917	6340	81222	2832	116250	2268	75490
4	आमगांव	86	0	65217	852	8498	315	2121
5	सालेकसा	233	2735	27316	417	2350	3096	14747
6	स/अर्जुनी	306	34155	45110	5117	30609	3479	25388
7	अर्जुनी/मोर	6774	38135	6215	2039	21796	6034	18437
8	देवरी	26	565	218	201	511	150	450
जिल्हा एकूण		10023	196257	367517	20395	248482	30416	244211

तक्ता क्रमांक :- 6.5

जिल्हयातील प्राथमिक कृषी सहकारी संस्थांचे कार्य 31.3.2002 अखेर.

जिल्हा - भंडारा / गोंदिया

(रु. हजारत)

अ. क्र.	तहसिल	एकूण कर्जाची थकबाकी (अल्प, मध्यम, दिर्घ मुदतीची)		3 वर्षांपेक्षा कमी वर्षे कर्जाची थकबाकी		3 वर्षांपेक्षा अधिक वर्षे कर्जाची थकबाकी	
		थकबाकीदार	रक्कम रुपये	थकबाकीदार	रक्कम रुपये	थकबाकीदार	रक्कम रुपये
1	2	18	19	20	21	22	23
भंडारा							
1	तुमसर	7934	36513	2929	20255	5005	16258
2	मोहाडी	10449	69503	5384	48283	5065	21220
3	भंडारा	6935	34070	1890	17910	5045	16160
4	साकोली	6903	28708	4685	21108	2218	7600
5	लावनी	7568	30900	4750	22240	2818	8660
6	पवनी	8253	34875	3174	25074	5079	9801
7	लाखंदूर	7880	36277	2938	26109	4942	10168
जिल्हा एकूण		55922	270846	25750	180979	30172	89867
गोंदिया							
1	तिरोडा	7819	45444	2964	17933	4855	27511
2	गोरगाव	5246	25215	1484	9514	3762	15701
3	गोंदिया	8621	56668	1913	17051	6708	39617
4	आमगांव	815	18083	611	16235	204	1848
5	सालेकसा	2365	9134	1503	5533	862	3601
6	स/अर्जुनी	2613	16684	1800	10732	813	5952
7	अर्जुनी/मोर.	4560	24172	2764	17086	1796	7086
8	देवरी	66	224	21	89	45	135
जिल्हा एकूण		32105	195624	13060	94173	19045	101451

आधार :- जिल्हा उपनिबंधक, सहकारी संस्था, भंडारा/ गोंदिया

तक्ता क्रमांक- 6.6

जिल्ह्यातील शेतकरी सेवा संस्थांचे कार्य 31.3.2002 अखेर

जिल्हा - भंडारा/गोंदिया

(रु. हजारात)

अ. क्र.	तहसिल	संस्थांची संख्या	एकूण खातेदारांची संख्या	सभासद संख्या				भाग भांडवल	स्तंभ 9 पैकी शासकीय भाग भांडवल (रु.)
				एकूण	लहान खातेदार	मोठे खातेदार	इतर सभासद		
1	2	3	4	5	6	7	8	9	10.
भंडारा									
1	तमसर	1	3676	3228	2552	446	230	1920	166
2	मोहाडी	0	0	0	0	0	0	0	0
3	भंडारा	0	0	0	0	0	0	0	0
4	साकोली	0	0	0	0	0	0	0	0
5	लाखनी	0	0	0	0	0	0	0	0
6	पवनी	0	0	0	0	0	0	0	0
7	लाखादूर	0	0	0	0	0	0	0	0
जिल्हा एकूण		1	3676	3228	2552	446	230	1920	166
गोंदिया									
1	तिरुजा	0	0	0	0	0	0	0	0
2	गोरेगांव	0	0	0	0	0	0	0	0
3	योंगिगा	1	12340	5657	4781	586	290	1479	219
4	आमगांव	0	0	0	0	0	0	0	0
5	सातेकसा	0	0	0	0	0	0	0	0
6	स/अर्जुनी	0	0	0	0	0	0	0	0
7	अ/मोरगांव	0	0	0	0	0	0	0	0
8	देवरी	0	0	0	0	0	0	0	0
जिल्हा एकूण		1	12340	5657	4781	586	290	1479	219

पुढे चालू

तक्ता क्रमांक- 6.6

जिल्हयातील शेतकरी सेवा संस्थांचे कार्य 31.3.2002 अखेर

जिल्हा - भंडारा/गोंदिया

(रु. हजारत)

अ. क्र.	तहसिल	राखीव आणि इतर निधी (रु.)	संस्थेने घेतलेली एकूण कर्जे (रु.)	खेळते भांडवल (रु.)	एकूण दिलेली कर्जे (अल्प, मध्यम, दिर्घ मुदतीची)		येणे कर्ज (अल्प, मध्यम, दिर्घ मुदतीची)	
					कर्जदार	कर्जाची रक्कम	बाकी असलेले सभासद	रक्कम (रु.)
1	2	11	12	13	14	15	16	17
भंडारा								
1	तमसर	68	18357	40819	65	1136	1070	18357
2	मोहाडी	0	0	0	0	0	0	0
3	भंडारा	0	0	0	0	0	0	0
4	साकोली	0	0	0	0	0	0	0
5	लाखनी	0	0	0	0	0	0	0
6	पवनी	0	0	0	0	0	0	0
7	लाखादूर	0	0	0	0	0	0	0
जिल्हा एकूण		68	18357	40819	65	1136	1070	18357
गोंदिया								
1	तिरोडा	0	0	0	0	0	0	0
2	गोरेगांव	0	0	0	0	0	0	0
3	गोंदिया	830	8856	21513	126	3145	285	5414
4	आमगांव	0	0	0	0	0	0	0
5	सालेकसा	0	0	0	0	0	0	0
6	स/अर्जुनी	0	0	0	0	0	0	0
7	अ/मोरगांव	0	0	0	0	0	0	0
8	देवरी	0	0	0	0	0	0	0
जिल्हा एकूण		830	8856	21513	126	3145	285	5414

पुढे चालू

तक्ता क्रमांक- 6.6

जिल्हयातील शेतकरी सेवा संस्थांचे कार्य 31:3.2002 अखेर

जिल्हा - भंडारा/गोंदिया

(रु. हजारात)

अ. क्र.	तहसिल	एकूण कर्जाची थकबाकी (अल्प, मध्यम, दिर्घ मुदतीची)		3 वर्षांपेक्षा कमी वर्षे कर्जाची थकबाकी		3 वर्षांपेक्षा अधिक वर्षे कर्जाची थकबाकी	
		थक- बाकीदार	रक्कम रुपये	थक- बाकीदार	रक्कम रुपये	थकबाकीदार	रक्कम (रु.)
1	2	18	19	20	21	22	23
भंडारा							
1	तमसर	684	7723	393	4704	291	3019
2	मोहाडी	0	0	0	0	0	0
3	भंडारा	0	0	0	0	0	0
4	साकोली	0	0	0	0	0	0
5	लाखनी	0	0	0	0	0	0
6	पवनी	0	0	0	0	0	0
7	लाखादूर	0	0	0	0	0	0
जिल्हा एकूण		684	7723	393	4704	291	3019
गोंदिया							
1	तिरोडा	0	0	0	0	0	0
2	गोरेगांव	0	0	0	0	0	0
3	गोंदिया	149	1690	65	833	84	857
4	आमगांव	0	0	0	0	0	0
5	सालेकसा	0	0	0	0	0	0
6	स/अर्जुनी	0	0	0	0	0	0
7	अ/मोरगांव	0	0	0	0	0	0
8	देवरी	0	0	0	0	0	0
जिल्हा एकूण		149	1690	65	833	84	857

आधार :- जिल्हा उपनिबंधक, सहकारी संस्था, भंडारा/गोंदिया

तक्ता क्रमांक :- 6.7

जिल्हयातील आदिवासी सहकारी संस्थांचे कार्य 31.3.2002 अखेर.

जिल्हा - भंडारा / गोंदिया

(रुपये हजारत)

अ. क्र.	तहसिल	संस्थांची संख्या	एकूण खातेदारांची संख्या	सभासद संख्या				भाग भांडवल (रुपये)	स्तंभ-9 शासकीय भाग भांडवल
				एकूण	लहान खातेदार	मोठे खातेदार	इतर सभासद		
1	2	3	4	5	6	7	8	9	10
भंडारा									
1	तुमसर								
2	मोहाडी								
3	भंडारा								
4	साकोली		नि		रं			क	
5	लाखनी								
6	पवनी								
7	लाखादर								
जिल्हा एकूण			नि		रं			क	
गोंदिया									
1	तिरोडा	2	5257	1429	750	382	297	311	40
2	गोरेगांव	0	0	0	0	0	0	0	0
3	गोंदिया	1	1159	940	568	57	315	257	20
4	आमगांव	1	1043	515	495	20	0	182	10
5	सालेकसा	6	8000	4224	3024	1000	200	619	126
6	स/अर्जुनी	8	6900	6038	4703	1302	33	2588	90
7	अर्जुनी/मोर.	6	7011	6957	3721	1034	2202	2318	85
8	देवरी	15	17469	9430	7948	1407	75	3150	2971
जिल्हा एकूण		39	46839	29533	21209	5202	3122	9425	3342

तक्ता क्रमांक :- 6.7

जिल्ह्यातील आदिवासी सहकारी संस्थांचे कार्य 31.3.2002 अखेर.

जिल्हा -भंडारा/गोंदिया

(रुपये हजारात)

अ. क्र.	तहसिल	राखीव आणि इतर निधी रुपये	संस्थेने घेतलेली एकूण कर्जे रुपये	खेळते भांडवल रुपये	एकूण दिलेली कर्जे (अल्प, मध्यम, दिर्घ मुदतीची)		येणे कर्ज (अल्प, मध्यम, दिर्घ मुदतीची)	
					कर्जदार	कर्जाची रक्कम रुपये	बाकी असलेले सभासद	रक्कम रुपये
1	2	11	12	13	14	15	16	17
भंडारा								
1	तुमसर							
2	मोहाडी							
3	भंडारा							
4	साकोली	नि			रं			क
5	लाखनी							
6	पानी							
7	लाखादर							
जिल्हा एकूण		नि			रं			क
गोंदिया								
1	तिरोडा	11	2606	4798	37	359	337	2064
2	गोरेगांव	0	0	0	0	0	0	0
3	गोंदिया	19	1756	2673	780	852	635	1147
4	आमगांव	1	0	2032	443	329	10	53
5	सालेकसा	114	320	9376	139	536	1407	6863
6	स/अर्जुनी	64	13314	14463	2026	10754	1748	9800
7	अर्जुनी/मोर.	127	23491	29956	658	5548	2243	16980
8	देवरी	103	21106	38101	3773	18867	2753	10752
जिल्हा एकूण		439	62593	101399	7856	37245	9133	47659

तक्ता क्रमांक :- 6.7

जिल्हयातील आदिवासी सहकारी संस्थांचे कार्य 31.3.2002 अखेर.

जिल्हा - भंडारा / गोंदिया

(रुपये हजारत)

अ. क्र.	तहसिल	एकूण कर्जाची थकबाकी (अल्प, मध्यम, दिर्घ मुदतीची)		3 वर्षांपेक्षा अधिक वर्षे कर्जाची थकबाकी		3 वर्षांपेक्षा अधिक वर्षे कर्जाची थकबाकी	
		थकबाकीदार	रक्कम रुपये	थकबाकीदार	रक्कम रुपये	थकबाकीदार	रक्कम रुपये
1	2	18	19	20	21	22	23
भंडारा							
1	तुमसर						
2	मोहाडी						
3	भंडारा						
4	साकोली	नि		रं		क	
5	लाखनी						
6	पवनी						
7	लाखादर						
जिल्हा एकूण		नि		रं		क	
गोंदिया							
1	तिरोडा	332	1949	61	621	271	1328
2	गोन्गांव	0	0	0	0	0	0
3	गोंदिया	635	1147	307	519	328	628
4	आमगांव	51	988	40	773	11	215
5	सालेकसा	809	3394	253	1233	556	2161
6	स/अर्जुनी	1733	5199	1315	3945	418	1254
7	अर्जुनी/मोर.	1826	10640	884	5236	942	5404
8	देवरी	2466	12666	1759	9018	707	3648
जिल्हा एकूण		7852	35983	4619	21345	3233	14638

आधार :- जिहा उपनिबंधक सहकारी संस्था भंडारा / गोंदिया

टिप :- 1) भंडारा जिल्हयांत आदिवासी सहकारी संस्था नाहीत.

तक्ता क्रमांक - 6.8

जिल्ह्यातील प्राथमिक कृषी सहकारी संस्थांनी दिलेली पिक कर्ज 31.3.2002 अखेर.

जिल्हा - भंडारा/गोंदिया

रुपये हजारात

अ. क्र.	तहसिल	एकूण रकाना 4 ते 13	अन्नधान्ये					अन्नधान्येतर				
			गहू	भात	ज्वार वर्गीय धान्य	डाळी	इतर	कापूस	गळीता ची धान्ये	ऊस	ताग व मेस्टा	इतर
1	2	3	4	5	6	7	8	9	10	11	12	13
भंडारा												
1	तुमसर	35280	1750	15030	0	0	0	0	0	18500	0	0
2	मोहाडी	13960	1330	12160	0	0	0	0	0	470	0	0
3	भंडारा	15493	1550	13943	0	0	0	0	0	0	0	0
4	भंडारा	8054	0	8054	0	0	0	0	0	0	0	0
5	लाखनी	8603	0	8603	0	0	0	0	0	0	0	0
6	पवनी	12878	0	12878	0	0	0	0	0	0	0	0
7	लाखादूर	11954	0	11954	0	0	0	0	0	0	0	0
जिल्हा एकूण		106222	4630	82622	0	0	0	0	0	18970	0	0
गोंदिया												
1	तिरोडा	12647	0	12647	0	0	0	0	0	0	0	0
2	गोरेगांव	52070	0	52070	0	0	0	0	0	0	0	0
3	गोंदिया	16243	0	16243	0	0	0	0	0	0	0	0
4	आमगांव	8498	0	8498	0	0	0	0	0	0	0	0
5	सालेकसा	2735	0	2735	0	0	0	0	0	0	0	0
6	स/अर्जुनी	5216	0	5216	0	0	0	0	0	0	0	0
7	अर्जुनी/गो.	17472	0	17472	0	0	0	0	0	0	0	0
8	देवरी	180	0	180	0	0	0	0	0	0	0	0
जिल्हा एकूण		115061	0	115061	0	0	0	0	0	0	0	0

आधार :- जिल्हा उपनिबंधक, सहकारी संस्था, भंडारा/गोंदिया

तक्ता क्रमांक - 6.9

जिल्हयातील शेतकरी सेवा संस्थांनी दिलेली पिक कर्जे 31.3.2002 अखेर.

जिल्हा - भंडारा/गोंदिया

(रुपये हजारात)

अ. क्र.	तहसिल	एकूण रकाना 4 ते 13	अन्नधान्ये					अन्नधान्येतर				
			गहू	भात	ज्वार वर्गीय धान्य	डाळी	इतर	कापूस	गळीता ची धान्ये	ऊस	ताग व मेस्टा	इतर
1	2	3	4	5	6	7	8	9	10	11	12	13
भंडारा												
1	तुमसर	759	85	484	0	0	0	0	0	190	0	0
2	मोहाडी	0	0	0	0	0	0	0	0	0	0	0
3	भंडारा	0	0	0	0	0	0	0	0	0	0	0
4	साकोली	0	0	0	0	0	0	0	0	0	0	0
5	लाखनी	0	0	0	0	0	0	0	0	0	0	0
6	पवनी	0	0	0	0	0	0	0	0	0	0	0
7	लांखादुर	0	0	0	0	0	0	0	0	0	0	0
जिल्हा एकूण		759	85	484	0	0	0	0	0	190	0	0
गोंदिया												
1	तिरोडा	0	0	0	0	0	0	0	0	0	0	0
2	गोरेगांव	0	0	0	0	0	0	0	0	0	0	0
3	गोंदिया	10547	0	10547	0	0	0	0	0	0	0	0
4	आमगांव	0	0	0	0	0	0	0	0	0	0	0
5	सालेकसा	0	0	0	0	0	0	0	0	0	0	0
6	स/अर्जुनी	0	0	0	0	0	0	0	0	0	0	0
7	अर्जुनी/मोर.	0	0	0	0	0	0	0	0	0	0	0
8	देवरी	0	0	0	0	0	0	0	0	0	0	0
जिल्हा एकूण		10547	0	10547	0	0	0	0	0	0	0	0

आधार :- जिल्हा उपनिबंधक, सहकारी संस्था, भंडारा/ गोंदिया

तक्ता क्रमांक - ०.10

जिल्हयातील आदिवासी सहकारी संस्थांनी दिलेली पिक कर्जे 31.3.2002 अखेर:

जिल्हा - भंडारा/गोंदिया

(रुपये हजारात)

अ. क्र.	तहसिल	एकूण रकाना 4 ते 13	अन्नधान्ये					अन्नधान्येतर				
			गहू	भात	ज्वार वर्गीय धान्य	डाळी	इतर	कापूस	गळीता ची धान्ये	ऊस	ताग व मेस्टा	इतर
1	2	3	4	5	6	7	8	9	10	11	12	13
भंडारा												
1	तुमभर											
2	मोहाडी											
3	भंडारा											
4	साकोली		नि				रं				क	
5	लासानी											
6	पवनी											
7	लासांदूर											
जिल्हा एकूण			नि				रं				क	
गोंदिया												
1	तिरोडा	281	0	281	0	0	0	0	0	0	0	0
2	गोगेगाव	0	0	0	0	0	0	0	0	0	0	0
3	गोंदिया	570	0	570	0	0	0	0	0	0	0	0
4	अभमगाव	329	0	329	0	0	0	0	0	0	0	0
5	साजेकसा	320	0	320	0	0	0	0	0	0	0	0
6	रु/अर्जुनी	3267	0	3267	0	0	0	0	0	0	0	0
7	अर्जुनी/मोर.	5548	0	3627	0	0	0	0	0	0	0	1921
8	देवरी	4064	0	4064	0	0	0	0	0	0	0	0
जिल्हा एकूण		14379	0	12458	0	0	0	0	0	0	0	1921

आधार :- जिल्हा उपनिबंधक, सहकारी संस्था, भंडारा/गोंदिया

टिप :- 1) भंडारा जिल्हयांत आदिवासी सहकारी संस्था नाहित.

तक्ता क्रमांक :- 6.11

जिल्हयातील विंगर कृषी सहकारी पत संस्थांचे कार्य 31.3.2002 अखेर.

जिल्हा - भंडारा / गोंदिया

(रुपये हजारत)

अ. क्र.	प्रकार	संस्था संख्या	सभासद संख्या	भाग भांडवल (रु.)	राखीव व इतर निधी (रु.)	ठेवी (रु.)	खेळते भांडवल (रु.)	कर्ज			
								अग्रिम (रु.)	वसूल झालेले (रु.)	येणे (रु.)	धर्णीत (रु.)
1	2	3	4	5	6	7	8	9	10	11	12
1 प्राथमिक सहकारी बँका											
1.	नागरी बँका	3	47792	50247	71881	2171671	2785071	1341594	469592	1321418	127108
2.	कर्मचारी पतपेढी आणि इतर										
2 इतर विंगर कृषी											
1.	नागरी बँका										
2.	कर्मचारी पतपेढी	157	89861	249736	27165	558996	445622	283347	411153	315143	42557
3.	इतर (नागरी पतपेढी)	155	65896	44508	12887	216154	857890	294839	235963	706804	58634

आधार :- जिल्हा उपनिबंधक, सहकारी संस्था, भंडारा / गोंदिया

तक्ता क्रमांक:- 6.12

जिल्हा आणि प्राथमिक पणन संस्थांचे कार्य 31.3.2002 अखेर.

जिल्हा - भंडारा/गोंदिया

(रुपये हजारात)

अ. क्र.	तहसिल	संस्था संख्या	सभासद संख्या	खेळते भांडवल रुपये	खरेदीची किंमत (रुपये)			विक्रीची किंमत (रुपये)		
					कृषी उत्पादन	शेतीच्या गरजेच्या वस्तू	उप-भोगाच्या वस्तू	मालक म्हणून	अडत्या म्हणून	एकूण
1	2	3	4	5	6	7	8	9	10	11
भंडारा										
1	तुमसर	1	458	3689	0	9526	0	0	0	0
2	मोहाडी	1	739	3966	12466	0	3927	0	0	0
3	भंडारा	1	963	4819	0	20	0	20	0	20
4	साकाली	0	0	0	0	0	0	0	0	0
5	लाखनी	1	1254	5342	0	0	0	0	0	0
6	पवनी	1	1305	1843	272	5652	682	0	0	0
7	लाखादूर	1	3212	1574	0	0	1751	0	0	0
जिल्हा एकूण		6	7931	21233	12738	15198	6360	20	0	20
जिल्हा पातळी वरील संस्था		1	206	2498	17	2813	0	0	0	0
गोंदिया										
1	तिरोडा	1	61	3789	0	167	0	314	0	314
2	गोरंगाव	1	497	2156	0	2156	0	2253	0	2253
3	गोंदिया	1	1068	6290	412	41200	172	0	1361	1361
4	आमगाव	1	1185	477	0	7098	0	915	0	915
5	सालेकसा	0	0	0	0	0	0	0	0	0
6	स/अर्जुनी	0	0	0	0	0	0	0	0	0
7	अर्जुनी/मोर.	1	4338	7091	8728	0	8266	8312	0	8312
8	देवरी	1	1164	120	262	0	461	0	503	503
जिल्हा एकूण		6	8313	19923	9402	50621	8899	11794	1864	13658

पुढे चालू.

तक्ता क्रमांक:- 6.12

जिल्हा आणि प्राथमिक पणन संस्थांचे कार्य 31.3.2002 अखेर.

जिल्हा - भंडारा/गोदिया

(रुपये हजारत)

अ. क्र.	तहसिल	कृषी उत्पादनाची विक्री (अडते व मालक म्हणून)							
		भात व तांदूळ	गहू	इतर अन्नधान्य	कापूस	गळीताची धान्ये	डाळी	इतर	एकूण
1	2	12	13	14	15	16	17	18	19
भंडारा									
1	तुमसर	0	0	0	0	0	0	0	0
2	महाडी	0	0	0	0	0	0	31133	31133
3	भंडारा	0	0	0	0	0	0	0	0
4	साकाली	0	0	0	0	0	0	0	0
5	लाखनी	0	0	0	0	0	0	0	0
6	पवनी	0	0	0	0	0	0	0	0
7	लाखादूर	0	0	0	0	0	0	0	0
जिल्हा एकूण		0	0	0	0	0	0	31133	31133
जिल्हा पातळी वरील संस्था		0	0	0	0	0	0	0	0
गोदिया									
1	फिरोडा	0	0	0	0	0	0	0	0
2	गोरेगाव	0	0	0	0	0	0	0	0
3	गोदिया	0	0	0	0	0	0	0	0
4	आमगांव	0	0	0	0	0	0	0	0
5	भालेकसा	0	0	0	0	0	0	0	0
6	रा/अर्जुनी	0	0	0	0	0	0	0	0
7	अर्जुनी/मोर	0	0	0	0	0	0	0	0
8	देवरी	0	0	0	0	0	0	0	0
जिल्हा एकूण		0	0	0	0	0	0	0	0

पुढे चालू

तक्ता क्रमांक:- 6.12

जिल्हा आणि प्राथमिक पणन संस्थांचे कार्य 31.3.2002 अखेर.

जिल्हा - भंडारा/गोंदिया

(रुपये हजारात)

अ. क्र.	तहसिल	शेतीला आवश्यक वस्तूंची विक्री (अडते व मालक म्हणून)					उपभोग्य वस्तूंची एकूण विक्री
		खते	वियाणे	कृषी औजारं	इतर	एकूण	
1	2	20	21	22	23	24	25
भंडारा							
1	तुमसर	0	0	0	0	0	0
2	मोहाडी	16412	1022	0	0	17434	3927
3	भंडारा	0	350	0	0	350	0
4	साकाली	0	0	0	0	0	0
5	लाखनी	884	134	0	0	1018	682
6	पवनी	0	279	0	7760	8039	1751
7	लाखादूर	0	224	0	0	224	0
जिल्हा एकूण		17296	2009	0	7760	27065	6360
जिल्हा पातळी दरील संस्था							
		0	21	0	0	21	0
गोंदिया							
1	तिरोडा	261	52	0	1	314	0
2	गोरेगाव	2133	120	0	0	2253	0
3	गोंदिया	412	0	0	0	412	172
4	आमगांव	0	0	0	0	0	0
5	सालेकसा	0	0	0	0	0	0
6	स/अर्जुनी	0	0	0	0	0	0
7	अर्जुनी/मोर.	7919	393	0	0	8312	8266
8	देवरी	0	330	0	12	342	461
जिल्हा एकूण		10725	895	0	13	11633	8899

आधार :- जिल्हा उपनिबंधक, सहकारी संस्था, भंडारा/गोंदिया

टिप :- सालेकसा व देवरी तालुक्यांत पणन संस्था नाहीत.

तक्ता क्रमांक :- 6.13

जिल्ह्यातील उत्पादक आणि सामाजिक सेवा संस्थांचे कार्य 31.3.2002 अखेर.

जिल्हा - भंडारा /गोंदिया

(रुपये हजारात)

अ. क्र.	संस्थेचा प्रकार	संस्थांची संख्या	सभासदांची संख्या	भाग भांडवल (रुपये)	राखीव आणि इतर निधी (रुपये)	खेळते भांडवल (रुपये)
1	2	3	4	5	6	7
1	उत्पादक संस्था					
	1.1 साखर कारखाने	1	5027	62000	119461	107009
	1.2 इतर शेती प्रक्रीया संस्था	23	15087	10440	9171	29281
	1.3 विणकर संस्था (हातमाग/ यंत्रभाग)	12	1579	750	120	3813
	1.4 सुत गिरण्या	1	360	3120	5	-
	1.5 औद्योगिक वसावती/संस्था	1	89	241	905	1352
	1.6 इतर औद्योगिक संस्था	42	15626	10290	1404	14828
	1.7 दुग्ध व्यवसाय संस्था	571	37482	548	5505	9804
	1.8 दुग्ध व्यवसाय संघ	1	200	1952	19149	33198
	1.9 मत्स्य व्यवसाय संस्था	238	17489	741	829	955
	1.10 शेती संस्था	-	-	-	-	-
	1.11 उपसा जलसिंचन संस्था	55	13645	682	2235	108581
	1.12 वन कामगार संस्था	33	9770	917	4103	89377
	1.13 इतर संस्था(पशुधन संस्था	16	1099	144	22	133
	1.14 कुक्कूट पालन वराह पालन संस्था	7	281	210	23	11800
2	सामाजिक सेवा संस्था					
	2.1 ग्राहक भांडारे	45	21013	53169	4712	123872
	2.2 गृहनिर्माण संस्था	144	4863	2484	499	63656
	2.3 कामगार कंत्राटदार संस्था	138	6505	689	7128	50174
	2.4 परिवहन संस्था	6	232	45	9	125
	2.5 अ) महिला सहकारी संस्था	25	1453	249	39	466
	ब) जिल्हा सहकारी मंडळ	1	1012	1105	730	121
	क) संघ	6	773	1590	4673	18025
	ड) जिल्हा देखरेख संस्था	14	765	-	-	-

आधार :- जिल्हा उपनिबंधक, सहकारी संस्था, भंडारा./ गोंदिया.

टिप :- अ. 2.5 (क) समोरील संघात दुग्ध संघाचा समावेश करण्यात आला आहे.

तक्ता क्रमांक :- 6.14

जिल्हयातील उत्पादक संस्था आणि सामाजिक सेवा संस्था यांचे प्रमुख कार्याचा तपशील

जिल्हा -भंडारा/गोंदिया

'31 मार्च 2002 अखेर

अ. क्र.	संस्थांचे प्रकार	बाब	परिमाण	साध्य
1	2	3	4	5
1	साखर कारखाने	अ. गाळलेल्या ऊसाचे वजन ब. गाळलेल्या ऊसाची किंमत क. उत्पादीत साखरेचे वजन ड. उत्पादीत साखरेची किंमत	हजार मे.टन लाख रुपये हजार मे.टन लाख रुपये	73000.00 408.75 74.00 916.75
2	प्राथमिक विणकर सहकारी संस्था.	अ. चालू माग ब. सुत खरेदी क. उत्पादन ड. विक्री	संख्या लाख रुपये लाख रुपये लाख रुपये	120 0.30 2.10 1.40
3	सुत गिरण्या	अ. चात्यांची संख्या ब. उत्पादीत सूत	संख्या 00 हजार टन	- -
4	इतर औद्योगिक संस्था	अ. कच्चा माल खरेदी ब. उत्पादन क. विक्री	लाख रुपये लाख रुपये लाख रुपये	14.30 18.38 16.36
5	दुध व्यवसाय संस्था	अ. दुध खरेदीची किंमत ब. दुध विक्रीची किंमत	लाख रुपये लाख रुपये	2061.42 2119.21
6	दुध व्यवसाय संघटना	अ. दुध खरेदीची किंमत ब. दुध विक्रीची किंमत	लाख रुपये लाख रुपये	1072.27 1130.17
7	मत्स्य व्यवसाय संस्था	अ. पकडलेल्या मासळीची किंमत ब. विक्रीची किंमत	लाख रुपये लाख रुपये	3.15 4.76
8	मत्स्य व्यवसाय केंद्रीय संस्था	अ. पकडलेल्या मासळीची किंमत ब. विक्रीची किंमत	लाख रुपये लाख रुपये	4.01 6.29
9	कृषी संस्था	अ. कसलेले क्षेत्र ब. उत्पादन (विक्री किंमत)	"00" हेक्टर लाख रुपये	2410 उ.ना.
10	उपसा जलसिंचन संस्था	भिजलेले क्षेत्र	"00" हेक्टर	4911
11	वन कामगार संस्था	अ. दिलेली कूपे ब. वन उत्पादन मूल्य	संख्या लाख रुपये	30 92.63
12	घाऊक ग्राहक भांडारे	अ. खरेदीची किंमत ब. विक्रीची किंमत	लाख रुपये लाख रुपये	83.10 85.55
13	प्राथमिक ग्राहक भांडारे	अ. खरेदीची किंमत ब. विक्रीची किंमत	लाख रुपये लाख रुपये	141.48 297.09
14	कामगार कंत्राटदार संस्था	अ. वर्षात हाती घेतलेली कामे ब. हाती घेतलेल्या कामाची अदा.किं. क. दिलेली मजुरी	संख्या लाख रुपये लाख रुपये	3757 181814.00 18462.00
15	गृहनिर्माण संस्था	बांधलेल्या घरांची/ गाळ्यांची संख्या	संख्या	745

आधार :- जिल्हा उपनिबंधक, सहकारी संस्था, भंडारा/गोंदिया

तक्ता क्रमांक - 6.15

जिल्हयातील नियोजित बाजारपेठांची माहिती 31.3.2002 अखेर.

जिल्हा-भंडारा/गोंदिया

(परिमाण - टन /मूल्य - रु."000")

अ. क्र.	कृषी उत्पन्न बाजार समितीचे नांव	तहसिल	बाजार पेठेचा प्रकार	उपबाजार पेठांची संख्या	वार्षिक आवक			
					1) धान		2) तांदूळ	
					परिमाण	मूल्य (रु.)	परिमाण	मूल्य (रु.)
1	2	3	4	5	6	7	8	9
भंडारा								
1	तुमसर	तुमसर	प्राथमिक	1	32	161	62	8134
2	मोहाडी	मोहाडी	प्राथमिक	-	0	0	0	0
3	भंडारा	भंडारा	प्राथमिक	-	22	135	116	921
4	-	साकोली	-	-	0	0	0	0
5	लाखनी	लाखनी	प्राथमिक	1	1836	10262	0	0
6	पवनी	पवनी	प्राथमिक	2	2056	75792	4043	32625
7	लाखादुर	लाखादुर	प्राथमिक	-	2464	99875	334	20262
जिल्हा एकूण				4	6410	187225	5170	61942
गोंदिया								
1	तिरोडा	तिरोडा	प्राथमिक	-	18	106	0	0
2	गोरेगांव	गोरेगांव	प्राथमिक	-	0	0	0	0
3	गोंदिया	गोंदिया	प्राथमिक	2	42	243781	143	1307
4	आमगांव	आमगांव	प्राथमिक	-	108	50889	16	7824
5	-	सालेकसा	-	-	0	0	0	0
6	-	स/अर्जुनी	-	-	0	0	0	0
7	अर्जुनी/मोर.	अर्जुनी/मोर.	प्राथमिक	1	25	113602	0	0
8	-	देवरी	-	-	0	0	0	0
जिल्हा एकूण				3	193	408378	159	9131

पुढे चालू

तक्ता क्रमांक - 6.15

जिल्हयातील नियोजित बाजारपेठांची माहिती 31.3.2002 अखेर.

जिल्हा-भंडारा/गोंदिया

(परिमाण - टन /मूल्य - रु."000")

अ. क्र.	कृषी उत्पन्न बाजार समितीचे नांव	तहसिल	बाजार पेठेचा प्रकार	उपबाजार पेठांची संख्या	वार्षिक आवक			
					3) ज्वारी		4) गहू	
					परिमाण	मूल्य (रु.)	परिमाण	मूल्य (रु.)
1	2	3	4	5	10	11	12	13
भंडारा								
1	तुमसर	तुमसर	प्राथमिक	1	0	0	70	459
2	मोहाडी	मोहाडी	प्राथमिक	-	0	0	0	0
3	भंडारा	भंडारा	प्राथमिक	-	27	148	75	4408
4	-	साकोली	-	-	0	0	0	0
5	लाखनी	लाखनी	प्राथमिक	1	0	0	0	0
6	पवनी	पवनी	प्राथमिक	2	4	21	284	1187
7	लाखादुर	लाखादुर	प्राथमिक	-	0	0	140	4326
जिल्हा एकुण				4	31	169	1251	10380
गोंदिया								
1	तिरोडा	तिरोडा	प्राथमिक	-	0	0	0	0
2	गोरेगांव	गोरेगांव	प्राथमिक	-	0	0	0	0
3	गोंदिया	गोंदिया	प्राथमिक	2	9	61	146	3562
4	आमगांव	आमगांव	प्राथमिक	-	0	0	20	7351
5	-	सालेकसा	-	-	0	0	0	0
6	-	स/अर्जुनी	-	-	0	0	0	0
7	अर्जुनी/मोर.	अर्जुनी/मोर.	प्राथमिक	1	0	0	0	0
8	-	देवरी	-	-	0	0	0	0
जिल्हा एकुण				3	9	61	166	10913

पुढे चालू.

तक्ता क्रमांक - 6.15

जिल्हयातील नियोजित बाजारपेठांची माहिती 31.3.2002 अखेर.

जिल्हा-भंडारा/गोंदिया

(परिमाण - टन /मूल्य - रु."000")

अ. क्र.	कृषी उत्पन्न बाजार समितीचे नाव	तहसिल	बाजार पेठेचा प्रकार	उपबाजार पेठांची संख्या	वार्षिक आवक			
					5) चना		6) उडीद	
					परिमाण	मूल्य (रु.)	परिमाण	मूल्य (रु.)
1	2	3	4	5	14	15	16	17
भंडारा								
1	तुमसर	तुमसर	प्राथमिक	1	62	907	7	120
2	मोहाडी	मोहाडी	प्राथमिक	-	0	0	0	0
3	भंडारा	भंडारा	प्राथमिक	-	150	1672	2	31
4	-	साकोली	-	-	0	0	0	0
5	लाखनी	लाखनी	प्राथमिक	1	0	0	0	0
6	पवनी	पवनी	प्राथमिक	2	1045	16721	13	231
7	लाखादुर	लाखादुर	प्राथमिक	-	2	348	3	646
जिल्हा एकूण				4	1259	19648	25	1028
गोंदिया								
1	तिरोडा	तिरोडा	प्राथमिक	-	0	0	0	0
2	गोरेगांव	गोरेगांव	प्राथमिक	-	0	0	0	0
3	गोंदिया	गोंदिया	प्राथमिक	2	9	167	0	0
4	आमगांव	आमगांव	प्राथमिक	-	25	264	0	0
5	-	सालेकसा	-	-	0	0	0	0
6	-	स/अर्जुनी	-	-	0	0	0	0
7	अर्जुनी/मोर.	अर्जुनी/मोर.	प्राथमिक	1	0	0	0	0
8	-	देवरी	-	-	0	0	0	0
जिल्हा एकूण				3	34	431	0	0

पुढे चालू.

तक्ता क्रमांक - 6.15

जिल्हयातील नियंत्रित बाजारपेठांची माहिती 31.3.2002 अखेर.

जिल्हा-भंडारा/गोंदिया

(परिमाण - टन /मूल्य - रु."000")

अ. क्र.	कृषी उत्पन्न बाजार समितीचे नांव	तहसिल	बाजार पेठेचा प्रकार	उपबाजार पेठांची संख्या	वार्षिक आवक			
					7) मुंग		8)तूर	
					परिमाण	मूल्य (रु.)	परिमाण	मूल्य (रु.)
1	2	3	4	5	18	19	20	21
भंडारा								
1	तुमसर	तुमसर	प्राथमिक	1	0	0	25	344
2	मोहाडी	मोहाडी	प्राथमिक	-	0	0	0	0
3	भंडारा	भंडारा	प्राथमिक	-	31	599	87	1117
4	-	साकोली	-	-	0	0	0	0
5	लाखनी	लाखनी	प्राथमिक	1	0	0	0	0
6	पवनी	पवनी	प्राथमिक	2	184	3477	38	488
7	लाखादुर	लाखादुर	प्राथमिक	-	23	4520	1	1389
जिल्हा एकुण				4	238	8596	151	3338
गोंदिया								
1	तिरोडा	तिरोडा	प्राथमिक	-	0	0	0	0
2	गोरगांव	गोरगांव	प्राथमिक	-	0	0	0	0
3	गोंदिया	गोंदिया	प्राथमिक	2	0	0	0	0
4	आमगांव	आमगांव	प्राथमिक	-	0	0	1	18
5	-	सालेकसा	-	-	0	0	0	0
6	-	स/अर्जुनी	-	-	0	0	0	0
7	अर्जुनी/मोर.	अर्जुनी/मोर.	प्राथमिक	1	0	0	0	0
8	-	देवरी	-	-	0	0	0	0
जिल्हा एकुण				3	0	0	1	18

पुढे चालू.

तक्ता क्रमांक - 6.15

जिल्हयातील नियोजित बाजारपेठांची माहिती 31.3.2002 अखेर.

जिल्हा-भंडारा/गोंदिया

(परिमाण - टन/मूल्य - रु."000")

अ. क्र.	कृषी उत्पन्न बाजार समितीचे नांव	तहसिल	बाजार पेठेचा प्रकार	उपबाजार पेठांची संख्या	वार्षिक आवक			
					9) मसुरी		10) सोयाबीन	
					परिमाण	मूल्य (रु.)	परिमाण	मूल्य (रु.)
1	2	3	4	5	22	23	24	25
भंडारा								
1	तुमसर	तुमसर	प्राथमिक	1	13	176	5	42
2	मोहाडी	मोहाडी	प्राथमिक	-	0	0	0	0
3	भंडारा	भंडारा	प्राथमिक	-	1	11	496	4425
4	-	साकोली	-	-	0	0	0	0
5	लाखनी	लाखनी	प्राथमिक	1	0	0	0	0
6	पवनी	पवनी	प्राथमिक	2	18	223	295	2482
7	लाखादुर	लाखादुर	प्राथमिक	-	0	0	7	460
जिल्हा एकुण				4	32	410	803	7409
गोंदिया								
1	तिरोडा	तिरोडा	प्राथमिक	-	0	0	0	0
2	गोरेगांव	गोरेगांव	प्राथमिक	-	0	0	0	0
3	गोंदिया	गोंदिया	प्राथमिक	2	0	0	0	0
4	आमगांव	आमगांव	प्राथमिक	-	0	0	0	0
5	-	सालेकसा	-	-	0	0	0	0
6	-	स/अर्जुनी	-	-	0	0	0	0
7	अर्जुनी/मोर.	अर्जुनी/मोर.	प्राथमिक	1	0	0	0	0
8	-	देवरी	-	-	0	0	0	0
जिल्हा एकुण				3	0	0	0	0

पुढे चालू.

तक्ता क्रमांक - 6.15

जिल्ह्यातील नियोजित बाजारपेठांची माहिती 31.3.2002 अखेर.

जिल्हा-भंडारा/गोंदिया

(परिमाण - टन /मूल्य - रु."000")

अ. क्र.	कृषी उत्पन्न बाजार समितीचे नांव	तहसिल	बाजार पेठेचा प्रकार	उपबाजार पेठांची संख्या	वार्षिक आषक			
					11) भुइमूंग		12) पोपट	
					परिमाण	मूल्य (रु.)	परिमाण	मूल्य (रु.)
1	2	3	4	5	26	27	28	29
भंडारा								
1	तुमसर	तुमसर	प्राथमिक	1	1	8	433	6167
2	मोहाडी	मोहाडी	प्राथमिक	-	0	0	0	0
3	भंडारा	भंडारा	प्राथमिक	-	0	0	40	3367
4	-	साकोली	-	-	0	0	0	0
5	लाखनी	लाखनी	प्राथमिक	1	0	0	0	0
6	पवनी	पवनी	प्राथमिक	2	253	2446	50	679
7	लाखादुर	लाखादुर	प्राथमिक	-	2	48	15	2015
जिल्हा एकूण				4	256	2502	543	12228
गोंदिया								
1	तिरोडा	तिरोडा	प्राथमिक	-	0	0	0	0
2	गोरेगांव	गोरेगांव	प्राथमिक	-	0	0	0	0
3	गोंदिया	गोंदिया	प्राथमिक	2	0	0	5	46
4	आमगांव	आमगांव	प्राथमिक	-	25	266	5	66
5	-	शालेकसा	-	-	0	0	0	0
6	-	स/अर्जुनी	-	-	0	0	0	0
7	अर्जुनी/मांर.	अर्जुनी/मांर.	प्राथमिक	1	0	0	0	0
8	-	देवरी	-	-	0	0	0	0
जिल्हा एकूण				3	25	266	10	112

पुढे चालू.

तक्ता क्रमांक - 6.15

जिल्हयातील नियोजित बाजारपेठांची माहिती 31.3.2002 अखेर.

जिल्हा-भंडारा/गोंदिया

(परिमाण - टन /मूल्य - रु."000")

अ. क्र.	कृषी उत्पन्न बाजार समितीचे नांव	तहसिल	बाजार पेठेचा प्रकार	उपबाजार पेठांची संख्या	वार्षिक आवक			
					13) ज्वस		14) गुळ	
					परिमाण	मूल्य (रु.)	परिमाण	मूल्य (रु.)
1	2	3	4	5	30	31	32	33
भंडारा								
1	तुमसर	तुमसर	प्राथमिक	1	19	311	2615	25532
2	मोहाडी	मोहाडी	प्राथमिक	-	0	0	0	0
3	भंडारा	भंडारा	प्राथमिक	-	25	396	0	0
4	-	साकोली	-	-	0	0	0	0
5	लाखनी	लाखनी	प्राथमिक	1	0	0	0	0
6	पवनी	पवनी	प्राथमिक	2	15	235	0	0
7	लाखादुर	लाखादुर	प्राथमिक	-	0	0	0	0
जिल्हा एकुण				4	59	942	2615	25532
गोंदिया								
1	तिरोडा	तिरोडा	प्राथमिक	-	0	0	0	0
2	गोरेगांव	गोरेगांव	प्राथमिक	-	0	0	0	0
3	गोंदिया	गोंदिया	प्राथमिक	2	191	3052	52	626
4	आमगांव	आमगांव	प्राथमिक	-	0	0	152	808
5	-	सालेकसा	-	-	0	0	0	0
6	-	स/अर्जुनी	-	-	0	0	0	0
7	अर्जुनी/मोर.	अर्जुनी/मोर.	प्राथमिक	1	0	0	0	0
8	-	देवरी	-	-	0	0	0	0
जिल्हा एकुण				3	191	3052	204	1434

पुढे चालू.

तक्ता क्रमांक - 6.15

जिल्हयातील नियंत्रित बाजारपेठांची माहिती 31.3.2002 अखेर.

जिल्हा-भंडारा/गोंदिया

(परिमाण - टन /मूल्य - रु."000")

अ. क्र.	कृषी उत्पन्न बाजार समितीचे नांव	तहसिल	बाजार पेठेचा प्रकार	उपबाजार पेठांची संख्या	वार्षिक आवक			
					15)वाटाणा		एकूण बेरीज	
					परिमाण	मूल्य (रु.)	परिमाण	मूल्य (रु.)
1	2	3	4	5	34	35	36	37
भंडारा								
1	तुमसर	तुमसर	प्राथमिक	1	33	301	3992	42662
2	मोहाडी	मोहाडी	प्राथमिक	-	0	0	0	0
3	भंडारा	भंडारा	प्राथमिक	-	17	144	1771	17374
4	-	साकोली	-	-	0	0	0	0
5	लाखनी	लाखनी	प्राथमिक	1	0	0	1836	10262
6	पवनी	पवनी	प्राथमिक	2	1539	1448	9842	139055
7	लाखादुर	लाखादुर	प्राथमिक	-	127	1212	3118	135101
जिल्हा एकूण				4	1716	3105	20559	344454
गोंदिया								
1	तिरोडा	तिरोडा	प्राथमिक	-	0	0	18	106
2	गोरेगांव	गोरेगांव	प्राथमिक	-	0	0	0	0
3	गोंदिया	गोंदिया	प्राथमिक	2	59	692	656	253294
4	आमगांव	आमगांव	प्राथमिक	-	20	168	372	67654
5	-	सालेकसा	-	-	0	0	0	0
6	-	स/अर्जुनी	-	-	0	0	0	0
7	अर्जुनी/मोर.	अर्जुनी/मोर.	प्राथमिक	1	0	0	25	113602
8	-	देवरी	-	-	0	0	0	0
जिल्हा एकूण				3	79	860	1071	434656

आधार :- जिल्हयातील सर्व कृषी उत्पन्न बाजार समित्या.

टिप :- 1)मोहाडी व गोरेगांव बाजारपेठेत मालाची आवक झालेली नाही.2) सालेकसा, देवरी व स/अर्जुनी या तालुक्यांत नियंत्रित बाजारपेठा नाहीत.

तक्ता क्रमांक - 6.16

जिल्हयातील सावकारांची संख्या आणि त्यांनी दिलेली कर्जे 31.3.2002 अखेर.

जिल्हा - भंडारा/गोंदिया

रुपये हजारात

अ. क्र.	तहसिल	सावकारांची संख्या	व्यापा-यांना दिलेली कर्जे	व्यापा-यां व्यतिरिक्त दिलेली कर्जे	एकूण (4+5) (रुपये)
1	2	3	4	5	6
भंडारा					
1	तुनसर	27	0	13520	13520
2	मोहाडी	28	0	7125	7125
3	भंडारा	52	0	5840	5840
4	साकोली	24	0	2760	2760
5	लाखनी	30	0	2835	2835
6	पवनी	22	0	2264	2264
7	लाखांदूर	8	0	740	740
जिल्हा एकूण		191	0	35084	35084
गोंदिया					
1	तिरोडा	20	0	6210	6210
2	गोरेगांव	0	0	0	0
3	गोंदिया	52	0	13400	13400
4	आमगांव	6	0	4950	4950
5	सालेकसा	0	0	0	0
6	स/अर्जुनी	6	0	8235	8235
7	स. र्जुनी/नेर.	18	0	0	0
8	दवरी	0	0	0	0
जिल्हा एकूण		102	0	32795	32795

आधार : जिल्हा उपनिबंधक, सहकारी संस्था, भंडारा/गोंदिया

तक्ता क्रमांक 7.1

सार्वजनिक व अर्धसहाय्यित संस्थांमार्फत उपलब्ध असलेल्या वैद्यकीय सुविधांची माहिती : 2001
जिल्हा - भंडारा/गोंदिया

अ. क्र.	तहसील	संख्या						
		रुग्णालये	दवाखाने	प्रसुतीग्रहे	प्राथमिक आरोग्य केंद्र	उपकेंद्राची संख्या	डॉक्टर	परिचारिका
1	2	3	4	5	6	7	8	9
भंडारा								
1	तुमसर	1	3	5	5	37	18	68
2	मोहाडी	1	3	4	5	25	14	40
3	भंडारा	2	7	4	5	27	45	194
4	साकोली	1	3	3	5	25	16	45
5	लाखनी	0	8	2	5	27	16	36
6	पवनी	1	10	1	4	24	23	43
7	लाखादूर	1	7	7	4	27	18	39
एकूण जिल्हा		7	41	26	33	192	150	465
गोंदिया								
1	तिरोडा	1	4	2	4	30	12	41
2	गोरेगाव	1	3	2	5	22	12	26
3	गोंदिया	3	8	4	8	41	38	122
4	आमगाव	1	6	2	5	29	12	34
5	सालंकसा	1	3	2	3	20	7	26
6	स/अर्जुनी	1	6	2	4	27	17	32
7	अर्जुनी/मोर	2	4	2	6	40	16	48
8	देवरी	2	7	2	4	29	15	44
एकूण जिल्हा		12	41	18	39	238	129	373

पुढे चालू

तक्ता क्रमांक 7.1

सार्वजनिक व अर्थसहायित संस्थांमार्फत उपलब्ध असलेल्या वैद्यकीय सुविधांची माहिती : 2001

जिल्हा - भंडारा/गोंदिया

अ. क्र.	तहसील	खाटांची संख्या			उपचार केलेले आंतररुग्ण (00)			उपचार केलेले वाहयरुग्ण (00)		
		एकूण	स्त्रियांसाठी	मुलांसाठी	पुरुष	स्त्रिया	मुले	पुरुष	स्त्रिया	मुले
1	2	10	11	12	13	14	15	16	17	18
भंडारा										
1	तुमसर	98	40	30	2	3	2	34	30	31
2	मोहाडी	60	20	30	0	1	0	11	16	17
3	भंडारा	418	208	166	5	11	2	151	30	44
4	साकोली	60	30	20	1	2	0	30	47	13
5	लाखनी	30	10	10	0	0	0	21	25	19
6	पवनी	74	30	32	1	1	1	33	42	35
7	लाखांदूर	54	18	18	1	1	0	30	30	21
एकूण जिल्हा		794	356	306	10	19	5	310	270	180
गोंदिया										
1	तिरोडा	56	20	20	3	2	1	15	19	14
2	गारेगाव	30	10	10	0	1	0	14	13	10
3	गोंदिया	258	110	100	4	25	18	62	68	31
4	आमगाव	60	30	20	1	1	0	18	29	20
5	सालेकसा	50	20	20	1	1	0	4	6	1
6	स/अर्जुनी	54	20	15	1	1	1	24	27	22
7	अर्जुनी/मोर	96	35	40	2	2	1	32	34	33
8	देंवरी	84	30	38	2	2	1	16	17	16
एकूण जिल्हा		688	275	263	14	35	22	185	213	147

आधार - 1) जिल्हा शल्य चिकित्सालय, सामान्य रुग्णालय, भंडारा.

2) जिल्हा आरोग्य अधिकारी, जिल्हा परिषद, भंडारा/गोंदिया

3) स्वास्थ्य अधिकारी, रेल्वे दवाखाना (हेल्थ युनिट) गोंदिया.

टिप :- 1) नवनिर्मित लाखनी तालुक्याची आकडेवारी साकोली व लाखांदूर मध्ये समाविष्ट आहे.

2) 2001 या वर्षात कार्यरत असलेल्या डॉक्टर व परिचालिकांची संख्या देण्यात आली आहे.

3) आमगाव, सालेकसा व देंवरी येथील खाटांची संख्या कमी करून जिल्हा सामान्य रुग्णालय गोंदिया व ग्रामीण रुग्णालय स/अर्जुनी व अर्जुनी/मोर. ला वर्ग करण्यात आल्यामुळे वरील तालुक्यांत आकडेवारी कमी दिसून येते.

तक्ता क्रमांक 7.2
नोंदणी केलेल्या जन्म-मृत्यूंची संख्या 2001

जिल्हा: नंदेरा/परिभा

अ. क्र.	तहसील	एकूण ग्रामीण	नोंदलेल्या जन्मांची संख्या			नोंदलेल्या मृत्यूंची संख्या			बाल मृत्यूंची संख्या		
			पुरुष	स्त्रिया	एकूण	पुरुष	स्त्रिया	एकूण	पुरुष	स्त्रिया	एकूण
1	2	3	4	5	6	7	8	9	10	11	12
भंडार:											
1	हमसर	एकूण	2295	1978	4273	897	590	1487	15	30	75
		ग्रामीण	1369	1130	2499	629	396	1025	10	19	29
2	मोहाडी	एकूण	1379	1172	2551	565	378	943	11	14	25
		ग्रामीण	1379	1172	2551	565	378	943	11	14	25
3	भंडारा	एकूण	4273	3756	8029	1441	901	2342	08	12	180
		ग्रामीण	1198	1044	2242	640	397	1037	13	12	26
4	साकोली	एकूण	1363	1228	2591	569	402	971	11	12	23
		ग्रामीण	1363	1228	2591	569	402	971	11	12	23
5	लाखणी	एकूण	995	788	1781	454	349	803	13	14	27
		ग्रामीण	993	788	1781	454	349	803	13	14	27
6	एवना	एकूण	1514	1369	2883	567	396	963	12	10	22
		ग्रामीण	1204	1056	2260	474	327	801	11	10	21
7	साखोली	एकूण	894	710	1604	400	279	679	20	10	30
		ग्रामीण	894	710	1604	400	279	679	20	10	30
जिल्हा		एकूण	12711	11001	23712	4893	3295	8188	220	162	382
शरीर		ग्रामीण	8400	7128	15528	3731	2528	6259	99	82	181

पुढे चालू

तक्ता क्रमांक 7.2
नोंदणी केलेल्या जन्म-मृत्युंची संख्या 2001

जिल्हा महाराष्ट्र/गोंदिया

अ. क्र.	उपसंचालक क्षेत्र	एकूण ग्रामीण	नोंदलेल्या जन्मांची संख्या			नोंदलेल्या मृत्युंची संख्या			बाल मृत्युंची संख्या		
			पुरुष	स्त्रिया	एकूण	पुरुष	स्त्रिया	एकूण	पुरुष	स्त्रिया	एकूण
1	2	3	4	5	6	7	8	9	10	11	12
गोंदिया											
1	तिरुवा	एकूण	1624	1434	3058	784	569	1353	19	22	41
		ग्रामीण	1437	1259	2696	681	513	1194	19	20	39
2	गोरगांव	एकूण	996	869	1865	441	370	811	13	12	25
		ग्रामीण	996	869	1865	441	370	811	13	12	25
3	गोंदिया	एकूण	4861	4088	8949	1763	1158	2921	81	67	148
		ग्रामीण	2183	1925	4108	909	678	1587	27	27	54
4	आमगांव	एकूण	1324	1051	2375	444	303	747	8	5	13
		ग्रामीण	1324	1051	2375	444	303	747	8	5	13
5	सातकसा	एकूण	851	669	1520	307	191	498	3	6	9
		ग्रामीण	851	669	1520	307	191	498	3	6	9
6	अ/अर्जुनी	एकूण	881	757	1638	322	275	597	12	9	21
		ग्रामीण	881	757	1638	322	275	597	12	9	21
7	अर्जुनी/मोर	एकूण	1292	1144	2436	473	324	797	18	19	37
		ग्रामीण	1292	1144	2436	473	324	797	18	19	37
8	देवरा	एकूण	1171	976	2147	412	244	656	11	15	26
		ग्रामीण	1171	976	2147	412	244	656	11	15	26
	जिल्हा	एकूण	13000	10988	23988	4946	3434	8380	165	155	320
	जे.जि.	ग्रामीण	10135	8650	18785	3989	2898	6887	111	113	224

आधार :- उपसंचालक, आरोग्य सेवा (आ.मा.जि.आ) पुणे.

तक्ता क्रमांक 7.3

विविध कारणांनुसार मृत्यूंची संख्या 2001

जिल्हा - भंडारा/गोंदिया

अ. क्र.	मृत्यूचे कारण	मृत्यूची संख्या
1	2	3
1	हिवताप	1
2	पटकी	0
3	देवी	0
4	क्षय	339
5	न्युमोनिया	64
6	अमांश, अतिसार, गॅस्ट्रो	18
7	हृदय विकार	1154
8	विषमज्वर	26
9	कर्करोग	293
10	श्वसन क्रियेसंबधी	601
11	अपघात	
	अ) आत्महत्या	68
	ब) रहादारी वाहतूक	59
	क) इतर अपघात	376
12	इतर कारणे	13569
	एकूण मृत्यू	16568

आधार - उपसंचालक, आरोग्य सेवा, राज्य आरोग्य माहिती व जीवनविषयक
आकडेवारी केंद्र, पुणे.

तथ्य क्रमांक 7.4

माताबाल संगोपन कार्यक्रम अंतर्गत लस टोचणी

जिल्हा - गोंदिया

वर्ष - 2001-2002

अ.क्र.	पंचायत	ग्रामिण/एकूण	जिगणी लस-ति.डो	पोलिओ	बीसीजी	गोवर	द्विगुणी (डीटी)	धनुर्वात लस		
								10 वर्ष	16 वर्ष	गरोदर स्त्रिया
1	2	3	4	5	6	7	8	9	10	11
भंडारा										
1	तुळसर	ग्रामीण	3529	3451	3247	3335	4070	4217	3661	3612
		एकूण	4701	4621	4441	4205	5369	5860	4791	4432
2	मोहाडा	ग्रामीण	2852	2833	2827	2986	4260	4137	3531	2830
		एकूण	2852	2833	2827	2986	4260	4137	3531	2880
3	भंडारा	ग्रामीण	3045	3112	2954	3067	3783	3619	3285	3148
		एकूण	4615	4772	6963	4357	6190	6694	6745	5553
4	साकोली	ग्रामीण	2252	2246	2224	2201	3020	2609	3378	2297
		एकूण	2252	2246	2224	2201	3020	2609	3378	2297
5	लाखनी	ग्रामीण	2080	2120	2104	2156	2574	1049	2154	2271
		एकूण	2080	2120	2104	2156	2574	1049	2154	2271
6	पवना	ग्रामीण	2507	2495	2383	2454	2732	2699	2533	2478
		एकूण	3139	3327	2989	2948	3541	4218	3772	3286
7	लाखदूर	ग्रामीण	2602	2590	2480	2434	3409	2983	2708	2547
		एकूण	2602	2590	2480	2434	3409	2983	2708	2547
एकूण जिल्हा		ग्रामीण	18867	18847	18219	18633	23848	21313	21250	19233
		एकूण	22241	22509	24028	21287	28363	27550	27079	23266
गोंदिया										
1	तिरोडा	ग्रामीण	3264	3264	2955	2919	3989	3866	3421	3474
		एकूण	3650	3650	3359	3363	4770	4423	3743	3875
2	गोरगंव	ग्रामीण	2588	2588	2420	2210	3395	3124	1912	2786
		एकूण	2588	2588	2420	2210	3395	3124	1912	2786
3	गोंदिया	ग्रामीण	5685	5685	5531	5530	5883	5474	6957	5882
		एकूण	8544	8544	10821	10193	9218	8469	8569	10121
4	आमगंव	ग्रामीण	2633	2633	2502	2286	3368	3306	3019	2597
		एकूण	2633	2633	2502	2286	3368	3306	3019	2597
5	सालेफसा	ग्रामीण	1767	1767	1652	1531	1989	1985	1887	2542
		एकूण	1767	1767	1652	1531	1989	1985	1887	2542
6	स/अर्जुनी	ग्रामीण	2297	2297	2129	2087	2583	2672	2396	2245
		एकूण	2297	2297	2129	2087	2583	2672	2396	2245
7	अर्जुनी/मोर	ग्रामीण	2988	2988	2802	2528	3045	2776	2620	3026
		एकूण	2988	2988	2802	2528	3045	2776	2620	3026
8	दंवरी	ग्रामीण	2352	2352	2250	2104	2752	2808	2328	2542
		एकूण	2352	2352	2250	2104	2752	2808	2328	2542
एकूण जिल्हा		ग्रामीण	23574	23574	22241	21195	27004	26011	24540	25094
		एकूण	26819	26819	27935	26302	31120	29561	26474	29734

आधार : () जिल्हा आरोग्य अधिकारी, जिल्हा परिषद, भंडारा/गोंदिया

तक्ता क्रमांक 7.5

जिल्ह्यातील कुटुंब नियोजन केंद्राची संख्या 2001-2002

जिल्हा - भंडारा/गोंदिया

अ. क्र.	तहसील	एकूण/ ग्रामीण	31.3.2002 रोजी असलेल्या केंद्राची संख्या	निर्वाजीकरण केलेल्यांची संख्या			लुपपध्दती L.U.C.D. संख्या	जननक्षम जोडप्यांची संख्या
				पुरुष नसबंदी	स्त्रियांची नसबंदी	एकूण नसबंदी		
1	2	3	4	5	6	7	8	9
भंडारा								
1	तुमर	एकूण	6	469	1660	2129	701	39131
		ग्रामीण	5	340	1240	1580	451	28209
2	मोहाडी	एकूण	6	509	977	1486	591	24078
		ग्रामीण	6	509	977	1486	591	24078
3	भंडारा	एकूण	6	648	1608	2256	1020	46605
		ग्रामीण	5	430	807	1237	587	24763
4	साकोली	एकूण	6	403	834	1237	616	20244
		ग्रामीण	6	403	834	1237	616	20244
5	लाखानी	एकूण	5	361	740	1101	458	19910
		ग्रामीण	5	361	740	1101	458	19910
6	पधनी	एकूण	5	572	936	1508	677	26814
		ग्रामीण	4	481	776	1257	486	21076
7	लाखादूर	एकूण	5	311	577	888	540	18910
		ग्रामीण	5	311	577	888	540	18910
एकूण जिल्हा		एकूण	39	3273	7332	10605	4603	195692
		ग्रामीण	36	2835	5951	8786	3729	157190
गोंदिया								
1	तिरोडा	एकूण	5	410	1011	1421	923	28300
		ग्रामीण	4	386	819	1205	786	2440
2	गोरेगांव	एकूण	6	188	1126	1314	589	20351
		ग्रामीण	6	188	1126	1314	589	20351
3	गोंदिया	एकूण	10	500	3638	4138	1830	63179
		ग्रामीण	8	418	2602	3020	1330	20400
4	आमगाव	एकूण	6	337	880	1217	547	20973
		ग्रामीण	6	337	880	1217	547	20973
5	सालेकसा	एकूण	4	369	491	860	426	13343
		ग्रामीण	4	369	491	860	426	13343
6	स/अर्जुनी	एकूण	5	414	612	1026	450	19328
		ग्रामीण	5	414	612	1026	450	19328
7	अर्जुनी/मोर	एकूण	8	308	719	1027	585	22539
		ग्रामीण	8	308	719	1027	585	22539
8	देवगी	एकूण	6	717	405	1122	550	18469
		ग्रामीण	6	717	405	1122	550	18469
एकूण जिल्हा		एकूण	50	3243	8882	12125	5900	206482
		ग्रामीण	47	3137	7654	10791	5263	137843

आधार :- 1) जिल्हा आरोग्य अधिकारी, जिल्हा परिषद, भंडारा/गोंदिया

तक्ता क्रमांक 8.1

2001 च्या जनगणनेनुसार तालुकावार साक्षरता

जिल्हा - भंडारा गोविया

अ. क्र.	तालुका	साक्षरताची संख्या (हजारत)								
		ग्रामीण			नागरी			एकूण		
		पुरुष	स्त्रिया	एकूण	पुरुष	स्त्रिया	एकूण	पुरुष	स्त्रिया	एकूण
1	2	3	4	5	6	7	8	9	10	11
भंडारा										
1	तुमसर	63256	46322	109578	20460	17046	37506	83716	63368	147084
		(88.34)	(64.62)	(76.47)	(95.93)	(80.61)	(88.30)	(90.08)	(68.26)	(79.18)
2	मोहाडी	55437	41886	97323	0	0	0	55437	41886	97323
		(88.95)	(67.79)	(78.42)				(88.95)	(67.79)	(78.42)
3	भंडारा	58692	44585	103277	46130	38777	84907	104822	83362	188184
		(86.65)	(67.07)	(76.95)	(96.45)	(85.08)	(90.90)	(90.70)	(74.40)	(82.68)
4	साकोली	51729	37875	89604	0	0	0	51729	37875	89604
		(90.41)	(67.26)	(78.93)				(90.41)	(67.26)	(78.93)
5	साखर	48817	36227	85044	0	0	0	48817	36227	85044
		(91.25)	(68.36)	(79.86)				(91.25)	(68.36)	(79.86)
6	पवना	46789	33763	80552	9152	6993	16145	55941	40756	96697
		(83.74)	(61.82)	(72.90)	(90.63)	(71.86)	(81.42)	(84.80)	(63.34)	(74.20)
7	साखर	41910	29648	71558	0	0	0	41910	29648	71558
		(85.64)	(60.73)	(73.20)				(85.64)	(60.73)	(73.20)
एकूण जिल्हा		666630	279306	636936	75742	62816	138558	442372	333122	775494
		(87.83)	(65.50)	(76.75)	(95.57)	(82.16)	(88.99)	(89.11)	(68.11)	(78.68)
गोविया										
1	तिरोडा	54115	43058	97173	9454	7463	16917	63569	50521	114090
		(89.04)	(68.56)	(78.63)	(94.84)	(75.97)	(85.48)	(89.86)	(69.56)	(79.58)
2	गोरेगा	43501	33645	77246	0	0	0	43501	33645	77246
		(88.92)	(65.99)	(77.24)				(88.92)	(65.99)	(77.24)
3	गोविया	92973	70299	164872	51892	44109	96001	145865	115008	260873
		(88.65)	(65.54)	(76.98)	(95.70)	(83.83)	(89.85)	(91.04)	(71.52)	(81.26)
4	ग्रामगांध	46419	36693	83112	0	0	0	46419	36693	83112
		(89.88)	(68.83)	(79.19)				(89.88)	(68.83)	(79.19)
5	साजेकर	28209	20998	49207	0	0	0	28209	20998	49207
		(86.95)	(62.92)	(74.76)				(86.95)	(62.92)	(74.76)
6	स/अर्जुन	41607	30223	71830	0	0	0	41607	30223	71830
		(89.41)	(65.14)	(77.29)				(89.41)	(65.14)	(77.29)
7	अर्जुनी/स	53577	38661	92238	0	0	0	53577	38661	92238
		(89.54)	(65.90)	(77.84)				(89.54)	(65.90)	(77.84)
8	धेवरी	36706	26924	63630	0	0	0	36706	26924	63630
		(85.33)	(62.09)	(73.87)				(85.33)	(62.09)	(73.87)
एकूण जिल्हा		398207	301101	699308	61346	51572	112918	459553	352673	812226
		(88.68)	(65.88)	(77.18)	(95.57)	(82.60)	(89.17)	(89.54)	(67.89)	(75.65)

टिप - 1) क. लीट आकडे साक्षरताची टक्केवारी दर्शविताना.

2) ही आकडेवारी अस्थाई व पुढीलव पडताळणीच्या अधीन राहून आहे.

3) स. अ. लेणी टक्केवारी फाटतांना 0 ते 6 वर्षा वयोगटातील लोकांच्या वजा करून घेणा-या संख्येची टक्केवारी काढण्यात आली आहे.

आधार - जनगणना 2001

तक्ता क्रमांक 8.2

शैक्षणिक संस्था आणि शिक्षकांची आणि विद्यार्थ्यांची संख्या 2000 -2001

जिल्हा -भंडारा/गोंदिया

अ. क्र.	स्थेचा प्रकार	संस्थांची संख्या	शिक्षक संख्या				विद्यार्थी संख्या	प्रति शिक्षक विद्यार्थी संख्या
			एकूण	रकाना 4 पैकी शिक्षिका	प्रशिक्षित	रकाना 6 पैकी शिक्षिका		
1	2	3	4	5	6	7	8	9
1	पूर्व प्राथमिक	2105	2105	2091	2091	2091	97816	46
2	प्राथमिक शाळा							
	अ) एक शिक्षकी शाळा	0	0	0	0	0	0	0
	ब) कनिष्ठ प्राथमिक शाळा	1258	3212	1073	3105	1024	103977	32
	क) उच्च प्राथमिक शाळा	700	5212	1706	5049	1608	191989	37
	ड) एकूण (अ+ब+क)	1958	8424	2779	8154	2632	295966	35
3	माध्यमिक शाळा	296	3249	634	3218	631	103703	32
4	उच्च माध्यमिक शाळा	175	3573	722	3558	721	141965	40
5	सामान्य शिक्षणाची महाविद्यालये (कला, शास्त्र, वाणिज्य)	33	508	202	508	202	22840	45
जिल्हा एकूण		4567	17859	6428	17529	6277	662290	34

आधार -- शिक्षण संचालनालय, महाराष्ट्र राज्य, पुणे

तक्ता क्रमांक 8.3

पूर्व प्राथमिक, प्राथमिक, माध्यमिक व महाविद्यालयीन विद्यार्थ्यांची संख्या आणि मागासवर्गीय विद्यार्थ्यांची वर्गवारी

जिल्हा - धुळे/गोंदिया

वर्ष - 2000-2001

अ. क्र.	शैक्षणिक स्तर	संस्थेतील विद्यार्थ्यांची संख्या					
		पूर्व प्राथमिक		प्राथमिक		माध्यमिक/उच्च माध्यमिक	
		एकूण	मुली	एकूण	मुली	एकूण	मुली
1	2	3	4	5	6	7	8
1	पूर्व प्राथमिक	94216	45892	0	0	0	0
2	इयत्ता 1 ते 4	0	0	207823	101849	457	199
3	इयत्ता 5 ते 7	0	0	88143	43639	74675	36273
4	इयत्ता 8 ते 10	0	0	0	0	123922	63576
5	इयत्ता 11 व 12	0	0	0	0	41509	19296
6	उच्च माध्यमिक नंतर	0	0	0	0	0	0
जिल्हा एकूण		94216	45892	295966	145488	245563	119344

तक्ता क्रमांक 8.3 पुढे सुरु...

अ. क्र.	शैक्षणिक स्तर	सा. शिक्षणाची महाविद्यालये		एकूण		मागासवर्गीय विद्यार्थ्यांची	
		एकूण	मुली	एकूण (3+5+7+9)	मुली (4+6+8+10)	अनुसूचित जाती	
						एकूण	मुली
1	2	9	10	11	12	13	14
1	प्राथमिक	0	0	94216	45892	0	0
2	इयत्ता 1 ते 4	0	0	208280	102048	34105	16480
3	इयत्ता 5 ते 7	0	0	162818	79912	26448	12937
4	इयत्ता 8 ते 10	0	0	128922	63576	22967	11483
5	इयत्ता 11 व 12	8182	3022	49691	22318	10649	4037
6	उच्च माध्यमिक नंतर	17637	7336	17637	7336	4421	1845
जिल्हा एकूण		25819	10358	661564	321082	98590	46782

तक्ता क्रमांक 8.3 पुढे सुरु...

अ. क्र.	शैक्षणिक स्तर	मागासवर्गीय विद्यार्थ्यांची संख्या					
		अनुसूचित जमाती		इतर मागासवर्गीय		एकूण मागासवर्गीय	
		एकूण	मुली	एकूण	मुली	एकूण	मुली
1	2	15	16	17	18	19	20
1	पूर्व प्राथमिक	0	0	0	0	0	0
2	इयत्ता 1 ते 4	31584	15307	125593	57762	191282	89549
3	इयत्ता 5 ते 7	23446	11633	97809	47994	147703	72564
4	इयत्ता 8 ते 10	15970	7973	76346	37657	115283	57113
5	इयत्ता 11 व 12	4007	1301	27095	11758	41751	17396
6	उच्च माध्यमिक नंतर	1145	371	9531	3655	15097	5871
जिल्हा एकूण		76152	36585	336374	158826	511116	242103

आधार -- शिक्षण संचालनालय, महाराष्ट्र राज्य, पुणे

टिप :- 1) यात प्राथमिक विद्यार्थ्यांची संख्या उपलब्ध नाही.

2) यात पूर्व प्राथमिक रकान्यात अ.ज./अ.जा./ इतर व एकूण मागासवर्गीय संस्थेतील विद्यार्थ्यांची संख्या उपलब्ध नाही.

3) अ.क्र.6 उच्च माध्यमिक नंतर ची माहिती प्राप्त न झाल्यामुळे 99.2000 चीच माहिती देण्यात आली आहे.

तक्ता क्रमांक 8.4

इतर प्रकारच्या शैक्षणिक संस्था 2000-2001

जिल्हा - भंडारा/गोंदिया

अ. क्र.	संस्थेचा प्रकार	संस्था संख्या	विद्यार्थ्यांची संख्या					
			अन.जाती		अनु.जमाती		इ.मा.व.	
			एकूण	मुली	एकूण	मुली	एकूण	मुली
1	2	3	4	5	6	7	8	9
1	शिक्षण विषयक पदवी महाविद्यालये (99-2000)	9	82	30	43	6	282	50
2	विभा. महाविद्यालये	1	46	11	1	0	20	5
3	वैद्यकीय महाविद्यालये	0	0	0	0	0	0	0
4	आयुर्वेद महाविद्यालये	1	6	4	0	0	20	5
5	आभि.महाविद्यालये (97-98)	1	128	15	6	0	212	20
6	इतर.							
	अ.तंत्रनिकेतन (97-98)	2	152	17	40	3	334	26
	ब.आय.टी.आय.(2001-02)	20	277	57	132	14	474	121
	क.डी.एड.	7	52	13	26	5	178	59
	ड.जी.सी.डी.	0	0	0	0	0	0	0

तक्ता क्रमांक 8.4 पुढे सुरु.....

अ. क्र.	संस्थेचा प्रकार	एकूण मा.व.		विद्यार्थ्यांची संख्या				एकूण शिक्षक	
		एकूण	मुली	बिगर मागास		एकूण विद्यार्थी		एकूण	शिक्षिका
				एकूण	मुली	एकूण	मुली		
1	2	10	11	12	13	14	15	16	17
1	शिक्षण विषयक पदवी महाविद्यालये (99-2000)	407	86	409	107	816	193	50	19
2	विभा. महाविद्यालये	67	16	65	20	132	36	8	2
3	वैद्यकीय महाविद्यालये	0	0	0	0	0	0	0	0
4	आयुर्वेद महाविद्यालये	26	9	14	0	40	9	7	5
5	आभि.महाविद्यालये (97-98)	346	35	1146	179	1492	214	90	9
6	इतर.								
	अ.तंत्रनिकेतन (97-98)	526	46	197	12	723	58	37	0
	ब.आय.टी.आय.(2001-02)	883	192	315	75	1198	267	113	23
	क.डी.एड.	256	77	60	10	316	87	50	10
	ड.जी.सी.डी.	0	0	0	0	0	0	0	0

आधार:-1) शिक्षण संचालनालय,महाराष्ट्र राज्य पुणे.

2) तंत्रशिक्षण संचालनालय, पुणे. 3) व्यवसाय शिक्षण व प्रशिक्षण संचालनालय,मुंबई.

टिप :-अ.क्र.1शिक्षण विषयक पदवीमहाविद्यालये, अ.क्र. 5 अभियांत्रिकी महाविद्यालये, व अ.क्र. 6 इतर (अ)

तंत्रनिकेतन चीमाहिती प्राप्त न झाल्यामुळे मागील वर्षाचीच माहिती देण्यांत आली आहे.

तक्ता क्रमांक 8.5

आर्थिकदृष्ट्या मागासलेल्या विद्यार्थ्यांना मिळणा-या शैक्षणिक सवलती

जिल्हा - भंडारा/गोंदिया

वर्ष - 2000 -2001

अ. क्र.	लाभार्थ्यांची संख्या								प्रत्यक्ष खर्च (रुपये हजारात)
	माध्यमिक	कनिष्ठ महाविद्यालये 11 वी व 12 वी	उच्च शिक्षण	अभियांत्रिकी महाविद्यालये	वैद्यकीय महाविद्यालये	इतर महाविद्यालये	इतर संस्था	एकूण	
1	2	3	4	5	6	7	8	9	10
1	111320	9760	2400	0	0	0	8450	131930	3800

आधार - शिक्षण संचालनालय, महाराष्ट्र राज्य, पुणे

तक्ता क्रमांक 8.6
प्राथमिक शिक्षणावरील खर्च 2001-2002

जिल्हा :- भंडारा/गोंदिया

रुपये हजाराने

अ.क्र.	योजना	योजनेतर				योजनांतर्गत			
		आवर्ती	बांधकाम अनुदाना- व्यतिरिक्त अनावर्ती खर्च	बांध- काम	एकूण	आवर्ती	बांधकाम अनुदाना- व्यतिरिक्त अनावर्ती खर्च	बांधकाम	एकूण
1	2	3	4	5	6	7	8	9	10
1	जिल्हा परिषद	1264158	0	0	1264158	14025	0	0	14025
2	नगरपरिषद	54446	101	0	54547	0	0	0	0
3	कटक मंडळ	0	0	0	0	0	0	0	0
4	महानगरपालिका	0	0	0	0	0	0	0	0
5	बांधकाम अनुदाना व्यतिरिक्त इतर खर्च	0	0	0	0	0	0	0	0
जिल्हा एकूण		1318604	101	0	1318705	14025	0	0	14025

तक्ता क्रमांक 8.6 पुढे सुरु

अ.क्र.	योजना	एकूण खर्च			
		आवर्ती	बांधकाम अनुदानाव्यतिरिक्त अनावर्ती खर्च	बांधकाम	एकूण
1	2	11	12	13	14
1	जिल्हा परिषद	1278183	0	0	1278183
2	नगरपरिषद	54446	101	0	54547
3	कटक मंडळ	0	0	0	0
4	महानगरपालिका	0	0	0	0
5	बांधकाम अनुदानाव्यतिरिक्त इतर खर्च	0	0	0	0
जिल्हा एकूण		1332629	101	0	1332730

अधर - 1) शिक्षण संचालनालय, महाराष्ट्र राज्य, पुणे 2) शिक्षण उपसंचालक, नागपूर विभाग, नागपूर.

तक्ता क्रमांक 8.7

जिल्ह्यातील व्यवसाय मार्गदर्शन (कनिष्ठ महाविद्यालये) व तांत्रिक शाळा आठवी ते बारावी)

जिल्हा :- भंडारा / गोंदिया

वर्ष 2001-2002

अ.क्र.	बाब	परिमाण	माहिती
1	2	3	4
1	शाळांची संख्या	संख्या	24
2	पटावरील संख्या अ. मुन्ने	संख्या	3814
	ब. मुली	संख्या	660
	एकूण(अ+ब)	संख्या	4474
3	एकूण खर्च	रु.हजारात	807

आधार:- जिल्हा व्यवसाय शिक्षण व प्रशिक्षण अधिकारी, भंडारा.

तक्ता क्रमांक 8.8

जिल्ह्यातील प्रौढ शिक्षण कार्यक्रम

जिल्हा :- भंडारा / गोंदिया

वर्ष 2001-2002

अ.क्र.	तहसिल	प्रौढ शिक्षण केंद्रांची संख्या	लाभाधी संख्या
1	2	3	4
भंडारा			
1	तुमरूर	174 जनचेतना केंद्र.	8704
2	मोहाडी	117 जनचेतना केंद्र.	5839
3	भंडारा	168 जनचेतना केंद्र.	8368
4	साकोली	105 जनचेतना केंद्र.	5016
5	लाखनी	80 जनचेतना केंद्र.	3262
6	पवनी	168 जनचेतना केंद्र.	8333
7	लाखांदूर	114 जनचेतना केंद्र.	6365
जिल्हा एकूण		926 जनचेतना केंद्र.	45887
गोंदिया			
1	तिरोडा	123 जनचेतना केंद्र.	6136
2	गोरेगाव	123 जनचेतना केंद्र.	6136
3	गोंदिया	250 जनचेतना केंद्र.	12507
4	आमगाव	114 जनचेतना केंद्र.	5700
5	सालेकसा	115 जनचेतना केंद्र.	5627
6	स/अर्जुनी	124 जनचेतना केंद्र.	6202
7	अर्जुनी /मोर	158 जनचेतना केंद्र.	8704
8	तेवरी	167 जनचेतना केंद्र.	8343
जिल्हा एकूण		1174 जनचेतना केंद्र.	59365

आधार:- प्र. ज. शिक्षण अधिकारी, भंडारा.

तक्ता क्रमांक 8.9

शिक्षकांकरिता प्रशिक्षण संस्था

जिल्हा :- भंडारा/गोंदिया

वर्ष 1999-2000

अ.क्र.	बा ब	परिणाम	माहिती
1	2	3	4
1	शिक्षकांकरिता प्रशिक्षण संस्था संख्या		
	अ. पदवीस्तर	संख्या	6
	ब. पदवीपूर्वस्तर	संख्या	9
	क. शाळास्तर	संख्या	उ.ना.
2	पटावरील संख्या		
	अ. पदवीस्तर	संख्या	665
	ब. पदवीपूर्वस्तर	संख्या	816
	क. शाळास्तर	संख्या	उ.ना.
3	एकूण खर्च (रुपये)		
	अ. पदवीस्तर	रुपये	उ.ना.
	ब. पदवीपूर्वस्तर	रुपये	उ.ना.
	क. शाळास्तर	रुपये	उ.ना.

आधार :- 1) उच्च शिक्षण संचालनालय, महाराष्ट्र राज्य, पुणे

टिप :- उ.ना. = उपलब्ध नाही.

टिप :- उच्च शिक्षण संचालनालय, पुणे या कार्यालयाकडून 2000-2001 ची माहिती

प्राप्त न झाल्यामुळे 1999-2000 चीच माहिती देण्यात आली आहे.

तक्ता क्रमांक 8.10

तालुकानुसार शारिरीक महाविद्यालये, क्रिडागणे, क्रिडा संस्था आणि क्रिडा शिष्यवृतीधारक इ.माहिती

वर्ष-2001-2002

जिल्हा- भंडारा/ गोंदिया

अ.क्र./ तालुक्याच नांव	शारिरीक शिक्षण महाविद्या- लये संख्या	अधिकृत क्रिडागण व्यायाम शाळा संख्या	खेळाचे स्टेडिय- मची संख्या	अधिकृत जलतरण तलाव संख्या	वर्षात घेतलेली क्रिडा प्रशिक्षण शिबीरे संख्या	राज्य पातळीवरील			क्रिडा शिष्यवृती		
						निवड झालेला खेळ	मुले	मुली	एकूण	मुले	मुली
1	2	3	4	5	6	7	8	9	10	11	12
भंडारा											
1.तुमसर	1	3	-	-	-	-	-	-	-	-	-
2.मोहाडी	-	-	-	-	-	-	1	1	2	-	2
3.भंडारा	2	6	1	-	1	3	-	3	2	-	2
4.साकोली	1	2	-	-	-	-	-	-	-	-	-
5.लाखनी	-	2	-	-	1	-	-	-	-	-	-
6.पवनी	-	1	-	-	-	-	-	-	-	-	-
7.लाखादूर	-	-	-	-	-	-	-	-	-	-	-
जिल्हा एकूण	4	14	1	-	2	3	1	4	4	-	4
गोंदिया											
1.तिरोडा	-	1	-	-	-	-	-	-	-	-	-
2.गोरेगांव	-	1	-	-	-	-	-	-	-	-	-
3.गोंदिया	3	6	1	-	1	-	-	-	-	-	-
4.आमगांव	-	2	-	-	-	-	-	-	-	-	-
5.सालेकसा	-	-	-	-	-	-	-	-	-	-	-
6.सडक/अर्जुनी	-	-	-	-	-	-	-	-	-	-	-
7.अर्जुनी/मं.र.	-	2	-	-	-	-	-	-	-	-	-
8.देवरी	-	3	-	-	-	-	-	-	-	-	-
जिल्हा एकूण	3	15	1	-	1	-	-	-	-	-	-

जिल्हा शिक्षण अधिकारी, भंडारा.

तक्ता क्रमांक :- 9.1 (अ)

रेल्वे मार्गाची लांबी (31 मार्च 2002 या वर्षाअखेर)

जिल्हा :- भंडारा /गोंदिया

अ. क्र.	रेल्वे मार्ग	लांबी किलो मीटर मध्ये
1	2	3
1	1)बॉडगेज	120
	2) एकेरी	0
	3) दुहेरी	132
	4) तिहेरी व अधिक	0
2	मिटर गेज	0
3	नॅरो गेज	29
एकूण रेल्वे मार्ग		281

आधार:- 1) विभागीय व्यवस्थापक, दक्षिण पूर्व रेल्वे, नागपुर.

तक्ता क्रमांक 9.1 (ब)

रेल्वे स्थानकांची तालुकावार यादी (31 मार्च 2002 या दिवशीची)

जिल्हा :- भंडारा/गोंदिया

अ.क्र.	तालुका	रेल्वे स्थानकाचे नाव	रेल्वेचा प्रकार	रेल्वे क्षेत्र विभाग
1	2	3	4	5
भंडारा				
1	तुमसर	1)तुम.रोड.2)तुमसर3)गांबरवाही 4)डोंगरीबुजुर्ग 5)मिटेवानी 6)चिचोली	मोठे अंतर (ब्रॉडगेज)	दक्षिण पूर्व रेल्वे
2	मोहाडी	1) कोका	---	---
3	भंडारा	1) भंडारा रोड	---	---
4	साकोली	1) सौदड	---	---
5	लाखनी	---	---	---
6	पवनी	1)पवनी रोड 2)भुयार रोड	अरुंद (लहान मार्ग)	---
7	लाखांदूर	---	---	---
गोंदिया				
1	तिरोडा	1)तिरोडा 2)मुंडीकोटा 3)काचेवानी	मोठे अंतर (ब्रॉडगेज)	दक्षिण पूर्व रेल्वे
2	गोरेगांव	1)हिरडामाली 2)गराडा 3) गुदमा	---	---
3	गोंदिया	1)गोंदिया 2)गंगाझरी 3)बिरसोला	---	---
4	आमगांव	1)आमगाव 2)धानोली	मोठे अंतर (ब्रॉडगेज)	---
5	सालेकसा	1)सालेकसा 2)दरेकसा	---	---
6	स/अजूनी	---	---	---
7	अजूनी/मोर	1)गोंडउमरी 2)अजूनी/मोर 3)देवलगाव	---	---
8	देवरी	1)गोंगले 2)पांदरी 3)खोडशिवनी	---	---

आधार - विभागीय व्यवस्थापक, दक्षिण-पूर्व रेल्वे, नागपुर.

तक्ता क्रमांक 9.2

प्रकार व पृष्ठभाग त्यानुसार रस्त्यांची लांबी 31 मार्च 2002 अखेर

जिल्हा:- भंडारा/गोंदिया

लांबी कि.मी.मध्ये

अ. क्र.	बाब	रस्त्याचा प्रकार							एकूण रस्त्याची लांबी
		राष्ट्रीय महामार्ग	प्रमुख राज्य महामार्ग	राज्य महामार्ग	प्रमुख जिल्हा रस्ते	इतर जिल्हा रस्ते	ग्रामीण रस्ते	इतर योजनेतर	
1	2	3	4	5	6	7	8	9	10
1	सिमेंट कांक्रीट								
	अ. सा.बां.वि.	0	0	0	0	0	0	0	0
	ब. जिल्हा परिषद	0	0	0	0	0	0	0	0
	क. न.पा./म.न.पा.	0	0	0	0	2	0		111
2	सांबरी								
	अ. सा.बां.वि.	102	10	798	724		0	0	1634
	ब. जिल्हा परिषद	0	0	0	4	483	167	0	674
	क. न.पा./म.न.पा.	4	13	2	4	10	0	58	91
3	खडीचे								
	अ. सा.बां.वि.	0	0	14	397	61	10	0	482
	ब. जिल्हा परिषद	0	0	0	88	1173	2366	0	3627
	क. न.पा./म.न.पा.	0	0	0	0	17	0	69	86
4	इतर माल वापरून केलेले								
	अ. सा.बां.वि.	0	0	16	99	16	6	0	137
	ब. जिल्हा परिषद	0	0	0	40	440	1161	0	1641
	क. न.पा./म.न.पा.	0	0	0	10	0	0	27	37
5	इतर								
	अ. सा.बां.वि.	0	0	0	0	0	0	0	0
	ब. जिल्हा परिषद	0	0	0	0	0	0	0	0
	क. न.पा./म.न.पा.	0	0	0	0	0	0	2	2
	एकूण लांबी								
	अ. सा.बां.वि.	102	10	828	1220	77	16	0	2253
	ब. जिल्हा परिषद	0	0	0	152	2096	3694	0	5942
	क. न.पा./म.न.पा.	4	13	2	14	29	0	265	327
	जिल्हा एकूण	106	23	830	1386	2202	3710	265	8522

अ. नं. 1) महाअध्यक्ष अधीक्षक अभियंता, सार्वजनिक बांधकाम मंडळ, नागपूर.


2) सर्व नगरपालिका भंडारा व गोंदिया जिल्हा.

तक्ता क्रमांक 9.3
वापरात असलेली मोटार वाहनांची संख्या
(31 मार्च 2002 अखेरची)

जिल्हा - भंडारा/गोंदिया

अ. क्र.	बा ब	संख्या
1	2	3
1	मोटार सायकली, स्कुटर/मोपेड इत्यादी	68030
2	मोटारी/जीप/ स्टेशन वॅगन्स	4735
3	टॅक्सी कॅब्जस	149
4	स्वयंचलित रिक्शा	543
5	स्टेट कॅरेजेस	
	1) डिझेलवर चालणा-या	242
	2) पेट्रोलवर चालणा-या	0
	कंजाटी वाहने	
	1) डिझेलवर चालणा-या	18
	2) पेट्रोलवर चालणा-या	0
6	मालमोटारी - खाजगी वाहने	
	1) डिझेलवर चालणा-या	1090
	2) पेट्रोलवर चालणा-या	55
	माल मोटारी - सार्वजनिक वाहने	
	1) डिझेलवर चालणा-या	755
	2) पेट्रोलवर चालणा-या	103
7	रुग्णवाहिका	17
8	शाळेच्या बसेस	23
9	खजगी सेवा देणारी वाहने (अनुदान)	71
10	जोड वाहने	4773
11	ट्रॅक्टर्स	4641
12	इतर	19
जिल्हा एकूण		85264

आधार - प्रादेशिक परिवहन अधिकारी, नागपूर.



तक्ता क्रमांक 9.4

महाराष्ट्र राज्य मार्ग परिवहन महामंडळाची (प्रवासी) वाहतूक आकडेवारी

सन 2001-2002 वर्षाकरिता

जिल्हा -भंडारा/गोंदिया

अ.क्र.	बाब	उपक्रमाचे नांव
		महाराष्ट्र राज्य मार्ग परिवहन महा.भंडारा.
1	2	3
1	वर्षाअखेरीस मार्गाची संख्या	351
2	मार्गाची एकूण लांबी (कि.मी.)	31302
3	मार्गाची सरासरी लांबी (कि.मी.)	188.00
4	वर्षातील अस्तित्वात असलेल्या बसगाड्यांची संख्या	346
5	रस्त्यावर धावणाऱ्या बस गाड्यांची दैनिक सरासरी संख्या	323
6	प्रवाश्यांची दैनिक सरासरी (लाखात)	1.16
7	वाहतुकीमुळे वर्षात मिळालेले उत्पन्न (रुपये हजारात)	473137
8	दर दिवशी मिळालेले सरासरी उत्पन्न पैशामध्ये दर दिवशी	129626575

आधार :-विभागीय नियंत्रक ,महाराष्ट्र राज्य मार्ग परिवहन महामंडळ ,भंडारा विभाग,भंडारा.

तक्ता क्र. 9.5

महत्वाच्या रस्त्यांवरील वाहतूक गणना 2001-2002या वर्षाकरीता

जिल्हा:-भंडारा/गोंदिया

(वाहतूक गणना-मे-2001)

अ. क्र.	रस्त्याचे नाव	गणने स्थानाचे ठिकाण		पृष्ठ भागाचा प्रकार	रस्त्याची रुंदी मिटर	जलदगती वाहने			
		लांबी कि.मी.	जवळ पासचे खेडे/शहर			मोटारी, जीप्स व व्हॅन	बस गाड्या	माल मोटारी	मोटर सायकली व स्कुटर
1	2	3	4	5	6	7	8	9	10
(1) राष्ट्रीय महामार्ग(वाहतूक गणना 21.5.2001 ते 28.5.2001)									
राष्ट्रीय महामार्ग क्र- 6									
1	धुळे-उदलाबाद-नागपूर मार्ग	505/0	जवाहरनगर	डांबरी	7.00	1923	610	3827	1970
2	-----"	454/200	साकोली	डांबरी	7.00	1435	378	2970	2217
3	-----"	406/200	सिरपूर	डांबरी	7.00	1025	106	3214	492
राष्ट्रीय महामार्ग क्र- 9									
4	बैतूल-नागपूर-मूल-पटागळम मार्ग	78/600	भुयार	डांबरी	5.5	630	354	1189	649
(2)राज्य महामार्ग (वाहतूक गणना 21.5.2001 ते 28.5.2001)									
राज्य महामार्ग क्र.249									
5	काटोल-सावनेर-रामटेक-गोंदिया-सालेकसा सीमा	37/40	जांब	डांबरी	5.50	1389	156	1188	1341
6	-----"	59/90	देव्हाडी नाका	डांबरी	5.50	1747	240	1957	1683
7	-----"	80/0	गुलाबटोला	डांबरी	5.50	1236	124	1950	1219
8	-----"	86/20	चंद्रभागा-नाला	डांबरी	5.50	1022	102	1168	1101
9	-----"	109/20	मुंडीपार	डांबरी	5.50	818	121	910	1520
10	काटोल-सावनेर-रामटेक-गोंदिया-सालेकसा सीमा	1/20	फुलचुर	डांबरी	5.50	1255	106	1585	1805
11	-----"	1/200	आमगाव	डांबरी	5.50	858	49	1016	1174
राज्य महामार्ग क्र.252									
12	रामटेक-खात-मार्ग	35/50	खांबतलाव नाका	डांबरी	3.75	480	39	707	1220
राज्य महामार्ग क्र.254									
13	हिंगना-कुही-वेलतूर-आंभोरा मार्ग	2/20	सिल्ली	डांबरी	5.50	552	15	821	890

पुढे चालू.

तक्ता क्र. 9.5

महत्वाच्या रस्त्यांवरील वाहतूक गणना 2001-2002या वर्षाकरीता

जिल्हा-भंडारा/गोंदिया

(वाहतूक गणना-मे-2001)

अ. क्र.	रस्त्याचे नांव	गणने स्थानाचे ठिकाण		पृष्ठ भागाचा प्रकार	रस्त्याची रुंदी मिटर	एकूण	मंदागती	
		लांबी कि.मी.	जवळ पासचे खेडे/शहर				जनावरा कडून ओढली जाणारी	सायकली
1	2	3	4	5	6	11	12	13
(1) राष्ट्रीय महामार्ग(वाहतूक गणना 21.5.2001 ते 28.5.2001)								
राष्ट्रीय महामार्ग क्र- 6								
1	पुढ-आदलाबाद-नागपूर	505/0	जवाहरनगर	डांबरी	7.00	8330	43	1733
2	-----	454/200	साकोली	डांबरी	7.00	7000	25	2318
3	-----	406/200	सिरपूर	डांबरी	7.00	4837	55	642
राष्ट्रीय महामार्ग क्र- 9								
4	दौलत-नागपूर-मूल-पतंगडग मार्ग	78/600	भुयार	डांबरी	5.5	2822	126	549
(2)राज्य महामार्ग (वाहतूक गणना 21.5.2001 ते 28.5.2001)								
राज्य महामार्ग क्र.249								
5	कडोल-सावनेर-रामटेक-गोंदिया-सालेकसा सीमा	37/40	जांब	डांबरी	5.50	4074	1195	1705
6	-----	59/90	देव्हाडी नाका	डांबरी	5.50	5627	83	2755
7	-----	80/0	गुलाबटोला	डांबरी	5.50	4529	1162	2545
8	-----	86/20	चंद्रभागा-नाला	डांबरी	5.50	3393	295	1509
9	-----	109/20	मुंडीपार	डांबरी	5.50	3369	26	1509
10	कडोल-सावनेर-रामटेक-गोंदिया-सालेकसा सीमा	1/20	फुलचुर	डांबरी	5.50	4751	159	4981
11	-----	1/200	आमगाव	डांबरी	5.50	3097	394	6047
राज्य महामार्ग क्र.252								
12	कडोल-खात-गार्ग	35/50	खांबतलाव नाका	डांबरी	3.75	2486	401	2761
राज्य महामार्ग क्र.254								
13	दुना-कुतो-बलतूर-अभोर मार्ग	2/20	सिल्ली	डांबरी	5.50	2285	639	2493

पुढे चालू.

तक्ता क्र. 9.5

महत्वाच्या रस्त्यांवरील वाहतूक गणना 2001-2002या वर्षाकरीता

जिल्हा - अंझारा/गोंदिया

(वाहतूक गणना-मे-2001)

अ. क्र.	रस्त्याचे नांव	गणना स्थानाचे ठिकाण		पृष्ठ भागाचा प्रकार	रस्त्याची रुंदी मिटर	वाहने		दर दिवशी सरासरी वाहन भार
		लांबी कि.मी.	जवळ पासचे खेडे/शहर			इतर रिक्षा	एकूण	
1	2	3	4	5	6	14	15	16
(1) राष्ट्रीय महामार्ग (वाहतूक गणना 21.5.2001 ते 28.5.2001)								
राष्ट्रीय महामार्ग क्र- 6								
1	धुळे-आदलाबाद-नागपूर मार्ग	505/0	जवाहरनगर पेट्रोलपंप	डांबरी	7.00	0	1776	50954
2	-----"	454/200	साकोली	डांबरी	7.00	156	2499	39254
3	-----"	406/200	सिरपूर	डांबरी	7.00	64	761	37037
राष्ट्रीय महामार्ग क्र- 9								
4	लेंतूल-नागपूर-मूल-प्रतागुडम मार्ग	78/600	भुयार	डांबरी	5.5	0	675	1630
(2) राज्य महामार्ग (वाहतूक गणना 21.5.2001 ते 28.5.2001)								
राज्य महामार्ग क्र.249								
5	काटोल-सावनेर-रामटेक-गोंदिया-सालेकसा सीमा	37/40	जांब	डांबरी	5.50	7	2907	19934
6	-----"	59/90	देव्हाडी नाका	डांबरी	5.50	15	2853	27102
7	-----"	80/0	गुलाबटोला	डांबरी	5.50	0	3707	22043
8	-----"	86/20	चंद्रभागा-नाला	डांबरी	5.50	0	1804	13381
9	-----"	109/20	मुंडीपार	डांबरी	5.50	0	1535	11630
10	काटोल-सावनेर-रामटेक-गोंदिया-सालेकसा सीमा	1/20	फुलचुर	डांबरी	5.50	0	5140	17764
11	-----"	1/200	आमगाव	डांबरी	5.50	0	6441	11615
राज्य महामार्ग क्र.252								
12	रामटेक-खात-मार्ग	35/50	खांबतलाव नाका	डांबरी	3.75	142	3304	8342
राज्य महामार्ग क्र.254								
13	हिंगना-कुही-वेलतूर-संगोदा मार्ग	2/20	सिल्ली	डांबरी	5.50	76	3208	9053

पुढे चालू

तक्ता क्र. 9.5

महत्वाच्या रस्त्यांवरील वाहतूक गणना 2001-2002या वर्षाकरीता

जिल्हा: भंडारा/गोंदिया

(वाहतूक गणना-मे-2001)

अ. क्र.	रस्त्याचे नांव	गणना स्थानाचे ठिकाण		पृष्ठ भागाचा प्रकार	रस्त्याची रुंदी मिटर	जलदगती वाहने			
		लांबी कि.मी.	जवळ पासचे खेडे/शहर			मोटारी, जीप्स व व्हॅन	बस गाड्या	माता मोटारी	मोटार-सायकली व स्कुटर
1	2	3	4	5	6	7	8	9	10
राज्य महामार्ग क्र.270									
14	लिंबाजी-लाखादूर-मोहनगव अर्जुनी मार्ग	3/20	भेंडाळा	डांबरी	5.50	578	61	654	799
15	-----"	0/400	लाखादूर	डांबरी	3.75	365	22	245	758
16	-----"	12/500	झारपडा	डांबरी	3.75	1354	11	584	1641
राज्य महामार्ग क्र.271									
17	निलज-भंडारा तूमसर-ब्रालाघाट रोड	0/0	निलज	डांबरी	5.50	707	182	1033	574
18	-----"	31/20	अडयाळ	डांबरी	5.50	926	127	1003	1002
19	-----"	2/40	भंडारा	डांबरी	5.50	3209	319	1563	2623
20	-----"	20/60	माहाडी	डांबरी	5.50	1080	226	1053	1699
21	-----"	22/60	बपेरा	डांबरी	5.50	356	84	248	331
राज्य महामार्ग क्र.272									
22	सोनी-तूमसर-देव्हाडा-साकली-लाखादूर-वडसा	27/20	नाकाडोगरी(बावनथडी)	डांबरी	5.50	350	63	399	388
23	-----"	2/0	देव्हाडा	डांबरी	3.75	628	36	1039	700
24	-----"	2/40	तूमसर	डांबरी	5.50	354	120	401	538
25	-----"	31/800	खैरलांजी	डांबरी	3.75	1060	36	409	1856
26	-----"	14/20	सानगडी	डांबरी	5.50	1592	119	1145	1502
27	-----"	7/00	सोनी	डांबरी	5.50	358	70	552	380
राज्य महामार्ग क्र.273 (गोंदिया जिल्हा)									
28	तिरोडा-खैरलांजी रोड	0/20	खैरलांजी	डांबरी	3.75	225	36	330	648
राज्य महामार्ग क्र.274 (भंडारा जिल्हा)									
29	पुणेपै-गोरेगांव रोड	1/20	बोरगांव	डांबरी	3.75	67	5	29	333
राज्य महामार्ग क्र.275 (गोंदिया जिल्हा)									
30	कोरगाव-अहरी-पोट-साकली-वडसा-अर्जुनी	30/400	गोरेगांव	डांबरी	5.50	863	171	1503	2028
31	-----"	42/400	फुलचुर नाका	डांबरी	5.50	890	183	1524	2068
32	-----"	46/40	बिजेपार	डांबरी	5.50	801	137	1281	1399
33	-----"	61/400	सातोना	डांबरी	5.50	881	104	1257	1350

पुढे चालू

तक्ता क्र. 9.5

महत्वाच्या रस्त्यांवरील वाहतूक गणना 2001-2002या वर्षाकरीता

जिल्हा:-भंडारा/गोंदिया

(वाहतूक गणना-मे-2001)

अ. क्र.	रस्त्याचे नांव	गणना स्थानाचे ठिकाण		पृष्ठ भागाचा प्रकार	रस्त्याची रुंदी मिटर	एकूण	मंदगती	
		लांबी कि.मी.	जवळ पासचे खेडे/शहर				जनावरा दाडून ओढली जाणारी	सायकली
1	2	3	4	5	6	11	12	13
राज्य महामार्ग क्र.270								
14	सिधपूरी-लाखादूर-नोखाव अर्जुनी मार्ग	3/20	भंडाळा	डांबरी	5.50	2092	287	1218
15	-----"	0/400	लाखादूर	डांबरी	3.75	1390	51	1054
16	-----"	12/500	झारपडा	डांबरी	3.75	3590	478	2124
राज्य महामार्ग क्र.271								
17	निलज-भंडारा-तुमसर-बालाघाट रोड	0/0	निलज	डांबरी	5.50	2496	265	825
18	-----"	31/20	अडयाळ	डांबरी	5.50	3058	377	1231
19	-----"	2/40	भंडारा	डांबरी	5.50	7714	473	3728
20	-----"	20/60	मोहाडी	डांबरी	5.50	4058	494	2482
21	-----"	22/60	बपेरा	डांबरी	5.50	1019	368	674
राज्य महामार्ग क्र.272								
22	सोनी-तुमसर-देव्हाडा-सांगोली-लाखादूर-वडसा	27/20	नाकाडोगरी(बावनथडी)	डांबरी	5.50	1200	465	518
23	-----"	2/0	देव्हाडा	डांबरी	3.75	2403	156	3350
24	-----"	2/40	तुमसर	डांबरी	5.50	1413	74	1320
25	-----"	31/800	खैरलांजी	डांबरी	3.75	3361	182	1944
26	-----"	14/20	सानगडी	डांबरी	5.50	4358	40	2353
27	-----"	7/00	सोनी	डांबरी	5.50	1360	200	655
राज्य महामार्ग क्र.273 (गोंदिया जिल्हा)								
28	तिरोडा-खैरलांजी रोड	0/20	खैरलांजी	डांबरी	3.75	1239	557	1899
राज्य महामार्ग क्र.274 (भंडारा जिल्हा)								
29	एकोडी-गोरेगांव रोड	1/20	गोरेगांव	डांबरी	3.75	434	112	913
राज्य महामार्ग क्र.275 (गोंदिया जिल्हा)								
30	वेकटपूर-अहेरी-घोट-गडचिरोली-वडसा-अर्जुनी-बालाघाट रोड	30/400	गोरेगांव	डांबरी	5.50	4565	294	2736
31	-----"	42/400	फुलचुर नाका	डांबरी	5.50	4665	139	2413
32	-----"	46/40	बिजेपार	डांबरी	5.50	3618	522	744
33	-----"	61/400	सातोना	डांबरी	5.50	3592	627	3228

(दि चाल)

तक्ता क्र. 9.5

महत्वाच्या रस्त्यांवरील वाहतूक गणना 2001-2002या वर्षाकरीता

जिल्हा भंडारा/गोंदिया

(वाहतूक गणना-मे-2001)

अ. क्र.	स्थानाचे नांव	गणना स्थानाचे ठिकाण		पृष्ठ भागाचा प्रकार	रस्त्याची रुंदी मिटर	वाहने		दर दिवशी सरासरी वाहन भार
		लांबी कि.मी.	जवळ पासचे खेडे/शहर			इतर रिक्षा	एकूण	
1	2	3	4	5	6	14	15	16
राज्य महामार्ग क्र.270								
14	सिधपूरी-लाखांदूर-मोरगाव अर्जुनी मार्ग	3/20	भेंडाळा	डांबरी	5.50	0	1505	24851
15	-----"	0/400	लाखांदूर	डांबरी	3.75	0	1105	3624
16	-----"	12/500	झारपडा	डांबरी	3.75	0	2692	8566
राज्य महामार्ग क्र.271								
17	निलज-भंडारा तुमसर-बलाघाट रोड	0/0	निलज	डांबरी	5.50	0	1990	3124
18	-----"	31/20	अड्याळ	डांबरी	5.50	0	1608	13959
19	-----"	2/40	भंडारा	डांबरी	5.50	1135	5336	24248
20	-----"	20/60	मोहाडी	डांबरी	5.50	21	2997	15777
21	-----"	22/60	बपेरा	डांबरी	5.50	0	1042	4091
राज्य महामार्ग क्र.272								
22	सोनी-तूमसर-देव्हाडा-साकोली-लाखांदूर-वडसा	27/20	नाकाडोगरी(बावनथडी)	डांबरी	5.50	0	983	3801
23	-----"	2/0	देव्हाडा	डांबरी	3.75	33	3539	12544
24	-----"	2/40	तूमसर	डांबरी	5.50	0	1394	5098
25	-----"	31/800	खैरलाजी	डांबरी	3.75	663	2789	2727
26	-----"	14/20	सानगाडी	डांबरी	5.50	39	2432	16030
27	-----"	7/00	सोनी	डांबरी	5.50	159	1014	6389
राज्य महामार्ग क्र.273 (गोंदिया जिल्हा)								
28	बिरोडा-खैरलाजी रोड	0/20	खैरलाजी	डांबरी	3.75	23	2479	4594
राज्य महामार्ग क्र.274 (भंडारा जिल्हा)								
29	कोडी-गोरेगाव रोड	1/20	बोरगाव	डांबरी	3.75	128	1153	813
राज्य महामार्ग क्र.275 (गोंदिया जिल्हा)								
30	दकटपूर-अहेरी-घोट-गडचिरोली-वडसा-अर्जुनी-बलाघाट रोड	30/400	गोरेगाव	डांबरी	5.50	0	3030	16948
31	-----"	42/400	फुलचुर नाका	डांबरी	5.50	125	2679	17328
32	-----"	46/40	बिजेपार	डांबरी	5.50	529	8491	14845
33	-----"	61/400	सातोना	डांबरी	5.50	0	3857	14278

पुढे चालू

महत्वाच्या रस्त्यांवरील वाहतूक गणना 2001-2002या वर्षाकरीता

जिल्हा - भंडारा/गोंदिया

(वाहतूक गणना-मे-2001)

अ. क्र.	रस्त्याचे नांव	गणने स्थानाचे ठिकाण		पृष्ठ भागाचा प्रकार	रस्त्याची रुंदी मिटर	जलदगती वाहने			
		लांबी कि.मी.	जवळ पासचे खंडे/शहर			मोटारी, जीप्स व व्हॅन	बस गाड्या	माल मोटारी	मोटर-सायकली व स्कुटर
1	2	3	4	5	6	7	8	9	10
राज्य महामार्ग क्र.276 (गोंदिया जिल्हा)									
34	आल्लापली -कसनसूर धानोरा -बोरगांव -देवरी- आमगांव लांजी रोड	0/400	देवरी	डांबरी	3.75	923	72	1333	839
35	-----"	19/60	तेलिटाला	डांबरी	3.75	1061	71	1406	1211
36	-----"	36/00	आमगांव	डांबरी	5.50	1262	71	1811	1452
राज्य महामार्ग क्र.277 (भंडारा जिल्हा)									
37	अड्याळ -नवेगांव - चिचगड रोड	3/40	चिखली	डांबरी	3.75	600	29	1082	441
38	-----"	21/00	खराशी	डांबरी	3.75	381	27	681	1017
3) प्रमुख जिल्हा मार्ग (वाहतूक गणना 21.5.2001 ते 28.5.2001)									
39	नाका डोंगरी-आष्टी-लोभी-डोंगरी(धू)-देवनारा रोड, प्रजिमा-1.	0/0	नाकाडोंगरी	डांबरी	3.75	124	11	156	534
40	मोहाडी-आधळगांव-जांब रोड, प्रजिमा-4.	0/0	मोहाडी	डांबरी	3.75	339	49	35	693
41	शहापूर-नवेगांव-सातोना रोड, प्रजिमा-5	0/0	शहापूर	डांबरी	3.75	511	0	697	1392
42	कारधा -खमारी रोड, प्रजिमा-7	2/0	करचखेडा	डांबरी	3.75	508	36	712	744
43	पलाडी -कोका -करडी रोड, प्रजिमा-8	1/0	पलाडी	डांबरी	3.75	566	0	790	722
44	अड्याळ -तिर्री-केसल -वाडा रोड, प्रजिमा-10	20/200	केसलवाडी	डांबरी	3.75	216	6	120	539
	जोड रस्ता राज्य महामार्ग 249, प्रजिमा-8	0/00	तरोडा करडी -गुलाब-टोला नाका						
45	पहेला -आंभोरा रोड, प्रजिमा-11	0	पहेला	डांबरी	3.75	180	4	328	634
46	पहेला -गोलेवाडी-पुरका-बोडी रोड, प्रजिमा-11	3/0	गोलेवाडी	डांबरी	3.75	264	4	334	615

पुढे चालू.

तक्ता क्र. 9.5

महत्वाच्या रस्त्यांवरील वाहतूक गणना 2001-2002या वर्षाकरीता

जिल्हा:- भंडारा/गोंदिया

(वाहतूक गणना-मे-2001)

अ. क्र.	रस्त्याचे नांव	गणने स्थानाचे ठिकाण		पृष्ठ भागाचा प्रकार	रस्त्याची रुंदी मिटर	एकूण	मंदगती	
		लांबी कि.मी.	जवळ पासचे खेडे/शहर				जनावरा कडून ओढली जाणारी	सायकली
1	2	3	4	5	6	11	12	13
राज्य महामार्ग क्र.276 (गोंदिया जिल्हा)								
34	वाल्तापली-कसनसूर धानेरा-बोरगांव-देवरी- आमगांव लांजी रोड	0/400	देवरी	डांबरी	3.75	3167	154	3796
35	-----"	19/60	तेलिटाला	डांबरी	3.75	3839	670	1553
36	-----"	36/00	आमगांव	डांबरी	5.50	4624	798	3440
राज्य महामार्ग क्र.277 (भंडारा जिल्हा)								
37	दाह्याळ-नवेगांव- प्रिधगड रोड	3/40	चिखली	डांबरी	3.75	2160	657	2100
38	-----"	21/00	खराशी	डांबरी	3.75	2156	661	1411
3) प्रमुख जिल्हा मार्ग (वाहतूक गणना 21.5.2001 ते 28.5.2001)								
39	नाकाडोगरी-आष्टी-लोभी- डोंगरी(बू)-देवनारा रोड, प्रजिमा-	0/0	नाकाडोगरी	डांबरी	3.75	825	249	1644
40	मोहाडी-आधळगांव-जांब रोड, प्रजिमा-4	0/0	मोहाडी	डांबरी	3.75	1443	307	1972
41	शहापूर-नवेगांव-सातोना रोड, प्रजिमा-5	0/0	शहापूर	डांबरी	3.75	2600	833	2618
42	काश्वा-खनारी रोड प्रजिमा-7	2/0	करचखेडा	डांबरी	3.75	2000	522	1773
43	पलाडी-कोका-करडी रोड, प्रजिमा-8	1/0	पलाडी	डांबरी	3.75	2078	715	1639
44	केसलवाडा-तिरी-केसल- वाडी रोड, प्रजिमा-10	20/200	केसलवाडा	डांबरी	3.75	881	190	1884
	रास्ता राज्य महा- मार्ग क्र. 249, प्रजिमा-8	0/00	तरोडा कर- डी-गुलाब- टोला नाका					
45	पहेला-आभोरा रोड प्रजिमा-11	0	पहेला	डांबरी	3.75	1206	568	1614
46	गोलेवाडी-पूरका- वाडी रोड, प्रजिमा-11	3/0	गोलेवाडी	डांबरी	3.75	1217	570	829

पुढे चालू.

तक्ता क्र. 9.5

महत्वाच्या रस्त्यांवरील वाहतूक गणना 2001-2002या वर्षाकरीता

जिल्हा - भंडारा/गोंदिया

(वाहतूक गणना-मे-2001)

अ. क्र.	रस्त्याचे नांव	गणने स्थानाचे ठिकाण		पृष्ठ भागाचा प्रकार	रस्त्याची रुंदी मिटर	वाहने		दर दिवशी सरासरी वाहन भार
		लांबी कि.मी.	जवळ पासचे खेडे/शहर			इतर रिक्षा	एकूण	
1	2	3	4	5	6	14	15	16
राज्य महामार्ग क्र.276 (गोंदिया जिल्हा)								
34	आल्लापली -कसनसूर -आनोरा -बोरगांव -देवरी- आनगांव लांजी रोड	0/400	देवरी	डांबरी	3.75	0	3950	14834
35	-----"	19/60	तेलिटाला	डांबरी	3.75	0	2223	17811
36	-----"	36/00	आमगांव	डांबरी	5.50	0	4238	20760
राज्य महामार्ग क्र.277 (भंडारा जिल्हा)								
37	अड्याळ -नवेगांव - विचगड रोड	3/40	चिखली	डांबरी	3.75	0	2757	11541
38	-----"	21/00	खराशी	डांबरी	3.75	0	2072	7567
3) प्रमुख जिल्हा मार्ग (वाहतूक गणना 21.5.2001 ते 28.5.2001)								
39	नाकाडोगरी-आष्टी-लोभी-डोगरी(बू)-देवनारा रोड, प्रजिमा-1	0/0	नाकाडोगरी	डांबरी	3.75	0	1893	2250
40	मोहाडी-आधळगांव-जांब रोड, प्रजिमा-4	0/0	मोहाडी	डांबरी	3.75	4	2283	1752
41	शहापूर-नवेगांव-सातोना रोड, प्रजिमा -5	0/0	शहापूर	डांबरी	3.75	34	3485	8491
42	वारधा-खमारी रोड, प्रजिमा -7	2/0	करचखेडा	डांबरी	3.75	11	2306	7962
43	पलाडी-कोका-करडी रोड, प्रजिमा-8	1/0	पलाडी	डांबरी	3.75	17	2371	8531
44	अड्याळ-तिरी-केसल-वाडा रोड, प्रजिमा -10	20/200	केसलवाडा	डांबरी	3.75	101	2175	2148
	जांब रोड, प्रजिमा -10	0/00	तरोडा कर-डी -गुलाब-टोला नाका					
45	पहेला-आंभोरा रोड, प्रजिमा-11	0	पहेला	डांबरी	3.75	17	2199	1449
46	पहेला-गोलेवाडी-पुरका-बोडी रोड, प्रजिमा-11	3/0	गोलेवाडी	डांबरी	3.75	82	1481	4152

पुढे चालू

तक्ता क्र. 9.5

महत्वाच्या रस्त्यांवरील वाहतूक गणना 2001-2002या वर्षाकरीता

जिल्हा:- भांडारा/गोंदिया (वाहतूक गणना-मे-2001)

अ. क्र.	रस्त्याचे नांव	गणने स्थानाचे ठिकाण		पृष्ठ भागाचा प्रकार	रस्त्याची रुंदी मिटर	जलदगती वाहने			
		लांबी कि.मी.	जवळ पासचे खेडे/शहर			मोटारी, जीप्स व व्हॅन	बस गाड्या	माल मोटारी	मोटर-सायकली व स्कुटर
1	2	3	4	5	6	7	8	9	10
3) प्रमुख जिल्हा मार्ग (वाहतूक गणना 21.5.2001 ते 28.5.2001)									
47	इरली-किटाळी-गांगली रोड, प्रजिमा-13	0/0	इरली	डांबरी	3.75	81	14	125	160
48	-----"-----	17/68	किटाळी	डांबरी	3.75	55	11	56	160
49	पवनी-कोर्दुली-सावरला रोड, प्रजिमा-14	0/0	पवनी	डांबरी	3.75	100	0	222	309
50	महालगाव-निपानी-डोंगरी रोड, प्रजिमा-15	18/0	पाथरी	डांबरी	3.75	121	14	253	342
51	सिहरा-गोबरवाही रोड, प्रजिमा-16	17/8	गोबरवाही	डांबरी	3.75	225	14	171	338
52	लाखोरी-खेडेपार-रेंगपार-चिखलबोडी रोड, प्र-18	2/500	खेडेपार फाटा	डांबरी	3.75	78	0	113	291
53	लाखोरी-सालेबर्डी-मुंडीपार रोड, प्रजिमा-19	3/300	लाखोरी	डांबरी	3.75	694	8	382	2170
54	मानेगाव-पोहरा-पालांदूर रोड, प्रजिमा-20	0/0	मानेगाव	डांबरी	3.75	692	26	538	1252
55	कोढा-भावढ-बेलाटी रोड, प्रजिमा-21	0/4	कोढा	डांबरी	3.75	195	22	416	480
56	-----"-----	11/0	सोनेगाव	डांबरी	3.75	113	8	128	698
57	-----"-----	20/5	जैनपूर	डांबरी	3.75	305	66	199	395
58	सिंधपूरी-मांगली-इटाण-देवनार-डव्वा-बेलाटी-चपराल रोड, प्रजिमा-22		दोनारा	डांबरी	3.75	43	1	137	145
59	सौदळ-बोपाबोडी-सातलवाडा-जरूटोला-जांबडी रोड-प्रजिमा-31	2/400	बोपाबोडी	डांबरी	3.75	29	4	19	170
60	विसि-कित्री-सातलवाडा रोड, प्रजिमा-32	2/5	विसि	डांबरी	3.75	309	18	1	1
61	शेंदूरवाफा-उमरी-बेलाटी रोड, प्रजिमा-33	0/8	शेंदूरवाफा	डांबरी	3.75	642	6	190	24

पृष्ठेचा ३

तक्ता क्र. 9.5

महत्वाच्या रस्त्यांवरील वाहतूक गणना 2001-2002या वर्षाकरीता

जिल्हा: मंडार/गोंदिया

(वाहतूक गणना-मे-2001)

अ. क्र.	रस्त्याचे नांव	गणना स्थानाचे ठिकाण		पृष्ठ भागाचा प्रकार	रस्त्याची रुंदी मिटर	एकूण	मंदगती	
		लांबी कि.मी.	जवळ पासचे खेडे/शहर				जनावरा कडून ओढली जाणारी	सायकली
1	2	3	4	5	6	11	12	13
प्रमुख जिल्हा मार्ग (जाहतूक गणना 21.5.2001 ते 28.5.2001)								
47	हररा-किटाळी-गांगली	0/0	हरली	डांबरी	3.75	380	86	456
	प्रजिमा-13							
48	-----"	17/68	किटाळी	डांबरी	3.75	282	38	401
49	कोर्डुली-सावरला	0/0	पवनी	डांबरी	3.75	631	135	759
	प्रजिमा-14							
50	सावगाव-लिपानी-डोगरी	18/0	पाथरी	डांबरी	3.75	730	922	1853
	प्रजिमा-15							
51	गोबरवाही रोड,	17/8	गोबरवाही	डांबरी	3.75	748	208	339
	प्रजिमा-16							
52	खेडेपार-रेंगपार-	2/500	खेडेपार	डांबरी	3.75	482	138	1353
	फाटा							
53	लातानी-सालेबडी-	3/300	लाखोरी	डांबरी	3.75	3254	176	2388
	मंडापार रोड, प्रजिमा-19							
54	सावगाव-पोहर-पालांदूर	0/0	मानेगाव	डांबरी	3.75	2508	125	2009
	रोड, प्रजिमा-20							
55	कोडा-भावड-बेलाटी रोड,	0/4	कोडा	डांबरी	3.75	1113	97	707
	प्रजिमा-21							
56	-----"	11/0	सोनेगाव	डांबरी	3.75	947	738	1137
57	-----"	20/5	जैनपूर	डांबरी	3.75	965	168	595
58	लिपपूरी-मांगली-इटाण-		दोनारा	डांबरी	3.75	326	98	570
	देवपार-डव्वा-बेलाटी-							
	चारास रोड, प्रजिमा-22							
59	सोळा-बोपाबोडी-सात-	2/400	बोपाबोडी	डांबरी	3.75	222	23	940
	लगाडा-जरुटोला-जांबडी							
	रोड-प्रजिमा-31							
60	विस-किशी-सातलवाडा	2/5	विस	डांबरी	3.75	1900	9	1401
	रोड, प्रजिमा-32							
61	शेंदूरवाफा-उमरी-बेलाटी	0/8	शेंदूरवाफा	डांबरी	3.75	2082	337	1099
	रोड, प्रजिमा-33							

एके चालू

तक्ता क्र. 9.5

महत्वाच्या रस्त्यांवरील वाहतूक गणना 2001-2002या वर्षाकरीता

जिल्हा- भंडारा/गोंदिया

(वाहतूक गणना-मे-2001)

अ. क्र.	रस्त्याचे नांव	गणने स्थानाचे ठिकाण		पृष्ठ भागाचा प्रकार	रस्त्याची रुंदी मिटर	वाहने		दर दिवशी सरासरी वाहन भार
		लांबी कि.मी.	जवळ पासचे खेडे/शहर			इतर रिश्ता	एकूण	
1	2	3	4	5	6	14	15	16
3) प्रमुख जिल्हा मार्ग (वाहतूक गणना 21.5.2001 ते 28.5.2001)								
47	इरली-किटाळी-गांगली रोड, प्रजिमा-13	0/0	इरली	डांबरी	3.75	0	542	1584
48	-----"-----	17/68	किटाळी	डांबरी	3.75	0	439	805
49	पवनी-कोर्दुली-सावरला रोड, प्रजिमा-14	0/0	पवनी	डांबरी	3.75	0	894	2574
50	मजलगाव-निपानी-डोंगरी रोड, प्रजिमा-15	18/0	पाथरी	डांबरी	3.75	0	2775	3622
51	शिंदोरा-गोबरवाही रोड, प्रजिमा-16	17/8	गोबरवाही	डांबरी	3.75	0	547	2761
52	लाखोरी-खेडेपार-रांगपार-निखलाबोडी रोड, प्र-18	2/500	खेडेपार फाटा	डांबरी	3.75	0	1491	1415
53	लाखोरी-सालेबडी-मुडीपार रोड, प्रजिमा-19	3/300	लाखोरी	डांबरी	3.75	69	2633	6310
54	सोनेगाव-पोहरा-पालांदूर रोड, प्रजिमा-20	0/0	मानेगाव	डांबरी	3.75	78	2212	7502
55	कोढा-भादड-बेलाटी रोड, प्रजिमा-21	0/4	कोढा	डांबरी	3.75	0	804	4893
56	-----"-----	11/0	सोनेगाव	डांबरी	3.75	0	1875	2425
57	-----"-----	20/5	जैनपूर	डांबरी	3.75	70	833	3227
58	दोनारा-मांगली-इटाण-दोनारा-डव्वा-जेनाटी-सातल रोड, प्रजिमा-22		दोनारा	डांबरी	3.75	0	668	1388
59	बोपाबोडी-सातल-बोपाबोडी-अरुगेला-जांबडी रोड, प्रजिमा-21	2/400	बोपाबोडी	डांबरी	3.75	60	1023	385
60	विंसी-सातलवाडा रोड, प्रजिमा-32	2/5	विंसी	डांबरी	3.75	200	1692	2945
61	शंदूरवाफा-डव्वा-बेलाटी रोड, प्रजिमा-33	0/8	शंदूरवाफा	डांबरी	3.75	756	2402	6561

पुढे चालू.

तक्ता क्र. 9.5

महत्वाच्या रस्त्यांवरील वाहतूक गणना 2001-2002या वर्षाकरीता

जिल्हा: भंडारा/गोंदिया (वाहतूक गणना-मे-2001)

अ. क्र.	रस्त्याचे नाव	गणना स्थानाचे ठिकाण		पृष्ठ भागाचा प्रकार	रस्त्याची रुंदी मिटर	जलदगती वाहन			
		लांबी कि.मी.	जवळ पासचे खेडे/शहर			मोटारी, जीप्स व व्हॅन	बस गाड्या	माल मोटारी	मोटार-सायकली व स्कुटर
1	2	3	4	5	6	7	8	9	10
3) मुख्य जिल्हा मार्ग (वाहतूक गणना 21.5.2001 ते 28.5.2001)(गोंदिया जिल्हा)									
62	राष्ट्रीय महामार्ग-6 ते पलाडी-कोका-मुंडीकोटा-करडी-देवहाडा-धापेसर जोड रस्ता ते राज्य महामार्ग-249 प्रजिमा-8	0/00	तिरोडा-करडी-गुलाबटोला नाका	डांबरी व खडीचे	3.75	421	35	909	501
63	एकोई-बाम्पेवाडा-गिरोल लाखेगाव रोड, प्रजिमा-23	0/00	वडेगाव	डांबरी	3.75	201	15	310	281
64	परसवाडा-मुर्दाळा रोड, प्रजिमा-24	11/600	मंदियाटोला	डांबरी व खडीचे	3.75	93	15	133	198
65	काटा-धापेवाडा परसवाडा रोड, प्रजिमा-24	4/800	काटी	डांबरी व खडीचे	3.75	109	4	112	459
66	परसवाडा-गोंडमोहाडी-धापेवाडा रोड जोड रस्ता ते राज्य महामार्ग 273 परसवाडा, प्रजिमा-24	0/5	परसवाडा	डांबरी	3.75	95	8	104	279
67	गोंदिया-तिरोडा रोड ते-हिवरा-धापेवाडा रोड, प्रजिमा-26	0/800	कुडवा	डांबरी व खडीचे	3.75	264	30	258	2374
68	मुर्दाळा-चुट्टीया रोड, प्र.-27	0/400	मुर्दाळा	डांबरी व खडीचे	3.75	300	6	309	882
69	किडंगीपारपांगडी-निलागोंदी-भाणपुर रोड, प्रजि-28	13/00	निलागोंदी	डांबरी व खडीचे	3.75	90	0	154	265
70	कुडवा-जम्बारटोला-दासगाव रोड, प्रजि-29	0/200	कुडवा	डांबरी व खडीचे	3.75	379	15	371	743
71	तुमसर-तिरोडा-गोंदिया रोड ते बोदलकसा-गोरेगावठाणारोड, प्र-30	3/00	मेढा	डांबरी	3.75	114	19	224	743
72	सेक्टर गोरेगावठाणा रोड	10/200	सोनी	डांबरी व खडीचे	3.75	260	12	489	743

पुढे चालू

महत्वाच्या रस्त्यांवरील वाहतूक गणना 2001-2002या वर्षाकरीता
जिल्हा- भंडारा/गोंदिया (वाहतूक गणना-मे-2001)

अ. क्र.	रस्त्याचे नांव	गणना स्थानाचे ठिकाण	पृष्ठ प्रकार	रस्त्याची रुंदी मिटर	एकूण वाहतूक	जनावरां कडून ओढली जाणारी	सायकली	
1	2	3	4	5	6	11	12	13
3) प्रमुख जिल्हा मार्ग (वाहतूक गणना 21.5.2001 ते 28.5.2001) (गोंदिया जिल्हा)								
52	राष्ट्रीय महामार्ग-6 ते पलांडी-वोव-मुंडीकोट-करडी-देवडा-बोपेसर जोड रस्ता ते राज्य महामार्ग-249 प्रजिमा-8	0/00	तिरोडा-करडी-गुलाबटोला नाका	डांबरी व खडीचे	3.75	1866	420	3059
63	एकोडी-बाम्पेवाडा-गिरगा-लाखेगाव रोड प्रजिमा-23	0/00	वडेगाव	डांबरी	3.75	807	431	1320
64	परसवाडा-मुर्दाळा रोड प्रजिमा-24	11/600	मंदियाटोला	डांबरी व खडीचे	3.75	439	167	916
65	कांधापेवाडा-परसवाडा रोड प्रजिमा-24	4/800	काटी	डांबरी व खडीचे	3.75	684	324	3050
66	परसवाडा-गोंडमोहाडी-धपेसाडारोड जोड रस्ता ते राज्य महामार्ग 273 परसवाडा प्रजिमा-24	0/5	परसवाडा	डांबरी	3.75	486	257	998
67	गोंदिया-तिरोडा रोड ते हिंदगा-धापेवाडा रोड प्रजिमा-26	0/800	कुडवा	डांबरी व खडीचे	3.75	2926	100	2328
68	मुर्दाळा-चुटीया रोड, प्र-27	0/400	मुर्दाळा	डांबरी व खडीचे	3.75	1497	183	1147
69	तिरोडा-पारपांगडी-निलागोंद रोड प्रजिमा-28	13/00	निलागोंदी	डांबरी व खडीचे	3.75	509	156	1697
70	मुर्दाळा-जम्बारटोला-वडेगाव रोड, प्रजिमा-29	0/200	कुडवा	डांबरी व खडीचे	3.75	1527	284	3873
71	मुर्दाळा-तिरोडा-गोंदिया रोड ते बोदलकसा-वडेगाव रोड, प्र-30	3/00	मेढा	डांबरी	3.75	781	481	1103
72	मुर्दाळा-गोंदिया-वडेगाव रोड	10/200	सोनी	डांबरी व खडीचे	3.75	1509	153	977

पुढे चालू

तक्ता क्र. 9.5

महत्वाच्या रस्त्यांवरील वाहतूक गणना 2001-2002या वर्षाकरीता

जिल्हा: नांदेरा/गोंदिया

(वाहतूक गणना-मे-2001)

अ. क्र.	रस्त्याचे नांव	गणने स्थानाचे ठिकाण		पृष्ठ भागाचा प्रकार	रस्त्याची रुंदी मिटर	वाहने		दर दिवशी सरासरी वाहन भार
		लांबी कि.मी.	जवळ पासचे खेडे/शहर			इतर रिक्षा	एकूण	
1	2	3	4	5	6	14	15	16
3) प्रमुख जिल्हा मार्ग (वाहतूक गणना 21.5.2001 ते 28.5.2001)(गोंदिया जिल्हा)								
62	राष्ट्रीय महामार्ग-6 ते पलाडी-क.का-मुंडीकोटा-करडी-देव्हाडा-बोपेसर जोड रस्ता ते राज्य महामार्ग-249 प्रजिमा-8	0/00	तिरोडा-करडी-गुलाबटोला नाका	डांबरी व खडीचे	3.75	0	3479	9542
63	एकोडी-बाम्पेवाडा-गिरोला-लाखेगाव रोड, प्रजिमा-23	0/00	वडेगाव	डांबरी	3.75	0	1751	3918
64	परसवाडा-मुर्दाळा रोड, प्रजिमा-24	11/600	मदियाटोला	डांबरी व खडीचे	3.75	0	1083	1727
65	काटीधापेवाडा परसवाडा रोड, प्रजिमा-24	4/800	काटी	डांबरी व खडीचे	3.75	0	3374	1424
66	परसवाडा-गोंडमोहडी-धापेवाडारोड जोड रस्ता ते राज्य महामार्ग 273 परसवाडा, प्रजिमा-24	0/5	परसवाडा	डांबरी	3.75	0	1255	1661
67	मदिया-तिरोडा रोड ते तिवरा धापेवाडा रोड, प्रजिमा-26	0/800	कुडवा	डांबरी व खडीचे	3.75	0	2428	4197
68	मुरी-चुटीया रोड, प्र-27	0/400	मुरी	डांबरी व खडीचे	3.75	0	1330	3804
69	किडगीपारपांगडी निलागोंदी भाणपूर रोड, प्रजि-28	13/00	निलागोंदी	डांबरी व खडीचे	3.75	0	1853	1696
70	कुडवा-जब्बारटोला-वासगाव रोड, प्रजि-29	0/200	कुडवा	डांबरी व खडीचे	3.75	0	4157	4704
71	तुमसर-तिरोडा-गोंदिया रोड ते बोदलकसा-गोरेगावठाणारोड, प्र-30	3/00	मेढा	डांबरी	3.75	0	1534	2899
72	डॉक्टर गोरेगावठाणा रोड	10/200	सोनी	डांबरी व खडीचे	3.75	0	1130	5401

पठे चालू

महत्वाच्या रस्त्यांवरील वाहतूक गणना 2001-2002या वर्षाकरीता

जिल्हा:- नंदादा/गोंदिया (वाहतूक गणना-मे-2001)

अ. क्र.	रस्त्याचे नाव	गणना स्थानाचे ठिकाण		पृष्ठ भागाचा प्रकार	रस्त्याची रुंदी मिटर	जलदगती वाहने			
		लांबी कि.मी.	जवळ पासचे खेडे/शहर			मोटारी, जीप्स व व्हॅन	बस गाड्या	माल मोटारी	मोटर-सायकली व स्कुटर
1	2	3	4	5	6	7	8	9	10
73	ठाणा-गांधाडी रोड, प्रजिमा-30	2/400	धोबीटोला	डांबरी व खडीचे	3.75	185	5	393	402
74	गोरेगाव-बोदलकसा रोड, प्रजिमा-30	25/0	गोरेगाव	डांबरी	3.75	190	23	180	596
75	सानगाडी-गोठणगाव रोड, प्रजिमा-35	1/0	नवेगावबांध	डांबरी	3.75	480	46	234	810
76	-----	0/0	सानगाडी	डांबरी	3.75	520	38	447	560
77	बोंडाव-देवी-कुनबीटोला रोड, प्रजिमा-37	0/200	बाँडगाव-देवी	डांबरी व खडीचे	3.75	69	12	58	200
78	कामठा-डिपेंया रोड, प्रजिमा-41	9/00	कामठा	डांबरी व खडीचे	3.75	142	17	222	326
79	राजनागडी-विस्ती-कामठा रोड, प्रजिमा-42	2/00	अर्जुनी	डांबरी व खडीचे	3.75	237	34	320	581
80	कामठा-आमगाव रोड, प्रजिमा-42	22/22	आमगाव	डांबरी व खडीचे	3.75	808	22	1063	1003
81	ठाणाकोर्तुलीनवरगावक-ला रोड, प्रजिमा-43	14/800	इरी	खडीचे	3.75	62	6	227	436
82	ठाणाकोर्तुलीनवरगावक-ना रोड, प्रजिमा-45	6/600	चिरचाळ-बांध	डांबरी व खडीचे	3.75	204	1	295	249
83	मुंडीपार-हरदोली रोड, प्रजिमा-44	1/00	मुंडीपार	डांबरी व खडीचे	3.75	262	29	433	732
84	मुंडीपार-हरदोली रोड, प्रजिमा-44	25/200	हरदोली	डांबरी व खडीचे	3.75	106	9	163	280
85	कोसन्ताडी-पाढरी-मुरदोली रोड, प्र-48	0/100	मुरदोली	डांबरी	3.75	239	4	315	315
86	स/अर्जुनीशेंडारोड, प्र-49	0/800	स/-अर्जुनी	डांबरी	3.75	146	4	55	315
87	पुराडा-कुवक-मेटारोड-प्र-50	1/0	पुराडा	डांबरी	3.75	534	2	37	315
88	चिचगड-ककोडीरोड-प्र-54	1/200	चिचगड	डांबरी	3.75	177	20	412	215

आधार :- 1) अधिकांक अभियंता, विशेष मंडल नागपूर.

2) अधिकांक अभियंता, सावर्जनिक बांधकाम मंडल, नागपूर.

तक्ता क्र. 9.5

महत्वाच्या रस्त्यांवरील वाहतूक गणना 2001-2002या वर्षाकरीता

जिल्हा - धंडारा/गोंदिया

(वाहतूक गणना-मे-2001)

अ. क्र.	रस्त्याचे नांव	गणना स्थानाचे ठिकाण		पृष्ठ भागाचा प्रकार	रस्त्याची रुंदी मिटर	एकूण	मंदगती	
		लांबी कि.मी.	जवळ पासचे खेडे/शहर				जनावरा कडून ओढली जाणारी	साय-कली
1	2	3	4	5	6	11	12	13
73	ठाणगा-गिधाडी रोड, प्रजिमा-33	2/400	धोबीटोला	डांबरी व खडीचे	3.75	985	417	881
74	सावळ-बोदलकसा रोड प्रजिमा-30	25/0	गोरेगाव	डांबरी	3.75	989	100	1251
75	सावळ-गोठणगाव रोड प्रजिमा-35	1/0	नवेगावबांध	डांबरी	3.75	1570	129	2213
76	सावळ-गोठणगाव रोड प्रजिमा-35	0/0	सानगडी	डांबरी	3.75	1565	167	1699
77	सावळ-देवी-कनबीटोला रोड प्रजिमा-37	0/200	बाण्डगाव-देवी	डांबरी व खडीचे	3.75	339	326	540
78	सावळ-छिपीया रोड प्रजिमा-41	9/00	कामठा	डांबरी व खडीचे	3.75	707	495	1007
79	सावळ-वाडी-विर्सी-कामठा रोड प्रजिमा-42	2/00	अर्जुनी	डांबरी व खडीचे	3.75	1172	540	1415
80	सावळ-ठा-आमगाव रोड प्रजिमा-42	22/22	आमगाव	डांबरी व खडीचे	3.75	2896	1065	1872
81	ठाणगाकोतुलीनवरगावक-ला रोड, प्रजिमा-43	14/800	इरी	खडीचे	3.75	731	352	1091
82	ठाणगाकोतुलीनवरगावक-ला रोड, प्रजिमा-45	6/600	चिरचाळ-बांध	डांबरी व खडीचे	3.75	749	451	837
83	मुंडोपार-हरदोली रोड, प्रजिमा-44	1/00	मुंडोपार	डांबरी व खडीचे	3.75	1456	184	971
84	मुंडोपार-हरदोली रोड, प्रजिमा-44	25/200	हरदोली	डांबरी व खडीचे	3.75	566	94	682
85	कसमताडी-पांढरी-भुरदोली रोड, प्र-43	0/100	मुसदोली	डांबरी	3.75	872	39	404
86	सावळ-अर्जुनीशेंडारोड, प्र-49	0/800	सावळ-अर्जुनी	डांबरी	3.75	624	100	2185
87	पुराडा-फुडकोमेयारोड-प्र-50	1/0	पुराडा	डांबरी	3.75	1992	79	1186
88	चिचगड-कोडीरोड-प्र-54	1/200	चिचगड	डांबरी	3.75	851	138	317

आधार - 1) अधिकांक अभियंता, विशेष मंडल नागपूर.

2) अधिकांक अभियंता, सावळीनक बांधकाम मंडल, नागपूर.

तक्ता क्र. 9.5

महत्वाच्या रस्त्यांवरील वाहतूक गणना 2001-2002 या वर्षाकरीता

जिल्हा:-भंडारा/गोंदिया

(वाहतूक गणना-मे-2001)

अ. क्र.	रस्त्याचे नांव	गणने स्थानाचे ठिकाण		पृष्ठ भागाचा प्रकार	रस्त्याची रुंदी मिटर	वाहने		एक दिवशी सरासरी वाहन भार
		लांबी कि.मी.	जवळ पासचे खेडे/शहर			इतर रिक्षा	एकूण	
1	2	3	4	5	6	7	8	9
73	ठाणा-गिधाडी रोड, प्रजिमा-30	2/400	धोबीटोला	डांबरी व खडीचे	3.75	0	1298	4241
74	गोरेगाव-बोदलकसा रोड, प्रजिमा-30	25/0	गोरेगाव	डांबरी	3.75	0	1351	2611
75	सानगडी-गोठणगाव रोड, प्रजिमा-35	1/0	नवेगावबांध	डांबरी	3.75	151	2493	4006
76	-----"	0/0	सानगडी	डांबरी	3.75	282	2148	5656
77	वाडगावदेवी-कुनबीटोला रोड, प्रजिमा-37	0/200	बाण्डगाव-देवी	डांबरी व खडीचे	3.75	0	866	1104
78	कामठा-छिपीया रोड, प्रजिमा-41	9/00	कामठा	डांबरी व खडीचे	3.75	0	1502	3004
79	गवनवाडी-विसी-कामठा रोड, प्रजिमा-42	2/00	अर्जुनी	डांबरी व खडीचे	3.75	0	1955	4405
80	कामठा-आमगाव रोड, प्रजिमा-42	22/22	आमगाव	डांबरी व खडीचे	3.75	0	2937	12657
81	ठाणाकोर्तुलीनवरगावक-ला रोड, प्रजिमा-43	14/800	इरी	खडीचे	3.75	0	1449	2677
82	ठाणाकोर्तुलीनवरगावक-ला रोड, प्रजिमा-45	6/600	चिरचाळ-बांध	डांबरी व खडीचे	3.75	0	1288	3237
83	मुंडीपार-हरदोली रोड, प्रजिमा-44	1/00	मुंडीपार	डांबरी व खडीचे	3.75	0	1155	4940
84	मुंडीपार-हरदोली रोड, प्रजिमा-44	25/200	हरदोली	डांबरी व खडीचे	3.75	0	776	1915
85	कोसमतांडी-पांढरी-मुरदोली रोड, प्र-48	0/100	मुरदोली	डांबरी	3.75	0	443	3159
86	स/अर्जुनीशेंडारोड, प्र.49	0/800	स/-अर्जुनी	डांबरी	3.75	0	2343	1958
87	पुराडाफुक्कोमेटारोड-प्र-50	1/0	पुराडा	डांबरी	3.75	0	1976	864
88	चिचगडककोडीरोड-प्र-54	1/200	चिचगड	डांबरी	3.75	0	450	4310

आधार :-1) अधीक्षक अभियंता, विशेष मंडल नागपूर.

2) अधीक्षक अभियंता, सावर्जनिक बांधकाम मंडल, नागपूर.

तक्ता क्रमांक 9.6

पोष्ट, तारघरे व दूरध्वनी सेवा व दूरदर्शन संच यांची आकडेवारी
(31 मार्च 2002 अखेर)

जिल्हा - भंडारा/गोंदिया

अ.क्र.	बाब	संख्या
1	2	3
1	पोष्टांची संख्या	304
2	तारघरांची संख्या	2
3	पत्रपेट्यांची संख्या	1341
4	पोष्टमनांची संचसंख्या	
	अ. नियमित आस्थापनेवरील	65
	ब. नियमित आस्थापने व्यतिरिक्त	280
5	दूरध्वनी संख्या	43126
6	पोष्टाची सुविधा असलेल्या गावांची संख्या	292

आधार:- 1) प्रवर अधीक्षक, डाकघर, नागपूर ग्रामीण मंडळ, नागपूर.

2) दुरसंचार, जिल्हा अभियंता कार्यालय, भंडारा.

तक्ता क्रमांक 10.1

स्थानिक संस्थांचे उत्पन्न व खर्च (वर्ष 2001-2002 करिता)

जिल्हा :- भंडारा/गोंदिया

(रूपये हजारात)

अ.क्र.	बाब	ग्रामपंचायत	जिल्हा परिषद	नगर परिषद
1	2	3	4	5
	संख्या	1097 (4ग्राममंडळे धरून)	2	5
अ)	प्राप्ती			
	1. सुरवातीची शिल्लक	41097	1654584	13685
	2. अनुदाने व वर्गणी	40495	1378469	215154
	3. चालू वर्षातील उत्पन्न	62655	1607240	82033
	एकूण प्राप्ती	144247	4640293	311672
ब)	खर्च			
	1. चालू वर्षातील खर्च	90595	3736344	294741
	2. अखेरची शिल्लक	53652	903949	16931
	एकूण खर्च	144247	4640293	311672

आधार :- जिल्हा सांख्यिकी अधिकारी, भंडारा.

तक्ता क्रमांक 10.2

ग्रामपंचायतींचे उत्पन्न व खर्च (2001-2002 या वर्षाकरिता)

जिल्हा - भंडारा गोंदिया

(रुपये हजारात)

अ. क्र.	पंचायत संस्थिती	ग्रामपंचायती ध गट ग्रामपंचायतीची संख्या	उत्पन्न				उत्पन्न		
			सुरवातीची शिल्लक	सहाय्यक अनुदाने		अंशदान	देणगी	कर	शुल्क
				शासकीय	इतर				
1	2	3	4	5	6	7	8	9	10
भंडारा									
1	तुमसर	97	3006	377	0	515	68	4586	3633
2	मोहाडी	77	507	511	0	280	512	3574	2230
3	भंडारा	90	3030	2952	0	451	224	3604	10
4	साकोली	64	1320	757	0	164	705	2374	109
5	लाखनी	72	1790	2376	0	124	152	3092	798
6	पवनी	78	1520	3449	0	117	39	1285	2194
7	लाखादूर	63	1034	819	0	284	275	2419	1334
जिल्हा - एकूण		541	12207	11241	0	1935	1975	20434	11444
गोंदिया									
1	तिरिडा	97	2568	3268	0	984	118	2562	2
2	गोरेगांव	59	8821	2489	0	155	28	1505	27
3	गोंदिया	105	13561	3970	0	0	170	4216	0
4	आभगांव	66	823	1699	0	53	264	2035	18
5	सालेकसा	40	137	1918	0	13	79	175	11
6	स/अर्जुनी	63	1042	3098	0	71	613	1632	111
7	अर्जुनी/मोर	72	1253	3660	0	113	140	1226	0
8	देवरी	54	685	2061	0	12	368	2000	39
जिल्हा - एकूण		556	28890	22163	0	1401	1780	15351	208

पुढे चालू

तक्ता क्रमांक 10.2

ग्रामपंचायतींचे उत्पन्न व खर्च (2001-2002 या वर्षाकरिता)

जिल्हा - भंडारा/गोंदिया

(रुपये हजारात)

अ. क्र.	पंचायत समिती	उत्पन्न			खर्च			
		इतर	एकूण 5 ते 11	एकूण 4 + 12	आरोग्य सेवा	सार्वजनिक बांधकाम	सामाजिक नैतिक वृद्धी	प्रशासन
1	2	11	12	13	14	15	16	17
भंडारा								
1	तुमसर	2218	11397	14403	2631	2452	490	2446
2	मोहाडी	1327	8436	8943	2225	2956	290	2461
3	भंडारा	1958	9346	12376	809	2386	587	2243
4	साकोली	582	5678	6998	1021	2364	167	1394
5	लाखनी	232	6774	8564	1654	1806	286	889
6	पवनी	314	7398	8918	1137	3669	508	1027
7	लाखादूर	1415	6546	7580	1253	2848	185	1626
जिल्हा एकूण		8046	55575	67782	10730	18481	2513	12086
गोंदिया								
1	तिरोडा	867	7801	10369	2265	2761	244	1824
2	गोंदिया	1444	5648	14469	1698	1251	409	1174
3	गोंदिया	692	9048	22609	1470	4408	465	2112
4	आमगांव	413	4482	5305	208	2872	208	1033
5	मालेकसा	204	2900	3037	842	1100	114	527
6	स/अर्जुनी	559	6084	7126	2870	934	277	1132
7	अर्जुनी/मोर	1265	6404	7657	1368	1893	411	1805
8	दवरी	728	5208	5893	266	2127	214	684
जिल्हा - एकूण		6172	47575	76465	10987	17346	2342	10291

पुढे चालू.

तक्ता क्रमांक 10.2

ग्रामपंचायतीचे उत्पन्न व खर्च (2001-2002 या वर्षाकरिता)

जिल्हा - भंडारा/गोंदिया

(रुपये हजाराने)

अ. क्र.	पंचायत समिती	खर्च						
		सामाजिक कल्याण	पशुधन संवर्धन	जमीन महसूल देखभाली ची वसुली	इतर	एकूण 14 ते 21 बेरीज	अखेरची शिल्लक (13-22)	एकूण (22-23)
1	2	18	19	20	21	22	23	24
भंडारा								
1	तुमसर	2602	45	0	96	10762	3641	14403
2	मोहाडी	253	89	0	37	8311	632	8943
3	भंडारा	27	246	0	104	6402	5974	12376
4	साकोली	52	49	0	76	5123	1875	6998
5	लाखनी	26	2	0	415	5078	3436	8564
6	पवनी	0	0	0	17	6358	2560	8918
7	लाखादूर	392	48	0	20	6372	1208	7580
जिल्हा एकूण		3352	479	0	765	48406	19376	67782
गोंदिया								
1	तिरोडा	238	15	0	15	7362	3007	10369
2	गोरगांव	60	9	0	29	4630	9839	14469
3	गोंदिया	79	9	0	430	8973	13636	22609
4	आनगांव	50	12	0	2	4385	920	5305
5	सालेकसा	1	3	0	5	2592	445	3037
6	स/अर्जुनी	143	3	0	0	5359	1767	7126
7	अर्जुनी/मोर	12	24	0	8	5521	2136	7657
8	देवरी	0	76	0	0	3367	2526	5893
जिल्हा - एकूण		583	151	0	489	42189	34276	76465

आधार:- मुख्यकार्यपालन अधिकारी (ग्रामपंचायत) जिल्हा परिषद, भंडारा/गोंदिया.

तक्ता क्रमांक 10.3

जिल्हा परिषदाचे बाबदार उत्पन्न व खर्च (2001-2002 या वर्षाकरिता)

जिल्हा :- भंडारा/गोंदिया

(रूपये हजारात)

अ.क्र.	लेखाशीर्ष	प्रत्यक्ष 2000-2001	सुधारित 2001-2002	अंदाज 2002-2003
1	2	3	4	5
एक	जमा			
	1) स्वनिर्मित उत्पन्न			
	अ. स्थानिक उपकर मुद्रांक शुल्कासह	20824	11542	12372
	ब. शिक्षण	157182	180976	189229
	क. कृषी	280	433	293
	ड. इमारत व दळणवळण	3390	2699	1913
	इ. इतर	29325	33263	44824
	एकूण (1)	211001	228913	248631
	2) शासकीय अनुदाने			
	अ. सहेतुक अनुदान	1307179	621865	658016
	ब. आस्थापना अनुदान	302384	440306	144628
	क. योजनांतर्गत योजनेसाठी अनुदान	253752	165382	92622
	ड. इतर	169531	150916	1119937
	इ. वजा शासकीय परतावे	(-)2036	0	0
	एकूण (2)	2030810	1378469	2015203
	3) कर्जे			
	अ. कर्जे व अग्रीम	(-)33157	137566	450
	ब. ठेवी व अग्रीम	113916	155423	89243
	क. वित्त प्रेषण	1641287	1085338	845000
	ड. इतर	13721	0	0
	एकूण (3)	1735767	1378327	934693
	4) आरंभीची शिल्लक	880060	1654584	903949
	एकूण (1 ते 4)	4857638	4640293	4102476

तक्ता क्रमांक 10.3

जिल्हा परिषदाचे बाबवार उप्पन्न व खर्च (2001-2002 या वर्षाकरिता)

जिल्हा :- भंडारा/गोंदिया

(रूपये हजारात)

अ.क्र.	लेखाशीर्ष	प्रत्यक्ष 2000-2001	सुधारित 2001-2002	अंदाज 2002-2003
1	2	3	4	5
दोन	खर्च			
	अ) सामान्य प्रशासन	169654	177187	95936
	ब) शिक्षण	1187025	1424447	681372
	क) वैद्यकीय	145901	164472	84712
	ड) पशुसंवर्धन	20047	21527	18460
	इ) इमारती व दळणवळण	166613	192807	100747
	फ) समाज कल्याण	27421	41104	61204
	ग) सिंचन	109527	121676	33171
	ह) कृषी	37972	38607	19116
	न) इतर	259669	278237	1171098
	एकूण (अ ते न)	2123829	2460064	2265816
	कर्ज			
	अ) कर्ज व अग्रीम	379	790	450
	ब) ठेवी व अग्रीम	115468	175488	88526
	क) वित्त प्रेषण	1641287	1100002	345000
	ड) इतर	10279	0	0
	एकूण (अ ते ड)	1767413	1276280	933976
	अखेरची शिल्लक	966396	903949	902684
	एकूण			
	(खर्च + अखेरची शिल्लक)	4857638	4640293	4102476

टिप :- 2000-2001 व 2001-2002 वर्षाची माहिती सुधारीत आहे.

आधार :- मुख्य लेखा तथा वित्त अधिकारी, जिल्हा परिषद, भंडारा /गोंदिया.

तक्ता क्रमांक 10.4

महानगरपालिका, कटक मंडळे व नगरपालिकांचे उत्पन्न व खर्च (रु.हजारात)

जिल्हा-भंडारा

(2001-2002 वर्षाकरिता)

ज.क्र.	महानगर पालिका/ कटक मंडळे/ नगर पालिका	सुरवातीची शिल्लक	उत्पन्न								एकूण उत्पन्न
			अनुदान व वर्गणी		नगरपालिकेचे दर व कर				नगरपालिके च्या मालमते पासून मिळालेला एकूण महसूल	इतर	
			शासकीय	इतर	जकात	घर व जमिनी यावरील कर	इतर कर	एकूण			
1	2	3	4	5	6	7	8	9	10	11	12
भंडारा											
1	तुमसर	1411	39980	-	0	2663	3663	6326	1352	1030	48688
2	भंडारा	8270	58246	-	0	6597	12625	19222	2461	2955	82882
3	पवनी	1260	15848	-	0	1222	1661	2883	314	320	19365
जिल्हा एकूण		10941	114074	-	0	10482	17949	28431	4127	4333	150935
गोंदिया											
1	तिरोडा	2530	12775	-	0	840	690	1530	1414	22	15811
2	गोंदिया	214	88305	-	0	5930	3625	9555	5145	28236	131241
जिल्हा एकूण		2744	101080	-	0	6770	4315	11085	6559	28228	147052
भंडारा/गोंदिया एकूण		13685	215154	-	0	17252	22264	39516	10686	32561	297987

पुढे चालू

तक्ता क्रमांक 10.4

महानगरपालिका, कटक मंडळे व नगरपालिकांचे उष्ण व खर्च (रु.हजारात)

जिल्हा-भंडारा

(2001-2002 वर्षाकरिता)

अ.क्र.	महानगर पालिका/ कटक मंडळे/ नगर पालिका	खर्च								
		सामान्य प्रशासन	कर वसुलीचा खर्च	सार्वजनिक सुरक्षा	सार्वजनिक आरोग्य व सोयी	सार्वजनिक बांधकामे	शिक्षण	इतर	एकूण	अखेरची शिल्लक
1	2	13	14	15	16	17	18	19	20	21
शहरा										
1	तुमसर	1638	7230	643	10850	8619	13794	4804	47578	2521
2	भंडारा	2349	5360	3044	24777	4105	10607	30350	80592	10560
3	यवनी	2351	1352	489	2356	791	10382	1792	19513	1112
जिल्हा एकूण		6338	13942	4176	37983	13515	34783	36946	147683	14193
गोंदिया										
1	तिरोडा	667	1740	1825	1669	2670	3045	4245	15861	2480
2	गोंदिया	2751	4799	4897	32725	17847	23154	45024	131197	258
जिल्हा एकूण		3418	6539	6722	34394	20517	26199	49269	147058	2738
भंडारा/गोंदिया एकूण		9756	20481	10898	72377	34032	60982	86215	294741	16931

आधार :- जिल्ह्यातील सर्व नगरपरिषदा.

विविध विकास शीर्षाखाली झालेला योजनांतर्गत खर्च वर्ष 2001-2002

जिल्हा भंडारा/गोंदिया

(रुपय लाखात)

अ.क्र.	विकास शीर्ष व उपशीर्ष	जिल्हा पातळीवरील योजनावरील खर्च			
		जिल्हा वार्षिक योजना (बिगर आदिवासी, आदिवासी व आदिवासी क्षेत्राबाहेरी व विशेष घटक योजना मिळून	स्टेटपूल	अनुशेष	एकूण
1	2	3	4	5	5
(एक)	कृषि सुलभ सेवा				
	1) शेत संवर्धन	192.36	0	0	192.36
	2) उत्पादन	4.12	0	0	4.12
	3) पाणी व जलसंधारण	12.88	0	0	12.88
	4) सुसंवर्धन	71.40	0	0	71.40
	5) शेत व्यवसाय विकास	0.18	0	0	0.18
	6) शेत व्यवसाय	19.01	0	0	19.01
	7) शेत	51.51	0	0	51.51
	8) शेत. कोठारे व वखारी	0.00	0	0	0.00
	9) शेतकार	16.04	0	0	16.04
	एकूण (एक)	367.50	0	0	367.50
(दोन)	ग्रामीण विकास				
	1) एकात्मिक ग्रामीण विकास कार्यक्रम	184.22	0	0	184.22
	2) संवर्धन प्रवण क्षेत्र कार्यक्रम	0.00	0	0	0.00
	3) रोजगार रोजगार योजना	427.18	0	0	427.18
	4) रोजगार हमी योजना	184.50	0	0	184.50
	5) जीवन सुधारणा	0.00	0	0	0.00
	6) सामुहिक विकास	0.94	0	0	0.94
	एकूण (दोन)	796.84	0	0	796.84
(तीन)	पाटबंधारे व पूर नियंत्रण				
	1) लघु पाटबंधारे	79.73	0	0	79.73
	2) जलप्रदाय क्षेत्र विकास कार्य.	0.00	0	0	0.00
	एकूण (तीन)	79.73	0	0	79.73
(चार)	विद्युत विकास	181.25	0	0	181.25
(पाच)	उद्योग व खाणकाम				
	1) मोठे व मध्यम उद्योग	0.00	0	0	0.00
	2) ग्रामीण व लघु उद्योग	21.62	0	0	21.62
	3) रोजगार	0.00	0	0	0.00
	4) शेतकार	0.00	0	0	0.00
	एकूण (पाच)	21.62	0	0	21.62

पुढे चालू.

तक्ता क्रमांक : 11.1

विविध विकास शीर्षाखाली झालेला योजनांतर्गत खर्च वर्ष 2001-2002

जिल्हा भंडारा/गोंदिया

(रुपये लाखात)

अ.क्र.	विकास शीर्ष व उपशीर्ष	जिल्हा पातळीवरील योजनावरील खर्च			
		जिल्हा वार्षिक योजना (बिगर आदिवासी, आदिवासी व आदिवासी क्षेत्राबाहेरी व विशेष घटक योजना मिळून)	स्टेटपूल	अनुशेष	एकूण
1	2	3	4	5	6
(सहा)	वाहतूक व दळणवळण				
	1) पत्त व लहान बंदरे	0.00	0	0	0.00
	2) अंतर्देशीय जलवाहतूक	0.00	0	0	0.00
	3) रस्त्यांचा विकास	156.72	0	0	156.72
	एकूण (सहा)	156.72	0	0	156.72
(सात)	सामाजिक आर्थिक सेवा				
	1) पंचायत	0.00	0	0	0.00
	2) स्थानिक विकास कार्यक्रम	10.00	0	0	10.00
	एकूण (सात)	10.00	0	0	10.00
(आठ)	सांस्कृतिक आणि सामुहिक सेवा				
	1) सांस्कृतिक शिक्षण	327.71	0	0	327.71
	2) विना व युवक कल्याण	9.05	0	0	9.05
	3) सांस्कृतिक व संस्कृती	1.58	0	0	1.58
	4) सांस्कृतिक शिक्षण	22.90	0	0	22.9
	5) वैयक्तिक शिक्षण व औषधी द्रव्ये	0.00	0	0	0.00
	6) सामाजिक सेवा	235.08	0	0	235.08
	7) गाणी पाणी पुरवठा व स्वच्छता	70.14	0	0	70.14
	8) गृहनिर्माण	9.00	0	0	9.00
	9) नगर विकास	71.00	0	0	71.00
	10) माहिती व प्रसिध्दी	0.15	0	0	0.15
	11) मागासवर्गीयांचे कल्याण	502.47	0	0	502.47
	12) कामगार व कामगार कल्याण	113.11	0	0	113.11
	13) समाज कल्याण	12.19	0	0	12.19
	14) पोषण	0.00	0	0	0.00
	एकूण (आठ)	1374.38	0	0	1374.38
	एकूण (एक ते आठ)	2988.04	0	0	2988.04

आधार - जिल्हा नियोजन अधिकारी, जिल्हाधिकारी कार्यालय, भंडारा/गोंदिया

टिप :- 1) 2001-2002 वर्षाकरिता स्टेटपूल व अनुशेषाची तरतूद नसल्यामुळे खर्च करण्यात आलेला नाही. त्यामुळे स्तंभ क्र.4 व 5 मधील माहिती निरंक आहे.

योजनेखालील महत्वाची भौतिक साधे

जिल्हा-भंडारा / गाविया

(सन 2001-2002 या वर्षाकरिता)

उ.क्र.	विकास शिर्ष / उपशिर्ष/ बाव	परिमाण	भौतिक साधे		
			बिगर आदिवासी योजना	आदिवासी योजना	विशेष घटक योजना
1	2	3	4	5	6
कृषी व संलग्न सेवा					
1. पिक संवर्धन					
1) सधन कापूस विकास कार्यक्रम					
अ) तंतर झोन बियाणे वाटप		विंटल	-	-	-
2) तेलबिया उत्पादन कार्यक्रम					
अ) सुधारित संच		संच संख्या	-	22	11
ब) कृषी उपादन कार्यक्रम(अ) प्रशिक्षणार्थी					
4) मागास वर्गीय आणि नवबोधना दारिद्र्य रोजगार आणि आणण्यासाठी विशेष सहाय्य योजना (विशेष घटक योजना)		लाभार्थी	-	-	894
5) विशेष अन्नधान्य उत्पादन कार्यक्रम(भात)					
अ) प्रमाणित विजोत्पोतन कार्यक्रम		लाभार्थी संख्या	-	-	-
ब) सुधारित सिंचन.(अ)संच वाटप		संख्या	29	-	-
2. जमीन उत्पादन					
1) जमीन व सिंचित शेतकऱ्यांना जमीन उत्पादन विकाससाठी भांडवली अनुदान					
अ) लाभार्थी		संख्या	-	-	-
ब) क्षेत्र		हेक्टर	-	-	-
2) गावायती रोपमळ्याचे बळकटीकरण					
अ) कुलपे/रोपे		संख्या	-	-	-
3) गावटी बोर आंबा व काजू झाडाचे सुधारित जातीत रूपांतर करणे. अ) बोर झाडे.		संख्या	-	-	-
3) जल संधारण					
1) एकात्मिक पाणलोट क्षेत्र विकास कार्यक्रम					
अ) जैविक बांध		हेक्टर	-	-	-
ब) नाला बांध		संख्या	-	-	-
क) मजगा क्षेत्र		हेक्टर	-	-	-
ड) जलसंधारण कामे		संख्या	-	-	-
4) पशु संवर्धन					
1) पशु वैद्यकीय दवाखाने व प्रथमोचार केंद्रे बांधकाम (अ) बांधकाम		संख्या	9	1	-
2) पशु प्रथमोचार केंद्र/आधारभूत ग्राम केंद्र कृत्रीम					
क) केंद्र, चादगा वाळविणे.(अ) दर्जावाढ		संख्या	9	-	-
5) दुग्ध व्यवसाय विकास					
1) दुग्ध उत्पादन, दुग्धव्यवसाय विकास संस्था		संख्या	-	-	-
2) त्रिदिश्टा कार्यक्रम आदि./अनु. जाती जमाती तसेच दलित बटकातील कुटुंबांना प्रशिक्षण देण्याचा कार्यक्रम		संख्या	-	-	-
3) भाकड/गाभण मशींची पुरवठा		लाभार्थी	-	-	-
4) भूवर्गाच्या तऱ्हेलातील एक वर्ष वयाच्या उच्च पैश्या क्षमतेच्या पारड्यांचा पुरवठा		संख्या	-	-	-

पुढे चालू

तक्ता क्रमांक 11.2
योजनेखालील महत्वाची भौतिक साध्ये

(सन 2001-2002 या वर्षाकरिता)

जिल्हा- भंडारा / गोंदिया

अ.क्र.	विकास शिर्ष / उपशिर्ष/ बाब	परिमाण	भौतिक साध्ये		
			बिगर आदिवासी योजना	आदिवासी योजना	विशेष घटक योजना
1	2	3	4	5	6
एक	6. मत्स्यव्यवसाय				
	1)मत्स्यबीज उत्पादन क्षेत्राची स्थापना	संख्या			
	अ)मत्स्यबीज	(लाखात)	275	215	-
	2)अवरुध्द पाण्याखालील मत्स्यसंवर्धन				
	अ)संचयन	(लाखात)	801	2016	32
	ब)मत्स्य उत्पादन	मेट्रन	15605	3005	775
	3)मत्स्य व्यवसायोपयोगासाठी आवश्यक सामुग्रीच्या खरेदीसाठी अर्थसहाय्य				
	अ)नायलॉन सूत	किलो	387	671	177
	ब)नौका	संख्या	108	4	2
	4)मत्स्यव्यवसाय विकास संस्था स्थापन करणे/मत्स्यसंवर्धन विकास यंत्रणा				
	अ)मत्स्योत्पादन	मेट्रन	-	-	-
	ब)प्रशिक्षणार्थी	संख्या	42	-	-
	7)वने				
	1)औद्योगिक व व्यापारी उद्योगासाठी लागूणा-या वन झाडाच्या जातीच्या लागवडीची योजना				
	अ)सागवान 4 थे वर्ष (हेक्टर)	हेक्टर	298	231	-
	ब) बाबू 4 थे वर्ष	हेक्टर	-	237	-
	2)निकृष्ट वनाचपुनर्वनीकरण अ) रोपवन	हेक्टर	334	254	-
	3)किरकोळ जंगल उत्पन्नाचा विकास				
	अ)चंदन व खैर लागवड	हेक्टर	25	54.50	-
	8. सहकार				
	1)आदि./अनु.जाती/जमाती/नवबौध्द यांना सह.साखर कारखान्यांचे भाग खरेदीसाठी अर्थसहाय्य-सभासद	लाभार्थी	-	-	-
	2)पीक उत्पादन प्रोत्साहन योजना				
	अ)सभासद	संख्या	5491	332	-
दोन	ग्रामीण विकास विशेष कार्यक्रम				
	1)एकात्मिक ग्रामीण विकास व संलग्न सेवा कार्यक्रम	लाभार्थी संख्या	1109	3	1119
	2)अवर्षण प्रवण क्षेत्र विकास कार्यक्रम				
	1) गट वनीकरण	हेक्टर	-	-	-
	2)रस्ता द्रुतफोकरण वनीकरण	कि.मी.	-	-	-
	3)अववन वनाचे पुनर्वनीकरण	हेक्टर	-	-	-
	4)नाला बंडींग	संख्या	-	-	-
	5)गाव तळी	संख्या	-	-	-
	6) तलाव द्रुतफो वनीकरण	कि.मी.	-	-	-
	3)जवाहर रोजगार योजना (अ)मनुष्य दिन	लाखात	1.23	0.18	0.48
	4)रोजगार हमी योजना(अ) मनुष्य दिन	लाखात	17.11	-	-

पुढे चालू.

विभाग- भंडारा / गोंदिया

(सन 2001-2002 या वर्षाकरिता)

क्र.सं.	विकास शिर्ष / उपशिर्ष/ बाब	परिमाण	भौतिक साध्दे		
			बिगर आदिवासी योजना	आदिवासी योजना	विशेष घटक योजना
	2	3	4	5	6
शेज	5)जमीन सुधारणा अ)भीतिरिक्त जमीन दिलेल्या अभिहस्ताकि- तांना अर्थसहाय्य	लाभार्थी	-	-	-
	6)सामूहिक विकास अ)महिला व बाल कल्याण समिती	लाभार्थी	45	164	-
	7)ग्रामीण सफाई कार्यक्रम (अ) लाभार्थी ब) सार्वजनिक शौचालय	संख्या संख्या	- -	- -	- -
जि.	घाटबंधारे व पूर नियंत्रण				
	1)लघुघाटबंधारे				
	1.लघुघाटबंधारे (स्थानिक क्षेत्र)				
	उ)सिंचन तलाव	संख्या	1	-	-
	2.लघुघाटबंधारे (राज्य क्षेत्र) (अ) नहर	संख्या	6	-	-
	3)अयशस्वी विहिरीनाअनुदान अ)लाभार्थी	संख्या	1	-	-
	4.कोल्हापूर पध्दतीने बंधारे (स्था.क्षेत्र)	संख्या	4	-	-
	5.कोल्हापूर पध्दतीने बंधारे (राज्य.क्षेत्र)	संख्या	15	-	-
	2)आगाकट विकास				
	अ)भू. विकास कामे	संख्या	-	-	-
ज.र	विद्युत विकास				
	1)विद्युत विकास(ग्रामीण)				
	अ)घरगुती दिवे	संख्या	-	-	-
	ब) औद्योगिक	संख्या	-	-	-
	क)रस्ते दिवे	संख्या	29	12	-
	ड)लहान विद्युत वाहिनी	कि.मी.	-	-	-
	2)विद्युत विकास(शहरी)				
	अ)घरगुती दिवे/ पंख	संख्या	1658	29	733
	3)पध्दती सुधार (ग्रामीण)				
	अ)टॉन्सफार्मर उभारणी	संख्या	5	-	-
	ब)मोडे विद्युत वाहिनी	कि.मी.	1.06	-	-
ज.र	ग्रामीण लघुउद्योग				
	1)श्रीम उद्योग (अ)उद्योग	संख्या	2	-	-
	2)सुशिक्षित बेरोजगारांसाठी बीज भांडवल अर्थसहाय्य (अ)सुशिक्षित बेकार	संख्या	31	-	12
	3)जिल्हा उद्योग केंद्र छोट्या उद्योगाकरीता सर्ज योजना (अ)लघुउद्योग	संख्या	12	4	-
	4)सहकारी औद्योगिक संस्थाना अर्थसहाय्य नाग भांडवल (अ)संस्था	संख्या	-	-	-
	5)प्राथमिक हतमाग विणकर संस्थाना जाटकसर अंशदान निधी (अ)संस्था	संख्या	-	-	-

पुढे चालू

तक्ता क्रमांक 11.2
योजनेखालील महत्वाची भौतिक साध्दे

(सन 2001-2002 या वर्षाकरिता)

जिल्हा- भंडारा / गोंदिया

अ.क्र.	विकास शिर्ष / उपशिर्ष/ बाब	परिमाण	भौतिक साध्दे		
			बिगर आदिवासी योजना	आदिवासी योजना	विशेष घटक योजना
1	2	3	4	5	6
सरा	वाहतूक व दळणवळण				
	1)जिल्हा रस्ते (किमान गरजा कार्यक्रम सोडून)राज्य व स्थानिक क्षेत्रधरुन(अ)रस्ते ब)मोरी काम	कि.मी. संख्या	117.90 232	-	-
	2)किमान गरजा कार्यक्रमाखाली जिल्हा रस्ते अ) रस्ते ब)पुल/मो-या	कि.मी. संख्या	8.30 29	4	-
	3)हरीजन रस्त्यांना जोडणारे जोडरस्ते (वि.घ.यो.) (अ)रस्ते	कि.मी.	-	-	-
सात	सामाजिक व सामूहिक सेवें				
	1)सामान्य शिक्षण				
	1)प्राथ. शाळेत बालवाडया सुरु करणे अ)बालवाडया	संख्या	-	-	-
	2)प्राथ.शाळेत पुस्तकपेढया सुरु. करणे. अ)विद्यार्थी	संख्या	10330	2609	9157
	3)शैक्षणिक दृष्टया मागासलेल्या भागामधी- ल प्राथ.शाळेतील अनु.जाती/जमातीच्या विद्यार्थ्यांना विशेष सवलती (अ)विद्यार्थी	संख्या	8320	-	10239
	4)मध्यमिक शाळांतून पुस्तकपेढया उघडणे. अ) विद्यार्थी	संख्या	17559	2406	29850
	5)नुतन महाविद्यालयांना अनुदान व विद्यमान अशतसकीय महाविद्यालयांना त्यांच्या विस्तार कार्यक्रमासाठी परिक्षा अनुदान अ) महाविद्यालय	संख्या	4	-	-
	6)प्राथ.शाळांच्या इमारतींच्या बांधकामासाठी जि.प्रा.दि.प्राधिकरणांनाअनुदानअ)शाळा खोल्या	संख्या	6	-	-
	7) खासगी प्राथमीकशाळाना अनुदान अ)शाळा	संख्या	6	-	-
	8)दुर्बल घटकातील मुलींना शाळेत नियमित येण्यासाठी उपस्थिती भत्ता (अ)विद्यार्थी	संख्या	11990	6704	13668
	9)प्राथमिक शिक्षणाच्या स्वाभाविक विस्तारामुळे शिक्षकांच्या नियुक्तीकरीता जागांना अनुदान (अ)शिक्षक	संख्या	-	-	-
	2)क्रिडा व युवक कल्याण				
	1)जिल्हा क्रिडा प्रशिक्षण कार्यक्रम व प्रशिक्षण केंद्राची स्थापना (अ)खेळाडू	संख्या	-	-	-

पुढे चालू

तक्ता क्रमांक 11.2

योजनेखालील महत्वाची भौतिक साधे

जिल्हा- भंडारा / गोंदिया

(सन 2001-2002 या वर्षाकरिता)

अ.क्र.	विकास शिर्ष / उपशिर्ष / बाब	परिमाण	भौतिक साधे		
			बिगर आदिवासी योजना	आदिवासी योजना	विशेष घटक योजना
	2	3	4	5	6
शात	3) तांत्रिक शिक्षण				
	1) + 2 स्तरावरील व्यवसाय शिक्षण आणि राष्ट्रीय शैक्षणिक धोरणांतर्गत किमान कौशल्यावर आधारीत कार्यक्रम (अ) संस्था	संख्या	-	-	-
	4) आरोग्य सेवा				
	1) राष्ट्रीय हिवताप निर्मूलन कार्यक्रम (अ) रूग्ण	संख्या	-	-	-
	ब) रफ्त गट नमुने गोळा करणे	संख्या	352977	282445	-
	2) प्राथ. आरोग्य केंद्र/ उपकेंद्र ग्रामीण रुग्णालये बांधकामाचा अनुष/शवविच्छेदन केंद्रे				
	अ) प्राथमीक आरोग्य केंद्र	संख्या	-	-	-
	3) ग्रामीण रुग्णालयाची स्थापना व दुरुस्ती	संख्या	-	2	-
	4) ग्रामीण रुग्णालयाच्या औषध अनुदानात वाढ				
	अ) प्राथमीक आरोग्य केंद्रे	संख्या	3	-	-
	5) प्राथ. आरोग्य उपकेंद्राच्या औषध अनुदानात वाढ (अ) उपआरोग्य केंद्रे	संख्या	-	-	-
	उपकेंद्रे	उपकेंद्रे	351	-	-
	6) प्राथ. आरोग्य केंद्राच्या औषध अनुदानात वाढ (अ) प्राथमीक आरोग्य केंद्रे	केंद्र संख्या	59	-	-
	5) ग्रामीण पाणीपुरवठा व स्वच्छता				
	1) नळान पाणीपुरवठा (खास उपाय)				
	अ) नळ योजना	संख्या	11	15	-
	2) जी.एस.डी.ए.च्या नलिका विहिरी खणण्याचा कार्यक्रम (अ) विधन विहिरी	संख्या	-	-	-
	3) विहिर बांधणे (साधे उपाय)	संख्या	-	-	-
	6) गृह निर्माण				
	1) भू-संपादन व भू-विकास				
	अ) भू-संपादन क्षेत्र	हेक्टर	-	-	-
	2) खेड्यातील गावठाण्याचा विस्तार व घरे बांधण्यासाठी गावाची तरतूद (अ) गावे	संख्या	3	-	-
	7) नगरविकास				
	1) गलिच्छ वस्ती सुधार कार्यक्रम अ) लोकसंख्या	लाभार्थी	-	-	1
	8) मागास वर्गीयांचे कल्याण				
	1) मागास वर्गीय विद्यार्थ्यांना शिक्षण शुल्क व पत्रिका शुल्क देणे (अ) विद्यार्थी	संख्या	596	-	3469
	2) विमुक्त जाती व भटक्या जमातींसाठी भारत सरकार शिष्यवृत्ती (अ) विद्यार्थी	संख्या	320	-	-
	3) मूळामुलींसाठी शासकीय वस्तीगृहे उघडणे व त्यांची व्यवस्था राखणे (अ) वस्तीगृहे	संख्या	-	-	-

पुढे चालू

तक्ता क्रमांक 11.2

योजनेखालील महत्वाची भौतिक साध्दे

जिल्हा- भंडारा / गोंदिया

(सन 2001-2002 या वर्षाकरिता)

अ. क्र.	विक.स शिर्ष / उपशिर्ष/ बाब	परिमाण	भौतिक साध्दे		
			बिगर आदिवासी योजना	आदिवासी योजना	विशेष घटक योजना
	2	3	4	5	6
8)	मागासवर्गीयांचे कल्याण				
	4) व्यावसायिक शिक्षण घेणा-या विद्यार्थी-साठी असलेल्या वस्तीगृहातील मागासवर्गीय विद्यार्थ्यांना निवार्ह भत्ता (अ) विद्यार्थी	संख्या	-	-	-
	5) मागासवर्गीयांच्या सरकारी गृहनिर्माण मंडळाला वित्तीय सहाय्य (अ) संस्था	संख्या	-	-	-
	6) हरिजा वस्त्यांची सुधारणा (अ) वस्त्या	संख्या	-	-	87
	7) अंतरजाती विवाहास प्रोत्साहन (अ) जोडपे	संख्या	-	-	25
	8) गतिशक्ती व्यवसायात असलेल्यांच्या मुजांना शालांतून निरक्षरता शिष्यवृत्त्या (अ) विद्यार्थी	संख्या	-	-	2957
	9) मागासवर्गीयांना मंगलौरी कौले, जी. आय. सीटसू बदलण्यासाठी व्यक्तीगत आर्थिक अर्थसहाय्य देणे (अ) लाभार्थी	संख्या	-	-	-
	9) शालांत कल्याण				
	1) शालांसाठी पुरस्कृत योजना आणि निराश्रित शालांसाठी वित्तीय व्यवसायातल व्यावसायिक प्रशिक्षण (अ) लाभार्थी	प्रशिक्षणार्थी संख्या	-	-	-
	2) निराश्रित मुलांसाठी संस्थाबाहय सेवा वालभदनाला सहाय्यक अनुदान (अ) संस्था	संख्या	-	-	-
	3) 7 वी, 8 वी पर्यंतच्या शारिरीकदृष्ट्या अपंग विद्यार्थ्यांना राज्य शिष्यवृत्त्या (अ) लाभार्थी	विद्यार्थी संख्या	229	-	-
	4) अंधांना लघुउद्योग सुरु करण्यासाठी अर्थ सहाय्य (अ) लाभार्थी	लाभार्थी संख्या	1	-	-
	5) स्वयंसेवक योजनेखालील व्यक्तीगत अनुदान (अ) लाभार्थी	संख्या	20	-	120
	10) पौष्टिक				
	1) शालांत आहार कार्यक्रम (दुपारचे जेवन) (अ) विद्यार्थी	संख्या	-	-	-
	11) कामगार व कामगार कल्याण				
	1) जिल्हा व तालुका सरव्यागधील उपकरणांची वृद्धी करणे (अ) संस्था	संख्या	-	-	-
	2) जागतिक बँक प्रकल्पांतर्गत महिलांसाठी "नविन" योजनेत नवविद्यार्थी संस्थेची स्थापना	संख्या	-	-	-
	3) कामगार कल्याण योजना (अ) लाभार्थी	संख्या	-	137	165
	4) कामगार कॅम्प सहकारी संस्थाना अर्थसहाय्य देणे (अ) संस्था	संख्या	-	-	-

जिल्हा नियोजन अधिकारी, भंडारा/गोंदिया

तक्ता क्रमांक 11.3

रोजगार हमी योजना (2001 - 2002 वर्षाकरिता)

जिल्हा - भंडारा/गोंदिया

अ. क्र.	बाब	कामाचा प्रकार					
		सिंचन	सार्वजनिक काम (रस्ते)	कृषि	वनीकरण	इतर	एकूण
1	2	3	4	5	6	7	8
1	नियोजित कामाची संख्या	247	1804	1519	387	531	4488
2	भंगूर केलेल्या कामाची संख्या	58	227	80	140	320	825
3	सुट्टी केलेल्या कामाची संख्या	107	662	611	330	255	1965
4	पूर्ण केलेल्या कामाची संख्या	36	143	178	81	65	503
5	अर्धे केलेल्या कामाची संख्या	38	482	401	149	17	1087
6	कामासाठी केलेली तरतूद (रु.लाखात)	1247.00	2397.00	3171.00	848.00	600.00	8263.00
7	कामावर झालेला एकूण खर्च (रु.लाखात)	1226.01	1303.23	940.01	525.06	518.20	4512.51
8	रोजगार निर्माती (मनुष्य दिवस लाखात)	9.08	20.25	24.05	10.02	28.17	91.57

आधार -- जिल्हाधिकारी कार्यालय, रोजगार हमी योजना, भंडारा/गोंदिया.

तक्ता क्रमांक 11.4

रोजगार हमी योजनेखाली घेतलेली कामे, त्यावरील रोजगार व खर्च
सन 2001 - 2002 या वर्षाकरिता

जिल्हा - भंडारा/गोंदिया

अ. क्र.	महिना	खर्च (रुपये लाखात)		मनुष्य दिवस (लाखात)	रोजगार हमी योजनेखालील कामांची संख्या
		प्रत्यक्ष	संचित		
1	2	3	4	5	6
1	एप्रिल 2001	886.69	886.69	21.93	उ. ना.
2	मे 2001	1192.36	2079.05	27.62	उ. ना.
3	जून 2001	1204.73	3283.78	29.21	उ. ना.
4	जुलै 2001	340.36	3624.14	2.79	उ. ना.
5	ऑगस्ट 2001	206.96	3831.10	1.01	उ. ना.
6	सप्टेंबर 2001	145.11	3976.21	1.12	उ. ना.
7	ऑक्टोबर 2001	27.38	4003.59	1.49	उ. ना.
8	नोव्हेंबर 2001	88.23	4091.82	1.18	उ. ना.
9	डिसेंबर 2001	150.83	4242.65	1.13	उ. ना.
10	जानेवारी 2002	64.70	4307.35	0.88	उ. ना.
11	फेब्रुवारी 2002	81.92	4389.27	1.56	उ. ना.
12	मार्च 2002	123.24	4512.51	1.65	1965

टिप - स्तंभ 6 मध्ये महिना निहाय माहिती उपलब्ध नाही.

आधार -- जिल्हाधिकारी कार्यालय, (रो.ह.यो.शाखा), भंडारा/गोंदिया

तक्ता क्रमांक 11.5

पिण्याच्या पाण्याच्या सोयी व टंचाई संबंधी केलेल्या उपाययोजना (2001 - 2002) वर्षाकरिता

जिल्हा - भंडारा/गोंदिया

अ. क्र.	बाबी	तहसील							जिल्हा एकूण
		तुमसर	मोहाडी	भंडारा	साकोली	लाखनी	पवनी	लाखादूर	
1	2	3	4	5	6	7	8	9	10
1	वस्तीच्या एकूण गावांची संख्या (2001 मते नगणतेनुसार)	136	100	141	85	95	133	82	772
2	गावातील वाड्या व वस्त्यांची संख्या	35	3	17	35	0	19	20	129
3	बारा महिने पुरेसे पाणी उपलब्ध असलेल्या								
	अ) गावांची संख्या	100	100	121	80	95	133	82	711
	ब) त्याखालील वाड्या / वस्त्यांची संख्या	32	3	17	35	0	18	18	123
4	पिण्याच्या पाण्याची टंचाई असलेली गावे व त्यासाठी केलेली उपाय योजना								
	अ) टँकरने पुरवठा होणा-या								
	1) गावांची संख्या	-	-	-	-	-	-	-	-
	2) गावातील वाड्या/ वस्त्यांची संख्या	-	-	-	-	-	-	-	-
	3) टँकरची संख्या	-	-	-	-	-	-	-	-
	ब) बैलगाडीने पुरवठा होणा-या								
	1) गावांची संख्या	-	-	-	-	-	-	-	-
	2) गावातील वाड्या/ वस्त्यांची संख्या	-	-	-	-	-	-	-	-
	3) बैलगाड्यांची संख्या	-	-	-	-	-	-	-	-
	क) इतर साधनांनी पुरवठा होणा-या								
	1) गावांची संख्या	36	0	20	5	0	0	0	61
	2) गावातील वाड्या/ वस्त्यांची संख्या	3	0	0	0	0	1	2	6
	3) साधने संख्या	-	-	-	-	-	-	-	-

पुढे

तक्ता क्रमांक 11.5

पिण्याच्या पाण्याच्या सोयी व टंचाई संबंधी केलेल्या उपाययोजना (2001 - 2002) वर्षांकरिता

जिल्हा - भंडारा/गोंदिया

अ. क्र.	बाबी	तहसिल								जिल्हा एकूण
		तिरोडा	गारेगांव	गोंदिया	आमगांव	सालेकसा	स/अर्जुनी	अर्जुनी/मोर.	देवरी	
1	2	1	2	3	4	5	6	7	8	18
1	वस्तीच्या एकूण गावाची संख्या (2001 जनगणनेनुसार)	118	97	144	89	79	100	138	121	886
2	गावातील वाड्या व वस्त्यांची संख्या	42	73	99	73	126	91	41	136	681
3	बारा महिने पुरेसे पाणी उपलब्ध असलेल्या									
	अ) गावाची संख्या	106	97	142	89	78	100	138	121	871
	ब) त्याखालील वाड्या / वस्त्यांची संख्या	42	70	95	73	125	91	41	131	668
4	पिण्याच्या पाण्याची टंचाई असलेली गावे व त्यासाठी केलेली उपाय योजना									
	अ) टँकरने पुरवठा होणा-या									
	1) गावाची संख्या	-	-	-	-	-	-	-	-	-
	2) गावातील वाड्या/ वस्त्यांची संख्या	-	-	-	-	-	-	-	-	-
	3) टँकरची संख्या	-	-	-	-	-	-	-	-	-
	ब) बैलगाडीने पुरवठा होणा-या									
	1) गावाची संख्या	-	-	-	-	-	-	-	-	-
	2) गावातील वाड्या/ वस्त्यांची संख्या	-	-	-	-	-	-	-	-	-
	3) बैलगाड्यांची संख्या	-	-	-	-	-	-	-	-	-
	क) इतर साधनांनी पुरवठा होणा-या									
	1) गावाची संख्या	12	0	2	0	1	0	0	0	15
	2) गावातील वाड्या/ वस्त्यांची संख्या	0	3	4	0	1	0	0	5	13
	3) साधने संख्या	-	-	-	-	-	-	-	-	-

आधार :- अधिसूक्त अभियंता महा. जिवन प्राधिकरण मंडळ, भंडारा/गोंदिया

टिप:- 1) वस्तीच्या एकूण गावांची संख्या जनगणना 2001 नुसार असून सदर आकडेवारी अस्थाई आहे.

2) गावातील वाड्या व वस्त्यांची संख्या 2001 च्या जनगणनेनुसार उपलब्ध नसल्यामुळे 1991 च्या जनगणनेनुसारच दर्शविण्यांत आलेली आहे.

तक्ता क्रमांक 11.6
संकरित व अधिक उत्पादने देणा-या पिकांच्या जाती व त्याखालील क्षेत्र
(2001 - 2002 वर्षाकरिता)

जिल्हा - भंडारा/गोंदिया		क्षेत्र -- हेक्टरमध्ये					
अ.क्र.	तहसिल	अधिक उत्पादन देणारी पिके		संकरित पिके		सुधारित पिके	
		पिकाचे नांव	क्षेत्र	पिकाचे नांव	क्षेत्र	पिकाचे नांव	क्षेत्र
1	2	3	4	5	6	7	8
भंडारा							
1	तुमसर	भात	21130	-	-	भात	2770
		गहू	200	-	-	-	0
		ज्वारी	0	-	-	ज्वारी	0
2	मोहाडी	भात	25505	-	-	भात	3380
		गहू	2300	-	-	-	0
		ज्वारी	0	-	-	-	0
3	भंडारा	भात	18540	-	-	भात	2456
		गहू	2125	-	-	-	0
		ज्वारी	0	-	-	ज्वारी	0
4	साकोली	भात	16924	-	-	भात	2228
		गहू	700	-	-	-	0
		ज्वारी	0	-	-	ज्वारी	0
5	लाखनी	भात	24610	-	-	भात	3255
		गहू	400	-	-	-	0
		ज्वारी	0	-	-	-	0
6	पवनी	भात	22260	-	-	भात	2790
		गहू	3350	-	-	-	0
		ज्वारी	0	-	-	ज्वारी	650
7	लाखांदूर	भात	30380	-	-	भात	3660
		गहू	6243	-	-	-	0
		ज्वारी	0	-	-	ज्वारी	165
जिल्हा - बेरीज		भात	159349	-	-	भात(स्था)	20540
		गहू	15318	-	-	-	0
		ज्वारी	0	-	-	ज्वारी(रब्बी)	850

मुढे चालू.

तक्ता क्रमांक 11.6
संकरित व अधिक उत्पादने देणा-या पिकांच्या जाती व त्याखालील क्षेत्र
(2001 - 2002 वर्षाकरिता)

जिल्हा - गोंदिया

क्षेत्र -- हेक्टरमध्ये

अ.क्र.	तहसिल	अधिक उत्पादन देणारी पिके		संकरित पिके		सुधारित पिके	
		पिकाचे नांव	क्षेत्र	पिकाचे नांव	क्षेत्र	पिकाचे नांव	क्षेत्र
1	2	3	4	5	6	7	8
1	तिरोडा	भात	26425	-	-	भात	2936
		गहू	950	-	-	-	0
		ज्वारी	0	-	-	ज्वारी	0
2	गोरेगांव	भात	20170	-	-	भात	2248
		गहू	147	-	-	-	0
		ज्वारी	0	-	-	-	0
3	गोंदिया	भात	27600	-	-	भात	3065
		गहू	520	-	-	-	0
		ज्वारी	0	-	-	ज्वारी	0
4	आमगांव	भात	18650	-	-	भात	2300
		गहू	500	-	-	-	0
		ज्वारी	0	-	-	ज्वारी	0
5	सालेकसा	भात	13365	-	-	भात	1485
		गहू	360	-	-	-	0
		ज्वारी	0	-	-	-	0
6	सी/अर्जुनी	भात	17355	-	-	भात	1929
		गहू	450	-	-	-	0
		ज्वारी	0	-	-	ज्वारी	0
7	अर्जुनी/मोर.	भात	23535	-	-	भात	2615
		गहू	2000	-	-	-	0
		ज्वारी	0	-	-	ज्वारी	0
8	देवरी	भात	18480	-	-	भात	2056
		गहू	60	-	-	-	0
		ज्वारी	0	-	-	ज्वारी	0
जिल्हा-वैरीज		भात	165580	-	-	भात(स्था)	18634
		गहू	4987	-	-	-	0
		ज्वारी	0	-	-	ज्वारी(रब्बी)	0

आधार :- कृषि विकास अधिकारी, जिल्हा परिषद, भंडारा/ गोंदिया

टिप :- जिल्ह्यातील कोणत्याच तालुक्यात संदर्भिय वर्षाकरिता संकरित पिकाखालील क्षेत्र नाही.

तक्ता क्रमांक 11.7

जिल्हयातील रासायनिक खतांचे वाटप (वर्ष 2001 - 2002 या वर्षाकरिता)

जिल्हा - भंडारा/गोंदिया

अ.क्र.	तहसील	रासायनिक खतांचे वाटप (मे.टनात)			जैरा
		नियंत्रित संस्थाकडून	छाजगी संस्थाकडून	एकूण	
1	2	3	4	5	6
भंडारा					
1	तुमसर	3440	5150	8590	
2	मोहाडी	3180	4800	7980	
3	भंडारा	3400	5200	8600	
4	साकोली	3700	5500	9200	
5	लाखनी	2889	4300	7189	
6	पवनी	3920	5900	9820	
7	लांखादूर	4010	6000	10010	
जिल्हा एकूण		24539	36850	61389	
गोंदिया					
1	तिरोडा	2700	4300	7000	
2	गोरेगांव	2520	3480	6000	
3	गोंदिया	2710	4050	6760	
4	आमगांव	2800	4000	6800	
5	सालेकसा	2000	3500	5500	
6	स/अर्जुनी	2350	3400	5750	
7	उर्जुनी/मोर.	3000	4209	7209	
8	देवरी	1950	3050	5000	
जिल्हा एकूण		20030	29989	50019	

आधारी - कृषि विकास अधिकारी, जिल्हा परिषद, भंडारा/गोंदिया

तक्ता क्रमांक 11.8

जिल्हयातील साखर कारखाने 2001-2002(गाळप हंगामासाठी)

जिल्हा:- भंडारा/गोंदिया

अ. क्र.	तहसिल	साखर कारखान्याचे नाव	सहकारी/खाजगी	गळीत क्षमता मे.टन	प्रत्यक्ष गाळप मे.टन	साखरेचे उत्पादन मे.टन
1	2	3	4	5	6	7
भंडारा						
1	तुमपर	दि.वैनगंगा साखर कारखाना	सहकारी	1250	73000	73635
2	मोहाडी	मया.देव्हाडा(बु)ता.मोहाडी, जिल्हा-भंडारा				
3	भंडारा					
4	साकोली					
5	लाखनी					
6	पवनी					
7	लाखादूर					
एकुण जिल्हा		-	-	1250	73000	73635
गोंदिया						
1	तिरिडा					
2	गोरगाव					
3	गोंदिया					
4	आमनगाव	-	-	नि	रं	क
5	सालेकसा					
6	स/अर्जुनी					
7	अर्जुनी/मोर					
3	देव्हाडी					
एकुण जिल्हा		-	-	नि	रं	क

आधार:- कायकारी संचालक,वैनगंगा सहकारी साखर कारखाना मर्या.देव्हाडी (बु)ता.मोहाडी.

टिप:- साखरेचा गळीप हंगाम पूर्ण काळ चालू असल्यामुळे गतवर्षीच्या तुलनेत साखरेचे

उत्पादन यावर्षी जास्त दिसून येते.

तक्ता क्र. 11.9

दुध संस्थांची संख्या (वर्ष 2001-2002)

जिल्हा - भंडारा/गोंदिया

अ. क्र.	तहसिल	दुध सहकारी संस्थांची संख्या	एकूण सभासदांची संख्या	गोळा केलेले दूध		शीत गृहांची संख्या	शीत गृहांची क्षमता (000 लिटर)
				एकूण दूध (000 लिटर)	प्रतिदिन सरासरी (000 लिटर)		
1	2	3	4	5	6	7	8
भंडारा							
1	तुमसर	46	2898	3255	9	1	10
2	मोहाडी	70	5180	4584	12	0	0
3	भंडारा	69	4485	5254	14	2	50
4	साकोली	28	1703	1691	5	0	0
5	लाखनी	47	3055	4618	13	0	0
6	पवनी	45	3015	3580	10	1	20
7	लाखांदूर	26	1430	923	2	0	0
जिल्हा एकूण		331	21771	23905	65	4	30
गोंदिया							
1	तिरोडा	33	2240	2100	6	0	0
2	गोरेगांव	33	2904	588	2	0	0
3	गोंदिया	57	3477	5577	15	1	20
4	आमगांव	42	2394	774	2	0	0
5	सालेकसा	9	495	197	1	1	5
6	स/अजुनी	36	2412	1274	3	1	10
7	अजुनी/मोर	21	1285	887	2	0	0
8	देवरी	9	504	75	0	0	0
जिल्हा एकूण		240	15711	11472	31	3	35

आधार - 1) जिल्हा दुग्धशाळा विकास अधिकारी, भंडारा.

टिप :- लाखांदूर 1 व देवरी 1 दुग्ध सहकारी संस्था बंद पडले आहे.

तक्ता क्रमांक-11.11

जिल्ह्यातील एकात्मिक अदिवासी विकास कार्यक्रमाची प्रगती त्यावरील तरतूदी व खर्च
जिल्हा - भंडारा/गोंदिया वर्ष-2001- 2002 (रूपये हजारत)

कार्यक्रमाखाली असणा-या

1) तालूकांची संख्या = 8 , (2) गावांची संख्या -396 , (3) एकूण लोकसंख्या-238213

4) 1991 च्या जनगणनेप्रमाणे अनुसूचित जमातीची लोकसंख्या = 3,09,822

अ.क्र.	विकास शिर्ष व उपशिर्ष	सन 2001-2002		सन 2001-2002		टक्केवारी	
		साठी झालेली तरतूद		साठी झालेली खर्च			
		आदिवा- सी क्षेत्र	ओटी.एस. पी.क्षेत्र	आदिवा- सी क्षेत्र	ओटी. एस. पी. क्षेत्र	आदिवा- सी क्षेत्र	ओटी.एस. पी. क्षेत्र
1	2	3	4	5	6	7	8
एक	कृषी व संलग्न सेवा						
	1) पीक संवर्धन	601	3528	597	3508	99.33	99.43
	2) फलोत्पादन	0	0	0	0	0	0
	3) मृद व जलसंधारण	52	2322	15	1080	28.84	46.51
	4) पशुसंवर्धन	1023	522	464	442	45.35	84.67
	5) दुग्ध व्यवसाय विकास	23	4	14	4	60.86	100.00
	6) मत्स्य व्यवसाय	206	206	210	176	101.94	85.44
	7) वने	1136	839	1136	839	100.00	100.00
	8) पणन, कोठारी व वखारी	0	0	0	0	0	0
	9) सहकार	1673	101	378	45	22.59	44.55
	एकूण (एक)	4714	7522	2814	6094	59.69	81.06
दोन	ग्रामीण विकास						
	1) एका. ग्रामीण विकास कार्यक्रम	568	768	568	768	100.00	100.00
	2) अवर्षण प्रवन क्षेत्र कार्यक्रम.	0	0	0	0	0	0
	3) जत्राहर रोजगार योजना	0	585	0	585	0	100.00
	4) रोजगार हमी योजना	2431	913	2431	913	100.00	100.00
	5) जमीन सुधारणा	100	350	100	350	100.00	100.00
	6) सामुहिक विकास	0	0	0	0	0	0
	7) ग्रामीण स्वच्छता कार्यक्रम.	0	0	0	0	0	0
	एकूण (दोन)	3099	2616	3099	2616	100.00	100.00
तिन	पाटबंधारे व पूर नियंत्रण						
	1) लघु पाटबंधारे	1223	2871	851	2489	69.58	86.69
	2) जलप्रदाय क्षेत्र विकास कार्य.	0	0	0	0	0	0
	3) आयाकट विकास	0	0	0	0	0	0
	4) पूर नियंत्रण कामे	0	0	0	0	0	0
	एकूण (तिन)	1223	2871	851	2489	69.58	86.69
चार	विद्युत विकास	800	2300	756	1433	94.50	62.30
पाच	उद्योग व खानकाम						
	1) मोठे व मध्यम उद्योग	0	0	0	0	0	0
	2) ग्रामीण व लघु उद्योग	133	112	136	98	102.25	87.50
	एकूण (पाच)	133	112	136	98	102.25	87.50

पुढे चालू.

तक्ता क्रमांक- 11.11

जिल्ह्यातील एकात्मिक आदिवासी विकास कार्यक्रमाची प्रगती त्यावरील तरतूदी व खर्च
जिल्हा - भंडारा/गोंदिया वर्ष-2001- 2002 (रूपये हजारात)

कार्यक्रमाखाली अंमलबजावणी

1) तालूकांची संख्या = 8 , (2)गावांची संख्या -396 , (3) एकूण लोकसंख्या-238213

4) 1991 च्या जनगणेप्रमाणे अनुसूचित जमातीची लोकसंख्या = 3,09,822

अ.क्र.	विकास शिर्ष व उपशिर्ष	सन 2000-2001		सन 2000-2001		टक्केवारी	
		आदिवा- सी क्षेत्र	ओटी.एस. पी.क्षेत्र	आदिवा- सी क्षेत्र	ओटी. एस. पी. क्षेत्र	आदिवा- सी क्षेत्र	ओटी.एस. पी. क्षेत्र
1	2	3	4	5	6	7	8
सहा	वाहतूक व दळणवळण						
	1) मोठी व लहान बंदरे	0	0	0	0	0	0
	2) अंतर्देशीय जलवाहतूक	0	0	0	0	0	0
	3) रस्ते विकास	4778	1191	5207	952	108.97	79.93
	एकूण (सहा)	4778	1191	5207	952	108.97	79.93
सात	सामान्य आर्थिक सेवा						
	1) पन्टन	0	0	0	0	0	0
	2) स्थानिक विकास कार्यक्रम	0	0	0	0	0	0
	एकूण (सात)	0	0	0	0	0	0
आठ	मूलिक आणि सामुहिक सेवा						
	1) सामान्य शिक्षण	3043	3054	3051	3054	100.26	100.00
	2) क्रिडा व युवक कल्याण	275	745	180	45	65.45	6.04
	3) कला व संस्कृती	0	0	0	0	0	0
	4) तांत्रिक शिक्षण	0	0	0	0	0	0
	5) वैद्यकीय शिक्षण व औषधीद्रव्ये	0	0	0	0	0	0
	6) आरोग्य सेवा	3720	5053	4523	3106	121.58	61.47
	7) ग्रामीण पणोपुरवठा व स्वच्छता	1445	2704	1445	2704	100.00	100.00
	8) गृह निर्माण	0	0	0	0	0	0
	9) जंगल विकास	0	0	0	0	0	0
	10) माहिती व प्रसिध्दी	0	0	0	0	0	0
	11) मागासवर्गीयांचे कल्याण	8511	21210	7937	18669	93.25	88.02
	12) कामगार व कामगार कल्याण	3734	336	3610	204	96.67	60.71
	13) समाज कल्याण	53	382	53	382	100.00	100.00
	14) पोषण	0	0	0	0	0	0
	एकूण (आठ)	20781	33484	20799	28164	100.09	94.17
	एकूण (एक ते आठ)	35528	50096	33662	41846	94.75	83.57
नऊ	सहा योजनाखालील तरतूद	-	-	-	-	-	-
दहा	अनुशेष जिल्हा स्तर	-	-	-	-	-	-
अकरा	न्युक्लीस बजेट (पि.के.सहाय्य)	-	-	-	-	-	-

आधारः - प्रकल्प अधिकारी, एकात्मिक आदिवासी विकास प्रकल्प, देवरी जिल्हा गोंदिया

टिप :- भंडारा जिल्ह्यांत आदिवासी उपयोजना क्षेत्र नाही.

तक्ता क्रमांक 11.12

वीस कलमी कार्यक्रम (2001 - 2002 वर्षाकरिता)

जिल्हा - भंडारा/गोंदिया

क्र.सं.	बाब	परिमाण	उद्दिष्ट	साध्य
1	2	3	4	5
1	अ) एकात्मिक ग्रामीण विकास कार्यक्रम	लाभधारकांची संख्या	5022	6012
	ब) जवाहर रोजगार योजना	लाख मनुष्य दिवस	11.71	11.61
	क) लघुउद्योग स्थापन करणे	उद्योग संख्या	525	627
5	अ) अतिरिक्त जमीनीचे वाटप	हेक्टर	25.56	12.11
	ब) लाभधारक	संख्या अनु.जाती	-	-
		अनु.जमाती	-	-
		इतर	-	-
7	पिण्यासाठी स्वच्छ पाणी	खेडी संख्या	716	9
8	मुलांची रोगप्रतिकार शक्ती वाढविणे			
	1)डी.पी.टी.	मुले संख्या	49865	49253
	2)पोलिओ	मुले संख्या	49865	49262
	3)बी.सी.जी.	मुले संख्या	54594	51963
9	अ) कूटूंब नियोजन शस्त्रक्रीया	शस्त्रक्रीया संख्या	21081	22730
	ब) सममूल्य शस्त्रक्रीया			
	1)आयुडी	लाभार्थी संख्या	14702	10503
	2)सी.सी.युझर्स	लाभार्थी संख्या	11084	11084
	3)ओ.पी.वापरणारे	लाभार्थी संख्या	11730	11022
11	अ) अनु. जातीच्या कुटुंबांना अर्थसहाय्य	लाभार्थी संख्या	735	536
	ब) अनु. जमातीच्या कुटुंबांना अर्थसहाय्य	लाभार्थी संख्या	779	813
14	सर्व सामान्यासाठी गृहनिर्माण			
	क) इंदिरा आवास योजना	लाभार्थी संख्या	1646	1020
	ड)आर्थिकदृष्ट्या दुर्बल घटकांसाठीघरबांधणी	लाभार्थी संख्या	25	25
	इ) कमी उत्पन्न घटकांसाठी घरबांधणी	लाभार्थी संख्या	815	521
15	गलिच्छ वस्ती सुधारण	लोकसंख्या	17378	निरंक
16	वनीकरणासाठी नवीन धोरण			
	अ)झाडे लावणे	संख्या लाखात	39.36	38.93
16	रास्त भावाची दुकाने उघडणे	संख्या	निरंक	निरंक
17	ब) पंप संचासाठी विद्युतीकरण	पंप संख्या	881	264
	क) सुधारित चुली	चुली संख्या	6360	2114
	ड) बायोगॅस संच बसविणे	संयंत्र संख्या	400	388

आधार - जिल्हा नियोजन अधिकारी, भंडारा/गोंदिया

टीप :-सदर वर्षासाठी कलम क्र.2 ते 4,6,10,12,13,17, व 20 यांचा अंतर्भाव करण्यांत आलेला नाही.

तक्ता क्रमांक 11.13

विशेष घटक योजना (2001 - 2002 वर्षाकरिता)

जिल्हा भंडारा/गोंदिया

(रुपये लाखात)

क्र.	मुख्य विकास शिर्ष	उपलब्ध झालेली आर्थिक तरतूद	झालेला खर्च	खर्चाची टक्केवारी
1	2	3	4	5
1	कृषी व संलग्न सेवा	199.67	196.12	98.22%
2	ग्रामीण विकास	238.19	238.19	100.00%
3	पाटबंधारे व पूर नियंत्रण	0.00	0.00	0.00%
4	विद्युत विकास	99.90	92.39	92.48%
5	उद्योग व खाणकाम	4.21	4.21	100.00%
6	वाहतूक व दळणवळण	31.92	31.92	100.00%
7	सर्वसाधारण आर्थिक सेवा	0.00	0.00	0.00%
8	सामाजिक व सामुहिक सेवा	395.66	338.25	85.49%
जिल्हा एकूण		969.55	901.08	92.94%
विशेष केंद्रीय सहाय्य		96.00	69.76	72.67%
एकूण विशेष घटक योजना		1065.55	970.84	91.11%

आधार :- जिल्हा समाज कल्याण अधिकारी, वर्ग-1 भंडारा/गोंदिया

तक्ता क्रमांक 11.14 (अ)

जिल्हयाचा स्थानिक विकास कार्यक्रम (सन 2001-2002)

जिल्हा - भंडारा/गोंदिया

(रुपये हजारात)

अ. क्र.	लोकसभा मतदार संघाचे सदस्यांचे नांव	मतदार संघाला मंजूर तरतूद	मंजूर कामांची संख्या			मंजूर कामांची अंदाजित किंमत	संदर्भ वर्षात झालेला एकूण खर्च
			जूनी अपूर्ण कामे	संदर्भ वर्षातील नवीन कामे	एकूण		
1	2	3	4	5	6	7	8
1	श्री. तक्रूर	6600	8	61	69	11477	2389
2	श्री. दिवटे	7500	32	53	85	8405	464
	एकूण	14100	40	114	154	19882	2853
1	श्री. तक्रूर	52600	233	47	280	73012	46537
2	श्री. पटेल	40000	87	30	117	33012	21971
3	श्री. दिवटे	5000	33	19	52	8316	4425
	एकूण	97600	353	96	449	114340	72933

तक्ता क्रमांक 11.14 (ब)

जिल्हयाचा स्थानिक विकास कार्यक्रम (सन 2001 - 2002)

जिल्हा - भंडारा/गोंदिया

(रुपये हजारात)

अ. क्र.	विधानपरिषद मतदार संघाचे सदस्यांचे नांव	मतदार संघाला मंजूर तरतूद	मंजूर कामांची संख्या			मंजूर कामांची अंदाजित किंमत	संदर्भ वर्षात झालेला एकूण खर्च
			जूनी अपूर्ण कामे	संदर्भ वर्षातील नवीन कामे	एकूण		
1	2	3	4	5	3	7	8
1	श्री. गडकरी	250	2	1	3	231	293
2	श्री. अग्रवाल	1800	13	9	22	1132	1503
3	श्री. डा. गव्हाने	800	4	8	12	767	598
4	श्री. देशमुख	500	0	1	1	487	0.00
5	श्रीमती नाकाडे	500	11	2	13	113	489
	एकूण	3850	30	21	51	2730	2883
1	श्री. गडकरी	400	1	2	3	392	400
2	श्री. अग्रवाल	4500	18	55	73	6129	4500
3	श्रीमती नाकाडे	400	1	2	3	400	400
	एकूण	5300	20	59	79	6921	5300

आधार - जिल्हा नियोजन व विकास परिषद, भंडारा/गोंदिया.

तक्ता क्रमांक 11.14 (क)

जिल्हयाचा स्थानिक विकास कार्यक्रम (सन 2001-2002)

जिल्हा - भंडारा/गोंदिया

(रुपये हजारात)

अ. क्र.	विधानसभा मतदार संघाचे नांव	मतदार संघाला मंजूर तरतूद	मंजूर कामांची संख्या			मंजूर कामांची अंदाजित किंमत	संदर्भ वर्षात झालेला एकूण खर्च
			जूनी अपूर्ण कामे	संदर्भ वर्षातील नवीन कामे	एकूण		
1	2	3	4	5	6	7	8
भंडारा							
1	तुमसर	6346	49	40	89	7193	5748
2	भंडारा	6407	57	32	89	3725	6379
3	साकोली	5688	68	41	109	4171	4684
4	अड्याळ	6345	40	13	53	6343	6345
5	लाखांदूर	2565	26	27	53	2472	2337
जिल्हा एकूण		27351	240	153	393	23904	25493
गोंदिया							
1	तिरोडा	6500	17	23	40	6648	6500
2	गारेगाव	6500	17	36	53	6271	6500
3	गोंदिया	6500	19	45	64	8642	6500
4	आमगाव	6500	21	100	121	6518	6500
जिल्हा एकूण		26000	74	204	278	28079	26000

तक्ता क्रमांक 11.14 (ड)

जिल्हयाचा स्थानिक विकास कार्यक्रम (सन 2001 - 2002)

जिल्हा - भंडारा/गोंदिया

(रुपये हजारात)

अ. क्र.	राज्यसभा मतदार संघाचे नांव	राज्यसभा सदस्यांना मंजूर तरतूद	मंजूर कामांची संख्या			मंजूर कामांची अंदाजित किंमत	संदर्भ वर्षात झालेला एकूण खर्च
			जूनी अपूर्ण कामे	संदर्भ वर्षातील नवीन कामे	एकूण		
1	2	3	4	5	6	7	8
1	राज्यसभा मतदार संघ (भंडारा जिल्हा)	9524	-	44	44	9962	1800
	राज्यसभा मतदार संघ (गोंदिया जिल्हा)	40000	87	30	117	33012	21971
एकूण		49524	87	74	161	42974	23771

आधार - जिल्हा नियोजन व विकास परिषद, भंडारा/गोंदिया.

तक्ता क्रमांक 12.1

जिल्हयातील निवडक शेती मालाच्या सरासरी घाडक किंमती

जिल्हा :- भंडारा/गोंदिया

एप्रिल-2001 ते मार्च-2002

(प्रति क्विंटल मूल्य रुपयात)

अ. क्र.	शेती मालाचे वर्णन	शेती मालाचा प्रकार	एप्रिल 2001	मे 2001	जून 2001	जुलै 2001	ऑगस्ट 2001	सप्टेंबर 2001	ऑक्टोबर 2001	नोव्हेंबर 2001
1	2	3	4	5	6	7	8	9	10	11
1	तांबूळ	लुचई	1255	1260	1267	1278	1288	1300	1335	1335
2	गहू	2189	750	760	825	830	840	850	855	855
3	ज्वारी	देशी	635	635	635	635	650	650	650	650
4	तूर	लाल	1930	1930	1950	1950	1950	1950	1965	1965
5	हरभरा	देशी	1470	1470	1470	1480	1480	1500	1530	1530
6	उडीद	काळा	1720	1725	1725	1725	1725	1730	1740	1750
7	मसूर	देशी	1450	1450	1450	1475	1500	1500	1520	1530
8	जवस	मध्यम	1850	1850	1870	1870	1870	1870	1870	1885
9	मूग	देशी	1850	1850	1860	1870	1870	1900	1900	1900
10	सोयाबीन	काळा	1080	1080	1100	1100	1140	1180	1200	1225
11	सोयाबीन	पांढरा	1350	1355	1370	1380	1400	1400	1400	1400
12	पोपट	देशी	1460	1460	1460	1460	1470	1480	1500	1500

पुढे चालू

तक्ता क्रमांक 12.1

जिल्हयातील निवडक शेती मालाच्या सरासरी घाउक किंमती
जिल्हा :- भंडारा/गोंदिया एप्रिल-2001 ते मार्च-2002

(प्रति क्विंटल मूल्य रुपयात)

अ. क्र.	शेती मालाचे वर्णन	शेती मालाचा प्रकार	डिसेंबर 2001	जानेवारी 2002	फेब्रुवारी 2002	मार्च 2002	वर्षाची सरासरी	मागील वर्षाची सरासरी
1	2	3	12	13	14	15	16	17
1	गडूळ	लुचई	1320	1330	1330	1330	1302	1285
2	गहू	2189	860	860	860	860	834	831
3	ज्वारी	देशी	660	670	670	670	651	652
4	जूर	लाल	1965	1965	1965	1960	1954	1935
5	हरभरा	देशी	1550	1550	1550	1560	1512	1503
6	उडीद	काळा	1750	1760	1760	1760	1739	1731
7	मसूर	देशी	1555	1560	1560	1560	1509	1505
8	जवस	मध्यम	1900	1900	1900	1900	1878	1869
9	मूग	देशी	1915	1915	1915	1915	1888	1877
10	सोयाबीन	काळा	1250	1260	1298	1300	1184	1179
11	सोयाबीन	पांढरा	1400	1400	1410	1420	1390	1378
12	पोपट	देशी	1500	1480	1480	1480	1478	1450

आधार- सर्व कृषि उत्पन्न बाजार समिती, जिल्हा भंडारा/गोंदिया

तक्ता क्रमांक 12.2

जिल्ह्यातील मुख्यालय ठिकाणाच्या महत्वाच्या वस्तूंच्या मासिक सरासरी किरकोळ किंमती (किंमत "0.00" रु.त)

जिल्हा:- भंडारा/गोंदिया

(किंमत 0.00 रूपयात)

अ. क्र.	वस्तूचे नाव	वस्तूची प्रत/जात	परिमाण	जाने. 2001	फेब्रु. 2001	मार्च 2001	एप्रिल 2001	मे 2001	जून 2001	जुलै 2001
1	2	3	4	5	6	7	8	9	10	11
धान्ये										
1	तांदूळ	उत्तम	किलो	18.00	17.00	20.00	20.00	20.00	20.00	20.00
2	तांदूळ	मध्यम	किलो	13.00	12.50	12.50	12.50	12.50	12.50	12.50
3	तांदूळ	हलका	किलो	9.50	9.00	9.00	9.00	9.00	9.00	9.00
4	गहू	उत्तम	किलो	11.00	10.00	10.00	10.00	10.00	11.00	11.00
5	गहू	मध्यम	किलो	9.50	8.50	8.00	8.00	8.00	8.50	8.50
6	ज्वारी	रब्बी	किलो	7.00	7.00	6.00	6.00	7.00	7.00	6.00
7	ज्वारी	संकरीत	किलो	उ.ना.	उ.ना.	उ.ना.	उ.ना.	उ.ना.	उ.ना.	उ.ना.
8	बाजरी	मध्यम	किलो	7.00	7.00	7.00	7.00	7.00	7.00	7.00
हिरवी										
9	तूरडाळ	मध्यम	किलो	20.00	18.00	20.00	20.00	20.00	23.00	23.00
10	चनाडाळ	मध्यम	किलो	22.00	22.00	25.00	25.00	24.00	27.00	27.00
11	मूगडाळ	मध्यम	किलो	24.00	25.00	28.00	28.00	28.00	30.00	30.00
12	उडीडाळ	मध्यम	किलो	33.00	30.00	32.00	32.00	32.00	32.00	32.00
13	मसूरडाळ	मध्यम	किलो	23.00	22.00	22.00	22.00	23.00	23.00	23.00
साखर व गूळ										
14	साखर	खु.बा.	किलो	15.00	15.00	15.00	15.50	15.50	15.50	15.50
15	साखर	स्वधादू	किलो	13.00	13.00	13.00	13.00	13.00	13.00	13.00
16	गूळ	म/पि	किलो	15.00	15.00	15.00	15.00	15.00	15.00	15.00
तेल										
17	गोडेतेल	भूईमूग	किलो	40.00	40.00	40.00	40.00	42.00	46.00	48.00
18	खा. तेल	सुटे	किलो	60.00	60.00	56.00	56.00	56.00	56.00	56.00
19	वनस्पती तूप	डालडा	किलो	36.00	36.00	32.00	36.00	40.00	40.00	40.00
दुग्ध व दुग्धजन्य पदार्थ										
20	सुटे दुग्ध	म्हशीचे	लिटर	13.00	13.00	13.00	13.00	13.00	13.00	13.00
21	शुध्द तूप	म्हशीचे	किलो	180.00	180.00	180.00	180.00	180.00	180.00	180.00
मांस व मासे										
22	मांस	(बोकडाचे)	किलो	80.00	80.00	90.00	90.00	90.00	90.00	90.00
23	ताजेमासे	स्था.म	किलो	50.00	50.00	60.00	60.00	70.00	70.00	70.00
24	अंडी	(कोबडीची)	डझन	20.00	20.00	20.00	18.00	18.00	20.00	13.00

पुढे चालू.

तक्ता क्रमांक 12.2

जिल्हातील मुख्यालय ठिकाणाच्या महत्वाच्या वस्तूंच्या मासिक सरासरी किरकोळ किंमती (किंमत "0.00" पर्यंत)

जिल्हा:- भंडारा/तेंदुव्या

(किंमत 0.00 रुपयात)

अ. क्र.	वस्तूचे नाव	वस्तूची प्रत/जात	परिमाण	ऑगस्ट 2001	सप्टेंबर 2001	ऑक्टोबर 2001	नोव्हेंबर 2001	डिसेंबर 2001	वर्षाची सरासरी	मागील वर्षाची सरासरी
1	2	3	4	12	13	14	15	16	17	18
धाने										
1	तांदूळ	उत्तम	किलो	20.00	20.00	20.00	24.00	24.00	20.25	18.67
2	तांदूळ	मध्यम	किलो	13.00	14.00	14.00	13.00	11.50	12.79	13.00
3	तांदूळ	हलका	किलो	9.00	9.00	9.50	9.00	8.50	9.04	9.88
4	गहू	उत्तम	किलो	11.00	11.00	11.00	12.50	12.50	10.92	10.75
5	गहू	मध्यम	किलो	8.50	8.50	8.50	9.00	9.00	8.54	8.21
6	ज्वारी	रब्बी	किलो	6.00	5.50	5.50	5.00	6.00	6.17	7.88
7	ज्वारी	संकरित	किलो	उ.ना.	उ.ना.	उ.ना.	उ.ना.	उ.ना.	उ.ना.	उ.ना.
8	बाजरी	मध्यम	किलो	7.00	7.00	6.50	6.50	7.00	6.92	7.92
डाळी										
9	तूरडाळ	मध्यम	किलो	24.00	24.00	24.00	24.00	23.00	21.92	22.75
10	चनाडाळ	मध्यम	किलो	27.00	27.00	28.00	28.00	28.00	25.83	20.33
11	मूगडाळ	मध्यम	किलो	22.00	25.00	25.00	25.00	25.00	26.25	25.58
12	उडीदाळ	मध्यम	किलो	30.00	30.00	28.00	28.00	27.00	30.50	31.75
13	मसूरडाळ	मध्यम	किलो	24.00	23.00	23.00	23.00	24.00	22.92	23.17
साखर व गूळ										
14	साखर	खु.बा.	किलो	15.50	15.50	15.50	15.50	15.50	15.33	25.58
15	साखर	स्वधादू	किलो	13.25	13.25	13.25	13.25	13.25	13.10	12.83
16	गूळ	म/पि	किलो	15.00	15.00	15.00	15.00	15.00	15.00	15.58
तेल										
17	गोडेतेल	भूर्डमूग	किलो	46.00	46.00	44.00	44.00	44.00	43.33	43.17
18	खा. तेल	सुटे	किलो	56.00	56.00	56.00	56.00	56.00	56.67	69.00
19	वनस्पती तूप	डालडा	किलो	40.00	40.00	40.00	40.00	40.50	38.38	36.67
दुग्ध व दुग्धजन्य पदार्थ										
20	सुटे दुग्ध	म्हशीचे	लिटर	13.00	13.00	14.00	14.00	14.00	13.25	13.00
21	शुद्ध दुग्ध	म्हशीचे	किलो	180.00	180.00	200.00	200.00	200.00	185.00	178.33
भारतीय तसे										
22	तास	(बोकडाचे)	किलो	90.00	90.00	100.00	100.00	100.00	90.83	80.00
23	तास	स्था.म	किलो	70.00	70.00	70.00	70.00	70.00	65.00	44.17
24	अडी	(कोबडीची)	डझन	15.00	15.00	15.00	16.00	20.00	17.50	18.83

पुढे चालू.

तक्ता क्रमांक 12.2

जिल्ह्यातील मुख्यालय ठिकाणाच्या महत्वाच्या वस्तूंच्या मासिक सरासरी किरकोळ किंमती (किंमत "0.00" रु.त)

जिल्हा:- भंडारा/गोंदिया

(किंमत 0.00 रूपयात)

अ. क्र.	वस्तूचे नाव	वस्तूची प्रत/जात	परिमाण	जाने: 2001	फेब्रु: 2001	मार्च: 2001	एप्रिल: 2001	मे: 2001	जून: 2001	जुलै: 2001
1	2	3	4	5	6	7	8	9	10	11
मसाह्याचे पदार्थ										
25	शेगवाने	मध्यम	किलो	28.00	28.00	26.00	24.00	28.00	30.00	30.00
26	खोबरं	सु वाटी.	किलो	60.00	60.00	60.00	60.00	60.00	60.00	60.00
27	मिरची	सु संके.	किलो	30.00	30.00	28.00	28.00	28.00	28.00	28.00
फळे व भाजीपाला										
28	केळी	जळगाव	डझन	6.00	7.00	7.00	8.00	8.00	10.00	7.00
29	कादे	मध्यम	किलो	8.00	6.00	6.00	5.00	3.00	5.00	6.00
30	बटाटे	मध्यम	किलो	5.00	5.00	5.00	8.00	8.00	8.00	10.00
पेय										
31	चहा	CTC पत्ती	किलो	140.00	140.00	140.00	140.00	140.00	140.00	140.00
32	कॉफी	पावडर	100G	12.75	12.75	12.75	12.75	12.75	12.75	12.75
जळण व देवावती										
33	रॉकेल	--	लिटर	8.00	8.00	8.00	8.00	8.00	8.00	8.00
34	लाकूड	जळाऊ	40किलो	70.00	70.00	70.00	70.00	75.00	75.00	75.00
35	काळसा	लाकडी	40किलो	उ.ना.	उ.ना.	उ.ना.	उ.ना.	उ.ना.	उ.ना.	उ.ना.
क्रयडे										
36	साडी	4.5 मी.	1 नग	150.00	150.00	150.00	150.00	150.00	150.00	150.00
37	शर्टींग	टेरीकॉट	मीटर	60.00	60.00	60.00	60.00	60.00	60.00	60.00
38	पोलका कापड		1नग	50.00	50.00	50.00	50.00	50.00	50.00	50.00
धाडी										
39	पातले	स्टिल	किलो	100.00	110.00	110.00	120.00	120.00	100.00	100.00
40	पातले	पितल	किलो	110.00	120.00	120.00	130.00	130.00	120.00	120.00
वापरातील संकीर्ण वस्तू										
41	प्रसाधन सावण	लक्स	100ग्रॅम	10.50	10.50	10.50	10.50	10.50	11.00	11.00
42	धुण्याचा सावण	501	250ग्रॅम	14.50	14.50	14.50	14.50	14.50	14.50	14.50
43	टुथपेस्ट	कोलगेट	100ग्रॅम	28.50	28.50	30.00	30.00	29.00	29.00	29.00
44	केशतेल	टाटा-हे.आ.	100ग्रॅम	14.75	14.75	13.75	13.75	13.75	13.75	13.75
45	सुपारी	मध्यम	किलो	150.00	150.00	160.00	160.00	160.00	160.00	160.00
46	विडी	मध्यम	25 नग	2.50	2.50	2.50	2.50	2.50	2.50	2.50
47	सिगार	पनामा	10 नग	8.00	8.00	8.00	8.00	8.00	8.00	8.00

पुढे चालू

तक्ता क्रमांक 12.2

जिल्ह्यातील मुख्यालय ठिकाणाच्या महत्वाच्या वस्तूच्या मासिक सरासरी किरकोळ किंमती (किंमत "0.00"रु.त)

जिल्हा:- भंडारा/गोंदिया

(किंमत 0.00 रूपयांत)

अ. क्र.	वस्तूचे नाव	वस्तूची प्रत/जात	परिमाण	ऑगस्ट 2001	सप्टेंबर 2001	ऑक्टोबर 2001	नोव्हेंबर 2001	डिसेंबर 2001	वर्षाची सरासरी	मागील वर्षाची सरासरी
1	2	3	4	12	13	14	15	16	17	18
ससाल्या व पदार्थ										
25	शेगदा	मध्यम	किलो	30.00	30.00	28.00	28.00	28.00	28.17	29.67
26	खोबरे	सु वाटी.	किलो	60.00	60.00	60.00	60.00	60.00	60.00	66.33
27	मिरची	सु संके.	किलो	35.00	35.00	35.00	35.00	35.00	31.25	35.83
फळे व भाज्यापाला										
28	केळी	जळगांव	इझन	7.00	10.00	10.00	8.00	8.00	8.00	8.40
29	कांदे	मध्यम	किलो	10.00	10.00	12.00	10.00	10.00	7.58	5.58
30	वटाटे	मध्यम	किलो	10.00	10.00	14.00	10.00	10.00	8.58	5.25
पेय										
31	चहा	CTC पत्ती	किलो	140.00	140.00	150.00	150.00	160.00	143.33	140.00
32	काँफी	पावंडर	100G	12.75	12.75	12.75	12.75	12.75	12.75	12.13
जळण व दिवाबत्ती										
33	रॉकेल	--	लिटर	8.00	8.00	8.00	8.25	8.25	8.04	6.25
34	लाकडी	जळाऊ	40किलो	75.00	75.00	75.00	75.00	75.00	73.33	70.00
35	काळसा	लाकडी	40किलो	उ.ना.	उ.ना.	उ.ना.	उ.ना.	उ.ना.	उ.ना.	उ.ना.
कपडे										
36	साडा	4.5 मी.	1 नग	150.00	150.00	150.00	150.00	150.00	150.00	15.00
37	शर्टींग	टेरीकॉट	मीटर	60.00	60.00	60.00	60.00	60.00	60.00	55.83
38	पोलका कापड		1नग	50.00	50.00	50.00	50.00	50.00	50.00	50.00
भांडी										
39	पातेले	स्टिल	किलो	110.00	110.00	110.00	100.00	100.00	107.50	107.50
40	पातेले	पितल	किलो	120.00	120.00	120.00	110.00	110.00	119.17	122.50
वापरातील संकीर्ण वस्तू										
41	प्रसाधन साबण	लक्स	100ग्रॅम	11.00	11.00	11.00	11.00	11.00	10.79	10.50
42	धुण्याचा साबण	501	250ग्रॅम	14.50	14.50	14.50	14.50	14.50	14.50	14.50
43	टुथपेस्ट	कोलगेट	100ग्रॅम	29.00	29.00	30.00	30.00	30.00	29.33	29.40
44	केशतेल	टाटा-हे.आ.	100ग्रॅम	13.75	13.75	13.75	13.75	13.75	13.52	14.00
45	सुपारी	मध्यम	किलो	160.00	160.00	160.00	160.00	160.00	158.33	153.33
46	विडी	मध्यम	25 नग	2.50	2.50	2.50	2.50	2.50	2.50	2.50
47	सिगार	पनामा	10 नग	8.00	8.00	8.00	8.00	8.00	8.00	8.00

आधार - जिल्हा सांख्यिकी कार्यालय, भंडारा.

टिप :- यांत दर्शावण्यात आलेल्या किंमती निवडलेल्या दुकानातील किंमती इतर प्रतिष्ठेच्या असल्यामुळे त्यात प्रतिनिधीक किंमती म्हणून म्हणता येणार नाही त्यामुळे बिलाच्या छाननीच्या शय्या तत्सम कामाकरिता उपयोगात आण योग्य होणार नाही.

तक्ता क्रमांक 12.3
कामगारांचे ग्राहक किंमतीचे निर्देशांक सन 2001-2002
 (पायाभूत वर्ष :- 1982=100)

जिल्हा :- भंडारा /गोंदिया

केंद्र - नागपूर

अ.क्र.	महिना	वर्ष	अन्नगट	पान, सुपारी तंबाखू इ.	इंधन व दियाबती	घरबांधणी	कापड, बिछाने व पादत्राणे	संकीर्ण	सर्वसाधारण निर्देशांक
1	2	3	4	5	6	7	8	9	10
1	एप्रिल	2001	438	760	456	764	303	495	476
2	मे	2001	441	709	456	764	303	495	478
3	जून	2001	451	709	456	764	303	498	483
4	जुलै	2001	455	700	456	802	303	500	490
5	ऑगस्ट	2001	466	691	458	802	304	501	496
6	सप्टेंबर	2001	451	686	463	802	305	501	488
7	ऑक्टोबर	2001	451	689	488	802	304	505	490
8	नोव्हेंबर	2001	459	678	492	802	304	506	495
9	डिसेंबर	2001	445	680	485	802	304	508	487
10	जानेवारी	2002	439	678	495	829	304	500	486
11	फेब्रुवारी	2002	441	674	506	829	306	504	489
12	मार्च	2002	443	688	517	829	306	504	491
वार्षिक सरासरी			448	695	477	799	304	501	488

आधार:- कामगार आयुक्त यांचे कार्यालय, मुंबई

तक्ता क्र.13.1
जिल्ह्यातील पोलिस अधिकारी/ कर्मचा-यांची एकूण संख्या
सन-2001-2002

जिल्हा - भंडारा व गोंदिया

अ.क्र.	बाब	संख्या
1	2	3
	पोलिस अधिकारी/ कर्मचा-यांची संख्या	
	1) पोलिस उपमहानिरीक्षक (वर्ग-1)	-
	2) पोलिस आयुक्त	-
	3) पोलिस उप आयुक्त	-
	4) पोलिस सहा.आयुक्त	-
	5) पोलिस अधिक्षक (वअप्पर पो.अधि)	3
	6) पोलिस उप अधिक्षक	10
	7) पोलिस निरीक्षक	32
	8) पोलिस उप निरीक्षक (व सहा.पो.नि.)	122
	9) पोलिस जमादार/ हवालदार	662
	10) पोलिस शिपाई व इतर	1555
	एकूण पोलिस अधिकारी/ कर्मचारी संख्या	2384
2	पोलिस ठाणे	24
3	आऊट पोस्ट	18
4	पोलिस चौकी /सबपोस्ट	-
5	लॉकप्स	22
6	पोलिस ठाणे, आऊट पोस्ट व सब पोस्ट आदिंची सोय असलेली गावे व शहरे	43
7	पोलिस दलांचा एकूण खर्च (रू.लाखात)	2531

टिप:-1)वरिल माहितीतअप्पर पोलिसअधिक्षक,लोहमार्ग,नागपूर यांचे माहितीचा समावेश आहे

आधार :-जिल्हा पोलिस अधिक्षक ,भंडारा /गोंदिया .

तक्ता क्रमांक- 13.2

जिल्ह्यातिल गुन्हा संबंधीची आकडेवारी सन 2001-2002

जिल्हा - भंडारा व गोंदिया

अ.क्र.	गुन्हांचे प्रकार	प्रकरणांची संख्या	चौकशी चालू असलेली प्रकरणे	मागील वर्षाची कोर्टात चालू असलेली प्रकरणे	न्यायालयात चौकशी साठी प्रविष्ट केलेली प्रकरणे
1	2	3	4	5	6
1	दखलपात्र गुन्हात मदत करणे	0	0	0	0
2	दखलपात्र गुन्हाबाबत कट करणे	0	0	1	0
3	सार्वजनिक शांतता, सुरक्षितता व न्यायाबाबतचे गुन्हे.	74	13	304	59
4	व्यक्तीविषयक गंभीर गुन्हे	1679	68	7643	1576
5	व्यक्ती व मालमते विषयक किंवा फक्त मालमते विषयक गंभीर गुन्हे	597	69	1232	255
6	व्यक्तीविषयक किरकोळ गुन्हे	457	24	1064	427
7	मालमते विषयक किरकोळ गुन्हे	912	85	3434	578
8	वर नोंदलेले इंडीयन पिनलकोड खालील इतर गुन्हे	532	80	1036	505
9	वर नमूद न केलेले इतर गुन्हे				
	क) विशेष किंवा स्थानिक कायद्याखालील दखलपात्र ठरलेले गुन्हे	10688	349	30474	10628
	ख) बी. एच. ओ. आर. 1947 या कायद्याखालील गुन्हे	0	0	3	0
	एकूण 9 (क+ख)	10688	349	30477	10628
	एकूण 1 त 8 व 9 (क+ख)	14939	688	45191	14128

पुढे चालू...

तक्ता क्रमांक- 13.2

जिल्ह्यातिल गुन्हा संबंधीची आकडेवारी सन 2001-2002

जिल्हा - भंडारा व गोंदिया

अ.क्र.	गुन्ह्याचे प्रकार	न्यायालयाने काढून टाकलेली, शिक्षा दिलेली, जामीन दिल्यासह निकाली काढलेली प्रकरणे	निर्दोष म्हणून सोडलेली प्रकरणे	दोषी असलेली प्रकरणे	वर्षाचे शेवटी न्यायालयातील प्रलंबीत प्रकरणे
1	2	7	8	9	10
1	दखलपात्र गुन्हात मदत करणे	0	0	0	0
2	दखलपात्र गुन्हाबाबत कट करणे	0	0	0	1
3	सामाजिक शांतता, सुरक्षितता व न्यायाबाबतचे गुन्हे.	48	38	10	315
4	व्यक्तीविषयक गंभीर गुन्हे	1310	1212	74	7909
5	व्यक्ती व मालमते विषयक किंवा मालमते विषयक गंभीर गुन्हे	124	108	16	1463
6	व्यक्तीविषयक किरकोळ गुन्हे	142	123	19	1349
7	मालमते विषयक किरकोळ गुन्हे	828	641	187	3184
8	ठर नोंदलेले इंडियन पिनलकोड खालील इतर गुन्हे	298	272	26	1243
9	ठर नमूद न केलेले इतर गुन्हे				
	क) विशेष किंवा स्थानिक कायद्याखालील दखलपात्र ठरलेले गुन्हे	8504	7763	741	32598
	ख) बी. एच. ओ. आर. 1947 या कायद्याखालील गुन्हे	0	0	0	3
	एकूण 9 (क+ख)	8504	7763	741	33601
	एकूण 1 ते 8 व 9 (क+ख)	11254	10157	1073	48055

आधार :- जिल्हा पोलिस अधीक्षक, भंडारा/गोंदिया.

तक्ता क्रमांक- 13.3

तुरुंगात दाखल केलेले गुन्हेगार सन 2001-2002

जिल्हा- भंडारा / गोंदिया

स.क्र.	बाब	पुरुष	स्त्रिया	एकूण
1	2	3	4	5
1	रेल्वे अधिनियम	0	0	0
2	मुंबई पोलिस अधिनियम	451	108	559
3	मुंबई दारूबंदी अधिनियम	4393	616	5009
4	क्रिमिनल प्रोसीजर कोड अधिनियम	10023	215	10238
5	घरफोडी आणि चारी	676	27	703
6	खोटे दस्तऐवज व फसवणूक	89	2	91
7	खून	134	17	151
8	डाक्रे आणि दरोडे	158	9	167
9	हल्ला व दुखापत करणे	1440	154	1594
10	फुस लावून पळविणे व बलात्कार	113	6	119
11	लष्करी गुन्हे	0	0	0
12	इतर	2412	282	2694
एकूण		19889	1436	21325

आधार:- 1) जिल्हा पोलिस अधिक्षक भंडारा / गोंदिया.

तरुंगात दाखल केलेले गुन्हेगारांचे वयोगटानुसार व शैक्षणिक पात्रतेनुसार वर्गीकरण

सन 2001-2002

जिल्हा - भंडारा/गोंदिया

अ.क्र.	बाब	पुरुष	स्त्रिया	एकूण
1	2	3	4	5
1	18 वर्षाखालील			
	1.1) अशिक्षित	6	0	6
	1.2) अशिक्षित फक्त वाचता येणारे	11	0	11
	1.3) वाचता व लिहिता येणारे	30	0	30
2	18 ते 21 वर्षाखालील			
	2.1) अशिक्षित	35	0	35
	2.2) अशिक्षित फक्त वाचता येणारे	57	4	61
	2.3) वाचता व लिहिता येणारे	125	2	127
3	22 ते 30 वर्षाखालील			
	3.1) अशिक्षित	52	1	53
	3.2) अशिक्षित फक्त वाचता येणारे	133	19	152
	3.3) वाचता व लिहिता येणारे	855	15	870
4	31 ते 40 वर्षाखालील			
	4.1) अशिक्षित	34	4	38
	4.2) अशिक्षित फक्त वाचता येणारे	68	8	76
	4.3) वाचता व लिहिता येणारे	730	15	745
5	41 ते 60 वर्षाखालील			
	5.1) अशिक्षित	43	2	45
	5.2) अशिक्षित फक्त वाचता येणारे	45	7	52
	5.3) वाचता व लिहिता येणारे	369	17	386
6	61 वर्षावरील			
	6.1) अशिक्षित	8	0	8
	6.2) अशिक्षित फक्त वाचता येणारे	11	2	13
	6.3) वाचता व लिहिता येणारे	15	1	16
7	एकूण			
	7.1) अशिक्षित	178	7	185
	7.2) अशिक्षित फक्त वाचता येणारे	325	40	365
	7.3) वाचता व लिहिता येणारे	2124	50	2174

आधार-1) अधीक्षक, जिल्हा कारागृह, भंडारा.

तक्ता क्रमांक-13.5
दिव्याणी व फैजदारी न्यालयत निकालत काढलेली काम/ प्रकरणे
सन 2001-2002

जिल्हा-भंडारा/गोंडिया

दिव्याणी				फैजदारी			
मूळ		अपील		मूळ		अपील	
नियमित	संकीर्ण	नियमित	संकीर्ण	नियमित	संकीर्ण	नियमित	संकीर्ण
1	2	3	4	5	6	7	8
537	1646	369	299	4291	16685	1024	236

आधार: जिल्हा व सत्र न्यायाधिश, भंडारा.

टीप: जिल्हा दंडाधिकारी व कार्यकारी दंडाधिकारी यांनी ज्या प्रकरणावर निर्णय दिला आहे त्या प्रकरणांचा समावेश नाही.

तक्ता क्रमांक 14.1

जिल्हयातील बँक कार्यालये, वर्गीकृत बँकांची संख्या, ठेवी व कर्जे.

सन 2001-2002

जिल्हा:- भंडारा/गोंदिया

अ.क्र.	तहसिल	बँकांची कार्यालये असलेली गावे व शहरे	बँकेतील कर्मचा-यांची संख्या	वर्गीकृत बँका	वर्गीकृत बँकांची शाखा कार्यालये	वर्गीकृत बँकांच्या ठेवी रु.लाखात	वर्गीकृत बँकांच्या आगाऊ रकमा रु.लाखात	सहकारी बँका व त्यांच्या शाखा
1	2	3	4	5	6	7	8	9
भंडारा								
1	तुभसर	9	250	-	12	-	-	8
2	गोंहाडी	9	239	-	7	-	-	9
3	भंडारा	10	625	-	16	-	-	15
4	साकोली	4	112	-	8	-	-	7
5	साखनी	6	178	-	6	-	-	4
6	जुनी	8	130	-	10	-	-	7
7	साखंदूर	9	80	-	6	-	-	6
जिल्हा एकूण		55	1614	9	65	52792	22696	56
गोंदिया								
1	गोंडा	9	155	-	9	-	-	8
2	गणेशगांव	5	40	-	4	-	-	4
3	गोंदिया	14	990	-	23	-	-	9
4	आमगांव	5	85	-	6	-	-	5
5	सालोकेसा	5	45	-	4	-	-	3
6	स/अर्जुनी	6	135	-	8	-	-	4
7	अर्जुनी/मोर	10	140	-	7	-	-	7
8	देवरी	3	45	-	5	-	-	4
जिल्हा एकूण		57	1635	10	56	40002	26351	47

टिप २-1)सहकारी बँक कार्यालयाच्या माहितीमध्ये जिल्हा मध्यवर्ती सह.बँक, महा.राज्य.कषी व ग्रामीण विकास बँक, अर्बन को-ऑपरेटिव्ह बँक व जनता को-ऑपरेटिव्ह बँकांचा समावेश करण्यात आला आहे.

2)रकाना 5, 7 व 8 करीता तहसीलनिहाय माहिती उपलब्ध नाही.

आधार :-अग्रणी जिल्हा व्यवस्थापक, बँक ऑफ इंडिया, भंडारा.

तक्ता क्रमांक 14.2

जिल्ह्यातील 31 मार्च 2002 रोजी असलेल्या संयुक्त भांडवली संस्था

जिल्हा :- भंडारा/गोंदिया

मर्यादित असलेल्या भागभांडवल संस्था		हमीद्वारे मर्यादित असलेल्या आणि नफ्यासाठी काम न करणा-या संस्था		एकूण
सार्वजनिक	खाजगी	सार्वजनिक	खाजगी	
1	2	3	4	5
10	52	0	0	62

आधार:- कंपनी व्यवहार खाते, कायदा, न्याय आणि कंपनी व्यवहार मंत्रालय, भारत सरकार, नवी दिल्ली.

तक्ता क्रमांक 14.3

उत्तरविलेल्या विमापत्रांची संख्या व विम्याची रक्कम सन 2001-2002

जिल्हा :- भंडारा/गोंदिया

अ.क्र.	बाब	परिमाण	तपशील
1	2	3	4
1	शाखा	संख्या	4
2	उत्तरविलेली विमापत्रे	संख्या	53424
3	व्यपगत विमापत्रे	संख्या	9925
4	विम्याची रक्कम	रु. हजारात	3278500

आधार :- भारतीय जीवन विमा निगम, नागपूर.

तक्ता क्रमांक :- 15.1

जिल्ह्यातील चित्रपटगृहाविषयी आकडेवारी सन 2001-2002

जिल्हा-भंडारा/गोंदिया

अ.क्र.	तहसिल	कायम स्वरुपाची चित्रपटगृहे		फिरती चित्रपटगृहे		व्हिडीओ केंद्रे		वसूल केलेला करमणूक कर (रुपये) "000"
		संख्या	प्रत्येक खेळा साठी असलेली आसन क्षमता	संख्या	प्रत्येक खेळा साठी असलेली आसन क्षमता	संख्या	प्रत्येक खेळा साठी असलेली आसन क्षमता	
1	2	3	4	5	6	7	8	9
भंडारा								
1	तुमसर	2	1271	0	0	6	305	337
2	मोहाडी	0	0	0	0	7	328	99
3	भंडारा	2	1447	0	0	3	92	2168
4	साकोली	1	479	0	0	7	363	238
5	लाखनी	1	568	1	120	2	65	443
6	पवनी	1	308	6	967	3	175	668
7	लाखांदूर	0	0	2	690	1	30	257
जिल्हा एकूण		7	4073	9	1777	29	1358	4210
गोंदिया								
1	तिरोडा	1	335	1	100	1	63	328
2	गोरेगांव	0	0	0	0	2	125	33
3	गोंदिया	2	1910	0	0	5	214	2205
4	आमगांव	1	581	0	0	0	0	537
5	सालेक.गा	0	0	0	0	1	50	12
6	स/अर्जुनी	0	0	1	280	4	240	205
7	अर्जुनी/मोर	0	0	1	200	5	332	157
8	देवरी	1	600	0	0	2	80	61
जिल्हा एकूण		5	3426	3	580	20	1104	5538

आधारे :- जिल्हाधिकारी कार्यालय, करमणूक शाखा, भंडारा/गोंदिया.

टीप :- 1) गोंदिया जिल्ह्यातील- तिरोडा चे फिरतीगृहाची आसनव्यवस्थेची पुनरचना केल्यामुळे आसन क्षमता कमी झालेली आहे. तसेच अर्जुनी/मोरगांव चे -1 व्हिडीओ केंद्र बंद झाले आहे.

तक्ता क्रमांक :- 15.2

गोळा केलेली अल्पबचत गुंतवणूक व खातेदारांची संख्या सन 2001-2002

जिल्हा-भंडारा/गोंदिया		(रुपये लाखात)				
अ.क्र.	योजनेचे नांव	सन 2001-2002 अखेर खातेदारांची संख्या	सन 2000-2001 मधील गुंतवणूक		सन 2001-2002 मधील गुंतवणूक	
			ढोबळ	नक्क	ढोबळ	नक्क
1	2	3	4	5	6	7
1	टपाल बचत खाते	192267	1467.52	59.15	1644.05	147.15
2	संचीव मुदत ठेव	0	0	0	0	0
3	पुनःवर्ती ठेव	291996	3293.11	1267.76	3608.70	1340.80
4	समयबद्ध ठेव	997	165.94	65.85	307.89	149.11
5	सार्वजनिक भ.नि.निधी, स्टेट बँक	3673	2136.76	1884.01	1710.09	609.01
6	सार्वजनिक भ.नि.निधी, टपाल खाते	109	8.73	8.73	10.51	0.48
7	राष्ट्रीय बचत प्रमाणपत्रे (2 व 4 मालीका)	0	0	0	0	0
	अ) 8 वी मालीका	0	1083.20	828.17	817.64	474.94
8	इंदिरा विकास पत्रे	0	0	(-)135.81	0.00	(-)131.69
9	किमान विकास पत्रे	0	2023.22	734.36	1753.68	661.66
10	मासिक प्राप्ती योजना	2720	710.59	469.18	847.77	559.74
11	रा.ब.यो.- 87	188	0	(-)25.42	0	(-)25.50
12	सामाजिक सुरक्षा पत्रे	0	0	0	0	0
13	इतर सर्व योजना	0	0	0	0	0
14	राष्ट्रीय बचत योजना-92	162	0.56	(-)5.35	0.27	(-) 4.39
जिल्हा एकूण		492112	10889.63	5150.63	10700.61	3781.32

आधार :- सहाय्यक संचालक (अल्पबचत), जिल्हाधिकारी कार्यालय, भंडारा/गोंदिया

जिल्हयातील अल्पबचतीचे लक्ष्य :- 1) वर्ष 2000-2001 करिता रू.4256.00 लाख.

2) वर्ष 2001-2002 करिता रू.5401.00 लाख.

टिप :- सन 2000-2001 मधील गुंतवणुकीची आकडेवारी पूर्णतः सुधारीत प्राप्त झाली असून या अंतर्गत समाविष्ट करण्यांत आलेली नव्हती ती या वर्षी समाविष्ट करण्यांत आल्यामुळे मार्गाल वर्षाच्या 2000-2001 गुंतवणुकीच्या आकडेवारी मध्ये तफावत आढळून येते.

तक्ता क्रमांक :- 15.3

तहसिलनिहाय गोळा केलेला जमीन महसूल सन 2001-2002

जिल्हा-भंडारा /गोंदिया		(रुपये हजारात)							
अ. क्र.	तहसील	चालू वर्षाची जमीन महसूलाची एकत्रित मागणी (पूर्वीची जमा रक्कम सोडून)	एकत्रित जमीन महसूलाची थकबाकी (अधिकृत व अनधिकृत)	एकत्रित जमीन महसूलाची एकूण मागणी	सूट	निलंबी त व सुली	वसुली पात्र	प्रत्यक्ष वसुली	जमीन महसूली देणा-या खातेदारांची संख्या
1	2	3	4	5	6	7	8	9	10
भंडारा									
1	तुमसर	343	0	343	0	0	343	881	37939
2	मोहाडी	131	1	132	0	0	132	204	34467
3	भंडारा	292	0	292	0	0	292	294	31362
4	साकोली	909	0	909	0	0	909	419	31542
5	लाखनी	275	1	276	0	0	276	989	26105
6	पवनी	1439	3	1442	0	0	1442	1442	34257
7	लाखांदूर	298	3	301	0	0	301	574	27704
जिल्हा एकूण		3687	8	3695	0	0	3695	4803	223376
गोंदिया									
1	तिरोडा	1696	112	1808	0	0	1808	1518	8071
2	गोरेगाव	836	3	839	0	0	839	691	4228
3	गोंदिया	3801	189	3990	0	0	3989	3488	9521
4	आमगांव	532	0	532	0	0	532	518	3737
5	सालेकसा	587	0	587	0	0	587	539	1562
6	स/अर्जुनी	1055	0	1055	0	0	1056	1024	3428
7	अर्जुनी/मोर	1350	0	1350	0	0	1350	1204	4804
8	देवरी	2082	0	2082	0	0	2082	1968	1562
जिल्हा एकूण		11939	304	12243	0	0	12243	10950	36913

आधार :- जिल्हाधिकारी कार्यालय, (राजस्व शाखा) भंडारा /गोंदिया

टिप :- 1)जमीन महसूलात सूट जाहीर होण्याआधीच पत्यक्ष वसुली करण्यात आल्या वुळे वसुली पात्र रक्कमेपेक्षा पत्यक्ष वसुली जास्त दिसून येते.

2)गोंदिया जिल्ह्यात जमीन महसूली देणा-या खातेदारांची संख्या मध्ये एकूण खातेदाराएवजी फक्त वसुली देण्या-या खातेदाराचीच संख्या देण्यात आलेली आहे.

तक्ता क्रमांक :- 15.4

मुद्रणालय आणि त्यात छापलेली व प्रकाशित केलेली वर्तमानपत्रे आणि नियतकालिके.

दि.30.3.2002

जिल्हा-भंडारा/गोंदिया

अ.क्र.	तहसील	मुद्रणालय याची संख्या	छापलेली व प्रकाशित केलेली वर्तमानपत्रे व नियतकालिके									
			दैनिक					साप्ताहिक				
			मराठी	हिन्दी	इंग्रजी	इतर	एकूण	मराठी	हिन्दी	इंग्रजी	इतर	एकूण
1	2	3	4	5	6	7	8	9	10	11	12	13
भंडारा												
1	भंडारा	22	0	0	0	0	0	3	0	0	0	3
2	जोहाडी	8	0	0	0	0	0	1	0	0	0	1
3	भंडारा	22	1	0	0	0	1	11	2	0	0	13
4	साकोली	5	0	0	0	0	0	4	0	0	0	4
5	लाखनी	2	1	0	0	0	1	3	0	0	0	3
6	पञ्जनी	12	1	0	0	0	1	4	0	0	0	4
7	लाखांदूर	11	0	0	0	0	0	0	0	0	0	0
जिल्हा एकूण		82	3	0	0	0	3	26	2	0	0	28
गोंदिया												
1	तिरोडा	4	0	0	0	0	0	1	0	0	0	1
2	गारेगांव	5	0	0	0	0	0	3	0	0	0	3
3	गोंदिया	40	0	6	0	0	6	0	27	0	0	27
4	आमगांव	6	0	0	0	0	0	0	1	0	0	1
5	सालेकसा	1	0	0	0	0	0	0	0	0	0	0
6	न/अर्जुनी	4	0	0	0	0	0	2	0	0	0	2
7	अर्जुनी/मोर	8	0	0	0	0	0	0	0	0	0	0
8	देवरी	3	0	0	0	0	0	0	0	0	0	0
एकूण जिल्हा		71	0	6	0	0	6	6	28	0	0	34

पुढे चालू.

तक्ता क्रमांक :- 15.4

मुद्रणालय आणि त्यात छापलेली व प्रकाशित केलेली वर्तमानपत्रे आणि नियतकालिके.

जिल्हा- भंडारा/गोंदिया

दि.30.3.2002

अ.क्र	तहसील	मुद्रणालय यांची संख्या	छापलेली व प्रकाशित केलेली वर्तमानपत्रे व नियतकालिके									
			मासिक					पाक्षिक				
			मराठी	हिन्दी	इंग्रजी	इतर	एकूण	मराठी	हिन्दी	इंग्रजी	इतर	एकूण
1	2	3	14	15	16	17	18	19	20	21	22	23
भंडारा												
1	तुमसर	22	0	0	0	0	0	0	0	0	0	0
2	मोहाडी	8	0	0	0	0	0	0	0	0	0	0
3	भंडारा	22	0	0	0	0	0	0	0	0	0	0
4	साकोली	5	0	0	0	0	0	0	0	0	0	0
5	लाखनी	2	0	0	0	0	0	0	0	0	0	0
6	पवनी	12	0	0	0	0	0	0	0	0	0	0
7	लाखांदूर	11	0	0	0	0	0	0	0	0	0	0
जिल्हा एकूण		82	0	0	0	0	0	0	0	0	0	0
गोंदिया												
1	तिरोडा	4	0	0	0	0	0	0	0	0	0	0
2	गोरेगाव	5	0	0	0	0	0	0	0	0	0	0
3	गोंदिया	40	0	2	0	0	2	0	1	0	0	1
4	अम्मगांव	6	0	0	0	0	0	0	0	0	0	0
5	रालेकसा	1	0	0	0	0	0	0	0	0	0	0
6	स/अर्जुनी	4	0	0	0	0	0	0	0	0	0	0
7	अर्जुनी/मोर	8	0	0	0	0	0	0	0	0	0	0
8	देवरी	3	0	0	0	0	0	0	0	0	0	0
एकूण जिल्हा		71	0	2	0	0	2	0	1	0	0	1

आधार:- 1)जिल्हा माहिती अधिकारी, भंडारा.

2)जिल्हाधिकारी कार्यालय, भंडारा/गोंदिया

तक्ता क्रमांक : 15.5

स्वस्तधान्य दुकानांना पुरविलेले तांदुळ, गहू, साखर सन 2001-2002

जिल्हा - भंडारा / गोदिया

(आकडे "00" टनामध्ये)

तांदुळ			गहू			साखर			नियमित
जिल्हा मुख्यालय	जिल्ह्यातील इतर ठिकाण	एकूण (1+2)	जिल्हा मुख्यालय	जिल्ह्यातील इतर ठिकाण	एकूण (1+2)	जिल्हा मुख्यालय	जिल्ह्यातील इतर ठिकाण	एकूण (1+2)	स्वस्तधान्य वाटप दुकाने (संख्या)
1	2	3	4	5	6	7	8	9	10
36.93	242.76	279.69	47.49	329.55	377.04	16.03	64.68	80.71	1858

आधार - जिल्हा पुरवठा अधिकारी, जिल्हाधिकारी कार्यालय, भंडारा / गोदिया

तक्ता क्रमांक 15.6

जिल्हयातील 1999 मधील लोकसभा व 1999 मधील विधानसभा निवडणूक संबंधी आकडेवारी

जिल्हा-भंडारा/गोंदिया

अ. क्र.	मतदारसंघाचे नाव	एकूण मतदारांची संख्या	मतदान केलेल्या मतदारांची संख्या			मतदानाची टक्केवारी	पक्षनिहाय मते मिळालेल्यांची संख्या		
			पुरुष	स्त्रिया	एकूण		काँग्रेस आय	भा.ज.प.	शिवसेना
1	2	3	4	5	6	7	8	9	10
लोकरणा निवडणूक माहे सप्टेंबर-1999									
1	भंडारा	923	339	324	663	71.83	288	291	0
2	चिखूर जि.चंद्रपूर.	1012	417	364	781	77.17	0	301	0
लोकसभा एकूण		1935	756	688	1444	74.63	288	592	0
भंडारा									
1	तुमसर	137	54	49	103	75.18	26	32	0
2	भंडारा	155	60	52	112	72.26	28	40	0
3	सांजोली	153	63	57	120	78.43	49	41	0
4	लासबांदूर	173	74	65	139	80.35	63	47	0
5	अड्याळ	156	63	55	118	75.64	55	0	17
विधानसभा एकूण		774	314	278	592	76.49	221	160	17
गोंदिया									
1	शिंदडा	144	52	46	98	68.05	0	34	0
2	गांगोळी	137	54	50	104	75.91	37	39	0
3	गोंदिया	165	54	54	108	65.00	28	0	40
4	गांगोळी	184	65	73	138	75.00	63	66	0
विधानसभा एकूण		630	225	223	448	71.11	128	139	40

पुढे चालू

तक्ता क्रमांक 15.6

जिल्ह्यातील 1999 मधील लोकसभा व 1999 मधील विधानसभा निवडणूक संबंधी आकडेवारी

जिल्हा-भंडा 1/गोंदिया

अ. क्र.	मतदारसंघाचे नाव	पक्षनिहाय मते मिळालेल्यांची संख्या						
		दुरदर्शी	स्वतंत्र पार्टी	भारतीय कम्युनिस्ट पार्टी	जनता दल	बहुजन समाजवादी पार्टी	लोक दल	भारतीय समाजवादी काँग्रेस
1	2	11	12	13	14	15	16	17
लोकसभा निवडणूक								
1	भंडारा	0	2	0	0	11	0	0
2	चिखूर जि. चंद्रपूर.	0	59	231	0	4	0	0
लोकसभा एकूण		0	61	231	0	15	0	0
भंडारा								
1	तुमसर	0	22	0	0	6	0	0
2	भंडारा	0	23	0	0	12	0	0
3	साकोली	0	0	0	0	1	0	0
4	लांबादूर	0	8	0	0	1	0	0
5	अडयाळ	0	20	0	0	3	0	0
विधानसभा एकूण		0	73	0	0	23	0	0
गोंदिया								
1	गोंदिया	0	18	21	0	1	0	0
2	गोंदिया	0	9	0	0	0	0	0
3	गोंदिया	0	13	0	11	0	0	0
4	गोंदिया	0	5	0	0	1	0	0
विधानसभा एकूण		0	45	21	11	2	0	0

पृष्ठे चालू.

तक्ता क्रमांक 15.6

जिल्ह्यातील 1999 मधील लोकसभा व 1999 मधील विधानसभा निवडणूक संबंधी आकडेवारी

जिल्हा-भंडारा/गोंदिया

अ. क्र.	मतदारसंघाचे नाव	पक्षनिहाय मते मिळालेल्यांची संख्या								
		महाराष्ट्र इंदिरा काँग्रेस	एस. काँग्रेस	खोरिप इंडिया	भा.रि.पं. बहुजन महासंघ	ऑ.इ.द.मु. मा.सुरक्षा महासंघ	कम्यु - भा. बाल निस्ट सेवा पार्टी	राष्ट्रवादी काँग्रेस	गोड- वाना पार्टी	
1	2	18	19	20	21	22	23	24	25	26
लोकसभा निवडणूक										
1	भंडारा	0	0	0	0	0	0	0	33	11
2	चिमूर जि. चंद्रपूर	0	0	0	0	0	0	0	147	0
लोकसभा एकूण		0	0	0	0	0	0	0	180	11
भंडारा										
1	तुमसर	0	0	10	0	0	0	0	6	4
2	भंडारा	0	0	0	0	0	0	0	16	0
3	साकोली	0	0	0	7	0	0	0	15	0
4	लाखांदूर	0	0	0	2	0	0	0	11	1
5	अड्याळ	0	0	0	0	0	0	0	16	0
विधानसभा एकूण		0	0	10	9	0	0	0	64	5
गोंदिया										
1	तिरोड	0	18	0	0	0	0	0	0	0
2	गारेगांव	0	14	0	0	0	0	0	0	0
3	गोंदिया	0	3	0	0	0	6	0	0	0
4	आमना	0	0	0	0	0	0	0	0	0
विधानसभा एकूण		0	35	0	0	0	6	0	0	0

आधार-भा.जिल्हाधिकारी (निवडणूक शाखा) कार्यालय,भंडारा/गोंदिया व गर्डाचरोली.

तक्ता क्रमांक : 15.7

जिल्हयातील 31.3.2002 रोजीची अधिकारी व प्रवासी यांचेसाठी असलेल्या विश्रामगृहांची तालुकानिहाय यादी.

जिल्हा- भंडारा/गोंदिया

अ. क्र	तहसिल	विश्रामगृहाचे नांव व पत्ता	कक्षांची संख्या
1	2	3	
भंडारा			
1	तुमसर	1) शासकीय विश्रामगृह (सा.बा.उपविभाग, भंडारा), नाकाडांगरी. 2) शासकीय विश्रामगृह (सा.बा.उपविभाग क्र.2 जि.प.भंडारा), देव्हाडी. 3) निरीक्षण कुटी (वनविभाग, भंडारा), चिचोली. 4) निरीक्षण कुटी (भंडारा पा.व.विभाग, गोंदिया), रनेरा. 5) निरीक्षण गृह (बावनथडी प्रकल्प विभाग, गोंदिया), तुमसर. 6) निरीक्षण गृह (बावनथडी प्रकल्प विभाग, गोंदिया), बवेडा.	2 2 1 1 3 2
2	मोहाडी	1) निरीक्षण विश्रामगृह (सा.बा.उपविभाग, भंडारा), कोका. 2) शासकीय विश्रामगृह (सा.बा.उपविभाग, मोहाडी), मोहाडी. 3) सराईचाळ (सा.बा.जि.प.भंडारा), मोहाडी. 4) निरीक्षण कुटी (वनविभाग, भंडारा), कोका. 5) निरीक्षण विश्रामगृह (वनविभाग), लेंडेझरी.	2 2 1 1 2
3	भंडारा	1) शासकीय विश्रामभवन (सा.बा. विभाग, भंडारा), भंडारा. 2) शासकीय विश्रामगृह (सा.बा.उपविभाग, भंडारा), भंडारा. 3) निरीक्षण कुटी (वनविभाग, भंडारा), भंडारा. 4) निरीक्षण कुटी (वनविभाग, भंडारा), गिरोला.	6 4 2 2
4	साकोली	1) निरीक्षण गृह (वनविभाग, भंडारा), साकोली. 2) शासकीय विश्रामगृह (भंडारा पा.व.विभाग, गोंदिया), साकोली. 3) शासकीय विश्रामगृह (वनविभाग, भंडारा), पिटेझरी. 4) शासकीय विश्रामगृह (राष्ट्रीय महामार्ग, साकोली), साकोली. 5) शासकीय विश्रामगृह (राष्ट्रीय महामार्ग, साकोली), सावंगी.	2 2 1 2 1
5	लाखनी	1) वन विश्रामगृह (वन विभाग, भंडारा), पूकाबाडी. 2) शासकीय विश्रामगृह (राष्ट्रीय महामार्ग क्र.55 भंडारा), लाखनी. 3) निरीक्षण कुटी (वनविभाग, भंडारा), किटाळी.	1 2 1
6	पवनी	1) शासकीय विश्रामगृह (सा.बा.उपविभाग, जि.प.भंडारा), पवनी. 2) निरीक्षण गृह (सा.बा.उपविभाग जि.प., भंडारा), पवनी. 3) निरीक्षण कुटी (वनविभाग, भंडारा), पवनी.	3 2 2
7	लाखांदूर	1) शासकीय विश्रामगृह (सा.बा.उपविभाग, जि.प.भंडारा), लाखांदूर.	2

पुढे चालू.

तक्ता क्रमांक : 15.7

जिल्हयातील 31.3.2002 रोजीची अधिकारी व प्रवासी यांचेसाठी असलेल्या विश्रामगृहांची तालुकानिहाय यादी.

जिल्हा- भंडारा/गोंदिया

अ. क्र	तहसिल	विश्रामगृहाचे नांव व पत्ता	कक्षांची संख्या
1	2	3	4
	गोंदिया		
1	तिरोडा	1) शासकीय विश्रामगृह (सा.बा.उपविभाग, जि.प.गोंदिया), तिरोडा. 2) निरीक्षण गृह (भंडारा पाटबंधारे विभाग, गोंदिया), चोरखमारा. 3) निरीक्षण गृह (वनविभाग, गोंदिया), गोंदियाटोला. 4) निरीक्षण कुटी (भंडारा पाटबंधारे विभाग, गोंदिया), बोदलक.सा.	3 2 1 4
2	गोरेगाव	1) निरीक्षण गृह (वनविभाग, गोंदिया), मुरदोळी. 2) निरीक्षण गृह (भंडारा पाटबंधारे विभाग, गोंदिया), मुरदोळी. 3) शासकीय विश्रामगृह (सा.बा.विभाग, गोंदिया), गोरेगाव.	1 2 2
3	गोंदिया	1) शासकीय विश्रामगृह (जुना)(सा.बा.उपविभाग गोंदिया), गोंदिया. 2) शासकीय विश्रामगृह (नविन)(सा.बा.उपविभाग गोंदिया), गोंदिया. 3) निरीक्षण कुटी (वाघ-इटियाडोह सिंचन प्र.वि.गोंदिया), रजेगाव. 4) निरीक्षण कुटी (भंडारा पाटबंधारे विभाग, गोंदिया), खैरबांदा.	4 4 5 2
4	आमगाव	1) शासकीय विश्रामगृह (सा.बा.उपविभाग, जि.प.आमगाव), आमगाव. 2) शासकीय विश्रामगृह (सा.बा.विभाग.राज्यस्तर), आमगाव.	2 2
5	सालेकसा	1) शासकीय विश्रामगृह (सा.बा.उपविभाग, जि.प.आमगाव), सालेकसा. 2) शासकीय विश्रामगृह (वनविभाग गोंदिया), सालेकसा. 3) निरीक्षण गृह, (वनविभाग गोंदिया) सालेकसा.	3 2 1
6	सडक/अर्जुनी	निरंक	
7	अर्जुनी/मोरगाव	1) निरीक्षण विश्रामगृह (वनविभाग भंडारा), भिवखिडकी. 2) निरीक्षण कुटी (वाघ-इटियाडोह सिंचन प्र.वि.गोंदिया), गोठणगाव. 3) शासकीय विश्रामगृह (वनविभाग गोंदिया), गोठणगाव. 4) निरीक्षण गृह, (वनविभाग गोंदिया) अर्जुनीमोर. 5) शासकीय विश्रामगृह सा.बां.जि.प.उपविभाग, साकोली), नवेगावबांध. 6) निरीक्षण कुटी (वनविभाग, भंडारा), सानगडो. 7) शासकीय विश्रामगृह (उपवनसंरक्षक, वन्यप्राणी, नागपूर), नवेगावबांध.	1 3 2 2 2 1 2
8	देवरी	1) निरीक्षण कुटी (वाघ-इटियाडोह सिंचन प्र.वि.गोंदिया), शिरपूर. 2) निरीक्षण भवन (वनविकास महामंडळ, नागपूर), डोंगरगाव. 3) निरीक्षण गृह (वनविभाग, गोंदिया), चिचगड. 4) शासकीय विश्रामगृह (वनविभाग, गोंदिया), देवरी. 5) शासकीय विश्रामगृह (सा.बा.जि.प., उपविभाग आमगाव), देवरी. 6) शासकीय विश्रामगृह (राष्ट्रीय महामार्ग विभाग, साकोली), देवरी. 7) शासकीय विश्रामगृह (उपवनसंरक्षक, वन्यप्राणी, नागपूर), नागझीरा.	3 3 2 2 2 2 2

आधार: 1) कार्यकारी अभियंता, सार्वजनिक बांधकाम विभाग, भंडारा/ गोंदिया.

2) कार्यकारी अभियंता, [बांधकाम], जिल्हा पारंपद, भंडारा / गोंदिया

3) कार्यकारी अभियंता, वाघ इटियाडोह सिंचन प्रकल्प विभाग, गोंदिया.

4) कार्यकारी अभियंता, लघुपाटबंधारे विभाग, भंडारा/ गोंदिया.

6) विभागीय वन अधिकारी, वन विभाग, भंडारा / गोंदिया.

7) कार्यकारी अभियंता, भंडारा पाटबंधारे विभाग, गोंदिया.

8) कार्यकारी अभियंता, बावनधडो प्रकल्प विभाग, गोंदिया.

जिल्हा - भंडारा गोंदिया

अ. क्र.	बाब	परिमाण	संदर्भ वर्ष						
			1960 ते 1961	1970 ते 1971	1980 ते 1981	1990 ते 1991	1999 ते 2000	2000 ते 2001	2001 ते 2002
1	2	3	4	5	6	7	8	9	10
1 क्षेत्रफळ लोकसंख्या :- (1961, 1971, 1981, 1991 व 2001)									
1	क्षेत्रफळ	चौ.कि.मी.	9384	9280	9280	9280	9280	9358	9358
2	एकूण लोकसंख्या	संख्या "000"	1273	1586	1838	2108	2282	2336	2336
3	लोकसंघटनेची घनता (दर चौ.कि.मी. क्षेत्रातील लोकसंख्या)		135	172	199	227	246	250	250
4	शेतकरी व एकूण शेतमजुरांची एकूण काम करणा-यांशी टक्केवारी	टक्केवारी	79.94	70.56	72.38	72.92	72.92	72.92	72.92
2 कृषी व सिंचन									
1	जंगलाखालील क्षेत्र	हेक्टर "00"	1256	2519	2641	2664	1942	1616	उ.ना.
2	लागवडीय क्षेत्र	हेक्टर	5466	4477	4640	4607	4155	4549	उ.ना.
3	प्रत्येक कृषी काम करणा-या मागे (शेतमजूर व शेतकरी) लागवडीयोग्य क्षेत्र	हेक्टर	1.05	1.17	1.96	0.65	6.59	0.65	उ.ना.
4	एकूण पिकाखालील क्षेत्र	हेक्टर "00"							
	क) अन्नधान्याखालील क्षेत्र	हेक्टर	4452	4573	4504	4572	4218	4503	उ.ना.
	ख) ऊसखालील क्षेत्र	हेक्टर	7	7	6	16	9	11	उ.ना.
	ग) भुईमूगखालील क्षेत्र	हेक्टर	5	6	3	5	2	4	उ.ना.
	घ) कापूस खालील क्षेत्र	हेक्टर	0	0	0	0	0	0	उ.ना.
5	निव्वळ पिकाखालील क्षेत्र	हेक्टर	3833	3869	3817	4041	3659	4025	उ.ना.
6	प्रत्येक कृषी काम करणा-या मागे (शेतमजूर व शेतकरी) पेरलेले निव्वळ क्षेत्र	हेक्टर	0.10	0.74	0.77	0.57	0.52	0.57	उ.ना.
7	एकापेक्षा अधिक जेळा पेरलेल्या क्षेत्राची निव्वळ पेरलेल्या क्षेत्राशी टक्केवारी	टक्केवारी	35.36	31.59	24.06	29.45	29.05	25.07	उ.ना.
8	सिंचनाखालील एकूण क्षेत्र	हेक्टर "00"	1254	1376	1654	2079	3031	3013	उ.ना.
9	एकूण सिंचनाखालील क्षेत्राची एकूण पिकाखालील क्षेत्राशी टक्केवारी	टक्केवारी	24.03	26.87	35.64	39.73	64.19	74.86	उ.ना.
10	निव्वळ सिंचन क्षेत्र	हेक्टर "00"	1154	1365	1425	1585	1885	2063	उ.ना.
11	कालव्यावरील सिंचित क्षेत्र	हेक्टर	226	157	1340	1445	1576	1680	उ.ना.
12	विहिरीवरील सिंचित क्षेत्र	हेक्टर	44	48	85	140	309	383	उ.ना.
13	इतर साधने सिंचित क्षेत्र	हेक्टर	1001	1060	उ.ना.	उ.ना.	उ.ना.	उ.ना.	उ.ना.
14	सिंचनाखालील क्षेत्र								
	क) अन्नधान्ये	हेक्टर "00"	1211	1317	1654	1897	2836	2829	उ.ना.
	ख) ऊस	हेक्टर	0	0	6	16	9	11	उ.ना.
	ग) भुईमूग	हेक्टर	0	0	0	2	2	3	उ.ना.
	घ) कापूस	हेक्टर	0	0	0	0	0	0	उ.ना.
	च) फळ व भाजीपाला	हेक्टर	उ.ना.	उ.ना.	30	44	52	54	उ.ना.

पुढे चालू

जिल्हा - भंडारा गोंदिया

अ. क्र.	बाब	परिमाण	संदर्भ वर्ष						
			1960 ते 1961	1970 ते 1971	1980 ते 1981	1990 ते 1991	1999 ते 2000	2000 ते 2001	2001 ते 2002
1	2	3	4	5	6	7	8	9	10
4) मृदासंग्रहणी कामे									
	क) बांधणीस केलेली जमीन	हेक्टर '00	उ.ना.	उ.ना.	उ.ना.	उ.ना.	उ.ना.	उ.ना.	उ.ना.
	ख) मजुरी घालील क्षेत्र	---"	उ.ना.	18	30	35	उ.ना.	उ.ना.	उ.ना.
	ग) पुरवठा केलेले क्षेत्र	---"	उ.ना.	उ.ना.	उ.ना.	उ.ना.	उ.ना.	उ.ना.	उ.ना.
5) कृषी क्षेत्रे (कृषी गणना 1987, 1992 व 1997)									
1	क) लाकडी नांगर	संख्या "000	144	137	137	170	164	164	164
	ख) लोखंडी नांगर	---"	0	2	2	14	11	11	11
2	सिंचनाकरिता तेलीय चालणारे पंप	---"	0	2	2	2	5	5	5
3	सिंचनाकरिता विद्युत् पंप	---"	0	3	3	7	9	9	9
4	ऊसाचे पंप	संख्या							
	क) शहानंदर चालणारे	---"	45	51	51	53	15	15	
	ख) बेलाचूर मदतीने चालणारे	---"	284	242	242	244	69	69	69
5) पशुधन (कृषी गणना 1987, 1992 व 1997)									
1	एकूण पशुधन	संख्या "000"	893	955	955	1213	1366	1365	1365
2	प्रत्येक बैलजोडीमागे लागवड केलेले निव्वळ क्षेत्र	हेक्टर	2.05	2.08	2.08	2.54	3.35	3.35	3.35
3	दुभत्या गावो	संख्या "000"	0	61	63	91	80	80	80
4	दुभत्या म्हणे	---"	0	14	28	30	52	52	52
5	शळया व शळ्या	---"	0	196	217	299	370	370	370
6	कोबड्या व सत्सम पक्षी	---"	0	307	615	673	1840	1840	1840
6) मत्स्य उत्पादन									
1	समुद्रातील मत्स्य उत्पादन	मे. टन 000	0	0	0	0	0	0	0
2	गोड्या पा गातील मत्स्य उत्पादन	मे. टन	0	0	284	8840	30096	31835	31501
3	मत्स्य उत्पादनाच्या सहकारी संस्था	संख्या	0	59	128	191	198	198	241
7) नोंदणीकृत कारखाने व रोजगार									
1	चालू कारखाने	संख्या	276	174	252	470	456	669	327
2	कारखाने व दे.स. उपस्थिती	संख्या"	0	273	274	287	6623	6056	5914
3	कारखाने व दे.स. उपस्थितीकडून नोंदणी केलेल्या कारखाने व दे.स. उपस्थिती संख्या	संख्या	0	104	155	239	290	263	253
8) विद्युत्									
1	विद्युत् उत्पादनाची (दशलक्ष)	कि. वॅ. तास	उ.ना.	उ.ना.	उ.ना.	उ.ना.	उ.ना.	उ.ना.	उ.ना.
2	उत्पादनाची (दशलक्ष)	---"	40	16	15	469	6590	7570	7308
3	विद्युत् उत्पादनाची शहरे	संख्या	5	5	5	7	8	8	8
4	विद्युत् उत्पादनाची गावे	संख्या	37	583	1042	1726	1698	1698	1658

पुढे चालू

तक्ता क्रमांक - 15.8

निवडक निर्देशांकाचे कल 2001-2002

जिल्हा - भंडारा/गोंदिया

अ. क्र.	बाब	परिमाण	संदर्भ वर्ष						
			1960 ते 1961	1970 ते 1971	1980 ते 1981	1990 ते 1991	1999 ते 2000	2000 ते 2001	2001 ते 2002
1	2	3	4	5	6	7	8	9	10
9 उत्पादक									
1 संस्था									
	क) शेतती पतसंस्था	संख्या 000	783	798	689	724	715	715	717
	ख) विंगरशेती पतसंस्था	संख्या 000	31	134	735	142	280	294	328
	ग) उत्पादक संस्था(साखर कारखाने भात गिरण्या, दुग्ध संस्था इ.)	संख्या 000	203	271	413	1029	657	943	1001
	घ)समाजसेवी व इतर संस्था (ग्राहक भांडारे, गृहनिर्माण संस्था इ.)	संख्या 000	उ.ना.	उ.ना.	उ.ना.	उ.ना.	392	388	379
2 सभासद									
	क) शेतती पतसंस्था	संख्या 000	73	131	176	242	277	311	307
	ख) विंगरशेती पतसंस्था	संख्या 000	4	17	44	130	135	135	331
	ग) उत्पादक संस्था(साखर कारखाने भात गिरण्या, दुग्ध संस्था इ.)	संख्या 000	17	28	77	63	105	127	118
	घ)समाजसेवी व इतर संस्था (ग्राहक भांडारे, गृहनिर्माण संस्था इ.)	संख्या 000	उ.ना.	उ.ना.	उ.ना.	उ.ना.	37	38	37
3 खोळते भांडवल									
	क) शेतती पतसंस्था	रुपये लाखात	377	101	721	705	36389	45784	50015
	ख) विंगरशेती पतसंस्था	रुपये लाखात	14	124	395	6707	28319	28524	113096
	ग) उत्पादक संस्था(साखर कारखाने भात गिरण्या, दुग्ध संस्था इ.)	रुपये लाखात	18	61	692	953	2906	5306	410
	घ)समाजसेवी व इतर संस्था (ग्राहक भांडारे, गृहनिर्माण संस्था इ.)	रुपये लाखात	उ.ना.	उ.ना.	उ.ना.	उ.ना.	2512	3164	2564
4 दिलेले कार्य									
	क) शेतती पतसंस्था	रुपये लाखात	347	203	211	1723	10758	10509	18154
	ख) विंगरशेती पतसंस्था	रुपये लाखात	0	उ.ना.	0	0	10601	11380	19198
	ग) उत्पादक संस्था(साखर कारखाने भात गिरण्या, दुग्ध संस्था इ.)	रुपये लाखात	2	उ.ना.	0	0	उ.ना.	उ.ना.	उ.ना.
	घ)समाजसेवी व इतर संस्था (ग्राहक भांडारे, गृहनिर्माण संस्था इ.)	रुपये लाखात	उ.ना.	उ.ना.	उ.ना.	उ.ना.	उ.ना.	उ.ना.	उ.ना.
10 शिक्षण									
प्राथमिक									
	क) संस्था	संख्या	931	1267	1389	1788	1953	1958	1974
	ख) विद्यार्थी	संख्या"000"	40	166	229	295	300	296	297
	ग) शिक्षक	संख्या	3432	5943	5778	7926	8891	8424	8196
	घ) प्राथमिक विद्यार्थी	संख्या	12	28	40	37	34	35	36
2 माध्यमिक व उच्च माध्यमिक									
	क) संस्था	संख्या	60	140	168	357	462	471	493
	ख) विद्यार्थी	संख्या"000"	21	40	86	94	237	246	250
	ग) शिक्षक	संख्या	904	1902	2828	3015	6829	6822	6776
	घ) प्राथमिक विद्यार्थी	संख्या	23	21	30	31	35	36	37

पुढे चालू

तक्ता क्रमांक - 15.8

निवडक निर्देशांकाचे काल 2001-2002

जिल्हा - भंडार, गोंदिया

अ. क्र.	बाब	परिमाण	समर्पण							
			1960 ते 1961	1970 ते 1971	1980 ते 1981	1990 ते 1991	1999 ते 2000	2000 ते 2001	2001 ते 2002	
1	2	3	4	5	6	7	8	9		
3	महाविद्यालयीन									
	क) संख्या	संख्या	उ.न.	13	11	14	33	33		
	ख) विद्यार्थी	संख्या "000"	उ.न.	7	6	15	23	23		
	ग) शिक्षक	संख्या	उ.न.	202	242	336	503	503		
	घ) प्रतिशत एक विद्यार्थी	संख्या	उ.न.	35	24	30	45	45		
4	साक्षरता टक्केवारी									
	क) पुरुष	टक्केवारी		39.09	50.01	53.31	73.82	73.82	89.54	89.54
	ख) स्त्रिया	टक्केवारी		8.19	20.59	29.49	50.44	50.44	67.39	67.39
	ग) एकूण	टक्केवारी		14.00	35.40	43.92	64.69	64.69	73.55	73.65
11	वैद्यकीय व आरोग्य सेवा									
1	दवाखाने	संख्या		7	102	121	179	32	32	32
2	रुग्णालये	संख्या		10	10	10	15	19	19	19
3	प्राथमिक आरोग्य केंद्र	संख्या		3	14	16	64	72	72	72
4	खाटा	संख्या		197	514	571	1257	1505	1482	1482
5	दरलगाद टक्केसंख्येमाने खाटा	संख्या		23	32	35	69	66	64	64
6	उपचार केंद्रे रुग्ण									
	क) बांधकाम	संख्या "000"		300	857	1370	773	1193	129	131
	ख) अंतःकृण	संख्या "000"		13	18	89	192	368	15	11
7	गन्तव्येवर	दर हजार	उ.न.	36	23	22.06	22.22	22.37	20.42	20.42
8	मृत्यू दर	दर हजार	उ.न.	15	9	7.54	6.97	7.12	7.09	7.09
12	पहलूक व सुलभता:-									
1	रस्ते लांबी (न.पा.वगळून)	कि.मी.		632	1804	3517	5574	7735	8112	8195
2	दर 100 चौ.कि.मी. क्षेत्रामागे रस्त्यांची लांबी (न.पा.रस्ते वगळून)	कि.मी.		6.73	19.43	40.43	64	83	87	88
3	रस्त्यांची लांबी, दरलाख लोकसंख्यामागे	कि.मी.		49.8	113.8	191.4	283.4	344.1	365.5	364.81
4	एकूण येथेमागांची लांबी	कि.मी.		162	253	253	253	281	281	281
5	डाक कार्यालये	संख्या		219	226	285	289	300	301	301
6	तार कार्यालये	संख्या		0	0	0	2	2	2	2
13	स्थानिक स्वराज्य संस्था									
1	पंचायत समिती	संख्या		13	13	13	13	13	13	13
2	ग्राम पंचायत	संख्या		934	986	1004	1033	1041	1041	1041
3	नगर पालिका	संख्या		5	5	5	5	5	5	5
4	फटफा पडळे	संख्या		0	0	0	0	0	0	0
5	महानगर पालिका	संख्या		0	0	0	0	0	0	0
14	संबंधी									
1	बँक शाखा (सर्घ रेषा)	संख्या		16	19	28	30	35	35	35

आधार :- 1) अर्थ व सांख्यिकी संचालनालय, मुंबई. 2) जिल्हा सांख्यिकी कार्यालय, भंडार.

टिप :- रकमा क्र. 4 ते 7 मध्ये सरकार बांधकामात उन्हे एक संख्या आहे. त्या संख्यांची संख्या ही सरकारी आहे.