

फक्त कार्यालयीन उपयोगाकरिता



जिल्हा  
सामाजिक व आर्थिक  
समालोचन

बीड जिल्हा

१९९४-९५

अर्थ व सांख्यिकी संचालनालय  
महाराष्ट्र शासन  
मुंबई

फक्त कार्यालयीन उपयोगाकरीता

जिल्हा

सामाजिक व आर्थिक

समालोचन

बीड जिल्हा

१९९४ - ९५

अर्थ व सांख्यिकी संचालनालय

महाराष्ट्र शासन

मुंबई.

/x"x/"x/"x/"x/"  
x"x/x"x/x"x/x"x/x


वाघमारे

" फक्त कार्यालयीन उपयोगाकरीता "

जिल्हा सामाजिक व आर्थिक समालोचन

जिल्हा - बीड

१९९४ - ९५



अनुक्रमणिका

अ. क्र.	विषय	पृष्ठ क्रमांक
एक ]	दृष्टीक्षोपात जिल्हा	१ ते ९
दोन ]	भाग - १ जिल्हा सामाजिक व आर्थिक समालोचन	१ ते २४
तीन ]	भाग - २ जिल्हा सांख्यिकी गोष्टावारा [ विविध माहितीचे सांख्यिकीय तक्ते ] १ ] <u>क्षेत्राफळ व लोकसंख्या</u>	
१.१	१९९१ च्या जनगणनेनुसार तालुका निहाय क्षेत्राफळ, धारें व लोकसंख्या	१ ते २
१.२	१९५१ पासूनचा लोकसंख्येमधील दशावर्षीय फरक	३ ते ५
१.३	१९९१ च्या जनगणनेप्रमाणे लोकसंख्या गटानुसार गावाचे तालुका निहाय वर्गीकरण	६ ते ७
१.४	१९९१ च्या जनगणनेप्रमाणे लोकसंख्या गटानुसार शहराचे तालुकानिहाय वर्गीकरण	८
१.५	१९९१ च्या जनगणनेप्रमाणे काम करणारे व काम न करणारे यांची तालुकानिहाय संख्या	९ ते ११
१.६	१९८१ च्या जनगणनेप्रमाणे जिल्ह्यातील लोकसंख्येचे अ] वयोगटानुसार व धर्मानुसार वर्गीकरण ब] धर्म विषयक लोकसंख्येचे वर्गीकरण	१२
१.७	१९९१ च्या जनगणनेप्रमाणे तालुकानिहाय अनुसूचित जाती/जमाती व नवबोधद यांची आकडेवारी	१३
१.८	१९९१ च्या जनगणनेप्रमाणे भिंती, छपरे यासाठी वापरलेल्या साधन सामुग्री नुसार धारांचे वर्गीकरण	१५
१.९	१९९१ च्या जनगणनेप्रमाणे आकार व मालकीच्या स्थितीनुसार ग्रामीण नागरी कुटुंबाचे वर्गीकरण	१७


वाधामारे/-

[ दोन ]

अ. क्र.	विषय	पृष्ठ क्रमांक
१.१०	१९९१ च्या जनगणनेप्रमाणे घारे व त्यांचा वापर [ २ ] हवामान	१८
२.१	निवडक केंद्रातील पर्जन्य दिवसाची संख्या व एकूण पर्जन्य	२०
२.२	निवडक केंद्रातील कमाल व किमान तापमान	२३
	[ ३ ] कृषि	
३.१	तालुका निहाय जमिनीचा वापर	२४
३.२	तालुका निहाय निरनिराळ्या पिकाखालील क्षेत्र	२८
३.३	मुख्य पिकांचे दर हेक्टरी उत्पन्न व एकूण उत्पादन	३८
३.४	विविध साधनांनी ओलीताखाली असलेले तालुका निहाय क्षेत्र	४०
३.५	निरनिराळ्या पिकाखालील ओलीताचे तालुका निहाय क्षेत्र	४२
३.६	[अ] तालुकानिहाय सिंचन, विहीरी व इतर विहीरी	५०
३.७	[ब] कुप नलिका, हातपंप आणि विद्युत पंप	५२
३.८	विहीरी खोरीज लघु पाटबंधा-याची कामे	५३
३.९	मोठे व मध्यम पाटबंधारे प्रकल्प	५४
३.१०	१९९०-९१ च्या कृषि गणनेप्रमाणे वहीत धारणा जमिनीची संख्या व त्यांचे क्षेत्रफळ, ओलीताखाली असलेल्या वहीत धारणा जमिनी.	६०
३.११	१९९२ च्या पशुगणनेप्रमाणे तालुका निहाय कृषि विषयक अवजारे टंचाई	६३
३.१२	दुष्काळ, टंचाई, सूड्या परिस्थिती तालुका निहाय माहिती टंचाईच्या पूर्वतिहासानुसार कठीण व इतर टंचाईग्रस्त भाग ठरविण्याबाबतची माहिती.	६५
	[ ४ ] पशुसंवर्धन, वने व मत्स्य व्यवसाय	
४.१	१९९२ च्या पशुगणनेप्रमाणे तालुकानिहाय पशुधन	६७
४.२	तालुकानिहाय पशु वैद्यकीय संस्थांची आकडेवारी	७१
४.३	रोगाच्या प्रकारानुसार पशुच्या मृत्यूंची संख्या	७३
४.४	[अ] विविध पशु वैद्यकीय संस्थांचे कार्य	७४

वाधामारे/-

अ. क्र.	विषय	पृष्ठ क्रमांक
४. ४	मान्यता प्राप्त पशुवधा गृहे आणि प्रत्येक पशुवधा गृहात कत्तल केलेल्या पशुंची संख्या	७५
४. ५	जिल्ह्यातील वन क्षेत्र	७६
४. ६	जिल्ह्यातील मुख्य व गौणा वन उत्पादने	७७
४. ७	जिल्ह्यातील झूजल मत्स्य व्यवसाय	७८
[ ५ ] रोजगार उदयोग - खानिज व वीज		
५. १	कारखान्यातील कामगारांची दैनिक सरासरी संख्या	७९
५. २	चालू कारखान्याचे कामगारांच्या संख्येनुसार उदयोग निहाय वर्गीकरण	८२
५. ३	कामाच्या दिवसांच्या संख्येनुसार कारखान्यांचे वर्गीकरण	८४
५. ४	उदयोगांच्या महत्वाच्या बाबींची आकडेवारी	८६
५. ५	रोजगार विनियम केंद्रातील आकडेवारी	८७
५. ६	व्यवसाय मार्गदर्शन कार्यक्रम	८८
५. ७	कर्मचारी गणना, कर्मचा-यांची संख्या	८९
५. ८	निरनिराळ्या उदयोगातील रोजगार	९०
५. ९	जिल्ह्यातील विद्युतीकरण झालेल्या शहरांची व गावांची संख्या व त्यांची लोकसंख्या	९१
५. १०	विजेचा वापर	९२
५. ११	१९९० च्या आर्थिक मणानेनुसार बिगर कृषि आस्थापना, आस्थापना व स्वकार्यरत उदयोगासह	९३
५. १२	प्रमुखा उदयोग गटानुसार बिगर कृषि आस्थापनांची संख्या व सर्वसाधारणपणे नेहमी काम करणा-या कामगारांची संख्या	९५
५. १३	महत्वाच्या उदयोग गटानुसार बिगर कृषि आस्थापनांची संख्या	९७
५. १४	महत्वाच्या उदयोग गटानुसार बिगर कृषि आस्थापनेतील कामगारांची संख्या.	९८
५. १५	बिगर कृषि सहकारी आस्थापना [सर्व उदयोग गट एकत्र]	९९
५. १६	प्रमुखा उदयोग गटानुसार सहकारी औदयोगिक संस्था व रोजगार यांची संख्या	१००
५. १७	[अ] उत्पादन व दुरुस्ती सेवा या गटातील स्वकार्यरत उदयोगांची एकूण संख्या व नेहमी काम करणा-या कामगारांची गटानुसार संख्या आकारमान	१०१



[ चार ]

अ. क्र.	विषय	पृष्ठ क्रमांक
५. १७	[ब] उत्पादन व दुरुस्ती सेवा या गटातील आस्थापना उदयोगांची एकूण संख्या व नेहमी काम करणा-या कामगारांची आकारमान गटानुसार संख्या	१०२
५. १८	[अ] घाऊक व किरकोळ व्यापार या गटातील स्वकार्यरत या उदयोग संस्थांची एकूण संख्या व नेहमी काम करणा-याची आकारमान गटानुसार संख्या	१०३
५. १८	[ब] घाऊक व किरकोळ व्यापार या गटातील आस्थापना उदयोगांची एकूण संख्या व नेहमी काम करणा-या कामगारांची आकारमान गटानुसार संख्या	१०४
५. १९	[अ] सामुहिक, सामाजिक व व्यक्तिगत सेवा या गटातील स्वकार्यरत उदयोग संस्थांची एकूण संख्या व नेहमी काम करणा-या कर्मचा-यांची आकारमान गटानुसार संख्या	१०५
५. १९	[ब] सामुहिक, सामाजिक व व्यक्तिगत सेवा या गटातील आस्थापना उदयोगांची एकूण संख्या व नेहमी काम करणा-या कामगारांची आकारमान गटानुसार संख्या	१०६
५. २०	[अ] सर्व उदयोगगटातील स्वकार्यरत उदयोग संस्थांची संख्या व काम करणा-या कर्मचा-यांची आकारमान गटानुसार संख्या	१०७
५. २०	[ब] सर्व उदयोग गटातील आस्थापना संस्थांची एकूण संख्या व नेहमी काम करणा-या कामगारांची आकारमान गटानुसार संख्या	१०८

[ ६ ] सहकार

६. १	विविधा प्रकारच्या सहकारी संस्था	१०९
६. २	जिल्हयातील सर्व प्रकारच्या संस्थांची माहिती	१११
६. ३	जिल्हयातील सर्व प्रकारच्या सहकारी संस्थांची लेखा परिक्षा वर्गप्रमाणे वर्गवारी	११२
६. ४	जिल्हयातील राज्य आणि जिल्हा पातळीवरील सहकारी बँकाचे कार्य	११३
६. ५	जिल्हयातील प्राथमिक कृषि सहकारी संस्थांचे कार्य	११४
६. ६	जिल्हयातील शेतकरी सेवा संस्थांचे कार्य	११८
६. ७	जिल्हयातील आदिवासी सहकारी संस्थांचे कार्य	१२०
६. ८	जिल्हयातील प्राथमिक कृषि सहकारी संस्थांनी दिलेले पिक कर्जे	१२२
६. ९	जिल्हयातील शेतकरी सेवा संस्थांनी दिलेले पिक कर्जे	१२३

वाघमारे/-

[ पांच ]

अ. क्र.	विषय	पृष्ठ क्रमांक
६. १०	जिल्हयातील आदिवासी सहकारी संस्थांनी दिलेली पिक कर्जे	१२४
६. ११	जिल्हयातील बिगर कृषि पत संस्थोचे कार्य	१२५
६. १२	जिल्हयातील जिल्हा आणि पणन संस्थोचे कार्य	१२६
६. १३	जिल्हयातील उत्पादक संस्था आणि सामाजिक सेवा संस्थोचे कार्य	१२८
६. १४	जिल्हयातील उत्पादक संस्था आणि सामाजिक सेवा संस्थांचे महत्वाचे कार्य	१३०
६. १५	जिल्हयातील नियंत्रित बाजार पेठांची माहिती	१३२
६. १६	जिल्हयातील सावकारांची संख्या आणि त्यांनी दिलेले कर्जे	१३६

[ ७ ] वैद्यकीय व आरोग्य सेवा

७. १	सार्वजनिक व अर्ध सहाय्यित संस्था मार्फत उपलब्ध असलेल्या वैद्यकीय सुविधांची तालुकावार माहिती	१३७
७. २	नोंदणी केलेल्या जन्म मृत्युंची संख्या	१३८
७. ३	जिल्हयातील विविध कारणानुसार मृत्युंची संख्या	१४०
७. ४	माता बालसंगोपन कार्यक्रमांतर्गत लस टोचणी	१४१
७. ५	जिल्हयातील कुटुंब नियोजन केंद्रांची संख्या	१४३

[ ८ ] शिक्षण

८. १	१९९१ च्या जनगणनेप्रमाणे तालुकावार साक्षरता	१४४
८. २	शैक्षणिक संस्था, शिक्षकांची संख्या व विद्यार्थ्यांची संख्या	१४५
८. ३	पूर्व प्राथमिक, प्राथमिक, माध्यमिक व महाविद्यालयीन विद्यार्थ्यांची स्तर निहाय संख्या आणि मागासवर्गीय विद्यार्थ्यांची संख्या	१४६
८. ४	इतर प्रकारच्या शैक्षणिक संस्थांची माहिती.	१४८
८. ५	आर्थिक दृष्ट्या मागासलेल्या विद्यार्थ्यांना मिळणारी मोफत शिक्षणाची स्वलत या बाबतची माहिती	१५१
८. ६	प्राथमिक शिक्षणावरील खर्च	१५२
८. ७	जिल्हयातील व्यवसाय मार्गदर्शक [ कनिष्ठ महाविद्यालये ] व तांत्रिक शाळा	१५३
८. ८	जिल्हयातील प्रौढ शिक्षण केंद्रे	१५४
८. ९	शिक्षणाकरीता प्रशिक्षण संस्था	१५५

वाचमारे/-

[ सहा ]

अ. क्र.	विषय	पृष्ठ क्रमांक
---------	------	---------------

[ ९ ] परिवहन, दळणावळण व वाहतुक

९.१	[अ] जिल्हयातील रेल्वे मार्गाची लांबी	१५६
९.१	[ब] रेल्वे स्थानकांची तातुका निहाय यादी	१५७
९.२	प्रकार व पृष्ठभाग यानुसार रस्त्यांची लांबी	१५८
९.३	जिल्हयातील वापरात असलेल्या वाहनांची संख्या	१६०
९.४	महाराष्ट्र राज्य मार्ग परिवहन मंडळांची [ प्रवासी ] वाहतुक आकडेवारी	१६१
९.५	महत्वाच्या रस्त्यावरील वाहतुक गणना	१६२
९.६	जिल्हयातील पोस्ट, तारघारे व दुस्स्ती सेवा, रेडीओ व दूरदर्शन संघ यांची आकडेवारी	१६६

[ १० ] स्थानिक संस्था

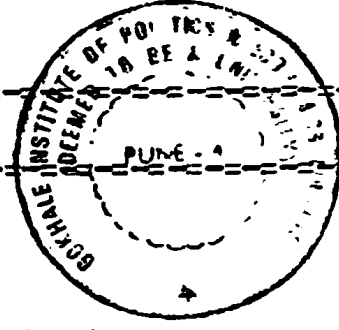
१०.१	स्थानिक संस्थांचे उत्पन्न व खर्च	१६७
१०.२	ग्राम पंचायतीचे उत्पन्न व खर्च	१६८
१०.३	जिल्हा परिषादेचे बाबवार उत्पन्न व खर्च	१७०
१०.४	नगर परिषादांचे उत्पन्न व खर्च	१७२

[ ११ ] नियोजन

११.१	विविधा विकास शिषाखाली झालेला योजनांतर्गत खर्च	१७४ ✓
११.२	योजना खालील महत्वाची भौतिक साधने	१७७
११.३	रोजगार हमी योजने बाबतची आकडेवारी	१८४ ✓
११.४	रोजगार हमी योजनेतील घेतलेली कामे व त्यावरील रोजगार व खर्च	१८५ ✓
११.५	पिण्याच्या पाण्याच्या सोयी	१८६
११.६	अधिक उत्पादन देणा-या संकरीत व सुधारीत पिकांचे क्षेत्र	१८८
११.७	रासायनिक खातांचे वाटप	१८९
११.८	साखर कारखान्यांची आकडेवारी	१९०
११.९	दुग्धा संस्थांची माहिती	१९१
११.१०	अवर्षाण प्रवण कार्यक्रमांची प्रगती	१९३
११.११	आदिवाती विकास कार्यक्रम तरतूद व खर्च	१९४

वाधामारे/-





अ. क्र.	विषय	पृष्ठ क्रमांक
११.१२	वित्त क्लमी कार्यक्रम	१२५
११.१३	विशेषा घाटक योजना	१२७
११.१४	स्थानिक विकास कार्यक्रम	१२८
<u>[ १२ ] किंमती व निर्देशांक</u>		
१२.१	निवडक शोती मालाच्या सरासरी घाऊक किंमती	१२९
१२.२	जिल्हा मुख्यालयाच्या ठिकाणाच्या महत्वाच्या वस्तुच्या सरासरी किरकोळ किंमती	२००
१२.३	नांदेड केंद्राचे ग्राहक किंमतीचे निर्देशांक	२०८
<u>[ १३ ] न्यास व प्रशासन</u>		
१३.१	जिल्ह्यातील पोलीस दलाची एकूण संख्या	२०९
१३.२	गुन्ह्या संबंधी आकडेवारी	२१०
१३.३	तुस्गात दाखल केलेले गुन्हेगार	२१२
१३.४	तुस्गात दाखल झालेल्या गुन्हेगारांचे वयोगटानुसार व शैक्षणिक पात्रानुसार वर्गीकरण	२१३
१३.५	दिवाणी व फौजदारी न्यायालयात निकालात काढलेली कामे	२१४
<u>[ १४ ] बँकींग व विमा</u>		
१४.१	बँक कार्यालये, वर्गीकृत बँकाची संख्या, त्यांच्या ठेवी व कर्जे	२१५
१४.२	संयुक्त भांडवली संस्था	२१६
१४.३	उत्पलिलेल्या विमा पत्रांची संख्या व विम्याची रक्कम	२१७
<u>[ १५ ] संकीर्ण</u>		
१५.१	चित्रापट गृहाविषयी आकडेवारी	२१८
१५.२	जिल्ह्यातील गोळा केलेली अल्प बचतीची रक्कम	२१९
१५.३	तालुकावार गोळा केलेला जमीन महसूल	२२०
१५.४	छापखाने आणि छापलेली व प्रकाशित केलेली वर्तमान पत्रे व नियत कालिके	२२१
१५.५	स्वस्त धान्य दुकानांना पुरविलेले तांदुळ, गहू व साखार	२२३
१५.६	मागणी व वसूल केलेले धान्ये	२२४
१५.७	१९९१ मधील लोकसभा निवडणूक व १९९० मधील विधान सभा निवडणूक या संबंधी आकडेवारी	२२५
१५.८	अधिकारी व प्रवासी यांच्यासाठी असलेल्या बंगल्याची तालुकावार यादी.	२२८
१५.९	निवडक निर्देशांकाचे कल	२३०

जिल्हा सामाजिक व आर्थिक समालोचन

१९९४-९५

दृष्टीक्षोपात बीड जिल्हा

अ. क्र.	बाब	परिमाण	बीड जिल्हा	महाराष्ट्र राज्य
१	२	३	४	५

[एक] प्राकृतिक रचना

[अ] भौगोलिक स्थान

१] उत्तर अक्षांश	अंश	१८.३० ते १९.३०	१६.४० ते २२.१०
२] पूर्व रेखांश	अंश	७४.५० ते ७६.६०	७२.६० ते ७९.९०

ब] हवामान

१] किमान तापमान	डिग्री सेल्सियस	११.५	२.८
२] कमाल तापमान	—" —</td <td>४०.४</td> <td>४८.७</td>	४०.४	४८.७
३] पर्जन्य [सरासरी ]	मि. मी.	३६४	उ. ना.

[क] प्रशासकीय विभाग

[१९९४-९५ ]

१] तालुके	संख्या	९	३२५
२] पंचायत समित्या	संख्या	७	२९७
३] टंचाई ग्रस्त तालुके	संख्या	९	उ. ना.
४] एकात्मिक ग्रामीण विकास प्रकल्प गट	संख्या	७	—
५] शहरे	संख्या	७	३३६
६] गांवे एकूण	संख्या	१२८०	४३०२५
अ] निर्जन	संख्या	११	२६१३
ब] वस्ती असलेली	संख्या	१२६९	४०४१२
७] क्षेत्रफळ	चौ. कि. मी.	१९८१	३,०७,७१३

## दृष्टीक्षोपात बीड जिल्हा पुढे चालू.

अ. क्र.	बाब	परिमाण	बीड	महाराष्ट्र राज्य
१	२	३	४	५

## [ दोन ] प्रशासकीय संस्था

[ ३१.३.१९९५ ]

१] पंचायत समित्या	संख्या	७	२९७
२] महानगरपालिका	संख्या	—	१२
३] नगर परिषदा	संख्या	६	२३२
४] कटक मंडळे	संख्या	—	७
५] ग्राम पंचायती	संख्या	१०१५	२७५५८

[ गट ग्राम  
पंचायती  
धारण ]

१९९४-९५

१.६.१९९४

६] पोलीस ठाणे	संख्या	२२	८९३
७] आऊट पोस्ट <del>सब</del> पोस्ट मिळून पोलीस चौकी	संख्या	२२	१४६६

## [तीन] लोकसंख्या [१९९१]

१] ग्रामीण लोकसंख्या	आकडे "०००"	१४,९५	४८,३९६
२] नागरी लोकसंख्या	—"	३,२७	३०,५४२
३] एकूण लोकसंख्या	—"	१८,२२	७८,९३७
४] अनुसूचित जातीची लोकसंख्या	—"	२,४४	८,७५८
५] अनुसूचित जातीच्या लोकसंख्येशी एकूण लोकसंख्येशी टक्केवारी	टक्केवारी	१३,४०	११,००९
६] अनुसूचित जमातीची लोकसंख्या	आकडे "०००"	२१	७,३१८
७] अनुसूचित जमातीच्या लोकसंख्येशी एकूण लोकसंख्येशी टक्केवारी	टक्केवारी	१.१२	९.२७
८] पुरुष	आकडे "०००"	९,३७	४०,८२६
९] स्त्रिया	—"	८,८५	३८,११२
१०] स्त्रिया-पुरुष प्रमाण	"०००" पुरुषा मागे स्त्रियांचे प्रमाण	९४४	९३४
११] घानता	प्रत्येक चौ. कि. मागे मी. क्षेत्रातील		
	लोकसंख्या	१७२	२५७

## दुग्दीक्षीपात बोड जिल्हा पुढे चालू.

अ. क्र.	बाब	परिमाण	बीड	महाराष्ट्र राज्य
१	२	३	४	५
<b>तीन] लोकसंख्या [१९९१] पुढे चालू.</b>				
<b>१२] साक्षरतेचे प्रमाण [१९९१]</b>				
	१] एकूण	टक्केवारी	४९.८२	६४.९
	२] पुरुष	—"	६६.३४	७६.६
	३] स्त्रिया	—"	३२.३४	५२.३
	४] राज्यामध्ये जिल्हयाचा क्रमांक	क्रमसंख्या	१८	—
			<u>१९९२-९३</u>	<u>१९९४-९५</u>
<b>[चार] कृषि [अस्थायी]</b>				
	१] भौगोलिक क्षेत्र	"०००"		
		हेक्टर	१११७	३०, ७५८
	२] जंगल व्याप्त क्षेत्र	—"	२२	५, २७७
	त्यांची भौगोलिक क्षेत्राशी टक्केवारी	टक्केवारी	१.९८	१७.१५
	३] शेतोला उपलब्ध नसलेली जमीन			
	अ] बिगर शेतोला वापराखालील जमीन	"०००"		
		हेक्टर	२३	१, २३०
	ब] पडीक आणि लागवडीलायक नसलेली जमीन	—"	१५	१, ७१६
	क] एकूण [अ - ब]	—"	३८	२, ९४६
	४] पडीक जमीनी व्यतिरिक्त लागवड न केलेली इतर जमीन			
	१] कायम गुरे चरण आणि इतर	—"	३७	१, ३५९
	२] झाडे झुडपाखालील जमीन	—"	६	१९३
	३] लागवडी योग्य पण पड जमीन	—"	७	९८९
	५] पडीक जमीन			
	१] चालू पड	—"	१२	१, ०२३
	२] इतर पड	—"	११	१, ०७५

## दृष्टीक्षोपात बीड जिल्हा पुढे चालू.

अ. क्र.	बाब	परिमाण्य	बीड	महाराष्ट्र राज्य
१	२	३	४	५
<b>[चार] कृषि पुढे चालू</b>			<b>१९९२-९३</b>	<b>१९९४-९५</b>
<b>६] पिकाखालील क्षेत्रा</b>				
	१] पिकाखालील निव्वळ क्षेत्र	"०००"		
		हेक्टर	९८५	१७, ८९७
	२] दुसोटा क्षेत्र	—"	७९	३, ५२१
	३] एकूण पिकाखालील क्षेत्र	—"	१०६५	२१, ४१८
<b>७] ओलीताखालील क्षेत्रा</b>				
	१] निव्वळ ओलीत क्षेत्र	—"	१६८	२, ५२१
	२] एकूण ओलीत क्षेत्र	—"	३५६	३, ३०१
<b>८] महत्वाच्या पिकाखालील क्षेत्रा. [ अन्नधान्ये ]</b>				
	१] अन्न धान्ये अन्नधान्ये	—"	८४२	१३, ५२७
<b>९] वहीत धारण जमीन [अंतिम १९९०-९१]</b>				
	१] २ हेक्टर पेक्षा कमी	"००"		
		संख्या	२५२२	३२, ७४७
	२] २ ते १० हेक्टर	—"	१४८०	६०, २४४
	३] १० हेक्टर पेक्षा जास्त	—"	५४	१, ७०६
१०]	जमीन महसुलाची वसुली [१९९४-९५]	लाखा रु	०. ९४	६, ४१७
११]	जिल्हा परिषदांचा उपकर [१९९४-९५]	"०००" रु	३६६२	१, ६७, ७५०
१२]	पंचायत समित्यांचा उपकर [१९९४-९५]			
<b>[पांच] पशुसंवर्धन [ पशुगणना १९९२ ]</b>			<b>[अस्थायी]</b>	<b>[अंतिम]</b>
	१] एकूण पशुधान	संख्या "०००"	१४१५	३६, ३९३
	२] गाई व बैल	—"	५७७	१७, ४४१
	३] म्हशी व रेडे	—"	१६२	५, ४४७
	४] मेंढया	—"	१७३	१३, ०१५
	५] घोडया	—"	३९४	
	६] कॉंबडया व बदके	—"	६०२	३२, १८७

## दृष्टीक्षोपात बीड जिल्हा पुढे चालू.

अ. क्र.	बाब	परिमाण	बीड	महाराष्ट्र रा.
१	२	३	४	५
<b>[सहा] सहकार[१९९४-९५]</b>				
१]	सहकारी संस्था	संख्या	३९६०	१, ३४, ४८१
२]	प्राथमिक कृषि सहकारी पतसंस्था	संख्या	७१२	१९, ९७५
३]	प्राथमिक कृषि सहकारी पत संस्थांची सभासद संख्या	"०००"	३३६	८, ६५८
४]	दुग्ध शाखा संस्था	संख्या	१२१०	१९, ३६२
५]	प्राथमिक कृषि पत संस्थांनी दिलेले कर्ज	समये कोटीत	१५, ८५	१, १८६
<b>[सात] जलसिंचन[जून १९९५ च्या अखेरपर्यंत पूर्ण झालेले पाटबंधारे प्रकल्प व त्या खालील लाभक्षेत्रे]</b>				
१]	मोठे प्रकल्प	संख्या	२	३३
२]	मध्यम प्रकल्प	संख्या	१६	१७७
	१ व २ चे लाभ क्षेत्र	"०००"		
३]	लघु प्रकल्प[राज्य क्षेत्र]	हेक्टर संख्या	२६२	८, ४००
	लाभक्षेत्र	"०००"	५६७	१, ७००
		हेक्टर	०. ५	-
४]	सिंचन विहीरीखाली भिजणारे क्षेत्र	"	८८	१, ३७७
<b>[आठ] उदयोग [१९९४-९५ अखेर ]</b>				
१]	नोंदणीकृत कारखाने	संख्या	१३४	२८, ४०४
२]	नोंदणीकृत चालू कारखान्यांची संख्या[उत्पादन चालू असलेले]	संख्या	१२०	२४, ५४९
३]	सहकारी साखार कारखान्यांची संख्या	संख्या	१९९४-९५	
			४	१५५
			[चालू असलेले]	
४]	सहकारी साखार कारखान्यातील साखारेचे उत्पादन	"०००" टन	१४३७	४५, ०४८
५]	सर्व सूत गिरण्यांची संख्या	संख्या	५	२२८

## दृष्टीक्षोपात बीड जिल्हा पुढे चालू.

अ. क्र.	बाब	परिमाण	बीड	महाराष्ट्र राज्य
१	२	३	४	५
<b>[नऊ] वीज [३१.३.१९९५]</b>				
१]	वीज पुरवठा केलेली शाहरे व खोडी	संख्या	१२०९	३९, ४१३
२]	विद्युतीकरण झालेल्या गावांची संख्या	संख्या	१२०२	उ. ना.
३]	वीज पुरवठा केलेले पंप संघ [मार्च १९९५ अखेर पर्यंत]	संख्या "०००"	७३	१, ९२१
			३१/३/१९९५	१९९१-९२
४]	बसविण्यात आलेली गीबर रॅस संयंत्रे	संख्या	२२७८	४, १५, ०१२
<b>[दहा] सार्वजनिक आरोग्य [ १९९४ ]</b>				
१]	स्पणालये	संख्या	१४	८९८
२]	दवाखाने	संख्या	२८	१५८५
३]	प्राथमिक आरोग्य केंद्रे	संख्या	४५	१६९५
४]	प्राथमिक आरोग्य पथके	संख्या	२	१६१
<b>[अकरा] शिक्षण</b>				
			१९९३-९४	१९९४-९५
१]	एकूण प्राथमिक शाळा	संख्या	१७४७	६१, ६८३
२]	प्राथमिक शाळेतील विद्यार्थी	संख्या "०००"	२८१	११, ४७५
३]	प्राथमिक शाळेतील शिक्षक	" "	७	२९४
४]	प्रत्येक शिक्षकामागे प्राथमिक शाळेतील विद्यार्थी	संख्या	४२	३९
<b>[बारा] दुय्यम शिक्षण</b>				
१]	दुय्यम शाळा	संख्या	३५१	१३, ०४५
२]	शाळेतील एकूण विद्यार्थी	संख्या "०००"	१३७	७, २७१
३]	शाळेतील एकूण शिक्षक	संख्या "०००"	५	२२१

[ ७ ]

दुष्टीक्षोपात बीड जिल्हा पुढे चालू.

अ. क्र.	बाब	परिमाण	बीड	महाराष्ट्र राज्य
१	२	३	४	५
	<b>[बारा] दुय्यम शिक्षण पुढे चालू</b>		<b>१९९३-९४</b>	<b>१९९४-९५</b>
	४] प्रत्येक शिक्षाकामागे दुय्यम शाळेतील विद्यार्थी	संख्या	३०	३३
	<b>[तेरा] उच्च शिक्षण [ वैद्यकीय व अभियांत्रिकी वगळता ]</b>			
	१] संस्था	संख्या	२१	१, २८९
	२] एकूण विद्यार्थी	संख्या "०००"	२५	८७५
	<b>[चौदा] अ] प्रौढ शिक्षण केंद्रे [ १९९४-९५ ]</b>			
	१] प्रौढ शिक्षण केंद्रे प्रौढांची उपस्थाती	संख्या	३६४८ x	१८००
	२] पटावरील उमेदवार	संख्या "०००"	३६ x	५६, ४४८
	<b>ब] तांत्रिक व व्यवसाय शिक्षण [ १९९४-९५ ]</b>			
	१] औद्योगिक प्रशिक्षण संस्था	संख्या	९	४११
	२] शासकीय औद्योगिक प्रशिक्षण संस्था	संख्या	५	१८०
	३. अशासकीय औद्योगिक प्रशिक्षण संस्था	संख्या	४	२३१
	२] शासकीय व अशासकीय औद्योगिक प्रशिक्षण संस्थांची प्रवेश क्षमता	संख्या	१३७२	६७, ५८४
	३] पदवी अभ्यासक्रमांच्या तांत्रिक संस्था व त्यांची पहिल्या वर्षासाठी प्रवेश क्षमता	संख्या	निरंक	११७
		संख्या	निरंक	२३०९९



दृष्टीक्षोपात बीड जिल्हा पुढे चालू.

अ. क्र.	बाब	परिमाण	बीड	महाराष्ट्र राज्य
१	२	३	४	५

[चौदा] ब] तांत्रिक व व्यवसाय

शिक्षण [ १९९४-९५ ]

पुढे चालू.

४.] पदविका अभ्यासक्रमाच्या  
तांत्रिक संस्था

संख्या १ १२६

व

त्यांची पहिल्या वर्गासाठी

प्रवेश क्षमता

संख्या २५० २२१९०

५.] व्यवसाय प्रशिक्षण संस्था

[माध्यमिक व उच्च माध्यमिक गट] संख्या

३१ उ. ना.

व

त्यांची प्रवेश क्षमता

संख्या "०००" ३ उ. ना.

[पंधरा] परिवहन आणि दळणवळण [३१. ३. ९५ अखेर]

१] एकूण रेल्वे मार्गाची लांबी कि. मी. ४७ ८६ ५४६१

२] रस्त्यांची जोडलेली गावे

अ] बारमाही संख्या ६८६ २६१८२

ब] हंगामी संख्या ३८७ ८६८२

३] एकूण रस्त्यांची लांबी कि. मी. ५८२४ १८४८६१

४] राष्ट्रीय महामार्गाची लांबी कि. मी. - २९५३

५] राज्य महामार्गाची लांबी कि. मी. १२१० ३२९४७

६] महत्वाच्या जिल्हा रस्त्यांची लांबी कि. मी. १३२३ ४१६४२

७] इतर जिल्हा रस्त्यांची लांबी कि. मी. १५३४ ४१२४०

८] ग्रामीण रस्त्यांची लांबी कि. मी. १७५७ ६६०७९

हृष्टीक्षोपात बोड जिह्वा पुटे चानू.

क्र. क्र.	बाब	परिमाण	बीड	महाराष्ट्र राज्य
१	२	३	४	५
[सोळा]	<u>एकात्मिक ग्रामीण विकास कार्यक्रम</u>			
	१] दारोद्रय रेषोखालील कुटुंबे १९८१ १९८२-८३ च्या सर्वेक्षणानुसार १९९४-९५ वर्षातील जुने लाभार्थी	संख्या हजारात	९४	३४३४
	नविन लाभार्थी	संख्या	५५०२	१५९२२
		संख्या	उ. ना.	१८०७५५
[सतरा]	<u>रोजगार निर्मिती [१९९४-९५]</u>			
	अ] रोजगार हमी योजना	मनुष्य दिवस	५०.०८	९३८.००
		लाखात		
	ब] जवाहर रोजगार कार्यक्रम	—"	१३.९४	७५२.००
[अठरा]	<u>आदिवासी कल्याणकारी योजना</u>			
	आदिवासी करिता आश्रम शाळा विद्यार्थी	संख्या	३	६३२
		—"	४२९	१२५०४५
[एकोणिस]	<u>मागासवर्गीयांसाठी कल्याणकारी योजना [१९९४-९५]</u>			
	अ] मागासवर्गीयांसाठी वस्तीगृहे	संख्या	७	१९२
	ब] वस्तीगृहात राहणारे विद्यार्थी	संख्या	५३५	१२७९७
[वीस]	<u>जिल्हा नियोजन [१९९४-९५]</u>			
	१] वार्षिक योजनेतील मंजूर तरतूद	स्मये		
		कोटीत	३२.९८	१८८०.१७
	२] अनुसंधान भंडार कोटण्यासाठी तरतूद	—"	१२.६७	१६७.१०
[एकविस]	<u>नागरी पुरवठा [१९९५]</u>			
	१] रास्त भावांची दुकाने	संख्या	१९२६	४१२८७
	२] पुरविलेला एकूण साठा			
	अ] गहू	"०००"टन	१८	११००
	ब] तांदूळ	"०००"टन	६	८५८
	३] शासकीय गुदामे डिसेंबर-९३	संख्या	२१	१७८०
	४] साठविण्याची क्षमता [ डिसे. ९३ अखोर ]	"०००"टन	२५	१११८

टीप :- १] उ. ना. = उपलब्ध नाही.

२] लघु प्रकल्प यामध्ये जिल्हा परिषद व राज्य यांची

बेरीस देण्यात आलेली आहे.

३] x ही आकडेवारी पाठ शिक्षण कार्यक्रमांची नसून संपूर्ण साक्षरता अभियान या कार्यक्रमांची आहे.

भाग - १

जिल्हा सामाजिक व आर्थिक समालोचन

जिल्हा : बीड

१९९४-९५

वाद्यमारे/..

## जिल्हा तामाजिक व आर्थिक तमाजोचन

१९९४ - ९५

### जिल्हा : बीड

१. बीड जिल्हा पुर्वीच्या हैद्राबाद राज्यातील मराठी भाषिका-पैकी एक जिल्हा आहे. सन १९५६ साली विन्नागिक राज्याच्या स्थापने-वेळी हा जिल्हा विन्नागिक राज्याच्या मराठवाड्यात होता. सन १९६० ला महाराष्ट्र राज्याच्या स्थापनेनंतर हा जिल्हा मराठी भाषिक राज्यात म्हणजे महाराष्ट्रात समाविष्ट करण्यांत आला. त्यानंतर ऑगस्ट १९८२ ला प्रादेशिक विभागाचे व जिल्ह्याचे विभाजन करण्यांत आले, त्या वेळी या जिल्ह्यातील अंबाजोगाई तहसिल मधिल रेणापूर मंडळातील ४३ गावे व ११ वाडयांचा तातूर जिल्ह्यांत समावेश करण्यांत आला.

#### [१] स्थान व भौगोलीक परिस्थिती

२. बीड जिल्हा औरंगाबाद विभागाच्या पश्चिमेत मध्यभागी वसलेला आहे. हा जिल्हा १८.२८<sup>०</sup> ते १९.२८<sup>०</sup> या उत्तर अक्षांशावर आणि ७४.५४<sup>०</sup> ते ७६.५७<sup>०</sup> या पूर्व रेखांशावर आहे. जिल्ह्याच्या उत्तरेत औरंगाबाद व जालना, पूर्वेत परभणी व तातूर हे जिल्हे आहेत. दक्षिणेत उस्मानाबाद व अहमदनगर तर पश्चिमेत अहमदनगर जिल्हा आहे. गोदावरी ही या जिल्ह्याची महत्वाची नदी असून ती प्रामुख्याने जिल्ह्याच्या उत्तर पश्चिमेच्या शेवराई व माजगांव या तालुक्याच्या सरहद्दीवस्तून वाहते.

३. बीड जिल्हा दख्खनच्या काब्या धारांच्या दगडांच्या प्रदेशात वसलेला आहे. बालाघाटाची पर्वत रांग ही जिल्ह्यातील प्रमुखा रांग असून ती पश्चिमेकडे अहमदनगर जिल्ह्याच्या सिमैपातून पूर्वेला जिल्ह्याच्या सिमैपर्वत पसरली आहे. या पर्वत रांगामुळे जिल्ह्याचे दोन भाग पडले आहेत. उत्तरेकडील सहल प्रदेश गंग्याडी म्हणून ओळखला जातो आणि दुसरा उंचावरील प्रदेश घाट किंवा बालाघाट म्हणून ओळखला जातो. येथे २५०० फुटापेक्षा उंच आणि अनेक शिखरे आहेत. बालाघाट विभागाची समुद्रसपाटी पासूनची उंची २००० ते २२०० फुटापर्यंत आहे व गंग्याडी प्रदेशाची उंची १२०० ते १५०० फुटापर्यंत आहे. आष्टी तालुक्याची उंची १७५० ते २००० फुट आहे. उत्तरेकडील उंच प्रदेशाचा उतार दक्षिणेला व आग्नेय दिशेला आहे. आष्टी तालुक्याचा उतार सर्वसाधारणपणे दक्षिणेकडे आहे. उत्तरेकडील भाग गोदावरीच्या ढाणे-यात आहे व दक्षिणेकडील भाग मांजरा या गोदावरीच्या उप नदीच्या ढाणे-यात आहे.

क्षेत्राफळ व प्रशासकीय विभाग

४. जिल्हयाचे एकूण क्षेत्राफळ १०, ६१५.३ चौ. कि. मी. असून ते महाराष्ट्राच्या ३.४४ टक्के एवढे आहे. या क्षेत्राफळापैकी २३४.९ [२.२१ टक्के] चौ. कि. मी. क्षेत्राफळ नागरी भागात असून १०, ३८०.४ [९७.७९ टक्के] चौ. कि. मी. क्षेत्राफळ ग्रामीण भागात आहे. प्रशासकीय सोयीच्या दृष्टीने जिल्हयाचे दोन महसुली विभाग पाडण्यात आले असून एक उपविभाग बीड येथे असून या अंतर्गत १] बीड २] गेवराई ३] पाटोदा व ४] आष्टी हे तालुके येतात. दुसरा उप विभाग अंबाजोगाई येथे असून त्या खाली १] अंबाजोगाई २] केज ३] माजलगांव ४] धारूर ५] परळी-वैजनाथ हे तालुके येतात. या उपविभागा-करिता स्वतंत्र उपजिल्हाधिकारी कार्यालये आहेत. जिल्हयात ९ तालुके असून नागरी विभाग वगळता ७ पंचायत समित्या आहेत. सर्व पंचायत समित्यासाठी बीड येथे जिल्हा परिषद कार्यरत आहे.

५. जिल्हयात एकूण १२८० गावे असून त्यापैकी ११ गावे ओसाड आहेत. एकूण १०१५ ग्रामपंचायती पैकी ८३२ स्वतंत्र व १८३ गट ग्राम पंचायती आहेत. जिल्हयात ६ नागरी क्षेत्राफळी बीड "अ" वर्ग नगर परिषद आहे. परळी-वैजनाथ व अंबाजोगाई येथे "ब" वर्ग नगर परिषदा असून गेवराई, माजलगांव व धारूर या "क" वर्ग नगर परिषदा आहेत. जिल्हयात एकूण ८ कृषि उत्पन्न बाजार समित्या असून बीड, गेवराई, माजलगांव, अंबाजोगाई, केज, पाटोदा, आष्टी व परळी या तालुक्यात प्रत्येकी एक या प्रमाणे आहे.

झू-विज्ञान

६. जिल्हयातील बहुतांश जमिनी पातळ धाराच्या व खाडकाळ आहेत. गेवराई आणि माजलगांव तालुक्यातील जमिनी सुपिक काळ्या प्रतीच्या आहेत. नंदयाच्या व नाल्याच्या काठावर काळ्या जमिनीचे पट्टे आहेत. आष्टी तालुक्याच्या दक्षिण भागात चांगल्या प्रकारची जमिन असून उत्तर व पूर्व भागातील जमिनी उंच, सखल व पातळ धाराची आहे. पाटोदा तालुका हा डोंगराळ आहे. उत्तरेस सिंदफणा नदीच्या काठावर चांगल्या प्रकारची जमिन आहे. तसेच बीड, केज व अंबाजोगाई तालुक्यात अधून मधून काळ्या जमिनीचे पट्टे असून उर्वरीत बहुतांश जमिन निकृष्ट आहे.

नदी-नाले

७. गोदावरी ही जिल्हयाची महत्त्वाची नदी असून जिल्हयाच्या उत्तरे कडील गेवराई व माजलगांव तालुक्याच्या सिमेवरून वाहत जाते. मांजरा, सिंदफणा, जेडसुरा व वाण ह्या जिल्हयातील इतर महत्त्वाच्या नद्या आहेत. मांजरा व सिंदफणा या पाटोदा तालुक्यातील टेकड्यांत उगम पावतात. मांजरा नदी

जिल्ह्याच्या दक्षिण सिमेवरून वाहते तर सिंदफणा नदी जिल्ह्याच्या उत्तर भागातून वाहते व माजलगांव तालुक्यांत मंजरथा येथी गोदावरी नदीला मिळते. त्याच प्रमाणे बेंडसुरा नदी बीड तालुक्यातील टेकड्यांत व वाण नदी बालाघाट रांगाच्या दक्षिणेकडून कैज तालुक्यातील धारूर गावाजवळ उगम पावते. तसेच तिलवार, कांबळी, स्टी व मैहकरी ह्या या जिल्ह्यातील इतर नद्या आहेत. या सर्व नद्या सर्वसाधारणपणे उन्हाळ्यात कोरड्या असतात. या नद्यांना मार्च महिन्यापर्यंत पाणी असते. चांगला पाऊस झाल्यास कांडी नद्यांना वर्षाभर

पाणी असते. हवामान व पर्जन्य

८. हवामानाच्या दृष्टीने वर्षाचे तीन भाग पडतात. जून ते सप्टेंबर या महिन्यांत हवा उष्ण असली तरी पावसाळी वातावरणामुळे त्यात थोडासा गारवा असतो. ऑक्टोबर ते फेब्रुवारी ह्या महिन्यात हवा कोरडी व थंड असते. नोव्हेंबर ते जानेवारी या महिन्यात अधून मधून कांही दिवस थंडीची लाट येते. मार्च ते मे महिन्यांत हवामान उष्ण व कोरडे असते. सर्वसाधारणपणे वर्षाभरात या जिल्ह्याचे हवामान अल्हाददायक व उत्साहवर्धक असते.

९. बीड येथी बीड या केंद्रात तापमान व पर्जन्य मापक यंत्र बसविले असून १९९४ या वर्षी किमान ११.५ सेल्सियस व कमाल ४०.४ सेल्सियस तापमानाची नोंद करण्यांत आली.

१०. जिल्ह्यातील लोकांचा शेती हा प्रमुख व्यवसाय असून बहुतांश शेती पावसावर अवलंबून आहे. असे असले तरी पावसाचे प्रमाण बरेच कमी असून तो वेळेवर पडत नाही आणि त्यामुळे जिल्ह्यात अधून मधून दुष्काळी परिस्थिती निर्माण होते. जिल्ह्यात १९९४ मध्ये पावसाचे सरासरी प्रमाण ३६४ मि.मी. होते. कैज, पाटोदा व आष्टी या तालुक्यात पावसाचे प्रमाण बरेच कमी असते. जिल्ह्यात सन १९९४ या वर्षी माजलगांव तालुक्यात पावसाचे प्रमाण जास्त असून तेथी ५३९ मि.मी. तर आष्टी तालुक्यामध्ये स्टी या केंद्रात सर्वांत कमी म्हणजे १५४ मि.मी. पाऊस पडला. जिल्ह्यात सर्वसाधारणपणे जूनच्या दुस-या पंधार-वाडयापासून पावसाला सुरुवात होते व तो सप्टेंबर अखेर राहतो. कधी कधी ऑक्टोबर महिन्यात सुध्दा पाऊस पडतो.

### जमिनीचा प्रकार

११. हा सर्व जिल्हा काळ्या धारांच्या दगडांच्या प्रदेशात पसरला आहे. जिल्ह्यातील गेवराई आणि माजलगांव तालुक्यातील गोदावरी काठची जमिन खोल काळी असून शेतीस चांगली आहे. बाकीच्या तालुक्यातील जमिनी पातळ धाराच्या व खडकाळ आहेत. जिल्ह्यात खारीप आणि रब्बी ही दोन्ही पिके घेतली जात

क्षेत्रफल व प्रशासकीय विभाग

४. जिल्हयाचे एकूण क्षेत्रफल १०, ६१५.३ चौ. कि. मी. असून ते महाराष्ट्राच्या ३.४४ टक्के एवढे आहे. या क्षेत्रफळापैकी २३४.९ [२.२१ टक्के] चौ. कि. मी. क्षेत्रफल नागरी भागात असून १०, ३८०.४ [९७.७९ टक्के] चौ. कि. मी. क्षेत्रफल ग्रामीण भागात आहे. प्रशासकीय सोयीच्या दृष्टीने जिल्हयाचे दोन महसुली विभाग पाडण्यात आले असून एक उपविभाग बीड येथे असून या अंतर्गत १] बीड २] गेवराई ३] पाटोदा व ४] आष्टी हे तालुके येतात. दुसरा उप विभाग अंबाजोगाई येथे असून त्या खाली १] अंबाजोगाई २] केज ३] माजलगांव ४] धारूर ५] परळी-वैजनाथ हे तालुके येतात. या उपविभागा-करिता स्वतंत्रा उपजिल्हाधिकारी कार्यालये आहेत. जिल्हयात ९ तालुके असून नागरी विभाग वगळता ७ पंचायत समित्या आहेत. सर्व पंचायत समित्यासाठी बीड येथे जिल्हा परिषद कार्यरत आहे.

५. जिल्हयात एकूण १२८० गावे असून त्यापैकी ११ गावे ओसाड आहेत. एकूण १०१५ ग्रामपंचायती पैकी ८३२ स्वतंत्रा व १८३ गट ग्राम पंचायती आहेत. जिल्हयात ६ नागरी क्षेत्रापैकी बीड "अ" वर्ग नगर परिषद आहे. परळी-वैजनाथ व अंबाजोगाई येथे "ब" वर्ग नगर परिषदा असून गेवराई, माजलगांव व धारूर या "क" वर्ग नगर परिषदा आहेत. जिल्हयात एकूण ८ कृषि उत्पन्न बाजार समित्या असून बीड, गेवराई, माजलगांव, अंबाजोगाई, केज, पाटोदा, आष्टी व परळी या तालुक्यात प्रत्येकी एक या प्रमाणे आहे.

झू-विज्ञान

६. जिल्हयातील बहुतांश जमिनी पातळ धाराच्या व खाडकाळ आहेत. गेवराई आणि माजलगांव तालुक्यातील जमिनी सुपिक काळ्या प्रतीच्या आहेत. नदयाच्या व नाल्याच्या काठावर काळ्या जमिनीचे पट्टे आहेत. आष्टी तालुक्याच्या दक्षिण भागात चांगल्या प्रकारची जमिन असून उत्तर व पूर्व भागातील जमिनी उंच, सखल व पातळ धाराची आहे. पाटोदा तालुका हा डोंगराळ आहे. उत्तरेस सिंदफणा नदीच्या काठावर चांगल्या प्रकारची जमिन आहे. तसेच बीड, केज व अंबाजोगाई तालुक्यात अधून मधून काळ्या जमिनीचे पट्टे असून उर्वरीत बहुतांश जमिन निकृष्ट आहे.

नदी-नाले

७. गोदावरी ही जिल्हयाची महत्वाची नदी असून जिल्हयाच्या उत्तरेकडील गेवराई व माजलगांव तालुक्याच्या सिमेवरून वाहत जाते. मांजरा, सिंदफणा व डेंडसुरा व वाण ह्या जिल्हयातील इतर महत्वाच्या नद्या आहेत. मांजरा व सिंदफणा या पाटोदा तालुक्यातील टेकड्यांत उगम पावतात. मांजरा नदी

जिल्हयाच्या दक्षिण सिमैवसून वाहते तर सिंदफणा नदी जिल्हयाच्या उत्तर भागातून वाहते व माजलगांव तालुक्यात मंजरधा येथे गोदावरी नदीला मिळते. त्याच प्रमाणे बेंडसुरा नदी बीड तालुक्यातील टेकड्यांत व वाणा नदी बालाघाट रांगाच्या दक्षिणेकडून केज तालुक्यातील धासर गावाजवळ उगम पावते. तसेच तलवार, कांबळी, स्टी व मेहकरी ह्या या जिल्हयातील इतर नद्या आहेत. या सर्व नद्या सर्वसाधारणपणे उन्हाळ्यात कोरड्या असतात. या नद्यांना मार्च महिन्यापर्यंत पाणी असते. यांगला पाऊस झाल्यास कांडी नद्यांना वर्षभर पाणी असते. हवामान व पर्जन्य

८. हवामानाच्या दृष्टीने वर्षाचे तीन भाग पडतात. जून ते सप्टेंबर या महिन्यांत हवा उष्ण असते तरी पावसाळी वातावरणामुळे त्यात थोडासा गारवा असतो. ऑक्टोबर ते फेब्रुवारी ह्या महिन्यांत हवा कोरडी व थंड असते. नोव्हेंबर ते जानेवारी या महिन्यांत अधून मधून कांडी दिवस थंडीची लाट येते. मार्च ते मे महिन्यांत हवामान उष्ण व कोरडे असते. सर्वसाधारणपणे वर्षभरात या जिल्हयाचे हवामान अल्हाददायक व उत्साहवर्धक असते.

९. बीड येथे बीड या केंद्रात तापमान व पर्जन्य मापक यंत्र बसविले असून १९९४ या वर्षी किमान ११.५ सेल्सियस व कमाल ४०.४ सेल्सियस तापमानाची नोंद करण्यांत आली.

१०. जिल्हयातील लोकांचा शेती हा प्रमुख व्यवसाय असून बहुतांश शेती पावसावर अवलंबून आहे. असे असले तरी पावसाचे प्रमाण बरेच कमी असून तो वेळेवर पडत नाही आणि त्यामुळे जिल्हयात अधून मधून दुष्काळी परिस्थिती निर्माण होते. जिल्हयात १९९४ मध्ये पावसाचे सरासरी प्रमाण ३६४ मि.मी. होते. केज, पाटोदा व आष्टी या तालुक्यात पावसाचे प्रमाण बरेच कमी असते. जिल्हयात सन १९९४ या वर्षात माजलगांव तालुक्यात पावसाचे प्रमाण जास्त असून तेथे ५३९ मि.मी. तर आष्टी तालुक्यामध्ये स्टी या केंद्रात सर्वांत कमी म्हणजे १५४ मि.मी. पाऊस पडला. जिल्हयात सर्वसाधारणपणे जुनच्या दुस-या पंधर-वाडयापासून पावसाला सुस्वात होते व तो सप्टेंबर अखेर राहतो. कधी कधी ऑक्टोबर महिन्यात सुध्दा पाऊस पडतो.

#### जमिनीचा प्रकार

११. हा सर्व जिल्हा काळ्या धारांच्या दगडांच्या प्रदेशात पसरला आहे. जिल्हयातील गेवराई आणि माजलगांव तालुक्यातील गोदावरी काठची जमिन खोल काळी असून शेतीस यांगली आहे. बाकीच्या तालुक्यातील जमिनी पातळ धाराच्या व खडकाळ आहेत. जिल्हयात खारीप आणि रब्बी ही दोन्ही पिके घेतली जात



असली तरी माजलगांव, गेवराई तालुक्यात रब्बीचे प्रमाण जास्त आहे.

१२. दिवसेंदिवस पर्जन्यमान कमी होत असल्याने भूगर्भातील पाण्याची खोली खाली जात आहे. बीड, पाटोदा, केज, आष्टी व अंबाजोगाई तालुक्यात पाण्याची पातळी खूपच खाली असून ३०० फुटांपर्यंत पाणी लागत नाही. या सर्व तालुक्यात विहीरीचे पाणी शीतल मोठ्या प्रमाणावर वापरतात.

### [२] लोकसंख्या

#### जनगणना व वार्षिक अंदाज

१३. जनगणना १९९१ प्रमाणे बीड जिल्हयाची एकूण लोकसंख्या

१८.३२ लक्षा इतकी आहे. १९८१ च्या जनगणनेच्या तुलनेत दश वार्षिक वाढी

चा दर हजारी ३९० येतो. १९९१ च्या जनगणनेप्रमाणे तालुकावार लोकसंख्येचा

विचार करता जिल्हयाच्या लोकसंख्येची तालुक्याच्या लोकसंख्येशी टक्केवारी

बीड १८.४९ टक्के, गेवराई १२.९७ टक्के, माजलगांव १४.९७ टक्के, अंबाजोगाई

१८.९१ टक्के, केज १४.८४ टक्के, पाटोदा ९.५१ व आष्टी १०.३१ टक्के अशी

येते.

घनता

१४. बीड जिल्हयाचे क्षेत्रफळ १९९१ च्या जनगणनेप्रमाणे महाराष्ट्रा

च्या क्षेत्रफळाच्या ३.४४ टक्के आहे. तसेच लोकसंख्येची टक्केवारी २.३१ येते.

१९९१ चे जनगणनेप्रमाणे जिल्हयात दर चौ. कि. मी. मागे १७२ लोकसंख्या येते.

तर महाराष्ट्रात हे प्रमाण २५७ आहे. ग्रामीण विभागात दर चौ. कि. मी.

मागे १४४ तर नागरी विभागात दर चौ. कि. मी. मागे १३९२ लोकसंख्या येते.

नागरी विभागात सर्वात जास्त घनता बीड [१३५४६] शहरात आहे, तर सर्वात

कमी असलेली नागरी घनता भांग [१९३] आष्टी आहे. तर ग्रामीण भागात

सर्वात जास्त घनता [१९०] अंबाजोगाई तहसिलमध्ये आहे. तर सर्वात कमी घनत

अस्तेला [८१] आष्टी तहसिल आहे.

#### ग्रामीण व नागरी लोकसंख्या

१५. १९९१ च्या जनगणनेप्रमाणे जिल्हयातील एकूण लोकसंख्येपैकी

१४.९५ लक्षा लोकसंख्या म्हणजेच ८२.०५ टक्के ग्रामीण भागात तर उर्वरित ३.२७

लक्षा लोकसंख्या म्हणजेच १७.९४ टक्के नागरी भागात आहे. एकूण नागरी

लोकसंख्येपैकी १.१२ लक्षा म्हणजेच ३४.३९ टक्के बीड नगर पालिकेची आहे. तर

उर्वरित २.१४ लक्षा म्हणजे ६५.६१ टक्के लोकसंख्या ६ नागरी क्षेत्रातील येते.

बीड नंतर परळी-वैजनाथा, अंबाजोगाई, माजलगांव, गेवराई, धारूर व आष्टी

हया नागरी क्षेत्रात अनुक्रमे ०.७२, ०.५७, ०.३५, ०.२४, ०.१६ व ०.१० लक्षा लोकसंख्या येते.

### स्त्री-पुष्ठा प्रमाण

१६. १९९१ च्या जनगणनेप्रमाणे महाराष्ट्रात दर हजार पुष्ठा-मागे ९३४ स्त्रियांचे प्रमाण येते तर बीड जिल्ह्यात ते प्रमाण हजार पुष्ठा मागे ९४४ स्त्रिया आसे आहे. नागरी व ग्रामीण भागाचा विचार करता नागरी भागातील हे प्रमाण ९०६ स्त्रिया आसे आहे. तर ग्रामीण भागात हेच प्रमाण ९५२ स्त्रिया आसे आहे.

### अनुसूचित जाती व अनुसूचित जमाती

१७. जनगणना १९९१ प्रमाणे जिल्ह्यात अनुसूचित जातीची एकूण लोकसंख्या २४४ हजार इतकी आहे. एकूण लोकसंख्येशी अनुसूचित जातीच्या लोकसंख्येची टक्केवारी १३.४० येते. महाराष्ट्रात अनुसूचित जातीच्या लोकसंख्येची टक्केवारी ११.०९ आहे. महाराष्ट्राशी तुलना करता जिल्ह्यातील अनुसूचित जातीचे प्रमाण उल्लेखानिय आहे. अनुसूचित जमातीची १९९१ च्या जनगणने प्रमाणे जिल्ह्यात २१ हजार लोकसंख्या आहे. तिची टक्केवारी एकूण लोकसंख्येशी १.१२ येते. महाराष्ट्रात हीच टक्केवारी ९.२७ आहे. यावरून महाराष्ट्रातील लोकसंख्येपेक्षा जिल्ह्यातील अनुसूचित जमातीचे प्रमाण अत्यल्प आहे.

### कामक-यांची संख्या

१८. कामक-यांच्या व्याख्येत १९८१ जनगणनेत पुन्हा बदल करून सिमांत कामकरी ही संज्ञा नव्याने निर्माण केली आहे. पैशांच्या पोटी ज्याला वडभार किंवा अधिक काळ काम मिळाले त्यांना कामकरी ही संज्ञा वापरण्यात आली. अर्थात स्वयं रोजगार करणारे शेतकरी, कुटीरदयोगात काम करणारे व्यापारी इत्यादींची गणना कामगारात झाली. या उलट वडभारतील एक दिवस अथवा कांही दिवस किंवा रोजी कांही वेळेत पैशाचे बदल्यात ज्याने काम केले त्याला सिमांत कामकरी म्हणून गणण्यात आले.

१९. जनगणना १९९१ प्रमाणे जिल्ह्यात एकूण ७.५९ लक्षा कामकरी आहेत. म्हणजेच एकूण लोकसंख्येशी कामक-यांची टक्केवारी ४१.६३ येते.

सिमांत कामकरी जनगणनेप्रमाणे ०.९८ लक्षा म्हणजेच ५.३४ टक्के आहेत. महाराष्ट्रात कामक-यांची व सिमांत कामक-यांची टक्केवारी १९८१ चे जनगणने प्रमाणे अनुक्रमे ३८.७१ व ३.८५ आहे.

२०. जनगणना १९९१ मध्ये कामक-यांचे ९ वर्गात वर्गीकरण करण्यांत आले आहे. १] शेतकरी २] शेतमजूर ३] पशुसंवर्धन, जंगलकाम, मच्छीमारी, शिकारी, फळबागा, मळे वगैरे क्षेत्रात काम करणारे ४] खाणकाम आणि

दण्ड खाणकामात काम करणारे ५] वस्तु निर्माण प्रक्रिया, सेवा व दुस्त्या इत्यादी धारगुती उदयोगात काम करणारे ६] धारगुती उदयोगा व्यतिरिक्त इतर उदयोग धांद्यात काम करणारे ७] बांधाकाम करणारे ८] व्यापार आणि वाणिज्य क्षेत्रात काम करणारे ९] वाहतुक, साठवण आणि दळणवळण क्षेत्रात काम करणारे.

२१. जिल्ह्यात शेतकरी व शोमजुरांचे प्रमाण जास्त आहे. जिल्ह्यातील एकूण ग्रामीण काम करणा-यांची टक्केवारी वरील नऊ वर्गात येणे प्रमाणे आहे. १] २४.४७ २] १४.६७ ३] ०.६७ ४] ०.०३ ५] ०.५० ६] ०.९२ ७] ०.३३ ८] ०.९२ ९] ०.३१.

नागरी भागातील हीच कामक-यांची टक्केवारी अनुक्रमे २.०४, ३.६९, ०.८४, ०.११, ०.४३, २.८५, २.०५, ५.७७ आणि २.१५ टक्के येते.

### वयोगटानुसार लोकसंख्या

२२. लोकसंख्येची वयोगटानुसार १९८१ च्या जनगणनेप्रमाणे ९ गटात विभागणी करण्यांत आलेली असून त्यानुसार ० ते १४ वयोगटामध्ये ४०.७३ टक्के २] १५ ते १९ वयोगटामध्ये ८.२० टक्के ३] २० ते २४ वयोगटामध्ये ७.४८ टक्के ४] २५ ते २९ वयोगटात ६.८८ टक्के ५] ३० ते ३४ वयोगटात ६.३७ टक्के ६] ३५ ते ३९ वयोगटात ६.१८ टक्के ७] ४० ते ४९ वयोगटामध्ये १०.१२ टक्के ८] ५० ते ५९ वयोगटामध्ये ६.७४ टक्के आणि ९] ६० चे वर वयोगटात ७.१७ टक्के. वरील विवरणावरून असे दिसून येते की, १५ ते ५० या वयोगटातील ५१.९७ टक्के लोकसंख्या काम करण्यालायक असून ४८.०३ टक्के लोकसंख्या काम करण्यास अयोग्य आहे.

### साक्षरता प्रमाण

२३. जिल्ह्यातील १९९१ जनगणने नुसार साक्षरतेची टक्केवारी ४९.८२ असून तीच महाराष्ट्राची ६४.८७ टक्के आहे. साक्षरतेच्या प्रमाणात ग्रामीण व नागरी भागात फारच तफावत असून नागरी भागाची टक्केवारी ७०.८९ असून ग्रामीण भागासाठी ती ४५.१६ टक्के अशी आहे. नागरी भागामध्ये साक्षरतेची सर्वात जास्त टक्केवारी बीड शहराची तर सर्वात कमी केज येथील असून अनुक्रमे ७५.२६ टक्के व ६३.७४ टक्के अशी आहे. ग्रामीण भागात सर्वात जास्त टक्केवारी केज या तालुक्यात असून सर्वात कमी गेवराई तालुक्यामध्ये असून ती अनुक्रमे ४८.०९ टक्के अशी आहे. ग्रामीण भागात पुरुषांची सर्वात जास्त टक्केवारी केज या तालुक्यात आहे व सर्वात कमी गेवराई तालुक्याची असून ती अनुक्रमे ६४.८० टक्के व ५९.६५ टक्के अशी आहे, तर स्त्रियांच्या बाबतीत ग्रामीण भागातील साक्षरतेची टक्केवारी सर्वात जास्त केज तालुक्यात असून सर्वात कमी गेवराई तालुक्यात

आहे. ती अनुक्रमे ३०.३७ टक्के व २३.१४ टक्के अशी आहे. थोडक्यात म्हणजे ग्रामीण भागातील साक्षरतेची टक्केवारी माजलगांव तालुक्यात सर्वात कमी आहे. वापरात असलेली निवासोपयोगी धारे व कुटुंबे

२४. जनगणना १९९१ प्रमाणे जिल्ह्यात निवासोपयोगी एकूण ४.५१ लक्षा धारे असून ह्या धारामधून ३.४१ लक्षा कुटुंबे राहात होती. १९९१ चे जनगणनेप्रमाणे ८८.२९ टक्के कुटुंबे मालकीचे धारात व ९.१० टक्के कुटुंबे भाड्याचे धारात राहत होती.

### [३] वने

२५. सन १९९२-९३ या वर्षाचे ऋतु व पिके या अहवालानुसार जिल्ह्यात एकूण २१६२० हेक्टर क्षेत्रा जंगल व्याप्त क्षेत्रा असले तरी या मधील ब-याच क्षेत्रातील जंगल हलक्या प्रतीचे आहे. एकूण भौगोलिक क्षेत्राचा विचार केल्यास जंगल व्याप्त क्षेत्रा फक्त १.९४ टक्के एवढे असून महाराष्ट्रातील जंगल व्याप्त क्षेत्रापेक्षा खूपच कमी आहे. पर्यावरणाचा समतोल राखण्याच्या दृष्टीने जंगलव्याप्त क्षेत्रा जवळ जवळ ३३ टक्के एवढे क्षेत्र असावयाला हवे. म्हणून जंगलांखालील क्षेत्रा वाढविणे आवश्यक आहे. हे जंगल व्याप्त क्षेत्र वाढविण्याच्या दृष्टीने वने आणि सामाजिक वनिकरण खाते हे प्रयत्न करीत असले तरी अद्याप म्हणावी तशी वाढ झालेली नाही. पाटोदा तालुक्यात जंगल व्याप्त प्रदेशाची टक्केवारी जिल्ह्यात सर्वात जास्त असून ३.८७ टक्के व त्या खालोखाल बीड २.९० टक्के, अंबाजोगाई २.३५ टक्के, केज २.०८ टक्के, आष्टी १.८३ टक्के, माजलगांव ०.७४ टक्के व गेवराई तालुक्यात निरंक आहे. वरील आकड्यावरून असे दिसून येईल की, गेवराई, माजलगांव, आष्टी, केज या तालुक्यात जंगल वाढीचे विशेष प्रयत्न होणे आवश्यक आहे.

२६. जिल्ह्यातील जंगल अतिशय कमी प्रतीचे असून जिल्ह्यात पूर्व पश्चिम बालाघाटाच्या रांगा पाटोदा, बीड, केज व अंबाजोगाई तालुक्यात पसरल्या आहेत. त्यातील जंगल उत्पादन नगण्य आहे. जंगलापासून १९९४-९५ या वर्षात १२.०१ लक्षा रु. उत्पन्न मिळाले, त्यामध्ये विडी पाने १०.४२ लक्षा रुपये, गवत इत्यादी १.४० लक्षा, सिताफळे रु. ०.०६ लक्षा, डिकं रुपये ०.१२ लक्षा एवढे होते.

### [४] शेती

#### जमिनिचा प्रकार

२७. जमिनिच्या वापराबाबतची माहिती लवकर उपलब्ध होत नसून स्थायी स्वस्थाची आकडेवारी १९९०-९१ या वर्षाकरिताच उपलब्ध आहे.

म्हणून चर्चेसाठी याच माहितीचा आधार घेतला आहे.

२८. जिल्हयाच्या एकूण ११.१७ लक्षा हेक्टर भौगोलिक क्षेत्रापैकी ०.२२ लक्षा हेक्टर वन क्षेत्र असून त्यांची एकूण क्षेत्रफळाशी टक्केवारी १.९६ आहे. शोती योग्य नसलेले एकूण क्षेत्र ०.६३ लक्षा हेक्टर असून पडीत जमिनी व्यतिरिक्त लागवडी लायक परंतु पडीत जमिन ०.७३ लक्षा हेक्टर आहे. चालू पड व इतर पड ०.८० हेक्टर आणि निव्वळ कसलेले क्षेत्र ८.८० लक्षा हेक्टर असे आहे. लागवडी लायक पडीत जमिनी पैकी जवळ जवळ ०.३९ लक्षा हेक्टर क्षेत्र हे कायम गुरे चरण असून जिल्हयात असलेल्या एकूण गोजातीय यंत्रणा तो त्यांचे प्रमाण ०.०५ हेक्टर एवढे असून ते फारच कमी आहे. असे असले तरी या जनावरांच्या चा-वाचा प्रश्न इतर पडीत जमिनी मुळे थोड्या फार प्रमाणात सुटण्यास मदत होते. एकूण ८.८० लक्षा हेक्टर निव्वळ लागवडी खालील प्रत्येक माणाशी प्रमाण ०.४८ हेक्टर एवढे पडते आणि सर्वसाधारण पिक परिस्थितीप्रमाणे व अक्लबिण्यात येणा-या सुधारित शोती पध्दतीमुळे हे पुरेसे आहे असे वाटते. जिल्हयात पावसाचे प्रमाण जरी ठीक असले तरी ब-याच वर्षां पाऊस वेळेवर तसेच पुरेसा पडत नसल्यामुळे तसेच ओलीत क्षेत्राचे प्रमाण कमी असल्याने दुबार पिकाखालील क्षेत्र कमी आहे. पाऊस वेळेवर व सम प्रमाणात पडल्यास जिराईत शोतीत पण दुबार पिके घेतली जातात.

#### वहीत धारण केलेली जमिन व वहिती खातेदार

२९. सन १९९०-९१ च्या कृषि गणनेनुसार जिल्हयात ४,०५,५३९ खातेदार असून त्यांनी धारण केलेली जमिन ८९३८७३ हेक्टर एवढी आहे. या खातेदारांपैकी एक हेक्टरचे आत जमिन धारण करणारे एकूण १,२३,४८६ खातेदार असून त्यांनी धारण केलेली जमिन फक्त ६९९१३ हेक्टर आहे. त्याच प्रमाणे १ ते २ हेक्टर पर्यंत जमिन धारण करणारे एकूण १,२८,६७० खातेदार असून त्यांच्याकडे १८८७९० हेक्टर एवढी जमिन आहे. २ ते ४ हेक्टर पर्यंत जमिन धारण करणारे एकूण ९८,१७६ खातेदार असून त्यांच्याकडे २७१९७५ हेक्टर एवढी जमिन आहे. ४ ते १० हेक्टर पर्यंत जमिन धारण करणारे एकूण ४९,८३३ खातेदार असून त्यांच्याकडे २८६९९८ हेक्टर एवढी जमिन आहे. १० ते २० पेक्षा जास्त हेक्टर जमिन धारण करणारे ५३७४ खातेदार असून त्यांच्याकडे ७६१९६ हेक्टर जमिन आहे. याचाच अर्थ असा की, जिल्हयात एकूण २,५२,१५६ अत्यल्प व अल्प भूधारक असून त्यांनी धारण केलेली जमिन २५८७०३ हेक्टर आहे. अल्प व अत्यल्प भूधारकांचे एकूण खातेदारांशी प्रमाण ६२.१८ टक्के व त्यांच्याकडे असलेल्या जमिनीचे प्रमाण २८.९४ टक्के आहे.

## तक्ता क्रमांक - १

३०. वहित जमिन धारणा दाखविणारा तक्ता व त्याचे प्रमाण-

अ. क्र.	जमिन धारणा हेक्टर	एकूण खाते- दार	एकूण धारणा केलेली जमिन	एकूण खाते- दारांशी प्रमाण	एकूण जमिनिशी प्रमाण
१	२	३	४	५	६
१]	०.०२ ते १.०	१२३४८६	६९९१३	३०.४५	७.८२
२]	१.० ते २.०	१२८६७०	१८८७९०	३१.७३	२१.१२
३]	२.० ते ४.०	९८१७६	२७१९७५	२४.२१	३०.४३
४]	४.० ते १०.०	४९८३३	२८६९९८	१२.२९	३२.११
५]	१०.० ते २०.०	४८९१	६११४४	१.२१	६.८४
६]	२०.० व त्यापेक्षा जास्त	४८३	१५०५२	०.११	१.६८
एकूण		४०५५३९	८९३८७२	१००.००	१००.००

## पिके व पिक पध्दती

३१. या जिल्ह्यात खारीप आणि रब्बी ही दोन्ही पिके घेतली जात असून खारीप हंगामामध्ये संकरीत ज्वारी, बाजरी, तूर, उडीद आणि कापूस तसेच झूईमूग ही पिके प्रामुख्याने घेतली जातात, तर रब्बी हंगामामध्ये ज्वारी, गहू, हरभारा, करडई ही पिके प्रामुख्याने घेतली जातात. बारमाही पिकामध्ये उस हे पिक मुख्य असून जेथे ओलीताची सोय आहे अशा क्षेत्रात उन्हाळी झूईमूग, सूर्यफूल ही पिके घेतली जातात. भाजीपाला आणि फळे ही पिके जेथे पाण्याची सोय आहे अशा ठिकाणी सर्वसाधारणपणे वर्डभार घेतली जातात.

३२. जिल्ह्यात बीड, पाटोदा, केज व अंबाजोगाई तसेच आष्टी हया तालुक्यात खारीप पिके प्रामुख्याने घेतली जातात व कांही भागात रब्बी पिके पण घेण्यात येतात. मात्र जिल्ह्यात गेवराई व माजलगांव तालुक्यात दोन्ही हंगामामध्ये पिके घेतली जातात. एकूण लागवडी खालील क्षेत्रापैकी १९९०-९१ वर्षात ज्वारी ३६.९७ टक्के, बाजरी १५.७४ टक्के, एकूण तृणधान्ये ५७.८८ टक्के, एकूण कडधान्ये १२.८६ टक्के, उस जवळ जवळ २.११ टक्के असे असून एकूण खादय पिकाचे प्रमाण ७८.०८ टक्के असून कापूस २.२६ टक्के, गळीताची पिके १६.७९ टक्के घेतली जात असून राहीलेली इतर पिके घेतली जातात.

३३. व्यापारी पिकामध्ये प्रामुख्याने कापूस आणि उस ही पिके घेतली जात असून गेल्या कांही वर्षांत साखर कारखान्यांची संख्या वाढत असल्याने उसाखालील क्षेत्रात दिवसेंदिवस वाढ होत आहे.

#### पिक उत्पादन व मुख्य पिकांचे उत्पादनाचे प्रमाण

३४. जिल्ह्यातील जमिन सर्वसाधारणपणे चांगली असून पुरेसा व वेळेवर पाऊस झाल्यास उत्पन्नाचे प्रमाण चांगले राहते. गेल्या कांही वर्षांत निर्माण झालेल्या दुष्काळी परिस्थितीमुळे उत्पन्नाचे प्रमाणात घट दिसून येते. सन १९९४-९५ या वर्षी एकूण तृणधान्याचे उत्पादन ३.३२ लक्षा मे. टन एवढे तर कडधान्याचे उत्पादन ०.३२ लक्षा मे. टन एवढे झाले. कपाशीचे उत्पादन ३८५ गासड्या [१७० किलोच्या] तर उसाचे उत्पादन केनच्या स्वस्मात १४९१२०० टन एवढे झाले आहे. उत्पन्नाचे मुख्य पिकांचे दर हेक्टरी प्रमाण पुढील प्रमाणे आहे. गहू १०३५ किलो, ज्वारी ६४७ किलो, बाजरी ४८२ किलो, हरभारा ५७८ किलो, तूर २५५ किलो, मुग २७७ किलो, भूर्डमूग [शॉंग] ६०७ किलो, कापूस [लि. ट.] १०६ किलो असे असून ते महाराष्ट्राचे सरासरी उत्पन्नाचे तुलनेत कमी आहे. यात वाढ होण्यासाठी संकरीत बियाणांचा व रासायनिक खातांचा वापर जास्त प्रमाणात होणे तसेच खातांची मात्रा योग्य प्रमाणात देणे आवश्यक आहे.

#### सैद्रीय व रासायनिक खातांचा वापर

३५. जिल्ह्यात सन १९९४-९५ या वर्षांत तालुकावार खात वाटप नियंत्रित व खाजरी संस्थाकडून पुढील प्रमाणे करण्यांत आले. बीड १६७२० मे. टन, गेवराई ९६४० मे. टन, माजलगांव १४५३० मे. टन, अंबाजोगाई १७३८० मे. टन, केज ८१३० मे. टन, पाटोदा ५४५० मे. टन आणि आष्टी तालुक्यात ७७८२ मे. टन वाटप करण्यांत आले. सन १९९३-९५ मध्ये जिल्ह्यात ३०७१६ मे. टनाचे वाटप करण्यांत आले होते. त्या मानाने १९९४-९५ मध्ये वाढ झालेली आहे.

#### पिक संरक्षण

३६. पिक संरक्षणासाठी कृषि खात्यामार्फत ही योजना राबविण्यांत येत असून शेतकरी स्वतःहून या कामी पुढाकार घेऊन आपल्या पिकांचे संरक्षण किटक नाशाचे वापरून करतात. या किटक नाशक फवारणीमध्ये कपाशीवरील फवारणीचे प्रमाण जवळपास ८० टक्के एवढे असते.

कृषि उत्पन्न बाजार समिती

३७. जिल्हयात एकूण ८ कृषि उत्पन्न बाजार समित्या असून त्या अनुक्रमे [१] बीड [२] गेवराई [३] माजलगांव [४] अंबाजोगाई [५] परळी-वैजनाथ [६] धारूर [७] फाटोदा [८] कडा, ता. आष्टी येथे आहेत. या कृषि उत्पन्न बाजार समित्या मार्फत सन १९९४-९५ या वर्षात १३८४३९ टन मालाची उलाढाल करण्यांत आली व त्यांची एकूण किंमत रमये १२४०२.०४ लक्षांखेरीज होती. शासनातर्फे आधारभूत किंमती नुसार ज्वारी इत्यादी कृषि उत्पन्नाची खरेदी करण्यांत येत असून त्या मालाच्या किंमतीचा वरील उलाढाली मध्ये समावेश आहे. कापूस खरेदीसाठी एकाधिकार खरेदी तत्वावर कापसाची खरेदी कापूस महामंडळामार्फत राबविण्यांत येत असून १९९४-९५ या वर्षात ५४२१८० क्विंटल कापसाची खरेदी करण्यांत आली. त्यांची एकूण किंमत रमये १०२७०.२५ लक्षांखेरीज होती.

३८. धान्याची साठवण करण्यासाठी वजार महामंडळाची बीड येथे ५ गोदामे असून त्यांची क्षमता ९७५० मे टन खेरीज आहे. या शिवाय जिल्हयात परळी-वैजनाथ येथे २१,८०० मे. टन क्षमतेची ९ गोदामे असून गेवराई येथे ५४०० मे. टन क्षमतेची ३ गोदामे आहेत. या सर्व १७ गोदामाची क्षमता ३६,९५० मे. टन असून या शिवाय धारूर येथे एक गोदाम भाडे पट्टीवर घेतलेले आहे. या गोदामाचा उपयोग मुख्यत्वे अन्नधान्ये, तेलबिया, खाते, सिमेंट, इत्यादी वस्तूच्या साठवणुकीसाठी केला जातो.

ओलीताची साधने

[५] सिंचन

३९. बीड जिल्हयात माजलगांवाजवळील माजलगांव प्रकल्प हा मोठा सिंचन प्रकल्प असला तरी लाभ क्षेत्रा माजलगांव व अंबाजोगाई तहसिलमध्ये आहे. या प्रकल्पातील एकूण लाभ क्षेत्रा १३१५२० हेक्टर आहे. त्यापैकी जिल्हयात फक्त ९३८८५ हेक्टर क्षेत्रा पूर्ण झाल्यावर ओलीताखाली [म्हणजेच ७१.३८ टक्के] येईल. माजलगांव प्रकल्पानंतर जिल्हयात मांजरा प्रकल्प सिंचनाकरिता मोठ्या प्रमाणावर उपयोगी आहे. या शिवाय १६ मध्यम प्रकल्पाचे काम पूर्ण झालेले असून २ मध्यम प्रकल्पाची कामे प्रगती पथावर आहेत. या शिवाय ५६७ लघु प्रकल्पांची कामे उपयोगात असून त्या खालील लाभक्षेत्रा ४६२३० हेक्टर खेरीज येते. एकूण ४८१ हेक्टर क्षेत्रा निव्वळ ओलीताखाली १९९४-९५ मध्ये आलेले आहे. सन १९९०-९१ वर्षात सिंचनाखालील एकूण २२९८१७ हेक्टर खेरीज क्षेत्रा होते. एकूण लागवडी खालील क्षेत्राशी हे प्रमाण २२.०२ खेरीज पडते. वरील २२९८१७ हेक्टर ओलीत क्षेत्रापैकी ८३००९ हेक्टर हे कालव्या व्दारे व १०८५७१ हेक्टर क्षेत्रा विडीरीवरून ओलीत करण्यांत आले.



एकूण २२९८१७ ओलीताखालील क्षेत्रापैकी ५. ६३ टक्के क्षेत्र अन्नधान्ये पिकाखालील असून उसाखालील असून उसाखालील ९. ५७ टक्के, कपाशी खाली ४. ४८ टक्के व राहिलेले क्षेत्राफळ भाजीपाला व इतर पिकाखाली होते.

### पूर व पूर नियंत्रण

४०. गेल्या कांही वर्षांत पुरेशा पावसाअभावी जिल्ह्यात अशी पूर परिस्थिती निर्माण झाली नाही. परंतु ज्या ठिकाणी पूराचा धोका उद्भावू शकतो अशा ठिकाणी पूर नियंत्रण कामे घेण्यात येतात.

पशुधन [६] पशुसंवर्धन, पशुवैद्यकीय सेवा व दुग्धा व्यवसाय

### पशुधन

४१. सन १९९२ चे पशू गणनेप्रमाणे जिल्ह्यात एकूण ३ वर्षांवरील १. ४४ लक्षा गायी दुधा देणाऱ्या होत्या. संकरीत गायी १९९२ चे गणनेप्रमाणे २६ हजार होत्या. जिल्ह्यात दुग्धा व्यवसाय हा पुरक व्यवसाय म्हणून शेतकरी व शेतमजुरांना मिळावा म्हणून ग्रामीण विकास यंत्रणे मार्फत १९८१ पासून दुधाच्या गायीचे वाटप होत आहे. यामुळे सद्या जिल्हा नुसताच स्वयंपूर्ण झालेला नाही तर जास्तीचे दुधा जिल्ह्याबाहेर जात आहे. याच गणने प्रमाणे ३ वर्षांवरील २५० हजार बैल होते. दर बैलजोडीमागे १९९०-९१ ला वढिती खाली एकूण क्षेत्राचे प्रमाण ३. ५७ हेक्टर येते. याच गणनेप्रमाणे एकूण म्हशी व रेड्यांची संख्या १६२ हजार होती. पैकी ३ वर्षांवरील रेडे २ हजार व म्हशी ९२ हजार होत्या. पैकी दुधा देणाऱ्या ४८ हजार होत्या. जिल्ह्यात रेडे शोती कामाला अगर वाहतूक कामाला वापरावयाची पध्दती नसल्यामुळे रेड्याचे प्रमाण कमी आहे. या आधीच्या गणनेशी तुलना करता जिल्ह्यात एकूण गायी-म्हशींची संख्या ७. १५ टक्क्यांनी कमी झाल्याचे दिसून येते.

४२. याच गणनेप्रमाणे जिल्ह्यात एकूण ३. ९४ लक्षा शोब्या, १. ७३ लक्षा मेंढ्या होत्या. मेंढ्याची व्यवसाय जिल्ह्यात मोठ्या प्रमाणावर नाही. मात्र कास्तकार शोब्या दुधाकरिता तसेच मांस मिळविण्याकरिता पाळतात. सर्वसाधारण बोकड एक वर्षाचे वर झाल्यावर विक्री केल्या जाते व तेथून पुढे तो कसाबी कारखान्याकडे रवाना होतो. जिल्ह्यातील मेंढ्या मध्यम प्रतीच्या असून त्यांचे पासून मिळणाऱ्या लोकरीचे प्रमाण कमी आहे. लोकरी चा दर्जा फारसा चांगला नसतो. गणनेप्रमाणे जिल्ह्यात कॉंबड्या व बदके ६. ०४ लक्षा होत्या. कुक्कुटपालनाचा पुरक व्यवसाय जिल्ह्यात फारसा लोकप्रिय नाही. शेतकरी घारी अंडी मिळविण्यापुरत्या कॉंबड्या पाळतात.

सुधारीत जातीच्या कोंबड्या पाळण्याचे प्रमाण जिल्ह्यात फार कमी दिसते. उन्हाळ्यात रोग आल्यास कोंबड्यांच्या मृत्युचे प्रमाण पण जास्तच असते. मागील गणनेच्या तुलनेत १३२ टक्के वाढ दिसून येते.

### पशु उत्पादन

४३. वर उल्लेखिल्याप्रमाणे दुग्ध व्यवसाय हा पुरक व्यवसाय म्हणून जिल्ह्यात वाढत आहे. जिल्ह्यात एकूण १३१० दुग्ध सहकारी संस्था आहेत. बीड, येथील शासकीय दुग्ध डेअरीत या संस्थामार्फत दुग्ध जमा होते. या खोरीज धारगुती वापरास प्रोत्तकरी दुग्ध ठेवतात. तसेच मोठ्या शहरातून विशेषतः बीड शहरात खाजगी रित्या दुग्ध विकणारे असून खाजगी दुग्ध डेअरी पण ब-याच आहेत.

४४. जिल्ह्यात ११ नोंदणीकृत कत्तलखाने असून १९९४-९५ वर्षात ३०१९ मोठी जनावरे कत्तल केली गेली.

४५. जिल्ह्यात कुक्कुटपालन व्यवसाय मोठ्या प्रमाणावर चालत नाही. बीड व इतर शहरांना अंड्याचा पुरवठा जिल्ह्यात होतो. आयात निर्यात होत नाही.

### पशु उपचार सोयी

४६. जिल्ह्यात पशु उपचार सोयी जिल्हा परिषदा तर्फे पुरविण्यात येतात. बीड येथे एक शासकीय इस्पितळ आहे. जिल्हा परिषदेचे प्रत्येक पंचायत समितीच्या मुख्यालयास दवाखाना आहे. जिल्ह्यात एकूण ३२ दवाखाने व ६८ पशुवैद्यकीय प्रथामोपचार केंद्रे सन १९९४-९५ या वर्षात होती व त्यांनी एकूण ५४३ हजार जनावरांना औषाधी उपचार केले. या खोरीज जनावरांमध्ये साध्याच्या रोगांचा प्रादुर्भाव झाल्यास लस टोचणी कार्यक्रम घेण्यात येतो. बैलांचे खाच्यीकरण पण केले जाते. या खोरीज राज्य शासना तर्फे ग्रामीण उपचार केंद्रही चालविली जातात व केंद्रातून संकरीत गायी निर्माण करण्याकरिता कृत्रिम गर्भाधारणेचे काम केले जाते. तसेच वैद्यकीय सेवा पण उपलब्ध केली जाते. सन १९९४-९५ या वर्षात १३४ कृत्रिम रेतन केंद्रे कार्यरत होती. जिल्हा परिषदा व ही केंद्रे मिळून ४७ हजार गायींना कृत्रिमरित्या गर्भाधारणा करण्यांत आली व त्यांच्या पासून ९६७५ जनावरांची पैदास झाली. एकूण रुग्णालये, दवाखाने व मदत केंद्रे विचारात घेतल्यास १४१४६ जनावरांमागे एक संख्या असे प्रमाण पडते व ते केंद्रे स्थापल्यास ही संख्या कमी होऊ शकेल. परंतु आधारभूत ग्राम केंद्रे विचारात घेतल्यास हे प्रमाण पुरेसे आहे.

विकास कार्यक्रम

४७. जिल्हयात विकास कार्यक्रमांतर्गत वैद्यकीय सेवा उपलब्ध करून देण्याकरिता पशु दवाखाने व उपचार केंद्रे यांच्या संख्येत वाढ केली जात आहे. तसेच जास्त दुधा उपलब्ध होण्याकरिता संकरीत गायी पैदाशीचा कार्यक्रम मोठ्या प्रमाणावर घेतला जात आहे. गौठलेल्या वियाचा पुरवठा पूर्ण येथून होतो. खोरीज गोकुळ ग्राम योजना ग्रामीण विकास यंत्रणा यांचे मार्फत गायी व म्हशीचा पुरवठा होतो. त्याच प्रमाणे वैरण विकास कार्यक्रम ही जिल्हयात राबविला जातो. दुधा संकलनाकरिता जिल्हयात दुग्धा संकलन मार्ग वाढविले जात आहेत. खोरीज शासकीय दुधा डेअरी मार्फत बीड, अंबाजोगाई, केज, पाटोदा व आष्टी येथे दुधा नासूनये म्हणून शिफारस केली जाते. बीड जिल्हयात मॅटपाळीचा धांदा ब-याच मोठ्या प्रमाणावर चालतो. त्यापासून मिळणा-या लोकराचा उपयोग धानगर घाॅगड्या विणण्या करिता करतात व त्यांची बाजारात विक्री केली जाते.

[७] मत्स्य व्यवसाय

४८. जिल्हयात वाहत्या व संचयित गोड पाण्यात मत्स्य व्यवसाय केला जातो. मांजलगांव व मांजरा प्रकल्प तसेच इतर मध्यम प्रकल्पात मत्स्य संवर्धन करून मत्स्य उत्पादन केले जाते. वाहत्या पाण्यात मत्स्य पकडण्याचा व्यवसाय थोडे दिवस चालतो. कारण बारा मडिने पाणी वाहणा-या नद्या जिल्हयात नाहीत. जिल्हयात रोहा व कोळ्या जातीच्या मत्स्याचे संवर्धन करून विक्री केली जाते. वर्ष १९९४-९५ मध्ये २७०० मे. टन मत्स्य पकडले गेले. त्यांची किंमत २७० लक्षा स्मये होती. जिल्हयात १६९ मत्स्य व्यवसाय सहकारी संस्था १९९४-९५ मध्ये होत्या.

विकास कार्यक्रम

४९. जिल्हयात रोहा व कोळ्या जातीचे मत्स्य बीज संवर्धनाकरिता वाढले जाते. त्या खोरीज मच्छी पकडण्याकरिता सुधारीत बोटी व नायलॉन जाळी यांचे वाटप होते. बीड जवळ पाली येथे एक मत्स्य व्यवसाय संस्था आहे. त्या संस्थेत बिंदुसरा जलाशयात मासेमारी करण्याचा अधिकारी देण्यात आलेला आहे.

[८] विद्युत निर्मिती व विद्युत पुरवठाशाहरे व खोड्यांचे विद्युतीकरण

५०. जिल्हयात परळी-वैजनाथ येथे औष्णिक विद्युत प्रकल्प कार्यान्वित आहे. जिल्हयात महाराष्ट्र राज्य विज मंडळामार्फत विज पुरविली जाते.

मार्च १९९५ अखेर जिल्ह्यात सर्व नागरी केंद्रे व ग्रामीण भागाचे विद्युतीकरण झाले असून त्यांची टक्केवारी १०० येते.

### शोती करिता पंपाचे विद्युतीकरण

५१. जिल्ह्यात शोती करिता विजेची मागणी वाढत्या प्रमाणात आहे. मार्च १९९५ अखेर ७३४१६ विद्युत पंप बसविण्यात आलेले आहेत. पैकी जास्तीचे पंप विहीरीवर आहेत. सर्वसाधारणपणे विस्तार कार्यक्रमातून उपलब्ध पेशानुसार विद्युत पुरवठा पंपाना मागणी प्रमाणात करण्यात येतो.

### विद्युत वापर

५२. वर्ष १९९४-९५ मध्ये एकूण १७३३९६ हजार किलो वॅट तास वीज जिल्ह्यात वापरात आली. वापरानुसार टक्केवारी येणे प्रमाणे, घरगुती २४.६६ टक्के, शोती ५६.५८ टक्के, सार्वजनिक दिवाबत्ती ३.८० टक्के, औद्योगिक ९.८५ टक्के, व्यापारी कामासाठी ४.७७ टक्के, इतर ०.३४ टक्के.

### [९] खाणी व कारखाने

#### खाणी

५३. जिल्ह्यात नांव घेण्याजोगे खाणिज उत्पादन नाही. विट भाट्या करिता माती, बांधकाम करिता वाळू व खडी करिता दगड हीच महत्त्वाची खाणिज उत्पादने आहेत. महसूल खात्या मार्फत दाखला घेऊन मिटा करिता माती, वाळू, दगड इत्यादी घेतले जातात.

#### कारखाने

५४. बीड जिल्ह्यात १९९४ मध्ये एकूण १३४ नोंदणीकृत कारखान्यांमधून १४ कारखाने बंद होती. या कारखान्यात ४९.८९ कामगार होते. जिल्ह्यामध्ये १९९१ च्या जनगणनेप्रमाणे दर लाख लोकसंख्येसाठी औद्योगिक कामगाराचे प्रमाण २७४ होते.

५५. १९९४ मध्ये एकूण चालू कारखान्यांपैकी ३६ कारखाने लाकूड कापण्याचे होते. मात्र त्यात फक्त १४८ कामगार होते. या खालोखाल इतर खाद्य तेल उत्पादन करणारे १९ व त्यात १९० कामगार होते. तसेच पेट्रोल भरण्याचे १३ स्थानिक व त्यात ६७ मजूर होते. सर्वात जास्त कामगार १७२७ साखर कारखान्यामध्ये होते मात्र या कारखान्यांची संख्या ५ होती.

#### विस्तार कार्यक्रम

५६. बीड जिल्ह्यात महाराष्ट्र उद्योग मंडळांनी बीड येथे एक व परबी-वैजनाथ येथे एक विकासार्थ योजना घेतली असून या दोन्ही क्षेत्रांत

कारखाने झालेले आहेत. बीड येथे चामड्यावर प्रक्रिया करण्याचा कारखाना व परळी-वैजनाथ येथे विजेचे उत्पादन व उपयोगी साहित्य निर्मितीचे कारखाने आहेत. तसेच सडकारी क्षेत्रात ४ साखार कारखाने चालू आहेत.

५७. मोठ्या कारखान्याबरोबरच लघु व कुटीर उद्योगाची वाढ व्हावी म्हणून जिल्हा उद्योग केंद्र प्रयत्न करीत आहे. स्वयं रोजगार करिता तसेच लघु व कुटीर उद्योग स्थापन करण्याकरिता जिल्हा उद्योग केंद्रातर्फे सर्व प्रकारचे मार्गदर्शन मिळते. शिवाय राष्ट्रीयकृत बँकामार्फत उद्योजकांना कर्ज पण दिले जाते.

### [१०] रस्ते, वाहतूक व दळणवळण

#### रेल्वे

५८. जिल्ह्यात ब्रॉड गेज लाईन आहे. परळी-वैजनाथ ते हैद्राबाद ही एकेरी लाईन ब्रॉड गेज जिल्ह्यातून जात असून त्यांची लांबी ४०.३८ कि.मी. आहे. परळी-वैजनाथ ते परभाणी ही ब्रॉड गेज रेल्वे लाईन जात असून त्यांची लांबी ७.४८ कि.मी. आहे.

#### रस्ते

५९. जिल्ह्यात मार्च १९९५ अखेर वर्गीकृत रस्त्यांची लांबी नगर परिषदांचे रस्ते सोडून ५८२३.७८ कि.मी. आहे. त्यापैकी १२१०.११ कि.मी. राज्य महामार्ग आहे. १३२३.१७ कि.मी. चे प्रमुख जिल्हा रस्ते असून १५३३.६३ कि.मी. इतर जिल्हा रस्ते आहेत. खोडयातील रस्त्यांची लांबी १७५६.८७ कि.मी. आहे. वरील सर्व रस्त्यापैकी २३१३.४७ कि.मी. रस्त्याचे डांबरीकरण झालेले असून ३१०८.८५ कि.मी. रस्ते खाडीचे आहेत. ४०१.४६ कि.मी. रस्ते इतर माल वापरून तयार केलेले आहेत. एकूण सर्व रस्ते विचारात घेता जिल्ह्यात १०० चौ. कि.मी. मागे ५४.८६ कि.मी. रस्ते येतात. महाराष्ट्र राज्यात हीच आकडेवारी ५२.८३ कि.मी. येते. तसेच जिल्ह्यात १९९१ च्या जनगणनेप्रमाणे दर लाख लोकसंख्येमागे ३१९.६४ कि.मी. रस्त्यांची लांबी येते.

#### पृष्ठांकित रस्त्यांनी जोडलेली छोडी

६०. जिल्ह्यातील एकूण खोडयापैकी मार्च १९९५ अखेर ६८६ छोडी बारमाही, ३८७ छोडी आठमाही करिता पृष्ठांकित रस्त्यांशी जोडलेली आहेत. अद्याप न जोडलेल्या खोडयांची संख्या १२९ आहे.

#### नोंदणीकृत वाहने

६१. मार्च १९९५ अखेर जिल्ह्यात एकूण २८५५८ स्वयंचलित वाहनांची नोंदणी करण्यांत आली. वर्ष १९९४ शी तुलना करता ही वाढ ११.५८ टक्के

येते. स्कूण वाहनापैकी ७०.९४ टक्के वाहने दुचाकी, ६.४६ टक्के मालवाहू मोटारी ८.७८ टक्के जिप्स व मोटारी, उर्वरीत १३.८२ टक्के इतर वाहने होती.

#### मालवाहतूक

६२. जिल्हयात रेल्वे मार्ग नसल्यातारखोच असल्याने वाहतूक मालमोटारी मार्फतच चालते. बीड शहराच्या उदयोग धांदयात वाढ होत असल्याने वाहतूकीच्या साधनात वाढ होताना दिसते. तसेच वाहतूक करणा-या संस्थांच्या प्रमाणात पण वाढ होत आहे.

#### महाराष्ट्र राज्य मार्ग परिवहन

६३. महाराष्ट्र राज्य मार्ग परिवहन मंडळाच्या १९९४-९५ वर्षात बीड जिल्हयात स्कूण ४७० बस ५८१ मार्गावर धावत होत्या. रस्त्यावर धावणा-या गाड्यांची दैनिक सरासरी ४३२.८५ होती व प्रवाशांची दैनिक सरासरी १.८३ लाख होती.

#### टपाल व तार कार्यालये

६४. जिल्हयात १९९४-९५ या वर्षात स्कूण ३२० टपाल कार्यालये होती व २४ तार कार्यालये होती. जिल्हयात सर्व खोडयांना टपाल सेवा उपलब्ध केली गेली आहे. या करिता कांही फिरती टपाल कार्यालये आहेत तर कांही ठिकाणी अर्धवैळ टपाल कार्यालये आहेत.

#### दूरध्वनी व दूरध्वनी संयोजन केंद्रे

६५. बीड जिल्हयात १९९५ अखेर दूरध्वनी संयोजन कार्यालये होती. स्कूण ७०६८ दूरध्वनी बसविलेले असले तरी त्या पैकी २०६९ दूरध्वनी बीड तालुक्यात आहेत. त्यानंतर अंबाजोगाई तालुक्यात १०४६, माजलगांव ७५९, गेवराई ६०७, केज ३३५, पाटोदा ३५४, आष्टी ५०१, परंढी १२२१ व धासरे तालुक्यात १७६ दूरध्वनी आहेत.

#### दूरचित्रावाणी

६६. बीड येथील दूरचित्रावाणी प्रक्षोपण मे १९८८ पासून सुरु झाले आहे. जिल्हयात १९९४-९५ अखेर २५६ चित्रावाणी संघ सार्वजनिक संस्थांना शासनाचे वाटप केलेले आहेत.

#### [११] कामगार व रोजगार

#### रोजगार

६७. सेवा योजन कार्यालयाचे आकडेवारी नुसार १९९४-९५ वर्षात ४५५४९ व्यक्ती कामावर होत्या, पैकी १६०१७ व्यक्ती शासकीय कार्यालयात, स्थानिक संस्था मधून अथवा निमशासकीय कार्यालयात २०२८७ व्यक्ती कामावर होत्या. राडीलेले ९२४५ व्यक्ती खाजगी संस्थोमध्ये कामावर होत्या.

सेवा योजन कार्यालय.

६८. बीड येथे सेवा योजन कार्यालय असून १९९४-९५ वर्षी अखेर सेवा पटावर नोकररी मगणना-यांची नोंदलेली संख्या ६७८२२ होती. तर हया वर्षात ४०४ लोकांना सेवा योजन कार्यालयामार्फत नोक-या मिळाल्या.

तांत्रिक शिक्षणाच्या सोयी

६९. बीड येथे १ शासकीय व २ खाजगी असे ३ तंत्रा निकेतने आहेत. ५ शासकीय औद्योगिक प्रशिक्षण संस्था व ४ खाजगी औद्योगिक प्रशिक्षण संस्था व ३१ व्यवसाय प्रशिक्षण संस्था १९९४-९५ वर्षात होत्या. शासकीय तंत्रा निकेतनात सिव्हील इंजिनियर व मेकॅनिकल इंजिनियर तर खाजगी तंत्रा निकेतनात १] कंस्ट्रक्शन टेक्नॉलाजी २] कम्युनिकेशन इंजिनियर या शाखा आहेत. प्रत्येक शाखेत ६० विद्यार्थ्यांना प्रवेश दिला जातो.

रोजगार हमी योजना

७०. ग्रामीण भागात मागणीनुसार काम देण्याची हमी महाराष्ट्र शासनाने घेतलेली आहे. त्यानुसार ग्रामीण भागात तळे, लहान व मध्यम पाटबंधा-यांचे धार दाबण्याची कामे, भू-सुधार, वृक्षारोपन कामे, अग्नी उत्पादक कामे तसेच ज्या भागात अग्नी कामे उपलब्ध नसतील तेथे रस्त्यांची कामे काढली गेली. या योजनेवर १९९४-९५ या वर्षात १९००.१० लक्षांमध्ये खर्च झाले असून ५०.०८ लक्षांमध्ये दिवस रोजगार निर्मिती झाली.

जवाहर रोजगार हमी योजना

७१. ग्रामीण भागात रोजगार निर्मिती करिता केंद्र शासन पुरस्कृत जवाहर रोजगार योजना जिल्ह्यात राबविली जात आहे. हया करिता ग्रामीण भागातील छोटी मोठी बांधाकामे काढली गेली. या योजनेवर १९९४-९५ वर्षात ११९.४० लक्षांमध्ये खर्च करण्यांत आले व त्याद्वारे १३.९४ लक्षांमध्ये दिवस रोजगार निर्मिती केली गेली.

[१२] सहकार

=====

संस्था व सभासद

७२. जिल्ह्यात १९९४-९५ वर्षाअखेर एकूण ३९६० सहकारी संस्था होत्या व त्यांचे सभासद ५३९ हजार होते. हया संस्थापैकी ७१२ संस्था पत-संस्था होत्या व ३२४८ संस्था इतर कार्य करणा-या होत्या. पत संस्थांची व इतर संस्थांची एकूण संस्थांशी अनुक्रमे टक्केवारी १७.९८ व ८२.०२ येते. पत संस्थामध्ये मुख्यत्वे शोती पत संस्था ग्रामीण भागात तर शहरी भागात बिगर शोती पत संस्था जास्त आहेत. चालू वर्षात ७११ शोती पत संस्था होत्या, तर २४६ बिगर शोती पत संस्था होत्या. शोती पत संस्था व बिगर

शोती पत्त संस्थांत अनुक्रमे ३३६ व ८२ हजार सभासद आहेत. त्यांना १००८.५४ लाखा व ५७१९.९० लाखा स्मये कर्ज वाटप करण्यांत आले.

७३. जिल्हयात एकूण ६४ पणन संस्था असून या संस्थांचे सभासद ११ हजार आहेत. जिल्हयात २१०० उत्पादक संस्था असून या संस्थांचे सभासद १९१ हजार आहेत. कांडी महत्वाच्या उत्पादन संस्थांचे सभासद संख्या येणे प्रमाणे, साखर कारखाने ६ असून सभासद ५३९०२ त्यापैकी ४ कारखाने चालू आहेत. इतर कृषि प्रक्रिया संस्था [भात, तिळ, जिनिंग वगैरे] १५ असून सभासद १९३६० आहेत. दुग्धा व्यवसाय संस्था १२१० असून सभासद ८९४६५ आहेत. मच्छीमार संस्था १६९ असून सभासद ६९६० आहेत. दूधा संघ ६ असून सभासद ७८७ आहेत. जिल्हयात एकूण ८३८ सामाजिक सेवा संस्था असून या संस्थोचे ५९ हजार सभासद आहेत. कांडी महत्वाच्या सामाजिक संस्था व सभासद संख्या येणे प्रमाणे, ग्राहक भांडार संस्था ९० असून सभासद ३२६७० आहेत. गृहनिर्माण संस्था ३९८ असून सभासद १४६९८ आहेत. कामगार कंत्राट संस्था १४३ असून सभासद ७३४८ आहेत.

७४. धारबांधाणी संस्थांनी ३२१५ गाळे बांधले, तर मच्छीमार संस्थांनी २६९७३ हजार स्मयांची मच्छी पकडली. ४ साखर कारखान्यातून १४.६१ लक्षा मे. टन ऊसाचे गाळप करण्यांत आले.

७५. जिल्हयात शेतक-यांचो पत्त मागणी पुरविण्याकरिता जिल्हा मध्यवर्ती सहकारी बँक असून तिच्या ७० शाखा १९९४-९५ वर्षांत कार्यरत होत्या. जिल्हा मध्यवर्ती सहकारी बँके मार्फत १८८४.४४ लाखा स्मये कर्ज वाटप करण्यांत आले. जिल्हा मध्यवर्ती सहकारी बँक मुख्यत्वे करून शेतक-यांना सहकारी संस्था मार्फत लघु व मध्यम मुदती करता कर्ज पुरवठा करते. शेतक-यांना जमिनी सुधारण्याकरिता दिर्घ कालीन कर्ज भू-विकास बँके मार्फत होतो. जिल्हा भू-विकास बँकेच्या प्रत्येक तहसिल मुख्यालयास शाखा आहेत.

### [१३] बँक

७६. जिल्हयात एकूण ८ वर्गीकृत बँका १९९५ या वर्षांत कार्यरत होत्या, त्या बँकेच्या एकूण १०१ शाखा होत्या. या वर्गीकृत बँकेच्या ठेवी स्मये २५९०३ लक्षा असून त्यांनी दिलेली कर्ज स्मये २५११५ लक्षा आहेत. सन १९९३-९४ च्या तुलनेत शाखा कार्यालयामध्ये कांडीच वाढ झालेली नाही. जिल्हयात सहकारी बँकेच्या ७९ शाखा आहेत. जिल्हयात दर लाख लोकसंख्येमागे व्यापारी बँकाची संख्या ६ असून सहकारी बँकाची संख्या ४ येते.

अग्रक्रम विभागात कर्ज पुरवठा

७७. जिल्हयातील अग्रणी बँके मार्फत तसेच अन्य व्यापारी व सहकारी बँका मार्फत प्राथमिकता विभागास कर्ज वाटपासाठी अग्रक्रम दिला जातो.



[१४] कामगारांचे शाहक किंमतीचे निर्देशांक  
=====

७८. या जिल्ह्यात शाहक निर्देशांक प्रकाशित होत नसून नांदेड केंद्राचा निर्देशांक या जिल्ह्याला लागू होतो. नांदेड केंद्राचा १९८२ पायाभूत वर्ग धारल्यास मार्च १९९५ मध्ये सर्वसाधारण निर्देशांक ३१५ होता.

[१५] शिक्षणाच्या सोयी  
=====

प्राथमिक व माध्यमिक

७९. जिल्ह्यात एकूण १७४७ प्राथमिक शाळा व ३५१ माध्यमिक शाळा वर्ष १९९३-९४ मध्ये होत्या. प्राथमिक शाळात सप्टेंबर १९९३ अखेर २८१ हजार विद्यार्थी होते. पैकी १३० हजार मुली होत्या. एकूण विद्यार्थ्यांशी मुलींची टक्केवारी ४६.३१ येते. प्राथमिक शाळात चालू वर्षी ६६४३ शिक्षक म्हणजे दर शिक्षकी ४२ विद्यार्थी होते. प्राथमिक शाळेच्या मानाने माध्यमिक शाळांची संख्या कमी आहे. दर माध्यमिक शाळामागे ५ प्राथमिक शाळा येतात. तसेच माध्यमिक शाळा मधील विद्यार्थी पण कमी आहेत. प्राथमिक शाळा मधील विद्यार्थ्यांशी तुलना करता दर १०० प्राथमिक शाळेतील विद्यार्थ्यांमागे माध्यमिक शाळेतील विद्यार्थी ४९ येतात.

शिक्षण

८०. डॉ. बाबासाहेब आंबेडकर मराठवाडा विद्यापिठाचे मुख्यालय औरंगाबाद येथे आहे. बीड येथे विज्ञान, वाणिज्य व कला शाखेची महाविद्यालये आहेत. शिवाय वैद्यकीय महाविद्यालय व अध्यापक महाविद्यालय अंबाजोगाई येथे आहेत. जिल्ह्यात सर्व तालुक्यांचे ठिकाणी एक एक महाविद्यालये आहेत. जिल्ह्यात सन १९९३-९४ मध्ये एकूण ६४ उच्च माध्यमिक व महाविद्यालयातून ६३ हजार विद्यार्थी शिक्षण घेत होते. तंत्रा निकेतन व औद्योगिक प्रशिक्षण यांची सोय पण येथे आहे.

इतर शिक्षण कार्यक्रम

८१. शासकीय धोरणानुसार साक्षर नसलेल्या १५ ते ३५ वयोगटातील व प्रौढांना साक्षर करण्यासाठी बीड जिल्ह्याची "संपूर्ण साक्षरता अभियान" कार्यक्रमासाठी निवड करण्यांत आलेली आहे. १९९४-९५ या वर्षात २५१९३ साक्षरता केंद्रे होती व या केंद्रात पटावरील उमेदवारांची संख्या २५२ हजार होती.

[१६] वैद्यकीय व आरोग्य सेवा  
=====

वैद्यकीय सेवा

८२. जिल्ह्यात वैद्यकीय सेवा शासकीय संस्था, स्थानिक संस्था [जिल्हा परिषद] स्वयंशासी संस्था व खाजगी संस्था मार्फत पुरविण्यांत

येतात. अंबाजोगाई येथे वैद्यकीय महाविद्यालयाचे स्मृणालय आहे. वैद्यकीय स्मृणालयात ५६४ छाटांची सौर अस्तून त्याचा लागू ३१० हजार स्मृणांनी १२९४ या वषात घोकता. त्या शिवाय शासनाचे जिल्हा सामान्य स्मृणालय व क्षयरोग चिकित्सालय बीड येथे आहे. जिल्हा परिषदेची ४५ प्राथमिक आरोग्य केंद्रे आहेत. १९९१ जनगणनेप्रमाणे दर ताळा लोकसंख्येमागे छाटांची संख्या ७३ येते.

### कुटुंब कल्याण कार्यक्रम

८३. जिल्ह्यात कुटुंब कल्याण केंद्र राबविण्याकरिता १९९४-९५ मध्ये ५१ केंद्रे होती. पैकी ६ केंद्रे नागरी भागात तर ४५ केंद्रे ग्रामीण भागात आहेत. कुटुंब कल्याण शास्त्राक्रिया १९९४-९५ मध्ये १४२५१ करण्यांत आल्या. पैकी १४१९५ शास्त्राक्रिया स्त्रियावर करण्यांत आल्या. त्यांची टक्केवारी ९९.६० येते. गर्भ प्रतिबंधक उपाय म्हणून वर्ष १९९४-९५ मध्ये १२०५८ स्त्रियांना तांबी बसविण्यांत आली.

### इतर कार्यक्रम

#### माता बाल संगोपन कार्यक्रम

८४. बीड जिल्ह्यात माता बाल संगोपन कार्याक्रमांतर्गत १९९४-९५ या वषात लस टोचणी कार्यक्रमाव्दारे त्रिगुणी लस, पोतोओ, बी.ती.जी. गोवर, व्दिगुणी [डो.टी.] धानुवत लस अनुक्रमे ५१२०७, ५१५०६, ५२०२२, ४५९८७, ४६२६२, १२९६३८ लस टोचण्यात आली होती.

#### दुर्बल घाटक

८५. जिल्हा नियोजनात दुर्बल घाटकांकरिता स्वतंत्रारित्या कार्यक्रम राबविण्यांत येतो. अनुसूचित जाती व जमाती करिता जिल्हा ग्रामीण यंत्रणे मार्फत तसेच इतर योजना मार्फत स्वतंत्रारित्या कार्यक्रम राबविला जातो. दुर्बल घाटकांना विहीरी खोदून देणे, विद्यार्थ्यांना वस्तोगृडे, फी माफी, शिष्य-घृत्ती, गणावेश वाटप व पुस्तक पेढ्या पुरविणे, धार बांधाणी, कर्ज व अनुदान मू-सुधार करिता अनुदान, शासकीय तसेच स्थानिक व निमशासकीय कार्यालयातून नोक्या पुरविणे, इत्यादी बाबी उपलब्ध करून दिल्या जातात. विशेष घाटक योजनेंतर्गत १९९४-९५ वषाकरिता २९५.४१ लक्षा सप्याची तरतूद करण्यांत आली होती, पण प्रत्यक्षात २९९.३५ लक्षा सप्ये खार्चो पडो.

#### पाणी पुरवठा

८६. बीड जिल्ह्यात पावसाचे प्रमाण दिवसेंदिवस कमी होत असल्याने सन १९९४-९५ मध्ये शासनाने ११८९ गावांना कायम व तात्पुरत्या स्वस्माची नळ योजना करून पिण्याच्या पाण्याची सौर केली आहे. सन १९९४-९५ मध्ये

२३ गावांना व २४ वाड्यांना टॅकरव्दारे व १ वाडीला बैलगाडीव्दारे तर ४१ गावे व ११ वाड्यांना इतर साधनाव्दारे पाणी पुरवठा करण्यांत आला.

### द्वारिद्र्य निर्मूलन कार्यक्रम

८७. ग्राम विकास खात्याने केलेल्या पाहणीनुसार जिल्ह्यात २३८१५ कुटुंबे द्वारिद्र्य रेषेखाली असून त्यांच्यासाठी विविध योजना राबविल्या जातात. यामध्ये कृषि विभागाकडून जिल्हा परिषादामार्फत मागासवर्गीयांस अल्प भू-धारकांना ५ वर्षांच्या कालावधीमध्ये प्रत्येक तालुक्यामध्ये ७० लाभाधारकांसाठी जमिन सुधारणे, शेतीची अवजारे, बैलगाडी, दुधाती जनावरे, विहीरी खोदणे, विद्युत पंप बसविणे, इत्यादीसाठी ९, ६५० रु पर्यंत अनुदान दिले जाते. त्याच प्रमाणे वित्त क्लमी कार्यक्रमांतर्गत जिल्हा ग्रामीण विकास यंत्रणेकडून अल्प भू-धारक आणि भूमिहीन मजूर आणि द्वारिद्र्य रेषेखालील कुटुंबांना उद्योग व्यवसाय, शेती सुधारणा, सिंचनाच्या सोयी उपलब्ध करण्यासाठी तसेच दुधाती जनावरे इत्यादी खरेदी करण्यासाठी अर्ध सहाय्य दिले जाते. या कार्यक्रमांतर्गत १९९४-९५ या वर्षी ५५०२ लाभार्थींना असे अर्ध सहाय्य व अनुदान विविध योजनेखाली देण्यात आले.

### मागासवर्गीयांसाठी वस्तीगृहे व आश्रमशाळा

८८. बीड जिल्हा आदिवासी जिल्हा म्हणून जरी घोषित करण्यांत आला नसला तरी बीड जिल्ह्यात आदिवासी क्षेत्राबाहेरील आदिवासीकरिता उपयोजना [ओ. टी. एस. पी.] राबविल्या जातात. बीड जिल्ह्यात आदिवासी विद्यार्थ्यांकरिता सुरडी व शोडाबा ता. आष्टी येथे प्रत्येक एक आश्रम शाळा आहे. त्यात अनुक्रमे ३२२ व १७७ विद्यार्थी होते. तसेच विमुक्त व भाटक्या जमातीच्या विद्यार्थ्यांकरिता बीड जिल्ह्यात १६ आश्रम शाळा होत्या. जिल्ह्यात मागासवर्गीयांच्या कल्याणकारी योजनांतर्गत वस्तीगृहांची संख्या ५६ असून त्यात ३१११ विद्यार्थी राहतात.

[१७] संकीर्ण  
=====

### स्थानिक संस्था

८९. जिल्ह्यात मार्च १९९५ अखेर १०१५ ग्रामपंचायती होत्या. पैकी ८३२ स्वतंत्र होत्या, तर १८३ ग्रुप ग्राम पंचायती आहेत. वर्ष १९९४-९५ मधील ग्रामपंचायतीचे एकूण उत्पन्न व खर्च अनुक्रमे ११४ लाख रुपये व ११९ लाख रुपये आहे.

९०. जिल्ह्यात मार्च १९९५ अखेर ६ नगर परिषदा आहेत. या सहा नगर परिषदांचे उत्पन्न व खर्च अनुक्रमे १०८३ लाख व ९९४ लाख रुपये आहे. जिल्हा परिषद बीड च्या वर्ष १९९३-९४ [प्रत्यक्षा] व १९९४-९५ [सुधारीत]

ची मिळत व खर्च वेणे प्रमाणे सध्या ११५३४.८९ लाख रुपये, ४९९८.१२ लाख रुपये व ११३३३.८६ लाख रुपये, ४७३८.९० लाख रुपये आहे.

### पोलीस व गुन्हे

११. जिल्ह्यात २२ पोलीस स्थानके व १३ पोलीस आऊट पोस्ट मार्च १९९५ जखोर आहेत. एकूण पोलीस व्हांची संख्या १९९४-९५ मध्ये १५१६ होती. त्यावर ६५० लाख रुपये खर्च करण्यांत आला. वर्ष १९९४-९५ मध्ये ४६९३ न्यायालयात प्रविष्ट केलेले प्रकरणे नोंदविण्यात आले. पैकी दहाल पात्र गुन्हे नाहीत.

### करमणूक

१२. जिल्ह्यात मार्च १९९५ जखोर कायम स्वस्माची १२ सिनेमागृहे आहेत. फिरत्या सिनेमा गृहांची संख्या चालू वर्सात १४ होती. २७ व्हिडीओ गृहे होती. चित्रपटाव्दारे करमणूक कराची एकूण वस्तुी चालू वर्सात २३.०५ लाख रुपये झाली. या खोरीज बोड येथे एक छुले नाट्य गृह असून त्यात नाटके व गायनाचे कार्यक्रम होतात.

### अल्पवयत

१३. सन १९९४-९५ या वित्त वर्सात जोड जिल्ह्यात अल्पवयत गुंतवणूकीसाठी ६७० लक्षा सध्याचे उद्दिष्ट देण्यात आले होते. तथापी निव्वळ गोळा केलेली रक्कम सध्या २४८७.०८ लाख होती. त्यात प्रामुख्याने पुनरावर्ती छाती, इंदिरा विकास पत्रो, किसान विकास पत्रो, राष्ट्रीय बचत प्रमाणपत्रो ८ वी मालिका इत्यादींचा समावेश आहे. मागील वर्सा ५०६ लक्षा सध्याचे उद्दिष्ट असतांना २०१२.५० लक्षा सध्या अल्पवयत गुंतवणूक करण्यांत आली होती.

### पर्यटन/तीर्था क्षेत्र

१४. बीड येथे कंकालेश्वराचे फार सुरेख मंदीर आहे. या मंदिराचे बांधकाम यादव कालीन असून शिल्पाची वैशिष्ट्ये व पोत हे आजही या शिल्पावर स्पष्टपणे दिसतात. या शिवाय जटाशंकराचे देऊ असून बीडच्या परिसरात पूर्वेला हाडेश्वरी कोल्हापूर निवासिनीचे देवालय आणि उत्तरेला हांडोबाचे देऊ व दोपमाला या जुन्या काळातील शिल्प व वास्तू क्षेत्रे नमुने आहेत.

१५. बीड पासून १९ किलो मिटर अंतरावर कपिलधार हे तीर्था क्षेत्र असून त्या स्थानी कपिलमुनींनी उग्र तपश्चर्चा केली असे पुराणात दर्शविले आहे.

१६. परळी हे बारा ज्योतिर्लिंगापैकी एक स्वप्नू ज्योतिर्लिंग आणि गणेश महात्म्यात ज्या प्रमुखा गणपती मंदीराचा उल्लेख केला आहे, त्यापैकी चार गणेश मंदिरे अनुक्रमे लिंबागणेश, नवगण राजुरी, गंगामत्ला व नामनगांव

हे या जिल्ह्यात आहेत. तसेच यांच्या जोडीला अंबाजोगाई येथे जोगाईचे मंदिर आहे.

९७. मराठी आद्य कवी मुकुंदराज यांनी मराठी सरस्वतीची पद्यमय रचना या जिल्ह्यात केली. त्याचे समाधी स्थान अंबाजोगाई पासून ३ कि. मी. अंतरावर आहे.

९८. तसेच या जिल्ह्यात सौताडा तालुका पाटोदा येथे रामेश्वराचे मंदिर खोल दरीत असून प्रेक्षाण्याय आहे. त्याच प्रमाणे जुलै ते सप्टेंबर या काळावधीत येथे निसर्गरम्य धबधाबा प्राहावयास मिळतो. शिवाय बीड पासून ५ कि. मी. अंतरावर खजाना विहीर आहे. या विहिरीचे वैशिष्ट्ये असे की, सतत ठराविक पातळीवर ५ ते ६ फुट इतकेच पाणी या विहिरीला असते. ही विहीर हिजरी १९१ मध्ये स्लाबत खानाने बांधलेली असून या विहिरीत पाणी कोठून येते याचा शोध अद्याप पर्यंत लागलेला नाही.

### बिंदुसरा युवाशांती वन प्रकल्प

९९. आंतरराष्ट्रीय युवक वजांच्या निमित्त्याने बीड तालुक्यातील मंडारी या गावाजवळ असलेल्या औसाड व माळरान जागेवर "युवाशांती वन प्रकल्प" उभारण्याचा संकल्प करण्यांत आला. या प्रकल्पासाठी एकूण २५ एकर जागा संपादीत करण्यांत आलेली असून हे स्थळ बीड पासून ११ कि. मी. असलेल्या मंडारी गावाजवळ आहे. या प्रकल्पाचा मुख्य उद्देश म्हणजे पुत्रकांच्या श्रमातून निसर्गरम्य "युवाशांती वन प्रकल्प" तयार करणे असा आहे. त्यामध्ये या ठिकाणी वेगवेगळ्या प्रकारची झाडे लावणे, राहण्यालायक झोपड्या बांधणे, वन विहार व एक अद्यावत विश्रामगृह तयार करून स्पोर्ट तयार करण्याची कल्पना आहे.

XXXXXXXX

XXXXXX

XXXXX

XX

XX

क्रिडे

XX

भाग - २

जिल्हा सांख्यिकी गोष्टावारा

विविध माहितीचे सांख्यिकी तक्तें

जिल्हा :- बीड

१९९४ - ९५

वाद्यमारे

तक्ता क्रमांक १.१

बीड जिल्हयातील १९९१ च्या जनगणनेनुसार तहसिल निहाय क्षेत्राफळ, घारे व लोकसंख्या.

अ. क्र.	जिल्हा/ तहसिल	एकूण ग्रामीण नागरी	क्षेत्राफळ [चौ. कि. मी. ] १९८१ जन- गणनेप्रमाणे	दर चौ. कि. मी. मध्ये लोक संख्या	गावांची संख्या		गाडरांची संख्या	वापरातील निवासी गृहांची संख्या [हजारात]	कुटुंबांची संख्या [हजा- रात ]	लोकसंख्या [हजारात]		
					वस्ती असलेली	ओसाड				एकूण	पुरुष	स्त्रिया
१	२	३	४	५	६	७	८	९	१०	११	१२	१३
जिल्हा बेरीज		एकूण	१०, ६१५. ३	१७२	१२६९	११	७	३३५	३६७	१८, २२	९, ३७	८, ८५
		ग्रामीण	१०, ३८०. ४	१४४	१२६९	११	-	२७७	३०२	१४, ९५	७, ६६	७, २९
		नागरी	२३४. ९	१३९२	-	-	७	५८	६५	३, २७	१, ७१	१, ५६
तहसिल												
१]	बीड	एकूण	१, ५०८. ४	२२३	२२४	-	१	६२	६९	३, ३७	१, ७५	१, ६२
		ग्रामीण	१, ५०८. १	१५०	२२४	-	-	४१	४७	२, २५	१, १५	१, ६९
		नागरी	८. ३	५४६	-	५	१	२०	२२	१, १२	६०	५३
२]	गेवराई	एकूण	१, ६०१. १	१४८	१९३	५	१	४५	५१	२, ३६	१, २०	१, १६
		ग्रामीण	१, ५४८. ७	१३७	१९३	५	-	४१	४७	२, १३	१, ०८	१, ०५
		नागरी	५२. ४	४५२	-	-	१	४	५	२३	१२	११

तक्ता क्रमांक १.१ पुढे चालू

१	२	३	४	५	६	७	८	९	१०	११	१२	१३
३] माजलगांव	एकूण	१,६७०.०	१६३	१९९	५	१	५१	५५	२,७३	१,४०	१,३३	
	ग्रामीण	१,६६५.३	१४३	१९९	५	-	४५	४८	२,३८	१,२२	१,१६	
	नागरी	४.७	७३७६	-	-	१	६	७	३५	१८	१७	
४] अंबाजोगाई	एकूण	१,१८४.५	२९१	१४६	-	२	६१	६६	२,४५	१,७९	१,६५	
	ग्रामीण	१,१२७.७	१९०	१४६	-	-	३८	४०	२,१५	१,११	१,०४	
	नागरी	५६.८	२२८६	-	-	२	२३	२६	१,३०	६८	६१	
५] कैज	एकूण	१,६६१.८	१६३	१८६	१	१	५०	५६	२,७०	१,३९	१,३१	
	ग्रामीण	१,६००.९	१५९	१८६	१	-	४७	५३	२,५४	१,३१	१,२३	
	नागरी	६०.९	२६९	-	-	१	३	३	१६	८	८	
६] पाटीदा	एकूण	१,३२१.२	१३१	१६०	-	-	३२	३२	१,७३	८९	८५	
	ग्रामीण	१,३२१.२	१३१	१६०	-	-	३२	३२	१,७३	८९	८५	
	नागरी	-	-	-	-	-	-	-	-	-	-	
७] आष्टी	एकूण	१,५०५.१	१२५	१६१	-	१	३४	३७	१,८८	९६	९२	
	ग्रामीण	१,४५३.३	८१	१६१	-	-	३२	३५	१,७८	९१	८७	
	नागरी	५१.८	१९३	-	-	१	२	२	१०	५	५	

टीप:- १] आकडे पूर्णकांत केल्याने बेरजा जुळणार नाहीत. [२] क्षोत्राफळ १९८१ जनगणना व लोकसंख्या १९९१ च्या जनगणनेप्रमाणे स्तंभा ५ चे आकडे आहेत. [३] क्षोत्राफळाचे आकडे ३१.३.९२ रोजीचे असून ते अस्थायी आहेत.  
आधार:- भारतीय जनगणना १९९१ प्रकाशन.



तक्ता क्रमांक १.२

बीड जिल्हयाचा १९५१ पातुनचा लोकसंख्येमधील फरक

[ लोकसंख्याचे आकडे हजारात ]

अ. क्र.	जिल्हा/ तहसिल	वर्ष	एकूण व्यक्ती			पुरुष			स्त्रिया			दर चौ. कि. मी. मधील लोक- संख्या	दर हजार पुरुषांमागे स्त्रियांचे प्रमाण	दशावार्षिक फरकाची टक्केवारी		
			एकूण	ग्रामीण	रुग्ण	एकूण	ग्रामीण	नागरी	एकूण	ग्रामीण	नागरी			१५	१६	१७
१	२	३	४	५	६	७	८	९	१०	११	१२	१३	१४	१५	१६	१७
जिल्हा बेरीज १९५१			८,२६	७,४०	८७	४,२२	३,७७	४५	४,०४	३,६२	४२	७६	९५७	+१३.४४	+१२.६४	+२०.७१
१९६१			१०,०१	९,०३	९९	५,०९	४,५७	५१	४,९३	४,४५	४७	९२	९६९	+२१.२४	+२२.०८	+१४.०४
१९७१			१२,८६	११,३७	११,३७	६,५८	५,७९	७९	६,२८	५,५८	७०	१,१५	९५४	+२८.४२	+२५.९२	+५१.३५
१९८१			१४,१३	११,८३	११,८३	२,३०	७,१९	५,९९	१,२०	६,९४	५,८४	१,१०	१,३३	+१५.५४	+१०.५१	+५३.९०
१९९१			१८,२२	१४,९५	१४,९५	३,२७	९,३७	७,६६	१,७१	८,८५	७,२९	१,५५	१,७२	+२८.९९	+२६.४१	+४२.३०
तहसिल																
१.	बांड	१९५१	१,३०	१,०५	२६	६७	५४	१३	६३	५१	१२	८६	९४०	निरंक	निरंक	+६८.४१
		१९६१	१,६०	१,२७	३३	८१	६४	१७	७८	६२	१६	१,०६	९६३	+२२.४३	+२०.८२	+२८.९८
		१९७१	२,०६	१,५६	५०	१,०६	८०	२७	१,००	७६	२३	१,३७	९४३	+९.१६	+२३.४३	+५१.११
		१९८१	२,५१	१,७०	८०	१,२८	८६	४२	१,२२	८४	३८	१,६६	९५३	+२१.५३	+९.००	+६०.६९
		१९९१	३,३७	२,२५	१,१२	१,७५	१,१५	६०	१,६२	१,०९	५३	२,२३	९२८	+३४.४८	+३१.८५	+४०.०४

तकता क्रमांक १.२ पुढे चालू.

१	२	३	४	५	६	७	८	९	१०	११	१२	१३	१४	१५	१६	१७
२. गेवराई	१९५१	१,१४	१,०८	६	५८	५५	३	५६	५३	३	७१	९६६	निरंक	निरंक	१५.२६	
	१९६१	१,३६	१,२८	७	६९	६५	४	६७	६३	३	८५	९७१	+१९.०९	+१९.२३	+६.५३	
	१९७१	१,७०	१,६०	११	८७	८१	५	८४	७९	५	१,०६	९६६	+२५.५३	+२४.२९	+४७.८५	
	१९८१	१,८९	१,७३	१५	९५	८७	८	९४	८६	७	१,१८	९८९	+१०.८२	+८.४३	+४७.०१	
	१९९१	२,३६	२,१३	२४	१,३०	१,०८	१२	१,१६	१,०५	११	१,४८	९६५	+२५.३४	+२२.८९	+५२.७३	
३. माजलगांव	१९५१	१,१७	१,११	६	६०	५६	३	५७	५४	३	७६	९५०	+निरंक	निरंक	+२२.०७	
	१९६१	१,४३	१,३५	९	७३	६८	५	७१	६७	४	९३	९७३	+२२.६२	+२१.६८	+३८.९३	
	१९७१	१,७९	१,६५	१४	९१	८४	७	८८	८१	७	१,१६	९६७	+२४.४२	+२२.५२	+५३.२१	
	१९८१	२,२०	१,९८	२३	१,१२	१,००	११	१,०९	९७	११	१,३२	९७३	+२३.५१	+२०.०२	+६५.८६	
	१९९१	२,७३	२,३८	३५	१,४०	१,२२	१८	१,३३	१,१६	१७	१,६३	९५४	+२३.७०	+२०.२८	+५३.६९	
४. अंबाजोगाई	१९५१	१,६५	१,३३	३३	८५	६८	१७	८०	६५	१६	१,००	९४१	निरंक	निरंक	+२६.४१	
	१९६१	२,००	१,६२	३७	१,०२	८३	२०	९७	८०	१८	१,२१	९५१	+२०.८०	+२२.४८	+१३.२६	
	१९७१	२,६४	२,०५	५९	१,३७	१,०५	३२	१,२७	१,००	२७	१,६०	९२७	+३२.३१	+२६.३६	+५८.३३	
	१९८१	२,६०	१,६९	९१	१,३४	८६	४८	१,२६	८३	४३	२,२०	९४०	+२६.३४	+१८.०५	+५५.३०	
	१९९१	३,४५	२,१५	३०	१,७९	१,११	६८	१,६५	१,०४	६१	२,९१	९२४	+३२.४८	+२७.२२	+४२.१९	

तक्ता क्रमांक १.२ पुढे चालू.

१	२	३	४	५	६	७	८	९	१०	११	१२	१३	१४	१५	१६	१७
५. कैज	१९५१	१,३०	१,२३	६	६७	६४	-	६४	६४	-	७३	९५५	निरंक	निरंक	६.३५	
	१९६१	१,६४	१,५७	७	८४	८१	४	८०	७६	४	९२	९५२	+२६.४९	+२६.६५	+१५.६१	
	१९७१	२,१०	२,००	११	१,०८	१,०३	५	१,०२	९७	५	१,१७	९४४	+२८.५०	+२७.४३	+४१.२६	
	१९८१	२,१३	२,०१	१३	१,०९	१,०२	७	१,०५	९८	६	१,२८	९६३	+१.४३	+००.३६	+२१.७४	
	१९९१	२,७०	२,५४	१६	१,३९	१,३१	८	१,३१	१,२३	८	१,६३	९४३	+२६.६८	+२६.६१	+२७.६५	
६] पाटोदा	१९५१	८४	८४	-	४२	४२	-	४१	४१	-	३	९७६	निरंक	निरंक		
	१९६१	९१	९१	-	४५	४५	-	४५	४५	-	६९	१०००	+८.७५	+८.७५		
	१९७१	१,२१	१,२१	-	६१	६१	-	६०	६०	-	९१	९८४	+३२.७९	+३२.७९		
	१९८१	१,२८	१,२८	-	६४	६४	-	६४	६४	-	९७	१०००	+०६.२८	+०६.२८		
	१९९१	१,७३	१,७३	-	८९	८९	-	८५	८५	-	१,३१	९५७	+३५.१५	+३५.१५		
७. आष्टी	१९५१	८६	८०	६	४३	४१	३	४३	४०	३	५७	१०००	निरंक	निरंक	+०१.४८	
	१९६१	१,०८	१,०३	५	५४	५२	३	५४	५१	३	७२	१०००	+२६.४०	+२८.२०	+४.४८	
	१९७१	१,३६	१,३०	६	६९	६६	३	७६	६४	३	९१	११०१	+२६.००	+२६.४०	+१७.१५	
	१९८१	१,५१	१,४४	७	७७	७३	४	७७	७१	४	१,००	९६१	+११.०२	+१०.४२	+२४.४२	
	१९९१	१,८८	१,७८	१०	९६	९१	५	९२	८७	५	१,२५	९५५	+२४.२५	+२३.६०	+३७.०२	

टीप :- १] आकडे पूर्णांकित केल्याने बेरजा जुळणार नाहीत.

२] १९५१ च्या जनगणनेचे रकाना १५ व १६ मधील तह तिल निहाय आकडे उपलब्ध नाहीत.

आधार :- १९७१, १९८१ व १९९१ जनगणना प्रकाशन.

तक्ता क्रमांक १.३.

१९९१ च्या जनगणनेप्रमाणे बोड जिल्ह्यातील गावांचे लोकसंख्येच्या गटानुसार तहसिल निहाय वर्गीकरण. [ लोकसंख्या शिकड्यात ]

अ. क्र.	जिल्हा/तहसिल	वस्ती असलेली गावे							
		२०० पेक्षा कमी		२०० ते ४९९		५०० ते ९९९		१००० ते १९९९	
		संख्या	लोकसंख्या	संख्या	लोकसंख्या	संख्या	लोकसंख्या	संख्या	लोकसंख्या
१	२	३	४	५	६	७	८	९	१०
	जिल्ह्याची एकूण तहसिल	२९	३,५	२५४	९४,६	४४२	३,२०,२	३८१	५,३६,७
१]	बीड	६	६	६२	२३,०	८४	६०,८	५६	७५,३
२]	गेवराई	३	३	४२	१६,०	७५	५२,५	५३	७४,१
३]	माजलगांव	३	४	४२	१५,०	६७	४६,३	६१	८५,८
४]	अंबाजोगाई	३	२	१२	४,४	४९	३८,५	४९	७८,४
५]	केज	१	१	२०	७,३	६३	४६,१	७३	१,०२,०
६]	पाटोदा	५	७	४८	१७,८	४७	३५,४	४१	६२,२
७]	आष्टी	८	१२	२८	११,२	५७	४०,६	४८	६६,९

तक्ता क्रमांक १.३ पुढे चालू

अ. क्र.	जिल्हा/तहसिल	२००० ते ४९९९		५००० ते ९९९९		आणि त्याहून अधिक		एकूण		गावांची संख्या
		संख्या	लोकसंख्या	संख्या	लोकसंख्या	संख्या	लोकसंख्या	संख्या	लोकसंख्या	
१	२	११	१२	१३	१४	१५	१६	१७	१८	१९
	जिल्हयाची एकूण तहसिल	१४३	३,८८,४	१८	१,१९,६	२	३२,२	१२६९	१४,९५,१	१६
१]	बीड	१२	३१,७	३	१९,५	१	१३,७	२२४	२,२४,५	-
२]	गेवराई	१६	४५,१	४	२४,५	-	-	१९३	२,१२,६	५
३]	माजलगांव	२२	६३,६	४	२७,१	-	-	१९९	२,३८,१	५
४]	अंबाजोगाई	३०	८२,५	३	१८,७	-	-	१४६	२,१४,७	-
५]	कैज	२६	६९,१	२	१०,८	१	१८,५	१८६	२,५४,०	१
६]	पाटोदा	१८	४७,३	१	९,८	-	-	१६०	१,७३,३	-
७]	आष्टी	१९	४९,०	१	९,२	-	-	१६१	१,७७,९	-

टीप:- आकडे पूर्णांकित केल्याने बेरजा जुळणार नाहीत.

२] १९५१ च्या जनगणनेचे रकाना १४ व १५ मधील तहसिल विहाय आकडे उपलब्ध नाहीत.

आधार:- १९९१ जनगणना प्रकाशन.

तक्ता क्रमांक १०४

१९९१ च्या जनगणनेप्रमाणे बीड जिल्ह्यातील शहरांचे लोकसंख्या गटानुसार तहसिल निहाय वर्गीकरण.

[ लोकसंख्या हजारात ]

अ. क्र.	जिल्हा/ तहसिल	लोकसंख्येप्रमाणे शहरांची संख्या													
		५००० पेक्षा कमी	५००० ते ९९९९	१०,००० ते १९,९९९	२०,००० ते ४९,९९९	५०,००० ते ९९,९९९	१,००,००० व त्याहून अधिक	एकूण शहरे							
१	२	३	४	५	६	७	८	९	१०	११	१२	१३	१४	१५	१६
	जिल्ह्याची एकूण तहसिल	-	-	१	१०	१	१६	२	५८	२	१,३०	१	१,१२	७	३,२७
१]	बीड	-	-	-	-	-	-	-	-	-	-	१	१,१२	१	१,१२
२]	गेवराई	-	-	-	-	-	-	१	२४	-	-	-	-	१	२४
३]	माजलगांव	-	-	-	-	-	-	१	३५	-	-	-	-	१	३५
४]	अंबाजोगाई	-	-	-	-	-	-	-	-	२	१,३०	-	-	२	१,३०
५]	केज	-	-	-	-	१	१६	-	-	-	-	-	-	१	१६
६]	पाटोदा	-	-	-	-	-	-	-	-	-	-	-	-	-	-
७]	आष्टी	-	-	१	१०	-	-	-	-	-	-	-	-	१	११

टीप:- १] आकडे पूर्णांकित केल्याने बेरजा जुळणार नाहीत.

आधार :- १९९१ जनगणना प्रकाशन.

तक्ता क्रमांक १३५

१९२१ च्या जनगणने नुसार बीड जिल्ह्यातील काम करणारे व काम न करणारे यांची संख्या [ आकडे शंभारात ]

अ. क्र.	काम करणा-यांचा वर्ग	ग्रामीण नागरी	जिल्हा बेरीज	तहसिल						
				बीड	गेवराई	माजलगांव	अंबाजोगाई	केज	पाटोदा	आष्टी
१	२	३	४	५	६	७	८	९	१०	११
१] शेतकरी	ग्रामीण	३६,६०	५,५१	५,४७	४,६६	४,५१	६,२२	५,१६	५,०९	
	नागरी	६७	१५	८	१०	२१	७	-	५	
	सकूण	३७,२७	५,६६	५,५५	४,७६	४,७२	६,२९	५,१६	५,१४	
२] शेतमजूर	ग्रामीण	२१,२४	२,८५	३,२५	४,६७	३,८८	३,८२	१,८२	१,६६	
	नागरी	१,२१	१६	१५	१९	४५	२०	-	६	
	सकूण	२३,४५	३,०१	३,४०	४,८६	४,३३	४,०२	१,८२	१,७२	
३] पशुसंवर्धन, नंगकाम, ग्रामीण मच्छीमारी, निगाकारी, फळ बागा, मळे, वगैरे क्षेत्रात काम करणारे	ग्रामीण	१,०१	१४	१४	१९	१४	१२	१२	१६	
	नागरी	२८	१३	२	३	७	१	-	१	
	सकूण	१,२९	२७	१६	२२	२१	१३	१२	१७	
४] खाणकाम आणि दगडखाण कामात काम करणारे	ग्रामीण	४	१	१	१	१	X	X	१	
	नागरी	४	१	X	X	२	-	-	१	
	सकूण	८	१	१	१	३	X	X	१	

तक्ता क्रमांक १.५ घुटे चालू

१	२	३	४	५	६	७	८	९	१०	११
५]	वस्तुनिर्माण प्रक्रिया, सेवा व दुस्त्या इत्यादी घर-गुती उद्योगात काम करणारे	ग्रामीण	७५	१३	१४	१३	८	११	८	७
		नागरी	१४	५	२	२	४	१	-	४
		एकूण	८९	१८	१६	१५	१२	१२	८	८
६]	घारगुनी उद्योगात काम करणारे	ग्रामीण	१,३७	२४	१८	२५	२४	१५	११	२०
		नागरी	९३	३६	६	९	३७	३	-	२
		एकूण	२,३०	६०	२३	३४	६१	१९	११	२३
७]	बांधाजाम करणारे	ग्रामीण	५०	१०	५	११	६	५	७	६
		नागरी	६७	२१	५	७	३१	१	-	२
		एकूण	१,१७	३१	१०	१८	३७	६	७	९
८]	व्यापार आणि वाणिज्य क्षेत्रात काम करणारे	ग्रामीण	१,३८	२५	१७	२६	१८	२०	१५	१७
		नागरी	१,८९	६६	१५	२२	७०	१०	-	५
		एकूण	३,२७	९०	३२	४८	८८	३१	१५	२२
९]	वाहतूक, साठवण आणि दळणावळण क्षेत्रात काम करणारे	ग्रामीण	४७	१०	४	६	९	६	५	६
		नागरी	७०	२९	४	७	२७	३	-	१
		एकूण	१,१७	३९	८	१२	३६	९	५	७
१०]	इतर काम करणारे	ग्रामीण	२,९३	४८	३६	४८	३८	५३	३४	३६
		नागरी	२,३५	८५	१५	२०	१,०१	८	-	७
		एकूण	५,२८	१,३३	५१	६८	१,३९	६१	३४	४३



तक्ता क्रमांक १.५ पुढे चालू


१	२	३	४	५	६	७	८	९	१०	११
११.	एकूण मुख्यतः काम करणारे [१ ते १० वी बेरीज]	ग्रामीण	६६, ९९	९, ८१	९, ७९	१०, ८०	९, ५७	११, २६	७, ९०	७, ८५
		नागरी	[४४. ८१]	[४३. ६९]	[४६. ०४]	[४५. ३८]	[४४. ५८]	[४४. ३५]	[४५. ६१]	[४४. १३]
		एकूण	८, ८७	२, ८६	७२	९८	३, ४५	५५	-	३१
			[२७. १२]	[२५. ४१]	[३०. ४५]	[२८. १७]	[२६. ५८]	[३३. ५९]	-	[३१. २९]
		एकूण	७५, ८६	१२, ६६	१०, ५१	११, ७८	१३, ०२	११, ८२	७, ९०	८, १६
			[४१. ६३]	[३७. ५९]	[४४. ४८]	[४३. १९]	[३७. ८०]	[४३. ७०]	[४५. ६१]	[४३. ४४]
१२.	सिमांतिक काम करणारे	ग्रामीण	९, ४६	१, १९	२, १७	१, १९	१, १०	१, ३९	९३	१, ४८
		नागरी	३३	११	३	६	९	x	-	२
		एकूण	९, ७८	१, ३१	२, २०	१, २५	१, २०	१, ४०	९३	१, ५०
१३.	एकूण काम न करणारे	ग्रामीण	७३, ०६	११, ४५	९, ३१	११, ८२	१०, ७९	१२, ७५	८, ४९	८, ४६
		नागरी	[४८. ८७]	[५१. ००]	[४३. ७८]	[४९. ६३]	[५०. २८]	[५०. १८]	[४९. ००]	[४७. ५३]
		एकूण	२३, ५०	८, २७	१, ६१	२, ४३	९, ४४	१, ०८	-	६७
			[७१. ८८]	[७३. ५९]	[६८. २१]	[७०. ०३]	[७२. २१]	[६६. ०३]	-	[६६. ६३]
		एकूण	९६, ५७	१९, ७२	१०, ९२	१४, २४	२०, २३	१३, ८३	८, ४९	९, १२
			[५३. ००]	[५८. ५४]	[४६. २२]	[५२. २३]	[५८. ७३]	[५१. १४]	[४९. ००]	[४८. ५५]
१४.	एकूण लोकसंख्या [११ ते १३ वी बेरीज]	ग्रामीण	१, ४९, ५१	२२, ४५	२१, २६	२३, ८१	२१, ४७	२५, ४०	१७, ३३	१७, ७९
		नागरी	३२, ७०	११, २४	२, ३७	३, ४७	१२, ९८	१, ६४	-	-
		एकूण	१, ८२, २१	३३, ६९	२३, ६३	२७, २७	३४, ४५	२७, ०४	१७, ३३	१७, ७९

टीप:-१] आकडे पूर्णांकांत केल्याने बेरजा कदाचित जुळणार नाहीत.

२] x = प्रमाणापेक्षा कमी.

३] कंसातील आकडे एकूण लोकसंख्येशी टक्केवारी दर्शवितात.

आधार :- १९९१ जनगणना प्रकाशन.



तक्ता क्रमांक १. ६

बीड जिल्ह्यातील १९८१ च्या जनगणनेनुसार लोकसंख्येचा [ अ ] वयोगटानुसार व १९९१ च्या जनगणनेनुसार [ ब ] धामानुसार वर्गीकरण  
[ अ ] वयोगटानुसार लोकसंख्या १९८१ प्रमाणे [ आकडे शोकड्यात ]

बाब	सर्व वयोगट	०-१४	१५-१९	२०-२४	२५-२९	३०-३४	३५-३९	४०-४९	५०-५९	६० व त्या वरील
१	२	३	४	५	६	७	८	९	१०	११
एकूण	१४,८६,०	६,०५,३	१,२१,९	१,११,१	१,०२,३	२४,७	९१,९	१,५०,३	१,००,१	१,०६,६
ग्रामीण	१२,५६,३	५,११,४	९८,८	९०,५	८४,३	७९,९	१,१	१,३०,२	८७,६	९३,९
नागरी	२,२९,८	९३,८	२३,१	२०,५	१८,०	१४,८	९३,८	२०,०	१२,५	१२,७

[ ब ] १९९१ च्या जनगणनेनुसार धामानुसार लोकसंख्या [ आकडे शोकड्यात ]

बाब	सर्व धर्म	बौद्ध	ख्रिश्चन	हिंदू	जैन	मुस्लिम	शिखा	इतर	अनिर्देशित
१	२	३	४	५	६	७	८	९	१०
एकूण	१८,२२,१	७८,८	७	१५,३४,९	६,७	१,९९,७	३	२	१८
ग्रामीण	१४,२५,१	५६,४	२	१३,२६,९	३,३	१,०७,५	x	२	६
नागरी	३,२७,०	२२,४	५	२,०८,०	३,३	९२,२	३	x	२

टीप :- १] आकडे पूर्णांकित केल्याने बेरजा कदाचित जुळणार नाहीत.

२] x = प्रमाणापेक्षा कमी.

आधार :- १९८१ व १९९१ जनगणना प्रकाशन.

तक्ता क्रमांक १.७

बीड जिल्हयातील तहसिलनिहाय १९९१ च्या जनगणनेप्रमाणे अनुसूचित जाती/जमातीची आकडेवारी. [ आकडे हजारात ]

अ. क्र.	जिल्हा/तहसिल	एकूण ग्रामीण नागरी	अनुसूचित जाती			अनुसूचित जमाती			एकूण		
			व्यक्ती	पुरुष	स्त्रिया	व्यक्ती	पुरुष	स्त्रिया	व्यक्ती	पुरुष	स्त्रिया
१	२	३	४	५	६	७	८	९	१०	११	१२
		एकूण	२,४४	१,२६	१,१९	२१	११	१०	२,६५	१,३६	१,२८
		ग्रामीण	२,०३	१,०४	९९	१८	९	९	२,२१	१,१४	१,०८
		नागरी	४१	२१	२०	३	१	१	४४	२२	२१
	तहसिल										
१]	बीड	एकूण	४५	२३	२१	२	१	१	४७	२४	२३
		ग्रामीण	३१	१६	१५	२	१	१	३३	१७	१६
		नागरी	१३	७	६	१	०	०	१४	७	६
२]	गेवराई	एकूण	२९	१५	१४	४	२	२	३३	१७	१६
		ग्रामीण	२७	१४	१३	४	२	२	३१	१६	१५
		नागरी	२	१	१	०	०	०	२	१	१
३]	माजलगांव	एकूण	३७	१९	१८	२	१	१	३९	२०	१९
		ग्रामीण	३३	१७	१६	२	१	१	३५	१८	१७
		नागरी	४	२	२	०	०	०	४	२	२

[ ११ ]

तक्तन क्रमांक १.७ पुंटे चालू

१	२	३	४	५	६	७	८	९	१०	११	१२
४]	अंबाजोगाई	स्कूण	५३	२८	२६	४	२	२	५७	३०	२७
		ग्रामीण	३५	१८	१७	२	१	१	३७	१९	१८
		नागरी	१८	१०	९	१	१	१	२०	१०	९
५]	केज	स्कूण	४४	२३	२२	४	२	२	४८	२५	२३
		ग्रामीण	४२	२२	२०	४	२	२	४६	२४	२२
		नागरी	२	१	१	x	x	x	२	१	१
६]	पाटोदा	स्कूण	१६	८	८	१	x	x	१७	९	८
		ग्रामीण	१६	८	८	१	x	x	१७	९	८
		नागरी	--	--	--	--	--	--	--	--	--
७]	आष्टी	स्कूण	२०	१०	१०	३	२	२	२४	१२	१२
		ग्रामीण	१९	१०	९	३	२	२	२२	११	११
		नागरी	१	x	x	x	x	x	१	१	१

- टीप:- १] आकडे संक्षिप्तात केल्याने बेरजा जुळणार नाहीत.  
 २] x = प्रमाणापेक्षा कमी.  
 ३] नवबोधदाची आकडेवारी अनुसूचित जातीत समाविष्ट आहे.

आधार:- १९८१ जनगणना प्रकाशन.

बीड जिल्ह्यातील भिंती/छपरे यासाठी वापरलेल्या साधनसामुग्री  
नुसार धारांचे वर्गीकरण. [ १९९१ च्या जनगणनेप्रमाणे ]

अ. क्र.	बाब	एकूण ग्रामीण नागरी	संख्या
१	२	३	४
	एकूण जनगणना धारे	एकूण	४५०६७५
		ग्रामीण	३७७७८५
		नागरी	७२८९०
१]	<u>भिंतीची सामुग्री</u>		
१]	गवत, पाने, वेळू व बांबू	एकूण	२८०८७
		ग्रामीण	२५३५०
		नागरी	२७३०
२]	माती	एकूण	११०३१०
		ग्रामीण	१०२९१७
		नागरी	७४००
३]	कच्च्या विटा	एकूण	४८३२५
		ग्रामीण	४२८१०
		नागरी	५५१५
४]	लाकूड	एकूण	४७३५
		ग्रामीण	१७७५
		नागरी	३०३५
५]	पक्क्या विटा	एकूण	७६५५७
		ग्रामीण	३५५२०
		नागरी	४१०३०
६]	गॅल्व्हनाईज लोखांडी किंवा इतर धातूचे पत्रे	एकूण	२२१५
		ग्रामीण	१२८५
		नागरी	१६३०
७]	दगड	एकूण	१६८५६०
		ग्रामीण	१६१०२५
		नागरी	७५३५
८]	सिमेंट कॉक्रीट	एकूण	६९१५
		ग्रामीण	३९८७
		नागरी	२९३५
९]	एकरा	एकूण	८५
		ग्रामीण	७०
		नागरी	१५
१०]	वर उल्लेखिलेल्या व्यतिरिक्त इतर सामुग्री	एकूण	४२००
		ग्रामीण	३१३५
		नागरी	१०६५

१	२	३	४
२]	<u>छपरासाठी वापरलेली सामुग्री</u>		
१]	गवत, पाने, वेळू, माती, कच्च्या विटा किंवा बांबू	स्कूण	२८५१०
		ग्रामीण	२४७३०
		नागरी	३७८०
२]	कौल, तक्ती दगड, कंकर	स्कूण	५१८०५
		ग्रामीण	४५७६०
		नागरी	६०४५
३]	पन्हाळीचे लोखांडी पत्रो, जस्तुळे किंवा धातूचे पत्रो	स्कूण	२५३००५
		ग्रामीण	२०९८०५
		नागरी	४३३००
४]	ऑस्बेटॉस सिमेंटचे पत्रो	स्कूण	८३९०
		ग्रामीण	६३८५
		नागरी	२०५५
५]	विटा किंवा चुना	स्कूण	३३९०
		ग्रामीण	२५६०
		नागरी	८३०
६]	दगड	स्कूण	४०३५
		ग्रामीण	३३९५
		नागरी	६४०
७]	प्रचलित सिमेंट कॉक्रीट	स्कूण	२०९५०
		ग्रामीण	६३४५
		नागरी	१४६०५
८]	इतर वर उल्लेखिलेल्या व्यतिरिक्त सामुग्री	स्कूण	१०५९०
		ग्रामीण	८८०५
		नागरी	१७८५

आधार:- १९९१ जनगणना प्रकाशन  
घारबांधणी अहवाल.

बीड जिल्ह्यातील आकार व मालकीच्या स्थितीनुसार ग्रामीण/नागरी क्षेत्रातील कुटुंबाचे वर्गीकरण. [ १९९१ च्या जनगणने प्रमाणे ]

अ. क्र.	बाब	ग्रामीण	नागरी	एकूण
१	२	३	४	५
१]	१. एकूण कुटुंबे	२८५८६५	५५२२०	३४१०८५
	२. धाराच्या मालकी बाबतची स्थिती			
	अ] स्वतःची धारे असलेली	२६७९१५	३३२३०	३०११४५
	ब] भाड्याच्या धारात राहणारी	१११७०	१९८९०	३१०६०
	क] इतर	६७८०	२१००	८८८०
२]	एक ते दोन व्यक्तींची कुटुंबे			
	१. एकूण कुटुंबे	३२९२५	६७३५	३९६६०
	२. धाराच्या मालकी बाबतची स्थिती			
	अ] स्वतःची धारे असलेली	२९०२५	२९४५	३१९७०
	ब] भाड्याच्या धारात राहणारी	२५४५	३४९०	६०३५
	क] इतर	१४२५	३००	१७२५
३]	तीन ते पाच व्यक्तींची कुटुंबे			
	१. एकूण कुटुंबे	१२५०७५	२४२१५	१४९२९०
	२. धाराच्या मालकी बाबतची स्थिती			
	अ] स्वतःची धारे असलेली	११५८७०	१२२०५	१२८०७५
	ब] भाड्याच्या धारात राहणारी	५८७०	११०२५	१६८९५
	क] इतर	३३३५	९८५	४३२०
४]	सहा ते आठ व्यक्तींची कुटुंबे			
	१. एकूण कुटुंबे	९२२१०	१७१६०	१०९३७०
	२. धाराच्या मालकी बाबतची स्थिती			
	अ] स्वतःची धारे असलेली	८८०६५	११८८५	९९९५०
	ब] भाड्याच्या धारात राहणारी	२४५०	४६००	७०५०
	क] इतर	१६९५	६७५	२३७०
५]	नऊ किंवा अधिक व्यक्तींची कुटुंबे			
	१. एकूण कुटुंबे	२२१५	३००५	५२२०
	२. धाराच्या मालकी बाबतची स्थिती			
	अ] स्वतःची धारे असलेली	३४९५५	६१९५	४११५०
	ब] भाड्याच्या धारात राहणारी	३०५	७७५	१०८०
	क] इतर	३२५	१४०	४६५

टीप:- या तक्त्यातील एकूण कुटुंबांच्या संख्येत बेघार कुटुंबांचा समावेश, संस्थाी कुटुंबांचा समावेश नाही.

त्यामुळे एकूण कुटुंबांची संख्या जुळणार नाही.

आधार :- १९९१ जनगणना प्रकाशन.

तक्ता क्रमांक १.१०

बीड जिल्ह्यातील जनगणना घारे आणि त्यांचा वापर १९९१ च्या जनगणनेप्रमाणे.

अ.क्र.	एकूण ग्रामीण नागरी	एकूण जनगणना घारे	जनगणनेच्या सुखातील रिफामी असलेली घारे	जनगणना घारांचा वापर					
				राहाणे	दुकान आणि राहणे	यंत्राशाळा [ कुटीर उद्योगासह ] आणि राहणे	निवास -सह इतर वापरासाठी	हॉटेल धर्मशाळा पर्यटन घारे इत्यादी	उपहार घारे सोडून दुकाने
१	२	३	४	५	६	७	८	९	१०
१.	बीड जिल्हा								
								१३००	२०८०
१]	एकूण	४५०६२५	३५३५५	३३८९३५	३०३०	७०६०	१९२५		
२]	ग्रामीण	३७७७८५	२९६६५	२७५०१५	२४७५	६५०५	१७६५	८३५	४९१०
३]	नागरी	७२८४०	५६९०	५३९२०	५५५	५५५	१६०	४६५	४१७०
२.	बीड शहर								
	[ न. प्रा. ]	३५१९०	२२१०	१८५३५	१५५	१८०	३०	१३५	१४७५
	बीड शहर								
	[ नागरी ]								



तक्ता क्रमांक १.१० पुढे चालू

अ. क्र.	एकूण ग्रामीण नागरी	जनगणना घारांचा वापर					इतर अनिवासी घारे
		व्यवसायाची घारे आणि कार्यालये	कारखाने यंत्रशाळा कार्यशाळा छपरे इत्यादी	रेस्टॉरंट मिठाईची दुकाने आणि उपहार गृहे	करमणूक पंचायती घारे सांस्कृतिक केंद्रे इत्यादी [पुजास्थाने सोडून ]	पुजा स्थाने [ देवळे, चर्च मशिदी गुरू- द्वारे वगैरे ]	
१	२	११	१२	१३	१४	१५	१६
<b>१. बीड जिल्हा</b>							
१]	एकूण	२०३०	८१४०	११८०	१२८०	४५२५	४६७८५
२]	ग्रामीण	१४००	५२२५	७४५	११४५	४०२५	४४००५
३]	नागरी [न.पा.]	६३०	२९१५	४३५	१३५	४३०	२७८०
२.	बीड शहर [न.पा.]	२६५	१०४५	१२०	४५	१७०	७५५
	बीड शहर [नागरी]						

आधार :- १९९१ जनगणना प्रकाशन.

[ १९ ]

तद्वता क्रमांक २.१

बीड जिल्ह्यातील निवडक केंद्रातील पर्जन्य दिवसाची संख्या व पर्जन्य, १९९४ या वर्षाकरिता. [ पर्जन्य मिली मिटरमध्ये ]

अ. क्र.	महिना/वर्ष	१] केंद्र : बीड			२] केंद्र : चौसाळा			३] केंद्र : गेवराई			४] केंद्र: माजलगांव		
		सामान्य पर्जन्य	पर्जन्य दिवसांची संख्या	पर्जन्य	सामान्य पर्जन्य	पर्जन्य दिवसांची संख्या	पर्जन्य	सामान्य पर्जन्य	पर्जन्य दिवसांची संख्या	पर्जन्य	सामान्य पर्जन्य	पर्जन्य दिवसांची संख्या	पर्जन्य
१	२	३	४	५	६	७	८	९	१०	११	१२	१३	१४
१	जानेवारी, १९९४	७	-	-	१	-	-	४	-	-	६	-	-
२	फेब्रुवारी १९९४	६	-	-	१	-	-	४	-	-	६	-	-
३	मार्च १९९४	६	-	-	७	-	-	३	-	-	५	-	-
४	एप्रिल १९९४	८	-	-	१	३	२४	६	-	-	६	-	-
५	मे १९९४	१४	-	-	१३	२	२१	१९	-	-	२१	-	-
६	जून १९९४	११३	१३	१६३	१११	१०	६६	१५०	११	५७	१५४	१३	२०७
७	जुलै १९९४	१२१	८	४२	१०६	५	७७	१३३	९	३३	१३५	१२	५३
८	ऑगस्ट १९९४	१०८	१३	८३	९९	७	९९	१४७	१०	७३	१२०	११	२१६
९	सप्टेंबर १९९४	२११	४	३०	२१८	३	४५	१७३	५	३८	१९९	६	५१
१०	ऑक्टोबर १९९४	५१	५	५८	५४	१	३२	२७	१	२०	३३	३	१२
११	नोव्हेंबर १९९४	३२	-	-	३३	५	५९	१९	-	-	१५	-	-
१२	डिसेंबर १९९४	८	-	-	८	-	-	७	-	-	८	-	-
एकूण		६८५	४३	३७६	६५२	३६	४२३	६९२	३६	२२०	७०८	४५	५३९

तक्ता क्रमांक २.१ पुढे चालू

अ. क्र. महिना/वर्ष	५] केंद्र :- अंबाजोगाई			६] केंद्र: केज			७] केंद्र: पाटोदा			८] केंद्र: रुटी			
	सामान्य पर्जन्य	पर्जन्य दिवसांची संख्या	पर्जन्य	सामान्य पर्जन्य	पर्जन्य दिवसांची संख्या	पर्जन्य	सामान्य पर्जन्य	पर्जन्य दिवसांची संख्या	पर्जन्य	सामान्य पर्जन्य	पर्जन्य दिवसांची संख्या	पर्जन्य	
१	२	१५	१६	१७	१८	१९	२०	२१	२२	२३	२४	२५	२६
१ जानेवारी १९९४	८	-	-	-	३	-	-	५	-	-	५	-	-
२ फेब्रुवारी १९९४	६	-	-	-	७	-	-	४	-	-	१	-	-
३ मार्च १९९४	८	-	-	-	१३	-	-	३	-	-	२	-	-
४ एप्रिल १९९४	११	-	-	-	१०	-	-	८	-	-	६	-	-
५ मे १९९४	२४	-	-	-	२३	-	-	३१	-	-	१७	-	-
६ जून १९९४	१६९	१०	८७	-	१३५	८	४८	१३२	१२	१३७	१२१	३	५२
७ जुलै १९९४	११५	११	६३	-	१५७	१०	७३	१२३	१०	५८	१३८	५	१८
८ ऑगस्ट १९९४	१३२	१६	२०९	-	१२०	९	१२८	११९	११	६६	१०९	४	६३
९ सप्टेंबर १९९४	१९३	४	६८	-	१५८	२	१५	१६५	७	३५	२२१	१	५
१० ऑक्टोबर १९९४	३८	५	४२	-	५१	४	७९	४३	४	४२	९१	१	१५
११ नोव्हेंबर १९९४	२४	-	-	-	२०	-	-	२६	-	-	२२	-	-
१२ डिसेंबर १९९४	८	-	-	-	१५	-	-	९	-	-	४	-	-
एकूण	७३६	४६	४६९	-	७१२	३३	३४३	६६८	४४	३३८	७३७	१४	१५४

[ ११ ]

तक्ता क्रमांक २.१ पुढे चालू

अ. क्र.	महिना/वर्ष	९] केंद्र : आष्टी			१०] केंद्र : परळी			११] केंद्र : धारूर		
		सामान्य पर्जन्य	पर्जन्य दिवसांची संख्या	पर्जन्य	सामान्य पर्जन्य	पर्जन्य दिवसांची संख्या	पर्जन्य	सामान्य पर्जन्य	पर्जन्य दिवसांची संख्या	पर्जन्य
१	२	२७	२८	२९	३०	३१	३२	३३	३४	३५
१	जानेवारी १९९४	२	-	-	८	-	-	३	-	-
२	फेब्रुवारी १९९४	२	-	-	६	-	-	७	-	-
३	मार्च १९९४	४	-	-	८	-	-	१३	-	-
४	एप्रिल १९९४	५	-	-	११	-	-	१०	-	-
५	मे १९९४	३१	-	-	२४	-	-	२३	-	-
६	जून १९९४	१२६	१३	१०५	१६२	१०	९६	१३५	११	६७
७	जुलै १९९४	१४६	८	६१	११५	८	५१	१५७	१०	३८
८	ऑगस्ट १९९४	७६	८	८६	१३२	१९	१२८	१२०	७	१६२
९	सप्टेंबर १९९४	१८८	५	२७	१९३	४	१०६	१५८	३	३६
१०	ऑक्टोबर १९९४	९५	४	३७	३८	३	३९	५१	४	१०२
११	नोव्हेंबर १९९४	१३	-	-	२४	-	-	२०	-	-
१२	डिसेंबर १९९४	९	-	-	८	-	-	१५	-	-
<b>एकूण</b>		<b>६९७</b>	<b>३८</b>	<b>३१६</b>	<b>७३६</b>	<b>३६</b>	<b>४२०</b>	<b>७१२</b>	<b>३५</b>	<b>४०५</b>

टीप:- बीड जिल्ह्यात धारूर व परळी हे नवीन तालुके निर्माण झाले आहेत. व तेथी पर्जन्य मापन केले जाते.

सामान्य पर्जन्य मापन पूर्वीच्याच तालुक्याचे म्हणजे अंबाजोगाई व केज चे दर्शविण्यात आले आहे.

आधार:- १] जिल्हाधिकारी कार्यालय, बीड २] उपविभागीय जलसंपदा उपविभाग क्रमांक-२ अंबाजोगाई ३] कार्यकारी अभियंता, पाटबंधारे विभाग, बीड. अधिकारी,

[ २३ ]

तक्ता क्रमांक २.२

बीड जिल्हयातील निवडक केंद्रातील कमाल व किमान तापमान १९९४ या  
वर्षाकरिता. [ आकडे सेल्सियस मध्ये ]

अ. क्र.	महिना	केंद्र : बीड	
		कमाल	किमान
१	२	३	४
१.	जानेवारी १९९४	२८. ७	१४. ३
२.	फेब्रुवारी १९९४	३०. ०	१४. ०
३.	मार्च १९९४	३६. ७	१९. ०
४.	एप्रिल १९९४	३६. ७	२२. ०
५.	मे १९९४	४०. ४	२४. ८
६.	जून १९९४	३२. ८	२३. ८
७.	जुलै १९९४	२९. १	२२. ८
८.	ऑगस्ट १९९४	२९. ६	२२. ४
९.	सप्टेंबर १९९४	३०. ५	२१. ३
१०.	ऑक्टोबर १९९४	३२. ८	२०. २
११.	नोव्हेंबर १९९४	२८. ५	१६. ५
१२.	डिसेंबर १९९४	२८. ५	११. ५
वर्षासाठी		४०. ४	११. ५

आधार :- भारत मौसम विज्ञान विभाग, मुंबई.

बीड जिल्ह्यातील तहसिलनिहाय जमिनीचा वापर सन १९८९-९०, १९९०-९१, १९९१-९२ आणि १९९२-९३ या वर्षाकरिता.

[ क्षेत्रफळ " ०० " हेक्टरमध्ये ]

अ. क्र.	जिल्हा/ तहसिल	वर्ष	एकूण भांगो- लिक क्षेत्र	जंगल व्या- प्त क्षेत्र	शोथीला उपलब्ध नसलेले क्षेत्र			पडीत जमिनी व्यतिरिक्त लागवड न केलेली इतर जमिन				
					बिगर शोथी वापरा- खालील जमिन	पडीत लागवडी लायक नसलेली जमिन	आणि [६-७] एकूण	लागवडी लायक पण वाप- रात नसलेली जमिन	कायम गुरे चरण आणि इतर चरण्याची जमिन.	कसलेल्या जमिनी मध्ये समाविष्ट न झालेली झाडे झुडपे व फळबागा खालील जमिन.	एकूण [९-१०- ११]	
१	२	३	४	५	६	७	८	९	१०	११	१२	
<b>जिल्हा बेरीज</b>												
	१९८९-९०	१११६९	२१६	४९४	२७३	७६७	१४६	३९६	६१	६०३		
	१९९०-९१	१११६९	२१६	४९४	१३४	६२९	२७५	३९०	६१	७२६		
	१९९१-९२	१११६९	२१६	२४५	१५५	३९९	८३	४०४	७३	५५९		
	१९९२-९३	१११६९	२१६	२२७	१५०	३७८	७०	३७१	५८	४९९		
<b>तहसिल</b>												
<b>१. घोंड</b>												
	१९८९-९०	१५१६	४४	३३	४	३६	१६	९७	४	११७		
	१९९०-९१	१५१६	४४	३३	१६	४९	४	९७	४	१०४		
	१९९१-९२	१५१६	४४	३३	१६	४९	२७	९७	१७	१४०		
	१९९२-९३	१५१६	४४	३३	१६	४९	२७	९७	१७	१४०		
<b>२. गेवराई</b>												
	१९८९-९०	१५५१	-	९२	११	१०३	३२	३९	१०	७०		
	१९९०-९१	१५५१	-	९२	२२	११४	९	४०	८	५७		
	१९९१-९२	१५५१	-	१	४५	४६	२३	५१	१	७५		
	१९९२-९३	१५५१	-	१	४५	४६	१३	५१	१	६६		
<b>३. माजलगांव</b>												
	१९८९-९०	१६०९	१२	६६	१०	७६	१३	४९	५	६७		
	१९९०-९१	१६०९	१२	६६	१३	७९	१७	५३	६	७६		
	१९९१-९२	१६०९	१२	६६	१३	७९	१०	५७	१०	७७		
	१९९२-९३	१६०९	१२	५०	१०	५९	८	४५	८	६०		

[ २४ ]

तक्ता क्रमांक ३.१ पुढे चालू

१	२	३	४	५	६	७	८	९	१०	११	१२
४. अंबाजोगाई	१९८९-९०	१८४९	४४	११४	१८५	२९९	१०	३०	१०	५०	
	१९९०-९१	१८४९	४४	११४	१०	१२४	१८६	३०	१०	२२६	
	१९९१-९२	१८४९	४४	१३	१०	२४	६	३०	१०	४६	
	१९९२-९३	१८४९	४४	१२	१०	२२	६	३०	१०	४६	
५. केज	१९८९-९०	१८६६	३९	५७	४७	१०४	१२	५७	९	७८	
	१९९०-९१	१८६६	३९	५७	१२	७०	४७	५७	९	११३	
	१९९१-९२	१८६६	३९	५७	१२	७०	७	५७	९	७३	
	१९९२-९३	१८६६	३९	५७	१२	६९	६	५७	९	७१	
६. पाटीदा	१९८९-९०	१३०८	५१	६२	९	७१	४२	८६	१	१२६	
	१९९०-९१	१३०८	५१	६२	३१	९३	५	७४	१	८०	
	१९९१-९२	१३०८	५१	३३	२८	६१	४	७३	१	७७	
	१९९२-९३	१३०८	५१	३४	२७	६१	४	५३	१	५७	
७. आष्टी	१९८९-९०	१४७१	२७	७१	७	७८	२९	३९	२३	९२	
	१९९०-९१	१४७१	२७	७१	२९	१०१	७	३९	२४	७०	
	१९९१-९२	१४७१	२७	४१	२९	७१	७	३९	२५	७१	
	१९९२-९३	१४७१	२७	४१	२९	७१	७	३९	१३	५९	

तक्ता क्रमांक ३.१ पुढे चालू

अ. क्र.	जिल्हा / तहसिल	वर्ष	पडीत जमिन			निव्वळ कसलेले क्षेत्र	एकापेक्षा अधिक वेळा लागवडी खालील क्षेत्र	लागवडी खालील एकूण क्षेत्र	लागवडी लायक क्षेत्र [स्तंभ ११+१५+१६]
			चालू पड	इतर पड	एकूण [१३+१४]				
१	२	३	१३	१४	१५	१६	१७	१८	१९
	जिल्हा बेरीज	१९८९-९०	४६९	२८६	७५५	८८२८	१६४६	१०४७४	९६४४
		१९९०-९१	४७५	३२५	८००	८७९९	१६४०	१०४३८	९६६०
		१९९१-९२	५७	१२०	१७७	९८१७	४६५	१०२८१	१००६६
		१९९२-९३	११५	१०८	२२२	९८५४	७९२	१०६४६	१०१३४
	<u>तहसिल</u>								
१.	बीड	१९८९-९०	-	-	-	१३१९	६६५	१९८४	१३२३
		१९९०-९१	-	-	-	१३१९	४१४	१७३३	१३२६
		१९९१-९२	३५	१८	५३	१२२९	४	१२३३	१२९९
		१९९२-९३	३५	२९	६३	१२१९	१०२	१३२१	१२९९
२.	गेवराई	१९८९-९०	२	२	५	१३७४	४४८	१८२२	१३८८
		१९९०-९१	६	९	१५	१३६५	५२९	१८९४	१३८९
		१९९१-९२	-	-	-	१४३०	-	१४३०	१४३१
		१९९२-९३	५८	५०	१०७	१३३३	२३२	१५६५	१४३१
३.	माजगांव	१९८९-९०	७८	७	८५	१३६८	५७	१४२५	१४५८
		१९९०-९१	७३	८	८१	१३६१	२०३	१५६४	१४४८
		१९९१-९२	५	७६	८१	१३६०	१६८	१५२८	१४५१
		१९९२-९३	४	७	११	१४६७	७२	१५३९	१४८५

३२



तक्ता क्रमांक ३.१ पुढे चालू.

१	२	३	१३	१४	१५	१६	१७	१८	१९
४. अंबाजोगाई		१९८९-९०	१५७	१६०	३१७	११४०	३०३	१४४२	१४६६
		१९९०-९१	१९०	१९३	३८३	१०७२	३७९	१३८१	१४६५
		१९९१-९२	५	८	१४	१७२२	-	१७२२	१७४५
		१९९२-९३	५	८	१४	१७२३	१७४	१८९७	१७४७
५. केज		१९८९-९०	१०६	१०८	२१४	१४३१	९५	१५२७	१६५४
		१९९०-९१	१२५	१०८	२३३	१४१२	९४	१५०६	१६५४
		१९९१-९२	७	८	१४	१६७०	१५२	१८२२	१६९३
		१९९२-९३	६	७	१३	१६७३	९०	१७६४	१६९५
६. पाटोदा		१९८९-९०	३०	४	३४	१०२३	६८	१०९१	१०५८
		१९९०-९१	१८	१	२	१०८२	७९	११६१	१०८५
		१९९१-९२	-	४	४	१११४	१२८	१२४३	१११९
		१९९२-९३	-	४	४	११३४	११०	१२४४	११३९
७. आष्टी		१९८९-९०	९६	५	१०१	११७३	१०	११८३	१२९७
		१९९०-९१	८०	६	८६	११८८	१२	१२००	१२९७
		१९९१-९२	५	६	११	१२९२	१२	१३०४	१३२७
		१९९२-९३	७	३	१०	१३०४	१२	१३१७	१३२७

टीप:- १] नव निर्मित धारूर व परळी या दोन तहसिलची माहिती उपलब्ध नसल्यामुळे जुन्या तहसिल प्रमाणेच माहिती देण्यात आली आहे.

२] सन १९८९-९० व १९९०-९१ ची माहिती पूर्ण सुधारित स्वस्माची अतून १९९१-९२ व १९९२-९३ ची माहिती अस्थायी स्वस्माची आहे. ३] आकडे गोळाण्यात आल्यामुळे काही ठिकाणी बेरजा जुळणार नाहीत.

आधार :- १] कृषि आयुक्तालय, पुणे. २] तालुका निरीक्षक, भूमी अभिलेखा, बीड.

तक्ता क्रमांक ३.२

बीड जिल्ह्यातील तहसिल निहाय निरनिराळ्या पिकाखालील क्षेत्रा सन १९८९-९०, १९९०-९१, १९९१-९२, व १९९२-९३  
या वर्षाकरिता. [ क्षेत्रा हेक्टरमध्ये ]

अ. क्र.	जिल्हा/तहसिल	वर्ष	तांदूळ	गहू	ज्वारी			बाजरी	मका	नाचणी	इतर	एकूण तृणाधान्ये	
					खारीप	रब्बी	एकूण					तृणाधा- न्ये	१३
१	२	३	४	५	६	७	८	९	१०	११	१२	१३	
<b>जिल्हा बेरीज</b>													
	१९८९-९०	७१७०	३३८०२	११८१७३	२६३२०८	३८१३८१	१५७०४१	४००६	१८७	१०३६८	५९३९५५		
	१९९०-९१	८०११	३१८८४	१११६४२	२७४२१८	३८५८६०	१६४३५४	४५५७	-	९५६४	६०४२३०		
	१९९१-९२	८५४०	४२५६३	१५०३३३	३०७९७३	४५८३०६	१६३९५३	३१८४	-	१४०१५	६९०५६१		
	१९९२-९३	८१३२	४०१००	१६९६३९	३१७६२८	४८७२६७	१८३०६८	४९१९	-	१३३५४	७३६८४०		
<b>तहसिल</b>													
१]	<b>वीड</b>	१९८९-९०	१४०५	४३७८	२६३९७	६८२५२	९४६४९	२३२४६	१०५६	-	२९०२	१२७६३६	
		१९९०-९१	२३१५	६३५६	९१२३	६९५०७	७८६३०	२९२१३	१३०६	-	११३९	११८९५९	
		१९९१-९२	२३१८	६२४२	९१५२	६४२४८	७३४००	१६६७६	२६३	-	१९४	९९०९३	
		१९९२-९३	११४९	४१५३	११६१३	६५७३२	७७३४५	२१३१३	१३०६	-	९९७	१०६१६३	
२]	<b>गेवराई</b>	१९८९-९०	१२७५	६५०३	१४५२	६३२६६	६४७१८	२४४५१	२९५	१३०	१०२२	९८३९४	
		१९९०-९१	१३०२	८३५४	३६८५	६५८२७	६९५१२	२५३७६	२८८	-	१२३८	१०६०७०	
		१९९१-९२	१३२३	९८६३	३९४७	६२३७९	६६३२६	२६४७०	५३०	-	१३५२	१०५८६४	
		१९९२-९३	१२९३	७६३४	३७५७	६३७७८	६७५३५	२१३२४	४०५	-	३००	९८४९१	
३]	<b>माजलगांव</b>	१९८९-९०	७९२	४६५४	९५४२	३०२३०	३९७७२	२१६५८	२०५	-	१०३०	६८१११	
		१९९०-९१	८०६	५५१६	९५१४	३०५८६	४०१००	३१९२१	२२२	-	९६८	७९५३३	
		१९९१-९२	४२३	५८००	८६९४	३८५९६	४७२९०	३४६००	३०५	-	५६४३	९४०६१	
		१९९२-९३	३३९	७५१५	८३४३	४२३४५	५०६८८	४४१९३	३५५	-	३६४३	१०६७३३	

[ २८ ]

तक्ता क्रमांक ३.२ पुढे चालू

१	२	३	४	५	६	७	८	९	१०	११	१२	१३
४] अंबाजोगाई	१९८९-९०	१६४८	५२०४	३१६७२	१८३३२	५०००४	१८६१२	५५४	-	१३४८	७५३७०	
	१९९०-९१	१७२२	२५३६	२०५७८	१९३२६	३९९०४	२४४२६	५३४	-	१६९७	७०८१९	
	१९९१-९२	२०७४	५०२५	४१५४६	१७२७६	५८८२२	२५४२१	२४५	-	२३९२	९३९७९	
	१९९२-९३	२२०२	५३७३	४८१०६	१६४०९	६४५१५	२४९९७	३१५	-	३१२५	१००५२७	
५] केज	१९८९-९०	९०६	५२१२	३५७२९	२२३२४	५८०५३	२१२३२	११५१	५७	१५८१	८८१९२	
	१९९०-९१	९३८	५२३७	३२२२६	२१९१०	५४१३६	२०८३२	१२८१	-	२७१८	८५१४२	
	१९९१-९२	१०५२	८९६७	३७२५४	२६१७५	६३४२९	२३२४५	११६०	-	३८८९	१०१७४२	
	१९९२-९३	१७९५	८२२०	४६९९०	३५६२०	८२६१०	२२६२०	१९१९	-	४७४५	१२१९०९	
६] पाटीदा	१९८९-९०	३४०	३९१९	१२५९६	२१३५४	३३९५०	२७१४२	१५३	-	१७२८	६७२३२	
	१९९०-९१	१४८	२३२५	३२९४१	१६५२५	४९४६६	२४९३०	३११	-	११००	७८२८०	
	१९९१-९२	४८०	३४४५	४८५१५	३३९९१	८२५०६	१४२८६	१४६	-	१२६	१००९८९	
	१९९२-९३	४८४	३९८५	४९७२८	३२८४७	८२५७५	१५५६७	९८	-	१२९	१०२८३८	
७] आष्टी	१९८९-९०	८०४	३९३२	७८५	३९४५०	४०२३५	२०७००	५२२	-	७५७	६७०२०	
	१९९०-९१	७८०	१५६०	३५७५	५०५३७	५४११२	७६५६	६१५	-	७०४	६५४२७	
	१९९१-९२	८७०	३२२१	१२२५	६५३०८	६६५३३	२३२५५	५३५	-	४१९	९४८३३	
	१९९२-९३	८७०	३२२०	११०२	६०८९७	६१९९९	३३१५४	५२१	-	४१५	१००१७९	

तक्ता क्रमांक ३.२ पुढे चालू.

अ. क्र.	जिल्हा/तहसिल	वर्षा	हरभारा	तूर	मूग	इतर कड -धान्ये	एकूण कड -धान्ये	एकूण अन्न -धान्ये [१३ + १८]	ऊस	एकूण मसाल्याचे पदार्थ
१	२	३	१४	१५	१६	१७	१८	१९	२०	२१
	जिल्हा बेरीज	१९८९-९०	२४५३६	४८३६४	३९८०५	३७६२४	१५०३२९	७४४२८४	१७४१२	१६३५०
		१९९०-९१	२३१३९	५१५१३	३३२५३	२६३७२	१३४२६९	७३८४९९	२२००१	१५९६९
		१९९१-९२	२०३३९	४३६२३	३२४३७	२३८०१	१२२८८४	८१३४४५	१७७०१	१४२९७
		१९९२-९३	१६६०७	४१३८२	२५५७८	२१४७१	१०५०३८	८४१८७८	१७३३३	१५४१९
	<u>तहसिल</u>									
१]	बीड	१९८९-९०	४६५७	७५७८	७२३२	७३०७	२६७७४	१५४४१०	३९७६	३८३४
		१९९०-९१	३२२१	८५७८	६४६१	३७६४	२२०२४	१४०९८३	२३६५	२८३१
		१९९१-९२	११९१	६८	७८	८०२	२१३९	१०१२३२	२२३५	२४९५
		१९९२-९३	१५४९	१३५	१२५	६७१	२४८०	१०८६४३	२३८९	२६११
२]	गेवराई	१९८९-९०	४७९६	७९७४	३८०९	३४२०	१९९९९	११८३९३	२९२७	१८९४
		१९९०-९१	५३२७	८८८६	३३५९	२४३३	२०००५	१२६०७५	३९८५	१९३५
		१९९१-९२	५६४८	९४९३	३५०७	३०००	२१६४८	१२७५१२	३५२३	-
		१९९२-९३	२१६९	१४३५९	६५४०	८८२	२३९५०	१२२४४१	२११६	९१
३]	माजलगांव	१९८९-९०	२१०५	८५८९	९५९७	३४७१	२३७६३	९१८७४	१९५३	१५२९
		१९९०-९१	२८१६	११६१५	९५९१	३२८१	२७३०३	१०६८३६	२११८	१५१९
		१९९१-९२	२३३५	१४८३८	१२४९५	२४२२	३३०९०	१२६१५१	२२९५	६९०
		१९९२-९३	८५७	५८३१	३७८०	१०९६	११५६४	११८२९७	२५९५	३९१

तदता क्रमांक ३.२ मुद्दे चालू.

१	२	३	१४	१५	१६	१७	१८	१९	२०	२१
४] अंबाजोगाई	१९८९-९०	१५१६	५२८८	७७९२	६७८१	२३३८४	१००७५४	१७२८	१५७६	
	१९९०-९१	३३११	७८१२	७१०८	५०७६	२३२७७	९४०९६	३५११	१५६३	
	१९९१-९२	३६०८	८१२२	८९१९	५४९५	२६१४४	१२०१२३	२६२५	१८१२	
	१९९२-९३	२२५०	९९९८	८१०५	५३३१	२५६८४	१२६२११	२५२६	१६७०	
५] केज	१९८९-९०	४१२५	८५२२	४९१०	६७५४	२४३१८	११२५१०	२५९९	२२७२	
	१९९०-९१	४४६८	८६४२	४९९७	५५८२	२३६८९	१०८८३१	३१७२	२४१८	
	१९९१-९२	५४७३	८५०१	५५८१	८०२७	२७५८२	१२९३२४	२५२९	२६३०	
	१९९२-९३	५२११	८४०२	६२४०	९६१६	२९४६९	१५१३७८	३७२५	३०९७	
६] पाटोदा	१९८९-९०	४२२५	४९५७	४७५५	५०९८	१९०३५	८६२६७	१९६८	२१३९	
	१९९०-९१	१८८९	२११२	२२८	२६५४	६८८३	८५१६३	२३०१	२९१०	
	१९९१-९२	१७०८	१३०१	१६५	७७३	३९४७	१०४९३६	१४८९	३७३७	
	१९९२-९३	१५१३	१४२७	१३५	७४३	३८१८	१०६६५६	९८९	४६७७	
७] आष्टी	१९८९-९०	३११२	३४४९	१७०३	४७९२	१३०५६	८००७६	२२६१	३०२६	
	१९९०-९१	२०९९	३८६८	१५०९	३६१२	११०८८	७६५१५	४५४९	२७९५	
	१९९१-९२	३०६०	१३००	१६९२	३२८२	९३३४	१०४१६७	३००५	२९३३	
	१९९२-९३	३०५८	१२३०	६५३	३१३२	८०७३	१०८२५२	२९९३	२८८२	

तक्ता क्रमांक ३.२ पुटे चालू.

अ. क्र.	जिल्हा / तहसिल	वर्ष	एकूण फळे	एकूण भाजीपाला	एकूण फळे व भाजीपाला [२२ + २३]	संकीर्ण खादय पिके	एकूण खादय पिके [१९+२० + २१+२४+ २५]	कापूस	झंतर तंतू पिके	एकूण तंतू पिके [२७+२८]
१	२	३	२२	२३	२४	२५	२६	२७	२८	२९
	जिल्हा बेरीज	१९८९-९०	३५४१	३५८६९	३९४१०	१७५३	८१९१०९	२८८४४	४२३४	३३०७८
		१९९०-९१	४०७५	३४००८	३८०८३	४५७	८१५०११	२३५६२	४३४१	२७९०३
		१९९१-९२	३०१९	२५३६७	२८३८६	१४१७	८७५२४६	३९१७६	३३२५	४२५०१
		१९९२-९३	२४६७	२२१६४	२४६३१	१६०८	९००८६९	५६५३४	२०४५	५८५७९
	<u>तहसिल</u>									
१]	बीड	१९८९-९०	६८१	८६०८	९२८९	५७६	१७२०७५	२३५२	८८७	३२३९
		१९९०-९१	४१९	६०२६	६४४५	७४	१५२६९८	१४१८	२३४	१६५२
		१९९१-९२	२२९	७५०३	७७३२	३१२	११४००६	१२२३	२३०	१४५३
		१९९२-९३	२४८	७६३७	७८८५	३५९	१२१८८७	१२३१	३३१	१४६३
२]	गेवराई	१९८९-९०	३०९	५१७५	५४८४	३९२	१२९०९०	८४०६	६२६	९०३२
		१९९०-९१	३११	५३७७	५६८८	९८	१३७७८१	६४६८	७४५	७२१३
		१९९१-९२	२२२	-	२२२	-	१३१२५७	९४०७	-	९४०७
		१९९२-९३	१३४	-	१३४	-	१२४७८२	१५३५४	-	१५३५४
३]	माजगांव	१९८९-९०	३७९	३८१२	४१९१	१०१	९९६४८	१०९१९	५६३	११४८२
		१९९१-९२	४२६	४३३२	४७५८	९९	११५३३०	९११२	८१६	९९२८
		१९९१-९२	२६७	१३३	४००	१०	१२९५४६	१०३२७	४७०	१०७९७
		१९९२-९३	२३२	७४	३०६	५	१२१५९४	२०७९६	८६	२०८८२

[ ३२ ]

तद्वला क्रमांक ३.२ पुढे चालू.

१	२	३	२२	२३	२४	२५	२६	२७	२८	२९
४] अंबाजोगाई	१९८९-९०		४५०	४१३६	४५८६	१७६	१०८८२०	२१९५	७६९	२९६४
	१९९०-९१		४६३	४२०१	४६६४	६५	१०३८९९	१२०५	८६६	२०७१
	१९९१-९२		४६२	४१६२	४६२४	-	१२९१८४	१२९४०	६३७	१३५७७
	१९९२-९३		६१४	३१४०	२७५४	-	१३४१६१	१८६३७	७३८	१९३७५
५] केज	१९८९-९०		७८३	५८१८	६६०१	२०३	१२४१८४	८०२	१००१	१८०३
	१९९०-९१		७८०	६०६९	६८४९	२३	१२१२९३	१४०२	१२०६	२६०८
	१९९१-९२		६०५	५१३२	५७३७	१४३	१४०३६३	२३८९	१३८६	३७७५
	१९९२-९३		२७१	४६७२	४९४३	२२६	१६३३६९	२५९	२९०	५४९
६] पाटोदा	१९८९-९०		३०२	३६२९	३९३१	१३९	९४४३४	३३८	७९	४१७
	१९९०-९१		१०३७	३६१८	४६५५	४७	९५०७६	३२५	१०२	४२७
	१९९१-९२		६२८	४८१८	५४४६	८५७	११६४६५	२३८	३०७	५४५
	१९९२-९३		४३१	३०९६	३५२७	९२७	११६७७६	२५७	३३५	५९३
७] आष्टी	१९८९-९०		६३७	४६९१	५३२८	१६७	९०८५८	३८३२	३०९	४१४१
	१९९०-९१		६३९	४३८५	५०२४	५१	८८९३४	३६३२	३७२	४००४
	१९९१-९२		६०६	३६१९	४२२५	९५	११४४२५	२६५२	२९५	२९४७
	१९९२-९३		५३७	३५४५	४०८२	९१	११८३००	-	३६५	३६५

तक्ता क्रमांक २२ पुढे चालू

अ. क्र.	जिल्हा/तहसिल	वर्ष	मूईमूंग	जवस	सूर्यपूल	करडई	तीळ	इतर गळी- ताची धान्ये	एकूण गळी- ताची धान्ये [३० ते ३५]	तंबाखू	इतर औष- धी व मादक पदार्थ	एकूण औषधी व मादक पदार्थ [३७-३८]
१	२	३	३०	३१	३२	३३	३४	३५	३६	३७	३८	३९
	जिल्हा बेरीज	१९८९-९०	२९०४०	२०२५६	४७१०५	४३८२७	१२७२४	१०९१०	१६३८६२	१८	-	१८
		१९९०-९१	३३८४५	२०९५४	५९२३४	४१६९५	९६०१	९१८२	१७५२१८	१९	६६२	६८१
		१९९१-९२	२४५०४	११३९६	३१६८८	१८२३६	७८६१	६६२५	१००३१०	२५	१३५	१६०
		१९९२-९३	२४०८४	६२६४	२९५३४	१८८६०	७१४२	६३९५	९२२७९	३६	९३	१२९
	<u>तहसिल</u>											
१]	बीड	१९८९-९०	३२७८	३८७४	३८९२	४८५६	८६३	१२४८	१८०११	४	-	४
		१९९०-९१	४२६५	२०५	५२३८	४९५३	६५१	१०४६	१६३५८	६	१९	२५
		१९९१-९२	२९०७	५९	१३५६	२१५६	३८	६९६	७२१२	३	१८	२१
		१९९२-९३	३१२३	६७	१८२८	२२४४	४७	७७४	८०८३	४	१९	२३
२]	गेवराई	१९८९-९०	३१९७	४६६०	१२४५०	१३७०९	१७०६	२०७०	३७७९२	४	-	४
		१९९०-९१	४२१०	४९७०	१४५६९	११८९३	१७२५	१७९७	३९१६४	४	१६५	१६९
		१९९१-९२	१५००	-	८४२	-	-	-	२३४२	-	-	-
		१९९२-९३	५८७१	८४१	४१०५	४१८२	१३९०	-	१६३८९	-	-	-
३]	माजगांव	१९८९-९०	४३१४	४२३५	६०१८	९३५१	९८८	१६६७	२६५७३	-	-	-
		१९९०-९१	४३५९	५९९८	६०३५	९२३५	२८६	११४७	२७०६०	-	१४२	१४२
		१९९१-९२	२९३४	१५७८	४०१०	३३०८	२००	२७४	१२३०४	-	-	-
		१९९२-९३	२४६३	९१७	४८४५	३०९५	-	१२४	११४४४	-	-	-



तकता क्रमांक ३.२ पुटे धालू.

१	२	३	३०	३१	३२	३३	३४	३५	३६	३७	३८	३९
४] अंबाजोगाई	१९८९-९०	३२६५	१४३५	११६९३	४१९४	४६२४	१५८९	२७५००	-	-	-	-
	१९९०-९१	४८६७	१५०७	१२७३५	४४१७	३६६९	११३१	२८३२६	-	१५९	१५९	-
	१९९१-९२	५१९९	१३७५	१२९३५	४५२०	३०४०	११०५	२८१७६	-	-	-	-
	१९९२-९३	४१४३	१३२५	१४५८७	४८९०	४२२८	२४०५	३१५७८	-	-	-	-
५] केज	१९८९-९०	४३१८	४८९६	३६०२	२९३०	३७०९	२०७४	३१५२९	-	-	-	-
	१९९०-९१	५४३९	५२१६	४१५१	२४९२	२७४५	२०६६	२२७९९	-	१४१	१४१	-
	१९९१-९२	६०९९	७१७९	९७२१	४१५१	३८३१	१९१०	३२८९१	६	९९	१०५	-
	१९९२-९३	२१५२	१९६०	११६२	१०२०	७६०	५०५	७५५९	५	५९	६४	-
६] पाटोदा	१९८९-९०	३७५१	५४७	४९३८	३०१२	५३९	३६०	१३१४७	७	-	-	७
	१९९०-९१	४५००	९३६	८५३६	३२१५	२५७	४४६	१७८९०	५	७	१२	१२
	१९९१-९२	२३१५	४४५	७४९	११०१	४१७	११६१	६१८८	८	२	१०	१०
	१९९२-९३	२६३२	३९५	८५७	९२९	३८७	११०९	६३०९	१७	-	१७	१७
७] आढटी	१९८९-९०	६२१७	६०९	४५१२	५७७५	२९५	१९०२	१९३१०	३	-	-	३
	१९९०-९१	६२१५	१४२२	८६७०	५४९०	२६८	१५४९	२३६१४	४	२९	३३	३३
	१९९१-९२	३५५०	७६०	२०७५	३०००	३३५	१४७७	१११९७	८	१६	२४	२४
	१९९२-९३	३७००	७५९	२१५०	२५००	३३०	१४७८	१०९१७	१०	१५	२५	२५

[ ३६ ]

तक्ता क्रमांक ३.२ पुढे चालू.

अ. क्र.	जिल्हा/तहसिल	वर्ष	चा-याची पिके	संकीर्ण अखादय पिके	एकूण अखादय पिके [२९+३६+३९+४०+४१]	लागवडी झालील एकूण क्षेत्र [२६+४२]	एकापेक्षा अधिक वेळा लागवडी झालील क्षेत्र	लागवडी झालील निव्वळ क्षेत्र
१	२	३	४०	४१	४२	४३	४४	४५
	जिल्हा बेरीज	१९८९-९०	२८४०५	२९५७	२२८३२०	१०४७४२९	१६४६३३	८८२७९६
		१९९०-९१	२३८८९	११५४	२२८८३८	१०४३८४९	१६३९९५	८७९८५४
		१९९१-९२	९०७१	८४४	१५२८८६	१०२८१३२	४६४५०	९८१६८२
		१९९२-९३	१२२१२	५६३	१६३७६२	१०६४६३१	७९२४४	९८५३८७
	<u>तहसिल</u>							
१]	बीड	१९८९-९०	४७९८	२७९	२६३३१	१९८४०६	६६५३१	१३१८७५
		१९९०-९१	२५६४	२३	२०६२२	१७३३२०	४१४४५	१३१८७५
		१९९१-९२	४८१	१४५	९३१२	१२३३१८	३८५	१२२९३३
		१९९२-९३	४८५	१४७	१०२००	१३२०८७	१०१९०	१२१८९७
२]	गेवराई	१९८९-९०	५५८६	७२४	५३१३८	१८२२२८	४४८३८	१३७३९०
		१९९०-९१	४७६७	२८६	५१५९९	१८९३८०	५२८५१	१३६५२९
		१९९१-९२	-	-	११७४९	१४३००६	-	१४३००६
		१९९२-९३	-	-	३१७४३	१५६५२५	२३२४०	१३३२८५
३]	माजलगांव	१९८९-९०	४४६९	३२३	४२८४७	१४२४९५	५६७७	१३६८१८
		१९९०-९१	३६९७	१९९	४१०२६	१५६३५६	२०३०४	१३६०५२
		१९९१-९२	११०	९	२३२२०	१५२७६६	१६७५८	१३६००८
		१९९२-९३	-	-	३२३२६	१५३९२०	७२३२	१४६६६८

तद्वत्ता क्रमांक ३.२ पुढे चालू

१	२	३	४०	४१	४२	४३	४४	४५
४]	अंबाजोगाई	१९८९-९०	४५८०	४८०	३५४२४	१५४२४४	३०२८६	११३९५८
		१९९०-९१	३४८७	१८३	३४२२६	१३८१२५	३०९२३	१०७२०२
		१९९१-९२	१२२५	-	४२९७८	१७२१६२	-	१७२१६२
		१९९२-९३	४५५४	-	५५५०७	१८९६६८	१७३५२	१७२३१६
५]	केज	१९८९-९०	४५७५	५७०	२८४७७	१५२६६१	९५२६	१४३१३५
		१९९०-९१	३६०२	१७२	२९३२२	१५०६१५	९४२७	१४११८८
		१९९१-९२	४७५६	३५४	४१८८१	१८२२४४	१५२४७	१६६९९७
		१९९२-९३	४६२४	२०५	१३००१	१७६३७०	९०२५	१६७३४५
६]	पाटोदा	१९८९-९०	६४९	४४४	१४६६४	१०९०९८	६७५७	१०२३४१
		१९९०-९१	२५३४	१५४	२१०१७	११६०९३	७८५७	१०८२३६
		१९९१-९२	७६९	२८९	७८०१	१२४२६६	१२८४२	१११४२४
		१९९२-९३	५४९	१६६	७६३३	१२४४०९	१०९८७	११३४२२
७]	आष्टी	१९८९-९०	३८४८	१३७	२७४३९	११८२९७	१०१८	११७२७९
		१९९०-९१	३२३८	१३७	३१०२६	११९९६०	११८८	११८७७२
		१९९१-९२	१७३०	४७	१५९४५	१३०३७०	१२१८	१२९१५२
		१९९२-९३	३०००	४५	१३३५२	१३१६५२	१३१८	१३०४३४

टीप :- १] नवे निमित्त धारूर व परळी या दोन तहसिलची माहिती उपलब्ध नसल्यामुळे पुन्या तहसिल प्रमाणेच माहिती देण्यात आली आहे.

२] सन १९८९-९० व १९९०-९१ ची माहिती स्थायी असून सन १९९१-९२ व १९९२-९३ ची माहिती अस्थायी स्वस्माची आहे.

आधार :- १] कृषि आयुक्तालय, पुणे.

२] तालुका निरिक्षक, भूमी अभिलेख, बीड.

[ ३८ ]  
तक्ता क्रमांक ३३

बीड जिल्हयातील मुख्य पिकांचे दर हेक्टरी उत्पन्न व एकूण उत्पादन १९९४-९५  
या वर्षाकरिता. [ अंतिम अंदाज ]

वर्षा १९९४-९५

अ. क्र.	पिकांचे नांव	दर हेक्टरी उत्पन्न उत्पन्न	
		[ किलोमध्ये ]	[ "००"टनामध्ये ]
१	२	३	४
१.	तांदूळ	७७८	४२
२.	गहू	१०३५	२३८
३.	ज्वारी	६४७	२१९४
४.	बाजरी	४८२	८१२
५.	बाली	-	-
६.	मका	८१६	३१
७.	नाचणी	-	-
८.	इतर धान्ये	१४३	१
९.	एकूण धान्ये	६१४	३३१८
१०.	हरभारा	५७८	१००
११.	तूर	२५५	१२७
१२.	उडीद	२७७	३१
१३.	मूग	२०३	४१
१४.	मसूर	-	-
१५.	इतर कडधान्ये	१३३	२१
१६.	एकूण कडधान्ये	२८०	३२०
१७.	जवस	५००	१
१८.	तीळ	२१८	२६
१९.	म्हूर्डमूग [ शोंग ]	६०७	१२५

तक्ता क्रमांक ३.३ पूढे चालू

१	२	३	४
२०.	मोहरी व राई	५००	१
२१.	एरंडी	५००	१
२२.	नारळ [ " ००० " नग ]	-	-
२३.	उस [ ड्रेस्ट केनच्या स्वस्मात ]	७६४७२	१४९१२
२४.	कापूस [ सरकी विरहीत गासडया ]	१०६	३८५
२५.	ताग	१६७	१
२६.	मेस्टा [ " ०० " गाठी ]	२१५	४३
२७.	तंबाखू	१०००	१
२८.	एकूणा ओषाधो व मादक द्रव्ये	-	-
२९.	आले	९१४	१८१
३०.	लाल मिरची	३९०	२३
३१.	हळद	९९७	७७९
३२.	बटाटे	२६२९	३९७

टीप:- १] आले या पिकाचे क्षेत्रा प्रत्यक्षात हेक्टर मध्ये घेतलेले आहे व उत्पादन टनामध्ये आहे.

२] उसाचे उत्पादन ड्रेस्ट केनच्या स्वस्मात आहे.

३] बाब क्रमांक := २६ [मेस्टा] :- १ गासडी = १८० किलो.

४] कापसाचे उत्पादन " ०० " गाठीच्या स्वस्मात आहे. १ गासडी = १७० किलो.

५] हळद पिकाखालील क्षेत्रा हेक्टर मध्ये व उत्पादन टनामध्ये आहे.

अध्यास:- कृषि आयुक्तालय, महाराष्ट्र राज्य, पुणे.

बीड जिल्ह्यातील विविध साधनांनी ओलीताखाली असलेले तहसिल निहाय क्षेत्रां तऱ्हे १९८९-९०, १९९०-९१, १९९१-९२ व १९९२-९३, या वर्षाकरिता. [क्षेत्र-हेक्टरमध्ये]

अ. क्र.	जिल्हा / तहसिल	वर्ष	ओलीताखालील क्षेत्रां पृष्ठाभागीय	ओलीताखालील क्षेत्रां विहीरी	ओलीताखालील निव्वळ क्षेत्रां	ओलीताखालील क्षेत्रां एकूण	एकूण लागवडी खालील क्षेत्रां	ओलीताखालील क्षेत्रांची एकूण लागवडी खालील क्षेत्रांची टक्केवारी.
१	२	३	४	५	६	७	८	९
	जिल्हा बेरीज	१९८९-९०	१०१५०५	९७४२२	१९८९२७	२३३८७३	१०४७४२९	२२.३३
		१९९०-९१	८३००९	१०८५७१	१९१५८०	२२९८१७	१०४३८४९	२२.०२
		१९९१-९२	७५५३३	११६२१९	१९१७५२	३६६६५२	१०२८१३२	३५.६६
		१९९२-९३	७९५००	८८१७२	१६७६७२	३५६१०६	१०६४६३१	३३.४५
	<u>तहसिल</u>							
१.	बीड	१९८९-९०	१११५५	१७४२८	२८५८३	३४७१३	१९८४०६	१७.५०
		१९९१-९२	२३२५	१८११५	२०४४०	३३५७०	१७३३२०	१९.३७
		१९९१-९२	-	-	-	६९८२६	१२३३१८	५६.६२
		१९९२-९३	३६४८	२७०८	६३५६	७३४५८	१३२०८७	५५.६१
२.	गेवराई	१९८९-९०	२५८४८	११५०५	३७३५३	४५३१०	१८२२२८	२४.८६
		१९९०-९१	१८१८४	१७०३०	३५२१४	४३७६६	१८९३८०	२३.११
		१९९१-९२	१३५०	१६४५०	१७८००	४१००६	१४३००६	२८.६७
		१९९२-९३	१५३५	१७२५०	१८७८५	५४७१०	१५६५२५	३४.९५
३.	माजगांव	१९८९-९०	१५४७३	१५८३८	३१३११	३६२८८	१४२४९५	२५.९६
		१९९०-९१	१५२२५	१३५४७	२८७७२	३६२०४	१५६३५६	२३.१५
		१९९१-९२	२०७००	३८१६७	५८८६७	५६८४९	१५२७६६	३७.२१
		१९९२-९३	६७३९	७१८७	१३९२६	४६०२४	१५३९२०	३९.६०

[७८]

तक्ता क्रमांक ३.४ पुढे पावू.

१	२	३	४	५	६	७	८	९
घ. अंबाजीगाई	१९८९-९०	१५०६४	१२२३२	२७२५६	३४४६५	१४४२४४	२३.८९	
	१९९०-९१	१२०८०	१२५३१	२४६११	३२८६१	१३८१२५	२३.७९	
	१९९१-९२	६४२	२१२२	२७६४	४५६६९	१७२१६२	२६.५३	
	१९९२-९३	१७२०९	४०५८	१४२६७	४७३४७	१८९६६८	२४.९६	
ग. केज	१९८९-९०	१२५६३	११७२०	२४२८३	२८१३१	१५२६६१	१८.४३	
	१९९०-९१	१०६४३	१७५८४	२८२२७	३१७२८	१५०६१५	२१.०७	
	१९९१-९२	१८७११	३०६२०	४९३३१	७०४९५	१८२२४४	३८.६८	
	१९९२-९३	३०४७३	३०३९१	६०५६४	५२४१८	१७६३७०	३९.७३	
द. पाटोदा	१९८९-९०	५७६८	१२०६७	१७८३५	२०९८२	१०९०९८	१९.२३	
	१९९०-९१	५१५१	१३९८५	१९१३६	२२४५४	११६०५३	१९.३४	
	१९९१-९२	१९३६७	२२५१०	४१८७७	२९९२३	१२४२६६	२४.०८	
	१९९२-९३	१२१३३	२०४२४	३२५५७	३१७७६	१२४४०९	२५.५४	
६. आडली	१९८९-९०	१५६३४	१६६३२	३२२६६	३३२८४	११८२९७	२८.१४	
	१९९०-९१	१२४०१	१५७७९	२८१८०	२९२३४	११९९६०	२४.३७	
	१९९१-९२	१४७६३	६३५०	२१११३	५२८८४	१३०३७०	४०.५६	
	१९९२-९३	१४७६३	६२५४	२१०१७	५०३७३	१३१६५२	३८.२६	

[ ४१ ]

टीप:- १] नव निर्मित धातूर व परळी या क्षेत्र तहसिलची माहिती उपलब्ध नसल्यामुळे वरवी तहसिल प्रमाणेच माहिती देण्यात आली आहे. २. सन १९८९-९० व १९९०-९१ ची माहिती पूर्ण तहसिली स्वस्माची असून सन १९९१-९२ व १९९२-९३ ची माहिती अर्धतहसिली स्वस्माची आहे.

आधारे :- १] कृषि आयुक्तालय, पुणे. २] तालुका निरीक्षक, मूनी अभिलेखा, बीड.

तक्ता क्रमांक ३. ५

बोड जिल्ह्यातील निरनिराळ्या पिकाखालील ओलीताचे तहसिल निहाय क्षेत्रा त्तन १९८९-९०, १९९०-९१, १९९१-९२ व १९९२-९३ या वर्षाकरिता. [क्षेत्रा हेक्टरमध्ये]

अ. क्र.	जिल्हा / तहसिल	वर्ष	तांदूळ	गहू	ज्वारी			बाजरी	मका	नाचणी	इतर तूण धान्ये	एकूण तूण धान्ये [४+५+८+९+१०+११+१२]
					खारीप	रब्बी	एकूण					
१	२	३	४	५	६	७	८	९	१०	११	१२	१३
<b>जिल्हा बेरीज</b>												
		१९८९-९०	५८९३	३१८९१	१२१२	४६०५६	४७२६८	१५३९	३४६९	-	८५१	९०९११
		१९९०-९१	६५१५	२२८२६	१५७९	५१६३८	५३४१७	१३५६	३१३५	-	७५०	८७९८९
		१९९१-९२	५०३८	२८१०२	३०६०	५४४६३	५७५२३	७७००	३७३८	७३	३७३८	१०५९१२
		१९९२-९३	४६४०	२५५६९	३३०१	५४१६१	५७४६२	६७२०	२७२८	-	२९८१	१००१००
<b>तहसिल</b>												
<b>१] बोड</b>												
		१९८९-९०	३८५	४३७८	-	५३७८	५३७८	-	६७८	-	२४	१०८४३
		१९९०-९१	१३१५	३३५६	-	९९५९	९९५९	-	७४६	-	१०७	१५४८३
		१९९१-९२	२२०३	७१६८	-	८४१२	८४१२	७८३	६७८	-	१११३	२०३५७
		१९९२-९३	२०५१	४१५३	-	९९५८	९९५८	१९५८	७२७	-	११६०	२०००७
<b>२] गेवराई</b>												
		१९८९-९०	१२७५	४९७८	१०२	९४३६	९५३८	-	२८५	-	२३२	१६३०८
		१९९०-९१	१३८३	५२५१	३०४	९९६८	१०२७२	-	२७८	-	३५	१७१३८
		१९९१-९२	४१३	३३६९	-	९९५०	९९५०	-	३६०	-	-	१४०९२
		१९९२-९३	२९३	३६३४	३००	९३६०	९६६०	-	४०५	-	-	१३९९२
<b>३] माजलगांव</b>												
		१९८९-९०	७९२	४६५४	-	९३२७	९३२७	६१२	२०५	-	७५	१५६६५
		१९९०-९१	६१५	४९५८	१३०	८९७६	९१०६	६९८	२०३	-	५१	१५६३१
		१९९१-९२	४२३	५८००	३१२	८५९६	८९०८	१४९६	३०५	-	६१	१६९९३
		१९९२-९३	५४९	५०५७	३३६	८४०८	८७४४	१६५३	२७५	-	५८	१६३३६



तक्ता क्रमांक ३.५ पुढे चालू

१	२	३	४	५	६	७	८	९	१०	११	१२	१३
४] अंबाजोगाई	१९८९-९०	१६४८	५२०४	७९४	६९२४	७७१८	९२७	५५४	-	८५	१६१३६	
	१९९०-९१	१७२२	२३६८	८२३	७६९८	८५२१	६५८	५०७	-	७६	१३८५२	
	१९९१-९२	-	१०२५	१०३९	११५४६	१२५८५	५४२१	२४५	-	-	१९२७६	
	१९९२-९३	-	२४७८	९६८	११३७५	१२३४३	३१०९	३१५	-	-	१८२४५	
५] कैज	१९८९-९०	९०६	५२१२	-	४८५३	४८५३	-	१०५२	-	३२९	१२३५२	
	१९९०-९१	८४३	४८८३	९६	४९१५	५०११	-	८३३	-	३६२	११९३२	
	१९९१-९२	९६९	५२६१	७५	५०६८	५१४३	-	१३६०	७३	८१५	१३६२१	
	१९९२-९३	८२०	४५७५	१३८	६१०३	६२४१	-	२१०	-	-	११८४६	
६] पाटीदा	१९८९-९०	८३	३९१९	-	४३५२	४३५२	-	१०३	-	८७	८५४४	
	१९९०-९१	-	१३४२	१०५	४३३३	४४३८	-	१५९	-	८६	६०२५	
	१९९१-९२	२४५	१८२२	९५९	४२५३	५२१२	-	१५०	-	१०१९	८४४८	
	१९९२-९३	१२७	१९९५	८७९	३४१९	४२९८	-	१४६	-	१०७०	७६३६	
७] आष्टी	१९८९-९०	८०४	३५४६	३१६	५७८६	६१०२	-	५९२	-	१९	११०६३	
	१९९०-९१	७१८	६६८	३२१	५७८९	६११०	-	४०९	-	२३	७९२८	
	१९९१-९२	७८५	३६५७	६७५	६६३८	७३१३	-	६४०	-	७३०	१३१२५	
	१९९२-९३	८००	३६७७	६८०	५५३८	६२१८	-	६५०	-	६९३	१२०३८	

[ ४३ ]

तक्ता क्रमांक ३.५ पुढे चालू.

अ. क्र.	जिल्हा/ तहसिल	वर्ष	हरभारा	तूर	मूग	इतर कड धान्ये	स्कूण कड धान्ये	स्कूण अन्न धान्ये	उस	स्कूण मता- ल्याचे पदार्थ	स्कूण फळे	स्कूण भाजी- पाला	स्कूण फळे व भाजी पाला	सक्रीप खादय पिके	स्कूण खादय पिके
१	२	३	१४	१५	१६	१७	१८	१९	२०	२१	२२	२३	२४	२५	२६
	जिल्हा बेरीज	१९८९-९०	१०३०३	१३७५६	५३६	९४३३	३४०२८	१२४९३९	१७४१२	१५९८०	१७९०	८१४७	९९३७	-	१६८२६८
		१९९०-९१	१४४६६	१३३४६	४७७	२३६७	३०६५६	११८६४५	२२००१	१५२४५	२०६०	१७३२४	१९३३४	-	१७५२७५
		१९९१-९२	२१४२४	४५७८२	१४१८१	२३८६८	१०५२५५	२१११६७	१९२४५	१२८६८	४३६८	२४४८४	२८८५२	११३२	२७३२६४
		१९९२-९३	१७०७९	४६१२४	१३९७९	१६०१४	९३१९२	१९३२९२	२०३२३	१११२२	४७०४	२०२१९	२४९२३	१०६०	२५०७२०
	<u>तहसिल</u>														
	१] बीड	१९८९-९०	१४२८	१३४२	११२	१४६६	४३४८	१५१२१	३९७६	३७८५	३३२	१७०८	२०४०	-	२४९९२
		१९९०-९१	१६५८	१३३८	-	१४१	३१३७	१८६२०	२३६५	२७४८	२१९	३१०९	३३२८	-	२७०६१
		१९९१-९२	२९७८	८३५७	६३८२	५१२५	२२८४२	४३१९९	२२३५	२६९२	५३०	५३४०	५८७०	५६८	५४५६४
		१९९२-९३	३३१२	७७३६	६५५२	५२२४	२२८२४	४२८३१	२४१३	२७६१	५४४	५७८९	६३३३	६१२	५४९५०
	२] गेवराई	१९८९-९०	४२६१	५२१२	९८	८४३	१०४१४	२६७२२	२९२७	१८९४	१३२	११७९	१३११	-	३२८५४
		१९९०-९१	४६८४	४३१२	७८	२३१	९३०५	२६४४३	३९८५	१९३५	२१३	२७४३	२९५६	-	४६३१९
		१९९१-९२	२६७६	१०४६१	-	१०७७	१४२१४	२८३०६	-	११४	३०४	-	३०४	-	२८७२४
		१९९२-९३	२१६९	१४३५९	६५	८८२	१७४७५	३१४६७	२११६	९१	१३४	-	१३४	-	३३८०८
	३] माजगांव	१९८९-९०	१४०१	१५८५	४२	९६४	३९९२	१९६५७	१९५३	१५२९	१९४	४१०	६०४	-	२३७४३
		१९९०-९१	२३२८	१६५६	४८	२५९	४२९१	१९९२२	२११८	१५१९	२११	२०७०	२३६१	-	२५९२०
		१९९१-९२	२३३	४८३८	९५	१४८९	८७५७	२५७५०	२२९५	५२२	३२९	२१७३	२५०२	१०	३१०७९
		१९९२-९३	८५९	५८३१	८०	११३४	७९०४	२४२४०	२५९५	२७६	२५०	३३६	५८६	११	२७७०८

तक्ता क्रमांक ३. ५ पुढे चालू

१	२	३	१४	१५	१६	१७	१८	१९	२०	२१	२२	२३	२४	२५	२६
४] अंबाजोगाई	१९८९-९०	१११४	१०८७	८७	१७०६	३९२४	२०१३०	१७२८	१५७६	१८२	१३७१	१५५३	-	२४९८७	
	१९९०-९१	२२१७	१२८३	१०२	४१५	४०१७	१७८६९	३५११	१५६३	२५७	२२२४	२४८१	-	२५४२४	
	१९९१-९२	-	८१२२	९१९	१६८०	१०७२१	२९९९७	५०८६	८१०	-	-	-	-	३५८९३	
	१९९२-९३	-	४०४६	११०५	१५१५	६६६६	२४९११	४४३८	६४५	८०९	-	८०९	-	३०८०३	
५] कैज	१९८९-९०	४७६	१५३१	१८५	१०३२	३२२४	१५५७६	२५९९	२२७२	२५९	११६३	१४२२	-	२१८६९	
	१९९०-९१	१५३२	१५७१	२१०	३९२	३७०५	१५६३७	३१७२	२४०६	२७७	३१८२	३४५९	-	२४६७४	
	१९९१-९२	८७२७	८७६३	५१००	९००९	३१५९९	४५२२०	३३५०	२५५०	१००४	६५८०	७५८४	२४१	५८९४५	
	१९९२-९३	७१२६	८३९५	४४२०	९६०	२०९०१	३२७४७	२५९५	-	४१०	४८०८	५२१८	१५९	४०७१९	
६] पाटोदा	१९८९-९०	६६६	१४८७	१२	७३८	३२०३	११७४७	१९६८	१९०६	१८४	६२५	८०९	-	१६४३०	
	१९९०-९१	१२८२	१७९३	३९	२८३	३३९७	९४२२	२३०१	२३७७	३१७	१७७६	२०९३	-	१६१९३	
	१९९१-९२	१७०८	१३०१	१६५	८१३	३९८७	१२४३५	१६३३	३३१९	१४३१	४०९५	५५१६	१५३	२३०५६	
	१९९२-९३	१५१३	१४२७	१३५	१४५१	४५२६	१२१६२	११५१	४४३७	१८०९	४५१३	६३२२	१६३	२४२३५	
७] आष्टी	१९८९-९०	६५७	१५१२	-	२६८४	४८५३	१५९१६	२२६१	३०१८	५०७	१६९१	२१९८	-	२३३९३	
	१९९०-९१	७६५	१३९३	-	६४६	२८०४	१०७३२	४५४९	२६९७	४८६	२३२०	२७०६	-	२०६८४	
	१९९१-९२	३०००	३९४०	१५२०	४६७५	१३१३५	२६२६०	४६४६	२८६१	७८०	६२९६	७०७६	१६०	४१००३	
	१९९२-९३	२१००	४३३०	१६१८	४८४८	१२८९६	२४९३४	५०१५	२९१२	७४८	४७७३	५५२१	११५	३८४९७	

[ ५४ ]

तक्ता क्रमांक ३.५ पुढे चालू

अ. क्र.	जिल्हा/ तहसिल	वर्ष	कापूस	इतर तंतू पिके	एकूण तंतू पिके [२७-२८]	मूईमूग	जवस	करडई	इतर गळी- ताची पिके	एकूण गळी- ताची पिके [३०-३१- ३२-३३]	तंबाखू	इतर औषाधी व मादक पदार्थ	एकूण औषाधी व मादक पदार्थ [३५-३६]
१	२	३	२७	२८	२९	३०	३१	३२	३३	३४	३५	३६	३७
	जिल्हा बेरीज	१९८९-९०	९७२६	४५७	१०१८३	१८३०६	५२९६	३८४५	१८३०२	४५७४९	१८	-	१८
		१९९०-९१	१०३०६	३२७	१०६३३	२४९२१	२८१०	-	१०८८८	३८६१९	१८	३	२१
		१९९१-९२	१०५७९	१८३८	१२४१७	२५८७१	६०९९	१३१०६	२९१८७	७४२६३	१६	२१०	२३६
		१९९२-९३	१९५२७	१६२७	२११५४	२२३५६	४९५६	११५५१	३८१७३	७७०३६	२३	१३८	१६१
	<u>तहसिल</u>												
१]	बीड	१९८९-९०	१३३०	१५८	१४८८	२२७८	३९९	५५८	२४६७	५७०२	४	-	४
		१९९०-९१	१३११	१५	१३२६	३२६५	६९	-	१३६४	४६९८	६	-	६
		१९९१-९२	१४६२	२५४	१७१६	३१०७	१७९	२३५६	५२१५	१०८५७	४	२१	२५
		१९९२-९३	१७६८	२५२	२०२०	३१२३	१९२	२२४४	८२५३	१३८१२	३	२३	२६
२]	गेवराई	१९८९-९०	९८७	१०२	१०८९	२१९७	११७८	८९०	४०८६	८३५१	४	-	४
		१९९०-९१	१००५	७४	१०७९	३२१०	३१७	-	२४४९	५९७६	४	-	४
		१९९१-९२	-	-	-	४११०	५९८	५४६९	२१०५	१२३८२	-	-	-
		१९९२-९३	५३५४	-	५३५४	५८७१	-	४१८२	५४९५	१५५४८	-	-	-
३]	माजलगांव	१९८९-९०	४५२८	१३८	४६६६	३१७८	११६३	६००	४१४६	८०८७	-	-	-
		१९९०-९१	५१४२	५२	५१९४	२३५१	२२८	-	१९९६	४५७५	-	-	-
		१९९१-९२	२६८५	४७०	३१५५	२९३४	१५७८	३३०८	१४७२०	२२५४०	-	-	-
		१९९२-९३	१८४६	२८६	२१३२	१४६३	९१४	३०९५	१०७१२	१६१८४	-	-	-

[ ४६ ]

तदता क्रमांक ३. ५ पुटे चालू

१	२	३	२७	२८	२९	३०	३१	३२	३३	३४	३५	३६	३७
४] अंबाजोगाई	१९८९-९०	६५४	५२	७०६	१९६५	४१०	९२७	३४००	६७०२	-	-	-	-
	१९९०-९१	७०८	६३	७७१	२८६७	४५९	-	२३९०	५७१६	-	-	-	-
	१९९१-९२	३९४०	६३७	४५७७	५१९९	-	-	-	५१९९	-	-	-	-
	१९९२-९३	७५५३	७३३	८२८६	२१४३	१००	२००	५८१५	८२५८	-	-	-	-
५] केज	१९८९-९०	३८९	-	३८९	२४२८	१२२९	१५२	२०६४	५८७३	-	-	-	-
	१९९०-९१	४२३	६८	४९१	४४९६	२७४	-	१२८७	६०५७	-	-	-	-
	१९९१-९२	४८१	२९३	७७४	४५७६	१४९३	२५१	२६००	८९२०	-	१५३	१५३	-
	१९९२-९३	९१३	१८४	१०९७	३७२७	१४०८	४२३	३१८२	८७४०	-	७५	७५	-
६] पाटोदा	१९८९-९०	१४३	७	१५०	३७५१	३०८	-	३३६	४३९५	७	-	-	७
	१९९०-९१	१०	१२	२२	४३९६	५४७	-	४३२	५३७५	४	३	-	७
	१९९१-९२	३११	१०५	४१६	११३५	७५१	९१३	२५१६	५३१५	७	६	-	१३
	१९९२-९३	२९५	१०७	४०२	१२१४	९१२	८१७	२७३२	५६७५	१३	५	-	१८
७] आष्टी	१९८९-९०	१६९५	-	१६९५	२५०९	६०९	७१८	२८०३	६६३९	३	-	-	३
	१९९०-९१	१७०७	४३	१७५०	४३३६	९१६	-	९७०	६२२२	४	-	-	४
	१९९१-९२	१७००	७९	१७७९	४८१०	१५००	८०९	२०३१	९१५०	५	३०	-	३५
	१९९२-९३	१७९८	६५	१८६३	४८१५	१४३०	५९०	१९८४	८८१९	७	३५	-	४२

तदता क्रमांक ३.५ पुढे चालू

अ. क्र.	जिल्हा/तहसिल	वर्ष	चा-यांची पिके	संकीर्ण अखादय पिके	एकूण अखादय पिके [२९+३४+३७+३८ +३९]	ओलीताखालील एकूण क्षेत्र [२६+४०]
१	२	३	३८	३९	४०	४१
	जिल्हा बेरीज	१९८९-९०	९६५५	-	६५६०५	२३३८७३
		१९९०-९१	५२६९	-	५४५४२	२२९८१७
		१९९१-९२	५४४४	१०३८	९३३८८	३६६६५२
		१९९२-९३	५९५२	१०८३	१०५३८६	३५६१०६
	<u>तहसिल</u>					
१]	बीड	१९८९-९०	२५२७	-	९७२१	३४७१३
		१९९०-९१	४७९	-	६५०९	३३५७०
		१९९१-९२	२६३९	२५	१५२६२	६९८२६
		१९९२-९३	२६२३	२७	१८५०८	७३४५८
२]	गेवराई	१९८९-९०	३०१२	-	१२४५६	४५३१०
		१९९०-९१	१३८८	-	८४४७	४३७६६
		१९९१-९२	-	-	१२२८२	४१००६
		१९९२-९३	-	-	२०९०२	५४७१०
३]	माजगांव	१९८९-९०	४९२	-	१३२४५	३६९८८
		१९९०-९१	५१५	-	१०२८४	३६२०४
		१९९१-९२	७५	-	२५७७०	५६८४९
		१९९२-९३	-	-	१८३१६	४६०२४

[ २४ ]

तक्ता क्रमांक ३.५ पुढे चालू

१	२	३	३८	३९	४०	४१
४] अंबाजोगाई		१९८९-९०	२०७०	-	९४७८	३४४६५
		१९९०-९१	९५०	-	७४३७	३२८६१
		१९९१-९२	-	-	९७७६	४५६६९
		१९९२-९३	-	-	१६५४४	४७३४७
५] केज		१९८९-९०	-	-	६२६२	२८१३१
		१९९०-९१	५०६	-	७०५४	३१७२८
		१९९१-९२	१०९९	६०४	११५५०	७०४९५
		१९९२-९३	१२९२	४९५	११६९९	५२४१८
६] पाटीदा		१९८९-९०	-	-	४५५२	२०९८२
		१९९०-९१	८५७	-	६२६१	२२४५४
		१९९१-९२	७८१	३४२	६८६७	२९९२३
		१९९२-९३	९७५	४७१	७५४१	३१७७६
७] आष्टी		१९८९-९०	१५५४	-	९९१	३३२८४
		१९९०-९१	५७४	-	८५५०	२९३३४
		१९९१-९२	८५०	६७	११८८१	५२८८४
		१९९२-९३	१०६२	९०	११८७६	५०३७३

[ ३९ ]

टीप:-१] नव निर्मित धारूर व परळी या दोन तहसिलची माहिती उपलब्ध नसल्यामुळे जुन्या तहसिल प्रमाणेच

माहिती देण्यात आली आहे.

२] सन १९८९-९० व १९९०-९१ ची माहिती पूर्ण सुधारित स्वस्माची असून सन १९९१-९२ व १९९२-९३ ची माहिती अस्थायी स्वस्माची आहे.

आधार:- १] कृषि आयुक्तालय, पुणे.

२] तालुका निरीक्षक, भूमी अभिलेखा, बीड.

तक्ता क्रमांक ३.६ [ अ ]

बीड जिल्ह्यातील तहसिल निहाय सिंचन विहीरी व इतर विहीरी सन १९८९-९०, १९९०-९१, १९९१-९२ व १९९२-९३ या वर्षाकरिता.

अ.क्र.	जिल्हा/तहसिल	एकूण सिंचन विहीरींची संख्या				वापरात असलेल्या विहीरींवर बसविलेले							
		१९८९-९०	१९९०-९१	१९९१-९२	१९९२-९३	डिझेल पंप				विजेचे पंप			
						१९८९-९०	१९९०-९१	१९९१-९२	१९९२-९३	१९८९-९०	१९९०-९१	१९९१-९२	१९९२-९३
१	२	३	४	५	६	७	८	९	१०	११	१२	१३	१४
	जिल्हा बेरीज तहसिल	४०९२३	४०४९४	४१७२५	४१७९१	१८०८	२३९७	२०८६	१८०२	१५१९९	१५९९०	२८४७०	२५३८२
१.	बीड	५७११	५७११	५८४०	५८४०	४७५	४७५	२५०	२५०	१९७५	१९७५	५८४०	५८४०
२.	गेवराई	३४७१	३५१४	५७९३	५९०८	८७	८९	८४	८४	११२८	१३	६१६३	६४१३
३.	माजलगांव	४३३५	४३३५	४३६०	४३६०	५०	१४८	२१३	२१८	२३५	३५०	१२९२	१५९२
४.	अंबाजोगाई	५६४७	५६६५	५७९७	५८०२	३१५	३१०	२२५	२२५	१२०५	१२५२	१५२०	१६१०
५.	केज	७७९७	७६२०	६४३२	५८६५	१५०	६०५	६०९	३३३	७३३१	८३२८	९३४६	५८१०
६.	पाटोदा	५३५७	५०४४	५३००	५८१३	१५५	१९४	११५	१०२	१७८६	२५१२	२५४९	२५५७
७.	आष्टी	८६०५	८६०५	८२०३	८२०३	५७६	५७६	५९०	५९०	१५३९	१५६०	१७६०	१५६०

[ ५० ]



तक्ता क्रमांक ३. ६ [अ] पुढे चालू

अ. क्र.	जिल्हा / तहसिल	वापरात नसलेल्या सिंचन विहोरींची संख्या				इतर विहोरींची संख्या			
		१९८९-९०	१९९०-९१	१९९१-९२	१९९२-९३	१९८९-९०	१९९०-९१	१९९१-९२	१९९२-९३
१	२	१५	१६	१७	१८	१९	२०	२१	२२
	जिल्हा बेरीज	३९३९	३९७०	३६०५	३६५५	८६७४	८७७०	८७९२	९२१८
	<u>तहसिल</u>								
१]	बीड	६५०	६५०	६५०	३७२	२२३५	२२३५	२२३५	२६०८
२]	गेवराई	५१८	५२१	३३०	३५०	७४०	७४५	७४८	७६२
३]	माजलगांव	३८१	३८०	३५०	१७५	१५३७	१५३५	१५३९	१५४१
४]	अंबाजोगाई	५८४	६१२	५५९	५६०	११७५	१२२८	१२३०	१२३८
५]	केज	३७०	३७६	३८१	३६१	१०२१	१०२६	१०२९	१०४०
६]	पाटोदा	४६५	४६५	४६५	४६५	१३६३	१४१५	१४१८	१४३१
७]	आष्टी	९७१	९६६	९७०	३७२	६०३	५८६	५९३	५९८

टीप :- १] नव निर्मित धारूर व परळी या दोन तहसिलची माहिती उपलब्ध नसल्यामुळे जुन्या तहसिल प्रमाणेच माहिती देण्यात आली आहे.

२] सन १९८९-९० व १९९०-९१ ची माहिती पूर्ण सुधारित स्वस्माची असून सन १९९१-९२ व १९९२-९३ ची माहिती अस्थायी स्वस्माची आहे.

आधार :- १] कृषि आयुक्तालय, पुणे.

२] तालुका निरीक्षक, भूमी अभिलेखा, बीड.

[ ५२ ]

तक्ता क्रमांक ३. ६ [ ब ]

बीड जिल्ह्यातील तहसिलनिहाय कुपनलिका, हातपंप व विद्युत पंप बाबतची आकडेवारी सन १९९४-९५ या वर्षाअखेर.

अ.क्र.	तहसिल	एकूण	एकूण बसविलेले		चालू असलेले	
		यशास्ती कुपनलिका	हातपंप	विद्युत पंप	हातपंप	विद्युत पंप
१	२	३	४	५	६	७
१]	बीड	१००८	८९९	१२३	८२८	११८
२]	गेवराई	६२७	५७५	७०	२४७	६६
३]	माजलगांव	८९१	७८१	१३४	७१८	१२४
४]	अंबाजोगाई	७२२	६४४	११४	५८०	१०८
५]	केज	९९८	८८९	१२७	८६८	१२३
६]	पाटोदा	६२०	५५२	८५	५४२	८३
७]	आष्टी	८५४	७८२	८६	७३३	८४
एकूण		५७२०	५१२२	७३९	४५१६	७०६

टीप:- नवनिर्मित दोन तहसिलची माहिती उपलब्ध नसल्यामुळे जुन्याच तहसिलची माहिती देण्यात आली आहे.

आधार:- १] वरिष्ठ भू-वैज्ञानिक, भू-जल सर्वेक्षण व विकास यंत्रणा, बीड. २] उप अभियंता [ यांत्रिकी ] भू-जल सर्वेक्षण व विकास यंत्रणा, जिल्हा परिषद, बीड.

तक्ता क्रमांक ३. ७

बीड जिल्ह्यातील विहीरी खोरीज लघु पाटबंधा-यांचे आकडेवारी १९९४-९५ या वर्षाकरिता.

अ. क्र.	तहसिल/जिल्हा	उपयोगात नसलेली कामे			उपयोगात असलेली कामे			वापरातील कामाचे लाभ क्षेत्र [ हेक्टर ]			ओलीताखातील निव्वड क्षेत्र [ हेक्टर ]						
		जिल्हा परिषद	राज्य शाज-सकूण गी व सहकारी	राज्य परिषद	राज्य शाज-सकूण गी व सहकारी	जिल्हा परिषद	राज्य शाज-सकूण गी व सहकारी	जिल्हा परिषद	राज्य शाज-सकूण गी व सहकारी	जिल्हा परिषद	राज्य शाज-सकूण गी व सहकारी	राज्य शाज-सकूण गी व सहकारी					
१	२	३	४	५	६	७	८	९	१०	११	१२	१३	१४	१५	१६	१७	१८
तहसिल																	
१]	बीड	५	-	-	५	७१	२०	-	९१	१७६७	६७१४	-	८४८१	-	१५	-	१५
२]	गेवराई	३	-	-	२	६६	१२	-	७८	२५९४	३६८२	-	६२७६	-	२२	-	२२
३]	माजलगांव	-	-	-	-	३०	७	-	३७	११३९	२२८४	-	३४२३	-	३७	-	३७
४]	अंबाजोगाई	६	-	-	६	३८	६	-	४४	१०११	१४५३	-	२४६४	-	६	-	६
५]	केज	१२	-	-	१२	८१	१०	-	९१	२८५२	३९७५	-	६०२७	-	३८	-	३८
६]	पाटीदा	५	-	-	५	७४	१४	-	८८	३०७४	४७८९	-	७८६३	-	२८८	-	२८८
७]	आष्टी	४	-	-	४	११०	१६	-	१३	३२८०	३६७२	-	६९५२	-	६०	-	६०
८]	धारूर	-	-	-	-	५	५	-	५	-	२१२५	-	२१२५	-	८	-	८
९]	परळी	-	-	-	-	-	७	-	७	-	२६१९	-	२६१९	-	७	-	७
सकूण		३४	-	-	३४	४७०	९७	-	५६७	१४९१७	३१३१३	-	४६२३०	-	४८१	-	४८१

टीप:- खाजगी व सहकारी यांची माहिती उपलब्ध नाही.

आधार:- १] कार्यकारी अभियंता, लघु पाटबंधारे विभाग, जिल्हा परिषद, बीड. २] कार्यकारी अभियंता, बीड पाटबंधारे विभाग, बीड. ३] जिल्हा उपनिबंधक, सहकारी संस्था, बीड.

तक्ता क्रमांक ३.८

बीड जिल्ह्यातील मोठे व मध्यम पाटबंधारे प्रकल्प यामुळे भिजणारे क्षेत्र व मिळणारे फायदे १९९४-९५ या वर्षाकरिता.

अ. क्र.	बाब	मोठे प्रकल्प		
		१	२	३
१	२	३	४	५
१.	प्रकल्पाचे नांव	जायकवाडी प्रकल्प टप्पा-२ [ उजवा कालवा ]	माजलगांव प्रकल्प	मांजरा प्रकल्प
२.	प्रकल्पाचे स्थान	बीड	ता. माजलगांव जिल्हा. बीड,	धानेगांव ता. केज जिल्हा. बीड.
३.	अ] काम पूर्ण होण्याचे वर्ष	१९८८	१९८६	१९८४
	ब] अपूर्ण असल्यास पूर्ण होण्याचे संभाव्य वर्ष	-	-	-
	क] प्रकल्पाचा अंदाजीत खर्च [ रुपये लाखात ]	८०४१	४३१४८	३३६२
४.	<u>धारण</u>			
	अ] मंजूर झालेली उंची [ मिटर मध्ये ]	-	३३	२५.६०
	ब] पूर्ण झालेली उंची [ मिटर मध्ये ]	-	३३	२५.६०
५.	<u>कालवा</u>		डावा कालवा	उजवा कालवा
	अ] एकूण लांबी [ कि.मी. मध्ये ]	१३२	१६५ ९०	७८
	ब] पूर्ण झालेली लांबी [ कि.मी. मध्ये ]	१३२	१६५ ९०	७८

तक्ता क्रमांक ३.८ पुढे चालू

१	२	३	४	५
६]	कमाल क्षमता [ दशलक्ष घन. मिटर ]	२९०९	४५४	२५२
७]	३१.३.१९९५ चा प्रत्यक्ष साठा [ द. ल. घ. मी. ]	१६००	२३९	३६
८]	स्कूण लामा क्षेत्र [ हेक्टर ]	५९९००	१, ३१, ५२०	३६९८०
९]	लामा क्षेत्राखालील लागवडी लायक क्षेत्र [ हेक्टर ]	५३९१०	१, १९, ४००	२३६९०
१०]	प्रकल्प पूर्ण झाल्यावर औलीताखाली येणारे क्षेत्र [ हेक्टर ]	४१६८२	९३८८५	१८२२३
११]	सध्या [ ९४ - ९५ ] औलीताखाली असलेले क्षेत्र [ हेक्टर ]			
	अ] बारमाही	४४००	१७७९	८०७०
	ब] हंगामी	२७८०	१९९५	२७४

[ ५५ ]

तक्ता क्रमांक ३.८ पुढे चालू

अ. क्र.	बाब	मध्यम प्रकल्प							
		१	२	३	४	५	६	७	८
१	२	६.	७.	८.	९.	१०.	११.	१२.	१३.
१]	प्रकल्पाचे नांव	बिंदुसरा	बाँधोगांव	वान	महासांगवी	सिंदफणा	मेहकरी	कडा	कांबळी
	प्रकल्पाचे स्थान	पाली	बाँधोगांव	नागापूर	महासांगवी	हीगेवाडी	पिंपळगांव	नामोडी	धानोरा
२]		ता. बीड	ता. परळी	ता. परळी	ता. पाटोदा	ता. पाटोदा	ता. आष्टी	ता. आष्टी	ता. आष्टी
३]	अ) काम पूर्ण होण्याचे वर्ष	१९५५	१९७२	१९६८	१९६६	१९६६	१९६६	१९६६	१९६०
	ब) अपूर्ण असल्यास पूर्ण होण्याचे संभाव्य वर्ष	-	-	-	-	-	-	-	-
	क) प्रकल्पाचा अंदाजीत खर्च [ रुपये लाखात ]	८२.२६	४७.७४	१५४.४९	६७.८४	५१.२२	९३.६२	५२.१९	२७.२३
४]	धारण								
	अ) मंजूर झालेली उंची [ मीटरमध्ये ]	२०.४२	१७.२५	२१.६४	१५.२४	२५.१४	२०.११	१५.५४	१५.६९
	ब) पूर्ण झालेली उंची [ मीटरमध्ये ]	२०.४२	१७.२५	२१.६४	१५.२४	२५.१४	२०.११	१५.५४	१५.६९

[ ५६ ]

तक्ता क्रमांक ३.८ पुढे चालू

अ. क्र.	बाब	मध्यम प्रकल्प							
		१	२	३	४	५	६	७	८
१	२	६	७	८	९	१०	११	१२	१३
५]	<u>कालवा</u>								
	अ) एकूण लांबी [ कि.मी. ]	१९.६९	६.१०	२०.९२	२५.३५	२२.५३	४८.२८	१४.४८	९.६५
	ब) पूर्ण झालेली लांबी [ कि.मी. ]	१९.६९	६.१०	२०.९२	२५.३५	२२.५३	४८.२८	१४.४८	९.६५
	६] कमाल क्षमता [ द.ल.घा.मी. ]	५.९०	४.१९	२५.१८	६.७४	१२.५९	१६.१३	९.९६	२.०५
	७] ३१.३.९५ रोजीचा प्रत्यक्षा साठा [ द.ल.घा.मी. ]	निरंक	निरंक	६.६२	१.४३	२.४९	निरंक	निरंक	निरंक
	८] एकूण लाभ क्षेत्र [ हेक्टर ]	१२८८	९९०	५२६२	१९४३	१७८२	४०४८	१२१५	९७२
	९] लाभ क्षेत्राखालील लागवडी लायक क्षेत्र [हेक्टर]	१२८८	९९०	५२६२	१९४३	१७८२	४०४८	१२१५	९७२
१०]	प्रकल्प पूर्ण झाल्यावर ओढीताखाली येणारे क्षेत्र [ हेक्टर ]	१२८८	९९०	५२६२	१९४३	१७८२	४०४८	१२१५	९७२
११]	सद्यचा [ ९४-९५ ] मध्ये ओढीताखाली येणारे क्षेत्र [ हेक्टर ]								
	अ) बारमाही	-	-	-	-	-	-	-	-
	ब) हंगामी	४७	७	८२	-	६१	६८	४१	-

तक्ता क्रमांक ३.८ पुढे चालू

अ. क्र.	बाब	मध्यम प्रकल्प								
		९	१०	११	१२	१३	१४	१५	१६	
१	२	१४	१५	१६	१७	१८	१९	२०	२१	
१.	प्रकल्पाचे नांव	स्ती प्रकल्प	तलवार प्रकल्प	कडी प्रकल्प	सरस्वती प्रकल्प	बोरणा प्रकल्प	कुंडलीका प्रकल्प	वाघोबाभाऊ वडगांव प्रकल्प	बेलपाला प्रकल्प	
२.	प्रकल्पाचे स्थान	स्ती ता. आष्टी	देवीगव्हाणा ता. आष्टी	दादेगांव ता. आष्टी	जोडहंगणी ता. धारूर	कासारवाडी ता. परळी	उषळी ता. धारूर	वाघोबाभाऊ वडगांव ता. केज	वडगांव ता. पाथार्डी जिल्हा अहमदनगर	
३.]	अ] काम पूर्ण होण्याचे वर्ष	१९३९	१९६०	१९७०	१९८२	१९८६	१९८६	१९८६	१९९३	
	ब] अपूर्ण असल्यास पूर्ण होण्याचे संभाव्य वर्ष.	-	-	-	-	-	-	-	-	
	क] प्रकल्पाचा अंदाजे खर्च [रु. लाखात]	१०.३९	१७.३०	४३.५२	२१०.००	२७०.००	१२३७.००	२४०.००	५६८.००	
४.]	<u>धारण</u>									
	अ] मंजूर झालेली उंची [मीटरमध्ये]	१६.३०	१४.४५	१९.००	१८.८४	२१.८७	२९.१०	१३.०६	१७.४०	
	ब] पूर्ण झालेली उंची [मीटरमध्ये]	१६.३०	१४.४५	१९.००	१८.८४	२१.८७	२९.१०	१३.०६	१७.४०	
५.]	<u>कालवा</u>									
	अ] एकूण लांबी [ कि. मी. मध्ये ]	२३	१०	११	६	२५	३२	१८.५०	११.६०	
	ब] पूर्ण झालेली लांबी [ कि. मी. मध्ये ]	२३	१०	११	६	२५	३२	१३.६४	११.६६	



तकता क्रमांक ३.८ पुढे चालू

अ. क्र.	बाब	मध्यम प्रकल्प.							
		९	१०	११	१२	१३	१४	१५	१६
१	२	१४	१५	१६	१७	१८	१९	२०	२१
६.	कमाल क्षमता [दशालक्षा घानमीटर]	८.१४	३.७७	७.६४	७.२३	१०.९०	४६.३४	४.८५	७.१४
७.	३१.३.१९९५ रोजीचा प्रत्यक्षा साठा [द.ल.घा.मी.]	निरंक	निरंक	निरंक	निरंक	निरंक	१४.१९	निरंक	१.३०
८.	स्कूण लाभा क्षेत्रा [हेक्टर]	१८८७१	६६८	१२६३	१८७८	२४०६	५२७०	१२०२	१०४३
९.	लाभा क्षेत्राखालील लागवडीलायक क्षेत्रा [हेक्टर]	१८८२	६६८	१०८४	१२३०	१८०७	३९५२	९४१	१०४३
१०.	प्रकल्प पूर्ण झाल्यावर ओलीताखाली येणारे क्षेत्रा [हेक्टर]	१८८२	६६८	१०८४	१२३०	१३७६	२९३६	६९०	९५०
११.	सध्या [९४-९५] मध्ये ओलीताखाली येणारे क्षेत्रा [हेक्टर]								
	अ) बारमाडी	-	-	-	-	-	-	-	-
	ब) हंगामी	२२	५६	७९	४९	१२४	१०९७	७	८७

[ ५९ ]

आधार :- १] कार्यकारी अभियंता, पाटबंधारे विभाग बोड / अंबाजोगाई  
 २] अधीक्षक अभियंता, बांधकवाडी प्रकल्प, औरंगाबाद.  
 ३] अधीक्षक अभियंता, माजलगांव प्रकल्प मंडळ, बीड.

तक्ता क्रमांक ३.९

१९९०-९१ च्या कृषि गणनेनुसार बीड जिल्ह्यातील वडित धारण जमिनीची संख्या व त्यांचे क्षेत्रफळ, ओलीताखाली असलेली वडित धारण जमिन आणि ओलीता खालील निव्वळ क्षेत्र व वडितीच्या प्रकारानुसार आणि श्रेणीनुसार वडित धारण जमिनीची संख्या.

अ. क्र.	क्षेत्रफळ श्रेणी	वैयक्तिक धारण		संयुक्त धारण		एकूण धारण		पूर्णपणे ओलीताखाली	
		संख्या	क्षेत्रफळ	संख्या	क्षेत्रफळ	संख्या	क्षेत्रफळ	संख्या	क्षेत्रफळ
१	०.०२ हेक्टर पेक्षा कमी	२३०७	२८	१३	०	२३२०	२८	२६	०
२	०.०२ - ०.५	४७६६३	१४१३४	७४	१८	४७७३७	१४१५२	३६०८	१०३१
३	०.५ - १.०	७३३६१	५५६८०	६८	५३	७३४२९	५५७३३	४१४५	२९७६
	सिमांतिक	१२३३३१	६९८४२	१५५	७१	१२३४८६	६९९१३	७७७९	४०१०
४	१.० - २.०	१२८५७८	१८८६५९	९२	१३१	१२८६७०	१८८७९०	५०७७	७०१२
	अल्प	१२८५७८	१८८६५९	९२	१३१	१२८६७०	१८८७९०	५०७७	७०१२
५	२.० - ३.०	६५०३७	१५७४०९	६२	१६४	६५०९९	१५७५७३	१९२६	४२५१
६	३.० - ४.०	३३०५४	११४३१९	२३	८३	३३०७७	११४४०२	११६८	३७५०
	अल्प मध्यम	९८०९१	३७१७२८	८५	२४७	९८१७६	३७१९७५	३०९४	८००१
७	४.० - ५.०	१९६६०	८७३२१	२०	९१	१९६८०	८७४१२	४५१	१८४३
८	५.० - ७.५	२२५२९	१३४७२३	२४	१५५	२२५५३	१३४८७८	४१०	२१७८
९	७.५ - १०.०	७५६४	६४३९४	३६	३१४	७६००	६४७०८	१३३	१०३७
	मध्यम	४९७५३	२८६४३८	८०	५६०	४९८३३	२८६९९८	९९४	५०५८
१०	१०.० - २०.०	४८५१	६०६१५	४०	५२९	४८९१	६११४४	८९	९४३
११	२०.० व त्यापेक्षा जास्त मोठे	४६३	१४३३८	२०	७१४	४८३	१५०५२	२१	५४३
		५३१४	७४९५३	६०	१२४३	५३७४	७६१९६	११०	१४५८
	एकूण सर्व श्रेणी	४०५०६७	८९१६२०	४७२	२२५२	४०५५३९	८९३८७२	१७०५४	२५५६७

(३०)

तक्ता क्रमांक ३.९ पुढे चालू

अ. क्र.	क्षेत्राफळ श्रेणी	पूर्णपणे जिरायती		अंशात:ओलीताखालील			संपूर्ण मालकीचे	
		संख्या	क्षेत्राफळ	संख्या	एकूण क्षेत्राफळ	ओलीताखालील क्षेत्रा	संख्या	क्षेत्राफळ
१	२	११	१२	१३	१४	१५	१६	१७
१	०.०२ हेक्टर पेक्षा कमी	१२५५	१७	०	०	०	२३२०	२८
२	०.०२ - ०.५	४२२१७	१२१२१	२६२	३१७	१५४	४७७०७	१४१४१
३	०.५ - १.०	६४६०७	४४२७०	४३७२	३२७६	१४०७	७३३८८	५५७००
	सिमांतिक	१०८०७२	५२४७८	५३४१	३५२३	१५६१	१२३४१५	६२८६२
४	१.० - २.०	१०२१००	१५१७७२	१३२८१	२०२४५	७७२३	१२८५१०	१८८५६२
	अल्प	१०२१००	१५१७७२	१३२८१	२०२४५	७७२३	१२८५१०	१८८५६२
५	२.० - ३.०	५३०१०	१२०२२५	१००२८	२३३०८	७८०२	६५०३०	१५७४१६
६	३.० - ४.०	२५५८७	८२३३२	६२७२	२०५७२	६३७७	३२२२२	११४१०४
	अल्प मध्यम	७८५९७	२०३२६४	१६३००	४३८८७	१४१८६	२८०२२	२७१५२०
७	४.० - ५.०	१५०३१	६२४२६	४१२१	१७४५३	५६२३	१२६५५	८७२२२
८	५.० - ७.५	१६२१२	६३७५८	५१२७	२८७७५	८४८१	२२४८३	१३४४६५
९	७.५ - १०.०	५४०७	४१७२६	२०३७	१५८५३	४१४८	७५३७	६४१३८
	मध्यम	३७३५०	१२७२८०	११४२५	६२०८१	१८२५२	४२६७५	३८५२०३
१०	१०.० - २०.०	३५८५	३२२५२	११७२	१३०२६	३३५२	४८६२	६०८८८
११	२०.० व त्यापेक्षा जास्त मोठे	२८५	७६३५	१२८	२२५१	७७०	४८३	१५०५२
		३८७०	४७५२४	१३००	४५२७७	४१२२	५३५२	७५२४०
	एकूण सर्व श्रेणी	३३६२२६	६६००२५	४८३४७	१४५७८३	४५२२१	४०४२७४	८२१८००

तक्ता क्रमांक ३. ए पुढे पोलू.

क्र. क्र.	क्षेत्राफळ श्रेणी	पूर्णपणे भाडेपट्टीने		पूर्णतः इतर पध्दतीने		अंशातः मालकीचे		अंशातः भाडे पट्टीने व अंशातः इतर पध्दतीने	
		संख्या	क्षेत्राफळ	संख्या	क्षेत्राफळ	संख्या	क्षेत्राफळ	संख्या	क्षेत्राफळ
१	२	१८	१९	२०	२१	२२	२३	२४	२५
१.	०.०२ हेक्टर पेक्षा कमी	०	०	०	०	०	०	०	०
२.	०.०२ - ०.५	१०	६	१५	४	५	१	०	०
३.	०.५ - १.०	४	२	२३	२०	१४	९	०	२
४.	सिमांतिक	१४	८	३८	२४	१९	१०	०	२
५.	१.० - २.०	६	१६	६२	८६	९२	५५	२५	४५
६.	२.० - ३.०	१६	३३	२४	५५	२९	४५	०	२४
७.	३.० - ४.०	०	०	२०	६४	६५	१२३	६८	४३
८.	४.० - ५.०	५	२२	०	०	२०	४९	१३	२९
९.	५.० - ७.५	२०	१०८	९	५३	४१	१४६	०	१०६
१०.	७.५ - १०.०	०	०	१४	१३८	४९	२३३	०	१९९
११.	१०.० - २०.०	५	७१	०	०	१७	१०७	२२	५६
१२.	२०.० व त्यापेक्षा जास्त मोठे	०	७१	०	०	०	०	०	०
१३.	सकूण सर्व श्रेणी	६६	२५२	१६७	४२०	३३२	७६८	१२८	५०४

टीप :- सस्थ्याची माहिती वैयक्तिक खात्यात समाविष्ट केली आहे.

आधार:- कृषि गणना १९९०-९१ या संबंधीचे सांख्यिकी तक्ते, कृषि आयुक्तालय, महाराष्ट्र शासन, पुणे.

तक्ता क्रमांक ३. १०

१९९२ च्या पशुगणनेप्रमाणे बीड जिल्हयातील तहसिल निहाय कृषि विज्ञानक अवजारे.

अ. क्र.	तहसिल/ जिल्हा	नांगराची संख्या		गाडयांची संख्या	उसाचे चरक		ओलितासाठी तेलावर चाल- णारे पंप	ओलितासाठी विद्युत पंप	ट्रॅक्टर्स	तेलघाणी शक्तीवर चालणारे	इतर
		लाकडी	लोखंडी		शक्तीवर चालणारे	बैलाच्या मदतीने चालणारे					
१	२	३	४	५	६	७	८	९	१०	११	१२
१.	बीड	१९७२	५०८५	२९७४	२८	११	२२९	६४१८	१०७	३	७
२.	गेवराई	१६४४	८४९०	७६६७	१	४	६४३	७३५१	१५९	६	१
३.	माजलगांव	१८६२	५८९०	६८७८	५९	१३	५५१	४५२६	११०	१६	१२
४.	अंबाजोगाई	३१९४	५६२५	२८६५	-	-	१६३	१३५०	६५	-	-
५.	केज	१३८५	४१२९	५७९३	६	१७	४६८	६९४१	३६	-	-
६.	पाटोदा	१९०	४६३३	४७७९	-	-	३४९	५२४७	८३	-	-
७.	आष्टी	६९४	५७२३	४२३	-	-	४१६	५१०१	१३४	-	-
८.	धासूर	-	-	-	८	२	-	१५	१०	-	-
९.	परळी	४२	२५३	४४२	-	-	६	१४६	१३	-	-
एकूण बेरीज		१०९८३	३९८२८	३८६२१	१०२	४७	२८२५	३७१६५	७१७	२४	२०

टीप :- सन १९९२ च्या पशुगणनेची आकडेवारी अस्थायी आहे.

आधार :- पशुगणना १९९२.

तक्ता क्रमांक ३.११

बीड जिल्ह्यातील दुष्काळ, टंचाई, टंचाई सदृश परिस्थितीची माहिती १९९४-९५ या वर्षाकरिता.

अ. क्र.	बाब	जिल्ह्याची स्कूण	तहसिल									
			बीड	गेवराई	माजलगांव	अंबाजो- गाई	केज	पाटोदा	आष्टी	धासूर	परबी	
१	२	३	४	५	६	७	८	९	१०	११	१२	
अ]	दुष्काळ व तीव्र टंचाई											
	१] तालुक्यातील स्कूण गावांची संख्या	१२८२	२२५	१९८	१२९	९६	१२८	१६०	१६२	९१	९३	
	२] ग्रस्त गावांची संख्या.	१२८२	२२५	१९८	१२९	९६	१२८	१६०	१६२	९१	९३	
	३] ग्रस्त कुटुंबांची संख्या.	-	-	-	-	-	-	-	-	-	-	
	४] जमिन महसुलामध्ये पूर्ण निर्लंबन[माफी] दिलेल्या गावांची संख्या.	१२८२	२२५	१९८	१२९	९६	१२८	१६०	१६२	९१	९३	
	५] अंदाजोत हानी [समये लाखात]	-	-	-	-	-	-	-	-	-	-	
	६] अ] पिक न येणे [समये लाखात]	-	-	-	-	-	-	-	-	-	-	
	ब] पशुधान मालमत्ता इत्यादींची हानी [समये लाखात]	-	-	-	-	-	-	-	-	-	-	
	७] मदतीची हाती घेतलेली कामे [संख्या]	-	-	-	-	-	-	-	-	-	-	
	८] कामावर घेतलेल्या मजुरांची संख्या	-	-	-	-	-	-	-	-	-	-	
	९] केलेला खर्च [समये लाखात]	-	-	-	-	-	-	-	-	-	-	
	१०] शेत जमीन अधिनियमाखाली दिलेल्या तगाईची रक्कम[समये लाखात]	-	-	-	-	-	-	-	-	-	-	
ब]	अवर्षाण सदृश परिस्थिती १ ते १०	-	-	-	-	-	-	-	-	-	-	
क]	पूर १ ते १०	-	-	-	-	-	-	-	-	-	-	

टीप:- गावांची संख्या महसूल गावाप्रमाणे आहे.

आधार :- जिल्हाधिकारी कार्यालय, [ महसूल विभाग ] बीड.

बीड जिल्ह्यातील टंयाईच्या पूर्वतिहासानुसार कठीण व इतर टंयाई ग्रस्त भाग  
ठरविण्याबाबत माहिती १९९४-९५ या वर्षाकरिता.

अ. क्र.	जिल्हा/तहसिल	मंडळ	मंडळातील गावांची संख्या	ग्रस्त गावांची संख्या १९९४-९५
१	२	३	४	५
	जिल्हा बेरीज	३३	१२८२	१२८२
	<u>तहसिल</u>			
१]	बीड [२२५]	१] बीड	४२	४२
		२] राजुरी [नवगणा]	५२	५२
		३] चौसाळा	३९	३९
		४] पिंपळनेर	४९	४९
		५] मांजरसुंबा	४३	४३
२]	गेवराई [१९८]	१] गेवराई	३७	३७
		२] मादळमोही	५४	५४
		३] उमापूर	३१	३१
		४] जातेगांव	४७	४७
		५] तलवाडा	२९	२९
३]	माजलगांव [१२९]	१] माजलगांव	५४	५४
		२] तालखोड	२८	२८
		३] नित्रोड	२७	२७
		४] दिंदुड	२०	२०
४]	अंबाजोगाई [९६]	१] अंबाजोगाई	४९	४९
		२] बर्दापूर	४७	४७
५]	केज [१२८]	१] केज	३९	३९
		२] विडा	३०	३०
		३] हनुमंत पिंप्री	१८	१८
		४] होळ	४१	४१
६]	पाटोदा [१६०]	१] पाटोदा	३३	३३
		२] अंमळनेर	५३	५३
		३] शिरूर	३६	३६
		४] रायमोहा	३८	३८

[ ६६ ]

तक्ता क्रमांक ३.१२ पुढे चालू

१	२	३	४	५
७] आष्टी [१६२]	१] आष्टी	३७	३७	
	२] कडा	३३	३३	
	३] धामनगांव	४०	४०	
	४] दौला वडगांव	२५	२५	
	५] पिंपळा	२७	२७	
८] धारूर [ ९१ ]	१] धारूर	४०	४०	
	२] मोहखोड	५१	५१	
९] परळी-वैजनाथा[९३]	१] परळी-वैजनाथा	५१	५१	
	२] तिरसाळा	४२	४२	

टीप:- गावांची संख्या नविन तालुक्याप्रमाणे व महसूल गांवाप्रमाणे आहे.

आधार :- जिल्हाधिकारी कार्यालय [ महसूल विभाग ], बीड.



तक्ता क्रमांक ४.१

१९९२ च्या पशुगणनेप्रमाणे बीड जिल्ह्यातील तहसिलनिहाय पशुधन.

विदेशी/संकरित गायी व बैल

अ. क्र. तहसिल/  
जिल्हा

अडीच वर्षांवरील बैल

अडीच वर्षांवरील गायी

केवळ पैदाशी करिता ठेवलेले वळू  
पैदाशी कामाकरिता उपयोगात आणलेले बैल  
केवळ कामाकरिता उपयोगात आणलेले बैल  
पैदाशी साठी उपयोगात आणलेले बैल  
एकूण बैल [३ ते ६]  
दुःात्या एकदाही न झतर व्यालेल्या व आटलेल्या  
एकूण गायी [८ ते १०]

१	२	३	४	५	६	७	८	९	१०	११
१	बीड	४५	२२६	७८१	७२	११३१	४२१०	२७१२	१८	६९४०
२	गेवराई	१८	१७२	६७२	४०	२०२	१२३५	११४१	३२	२४०८
३	माजलगांव	१२	१०६	१८०	१२	३१७	२८१	२३८	२०	५३२
४	अंबाजोगाई	५	४१	४२१	१८	४८५	८२१	७२५	२	१६८८
५	कैज	१७	२१७	२२७	१२	५४३	३०६५	१४४१	७३	४५७२
६	पाटोदा	५	३२	१२	५३	११६	१४०७	२६०	-	२३६७
७	आष्टी	७	६६	२६७	११	३५१	३१२२	२४७६	१०	५६०८
८	धारूर	-	-	११०	-	११०	६४५	६१५	-	१२६०
९	परळी	-	-	६१	-	६१	१५२	५७	-	२१६
एकूण		१०९	८७४	३८०८	२३२	४०२३	१५०१५	१०४३५	१५५	२५६०५

[६७.]

तक्ता क्रमांक ४.१ पुढे चालू

अ. क्र.	तहसिल/ जिल्हा	विदेशी संकरित अडोच वर्षापर्यंत ची वासरे	सकूण विदेशी संकरित गायी व बैल	देशी गायी व बैल								
				तीन वर्षांवरील बैल					तीन वर्षांवरील गायी			
१	२	१२	१३	१४	१५	१६	१७	१८	१९	२०	२१	२२
		[७-११ +१२]	केवळ पैदाशी करिता वाप- रलेले वळू बैल	पैदाशी करिता व कामा करिता उपयोगात आणलेले बैल	केवळ कामा करिता वापरलेले बैल	इतर बैल	सकूण ३ वर्षा वरील [१४ ते १७]	दुगात्या	आटलेल्या व एकदाही न व्यालेल्या	इतर गायी	सकूण गायी [१९ ते २१]	
१	बीड	६०५४	१४१२५	६८५	५०८	३४९२९	-	३६१२२	९५०६	१००१६	५४	१९५७६
२	गेवराई	२०५०	५३६७	१४२२	७२९	३७४७२	-	३९६२३	९५५९	१११९३	२००	२०९५२
३	माजलगांव	५११	१३६७	२२०९	१३५९	३२९९४	-	३६५६२	१०१०२	१०५४२	२२०	२०८६४
४	अंबाजोगाई	१६९७	३८७०	१३४१	२१६८	२६६२१	-	३०१३०	९३८०	१२३५९	२६८	२२००७
५	केज	२८३६	७९५८	२७६६	६५६	३७१८१	-	४०६०३	९६८६	८८८७	२३४	१८८०७
६	पाटोदा	१७४६	४२२९	३९४१	७९१	३०२४३	-	३४९७५	८६२२	११२९३	१५	१९९३०
७	आष्टी	५१३२	११०९१	५९३४	३७४	२२६११	-	२८९१९	९३१४	१०२६९	१०८	१९६९१
८	धारूर	६४५	२०१५	-	-	१५६५	-	१५६५	७८३	८४	-	८६७
९	परळी	२५९	५३६	२९७	३१	१०२५	-	१३५३	९३०	७३०	-	१६६०
सकूण		२०९३०	५०५५८	१८५९५	६६१६	२२४६४१	-	२४९८५२	६७८८२	७५३७३	१०९९	१४४३५४

तक्ता क्रमांक ४.१ पुढे चालू

अ. क्र.	तहसिल/ जिल्हा	३ व्षा- खालील देशी वासरे	एकूण देशी		विदेशी/ संकरित देशी		म्हशी व रेडे					तीन व्षावरील म्हशी	
			[१८-२२- २३]	एकूण गायी व बैल [१३-२४] ठेवलेले	केवळ पैदाशी साठी ठेवलेले	पैदाशी साठी व काम साठी ठेवलेले	फक्त काम साठी	इतर	एकूण रेडे [२६ ते २९]	पैदाशीसाठी ह्यातल्या आटलेल्या व न व्यालेल्या	इतर	एकूण [३१ ते ३३]	
१	२	२३	२४	२५	२६	२७	२८	२९	३०	३१	३२	३३	३४
१	बीड	१६४५७	७२१५५	८६२८०	१२६	६६	६७	७५	३३४	६९४८	८९४२	१७	१८९०७
२	गेवराई	१९२०३	७९७७८	८५१४५	९५	६६	५२	४२	२५५	३६७७	३६७०	१२३	७४७०
३	माजलगांव	१८८२१	७६२४७	७७६१४	७९	१२१	१२९	८६	४१५	५४४६	४६२५	९९	१०१७०
४	अंबाजोगाई	१७०१३	६९१५०	७३०२०	७१	९३	८१	९९	३४४	८५९२	९९००	११७	१८६०९
५	केज	१९८३७	७९२४७	८७२०५	३५	१००	५५०	१६	७०१	९९५९	६७०४	१३०	१६७९३
६	पाटोदा	१७८३८	७२७४३	७६९७२	२०	३७	१३	९४	१६४	४४८२	५५५०	५	१००३७
७	आष्टी	१९०१२	६७६२२	७८७१३	३७	२०	७	५५	११९	३५७७	३२५४	२९	६८६०
८	धासूर	१७९०	४२३२	६२३७	-	-	३०	-	३०	७८७	४६	-	८३३
९	परळी	१८१३	४८२६	५३६२	३	४	११	-	१८	१७१४	४७८	-	२१९२
एकूण		१३१७८४	५२५९९०	५७६५४८	४६६	५०७	९४०	४६७	२३८०	४८१८२	४३१६९	५२०	९१८७१

[ १३ ]

तक्ता क्रमांक ४.१ पुढे चालू

अ. क्र.	तहसिल/ जिल्हा	म्हशी व रेडे		एकूण गोजातीय [२५-३६]	मेंढया	बक-या	घोडे व शिंगरे	इतर पशुधान	एकूण पशुधान [३७-४१]	एकूण कोंबडया	एकूण कुक्कुटादी पक्षी
		रेडके	एकूण म्हशी व रेडके [३०-३४- ३५]								
१	२	३५	३६	३७	३८	३९	४०	४१	४२	४३	४४
१	बीड	१०७८६	३००२७	११६३०७	२७६६६	४८०९१	४७५	१५२५८	२०७७९७	१२५९२९	१२६७१५
२	गेवराई	४९३९	१२६६४	९७८०९	१३४७३	५६५००	१२७	१९०२३	१८६२३२	४९२९३	४९३०३
३	माजलगांव	६९५२	१७५३७	९५१५१	२२२१६	५००९४	१३४	१८६५४	१८६२४०	५६०८२	५६१७९
४	अंबाजोगाई	१३४६१	३२४१४	१०४४३४	१४७६१	४८७८५	११६	११८३७	१८०९३३	७१४०९	७१५९०
५	केज	१५४५९	३२९५३	१२०१५८	५३२९९	५४६२१	३५९	१५९६०	२४५०९७	८६३८७	८६९४९
६	पाटोदा	७४९२	१७६९३	९४६६५	१८९९८	६५१८८	९०	९३५७	१८८२९८	७९०९०	७९०९०
७	आष्टी	५९४८	१२९२७	९१६४०	८४३६	६६३९२	१७८	१०९८७	१७७६३३	११८४६२	११८४६२
८	धास्	१६८६	२५४९	८७८६	९५८१	४७५	३१	४०४९	२२९२२	९५८३	९५८३
९	परळी	१०५६	३६६६	८६२८	३७९५	४१२२	२३	२१४३	१८७११	५५३६	५८७९
एकूण		६७७७९	१६२०३०	७३८५७८	१७२९२५	३९४२६८	१५३३	१०७२५९	१४१४५६३	६०१७७१	६०३७५०

टीप:- सन १९९२ च्या पशुगणनेची आकडेवारी अस्थायी आहे.

आधार :- पशुगणना १९९२.

तक्ता क्रमांक ४.२

बीड जिल्ह्यातील पशुवैद्यकीय संस्थांची तहसिलवार संख्या १९९४-९५ या वर्षाकरिता.

अ. क्र.	तहसिल/ जिल्हा	पशु वैद्यकीय संस्थांचा प्रकार										
		पशु वैद्यकीय सर्व चिकित्सालय	पशु वैद्यकीय राज्यस्तर स्थापना	दवाखाने स्थानिक स्तर	पशु वैद्यकीय प्रथमोपचार केंद्रे	पशुरोग अन्वेषण प्रयोग शाळा राज्य विभागीय	फिरती पशुरोग नियंत्रण पथाके	फिरते पशुवैद्य कीय दवाखाने	दक्षता पथाके	कृत्रिम प्रशिक्षण केंद्रे	विभा- गीय कृत्रिम रतन केंद्रे	
१	२	३	४	५	६	७	८	९	१०	११	१२	१३
१	बीड	१	-	४	१३	१	-	-	-	-	-	-
२	गेवराई	-	-	५	५	-	-	-	-	-	-	१
३	माजलगांव	-	-	४	७	-	-	-	-	-	-	-
४	अंबाजोगाई	-	-	३	५	-	-	-	-	-	-	-
५	केज	-	-	५	११	-	-	-	-	-	-	-
६	पाटोदा	-	-	४	११	-	-	-	-	-	-	-
७	आष्टी	-	-	२	५	-	-	-	-	-	-	-
८	धास्कर	-	-	१	६	-	-	-	१	-	-	-
९	परळी	-	-	३	५	-	-	-	-	-	-	-
	एकूण	१	-	३१	६८	१	-	-	१	-	-	१

[ ४६ ]

तक्ता क्रमांक ४.२ पुढे चालू

अ. क्र.	तहसिल/ जिल्हा	जिल्हाकृत्रिम रेतन केंद्र [स्थानिक]	आधारभूत ग्राम केंद्र	कृत्रिम रेतन केंद्र			पशुपैदास क्षेत्र	सधान कुक्कुट विकास गट	मेषापैदास क्षेत्र	शोळी पैदास क्षेत्र
				जिल्हा परिषदा कडील	आधार- भूत ग्राम केंद्रा खालील	विभागीय कृत्रिम रेतन केंद्राखालील				
१	२	१४	१५	१६	१७	१८	१९	२०	२१	२२
१	बीड	१	-	१७	-	२	-	१	-	-
२	गेवराई	-	-	१०	-	१२	-	-	-	-
३	माजलगांव	-	-	११	-	१	-	-	-	-
४	अंबाजोगाई	-	१	८	७	-	-	-	१	-
५	फ्रेज	-	-	१६	-	-	-	-	-	-
६	पाटोदा	-	-	१५	-	-	-	-	-	-
७	आष्टी	-	१	७	१०	-	-	-	-	-
८	धारूर	-	-	७	-	-	-	-	-	-
९	परळी	-	-	८	३	-	-	-	-	-
एकूण		१	२	९२	२०	१६	-	१	१	-

आधार :- १] जिल्हा उपसंचालक, पशुसंवर्धन, बीड.

२] जिल्हा पशुसंवर्धन अधिकारी, जिल्हा परिषद, बीड.

बीड जिल्ह्यातील रोगाच्या प्रकारानुसार पशूच्या मृत्युंची संख्या  
१९९४-९५ या वर्षाकरिता.

		१९९४-९५	
		लागण	मृत्यु
१		२	३
संसर्गजन्य व बांडगुळजन्य रोग			
एकूण पशूधानाची लागण व मृत्यु संख्या		६५	२०
अ) गायी व म्हशी			
१]	घाटसर्प	१७	१२
२]	लाल्या व खुरकुत	३८	-
३]	फ-या	६	४
४]	फासा	४	४
५]	स-या	-	-
६]	इतर	-	-
एकूण		६५	२०
ब) मेंढया व बक-या			
१]	फ-या	-	-
२]	न्युमोनिया	-	-
३]	पायलॉग व लाल्या	-	-
४]	इतर	-	-
अ]	बुळकांडया	-	-
ब]	देवी रोग	-	-
क]	अंत्रा विषार	-	-
ड]	अर्थॅक्स	-	-
इ]	निलजिव्हा	-	-
एकूण		-	-
क) कांबडया			
१]	राणीखोत	-	-
२]	देवी	-	-
३]	बोळकांडी	-	-
४]	इतर	-	-
एकूण		-	-

आधार

१] जिल्हा उपसंचालक पशुसंवर्धन, बीड.

२] जिल्हा पशुसंवर्धन अधिकारी, जिल्हा परिषद, बीड.

तक्ता क्रमांक ४३ [ अ ]

बीड जिल्ह्यातील विविध पशु वैद्यकीय संस्थांचे कार्य १९९४-९५ या वर्षाकरिता.

अ. क्र.	तहसिल / जिल्हा	उपचार केलेल्या जनावरांची संख्या	खाचणीकरण केलेल्या जनावरांची संख्या	कृत्रिम गर्भाधारणा केलेल्या जनावरांची संख्या	कृत्रिम गर्भाधारणीतर्गत जन्मास आलेल्या संख्या	लस टोचलेल्या जनावरांची संख्या	
१	२	३	४	५	६ [ अ ]	६ [ ब ]	७
१	बीड	९००१०	८२३७	६८०२	१७४०	१४६४	२३०७२२
२	गेवराई	७७५४२	१०७१३	६९१२	१९९२	१७५२	२४९०५२
३	माजलगांव	८१२१२	६७३९	१९१५	४१४	२७५	१३४२५०
४	अंबाजोगाई	८५८७८	६८३५	६१२३	१८२८	१२७८	२६९९८४
५	केज	७८८२२	६२९७	६१७९	१४६१	१०५१	१५९३९९
६	पारटोदा	५३९२४	६४८५	५३२१	११३५	१०३९	१०९१८८
७	आष्टी	६४२२९	६९९४	१३२५८	२९७२	२८०१	१७०१२२
८	धासूर	११६९०	४७४	५३	१८	१५	३१११३
९	परळी	-	-	-	-	-	-
एकूण		५४३३१४	५२७७४	४६५६३	११५६०	९६७५	१३५३८३०

टीप :- परळी तालुक्याची वेगळी माहिती उपलब्ध नसल्याने ती अंबाजोगाई तालुक्यात समाविष्ट आहे.

आधार :- १] जिल्हा उपसंचालक, पशुसंवर्धन, बीड.

२] जिल्हा पशुसंवर्धन अधिकारी, जिल्हा परिषद, बीड.



तक्ता क्रमांक ४.४

बीड जिल्हयातील मान्यता प्राप्त पशुवधा गृहे आणि प्रत्येक पशुवधा गृहात कत्तल केलेल्या पशुंची संख्या १९९४-९५ या वर्षाकरिता.

अ. क्र.	जिल्हा/तहसिल	पशुवधा गृहांची संख्या.	सकूण कत्तल केलेली जनावरे						
			गायी/बैल	म्हशी / रेडे	मेंढया	शोळ्या	डुकरे	इतर	सकूण
१	२	३	४	५	६	७	८	९	१०
१.	बीड	२	१५७४	८७८	-	-	-	-	२४५२
२.	गेवराई	२	-	-	-	-	-	-	-
३.	मांजलगांव	१	-	-	-	-	-	-	-
४.	अंबाजोगाई	१	१९	९	-	-	-	-	२८
५.	केज	१	-	-	-	-	-	-	-
६.	पाटोदा	१	-	-	-	-	-	-	-
७.	आष्टी	१	२३८	६९	-	-	-	-	३०७
८.	धासर	१	१७३	२८	-	-	-	-	२०१
९.	परळी	१	१६	१५	-	-	-	-	३१
सकूण :-		११	२०२०	९९२	-	-	-	-	३०१९

टीपणी :- शोळ्या मेंढयाची कत्तल पूर्व परवानगी शिवाय केली जाते म्हणून संख्या निरंक दर्शविली आहे.

आधार :- जिल्हा पशुसंवर्धन अधिकारी, जिल्हा परिषद, बीड.

तक्ता क्रमांक ४. ५

बीड जिल्हयातील वनक्षेत्रा १९९४-९५ या वर्षाकरीता.

[ क्षेत्राची चौ. कि. मी. मध्ये ]

अ. क्र.	विभाग	राखीव	सुरक्षित	अवर्गीकृत	एकूण
१	२	३	४	५	६
१]	एकूण	१९९	१७	१६	२३२
२]	महसूल	-	-	-	-
३]	वन	१९९	१७	१६	२३२

टीप :- माहिती अस्थायी स्वस्माची आहे.

आधार :- मुख्य वन संरक्षक, महाराष्ट्र शासन, नागपूर.

[ ७७ ]

तक्ता क्रमांक ४.६

बीड जिल्ह्यातील मुख्य व गौण वन उत्पादने १९९४-९५ या वर्षाकरिता.

[ मूल्य हजार स्मयात ]

अ. क्र.	वन उत्पादने	परिमाणु	सन १९९४-९५ मधील एकूण उत्पादन	सन १९९४-९५ मध्ये एकूण विक्री केलेले उत्पादन	सन १९९४-९५ मधील एकूण विक्रीचे मूल्य [मागील विल्लकी उत्पादन धारून]
१	२	३	४	५	६
१.	इमारतीचे लाकूड	घानफूट	-	-	-
२.	जळावू लाकूड	घानफूट	-	-	-
३.	चंदन	घानफूट	-	-	-
४.	<u>गौण वन उत्पादने</u>				
	अ) बांबू	-	-	-	-
	ब) गुवंत इत्यादी	मे. टन	१४०	१४०	१४०
	क) तेंदू पाने	स्टॅ. बॅग	२२१०	२२१०	१०४२
	ड) डिक	किवंटल	९	९	१२
	इ) इतर				
	१) आपटा पाने	-	-	-	-
	२) मोहाची फळे	-	-	-	-
	३) खाण्णी व खानिजे	-	-	-	-
	४) हिरडा	-	-	-	-
	५) चिंच	किवंटल	१	१	१
	६) सिताफळ	संख्या	१२०००	१२०००	६
फ)	एकूण गौण वन उत्पादने				
	एकूण किंमत				१२०१

आधार :- उप विभागीय वन अधिकारी, बीड.

तक्ता क्रमांक ४. ७

बीड जिल्हयातील भूजल मत्स्य व्यवसायाची आकडेवारी १९९४-९५ या वर्षाकरिता.

अ. क्र.	तहसिल/जिल्हा	नदीची लांबी कि. मी.	मत्स्यव्यवसायासाठी अनुकूल क्षेत्रा तळी/सरोवर व जलाशय यांचे एकूण क्षेत्रा [ हेक्टर ]	मत्स्यव्यवसायासाठी भूजल उपयोगात आणलेले मत्स्यो-सकूण जलक्षेत्रा [ हेक्टर ]	भूजल उत्पादन [ मे. टन ]	पकडलेल्या माशांची उत्पादकाला मिळालेली वापरलेले मत्स्य ब्रीज किंमत [ रु. लाखात ]	मत्स्यव्यवसाय क्षेत्रासाठी [संख्या लाखात]
१.	२.	३.	४.	५.	६.	७.	८.
१.	बीड	-	८२४	७२४	५६५	५६. ५०	११. ३९
२.	गेवराई	-	५७५	४७५	१२५	१२. ५०	१. १३
३.	माजलगांव	-	११०२३	२०००	५०५	५०. ५०	१८. २८
४.	अंबाजोगाई	-	४३५	२०३	२५०	२५. ००	२. ३१
५.	केज	-	५६३७	५२७७	४०३	४०. ०३	१७. ३५
६.	पाटोदा	-	१४३२	११३५	२७०	२७. ००	७. २२
७.	आष्टी	-	२७०	७८८	३०	३. ००	०. ७४
८.	धारूर	-	५४२	२२१	१८५	१८. ५०	४. ३२
९.	परळी	-	६८२	३००	३६७	३६. ७०	६. ००
एकूण.		६४८	२२१२०	१८१२०	२७००	२६९. ७३	६८. ७४

आधार :- जिल्हा मत्स्यव्यवसाय विकास अधिकारी, बीड.

[ २६ ]

तक्ता क्रमांक ५.१

बीड जिल्ह्यातील कारखान्यातील कामगारांची दैनिक सरासरी संख्या १९९४ या वर्षाकरिता.

अ. क्र.	उद्योग उपगट व त्यांचा संकेतांक	संख्या			स्तंभ ५ मधील कारखान्यातील कामगारांची संख्या			काम केलेल्या श्रम दिनांची एकूण संख्या	प्रपत्रा न पाठविणारे चालू कारखाने	स्तंभ १ मधील कारखान्यातील कामगार
		नोंदणी झालेले कारखाने	बंद कारखाने	प्रपत्रे पाठविणारे कारखाने	एकूण	पुरुष	स्त्रिया			
१	२	३	४	५	६	७	८	९	१०	११
१]	[२०१] दुग्ध उत्पादनाची निर्मिती	१	-	१	११२	११२	-	४०८८०	-	-
२]	[२०४] धान्य गिरणी-उत्पादन	२	-	१	८	२	६	२१८४	१	६
३]	[२०६] साखर निर्मिती व शुध्दीकरण [निर्वात पात्र साखर कारखाने ]	५	१	४	१७२७	१७२६	१	२९२०९८	-	-
४]	[२११] इतर खाद्य तेल आणि चरबी यांचे उत्पादन [ उदा. सोयाबीन, मोहरी, तीळ, वगैरे तेल ]	१९	३	१२	१२०	९७	२३	२३२३९	४	७०
५]	[२३०] कापूस वटन, निष्कासन, गाठी बांधणो.	११	-	७	३१७	७२	२४५	३७८३०	४	९३
६]	[२३४] यंत्र मागावर सुती कापड विणणो	६	६	-	-	-	-	-	-	-
७]	[२७०] लाकडापासून फळे बनविणो [प्लायवूड वगळून ]	३६	-	३५	१४४	१४४	-	४१९४६	१	४

[ ५९ ]

तक्ता क्रमांक ५.१ पुढे चालू

१	२	३	४	५	६	७	८	९	१०	११
८]	[२८०] लगदा, कागद, वर्तमान पत्राया कागद, फळा वगैरे बनविणे	१	-	१	१४	१३	१	३८०८	-	-
९]	[२८९] छपाई व तत्सम उद्योग	१	-	१	१२	१२	-	३५६०	-	-
१०]	[२९०] चामडे कमावणे	१	-	१	७२	७०	२	२१७३७	-	-
११]	[३००] औद्योगिक, सैद्धांतिक असेंद्रिय रासायनिक पदार्थांचे उत्पादन	२	२	-	-	-	-	-	-	-
१२]	[३०३] पेन्ट्स वॉनिशोत संबंधित उत्पादन व कृत्रिम रंग तयार करणे	१	-	-	-	-	-	-	१	४८
१३]	[३०६] रासायनिक पदार्थांचे उत्पादन	२	१	१	६	६	-	१५४२	-	-
१४]	[३१३] प्लास्टिकची इतर उत्पादने	१	-	१	१५	७	८	४३३५	-	-
१५]	[३२६] दगड घाडविणे अथावा दगडाच्या वस्तू बनविणे.	४	-	२	२९	१०	१९	७४१२	२	४३
१६]	[३२९] संपूर्ण अधातूजन्य पदार्थांचे उत्पादन [उदा. दगडी पाट्या, काचेच्या वस्तू इत्यादी]	६	-	४	४२	३५	७	८३७१	२	५०
१७]	[३४४] धातूच्या वस्तूंना पॉलिश, क्लयी, वगैरे लावणे, झाड्यांना क्लयी लावणे.	१	१	-	-	-	-	-	-	-

तक्ता क्रमांक ५.१ पुढे चालू

१	२	३	४	५	६	७	८	९	१०	११
१८]	[ ३५९ ] खास उद्योगाकरिता यंत्रा सामग्रीचे उपकरण व सुट्या भागाचे उत्पादन	१	-	१	७	७	-	२११२	-	-
१९]	[ ३६३ ] विजेच्या दिव्याचे उत्पादन	२	-	१	१४	१०	४	४१७९	१	२५
२०]	[ ३९८ ] जड वाहनांची दुरुस्ती	१०	-	९	५६९	५६०	९	१९४१८	१	३६
२१]	[ ४०० ] विजेचे उत्पादन व वहन	१	-	१	१२०५	११९८	७	४३९८२५	-	-
२२]	[ ४०१ ] धारगुती कारखाने व व्यापार धंद्याकरिता वीज पुरवठा	७	-	६	८४	८१	३	२९९२४	१	५०
२३]	[ ६८२ ] मोटार इंधनाची फिरकोळ विक्री	१३	-	१३	६७	६७	-	२३१६५	-	-
एकूण		१३४	१४	१०२	४५६४	४२९९	३३५	११८९२४२	१८	४२५

आधार :- औद्योगिक सुरक्षा व आरोग्य संचालनालय, महाराष्ट्र राज्य, मुंबई.

तक्ता क्रमांक ५-२

बीड जिल्ह्यातील चालू असलेल्या कारखान्यांचे कामगारांच्या संख्येनुसार उद्योग निहाय वर्गीकरण १९९४ या वर्षाकरिता.

अ. क्र. प्रमुखा उद्योग व त्याचा संकेतांक	१० पेक्षा कमी कामगार		१० ते १९ कामगार		२० ते ४९ कामगार		५० ते ९९ कामगार		१०० ते ४९९ कामगार		५०० ते ९९९ कामगार		१००० ते ४९९९ कामगार		५००० व त्याहून अधिक कामगार		एकूण कामगार		
	अ	ब	अ	ब	अ	ब	अ	ब	अ	ब	अ	ब	अ	ब	अ	ब	अ	ब	
	१	२	३	४	५	६	७	८	९	१०	११	१२	१३	१४	१५	१६	१७	१८	१९
१] [२० व २१] अन्न पदार्थांचे उत्पादन	१२	७०	२	२८	४	१०६	-	-	४	११७६	१	६६३	-	-	-	-	२३	२०४३	
२] [२३] सुती कापडाचे उत्पादन	-	-	-	-	९	२३३	१	६०	१	११७	-	-	-	-	-	-	११	४१०	
३] [२७] लाकूड व लाकडाच्या वस्तू, फर्निचर व छोळणी यांचे उत्पादन	३६	१४८	-	-	-	-	-	-	-	-	-	-	-	-	-	-	३६	१४८	
४] [२८] कागद व कागदाच्या वस्तू बनविणे, छपाई प्रकाशन व स्लिंगन उद्योग	-	-	२	२६	-	-	-	-	-	-	-	-	-	-	-	-	२	२६	
५] [२९] चामडे तयार करणे व चामड्याच्या वस्तू बनविणे	-	-	-	-	-	-	१	७२	-	-	-	-	-	-	-	-	१	७२	
६] [३०] रतायने व रतायनाच्या वस्तूचे उत्पादन	१	६	-	-	१	४८	-	७	-	-	-	-	-	-	-	-	२	५४	
७] रबर, प्लॉस्टिक, पेट्रोलियम व दगडी कोळसा यापासून वस्तू तयार करणे	-	-	१	१५	-	-	-	-	-	-	-	-	-	-	-	-	१	१५	

[२२]



तक्ता क्रमांक ५.२ पुढे चालू

१	२	३	४	५	६	७	८	९	१०	११	१२	१३	१४	१५	१६	१७	१८	१९	२०
८] [३२] अधातू खानिज वस्तूंची निर्मिती	१	८	७	२६	२	६०	-	-	-	-	-	-	-	-	-	-	-	१०	१६४
९] [३५ व ३६] यंत्र व यांत्रिक सामुग्रीये उत्पादन [वाहतूक मशिनरी वगळून]	१	७	१	१४	१	२५	-	-	-	-	-	-	-	-	-	-	-	३	४६
१०] [३९] झाडवली वस्तूंची दुस्तती	-	-	१	१२	४	१४२	४	२५५	१	१८२	-	-	-	-	-	-	-	१०	६०५
११] [४०] धारगुती वापरासाठी वीज पुरवठा	२	१४	३	३२	१	३१	१	५०	-	-	-	-	-	१	१२०५	-	-	८	१३३९
१२] [६८] इतरत्रा वगिकृत नसलेल्या किरकोळ वस्तूंचा व्यापार	१३	६७	-	-	-	-	-	-	-	-	-	-	-	-	-	-	-	१३	६७
एकूण	६६	३२०	१७	२३०	२२	६५२	७	४३७	६	१४८२	१	६६३	१	१२०५	-	-	१२०	४२८२	

टीप :- अ = कारखान्यांची संख्या ब = कामगारांची संख्या

आधार :- औद्योगिक सुरक्षा व आरोग्य संचालनालय, महाराष्ट्र राज्य, मुंबई.

तक्ता क्रमांक ५.३

बोड जिह्यातील चालू असलेल्या कारखान्यांचे कामाच्या दिवसांच्या संख्येनुसार वर्गीकरण १९९४ या वर्षाकरिता.

अ. क्र.	मुख्य उद्योग गट व त्यांचा संकेतांक	दिवसाची संख्या		६० दिवस		६१ ते १२० दिवस		१२१ ते १८० दिवस		१८१ ते २४० दिवस		२४१ ते ३०० दिवस		३०० हून अधिक दिवस		एकूण	
		अनुल्लेखित		पेक्षा कमी													
		अ	ब	अ	ब	अ	ब	अ	ब	अ	ब	अ	ब	अ	ब		
१	३	३	४	५	६	७	८	९	१०	११	१२	१३	१४	१५	१६	१७	१८
१]	[२० व २१] अन्न पदार्थांचे उत्पादन	-	-	२	२०	१	५	५	६२०	२	१५	६	१०११	२	२२६	१८	१९६७
२]	[२३] सुती कापडाचे उत्पादन	-	-	-	-	३	१२४	४	१९३	-	-	-	-	-	-	७	३१७
३]	[२७] तयार लाकूड व लाकडाच्या वस्तू, फर्निचर व खोळणी यांचे उत्पादन	-	-	-	-	-	-	१	४	१	२	१४	६८	१९	७०	३५	१४४
४]	[२८] कागद व कागदाच्या वस्तू बनविणे, छपाई प्रकाशन व संगणक उद्योग	-	-	-	-	-	-	-	-	-	-	२	२६	-	-	२	२६
५]	[२९] चामडे तयार करणे व चामड्याच्या वस्तू बनविणे	-	-	-	-	-	-	-	-	-	-	१	७२	-	-	१	७२
६]	[३०] रसायन आणि रासायनिक पदार्थांचे उत्पादन	-	-	-	-	-	-	-	-	-	-	१	६	-	-	१	६
७]	[३१] रबर, प्लॉस्टिक, पेट्रोलियम व दगडी कोळसा यापासून वस्तू तयार करणे.	-	-	-	-	-	-	-	-	-	-	१	१५	-	-	१	१५

तक्ता क्रमांक ५.३ पुढे चालू

१	२	३	४	५	६	७	८	९	१०	११	१२	१३	१४	१५	१६	१७	१८
८१] [३२] खानिज पदार्थांचे उत्पादन	-	-	-	-	-	१	११	१	८	१	१२	२	२९	१	११	६	७१
९] [३५ व ३६] यांत्रिकी सामुग्रीचे उत्पादन [वाहतूक मशिनरी वगळून]	-	-	-	-	-	-	-	-	-	-	-	-	-	२	२१	२	२१
१०] [३९] झांडवली वस्तुची दुस्तती	-	-	-	-	-	-	-	-	-	-	-	-	-	१	५६९	९	५६९
११] [४०] धारगुती वापरासाठी वीज पुरवठा	-	-	-	-	-	-	-	-	-	-	-	-	-	७	१२८९	७	१२८९
१२] [६८] इतर वि. वर्गिकृत असलेल्या किरकोळ वस्तुचा व्यापार	-	-	-	-	-	-	-	-	-	-	-	९	१०	११	५७	१३	६७
एकूण	-	-	२	२०	५	१४०	११	८९५	४	२९	२९	१२३७	५१	२२४३	१०२	४५६४	

टीप:-अ = कारखान्यांची संख्या. ब = कामगारांची संख्या.

आधार:- औद्योगिक सुरक्षा व आरोग्य संचालनालय, महाराष्ट्र राज्य, मुंबई.

तक्ता क्रमांक ५.४

बीड जिल्ह्यातील उद्योगाच्या मडत्वाच्या बाबींची [ वार्षिक उद्योग पाडणी ] आकडेवारी १९९३-९४ या वर्षाकरिता.

[ समये हजारात ]

अ. क्र.	उद्योगाचा संकेतांक	उद्योगाचे वर्णन	स्थिर भांडवल	डोळते भांडवल	सर्व काम- गारांची [संख्या]	सर्व कर्म- चारी [संख्या]	कामगारांचे वेतन	एकूण मिळकत	एकूण उत्पादन	एकूण निविष्टी	मुल्य वृद्धी
१	२	३	४	५	६	७	८	९	१०	११	१२
१.	२० व २१	अन्न पदार्थांचे उत्पादन	४८३५९८	[-] ४४७१८५	७१५	१२७४	१४७५२	३०४८४	२४८७११	२०६९८७	[-] १२७३९
२.	३०	रासायनिक पदार्थांचे उत्पादन	१४०१८५	[-] २७४६	११२	३१३	३६६१	१११८५	९७६५	५५१७	[-] १०५९७
३.	३५	भांडवली वस्तूंची दुरुस्ती	११९५	[+] ३५६३	१९७	२१२	८०३७	९१३९	४८१६९	३८१८३	९८८८
४.	-	इतर	६०४४४	[+] ११२००१	९४२	१३०२	२०८४५	३३२८६	५७५००१	६४५६४९	[-] ७४२५५
		एकूण	६८५४२२	[-] ३३४३६७	१९६६	३१०१	४७२९५	८४०९४	८८१६४६	८९६३३६	[-] ८७७०३

टीप :- १] उद्योग गट निहाय माहिती मोठ्या कारखान्यासाठी दिली असून लहान कारखान्यांची [नमूना निवडीवर] माहिती " इतर" समोर देण्यात आली आहे.

आधार :- अर्धा व सांख्यिकी संचालनालय, मुंबई.

बीड जिल्ह्यातील रोजगार विनिमय केंद्रातील आढेवारी १९९४-९५ या वर्षाकरिता

अ. क्र.	बाब	वर्ष १९९४-९५
१	२	३
१]	जाहीर केलेल्या रिकाम्या जागांची संख्या	५५६
२]	सेवा योजनाचा उपयोग करणारे मालक	१३४
३]	सन १९९४-९५ मध्ये नविन नोंदणी केलेल्या उमेदवारांची संख्या	१४६६२
४]	सन १९९४-९५ वर्षा अखेर पटावरील उमेदवारांची संख्या	६७८२२
५]	नोंदणी मिळालेल्या उमेदवारांची संख्या	४०४
	अ] खाजगी क्षेत्र	१६
	ब] सार्वजनिक क्षेत्र	३८८
६]	नोंदणी मिळालेल्या उमेदवारांची संख्या	
	अ] अनुसूचित जाती/अनुसूचित जमाती	१५९
	ब] इतर	२४५
	क] एकूण	४०४
७]	राष्ट्रीय वर्गीकरणानुसार व्यवसाय	
१]	व्यवसायिक, तांत्रिक आणि संबंधित कामगार	अ] नोंदणी केलेले ११९४ ब] नोंदणी दिलेले ५२
२]	प्रशासकीय, शास्त्रीय आणि व्यवस्थापकीय	अ] नोंदणी केलेले ७७ ब] नोंदणी दिलेले -
३]	लेखनिक व तत्संबंधित कामगार	अ] नोंदणी केलेले ९२१ ब] नोंदणी दिलेले ३०६
४]	विक्री कामगार	अ] नोंदणी केलेले - ब] नोंदणी दिलेले -
५]	शेतकरी, मत्स्यव्यवसाय, शिकारी व संबंधित कामगार	अ] नोंदणी केलेले ०३ ब] नोंदणी दिलेले ३६
६]	खाण कामगार	अ] नोंदणी केलेले - ब] नोंदणी दिलेले ०४
७]	वाहतूक व दळणवळण व्यवसायातील कामगार	अ] नोंदणी केलेले २५३ ब] नोंदणी दिलेले -
८]	क्रॉप-टसमन, उत्पादन प्रक्रिया कामगार इतर ठिकाणी वर्गीकरण न झालेले कामगार	अ] नोंदणी केलेले २२३ ब] नोंदणी दिलेले ७५
९]	सेवा, खोळ व तत्सम कामगार	अ] नोंदणी केलेले ४३ ब] नोंदणी दिलेले ०१
१०]	इतर ठिकाणी वर्गीकरण न झालेले कामगार	अ] नोंदणी केलेले १२१२८ ब] नोंदणी दिलेले -
११]	एकूण	अ] नोंदणी केलेले १४६६२ ब] नोंदणी दिलेले ४०४

आधार :- जिल्हा सेवा योजन अधिकारी, बीड.

तक्ता क्रमांक ५. ६

बोड जिल्हयातील व्यवसाय मार्गदर्शन कार्यक्रम १९९४-९५ या वषाकरिता.

अ. क्र.	बाब	परिमाण	१९९४-९५
१.	२.	३.	४.
<b>१] सेवा योजन केंद्रातील व्यवसाय मार्गदर्शन केंद्र</b>			
१]	वैयक्तिक मार्गदर्शन/व्यक्तिशा: अगर गटामध्ये सल्ला दिलेल्यांची संख्या	संख्या	५१४
२]	सेवा योजन केंद्रामध्ये घोण्यात आलेली गटांशी चर्चा	संख्या	३६५
३]	मार्गदर्शन केलेल्या अर्जदारांना नोकरीवर/प्रशिक्षणासाठी/उमेदवारीसाठी दिलेल्यांची संख्या	संख्या	५४
<b>२] विश्वविद्यालयीन सेवा योजन माहिती मार्गदर्शन केंद्रातील व्यवसाय मार्गदर्शन</b>			
१]	वैयक्तिक मार्गदर्शन/व्यक्तिशा: अगर गटामध्ये सल्ला दिलेल्यांची संख्या	संख्या	७७
२]	सेवा योजन केंद्रामध्ये घोण्यात आलेली गटांशी चर्चा	संख्या	१८
३]	मार्गदर्शन केलेल्या अर्जदारांना नोकरीवर/प्रशिक्षणासाठी/उमेदवारीसाठी दिलेल्याची संख्या	संख्या	-

टीप:- विश्वविद्यालयीन सेवा योजन माहिती व मार्गदर्शन केंद्राची माहिती औरंगाबाद विभागाची आहे.

आधार:- १] जिल्हा सेवा योजन अधिकारी, बीड.

२] उप प्रादेशिक सेवा योजन अधिकारी [ वर्ग - १ ]

विद्यापिठ सेवायोजन माहिती व मार्गदर्शन केंद्र, डॉ. बाबासाहेब आंबेडकर मराठवाडा विद्यापिठ, औरंगाबाद.

[ ८९ ]

तक्ता क्रमांक ५.७

बीड जिल्ह्यातील १९९४ [ १.७.१९९४ ] च्या कर्मचारी गणानुसार कर्मचा-यांची संख्या.

बाब	शासकीय	जिल्हा परिषद	नगरपरिषद
१	२	३	४
वर्ग - १	१८५	२०	-
वर्ग - २	५२४	१२३	५
वर्ग - ३	८०२२	८९४४	३९९
वर्ग - ४	४१४४	१२८९	८३२
एकूण १ ते ४	१२८७५	१०४४६	१२३६
इतर वर्ग x			
[ ५ ते ९ व ० ]	२५५८	४४६०	४७९
१ ते ९ व ०	१५४३३	१४९०६	१७१५

टीप :- १] सदरील माहितीत रिक्त पदांचा समावेश नाही.

२] x = इतर मध्ये कार्यव्ययी आस्थापनेवरील, आकस्मिक खर्चातून रोजगार दिले जाणारे, रोजंदारीवरील, अंशकालीन, मानसेवी आणि वरील वर्गात समाविष्ट न झालेले कर्मचारी यांचा समावेश होतो.

३] माहिती अस्थायी स्वस्माची आहे.

आधार:- अर्थ व सांख्यिकी संचालनालय, महाराष्ट्र शासन, मुंबई.

तद्वता क्रमांक ५८

बीड जिल्हयातील निरनिराळ्या उद्योगांतील रोजगार ३१ मार्च १९९५ ला संपणा-या वर्षाकरिता.

अ. क्र.	उद्योगाचे नांव	राष्ट्रीय	माहिती	कर्मचा-यांची संख्या			
		उद्योग	देणा-या	शासकीय	निमशा- सकीय	खाजगी	एकूण
१	२	गट संकेतांक	आस्था- पनाची संख्या	५	६	७	८
१.	कृषि	०	२२	१४१६	०	७०	१४८६
२.	खाणाकाम	१	१	३४	०	३२०१	३२३५
३.	वस्तु निर्माण	२ व ३	१४	२४	०	५	२९
४.	विज निर्मिती व गॅस पाणी व सांडपाणी सेवा	४	६	०	३५२९	०	३५२९
५.	बांधाकाम	५	२३	४८३५	५२३	०	५३५८
६.	घाऊक व फिरकोळ व्यापार व हॉटेल व्यवसाय	६	४	०	६८	३९	१०७
७.	परिवहन, गुदामे आणि दळणावळण	७	८	१०१२	३०४३	०	४०५५
८.	वित्त पुरवठा, विमा, स्थावर मालमत्ता आणि व्यापार विषयक सेवा	८	८०	२७	१०२९	१३८३	२४३९
९.	सामुहिक, सामाजिक आणि व्यक्तीगत सेवा	९	२४१	८६६९	१२०९५	४५४७	२५३११
एकूण		-	३९९	१६०१७	२०२८७	९२४५	४५५४९

आधार :- जिल्हा सेवा योजन अधिकारी, बीड.



तक्ता क्रमांक ५.९

बीड जिल्हयातील विद्युतीकरण झालेल्या शहरांची व गावांची संख्या ३१ मार्च १९६१, १९७१, १९८१, १९९१, व १९९५ या वर्षांकरिता.  
[ लोकसंख्या " ०० " ]

पं.क्र.	३१ मार्चला संपणारे वर्ष	जिल्हयातील संख्या		विद्युतीकरण झालेली		विद्युतीकरण झालेली		एकूण विद्युतीकरण	
		गावे	शहरे	गावे	लोकसंख्या	शहरे	लोकसंख्या	संख्या	लोकसंख्या
१	२	३	४	५	६	७	८	९	१०
१. महाराष्ट्र राज्य, विद्युत मंडळ	३१. ३. ६१	१०४३	७	२	४	४	१०६	६	११०
	३१. ३. ७१	१०४३	७	३०६	३७२	७	१५१	३१३	५२३
	३१. ३. ८१	१०४२	७	१०२९	११२६	७	१५१	१०३६	१२७७
	३१. ३. ९१	१२०२	७	१२०२	११८३	७	२३०	१२०९	१४१३
	३१. ३. ९५	१२०२	७	१२०२	११८३	७	२३०	१२०९	१४१३
२. खाजगी	३१. ३. ६१	-	-	-	-	-	-	-	-
	३१. ३. ७१	-	-	-	-	-	-	-	-
	३१. ३. ८१	-	-	-	-	-	-	-	-
	३१. ३. ९१	-	-	-	-	-	-	-	-
	३१. ३. ९५	-	-	-	-	-	-	-	-
३. एकूण	३१. ३. ६१	१०४३	७	२	४	४	१०६	६	११०
	३१. ३. ७१	१०४३	७	३०६	३७२	७	१५१	३१३	५२३
	३१. ३. ८१	१०४२	७	१०२९	११२६	७	१५१	१०३६	१२७७
	३१. ३. ९१	१२०२	७	१२०२	११८३	७	२३०	१२०९	१४१३
	३१. ३. ९५	१२०२	७	१२०२	११८३	७	२३०	१२०९	१४१३

आधार :- कार्यकारी अभियंता, महाराष्ट्र राज्य विद्युत मंडळ विभाग बीड / अंबाजोगाई.

तक्ता क्रमांक ५.१०

बीड जिल्ह्यातील विजेच्या वापर १९९४-९५ या वर्षाकरिता.

[ हजार किलो वॅट तासामध्ये ]

अ. क्र.	निर्मितीचा प्रकार	विजेच्या वापराचा प्रकार							कनेक्शनची संख्या
		घारगुती	व्यापारी कामासाठी व लघुशास्त्री साठी वीज	औद्योगिक	सार्वजनिक दिवाबत्ती	कृषि	इतर	स्कूण	
१	२	३	४	५	६	७	८	९	१०
१.	धार्मिक	४२७६३ [२४.६६]	८२६७ [४.७७]	१७०७१ [९.८५]	६५२५ [३.८०]	९८१०६ [५६.५८]	५९४ [०.३४]	१७३३२६ [१००.००]	१,८०,०६६
२.	हायड्रो	-	-	-	-	-	-	-	-
३.	इतर	-	-	-	-	-	-	-	-
	स्कूण	४२७६३ [२४.६६]	८२६७ [४.७७]	१७०७१ [९.८५]	६५२५ [३.८०]	९८१०६ [५६.५८]	५९४ [०.३४]	१७३३२६ [१००.००]	१,८०,०६६

टीप:-१] कंतातील आकडे स्कूणाशी टक्केवारी दर्शविताने.

२] धार्मिक व हायड्रोसाठी वेगवेगळी माहिती उपलब्ध नाही.

आधार:- कार्यकारी अभियंता, महाराष्ट्र राज्य विद्युत मंडळ विभाग, बीड / अंबाजोगाई.

तक्ता क्रमांक ५.११

१९९० च्या आर्थिक गणनेनुसार बीड जिल्ह्यातील कृषि व बिगर कृषि उद्योग.

अ. क्र.	बाब	कृषि उद्योग			बिगर कृषि उद्योग			कृषि व बिगर कृषि एकूण		
		ग्रामीण	नागरी	एकूण	ग्रामीण	नागरी	एकूण	ग्रामीण	नागरी	एकूण
१	२	३	४	५	६	७	८	९	१०	११
<b>१] उद्योगांची संख्या.</b>										
	अ] स्वकार्यरत उद्योग	४१०१	२४८	४३४९	२२८२२	८०९७	३०९१९	२६९२३	८३४५	३५२६८
	ब] आस्थापना	१८०	१३	१९३	५८८३	४६२	१०५३५	६०६३	४६६५	१०७२८
	क] एकूण	४२८१	२६१	४५४२	२८४०५	१२७४९	४११५४	३२९८६	१३०१०	४५९९६
<b>२] मालकीच्या प्रकारानुसार एकूण उद्योग संख्या</b>										
	अ] सहकारी	१	-	१	४००	१४५	५४५	४०१	१४५	५४६
	ब] सार्वजनिक	५	-	५	३३३४	७०३	४०३७	३३३९	७०३	४०४२
	क] खाजगी	४२७५	२६१	४५३६	२४९७१	११९०१	३६८७२	२९२४६	१२१६२	४१४०८
<b>३] मालकांचा विशेषता सामाजिक गट</b>										
<b>[ एकूण संस्थोपारी टक्केवारी ]</b>										
	अ] अनुसूचित जाती	१०.४४	५.३६	१०.१४	११.३१	४.६१	९.२५	११.१९	४.६३	९.३४
	ब] अनुसूचित जमाती	५.१७	-	६.७५	१.८३	०.६५	१.४६	२.५२	०.६३	१.९९
<b>४] जागेविरहित कार्या उद्योगांची एकूण टक्केवारी</b>										
		४३.३५	६२.८३	४४.४७	१५.२३	११.९८	१४.२३	१८.८८	१३.००	१५.२२

तक्ता क्रमांक ५.११ पुढे चालू

१.	२.	३.	४.	५.	६.	७.	८.	९.	१०.	११.
५] शक्तीवर चालणा-या उद्योगांची स्कूणाशी टक्केवारी	८.४७	०.७६	८.०३	२२.२१	२३.९३	२२.७४	२०.४३	२३.४७	२१.२९	
६] सर्वसाधारणपणे काम करणा-या कामगारांची संख्या.										
अ] स्कूण कामगार	६७४६	४५८	७२०४	५१४२४	४०७९२	९२२१६	५८१७०	४१२५०	९९४२०	
ब] वेतनावर काम करणारे कामगार	३०७	२७	३३४	२०५३५	२५७७५	४६३१०	२०८४२	२५८०२	४६६४४	
क] वेतनावरील कामगारांची स्कूण कामगारांशी टक्केवारी	४.५५	५.८९	४.६३	३९.९३	६३.१८	५०.२१	३५.८२	६२.५५	४६.९१	
ड] कामगारांची कामगारांशी प्रति आस्थापना सरासरी संख्या.	२	२	२	२	३	२	२	३	२	

आधार :- आर्थिक गणना १९९०.

तक्ता क्रमांक ५१२

१९९० च्या आर्थिक गणनेनुसार बीड जिल्हयातील प्रमुखा उद्योग गटानुसार उद्योगांची [ कृषि व विगर कृषि ] संख्या आणि सर्वसाधारणपणे नेहमी काम करणा-या कामगारांची संख्या:

अ. क्र.	बाब	ग्रामीण		नागरी		एकूण	
		उद्योग	कामगार	उद्योग	कामगार	उद्योग	कामगार
१	२	३	४	५	६	७	८
१.	कृषि	४२८१	६७४६	२६१	४५८	४५४२	७२०४
२.	खानिज उत्पादन व खाणाकाम	६६	१४९	६०	१२२	१२६	२७१
३.	वस्तुनिर्माण	७१३७	१३५८३	१९०१	५११७	९०३८	१८७००
४.	विज, गैस आणि पाणी पुरवठा	५३	१३७	१५	८४	६८	२२१
५.	बांधाकाम	४८५	७८८	१७४	४५८	६५९	१२४६
६.	घाऊक व्यापार	२९६	५७९	५४०	१५२२	८३६	२१०१
७.	किरकोळ व्यापार	८१९५	१०१२८	५०९६	८५३६	१३२९१	१८६६४
८.	उपहारगृहे आणि हॉटेल्स	१४५८	२६९६	९१७	३०३२	२३७५	५७२८
९.	वाहतूक	१२६	२३०	२१७	६८८	३४३	९१८
१०.	साठवण आणि गोदाम विषयक	५४	१०१	१३९	२०९	१९३	३१०

तक्ता क्रमांक ५.१२ पुढे चालू

१	२	३	४	५	६	७	८
११]	दळणावळणा	११०	३१७	२७	३३०	२१७	७२७
१२]	वित्तिय, विमा, स्थावर मालमत्ता आणि व्यावसायिक सेवा	५६८	१२२१	४८२	१८१७	१०५०	३०३८
१३]	सामुहिक, सामाजिक व व्यक्तीगत सेवा	१००७७	३१४१५	३१७९	१८८७५	१३२५६	४०२९०
१४]	इतर सेवा [ इतरत्रा वर्गीकरण न झालेल्या ]	-	-	२	२	२	२
१५]	सर्व प्रमुखा उदयोग गट - एकूण	३२९८६	५८१७०	१३०१०	४१२५०	४५९९६	९९४२०

आधार :- आर्थिक गणना १९९०.

[ १७ ]

तक्ता क्रमंक ५१३

१९९० च्या आर्थिक गणनेनुसार बीड जिल्ह्यातील महत्वाच्या उद्योग गटानुसार कृषि व बिगर कृषि अस्थापनांची संख्या.

अ. क्र.	उद्योग गट	उद्योग गट संकेतांक [दोन अंकी]	ग्रामीण	नागरी	एकूण
१	२	३	४	५	६
१]	पशुसंवर्धन शोतीसंबंधी सेवा वन संवर्धन व मासेमारी	०२ ते ०६	१८०	१३	१९३
२]	खाणकाम व दगडकाम	१५	५	—	५
३]	वस्तू निर्माण [ उत्पादन ]	२० ते ३९	७७२	७०२	१४७४
४]	वीज, गॅस व पाणी पुरवठा	४० ते ४२	३७	१५	५२
५]	बांधकाम	५० ते ५१	४३	२१	६४
६]	घाऊ व्यापार	६० ते ६४	१०४	३२८	४३२
७]	किरकोळ व्यापार	६५ ते ६८	६३२	१४१७	२०४९
८]	निवासगृहे व उपहारगृहे	६९	३९०	५७८	९६८
९]	वाहतूक	७० ते ७३	५१	६१	११२
१०]	साठवणूक व वखार	७४	३६	६८	१०४
११]	दळणवळण	७५	१८९	२७	२१६
१२]	अर्धा पुरवठा, विमा, मालमत्ता व धांदे विषयक	८० ते ८५ व ८६	१८४	१९५	३७९
१३]	सामुहिक, सामाजिक व व्यक्तीगत सेवा	९० ते ९७ व ९९	३४४०	१२३९	४६७९
१४]	इतर	१००	—	१	१
एकूण [कृषि व बिगर कृषि]		—	६०६३	४६६५	१०७२८

आधार :- आर्थिक गणना १९९०.

१९९० च्या आर्थिक गणनेनुसार बीड जिल्ह्यातील महत्वाच्या उद्योग गटानुसार कृषि व बिगर कृषि आस्थापनांतील कामगारांची संख्या.

अ. क्र.	उद्योग गट	उद्योग गट			
		संकेतांक [दोन अंकी ]	ग्रामीण	नागरी	एकूण
१	२	३	४	५	६
१]	पशुसंवर्धन,शोतीसंबंधी सेवा, वनसंवर्धन व मासेमारी	०२ ते ०६	५११	५०	५६१
२]	खाणाकाम व दगडकाम	१५	७२	-	७२
३]	वस्तु निर्माण [ उत्पादन ]	२० ते ३९	४३६२	३१८८	७५५०
४]	वीज, गॅस व पाणी पुरवठा	४० ते ४२	११७	८४	२०१
५]	बांधाकाम	५० व ५१	२५१	२८७	५३८
६]	घाऊक व्यापार	६० ते ६४	३५८	१२२५	१५८३
७]	फिरकोळ व्यापार	६५ ते ६८	१४२०	४०८८	५५०८
८]	निवासगृहे व उपहार गृहे	६९	१२२६	२४५३	३६७९
९]	वाहतूक	७० ते ७३	१२४	५१७	६४१
१०]	साठवणूक व वखार	७४	८३	१३६	२१९
११]	दळणावळण	७५	३२६	३३०	७२६
१२]	अर्ध पुरवठा, विमा, मालमत्ता व धांदेविषयक.	८० ते ८५ व ८९	७२३	१४८४	२२०७
१३]	सामुहिक, सामाजिक व व्यक्तीगत सेवा	९० ते ९७ व ९९	१३७५३	१६३७१	३०१२४
१४]	इतर	१००	-	१	१
एकूण [कृषि व बिगर कृषि ]		-	२३४०३	३०२१४	५३६१७

आधार :- आर्थिक गणना १९९०.



[ ११ ]

तक्ता क्रमांक ५-१५

१९९० च्या आर्थिक गणनेनुसार बीड जिल्ह्यातील कृषि व बिगर कृषि  
सहकारी आस्थापना. [ सर्वउद्योग गट स्फटा ]

अ. क्र.	बाब	ग्रामीण	नागरी	स्कूण
१	२	३	४	५
१]	सहकारी औद्योगिक आस्थापनांची संख्या	४००	१४५	५४५
२]	विजेवर चालणा-या आस्थापनांची स्कूण संस्थोभगी टक्केवारी	३.५०	९.६५	५.१३
३]	सहकारी औद्योगिक आस्थापनात सर्वसाधारणपणे काम करणारे कामगार			
अ]	स्कूण संख्या	२४९१	१४८३	३९७३
ब]	प्रति आस्थापना कामगारांची संख्या	६	१०	७

आधार :- आर्थिक गणना १९९०.

१९९० च्या आर्थिक गणनेनुसार बीड जिल्ह्यातील प्रमुखा उद्योग गटानुसार सहकारी औद्योगिक कृषि व बिगर कृषि आस्थापनाची संख्या आणि रोजगार यांची संख्या.

अ. क्र.	उद्योग गट	ग्रामीण		नागरी		एकूण	
		आस्था- पना	रोजगार	आस्था- पना	रोजगार	आस्था- पना	रोजगार
१.	२.	३.	४.	५.	६.	७.	८.
१.	कृषि	१	१	-	-	१	१
२.	खाणकाम व दगडकाम वस्तुनिर्माण	-	-	-	-	-	-
३.	विज, गॅस, पाणी पुरवठा	२	२४	१	३	३	२७
४.	बांधकाम	१	२	०	०	१	२
५.	धातू व्यापार	२९	८२	३	८४	३२	१६६
६.	किरकोळ व्यापार	५०	६९	३१	५५	८१	१२४
७.	उपहार गृहे व हॉटेल्स	४	१०	१	४	५	१४
८.	वाहतूक	१	१	१	५	२	६
१०.	साठवणूक व वखार	८	१२	९	१३	१७	२५
११.	दळणावळण	७	१२	०	०	७	१२
१२.	वित्तीय विमा स्थावर मालमत्ता आणि व्यवसाय विषयक	६५	२७७	३६	५१६	१०१	७९३
१३.	सामुहिक, सामाजिक व व्यक्तिगत सेवा	२२४	१३५०	५५	५४९	२७९	१८९९
१४.	इतर सेवा [इतरत्र वर्गिकरण न केलेल्या]	-	-	०	०	-	-
सर्व प्रमुखा उद्योग गट एकूण		४०१	२४९१	१४५	१४८२	५४६	३९७३

आधार :- आर्थिक गणना १९९०.

तक्ता क्रमांक ५.१७ [ अ ]

१९९० च्या आर्थिक गणनेनुसार बीड जिल्ह्यातील उत्पादन व दुरुस्ती सेवा या गटातील स्वकार्यरत उद्योगांची एकूण संख्या व नेहमी काम करणाऱ्या कामगारांची आकारमान गटानुसार संख्या.

रोजगाराचा आकारमान गट [ संख्या ]	ग्रामीण		नागरी		एकूण	
	स्वकार्यरत उद्योगांची एकूण संख्या	नेहमी काम करणाऱ्या व्यक्तींची संख्या	स्वकार्यरत उद्योगांची एकूण संख्या	नेहमी काम करणाऱ्या व्यक्तींची संख्या	स्वकार्यरत उद्योगांची एकूण संख्या	नेहमी काम करणाऱ्या व्यक्तींची संख्या
१	२	३	४	५	६	७
१ - २	५९५४	७६९०	१०५५	१३३६	७००९	९०२६
३	२४५	७३५	६८	२०४	३१३	९३९
४	१०५	४२०	३६	१४४	१४१	५६४
५	२३	११५	१९	९५	४२	२१०
६ - ९	३८	२६१	२१	१५०	५९	४११
१० व त्यापेक्षा अधिक	-	-	-	-	-	-
सर्व आकारमान गट	६३६५	९३२१	११९९	१९२९	७५६४	१११५०

आधार :- आर्थिक गणना १९९०.

तक्ता क्रमांक ५. १७ [ ब ]

१९९० च्या आर्थिक गणनेनुसार बीड जिल्ह्यातील उत्पादन व दुस्स्ती सेवा या गटातील आस्थापना उदयोगांची एकूण संख्या व नेहमी काम करणा-या कामगारांची आकारमान गटानुसार संख्या.

रोजगारचा आकारमान गट [ संख्या ]	ग्रामीण		नागरी		एकूण	एकूण
	आस्थापनांची एकूण संख्या	नेहमी काम करणा-या व्यक्तींची संख्या	आस्थापनांची एकूण संख्या	नेहमी काम करणा-या व्यक्तींची संख्या	आस्थापनांची एकूण संख्या	नेहमी काम करणा-या व्यक्तींची संख्या
१	२	३	४	५	६	७
१-२	४५०	७९४	२८९	५४९	७३९	१३४३
३	६३	१८९	१५१	४५३	२१४	६४२
४	५२	२०८	७४	२९६	१२६	५०४
५	३२	१६०	५७	२८५	८९	४४५
६-९	७९	५६३	७४	५०६	१५३	१०६९
१०-१९	७२	९६३	३७	४७३	१०९	१४३६
२०-४९	१६	४०८	१७	४५९	३३	८६७
५०-१९९	७	४५०	३	१६७	१०	६१७
२००-३९९	-	-	-	-	-	-
४०० व त्यापेक्षा अधिक	१	६२७	-	-	१	६२७
सर्व आकारमान गट	७७२	४३६२	७०२	३१८८	१४७४	७५५०

आधार :- आर्थिक गणना १९९०.

[ १०१ ]

तक्ता क्रमांक ५१८ [ अ ]

१९९० च्या आर्थिक गणनेनुसार बीड जिल्ह्यातील घाऊक व किरकोळ व्यापार या गटातील स्वकार्यरत उद्योग संस्थांची एकूण संख्या व नेहमी काम करणा-या कामगारांची आकारमान गटानुसार संख्या.

रोजगाराचा आकारमान गट [ संख्या ]	ग्रामीण		नागरी		एकूण	
	स्वकार्यरत उद्योगांची एकूण संख्या	नेहमी काम करणा-या व्यक्तींची संख्या	स्वकार्यरत उद्योगांची एकूण संख्या	नेहमी काम करणा-या व्यक्तींची संख्या	स्वकार्यरत उद्योगांची एकूण संख्या	नेहमी काम करणा-या व्यक्तींची संख्या
१ - २	७६५२	८५९३	३७७३	४३३६	११४२५	१२९२९
३	८२	२४६	८३	२४९	१६५	४९५
४	१५	६०	२५	१००	४०	१६०
५	६	३०	६	३०	१२	६०
६ - ९	-	-	३	२०	३	२०
१० व त्यापेक्षा अधिक	-	-	१	१०	१	१०
सर्व आकारमान गट	७७५५	८९२९	३८९१	४७४५	११६४६	१३६७४

आधार :- आर्थिक गणना १९९०

तक्ता क्रमांक ५.१८ [ ब ]

१९९० च्या आर्थिक गणनेनुसार बीड जिल्हयातील घाऊक व किरकोळ व्यापार या गटातील आस्थापना उदयोगांची एकूण संख्या व नेहमी काम करणा-या कामगारांची आकारमान गटानुसार संख्या.

रोजगाराचा आकारमान गट [ संख्या ]	ग्रामीण		नागरी		एकूण	एकूण
	आस्थापनाची एकूण संख्या	नेहमी काम करणा-या व्यक्तींची संख्या	आस्थापनाची एकूण संख्या	नेहमी काम करणा-या व्यक्तींची संख्या	आस्थापनाची एकूण संख्या	नेहमी काम करणा-या व्यक्तींची संख्या
१	२	३	४	५	६	७
१-२	५४९	९९०	८९२	१७६३	१४४८	२७५३
३	९८	२९४	४३३	१२९९	५३१	१५९३
४	४६	१८४	२०४	८१६	२५०	१००५
५	१४	७०	११५	५७५	१२९	६४५
६ - ९	२०	१२८	७६	५१२	९६	६४०
१० - १९	९	११२	१३	१६०	२३	२७२
२० - ४९	-	-	४	१०९	४	१०९
५० - १९९	-	-	१	७९	१	७९
२०० - ३९९	-	-	-	-	-	-
४०० व त्यापेक्षा अधिक	-	-	-	-	-	-
सर्व आकारमान गट	७३६	१७७८	१७४५	५३१३	२४८१	७०९१

आधार :- आर्थिक गणना १९९०

तक्ता क्रमांक ५१९ [ अ ]

१९९० च्या आर्थिक गणनेनुसार बीड जिल्ह्यातील सामुहिक, सामाजिक व व्यक्तीगत सेवा या गटातील स्वकार्यरत उद्योग संस्थांची एकूण संख्या व नेहमी काम करणा-या कामगारांची आकारमान गटानुसार संख्या.

रोजगाराचा आकारमान गट [ संख्या ]	ग्रामीण		नागरी		एकूण	
	स्वकार्यरत उद्योगांची एकूण संख्या	नेहमी काम करणा-या व्यक्तींची संख्या	स्वकार्यरत उद्योगांची एकूण संख्या	नेहमी काम - करणा-या व्यक्तींची संख्या	स्वकार्यरत उद्योगांची एकूण संख्या	नेहमी काम करणा-या व्यक्तींची संख्या
१	२	३	४	५	६	७
१ - २	६५२५	७२५७	१८४२	२१७१	८३६७	९४२८
३	७८	२३४	७४	२२२	१५२	४५६
४	२२	८८	१७	६८	२९	१५६
५	३	१५	२	१०	५	२५
६ - ९	८	५८	५	३३	१३	९१
१० व त्यापेक्षा अधिक	१	१०	-	+	१	१०
सर्व आकारमान गट	६६३७	७६६२	१९४०	३५०४	८५४४	१०१६६

आधार :- आर्थिक गणना १९९०

तक्ता क्रमांक ५.१९ [ ब ]

१९९० च्या आर्थिक गणनेनुसार बीड जिल्ह्यातील सामुहिक, सामाजिक व व्यक्तीगत सेवा या गटातील आस्थापना उदयोगांची एकूण संख्या व नेहमी काम करणा-या कामगारांची आकारमान गटानुसार संख्या.

रोजगारांचा आकारमान गट [ संख्या ]	ग्रामीण		नागरी		एकूण	
	आस्थापनांची एकूण संख्या	नेहमी काम करणा-या व्यक्तींची संख्या	आस्थापनांची एकूण संख्या	नेहमी काम करणा-या व्यक्तींची संख्या	आस्थापनांची एकूण संख्या	नेहमी काम करणा-या व्यक्तींची संख्या
१	२	३	४	५	६	७
१ - २	२३६६	३४८४	४३०	७६१	२७९६	४२४५
३	२३५	७०५	१७७	५३१	४१२	१२३६
४	१६२	६४८	९२	३६८	२५४	१०१६
५	९७	४८५	५८	२९०	१५५	७७५
६ - ९	२८२	२०६८	१३१	९४०	४१३	३००८
१० - १९	२०३	२६२१	१६७	२२२०	३७०	४८४१
२० - ४९	८१	२१६५	११८	३८१३	१९९	५९७८
५० - १९९	१२	९१२	५६	४१५२	६८	५०६४
२०० - ३९९	१	६६५	८	२२६८	१०	२९३३
४०० व त्यापेक्षा अधिक	-	-	२	१०२८	२	१०२८
सर्व आकारमान गट	३४४०	१३७५३	१२३९	१६३७१	४६७९	३०१२४

आधार :- आर्थिक गणना १९९०.



तक्ता क्रमांक ५.२० [ अ ]

१९९० च्या आर्थिक गणनेनुसार बीड जिल्हयातील सर्व उद्योग गटातील स्वकार्यरत उद्योग संस्थांची एकूण संख्या व नेहमी काम करणा-या कामगारांची आकारमान गटानुसार संख्या.

रोजगाराचा आकारमान गट [ संख्या ]	ग्रामीण		नागरी		एकूण	
	स्वकार्यरत उद्योगांची एकूण संख्या	नेहमी काम करणा-या कामगारांची संख्या	स्वकार्यरत उद्योगांची एकूण संख्या	नेहमी काम करणा-या कामगारांची संख्या	स्वकार्यरत उद्योगांची एकूण संख्या	नेहमी काम करणा-या कामगारांची संख्या
१	२	३	४	५	६	७
१ - २	२५९४२	३१२५३	७८७१	९३०१	३३८१३	४०५५४
३	६५५	१९६५	३००	९००	९५५	२८६५
४	२११	८४४	१०४	४१६	३१५	१२६०
५	५२	२६०	३७	१८५	८९	४४५
६ - ९	६०	४१५	३२	२२४	९२	६३९
१० व त्यापेक्षा अधिक	३	३०	१	१०	४	४०
सर्व आकारमान गट	२६९२३	३४७६७	८३४५	११०३६	३५२६८	४५८०३

आधार : - आर्थिक गणना १९९०.

तक्ता क्रमांक ५. २० [ ब ]

१९९० च्या आर्थिक गणनेनुसार बीड जिल्ह्यातील सर्व गटातील आस्थापना उद्योग संस्थांची एकूण संख्या व नेहमी काम करणा-या कामगारांची आकारमान गटानुसार संख्या. उद्योग

रोजगारद्वारा आकारमान गट [संख्या]	ग्रामीण		नागरी		एकूण	
	आस्थापनांची एकूण संख्या	नेहमी काम करणा-या कामगारांची संख्या	आस्थापनांची एकूण संख्या	नेहमी काम करणा-या कामगारांची संख्या	आस्थापनांची एकूण संख्या	नेहमी काम करणा-या कामगारांची संख्या
१	२	३	४	५	६	७
१ - २	४०१७	६४१५	१९४६	३६६७	५९६३	१००८२
३ - ४	६१२	१८३६	९७३	२९१९	१५८५	४७५५
५ - ६	३५६	१४२४	४९८	१९९२	८५७	३४१६
७ - ८	२०२	१०१०	३२८	१६४०	५३०	२६५०
९ - १०	४४७	३१६४	४०४	२८३०	८४४	५९९४
१० - १९	३०५	३९७२	२७८	३६६८	५८३	७४४०
२० - ४९	१०९	२९२८	१६२	५१०९	२७१	८०३७
५० - १९९	१९	१३६२	६५	४७७८	८४	६१४७
२०० - ३९९	२	६६५	९	२५८३	११	३२४८
४०० व त्यापेक्षा अधिक	१	६२७	२	१०२८	३	१६५५
सर्व आकारमान गट	६०६३	२३४०३	४६६५	३०२१४	१०७२८	५३६१७

आधार : - आर्थिक गणना १९९०.

बीड जिल्ह्यातील विविध प्रकारच्या सहकारी संस्था ३१.३.१९९५ ला  
संपणा-या वर्षाकरिता.

अ. क्र.	संस्थेचा प्रकार	संस्थांची संख्या.
१	२	३
१]	<u>सहकारी पत संस्था</u>	[ ७१२ ]
१.१	जिल्हा मध्यवर्ती सहकारी बँक	१
१.२	प्राथमिक कृषि सहकारी संस्था	७१०
१.३	शेतकरी सेवा संस्था	१
१.४	लॅम्पस [ LAMPS ] सहकारी संस्था	-
१.५	धान्य बँका	-
१.६	इतर	-
२]	<u>बिगर शोती पत संस्था</u>	[ २४६ ]
२.१	<u>प्राथमिक सहकारी बँका</u>	
	अ]- नागरी बँका	८
	ब] कर्मचारी पत संस्था	-
२.२	<u>इतर बिगर शोती पत संस्था</u>	
	अ] कर्मचारी पत संस्था	१४७
	ब] नागरी पत संस्था	९१
	[ भिस्ती व इतर पत संस्था ]	
	क] इतर	-
३]	<u>पणन संस्था</u>	[ ६४ ]
३.१	<u>जिल्हा पणन संस्था</u>	
	अ] सर्वसाधारण उद्देश	१
	ब] विशेष उद्देश	-
३.२	<u>प्राथमिक पणन संस्था</u>	
	अ] सर्वसामान्य [ तालुका खारेदी विधी संघ ]	९
	ब] विशेष [ भाजीपाला ]	५४
३.३	इतर	-

[ ११० ]

तक्ता क्रमांक ६.१ पुढे चालू

१	२	३
४]	<u>उत्पादन संस्था</u>	[ २१०० ]
	४.१ साखर कारखाने	६
	४.२ इतर कृषि प्रक्रिया संस्था [ भाजत/तेल/जिनिंग, वगैरे ]	१५
	४.३ विणकर सहकारी संस्था [ हात माग व यंत्रमाग ]	३१
	४.४ सूत गिरणी	५
	४.५ इतर औद्योगिक संस्था	४०३
	४.६ दुग्धा संस्था	१२१०
	४.७ दुग्धा संघ	६
	४.८ मत्स्य व्यवसाय संस्था	१६९
	४.९ भोती संस्था	१
	४.१० सिंयन संस्था [ लिफ्ट इरिगेशन संस्था ]	५६
	४.११ इतर [ कुक्कुट पालन, पशुसंवर्धन, ताडगुळ ]	१९८
५]	<u>सामाजिक सेवा संस्था</u>	[ ८३८ ]
	५.१ ग्राहक भांडारे	९०
	५.२ गृह निर्माण संस्था	३९८
	५.३ कामगार कंत्राटदार संस्था	१४३
	५.४ परिवहन संस्था	१५
	५.५ इतर [ महिला केशा कर्तनालय, कपडे धुणी ]	१९२
	एकूण सर्व प्रकारच्या संस्था	३९६०

आधार :- जिल्हा उपनिबंधक सहकारी संस्था,  
बीड.

[ १११ ]

तक्ता क्रमांक ६.२

बीड जिल्ह्यातील सर्व प्रकारच्या संस्थांची माहिती ३१.३.१९९५ ला संपणा-या  
वर्षाकरिता. [ समये व सभासद हजारात ]

अ.क्र.	बाब	संख्या
१	२	३
१	संस्था	३९६०
२	स्कूण सभासद	५३९
३	भारणा झालेले भाग भांडवल	३७६९५६
४	वरील पैकी सरकारी भाग भांडवल	७८२७
५	स्वतःचा निधी	२८२२१०
६	ठेवी	५२६२४९
७	खोबते भांडवल	२७७४५३४
८	निव्वळ दिलेली कर्जे	२६७९४३०
९	छाऱेदीची किंमत	३२४२६०
१०	विक्रीची किंमत	३२८२४२
११	<u>नफा मिळालेल्या संस्था</u>	
	अ) संस्था	१५२२
	ब) रक्कम	४३८७५
१२	<u>तोट्यातील संस्था</u>	
	अ) संस्था	११९०
	ब) रक्कम	५०३२१
१३	ना नफा ना तोटा मिळालेल्या संस्था	१२४८

आधार :- जिल्हा उपनिबंधक सहकारी संस्था, बीड.

तक्ता क्रमांक ६.३

बीड जिल्ह्यातील सर्व प्रकारच्या सहकारी संस्थांच्या लेखा परिक्षा वर्गप्रमाणे वर्गवारी ३१.३.१९९५ ला संपणा-या वर्णिकरिता.

अ. क्र.	तहसिल	लेखा परिक्षा वर्ग				वर्गीकरण न झालेल्या संस्था	लेखापरिक्षा न झालेल्या संस्था	सकूण सहकारी संस्था
		अ	ब	क	ड			
१	२	३	४	५	६	७	८	९
१	बीड	१५	६०	११०	२	३१	७९६	१०१४
२	गेवराई	५	३०	८५	१	१५	३१८	४५४
३	माजलगांव	४	२५	९६	२	१३	१९१	३३१
४	अंबाजोगाई	१२	५०	५९	३	७	५३१	६६२
५	केज	५	१६	९४	-	४	४१६	५३५
६	पाटोदा	५	१४	९२	-	-	३००	४११
७	आष्टी	६	१८	११६	१	२	४१०	५५३
सकूण		५२	२१३	६५२	९	७२	२९६२	३९६०

टीप:- नवनिर्मित दोन तहसिलची माहिती उपलब्ध नसल्यामुळे जुन्याच तहसिलची माहिती देण्यात आली आहे.

आधार :- जिल्हा विशेष लेखा परिक्षक, सहकारी संस्था, बीड.

तक्ता क्रमांक ६. ४

जिल्हा

बीड जिल्ह्यातील राज्य आणि पातळीवरिल सहकारी बँकांचे कार्य ३१.३.१९९५ ला संपणा-या वर्षाकरिता  
[ रुपये हजारात ]

अ. क्र.	बँकांचे प्रकार	बँकांच्या शाखा	संस्था	सभासद वैयक्तिक	भाग	राखीव फाँडवल व इतर	ठेवी	खोबते
१	२	३	४	५	६	७	८	९
१]	महाराष्ट्र राज्य सहकारी बँक, बीड	-	-	-	-	-	-	-
२]	जिल्हा मध्यवर्ती सहकारी बँक, बीड	७०	८११	१२२	७२५८८	१०५१६२	७४३९३५	१५५१०७७
३]	जिल्हा औद्योगिक सहकारी बँक, बीड	-	-	-	-	-	-	-
४]	महाराष्ट्र राज्य सहकारी [ कृषि व ग्रामीण ] भू-विकास बँक, जिल्हा शाखा बीड.	८	४३	७५८९५	४१६३८	-	६७५	-

[ १९३ ]

तक्ता क्रमांक ६.४ पुढे चालू

अ. क्र. बँकाचे प्रकार	दिलेली कर्जे					
	रोखापत [कॅशा क्रेडीट ]	वटविलेली बिले [ डिस्कॉ- ऊटेड बिलस ]	एकूण कर्जे [१०+११]	स्तंभा १२ पैकी श्रीतीच्या हंगामी कामासाठी दिलेली कर्जे	मध्यम मुदतीची कर्जे	दीर्घ मुदतीची कर्जे
१	२	१०	११	१२	१४	१५
१] महाराष्ट्र राज्य सहकारी बँक, बीड.	-	-	-	-	-	-
२] जिल्हा मध्यवर्ती सहकारी बँक, बीड.	१००८५४	५५१२१	१५५९७५	१७७१७९	९१०१	२३३६८
३] जिल्हा औद्योगिक सहकारी बँक, बीड.	-	-	-	-	-	-
४] महाराष्ट्र राज्य सहकारी [ कृषि व ग्रामीण ] भू-विकास बँक, जिल्हा शाखा बीड.	-	-	-	-	-	४६४३११

[ ४३४ ]



तक्ता क्रमांक ६.४ पुढे चालू

अ. क्र.	बँकाचे प्रकार	येणो कर्ज			थाकलेले कर्ज		
		अल्प मुदतीची	मध्यम मुदतीची	दीर्घ मुदतीची	अल्प मुदतीची	मध्यम मुदतीची	दीर्घ मुदतीची
१	२	१६	१७	१८	१९	२०	२१
१]	महाराष्ट्र राज्य सहकारी बँक, बीड.	-	-	-	-	-	-
२]	जिल्हा मध्यवर्ती सहकारी बँक, बीड	७००४३८	२८४७५०	५५६६६	३५४२००	१५३७८०	३३२८
३]	जिल्हा औद्योगिक सहकारी बँक, बीड.	-	-	-	-	-	-
४]	महाराष्ट्र राज्य सहकारी [ कृषि व ग्रामीण ] भू-विकास बँक, जिल्हा शाखा, बीड.	-	-	४६४३११	-	-	४८२९०

आधार:- १] मुख्याधिकारी [ दिशांब ] बीड जिल्हा मध्यवर्ती सहकारी बँक, बीड.

२] जिल्हा शाखा व्यवस्थापक, महाराष्ट्र राज्य भू-विकास सहकारी बँक, बीड.

[ ५४६ ]

तक्ता क्रमांक ६.५

बीड जिल्हयातील प्राथमिक कृषि सहकारी संस्थांचे कार्य ३१/३/१९९५ ला संपणा-या वर्षाकरिता, [ रुपये हजाराने ]

अ. क्र.	जिल्हा/ तहसिल	संस्थांची संख्या	एकूण खातेदा- रांची संख्या	सभासद			भाग भांडवल	स्तंभा ९ पैकी सरकारी भाग भांडवल	राखीव व इतर निधी	संस्थोनी घोतलेली एकूण कर्ज	
				एकूण	लहान खाते- दार	मोठे खाते- दार					
१	२	३	४	५	६	७	८	९	१०	११	१२
	जिल्हा बेरीज तहसिल	११३	३१९५७०	३१९५७०	११३३५१	१६३३०१	५९५०९	८१५५८	९८०	३३२६	३५२२५०
१.	बीड	१४६	४७३७०	४११६३	११२९४	२२०६१	७८०८	२२९९७	८८	१६०	४४८४५
२.	गेरगाई	११६	५०४३०	४६२९३	२००७८	१९०८०	७१३५	१२४३०	९७	१९४	८६३७५
३.	माजलगांव	५७	३५९२७	३५००७	११६२८	१३९००	९४७९	२२८४०	१८२	७५	४४९००
४.	अंबाजोगाई	४९	३५२३५	२७२१३	११९६८	११५८६	३६५९	८५३५	९३	१५११	१५२५५
५.	केज	८२	४५०७८	४१००२	१५१९३	१४६१५	१११९४	१५४०५	५	१०७	६४१८९
६.	पाटोदा	७८	५७१८९	३०३२०	८३४९	१९८९२	३०७	११३१	४२	६७	२८५००
७.	आष्टी	९४	४५४१७	४०२४३	१३८०७	२२७८०	३६५६	९७५०	३५१	२३४	२७९८०
८.	धातूर	४७	३३१०९	४७०७५	१६७८९	२६५३१	३७५५	७६९५	३३	१००	२४४११
९.	परळी	४१	२९७१५	२७३२६	१४०३५	१०३५६	२९३५	८७६५	८९	७७८	१५७९५

तक्ता क्रमांक ६.५ पुढे चालू

अ. क्र.	जिल्हा/ तहसिल	डोळते भांडवल	रकूणा दिलेले कर्जे		येणो कर्जे [अल्प, मध्यम व दीर्घ मुदतीची ]		रकूणा कर्जाची		थाकबाकी येणो			
			[अल्प, मध्यम व दीर्घ मुदतीची]		[अल्प, मध्यम व दीर्घ मुदतीची ]		3 वर्गा पेक्षा कमी 3 वर्षा पेक्षा जास्त		3 वर्गा पेक्षा कमी		3 वर्षा पेक्षा जास्त	
			रकूणाकोची संख्या	कर्जाची रक्कम	बाकी असलेल्या संस्थासदांची संख्या	रक्कम	थाकबाकी दारांची संख्या	रक्कम	थाकबाकी दारांची संख्या	रक्कम	थाकबाकी दारांची संख्या	रक्कम
१	२	३	४	५	६	७	८	९	१०	११	१२	१३
	जिल्हा बेरीज	१०३१३४३	२८७८७	१५८४६२	११७७७२	४७१३६२	१३२५५६	३५३२५०	८३३२६	२७२४९०	४९२३०	७९७६०
	तहसिल											
१.	बीड	१३६९३४	२७५२	२७८५९	३०८४२	४९०२९	२३८०५	४४८४५	१५८४५	११७२०	७९६०	१३१२५
२.	गेवराई	२१९५८८	५४४७	१०११२	१०८००	१२९९३२	२७९७५	८६३७५	२०१९०	७९९००	७७८५	६४७५
३.	माजलगांव	१४५६४८	४८५७	१४३२४	१७८९०	५६४४२	१२६३४	४४९००	२५३१	३३६७०	१०१०३	११२३०
४.	अंबाजोगाई	३९९२८	३४९७	३३१९	१३१८५	२९३०५	४७२०	१५२५५	३१०५	१२७४३	१६१५	२५१२
५.	केज	१२३५०७	३११९	३९१८७	४९७७	५२७१४	१६७७०	६४१८९	१३३७८	३७५०६	३३९२	२६६८३
६.	पाटोदा	७८६१८	७८३	३४६४८	१०५००	२८९२२	९८०९	२८५००	१४३१	१७९००	२३७८	१०६००
७.	आष्टी	१४०१४६	२१२३	८९१८	१३२२०	४९७८७	९९०८	२७९८०	२९३६	२३७००	६९७२	४२८०
८.	धारूर	८८९३६	२६११	२७१४१	४७४३	४८०९५	१४८४२	३४४११	१०६९८	२०२९४	४१५१	४११७
९.	परळी	५७९३८	३५९८	२९६१	११६१५	२७०४६	१२०८६	१५७९५	७२१२	१५०५७	४८७४	७३८

[ ६६६ ]

आधार :- जिल्हा-उपनिबंधक सहकारी संस्था, बीड.

तक्ता क्रमांक ६. ६

बीड जिल्ह्यातील शेतकरी सेवा संस्थांचे कार्य ३१.३.१९९५ ला संवण-या वर्षाकरिता.

[ रुपये हजारत ]

अ. क्र.	जिल्हा / तहसिल	सहकारी संस्थांची संस्था	एकूण खातेदारांची संख्या.	खातेदार / सभासद			भाग भांडवल	स्तंभाए पैकी सरकारी भाग भांडवल.	राखीव व इतर निधी	संस्थोनी घेतलेली एकूण कर्जे	
				एकूण	लहान खातेदार सभासद	मोठे खातेदार सभासद					
१	२	३	४	५	६	७	८	९	१०	११	१२
जिल्हा बेरीज		१	-	१७२४	६३१	१८८	९०५	९२३	६१	२	२४१५
१. बीड तहसिल		-	-	-	-	-	-	-	-	-	-
२. गेवराई		-	-	-	-	-	-	-	-	-	-
३. माजलगांव		१	-	१७२४	६३१	१८८	९०५	९२३	६१	२	२४१५
४. अंबाजोगाई		-	-	-	-	-	-	-	-	-	-
५. केज		-	-	-	-	-	-	-	-	-	-
६. पाटोदा		-	-	-	-	-	-	-	-	-	-
७. आष्टी		-	-	-	-	-	-	-	-	-	-
८. धारूर		-	-	-	-	-	-	-	-	-	-
९. परळी		-	-	-	-	-	-	-	-	-	-

तदता क्रमांक ६. ६ पुढे चालू

अ. क्र.	जिल्हा/ तहसिल	खोळते झांडवल	एकूण दिलेली कर्जे		येणे कर्ज		कर्जाची एकूण थाकबाकी		थाकबाकी येणे			
			[अल्प, मध्यम व दीर्घ मुदतीची ]		[अल्प, मध्यम व दीर्घ मुदतीचे]		[अल्प, मध्यम व दीर्घ मुदतीची ]		३ वर्षा पेक्षा कमी		३ वर्षापेक्षा अधिक	
			अणाकोची संख्या	रक्कम	थाकबाकी येणे असलेल्या	रक्कम	थाकबाकी- दारांची संख्या	रक्कम	थाकबाकी दारांची संख्या	रक्कम	थाकबाकी- दारांची संख्या	रक्कम
			संस्थासदांची संख्या									
१	२	१३	१४	१५	१६	१७	१८	१९	२०	२१	२२	२३
जिल्हा बेरीज	तहसिल	५१९७	७४	४५८	१०३६	२४२२	२०५	२४१५	५१४	१७१३	३९१	७०२
१. बीड		-	-	-	-	-	-	-	-	-	-	-
२. गेवराई		-	-	-	-	-	-	-	-	-	-	-
३. माजलगांव		५१९७	७४	४५८	१०३६	२४२२	२०५	२४१५	५१४	१७१३	३९१	७०२
४. अंबाजोगाई		-	-	-	-	-	-	-	-	-	-	-
५. केज		-	-	-	-	-	-	-	-	-	-	-
६. पाटोदा		-	-	-	-	-	-	-	-	-	-	-
७. आष्टी		-	-	-	-	-	-	-	-	-	-	-
८. धारूर		-	-	-	-	-	-	-	-	-	-	-
९. परळी		-	-	-	-	-	-	-	-	-	-	-

आधार :- जिल्हा उपनिबंधक सहकारी, संस्था, बीड.

तक्ता क्रमांक ६. ७

बीड जिल्ह्यातील आदिवासी सहकारी संस्थांचे कार्य ३१.३.१९९५ ला संपणा-या वर्षाकरिता. [ समये हजारात ]

अ. क्र.	जिल्हा / तहसिल	सहकारी संस्थांची संख्या.	एकूण खाते-दारांची संख्या.	सभासद				भाग भांडवल	स्तंभ ९ पैकी सरकारी भाग भांडवल	राखीव व इतर निधी	संस्थोनी घेतलेली एकूण कर्जे
				खातेदार	सभासद	एकूण	लहान				
१	२	३	४	५	६	७	८	९	१०	११	१२
जिल्हा बेरीज											
<u>तहसिल</u>											
१.	बीड										
२.	गेवराई										
३.	माजलगांव										
४.	अंबाजोगाई										
५.	केज										
६.	पाटोदा										
७.	आष्टी										
८.	धासूर										
९.	परळी										
नि रं क											

तद्वता क्रमांक ६.७ पुढे चालू

अ. क्र.	जिल्हा / तहसिल	खोळते भांडवल	दिलेले एकूण कर्ज [अल्प, मध्यम व दीर्घ]		येणे कर्ज [अल्प, मध्यम व दीर्घ]		कर्जाची एकूण थाकबाकी [अल्प, मध्यम व दीर्घ]		थाकबाकी येणे			
			अपणाकोची संख्या	रक्कम	बाकी येणे असलेल्या संघासदांची संख्या	रक्कम	थाकबाकी- दारांची संख्या.	रक्कम	थाकबाकी- दारांची संख्या.	३ वजापेक्षा कमी	३ वजापेक्षा अधिक	
१	२	१३	१४	१५	१६	१७	१८	१९	२०	२१	२२	२३

जिल्हा. बेरीज  
तहसिल

१. बीड
२. गेवराई
३. माजलगांव
४. अंबाजोगाई
५. केज
६. पाटोदा
७. आष्टी
८. धारूर
९. परळी

नि रं क

आधार :- जिल्हा उपनिबंधक सहकारी संस्था, बीड.

तक्ता क्रमांक ६.८

बीड जिल्ह्यातील प्राथमिक कृषि सहकारी संस्थांनी दिलेली पिक कर्जे ३१.३.१९९५ ला संपणा-या वर्षाकरिता. [ रुपये हजारात ]

अ. क्र.	जिल्हा / तहसिल	रकूण [संस्था ४ ते १३]	अन्नधान्ये					बिगर अन्नधान्ये				
			गहू	भात	ज्वार वर्गीय धान्ये [ज्वारी/बाजरी/मका/इत्यादी]	डाळी	इतर	कापूस	गळीताची धान्ये	उस	ताग व अंबाडी	इतर
१	२	३	४	५	६	७	८	९	१०	११	१२	१३
	जिल्हा बेरोज तहसिल	१९६९०८	१२१	-	५९२२०	-	१४८००	२९२५०	१७५५०	४५८००	-	३०१६७
१.	बीड	३९६६	१२१	-	२३०	-	-	११३०	३४०	१२२५	-	९२०
२.	गेवराई	५२६०२	-	-	१०२४५	-	१०००	१०१४७	९०६९	१४७२०	-	७४२१
३.	माजलगांव	३८७९६	-	-	१०००८	-	५०५७	५३६५	२२२६	८१७४	-	७९६६
४.	अंदाजोगाई	१२३१४	-	-	३११५	-	३३५	१९१७	१०१०	४२९५	-	१६४२
५.	केज	२०५९७	-	-	१९०१७	-	-	-	७७५	८०५	-	-
६.	पाटोदा	१००३२	-	-	३८९५	-	१४०९	-	१२१७	५०५	-	३००६
७.	आळी	२८०२४	-	-	७६८०	-	६२९०	-	-	७९७५	-	६०७९
८.	धारूर	१९२०७	-	-	२९१५	-	४७	७४१७	१८८५	४३२३	-	२६२३
९.	परळी	११३७०	-	-	२११५	-	६६२	३२७४	१०२८	३७८१	-	५१०

आधार :- जिल्हा उपनिबंधक सहकारी संस्था, बीड.

[ १२१ ]



तक्ता क्रमांक ६.९

जिल्हयातील बीड शेतकरी सेवा संस्थांनी दिलेली पिक कर्जे ३१.३.१९९५ ला संपणा-या वषाकिरिता.

[ समथे हजाराला ]

अ. क्र.	जिल्हा / तहसिल	अन्नधान्ये							अखाद्य पिके				
		रकूणा [स्तंभा ४ ते १३]	गहू	भात	ज्वार वर्गीय धान्ये [ज्वारी/ बाजरी/मका/ इत्यादी ]	डाळी	इतर	कापूस	गळीतायी धान्ये	उस	ताग व अंबाडी	इतर	
१	२	३	४	५	६	७	८	९	१०	११	१२	१३	
	जिल्हा बेरीज तहसिल	३७४	-	-	१३२	-	-	८५	२२	१३५	-	-	
१.	बीड	-	-	-	-	-	-	-	-	-	-	-	
२.	गेवराई	-	-	-	-	-	-	-	-	-	-	-	
३.	माजलगांव	३७४	-	-	१३२	-	-	८५	२२	१३५	-	-	
४.	अंबाजोगाई	-	-	-	-	-	-	-	-	-	-	-	
५.	केज	-	-	-	-	-	-	-	-	-	-	-	
६.	फाटावा	-	-	-	-	-	-	-	-	-	-	-	
७.	आष्टी	-	-	-	-	-	-	-	-	-	-	-	
८.	धासूर	-	-	-	-	-	-	-	-	-	-	-	
९.	परळी	-	-	-	-	-	-	-	-	-	-	-	

[ १३३ ]

आधार :- जिल्हा उपनिबंधक सडकरी संस्था, बीड.

तक्ता क्रमांक ६.१०

बीड जिल्ह्यातील आदिवासी सहकारी संस्थांनी दिलेली पिके कर्जे ३१.३.१९९५ ला संपणा-या वर्षाकरिता. [ रुपये हजारात ]

अ. क्र.	जिल्हा / तहसिल	एकूण [स्तंभ ४ ते १३]	अन्नधान्ये									
			खाद्य पिके					अखाद्य पिके				
			गहू	भात	ज्वार वर्गीय धान्ये [ज्वारी/ बाजरी/मका/ इत्यादी]	डाळी	इतर	कापूस	गळीताची धान्ये	ऊस	ताग व मेष्टा	इतर
१	२	३	४	५	६	७	८	९	१०	११	१२	१३
जिल्हा बेरीज तहसिल			नि रं क									
१.	बीड											
२.	गेवराई											
३.	माजलगांव											
४.	अंबाजोगाई											
५.	केज											
६.	पाटोदा											
७.	आष्टी											
८.	धास्त्र											
९.	परळी											

आधार :- जिल्हा उपनिर्देशक सहकारी संस्था, बीड.

तक्ता क्रमांक ६.११

बीड जिल्ह्यातील बिगर कृषि पतसंस्थांचे कार्य ३१/३/९५ ला संपणा-या वर्षाकरिता.

[ रुपये हजारात ]

अ.क्र.	प्रकार	संस्थांची संख्या	सभासद भाग	राखीव व भांडवल	ठेवी इतर निधी	ढोळते भांडवल	कर्ज				
							अग्रिम	वसूल झालेले	येणो	थाकीत	
१	२	३	४	५	६	७	८	९	१०	११	१२
<u>प्राथमिक सहकारी बँका</u>											
१]	नागरी बँका	७	२८०५९	१४७५९	४००१८	३६०८६६	५२६४८९	३३२६७३	७१९८९७	३१२६६०	३११४९
२]	कर्मचारी पतपेढी आणि इतर - इतर बिगर शेती	-	-	-	-	-	-	-	-	-	-
१]	नागरी बँका	१	२१२५	६९२	१९१९	१२७४२	१५६७४	५७६३	२९७४	७९६१	३३१९
२]	कर्मचारी पतपेढी	१४७	२६९१५	१४४७७९	२७३०४	१००९१	३६५६६६	२०३०४२	१७५०४२	३३३१०७	११०७०
३]	इतर [ नागरी पतपेढी ]	९१	२४९५३	८६४३	७५३	१५५७९	४२३९१	३०५१२	४६०८	३३४५४	३९४२

[ १२५ ]

आधार :- जिल्हा उपनिबंधक सहकारी संस्था, बीड.

तक्ता क्रमांक. ६. १२

बीड जिल्हयातील जिल्हा आणि प्राथमिक पणन संस्थेचे कार्य, ३१. ३. १९९५ ला संपणा-या वषाकरिता.

[ स्मये हजारात ]

जिल्हा/ तहसिल	संस्थांची संस्था	समाप्तदांची संख्या	खोबते भांडवल	खारेदीची किंमत			विक्रीची किंमत			कृषि उत्पन्नाची विक्री [अहते व मालक म्हणून]		
				कृषि उत्पादन	शेतीच्या गरजेच्या वस्तू	उपयोग्य वस्तू	मालक म्हणून	अडत्या म्हणून	स्कूण म्हणून	भात	गहू	इतर धान्ये
१	२	३	४	५	६	७	८	९	१०	११	१२	१३
अ) जिल्हा पातळीवरील	१	१२५७	३७९५	-	-	-	-	-	-	-	-	-
ब) जिल्हा बेरीज तहसिल	६३	१००८२	११६२१	४५२०	१५३०	१००५०	२०९५७	९५८०	३०५३७	२५४०	३११५	३५४०
१. बीड	१७	१३५६	१९९५	-	-	-	६२१	३८५	१००६	२७५	३८२	३९५
२. गेवराई	३	९९८	१८४०	२०५	४५०	८५०	२०११	९२७	२९३८	१३२	१३१	१३४
३. माजगांव	१	९८४	५७५	४३१५	१४५	१४५	४१०४	२६९०	६७९४	३५७	३७२	४६७
४. अंबाजोगाई	१३	९८०	२१८५	-	१५	१८३०	२०५२	१२६३	३३१५	१०१	११५	१२६
५. केज	१९	१९८३	२०३५	-	६८५	३७३४	४२९५	२२४५	६५४०	४९५	६३५	७३३
६. पाटोदा	४	२४६९	१७६१	-	१३५	१४५६	३१८५	११६०	४३४५	७८७	१०५७	११५५
७. आष्टी	६	१३१२	१२३०	-	१००	२०३५	४६८९	९१०	५५९९	३९३	४२३	५३०

[ १२६ ]

तक्ता क्रमांक ६.१२ पुढे चालू

जिल्हा / तहसिल	कृषि उत्पन्नाची विक्री [अडते व मालक म्हणून]					शेततीला आवश्यक वस्तुंची विक्री [अडते व मालक म्हणून]					उपरोक्त वस्तुंची विक्री
	कापूस	गळीताची धान्ये	डाळी	इतर	एकूण	खाते	बियाणी	कृषि अवजारे	इतर	एकूण	
१	१४	१५	१६	१७	१८	१९	२०	२१	२२	२३	२४
जिल्हा बेरीज	-	-	-	-	२१९५	२१५०	१४२०	-	-	१०५७०	१७१५५
तहसिल											
१] बीड	-	-	-	-	१०५२	२६२०	३००	-	-	२९२०	३३८७
२] गेवराई	-	-	-	-	३९७	१७६०	८५	-	-	१८४५	१८६४
३] माजलगांव	-	-	-	-	११९६	८५	७५	-	-	१६०	७१३
४] अंबाजोगाई	-	-	-	-	३४२	१७३५	२७५	-	-	२०१०	३०८१
५] केज	-	-	-	-	१८६३	२०७०	५४०	-	-	३६१०	३७१५
६] पाटोदा	-	-	-	-	२९९९	५६५	८५	-	-	६५०	२७०५
७] आष्टी	-	-	-	-	१३४६	३१५	६०	-	-	३७५	१६९०

टीप :- १] धारूर व परळी या दोन नव निर्मित तहसिलची माहिती उपलब्ध नसल्यामुळे जुन्या तहसिल प्रमाणेच माहिती देण्यात आली आहे.

२] जिल्हा पणान संस्थेचे व्यवहार बंद असल्यामुळे स्तंभ-५ ते २४ निरंक आहेत.

आधार :- जिल्हा उपनिबंधक सहकारी संस्था, बीड.

तक्ता क्रमांक ६. १३

बीड जिल्ह्यातील उत्पादक संस्था आणि सामाजिक सेवा संस्थांचे कार्य ३१/३/१९९५ ला संपणा-या वर्णांकितता.

[ रुपये हजारात ]

अ. क्र.	संस्थांचा प्रकार	संस्थांची संख्या	सभासद संख्या	भाग भांडवल	राखीव व इतर निधी	खोळते भांडवल
१	२	३	४	५	६	७
१]	<u>उत्पादक संस्था</u>					
	१.१ साखार कारखाने	६	५३९०२	२९३३८२	२६०६३८	२५२८६३०
	१.२ इतर शोती प्रक्रिया संस्था	१५	१९३६०	४६४७	३५	२१८७४
	१.३ विणाकर संस्था	३१	८८३	१६८६	२८०५	२०२४५
	१.४ सूत गिरण्या	५	६७१०	१२९४५	६०	१३५२५
	१.५ इतर औद्योगिक संस्था	४०३	५०८७	३२९८	९५	११५९३
	१.६ दुग्धा व्यवसाय संस्था	१२१०	८९४६५	१३२६	१४८	१६५६३
	१.७ दुग्धा व्यवसाय संघ	६	७८७	७६४	९	१७३२६
	१.८ मत्स्य व्यवसाय संस्था	१६९	६९६०	६१७	१२	११०३
	१.९ शोती संस्था	१	१५	१	-	२७
	१.१० उपसा जलसिंचन संस्था	५६	५५१५	९१५	२४	५३८८०
	१.११ वन कामगार संस्था	-	-	-	-	-
	१.१२ इतर [कुक्कट पालन, पशुसंवर्धन इत्यादी]	१९८	१९६५	५४२	९	१०६८

[ १९८ ]

तक्ता क्रमांक ६.१३ पुढे चालू

१	२	३	४	५	६	७
२]	<u>सामाजिक सेवा संस्था</u>					
	२.१ ग्राहक मांडारे	९०	३२६७०	२२५१	२८२७	११६२१
	२.२ गृह निर्माण संस्था	३९८	१४६९८	१२७६	८७३	१२१३७१
	२.३ कामगार कंत्राट संस्था [मंजूर सहकारी संस्था]	१४३	७३४८	३२५	१६	२५१३५
	२.४ इतर परिवहन संस्था	१५	३२२	२१	६	२४४
	२.५ इतर [महिला केशा कर्तनालय, कपडे धुणो इत्यादी ]	१९२	४२६६	७७२	३२	८३९

[ १११ ]

आधार:- जिल्हा उपनिबंधक, सहकारी संस्था, बीड.

बीड जिल्ह्यातील उत्पादक संस्था आणि सामाजिक सेवा संस्थांचे महत्वाचे कार्य ३१.३.१९९५ ला संपणा-या वर्षाकरिता.

अ. क्र.	संस्थेचे प्रकार	बाब	परिमाण	साधे
१	२	३	४	५
१]	साखार कारखाने	अ] गाळलेल्या उसाचे वजन	हजार टन	१४६१
		ब] गाळलेल्या उसाची किंमत	लाखा रु	उ. ना.
		क] उत्पादीत साखारेचे वजन	हजार टन	१४४
		ड] उत्पादीत साखारेची किंमत	लाखा रु	उ. ना.
२]	प्राथमिक सहकारी संस्था [ विणकर ]	अ] चालू माग	संख्या	उ. ना.
		ब] सूत खारेदी	लाखा रु	उ. ना.
		क] उत्पादन	लाखा रु	उ. ना.
		ड] विक्री	लाखा रु	उ. ना.
३]	सूत गिरण्या	अ] चात्यांची संख्या	संख्या	उ. ना.
		ब] उत्पादीत सूत	लाखा रु	उ. ना.
४]	इतर औद्योगिक संस्था	अ] कच्चा माल खारेदी	लाखा रु	५.३०
		ब] उत्पादन	लाखा रु	४.८०
		क] विक्री	लाखा रु	५.४७
५]	दुग्धा व्यवसाय संस्था	अ] खारेदीची किंमत	लाखा रु	उ. ना.
		ब] विक्रीची किंमत	लाखा रु	उ. ना.
६]	दुग्धा व्यवसाय संस्था	अ] खारेदीची किंमत	लाखा रु	उ. ना.
		ब] विक्रीची किंमत	लाखा रु	उ. ना.
७]	मत्स्य व्यवसाय संस्था	अ] पकडलेल्या माशांची किंमत	लाखा रु	२६९.७३
		ब] विक्रीची किंमत	लाखा रु	उ. ना.
८]	मत्स्य व्यवसाय केंद्रीय संस्था	अ] पकडलेल्या माशांची किंमत	लाखा रु	उ. ना.
		ब] विक्रीची किंमत	लाखा रु	उ. ना.



[ १३१ ]

तक्ता क्रमांक ६. १४ पुढे चालू

१	२	३	४	५
१७] शोती संस्था	अ] कसलेले क्षेत्र	"०००" हेक्टर	-	
	ब] उत्पादन	लाखा रु.	-	
१८] उपसा जलसिंचन संस्था	अ] मिजलेले क्षेत्र	"०००" हेक्टर	४२५०	
१९] वन कामगार संस्था	अ] दिलेली कूपे	संख्या	-	
	ब] वन उत्पादनाची किंमत	लाखा रु.	-	
२०] घाऊक ग्राहक भांडारे	अ] खरेदीची किंमत	लाखा रु.	३०९१५	
	ब] विक्रीची किंमत	लाखा रु.	३१२३०	
२१] प्राथमिक ग्राहक भांडारे	अ] खरेदीची किंमत	लाखा रु.	३८२६०	
	ब] विक्रीची किंमत	लाखा रु.	४६२५०	
२२] गृह निर्माण संस्था	बांधलेल्या गाळ्यांची/ शोक्यात घारांची संख्या.		३२१५	
२३] कामगार कंत्राट संस्था	अ] वर्षात हाती घेतलेली कामे	संख्या	८४०	
	ब] हाती घेतलेल्या कामांची किंमत	लाखा रु.	१६५१.४७	
	क] दिलेली मजुरी	लाखा रु.	४२७.८४	

आधार :- जिल्हा उप निबंधक सहकारी संस्था, बीड.

तक्ता क्रमांक ६. १५

बीड जिल्ह्यातील नियंत्रित बाजार पेठांची तहसिल निहाय माहिती ३० जुन १९९५ या अखेर संपणा-या वर्षाकरिता.  
[परिमाण टनामध्ये, मूल्य हजार स्मयात]

अ. क्र.	बाजार पेठेचे नांव	तहसिल	बाजार पेठेचा प्रकार	उप बाजार पेठांची संख्या.	वार्षिक आवक								
					१. गहू		२. ज्वारी		३. बाजरी		४. मका		
					परिमाण	मूल्य	परिमाण	मूल्य	परिमाण	मूल्य	परिमाण	मूल्य	
१	२	३	४	५	६	७	८	९	१०	११	१२	१३	
१.	बीड	बीड		३	१२५१	७२७५	४७००	२२३६०	४२४४	१९९५५	-	-	
२.	गेवराई	गेवराई	कृषि उत्पन्न बाजार समिती.	२	८७	४९२	१३११	८०१६	३०४	१३५७	१	४	
३.	माजलगांव	माजलगांव		५	५८२	३२९६	१७६३	१०४३८	१३२८	५८८४	२	७	
४.	अंबाजोगाई	अंबाजोगाई		-	४५०२	२३६३९	२०१६	१२९२९	१७८०१	७०५३४	४१	९९	
५.	परळी-वैजनाथा	परळी-वैजनाथा		१	९४८	४६५५	४४६२	२५३७६	५१०३	२१६६८	-	-	
६.	धारूर	धारूर		४	४०१	२०६६	२४११	१३८६२	२५९४	११०३५	१२	४३	
७.	पाटोदा.	पाटोदा		३	१३२	६७३	३२४	१९११	२३६	१०५१	-	-	
८.	कडा	आष्टी		२	२८१३	१४१०३	१४६१	८१३१	४८०	२००६	३	१४	
रकूण				-	१९	१०७१६	५६१९९	१८४४८	११००२३	३२०९०	१३३४९०	५९	१६७

तक्ता क्रमांक ६.१५ पुढे चालू

अ. क्र.	बाजार पेठेचे नांव	तहसिल	बाजार पेठेचा प्रकार	वार्षिक आवक							
				५. तूर		६. हरभारा		७. गूळ		८. कापूस	
				परिमाण	मुल्य	परिमाण	मुल्य	परिमाण	मुल्य	परिमाण	मुल्य
१	२	३	४	१४	१५	१६	१७	१८	१९	२०	२१
१.	बीड	बीड	कृषि उत्पन्न बाजार समिती	१९०२	२६९३२	३५८	३२९६	२४	१५७	१२१८	२३७१८
२.	गेवराई	गेवराई		३५६	४९१७	४१८	३५१२	२	१०	२५९८	५०४३४
३.	माजलगांव	माजलगांव		१६७०	२४०२४	२०५	१८२६	-	-	२१९४४	४२४७०८
४.	अंबाजोगाई	अंबाजोगाई		१८१४	२२८०१	२३५०	१९२२५	२३९	१३६५	१९५०५	३५८६५७
५.	परळी-वैजनाथा	परळी-वैजनाथा		१९१५	२७६८८	७२	७२६	-	-	६०८४	११६७१९
६.	धास्कर	धास्कर		१८६	२१३७	३२४	२८२८	६९	४५२	२८६९	५२७८९
७.	पाटोदा	पाटोदा		७३	९४४	८८	७२१	-	-	-	-
८.	कडा	आष्टी		७४७	७८४२	२५७	२१५७	-	-	-	-
रकूण				८६६३	११७२८५	४०७२	३४२९१	३३४	१९८४	५४२१८	१०२७०२५

तक्ता क्रमांक ६.१५ पुढे चालू

अ. क्र.	बाजार पेठेचे नांव	तहसिल	बाजार पेठेचा प्रकार	वार्षिक आकडे									
				९. उडीद		१०. मूग		११. धूर्डूमूग		१२. करडई			
				परिमाण	मुल्य	परिमाण	मुल्य	परिमाण	मुल्य	परिमाण	मुल्य		
१	२	३	४	२२	२३	२४	२५	२६	२७	२८	२९		
१.	बीड	बीड	ब्रिटीश उत्पन्न बाजार समिती.	१०	१३३	१५२	२००१	१५२६	१८४४०	३४०	३३८४		
२.	गेवराई	गेवराई		-	-	२५८	३३६८	१६९२	१७४४८	१३९	१३९५		
३.	माजलगांव	माजलगांव		-	-	३३३	४०९३	४८६९	५८८७१	४४८	४४०२		
४.	अंबाजोगाई	अंबाजोगाई		४७३३	६७३५०	३२२	३५१९	१००२	११३९७	८५	८१६		
५.	परळी-वैजनाथा	परळी-वैजनाथा		९८	१४६३	१६६	२१८२	३३९९	३६७३७	१५२	१२२२		
६.	धासूर	धासूर		३४	६१९	६	८५	२१४	२६४१	२	२१		
७.	पाटोदा	पाटोदा		२२	३०२	४	५३	७६	९२७	२	१८		
८.	कडा	आष्टी		४१	४२०	५६	६६१	५८४	७१९४	१०	९१		
एकूण				-	-	४९३८	७०२८७	१२९७	१५९६२	१३३६२	१५३६५५	११७८	११३४९

तक्ता क्रमांक ६.१५ पुढे चालू

अ. क्र.	बाजार पेठेचे नांव	तहसिल	बाजार पेठेचा प्रकार	वार्षिक आवक					
				१३. जवस		१४. तीळ		१५. इतर	
				परिमाण	मूल्य	परिमाण	मूल्य	परिमाण	मूल्य
१	२	३	४	३०	३१	३२	३३	३४	३५
१.	बीड	बीड	कृषि उत्पन्न बाजार समिती.	६	७५	११	२०२	१३४०	१६२७७
२.	गेवराई	गेवराई		१५	१७२	१	२०	१०१८	१२६२०
३.	माजलगांव	माजलगांव		१०	१२३	४७	७५९	४४८९	५५२६०
४.	अंबाजोगाई	अंबाजोगाई		३२	३८२	१३२८	१६८६५	३३९९१	४२०८०८
५.	परळी-वैजनाथा	परळी-वैजनाथा		-	-	२६०	३६२९	७८	९६८
६.	धारूर	धारूर		३९	४०६	८६	१२६४	-	-
७.	पाटोदा	पाटोदा		-	-	३	५९	-	-
८.	कडा	आष्टी		-	-	-	-	४५८	५५५३
एकूण				१०२	११५८	१८०६	२२७२८	४१३७४	५११५५६

आधार :- बीड जिल्ह्यातील सर्व कृषि उत्पन्न बाजार समित्या.

[ १३६ ]

तदता क्रमांक ६.१६

बीड जिल्हयातील नोंदणी केलेले सावकार व त्यांनी दिलेली कर्जे ३१ ऑगस्ट ९४ ते ३१ जुलै ९५ ला संपणा-या वर्णाकरिता. [ स्मये हजारत ]

अ. क्र.	जिल्हा / तहसिल	सावकारांची संख्या	व्यापा-यांना दिलेली कर्जे	व्यापा-या व्यतिरिक्त दिलेली कर्जे	एकूण [ ३ + ४ ]
१	२	३	४	५	६
	जिल्हा बेरीज	१३	३५२०	९२८	४४४८

तहसिल

१.	बीड	१	—	३०	३०
२.	गेवराई	३	—	६६	६६
३.	माजलगांव	—	—	—	—
४.	अंबाजोगाई	५	३५२०	९३	३६१३
५.	केज	३	—	६७३	६७३
६.	पाटोदा	—	—	—	—
७.	आष्टी	३	—	६६	६६
८.	धरमपुर	—	—	—	—
९.	परळी	—	—	—	—

आधार :- जिल्हा उपनिबंधक सहकारी संस्था,  
बीड.

तक्ता क्रमांक ७.१

बीड जिल्हयातील सार्वजनिक व अर्ध सहाय्यीत संस्था मार्फत उपलब्ध असलेल्या वैद्यकीय सुविधांची तहसिल निहाय माहिती  
३१ डिसेंबर १९९४ या वर्षाकरीता.

जिल्हा/ तहसिल	संख्या						खाटांची संख्या				उपचार केलेले आंतररूग्ण संख्या "००"		उपचार केलेले बाह्य रूग्ण संख्या "००"		
	रूग्णा- लये	दवा- खाने	प्रसूती- गृहे	प्राथ- मिक आरोग्य केंद्रे	डॉक्टर व वैद्य	परिचा- रिका	एकूण	त्यापैकी	स्त्रिया साठी	मुलां साठी	पुरुष	स्त्रिया मुले	पुरुष	स्त्रिया मुले	
१	२	३	४	५	६	७	८	९	१०	११	१२	१३	१४	१५	१६
१. बीड	३	३	२	६	३०	१३३	२६६	७४	५६	२२	१०७	६३	१०३३	११४८	४७७
२. गेवराई	१	३	२	६	१४	७३	६६	३३	३३	१५	१४	१२	५९५	६२०	२२१
३. माजलगांव	२	५	२	८	१७	६१	१०२	५२	४३	१२	११	११	६६५	८०४	२४०
४. अंबाजोगाई	१	५	३	६	१२०	३०८	५६४	२१२	६२	१४५	१०१	६४	१३५६	११३२	४४२
५. केज	२	३	२	८	१४	७१	११०	६५	४५	१८	१२	१७	५२२	५६२	१७७
६. पाटोदा	२	४	१	६	१३	५७	२०	५५	३५	१३	१३	१०	३३३	५२०	१४५
७. आष्टी	१	३	१	५	१२	५६	८०	४५	३५	१३	७	५	४४७	४५५	२६
८. धारूर	१	१	१	-	२	५	३०	१५	१५	८	११	७	७१	५४	३४
९. परळी	१	१	१	-	३	७	३०	१५	१५	८	७	६	३२४	३०८	१२५
एकूण	१४	२८	१५	४५	२२५	७७१	१३३८	५८०	३३९	३२४	२२०	१२५	५४२३	५७५०	१२५७

आधार :- १] शाल्य चिकित्सक, जिल्हा रुग्णालय, बीड.

२] अधिष्ठाता, स्वामी रामानंद तीर्थ, ग्रामीण वैद्यकीय महाविद्यालय व रुग्णालय, अंबाजोगाई.

३] जिल्हा आरोग्य अधिकारी, जिल्हा परिषद, बीड.

तक्ता क्रमांक ७.२

बीड जिल्हयातील नोंदणी केलेल्या जन्म-मृत्युंची संख्या १९९३ या वर्षाकरिता.

अ. क्र.	जिल्हा/तहसिल	नोंदलेल्या जन्मांची संख्या			नोंदलेल्या मृत्युंची संख्या			बाल मृत्युंची संख्या			
		सकूण	गामीण		सकूण	गामीण		सकूण	गामीण		
		नागरी	पुरुषा	स्त्रिया	पुरुषा	स्त्रिया	पुरुषा	स्त्रिया	स्त्रिया	सकूण	
१	२	३	४	५	६	७	८	९	१०	११	१२
	जिल्हा बेरीज	सकूण	१४९४७	१२३८६	२७३३३	४०७४	२६२९	६७०३	१७७	१५४	३३१
		गामीण	७५९८	६१७१	१३७६९	२७३५	१९७५	४७१०	८४	७५	१५९
		नागरी	७३४९	६२१५	१३५६४	१३३९	६५४	१९९३	९३	७९	१७२
	तहसिल										
१.	बीड	सकूण	३६४५	३१४५	६७९०	७२७	३७५	११०२	१८	२१	३९
		गामीण	५३१	४३६	९६७	२९३	१९१	४८४	२	३	५
		नागरी	३११४	२७०९	५८२३	४३४	१८४	६१८	१६	१८	३४
२.	गैवराई	सकूण	१३००	१०१८	२३१८	४९८	३१२	८१०	१९	२२	४१
		गामीण	१०५७	८६२	१९१९	४१७	२८३	७००	१८	१९	३७
		नागरी	२४३	१५६	३९९	८१	२९	११०	१	३	४
३.	माजलगांव	सकूण	१३९०	११८९	२५७९	३७१	२७१	६४२	१७	५	२२
		गामीण	८२४	७२०	१५४४	३२३	२५२	५७५	१७	५	२२
		नागरी	५६६	४६९	१०३५	४८	१९	६७	-	-	-

[ १३८ ]



तक्ता क्रमांक ७.२ पुढे चालू

१	२	३	४	५	६	७	८	९	१०	११	१२
४. अंबाजीगाई	एकूण	४०९०	३४४२	७५३२	१०८७	६८२	१७६९	८२	६९	१५१	
	ग्रामीण	१११५	८९४	२००९	३८०	२९९	६७९	६	११	१७	
	नागरी	२९७५	२५४८	५५२३	७०७	३८३	१०९०	७६	५८	१३४	
५. केज	एकूण	१५६६	१२६९	२८३५	५४७	४१७	९६४	२२	१८	४०	
	ग्रामीण	१४२४	११७८	२६०२	५०४	३९९	९०३	२२	१८	४०	
	नागरी	१४२	९१	२३३	४३	१८	६१	-	-	-	
६. पाटोदा	एकूण	११००	९२९	२०२९	४१२	२६८	६८०	९	६	१५	
	ग्रामीण	१०३९	८७५	१९१४	४१२	२६८	६८०	९	६	१५	
	नागरी	६१	५४	११५	-	-	-	-	-	-	
७. आष्टी	एकूण	१८५६	१३९४	३२५०	४३२	३०४	७३६	१०	१३	२३	
	ग्रामीण	१६०८	१२०६	३८१४	४०६	२८३	६८९	१०	१३	२३	
	नागरी	२४८	१८८	४३६	३६	२१	४७	-	-	-	

टीप :- नवनिर्मित दोन तहसिलची माहिती उपलब्ध नसल्यामुळे जुन्याच तहसिलची माहिती देण्यात आली आहे.

आधार :- उपसंचालक, आरोग्य सेवा, पुणे.

तक्ता क्रमांक ७.३

बीड जिल्ह्यातील विविध कारणांनुसार मृत्यूंची संख्या १९९३ या वर्षाकरीता.

वर्ष	दिवताप	पटकी	देवी	क्षय	न्युमोनिया	अंमाश,	-हृदय	विषाम-	कर्करोग	श्वसन	आत्म-	अपघात	इतर	एकूण
						अतिसार	विकार	ज्वर	क्रियेसं-	हत्या	कारणे	मृत्यू		
						व	गॅस्ट्रो		बंधीचे	रोग				
१	२	३	४	५	६	७	८	९	१०	११	१२	१३	१४	१५
१९९३	-	६	-	१९४	३०	२२	४३४	१२	१२७	२३६	३५	१८२	५४२५	६७०३

आधार : - उपसंचालक, आरोग्य सेवा, पुणे.

तक्ता क्रमांक ७.४

बीड जिल्ह्यातील माता बाल संगोपन कार्यक्रमांतर्गत लस टोचणी विषायक आकडेवारी, १९९४-९५ या वर्षाकरिता.

अ. क्र.	तहसिल/जिल्हा	ग्रामीण नागरी एकूण	त्रिगुणी लस[ तिसरा डोस] [डी. पी. टी.]	पोलीओ	वीसीजी	गोवर	व्दिगुणी डि. टी.	विषाम ज्वर	धानुर्वात लस		
									१० वर्षा	१६ वर्षा	गरोदर स्त्रिया
१	२	३	४	५	६	७	८	९	१०	११	१२
<u>तहसिल</u>											
१.	बीड	ग्रामीण नागरी एकूण	६११८ १७६१ ७८७९	६१८८ १८५४ ८०४२	५८७५ ३१०७ ८९८२	५२३० २०७७ ७३०७	५६८७ २१७३ ७८६०	- - -	४९६९ १४८१ ६४५०	४३१७ १४०९ ५७२६	५२४९ १६४६ ६८९५
२.	गेवराई	ग्रामीण नागरी एकूण	६२०६ १२८४ ७४९०	६४४७ १३०६ ७७५३	५९३१ १८१२ ७७४३	५४१४ ११८९ ६६०३	४९८४ १०११ ५९९५	- - -	५१६३ ११६१ ६३२४	५७७८ ११७४ ६९५२	५५६२ १३०८ ६८७०
३.	माजलगांव	ग्रामीण नागरी एकूण	७३१६ - ७३१६	८०९६ - ८०९६	७५५३ - ७५५३	६८९६ - ६८९६	६४५१ - ६४५१	- - -	५७०६ - ५७०६	५३४२ - ५३४२	६३८३ - ६३८३
४.	अंबाजोगाई	ग्रामीण नागरी एकूण	६३०५ ४४७९ १०७८४	५९४० ३७१२ ९६५२	५९४२ २८०८ ८७५०	५५८८ ३७८१ ९३६९	५६६७ १९९५ ७६६२	- - -	४७८० ३३४० ८१२०	४५२२ २३६६ ६८८८	५८५४ ६४७३ १२३२७

तक्ता क्रमांक ७.४ पुढे चालू

१.	२.	३.	४.	५.	६.	७.	८.	९.	१०.	११.	१२.
५.	केज	ग्रामीण	७३२५	७५०६	७७४२	६७००	८०९३	-	६१४४	५५०६	७४८५
		नागरी	३८५	४२२	६२५	३१०	५३३	-	३८९	५०४	२४०
		सकूण	७७१०	७९२८	८३६७	७०१०	८६२६	-	६५३३	६०१०	७७२५
६.	पाटोदा	ग्रामीण	४८९३	४९२५	५५०२	४३७८	५१६१	-	४२११	३५६८	४४५८
		नागरी	-	-	-	-	-	-	-	-	-
		सकूण	४८९३	४९२५	५५०२	४३७८	५१६१	-	४२११	३५६८	४४५८
७.	आष्टी	ग्रामीण	५१३५	५११०	५१२५	४४२५	४५०७	-	५०६३	३८३४	४२५३
		नागरी	-	-	-	-	-	-	-	-	-
		सकूण	५१३५	५११०	५१२५	४४२४	४५०७	-	५०६३	३८३४	४२५३
	सकूण	ग्रामीण	४३२९८	४४२१२	४३६७०	३८६३०	४०५५०	-	३६०३६	३२८६७	३९२४४
		नागरी	७९०९	७२९४	८३५२	७३५७	५७१२	-	६३७१	५४५३	९६६७
		सकूण	५१२०७	५१५०६	५२०२२	४५९८७	४६२६२	-	४२४०७	३८३२०	४८९११

टीप :- नवनिर्मित दोन तहसिलची माहिती उपलब्ध नसल्यामुळे जुन्याच तहसिलची माहिती देण्यांत आली आहे.

आधार :- जिल्हा आरोग्य अधिकारी, जिल्हा परिषाद, बी.ड.

[ १४३ ]

तक्ता क्रमांक ७. ५

बीड जिल्हयातील तहसिल निहाय कुटूंब नियोजन केंद्राची संख्या ३१.३.१९९५  
रोजीची स्थिती

जिल्हा / तहसिल	ग्रामीण / नागरी / एकूण	३१ मार्च १९९५ रोजी असलेल्या केंद्राची संख्या	निर्बीजीकरण पुरवठा स्थिती	कैलेल्याची संख्या	लुप्त पध्दती [आय. यु. सी. डी.] संख्या	जननक्षम जोडप्यांची संख्या	
१	२	३	४	५	६	७	८
जिल्हा	ग्रामीण	४५	४३	१०२५८	१०३०१	१००७२	२८४३१७
एकूण	नागरी	६	१३	३९३७	३९५०	१९८६	उ. ना.
	एकूण	५१	५६	१४१९५	१४२५१	१२०५८	उ. ना.
तहसिल							
१] बीड	ग्रामीण	६	३	१७०२	१७०५	१३९५	३७२११
	नागरी	१	४	११४२	११४६	६६३	२१६६८
	एकूण	७	७	२८४४	२८५१	२०५८	५८८७९
२] गेवराई	ग्रामीण	६	४	१५२८	१५३२	१४८०	३८६९४
	नागरी	१	-	४७८	४७८	२५१	३९९३
	एकूण	७	४	२००६	२०१०	१७३१	४२६८७
३] माजलगांव	ग्रामीण	८	१	१३०७	१३०८	१४६३	४६५७८
	नागरी	१	१	५३८	५३९	२१५	उ. ना.
	एकूण	९	२	१८४५	१८४७	१६७८	४६५७८
४] अंबाजोगाई	ग्रामीण	६	२	१२१६	१२१८	१३०१	४३९८३
	नागरी	२	६	१४०६	१४१२	६५८	उ. ना.
	एकूण	८	८	२६२२	२६३०	१९५९	४३९८३
५] केज	ग्रामीण	८	४	१६१२	१६१६	१८६४	४७४८३
	नागरी	१	२	३७३	३७५	१९९	२८१८
	एकूण	९	६	१९८५	१९९१	२०६३	५०३०१
६] पाटोदा	ग्रामीण	६	२९	१३४५	१३७४	१३८७	३४९७३
	नागरी	-	-	-	-	-	-
	एकूण	६	२९	१३४५	१३७४	१३८७	३४९७३
७] आढटी	ग्रामीण	५	-	१५४८	१५४८	११८२	३५३९५
	नागरी	-	-	-	-	-	-
	एकूण	५	-	१५४८	१५४८	११८२	३५३९५

टीप :- नवनिर्मित दोन तहसिलची माहिती उपलब्ध नसल्यामुळे जुन्याच तहसिलची माहिती देण्यात आली आहे.

आधार :- जिल्हा आरोग्य अधिकारी, जिल्हा परिषद, बीड.

१९९१ च्या जनगणनेनुसार बीड जिल्हयातील तहसिल निहाय साक्षरता.

अ. क्र.	जिल्हा/तहसिल	एकूण ग्रामीण नागरी	साक्षरांची संख्या			साक्षरतेची टक्केवारी		
			[ हजारात ]			पुरुष	स्त्रिया	एकूण
			पुरुष	स्त्रिया	एकूण			
१	२	३	४	५	६	७	८	९
जिल्हयाची एकूण		एकूण	४, २३	३, २७	७, २०	६६.३४	३३.३४	४९.८२
		ग्रामीण	३, ७८	१, ५६	५, ६४	६२.५१	२६.६२	४५.१६
		नागरी	१, १५	७१	१, ८६	८३.१३	५७.२२	७०.८२
तहसिल								
१३	बीड	एकूण	२९	५०	१, ४९	७१.१३	३८.२८	५५.६७
		ग्रामीण	५७	२३	८०	६३.०८	२७.२८	४५.६२
		नागरी	४२	२७	६८	८६.१९	६२.७९	७५.२६
२ ]	शेवराई	एकूण	५८	२४	८२	६१.७३	२५.२०	४४.०२
		ग्रामीण	५१	१९	७०	५९.६५	२३.१४	४१.५६
		नागरी	८	५	१२	७९.२२	५१.३२	६६.१६
३ ]	माजलगांव	एकूण	६८	२८	९७	६२.७७	२७.२५	४५.४३
		ग्रामीण	५७	२२	७९	६०.२३	२३.८५	४२.४५
		नागरी	११	७	१८	७९.२६	५०.६२	६५.७६
४ ]	अंबाजोगाई	एकूण	१, ०१	५२	१, ५२	७०.२९	३९.२१	५५.३८
		ग्रामीण	५५	२४	७९	६२.२६	२८.८४	४६.४३
		नागरी	४५	२८	७३	८२.०१	५६.६३	७०.०३
५ ]	केज	एकूण	७२	३३	१, ०५	६५.६९	३१.३८	४९.०४
		ग्रामीण	६७	३०	९७	६४.८०	३०.३७	४८.०९
		नागरी	५	३	८	७९.७७	४६.९४	६३.७४
६ ]	पाटोदा	एकूण	४४	१८	६३	६३.३५	२७.१८	४५.६२
		ग्रामीण	४४	१८	६३	६३.३५	२७.१८	४५.६२
		नागरी	-	-	-	-	-	-
७ ]	आष्टी	एकूण	५०	२२	७२	६४.७२	२९.८४	४७.६८
		ग्रामीण	४६	२०	६६	६३.५३	२८.२३	४६.२७
		नागरी	४	२	६	८५.६२	५८.६२	७२.५६

टीप:- आकडे पुनर्कीत केल्यामुळे वेरजा जुळणार नाहीत.

आधार : १९९१ जनगणना प्रकाशन.

तक्ता क्रमांक ८.२

बीड जिल्ह्यातील शैक्षणिक संस्थांची, शिक्षकांची व विद्यार्थ्यांची संख्या सन १९९३-९४ [ दिनांक:-३०.९.१९९३ अखेर ] या वर्षाकरिता.

अ. क्र.	शैक्षणिक संस्थांचा प्रकार	संस्थांची संख्या		शिक्षक		विद्यार्थी	प्रति शिक्षक विद्यार्थी संख्या
		उ. ना.	एकूण	उ. ना.	प्रशिक्षित		
१	२	३	४	५	६	७	
	अ] पूर्व प्राथमिक शाळा	उ. ना.	८२५ [८२५]	उ. ना.		११०१८	१३
	ब] प्राथमिक शाळा						
	१] एक शिक्षकी शाळा	११२९	२७७३ [५०५]	२४५६ [४३२]		११००८१	४०
	२] कनिष्ठ प्राथमिक शाळा						
	३] उच्च माध्यमिक शाळा	६१८	३८७० [८४१]	३२९९ [६९९]		१७११४८	४४
	एकूण [ १+२+३ ]	१७४७	६६४३ [१३४६]	५७५५ [११३१]		२८१२२९	४२
	क] माध्यमिक शाळा	३०८	३४९१ [४६८]	३१८४ [४४२]		९९४७९	२८
	ड] उच्च माध्यमिक शाळा	४३	१०७१ [१६४]	१०३८ [१५५]		३७७०६	३५
	इ] सामान्य शिक्षणाचे महाविद्यालय [ कला, शास्त्र, वाणिज्य ]	२१	८४६ [१०९]	-		२५२८५	३०
	एकूण बेरीज	२११९	१२८७६ [२९१२]	९९७७ [१७२८]		४५४७१७	३५

टीप :- कंसातील आकडेवारी " स्त्री " शिक्षकांची आहे.

आधार :- शिक्षण संचालनालय, महाराष्ट्र राज्य, पुणे.

तक्ता क्रमांक ८.३

बीड जिल्ह्यातील पूर्व प्राथमिक, प्राथमिक, माध्यमिक व महाविद्यालयांतील विद्यार्थ्यांची स्तर निहाय संख्या आणि मागासवर्गीय विद्यार्थ्यांची वर्गवारी सन १९९३-९४ [ दिनांक:-३०.९.१९९३ अखेर ] या वर्षाकरिता.

अ. क्र. शैक्षणिक स्तर

संस्थोतील विद्यार्थ्यांची संख्या

	पूर्व प्राथमिक		प्राथमिक		माध्यमिक		सामान्य शिक्षणाची महाविद्यालये		एकूण		
	एकूण	मुली	एकूण	मुली	एकूण	मुली	एकूण	मुली	एकूण	मुली	
१	२	३	४	५	६	७	८	९	१०	११	१२
१	पूर्व प्राथमिक	८२४	३८८	१०१९४	४७७७	-	-	-	-	११०१८	५१६५
२	इयत्ता १ ते ४	-	-	२२९०३२	१०३८५०	२४८८	४११६	-	-	२३८५२०	१०७९६६
३	इयत्ता ५ ते ७	-	-	५२१९७	२१२१८	५२६५२	२०२३४	-	-	१०४८४९	४१४५२
४	इयत्ता ८ ते १०	-	-	-	-	६६२१०	२१७४३	-	-	६६२१०	२१७४३
५	इयत्ता ११ ते १२	-	-	-	-	८८३५	२८०८	१२६१०	२४८९	२१४४५	५३२७
६	उच्च माध्यमिक नंतर	-	-	-	-	-	-	१२६७५	२७८६	१२६७५	२७८६
एकूण :		८२४	३८८	२९१४२३	१२९८४५	१३७१८५	४८९३१	२५२८५	५२७५	४५४७१७	१८४४३९



तक्ता क्रमांक ८.३ पुढे चालू

अ. क्र. शैक्षणिक स्तर

संस्थोतील विद्यार्थ्यांची संख्या

	अनुसूचित जाती		अनुसूचित जमाती		इतर मागासवर्गीय		एकूण मागासवर्गीय		
	एकूण	मुली	एकूण	मुली	एकूण	मुली	एकूण	मुली	
१	२	१३	१४	१५	१६	१७	१८	१९	२०
१	पूर्व प्राथमिक	उ. ना.	उ. ना.	उ. ना.	उ. ना.	उ. ना.	उ. ना.	उ. ना.	उ. ना.
२	इयत्ता १ ते ४	३५३१९	१६०७३	३१८२	१२८४	७३८८८	३२४४९	११२३८९	४९८०६
३	इयत्ता ५ ते ७	१४५६१	५३१२	१२३४	४०५	३२२५०	११९८२	४८०४५	१७६९९
४	इयत्ता ८ ते १०	८८१८	२४५८	७६९	२०८	१९३५८	५८५९	२८९४५	८५२५
५	इयत्ता ११ ते १२	२७९८	५९५	११०	२६	६२३०	१२९१	९१३८	१९१२
६	उच्च माध्यमिक	१८३८	३६५	३८	७	२८२७	४३४	४७०३	७४६
	एकूण	६३३३४	२४७४३	५३३३	१९३०	१३४५५३	५२०१५	२०३२२०	७८६८८

टीप:- उ. ना. = उपलब्ध नाही.

आधार :- शिक्षण संचालनालय, महाराष्ट्र राज्य, पुणे.

[ १४६ ]

तब्ता क्रमांक ८.४

बीड जिल्हयातील इतर प्रकारच्या शैक्षणिक संस्था सन १९९३-९४ या वर्षाकरीता.

[ ३०.९.९३ अखेर ]

अ. क्र.	संस्थेचा प्रकार	संस्थांची संख्या	विद्यार्थ्यांची संख्या			
			अनुसूचित जाती		अनुसूचित जमाती	
			एकूण	मुली	एकूण	मुली
१	२	३	४	५	६	७
१]	शिक्षण विभागाक व पदवी महाविद्यालय	५	८४	११	१	-
२]	विधी पदवी महाविद्यालय	१	२८	२	-	-
३]	वैद्यकीय महाविद्यालय	१	४८	१३	८	२
४]	आयुर्वेदिक महाविद्यालय	-	-	-	-	-
५]	अभियांत्रिकी महाविद्यालय	-	-	-	-	-
६]	इतर					
	अ) तंत्रानिकेतन **	३	२७	१	१४	-
	ब) आय. टी. आय *	७	१२९	-	२८	-
	क) डी. एड.	७	७२	१४	३२	११
	ड) जी. सी. डी.	-	-	-	-	-
	इ) औद्योगिक निर्माण पदविका **	१	-	-	१	-

[ २४६ ]

तक्ता क्रमांक ८.४ पुढे चालू

अ. क्र.	संस्थोचा प्रकार	संस्थांची संख्या	विद्यार्थ्यांची संख्या			
			इतर मागासवर्गीय		एकूण मागासवर्गीय	
			एकूण	मुली	एकूण	मुली
१	२	३	४	५	६	७
१]	शिक्षण विषयक व पदवी महाविद्यालय	*	२३०	३४	३१५	४५
२]	विधी पदवी महाविद्यालय	१	६६	१	६७	३
३]	वैद्यकीय महाविद्यालय	१	४३	११	५४	२६
४]	आयुर्वेदिक महाविद्यालय	—	—	—	—	—
५]	अभियांत्रिकी महाविद्यालय	xx	—	—	—	—
६]	इतर					
	अ] तंत्रा निकेतन	xx	४०	३	८१	४
	ब] आय. टी. आय.	xx	२२२	८	३७९	८
	क] डी. एड.		१७६	—	२८०	९७
	ड] जी. सी. डी.		—	७२	—	—
	इ] औषधा निर्माण पदविका	xx	९	—	१०	—

तक्ता क्रमांक ८.४ पुढे चालू

अ. क्र.	संस्थेचा प्रकार	संस्थांची संख्या	विद्यार्थ्यांची संख्या				एकूण शिक्षक	
			बिगर मागासवर्गीय		एकूण		एकूण शिक्षक	होम शिक्षिका
			एकूण	मुली	एकूण	मुली		
१	२	३	१२	१३	१४	१५	१६	१७
१]	शिक्षण विषयक व पदवी महाविद्यालय (३)	५	४५२	३२	७७४	८४	६१	७
२]	विधी पदवी महाविद्यालय	१	५७	७	१५१	१०	५	-
३]	वैद्यकीय महाविद्यालय	१	१६७	७५	२६६	१०१	७४	२
४]	आयुर्वेदिक महाविद्यालय	-	-	-	-	-	-	-
५]	अभियांत्रिकी महाविद्यालय xx	-	-	-	-	-	-	-
६]	इतर							
	अ] तंत्रा निकेतन xx	३	४७२	२३	५६०	२७	३२	-
	ब] आय. टी. आय. xx	७	५२०	८०	२६२	८८	७४	-
	क] डी. एड.	७	२७५	२२२	६२५	३८२	७१	१४
	ड] जी. सी. डी.	-	-	-	-	-	-	-
	इ] औषाधा निर्माण पदविका xx	१	४२	१	५२	१	५	१

टीप :- १] \*माहिती उपलब्ध नसल्यामुळे मागील प्रकाशनातील माहिती पुनःप्रकाशित केली आहे.

२] (३) = यात बी. एड. आणि बी. पी. एड महाविद्यालयाचा समावेश आहे.

आधार:- १] शिक्षण संचालनालय, महाराष्ट्र शासन, पुणे.

२] व्यवसाय शिक्षण व प्रशिक्षण संचालनालय, पुणे.

[ ०५३ ]

तक्ता क्रमांक ८.५

बीड जिल्ह्यातील आर्थिक दृष्ट्या मागास विद्यार्थ्यांना मिळणारी मोफत शैक्षणिक सवलत १९९३-९४ या वर्षाकरिता.

लाभार्थ्यांची संख्या

वर्ष

माध्यमिक कनिष्ठ उच्च अभियांत्रिकी वैद्यकीय इतर महाविद्यालये इतर स्कूण प्रत्यक्षा खर्च  
महाविद्या- शिक्षण संस्था [ समये हजारात ]  
लये [ ११ वी व १२ वी ]

१	२	३	४	५	६	७	८	९	१०
१९९३-९४	५७२४७	७२३०	७२३०	-	-	-	२३०	७२६३७	५६८९

आधार :- शिक्षण संचालनालय, महाराष्ट्र राज्य, पुणे.

[ ६५६ ]

तक्ता क्रमांक ८६

बीड जिल्हयातील प्राथमिक शिक्षणावरील खर्च १९९४-९५ या वर्षाकरिता.

[ समये हजारात ]

अ. क्र.	यंत्रणा	योजनेतर				योजनातर्गत				एकूण			
		आवर्ती	बांधकाम अनुदाना व्यतिरिक्त अनावर्ती	बांधकाम अनुदाना व्यतिरिक्त अनावर्ती	एकूण	आवर्ती	बांधकाम अनुदाना व्यतिरिक्त अनावर्ती	बांधकाम अनुदाना व्यतिरिक्त अनावर्ती	एकूण	आवर्ती	बांधकाम अनुदाना व्यतिरिक्त अनावर्ती	बांधकाम अनुदाना व्यतिरिक्त अनावर्ती	एकूण
१	२	३	४	५	६	७	८	९	१०	११	१२	१३	१४
१	जिल्हा परिषद	२५६४९३	-	-	२५६४९३	३१७८८	-	२६०	३२७४८	२८८२८१	-	२६०	३८९२४९
२	नगर परिषद												
३	कटक मंडळ		३४०००	-	३४०००	-	१०५	-	१०५	-	३४१०५	-	३४१०५
४	महानगरपालिका												
५	इतर खर्च												
	[बांधकाम अनुदाना व्यतिरिक्त]												
	एकूण	२५६४९३	३४०००	-	२९०४९३	३१७८८	१०५	२६०	३२८५३	२८८२८१	३४१०५	२६०	३२३३४६

टीप:-१] महानगरपालिका, कटकमंडळे, नगरपरिषदा यांची आवर्ती, बांधकाम अनुदानाव्यतिरिक्त अनावर्ती व बांधकाम खर्च वेगवेगळे उपलब्ध न झाल्याने ही माहिती मध्यावर दिली आहे २] तसेच ती जिल्हयासाठी स्वतंत्र उपलब्ध नसून औरंगाबाद विभागासाठी एकत्रित दिली आहे.

आधार:- शिक्षणा संचालनालय, महाराष्ट्र राज्य, पुणे.

तक्ता क्रमांक ८.७

बीड जिल्ह्यातील व्यवसाय मार्गदर्शक [ कनिष्ठ पेट्यालये ] व तांत्रिक शाळा [ आठवी ते बारावी ] १९९४-९५ या वर्षाकरीता.

अ. क्र.	बाब	परिमाण	वर्ष १९९४-९५
१]	शाळांची संख्या	संख्या	४३
२]	पटवरील संख्या		
	अ] मुले	संख्या	४५६७
	ब] मुली	संख्या	२७६
	एकूण [ अ + ब ]	संख्या	४८४३
३]	एकूण खर्च	रुपये हजारात	१२५८६

[ १५३ ]

आधार : - व्यवसाय शिक्षण व प्रशिक्षण अधिनियम, बीड.

[ १५४ ]

तक्ता क्रमांक ८८

बीड जिल्ह्यातील सन १९९४-९५ या वर्षातील प्रौढ शिक्षण कार्यक्रमाची  
माहिती

अ. क्र.	तहसिल/जिल्हा	साक्षरता केंद्रांची संख्या.	पटावरील उमेदवारांची संख्या.
१	२	३	४
	<u>तहसिल</u>		
१]	बीड	३६४८	३६४८२
२]	गेवराई	४०३५	४०३५३
३]	माजलगांव	४०५९	४०५८८
४]	अंबाजोगाई	४०६६	४०६६६
५]	केज	४०१४	४०१४४
६]	पाटोदा	२७६४	२७६४५
७]	आष्टी	२६०७	२६०७२
	एकूण जिल्हा	२५१९३	२५१९५०

टांक टीप:- ही माहिती "संपूर्ण साक्षरता अभियान" या कार्यक्रमांतर्गत सुरु केलेल्या साक्षरता केंद्रांची आहे.

आधार :- जिल्हा प्रौढ शिक्षणाधिकारी, बीड.



[ १५५ ]

तक्ता क्रमांक ८.९

बीड जिल्ह्यातील शिक्षाकारिता प्रशिक्षणा संस्था तन १९९३-९४ [ दिनांक:-  
३०.९.९३ अखीर ] या वर्षाकरिता.

अ. क्र.	बाब	परिमाण	माहिती १९९३-९४
१	२	३	४

१. शिक्षाकारिता प्रशिक्षणा संस्थांची संख्या

अ] पदवीस्तर	संख्या	५
ब] पदवीपूर्वस्तर	संख्या	८
क] शाळास्तर	संख्या	-

२. पटावरील संख्या

अ] पदवीस्तर	संख्या	७७४
ब] पदवीपूर्वस्तर	संख्या	७६०
क] शाळास्तर	संख्या	-

३. एकूण खर्च

अ] पदवीस्तर	स्मये	उ. ना.
ब] पदवीपूर्वस्तर	स्मये	उ. ना.
क] शाळास्तर	स्मये	उ. ना.

टीप :- उ. ना. उपलब्ध नाही.

आधार :- शिक्षणा संचालनालय महाराष्ट्र राज्य, पुणे.

[ १५६ ]

तक्ता क्रमांक ९१ [अ]

बीड जिल्ह्यातील रेल्वे मार्गाची लांबी ३१ मार्च १९९५ या वर्षात अढेर.

अ. क्र. रेल्वे मार्ग लांबी किलो मीटर मध्ये.

३१.३.१९९५

१	२	३
१.	<u>ब्रॉड गेज</u>	
	१] स्केरी	४५.८६
	२] दुहेरी	-
	३] तिहेरी व अधिक	-
२.	मिटरगेज	-
३.	नेरो गेज	-

आधार :- भारतीय रेल्वे वेळापत्रक.

[ १५७ ]

तक्ता क्रमांक ९१ [ब]

बीड जिल्ह्यातील रेल्वे स्थानकांची तहसिल निहाय यादी ३१.३.१९९५  
या दिवशीची.

अ. क्र.	तहसिल	रेल्वे स्थानकाचे नांव	रेल्वेचा प्रकार	रेल्वेचे क्षेत्र किताब
१	२	३	४	५
१]	अंबाजोगाई	१] परळी - वैजनाथ	ब्रॉड गेज	मध्य रेल्वे
		२] अम्बलटेक	ब्रॉड गेज	मध्य रेल्वे
		३] घाट नांदूर	ब्रॉड गेज	मध्य रेल्वे
		४] मूर्ती	ब्रॉड गेज	मध्य रेल्वे
		५] पानगांव	ब्रॉड गेज	मध्य रेल्वे

आधार :- भारतीय रेल्वे वेळापत्रक.

तक्ता क्रमांक १.२.

बीड जिल्ह्यातील प्रकार व पृष्ठभाग यानुसार रस्त्यांची लांबी ३१ मार्च १९९५ या वर्षाकरिता.

[लांबी कि. मी. मध्ये]

अ. क्र.	बाब	रस्त्यांचा प्रकार								
		राष्ट्रीय प्रमुख महामार्ग	राज्य महामार्ग	प्रमुख जिल्हा रस्ते	इतर जिल्हा रस्ते	खोड्यांतील रस्ते	इतर योजनेतर रस्ते	एकूण लांबी		
१	२	३	४	५	६	७	८	९	१०	
१.	सिमेट कॉक्रीट	अ) सा. बां. विभाग	-	-	-	-	-	-	-	-
		ब) जिल्हा परिषद	-	-	-	-	-	-	-	-
		क) नगर परिषद	-	-	३.०	-	३०.००	-	३२.३३	६५.३३
२.	डांबरी	अ) सा. बां. विभाग	२७५.६७	८६१.३१	१७३.४६	-	-	-	१३१०.४४	
		ब) जिल्हा परिषद	-	०.७०	४१०.९२	४२४.८५	१६६.५६	-	१००३.०३	
		क) नगर परिषद	-	७.००	-	३०.००	४.००	७०.६८	१११.६८	
३.	खाडीचे	अ) सा. बां. विभाग	१०.००	४४.८३	१०३.९४	-	-	-	१५८.७७	
		ब) जिल्हा परिषद	-	-	५९१.८५	१७५.०३	१३८३.२०	-	२९५०.०८	
		क) नगर परिषद	-	-	-	९२.००	-	५८.३१	१५०.३१	

तक्ता क्रमांक २.२ पुढे चालू.

१	२	३	४	५	६	७	८	९	१०
४. इतर माल वापसून केलेले	अ) सा. बां. विभाग	-	-	१२,४०	६.००	-	-	-	१८.४०
	ब) जिल्हा परिषद	-	-	५.२०	१९.००	२७.०५	१२८.४८	-	२४९.७३
	क) नगर परिषद	-	-	-	-	-	-	७.४८	७.४८
५. इतर	अ) सा. बां. विभाग	-	-	-	-	-	-	-	-
	ब) जिल्हा परिषद	-	-	-	१८.००	३६.७०	७८.६३	-	१३३.३३
	क) नगर परिषद	-	-	-	-	-	-	१४.७८	१४.७८
एकूण लांबी	अ) सा. बां. विभाग	-	२८५.६७	२१८.५४	२८३.४०	-	-	-	१४८७.६१
	ब) जिल्हा परिषद	-	-	५.२०	१०३९.७७	१५३३.६३	१७५६.८७	-	४३३६.१७
	क) नगर परिषद	-	-	१०.००	-	१५२.००	४.००	१८३.५८	३४९.५८

[१५१]

आधार :- १] कार्यकारी अभियंता, सार्वजनिक बांधकाम विभाग, बीड / अंबाजोगाई.

२] कार्यकारी अभियंता, जिल्हा परिषद, बांधकाम विभाग क्रमांक १ व २ बीड.

३] बीड जिल्ह्यातील सर्व नगर परिषदा.

[ १६० ]

तक्ता क्रमांक २.३

बीड जिल्ह्यातील बापरात असलेली मोटार वाहनांची संख्या, ३१ मार्च १९९५ या  
वर्षा अखेर

अ. क्र.	वर्णन	संख्या
१	२	३
१.	मोटार सायकली, स्कुटर्स, मोपेड, इत्यादी	२०२५८
२.	मोटारी, <sup>जिप्स</sup> स्टेथान वॅगन	२५०६
३.	टॅक्सी, कॉरल	३१
४.	स्वयंचलित रिक्शा	
	१] खाजगी	४३
	२] सार्वजनिक टॅक्सी	६३१
५.	स्टेज करियर्स	
	१] डिझेलवर चालणाऱ्या	४४०
	२] पेट्रोलवर चालणाऱ्या	-
	३] डिझेलवर चालणाऱ्या कॉन्टॅक्स करियर्स	४
६.]	मालमोटारी	
	अ] खाजगी वाहने	
	१] डिझेलवर चालणाऱ्या	१४१
	२] पेट्रोलवर चालणाऱ्या	-
	ब] सार्वजनिक वाहने	
	१] डिझेलवर चालणारे	१५०३
	२] पेट्रोलवर चालणारे	-
७.]	सुव्ण वाहिका	७
८.]	प्रादेशिक बसेस	४
९.]	खाजगी सेवा देणारे वाहने [ अनुयायन ]	४
१०.]	ट्रेलर्स [ जोडवाहने ]	१४७४
११.]	ट्रॅक्टर	१३७८
१२.]	इतर	४
	एकूण बेरीज	२८५५८

आधार :- प्रादेशिक परिवहन अधिकारी, औरंगाबाद.

तक्ता क्रमांक ९.४

बीड जिल्ह्यातील महाराष्ट्र राज्य परिवहन महामंडळाची [ प्रवाशांची ] वाहतूक आकडेवारी १९९४-९५ या वर्षाकरिता.

अ. क्र.	उपक्रमाचे नांव	वर्षा अखेरीस मार्गाची संख्या	मार्गाची एकूण लांबी [ कि. मी. ]	मार्गाची सरासरी लांबी [ कि. मी. ]	वर्षातील अस्तित्वात असलेल्या बस गाड्यांची संख्या	रस्त्यावर धावणा- -या बस गाड्यांची दैनिक सरासरी संख्या	प्रवाशांची दैनिक सरा- सरी [लाखात]	वाहतूकीमुळे वर्षात मिळालेले उत्पन्न [रु. हजारात]	दर प्रवाशामागे मिळालेले सरासरी उत्पन्न [पैशांत]
---------	----------------	---------------------------------	--	--	---	---	--	--	---

१            २            ३            ४            ५            ६            ७            ८            ९            १०

१.	महाराष्ट्र राज्य मार्ग परिवहन महामंडळ, बीड.	५८१	४९०६६.५	८४.४५	४७०	४३२.८५	१.८३	४३९८७४	६५७
----	---	-----	---------	-------	-----	--------	------	--------	-----

१६१ ]

आधार :- विभाग नियंत्रक, राज्य परिवहन, बीड.

तक्ता क्रमांक २.५

बीड जिल्ह्यातील महत्वाच्या रस्त्यांवरील वाहतूक गणना डिसेंबर १९९२ या वर्षाकरीता.

अ.क्र. गणना स्थानाचे ठिकाण			पृष्ठ रस्त्यांची जाद गती वाहने					मंद गती वाहने					
लांबी कि.मी.	जवळपासचे शहर / छोडे	भाग्याचा प्रकार	रुंदी मीटर- मध्ये	मोटारी जिप्त व व्हॅन्स	बस गाड्या	माल मोटारी	मोटारी सायकल व स्कुटर्स	एकूण	जनावरा कडून ओढ ने जाणारे	सायकली [ रिक्शा ]	इतर	एकूण	
१	२	३	४	५	६	७	८	९	१०	११	१२	१३	१४
<b>सोलापूर - औरंगाबाद - धुळे - वडोदरा - रस्ता राज्य महामार्ग क्रमांक-१</b>													
१.	२१८/८००	बाग पिंपळगांव	डांबरी	५.५०	१२८८	३१६	१८३४	१०३९	४४७७	८६२	८९१	०	१७५३
२.	२८९/८००	चौसाळा	डांबरी	५.५०	४६५	६३	६९०	२६८	१४८६	१५३	१०७०	०	१२२३
<b>मुंबई - अहमदनगर-नांदेड -जगदाणापूर - रस्ता राज्य महामार्ग क्रमांक - २</b>													
१.	३६ / ०	अंमळनेर	डांबरी	३.७०	१४४	४८	२६२	१२४	५७८	१५५	१६३	०	३२८
२.	४२ / ०	तळेगांव	डांबरी	५.५०	४२३	१९९	४८६	४०५	१५१३	३४९	३८९	०	७३८
३.	१ / ६००	परळी धर्मल [ रेल्वे गेट ]	डांबरी	५.५०	११५०	३२७	१२२५	१६९५	४३९७	२२४	१९६१	११६४	३४१९
<b>शाहापूर संगमनेर-माजलगांव-पाथरी -पुर्णा-नांदेड -मुळोड-धार्माबाद रस्ता राज्य महामार्ग क्रमांक -४४ श्रीगाव</b>													
१.	२४६/४००	महारटाकळी	डांबरी	३.७०	१९०	५७	४४२	५७	७४६	८६	६०	१०	१५६
२.	१३ / ०	तलवाडा	डांबरी	३.७०	१४३	४६	३४७	१६०	६९६	३८७	१८१	०	५६८
३.	० / ०	तावरगांव	---	३.७०	२०२	४५	३१९	१८०	७४६	१४७	१६८	०	३१६
४.	७७/००	गंगामतला	डांबरी	५.५०	१६८	६०	२१५	१०८	५५६	१५२	११७	०	२६९

[ १६१ ]



तक्ता क्रमांक ९.५ पुढे चालू.

१	२	३	४	५	६	७	८	९	१०	११	१२	१३	१४
<u>वडगांव - चाळण - शिक्रापूर - इमामगांव - श्रीगोंदा - जामखोड - बीड रस्ता महामार्ग क्रमांक-५५</u>													
१.	५६ / ०	साताडा	डांबरी	५.५०	२२६	२०३	२४६	१०७	७८२	४२	३१	५	७८
२.	१ / ०	बोड	डांबरी	३.७०	५०	१४	१०३	२६	२६३	११६	२३६	०	३५२
<u>बारामती - भांगवन - कर्जत - कडा - पाथर्डी - अमदापूर - रस्ता राज्य महामार्ग क्रमांक -२८</u>													
१.	३४ / ०	शिरोल	डांबरी	३.७०	१४	४	३४	८१	१३३	६३	९७	०	१६०
<u>अडमदनगर - जामखोड - भूम - पाथर्डी - रस्ता राज्य महामार्ग क्रमांक : १४२</u>													
१.	९७ / ०	कडा	डांबरी	५.५०	६७६	१८६	४६५	५७२	१२०६	१७२	१०१८		११२०
<u>तोसगांव - पाथर्डी - पाडळसिंगी - पिंपळनेर - धारूर - लोखांडी सावरगांव - लातूर रस्ता राज्य महामार्ग क्रमांक १४४</u>													
१.	५ / ४००	मादळमोढी	डांबरी	३.७०	३००	४७	२९८	१७०	८१५	२९	१९६	०	२९५
२.	० / ०	लोखांडी सावरगांव	डांबरी	५.५९	३९७	१६७	४३०	३०२	१२९६	७०	२७४	०	३४४
<u>राजुरी - रायमोढा - चिंचपूर - इजोद - पाथर्डी रस्ता महामार्ग क्रमांक : १४७</u>													
१.	१४ / ६००	रायमोढा	डांबरी	५.५०	१५५	४४	३९३	१०३	६२५	५५	११९	०	१७४

[१६३]

तक्ता क्रमांक २.५ पुढे घालू.

१	२	३	४	५	६	७	८	९	१०	११	१२	१३	१४
<u>महाराष्ट्राकडी - पाटोदा - झूम - वारडवाडी रस्ता राज्य महामार्ग क्रमांक :- १५५</u>													
१	४/४००	पाटोदा	डांबरी	३.७०	१२७	१२०	३५७	१८६	२३०	१३५	२१८	०	३५३
<u>जामखोड- पाटोदा - मांजरसुंबा - केज - अहमदपूर - रस्ता राज्य महामार्ग क्रमांक :- १५६</u>													
१	०/०	मांजरसुंबा	डांबरी	५.५०	५३७	१०२	५४३	२७०	१४५२	१४५	२०८	०	३५३
२	६४/८००	लोखांडी सावरगांव	डांबरी	५.५०	३२८	२०४	४५३	२६१	१३१६	२८	११२	८८	३०५
<u>खार्डी-चौताळा - सालेगांव - मोमीनाबाद - पार्डी- रस्ता राज्य महामार्ग क्रमांक :- १५७</u>													
१	२६/८३०	चौताळा	डांबरी	३.७०	२२२	१४	२०३	१६१	६०७	१२५	४२३	०	६१६
२	७२/०	सालेगांव	डांबरी	३.७०	१०३	१२		७५	२४२	५७	५८	०	११५
३	१६/४००	परळी जकात नाका	डांबरी	३.७०	२५४	१२८	२८८	८७१	३०११	४२२	१४२५	२१४	२४३८
<u>माजगांव - केज - कळंब - कुसळंब रस्ता राज्य महामार्ग क्रमांक :- १५८</u>													
१	११४/०	धास्तर	डांबरी	५.५०	४०३	१७४	८२१	७५०	२२१८	५२७	८०२	०	१४६६
<u>परळी - रेणापूर रस्ता राज्य महामार्ग क्रमांक :- १६२</u>													
१	०/०	धार्मापूरी	डांबरी	३.७०	११२	१७	११०	६७	३१३	१८०	२३	८	२८१
<u>खामगांव-मेडकर- मंठा-पाथी-शिरताळा रस्ता राज्य महामार्ग क्रमांक :- १७१</u>													
१	०/०	शिरताळा	डांबरी	३.७०	२४	१४	४०	१८	२६	३२	३०	०	६२
<u>टुंकी - शोलगांव-खामगांव-अमदापूर-दुसरबीड-शोब रांजनी-कुंभार पिंपळगांव-गोलेगांव-पिंपळनेर रस्ता राज्य महामार्ग क्रमांक :- १७३</u>													
१	०/०	नागापूर	खाडी	३.७०	११६	३८	१६२	१२१	४४४	१०३	२५२	०	३६२

[ १६४ ]

तक्ता क्रमांक ९.५ पुढे चालू

१	२	३	४	५	६	७	८	९	१०	११	१२	१३	१४
---	---	---	---	---	---	---	---	---	----	----	----	----	----

शिरसाळा -सोनपेठ -परभाणी- पूर्णा रस्ता राज्य महामार्ग क्रमांक :- २२१

१	० / ०	शिरसाळा डांबरी	३.७०	१२	१८	१८	९	५७	२१	१५	०	३६
---	-------	----------------	------	----	----	----	---	----	----	----	---	----

४००० टनापेक्षा जास्त वाहतूक [प्रत्येक दिवसासाठी ] असलेले

२. राष्ट्रीय महामार्ग

[ ५३६ ]

आधार :- संशोधन अधिकारी [सांख्यिकी] बांधकाम विभाग, मंत्रालय, मुंबई.

नि रं क

तक्ता क्रमांक ९. ६

बीड जिल्हयातील पोस्ट, तारघारे, दूरध्वनी सेवा व दूरदर्शन संघ यांची आकडेवारी १९९४-९५ या वर्षाकरिता.

पोस्टांची संख्या	तारघारांची संख्या	पत्रा पेट्यांची संख्या	पोस्टमनांची संख्या		दूरध्वनीची संख्या	पोस्टांची सुविधा असलेल्या गावांची संख्या	शासनाने वाटप केलेल्या दूरदर्शन संघाची संख्या.
			नियमित आस्थापने वरील	नियमित आस्थापने व्यतिरिक्त.			
१	२	३	४ [अ]	४ [ब]	५	६	७
३२०	२४	११५०	६१	६	७०६८	३१०	२५६

टीप :- ३१० गावांत पोस्टाचे व्यवहार करता येतात, परंतु जिल्हयातील सर्वच गावांना पत्रा वाटपाची व्यवस्था आहे.

आधार :- १] अधीक्षक डाकघार, बीड.

२] उप विभागीय अधिकारी, टेलीफोन, बीड.

३] विभागीय अभियंता ग्रामीण ध्वनिक्षोपण, औरंगाबाद/ पुणे.

तक्ता क्रमांक १०.१

बीड जिल्हयातील स्थानिक संस्थांचे उत्पन्न व खर्च १९९४-९५ या वर्षाकरिता.

[ रमये लाखात ]

बाब	ग्राम पंचायत	जिल्हा परिषद	नगर परिषद
१	२	३	४
<u>संख्या</u>	१०१५	१	६
अ] <u>प्राप्ती</u>			
१] सुस्वातीची शिल्लक	५१	३४४	५९
२] अनुदान व देणगी	५०	५०५७	३५५
३] चालू वर्षातील उत्पन्न	६४	६४७७	७२८
<u>एकूण प्राप्ती</u>	१६५	११८७८	११४२
ब] <u>खर्च</u>			
१] चालू वर्षातील खर्च	११९	११६३१	९९४
२] अखेरची शिल्लक	४६	२४७	१४८
<u>एकूण खर्च</u>	१६५	११८७८	११४२

आधार :- १] उपमुख्य कार्यकारी अधिकारी, [गा.पं.] जिल्हा परिषद, बीड.  
 २] मुख्य लेखा व वित्त अधिकारी, जिल्हा परिषद, बीड.  
 ३] बीड जिल्हयातील सर्व नगर परिषदा.

तक्ता क्रमांक १०.२

बीड जिल्ह्यातील ग्रामपंचायतीचे उत्पन्न व खर्च १९९४-९५ या वर्षाकरिता.

[ रुपये हजारात ]

अ. क्र.	पंचायत समितीचे नांव	ग्राम पंचायती व गट ग्राम पंचायतीची संख्या	सुखातीची शिल्लक	उत्पन्न							एकूण [ ५ ते ११ ]	एकूण [ १२-१३ ]
				सहाय्यक अनुदाने शासकीय इतर	अंशदान	देणगी कर	शुल्क	इतर	एकूण	एकूण		
१	२	३	४	५	६	७	८	९	१०	११	१२	१३
१.	बीड	१६९	२३१०	३५४	-	४२	४००	७३३	-	१००	१६२९	३९३९
२.	गेवराई	१४३	१८५	२५५	-	-	७११	५५६	-	१५०	१६७२	१८५७ ]
३.	माजलगांव	१७१	२९३	३८१	-	-	१७३	७३३	-	२४५	१५३२	१८२५ ]
४.	अंबाजोगाई	१४०	५७०	३४३	-	८४	५५०	९२६	-	१०	१९१३	२४८३ ]
५.	केज	१६८	९४८	३१७	-	६७	८४	७३७	-	१०९	१३१४	२२६२
६.	पाटोदा	१०२	६२६	२८०	-	११०	३६०	६७४	-	८४	१५०८	२१३४
७.	आवटी	१२२	१६५	-	-	१७८	८४२	६४०	-	१७६	१८३६	२००१
एकूण		१०१५	५०९७	१९३०	-	४८१	३१२०	४२९९	-	८७४	११४०४	१६५०१

तक्ता क्रमांक १०.२ पुढे चालू.

अ. क्र.	पंचायत समितीचे नाव	खर्च										
		आरोग्य सेवा	सार्वजनिक बांधाकाम	सामाजिक आणि नैतिकवृध्दी	पशु-संरक्षण	समाज कल्याण	पशु-धान्याचे संवर्धन	जमीन मालकी व देखाभाळ	महसुला- व	इतर	स्कूण [१४ ते २१]	अ. खोरची शिल्लक
१	२	१४	१५	१६	१७	१८	१९	२०	२१	२२	२३	२४
१.	बीड	४००	३४४	११९	६६९	९४	-	-	-	१६२६	२३१३	३९३९
२.	गेवराई	३९२	४०७	१२४	४३३	२८७	-	-	-	१६४३	२१४	१८५७
३.	माजलगांव	३३८	४९०	२०२	६७७	-	-	-	६	१७१३	११२	१८२५
४.	अंबाजोगाई	६०२	५७०	२५६	४८९	७८	८	-	१२	२०१५	४६८	२४८३
५.	केव	२९६	४५७	२२६	६३०	४२	-	-	१५	१६६६	५९६	२२६२
६.	पाटीदा	३४३	४७२	१२५	५३४	१२	-	-	-	१४८६	६४८	२१३४
७.	आस्टी	३८४	४६३	२३७	६४३	-	-	-	-	१७२७	२७४	२००१
स्कूण		२७५५	३२०३	१२८९	४०७५	५१३	८	-	३३	११८७६	४६२५	१६५०१

टीप :- नव निर्मित दोन तहसिलची माहिती उपलब्ध नसल्यामुळे जुन्याच तहसिलची माहिती देण्यात आली आहे.

आधार:- उपमुख्य कार्यकारी अधिकारी, [गां.प.] जिल्हा परिषद, बीड.



[ १७० ]

तक्ता क्रमांक १०.३

बीड जिल्हा परिषदेचे बाबकार उत्पन्न व खर्च १९९३-९४ या वर्षाकरिता.

[ समये हजारात ]

अ. क्र.	लेखा शिर्षक	प्रत्यक्षा १९९३-९४	सुधारीत १९९४-९५	अंदाजीत १९९५-९६
१	२	३	४	५
<b>अ] जमा</b>				
<b>१] स्वनिर्मित उत्पन्न</b>				
<b>स्थानिक</b>				
अ]	उपकर मुद्रांक शुल्कासह	६०७६	३६६२	३६६३
ब]	शिक्षण	५१५	-	-
क]	कृषि	-	-	-
ड]	इमारत व दळणावळणा	२२३६	५४२१	२००
इ]	इतर	१६३९४८	८९१९४	३९३१६
<b>एकूण [ अ ते इ ]</b>		<b>१७२७७५</b>	<b>९८२७७</b>	<b>४३१७९</b>
<b>२] शासकीय अनुदाने</b>				
अ]	सहितक अनुदान	२२७८८८	४०२०६३	३९९६२४
ब]	आस्थापना अनुदान	७४७६१	८०३९२	७६१०९
क]	योजनांतर्गत योजनेसाठी अनुदान	७३८७९	७१६६६	१०६११८
ड]	इतर	१२९१९३	७०९८	२७८१८
इ]	महसुली परतावा	[ - ] ३५	-	-
<b>एकूण [ अ ते इ ]</b>		<b>५०५६८६</b>	<b>५६१२१९</b>	<b>६०९६६९</b>
<b>३] कर्जे</b>				
अ]	कर्जे व अग्रीम	[ - ] ३६७	२८०	२८०
ब]	ठेवी व अग्रीम	२९२८४	२३६१०	२०४१५
क]	वित्त प्रेषणा	४४६१११	४५००००	४५००००
इ]	इतर	-	-	-
<b>एकूण [ अ ते इ ]</b>		<b>४७५०२८</b>	<b>४७३८९०</b>	<b>४७०६९५</b>
<b>आरंभाची शिल्लक</b>		<b>३४३५४</b>	<b>२४६५५</b>	<b>११२११२</b>
<b>एकंदर एकूण जमा</b>		<b>११८७८४३</b>	<b>११५८०४१</b>	<b>१२३५६५५</b>

[ १७१ ]

तक्ता क्रमांक १०.३ पुढे यानु

अ. क्र.	लेखा शिर्षक	प्रत्यक्षा १९९३-९४	सुधारीत १९९४-९५	अंदाजीत १९९५-९६
१	२	३	४	५
<b>ब]. खर्च</b>				
१]	सामान्य प्रशासन	७८५२४	८३९५४	७९५५४
२]	शिक्षण	३२५७२८	३४३९८४	३६७८४९
३]	वैद्यकीय	७३९	१४५१	४१४५४
४]	कृषि	८७४१	४४२	४९८
५]	पशुसंवर्धन	८६४०	७५९१	९५२८
६]	इमारती व दळणावळण	५२३९५	५६९३९	६२१८५
७]	समाजकल्याण	८५०६५	१००९२	१३९३२
८]	सिंचन	२७७३७	२७५६४	३४६४८
९]	इतर	७५८०७	४००२२	११२२१
<b>एकूण [ १ ते ९ ]</b>		<b>६६३३७६</b>	<b>५७२०४९</b>	<b>६२०८६१</b>
<b>क]. कर्ज</b>				
१]	कर्ज व अग्रिम	५८	२८०	२८०
२]	ठेवी व अग्रिम	५१७५८	२३६१०	२०४१५
३]	वित्त प्रेक्षाणा	४४७९९६	४५००००	४५००००
४]	इतर	-	-	-
<b>एकूण [ १ ते ४ ]</b>		<b>४९९८१२</b>	<b>४७३८९०</b>	<b>४७०६९५</b>
<b>अखोरची शिल्लक</b>		<b>२४६५५</b>	<b>११२११२</b>	<b>१४४०९९</b>
<b>एकंदर एकूण [ खर्च व अखोरची शिल्लक ]</b>		<b>११८७८४३</b>	<b>११५८०४१</b>	<b>१२३५६५५</b>

आधार :- मुख्य लेखा व वित्त अधिकारी, जिल्हा परिषद, बीड.

तक्ता क्रमांक १०.४

बीड जिल्ह्यातील नगर परिषदांचे उत्पन्न व खर्च १९९४-९५ या वर्षाकरिता.

[ \*समये हजारात ]

नगर परिषदांचे नांव	मुख्यातीची वि.ल्लक	उत्पन्न						नगर पालीकेच्या इतर मालमत्तेपासून मिळालेला महसूल	एकूण निव्वळ उत्पन्न	एकूण सुस-वातीच्या शालकेसह	
		अनुदाने व वर्गणी		नगर परिषदांचे दर व कर							
		शासकीय	इतर	जकात	घारे व जमीनी वरील कर	इतर कर	एकूण [ ५ ते ७ ]				
१	२	३	४	५	६	७	८	९	१०	११	१२
१] बीड	३६९	१७२८६	१४६२	१९२००	३२१६	४८२	२२८९८	४९९	४७७९	४६९२४	४७२९३
२] गेवराई	३५९	१४६८	२८३	३९४६	४४६	६७३	५०६५	३४५	२५०८	९६६९	९८०२८
३] माजलगांव	७४३	३१६५	१	३४०६	४०८	१६	३८३०	४४	४४५	७४८५	८२२८
४] अंबाजोगाई	१५६४	३२९०	१९३२	४६६४	१००४	२८७	५९५५	२६५२	७८८	१४६१७	१६१८१
५] परळी-वैजनाथा	२३३२	५०३१	११७	९३४७	१४८५	६६	१०८९८	२९९९	६८६५	२५९१०	२८२४२
६] धारूर	४८६	१४२०	-	१५३७	२४०	६९	१८४६	५७	४७०	३७९३	४२७९
<b>एकूण</b>	<b>५८५३</b>	<b>३१६६०</b>	<b>३७९५</b>	<b>४२१००</b>	<b>६७९९</b>	<b>१५९३</b>	<b>५०४९२</b>	<b>६५९६</b>	<b>१५८५५</b>	<b>१०८३९८</b>	<b>११४२५१</b>

[ १५९ ]

तक्ता क्रमांक १०.४ पुढे चालू.

नगर परिषादेचे नांव	खर्च						इतर	एकूण [१३ ते १९]	अखोरची शिल्लक	एकूण [२०-२१]
	सामान्य प्रशासन	कर वसुली चा खर्च	सार्वजनिक सुरक्षा	सार्वजनिक आरोग्य व सोयी	सार्वजनिक बांधाकाम	शिक्षण				
१	१३	१४	१५	१६	१७	१८	१९	२०	२१	२२
१. बीड	२०६३	३४५९	१८४०	१४५०९	१३७०४	२०४	५१००	४०८७७	६४१६	४७२९३
२. गेवराई	१००४	९९६	४६२	३०४२	१५४	२५३	४०१०	९९२१	१०७	१००२८
३. माजलगांव	१०२९	१३४०	४६०	२७५४	१३८२	२०८	८६२	८०३५	१९३	८२२८
४. अंबाजोगाई	११११	१३९२	३९७	४९७४	१२८२	७०८	२८५०	१२७१४	३४६७	१६१८१
५. परळी-वैजनाथा	१०८२	२५८४	४५६	७७५७	५६४६	४९३	६५५९	२४५७७	३६६५	२८२४२
६. धारूर	८२३	१३१	२५३	१३१२	५७१	-	१९५	३२८५	९९४	४२७९
एकूण	७११२	६९७२	३८६८	३४३४८	२२७३७	१८६६	१९५७६	९९४०९	१४८४२	११४२५१

आधार:- बीड जिल्हयातील सर्व नगर परिषादी.



[ १७५ ]

तकता क्रमांक ११.१ पुढे चालू.

१	२	३	४	५	६
<u>[दोन] ग्रामीण विकासासाठी विशेष कार्यक्रम</u>					
<u>पुढे चालू.</u>					
४] रोजगार हमी योजना	४१६.४३	-	-	-	४१६.४३
५] जमोन सुधारणा	२.७८	-	-	-	२.७८
६] सामुहिक विकास	१३.५१	-	-	-	१३.५१
गट क्रमांक २ : स्कूण ग्रामीण विकास	७२९.६२	-	-	-	७२९.६२
	[६५५.१४]				[६५५.१४]

[तीन] पाटबंधारे व पूर नियंत्रण.

१. मध्यम पाटबंधारे	-	२८.०२	-	-	२८.०२
२. लघु पाटबंधारे [ राज्य व स्थानिक क्षेत्र ]	२२४.३७	-	११५१.३७	-	१३७५.७४
३. जलप्रदाय क्षेत्र विकास कार्यक्रम	-	-	-	-	-
४. आयकट विकास	१३.००	-	-	-	१३.००
५. पूर नियंत्रण कामे	१५.००	-	-	-	१५.००
गट क्रमांक ३ : स्कूण पाटबंधारे व पूर नियंत्रण	२५२.३७	२८.०२	११५१.३७	-	१५०१.८३

[चार] विद्युत विकास

विद्युत विकास	१६६.२९	-	-	-	१६६.२९
गट क्रमांक ४ : स्कूण विद्युत विकास	१६६.२९	-	-	-	१६६.२९

[पांच] उद्योग व खाणकाम

१] मोठे व मध्यम उद्योग	-	-	-	-	-
२] लघु उद्योग	३२.४३	-	-	-	३२.४३
गट क्रमांक ५ : स्कूण उद्योग व खाणकाम	३२.४३	-	-	-	३२.४३

[सहा] वाहतूक व दळणावळण

१] रस्ते विकास	१८०.०३	३६.३२	१५.८५	-	२३२.२७
गट क्रमांक ६ : स्कूण वाहतूक व दळणावळण	१८०.०३	३६.३२	१५.८५	-	२३२.२७

[ १७६ ]

तक्ता क्रमांक ११.१ पुढे चालू.

१	२	३	४	५	६
---	---	---	---	---	---

[सात] सामान्य आर्थिक सेवा

१. पर्यटन

गट क्रमांक ७ : एकूण सामान्य  
आर्थिक सेवा

[आठ] सामाजिक व सामुहिक सेवा

१. सामान्य शिक्षण	२८८.७०	-	८०.४२	३०९.१२
२. छिडा व युवक कल्याण	३.८५	-	-	३.८५
३. कला व संस्कृती	१.०२	-	-	१.०२
४. तांत्रिक शिक्षण	४६.३१	२२.००	-	६८.३१
५. आरोग्य सेवा	५८.४२	-	१८.७५	७७.१७
६. ग्रामीण पाणी पुरवठा व स्वच्छता	१३२६.८१	-	-	१३२६.८१
७. गृह निर्माण	२.४४	-	-	२.४४
८. नगर विकास	५९.००	-	-	५९.००
९. मागासवर्गीयांचे कल्याण	४६.३२	-	-	४६.३२
	[१.१८]			[१.१८]
१०. कामगार व कामगार कल्याण	४९.९२	-	०.२७	५०.८९
	[१९.०१]			[१९.०१]
११. समाज कल्याण	९.६०	-	-	९.६०
१२. पोषण	१६.२२	-	-	१६.२२

गट क्रमांक ८ : एकूण १८४८.६१ २२.०० १००.२१ १९७०.८२  
सामाजिक व  
सामुहिक सेवा [२०.१९] [२०.१९]

एकूण गट क्रमांक एक ३२९८.४८ १५६.८७ १२६७.४३ ४७२२.७८  
ते आठ [७१६.०७] [७१६.०७]

एकूण ४०१४.५५ १५६.८७ १२६७.४३ ५४३८.८५

टीप :- कसातील आकडे केंद्र शासनाचा सहयोग दर्शवितात  
आधार :- जिल्हा नियोजन अधिकारी, बीड.

बीड जिल्ह्यातील विविध योजनेखालील महत्वाची भौतिक साधे १९९४-९५ या वर्षाकरिता.

अ. क्र.	विकासाचे शिर्ष/ उपशिर्ष/ योजनेचे नांव	बाब	परिमाण	भौतिक साधे १९९४-९५
१	२	३	४	५
१]	पिक संवर्धन	१] अल्प भू-धारकाच्या कोरड-वाहू पावसाच्या पट्टीतील जमिनीत निविष्ठा संघ पुरविणे. <u>खातांचे वाटप</u>		
		१] खारीष मिनी किट्स	संख्या	निरंक
		२] रब्बी मिनी किट्स	संख्या	निरंक
		२] <u>तेल बिया उत्पादन कार्यक्रम</u>		
		१] पिक संरक्षण अवजारे	संख्या	७९४
		२] पिक संरक्षण उपाय	हेक्टर	२१६७
		३] तुषार संघ	संख्या	७१
		३] मागासवर्गीय आणि नवबौध्दांना दारिद्र्य रेषेच्यावर आणण्यासाठी विशेष सहाय्य योजना/विधायी		
		१] निविष्ठा	मिनी-किट्स संख्या	९१
		२] बैलजोडी/बैलगाडी	संख्या	१
२]	फलोत्पादन	१] गावठी बोर, आंबा व काजू झाडाचे सुधारित जातीत स्मांतरं करणे		
		१] बोर झाडे	संख्या	१५२३३
		२] आंबा झाडे	संख्या	१०६
३]	पशुसंवर्धन	१] तोंडाचे व पांयांचे रोगावर नियंत्रण ठेवण्यासाठी अर्थ सहाय्य		
		सम मात्रा	संख्या	४०००



१	२	३	४	५
३] पशुसंवर्धन पुढे चालू..	२] संकरीत कालवडी जोपासण्यासाठी सहाय्य [दुग्धा कार्यक्रम]	लाभार्थी	संख्या	निरंक
	१] नविन		संख्या	तरतूद समर्पित केली आहे
	२] जुने			
	३] विशेष पशुधान उत्पादन कार्यक्रम [मेष गट वाटप]	लाभार्थी	संख्या	निरंक
४] दुग्धा व्यवसाय	१] दुग्धा उत्पादन/दुग्धा व्यवसाय विकास संस्था/संघा यांना व्यवसाय स्थापनेसाठी आर्थिक सहाय्य	सहकारी संस्था	संख्या	निरंक
	२] भाकड गाभण स्थायी पुरवठा [वाहतूक व खाद्य अनुदानासह]	लाभार्थी	संख्या	निरंक
	३] निविष्टा कार्यक्रम आदिवासी/अनुसूचित जाती/जमाती तसेच दुर्बल घाटकातील कुटुंबांना प्रशिक्षण देण्याचा कार्यक्रम	प्रशिक्षणार्थी	संख्या	१५
५] मत्स्य व्यवसाय विकास	१] मच्छीमार युवकांना प्रशिक्षण	प्रशिक्षणार्थी	संख्या	निरंक
	२] अविरोध पाण्यातील मत्स्यबिज संवर्धन	मत्स्योत्पादन	मे. टन	२०००
	३] मच्छीमार संस्थांचा विकास	सहकारी संस्था	संख्या	१०
६] वने	१] निकृष्ट वनाचे पुनरुज्जीवन	पूर्व पावसाळी कामे १ ते ४ वर्षा	हेक्टर	१६४
७] सहकार	१] लहान शेतक-यांना व्याजाकरिता अर्ध सहाय्य	लाभार्थी	संख्या	४३

१	२	३	४	५
७] सहकार पुढे चालू..	२] मागासवर्गीय व नवबौध्दांना व्याजाकरिता अर्ध सहाय्य	लाभार्थी	संख्या	९
	३] प्राथमिक सहकारी ग्राहक भांडारांना भागभांडवल/ अनुदान			
	१] सहकारी संस्थांना भाग भांडवल/अनुदान		संख्या	६
	४] प्राथमिक/मध्यवर्ती सहकारी ग्राहक भांडारांचे भाग विकत घेण्यासाठी मागासवर्गीय/नवबौध्दांना सात वर्ष मुदतीचे बिन व्याजी कर्ज	संभासद	संख्या	२००
	५] आदिवासी अनुसूचित जाती/जमाती/नवबौध्दांना सहकारी साखार कारखान्याचे भाग खरेदीसाठी अर्ध सहाय्य	लाभार्थी	संख्या	७२
	६] अनुसूचित जाती/नवबौध्दांना गरजा पुरविण्यासाठी कर्ज	संभासद	संख्या	२००
८] ग्रामीण विकासाकरिता विशेष कार्यक्रम	१] ग्रामीण विकासासाठी विशेष कार्यक्रम	लाभार्थी	संख्या	५५०२
	२] जवाहर रोजगार योजना	मनुष्य दिन	संख्या	लाखात १३.९४
	३] अतिरिक्त जमिनी दिलेल्या अभिहस्तांकितांना अर्धसहाय्य	लाभार्थी	संख्या	५९
९] लघू पाटबंधारे	१] कोल्हापूर पध्दतीचे बंधारे [स्थानिक क्षेत्र]	बंधारे	संख्या	१२

[ १८० ]

तक्ता क्रमांक ११.२ पुढे चालू.....

१	२	३	४	५
१०] आयाकट विकास	१] आयाकट विकास कामे			
	अभिनीचा विकास		डिक्टर	१३०
११] विद्युत विकास	१] सामान्य विकास		संख्या	८९८
	१] रस्त्यावरील दिवे		संख्या	-
	२] पंप संचाचा विद्युत पुरवठा			
	२] पध्दती व सुधारणा			
	१] रोडिन्ट्रा		संख्या	३८
	२] एच. टी. लाईन		कि. मी.	३२.२०
	३] एल. टी. लाईन		कि. मी.	१०.००
	३] हरिजन वस्त्यांचे विद्युतीकरण			
	१] हरिजन वस्त्या		संख्या	२१६
	२] मोफत धारगुती विद्युत पुरवठा		संख्या	११८८
१२] ग्रामीण व लघु उद्योग	१] सुशिक्षित बेरोजगारांना बीज भांडवल अर्था सहाय्य			
	लाभार्थी		संख्या	४०
	२] उद्योजकांसाठी प्रशिक्षण कार्यक्रम			
	प्रशिक्षणार्थी		संख्या	१४६
	३] सेंट पातळीवरील ग्रामीण कारागिरांना बहुउद्देशिय संस्थांना अर्थासहाय्य [बलुतेदार]			
	सहकारी संस्था		संख्या	९
	४] जिल्हा उद्योग क्षेत्र-छोट्या उद्योग धारकांकरिता कर्ज योजना			
	लाभार्थी		संख्या	१४
१३] सामान्य शिक्षण	१] प्राथमिक शाळेत बालवाड्या सुरु करणे			
	बालवाड्या		संख्या	१०४
	२] प्राथमिक शाळातून पुस्तक पेट्या उघाडणे [पुस्तक संचाचे वाटप]			
	विद्यार्थी		संख्या	१७७७७

१	२	३	४	५
१३]	सामान्य शिक्षण पुढे चालू..	३] माध्यमिक शाळातून पुस्तक पेट्या उघाडणे [पुस्तक तंचाचे वाटप]	विद्यार्थी	संख्या २६५४
		४] आर्थिक दृष्ट्या मागासवर्गीय विद्यार्थ्यांना शैक्षणिक सवलती	विद्यार्थी	संख्या १८२०
		५] बारावी पर्यंतच्या मुलींना मोफत शिक्षण	मुली	संख्या २०१७३
		६] प्राथमिक शाळांना इमारतीच्या बांधकामासाठी जिल्हा ग्रामीण विकास प्राधिकरणाला अनुदान	वर्ग खाल्या	संख्या कामे प्रगती पथावर
		७] खाजगी प्राथमिक शाळांना अनुदान	प्राथमिक शाळा	संख्या ६
		८] माजी सैनिकांच्या मुला-मुलींसाठी शैक्षणिक सवलती	विद्यार्थी	संख्या ६३
१४]	क्रिडा व युवक कल्याण	१] सामाजिक सेवा शिबिरे भरविणे	शिबिरे	संख्या ५
		२] ग्रामीण/नागरी भागातील स्वयंसेवी युवक मंडळांना आर्थिक सहाय्य	युवक मंडळ	संख्या ७
१५]	ग्रामीण पाणी पुरवठा व स्वच्छता	१] नळाने पाणी पुरवठा [खास उपाय] [जिल्हा परिषद]	पाणी पुरवठा योजना	संख्या २४
		२] नळाने पाणी पुरवठा [खास उपाय] महाराष्ट्र पाणी पुरवठा व जलनिस्तारण मंडळ	गात्रे [पाणी पुरवठा]	संख्या ६
		३] जी. एस. डी. ए. चा नलिका विहीरी बांधण्याचा कार्यक्रम	विधान विहीरी	संख्या १४७

[ १८२ ]

तक्ता क्रमांक ११.२ पुढे चालू....

१	२	३	४	५
१६]	नगर विकास	१] गलिच्छ वस्ती सुधारणा कार्यक्रम लोकसंख्या	संख्या	४०००
१७]	मागासवर्गीयांचे कल्याण	१] मागासवर्गीय विद्यार्थ्यांना शिक्षण शुल्क व परीक्षा शुल्क देणे [स.क. वि.] विद्यार्थी	संख्या	१८७३
		२] माध्यमिक शाळांमध्ये शिक्षणा-या मागासवर्गीय विद्यार्थ्यांना शिष्य-वृत्त्या देणे [स.क. वि.] विद्यार्थी	संख्या	६२०
		३] विमुक्त जाती व भाटक्या जमाती साठी भारत सरकार शिष्यवृत्ती [स.क. वि.] विद्यार्थी	संख्या	९२३
		४] मागासवर्गीयांच्या वस्तीगृहांना सहाय्यक अनुदान [स.क. वि.] वस्तीगृहे	संख्या	निरंक
		५] मागासवर्गीयांना मंगलौरी कौले जी.आय. शिदस, गवती छप्परे बदलण्यासाठी व्यक्तीगत अर्जा सहाय्य लाभार्थी	संख्या	८८
		६] विमुक्त जाती व भाटक्या जमाती करिता स्वेच्छा संस्थाकडून चाल-विल्या जाणा-या आश्रम शाळा व मुलभूत आश्रमशाळा उघाडणे व त्यांची व्यवस्था राखणे व विकास करणे आश्रमशाळा	संख्या	८
		७] आंतरजातीय विवाहास प्रोत्साहन जोडपे	संख्या	८

[१८३]

तक्ता क्रमांक ११२ पुढे चालू...

१	२	३	४	५
१८]	समाज कल्याण	१] स्त्रियांसाठी पुरस्कृत योजना आणि निराश्रित स्त्रियांसाठी विविध व्यवसायातील व्यावसायिक प्रशिक्षण	लाभार्थी	संख्या ५६
		२] महिला मंडळांना सहाय्यक अनुदान/स्वयंरोजगार योजनेखाली व्यक्तीगत अनुदाने	महिला मंडळे	संख्या ३
		३] ७ वी ते ८ वी पर्यंतच्या शारिरीक दृष्ट्या अपंग विद्यार्थ्यांना शिष्यवृत्त्या	अपंग विद्यार्थी	संख्या २३४

आधार:- जिल्हा नियोजन अधिकारी, बीड.

तक्ता क्रमांक-११.३

बीड जिल्ह्यातील रोजगार हमी योजनेखालील आढेवारी १९९४-९५ या वर्षाकरिता. [ समये लाखात ]

अ. क्र.	जिल्हा/तहसिल	कामाचा प्रकार	नियोजित कामाची संख्या	मंजूर केलेल्या कामाची संख्या	सुरु केलेल्या कामाची संख्या	पूर्ण केलेल्या कामाची संख्या	मध्येच बंद पडलेल्या कामाची संख्या	कामासाठी केलेली तरतूद	कामावर रोजगार झालेला खर्च [मनुष्य दिवस लाखात ]	
१	२	३	४	५	६	७	८	९	१०	११
	जिल्हा बेरीज	१] पाटबंधारे २] जुळणी व मू-विकास ३] वनिकरण ४] रस्ते	१८४० ७९३ २८९ १०३४	१७६ २६० - ९	८३ ६९ ७० ५६	८९ १० - ३१	४०४ - - १३०	१२००.०० २५०.०० ८०.०० ५५०.००	११०४.६५ २१३.११ ६५.७० ५१६.६४	८.६५ १०.०० १२.२९ १९.१४
	एकूण	-	३९५६	४४५	२७८	१३०	५३४	२०८०.००	१९००.१०	५०.०८
	तहसिल									
१]	बीड									
२]	गेवराई									
३]	माजलगांव									
४]	अंबाजोगाई									
५]	केज									
६]	पाटोदा									
७]	आष्टी									
८]	धासूर									
९]	परबी									
	एकूण	-	३९५६	४४५	२७८	१३०	५३४	२०८०.००	१९००.१०	५०.०८

तहसिल निहाय माहिती उपलब्ध नाही

आधार :- जिल्हाधिकारी [ रोजगार हमी योजना ] बीड.

[ १८५ ]

तक्ता क्रमांक ११.४

बीड जिल्ह्यातील रोजगार हमी योजनेखाली घेतलेली कामे, त्यावरील रोजगार व खर्च १९९४-९५ या वर्षाकरिता.

अ. क्र.	महिना/वर्ष	खर्च [समये लाखात ]		मनुष्य दिवस लाखात	रोजगार हमी योजने वरील चालू कामाची संख्या.
		प्रत्यक्ष	संचित		
१	२	३	४	५	६
१	एप्रिल - ९४	१११.४०	-	२.२५	२९५
२	मे - ९४	१११.४५	-	२.२४	२६२
३	जून - ९४	११२.८०	-	२.२७	२४८
४	जुलै - ९४	१३०.२४	-	३.१०	२२७
५	ऑगस्ट - ९४	१३१.२०	-	३.४१	२१६
६	सप्टेंबर - ९४	१३२.१९	-	३.६२	२४७
७	ऑक्टोबर - ९४	१७४.१७	-	४.३३	२८१
८	नोव्हेंबर - ९४	१७५.००	-	४.३०	२८३
९	डिसेंबर - ९४	१७३.००	-	४.३०	३०९
१०	जानेवारी - ९५	२१६.२४	-	६.१२	३१५
११	फेब्रुवारी - ९५	२१०.२७	-	६.०५	३५३
१२	मार्च - ९५	२२२.१४	-	७.०९	२७८
वर्ष १९९४-९५		१९००.१०	-	५०.०८	-

आधार :- जिल्हाधिकारी [ रोजगार हमी योजना ] बीड.



तक्ता क्रमांक ११-५

बीड जिल्ह्यातील पिण्याच्या पाण्याच्या सोयी व टंचाई संबंधी केलेल्या उपाय योजना, १९९४-९५ या वर्षाकरिता.

अ. क्र.	तहसिल	स्कूण गावांची संख्या १९९१ च्या जनगणनेप्रमाणे	गावा खालील वाड्या व वस्त्यांची संख्या	बारमाही पुरेसे पाणी उपलब्ध असलेल्या गावांची संख्या	त्या खालील वाड्या/ वस्त्यांची संख्या	टंचरने पुरवठा होणा-या गावांची संख्या	वाड्या/वस्त्यांची संख्या	टंचरची संख्या
१	२	३	४	५	६	७	८	९
	तहसिल							
१	बीड	२२४	२४६	२०८	२१७	१६	२९	१८
२	गेवराई	१९८	७७	६८३	६४	१५	१३	१४
३	माजलगांव	२०४	२१३	१८४	१९७	२०	१६	१५
४	अंबाजोगाई	१४६	१९	१३१	१२	१६	७	१५
५	केज	१८७	२१६	१७४	२००	१३	१६	२२
६	पाटोदा	१६०	२०७	१५२	१९७	८	१०	११
७	आष्टी	१६१	१५०	१५७	१४७	५	३	६
	स्कूण	१२८०	११२८	११८९	१०३४	९३	९४	१०१

[ १२४ ]

तक्ता क्रमांक ११.५ पुढे चालू.

अ. क्र. तहसिल पिण्याच्या पण्याची टंचाई असलेल्या गावे/वाड्यासाठी केलेली उपाय योजना.

बैल गाडीने पुरवठा होणा-या

इतर साधनांनी पुरवठा होणा-या

गावांची संख्या त्याखालील वाड्या/ वस्त्यांची संख्या बैल गाड्यांची संख्या गावांची संख्या त्याखालील वाड्या/ वस्त्यांची संख्या साधने संख्या द्वारे/पडक्या विहीरी.

१	२	१०	११	१२	१३	१४	१५
	तहसिल						
१	बीड	-	-	-	५	-	५
२	गेवराई	-	-	-	६	५	१२
३	माजगांव	-	-	-	१२	२	१६
४	अंबाजोगाई	-	-	-	७	३	१३
५	केव	-	१	५	२	१	१०
६	पाटोदा	-	-	-	१	-	१
७	आष्टी	-	-	-	१	-	१
	एकूण	-	१	५	४१	११	५८

टीप:- नव निर्मित दोन तहसिलची माहिती उपलब्ध नसल्यामुळे जुन्याच तहसिल प्रमाणे माहिती देण्यात आली आहे.

आधार :- कार्यकारी अभियंता, लघु पाटबंधारे विभाग, जिल्हा परिषद, बीड.

[ १८८ ]

तक्ता क्रमांक ११.६

बीड जिल्हयातील अधिक उत्पादन देणा-या संकरीत व सुधारीत पिकांच्या जाती  
खालील तहसिलनिहाय क्षेत्रा-१९२४-२५ या वर्षाकरिता. [ क्षेत्रा हेक्टरमध्ये ]

अ. क्र.	तहसिल	अधिक उत्पादन देणारी पिके		संकरीत पिके		सुधारीत पिके	
		पिकाचे नांव	क्षेत्रा	पिकाचे नांव	क्षेत्रा	पिकाचे नांव	क्षेत्रा
१	२	३	४	५	६	७	८
१.	बीड	१] भात	३००	१] ज्वारी	६५००	१] ज्वारी	५९०००
		२] गहू	१९००	२] बाजरी	२७५००	-	-
		-	-	३] मका	५५०	-	-
२.	गेवराई	१] भात	१००	१] ज्वारी	५५००	१] ज्वारी	४७५००
		२] गहू	४४००	२] बाजरी	२००००	-	-
		-	-	३] मका	२००	-	-
३.	माजलगांव	१] भात	८००	१] ज्वारी	५०००	१] ज्वारी	२०८००
		२] गहू	३८००	२] बाजरी	१८५००	-	-
		-	-	३] मका	२५०	-	-
४.	अंबाजोगाई	१] भात	१२००	१] ज्वारी	३८०००	१] ज्वारी	३९००
		२] गहू	२०००	२] बाजरी	१३५००	-	-
		-	-	३] मका	६००	-	-
५.	केज	१] भात	९००	१] ज्वारी	२३१००	१] ज्वारी	१३५००
		२] गहू	४०००	२] बाजरी	२४०००	-	-
		-	-	३] मका	८००	-	-
६.	पाटोदा	१] भात	२००	१] ज्वारी	४५००	१] ज्वारी	१०१००
		२] गहू	-	२] बाजरी	२३०००	-	-
		-	-	३] मका	४५०	-	-
७.	आष्टी	१] भात	-	१] ज्वारी	१२००	१] ज्वारी	४०३००
		२] गहू	१३००	२] बाजरी	७०००	-	-
		-	-	३] मका	१५०	-	-
एकूण जिल्हा बेरीज	१] भात	३५००	१] ज्वारी	८३८००	१] ज्वारी	१९५१००	
	२] गहू	१७४००	२] बाजरी	१३३५००	-	-	
	-	-	३] मका	३०००	-	-	

टीप:- नव निर्मित दोन तहसिलची माहिती उपलब्ध नसल्यामुळे जुन्याच तहसिलची माहिती देण्यांत आली आहे.

आधार :- कृषि विकास अधिकारी, जिल्हा परिषद, बीड.

[ १८९ ]

तक्ता क्रमांक ११. ७

बीड जिल्ह्यातील तहसिल निहाय रासायनिक खातांचे वाटप १९९४-९५ या वर्षाकरिता

अ. क्र. जिल्हा/तहसिल रासायनिक खातांचे वाटप [ मे. टन ] शोरा

१	२	३	४	५	६
		नियंत्रित संस्थांकडून	खाजगी संस्थांकडून	एकूण	
१]	बीड	-	-	१६७२०	-
२]	गेवराई	-	-	९६४०	-
३]	माजलगांव	-	-	१४५३०	-
४]	अंबाजोगाई	-	-	१७३८०	-
५]	केज	-	-	८१२०	-
६]	पाटोदा	-	-	५४५०	-
७]	आष्टी	-	-	७७८२	-
	एकूण	-	-	७९६२२	-

टिप:-१] नवनिर्मित दोन तहसिलची माहिती उपलब्ध नसल्यामुळे जुन्याच तहसिल प्रमाणे माहिती देण्यात आली आहे.

२] नियंत्रित संस्थांकडून आणि खाजगी संस्थांकडून खातांचे वाटप अशा वेगवेगळी माहिती उपलब्ध नाही.

आधार:- कृषी विकास अधिकारी, जिल्हा परिषद, बीड.

तक्ता क्रमांक ११.८

बीड जिल्ह्यातील साखर कारखान्याची आकडेवारी १९९४-९५ या वर्षाकरीता.

अ. क्र.	तहसिल/जिल्हा	साखर कारखान्याचे नांव	सहकारी/खाजगी	गळीताची क्षमता प्रति-दिनी [मे. टन]	प्रत्यक्ष झालेले गाळणा [मे. टन]	साखरेचे उत्पादन [मे. टन]
१	२	३	४	५	६	७
१]	बीड	गजानन	सहकारी	१२५०	१८२४२१	१८०४०
२]	गेवराई	जयभावानी	सहकारी	२५००	३६२८४१	३७७५५
३]	माजलगांव	माजलगांव	सहकारी	२५००	४०१२६५	३९१२९
४]	अंबाजोगाई	अंबाजोगाई	सहकारी	२५००	३१८३०९	२८४९६
५]	केज	विखो पाटील	सहकारी	-	-	-
६]	पाटोबा	-	-	-	-	-
७]	आष्टी	कडा	सहकारी	१२५०	१९५६९०	२०३७८
८]	धारूर	-	-	-	-	-
९]	परळी	-	-	-	-	-
एकूण		-	-	१००००	१४६०५२६	१४३६९८

आधार:- कार्यकारी संचालक, सहकारी साखर कारखाने, गजानन, जयभावानी, माजलगांव, अंबाजोगाई, कडा, विखो पाटील.

तक्ता क्रमांक ११.२ सन

बीड जिल्ह्यातील दुग्ध संस्थांची तहसिलनिहाय माहिती १९९४-९५ या वर्षाकरिता.

दुग्ध संघाचे नांव/इतर संस्थांचे नांव	दुग्ध सहकारी संस्थांची संख्या			एकूण गोळा केलेले दुग्ध सभा-			शितगृहांची संख्या	शितगृहांची क्षमता	
	संघ	संस्था	एकूण	सदांची संख्या	एकूण दुग्ध [ "०००" लिटर ]	प्रतिदिन सरासरी [ "०००" लिटर ]		[ "००० " लिटर्समध्ये ]	
१	२	३	४	५	६	७	८	९	
[ एक ] दुग्ध संघ									
१] बीड जिल्हा मध्यवर्ती सहकारी दुग्ध उत्पादक व पुरवठा संघ, म. बीड.	१	-	१	४१८	३५५०	१०	१	१००	[ १९९ ]
२] बीड तालुका दुग्ध उत्पादक व पुरवठा संघ म. बीड.	१	-	१	४०	७१३४	२०	-	-	[ ६२६ ]
३] चिंतामणी गेवराई तालुका सहकारी दुग्ध उत्पादक व पुरवठा संघ, म. गेवराई.	१	-	१	८०	२८१५	६	-	-	
४] सुंदर केज तालुका सहकारी दुग्ध उत्पादक व पुरवठा संघ, म. केज.	१	-	१	६०	३६६३	१०	२	१४	
५] पाटोदा तालुका सहकारी दुग्ध उत्पादक व पुरवठा संघ म. पाटोदा.	१	-	१	९०	८४११	२३	१	६	
६] जाष्टी तालुका दुग्ध उत्पादक व पुरवठा सहकारी संघ, म. जळगांव	१	-	१	९९	१३३६८	३७	२	१०	
एकूण	६	-	६	७८७	३८१४१	१०६	६	१३०	

तकता क्रमांक ११.२ पुढे चालू

	१	२	३	४	५	६	७	८	९
[ दोन ] प्राथमिक दुग्धा व्यावसायिक संस्था									
१] बीड	-	२८७	२८७	२१४६५	-	-	-	-	-
२] गेवराई	-	१३४	१३४	७८८५	-	-	-	-	-
३] माजलगाई	-	२५	२५	५१४५	-	-	-	-	-
४] अंबाजोगाई	-	७८	७८	७१५१	-	-	-	-	-
५] केंज	-	१७६	१७६	११४४२	-	-	-	-	-
६] पाटोदा	-	१७८	१७८	१२०७६	-	-	-	-	-
७] आष्टी	-	२८३	२८३	२०३७१	-	-	-	-	-
८] धारूर	-	२०	२०	१६२९	-	-	-	-	-
९] परळी	-	२९	२९	२३०१	-	-	-	-	-
एकूण	-	१२१०	१२१०	८९४६५	-	-	-	-	-
* एकूण बेरीज [ एक + दोन ]	६	१२१०	१२१६	९०२५२	३८१४१	१०६	६	१३०	

आधार :- सहाय्यक निबंधक, सहकारी संस्था [ दुग्धा शाळा ] बीड.

[ १२२ ]

तक्ता क्रमांक ११.१०

बीड जिल्ह्यातील अवर्षाण प्रवण कार्यक्रमांची प्रगती दर्शविणारी आकडेवारी १९९४-९५ या वर्षाकरिता.

अ. क्र.	विकास शिर्ष	उपलब्ध झालेली आर्थिक तरतूद रु. लाखात	झालेला खर्च सध्या लाखात	खर्चाची टक्केवारी	भौतिक साध्याचा तपशिल				
					बाब	परिमाण	उद्दिष्ट्ये	साध्ये	साध्याची टक्केवारी
१	२	३	४	५	६	७	८	९	१०
१.	कृषि	४३.१६	३६.८०	८५.२६ %	१] नाला बंदींग	संख्या	६३	६३	१०० %
					२] क्षोत्र	हेक्टर	१८९	१८९	१०० %
२.	लघुसिंचन पाटबंधारे	११९.६३	९४.४३	७९.०० %	१] पाझार तलाव	संख्या	११	प्रगतीवर	-
					२] गाव तलाव	संख्या	५१	प्रगतीवर	-
३.	वने व लागवड	४९.४२	४५.२४	९१.५४ %	१] रोपवन	हेक्टर	१०५०	२७२	२६ %
४.	पशुसंवर्धन	१.००	-	-	१] वैरण विकास प्रकल्प	संख्या	३	प्रगतीवर	-
					२] क्षोत्र	हेक्टर	८	प्रगतीवर	-
५.	मत्स्य विकास	-	-	-	१] मत्स्यबीज संवर्धन	लाखात	-	-	-
६.	रेशिम उद्योग	-	-	-	१] तुती लागवडीवर	हेक्टर	-	-	-
					-अनुदान	-	-	-	-
७.	प्रकल्प व्यवस्थापन	५.८०	५.१०	८६.०० %	१] कर्मचारी	संख्या	७	७	१०० %
एकूण		२१९.०१	१८१.५७	८३.५० %					

आधार :- प्रकल्प संचालक, जिल्हा ग्रामीण विकास यंत्रणा, बीड.



[ १९४ ]

तक्ता क्रमांक ११.११

बीड जिल्हयातील एकात्मिक आदिवासी विकास कार्यक्रमांची प्रगती,  
त्यावरील तरतूद, खर्च कार्यक्रमाखाली असणा-या

- १] तालुक्यांची संख्या -  
२] गावांची संख्या -  
३] एकूण लोकसंख्या  
[१९९१ जनगणनेप्रमाणे -  
४] अनुसूचित जमातीची  
लोकसंख्या [१९९१] -

[ स्मये हजारात ]

अ.क्र.	विकास शिर्षक व उपशिर्षक	१९९४-९५	१९९४-९५	टक्केवारी
		साठी झाले-	मध्ये झालेला	
		ली तरतूद	खर्च	
१	२	३	४	५
१.	कृषि व संलग्न सेवा	निरंक	निरंक	निरंक
२.	ग्रामीण विकास	"	"	"
३.	पाटबंधारे व पूर नियंत्रण	"	"	"
४.	विद्युत विकास	"	"	"
५.	उद्योग व खाणकाम	"	"	"
६.	वाहतूक व दळणावळण	"	"	"
७.	सामाजिक आणि सामुहिक सेवा	"	"	"
८.	सामान्य आर्थिक सेवा	"	"	"
९.	एकूण [ एक ते आठ ]	"	"	"
१०.	म्हाडा योजनेखालील तरतूद	"	"	"
११.	न्युकलीयस बजेट	"	"	"

आधार :- जिल्हा नियोजन अधिकारी, बीड.

[ १२५ ]

तक्ता क्रमांक ११.१२

बीड जिल्हयातील वीस कलमी कार्यक्रम १९९४-९५ या वर्षाकरीता.

कलम क्रमांक	बाब	परिमाण	उद्दिष्ट्ये	साध्य
१	२	३	४	५
१]	अ] एकात्मिक ग्रामीण विकास कार्यक्रम	लाभार्थी संख्या	५५००	५५०२
	ब] जवाहर रोजगार योजना	मनुष्य [लाखात]	१६.८४	१३.९४
	क] लघु उद्योग नोंदणी	संख्या	३००	३१०
५]	<u>जमीन सुधारणा</u>			
	अ] अतिरिक्त जमिनीचे वाटप	हेक्टर	निरंक	निरंक
७]	<u>पिण्यासाठी स्वच्छ पाणी</u>			
	खोड्यांना पिण्याचे पाणी पुरविणे	गावे/वाड्या संख्या	१३६	१७५
८]	<u>सर्वांसाठी आरोग्य</u>			
	ड] मुलांची रोग प्रतिकार क्षमता वाढविणे			
	१] डी.पी.टी.	संख्या	४८४००	४८४१०
	२] पोलिओ	संख्या	४८४००	५१५०६
	३] बी.सी.जी.	संख्या	४८४००	५२०९२
९]	<u>आदर्श कुटुंबासाठी दोन मुले हे परिमाण</u>			
	१] कुटुंब नियोजन शास्त्रा क्रिया	संख्या	१३९००	१४४०९
	२] आय. यु. डी.	संख्या	१२९७०	१२०५८
	३] सी. सी. युजर्स	संख्या	३७७३०	३४३३४
	४] ओ.पी. युजर्स	संख्या	११७७०	१०९५६
११]	<u>अनुसूचित जाती / जमातीच्या कुटुंबांना न्याय</u>			
	अ] अनुसूचित जातीच्या कुटुंबांना सहाय्य	संख्या	५४१२	३४४१
	ब] अनुसूचित जमातीच्या कुटुंबांना सहाय्य	संख्या	३५१	१०८९

[ १९६ ]

तक्ता क्रमांक ११.१२ पुढे चालू

१	२	३	४	५
	सर्वसामान्य माणसासाठी	गृह निर्माण		
	अ] घारासाठी			
	जागा देणे	संख्या	-	-
	ब] घर बांधणीसाठी अर्ज सहाय्य	संख्या	-	-
	क] इंदिरा आवास योजना	संख्या	३६७	४२८
	ड] आर्थिक दृष्ट्या दुर्बल घाटकासाठी घर बांधणी	संख्या	-	-
१५]	गलिच्छ वस्ती सुधारणा	लोकसंख्या	४०००	४०००
१६]	वनिकरणासाठी नविन धोरण			
	वन विभाग व सामाजिक वनिकरण विभाग	रोपसंख्या	६०	४६.६७
		लाखात		
१८]	ग्रामकांचे हित रक्षण			
	रास्त भावांची दुकाने उधाडणे	संख्या	१०	८
१९]	खोड्यांसाठी उर्जा कार्यक्रम			
	ब] पंप संचाचे विद्युतीकरण	संख्या	२५४०	३८०९
	क] सुधारित चुली	संख्या	५०००	५५७४
	ड] बायोगॅस संच बसविणे	संख्या	४००	४०२

आधार :- जिल्हा नियोजन अधिकारी, बीड.

[ १२७ ]

तक्ता क्रमांक ११.१३

बीड जिल्ह्यातील विशेष घटक योजना विषयी आढेवारी १९९४-९५

या वर्जाकरीता [ समये लाखात ]

अ. क्र.	मुख्य विकास शिर्षक	उपलब्ध झालेली आर्थिक तरतूद	झालेला खर्च	खर्चाची टक्केवारी
१	२	३	४	५
१.	शिक संवर्धन	२६.२९	२६.२९	१०० %
२.	फलोद्यान	०.०४	०.०४	१०० %
३.	पशुसंवर्धन	०.३०	०.३०	१०० %
४.	मत्स्य विकास	१.४३	१.४३	१०० %
५.	दुग्धा व्यवसाय	०.२८	०.२८	१०० %
६.	सहकार	२.५०	२.५०	१०० %
७.	सामाजिक वनिकरण	३.०७	३.०७	१०० %
८.	एकात्मिक ग्रामीण विकास यंत्रणा	५२.७७	५२.७७	१०० %
९.	जमीन सुधारणा	१.५०	१.५०	१०० %
१०.	लघु पाटबंधारे	-	-	-
११.	विद्युत विकास	३३.००	३३.७१	१०० %
१२.	ग्रामीण व लघु उद्योग	२.६२	२.६३	१०० %
१३.	रस्ते विकास व दळणावळणा	४५.००	४५.००	१०० %
१४.	प्राथमिक शिक्षण	२०.९३	२०.९३	१०० %
१५.	प्रौढ शिक्षण	-	-	-
१६.	तांत्रिक शिक्षण	-	-	-
१७.	ग्रामीण पाणी पुरवठा	१९.७१	१९.७१	१०० %
१८.	समाज कल्याण	१२.४३	१५.६५	१२६ %
१९.	कामगार व कामगार कल्याण	१२.५०	१२.५०	१०० %
एकूण विशेष घटक योजना		२३५.०७	२३९.०१	१०२ %
एकूण केंद्रीय सहाय्य		६०.३४	६०.३४	१०० %
एकूण विशेष घटक योजना व केंद्रीय सहाय्य योजना		२९५.४१	२९९.३५	१०१ %

आधार :- जिल्हा समाज कल्याण अधिकारी, बीड.

तक्ता क्रमांक ११.१४

बीड जिल्ह्यातील स्थानिक विकास कार्यक्रमाची प्रगती १९९४-९५ या वर्षाकरिता.

[ समये हजारात ]

अ. क्र.	विधानसभा मतदार संघाचे नांव	मतदार संघाला मतदार संघाचे मंजूर तरतूद	मंजूर कामांची संख्या			मंजूर कामांची अंदाजीत किंमत	संदर्भ वर्षात झालेला एकूण खर्च
			जुनी [ अपूर्ण ] कामे	संदर्भ वर्षातील नविन कामे.	एकूण		
१	२	३	४	५	६	७	८
१.	बीड	४०००	२५	५३	७८	६२०१	२१८४
२.	गेवराई	४०००	१९	५७	७६	६२४६	४३७४
३.	माजलगांव	४०००	४०	३९	७९	४९८९	४४४९
४.	रेणापूर	२६००	१६	२३	४२	३१२४	२२०८
५.	केज	४०००	४२	९७	१३९	७९९८	४०६९
६.	चौसाळा	४०००	२४	२१	४५	३७६९	१९५१
७.	आष्टी	४०००	२२	८१	१०३	७६१२	३३२१
एकूण		२६६००	१९१	३७१	५६२	३९९३९	२२५५६

आधार :- जिल्हा नियोजन अधिकारी, बीड.

तक्ता क्रमांक १२. १

बीड जिल्हयातील निवडक शेतीमालाच्या सरासरी घाऊक किंमती, १९९४-९५ या वर्षाकरिता.

[प्रति क्विंटल मुल्य स्मयात]

मालाचे वर्णन	प्रकार	वर्षा-१९९४-९५														मागील
		एप्रिल १९९४	मे १९९४	जून १९९४	जुलै १९९४	ऑगस्ट १९९४	सप्टेंबर १९९४	ऑक्टो- बर १९९४	नोव्हें- बर १९९४	डिसेंबर १९९४	जानेवारी १९९५	फेब्रुवारी १९९५	मार्च १९९५	सरासरी १९९४-९५	वर्षाची सरासरी [१९९३-९४]	
१	२	३	४	५	६	७	८	९	१०	११	१२	१३	१४	१५	१६	
१. गहू	क. सेना	५८७	५७३	५५०	५७४	५२४	५४३	५२७	५४	५८७	५७९	५७०	५६४	५६०	५०५	
	गहू लाल	-	-	-	-	-	-	-	-	-	-	-	-	-	-	
२. ज्वारी	गावरान	६२७	६५१	६१४	६३३	५८४	५९२	४५७	४७४	५२२	६१७	५८४	५८६	५७८	३७६	
	ज्वारी संकरीत	३७७	३९३	४५४	४६६	४४७	४४४	३८२	४०५	४१६	४६३	४६८	४४९	४३०	२०२	
३. बाजरी	गावरान	५०८	४९५	४९३	५००	४७८	४५६	३९९	४४७	४७१	५१७	४८६	४३८	४७४	३७३	
	बाजरी संकरीत	४५०	४३०	४०५	४६०	४१०	४००	३९५	४२५	४५७	४०९	४२६	४९८	४३०	२८१	
४. मका	घांढरी	४११	-	४५०	-	४९०	३१६	३३४	३४५	४००	४३०	-	-	३९७	२४३	
५. तूर	घांढरी	१०८८	१०१३	१२८१	१३८५	१२८९	१३५३	१३८०	१४२८	१८७४	१६८०	१६०५	१६४६	१४१९	९२५	
६. हरभारा	पिवळा	८४४	७८२	७६०	७८२	७३४	६६१	१२३४	११९	१०६३	१०२६	९३४	८८८	९०६	१०९४	
७. उडीद	काळा	१४००	-	१३००	१४५०	-	१२५५	१२६६	१३००	१४११	१३६२	१०७०	९९५	१२८१	६१६	
८. मूग	हिरवा	-	-	१२३१	९२५	१३२१	१२९३	१०४४	९९४	१०४८	११५१	११७०	९००	११०८	९१३	
९. गुळ	पिवळा	६१५	५७६	५७५	६५०	६५१	८५२	८३०	७५५	७७३	७२६	६८६	६२१	६९३	८८७	
१०. मूडूमूग	-	१४०९	१२७३	१३२२	१३९६	१२४९	१२६१	१०५७	११४५	१२२८	१३३०	१३६३	१३८१	१२७६	१०२७	
११. करडई	-	९५४	९३८	९२४	१०९८	१०९१	१०४३	१०२४	९९६	१०१०	११०५	१०३०	९७९	१०१८	८४९	
१२. जवस	-	११९७	११६४	११९७	१३२५	१२११	१३०६	१११३	११६३	-	१२९९	११५०	१२५२	१२१६	१०५१	
१३. तीळ	-	-	२७०४	२५१५	-	-	२१८०	१५९७	१७३३	१९६६	२३००	२२८३	२५५०	२१९२	१४०६	

आधार:- बीड जिल्हयातील सर्व कृषि उत्पन्न बाजार समित्या.

तक्ता क्रमांक १२.२

बीड जिल्हा मुख्यालयाच्या महत्वाच्या सरासरी किरकोळ किंमती १९९४ या वर्षाकरिता.

[ मूल्य समये पेशात ]

मालाचे नांव	गुणवत्ता व प्रकार	परिमाण	मासिक सरासरी किरकोळ किंमती						
			जानेवारी	फेब्रुवारी	मार्च	एप्रिल	मे	जून	जुलै
१	२	३	४	५	६	७	८	९	१०
१. तांदुळ[उत्तम]	अमृतसर	किलो	८.५०	९.००	९.००	९.००	११.००	११.५०	१०.४८
२. तांदुळ	मध्यम	किलो	७.५०	८.००	८.००	८.००	८.७५	९.००	९.००
३. तांदुळ	स्व. धा. दु.	किलो	६.००	७.४५	७.९०	७.९०	७.९०	७.९०	७.९०
४. गहू [खु. बा]	कल्याण सोना	किलो	६.५०	६.९०	५.९०	५.४५	५.६५	५.५०	५.५०
५. गहू	स्व. धा. दु.	किलो	४.२५	४.८०	५.००	५.००	५.००	५.००	५.००
६. ज्वारी	गावरान	"	४.३०	४.७०	४.९०	५.००	५.०५	४.४०	४.६०
७. बाजरी	-	"	४.००	४.००	४.००	४.००	४.००	४.००	४.००
८. हरभरा	आखळा	"	१६.००	१४.००	१२.००	१२.२०	१३.००	१३.००	१३.००
९. तुरडाळ	-	"	१९.००	१८.२५	१७.२५	१७.४०	१७.००	१७.५०	१९.००
१०. चनाडाळ	-	"	१०.००	१८.७५	१५.५०	१५.००	१५.००	१५.००	१६.४०
११. मुगडाळ	-	"	१७.००	१७.७५	१८.००	१९.२०	१९.२५	१८.५७	१८.४०
१२. उडीदडाळ	-	"	१४.००	१३.७५	१४.२५	१८.८०	१९.२५	१८.५०	१८.८०
१३. मसूरडाळ	-	"	१२.००	१२.००	१२.००	१२.४०	१४.००	१४.००	१४.४०
साखर व गुळ									
१४. साखर	खु. बा	"	१३.२५	१३.५०	१३.५०	१३.८०	१५.३०	१५.५०	१४.७५
१५. साखर	स्व. धा. दु.	"	८.३०	८.८०	९.०५	९.०५	९.०५	९.०५	९.०५

[ १०० ]

तक्ता क्रमांक १२.२ पुढे चालू

मालाचे नांव	गुणावत्ता व प्रकार	परिमाण	मासिक सरासरी किरकोळ किंमती						मागील वर्षाची सरासरी [१९९३]
			ऑगस्ट	सप्टेंबर	ऑक्टोबर	नोव्हेंबर	डिसेंबर	सरासरी [१९९४]	
१	२	३	११	१२	१३	१४	१५	१६	१७
१. तांदुळ [उत्तम]	अमृतसर	किलो	१२.००	१२.००	१२.००	१२.००	१२.२०	१०.७२	८.१५
२. तांदुळ	मध्यम	"	९.००	९.००	९.००	९.००	९.२०	८.६२	७.४५
३. तांदुळ	स्व. धा. दु	"	७.९०	७.९०	७.९०	७.९०	७.९०	७.७०	५.९६
४. गहू [खु. बा]	कल्याण सोना	"	६.००	६.२०	६.४०	६.५०	६.५०	६.०८	५.६९
५. गहू	स्व. धा. दु	"	५.००	५.००	५.४२	५.००	५.००	४.९५	४.१७
६. ज्वारी	गोवरान	"	५.००	५.००	५.२५	५.६५	५.६०	४.९५	४.०८
७. बाजरी	"	"	४.१५	४.५०	४.६५	४.५०	४.७०	४.२१	२.३४
८. हरभारा	आढळा	"	१४.००	१५.००	१५.००	१५.२५	१५.००	१३.९५	११.२८
९. तूरडाळ	"	"	१९.२५	२०.००	२०.२५	२०.००	२०.००	१८.७४	१८.०५
१०. चणेडाळ	"	"	१९.००	१९.४०	२०.००	१९.२५	१८.६०	१७.६६	१४.५२
११. मुगडाळ	"	"	१८.००	१८.००	२१.००	२२.००	२१.२०	१९.०३	१६.००
१२. उडीदडाळ	"	"	१९.५०	२०.००	२३.००	२६.७५	२९.६०	१९.६८	१३.२३
१३. मसूरडाळ	"	"	१५.००	१५.००	१५.००	१५.००	१६.००	१३.९०	१२.१३
<u>साखर व गुळ</u>									
१४. साखर	खु. बा	"	१३.९०	१४.५०	१४.००	१३.१५	१३.४०	१४.०५	११.०४
१५. साखर	स्व. धा. दु	"	९.०५	९.०५	९.०५	९.०५	९.०५	८.९७	८.१०

[ २०१ ]



तक्ता क्रमांक १२.२ पुढे चालू

१	२	३	४	५	६	७	८	९	१०
<u>तेल व छानिजे</u>							३७.५०		
१६.	झुईमूंग तेल	-	किलो	३२.७५	३२.७५	३३.००	३७.००	३७.००	३८.४०
१७.	वनस्पती तूप	-	"	३५.७५	३५.७५	३६.००	३८.००	४०.००	४०.००
१८.	दुधा	म्हशीचे	लिटर	८.००	८.५०	९.००	९.००	९.५०	१०.००
१९.	मांस	बक-याचे	किलो	५२.००	५२.००	५२.००	५२.००	५२.००	५२.००
२०.	मासे	ताजे	"	४०.००	४०.००	४०.००	४०.००	४०.००	३८.००
२१.	अंडी	कोंबड्याची	डझान	१५.००	१५.००	१५.००	१२.६०	१२.६०	१६.०८
<u>मसाल्याचे पदार्थ:</u>									
२२.	मीठ	खाडे	किलो	१.५०	१.५०	१.५०	१.५०	१.५०	१.५०
२३.	मिरची	सुकी	"	२०.००	२२.००	२३.५०	२८.८०	३०.५०	२४.००
२४.	हळद	पावडर	"	४०.००	४०.००	४०.००	४०.००	४०.००	४०.००
<u>भाजीपाला</u>									
२५.	बटाटे	-	"	४.००	४.००	४.००	४.००	४.७५	५.००
२६.	कांदे	-	"	४.५०	३.७५	३.००	२.००	२.००	२.००
२७.	केळी	-	डझान	५.००	५.००	५.००	५.००	६.००	५.६०

[ १०१ ]

तक्ता क्रमांक १२.२ पुढे चालू

१	२	३	११	१२	१३	१४	१५	१६	१७	
<u>तेल व खाण्णज</u>										
१६.	भूईमुग तेल	-	किलो	३९.७५	४०.००	३९.००	३८.००	३८.२०	३६.९५	३३.२५
१७.	वनस्पती तूप	-	"	४०.००	४२.००	४०.००	४०.००	४२.००	३९.१३	३५.८९
१८.	दुधा	म्हशीचे	लिटर	१०.००	१०.००	१०.००	१०.००	१०.००	९.५०	८.००
<u>मांस व मासे</u>										
१९.	मांस	बक-याचे	किलो	५२.००	५२.००	५२.००	५६.००	६०.००	५३.००	४९.००
२०.	मासे	ताजे	"	३०.००	३०.००	३५.००	४०.००	४०.००	३७.७५	३७.१७
२१.	अंडी	कॉबड्याची	" डझन	१४.२५	१३.२०	१५.००	१६.८०	१७.५०	१४.६७	१३.७५
<u>मताल्याचे पदार्थ</u>										
२२.	मीठ	खडे	किलो	१.५०	१.५०	१.५०	१.५०	१.५०	१.५०	१.५०
२३.	मिरची	सुकी	"	२४.५०	२९.४०	३६.००	३६.५०	३९.२०	२८.४५	२२.७३
२४.	हळद	पावडर	"	४०.००	४०.००	४०.००	४०.००	४०.००	४०.००	४०.००
<u>भाजीपाला</u>										
२५.	बटाटे	-	"	५.००	५.००	५.००	५.००	५.००	४.६५	४.९८
२६.	कांदे	-	"	३.००	३.००	३.२५	४.००	४.००	२.९६	३.३५
२७.	केळी	-	डझन	५.००	५.००	५.००	५.००	५.००	५.१३	४.७१

[ २०९ ]

तक्ता क्रमांक १२.२ पुढे चालू

१	२	३	४	५	६	७	८	९	१०	
<u>पेय</u>										
२८.	गहापत्ती	-	किलो	८३.५०	८३.५०	८३.५०	८३.५०	८४.७५	८३.००	८०.००
२९.	कॉफीपुड	-	"-	६२.००	६३.१०	६३.५०	६३.५०	६३.५०	६३.३०	६३.५०
<u>जळणा, वीज व दिवाबत्ती</u>										
३०.	रॉकेल	-	लिटर	३.५०	३.२५	२.९५	२.९९	२.९९	२.९९	२.९९
३१.	कोळसा	-	४० किलो	१२०.००	१२०.००	१२०.००	१२०.००	१२०.००	१२०.००	१२०.००
३२.	जळवू लाकूड	-	"-	४०.००	४०.००	४०.००	४०.००	४०.००	४०.००	४०.००
<u>कपडा</u>										
३३.	पोलक्याचे कापड	-	मिटर	३०.००	३०.००	३०.००	३०.००	३०.००	३०.००	३०.००
३४.	सद-याचे कापड	-	"-	३०.००	३०.००	३०.००	३०.००	३०.००	३०.००	३०.००
३५.	साडी	-	१ नग	८०.००	८०.००	८०.००	८०.००	८०.००	८०.००	८०.००
<u>भांडी</u>										
३६.	पितळेची	-	किलो	१३०.००	१३०.००	१३०.००	१३०.००	१३०.००	१३०.००	१३०.००
३७.	स्टील धाळी	-	"-	१२०.००	१२०.००	१२०.००	१२०.००	१२०.००	१२०.००	१२०.००

तक्ता क्रमांक १२.२ पुढे चालू

१	२	३	११	१२	१३	१४	१५	१६	१७
<u>पेय</u>		किलो	८४.००						
२८. चहापत्ती	-		८४.००	८१.६०	८१.००	८१.००	८१.००	८२.५३	८०.७१
२९. कॉफीपुड	-	"	८०.००	११०.००	११०.००	११०.००	११६.००	८०.७०	५३.५४
<u>जळण, विज व दिवाबत्ती</u>									
३०. रॉकेल	-	लिटर	२.९९	२.९९	२.९९	२.९९	२.९९	३.०५	२.८३
३१. बोबसा	-	४० किलो	१२०.००	१२०.००	१२०.००	१२०.००	१२०.००	१२०.००	१२०.००
३२. ज्हावू लाकूड	-	४० किलो	४०.००	४०.००	४०.००	४०.००	४०.००	४०.००	४०.००
<u>कपडा</u>									
३३. पोलव्याचे	-	मिटर	३०.००	३०.००	३०.००	३०.००	३०.००	३०.००	२६.००
<u>कपड</u>									
३४. सद-याचे कापड	-	"	३०.००	३०.००	३०.००	३०.००	३०.००	३०.००	३०.००
३५. साडी	-	१ नग	८०.००	८०.००	८०.००	८०.००	८०.००	८०.००	७८.४२
<u>भांडी</u>									
३६. पितळेची	-	किलो	१३०.००	१३०.००	१३०.००	१३०.००	१३०.००	१३०.००	१२८.६७
३७. स्टील धाळी	-	"	१२०.००	१२०.००	१२०.००	१२०.००	१२०.००	१२०.००	११५.८३

[ २०५ ]

तक्ता क्रमांक १२.२ पुढे चालू

१	२	३	४	५	६	७	८	९	१०
<u>वापरातील संकीर्ण वस्तु</u>									
३८.	धुण्याचा साबणा ५०१ बार	१ नग	१०.००	१०.००	१०.४५	१०.६०	१०.६०	१०.६०	१०.६०
३९.	प्रसाधानाचा साबणा लक्ष वडी	"	५.७५	५.७५	५.९०	६.००	६.००	६.००	६.००
४०.	पान खाण्याचे	१०० नग	५.७५	६.००	६.००	६.००	५.७५	६.००	६.००
४१.	सुपारी	- किलो	१२०.००	११५.००	१०८.७५	१०५.००	१०५.००	१०५.००	१०५.००
४२.	तंबाखू	"	२४.००	२४.००	२४.००	२४.००	२४.००	२४.००	२४.००
४३.	बिडी	२५ नग	२.२५	२.२५	२.२५	२.२५	२.२५	२.५०	२.५०
४४.	सिगारेट	ब्रिस्टॉल १० नग	-	-	-	-	-	-	-
४५.	केश तेल	मध्यम १ नग	१३.००	१३.००	१३.००	१३.००	१३.००	१३.००	१३.००
	बाटली								

तदता क्रमांक १२.२ पुढे चालू

१	२	३	११	१२	१३	१४	१५	१६	१७	
<u>वापरातील संकीर्ण वस्तु</u>										
३८.	धुण्याचा साबण	५०१ बार	१ नग	११.२०	११.२०	११.२०	११.२०	११.६०	१०.७७	१०.००
३९.	प्रसाधनाचा लक्स वडी साबण		१ नग	६.००	६.००	६.१५	६.३०	६.३०	६.०१	५.५७
४०.	पान खाण्याचे		१०० नग	६.००	६.००	६.००	६.००	६.८०	६.०३	६.२३
४१.	सुपारी		किलो	११०.००	११०.००	११५.००	१२०.००	१२०.००	१११.५६	१०२.८८
४२.	तंबाखू		"	२४.००	२४.००	२४.००	३०.००	३०.००	२५.००	२४.००
४३.	बिडी		२५ नग	२.५०	२.५०	२.५०	२.५०	२.५०	२.४०	२.३७
४४.	सिगारेट	ब्रिस्टॉल	१० नग	-	-	-	-	-	-	५.६०
४५.	केशतेल	मध्यम बाटली	१ नग	१३.००	१३.००	१३.००	१३.००	१३.००	१३.००	१४.५१

[ १०९ ]

आधार :- जिल्हा सांख्यिकी अधिकारी, बीड.

तक्ता क्रमांक १२.३

नांदेड केंद्रातील कामगारांचे ग्राहक मुल्य निर्देशांक.

[ पायाभूत वर्ष १९८२-१०० ]

अ. क्र. महिना व वर्ष

गट निर्देशांक

१	२	३	४	५	६	७	८	९
		अन्न	पान, सुपारी तंबाखू	इंधन व दिवाबत्ती	घारबांधणी	कापड, बिछाना व पादशाणी	संकीर्ण	सर्वसाधारण निर्देशांक.
१.	एप्रिल - ९४	२७९	३९१	२८०	२००	२५७	३२०	२८१
२.	मे - ९४	२८६	३९१	२८०	२००	२६१	३२३	२८६
३.	जून - ९४	२८८	३९१	२८०	२००	२६१	३३५	२९०
४.	जुलै - ९४	२९०	३९१	२८०	२०१	२७२	३३६	२९२
५.	ऑगस्ट - ९४	२९०	३९६	२८०	२०१	२७२	३३६	२९२
६.	सप्टेंबर - ९४	२८९	३९६	२८०	२०१	२७२	३३६	२९१
७.	ऑक्टोबर - ९४	२९६	३९६	२८२	२०१	२७५	३३७	२९६
८.	नोव्हेंबर - ९४	२९९	३९७	२८२	२०१	२७५	३४२	२९९
९.	डिसेंबर - ९४	३०५	३९८	२८२	२०१	२५५	३३९	३००
१०.	जानेवारी - ९५	३१२	४२३	२८२	२०८	२५९	३४६	३०७
११.	फेब्रुवारी - ९५	३२२	४२३	२८२	२०८	२५९	३४६	३१३
१२.	मार्च - ९५	३१०	४२३	२८२	२०८	२९२	३४६	३१५
वार्षिक सरासरी		२९८	४०१	२८१	२०२	२६७	३३६	२९६

[ २०६ ]

आधार :- कामगार आयुक्तांचे कार्यालय, मुंबई

[ २०९ ]

तपता क्रमांक १३.१

बीड जिल्ह्यातील पोलीस दलांची एकूण संख्या १९९४-९५ या वर्षाकरिता.

अ. क्र.	बाब	सन १९९४-९५
१	२	३
१]	<u>पोलीस दलांची संख्या</u>	
	अ) पोलीस उप महा निरीक्षक [ वर्ग - १ ]	-
	ब) पोलीस अधिकाक	१
	क) सहाय्यक पोलीस अधिकाक	-
	ड) पोलीस उप अधिकाक	४
	इ) पोलीस निरीक्षक	१०
	ई) पोलीस उप निरीक्षक	६२
	फ) पोलीस जमादार [ अ. रस. आय. ]	७३
	ग) पोलीस हवालदार	२९२
	ड) पोलीस शिपाई	१०७४
	<u>एकूण पोलीस दलांची संख्या</u>	<u>१५१६</u>
२]	पोलीस ठाणी	२२
३]	आऊट पोस्ट	१३
४]	सब पोस्ट [ चौक्या ]	९
५]	लॉक - अप्स	२०
६]	पोलीस ठाणे, आऊट पोस्ट व सब पोस्ट आदींची सोय असलेली गावे व शहरे	३४
७]	पोलीस दलाचा एकूण खर्च [ समये लाखात ]	६५०

आधार :- जिल्हा पोलीस अधिकाक, बीड.



तक्ता क्रमांक १३.२

बीड जिल्ह्यातील गुन्ह्यासंबंधी आकडेवारी १९९४-९५ या वर्षाकरीता

अ. क्र.	गुन्ह्याचा प्रकार	प्रकरणांची संख्या	चौकशी चालू असलेली प्रकरणे	मागील वर्षाची चौकशी चालू असलेली प्रकरणे	न्यायालयात करण्यासाठी प्रविष्ट केलेली प्रकरणे	न्यायालयाने काढून टाकलेली व जाहीर दिलेली प्रकरणे	निर्दोषी म्हणून सोडलेली व प्रकरणे	दोषी असलेली प्रकरणे	वर्षाच्या शेवटी न्यायालयात प्रलंबित प्रकरणे
१	२	३	४	५	६	७	८	९	१०
१.	दखलपत्रा गुन्ह्यात मदत करणे	-	-	-	-	-	-	-	-
२.	दखलपत्रा गुन्ह्याबाबत कट करणे	२३६	३१	१२३२	२०४	१२	१६६	५	१२५३
३.	सार्वजनिक शांतता, सुरक्षितता व न्याय बाबत गुन्हे	-	-	-	-	-	-	-	-
४.	व्यक्ती विषायक गंभीर गुन्हे	८२	३१	४४१	६८	२	६१	११	४३५
५.	व्यक्ती आणि मालमत्ता विषायक किंवा फक्त मालमत्ता विषायक गंभीर गुन्हे	१५३	४२	४४३	६२	-	४२	२	४६६
६.	व्यक्ती विषायक किरकोळ गुन्हे	१५५२	८७	४५५१	१५०१	३६४	७११	५७	४९२०
७.	मालमत्ता विषायक किरकोळ गुन्हे	६३४	१११	२०२३	१९१	१५	९८	१७	२०८४
८.	वर न नोंदलेले इंडियन पिन्ल कोड खालील इतर गुन्हे	१२२०	१३२	४६२१	८२२	९३	५०६	६९	४७७५
स्कूण १ ते ८		३८७७	४३४	१३३११	२८४८	४८६	१५८४	१६१	१३९२८

[ २१० ]

तक्ता क्रमांक १३.२ पुढे चालू

१	२	३	४	५	६	७	८	९	१०
<u>९ वर नमुद न केलेले इतर गुन्हे</u>									
अ] विशेष किंवा स्थानिक कायद्याखालील दखलपात्र ठरलेले गुन्हे									
		१९८७	२३१	१२२५०	१८४५	२०७	१३३०	२०१	१२३५७
ब] बी. एच. ओ. आर. १९४७ च्या कायद्याखालील गुन्हे									
		-	-	-	-	-	-	-	-
<u>सूचा १ ते ८ व ९ [अ-ब]</u>		५८६४	१३६५	२५५६१	४६९३	६९३	२९१४	३६२	२६२८५

आधार :- जिल्हा पोलीस अधिकांक, बीड.

[ २१२ ]  
तदता क्रमांक १३३

बीड जिल्हयातील तुरुंगात दाखल केलेले गुन्हेगार १९९४-९५ या वर्षाकरिता.

अ. क्र.	बाब	वर्ष १९९४ - ९५		
		पुरुषा	स्त्रिया	एकूण
१	२	३	४	५
१.	रेल्वे अधिनियम	-	-	-
२.	मुंबई पोलीस अधिनियम	४०	-	४०
३.	मुंबई दारुबंदी अधिनियम	३	-	३
४.	क्रिमिनल प्रोसिजर कोड अधिनियम	-	-	-
५.	आरफोडी आणि चौरी	१५	-	१५
६.	छोटे दस्तऐवज व फसवणूक	-	-	-
७.	खून	२०	४	२४
८.	डाके व दरोडे	३०	-	३०
९.	हल्ला व दुखापत	२	-	२
१०.	फूस लावून पळवणे व बलात्कार	-	-	-
११.	लष्करी गुन्हे	-	-	-
१२.	इतर गुन्हे	६०	२	६२
एकूण		१७०	६	१७६

आधार :- जिल्हा कारागृह, बीड.

बीड जिल्ह्यातील तुलगात दांडोल झालेल्या गुन्हेगारांचे वयोगटानुसार व शैक्षणिक पात्रांनुसार वर्गीकरण १९९४-९५ या वर्षाकरिता.

अ.क्र.	धाब	वर्ष १९९४-९५		
		पुरुषा	स्त्रिया	एकूण
१	२	३	४	५
१]	<u>१८ वर्षाखालील</u>			
	१.१ अशिक्षित	-	-	-
	१.२ अशिक्षित फक्त वाचता येणारे	-	-	-
	१.३ वाचता व लिहीता येणारे	-	-	-
२]	<u>१८ ते २१ वर्ष</u>			
	२.१ अशिक्षित	६	१	७
	२.२ अशिक्षित फक्त वाचता येणारे	-	-	-
	२.३ वाचता व लिहीता येणारे	१५	-	१५
३]	<u>२२ ते ३० वर्ष</u>			
	३.१ अशिक्षित	२०	४	२४
	३.२ अशिक्षित फक्त वाचता येणारे	-	-	-
	३.३ वाचता व लिहीता येणारे	३०	-	३०
४]	<u>३१ ते ४० वर्ष</u>			
	४.१ अशिक्षित	३०	१	३१
	४.२ अशिक्षित फक्त वाचता येणारे	-	-	-
	४.३ वाचता व लिहीता येणारे	२५	-	२५
५]	<u>४१ ते ६० वर्ष</u>			
	५.१ अशिक्षित	२०	-	२०
	५.२ अशिक्षित फक्त वाचता येणारे	-	-	-
	५.३ वाचता व लिहीता येणारे	१५	-	१५
६]	<u>६१ वर्षांवरील</u>			
	६.१ अशिक्षित	४	-	४
	६.२ अशिक्षित फक्त वाचता येणारे	-	-	-
	६.३ वाचता व लिहीता येणारे	५	-	५
७]	<u>एकूण</u>			
	७.१ अशिक्षित	८०	६	८६
	७.२ अशिक्षित फक्त वाचता येणारे	-	-	-
	७.३ वाचता व लिहीता येणारे	९०	-	९०

आधार :- जिल्हा कारागृह, बीड.

तक्ता क्रमांक १३.५

बीड जिल्ह्यातील दिवाणी व फौजदारी न्यायालयात निकालात काढलेली कामे १९९५ या वर्षाकरिता.

वर्ष	दिवाणी				फौजदारी			
	मुळ		अपील		मुळ		अपील	
	नियमित	संकीर्ण	नियमित	संकीर्ण	नियमित	संकीर्ण	नियमित	संकीर्ण
१	२	३	४	५	६	७	८	९
१९९४	४५०२	२६३४	३४९	२२७	११८६३	३९९५	४२	२०३

[ २१४ ]

आधार :- जिल्हा व सत्र न्यायालय, बीड.

तक्ता क्रमांक १४.१

बीड जिल्हयातील बँक कार्यालये, वर्गीकृत बँकाची संख्या, ठेवी व कर्ज १९९४-९५ या वर्षाकरिता.

अ.क्र.	जिल्हा/तहसिल	बँकाची कार्यालये असलेली गावे व शहरे	बँकेतील कर्मचा-यांची संख्या	वर्गीकृत बँका संख्या	वर्गीकृत बँकाची शाखा कार्यालये	वर्गीकृत बँकाच्या ठेवी [समये लाखात]	वर्गीकृत बँकाच्या आगाऊ रकमा [समये लाखात]	सहकारी बँका व त्यांच्या शाखा	बँकाची संख्या	शाखांची संख्या
१	२	३	४	५	६	७	८	९[अ]	१०[ब]	
	जिल्हा बेरीज	१००	८३२	८	१०१	२५१०३	२५१६५	२	७९	
	तहसिल									
१.	बीड	११	१९३	५	१४	५६२२	४०३०	२	१३	
२.	गेवराई	१५	९३	५	१६	३०७५	४२२५	२	१३	
३.	माजलगांव	१६	८१	३	१३	३८३८	३४१४	२	१२	
४.	अंबाजोगाई	१४	२३१	६	१९	४४८४	४०६४	२	१२	
५.	केज	१५	८७	५	१६	२८६६	३४८५	२	१०	
६.	पाटोदा	११	५१	३	८	२७९४	२८२५	२	७	
७.	आष्टी	१८	९६	४	१५	३२२४	३०७२	२	१२	

- टीप:- १] नवनिर्मित धारूर व परळी या दोन तहसिलची माहिती उपलब्ध नसल्यामुळे जुन्या तहसिल प्रमाणे माहिती देण्यात आली आहे.
- २] स्तंभ क्रमांक ५ व ९ तहसिल निहाय संख्या म्हणजे त्या तहसिल मधील शाखांची संख्या नाही तर बँकांची संख्या आहे.
- ३] तसेच जिल्हयातील बँकाची संख्या म्हणजे तहसिलमधील बँकाच्या संख्येची बेरीज नसून जिल्हयातील एकूण बँकाची संख्या आहे.

आधार :- अग्रणी बँक अधिकारी, स्टेट बँक ऑफ इंडिया, बीड.

तक्ता क्रमांक १४.२

क्र.सं.	जिल्हा	विवरण	वर्ग	विवरण	विवरण
१	बीड	जिल्ह्यातील संयुक्त भांडवली संस्था ३१ मार्च १९९४ या रोजीची स्थिती	सार्वजनिक	साधारण	व्यवहार बाबत उद्योग मंत्रालय, भारत सरकार, नवी दिल्ली
२	बीड	भांडवल असलेल्या मर्यादीत संस्था	सार्वजनिक	साधारण	व्यवहार बाबत उद्योग मंत्रालय, भारत सरकार, नवी दिल्ली
३	बीड	भांडवली	सार्वजनिक	साधारण	व्यवहार बाबत उद्योग मंत्रालय, भारत सरकार, नवी दिल्ली
४	बीड	भांडवली	सार्वजनिक	साधारण	व्यवहार बाबत उद्योग मंत्रालय, भारत सरकार, नवी दिल्ली
५	बीड	भांडवली	सार्वजनिक	साधारण	व्यवहार बाबत उद्योग मंत्रालय, भारत सरकार, नवी दिल्ली
६	बीड	भांडवली	सार्वजनिक	साधारण	व्यवहार बाबत उद्योग मंत्रालय, भारत सरकार, नवी दिल्ली
७	बीड	भांडवली	सार्वजनिक	साधारण	व्यवहार बाबत उद्योग मंत्रालय, भारत सरकार, नवी दिल्ली
८	बीड	भांडवली	सार्वजनिक	साधारण	व्यवहार बाबत उद्योग मंत्रालय, भारत सरकार, नवी दिल्ली
९	बीड	भांडवली	सार्वजनिक	साधारण	व्यवहार बाबत उद्योग मंत्रालय, भारत सरकार, नवी दिल्ली
१०	बीड	भांडवली	सार्वजनिक	साधारण	व्यवहार बाबत उद्योग मंत्रालय, भारत सरकार, नवी दिल्ली

[ ३१६ ]

[ [२१७ ] ]

तक्ता क्रमांक १४.३

बीड जिल्ह्यातील उतरविलेल्या विमा पत्रांची संख्या व विम्याची रक्कम  
१९९४-९५ या वर्षाकरिता.

अ. क्र.	बाब	परिमण	वर्ष
			१९९४-९५
१	२	३	४
१.	शाखा	संख्या	३
२.	उतरविलेली विमापत्रे	संख्या	१५९९१
३.	व्यपगत विमापत्रे [ २१७ ]	संख्या	९८७१
४.	विम्याची रक्कम	समये हजारात	८२४१५८

बीड जिल्ह्यातील उतरविलेल्या विमा पत्रांची संख्या व विम्याची रक्कम  
१९९४-९५ या वर्षाकरिता.

आधार :- शाखा प्रबंधक, भारतीय जीवन विमा निगम  
बीड/ अंधाजोगाई / मीजगांव. वर्ष



तक्ता क्रमांक १५.१.

बीड जिल्हयातील चिऱापट गृहाविषयी आकडेवारी १९९४-९५ या वर्षाकरिता.

अ. क्र.	जिल्हा/तहसिल	कायम स्वस्माची चिऱापट गृहे		फिरती चिऱापट गृहे		व्हिडीओ गृहे		वसूल केलेला करमणूक कर [ रुपये ]
		संख्या	प्रत्येक खोळासाठी असलेली आसन क्षमता.	संख्या	प्रत्येक खोळासाठी असलेली आसन क्षमता.	संख्या	प्रत्येक खोळासाठी असलेली आसन क्षमता.	
१	२	३	४	५	६	७	८	९
१	बीड	४	३३७४	१	१००	४	३००	८४९३७२
२	गेवराई	१	४२३	२	३००	३	२२५	८६०९३
३	माजलगांव	१	४५०	३	४५०	४	३००	७४७१२
४	अंबाजोगाई	२	१२०६	१	१५०	५	३७५	१४०७५४
५	केज	-	-	२	३००	१	७५	६६१५५
६	पाटोदा	-	-	-	-	३	२२५	२४५१०
७	आष्टी	-	-	३	४५०	३	२२५	५५६४८
८	धासूर	-	-	२	३००	२	१५०	५४८६८
९	परळी	४	२६२०	-	-	२	१५०	८५३४९२
एकूण		१२	८०७३	१४	२०५०	२७	२०२५	२२०५६०४

आधार :- जिल्हा दंडाधिकारी, बीड.

[ २१८ ]

[ २१९ ]

तद्वत्ता क्रमांक १५.२

बीड जिल्ह्यातील गोळा केलेली अल्पबचत गुंतवणूक व खातेदारांची संख्या सन १९९३-९४ व १९९४-९५ या वर्षाकरिता.

[ स्मये लाखात ]

अ. क्र.	योजनेचे नांव	सन	सन १९९३-९४ मधील		सन १९९४-९५ मधील	
		१९९४-९५	गुंतवणूक		गुंतवणूक	
		अखोर खातेदारांची संख्या	ढोबळ	नक्त	ढोबळ	नक्त
१	२	३	४	५	६	७
१]	टपाल बचत खाते	१५०२	२७४.१६ [-]	१५.५०	३२६.२७ [+]	१३.९५
२]	संचित मुदत ठेव	उ. ना.	४.३३ [-]	८.१८	३.५५ [-]	८.७४
३]	पुनरावर्ती ठेव	५०८३१	८६१.९४ [+]	२०५.८७	९५५.१५ [+]	२१७.६६
४]	समयबद्ध ठेव १, २, ३ व ५ वर्षा	१६६	५२.४० [+]	११.८५	५६.७५ [-]	५.८३
५]	सार्वजनिक भा. नि. निधी स्टेट बँक	१६९	३७.२१ [+]	२७.५०	३९.२२ [+]	२७.२६
६]	सार्वजनिक भा. नि. निधी टपाल खाते		१.१९ [+]	१.१६	१.८३ [+]	१.८१
७]	राष्ट्रीय बचत प्रमाणपत्रे २ ते ८ वी मालिका	-	१२७.१९ [-]	९.५९	१५०.५३ [-]	१६.६८
८]	इंदिरा विकास पत्रे	-	१४४.५६ [+]	२६.८२	१६५.४८ [+]	४४.७३
९]	किसान विकास पत्रे	-	४६३.३९ [+]	४१४.६०	६९२.८९ [+]	५६५.७०
१०]	मासिक प्राप्ती योजना	१७९	४२.६६ [+]	४०.९२	९२.३६ [+]	८६.५५
११]	राष्ट्रीय बचत योजना १९८७	-	- [-]	३०.६६	- [-]	४८.८५
१२]	राष्ट्रीय बचत योजना १९९२	७३	३.४७ [+]	३.४७	३.०५ [+]	२.८६
एकूण			२०१२.५० [+]	६७०.३३	२४८५.०८ [+]	८८०.४२

टीप :- १] मागील वर्षी १] संचित पुनरावर्ती गुंतवणूक २] संचित पुनरावर्ती खाती ३] सार्वजनिक भाविष्य निर्वाह निधी खाती ४] सार्वजनिक भाविष्य निर्वाह निधी गुंतवणूक ५] अभिकर्त्याकडून झालेली गुंतवणूक यांच्या आकड्यांची पुनरावर्ती झाल्यामुळे रकाना क्रमांक ५ मधील आकडे मागील वर्षाशी तुल्य जूळत नाहीत. परंतु सन १९९४-९५ च्या तद्वत्तातील गत वर्षाची माहिती घजा केल्यास ती बरोबर जूळत येते.

२] सन १९९३-९४ व १९९४-९५ या वर्षी अनुक्रमे ६०० व ६७० लाखा स्मये इष्टांक देण्यात आला होता.

आधार :- सहाय्यक संचालक, अल्पबचत, बीड.

तक्ता क्रमांक १५.३

बीड जिल्हयातील तहसिल व निहाय गोळा केलेला जमिन महसूल १९९४-९५ या वर्षाकरिता. [ समये हजारात ]

अ. क्र.	जिल्हा/तहसिल	चालू वर्षाची जमीन महसुलाची एकत्रित मागणी [पूर्विच्या वर्षांचो जमा रक्कम सोडून]	एकत्रित जमीन महसुलाची धाकबाकी [अधिकृत व अनाधिकृत]	एकत्रित जमीन महसुलाची एकूण मागणी	सुट	निर्लंबित वसुली	वसुली पात्रा	प्रत्यक्षा वसुली	जमिन महसूल देणा-या खातेदारांची संख्या [ * ]
१	२	३	४	५	६	७	८	९	१०
१	बीड	११४	५७	१७१	३५५	-	१६	९	३७२४३
२	गेवराई	१०२	११	११३	९१	-	२२	२८	३१७४३
३	माजलगांव	११४	-	११४	१०२	-	१२	१२	३२७३४
४	अंबाजोगाई	५५	-	५५	५५	-	-	७	३७२७७
५	केज	७०	-	७०	७०	-	-	१६	३८९६५
६	पाटोदा	४९	२	५१	४९	-	२	६	२४६००
७	आष्टी	८८	३३	१२१	१००	-	२१	११	२५८२१
८	धारूर	२४	-	२४	२४	-	-	-	उ. ना.
९	परळी	३२	४	३६	३२	-	४	५	उ. ना.
एकूण		६४८	१०७	७५५	६७८	-	७७	९४	उ. ना.

टीप :- [ \* ] माहिती १९९३-९४ ची आहे.

आधार :- जिल्हाधिकारी, जिल्हाधिकारी कार्यालय [ महसूल शाखा ] बीड.

तक्ता क्रमांक १५. ४

बीड जिल्ह्यातील छापखाने आणि छापलेली व प्रकाशित केलेली वर्तमान पत्रे आणि नियतकालिके, ३१ मार्च १९९५ या दिवशी.

छापलेली व प्रकाशित केलेली वर्तमान पत्रे नियतकालिके

जिल्हा/तहसिल	मुद्रणालयांची संख्या	दैनिक					साप्ताहिक				
		मराठी	हिंदी	इंग्रजी	इतर	सकूण	मराठी	हिंदी	इंग्रजी	इतर	सकूण
		३	४	५	६	७	८	९	१०	११	१२
जिल्हा बेरीज	१०५	१७	-	-	-	१७	११७	३	-	-	१२०
१. बीड	३२	८	-	-	-	८	४०	२	-	-	४२
२. गेवराई	४	-	-	-	-	-	२१	-	-	-	२१
३. मरजुलगाव	८	२	-	-	-	२	२१	१	-	-	२२
४. अंबाजोगाई	३१	३	-	-	-	३	९	-	-	-	९
५. कैज	१०	-	-	-	-	-	५	-	-	-	५
६. पाटोदा	३	-	-	-	-	-	४	-	-	-	४
७. आष्टी	६	-	-	-	-	-	४	-	-	-	४
८. धारूर	-	-	-	-	-	-	३	-	-	-	३
९. परळी	४	४	-	-	-	४	१०	-	-	-	१०

[ १११ ]

तक्ता क्रमांक १५.४ पुढे चालू

जिल्हा/तहसिल	मुद्रणालयांची संख्या	छापलेली व प्रकाशित केलेली वर्तमान पत्रे व नियतकालिके										
		पाक्षिके					मासिक					
		मराठी	हिंदी	इंग्रजी	इतर	एकूण	मराठी	हिंदी	इंग्रजी	इतर	एकूण	
१	२	१३	१४	१५	१६	१७	१८	१९	२०	२१	२२	
जिल्हा बेरीज	१०५											
१. बीड	३९											
२. गेवराई	४											
३. माजलगांव	८											
४. अंबाजोगाई	३१											
५. केज	१०											
६. पाटोदा	३											
७. आष्टी	६											
८. धारूर	-											
९. परळी	४											

निरंक

[ २२२ ]

आधार :- जिल्हा माहिती अधिकारी, बीड.

तक्ता क्रमांक १५.५

बीड जिल्हयातील स्वस्त धान्य दुकानांना पुरविलेले तांदूळ, गहू व साखार १९९४-९५ या वर्षाकरिता.

[ आकडे शंभर टनामध्ये ]

तांदूळ			गहू			साखार			नियमित रास्त धान्य
जिल्हा मुख्यालय	जिल्हयातील इतर ठिकाणी	एकूण [१+२]	जिल्हा मुख्यालय	जिल्हयातील इतर ठिकाणी	एकूण [४+५]	जिल्हा मुख्यालय	जिल्हयातील इतर ठिकाणी	एकूण [७+८]	दुकान [ संख्या ] १०
१	२	३	४	५	६	७	८	९	१०
११	४६	५७	२४	१५१	१७५	१५	५७	७२	१९२६

आधार :- जिल्हाधिकारी [ पुरवठा विभाग ] बीड.

तक्ता क्रमांक १५. ६

बीड जिल्ह्यातील मागणी व वसूल केलेले धान्ये १९९४-९५ या वर्षाकरिता. [ आकडे शंभर टनामध्ये ]

मागणी	लेव्ही						मागणीशी वसुलीची टक्केवारी
सर्व धान्याची एकूण मागणी	तांदूळ	गहू	ज्वारी	बाजरी	इतर	एकूण	
१	२	३	४	५	६	७	८
२१६	३१	१८५	-	-	-	२१६	१००%

आधार :- जिल्हाधिकारी [ पुरवठा विभाग ] बीड.

तक्ता क्रमांक १५. ७

बीड जिल्हयातील १९९१ मधील लोकसभा निवडणूक व १९९५ मधील विधान सभा निवडणूक या संबंधी आकडेवारी.

अ. क्र.	मतदार संघाचे नांव	एकूण मतदारांची संख्या		मतदान केल्या मतदारांची संख्या		एकूण मतदारांच्या संख्येची मतदान झालेल्या मतदानाची टक्केवारी.
		पुरुषा	स्त्रिया	पुरुषा	स्त्रिया	
१	२	३	४	५	६	७
<b>अ] लोकसभा - १९९१ [ जून १९९१ ]</b>						
१.	बीड	११, ३५, ८९९	३, ५७, ६२८	२, ५२, ६९०	६, १०, ३१८	५३. ७३ ./.
२.	जालना [ गेवराई ]	१, ६३, ७१७	४९, ८१७	३३, ९९३	८३, ८१०	५१. १९ ./.
	एकूण	१२, ९९, ६१६	४, ०७, ४४५	२, ८६, ६८३	६, ९४, १२८	५३. ४१ ./.
<b>ब] विधान सभा-१९९५</b>						
१.	गेवराई [ १९६ ]	१, ६५, १४१	६०, ८४३	५६, ०८८	१, १६, ९३१	७०. ८१ ./.
२.	माजलगांव [ १९७ ]	१, ९३, ७४८	७०, ९८४	६५, २१०	१, ३६, १९४	७०. २९ ./.
३.	बीड [ १९८ ]	२, ०६, ४९७	७३, १५३	६८, ५६१	१, ४१, ७१४	६८. ६३ ./.
४.	आष्टी [ १९९ ]	१, ९३, ७०२	७३, ४९९	६५, ६९५	१, ३९, १९४	७१. ८६ ./.
५.	चौसाळा [ २०० ]	१, ७६, ०११	६०, ८१७	५५, ६०८	१, १६, ४२५	६६. १५ ./.
६.	केज [ २०१ ]	१, ९१, ८८५	६९, ५७३	६३, २७२	१, ३२, ८४५	६९. २३ ./.
७.	रेणापूर [ २०२ ]	१, ९०, ६१९	७६, ३६८	६९, ७१४	१, ४६, ०८२	७६. ६३ ./.
	एकूण	१३, १७, ६०३	४, ८५, २३७	४, ४४, १४८	९, २९, ३८५	७०. ५४ ./.



तक्ता क्रमांक १५.७ पुढे चालू

अ. क्र. मतदार संघाचे नांव

पक्षानिहाय मते मिळालेल्यांची संख्या

	राष्ट्रीय काँग्रेस [आय]	शेतकरी कामगार पक्ष	जनता दल	स्वतंत्रा	राष्ट्रीय काँग्रेस [सोशॅलि- स्ट]	समाजवादी पक्ष[पार्टी]	भारतीय जनता पार्टी	शिवसेना
१	२	८	९	१०	११	१२	१३	१४
<b>अ] लोकसभा-१९९१ [जून १९९१]</b>								
१. बीड	२, ६०, ०३५	१, ७३४	१, ३६, ५७३	२६, ४०४	-	-	१, ७२, ४०२	-
२. जालना [गेवराई]	५३, १६०	-	७, ४४२	२, ६४८	-	-	१६, ६३०	-
एकूण	३, १३, १९५	१, ७३४	१, ४४, ०१५	२९, ०८२	-	-	१, ८९, ०३२	-
<b>ब] विधान सभा-१९९५</b>								
१. गेवराई [१९६]	३१, ०२५	-	-	७७, ४४४	-	-	-	३, ६३७
२. मांजलगांव [१९७]	२९, ०७३	३, ०२६	४, ४८१	७८, २७२	-	-	७, ७६१	-
३. बीड [१९८]	४१, ०४१	-	-	४, ५८५	१७८	३६२	-	६७, ७३२
४. आष्टी [१९९]	३४, ३०९	-	१, ०३२	८१, ७६०	-	१२, ८२७	-	६, ४६०
५. चौसाळा [२००]	१७, ९७४	५३, ०५६	१, ३२०	२, २७६	-	-	३४, ४००	-
६. केज [२०१]	३१, ९७८	-	२, २५२	१२, २०२	९८७	-	७२, ३०८	-
७. रेणापूर [२०२]	४९, ६४७	-	३, १८६	६, ८७५	-	-	७८, ७०६	-
एकूण	२, ३५, ११७	५६, ०८२	१२, ३४८	२, ६४७	१, १६५	१३, १८९	१, ९२, ४७५	७७, ८२९

[३२६]

तक्ता क्रमांक १५.७ पुढे चालू

प्रधानिहाय मते मिळालेल्यांची संख्या

अ. क्र. मतदार संघाचे नांव

१	२	१६	१७	१८	१९	२०	२१	२२	२३
		भारतीय मार्क्सवादी कम्युनिस्ट पक्षा	भारतीय कम्युनिस्ट पक्षा	समाजवादी जनता पार्टी पार्टी	बहुजन समाज पार्टी	दुरदर्शी पार्टी	भारतीय बहुजन महासंघ	भारतीय मायनॉरिटीज सुरक्षा महासंघ	मुस्लिम लिंग

अ] लोकसभा-१९९१ [जून १९९१]

१. बीड	-	-	-	-	-	-	-	-	-
२. जालना [गेवराई]	-	-	७४८	५१२	५३६	-	-	-	-
एकूण	-	-	७४८	५१२	५३६	-	-	-	-

ब] विधान सभा-१९९५

१. गेवराई [१९६]	-	-	३६३	३६७	२४९	-	-	-	-
२. माजगाव [१९७]	-	-	-	-	३५७	२,५२७	-	-	-
३. बीड [१९८]	-	३,०३७	३३२	-	७२	२१,०६५	-	-	-
४. आष्टी [१९९]	-	-	-	-	७१	-	-	-	-
५. चौसावा [२००]	-	-	-	-	९०	४,४०८	६३	-	-
६. केज [२०१]	१,५५१	-	-	१,०४२	४०८	६,५५३	-	-	-
७. रेणापूर [२०२]	-	-	-	-	-	४,५३०	६४३	२३	-
एकूण	१,५५१	३,०३७	६९५	१,४०९	१,२४७	४६,०८३	७०६	२३	-

आधार:- जिल्हाधिकारी, बीड/जालना.

बीड जिल्हयातील अधिकारी व प्रवासी यांचेसाठी असलेल्या विभ्राम गृहांची तडतिल निहाय यादी ३१ मार्च १९९५ या वर्षाकरिता.

अ. क्र.	तहसिल	विभ्राम गृह, ज. नांव व पत्ता	विभ्राम गृहा- तील कक्षांची संख्या
१	२	३	४
१]	बीड	१] शासकीय विभ्राम गृह, <u>बीड</u> , बीड-नगर राज्य रस्ता.	१७
		२] शासकीय विभ्राम गृह, <u>चौताळा</u> , बीड - सोलापूर राज्य रस्ता	२
		३] शासकीय विभ्राम गृह, <u>मांजरसुंबा</u> , मांजरसुंबा-पाटोदा रस्ता	२
		४] पाटबंधारे अधिकारी विभ्राम गृह, <u>बीड माजलगांव</u> प्रकल्प कॉलनी, बीड.	२
२]	गेवराई	१] शासकीय विभ्राम गृह, <u>गेवराई</u> , बीड-जालना रस्ता.	४
		२] शासकीय विभ्राम गृह, <u>राक्षसभुवन</u> , ता. गेवराई जि. बीड.	४
३]	माजलगांव	१] शासकीय विभ्राम गृह, <u>माजलगांव</u> , गढी-माजलगांव रस्ता, राज्य रस्ता क्रमांक - ३१.	२
		२] पाटबंधारे अधिकारी विभ्राम गृह, <u>केसापुरी कॅम्प</u> , तेलगांव ता. माजलगांव.	२
४]	अंबाजोगाई	१] शासकीय विभ्राम गृह, <u>अंबाजोगाई</u> , मांजरसुंबा-केज, राज्य रस्ता क्रमांक-१०	११
५]	केज	१] शासकीय विभ्राम गृह, <u>केज</u> , मांजरसुंबा-केज, रस्ता क्रमांक-१०५	२
		२] पाटबंधारे अधिकारी विभ्राम गृह, <u>धानेगांव</u> , ता. केज	२
६]	पाटोदा	१] शासकीय विभ्राम गृह, <u>पाटोदा</u> , साक्त-रस्ता	२
		२] शासकीय विभ्राम गृह, <u>सौताडा</u> , बीड-नगर रस्ता	२
		३] शासकीय विभ्राम गृह, <u>नायगांव</u> , बीड-नगर राज्य रस्ता.	२
		४] सिंदफना प्रकल्प अधिकारी विभ्राम गृह, <u>शिखर</u> , ता. पाटोदा.	२

तक्ता क्रमांक १५८ पुढे चालू

१	२	३	४
७] आष्टी	१] शासकीय विश्राम गृह, <u>आष्टी</u> , बीड-नगर रस्ता.		२
	२] शासकीय विश्राम गृह, <u>कडा</u> , ता. आष्टी, आष्टी-नगर रस्ता.		२
	३] मेहकरी प्रकल्प अधिकारी विश्राम गृह, <u>मेहकरी</u> , ता. आष्टी.		२
८] धारूर	१] शासकीय विश्राम गृह, <u>धारूर</u> , सावरगांव-अडस-धारूर रस्ता, राज्य रस्ता क्रमांक - १०५.		२
९] परळी-वैजनाथा	१] शासकीय विश्राम गृह, <u>परळी - वैजनाथा</u> , पिंपळा-परळी रस्ता, राज्य रस्ता क्रमांक - १०६.		६
	२] वान प्रकल्प पाटबंधारे अधिकारी विश्राम गृह, <u>नागापूर</u> , ता. परळी-वैजनाथा.		२
	३] माजलगांव कालवा विभाग क्रमांक - ९, <u>परळी - वैजनाथा</u> सिंचन भवन, विश्राम गृह, <u>परळी-वैजनाथा</u> .		८

टीप:-१] पाटबंधारे अधिकारी विश्राम गृह हे मांजरा प्रकल्पाजवळ अंबा-जोगाई या विश्रामगृहाचे स्मांतर निवासस्थानात करण्यात आले आहे.

२] जिल्हा परिषद, महाराष्ट्र औद्योगिक विकास महामंडळ व वन विभाग यांचे अधिकारी व प्रवासी विश्राम गृहे या जिल्ह्यात नाहीत.

आधार:- १] कार्यकारी अभियंता, सार्वजनिक बांधकाम विभाग, बीड / अंबाजोगाई.

२] कार्यकारी अभियंता, पाटबंधारे विभाग, बीड / अंबाजोगाई.

तक्ता क्रमांक १५.९

बीड जिल्ह्यातील निवडक निर्देशांकाचे कल

अ. क्र.	बाब	परिमाण	संदर्भ वर्ष						
			१९६०-६१	१९७०-७१	१९८०-८१	१९९१-९२	१९९२-९३	१९९३-९४	१९९४-९५
१	२	३	४	५	६	७	८	९	१०
१]	क्षेत्र व लोकसंख्या		<u>१९६१</u>	<u>१९७१</u>	<u>१९८१</u>	<u>१९९१</u>	-	-	-
	[१९६१, १९७१, १९८१ व १९९१ च्या जनगणनेप्रमाणे]								
	१] क्षेत्रफळ	चौ. कि. मी.	१०९२१.८	११२२७.०	१०६१५.३	१०६९३.०	-	-	-
	२] एकूण लोकसंख्या	आकडे "०००"	१०,०१	१२,८६	१४,१३	१८,२२	-	-	-
	३] दर चौ. कि. मी. मागे लोकसंख्येची भागो लिक घनता	दर चौ. कि. मी. क्षेत्रातील लोकसंख्या	९२	११५	१३३	१७२	-	-	-
	४] शेतकरी व एकूण शेतमजुरांची एकूण काम करणा-यांशी टक्केवारी	टक्केवारी	८२.८९	८४.०६	६८.७३	७९.६५	-	-	-

[ २३० ]

तक्ता क्रमांक १५.२ पुढे चालू

१	२	३	४	५	६	७	८	९	१०
<u>२] कृषि व पाटबंधारे</u>			<u>१९६०-६१</u>	<u>१९७०-७१</u>	<u>१९८९-९०</u>	<u>१९९०-९१</u>	<u>१९९१-९२</u>	<u>१९९२-९३</u>	<u>१९९३-९४</u>
					[स्थायी]	[स्थायी]	[अस्थायी]	[अस्थायी]	
१]	जंगल व्याप्त क्षेत्र	"०००"	१३	२२	२२	२२	२२	२२	उ. ना.
		हेक्टर							
२]	लागवडी लायक क्षेत्र	"०००"	१०२३	१००९	९६४	९६६	१००७	१०१३	उ. ना.
		हेक्टर							
३]	दर शीतमजूरामागे (शीतकरी सह) लागवडी लायक क्षेत्र	हेक्टर	२.२८	२.६५	१.६०	१.६०	१.६७	१.६८	उ. ना.
	[१९६१, १९७१ व १९९१ च्या जनगणनेप्रमाणे.]								
४]	पिकाखालील रकूण क्षेत्र	"०००"	७८९	८५३	१०४७	१०४४	१०२८	१०६५	उ. ना.
		हेक्टर							
अ]	अन्न धान्य उत्पादना- खालील क्षेत्र	—"	८३३	६७२	७४४	७३८	८१३	८४२	उ. ना.
ब]	उसाखालील क्षेत्र	—"	२	२	१७	२२	१८	१७	उ. ना.
क]	भूर्डमुगाखालील क्षेत्र	—"	६४	४५	२९	३३	२५	२४	उ. ना.
ड]	कापसाखालील क्षेत्र	—"	५८	४९	२९	२४	४०	५६	उ. ना.
५]	दर शीतमजूरामागे शीतकरी सह निव्वळ लागवडी खालील क्षेत्र.	हेक्टर	१.६६	२.०९	१.९८	१.९७	१.६२	१.६३	उ. ना.
	[१९६१, १९७१ व १९९१ च्या जनगणनेप्रमाणे]								

[ २३१ ]

तक्ता क्रमांक १५.९ मुदे चालू

१	२	३	४	५	६	७	८	९	१०
<b>२) कृषि व पाल्यधारे मुदे चालू</b>									
६) एकापेक्षा अधिक वेळा लागवडी खालील क्षेत्राधी निव्वळ पेर-लेल्या क्षेत्राधी टक्केवारी	टक्केवारी	५.७२	६.९१	१८.६४	१८.६४	४.७३	८.०४		उ. ना.
७) ओलीताखालील एकूण क्षेत्र	"०००"हेक्टर	४२	७०	२३४	२३०	३६७	३५६		उ. ना.
८) ओलीताखालील एकूण क्षेत्राधी पिकाखालील एकूण टक्केवारी	टक्केवारी	५.२८	९.१९	२२.३३	२२.०२	३५.६६	३३.४५		उ. ना.
९) ओलीताखालील निव्वळ क्षेत्र	"०००"हेक्टर	३८	५८	१९९	१९२	१९२	१६८		उ. ना.
अ) पृथक्भागीय कालव्या खालील ओलीत क्षेत्र	-----"	-	-	१०२	८३	७६	८०		उ. ना.
ब) बंधा-याखालील ओलीत क्षेत्र	-----"	७	१७	उ. ना.	उ. ना.	उ. ना.	उ. ना.		उ. ना.
क) विडीरी खालील ओलीत क्षेत्र	-----"	३४	४०	९७	१०९	११६	८८		उ. ना.
ड) इतर प्रकारे ओलीत क्षेत्र	-----"	x	१	उ. ना.	उ. ना.	उ. ना.	उ. ना.		उ. ना.
इ) ओलीता खालील क्षेत्र									
१) अन्नधान्ये	-----"	३५	५८	१२५	११९	२११	१९३		उ. ना.
२) जस	-----"	२	३	१७	२२	१९	२०		उ. ना.
३) भूईमूग	-----"	x	१	१८	२५	२६	२२		उ. ना.
४) कापूस	-----"	१	१	१०	१०	११	२०		उ. ना.
५) पळे व भाजीपाला	-----"	उ. ना.	२	१०					उ. ना.
					१९	२९	२५		

[ २३१ ]

तक्ता क्रमांक १५.२. पुढे चालू

१	२	३	४	५	६	७	८	९	१०
३]	<u>शोतीला लागणारी अवजारे</u>		<u>१९६१</u>	<u>१९६६</u>	<u>१९८२</u>	<u>१९८७</u>	<u>१९९२</u>		
							[अस्थायी]		
	१. <u>नांगर</u>								
	अ] लाकडी	संख्या	१, ७७१	१, ३८८	४, २२८	३, ९७१	१०, ९८३	-	-
	ब] लोखंडी	संख्या	१९, ८८१	२५, ३२१	३२, ०२९	३२, ३३९	३९, ८२८	-	-
	२. तेलावर चालणारी इंजिने [ओलीताच्या क्षोत्रासाठी]	संख्या	८०७	२, ९५२	३, ६०८	२, ४९१	२, ८२५	-	-
	३. ओलीताच्या क्षोत्रासाठी विद्युत पंप	संख्या	३१	५३९	१२, ६०३	२९, ८०९	३७, १६५	-	-
	४. <u>उसाचे चरक</u>								
	अ] स्वयं चलीत चालणारे	संख्या	-	११९	१४४	९४	१०२	-	-
	ब] बैलाच्या साहयाने चालणारे	संख्या	३७७	१, ०७६	७१	६७	४७	-	-
४]	<u>पशुधान</u>								
	१. एकूण पशुधान	संख्या	१०६६	१०७१	१२७१	१४१०	१४१५	-	-
		"०००"							
	२. तीन वर्गांवरील प्रत्येक बैल जोडीमागे निव्वळ पिकाखालील क्षेत्र	हेक्टर	५. ४०	५. २१	७. ५०	८. २६	३. ४५	-	-
	३. कॉबड्या	संख्या	२३९	१५७	३९७	४५६	६०२	-	-
		"०००"							

[ २३३ ]



तक्ता क्रमांक १५.९ पुढे चालू

१	२	३	४	५	६	७	८	९	१०
५]	<u>कारखान्यातील रोजगार</u>		१९६०	१९७०	१९९०	१९९१	१९९२	१९९३	१९९४
	१] चालू कारखाने	संख्या	२७	२४	११०	११५	११९	११७	१२०
	२] कामगारांची दैनिक सरासरी	संख्या	१०४०	७२८	४६१९	५१५०	४७४५	५३२४	४९८९
	३] एक लाख लोकसंख्येमागे नोंदणीकृत कारखान्यात कामगारांची संख्या	संख्या	१०४	७३	३२७	२८३	२६०	२९२	२७४
६]	<u>वीज</u>		१९६०-६१	१९७०-७१	१९९०-९१	१९९१-९२	१९९२-९३	१९९३-९४	१९९४-९५
	१] वापरलेली वीज	मिलियन कै. डब्ल्यू. एच	०. ३३	१५. १५	६६२	६२८	७०१	१६१७	१७३४
	२] विद्युतीकरण झालेली शहरे	संख्या	३	७	७	७	७	७	७
	३] विद्युतीकरण झालेली गावे	संख्या	३०६	१०२९	१२०२	१२०२	१२०२	१२०२	१२०२
७]	<u>सहकार</u>								
	१] <u>सहकारी संस्था</u>	संख्या	१२६३	१०११	३५५५	३८४६	३१७३	३५७७	३९६०
	अ] कृषि पत संस्था	संख्या	७०५	७६४	७१२	७१२	७११	७११	७१२
	ब] बिगर कृषि पत संस्था	संख्या	५	६९	११४७	१२९१	१४५९	१७८७	२१००
	क] बिगर कृषि व बिगर पत संस्था	संख्या	६५२	१७८	६९६	७८८	१००२	१०७९	११४८
	२] <u>संभासद</u>	संख्या	८५३९०	२१३९४६	४८३५२१	४८७०००	४९८२६५	५३२४६३	५३९०१९
	अ] कृषि पत संस्था	संख्या	४१०९५१	८७६७०	२७६८३८	२७८८४०	२८७१६३	३३१९४५	३३५६४२
	ब] बिगर कृषि पत संस्था	संख्या	२६१०	११४६५	११४१५७	११४३५८	११६२४२	११६९८३	११७८३७
	क] बिगर कृषि व बिगर पत संस्था संख्या	संख्या	४१६९०	४१९११	९२५२६	९३८०२	९४८६०	८३५३५	८५५४०

[ २३९ ]

तक्ता क्रमांक १५. ए पुढे चालू

१	२	३	४	५	६	७	८	९	१०
<b>७] सहकार पुढे चालू</b>									
३] खोळते मांडवल	स्मये"०००"	२०२१३	२०२०४२	२७५३६०४	२७६४५६९	२७५७५६४	२७७१४५१	२७७४५३४	
अ] कृषि पत संस्था	---	९७१२	१८४२८२	१९०६७५८	१९१७२१८	१९०९४६१	१९२१२४०	१९२३९००	
ब] बिगर कृषि पत संस्था	---	१०३३	९१४६	२८५९३१	२८६२३५	२८६७४२	२८६८६३	२८७१७०	
क] बिगर कृषि व बिगर पत संस्था	---	९५६८	८६१४	५६०९१५	५६१११६	५६१३६१	५६३३४८	५६३४६४	
४] दिलेली कर्जे	---	७७३०	८३८५६	१४०१५०४	१४०३२३४	१४०६२६७	१४०७५१०	१४०९४३०	
अ] कृषि पत संस्था	---	७२३२	७७४८९	११९८५४५	११९९६५१	११९९८२२	११९९९३२	११९९९८८	
ब] बिगर कृषि पत संस्था	---	उ. ना.	उ. ना.	१४३४२	१४४६५	१५२१७	१९६८४	२०३६०	
क] बिगर कृषि व बिगर पत संस्था	---	५३७	७३६५	१८८६१७	१८९११८	१९१२२८	१९२४९७	२०२१८२	
८] शिक्षण		१९६०-६१	१९७०-७१	३०-९-८९	३०-९-९०	३०-९-९१	३०-९-९२	३०-९-९३	
१] प्राथमिक									
अ] संस्था	संख्या	७९३	१४४७	१६४१	१६९५	१७३०	१७४६	१७४७	
ब] विद्यार्थी	संख्या"०००"	५७	१०७	२४५	२५२	२६२	२९०	२८१	
क] शिक्षक	संख्या	-	-	५७६६	५८४८	६२४६	६४४५	६६४३	
ड] प्रति शिक्षक विद्यार्थी संख्या	संख्या	उ. ना.	उ. ना.	उ. ना.	उ. ना.	४२	४५	४२	
२] माध्यमिक व उच्च माध्यमिक									
अ] संस्था	संख्या	३५	१३९	२५६	२९४	३१८	३२६	३५१	
ब] विद्यार्थी	संख्या"०००"	११	४१	१०५	११३	११९	१२७	१३७	
क] शिक्षक	संख्या	५३८	१८२२	३४४२	३६९६	३९६२	४१९६	४५६२	
ड] प्रति शिक्षक विद्यार्थी संख्या	संख्या	उ. ना.	उ. ना.	उ. ना.	उ. ना.	३०	३०	३०	

[ २३४ ]

तदता क्रमांक १५.२ पुढे चालू

१	२	३	४	५	६	७	८	९	१०	
<b>८] शिक्षण पुढे चालू</b>										
<b>३] महाविद्यालयीन</b>										
	अ] संस्था	संख्या	२	५	१४	१८	१९	२०	२१	
	ब] विद्यार्थी	संख्या	x	४	१८	२१४	२७	२४	२५	
	क] शिक्षक	"०००"								
	ड] प्रति शिक्षक विद्यार्थी	संख्या	२३	१०४	६१३	६६१	७३१	७९३	८४६	
	संख्या	उ. ना.	उ. ना.	उ. ना.	उ. ना.	३७	३०		३०	
	४] साक्षरतेची टक्केवारी	टक्केवारी	१९६१	१९७१	१९८१	१९९१				
	अ] पुरुष	२४.६०	३६.२५	४५.९९	६६.३४					
	ब] स्त्रिया	५.२७	११.१७	१७.३०	३२.३४					
	क] एकूण	१५.०९	२४.०१	३१.९०	४९.८२					
<b>९]</b>	<b>वैद्यकीय आणि आरोग्य</b>		<b>१९६०</b>	<b>१९७०</b>	<b>१९९०</b>	<b>१९९१</b>	<b>१९९२</b>	<b>१९९३</b>	<b>१९९४</b>	
	१] दवाखाने	संख्या	८	२२	१८	१९	२०	२०	२८	
	२] रुग्णालये	संख्या	२	३	६	१२	१४	१४	१४	
	३] प्राथमिक आरोग्य केंद्रे	संख्या	७	१३	४५	५०	४५	४५	४५	
	४] डाटांची संख्या	संख्या	३४२	५९२	१०९८	१२८२	१३३०	१३३०	१३३८	
	५] दर लाख लोकसंख्येमागे	डाटांची संख्या [१९६१, १९७१, १९८१ व १९९१ च्या जनगणनेप्रमाणे]	संख्या	३४	४६	७८	७०	७३	७३	
	६] उपचार केलेले रुग्ण									
	अ] बाह्य रुग्ण	संख्या	"०००"	१२९	६५८	१११५	२५१	१३६५	१२१९	१३१३
	ब] आंतर रुग्ण	संख्या	"--"	२	२२	६६	२२	१२४	९२	८१

[ २३६ ]

तक्ता क्रमांक १५.२ पुढे चालू

१	२	३	४	५	६	७	८	९	१०
<u>९] वैद्यकीय आणि आरोग्य पुढे चालू</u>			<u>१९६०</u>	<u>१९७०</u>	<u>१९८०</u>	<u>१९९०</u>	<u>१९९१</u>	<u>१९९२</u>	<u>१९९३</u>
७] जन्म दर	"०००"	४२.०	२१.०	१४.०	१४.२१	१३.३२	१३.५५	१४.१७	[प्रक्षोपित लोक- संख्या १९९३].
	लोकसंख्येमागे								१४.१७
८] मृत्यू दर	"	२२.०	८.००	५.३	३.४९	३.२७	३.०४	३.४७	[प्रक्षोपित लोक- संख्या १९९३].
९] बाल मृत्यू प्रमाण-दर हजार जिवंत जन्मा मागे	"	उ. ना.	उ. ना.	उ. ना.	उ. ना.	उ. ना.	उ. ना.	उ. ना.	१३.१०
१०] वाहतूक व दळणावळणा		<u>१९६०-६१</u>	<u>१९७०-७१</u>	<u>१९९०-९१</u>	<u>१९९१-९२</u>	<u>१९९२-९३</u>	<u>१९९३-९४</u>	<u>१९९४-९५</u>	[१९९३]
[ ३१ मार्च रोजी ]									
१] रस्त्यांची लांबी	कि.मी.	६८०.३	११४०.२	५६०९.२५	५६२०.५८	५६८५.२३	५७८६.८८	५८२३.७८	
[नगर पालिका सोडून ]									
२] रस्त्यांची लांबी [१९६१, १९७१ १९९१ च्या जनगणनेप्रमाणे]									
अ] दर १०० चौ. कि.मी. क्षेत्रा मागे रस्त्यांची लांबी	कि.मी.	६.२३	१०.१५	५२.८४	५२.५६	५६.३२	५४.५२	५४.८६	
ब] दर लाख लोकसंख्येमागे रस्त्यांची लांबी	कि.मी.	६६.०	८८.६	३९७.००	३०९.००	३२८.१५	३१७.६१	३१९.६४	
३] स्कूण रेल्वे रस्त्यांची लांबी	कि.मी.	४७.८	४७.८	४७.८	४७.८	४७.८	४७.८	४७.८	
४] डाक धारांची संख्या	संख्या	२३३	३४८	३१६	३१८	३१९	३२०	३२०	
५] तार धारांच्या कार्यालयाची संख्या	संख्या	५	१२	२१	२१	२१	२१	२४	

तक्ता क्रमांक १५.२ पुढे चालू

१-	२	३	४	५	६	७	८	९	१०
११] <u>स्थानिक स्वराज्य तंत्रा</u>									
		१९६०-६१	१९७०-७१	१९९०-९१	१९९१-९२	१९९२-९३	१९९३-९४	१९९४-९५	
१. पंचायत समित्या	संख्या	-	७	७	७	७	७	७	
२. ग्राम पंचायती	संख्या	७००	८९०	९४८	९४८	९४८	१०१२	१०१५	
३. नगर पालिका	संख्या	७	७	६	६	६	६	६	
१२] <u>संकीर्ण</u>									
बँकांची संख्या [शाखा]	संख्या	९०	४२	१६९	१६९	१७८	१७८	१८०	

टीप :- १] अ. ना. = उपलब्ध नाही.

२] x = प्रमाणाच्या अध्यापिका कमी.

आधार :- अर्थ व सांख्यिकी संचालनालय, मुंबई.