

फक्त कार्यालयीन उपयोगाकरिता



जिल्हा
सामाजिक व आर्थिक
समालोचन

बीड जिल्हा

१९९४-९५

अर्थ व सांख्यिकी संचालनालय
महाराष्ट्र शासन
मुंबई

फक्त कार्यालयीन उपयोगाकरीता

जिल्हा

सामाजिक व आर्थिक

समालोचन

बीड जिल्हा

१९९४ - ९५

अर्थ व सांख्यिकी संचालनालय

महाराष्ट्र शासन

मुंबई.

/x"x/"x/"x/"x/"
x"x/x"x/x"x/x"x/x


वाघमारे

" फक्त कार्यालयीन उपयोगाकरीता "

जिल्हा सामाजिक व आर्थिक समालोचन

जिल्हा - बीड

१९९४ - ९५



अ नु क्र म णि का

अ. क्र.	विषय	पृष्ठ क्रमांक
एक]	दृष्टीक्षोपात जिल्हा	१ ते ९
दोन]	भाग - १ जिल्हा सामाजिक व आर्थिक समालोचन	१ ते २४
तीन]	भाग - २ जिल्हा सांख्यिकी गोष्टावारा [विविध माहितीचे सांख्यिकीय तक्ते] १] <u>क्षेत्राफळ व लोकसंख्या</u>	
१.१	१९९१ च्या जनगणनेनुसार तालुका निहाय क्षेत्राफळ, धारें व लोकसंख्या	१ ते २
१.२	१९५१ पासूनचा लोकसंख्येमधील दशावर्षीय फरक	३ ते ५
१.३	१९९१ च्या जनगणनेप्रमाणे लोकसंख्या गटानुसार गावाचे तालुका निहाय वर्गीकरण	६ ते ७
१.४	१९९१ च्या जनगणनेप्रमाणे लोकसंख्या गटानुसार शहराचे तालुकानिहाय वर्गीकरण	८
१.५	१९९१ च्या जनगणनेप्रमाणे काम करणारे व काम न करणारे यांची तालुकानिहाय संख्या	९ ते ११
१.६	१९८१ च्या जनगणनेप्रमाणे जिल्हयातील लोकसंख्येचे अ] वयोगटानुसार व धर्मानुसार वर्गीकरण ब] धर्म विषयक लोकसंख्येचे वर्गीकरण	१२
१.७	१९९१ च्या जनगणनेप्रमाणे तालुकानिहाय अनुसूचित जाती/जमाती व नवबोधद यांची आकडेवारी	१३
१.८	१९९१ च्या जनगणनेप्रमाणे भिंती, छपरे यासाठी वापरलेल्या साधन सामुग्री नुसार धारांचे वर्गीकरण	१५
१.९	१९९१ च्या जनगणनेप्रमाणे आकार व मालकीच्या स्थितीनुसार ग्रामीण नागरी कुटुंबाचे वर्गीकरण	१७


वाधामारे/-

[दोन]

अ. क्र.	विषय	पृष्ठ क्रमांक
१.१०	१९९१ च्या जनगणनेप्रमाणे घारे व त्यांचा वापर [२] हवामान	१८
२.१	निवडक केंद्रातील पर्जन्य दिवसाची संख्या व एकूण पर्जन्य	२०
२.२	निवडक केंद्रातील कमाल व किमान तापमान	२३
	[३] कृषि	
३.१	तालुका निहाय जमिनीचा वापर	२४
३.२	तालुका निहाय निरनिराळ्या पिकाखालील क्षेत्र	२८
३.३	मुख्य पिकांचे दर हेक्टरी उत्पन्न व एकूण उत्पादन	३८
३.४	विविध साधनांनी ओलीताखाली असलेले तालुका निहाय क्षेत्र	४०
३.५	निरनिराळ्या पिकाखालील ओलीताचे तालुका निहाय क्षेत्र	४२
३.६	[अ] तालुकानिहाय सिंचन, विहीरी व इतर विहीरी	५०
३.७	[ब] कुप नलिका, हातपंप आणि विद्युत पंप	५२
३.८	विहीरी खोरीज लघु पाटबंधा-याची कामे	५३
३.९	मोठे व मध्यम पाटबंधारे प्रकल्प	५४
३.१०	१९९०-९१ च्या कृषि गणनेप्रमाणे वहीत धारणा जमिनीची संख्या व त्यांचे क्षेत्रफळ, ओलीताखाली असलेल्या वहीत धारणा जमिनी.	६०
३.११	१९९२ च्या पशुगणनेप्रमाणे तालुका निहाय कृषि विषयक अवजारे टंचाई	६३
३.१२	दुष्काळ, टंचाई, सूड्या परिस्थिती तालुका निहाय माहिती टंचाईच्या पूर्वतिहासानुसार कठीण व इतर टंचाईग्रस्त भाग ठरविण्याबाबतची माहिती.	६५
	[४] पशुसंवर्धन, वने व मत्स्य व्यवसाय	
४.१	१९९२ च्या पशुगणनेप्रमाणे तालुकानिहाय पशुधन	६७
४.२	तालुकानिहाय पशु वैद्यकीय संस्थांची आकडेवारी	७१
४.३	रोगाच्या प्रकारानुसार पशुच्या मृत्यूंची संख्या	७३
४.३	[अ] विविध पशु वैद्यकीय संस्थांचे कार्य	७४

वाधामार्चे-

अ. क्र.	विषय	पृष्ठ क्रमांक
४. ४	मान्यता प्राप्त पशुवधा गृहे आणि प्रत्येक पशुवधा गृहात कत्तल केलेल्या पशुंची संख्या	७५
४. ५	जिल्ह्यातील वन क्षेत्र	७६
४. ६	जिल्ह्यातील मुख्य व गौणा वन उत्पादने	७७
४. ७	जिल्ह्यातील झूजल मत्स्य व्यवसाय	७८
[५] रोजगार उदयोग - खानिज व वीज		
५. १	कारखान्यातील कामगारांची दैनिक सरासरी संख्या	७९
५. २	चालू कारखान्याचे कामगारांच्या संख्येनुसार उदयोग निहाय वर्गीकरण	८२
५. ३	कामाच्या दिवसांच्या संख्येनुसार कारखान्यांचे वर्गीकरण	८४
५. ४	उदयोगांच्या महत्वाच्या बाबींची आकडेवारी	८६
५. ५	रोजगार विनियम केंद्रातील आकडेवारी	८७
५. ६	व्यवसाय मार्गदर्शन कार्यक्रम	८८
५. ७	कर्मचारी गणना, कर्मचा-यांची संख्या	८९
५. ८	निरनिराळ्या उदयोगातील रोजगार	९०
५. ९	जिल्ह्यातील विद्युतीकरण झालेल्या शहरांची व गावांची संख्या व त्यांची लोकसंख्या	९१
५. १०	विजेचा वापर	९२
५. ११	१९९० च्या आर्थिक मणानेनुसार बिगर कृषि आस्थापना, आस्थापना व स्वकार्यरत उदयोगासह	९३
५. १२	प्रमुखा उदयोग गटानुसार बिगर कृषि आस्थापनांची संख्या व सर्वसाधारणपणे नेहमी काम करणा-या कामगारांची संख्या	९५
५. १३	महत्वाच्या उदयोग गटानुसार बिगर कृषि आस्थापनांची संख्या	९७
५. १४	महत्वाच्या उदयोग गटानुसार बिगर कृषि आस्थापनेतील कामगारांची संख्या.	९८
५. १५	बिगर कृषि सहकारी आस्थापना [सर्व उदयोग गट एकत्र]	९९
५. १६	प्रमुखा उदयोग गटानुसार सहकारी औदयोगिक संस्था व रोजगार यांची संख्या	१००
५. १७	[अ] उत्पादन व दुरुस्ती सेवा या गटातील स्वकार्यरत उदयोगांची एकूण संख्या व नेहमी काम करणा-या कामगारांची गटानुसार संख्या आकारमान	१०१



[चार]

अ. क्र.	विषय	पृष्ठ क्रमांक
५. १७	[ब] उत्पादन व दुरुस्ती सेवा या गटातील आस्थापना उदयोगांची एकूण संख्या व नेहमी काम करणा-या कामगारांची आकारमान गटानुसार संख्या	१०२
५. १८	[अ] घाऊक व किरकोळ व्यापार या गटातील स्वकार्यरत या उदयोग संस्थांची एकूण संख्या व नेहमी काम करणा-याची आकारमान गटानुसार संख्या	१०३
५. १८	[ब] घाऊक व किरकोळ व्यापार या गटातील आस्थापना उदयोगांची एकूण संख्या व नेहमी काम करणा-या कामगारांची आकारमान गटानुसार संख्या	१०४
५. १९	[अ] सामुहिक, सामाजिक व व्यक्तिगत सेवा या गटातील स्वकार्यरत उदयोग संस्थांची एकूण संख्या व नेहमी काम करणा-या कर्मचा-यांची आकारमान गटानुसार संख्या	१०५
५. १९	[ब] सामुहिक, सामाजिक व व्यक्तिगत सेवा या गटातील आस्थापना उदयोगांची एकूण संख्या व नेहमी काम करणा-या कामगारांची आकारमान गटानुसार संख्या	१०६
५. २०	[अ] सर्व उदयोगगटातील स्वकार्यरत उदयोग संस्थांची संख्या व काम करणा-या कर्मचा-यांची आकारमान गटानुसार संख्या	१०७
५. २०	[ब] सर्व उदयोग गटातील आस्थापना संस्थांची एकूण संख्या व नेहमी काम करणा-या कामगारांची आकारमान गटानुसार संख्या	१०८

[६] सहकार

६. १	विविधा प्रकारच्या सहकारी संस्था	१०९
६. २	जिल्हयातील सर्व प्रकारच्या संस्थांची माहिती	१११
६. ३	जिल्हयातील सर्व प्रकारच्या सहकारी संस्थांची लेखा परिक्षा वर्गप्रमाणे वर्गवारी	११२
६. ४	जिल्हयातील राज्य आणि जिल्हा पातळीवरील सहकारी बँकाचे कार्य	११३
६. ५	जिल्हयातील प्राथमिक कृषि सहकारी संस्थांचे कार्य	११४
६. ६	जिल्हयातील शेतकरी सेवा संस्थांचे कार्य	११८
६. ७	जिल्हयातील आदिवासी सहकारी संस्थांचे कार्य	१२०
६. ८	जिल्हयातील प्राथमिक कृषि सहकारी संस्थांनी दिलेले पिक कर्जे	१२२
६. ९	जिल्हयातील शेतकरी सेवा संस्थांनी दिलेले पिक कर्जे	१२३

वाघमारे/-

[पांच]

अ. क्र.	विषय	पृष्ठ क्रमांक
६. १०	जिल्हयातील आदिवासी सहकारी संस्थांनी दिलेली पिक कर्जे	१२४
६. ११	जिल्हयातील बिगर कृषि पत संस्थोचे कार्य	१२५
६. १२	जिल्हयातील जिल्हा आणि पणन संस्थोचे कार्य	१२६
६. १३	जिल्हयातील उत्पादक संस्था आणि सामाजिक सेवा संस्थोचे कार्य	१२८
६. १४	जिल्हयातील उत्पादक संस्था आणि सामाजिक सेवा संस्थांचे महत्वाचे कार्य	१३०
६. १५	जिल्हयातील नियंत्रित बाजार पेठांची माहिती	१३२
६. १६	जिल्हयातील सावकारांची संख्या आणि त्यांनी दिलेले कर्जे	१३६
<u>[७] वैद्यकीय व आरोग्य सेवा</u>		
७. १	सार्वजनिक व अर्ध सहाय्यित संस्था मार्फत उपलब्ध असलेल्या वैद्यकीय सुविधांची तालुकावार माहिती	१३७
७. २	नोंदणी केलेल्या जन्म मृत्युंची संख्या	१३८
७. ३	जिल्हयातील विविध कारणानुसार मृत्युंची संख्या	१४०
७. ४	माता बालसंगोपन कार्यक्रमांतर्गत लस टोचणी	१४१
७. ५	जिल्हयातील कुटुंब नियोजन केंद्रांची संख्या	१४३
<u>[८] शिक्षण</u>		
८. १	१९९१ च्या जनगणनेप्रमाणे तालुकावार साक्षरता	१४४
८. २	शैक्षणिक संस्था, शिक्षकांची संख्या व विद्यार्थ्यांची संख्या	१४५
८. ३	पूर्व प्राथमिक, प्राथमिक, माध्यमिक व महाविद्यालयीन विद्यार्थ्यांची स्तर निहाय संख्या आणि मागासवर्गीय विद्यार्थ्यांची संख्या	१४६
८. ४	इतर प्रकारच्या शैक्षणिक संस्थांची माहिती.	१४८
८. ५	आर्थिक दृष्ट्या मागासलेल्या विद्यार्थ्यांना मिळणारी मोफत शिक्षणाची स्वलत या बाबतची माहिती	१५१
८. ६	प्राथमिक शिक्षणावरील खर्च	१५२
८. ७	जिल्हयातील व्यवसाय मार्गदर्शक [कनिष्ठ महाविद्यालये] व तांत्रिक शाळा	१५३
८. ८	जिल्हयातील प्रौढ शिक्षण केंद्रे	१५४
८. ९	शिक्षणाकरीता प्रशिक्षण संस्था	१५५

वाघमारे/-

[सहा]

अ. क्र.	विषय	पृष्ठ क्रमांक
---------	------	---------------

[९] परिवहन, दळणावळण व वाहतुक

९.१	[अ] जिल्हयातील रेल्वे मार्गाची लांबी	१५६
९.१	[ब] रेल्वे स्थानकांची तातुका निहाय यादी	१५७
९.२	प्रकार व पृष्ठभाग यानुसार रस्त्यांची लांबी	१५८
९.३	जिल्हयातील वापरात असलेल्या वाहनांची संख्या	१६०
९.४	महाराष्ट्र राज्य मार्ग परिवहन मंडळांची [प्रवासी] वाहतुक आकडेवारी	१६१
९.५	महत्वाच्या रस्त्यावरील वाहतुक गणना	१६२
९.६	जिल्हयातील पोस्ट, तारघारे व दुरुस्ती सेवा, रेडीओ व दूरदर्शन संघ यांची आकडेवारी	१६६

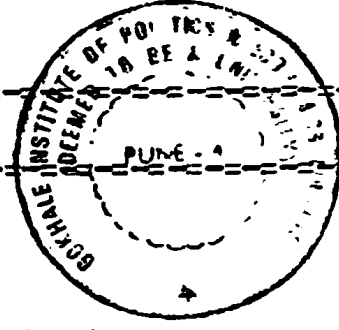
[१०] स्थानिक संस्था

१०.१	स्थानिक संस्थांचे उत्पन्न व खर्च	१६७
१०.२	ग्राम पंचायतीचे उत्पन्न व खर्च	१६८
१०.३	जिल्हा परिषादेचे बाबवार उत्पन्न व खर्च	१७०
१०.४	नगर परिषादांचे उत्पन्न व खर्च	१७२

[११] नियोजन

११.१	विविधा विकास शिषाखाली झालेला योजनांतर्गत खर्च	१७४ ✓
११.२	योजना खालील महत्वाची भौतिक साधने	१७७
११.३	रोजगार हमी योजने बाबतची आकडेवारी	१८४ ✓
११.४	रोजगार हमी योजनेतील घेतलेली कामे व त्यावरील रोजगार व खर्च	१८५ ✓
११.५	पिण्याच्या पाण्याच्या सोयी	१८६
११.६	अधिक उत्पादन देणा-या संकरीत व सुधारीत पिकांचे क्षेत्र	१८८
११.७	रासायनिक खातांचे वाटप	१८९
११.८	साखर कारखान्यांची आकडेवारी	१९०
११.९	दुग्धा संस्थांची माहिती	१९१
११.१०	अवर्षाण प्रवण कार्यक्रमांची प्रगती	१९३
११.११	आदिवासी विकास कार्यक्रम तरतूद व खर्च	१९४

वाधामारे/-



अ. क्र.	विषय	पृष्ठ क्रमांक
११.१२	वित्त क्लमी कार्यक्रम	१९५
११.१३	विशेषा घाटक योजना	१९७
११.१४	स्थानिक विकास कार्यक्रम	१९८
<u>[१२] किंमती व निर्देशांक</u>		
१२.१	निवडक शोती मालाच्या सरासरी घाऊक किंमती	१९९
१२.२	जिल्हा मुख्यालयाच्या ठिकाणाच्या महत्वाच्या वस्तुच्या सरासरी किरकोळ किंमती	२००
१२.३	नांदेड केंद्राचे ग्राहक किंमतीचे निर्देशांक	२०८
<u>[१३] न्यास व प्रशासन</u>		
१३.१	जिल्ह्यातील पोलीस दलाची एकूण संख्या	२०९
१३.२	गुन्ह्या संबंधी आकडेवारी	२१०
१३.३	तुस्गात दाखल केलेले गुन्हेगार	२१२
१३.४	तुस्गात दाखल झालेल्या गुन्हेगारांचे वयोगटानुसार व शैक्षणिक पात्रातनुसार वर्गीकरण	२१३
१३.५	दिवाणी व फौजदारी न्यायालयात निकालात काढलेली कामे	२१४
<u>[१४] बँकींग व विमा</u>		
१४.१	बँक कार्यालये, वर्गीकृत बँकाची संख्या, त्यांच्या ठेवी व कर्जे	२१५
१४.२	संयुक्त भांडवली संस्था	२१६
१४.३	उत्पलिलेल्या विमा पत्रांची संख्या व विम्याची रक्कम	२१७
<u>[१५] संकीर्ण</u>		
१५.१	चित्रापट गृहाविषयी आकडेवारी	२१८
१५.२	जिल्ह्यातील गोळा केलेली अल्प बचतीची रक्कम	२१९
१५.३	तालुकावार गोळा केलेला जमीन महसूल	२२०
१५.४	छापखाने आणि छापलेली व प्रकाशित केलेली वर्तमान पत्रे व नियत कालिके	२२१
१५.५	स्वस्त धान्य दुकानांना पुरविलेले तांदुळ, गहू व साखार	२२३
१५.६	मागणी व वसूल केलेले धान्ये	२२४
१५.७	१९९१ मधील लोकसभा निवडणूक व १९९० मधील विधान सभा निवडणूक या संबंधी आकडेवारी	२२५
१५.८	अधिकारी व प्रवासी यांच्यासाठी असलेल्या बंगल्याची तालुकावार यादी.	२२८
१५.९	निवडक निर्देशांकाचे कल	२३०

जिल्हा सामाजिक व आर्थिक समालोचन

१९९४-९५

दृष्टीक्षोपात बीड जिल्हा

अ. क्र.	बाब	परिमाण	बीड जिल्हा	महाराष्ट्र राज्य
१	२	३	४	५

[एक] प्राकृतिक रचना

[अ] भौगोलिक स्थान

१] उत्तर अक्षांश	अंश	१८.३३ ते १९.३	१६.४ ते २२.१
२] पूर्व रेखांश	अंश	७४.५ ते ७६.६	७२.६ ते ८०.९
ब] हवामान		१९९४	१९९३-९४

१] किमान तापमान	डिग्री सेल्सियस	११.५	२.८
२] कमाल तापमान	"	४०.४	४८.७
३] पर्जन्य [सरासरी]	मि. मी.	३६४	उ. ना.

[क] प्रशासकीय विभाग

[१९९४-९५]

१] तालुके	संख्या	९	३२५
२] पंचायत समित्या	संख्या	७	२९७
३] टंचाई ग्रस्त तालुके	संख्या	९	उ. ना.
४] एकात्मिक ग्रामीण विकास प्रकल्प गट	संख्या	७	-
५] शहरे	संख्या	७	३३६
६] गावे एकूण	संख्या	१२८०	४३०२५
अ] निर्जन	संख्या	११	२६१३
ब] वस्ती असलेली	संख्या	१२६९	४०४१२
७] क्षेत्रफळ	चौ. कि. मी.	१९८१	३, ०७, ७१३
		१०६१५	

दृष्टीक्षोपात बीड जिल्हा पुढे चालू.

अ. क्र.	बाब	परिमाण	बीड	महाराष्ट्र राज्य
१	२	३	४	५

[दोन] प्रशासकीय संस्था

[३१.३.१९९५]

१] पंचायत समित्या	संख्या	७	२९७
२] महानगरपालिका	संख्या	—	१२
३] नगर परिषदा	संख्या	६	२३२
४] कटक मंडळे	संख्या	—	७
५] ग्राम पंचायती	संख्या	१०१५	२७५५८

[गट ग्राम
पंचायती
धासून]

१९९४-९५

१.६.१९९४

६] पोलीस ठाणे	संख्या	२२	८९३
७] आऊट पोस्ट सब पोस्ट मिळून पोलीस चौकी	संख्या	२२	१४६६

[तीन] लोकसंख्या [१९९१]

१] ग्रामीण लोकसंख्या	आकडे "०००"	१४,९५	४८,३९६
२] नागरी लोकसंख्या	—"	३,२७	३०,५४२
३] एकूण लोकसंख्या	—"	१८,२२	७८,९३७
४] अनुसूचित जातीची लोकसंख्या	—"	२,४४	८,७५८
५] अनुसूचित जातीच्या लोकसंख्येशी एकूण लोकसंख्येशी टक्केवारी	टक्केवारी	१३,४०	११,००९
६] अनुसूचित जमातीची लोकसंख्या	आकडे "०००"	२१	७,३१८
७] अनुसूचित जमातीच्या लोकसंख्येशी एकूण लोकसंख्येशी टक्केवारी	टक्केवारी	१.१२	९.२७
८] पुरूष	आकडे "०००"	९,३७	४०,८२६
९] स्त्रिया	—"	८,८५	३८,११२
१०] स्त्रिया-पुरूष प्रमाण	"०००" पुरूषा —मागे स्त्रियांचा चे प्रमाण	९४४	९३४
११] घानता	प्रत्येक चौ. कि. मी. मी. क्षेत्रातील		
	लोकसंख्या	१७२	२५७

दुग्दीक्षीपात बोड जिल्हा पुढे चालू.

अ. क्र.	बाब	परिमाण	बीड	महाराष्ट्र राज्य
१	२	३	४	५
तीन] लोकसंख्या [१९९१] पुढे चालू.				
१२] साक्षरतेचे प्रमाण [१९९१]				
	१] एकूण	टक्केवारी	४९.८२	६४.९
	२] पुरुष	-----"	६६.३४	७६.६
	३] स्त्रिया	-----"	३२.३४	५२.३
	४] राज्यामध्ये जिल्ह्याचा क्रमांक	क्रमसंख्या	१८	-
			<u>१९९२-९३</u>	<u>१९९४-९५</u>
[चार] कृषि [अस्थायी]				
	१] भौगोलिक क्षेत्र	"०००"		
		हेक्टर	१११७	३०, ७५८
	२] जंगल व्याप्त क्षेत्र	-----"	२२	५, २७७
	त्यांची भौगोलिक क्षेत्राशी टक्केवारी	टक्केवारी	१.९८	१७.१५
	३] शेतोला उपलब्ध नसलेली जमीन			
	अ] बिगर शेतोला वापराखालील जमीन	"०००"		
		हेक्टर	२३	१, २३०
	ब] पडीक आणि लागवडीलायक नसलेली जमीन	-----"	१५	१, ७१६
	क] एकूण [अ - ब]	-----"	३८	२, ९४६
	४] पडीक जमीनी व्यतिरिक्त लागवड न केलेली इतर जमीन			
	१] कायम गुरे चरण आणि इतर	-----"	३७	१, ३५९
	२] झाडे झुडपाखालील जमीन	-----"	६	१९३
	३] लागवडी योग्य पण पड जमीन	-----"	७	९८९
	५] पडीक जमीन			
	१] चालू पड	-----"	१२	१, ०२३
	२] इतर पड	-----"	११	१, ०७५

दृष्टीक्षोपात बीड जिल्हा पुढे चालू.

अ. क्र.	बाब	परिमाण्य	बीड	महाराष्ट्र राज्य
१	२	३	४	५
[चार] कृषि पुढे चालू			१९९२-९३	१९९४-९५
६] पिकाखालील क्षेत्रा				
	१] पिकाखालील निव्वळ क्षेत्र	"०००"		
		हेक्टर	९८५	१७, ८९७
	२] दुसोटा क्षेत्र	"—"	७९	३, ५२१
	३] एकूण पिकाखालील क्षेत्र	"—"	१०६५	२१, ४१८
७] ओलीताखालील क्षेत्रा				
	१] निव्वळ ओलीत क्षेत्र	"—"	१६८	२, ५२१
	२] एकूण ओलीत क्षेत्र	"—"	३५६	३, ३०१
८] महत्वाच्या पिकाखालील क्षेत्रा. [अन्नधान्ये]				
	१] अन्न धान्ये अन्नधान्ये	"—"	८४२	१३, ५२७
९] वहीत धारण जमीन [अंतिम १९९०-९१]				
	१] २ हेक्टर पेक्षा कमी	"००"		
		संख्या	२५२२	३२, ७४७
	२] २ ते १० हेक्टर	"—"	१४८०	६०, २४४
	३] १० हेक्टर पेक्षा जास्त	"—"	५४	१, ७०६
१०]	जमीन महसुलाची वसुली [१९९४-९५]	लाखा रु	०. ९४	६, ४१७
११]	जिल्हा परिषदांचा उपकर [१९९४-९५]	"०००" रु	३६६२	१, ६७, ७५०
१२]	पंचायत समित्यांचा उपकर [१९९४-९५]			
[पांच] पशुसंवर्धन [पशुगणना १९९२]			[अस्थायी]	[अंतिम]
	१] एकूण पशुधान	संख्या "०००"	१४१५	३६, ३९३
	२] गाई व बैल	"—"	५७७	१७, ४४१
	३] म्हशी व रेडे	"—"	१६२	५, ४४७
	४] मेंढया	"—"	१७३	१३, ०१५
	५] घोडया	"—"	३९४	
	६] कॉंबडया व बदके	"—"	६०२	३२, १८७

दृष्टीक्षोपात बीड जिल्हा पुढे चालू.

अ. क्र.	बाब	परिमाण	बीड	महाराष्ट्र रा.
१	२	३	४	५
[सहा] सहकार[१९९४-९५]				
१]	सहकारी संस्था	संख्या	३९६०	१, ३४, ४८१
२]	प्राथमिक कृषि सहकारी पतसंस्था	संख्या	७१२	१९, ९७५
३]	प्राथमिक कृषि सहकारी पत संस्थांची सभासद संख्या	"०००"	३३६	८, ६५८
४]	दुग्ध शाखा संस्था	संख्या	१२१०	१९, ३६२
५]	प्राथमिक कृषि पत संस्थांनी दिलेले कर्ज	समये कोटीत	१५, ८५	१, १८६
[सात] जलसिंचन[जून १९९५ च्या अखेरपर्यंत पूर्ण झालेले पाटबंधारे प्रकल्प व त्या खालील लाभक्षेत्रे]				
१]	मोठे प्रकल्प	संख्या	२	३३
२]	मध्यम प्रकल्प	संख्या	१६	१७७
	१ व २ चे लाभ क्षेत्र	"०००"		
३]	लघु प्रकल्प[राज्य क्षेत्र]	हेक्टर संख्या	२६२	८, ४००
	लाभक्षेत्र	"०००"	५६७	१, ७००
		हेक्टर	०. ५	-
४]	सिंचन विहीरीखाली भिजणारे क्षेत्र	"	८८	१, ३७७
[आठ] उदयोग [१९९४-९५ अखेर]				
१]	नोंदणीकृत कारखाने	संख्या	१३४	२८, ४०४
२]	नोंदणीकृत चालू कारखान्यांची संख्या[उत्पादन चालू असलेले]	संख्या	१२०	२४, ५४९
३]	सहकारी साखार कारखान्यांची संख्या	संख्या	१९९४-९५	
			४	१५५
			[चालू असलेले]	
४]	सहकारी साखार कारखान्यातील साखारेचे उत्पादन	"०००" टन	१४३७	४५, ०४८
५]	सर्व सूत गिरण्यांची संख्या	संख्या	५	२२८

[६]

दृष्टीक्षोपात बीड जिल्हा पुढे चालू.

अ. क्र.	बाब	परिमाण	बीड	महाराष्ट्र राज्य
१	२	३	४	५
[नऊ] वीज [३१.३.१९९५]				
१]	वीज पुरवठा केलेली शाहरे व खोडी	संख्या	१२०९	३९, ४१३
२]	विद्युतीकरण झालेल्या गावांची संख्या	संख्या	१२०२	उ. ना.
३]	वीज पुरवठा केलेले पंप संघ [मार्च १९९५ अखेर पर्यंत]	संख्या "०००"	७३	१, ९२१
			३१/३/१९९५	१९९१-९२
४]	बसविण्यात आलेली गीबर रॅस संयंत्रे	संख्या	२२७८	४, १५, ०१२
[दहा] सार्वजनिक आरोग्य [१९९४]				
१]	स्पणालये	संख्या	१४	८९८
२]	दवाखाने	संख्या	२८	१५८५
३]	प्राथमिक आरोग्य केंद्रे	संख्या	४५	१६९५
४]	प्राथमिक आरोग्य पथके	संख्या	२	१६१
[अकरा] शिक्षण				
			१९९३-९४	१९९४-९५
१]	एकूण प्राथमिक शाळा	संख्या	१७४७	६१, ६८३
२]	प्राथमिक शाळेतील विद्यार्थी	संख्या "०००"	२८१	११, ४७५
३]	प्राथमिक शाळेतील शिक्षक	" "	७	२९४
४]	प्रत्येक शिक्षकामागे प्राथमिक शाळेतील विद्यार्थी	संख्या	४२	३९
[बारा] दुय्यम शिक्षण				
१]	दुय्यम शाळा	संख्या	३५१	१३, ०४५
२]	शाळेतील एकूण विद्यार्थी	संख्या "०००"	१३७	७, २७१
३]	शाळेतील एकूण शिक्षक	संख्या "०००"	५	२२१

[७]

दुष्टीक्षोपात बीड जिल्हा पुढे चालू.

अ. क्र.	बाब	परिमाण	बीड	महाराष्ट्र राज्य
१	२	३	४	५
	[बारा] दुय्यम शिक्षण पुढे चालू		१९९३-९४	१९९४-९५
	४] प्रत्येक शिक्षाकामागे दुय्यम शाळेतील विद्यार्थी	संख्या	३०	३३
	[तेरा] उच्च शिक्षण [वैद्यकीय व अभियांत्रिकी वगळता]			
	१] संस्था	संख्या	२१	१, २८२
	२] एकूण विद्यार्थी	संख्या "०००"	२५	८७५
	[चौदा] अ] प्रौढ शिक्षण केंद्रे [१९९४-९५]			
	१] प्रौढ शिक्षण केंद्रे प्रौढांची उपस्थाती	संख्या	३६४८ x	१८००
	२] पटावरील उमेदवार	संख्या "०००"	३६ x	५६, ४४८
	ब] तांत्रिक व व्यवसाय शिक्षण [१९९४-९५]			
	१] औद्योगिक प्रशिक्षण संस्था	संख्या	२	४११
	२] शासकीय औद्योगिक प्रशिक्षण संस्था	संख्या	५	१८०
	३. अशासकीय औद्योगिक प्रशिक्षण संस्था	संख्या	४	२३१
	२] शासकीय व अशासकीय औद्योगिक प्रशिक्षण संस्थांची प्रवेश क्षमता	संख्या	१३७२	६७, ५८४
	३] पदवी अभ्यासक्रमांच्या तांत्रिक संस्था व त्यांची पहिल्या वर्षासाठी प्रवेश क्षमता	संख्या	निरंक	११७
		संख्या	निरंक	२३०९९

दृष्टीक्षोपात बीड जिल्हा पुढे चालू.

अ. क्र.	बाब	परिमाण	बीड	महाराष्ट्र राज्य
१	२	३	४	५

[चौदा] ब] तांत्रिक व व्यवसायशिक्षण [१९९४-९५]पुढे चालू.४.] पदविका अभ्यासक्रमाच्या
तांत्रिक संस्था

संख्या १ १२६

व

त्यांची पहिल्या वर्षासाठी

प्रवेश क्षमता

संख्या २५० २२१९०

५.] व्यवसाय प्रशिक्षण संस्था

[माध्यमिक व उच्च माध्यमिक गट] संख्या

३१ उ. ना.

व

त्यांची प्रवेश क्षमता

संख्या "०००" ३ उ. ना.

[पंधरा] परिवहन आणि दळणवळण [३१. ३. ९५ अखेर]

१.] एकूण रेल्वे मार्गाची लांबी	कि. मी.	४७८६	५४६१
२.] रस्त्यांची जोडलेली गावे			
अ] बारमाही	संख्या	६८६	२६१८२
ब] हंगामी	संख्या	३८७	८६८२
३.] एकूण रस्त्यांची लांबी	कि. मी.	५८२४	१८४८६१
४.] राष्ट्रीय महामार्गाची लांबी	कि. मी.	-	२९५३
५.] राज्य महामार्गाची लांबी	कि. मी.	१२१०	३२९४७
६.] महत्वाच्या जिल्हा रस्त्यांची लांबी	कि. मी.	१३२३	४१६४२
७.] इतर जिल्हा रस्त्यांची लांबी	कि. मी.	१५३४	४१२४०
८.] ग्रामीण रस्त्यांची लांबी	कि. मी.	१७५७	६६०७९

हृष्टीक्षोपात बोड जिह्वा पुटे चानू.

क्र. क्र.	बाब	परिमाण	बीड	महाराष्ट्र राज्य
१	२	३	४	५
[सोळा]	<u>एकात्मिक ग्रामीण विकास कार्यक्रम</u>			
	१] दारोद्रय रेषोखालील कुटुंबे १९८१ १९८२-८३ च्या सर्वेक्षणानुसार १९९४-९५ वर्षातील जुने लाभार्थी	संख्या हजारात	९४	३४३४
	नविन लाभार्थी	संख्या	५५०२	१५९२२
		संख्या	उ. ना.	१८०७५५
[सतरा]	<u>रोजगार निर्मिती [१९९४-९५]</u>			
	अ] रोजगार हमी योजना	मनुष्य दिवस लाखात	५०.०८	९३८.००
	ब] जवाहर रोजगार कार्यक्रम	—"	१३.९४	७५२.००
[अठरा]	<u>आदिवासी कल्याणकारी योजना</u>		३१.३.१९९५	३१.३.१९९४
	आदिवासी करिता आम्रम शाळा विद्यार्थी	संख्या —"	३ ४२९	६३२ १२५०४५
[एकोणिस]	<u>मागासवर्गीयांसाठी कल्याणकारी योजना [१९९४-९५]</u>			
	अ] मागासवर्गीयांसाठी वस्तीगृहे	संख्या	७	१९२
	ब] वस्तीगृहात राहणारे विद्यार्थी	संख्या	५३५	१२७९७
[वीस]	<u>जिल्हा नियोजन [१९९४-९५]</u>			
	१] वार्षिक योजनेतील मंजूर तरतूद	स्मये कोटीत	३२.९८	१८८०.१७
	२] अनुसंधान भंडार कोटण्यासाठी तरतूद	—"	१२.६७	१६७.१०
[एकविस]	<u>नागरी पुरवठा [१९९५]</u>			
	१] रास्त भावांची दुकाने	संख्या	१९२६	४१२८७
	२] पुरविलेला एकूण साठा			
	अ] गहू	"०००"टन	१८	११००
	ब] तांदूळ	"०००"टन	६	८५८
	३] शासकीय गुदामे डिसेंबर-९३	संख्या	२१	१७८०
	४] साठविण्याची क्षमता [डिसे. ९३ अखोर]	"०००"टन	२५	१११८

टीप :- १] उ. ना. = उपलब्ध नाही.

२] लघु प्रकल्प यामध्ये जिल्हा परिषद व राज्य यांची

बेरीस देण्यात आलेली आहे.

३] x ही आकडेवारी पाठ शिक्षण कार्यक्रमांची नसून संपूर्ण साक्षरता अभियान या कार्यक्रमांची आहे.