



जिल्हा
सामाजिक व आर्थिक
समालोचन

रत्नागिरी जिल्हा

१९९४-९५



अर्थ व सांख्यिकी संचालनालय
महाराष्ट्र शासन
मुंबई

रत्नागिरी जिल्हा

सामाजिक व आर्थिक

समालोचन
१९९४-९५

अर्थ व सांख्यिकी संचालनालय,

महाराष्ट्र शासन,

= मुंबई =

०००००००



जिल्हा सामाजिक व आर्थिक समालोचन

वर्ष १९९४-९५

अनुक्रमिका

अ. क्र.	विषय	तक्ता क्रमांक	पृष्ठ क्रमांक
१	२	३	४
	भाग - १		
	१] छुष्ठीक्षेपात जिल्हा	-	१ ते ४
	२] सामाजिक व आर्थिक समालोचन	-	१ ते ३०
	भाग - २		
	१. क्षेत्र व लोकसंख्या		
	१२९१ च्या जनगणनेनुसार तालुकावार क्षेत्रफळ, घरे व लोकसंख्या	१.१	१, २
	१२६१ पासूनच्या लोकसंख्येतील दशवार्षिक फरक	१.२	३, ४
	१२९१ च्या जनगणनेप्रमाणे लोकसंख्या गटानुसार गावाचे तालुकावार वर्गीकरण	१.३	५, ६
	१२९१ च्या जनगणनेप्रमाणे लोकसंख्या गटानुसार शहराचे तालुकावार वर्गीकरण	१.४	७
	१२९१ च्या जनगणनेनुसार काम करणारे व काम न करणाऱ्यांची संख्या	१.५	८ ते १०
	१२८१ च्या जनगणनेप्रमाणे लोकसंख्येचे वयोगटानुसार वर्गीकरण	१.६ [अ]	११
	१२८१ च्या जनगणनेप्रमाणे लोकसंख्येचे धर्मानुसार वर्गीकरण	१.६ [ब]	१२, १३
	१२९१ च्या जनगणनेनुसार अनुसूचित जाती व अनुसूचित जमातीकरिता आकडेवारी	१.७	१४, १५
	१२९१ च्या जनगणनेनुसार भिंती/छप्परे घासाठी वापरलेल्या साधनसामुग्रीनुसार घरांचे वर्गीकरण	१.८	१६, १७
	१२९१ च्या जनगणनेनुसार आकार व मालकीच्या स्थितीनुसार ग्रामीण/नागरी क्षेत्रातील कुटुंबाचे वर्गीकरण	१.९	१८
	१२९१ च्या जनगणनेनुसार जनगणना घरे आणि त्यांचा वापर	१.१०	१९

१	२	३	४
	२. हवामान		
१२.	निवडक केंद्रातील पर्जन्य दिवसांची संख्या व एकूण पर्जन्य	२.१	२०, २१
१३.	निवडक केंद्रातील कमाल व किमान तपमान	२.२	२२
	३. कृषी		
१४.	जमीनीचा वापर	३.१	२३ ते २६
१५.	तालुकावार निरनिराळ्या पिकाखालील क्षेत्र	३.२	२७ ते ३४
१६.	मुख्य पिकांचे दर हेक्टरी उत्पन्न व एकूण उत्पादन	३.३	३५
१७.	विविध साधनाची ओलिताखाली असलेले तालुकावार क्षेत्र	३.४	३६
१८.	निरनिराळ्या पिकाखालील ओलिताचे तालुकावार क्षेत्र	३.५	३७ ते ४२
१९.	तालुकावार सिंचन विहिरी व इतर विहिरी	३.६ [अ]	४३, ४४
२०.	तालुकावार कुप नलिका/हातपंप/विद्युत पंप	३.६ [ब]	४५
२१.	विहिरीखेरीज लघुपाटबंधा-यांची कामे	३.७	४६
२२.	मध्यम व मोठे पाटबंधारे प्रकल्प यामुळे भिजणारे क्षेत्र व भिजणारे फायदे	३.८	४७, ४८
२३.	कृषी गणना १९६५-६१ नुसार वडित धारण जमिनीची संख्या व त्याचे क्षेत्रफळ, ओलिताखाली वडित धारण जमीन आणि ओलिताखालील निव्वळ क्षेत्र आणि वडितीच्या प्रकारानुसार आणि क्षेत्रफळ श्रेणीनुसार वडित धारण जमिनीची संख्या	३.९	४९, ५०
२४.	पशुगणना १९३२ नुसार तालुकावार कृषी विषयक अवजारे	३.१०	५१
२५.	दुष्काळ, टंचाई व टंचाई सदृश्य परिस्थितीची माहिती	३.११	५२, ५३
२६.	टंचाईच्या पूर्वेतिहासानुसार कठीण व इतर टंचाईग्रस्त भाग ठरविण्याबाबत माहिती	३.१२	५४, ५५
	४. पशुसंवर्धन, वने, मत्स्यव्यवसाय		
२७.	१९६३ च्या पशुगणनेप्रमाणे तालुकावार पशुधन	४.१	५६ ते
२८.	जिल्ह्यातील पशुवैद्यकीय संस्थांची तालुकावार संख्या	४.२	६०, ६१
२९.	रांगांच्या प्रकारानुसार पशुंच्या मृत्यूंची संख्या	४.३	६२
३०.	विविध पशुवैद्यकीय संस्थांचे कार्य	४.३ [अ]	६३

१	२	३	४
३१.	मान्यताप्राप्त पशुवध गृहे आणि पुत्थेक पशुवध गृहात कत्तल केलेल्या पशुंची संख्या	४. ४	६४
३२.	जिल्ह्यातील वन क्षेत्र	४. ५	६५
३३.	जिल्ह्यातील मुख्य व गौष उत्पादने	४. ६	६६
३४.	जिल्ह्यातील भूजल मत्स्य व्यवसाय	४. ७	६७
३५.	जिल्ह्यातील सागरी मत्स्यव्यवसाय	४. ८	६८
५. रोजगार, उद्योग, खनिकर्म व वीज			
३६.	कारखान्यांतील कामगारांची दैनिक सरासरी संख्या	५. १	६९ ते ७३
३७.	चालू कारखान्यांचे कामगारांच्या संख्येनुसार उद्योग निहाय वर्गीकरण	५. २	७४ ते ७६
३८.	कामाच्या दिवसांच्या संख्येनुसार कारखान्यांचे वर्गीकरण	५. ३	७७ ते ७९
३९.	उद्योगांच्या महत्त्वाच्या बाबींची आकडेवारी [वार्षिक उद्योग पाहणी]	५. ४	८० ते ८१
४०.	रोजगार विनिमय केंद्रातील आकडेवारी	५. ५	८२ ते ८३
४१.	व्यवसाय मार्गदर्शन कार्यक्रम	५. ६	८४
४२.	कर्मचारीगणना १९९४ जिल्ह्यातील कर्मचा-यांची संख्या	५. ७	८५
४३.	निरनिराळ्या उद्योगातील रोजगार	५. ८	८६
४४.	विद्युतीकरण झालेल्या शहरांची व गावांची संख्या व त्याची लोकसंख्या	५. ९	८७
४५.	विजेचा वापर	५. १०	८८
आर्थिक गणना १९९०			
४६.	कृषी व बिगर कृषी उद्योग	५. ११	८९ ते ९०
४७.	प्रमुख उद्योग गटानुसार उद्योगांची संख्या आणि सर्वसाधारणपणे नेहमी काम करणा-या कामगारांची संख्या	५. १२	९१
४८.	महत्त्वाच्या उद्योग गटानुसार बिगर कृषी आस्थापनाची संख्या	५. १३	९२
४९.	महत्त्वाच्या उद्योग गटानुसार बिगर कृषी आस्थापनेतील कामगारांची संख्या	५. १४	९३
५०.	बिगर कृषी सहकारी आस्थापना [सर्व उद्योग गट एकत्र]	५. १५	९४

१	२	३	४
५१.	प्रमुख उद्योग गटानुसार सहकारी औद्योगिक व रोजगार यांची संख्या	५.१६	९५
५२.	उत्पादन व दुरुस्ती सेवा या उद्योग गटातील स्वकार्यरत उद्योगांची व त्या उद्योगात नेहमी काम करणा-या व्यक्तींची संख्या	५.१७ [अ]	९६
५३.	उत्पादन व दुरुस्ती सेवा या उद्योग गटातील आस्थापनांची व त्या उद्योगात नेहमी काम करणा-या व्यक्तींची संख्या	५.१७ [ब]	९७
५४.	घाऊक व किरकोळ व्यापार या उद्योगगटातील स्वकार्यरत उद्योगांची व त्या उद्योगात नेहमी काम करणा-यांची संख्या	५.१८ [अ]	९८
५५.	घाऊक व किरकोळ व्यापार या उद्योगगटातील आस्थापनांची व त्या उद्योगात नेहमी काम करणा-या व्यक्तींची संख्या	५.१८ [ब]	९९
५६.	सामूहिक, सामाजिक व व्यक्तिगत सेवा या उद्योग गटातील स्वकार्यरत उद्योगांची व त्या उद्योगात नेहमी काम करणा-या कर्मचा-यांची संख्या	५.१९ [अ]	१००
५७.	सामूहिक, सामाजिक व व्यक्तिगत सेवा या उद्योग गटातील आस्थापनांची व त्या उद्योगात नेहमी काम करणा-या कर्मचा-यांची संख्या	५.१९ [ब]	१०१
५८.	सर्व गट मिळून एकत्र या उद्योग गटातील स्वकार्यरत उद्योगांची व त्या उद्योगात नेहमी काम करणा-या कर्मचा-यांची संख्या	५.२० [अ]	१०२
५९.	सर्व गट मिळून एकत्र या उद्योग गटातील आस्थापना व त्या उद्योगात नेहमी काम करणा-या कर्मचा-यांची संख्या	५.२० [ब]	१०३
	६. सहकार		
६०.	दिविध प्रकारच्या सहकारी संस्था	६.१	१०४, १०५
६१.	जिल्ह्यातील सर्व प्रकारच्या संस्थांची माहिती	६.२	१०६
६२.	जिल्ह्यातील सर्व प्रकारच्या सहकारी संस्थांची लेखा परिक्षा वगप्रमाणे वर्गवारी	६.३	१०७

१	२	३	४
६३.	जिल्हयातील राज्य आणि जिल्हा पातळी वरील सहकारी बँ काचे कार्य	६. ४	१०८, १०२
६४.	जिल्हयातील प्राथमिक कृषी संस्थांचे कार्य	६. ५	११०, १११
६५.	जिल्हयातील शेतकरी सेवा संस्थांचे कार्य	६. ६	११२, ११३
६६.	जिल्हयातील लॅम्पस संस्थेचे कार्य	६. ७	११४, ११५
६७.	जिल्हयातील प्राथमिक कृषी सहकारी संस्थामार्फत दिलेली पिक कर्जे	६. ८	११६
६८.	जिल्हयातील शेतकरी सेवा सहकारी संस्थामार्फत दिलेली पिक कर्जे	६. ९	११७
६९.	जिल्हयातील आदिवासी सहकारी संस्थामार्फत दिलेली पिक कर्जे	६. १०	११८
७०.	जिल्हयातील बिगर शेतकरी सहकारी पतसंस्थेचे कार्य	६. ११	११९
७१.	जिल्हयातील जिल्हा आणि प्राथमिक पतन संस्थांचे कार्य	६. १२	१२०, १२१
७२.	जिल्हयातील उत्पादक संस्था आणि सामाजिक सेवा संस्थांचे कार्य	६. १३	१२२
७३.	जिल्हयातील उत्पादक संस्था आणि सामाजिक सेवा संस्थांचे महत्वाचे कार्य	६. १४	१२३, १२४
७४.	नियंत्रित बाजारपेठाची तालुकावार माहिती	६. १५	१२५
७५.	जिल्हयातील सावकारांची संख्या आणि त्यांनी दिलेली कर्जे	६. १६	१२६
	७. वैद्यकीय व आरोग्य सेवा		
७६.	सार्वजनिक संस्थामार्फत उपलब्ध असलेल्या वैद्यकीय सुविधांची तालुकावार माहिती	७. १	१२७
७७.	नोंदणी केलेल्या जन्म व मृत्युंची संख्या	७. २	१२८, १२९
७८.	विविध कारणांनुसार मृत्युंची संख्या	७. ३	१३०
७९.	माता बाल संगोपन कार्यक्रमांतर्गत लस टोचणी	७. ४ [अ]	१३१, १३२
८०.	पटणी लस टोचणी विषयक आकडेवारी	७. ४ [ब]	१३३
८१.	जिल्हयातील कुटुंबनियोजन केंद्रांची संख्या	७. ५	१३४
	८. शिक्षण		
८२.	१९९१ च्या जनगणनेनुसार तालुकावार साक्षरता	८. १	१३५, १३६
८३.	शैक्षणिक संस्था, शिक्षकांची संख्या व विद्यार्थ्यांची संख्या	८. २	१३७

१	२	३	४
८४.	पूर्व प्राथमिक, प्राथमिक, माध्यमिक व महाविद्यालयतील विद्यार्थ्यांची स्तर निहाय संस्था आणि मागासवर्गीय विद्यार्थ्यांची वर्गवारी	८.३	१३८, १३९
८५.	इतर प्रकारच्या शैक्षणिक संस्था	८.४	१४०
८६.	आर्थिकदृष्ट्या मागासलेल्यांना मिळणारी मोफत शिक्षणाची सुवलत	८.५	१४१
८७.	प्राथमिक शिक्षणावरील खर्च	८.६	१४२
८८.	जिल्ह्यातील व्यवसाय मार्गदर्शन व तांत्रिक शाळा	८.७	१४३
८९.	जिल्ह्यातील पौढ शिक्षण केंद्र	८.८	१४४
९०.	शिक्षकांकरीता प्रशिक्षण संस्था	८.९	१४५
	९. दळणवळण व वाहतूक		
९१.	रेल्वे मार्गाची लांबी	९.१ [अ]	१४६
९२.	रेल्वे स्थानकांची तालुकावार यादी	९.१ [ब]	१४७
९३.	प्रकार व पृष्ठभाग यानुसार रस्त्यांची लांबी	९.२	१४८
९४.	वापरात असलेल्या मोटारवाहनांची संख्या	९.३	१४९
९५.	महाराष्ट्र राज्य मार्ग परिवहन मंडळाची प्रवासी वाहतूक आकडेवारी	९.४	१५०
९६.	महत्त्वाच्या रस्त्यावरील वाहतूक गणना	९.५	१५१ ते १६५
९७.	पोस्ट, तारखाते व दूरध्वनी सेवा, रेडीओ व दूरदर्शन संच यांची आकडेवारी	९.६	१६६
	१०. स्थानिक संस्था		
९८.	स्थानिक संस्थांचे उत्पन्न व खर्च	१०.१	१६७
९९.	ग्रामांचायतीचे उत्पन्न व खर्च	१०.२	१६८, १६९
१००.	जिल्हा परिषदांचे बाबवार उत्पन्न व खर्च	१०.३	१७०, १७१
१०१.	महानगरपालिका/नगरपालिकांचे उत्पन्न व खर्च	१०.४	१७२, १७३
	११. योजना		
१०२.	विविध विकास शिर्षाखाली झालेला योजना-तर्गत खर्च	११.१	१७४ ते १७६
१०३.	योजनाखालील भौतिक महत्त्वाची सांधे	११.२	१७७ ते १८३
१०४.	रोजगार हमी योजना	११.३	१८४
१०५.	रोजगार हमी योजने खाली घेतलेली कामे, त्यावरील रोजगार व खर्च	११.४	१८५

१	२	३	४
१०६.	पिण्याच्या पाण्याच्या सोयी व टंचाई संबंधी केलेल्या उपाययोजना	११. ५	१८६, १८७
१०७.	अधिक उत्पादन देणाऱ्या संकरीत व सुधारीत पिकांच्या जातीखालील सर्वसाधारण क्षेत्र	११. ६	१८८
१०८.	जिल्ह्यातील रासायनिक खतांचे वाटप	११. ७	१८९
१०९.	जिल्ह्यातील साखर कारखाने	११. ८	१९०
११०.	दुग्ध संस्थांची तालुकावार माहिती	११. ९	१९१
१११.	अवर्षण प्रवण कार्यक्रमांची प्रगती	११. १०	१९२
११२.	एकात्मिक आदीवाती विकास कार्यक्रमांची प्रगती, त्यावरील तरतुद व खर्च	११. ११	१९३
१३.	वीत कलमी कार्यक्रम	११. १२	१९४, १९५
१४.	विशेष घटक योजना	११. १३	१९६
१५.	जिल्ह्याचा स्थानिक विकास कार्यक्रम	११. १४	१९७
	<u>१२. किंमती व निर्देशांक</u>		
११६.	निवडक शेती मालाच्या सरासरी घाऊक किंमती	१२. १	१९८
११७.	जिल्हा मुख्यालयाच्या ठिकाणच्या महत्त्वाच्या वस्तूंच्या सरासरी किरकोळ किंमती	१२. २	१९९ ते २०२
११८.	मुंबई केंद्रातील कामगारांचे ग्राहक किंमतीचे निर्देशांक	१२. ३	२०३
	<u>१३. न्याय व प्रशासन</u>		
११९.	जिल्ह्यातील पोलिस दलांची एकूण संख्या	१३. १	२०४
१२०.	गुन्त्यासंबंधीची आकडेवारी	१३. २	२०५, २०६
१२१.	तुरुंगात दाखल केलेले गुन्हेगार	१३. ३	२०७
१२२.	तुरुंगात दाखल झालेल्या गुन्हेगारांचे वयोगटानुसार व शैक्षणिक पात्रतेनुसार वर्गीकरण	१३. ४	२०८
१२३.	द्रिवापी व फौजदारी न्यायालयात निकालात काढलेली कासे	१३. ५	२०९

१	२	३	४
	१४. बँकींग व विमा		
१२४.	बँक कार्यालये वर्गीकृत बँकांची संख्या, त्यांच्या ठेवी व फर्जे	१४. १	२१०
१२५.	संयुक्त भांडवली संस्था	१४. २	२११
१२६.	उत्तरविलेच्या विमा पत्रांची संख्या व विम्याची रक्कम	१४. ३	२१२
	१५. संकीर्ण		
१७.	चित्रपटगृहाः क्लिष्यांची आकडेवारी	१५. १	२१३
१२८.	जिल्ह्यातील गोळा केलेली अल्पबचतीची रक्कम	१५. २	२१४
१२९.	तालुकावार गोळा केलेली जमीन महसुल	१५. ३	२१५
१३०.	छापखाने आणि छापलेली व प्रकाशित केलेली वर्तमानपत्रे आणि नियतकालिके	१५. ४	२१६, २१७
१३१.	स्वस्त धान्य दुकानांना पुरविलेला तांदुळ, गहू व साखर	१५. ५	२१८
१३२.	मागणी व वसूल केलेले धान्य	१५. ६	२१९
१३३.	१९९१ मधील लोकसभा निवडणूक, १९९० मधील विधानसभा निवडणूक व १९९३ मधील विधानसभा पोट निवडणूक यासंबंधीची आकडेवारी	१५. ७	२२०, २२१
१३४.	अधिकारी व प्रवासी यांचेताठी असलेल्या बंगल्यांची आकडेवारी	१५. ८	२२२
१३५.	निवडक निर्देशांकाचे कल	१५. ९	२२३ ते २२९


भाग: १

जिल्हा दृष्टिक्षेपात

पान I to VII

आर्थिक सनाकोयन

पान १ ते ३०



दृष्टिप्राप्त जिल्हा

जिल्हा - रत्नागिरी

क्र.सं.	बाब	परिमाण	१९९४-९५	
			जिल्हा	महाराष्ट्र
१	२	३	४	५
[५०]	प्राकृतिक रचना			
	अ] भौगोलिक स्थान			
	१] उत्तर अक्षांश	अंश	१६.२० ^० ते १८.०४ ^०	१६.४ ^० ते २२.१ ^०
	२] पूर्व रेखांश	"	७३.०२ ^० ते ७३.५२ ^०	७२.६ ^० ते ८०.९ ^०
	ब] ऋतमान [१९९४]			
	१] किमान	सेल्सिअस	१८.७	२.८
	२] कमाल	"	३३.१	४८.७
	३] पर्जन्य [सरासरी]	मी. मी.	३५८२	उ. ना.
	क] प्रशासकीय विभाग [१९९५]			
	१] तालुके	संख्या	९	३२५
	२] पंचायत समित्या	"	९	२९७
	३] टंचाईग्रस्त तालुके	"	निरंक	उ. ना.
	४] एकात्मिक ग्रामिण विकास प्रकल्प गट	"	-	-
	५] शहरे	"	८	३३६
	६] गावे [एकूण]	"	१५१९	४३०२५
	१. निर्जन	"	४	२६१३
	२. वस्ती असलेली	"	१५१५	४०,४१२
	७] क्षेत्रफळ	चौ. कि. मी.	८२४९	३,०७,७१३
[दोन]	प्रशासकीय संस्था [३१, ३, १५रोजी]			
	१] पंचायत समित्या	संख्या	९	२९७
	२] महानगरपालिका	"	निरंक	१२
	३] नगरपरिषदा	"	४	२३२
	४] कटक मंडळे	"	३३ निरंक	४
	५] ग्रामपंचायती	"	८३१	२७५५८
	[गट ग्रामपंचायती धरून]			
	६] पोलीस स्टेशन	"	१२	८९३
	७] पोलीस ऑट पोस्ट	"	३०	१४६६

२	३	४	५
लोक संख्या [१९९१]			
१] ग्रामीण	आकडे हजारात	१४०६	१८३९६
२] नागरी	"	१३८	३०५१२
३] एकूण	"	१५४४	७८९०८
४] अनुसूचित जाती	"	२७	८७५८
५] अनुसूचित जातीच्या लोकसंख्येची टक्केवारी	टक्केवारी	१.७५	११.०२
६] अनुसूचित जमातीची लोकसंख्या	आकडे हजारात	१५	७३१८
७] अनुसूचित जमातीच्या लोकसंख्येची टक्केवारी	टक्केवारी	०.९७	२.२७
८] पुरुष	आकडे हजारात	७००	४०८२६
९] स्त्रिया	"	८४४	३८११२
१०] स्त्रि, पुरुष प्रमाण	१००० पुरुषांमागे स्त्रियांचे प्रमाण	१२०६	९३४
११] घनता	दर चौ. कि. मी. क्षेत्रातील लोकसंख्या	१८७	२५७
१२] साक्षरतेचे प्रमाण			
१] एकूण	टक्केवारी	६२.७०	६४.९
२] पुरुष	"	७६.६४	७६.६
३] स्त्रिया	"	५१.६१	५२.३
४] राज्यात जिल्ह्याचा क्रमांक	क्रमांक	१०	-
[चार] कृषि [१९९१-९२]			
१] भौगोलिक क्षेत्र	हजार हेक्टर	८१५	३०७५८
२] जंगलव्याप्त क्षेत्र	"	५	५२७७
त्याची भौगोलिक क्षेत्राची टक्केवारी	टक्केवारी	०.६१	१७.१५
३] शेतीला उपलब्ध नसलेली जमीन			
अ] खिगरे शेती वापराखालील	हजार हेक्टर	९	१२३०
ब] पडिक आणि लागवडी लायक नसलेली	"	१६८	१७१६
क] एकूण [अ + ब]	"	१७७	२९४६
४] पडिक जमिनीव्यतिरिक्त लागवड न केलेली इतर जमिन			
१] कायम गुरेचरण व इतर	"	२०	१३५९
२] झाडे झुडपाखालील जमिन	"	४१	१९३
३] लागवडी योग्य परंतु पड	"	१४३	९६९

१	२	३	४	५
५]	पडीक जमिन			
	१] चालू पड	हजार हेक्टर	३५	२०२२
	२] इतर पड	"	१६२	१०७५
६]	पिकाखालील क्षेत्र			
	१] निव्वळ	"	२३१	१७८२७
	२] दुसोटा	"	३	३५२६
	३] एकूण	"	२३४	२१४१८
७]	ओलित क्षेत्र			
	१] निव्वळ	"	३	२५२१
	२] एकूण	"	५	३३०१
८]	महत्वाच्या पिकाखालील क्षेत्र			
	[अन्नधान्ये]	"	११८	१३५२७
९]	वडित धारण जमिन [अंतिम १९९०-९१]			
	१] दोन हेक्टरपंधा कमी	००हेक्टर	१९४४	३२७४७
	२] २ ते १० हेक्टर	"	९४८	६०२४४
	३] १० हेक्टर पेक्षा जास्त	"	११३	१७०६
१०]	जमीन महसूल वसूली १९९४-९५	लाख रुपये	७५	६४१७
११]	जिल्हा परिषदांचा उपकर			
	१९९४ - ९५	हजार रुपये	३७२५	१६७७५०
१२]	प्रंचायत समितींचा उपकर	"	१५९६	
[पाच]	पशुसंवर्धन [पशुगणना - १९९२]			
	१] पशुधन	संख्या हजारात	९०५	२६३९३
	२] गाई व बैल	"	५६४	१७४४१
	३] म्हशी व रेडे	"	९०	५४४७
	४] भेंढ्या	"	*	
	५] शेळ्या	"	११५	१३०१५
	६] कोबड्या व बदके	"	१३८२	३२१८७

	२	३	४	५
[२४] सहकारे [१९९४-९५]				
१] सहकारी संस्था		संख्या	१११६	१३७७०१
२] प्राथमिक कृषि सहकारी पत संस्था		"	३७९	१९९७३
३] प्राथमिक कृषि सहकारी पत संस्थाची सभासद संख्या		संख्या हजारात	२१८	८१८
४] दुग्ध शाळा संस्था		संख्या	१४०	१९०
५] प्राथमिक कृषि पत संस्थानी दिलेली कर्जे		रु. कोटीत	३.७७	११८६
[सात] जलसिंचन [जून १९९५ अखेर]				
१] पूर्ण झालेले पाटबंधारे प्रकल्प व त्यांखालील क्षेत्र				
१. मोठे प्रकल्प		संख्या	—	३३
२. मध्यम प्रकल्प		संख्या	२	१७७
१ व २ चे लाभक्षेत्र		हजार हेक्टर	६	८४००
३. लघु प्रकल्प [पृष्ठ भाग]		संख्या	३७७	१७००
लाभ क्षेत्र		हजार हेक्टर	५	उ. ना.
४. सिंचन विहिरीखालील भिजवारे क्षेत्र		"	६	१३७७
[आठ] उद्योग [१९९४-९५]				
१] नोंदणीकृत कारखान्यांची संख्या		संख्या	२२२	२८४०४
२] नोंदणीकृत चालू कारखान्यांची संख्या [उत्पादने चालू असलेले]		"	२२२	२४५४९
३] साखर कारखान्यांची संख्या [चालू असलेले खाजगी धरून]		"	—	१५५
४] साखर कारखान्यातील साखरेचे उत्पादन		००० टन	—	४५०४८
५] सर्व सूत गिरण्यांची संख्या		संख्या	—	२२८
[नऊ] वीज [३१-३-१९९५]				
१] वीज पुरवठा केलेली शहरे व खेडी		"	१५२७	३९४१३
२] विद्युतीकरण झालेल्या गावांची संख्या		"	१५१५	उ. ना.
३] वीज पुरवठा केलेले पंपसंच		हजारात	९	१९२१
४] गोबर गैस संयंत्रे		संख्या	११९६५	४१५०१२

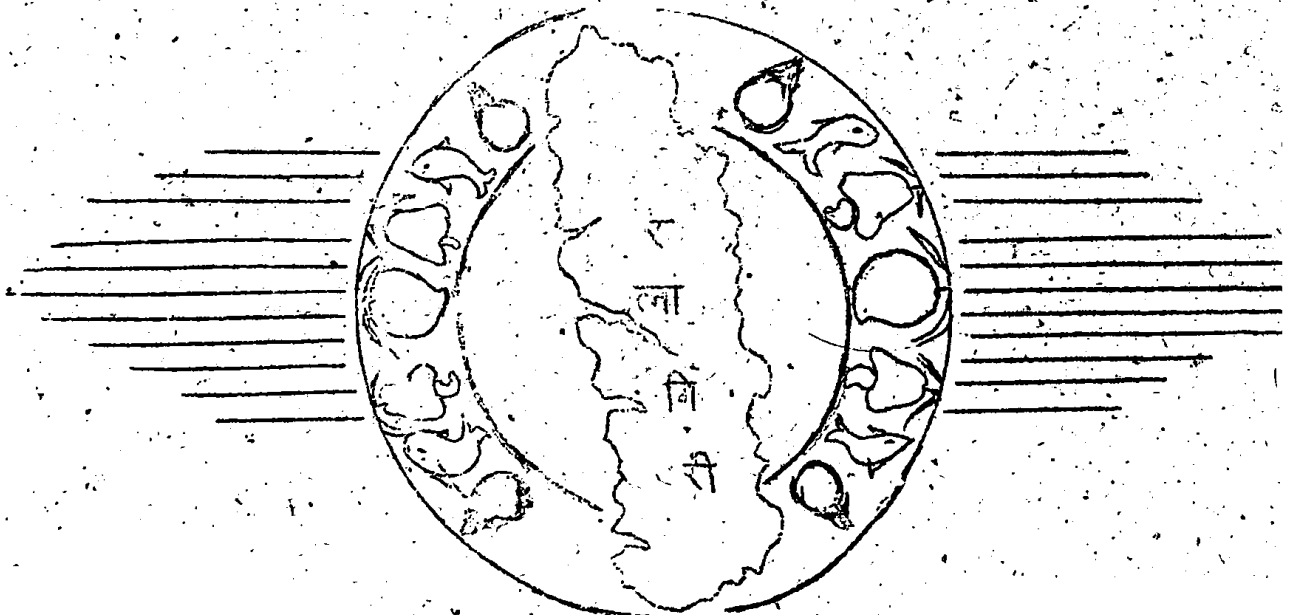
१	२	३	४	५
[बडा]	तार्वजनिक आरोग्य [१९९४]			
	१] रुग्णालये	संख्या	२६	८१८
	२] दवाखाने-	"	१२	१५८५
	३] प्राथमिक आरोग्य केंद्रे	"	६६	१६२५
	४] प्राथमिक आरोग्य पथके	"	३	१६९
	५] एकात्मिक बालविकास योजना गट	"	२	३०
	६] अंगणवाडीत उपस्थित रहाणारी मुले	"	२५२५१	५० ना.
[अकरा]	शिक्षण [१९९३-९४]			
	१] एकूण प्राथमिक शाळा	"	२६१४	६१६८३
	२] प्राथमिक शाळांचे विद्यार्थी	संख्या हजारात	२३४	११४७५
	३] प्राथमिक शाळांतील शिक्षक	"	९	२९४
	४] प्रत्येक शिक्षकामागे प्राथमिक शाळेतील विद्यार्थी	संख्या	२५	३९
[बारा]	दुय्यम शिक्षण			
	१] दुय्यम शाळा	"	२३२	१३०४५
	२] शाळेतील एकूण विद्यार्थी	संख्या हजारात	५६	७२७१
	३] शाळेतील शिक्षक	"	२	२२१
	४] प्रत्येक शिक्षकामागे दुय्यम शाळेतील विद्यार्थी	संख्या	२५	३३
[तेरा]	उच्च शिक्षण			
	१] संस्था	"	४३	१२८९
	२] एकूण विद्यार्थी	संख्या हजारात	४१	८७५
[चौदा]	अ] प्रौढ शिक्षण			
	१] प्रौढ शिक्षण केंद्रे	संख्या	१३८	१८००
	२] प्रौढांची उपस्थिती	संख्या हजारात	१३२	५६४४८
	ब] तांत्रिक शिक्षण [१९९४-९५]			
	१] औद्योगिक प्रशिक्षण संस्था			
	१. शासकीय व शासन सहाय्यित	संख्या	३	१८०
	२. इतर [खाजगी]	"	५	२३१
	२] शासकीय व शासन सहाय्यित औद्योगिक प्रशिक्षण संस्थांमध्ये मंजूर झालेल्या जागा	"	१२३७	५८०५६

१	२	३	४	५
[पंधरा]	ब) पुढे चालू			
	३] तांत्रिक व व्यावसायिक शिक्षण संस्था १. शासकीय व शासन सहाय्यीत २. इतर [खाजगी]	संख्या	२४	
	४] शासकीय तांत्रिक व व्यावसायिक शिक्षण संस्थांची पुढेची क्षमता	"	५	
	५] अभियंत्यांची संख्या	संख्या हजारात	२	
		संख्या	उ. ना.	
[पंधरा]	परिवहन व दळणवळण [३१.३.९५]			
	१] एकूण रेल्वे मार्ग लांबी [राज्य ३१.३.९३]	कि. मी.	२९	५४९२
	२] रस्त्याची जोडलेली गावे	संख्या	१५१२	३४८४४
	३] एकूण रस्त्याची लांबी	कि. मी.	५३३८	१८४८६१
	४] राष्ट्रीय महामार्गाची लांबी	"	२१३	३२५६
	५] राज्य महामार्गाची लांबी	"	८५८	३२२४७
	६] महत्वाच्या जिल्हा रस्त्यांची लांबी	"	१२६४	४१६४२
	७] इतर जिल्हा रस्त्यांची लांबी	"	१२६४	४१२४०
	८] ग्रामीण रस्त्यांची लांबी	"	१७३२	६६०७२
[सोळा]	पिण्याच्या पाण्याचा पुरवठा			
	कठीण गावांची संख्या [ग्रीन बुक]	संख्या	२२५	उ. ना.
	१] खेड्यांना केलेला पाणीपुरवठा २४-२५			
	अ] नळाचा पाणी पुरवठा	"	१७	
	ब] कुप नलिका	"	४२	उ. ना.
	क] विहिर	"	१०	
	२] टँकर्स व डॅम्बा व्हेलगाडीने पाणी पुरवठा केला जाणारी गावे	"	२३२	उ. ना.
	३] योजनेत सामाविष्ट करावयाची गावे	"	६२५	उ. ना.
[सतरा]	घर बांधणी १९९४-९५			
	अभिहीन कामगारांसाठी बांधलेल्या झोपडपट्ट्या	"	६३	उ. ना.
[अठरा]	एकात्मिक ग्रामीण विकसत कार्यक्रम			
	१] दारिद्र्य रेषेखालील कुटुंबे १९८२-८३	संख्या हजारात	१२८	३४३४
	२] लाभार्थी १९९४-९५	संख्या	६३१	१५९६२
	३] नवीन लाभार्थी १९९४-९५	"	६२३६	१८०७५५

	२	३	४	५
[कोटीत]	रोजगार निर्मित १९९४-९५			
	अ] रोजगार हमी योजना	मनुष्य दिवस [कोटीत]	०.६६	९.३
	ब] जवाहर रोजगार योजना	"	०.१३	७.६
[सकवीत]	आदिवासी कल्याणकारी योजना १९९४-९५			
	आदिवासीकरिता आश्रमशाळा	संख्या	२	६३२
	मागासवर्गीयांसाठी कल्याणकारी योजना १९९४-९५			
	१] मागासवर्गीयांसाठी वस्तुविमुक्त	"	३६	१९२
	२] वस्तुविमुक्त राहणारे विद्यार्थी	"	उ.ना.	१२७९७
[बावीस]	जिल्हा नियोजन १९९४-९५			
	१] वार्षिक योजनेतील मजूर तरतूद	रु. कोटीत	२३.७८	१८८०.७८
	२] अनुषंग भरून काढण्यासाठी तरतूद	"	८.१६	१६७.१६
[तेवीस]	नागरी पुरवठा			
	१] रास्त भावाची दुकाने १९९४-९५	संख्या	७५१	४१२८७
	२] पुरविलेला साठा	००० टन	४०	१९५८
	३] शासकीय गोदामे ३१.३.९३	संख्या	२७	१७८०
	४] साठविण्याची क्षमता	००० टन	१३	१११०

टीप :- * अशी रूपा ५०० पेक्षा कमी आकडेवारी दाखविले.

* रेल्वेचे काम पुरविले जाणारे आहे.



प्रास्ताविक

विकास योजनांची अंमलबजावणी कार्यक्षमतेने व्हावी व प्रशासन सोयीचे व्हावे या हेतुने रत्नागिरी जिल्ह्याचे विभाजन होऊन १९८१ साली रत्नागिरी व सिधुदुर्ग हे दोन जिल्हे निर्माण करण्यात आले. महाराष्ट्र राज्याला लाभलेल्या सुमारे ७२० कि.मी. समुद्र किनाऱ्या लागतच्या कोकण पट्टीत जे चार जिल्हे वसले आहेत त्यापैकी रत्नागिरी हा एक आहे. पूर्वेकडे सह्याद्रीच्या उंच उंच अशा सलग रांगा आणि पश्चिमेला पसरलेल्या अथांग सागरी समुद्राच्या दोन परिसिमांमध्ये रत्नागिरी जिल्ह्याचे क्षेत्र व्यापले आहे. लहान मोठ्या नद्या त्यामध्ये दूरवर पसरलेले समुद्र खाड्यांचे पाणी यामुळे हा सर्व प्रदेश सृष्टीसौंदर्याने लालित आणि निर्झरमय दिसव्याने नटलेला असा आहे. पर्यटकांना मोहिनी घालतील अशी अनेक रमणीय स्थळे जिल्ह्यामध्ये ठिकठिकाणी आढळतात.

जिल्ह्यातील बहुतांशी लोक जरी शेतीवरच आपली उपजिविका करीत असले तरी शेती साठी फारच थोडी जमीन उपलब्ध आहे. जिल्ह्याच्या एकूण भौगोलिक क्षेत्राच्या ७१.७८ टक्के क्षेत्र लागवडीयोग्य असले तरी त्यापैकी फक्त ४१.०१ टक्के क्षेत्र लागवडीखाली येते. बहुतेक भाग डोंगराळ आणि समुद्राच्या खाड्यांनी व्यापलेला आहे. जो काही थोडासा खल भाग आहे त्याठिकाणी प्रामुख्याने आताचे पिक घेतले जाते. डोंगरमाथ्यावर वरकस जमिनीमध्ये बरी, नाचणी यासारखी पिके होतात. तथापि वर्षभर पुरेल इतके धान्य पिकत नाही. त्यामुळे प्रत्येक घरातील खादी तरी व्यक्ती औद्योगिकदृष्ट्या प्रगत असलेल्या इत नोकरी किंवा धंद्यांसाठी असते. त्यांच्याकडून मिळणा-या अर्ध सहाय्यावरच लोकांना प्रामुख्याने अवलंबून रहावे लागते.

रोजगार हमी योजनेअंतर्गत फळझाडे लागवडीसाठी १०० टक्के/७५ टक्के शासकीय प्रदानाव्हारे प्रोत्साहन मिळाल्यामुळे आंबे, काजू, नारळ या सारख्या फळझाडांची लागवड मोठ्या प्रमाणावर करण्यात येत आहे. रत्नागिरी जिल्ह्यातील हापुस जातीच्या मूल्याला देशी व परदेशी मोठ्या प्रमाणावर मागणी आहे. संदर्भाधिन वर्षांमध्ये जिल्ह्यात फार मोठ्या प्रमाणात आंबे इतरत्र पाठविणेत आले. जिल्ह्याच्या एकंदर अर्थव्यवस्थेवर याचा अनुकूल परिणाम होत आहे. रत्नागिरी जिल्ह्याला जवळ जवळ १६७ कि.मी. सांबीची किनारपट्टी लाभली आहे. मच्छिमारीच्या दृष्ट्यात उपयुक्त अशी छोटी छोटी बरीच बंदरे आणि खाड्या असल्यामुळे मच्छिमारी हा व्यवसाय मोठ्या प्रमाणावर

केला जातो. या ठिकाणच्या मासळीला जपान आणि पश्चिम आशियायी देशा-
कडून मागणी असल्यामुळे बरेच परदेशी कलनी मिळते या धंद्यावर जिल्ह्यातील
किनारपट्टीलगतच्या गावातील ब-याच कुटुंबांची उपजिविका अवलंबून आहे.

औद्योगिकदृष्ट्या हा जिल्हा मागासलेला आहे. लोहमार्ग व हवाईमार्ग
यासारख्या दळवळीच्या साधनांचा अभाव, कच्च्या मालाच्या उपलब्धतेचा
अभाव आणि प्रशिक्षित कामगार ~~दाखळ~~ पुरेशा प्रमाणात उपलब्ध न झाल्याने
औद्योगिक प्रगती झाली नाही. महाराष्ट्र शासन आणि केंद्र शासनाने जिल्ह्याच्या
मागासलेपणाची दखल घेऊन औद्योगिक मागासलेपणा घालविण्याकरीता अनेक योजना
कार्यान्वीत केल्या आहेत. केंद्र शासनाने भारतातील औद्योगिकदृष्ट्या अति-
मागासलेल्या जिल्ह्यांपैकी रत्नागिरी हा एक असल्याचे घोषित केले आहे. त्यामुळे
येथे कारखाने सुरु करणा-या कारखानेदासाना त्यांच्या एकूण गुंतवणीच्या १५ टक्के
अनुदान व इतर सवलती मिळण्यास ते पात्र असल्याचे जाहिर केले आहे. राज्य
शासनानेदेखील रत्नागिरी व चिपळूण या दोन प्रमुख शहरांलगत ओठ्या प्रमाणावर
औद्योगिक क्षेत्र विकसित केले असून त्या ठिकाणी उद्योजकांना जमीन, पाणी,
वीज यासारख्या मूलभूत सोयी सवलतीच्या दरात उपलब्ध करून दिल्या आहेत.
उद्योजकांना त्यांचे उत्पादित मालावरील विक्री करातही सुट दिली जाते.
त्यामुळे त्या ठिकाणी छोटे मोठे बरेच नवीन कारखाने उभारण्यात आले आहेत.
नवीन उद्योजकांना येथे प्रशिक्षित कामगार वर्ग मिळत नाही ही अडचण भासू नये
म्हणून जिल्ह्यात शासकीय तंत्रनिकेतने व औद्योगिक प्रशिक्षण संस्था स्थापन
करण्यात आल्या आहेत. अनेक प्रकारच्या व्यवसायांचे प्रशिक्षण त्या ठिकाणी
देण्यात येते या सर्व प्रयत्नांमुळे रोजगाराची संधी काही प्रमाणावर उपलब्ध
होऊन जिल्ह्यातील सुशिक्षित तरुणांच्या मुंबईचा ओढा थांबविण्यात काही
प्रमाणात मदत होऊन जिल्ह्याच्या औद्योगिक प्रगतीस चालना मिळत आहे.

वरील सर्व विवेचनावरून असे दिसते की फळबागा आणि भविष्यशाही या
दोन व्यवसायांना जिल्ह्याच्या अर्थव्यवस्थेत महत्त्वाचे स्थान आहे. तसेच पर्यटन
हा व्यवसाय हळूहळू मूर्त स्वस्म घेत आहे. त्यादृष्टीने या व्यवसायाच्या
विकासाच्या अनेक योजना राबविण्यात येत आहेत.

१. भौगोलिक स्थान व स्वाभाविक रचना

भौगोलिक स्थान

१. रत्नागिरी जिल्हा महाराष्ट्राच्या पश्चिम किना-यावर असून तो १६.३०° ते १८.०४° उत्तर अक्षांस व ७३.०२° ते ७३.५२° पूर्व रेखांश या भौगोलिक पट्ट्या-मध्ये बसला आहे. उत्तरेकडून दक्षिणेकडे चिंचोऱ्या होत जाणा-या किनारपट्टीत जिल्ह्याचे क्षेत्र पसरले आहे. जिल्ह्याची उत्तर - दक्षिण लांबी सुमारे १८० कि.मी. असून पूर्व पश्चिम विस्तार सुमारे ६४ कि.मी. आहे. जिल्ह्याला सुमारे १६७ कि.मी. लांबीचा समुद्र किनारा लाभला आहे. जिल्ह्याच्या उत्तरसिमेवर रायगड जिल्हा, पश्चिमेस अरबी समुद्र, दक्षिणेस सिंधुदुर्ग जिल्हा आणि पूर्वेला सह्याद्री पर्वताच्या रांगा आहेत व त्यापलिकडे सातारा, सांगली व कोल्हापूर हे जिल्हे आहेत.

क्षेत्र व प्रशासकीय विभाग

२. जिल्ह्याचे एकूण भौगोलिक क्षेत्र ८२४९ चौ. कि.मी. [१९८१ प्रमाणे] असून क्षेत्राच्या तुलनेत हा जिल्हा राज्यात २२ व्या क्रमांकावर आहे. हे क्षेत्र राज्याच्या २.७ टक्के आहे या जिल्ह्यांमध्ये रत्नागिरी, गुहागर, दापोली, मंडणगड, खेड, चिपळूण, संगमेश्वर, लांजा व राजापूर हे नऊ तालुके समाविष्ट आहेत. तीन तालुक्यांचा समावेश असलेला एक महसूल उप विभाग याप्रमाणे तीन महसूल उप विभाग आहेत. जिल्ह्याचे मुख्यालय रत्नागिरी येथे असून ते राज्याच्या मुंबई या राजधानीच्या शहरापासून ३७० कि.मी. अंतरावर पनवेल पंजजी या राष्ट्रीय महामार्गापासून आत १३ कि.मी. दूर आहे. जिल्ह्याच्या एकूण भौगोलिक क्षेत्राच्या सर्वांत निरनिराळ्या तालुक्यांनी व्यापलेल्या क्षेत्राचा विचार केला असता १५.७० टक्के क्षेत्र असलेला संगमेश्वर तालुका सर्वांत मोठा आहे. त्यानंतर राजापूरचा [१५.६० टक्के] क्रमांक लागतो. मंडणगड तालुक्याचे क्षेत्र सर्वांत कमी [५.०० टक्के] आहे इतर तालुक्यांचे क्षेत्र पुढीलप्रमाणे आहे. रत्नागिरी ११.२० टक्के, गुहागर ७.६० टक्के, दापोली १०.३० टक्के, खेड १२.१० टक्के, चिपळूण १३.६० टक्के व लांजा ८.९० टक्के.

३. १९९१ च्या जनगणने प्रमाणे जिल्ह्यामध्ये एकूण १५१९ खेडी असून त्यापैकी १५१५ वसलेली आणि चार ओसाड खेडी आहेत. तालुकानिहाय खेड्यांची संख्या रत्नागिरी १९९, गुहागर १२२, दापोली १७५, मंडणगड १०९, खेड २१५, चिपळूण १६३, संगमेश्वर १९४, लांजा १२२ व राजापूर २१६ अग्नी आहे. लांजा व

चिपळूण तालुक्यामध्ये प्रत्येकी एक तर राजापूर तालुक्यामध्ये दोन या प्रमाणे ओसाड खेडी आहेत.

४. जिल्ह्यामध्ये रत्नागिरी, चिपळूण, खेड व राजापूर या चार नगरपरिषदा असून त्या तालुक्याच्या मुख्यालयाच्या ठिकाणी आहेत. जिल्ह्यात एकूण ८३१ ग्राम-पंचायती असून त्यांची सभासद संख्या ७९०३ आहे.

५. रत्नागिरी जिल्हापरिषद व पंचायत समित्या दिनांक १-५-१९८१ पासून बरखास्त करण्यात आल्या होत्या. फेब्रुवारी १९९२ मध्ये जिल्हापरिषद व पंचायत समितीच्या निवडणूका झाल्या व लोकनियुक्त प्रतिनिधीच्या हाती जिल्हा परिषद व पंचायत समितीचा कारभार गेला. रत्नागिरी जिल्ह्यातील चार नगर-परिषदांचे क्षेत्र वगळता सर्व भाग रत्नागिरी जिल्हा परिषदेच्या क्षेत्रात येतो.

स्वाभाविक रचना

६. जिल्ह्याच्या पूर्व सिमेवर सह्याद्री पर्वताच्या रांगा आहेत. या पर्यंत शिखरांची उंची काही ठिकाणी ४०० मीटर पर्यंत आहे. खेडांचा उभा भाग व किनारपट्टीचा या मधला प्रदेश एकमेकांना समांतर असून अखंड डोंगरांचा आहे. त्यामुळे सह्याद्री पर्वतातून उगम पावलेले पाण्याचे प्रवाह एकमेकांना समांतर असे वाहतात. येऊन खाडीच्या स्वस्पात समुद्राला मिळतात.

७. जिल्ह्याची दक्षिणोत्तर लांबी सर्वसाधारणपणे १८० कि. मी. आहे. तथापि पूर्व पश्चिम रुंदी मात्र ६४ कि. मी. आहे. जिल्ह्याची एकूण भौगोलिक रचना लक्षात घेता त्याचे तीन स्वाभाविक विभाग पडतात.

१. पूर्वेकडील डोंगराळ प्रदेशामध्ये डोंगरमाती व सभोवतालचा १५ कि. मी. पर्यंतचा प्रदेश.

२. मध्य-भाग यामध्ये सह्याद्री पर्वताच्या पाठ्यापासून १५ कि. मी. अंतरानंतरचा आणि किनारपट्टीपासून १० ते १५ कि. मी. दूर अंतराच्या प्रदेशाचा समावेश होतो. त्याला स्थानिक भाषेत "वळाट पट्टी" असे संबोधण्यात येते.

३. तीसरा स्वाभाविक विभाग म्हणजे किनारपट्टी व लगतचा भू भाग होय. हा प्रट्टा समुद्र किनाऱ्यापासून जवळ जवळ १५ कि. मी. दूर पर्यंत पसरलेला आहे. यालाच स्थानिक भाषेत "खलाट पट्टी" असे संबोधण्यात येते.

माती व जमीन

८. जिल्ह्यातील जमीन जांभ्या खडकापासून ज्यार झालेल्या मातीची आहे. जिल्ह्यात दरवर्षी खूप पाऊस पडत असल्यामुळे जमिनीवरच्या मातीचा बराच सुपिक धरून समुद्रामध्ये वाहून जात असल्याने काही ठिकाणी खडक उघडे पडले आहेत. तर काही ठिकाणी जमिनीची खोली अगदी काही इंचापर्यंतच झाल्याचे आढळते. त्यामुळे कृषि उत्पादनाकरीता जमीन तितकीशी सुपिक राहिलेली नाही. समुद्र किना-या-लगत तसेच इतर काही स्थल भागात १ ते ३ फुटांपर्यंत जमिनीची खोली कमी असल्यामुळे मातीत ओवावा रहात नाही. जमिनीची सुपिकता विचारात घेता तिचे प्रामु-ख्याने चार प्रकारे वर्गीकरण करता येईल.

१. काहीप्रमाणात ओलावा धरून घेऊ शकणारी जमीन, जेथे भाताचे पिक घेण्यात येते.

२. किना-यालगतची जमीन जेथे नारळाच्या व सुमारीच्या बागा आहेत. ही जमीन खारपाट पोयटायुक्त प्रकारची आहे.

३. डोमरु उताराची वरकस जमीन जेथे काजू, आंबा यासारख्या फळांची व नाचणी, वरी ही पिके घेतली जातात. सर्व साधारणपणे जांभ्या दगडापासून झालेली नॅटुरायटिक जमीन याप्रकाराखाली येते.

४. खाडी व समुद्र सांण्याने खराब झालेली क्षारयुक्त जमीन जी कृषि उत्पादनासाठी योग्य नाही.

नद्या :-

१. जिल्ह्यातील सावित्री, वाशिष्ठी, शास्त्री, जगदुडी, ब्राव, मुण्हुंदी आणि जयतापूर या प्रमुख नद्या सह्याद्री पर्वतात उगम पाऊन पश्चिमेकडे वहात जातात. आणि अरबसमुद्राला मिळतात. जलवाहतुकीच्या दृष्टीने वाशिष्ठी नदी सर्वात महत्त्वाची आहे. तिची लांबी ४८ कि. मी. असून समुद्रकिना-यापासून ४० कि. मी. पर्यंत या नदीतून जलवाहतूक केली जाते. शास्त्री नदीची लांबी सर्व-साधारणपणे ६४ कि. मी. आहे. नद्यांचे पात्र उथळ असल्यामुळे पावसाळ्यात त्यांच्या पूर्वाडोला खूप गती असते त्यामुळे या नद्यांचा जलवाहतूकीकरीता मर्यादीत उपयोग होतो. समुद्रकिना-यालगत केळशी, काळ्यादेवी, पालशेत आणि बो-या या महत्त्वाच्या खाड्या आहेत. या खाड्यामधून लहान डोड्याद्वारे जलवाहतूक केली जाते. तसेच या खाड्यातून मोठ्या प्रमाणावर मासेमारी करण्यात येते. जिल्ह्यात

खूप पाऊस पडत असल्याने नद्यांना पावसाच्यात पूर येतात. वर उल्लेख केलेल्या कारणांमुळे इतर ऋतुमध्ये मात्र त्या कोरड्या पडतात.

हवामान

१०. जिल्ह्याचे हवामान दमट [आद्र] आहे. जिल्हा समुद्रकिना-यालगत असल्यामुळे विसाच्या रात्रीच्या त्याच प्रमाणे विभिन्न ऋतुमधील उष्णतामानात विशेष बदल होत नाही उन्हाळ्यात आर्द्रता जास्त असते सन १९९४ मध्ये रत्नागिरी येथील जास्तीत जास्त तपमान ३३.१ तर कमीत कमी तपमान १६.७ तसेच हर्षे [दापोली] येथील जास्तीत जास्त तपमान ३२.९ व कमीत कमी तपमान २१.९ डिग्री सेल्सिअस इतके होते.

पर्जन्यमान

११. जिल्ह्यातील सर्वसाधारण पावसाचे प्रमाण ३००० मि. मि. आहे. जिल्ह्याच्या सर्व भागात सारखा पाऊस पडत नरही. समुद्रकिना-यापासून सह्याद्री पर्वताकडे पावसाचे प्रमाण वाढत जाते सह्याद्री पर्वताच्या उंच भागात अधिक पाऊस पडतो सर्वसाधारणपणे दापोली तालुक्यात सर्वात अधिक पाऊस पडतो. तसेच जून ते ऑक्टोबर या पाच महिन्यातल्या कालावधीत पाऊस पडतो तथापि पावसाचे प्रमाण जुलै महिन्यात सर्वाधिक असते. १९९४ मध्ये राजापूर येथे ४७८१ मि. मि. पाऊस पावसा हे प्रमाण सर्वाधिक होते. सर्वात कमी २५२३ मि. मि. पाऊस रत्नागिरी येथे पडला. १९९४ मध्ये सरासरीपर्जन्यमान ३५८२ मि. मि. रवढे होते.

२. लोकसंख्या

१९९१ जनगणना व दशवार्षिक वाढ

१२. १९९१ च्या जनगणनेनुसार जिल्ह्याची एकूण लोकसंख्या १५४४०५७ असून त्यापैकी ७००१९० पुरुष व ८४३८६७ स्त्रीया होत्या १९८१ ते १९९१ या दहा वर्षांच्या कालावधीत जिल्ह्यातील लोकसंख्यावाढीचा दर ११.९२ टक्के होता. हा राज्याच्या लोकसंख्यावाढीच्या दरापेक्षा जवळ जवळ १४ टक्क्यांनी कमी होता. लोकसंख्या वाढीचा दर कमी असल्याचे व पुरुष संख्या कमी असल्याचे महत्वाचे कारण म्हणजे जिल्ह्यातील लोक मुंबई, पुणे या शहरात रोजगाराकरीता मोठ्या प्रमाणात स्थलांतर करतात. १९९१ च्या जनगणनेनुसार जिल्ह्यातील एकूण लोकसंख्येच्या

संघर्षात तालुकानिहाय लोकसंख्या रत्नागिरी १६.३० टक्के, गुहागर ७.९१ टक्के
दापोली ११.६१ टक्के, मंडणगड ४.४२ टक्के, खेड ११.७८ टक्के, चिंभूण १६.११
टक्के, संगमेश्वर १३.३८ टक्के, लांजा ६.८७ टक्के व राजापूर ११.६२ टक्के अशी
होती.

लोकसंख्येची घनता :-

१३. राज्याचे एकूण क्षेत्रापैकी २.७० टक्के क्षेत्र असलेल्या या जिल्ह्यात राज्याच्या
१.९६ टक्के लोकसंख्या होती. लोकसंख्येच्या तुलनेत क्षेत्र अधिक असल्यामुळे लोकसंख्येची
घनता ही राज्याच्या २५७ घनतेपेक्षा कमी म्हणजे १८७ होती. रत्नागिरी
तालुक्यामध्ये लोकसंख्येची घनता २७२ ही सर्वाधिक होती तर राजापूर तालुक्या
मध्ये ती १५० अशी सर्वात कमी होती.

ग्रामीण आणि नागरी लोकसंख्येचे प्रमाण

१४. १९९१ च्या जनगणनेनुसार जिल्ह्याच्या एकूण लोकसंख्येपैकी ९१.०० टक्के
लोक ग्रामीण भागात रहातात तर ९.०० टक्के लोक नागरी भागात राहतात.
गुहागर, मंडणगड, संगमेश्वर, लांजा हे तालुके पूर्णपणे ग्रामीण आहेत तर रत्नागिरी
दापोली, खेड, चिंभूण, व राजापूर या तालुक्यात अनुक्रमे २२.०० टक्के, १२.००
टक्के, ६.०० टक्के, १५.०० टक्के, व ५.०० टक्के लोकसंख्या नागरी होती.

स्त्री-पुरुष यांचे प्रमाण

१५. जिल्ह्यात स्त्रीयांची संख्या दर हजार पुरुषांमागे १२०६ होती तर राज्या-
साठी हे प्रमाण ९३४ होते. म्हणजेच राज्याच्या दर हजार पुरुषांमागील स्त्रीयांच्या
प्रमाणापेक्षा रत्नागिरी जिल्ह्याचे प्रमाण २७२ स्त्रीयांनी अधिक होते. ग्रामीण व
नागरी भागाकरीता हेच प्रमाण अनुक्रमे १२३० व ९८१ होते.

अनुसूचित जाती व जमाती

१६. १९९१ च्या जनगणनेनुसार जिल्ह्याच्या एकूण लोकसंख्येच्या २.७२ टक्के तर
राज्याच्या लोकसंख्येच्या ०.०५ टक्के लोक अनुसूचित जाती व जमातीचे होते. या
उलट राज्यात एकूण लोकसंख्येच्या २०.३७ टक्के लोक अनुसूचित जाती व जमातीचे
असल्याचे आढळून आले.

कामकरी

१७. १९९१ च्या जनगणनेनुसार कामकर्यांची संख्या ५७५७५६ असून ती एकूण लोकसंख्येच्या ३७.३० टक्के होती काम करणाऱ्यांपैकी ६३.५० टक्के शेतकरी ९.६० शेतमजूर आणि १.४० टक्के घरगुती उद्योग करणारे, वस्तुनिर्माणसेवा प्रक्रिया, सेवा व उरुस्ती इत्यादी क्षेत्रात काम करणारे आणि २५.५० टक्के इतर सेवांमध्ये गुंतलेले होते

वयोगटानुसार वर्गीकरण

१८. जिल्ह्याच्या एकूण लोकसंख्येच्या वयोगटानुसार वर्गीकरणासंबंधीची माहिती १९९१ च्या जनगणनेनुसार उपलब्ध झालेली नाही. ही माहिती १९८१ च्या जनगणनेनुसार असून १५ तालुके असलेल्या जुन्या रत्रित रत्नागिरी जिल्ह्याची आहे.

१९८१ च्या जनगणनेनुसार ०-६ या वयोगटामध्ये सर्वात जास्त म्हणजे २१.४० टक्के लोक होते. ७-१४ या वयोगटात १६.६० टक्के लोक होते. १५-१९ या वयोगटामध्ये १०.०० टक्के, २०-२४ या वयोगटात ७.०० टक्के, २५-२९ या वयोगटात ६.०० टक्के, ३०-३९ या वयोगटात ११.०० टक्के, ४०-४९ या वयोगटात ११.०० टक्के, ५०-५९ या वयोगटात ८.०० टक्के तर ६० व त्यापेक्षा अधिक वयाचे ९.०० टक्के लोक होते.

अपंगतेनुसार लोकसंख्या

१९. १९८१ च्या जनगणनेनुसार जिल्ह्यातील पूर्ण अंध, पूर्णतः पांगळे व पूर्णतः मूक व्यक्तींची संख्या अनुक्रमे ५६३, ५०२ व ५०० इतकी होती. १९९१ च्या जनगणनेनुसार सध्याची माहिती उपलब्ध झालेली नाही.

धर्मानुसार वर्गीकरण

२०. १९९१ च्या जनगणनेनुसार प्रत्येक धर्माची किती लोक आहेत याची आकडेवारी उपलब्ध झालेली नाही. १९८१ च्या जनगणनेनुसार एकूण लोकसंख्येच्या ८२.१५ टक्के लोक हिंदू धर्माचे होते. त्यानंतर मुस्लिम धर्माचे ९.४९ टक्के, बौद्ध धर्माचे ४.८२ टक्के तसेच जैन व शिख आणि इतर धर्माचे मिळून फक्त ०.५४ टक्के लोक होते बौद्ध धर्माचे सर्वात जास्त लोक मंडणगड तालुक्यात [१०.२० टक्के] होते तर सर्वात कमी राजापूर तालुक्यात [४.८० टक्के] होते त्याचप्रमाणे मुस्लिम धर्माचे सर्वात जास्त लोक रत्नागिरी तालुक्यात [१४.३० टक्के] होते तर सर्वात कमी लांजा तालुक्यात [४.९० टक्के] होते.

साक्षरता [ग्रामीण व नागरी]

२१. १९९१ च्या जनगणनेनुसार जिल्ह्यातील एकूण लोकसंख्येच्या ६३.७० टक्के लोक साक्षर होते. राज्याचे हे प्रमाण ६४.९० टक्के होते. ग्रामीण भागात ६०.५७ टक्के तर नागरी भागात ८३.९० टक्के लोक साक्षर होते. पुरुष व स्त्रीया यांच्या साक्षरतेची टक्केवारी अनुक्रमे ७६.६४ व ५१.६१ होती तालुकावार साक्षरतेचे प्रमाण रत्नागिरी ६८.६९ टक्के, गुहागर ५६.५७ टक्के, दापोली ६१.४३ टक्के, मंडणगड ५७.५१ टक्के, खेड ६३.६८ टक्के, चिपळूण ६६.७७ टक्के, संगमेश्वर ५९.८४ टक्के, लांजा ५६.५९ टक्के व राजापूर ६०.१३ टक्के याप्रमाणे होते.

वापरातील निवासी घरे व कुटुंबे

२२. १९९१ च्या जनगणनेनुसार वापरातील निवासी घरोची एकूण संख्या २९८०५४ होती त्यापैकी २७२२५६ निवासी घरे [९१.३० टक्के] ग्रामीण भागात होती. जिल्ह्यात एकूण ३२४०३६ कुटुंबे होती त्यापैकी २९६८६९ कुटुंबे [९१.६० टक्के] ग्रामीण भागात असल्याचे आढळून आले.

३. वने

२३. जिल्हा ऋतु व पिक-अहवाल १९९१-९२ नुसार जिल्ह्यातील जंगलव्याप्त क्षेत्र ५४०० हेक्टर असून ते जिल्ह्याच्या एकूण क्षेत्राच्या ०.६६ टक्के आहे. जिल्ह्यातील एकूण जंगलव्याप्त क्षेत्रापैकी सर्वात अधिक ६१.११ टक्के क्षेत्र खेड तालुक्यातमध्ये आहे राजापूर तालुक्यामध्ये ९.२५ टक्के, चिपळूण तालुक्यामध्ये ३.७० टक्के, लांजा तालुक्यात २०.३७ टक्के, व मंडणगड तालुक्यात १.८५ टक्के आहे. १९९१-९२ ऋतुपिक अहवाला प्रमाणे रत्नागिरी, गुहागर, दापोली, व संगमेश्वर तालुक्यात जंगलव्याप्त क्षेत्र नाही. जिल्ह्यात या व्यतिरिक्त महाराष्ट्र शासनाच्या सामाजिक वनिकरण विभागा-द्वारे रोपांची लागवड केली जाते.

वनोत्पादन

२४. १९९४-९५ मध्ये इमारती लाकूड, जळावू लाकूड, गवत, शिकेकाई, आपटा पाने व इतर किरकाळ बाबी यांच्या विक्रिमासून ६.७८ लक्ष रुपये उत्पन्न मिळाले. यावर्षी बांबू, विडीपाने, टिंक, मोहाची फळे इत्यादीची विक्री झालेली नाही. सर्वात अधिक उत्पन्न [६९.०२ टक्के] इमारती लाकडाच्या विक्रिमासून मिळाले.

जमिनीचा वापर

२५. महसूल खात्यामार्फत तयार करण्यात येणा-या जिल्हा ऋतू व विक्र अहवाल १९९१-९२ नुसार जिल्ह्याचे भौगोलिक क्षेत्र ८१४७०० हेक्टर होते त्यापैकी ०.६६ टक्के क्षेत्र जंगलव्याप्त आहे. गुरे चरण आणि इतर जंगल कुरपानी २.५३ टक्के क्षेत्र व्यापले आहे. एकूण भौगोलिक क्षेत्राच्या २१.७१ टक्के क्षेत्र लागवडीयोग्य नाही. या व्यातिरिक्त लागवड करण्यायोग्य असूनही जे लागवडीखाली आण ले नाही असे क्षेत्र १७.५६ टक्के होते. २४.१८ टक्के जमीन पडित ठेवण्यात आली होती. त्यापैकी १७.७६ टक्के जमीन चालू पड व ८२.२४ टक्के जमीन इतर पड होती.

२६. १९९१-९२ मध्ये जिल्ह्यात ६.१२ लाख हेक्टर क्षेत्र लागवडीयोग्य होते त्यापैकी २.३४ लक्ष हेक्टर क्षेत्र [३८.२३ टक्के] प्रत्यक्षात लागवडीखाली आणण्यात आले. २५.३१ हेक्टर क्षेत्रात एकापेक्षा अधिक वेळा पिक घेण्यात आले. निव्वळ लागवडीखाली क्षेत्र २३१४८० हेक्टर होते.

२७. प्रत्येक तालुक्याच्या लागवडीयोग्य क्षेत्रापैकी प्रत्यक्ष लागवडीखाली आणलेल्या क्षेत्राची टक्केवारी पुढीलप्रमाणे होती. रत्नागिरी ५६.६४ टक्के, गुहागर ४१.३७ टक्के, दापोली ३१.३१ टक्के, मंडणगड ३५.५९ टक्के, खेड २५.२१ टक्के, चिमळूण ५१.८७ टक्के, लंगेश्वर ४१.७३ टक्के, लांजा ५१.५७ टक्के आणि राजापूर २३.८० टक्के.

२८. १९९०-९१ मध्ये घेण्यात आलेल्या कृषी गणनेनुसार जिल्ह्यामध्ये एकूण ३००४५६ विहित जमीनधारक होते. त्यांनी धारण केलेले एकूण क्षेत्र ७१८५५४ हेक्टर होते. १९८५-८६ च्या तुलनेत जमीनधारक १.०० टक्क्यांनी घटले तर त्यांनी धारण केलेले क्षेत्र १.४० टक्क्यांनी कमी झाले. दोन हेक्टरपेक्षा कमी क्षेत्र धारण केलेले ६४.६९ टक्के धारक होते. त्यांनी १७.७२ टक्के जमीन धारण केली होती. दोन ते ३.९९ हेक्टर पर्यंत जमीन धारण केलेले १७.४५ टक्के धारक होते. आणि त्यांनी धारण केलेली जमीन २०.८० टक्के होती. चार ते ९.९९ हेक्टर पर्यंत जमीन धारण केलेल्या १४.०८ टक्के धारकांनी ३५.७७ टक्के जमीन धारण केली होती. व ५६४ हेक्टरचे पुढे जमीन धारण केलेले फक्त ३.७८ टक्के धारक होते. ५५ त्यांनी धारण केलेली जमीन मात्र २५.७१ टक्के होती.

निरनिराब्ध्या पिकाखालील क्षेत्र

२९. जिल्ह्यात प्रामुख्याने खरीप हंगामातच कृषी उत्पादन घेण्यात येते. रब्बी हंगामात लागवडीखाली आपली जाणारी जमीन नगण्य आहे. नैसर्गिक प्रवाहाचे पाणी जेथे उपलब्ध होते तेथेच केवळ रब्बी हंगामात उत्पादन घेण्यात येते. दोन्ही हंगामात अन्नधान्यांपैकी प्रामुख्याने भाताचे पिक घेण्यात येते.

३०. १९९१-९२ साली लागवडीखाली आपलेल्या एकूण क्षेत्रापैकी भाताखाली ३५.३२ टक्के, नाचपीखाली ११.०६ टक्के, वरीखाली २.२३ टक्के आणि सर्वप्रकारच्या कडधान्याखाली १.०१ टक्के क्षेत्र होते.

३१. आंबा, काजू, नारळ ही जिल्ह्यातील महत्त्वाची पिके आहेत. तथापि या पिकाखाली असलेली जमीन एकूण लागवडीखाली आपलेल्या जमिनीचा विचार केला तर अगदीच नगण्य आहे. १९९०-९१ साली आंबा व काजू पिकाखाली अनुक्रमे ५.३७ टक्के व २.९१ टक्के क्षेत्र होते. नारळाखाली १९९१-९२ या वर्षी एकूण ७८३ हेक्टर क्षेत्र होते. त्यापैकी सर्वात जास्त रत्नागिरी तालुक्यात ३८.४४ टक्के तर सर्वात कमी संगमेश्वर तालुक्यात ०.१५ टक्के क्षेत्र होते. या खरीप नारळ तसेच सुमारीचे उत्पन्न घराच्या आवारातही घेण्यात आले.

३२. गुरांच्या चा-या करीता जिल्ह्यात केवळ गवताचेच पिक घेण्यात येते. १९९१-९२ साली एकूण लागवडीखालील क्षेत्रापैकी जवळ जवळ ३१.९२ टक्के क्षेत्रात गवताचे पिक घेण्यात आले.

३३. जिल्ह्यामध्ये भात हे प्रमुख पिक घेतले जाते. १९९१-९२ मध्ये जिल्ह्यात एकूण ८२६५५ हेक्टर क्षेत्रात भाताचे पिक घेण्यात आले. भाताखालील क्षेत्राची तालुकावार विभागणी केली असता रत्नागिरी ९.०१ टक्के, गुहागर ५.०३ टक्के, आपोली ९.५९ टक्के, मंडणगड ५.११ टक्के, खेड १८.१९ टक्के, चिखळप १५.९१ टक्के, संगमेश्वर १३.८९ टक्के, लांजा १२.३६ टक्के व राजापूर १०.९१ टक्के या प्रमाणे क्षेत्र असल्याचे आढळते.

३४. जिल्ह्यात रायवळ व हापूस या दोन प्रकारच्या आंब्याचे उत्पादन घेण्यात येते. त्यापैकी हापूस आंबा मधूर चविष्ट व बरेच दिवस टिकून रहात असल्यामुळे त्याला विदेशातून मोठ्याप्रमाणावर मागणी आहे. रायवळ व हापूस या दोनही प्रकारच्या आंब्याचे मिळून १९९०-९१ मध्ये १२३९८ हेक्टर क्षेत्र होते.

त्यापैकी रत्नागिरी तालुक्यामध्ये सर्वोत्तम जास्त ३३.१२ टक्के क्षेत्र होते. तर सर्वोत्तम फळी क्षेत्र खेड तालुक्यात ०.८० टक्के एवढे होते.

३५. आंबा व नारळानंतर सुमारी हे पिक घेण्यात येते. जिल्ह्यात १९९१-९२ मध्ये या पिकाखाली फक्त ३५७ हेक्टर जमीनच लागवडीखाली आणली होती. गुडागर तालुक्यात सर्वोत्तम जास्त ४१.१७ टक्के क्षेत्र होते.

३६. जिल्ह्यातही बहुतेक सर्व जमीन डोंगराळ व उताराची आहे. खार जमिनीही मोठ्या प्रमाणात आहे. तसेच जलसिंचनाचे प्रमाणही अत्यंत अल्प असल्याने जिल्ह्यातील जमीन शेतीसाठी पुरेशी योग्य नाही. त्यामुळे उत्पादनाचे दर हेक्टरी प्रमाण व एकूण उत्पादन यावर त्याचा परिणाम झाल्याचे दिसून येते. तथापि जिल्ह्यातील जमीन व हवामान फलोत्पादनासाठी पुरक आहे.

३७. जिल्ह्यात भात हे प्रमुख पिक आहे. सन १९९४-९५ मध्ये भाताचे एकूण उत्पादन १.८० लाख टन झाले. भाताचे दर हेक्टरी उत्पादन २२१३ किलो होते. १९९३-९४ दर हेक्टरी उत्पादन २३४४ किलो होते.

३८. नाचपीचे सन १९९४-९५ मध्ये ३६६०० टन उत्पादन झाले तसेच इतर नाचपीचे उत्पादन १२००० टन झाले. तूर व उड्डि यांचे वर्ष १९९४-९५ मध्ये अनुक्रमे ५०० व ३०० टन उत्पादन झाले १९९४-९५ मध्ये नाचपीचे दर हेक्टरी उत्पादन १३८६ किलो होते तर मागील वर्षी ११९७ किलो असे होते.

फळे व पालेभाज्या

३९. जिल्ह्यात आंबा, काजू, नारळ, कोकम, फणत इत्यादी फळांचे चांगले उत्पादन होते. त्यापैकी हापूस आंब्याच्या निर्यातीमुळे परकीय चलन मिळते व पर्यायाने उत्पादकात आंब्याची चांगली किंमत मिळते म्हणून प्रामुख्याने समुद्रकिनारे-यालगतच्या क्षेत्रात हापूस आंब्याची दिवसेंदिवस मोठ्या प्रमाणात लागवड होत आहे.

४०. सन १९९४-९५ मध्ये ४००.७९ लक्ष नग नारळाचे उत्पादन झाले. गत वर्षीच्या तुलनेत नारळाचे उत्पादनात वाढ झालेली आहे. सर्वसाधारणपणे घराच्या आवारात अशेतल्या नारळाच्या झाडांपासूनही मोठ्याप्रमाणात नारळाचे उत्पादन घेतले जाते. त्याची आकडेवारी उपलब्ध नसल्यामुळे त्याचा वाढीमध्ये समावेश झालेला नाही. फणत, काजू आणि कोकम या फळांसाठी लक्षणीय उत्पादन होते. आंबा व

फपतापासून अनुक्रमे आंबापोळी व फणसपोळी तसेच कोकम या फळापासून कोकम सरबत आणि कोकम आमसून बनविण्याचे घरगुती उद्योग जिल्ह्यात आहेत. या उत्पादनात मागणी चांगली असल्यामुळे त्यांच्या विकासास बराच वाव आहे.

रासायनिक खताचे वितरण

४१. १९९४-९५ मध्ये १५८४५ मे. टन रासायनिक खताचे वितरण करण्यात आले यापैकी नियंत्रित संस्थाकडून ८५५६ मे. टन तर खाजगी संस्थाकडून ७२८९ मे. टन रासायनिक खताचे वितरण झाले.

पिकांच्या संरक्षणाचे उपाय

४२. रोगांचा प्रादुर्भाव होऊ नये म्हणून जिल्ह्यातील खरीप पिकांवर किटक नाशकांचा अगदी अल्प प्रमाणावर वापर केला जातो. तथापि हापूस आंब्याचे रोगापासून संरक्षण करण्याकरिता आंब्याच्या झाडावर किटकनाशकांची मोठ्या प्रमाणात फवारणी केली जाते.

४३. जिल्ह्यातील लोकांना जेवतेस तीनचार महिने पुरेला खवटेच अन्नधान्याचे उत्पादन जिल्ह्यात होते. त्यामुळे जिल्ह्यातील अन्नधान्याच्या उत्पादनाची खरेदी विक्री होत नाही. म्हणून कृषी उत्पादन साठविण्याकरिता गोदामे आणि विक्रीकरिता प्राथमिक नियमित बाजारपेठाही जिल्ह्यात नाहीत.

४४. जिल्ह्यातील फळांची विक्री मोठ्या प्रमाणात होते. त्यापैकी हापूस आंब्याच्या बागेतील उत्पादनाची दोन ते दहा वर्षे मुदतीच्या कराराने व्यापाऱ्यांना विक्री केली जाते. झाडावरून आंबा तोडण्यापासून त्याची बाजारात विक्री करण्यापर्यंतच्या सर्व प्रक्रिया व्यापारीच करतात. तसेच लहान फिरते व्यापारी खेड्यात घरोघरी जाऊन फणस, कोकम, काजू, व नारळ यांची शेतकऱ्यांकडून खरेदी करतात. शेतकऱ्यांच्या बागेतून अथवा घरेलू वरील फळांची खरेदी करण्याची क्रिया व्यापारी करित असल्यामुळे त्यांच्या विक्री करण्याच्या प्रक्रियेत शेतकऱ्यांचा सहभाग नाही.

जमीन सुधारणा कार्यक्रम

४५. मृद सुधारणाची कामे मृदसुधारण कार्यालयाभार्फत केली जातात. यामध्ये आंबा व काजू लागवड, षळीचे बांध अशा कामांचा प्राधान्याने समावेश आहे. तसेच खार बंधाऱ्याची कामे जिल्ह्यात घेण्यात येतात व त्यामुळे खारे पाणी बंधाऱ्यानी अडवून भातशेतीखाली क्षेत्र आणण्यात येते.

५. जलसिंचन

जलसिंचनाची साधने

४६. जिल्ह्यात पाऊस खूप पडत असला तरी पावसाचे सर्व पाणी जिल्ह्यांच्या विशिष्ट अशा भौगोलिक रचनेमुळे वाहून जाते. जिल्ह्याचा बहुतेक भाग डोंगराळ असल्यामुळे लागवडी योग्य जमीन फारच कमी आहे. शेतीसाठी जलसिंचनाचे प्रमाणात त्यामुळे अत्यल्प आहे. हे पुढे दिलेल्या आकडेवारी वरून स्पष्ट होईल.

४७. १९९१-९२ मध्ये निव्वळ लागवडीखाली असलेल्या २३१४८० हेक्टर क्षेत्रापैकी फक्त २६५५ हेक्टर निव्वळ क्षेत्र ओलिताखाली होते त्यापैकी ११४७ हेक्टर क्षेत्र कालवाच्या पाण्याने तर राहिले १५०८ हेक्टर क्षेत्र विहिरीच्या पाण्याने ओलिताखाली आणले होते. जिल्ह्यातील निरनिराळ्या तालुक्यामध्ये १९९१-९२ साली ओलिताखाली असलेल्या निव्वळ क्षेत्राचा विचार केला तर रत्नागिरी २६५ हेक्टर, गुडागरी १८८ हेक्टर, दापोली ९६४ हेक्टर, मंडभण्ड २९३ हेक्टर, चिळूप १६५ हेक्टर, संगमेश्वर ३४८ हेक्टर, लांजा ^{२२५ हेक्टर} व राजापूर २०७ हेक्टर या प्रमाणे ओलिताखाली क्षेत्र होते. श्रुत व पीके अहवालात चिळूप तालुक्यामध्ये ओलिताखाली "निरंक" क्षेत्र दाखविले होते.

४८. १९९१-९२ मध्ये लागवडीखाली असलेल्या एकूण २३३४०११ हेक्टर क्षेत्रापैकी ओलिताखाली एकूण क्षेत्र ४५९९ हेक्टर होते. ओलिताखालील क्षेत्रापैकी भाताखाली ४.८४ टक्के, कडधान्य खाली ३९.४६ टक्के, मताल्याच्या पदार्थाखाली २.५६ टक्के, नारळाखाली २५.४८ टक्के, भाजीपाल्याखाली २.५४ टक्के व उर्वरित इतर पिका-खाली २५.१२ टक्के क्षेत्र ओलिताखाली होते.

४९. खेड तालुक्यात नातुवाडी मध्यम पाटबंधारे प्रकल्पाची धरणाची ४५.२५ मि. अंश बांधण्याचे काम पूर्ण झाले होते. आणि कालवे बांधण्याच्या एकूण ३६ किलोमीटरपैकी सर्वकाम पूर्ण झाले होते. सर्व प्रकल्पाचे काम पूर्ण झाल्यावर २०५० हेक्टर जमीन ओलिताखाली येईल. याप्रकल्पांतर्गत लाभ घेण्यासाठी सर्व जमीन खेड तालुक्यामधील असेल संगमेश्वर तालुक्यात गडगडी मध्यम पाटबंधारे प्रकल्पाचे प्राथमिक स्वरूपाचे काम सुरु झाले आहे. सदर प्रकल्प पूर्ण झाल्यानंतर २५७६ हेक्टर क्षेत्र ओलिताखाली येऊ शकेल.

६. पशुसंवर्धन पशुवैद्यकीय सेवा आणि दुग्धोत्पादन

पशुधन

५०. १९९२ मध्ये घेण्यात आलेल्या पशुगणनेनुसार जिल्ह्यातील सर्व प्रकारच्या जनावरांची संख्या ९.०५ लक्ष तर १९८७ मध्ये ७.३४ लक्ष होती. १९९२ मध्ये असलेल्या सर्व प्रकारच्या पशुपैकी गाय-बैल ६२.२७ टक्के, म्हशी व रेडे ९.९४ टक्के, शेळ्या व मेंढ्या १२.७२ टक्के होत्या. जिल्ह्यात पशूंच्या संख्येची घनता दर चौरस किलो मीटरला ११० होती. १९९२ च्या पशुगणनेत सर्व प्रकारच्या जनावरांच्या संख्येत १९८७ च्या पशुगणनेपेक्षा २३.३७ टक्क्यांनी वाढ झाली. एकूण गाई व बैल यांच्या संख्येतील वाढ ४.४० टक्के तर शेळ्या व मेंढ्या यांच्या संख्येतील वाढ ४.२१ टक्के होती.

५१. १९९२ मध्ये जिल्ह्यात एकूण १३.८८ लक्ष कोबड्या होत्या तर १९८७ मध्ये ही संख्या १०.८७ लक्ष होती. कोबड्यांच्या संख्येतील ही वाढ २७.७७ टक्के होती. विप्लव येथे शासनाच्या पशुसंवर्धन खात्याचे कृत्रिमरित्या शंडी उबडून पक्षी पैदास करण्याचे केंद्र आहे.

पशुधनापासून उत्पादन

५२. जिल्ह्यामध्ये एकूण तीन अधिकृत कत्तलखाने असून फक्त शेळ्या, मेंढ्या व कोबड्या कापल्या जातात. १९९४-९५ मध्ये या कत्तलखान्यामध्ये एकूण ७२६१ मेंढ्या, ९८६७ शेळ्या कापण्यात आल्या सन-१९९४-९५ मध्ये शासकीय दुध योजनेमार्फत जिल्ह्यामध्ये एकूण २५३० हजार लिटर दुध संकलित करण्यात आले सरासरी प्रतिदिनी ६९३१ लिटर दुध गोळा करण्यात आले. जिल्ह्यात असलेल्या १४० दुध संस्था व त्यांच्या २१२२७ सभासद संस्थेच्या सहाय्याने सरासरी दुध संकलन झालेले आहे.

पशुवैद्यकीय सेवा

५३. सन १९९४-९५ मध्ये जिल्ह्यामध्ये एक पशुवैद्यकीय चिकित्सालय, २० पशुवैद्यकीय दवाखाने, १४५ कृत्रिम गर्भधारणा केंद्र व १ उपकेंद्र आधारभूत पशुपैदास केंद्र होते. सन १९९४-९५ मध्ये एकूण १७७४१८ जनावरांवर उपचार करण्यात आले. ५७७५ जनावरांसाठी कृत्रिमरित्या गर्भधारणा करण्यात आली. घटस्म, लाव्या, फ-या इत्यादी संसर्जन्य रोगाचे निर्मूलन करण्यासाठी १०११६७६ जनावरांना लस टोचण्यात आली. खच्चि केलेल्या गंरांची संख्या ५६२२ होती.

पशु उत्पादन व विकास योजना

५४. कृत्रिम गर्भधारणेद्वारे गोजातीतील जनावरांची पैदास करण्याकरीता पशुसंवर्धन खात्याचे चिपळूण येथे विदेशी जातीचे वळू असून त्याचे वीर्य गोळा केले जाते. ५५. दुध शीतकरण करण्याची जिल्ह्यात ४ केंद्रे आहेत. संगमेश्वर व लांजा येथील केंद्राची प्रत्येक दिवशी ५००० लिटर दुधाचे शीतकरण करण्याची क्षमता आहे. रत्नागिरी केंद्रात २०००० लिटर तर चिपळूण येथील केंद्रात ४०००० लिटर दुधाचे प्रत्येक दिवशी शीतकरण केले जाऊ शकते. गोळा करण्यात आलेल्या दुधापैकी साधारणतः ५०.०० टक्के दुधाचे जिल्ह्यात वितरण केले जाते. तर ५०.०० टक्के दुध मुंबईला पाठविले जाते.

७. मत्स्यव्यवसाय

५६. रत्नागिरी जिल्ह्याला सुमारे १६७ कि.मी. लांबीचा समुद्र किनारा लाभला आहे. जिल्ह्यात सागरी मछिमारीचा व्यवसाय करण्यात येतो. सर्व प्रकारच्या माश्यांचे १९९४-९५ या वर्षामध्ये ७३१११ मे. टन उत्पादन झाले. त्या उत्पादनाचे मूल्य ८२.६३ कोटी रुपये मिळाले. सर्वसाधारणपणे एकूण पकडलेल्या माश्यांपैकी २६.८२ टक्के मासे वाळविले गेले. ६.९४ टक्के मासे खारविले गेले तर राहिलेले ६६.२४ टक्के माश्यांची विक्री लागतच्या पुणे, कोल्हापूर व सातारा या जिल्ह्यात आणि मुंबई या शहरात तसेच या जिल्ह्यात केली गेली.

५७. जिल्ह्यालगतच्या समुद्रात कोळंबी मोठ्या प्रमाणात सापडते. कोळंबीला पकडण्यात मोठ्या प्रमाणात मागणी आहे. कोळंबीवर प्रक्रिया करण्याचे जिल्ह्यात कारखाने आहेत.

५८. सर्व ऋतुमध्ये कोळंबीचे अधिक प्रमाणात उत्पादन घेणे शक्य व्हावे या दृष्टीकोनातून रत्नागिरी येथे निमखा-या पाण्यातील पथदर्शक प्रकल्प पूर्ण झाला असून कोळंबीचे प्रजनन संगोपन ही कामे येथे हाती घेण्यात आली आहेत.

५९. मत्स्यव्यवसायाकरीता प्रशिक्षित उमेदवार उपलब्ध व्हावेत म्हणून महाराष्ट्रात प्रथमच कोकण कृषि विद्यापिठाच्या अंतर्गत रत्नागिरी येथे १९८१ मध्ये मत्स्य महाविद्यालय सुरु करण्यात आले आहे. महाविद्यालयातकिल तीन वर्षांचा प्रशिक्षणक्रम यशस्वीरित्या पूर्ण करण्या-यांना पदवी प्रदान करण्यात येते

६०. समुद्रात पकडलेले मासे जिल्ह्यात ५० मच्छिमारी बंदरावर उतरविण्याची सुविधा उपलब्ध आहे. तसेच मोठ्या बोटींना बंदर सुविधा उपलब्ध व्हाव्यात म्हणून रत्नागिरी येथे मिरकरवाडा मत्स्यप्रकल्पाचे काम प्रगतीमध्यात आहे.

८. वीज

शहर व ग्रामीण विद्युतीकरण

६१. १९९१ च्या जनगणनेप्रमाणे जिल्ह्यातील सर्व ८ शहरांचे व १५१५ गावांचे मार्च १९९१ अखेर विद्युतीकरण झालेले आहे. जिल्ह्यात चार औसाड गावे आहेत. तेथे विद्युत पुरवठा करण्यात आलेला नाही. त्यापैकी चिखळ व लांजा तालुक्यात प्रत्येकी एक गांव व राजापूर तालुक्यात दोन गावे आहेत. सर्वसामान्यपणे जिल्ह्यातील एकेका गावात पांच ते बारा पर्यंत वाड्यांचा समावेश असतो. एका वाडीतून दूत-या वाडीपर्यंतचे अंतर १ कि. मी पासून ८ कि. मी. पर्यंत असते. त्यामुळे वर नुसदा केलेल्या विद्युतीकरण झालेल्या गावातील सर्व वाड्यांना विजेची सुविधा उपलब्ध आहे, असे म्हणता येणार नाही.

वीजेचे पंपसेट

६२. १९९४-९५ मध्ये जलसिंचनाकरीता जिल्ह्यात २५० विजेवर चालणारे नवीन पंप बसविण्यात आले.

विजेचा वापर

६३. १९९४-९५ मध्ये मध्ये जिल्ह्यात ३२६०३५ हजार किलोवॉट तास वीजेचा वापर करण्यात आला. त्यापैकी उपयोगाकरीता ६२.५२ टक्के, घरगुती वापराकरीता २६.९७ टक्के, व्यापारी कामासाठी व लघुशक्तिसाठी ८.६७ टक्के, सार्वजनिक सुविधांसाठी ०.६५ टक्के आणि शेती व इतर उपयोगासाठी १.१९ टक्के वीज वापरण्यात आली. मार्च १९९५ अखेर विद्युत वापर करिता देण्यात आलेल्या विद्युत संबंधनांची [इलेक्ट्रीक कनेक्शन] संख्या २६५८९३ होती.

विद्युत निर्मिती

६४. चिखळ तालुक्यामध्ये पोफळी येथे जलविद्युत निर्माण करणारा राज्यातील प्रमुख प्रकल्प आहे. या प्रकल्पाची ९६० मेगॅवॉट वीजनिर्माण करण्याची क्षमता आहे.

खनिज

६५. जिल्ह्यात प्रमुख तसेच गौण अशा दोन्ही प्रकारच्या खनिजांचे साठे आढिले. रत्नागिरी तालुक्यात पूंगड ते मांजुंड या समुद्रकिनाऱ्यालगत इलमे-नाईट मिळते. सिलिकाचे साठे राजापूर तालुक्यामध्ये आढळून येतात. येथे ७.६ टक्के उच्च सिलिकाचा साठा असल्याचा अंदाज आहे. मंडणगड, दापोली तालुक्यात कोकनाईटचे साठे उपलब्ध आहेत. राजापूर, दापोली आणि चिपळूण तालुक्यात गाळाची साठे [को] सापडते. त्याचा उपयोग गंगोरी कोले, वीटा फारच्या व सांडी तयार करण्याकरिता होतो.

६६. जिल्ह्यात जाण्या उडकाच्या इमारती, वाडाचा भरपूर साठा आहे. दरवर्षी इमारती, वाडाचे मोठ्या प्रमाणात उत्खनन करण्यात येते. तसेच बांध-कागदपत्रा आदरपत्र असलेल्या वाड्या साठाही पुढील प्रमाणात आहे.

उद्योग व औद्योगिक वस्तुवर्गी

६७. जिल्ह्यामध्ये १९९४ अडेट नांदणी झालेल्या रूपा २६२ कारखान्यां-पैकी २० कारखाने बंद होते. २२२ चालू कारखान्यांमध्ये ९५८ कामगार होते. त्यापैकी ५० ते ९९ कामगार असलेल्या २१ कारखान्यामध्ये १५५२ टक्के कामगार काम करीत होते. १०१ ते ४९९ कामगार असलेल्या २० कारखान्यांमध्ये ३०.५ टक्के कामगार काम करीत होते. ५०० व त्या पेक्षा अधिक कामगार असलेले जिल्ह्यात फक्त ३ कारखाने होते व त्यांत २०.९ टक्के कामगार काम करीत होते.

६८. जे. के. फार्मिक्स, नर्मदा सिमेंट, हॅकेल, नोसिल व फिनोलेक्स हे जिल्ह्यातील प्रमुख कारखाने आहेत. जे. के. फार्मिक्समध्ये औद्योगिक कानसिचे उत्पादन होऊ शकते. तर नर्मदा सिमेंटमध्ये सिमेंटचे उत्पादन होते. हॅकेल व नोसिल या दोन कारखान्यात रासायनिक पदार्थांचे उत्पादन होते. फिनोलेक्स हा कारखाना रत्नागिरी तालुक्यात रत्नागर-गोव्य येथे कार्यान्वित झाला असून तेथे प्लास्टिक करीता आवश्यक असणाऱ्या पायडरचे उत्पादन होते.

६९. रत्नागिरी जिल्हा औद्योगिक वृद्धत्या मागासलेला असल्याने केंद्राचे जागिरे करून जिल्ह्यात काही पोस्तावनार योजना सुरु केल्या आहेत. त्याच प्रमाणे कारखानदारास त्यांच्या रूपा भांडवली गुंतवणुकीच्या १५ टक्के रक्कम अनुदान मिळून केंद्रसरकारकडून मिळते. या निवाय महाराष्ट्र शासनाने रत्नागिरी व चिपळूण फक्त औद्योगिक क्षेत्र विकसित करून नवीन उद्योजकांना साठी सुलभ सुविधा उपलब्ध करून दिलेल्या आहेत.

तसेच महाराष्ट्र राज्य वित्तीय मंडळामार्फत संकलनीच्या दरात कर्जही देण्याची सुविधा आहे. महाराष्ट्र शासनाने सिकॉप हे आपली एक महामंडळ विविध प्रकारे नव्या उद्योजकांना मदत करत. त्यामुळे या जिल्ह्यात बरेच नवीन-उद्योग सुरु झाले आहेत.

१०. वाहतूक व वाहतूक

७०. जिल्ह्यात एकूण ५२६७ कि.मी. लांबीचे रस्ते [नगरपरिषद इव्ह सोडून] असून त्यापैकी २००५ कि.मी. डांबरी आणि २६५० कि.मी. खडीचे फुके रस्ते आहेत. डांबराच्या रस्त्यापैकी ७२.७१ टक्के रस्त्यांचे परिरक्षण शासनाच्या बांधकाम विभागातर्फे तर २७.२९ टक्के लांबीच्या रस्त्यांचे परिरक्षण जिल्हा परिषदेमार्फत केले जाते.

७१. ६१२ कि.मी. कच्च्या रस्त्यापैकी ९८.८५ टक्के लांबीच्या रस्त्यांचे परिरक्षण जिल्हा परिषद करते. उर्वरित १.१५ टक्के रस्त्यांचे परिरक्षण शासनाच्या सार्वजनिक बांधकाम विभागामार्फत केले जाते.

नोंदणी झालेली मोटार वाहने

७२. १९९३-९४ मध्ये जिल्ह्यात नोंदणी झालेल्या वाहनांची संख्या ३४९०० होती. सन-१९९४-९५ या वर्षी यामध्ये वाढ होऊन एकूण वाहनांची संख्या ३९७५३ झाली. मोटार सायकली व स्कूटर्स ६०.४० टक्के, जीप व टॅक्सी १२.०३ टक्के, स्वयंचालित रिक्शा ११.५० टक्के, डिझेलवर चालणारी वाहने ११.२६ टक्के अशी इतर ४.८१ टक्के अशा प्रकारे जिल्ह्यातील एकूण वाहनांचे त्यांच्या प्रकारानुसार वर्गीकरण होते.

मालवाहतूक

७३. रत्नागिरी येथे नर्मदा सिमेंट या कारखान्यात सिमेंटचे उत्पादन होते व तेथून इतरत्र वितरीत केले जाते. तसेच रत्नागिरी येथील फिनोलेक्स कारखान्यात प्लास्टिक बनविण्यास आवश्यक असणारी पावडर तयार केली जाते व तेथून इतरत्र वितरीत केली जाते. त्यामुळे जिल्ह्यात रत्नागिरी येथून सर्वाधिक मालवाहतूक होते.

पुवासी वाहतूक

७४. जिल्ह्यात महाराष्ट्र राज्य परिवहन मंडळामुळे पुवासी वाहतूक केली जाते. १९९४-९५ मध्ये ४९६९६ कि.मी. लांबीच्या ८७२ मार्गावर ६०० बस गाड्यांद्वारे वाहतूक केली गेली. या वाहतूकीपासून महामंडळाला ५१७१.६४ लाख रुपयांचे उत्पन्न मिळाले. पत्येक दिवशी सरासरी २.२१ लाख पुवाशाची वाहतूक केली गेली व पत्येक पुवाशांमध्ये ६.४१ रु. सरासरी उत्पन्न मिळते.

मुंबई, पणजी [गोवा] वा सागरी मार्गावरून डोणारी बोट वाहतूक गेली,
वरील वर्षे बंद आहे.

रेल्वे वाहतूक

मुंबई मुंगलोर वा मार्गावर रेल्वे वाहतूक सुरु करण्याकरिता योजना तयार
करण्यात आली असून त्याकरिता कोकण रेल्वे मंडळामंडळ स्थापन करण्यात आले आहे.
कोकण रेल्वे डा-या शतकातील सर्वात मोठा प्रकल्प असून ७६० कि. मी. लांबीच्या
या प्रकल्पाचे काम प्रगतीप्रथावर असून रत्नागिरी जिल्ह्यातील खेड-चिंचळू संगमेश्वर
रत्नागिरी या भागात ९९ कि. मी. लांबीच्या मार्गाचे काम पूर्ण झाले असून १९९६
अखेर रत्नागिरी मुंबई रेल्वे प्रवासी वाहतूक सुरु करण्यात येईल असा अंदाज आहे.

डाक व तार घरे

७५. १९९४-९५ मध्ये ६३६ पोस्ट कार्यालये होती. त्यापैकी १५२ पोस्ट कार्या-
लयात तार करण्याची सुविधा उपलब्ध होती. जिल्ह्यामध्ये १ लाख लोकसंख्येसाठी
४२ पोस्टांची कार्यालये होती.

दूरध्वनी

७६. १९९४-९४ मध्ये ११८०० दूरध्वनी कार्यरत होते. त्यापैकी सर्वात अधिक
रत्नागिरी तालुक्यात ४०४८ दूरध्वनी कार्यरत होते. त्यानंतर चिंचळू तालुक्यात
२६६७, खेड १५७५, दापोली १०२२, संगमेश्वर ६३३, राजापूर ५७५, लांजा ४७२,
गुडागर ४२६, मंडणगड येथे ३८२ दूरध्वनी कार्यरत होते. एकूण जिल्ह्यामध्ये दरलाख
लोकसंख्येमागे दूरध्वनीचे प्रमाण ७६४ आहे. सर्वात अधिक प्रमाण दरलाख लोकसंख्येमागे
१६०६ रत्नागिरी तालुक्यात असून सर्वात कमी दूरध्वनीचे प्रमाण मंडणगड तालुक्यात
दरलाख लोकसंख्येमागे ४१४ असे आहे.

११. कामगार आणि रोजगार

रोजगार

७७. सन १९९४-९४ मध्ये जिल्ह्यातील खाजगी आणि सार्वजनिक क्षेत्रात काम
करणा-या कर्मचा-याची संख्या ४५६८० होती. १९९४-९५ मध्ये थोडके घट होऊन
ती ४५४४४ झाली. त्यापैकी सार्वजनिक क्षेत्रात ३२६८३ [७१.९१ टक्के] कर्मचारी
तर राहिलेले १२७६१ [२८.०९ टक्के] कर्मचारी खाजगी क्षेत्रात होते.

सार्वजनिक आणि खाजगी क्षेत्रातील रोजगार

७८. १९९४-९५ मध्ये खाजगी क्षेत्रातील एकूण १२६७१ कर्मचर-यापैकी सामुहिक,

सामाजिक आणि व्यक्तिगत सेवा यामध्ये ४७७० [३७.३७ टक्के] वस्तू निर्माण क्षेत्रात ५६८५ [४७.४५ टक्के] वित्तपुरवठा, विका, स्थावर मालमत्ता आणि व्यापारविषयक सेवा यामध्ये ११३६ [८.९० टक्के], धाऊक व किरकोळ व्यापार आणि हॉटेल्स व्यावसाय यामध्ये ४९० [३.८३ टक्के] आणि शेतीमध्ये ३३२ [२.६० टक्के] कर्मचारी गुंतलेले होते. उर्वरीत २०८५ कर्मचारी परिवहन, गोदामे व अन्यव्यक्त बांधकाम यामध्ये गुंतलेले होते. सार्वजनिक क्षेत्रात-असलेल्या ४५६८० कर्मचा-
-यापैकी सर्वाधिक म्हणजे १८८८० [४१.३३ टक्के] कर्मचारी सांख्यिक, सामाजिक आणि व्यक्तिगत सेवेमध्ये गुंतलेले होते. परिवहन, गोदामे आणि अन्यव्यक्त सेवेत ५४२८ [१२.०३ टक्के] कर्मचारी, बांधकाम सेवेत ३७५१ [८.२१ टक्के] कर्मचारी व राडिलेले ३८.४३ टक्के कर्मचारी इतर उद्योगात गुंतलेले होते.

रोजगार आणि विनिमय

७९. जिल्हापालिका रत्नागिरी येथे जिल्हा शासकीय रोजगार विनिमय केंद्र आहे. ३१ डिसेंबर १९९४ रोजी नोकरी मिळविण्याकरिता ३८५४६ उमेदवारांची नावे नोंदविली होती. नोंदणी केलेल्या उमेदवारांपैकी ३६७ [०.९४ टक्के] उमेदवारांना नोकरी मिळाली यापैकी २३.६२ टक्के उमेदवारांना खाजगी क्षेत्रात तर उरलेल्या ७६.३८ टक्के उमेदवारांना सार्वजनिक क्षेत्रात नोकरी मिळाली. नोकरी मिळाल्या-
पैकी ८६ उमेदवार २३.६२ टक्के] अनुसूचित जाती जमातीचे होते. सन १९९४ मध्ये ५८१ जागा जाहिर केलेल्या होत्या त्यापैकी ६२.६५ टक्के जागावर नेमणूक करण्यात आली.

रोजगार हमी योजना

८०. १९९४-९५ सालात रोजगार हमी योजनेवर एकूण ६७५.३५ लक्ष रुपये खर्च करण्यात आले असून त्यामधून ६४.३० लक्ष मनुष्य दिवस निर्मिती झाली. १९९४-९५ मध्ये रस्त्यांची १९ सार्वजनिक कामे [रस्ते] पूर्ण करण्यात आली. यावर्षी कच्च्या बांधा-यांची ७००० कासे डाती घेण्यात आली असून त्यासाठी ६० लक्ष स्मयांची तरतूद करण्यात आलेली आहे. तसेच फलोत्पादनाच्या कामासाठी ३७८.२९ लक्ष स्मये खर्च करण्यात आले, यामधून ६५५५ हेक्टर क्षेत्रात फळवाडांची लागवड करण्यात आली.

औद्योगिक प्रशिक्षण संस्था

८१. रत्नागिरी व चिमळ येथे प्रत्येकी एक शासकीय औद्योगिक प्रशिक्षण संस्था आहे. या संस्थेमध्ये विविध मान्यताप्राप्त व्यावसायिक अभ्यासक्रमे

प्राप्ति करी जाते.

१२. आर्थिक गणना

८२. वर्ष १९९० साली आर्थिक गणना घेण्यात आली. आर्थिक गणनेत बिगर शेती व निवडक शेती या उद्योगातील स्वकार्यरत व आस्थापनाविषयक माहिती संकलित करण्यात आली.

कृषि व बिगर कृषि आस्थापना

८३. रत्नागिरी जिल्ह्यामध्ये कृषि व बिगर कृषि उद्योगांची संख्या ४२२०५ आहे. यापैकी ८०.९६ टक्के आस्थापना ग्रामीण तर केवळ १९.०४ आस्थापना नागरी भागात होत्या. एकूण आस्थापनापैकी ३३३३६ [७८.९९ टक्के] खाजगी तर ७९१ [१.८७ टक्के] आस्थापना सडकारी क्षेत्रात व ८०७८ [१९.१४ टक्के] सार्वजनिक क्षेत्रात होत्या. एकूण आस्थापनेच्या २.६० टक्के आस्थापनाचे मालक अनुसूचित जातीचे तर केवळ १.३० टक्के आस्थापनाचे मालक अनुसूचित जातीचे होते. एकूण आस्थापनापैकी २२.१३ टक्के आस्थापना जागा विरहित कार्यान्वित होत्या तर केवळ २०.७९ टक्के आस्थापनामध्ये विजेचा उत्पादनासाठी वापर करण्यात येत होता.

कामगार

८४. कृषि व बिगर कृषि आस्थानामध्ये एकूण ११५५२६ कामगार काम करीत होते यापैकी ६९.२ टक्के कामगार ग्रामीण भागात तर ३०.८ टक्के कामगार नागरी भागात काम करीत होते. एकूण कामगारापैकी वेतनावर काम करणारे कामगार ७४३४१ [६४.४ टक्के] होते. जिल्ह्यातील प्रत्येक आस्थापनेत सरासरी तीन कामगार काम करीत होते. तर ग्रामीण व नागरी भागातील आस्थापनेकरीता हेच प्रमाण २ व ४ असे होते.

उद्योग गट

८५. प्रत्येक उद्योग गटात किती कामगार काम करीत होते याची गटवार माहिती तक्ता क्र. ५.१२ मध्ये देण्यात आली आहे. एकूण ४२२०५ आस्थापनापैकी सांख्यिक, सामाजिक व व्यक्तिगत सेवा या उद्योग गटात सर्वाधिक म्हणजे १२८१४ [३०.४ टक्के] आस्थापना होत्या व त्यामध्ये एकूण कामगारापैकी ४२६४० [३६.९ टक्के] कामगार काम करीत होते. किरकोळ व्यापार या उद्योग गटाचा दुसरा क्रमांक लागतो. त्यामध्ये एकूण १२५९६ [२९.८ टक्के] आस्थापना होत्या. कामगार संख्येच्या दृष्टीकोनातून विचार केल्यास या आस्थापनेमध्ये १९९२४ [१७.२

टक्के] कामगार काम करीत होते. सस्तू निर्माण या उद्योग गटांत ६०४४ [१४.३ टक्के] आस्थापना होत्या. या आस्थापनेमध्ये १७३४४ [१५.० टक्के] कामगार काम करीत होते. उर्वरीत उद्योग गटातील एकूण १०७५१ [२५.५ टक्के] आस्थापनेमध्ये ३५६१८ [३०.८ टक्के] कामगार गुंतलेले होते.

सहकार क्षेत्रातील आस्थापना

८६. बिगर कृषि सहकारी क्षेत्रात अत्तणा-या एकूण ७७४ आस्थापनापैकी ६४३ [८३.१ टक्के] आस्थापना ग्रामीण भागात तर १३१ [१६.९ टक्के] आस्थापना नागरी भागात होत्या. एकूण आस्थापनापैकी केवळ [३.३५ टक्के] आस्थापना वीजेवर चालणा-या होत्या. एकूण कामगारापैकी बिगर कृषि सहकारी क्षेत्रातील आस्थापनामध्ये केवळ ३१९९ [२.८ टक्के] कामगार काम करीत होते.

८७. बिगर कृषि सहकारी क्षेत्रातील एकूण ७७४ आस्थापनापैकी घाऊक व किरकोळ व्यापार या उद्योग गटात सर्वाधिक म्हणजे ३५५ [४५.९ टक्के] आस्थापना होत्या व त्यात एकूण कामगारापैकी ६१० [१९.१ टक्के] कामगार गुंतलेले होते. सामुहिक, सामाजिक व व्यक्तिगत सेवा या उद्योग गटात ३४३ [३९.०० टक्के] आस्थापना होत्या. तथापि या आस्थापनांमध्ये सर्वाधिक म्हणजे १३४८ [३९.० टक्के] कामगार गुंतलेले होते. अर्थपुरवठा, विना, मालमत्ता व धंदेवाईक सेवा या उद्योग गटातील १३५ [१७.४ टक्के] आस्थापनांमध्ये ८८७ [२७.६० टक्के] कामगार काम करीत होते. खापकाम, दण्डकाम व बांधकाम या उद्योगगटात सहकारी क्षेत्रात एक ही आस्थापना नव्हती.

स्वकार्यरत उद्योग

८८. रत्नागिरी जिल्ह्यातील "सर्व गट मिळून एकत्र" या गटातील स्वकार्यरत उद्योगांची एकूण संख्या २४७०७ आहे. यापैकी ग्रामीण भागात २०३४५ [८२.४ टक्के] व नागरी भागात ४३६२ [१७.६ टक्के] उद्योग आहेत. स्वकार्यरत उद्योगातील व्यक्तींची संख्या ३१६०५ असून त्यापैकी ग्रामीण भागात २५८०३ [८१.६ टक्के] व नागरी भागात ५७९९ [१८.४ टक्के] व्यक्ती आहेत.

१३. सहकार

८९. ३१ मार्च १९९५ रोजी संपणा-या वर्षामध्ये जिल्ह्यात सर्व प्रकारच्या १११६ सहकारी संस्था होत्या या संस्थांचे ४.६० लक्ष सभासद होते.

९०. एकूण संस्थापैकी ३७९ [३३.९६ टक्के] प्राथमिक कृषी पत संस्था होत्या. १४१ [१२.६३ टक्के] बिगर शेती पत संस्था तर उर्वरीत ५९६ [५३.४१ टक्के] बिगर

कृषी व िगर पत संस्था होत्या.

११. एकूण संस्थापैकी १४० [१२.५४ टक्के] दुग्ध व्यवसाय करणा-या, घर-बांधणी करणा-या १२६ [११.२९ टक्के] मत्स्यव्यवसाय करणा-या ६० [५.३७ टक्के] तसेच इतर औद्योगिक संस्था १०९ [९.७६ टक्के] तर उर्वरित ६८१ [६१.०४ टक्के] संस्था इतर प्रकारच्या होत्या.

१२. जिल्ह्यातील सर्व संस्थातील एकूण सभासदापैकी ४७.३९ टक्के सभासद प्राथमिक कृषी पत संस्थातील होते. २६.५२ टक्के सभासद बिगर शेती पत संस्था यांमधील होते. तर २६.०९ टक्के सभासद हे उर्वरित संस्थातील होते.

१३. सहकारी बँकापैकी जिल्हा मध्यवर्ती सहकारी बँकेने ३१.३.१९९५ अखेर २३४०.६४ लाख रुपये कर्जाचे वितरण केले होते. त्यापैकी ७५.५१ टक्के कर्ज अल्प-मुदतीचे २२.८७ टक्के कर्ज मध्यम मुदतीचे तर राहिलेले १८.६२ टक्के कर्ज मुदतीचे होते. त्याच वर्ष अखेर ६२२.९५ लक्ष रुपयांचे कर्ज थकित होते.

१४ बँका

१४. १९९४-९५ मध्ये जिल्ह्यात बँकांच्या शाखा ^{अस्तिली} एकूण १२४ गावे व शहरे होती. बँकात काम करणाऱ्या कर्मचर-यांची संख्या २१३९ इतकी होती. बँकांच्या एकूण शाखा २१४ होत्या. त्यापैकी १२५ वर्गीकृत बँकांच्या व ८९ सहकारी बँकांच्या शाखा होत्या.

कर्ज व ठेवीचे प्रमाण

१५. जिल्ह्यातील वर्गीकृत बँकांमध्ये १९९४-९५ या वर्षात ५२९८७ लक्ष रुपयांच्या ठेवी होत्या. पैकी बँकानी १८०९३ लक्ष रुपयांच्या कर्जाचे वितरण केले होते. कर्जाचे ठेवीशी गुणोत्तर ३४.१४ टक्के होते.

१५. वस्तूच्या किंमती

१६. तांदूळ, गहू, चणाडाळ, मूगडाळ, मसूरडाळ, गुळ-कोल्हापूर, साखर-खुला-बाजार, चहापत्ती, कॉफी पुड [साधी] भुईमूग तेल. ताडी कोटाचे कापड, ताबण केश तेल या वस्तूच्या किंमतीत वर्ष १९९३ च्या तुलनेत वर्ष १९९४ मध्ये वाढ झालेली आढळते ज्वारी, संकरित, तुरडाळ, हळद, सुकी मिरची, कांदे लाल, सुपारी भरडा या वस्तूच्या किंमतीत घट झालेली आढळते.

१७. प्रमुख खाद्य वस्तूंच्या सरासरी किंमती वर्ष १९९४ मध्ये प्रतीकिलो पुढील प्रमाणे होत्या. तांदूळ उत्तम १३.०३, गहू मध्यम ७.७५, ज्वारीसंकरित

५.००, बाजरी [मध्यम] ६.०३, हरभरा अखडा २०.५८, तुरडाळ २०.७६, उडीडाळ २१.६०, मुगडाळ २०.३५, मसुरडाळ १७.८९, साखर [खुंटा] १३.३५, भुईमुगाचे तेल ४३.२०, वनस्पती तेल [डालडा] ४२.११, बटाटे ५.७५, कांदे ५.१९, चडापत्ती सी.टी.सी. ८६.८५ मडत्वाच्या अर्थाय वर्तुच्या किंमती पुढीलप्रमाणे होत्या.

धुण्याचा साबण - [५०१ बार] १०.६९, अंगाचा साबण [लक्ष वडी] ५.९५, वीडी शिवाजी [२५ नग] २.१४, कोळसा [४० किलो] २४०.००, कोटाचे कापड [टेरिकॉट मीटर] १०२.५८, पोलक्याचे कापडाचा तुकडा [२x२] ५८.४३, पितळेची भांडी [प्रतिकिलो] १५२.५८.

ग्राहक किंमतीचे निर्देशांक

१८. १९८२ हे पायाभूत वर्ष धरून मुंबई या केंद्राचा कामगारांसाठी ग्राहक किंमतीचा निर्देशांक १९९४-९५ या वर्षाचा सर्वसाधारण तरातरी निर्देशांक २१० होता. १९९४-९५ या वर्षाचा सर्वसाधारण निर्देशांक हा एप्रिल ९४ ते मार्च ९५ पर्यंत सर्वसाधारणपणे सतत वाढत गेलेलाच आढळतो.

१६. शैक्षणिक सुविधा

१९. जिल्हयामध्ये सन १९९३-९४ मध्ये २६१४ प्राथमिक शाळा, २३२ माध्यमिक शाळा, ३८ उच्च माध्यमिक शाळा व ५ महाविद्यालये होती. एक लाख लोकसंख्येमागे प्राथमिक शाळांची संख्या १७४ होती.

१००. जिल्हयात १९९३-९४ या वर्षी एकूण विद्यार्थी ३५४४४० स्वदे होते त्यापैकी पूर्ण प्राथमिक स्तरावरील विद्यार्थी ६.४७ टक्के, प्राथमिक ६६.०८ टक्के, माध्यमिक १५.८८, उच्च माध्यमिक ९.३६ व २.२६ टक्के विद्यार्थी उच्च शिक्षण घेणारे होते.

१०१. १९९३-९४ मधील विद्यार्थ्यां पैकी अनुसूचित जातीचे ३१५००, अनुसूचित जमातीचे २१५२ व इतर मागासवर्गीय १९०२९९ विद्यार्थी होते.

इतर प्रशिक्षण कार्यक्रम

१०२. १९९४-९५ यावर्षी पीठ साक्षरता कार्यक्रमांतगत १३२३७१ पीढांना शिक्षण देण्यात येत होते. रत्नागिरी जिल्हयात जानेवारी १९९२ पासून पीठ शिक्षण केंद्र बंद करण्यात आले. असून एप्रिल १९९२ पासून जिल्हयात संपूर्ण साक्षरता आंदोलन कार्यक्रम चालू आहे.

१७. आरोग्य सेवा

१०३. जिल्ह्यामध्ये ३१ डिसेंबर १९९४ अखेर शासन व स्थानिक संस्थांची मिळून २६ रुग्णालये, १३ स्वाखाने, अप्तुतिगृहे व ६६ प्राथमिक आरोग्यकेंद्रे होती. त्यामध्ये एकूण १२३ डॉक्टर काम करित होते. वरील सर्व वैद्यकीय संस्थांमध्ये १२२१ खाटाची व्यवस्था होती. १९९४ मध्ये ६९००० आंतररुग्णांवर उपचार करण्यात आले. बाह्य रुग्ण म्हणून उपचार केलेल्या रुग्णांची संख्या ७३६००० होती.

जन्म-मृत्युचे प्रमाण

१०४. सन १९९३ मध्ये एकूण ३२४७३ जन्म झाले तर हजार लोकसंख्येकरिता जन्माचे प्रमाण २१.०३ होते. त्याच वर्षी मृत्यु पावलेल्यांची संख्या १०३२२ होती. दर हजार लोकसंख्येकरिता मृत्युचे प्रमाण ६८१ होते.

कुटुंब कल्याण कार्यक्रम

१०५. सन १९९४-९५ मध्ये जिल्ह्यात एकूण ७१ कुटुंब नियोजन केंद्रे होती. एकूण १०५८० व्यक्तींवर निर्बिजकरणाची शस्त्रक्रिया करण्यात आली. ज्यांच्यावर अशी शस्त्रक्रिया करण्यात आली त्यापैकी २.२५ टक्के पुरुष व ९७.७५ टक्के स्त्रिया होत्या या शिवाय ९४४३ स्त्रियाही लुप बसवून घेतले होते. जिल्ह्यात मार्च ९५ अखेर ४४९७१ जननक्षम जोडपी आहेत.

पिण्याच्या पाण्याच्या सोयी व टंचाई संबंधी उपाययोजना

१०६. रत्नागिरी जिल्ह्यात एकूण १५१९ गावांपैकी ५९४ गावाना बाराही महिने पुरेते पाणी उपलब्ध आहे. वाड्या व वस्त्यांचा विचार करता एकूण ८०९३ वाड्या व वस्त्यांपैकी ४८११ वाड्या व वस्त्यांना बाराही महिने पुरेते पाणी उपलब्ध आहे. टंचाई असलेल्या उर्वरित गावे व वाड्यांना टँकरने, बैलगाडीने व इतर साधनांनी पाणीपुरवठा केला जातो. इतर साधनांमध्ये विधनविट्टर, तात्पुरती नळ योजना, होड्या इत्यादी साधनांचा समावेश होतो. प्रत्येक तालुक्यातील काही गावे व वाड्या यांमध्ये पिण्याच्या पाण्याची मुबलक अशी खाजगी सुविधा असल्याने तेथे शासकीय योजनाव्दारे काही उपाययोजना करण्यात आलेली नाही.

१८. वार्षिक योजना

जिल्हा नियोजन - [जिल्हा योजनांतर्गत विकास कार्यक्रम]

१०७. जिल्ह्याची भौगोलिक रचना व उपलब्ध सामुग्री शासनाने शिल्लकी वित्तिय मर्यादा इत्यादी बाबी विचारात घेऊन शासनाच्या नियोजन विभा-

गाने ठरवून दिलेल्या निकषानुसार जिल्ह्याच्या सर्वांगीण विकासाचा आराखडा प्रतिवर्षी करण्यात येतो. सन १९९४-९५ सालाकरिता २३.७८ कोटी सप्यांच्या आराखड्यास मंजूरी मिळाली होती. तथापि सर्वसंबंधित खात्याच्या प्रशासकीय विभागानी मंजूर केलेली तरतुद २५.४३ कोटी सप्यांची होती. प्रत्यक्षात २४.३५ कोटी सप्यांचा खर्च करण्यात आला. सन १९९४-९५ मध्ये इआ मार्केड [स्टेटपूल] कार्यक्रमांतर्गत संबंधित प्रशासकीय विभागाची सपये १३५९.३१ लाख एवढी तरतुद केली होती. आणि मार्च ९५ अखेर सपये ८.४४ कोटी खर्च करण्यात आला. या कार्यक्रमांतर्गत गरजासाठी स्थानिक विकास कार्यक्रमांतर्गत रु. २.६० कोटी तरतुद होती. प्रत्यक्षात रु. २.७१ कोटी खर्च करण्यात आला. तसेच डोंगरी विभागाच्या विशेष कार्यक्रमांतर्गत रु. १७९.२० लाख तरतुद होती. व रु. १.०० कोटी एवढी खर्च करण्यात आली.

सन १९९४-९५ मध्ये प्रादेशिक अंतर्गत हुर करावयाच्या अनुषंग कार्यक्रमांतर्गत रत्नाबिरी जिल्ह्याकरिता २१.९८ कोटी सपये तरतुद शासनाने मंजूर केली होती. तथापि प्रशासकीय विभागानी मंजूर केलेली एकूण तरतुद २२.०३ कोटी सपये होती. मार्च ९५ अखेर २६.९० कोटी सपये खर्च झाला. हा खर्च प्रामुख्याने मध्यम व लघु पाटबंधारे, आरोग्य सेवा, मृद व जलसंधारण या योजनावर करण्यात आला.

वीस कलमी कार्यक्रम

१०८. वीस कलमी कार्यक्रमाध्ये खालील प्रमुख योजनांचा समावेश होतो.

अ] एकात्मिक ग्रामीण विकास कार्यक्रम - या कार्यक्रमाखाली ६३१० नवीन तसेच जुन्या लाभार्थींना लाभ देण्यात आला.

ब] जवाहर रोजगार योजना - राष्ट्रीय ग्रामीण रोजगार कार्यक्रम व ग्रामीण भूमिहिन रोजगार कार्यक्रम यांचे एकत्रिकरण करून जवाहर रोजगार योजना निष्पाप करण्यात आली. सन १९९४-९५ या वर्षात या योजनेखाली एकंदर रु. १३३.८३ लाख खर्च करून १७.१८ लाख मनुष्य दिवस निर्मिती झाली.

क] अतिरिक्त जमिनीचे वाटप - सन १९९४-९५ सालात जमिनीचे वाटप करण्यात आले नाही.

ड] अनुसूचित जातीच्या कुटुंबाना अर्थसहाय्य - या कार्यक्रमाखालील विविध योजनांद्वारे २८३५ कुटुंबाना अर्थ सहाय्य करण्यात आले.

इ] अनुसूचित जमातीच्या कुटुंबाना अर्थ सहाय्य - या कार्यक्रमाखालील

विविध योजनाद्वारे १७७ कुटुंबाना अर्थ सहाय्य करण्यात आले.

फ) इंदिरा आवास योजना - या कार्यक्रमांतर्गत ७० घरकुले बांधण्यात आली.

ग) वनीकरण - वनीकरणास १०० नवीन धोरण झाडे लावणे या कार्यक्रमाखाली सर्वसाधारण वनीकरण, आंबा व काजू लागवड प्रकल्पाचे मार्फत एकूण ४८.३२ लक्ष झाडे लावण्यात आली.

ड) बायोगॅस संयंत्र बसविणे - रत्नागिरी जिल्ह्यामध्ये १९९४-९५ मध्ये जिल्हा परिषदेमार्फत ४०३ बायोगॅस संयंत्र बसविण्यात आले.

इ) सुधारीत चुली - या योजनेखाली २५०० सुधारीत चुलीचे वाटप करण्यात आले.

१९. एकात्मिक ग्रामीण विकास योजना

१०९. १९८३ मध्ये पूर्ण झालेल्या पाहणीनुसार जिल्ह्यात एकूण १२५४२९ कुटुंबे दारिद्र्यरेषेखाली होती. ही कुटुंबे जिल्ह्यातील एकूण कुटुंबांच्या संख्येच्या ६१ टक्के होती. एकूण दारिद्र्यरेषेखाली असलेल्या कुटुंबांपैकी १२.६८ टक्के कुटुंबे अनुसूचित जाती जमातीची होती.

सन १९९४-९५ मध्ये दारिद्र्य रेषेखालील एकूण ६३१० कुटुंबाना एकात्मिक ग्रामीण विकास योजनेमार्फत लाभ झाला.

२०. एकात्मिक बालविकास सेवा योजना

११०. बालकांचा सर्वांगीण विकास होण्याकरिता त्यांच्या गर्भावस्थेत तसेच जन्मानंतरचे वातावरणात सुधारणा घडवावी यासाठी एकात्मिक बाल विकास सेवा योजना चिखळ व दापोली तालुक्यात राबविण्यात येत आहे. या योजनेअंतर्गत भडा वषापिडा कमी वषाची मुले, गर्भवती स्त्रिया व अंगावर पाजणा-या माता यांना त्यांच्या आरोग्याची तपासणी, रोगप्रतिबंधक उपाय, पुरक आहार, वैद्यकीय सेवा यांचा लाभ मिळतो. तसेच बालकांना पूर्व शालेय व शाळा बाह्य शिक्षण व पंधरा ते ४५ पर्यंतच्या सर्व स्त्रियांना आहार आरोग्य सातबंधी शिक्षण देण्यात येते.

२१. पश्चिम घाट विकास योजना

१११. पश्चिम घाट क्षेत्रातील डोंगराळ व दुर्गम अशा भागांचा विकास करण्यासाठी माहे डिसेंबर १९७४ पासून ही योजना सुरु करण्यात आली असून

योजनेत रत्नागिरी जिल्ह्यातील खेड, कंचन, संगमेश्वर, लांजा व राजापूर या पाच तालुक्यांच्या समावेश आहे. उर्वरीत तालुक्यांचा सुध्दा या योजनेत समावेश करण्यासाठी माणपी आहे.

या कार्यक्रमा अंतर्गत मृद संधारण, फलोत्पादन, सामाजिक वनीकरण, वने, लघु पाटबंधारे, रेशीम उद्योग, साकव कार्यक्रम, पशुसंवर्धन, मत्स्यव्यवसाय अशा स्वस्माच्या योजनांचा समावेश होता.

नगरपरिषद

११२. जिल्ह्यात एकूण ४ नगरपरिषदा आहेत. सन १९९४-९५ मध्ये या सर्व नगरपरिषदांचे उत्पन्न १३३१.०८ लाख रुपये होते. निरनिराळ्या विकासा कार्यक्रमांवर या नगरपरिषदांनी १०३०.७४ लाख रुपये खर्च केले एकूण उत्पन्नाच्या ४८.३२ टक्के उत्पन्न देयक नगरपरिषदांच्या करापातून मिळाले. एकूण खर्चापैकी सार्वजनिक सुरक्षा या सोयीकरिता ९.३० टक्के, शिक्षणाकरिता ११.४९ टक्के सामान्य प्रशासनासाठी ५.२० टक्के तसेच सार्वजनिक बांधकामासाठी १४.११ टक्के खर्च झाला. रत्नागिरी नगरपरिषदेचे उत्पन्न व खर्च सर्वात जास्त असून राजापूर नगरपरिषदेचे उत्पन्न व खर्च सर्वात कमी आहे.

पोलिस व गुन्हेगारी

११३. सन १९९४-९५ मध्ये जिल्ह्यात एकूण १२ पोलिस ठाणे, ३० ऑउट पोस्ट व १४ लॉकपस होती. यावर्षी पोलिस दलाचा एकूण खर्च रु. ६७१.२४ लाख खर्च झाला होता.

११४. सन १९९४-९५ मध्ये ६५९८ गुन्हेगारी नोंद झाली त्यापैकी व्यक्ति आणि मालमत्ता विषयक गंभीर गुन्हे ०.८४ टक्के, व्यक्ति आणि मालमत्ता विषयक फिरकोळ गुन्हे ८.७९ टक्के, सार्वजनिक शांतता, सुरक्षितता व न्याय बाबतचे ०.८७ टक्के व राहिलेले ८९.५० टक्के गुन्हे इतर गुन्हेगारी स्वस्माचे होते.

अग्निशामक दल

११५. रत्नागिरी, राजापूर आणि चिपळूण येथील नगरपरिषदांकडे अग्निशामक दल आहे.

मनोरंजन

११६. सन १९९४-९५ मध्ये जिल्ह्यात एकूण ५ चित्रपटगृहे होती. त्यांची

पुत्रेक खेळाताठी २९६६ आसन क्षमता होती. या शिवाय २५० आसन क्षमता असलेले एक फिरते चित्रपटगृह होते. तसेच जिल्ह्यात २६ सरकार मान्य व्हिडिओ गृहे होती.

पर्यटन विकास

११७. दृष्टीसौंदर्याने नटलेल्या या न रत्नागिरी जिल्ह्यामध्ये पर्यटकांना मंत्रमुग्ध करतील अशी अनेक स्थळे आहेत. बिल्ह्यातील समुद्र किनारे, खाड्या, ऐतिहासिक किल्ले, लहान धबधबे गरमपाण्याचे झरे, प्रसिद्ध देवालये, प्राचिन काली गुफां, द-याखो-यातील निसर्गरम्य परिसर पर्यटकांना आकर्षित करतील. त्यादृष्टीने रत्नागिरी सिंधुदुर्ग प्रादेशिक नियोजन मंडळाने जिल्ह्यातील ७७ स्थळांचा अभ्यास करून ती विकसित करता येतील असे आपल्या अहवालात नमुद केले आहे. महाराष्ट्र पर्यटन व विकास मंडळाने रत्नागिरी जिल्ह्यातील गणपतीपुळे या निसर्गरम्य धार्मिक ठिकाणी पर्यटन स्थळ विकसित करून पर्यटकांना आवश्यक सुविधा उपलब्ध करून दिल्या आहेत. तसेच भाटये-रत्नागिरी नजिक तंबु निवासाची सोय उपलब्ध करून दिल्यामुळे ध्वसेदिवस पर्यटकांची संख्या वाढत आहे. त्याचप्रमाणे वेळेश्वर, तालुका गुहागर या स्थळाचे काम विकासाच्या दृष्टीने हाती घेतले आहे.

वरील ७७ ठिकाणापैकी जगा कठिकाणी पर्यटनाच्या दृष्टीने पुचंड वाव आहे व जी अग्रक्रमाने विकसित करता येतील अशी ठिकाणे खालील प्रमाणे आहेत.

- १] पावस २]गुहागर ३]डणे [दापोली]४]दाभोळ[दापोली]५] पन्हळे काजी[दापोली]६] बांपकोट[मंडणगड] ७]आंबवडे[मंडणगड] ८]नातुवाडी[खेड]
- ९]चोरवणे[खेड] १०]पर्सुराम[चिम्बूज] ११]चिम्बूज १२]काळेवाडी[चिम्बूज]
- १३]कसबा[संगमेश्वर] १४]मारळ[संगमेश्वर] १५]मायाळ[लांजा] १६]राजापूर
- १७] नाटे [राजापूर] १८]आंबोळगड [राजापूर]

११८. रत्नागिरी जिल्ह्याच्या एकूण सामाजिक व आर्थिक समालोचनाचा आढावा घेता असे स्पष्टता येईल किफलोधान, मच्छिमारी यावर आधारीत प्रक्रिया करणाऱ्या लघुउद्योगांना या जिल्ह्यात अजून बराच वाव आहे. तसेच पर्यटन केंद्राचा विकास केला तर पर्यटन व्यवसायाला जिल्ह्याच्या अर्थव्यवस्थेत स्थान मिळू शकेल. कोकण रेल्वेच्या चालू असलेल्या कामासुळे फलोधान, मच्छिमारी तसेच पर्यटन यांचा चांगला विकास होऊ शकेल व त्यादृष्टीने शासन प्रयत्नशिल आहे.

भातः २

सावित्री मंत्र

पान नं १ से २२९

तक्ता क्र १.१

१९९१ च्या जनगणनेनुसार तालुकावारर क्षेत्रफळ, घरे व लोकसंख्या

जिल्हा :- रत्नागिरी

अ. क्र.	जिल्हा/तडसिल	एकूण गांवीण नागरी	क्षेत्र ची. कि. मी. [१९८१ जन- गणनेप्रमाणे]	दा. ची. कि. मी. प्रमाणे लोकसंख्या	गावांची वस्ती असलेले	संख्या ओसाड	शहरांची संख्या	आकडे हजारात				
								वापरातील निवासी गृहांची संख्या	कुटुंबाची संख्या	एकूण	पुरुष	स्त्रिया
१	२	३	४	५	६	७	८	९	१०	११	१२	१३
१]	जिल्हा बेरीज	एकूण	८२४८.८	१८७	१५१५	४	८	२९८	३२४	१५४४	७००	८४४
		गांवीण नागरी	८१६८.४	१७२	१५१५	४	-	२७२	२९७	१४०६	६३१	७७५
२]	रत्नागिरी	एकूण	८०.४	१७१७	-	-	८	२६	२७	१३८	७०	६८
		गांवीण नागरी	८०.४	१७१७	-	-	८	२६	२७	१३८	७०	६८
३]	गुहागर	एकूण	१२५.९	२७२	१९९	-	१	४४	५१	२५२	११९	१३२
		गांवीण नागरी	११५.४	२१३	१९९	-	-	३४	४०	१९५	९०	१०५
४]	दापोली	एकूण	१०.५	५३८४	-	-	१	११	११	५७	२९	२८
		गांवीण नागरी	१०.५	५३८४	-	-	१	११	११	५७	२९	२८
५]	मंडणगड	एकूण	६२७.३	१९५	१२२	-	-	२६	२८	१२२	५२	७०
		गांवीण नागरी	६२७.३	१९५	१२२	-	-	२६	२८	१२२	५२	७०
६]	दापोली	एकूण	८४६.७	२१२	१७५	-	-	३८	३९	१७९	७९	१००
		गांवीण नागरी	८२८.०	१९०	१७५	-	-	३४	३५	१६७	६८	८९
७]	मंडणगड	एकूण	१८.७	११८३	-	-	३	४	४	२२	११	११
		गांवीण नागरी	१८.७	११८३	-	-	३	४	४	२२	११	११
८]	मंडणगड	एकूण	४१५.२	१६४	१०९	-	-	१४	१५	६८	३०	३८
		गांवीण नागरी	४१५.२	१६४	१०९	-	-	१४	१५	६८	३०	३८

तक्ता क्र. १.१ [समाप्त]

१	२	३	४	५	६	७	८	९	१०	११	१२	१३
५]	खेड	एकूण ग्रामीण नागरी	२२२.२ २२७.२ २.०	१८२ १७१ ५६४४	२१५ २१५ -	-	१	३५ ३३ २	३७ ३५ २	१८२ १७१ ११	८४ ७८ ६	२८ २३ ६
६]	चिपळूण	एकूण ग्रामीण नागरी	११२५.१ १०८२.१ ४३.०	२२१ १९४ ८२०	१६३ १६३ -	१	२	४८ ४१ ७	५० ४३ ८	२४२ २१७ २८	११७ ९८ १९	१३२ ११३ १९
७]	संगमेश्वर	एकूण ग्रामीण नागरी	१२२२.६ १२२२.६ -	१६० १६० -	१२४ १२४ -	-	२	४० ४० -	४४ ४४ -	२८ २०७ २०७	१९ २३ २३	१९ ११४ ११४
८]	लांजा	एकूण ग्रामीण नागरी	७३३.० ७३३.० -	१४५ १४५ -	१२२ १२२ -	१	२० २० -	२२ २२ -	२२ २२ -	१०६ १०६ -	४८ ४८ -	५२ ५२ -
९]	राजापूर	एकूण ग्रामीण नागरी	१२८३.८ १२७७.६ ६.२	१४० १३४ १५८४	२१६ २१६ -	२	३३ ३१ १	३७ ३५ २	३७ ३५ २	१७२ १७० १०	७२ ७४ ५	१०१ ९६ ५

टीप :- १] आकडे पुर्णकात केल्याने बेरजा जुळणार नाहीत.

२] स्तंभ क्र. ४ [क्षेत्र चौ. कि. मी.] १९८१ चे दिले आहे. स्तंभ ५ मधील दर चौ. कि. मी. लोकसंख्या ही १९८१ च्या क्षेत्रफळावरून व १९९१ च्या लोकसंख्येवरून केली आहे.

आधार :- १९९१ ची जनगणना.

तक्ता क्र. १.२

१९६१ पासूनच्या लोकसंख्येमधील दशावार्षिक फरक

जिल्हा :- रत्नागिरी

[लोकसंख्येचे आकडे हजारात]

अ. क्र.	जिल्हा/तहसिल	वर्ष	एकूण व्यक्ती			पुरुष			स्त्रिया			दर चौ. कि. मी. मधील लोकसंख्या	दर हजार मागे स्त्रियांचे प्रमाण	दशावार्षिक फरकाची टक्केवारी		
			एकूण	ग्रामीण	नागरी	एकूण	ग्रामीण	नागरी	एकूण	ग्रामीण	नागरी			एकूण	ग्रामीण	नागरी
१	जिल्हा बेरीज	१९६१	१२७६	१०५३	५०७	४५२	४७	६४०	५२३	४७	१४३	१२६२	+ ६.५१	+ ६.१९	+२६.७७	
		१९७२	१२७२	११६१	५६४	५०८	५६	७१४	६५७	५७	१५५	१२६६	+११.६१	+१०.५४	+२३.४०	
		१९८१	१३७२	१२५१	६११	५५१	६०	७६२	७०६	६०	१६७	१२५२	+ ७.८२	+ ८.३६	+ ३.४५	
		१९९१	१५४४	१४०६	७२८	६३१	७०	८४४	७७५	६८	१८७	१२०६	+११.२७	+११.६८	+१५.००	
१]	रत्नागिरी	१९६१	१६८	१३७	३२	७६	६०	१६	७७	१५	१८२	१२११	+ ५.६६	+ ३.७२	+१८.५२	
		१९७१	१८२	१५१	३८	८६	६७	१९	१०२	२४	१८	२०४	११८६	+१२.५०	+१०.२२	+१८.७५
		१९८२	२११	१६४	४७	१२८	७३	२४	१४४	२१	२३	२२८	१४६२	+११.६४	+ ८.६१	+२३.६८
		१९९१	२५२	१९५	५७	११२	९०	२२	१३२	१०५	२८	२७२	११०२	+१२.४३	+१८.९०	+२१.२८
२]	गुहागर	१९६१	२२	२२	—	३८	३८	—	५४	५४	—	१५६	१४२१	+ ४.५४	+ ४.५४	—
		१९७१	१००	१००	—	४१	४१	—	५२	५२	—	१६०	१४३२	+ ८.७२	+ ८.७२	—
		१९८१	१०२	१०२	—	४५	४५	—	६४	६४	—	१७३	१४२२	+ ९.००	+ ९.००	—
		१९९१	१२२	१२२	—	५२	५२	—	७०	७०	—	१९५	१३४६	+११.२३	+११.२३	—
३]	दापोली	१९६१	१३५	११८	१७	५२	५०	८	७६	६	१५२	१२८८	+ ४.६५	+ ८.५३	—	
		१९७१	१४८	१२९	१९	६४	५५	९	८३	७	१७५	१२९७	+ ९.६३	+ ९.३२	+१.१.७६	
		१९८१	१६०	१४१	१९	६२	६०	२	९१	८	१८२	१३१९	+ ८.११	+ ९.३०	—	
		१९९१	१७२	१५७	२२	७२	६८	११	१००	८	२१२	१२६६	+११.८८	+११.३४	+१५.७२	

तक्ता क्र. १.२ [समाप्त]

१	२	३	४	५	६	७	८	९	१०	११	१२	१३	१४	१५	१६	१७
४]	मंडणड	१९६१	५२	५२	-	२३	२३	-	२२	२२	-	१२५	१२६१	+ ६. १२	+ ६. १२	-
		१९७१	५७	५७	-	२५	२५	-	२३	२३	-	१३७	१३२०	+ ९. ६१	+ ९. ६१	-
		१९८१	६२	६२	-	२७	२७	-	२५	२५	-	१४९	१२९६	+ ८. ७७	+ ८. ७७	-
		१९९१	६८	६८	-	३०	३०	-	३८	३८	-	१६४	१२६७	+ ९. ६८	+ ९. ६८	-
५]	खेड	१९६१	१३७	१३०	७	६२	५८	४	७६	७२	४	१३७	१२२६	+ ९. ६०	+१०. १७	+१६. ६६
		१९७१	१५५	१४६	९	६९	६५	४	८६	८१	५	१५५	१२४६	+१३. १४	+१२. ३१	+२८. ५७
		१९८१	१६६	१५६	१०	७४	६९	५	९२	८७	५	१६६	१२४३	+ ७. १०	+ ६. ८५	+११. ११
		१९९१	१८२	१७१	११	८४	७८	६	९८	९३	६	१८२	११६७	+ ९. ६४	+ ९. ६२	+१०. ००
६]	चिपळण	१९६१	१७१	१४८	२३	७८	६६	१२	९३	८२	११	१५२	११९२	+११. ७६	+ ८. ०३	+४३. ७५
		१९७१	२०३	१६९	३४	९३	७६	१७	११०	९३	१७	१८६	११८३	+१८. ७१	+१४. १९	+४७. ८३
		१९८१	२१४	१७९	३५	९७	८०	१८	११७	९९	१८	१९०	१२०६	+ ५. ७०	+ ५. ९२	+ २. ९४
		१९९१	२४९	२१०	३८	११७	९८	१९	१३२	११३	१९	२२१	११२८	+१६. ३६	+१७. ३२	+ ८. ५७
७]	संगमेश्वर	१९६१	१५७	१५७	-	६९	६९	-	८८	८८	-	१२२	१२७५	+ ६. ०८	+१०. ५६	-
		१९७१	१७६	१७६	-	७८	७८	-	९८	९८	-	१३७	१२५६	+१२. १०	+१२. १०	-
		१९८१	१९२	१९२	-	८६	८६	-	१०६	१०६	-	१४८	१२३३	+ ९. ०९	+ ९. ०९	-
		१९९१	२०७	२०७	-	९३	९३	-	११४	११४	-	१६०	१२२६	+ ७. ८१	+ ७. ८१	-
८]	लांजा	१९६१	८२	८२	-	३६	३६	-	४६	४६	-	११२	१२७८	+ ५. १३	+ ५. १३	-
		१९७१	९०	९०	-	३९	३९	-	५१	५१	-	१२२	१३०८	+ ९. ७६	+ ९. ७६	-
		१९८१	९६	९६	-	४२	४२	-	५४	५४	-	१३१	१२८६	+ ६. ६७	+ ६. ६७	-
		१९९१	१०६	१०६	-	४८	४८	-	५९	५९	-	१४५	१२२९	+१०. ४२	+१०. ४२	-
९]	राजापूर	१९६१	१५२	१३७	१५	६६	५९	७	८६	७८	८	११८	१३०३	+ ३. ४०	+ ७. ०३	+ १. ६७
		१९७१	१६१	१४६	१५	६९	६२	७	९२	८४	८	१२६	१३३३	+ ५. ९२	+ ६. ५७	+ ६. ५७
		१९८१	१६९	१६०	९	७४	६९	५	९६	९२	५	१३२	१२९७	+ ४. ९७	+ ९. ५९	+४३. ७५
		१९९१	१७९	१७०	१०	७९	७४	५	१०१	९६	५	१४०	१२७८	+ ५. ९२	+ ६. २५	+११. ११

टीप :- १] आकडे पूर्णकित केल्याने बेरजा जुळणार नाहीत. २] १९९१ ची दर चौ. कि. मी. मधील लोकसंख्या काढताना १९८१ चे क्षेत्रफळ वापरले आहे.

आधार :- जनगणना १९६१, १९७१, १९८१ व १९९१

तक्ता क्र. १.३

१९९१ च्या जनगणनेप्रमाणे लोकसंख्या गटानुसार गावांचे तालुकावार वर्गीकरण

जिल्हा :- रत्नागिरी

[लोकसंख्या श्रेण्यात]

अ. क्र.	जिल्हा/तहसिल	वस्ती असलेली गावे							
		२०० पेक्षा कमी		२०० ते ४९९		५०० ते ९९९		१००० ते १९९९	
		संख्या	लोकसंख्या	संख्या	लोकसंख्या	संख्या	लोकसंख्या	संख्या	लोकसंख्या
१	२	३	४	५	६	७	८	९	१०
	जिल्हा क्षेत्रीय	४१	८६	३७५	१३७१	१९६	४०२१	४२३	१९०२
१]	रत्नागिरी	१३	१४	४४	१६२	६७	४७७	१५	७५८
२]	गुहागर	४	३	१६	६५	५६	४१४	३९	९४१
३]	दापोली	६	९	४१	१४९	७९	५७३	४०	५४२
४]	मंडणगड	९	१३	३९	१३५	४५	३०९	१४	१८२
५]	खेड	६	८	७६	२७१	७३	५३३	५४	७६०
६]	चिम्बूण	५	६	१३	५२	४५	३४३	८३	११९७
७]	संगमेश्वर	७	७	४८	१७०	६३	४७१	६०	८७१
८]	लांजा	३	५	३७	१४३	४७	३३८	३१	४११
९]	राजापूर	१८	२३	६१	२२४	८१	५६४	४७	६४१

तक्ता क्र. १.३ [समाप्त]

अ. क्र.	जिल्हा/तहसिल	वस्ती असलेली गावे								ओसाड गावांची संख्या
		२००० ते ४९९९		५००० ते ९९९९		१०००० आणि त्याहून जास्त		एकूण		
		संख्या	लोकसंख्या	संख्या	लोकसंख्या	संख्या	लोकसंख्या	संख्या	लोकसंख्या	
१	२	११	१२	१३	१४	१५	१६	१७	१८	१९
	जिल्हा बेरीज	८४	२२४४	५	३२५	१	११०	१५१५	१४०६०	४
१]	रत्नागिरी	१९	४८०	१	६०	-	-	१९२	१९५१	-
२]	गुहागर	७	१९९	-	-	-	-	१२२	१२२१	-
३]	दापोली	८	२४५	१	५४	-	-	१७५	१५७२	-
४]	मंडणगड	२	४५	-	-	-	-	१०९	६८२	-
५]	खेड	६	१३४	-	-	-	-	२१५	१७०६	-
६]	दिवळण	१६	४३४	१	७३	-	-	१६३	२१०४	१
७]	संगभेदर	१४	३८६	१	५०	१	११०	१९४	२०६५	-
८]	लांजा	३	७७	१	८८	-	-	१२२	१०६२	१
९]	राजापूर	९	२४५	-	-	-	-	२१६	१६९६	२

टीप :- आकडे पूर्णकात केल्याने बेरीज जुळणार नाहीत.

आधार :- १९९१ ची जनगणना.

तक्ता क्र. १.४

१९९१ च्या जनगणने प्रमाणे लोकसंख्या गटानुसार शहरांचे तालुकावार वर्गीकरण

जिल्हा :- रत्नागिरी

[लोकसंख्या हजारात]

अ. क्र.	जिल्हा/तहसिल	लोकसंख्ये प्रमाणे शहरांची संख्या													
		५००० पेक्षा कमी		५००० ते १९९९		१०००० ते १९९९९		२०००० ते ४९९९९		५०००० ते ९९९९९		१००००० व अधिक		एकूण शहरे	
		संख्या	लोकसंख्या	संख्या	लोकसंख्या	संख्या	लोकसंख्या	संख्या	लोकसंख्या	संख्या	लोकसंख्या	संख्या	लोकसंख्या	संख्या	लोकसंख्या
१]	जिल्हा बेरीज	१	४	४	३२	१	११	१	३४	१	५७	-	-	८	१३८
२]	रत्नागिरी	-	-	-	-	-	-	-	-	१	५७	-	-	१	५७
३]	गुहागर	-	-	-	-	-	-	-	-	-	-	-	-	-	-
४]	दापोली	-	१	३	२२	-	-	-	-	-	-	-	-	३	२२
५]	मंडणगड	-	-	-	-	-	-	-	-	-	-	-	-	-	-
६]	खेड	-	-	८	-	१	११	-	-	-	-	-	-	१	११
७]	चिपळूण	१	४	-	-	-	-	१	३४	-	-	-	-	२	३८
८]	संगमेश्वर	-	-	-	-	-	-	-	-	-	-	-	-	-	-
९]	लांजा	-	-	-	-	-	-	-	-	-	-	-	-	-	-
१०]	राजापूर	-	-	१	१०	-	-	-	-	-	-	-	-	१	१०

आधार :- १९९१ जनगणना.

तक्ता-क. १. ५

१९९१ च्या जनगणनेनुसार काम करणारे व काम न करणारे यांची संख्या

जिल्हा :- रत्नागिरी

[आकडे शंभरात]

अ. क्र.	काम करणा-यांचा वर्ग	ग्रामीण नागरी एकूण	जिल्हा	तालुका								
			बेरीज	रत्नागिरी	गुहागर	दापोली	मंडणगड	खेड	चिपळून	संगमेश्वर	लांजा	राजापूर
१	२	३	४	५	६	७	८	९	१०	११	१२	१३
१]	शेतकरी	ग्रामीण नागरी एकूण	३६३६ १९ ३६५५	३६० २ ३६२	२८८ ० २८८	३५७ ५ ३६२	१८६ ० १८६	४७८ २ ४८०	५६१ ९ ५७०	६१९ ० ६१९	२८३ ० २८३	५०५ १ ५०६
२]	शेतमजूर	ग्रामीण नागरी एकूण	५३९ १५ ५५५	९५ १ ९६	४९ ० ४९	८८ ८ ९६	२६ ० २६	७० X ७१	६८ ६ ७४	७३ ० ७३	२४ ० २४	४६ X ४७
३]	पशुसंवर्धन, जंगल काम, मच्छि- मारी शिकारी, फळबाग, मळे वैगरे क्षेत्रात काम करणारे	ग्रामीण नागरी एकूण	१४८ २७ १७५	३२ २० ५२	३५ ० ३५	३६ ५ ४१	४ ० ४	६ X ६	६ १ ७	५ ० ५	४ ० ४	२० १ २१
४]	खाणकाम आणि दगडबाण- कामात काम करणारे	ग्रामीण नागरी एकूण	३२ २ ३४	६ १ ७	२ ० २	४ X ४	१ ० १	४ X ५	४ १ ५	३ ० ३	३ ० ३	५ X ५

तक्ता क्र. १.५ [मुठे चालू]

१	२	३	४	५	६	७	८	९	१०	११	१२	१३
५]	वस्तु निर्माण प्रक्रिया, सेवा व दुरुस्त्या इ. घरगुती उद्योगात काम करणारे	गाामीप नागरी एकूण	६७ १३ ७९	११ ६ १७	५ ० ५	६ २ ८	३ ० ३	८ १ ९	१४ ३ १७	८ ० ८	४ ० ४	८ १ ९
६]	घरगुती उद्योगाव्यतीरीक्त इतर उद्योगधंद्यात काम करणारे	गाामीप नागरी एकूण	१८५ ४७ २३२	४२ २० ६२	११ ० ११	१८ ४ २२	६ ० ६	३१ ४ ३५	३८ १७ ५५	१८ ० १८	८ ० ८	१४ २ १६
७]	बांधकाम करणारे	गाामीप नागरी एकूण	१२७ २३ १५०	१७ ११ २८	१० ० १०	१३ २ १५	५ ० ५	१७ २ १९	३१ ७ ३९	१६ ० १६	९ ० ९	११ १ १२
८]	व्यापार आणि मान्येज्य क्षेत्रात काम करणारे	गाामीप नागरी एकूण	२०० ९१ २९०	३४ ३३ ६७	२० ० २०	२७ १४ ४२	१२ ० १२	१७ १० २७	२५ २५ ५१	३० ० ३०	१४ ० १४	२० ८ २८
९]	वाहतूक, साठ्या आणि दुग्धवहन क्षेत्रात काम करणारे	गाामीप नागरी एकूण	८९ ४२ १३१	२० १८ ३८	६ ० ६	९ ५ १४	५ ० ५	९ ३ १२	१४ १२ २६	१४ ० १४	५ ० ५	७ ३ १०
१०]	इतर काम करणारे	गाामीप नागरी एकूण	३३५ १२० ४५५	६० ५५ ११५	२४ ० २४	३६ १७ ५३	१६ ० १६	३४ १० ४४	५८ २९ ८८	४९ ० ४९	२२ ० २२	३३ ९ ४२
११]	एकूण मुख्यतः काम करणारे १ ते १० जी बेरीज	गाामीप नागरी एकूण	५३५८ ४०० ५७५७	६७७ १६६ ८४३	४५० ० ४५०	५९४ ६२ ६५७	२६५ ० २६५	६७४ ३२ ७०६	८१९ ११२ ९३१	८३४ ० ८३४	३७५ ० ३७५	६७० ३६ ६९६
			[३७. २८]	[३३. ५०]	[३६. ८५]	[३६. ६४]	[३८. ८५]	[३८. ८६]	[३७. ४३]	[४०. ३८]	[३५. ३१]	[३८. ९७]

तक्ता क्र. १.५ [समाप्त]

१	२	३	४	५	६	७	८	९	१०	११	१२	१३
१२]	सिमांतिक काम करपारे	ग्रामीण नागरी सकून	११७८ १३ ११९१	२१९ ६ २२४	९८ ० ९८	११४ ४ ११७	३४ ० ३४	११२ १ ११२	१३० २ १३२	१४३ ० १४३	१४७ ० १४७	१८१ १ १८२
१३]	सकून काम न करपारे	ग्रामीण नागरी सकून	७५२४ ९६८ ८४९२	१०५५ ३९४ १४४९	६७४ ० ६७४	८६३ १५५ १०१९	३८३ ० ३८३	९३० ८० १०००	११५५ २६९ १४२३	१०८८ ० १०८८	५४० ० ५४०	८४६ ७१ ९१६
			[५४. ९९]	[५७. ५९]	[५५. २०]	[५६. ८३]	[५६. १५]	[५४. ९७]	[५७. २१]	[५२. ६८]	[५०. ८४]	[५१. ०५]
१४]	सकून लोकसंख्या	ग्रामीण नागरी सकून	१४०६० १३८१ १५४४१	१९५१ ५६५ २५१६	१२२१ ० १२२१	१५७२ २२१ १७९३	६८२ ० ६८२	१७०६ ११३ १८१९	२१०४ ३८३ २४८७	२०६५ ० २०६५	१०६२ ० १०६२	१६९६ ९८ १७९४

[x] कंतातील आकडे सकून लोकसंख्येची टक्केवारी दर्शवितान्त.

[x] डि खुण ५० पेक्षा कमी आकडेवारी दर्शविते.

आधार - जनगणना १९९१.

तक्ता क्र. १.६ [अ]

लोकसंख्येच्या वर्गोत्तानुसार वर्गीकरण १९८१ च्या जनगणनेनुसार

जिल्हा - रत्नागिरी

[आकडे शेकड्यात]

बाब	सर्व वयोगट	व यो ग टा नु सा र लो क सं ख्या									
		०-६	७-१४	१५-१९	२०-२४	२५-२९	३०-३९	४०-४९	५०-५९	६० व त्या वरील	अनिर्दिशित
१	२	३	४	५	६	७	८	९	१०	११	१२
एकूण	२१११३	४५३६	३५२०	२११४	१४००	१२७०	२३६१	२२४३	१७३०	१८९७	४२
ग्रामीण	१२७०३	३९४४	३५४०	१९२७	१२३५	११२३	२१५१	२०७०	१६१६	१७७७	२१
नागरी	९७०२	३२२	२५०	१८७	१६५	१४८	२१०	१७३	११४	१२०	२०

टीप :- १) आकडे पूर्णकात केल्याने बेरजा जुळणार नाहीत.
२) तक्त्यातील विलेनी आकडेवारी जुन्या रत्नागिरी जिल्ह्याची आहे.

आधार :- १९८१ चे जनगणना प्रकाशन.

तक्ता क्र. १०६ [ब]

लोकसंख्येचे धर्मानुसार वर्गीकरण १९८१ च्या जनगणनेनुसार

जिल्हा : रत्नागिरी

[आकडे शेकड्यात]

जिल्हा/तहसिल	बाब	सर्वधर्म	धर्मानुसार लोकसंख्या							
			बौद्ध	ख्रिश्चन	हिन्दू	जैन	मुस्लिम	श्रीष	इतर धर्म	अनिर्दिशित
१	२	३	४	५	६	७	८	९	१०	११
जिल्हा बेरीज	एकूण	१३७९७	१०७९	२२	११३३४	५०	१३०९	१	१	१
	ग्रामीण	१२५९३	१०३५	१५	१०४६१	३९	१०४०	X	१	१
	नागरी	१२०४	४४	६	८७३	११	२६९	१	—	X
१] रत्नागिरी	एकूण	२११३	१४६	६	१६४८	१०	३०१	X	X	X
	ग्रामीण	१६४२	१३२	३	१३०४	६	१९७	X	X	X
	नागरी	४७०	१४	३	३४४	५	१०४	X	—	X
२] गुहागर	एकूण	१०८८	८६	१	९२३	२	७५	—	X	X
	ग्रामीण	१०८८	८६	१	९२३	२	७५	—	X	X
	नागरी	—	—	—	—	—	—	—	—	—
३] दापोली	एकूण	१६०३	१०२	४	१२९२	७	१९८	X	—	X
	ग्रामीण	१४१४	९९	२	११६२	५	१४६	X	—	X
	नागरी	१८९	३	२	१३०	२	५१	X	—	X
४] मंडणगड	एकूण	६२०	६३	१	४६६	२	८८	X	—	X
	ग्रामीण	६२०	६३	१	४६६	२	८८	X	—	X
	नागरी	—	—	—	—	—	—	—	—	—

तक्ता १.६ [ब] समाप्त]

१	२	३	४	५	६	७	८	९	१०	११
५] खेड	एकूण	१६६०	१३६	२	१३४४	५	१७२	X	१	X
	ग्रामीण	१५५८	१३४	२	१२६८	४	१५०	-	१	X
६] चिपळूण	नागरी	१०२	३	X	७६	१	२३	X	-	-
	एकूण	२१४२	१८१	१	१८०५	३	१५१	X	-	X
७] रंगमेश्वर	ग्रामीण	१७८९	१६०	१	१५४४	X	८४	-	-	-
	नागरी	३५३	२१	१	२६१	३	६७	X	-	X
८] लांजा	एकूण	१९१६	१९१	२	१५७७	१२	१३४	X	X	X
	ग्रामीण	१९१६	१९१	२	१५७७	१२	१३४	X	X	X
९] राजापूर	नागरी	-	-	-	-	-	-	-	-	-
	एकूण	९६४	९२	२	८१९	४	४७	X	-	-
१०] राजापूर	ग्रामीण	९६४	९२	२	८१९	४	४७	X	-	-
	नागरी	-	-	-	-	-	-	-	-	-
११] राजापूर	एकूण	१६९१	८१	२	१४६०	६	१४३	-	-	X
	ग्रामीण	१६०२	७९	२	१३९७	५	११८	-	-	X
१२] राजापूर	नागरी	८९	२	X	६३	X	२४	-	-	-

टीप :- १] X= ५० पेक्षा कमी आकडेवारी.

२] आकडे पुष्कळीत केल्यामुळे बेरजा जुळणार नाहीत.

आधार :- १९८१ चे जनगणना प्रकाशन.

तक्ता क्र. १.७

१९९१ च्या जनगणनेनुसार अनुसुचित जाती व अनुसुचित जमातीकरिता ङ्काकडेवारी

जिल्हा :- रत्नागिरी

[आकडे हजारत]

अ. क्र.	जिल्हा/तहसिल	एकूण ग्रामीण नागरी	अनुसुचित जाती			अनुसुचित जमाती			एकूण		
			व्यक्ती	पुरुष	स्त्रिया	व्यक्ती	पुरुष	स्त्रिया	व्यक्ती	पुरुष	स्त्रिया
१	२	३	४	५	६	७	८	९	१०	११	१२
	जिल्हा बेरीज	एकूण	२७	१३	१४	१५	७	४	४२	२०	२२
		ग्रामीण	२४	११	१३	१४	७	७	३८	१८	२०
		नागरी	३	२	२	१	०	०	४	२	२
१]	रत्नागिरी	एकूण	४	२	२	१	०	०	६	२	२
		ग्रामीण	३	१	१	०	०	०	३	१	१
		नागरी	१	१	१	०	०	०	३	१	१
२]	गुहागेर	एकूण	१	१	१	०	०	०	१	१	१
		ग्रामीण	१	१	१	०	०	०	१	१	१
		नागरी	०	०	०	०	०	०	०	०	०
३]	दापोली	एकूण	५	२	३	८	४	४	१३	६	७
		ग्रामीण	४	२	२	८	४	४	२	६	६
		नागरी	१	०	०	०	०	०	१	०	०
४]	मंडणमंड	एकूण	१	१	१	३	१	१	४	२	२
		ग्रामीण	१	१	१	३	१	१	४	२	२
		नागरी	०	०	०	०	०	०	०	०	०
५]	खेड	एकूण	५	२	३	१	१	१	६	३	३
		ग्रामीण	४	२	२	१	१	१	५	३	३
		नागरी	१	०	०	०	०	०	१	०	०

तक्ता क्र. १०७ [समाप्त]

१	२	३	४	५	६	७	८	९	१०	११	१२
६]	धिमळूप	एकूष गामीष नागरी	५ ६ ९	२ २ ९	२ २ x	२ २ x	९ ९ x	९ ९ x	७ ६ ९	३ ३ ९	३ ३ x
७]	संगमेश्वर	एकूष गामीष नागरी	३ ३ १	९ ९ १	२ २ १	x x १	x x १	x x १	३ ३ १	९ ९ १	३ ३ १
८]	लांजा	एकूष गामीष नागरी	९ ९ १	९ ९ १	९ ९ १	x x १	x x १	x x १	९ ९ १	९ ९ १	९ ९ १
९]	राजापूर	एकूष गामीष नागरी	२ २ x	९ ९ x	९ ९ x	x x x	x x x	x x x	२ २ x	९ ९ x	९ ९ x

टीप :- १] आकडे पुर्णकात केल्याने बेरजा जुळणार नाहीत.

२] x अशी खुप म्हणजे ५०० पेक्षा कमी.

आधार :- १९९१ ची जनगणना.

संख्या क्र. १०८

भिंती/छप्परे यासाठी वापरलेल्या साधनसामुग्रीनुसार घराचे

[१९९१ च्या जनगणनेनुसार] वर्गीकरण

जिल्हा - रत्नागिरी

अ. क्र.	जात	संख्या
१	१	३
	एकूण जनगणना घरे	एकूण ४५१४९० गांभीष ४१६६०० नागरी ३४८९०
१.	भिंतीची सामुग्री	
	१] गवत, पाने, वेळू व बांबू	एकूण ५६६८५ गांभीष ५५२२५ नागरी १४६०
	२] माती	एकूण २२८६५० गांभीष २२१८५५ नागरी ६७९५
	३] कच्च्या विटा	एकूण ६६१७० गांभीष ६३८९५ नागरी २२७५
	४] लाकूड	एकूण ४३२५ गांभीष ३२४५ नागरी १०८०
	५] पक्क्या विटा	एकूण १४३८५ गांभीष १०४८५ नागरी ३९००
	६] गॅल्व्हनाइज लोखंडी किंवा इतर धातूचे पत्रे	एकूण २६८५ गांभीष १५६५ नागरी ११२०
	७] दगड	एकूण ६३०२० गांभीष ५००७० नागरी १२९५०
	८] सिमेंट कॉंक्रीट	एकूण १२४९० गांभीष ७३७० नागरी ५१२०
	९] वर उल्लेखिलेल्या व्यतिरिक्त वापरलेली इतर सामुग्री	एकूण ३०८० गांभीष २८९० नागरी १९०

तक्ता क्र. १.८ [समाप्त]

१	२		
२.	छप्परातापी वापरलेली सासुणी		
१]	गवत, पापी, वेळू व माती, कच्चा विटा किंवा बांबू.	एकूण	७४१७०
		ग्रामीण	७२७३५
		नागरी	१४४५
२]	कौल, तक्ती, दगड, कंकर	एकूण	३४३४८०
		ग्रामीण	३१८८९५
		नागरी	२४५८५
३]	पन्हळी, लोखंडीपत्रे, जस्ताचे किंवा धातूचे पत्रे	एकूण	५८३५
		ग्रामीण	३४२५
		समागरी	२४१०
४]	ऑस्बेटॉस सिमेंट पत्रे	एकूण	५१४०
		ग्रामीण	३४४०
		नागरी	१७००
५]	विटा व घुना	एकूण	६०५
		ग्रामीण	४६५
		नागरी	१४०
६]	दगड	एकूण	३९०
		ग्रामीण	२६०
		नागरी	१३०
७]	पृष्ठलित सिमेंट कॉंक्रीट	एकूण	७६२५
		ग्रामीण	३७४०
		नागरी	३८८५
८]	इतर वर उल्लेख केलेल्या व्यतिरिक्त वापरलेली सासुणी	एकूण	१४२४५
		ग्रामीण	१३६५०
		नागरी	५९५

आधार :- १९९१ जनगणना प्रकाशन [भाग ८ ए व बी] घर बांधणी अहवाल.

आकार व मालकीच्या स्थितीनुसार ग्रामीण/नागरी क्षेत्रातील

कुटुंबाचे वर्गीकरण, १९९१ च्या जनगणनेनुसार

जिल्हा :- रत्नागिरी

अ.क्र.	वर्ग	ग्रामीण	नागरी	एकूण
१	२	३	४	५
१.	१] एकूण कुटुंबे	२९२४३०	२६०८५	३१८५१५
	२] घरांच्या मालकीबाबतची स्थिती			
	अ] स्वतःची घरे असलेली	२७१०९०	१४८६५	२८५९५५
	ब] भाड्याच्या घरात राहणारी	१७३८०	११३०	२६८१०
	क] बेघर कुटुंबे			
	ड] इतर]	३९६०	१७९०	५७५०
२.	एक आणि दोन व्यक्तीची कुटुंबे			
	१] एकूण	५९४४५	४२३५	६३६८०
	२] घरांच्या इमारतीबाबतची स्थिती			
	अ] स्वतःची घरे असलेली	५२७१५	१८१५	५४५३०
	ब] भाड्याच्या घरात राहणारी	५५८०	२०७०	७६५०
	क] बेघर कुटुंबे			
	ड] इतर]	११५०	३४०	१४९०
३.	तीन ते पाच व्यक्तीची कुटुंबे			
	१] एकूण	१४२६३०	१३२९५	१५५९२५
	२] घरांच्या मालकीबाबतची स्थिती			
	अ] स्वतःची घरे असलेली	१३१३६०	६८१०	१३८१७०
	ब] भाड्याच्या घरात राहणारे	९२८०	५४५०	१४७३०
	क] बेघर कुटुंबे			
	ड] इतर]	१९९०	१०३५	३०२५
४.	सहा ते आठ व्यक्तीची कुटुंबे			
	१] एकूण	७०६१०	६२१०	७६८२०
	२] घरांच्या मालकीबाबतची स्थिती			
	अ] स्वतःची घरे असलेली	६७७१०	४२४५	७१९५५
	ब] भाड्याच्या घरात राहणारी	२२१५	१६१०	३८२५
	क] बेघर कुटुंबे			
	ड] इतर]	६८५	३५५	१०४०
५.	नऊ व नऊ पेक्षा जास्त व्यक्तीची कुटुंबे			
	१] एकूण	१९७४५	२३४५	२२०९०
	२] घरांच्या मालकीबाबतची स्थिती			
	अ] स्वतःची घरे असलेली	१९३०५	१९८५	२१२९०
	ब] भाड्याच्या घरात राहणारी	३०५	३००	६०५
	क] बेघर कुटुंबे			
	ड] इतर]	१३५	६०	१९५

टीप :- ह्या तक्त्यातील एकूण कुटुंबाच्या संख्येत संस्था कुटुंबाचा समावेश नाही

त्यामुळे एकूण कुटुंबाची संख्या नाही.

आधार :- १९९१ जनगणना प्रकाशन [भाग ८ ए व बी] घर बांधणी अहवाल.

तक्ता क्र. १.१०.

जनगणना घरे आणि त्यांचा वापर [१९९१ ची जनगणना]

जिल्हा - रत्नागिरी

जनगणना घरांचा वापर

अ. क्र.	एकूण गा.मी.प नागरी	एकूण जनगणना घरे	जनगणनेच्या समाप्तीला विकासी असलेली घरे	राहणे	दुकान आणि राहणे	यंत्रशाळा कुटिर उद्योगा- सह आणि राहणे	हॉटेल धर्मशाळा पर्यटन घरे इ.	उपहार घरे सोडून दुकाने	व्यवसा याची घरे आणि कार्या लये	कारखाने यंत्रशाळा कार्यशाळा इत्यरे इ.	रेस्टॉरंट मिठाईची दुकाने आणि उपहार गृहे	करमपूक पंचायत घरे सांस्कृतिक पूजास्थाने सोडून	पूजा- स्थाने देवळे, चर्च, मशिद गुरुद्वार इ.	इतर
१	२	३	४	५	६	७	८	९	१०	११	१२	१३	१४	१५
१]	एकूण	४५१७२०	२५८६५	२८८७५५	३१२५	३६१५	२३०	७२५५	३६७५	५७१५	७८५	७६०	६७८५	१०५५५५
२]	गा.मी.प	४१६६००	२३१५५	२६५०७०	२६७५	३१६५	६३०	५२९५	१९७५	४१३५	५६५	६७०	६३७५	१०२९२०
३]	नागरी	२७२९०	२७१०	२३६८५	४८०	४५०	३००	१९६०	६७०	१२८०	२२०	९०	४१०	२६३५

आधार :- १९९१ जनगणना पुरावें.

तक्रा क. २.१

निम्नकेंद्रातील पर्जन्य द्विसांची संख्या व एकूण पर्जन्य १९९४ या वर्षाकरिता

जिल्हा :- रत्नागिरी

[मिली मिटर मध्ये]

अ. क्र.	महिना	१. केंद्र रत्नागिरी			२. केंद्र गुहागर			३. केंद्र दापोली			४. केंद्र मंडणगर			५. केंद्र खेड		
		सरासरी	पर्जन्य	द्वि-सांची संख्या	सरासरी	पर्जन्य	द्वि-सांची संख्या	सरासरी	पर्जन्य	द्वि-सांची संख्या	सरासरी	पर्जन्य	द्वि-सांची संख्या	सरासरी	पर्जन्य	द्वि-सांची संख्या
१]	जानेवारी	-	-	-	-	-	-	-	-	-	-	-	-	-	-	-
२]	फेब्रुवारी	-	-	-	-	-	-	-	-	-	-	-	-	-	-	-
३]	मार्च	-	-	-	-	-	-	-	-	-	-	-	-	-	-	-
४]	एप्रिल	१	-	-	-	-	-	-	-	-	-	-	-	-	-	-
५]	मे	५५	५	११	२६	-	-	२२	३	२३	१४	-	-	११	४	९
६]	जून	८५३	३८	९४८	६२८	२४	५३४	१०१७	२८	६७३	९३१	२५	११८९	८६१	२५	११७९
७]	जुलै	११०९	३१	८१३	९४५	३१	८९२	१२५३	३१	९८४	१४८७	३१	१८३९	१३४७	३१	१७०८
८]	ऑगस्ट	७२८	३०	३७०	५९६	२८	७७९	१०३९	३०	५३८	१०११	३१	७२३	९३४	२८	८५०
९]	सप्टेंबर	३५५	१८	२६९	३३७	२१	६०८	४३५	१८	६२६	३९०	१७	६६७	३४७	१७	६९३
१०]	ऑक्टोबर	११३	११	११३	१४७	११	२९७	१५३	१०	८२	१२१	६	१७९	१६५	१०	२९४
११]	नोव्हेंबर	१	-	-	१	-	-	५	-	-	१५	-	-	१५	-	-
१२]	डिसेंबर	-	-	-	-	-	-	१	-	-	१	-	-	१	-	-
	एकूण	३२१५	१२३	२५२३	२७८०	११५	३११०	३९२५	१२०	२९१९	३९७०	११०	४५८७	३६८१	११५	४७३३

तक्ता क्र. २.१ [समाप्त]

अ. क्र.	दिनांक	६. केंद्र चिपळूण			७. केंद्र देवरुख [संगमेश्वर]			८. केंद्र लांजा			९. केंद्र राजापूर		
		सरासरी	पर्जन्य दिवसांची संख्या	पर्जन्य	सरासरी	पर्जन्य दिवसांची संख्या	पर्जन्य	सरासरी	पर्जन्य दिवसांची संख्या	पर्जन्य	सरासरी	पर्जन्य दिवसांची संख्या	पर्जन्य
१	३	१८	१९	२०	२१	२२	२३	२४	२५	२६	२७	२८	२९
१]	जानेवारी	-	-	-	-	-	-	-	-	-	-	-	-
२]	फेब्रुवारी	-	-	-	-	-	-	-	-	-	-	-	-
३]	मार्च	-	-	-	१	-	-	-	-	-	-	-	-
४]	एप्रिल	४	-	-	१	३	७१	२	-	-	१३	१	१२६
५]	मे	२६	४	५९	३६	३	१९	३२	३	१५	३२	३	३९
६]	जून	७७७	२८	८५२	१३५	२७	१०९१	८७२	३०	१२२०	१०४२	२९	१२५७
७]	जुलै	११६२	३१	१२९१	१३४४	३१	१३६२	१३११	३१	१४५८	१४५५	३१	१५२६
८]	ऑगस्ट	९८३	३१	७२७	१६५०	३०	७१२	८७१	२८	५८९	१२६०	२८	८७८
९]	सप्टेंबर	३२०	१८	४७१	३६६	१८	३७३	२९३	१८	३८९	४५४	१६	५०५
१०]	ऑक्टोबर	१५५	१५	२७७	१९४	१३	१६२	१६४	१३	२१६	२५२	१४	३८०
११]	नोव्हेंबर	२१	१	१०	२४	-	-	१५	-	-	३०	-	-
१२]	डिसेंबर	१	-	-	२	-	-	-	-	-	१	-	-
	एकूण	३४१९	९८	३६८७	३१५३	१२५	३७९०	३५६०	१२३	३८८७	४५३९	१२२	४७८१

आधार :- जिल्ह्यातील सर्व तहसिलदार.

तबत्ता क्र. २.२

निवडक केंद्रातील कमाल व किमान तपमान [सन - १९९४ करिता]

जिल्हा :- रत्नागिरी.

[आकडे सेल्सिअसमध्ये]

अ. क्र.	महिना	१. केंद्र - रत्नागिरी		२. केंद्र - हर्षे	
		कमाल	किमान	कमाल	किमान
१.	जानेवारी	३१.७	१९.७	२९.७	२३.८
२.	फेब्रुवारी	३०.५	१९.२	२७.८	२१.९
३.	मार्च	३१.७	२३.१	३०.४	२५.०
४.	एप्रिल	३२.४	२४.६	३०.५	२५.५
५.	मे	३२.६	२६.२	३१.१	२७.१
६.	जून	२९.७	२४.६	३०.२	२५.५
७.	जुलै	२८.५	२४.२	२९.०	२५.१
८.	ऑगस्ट	२८.५	२४.५	२८.७	२५.१
९.	सप्टेंबर	२८.८	२३.८	२८.९	२४.१
१०.	ऑक्टोबर	३२.२	२३.८	३१.९	२५.३
११.	नोव्हेंबर	३३.१	२३.४	३२.९	२४.७
१२.	डिसेंबर	३१.९	१८.७	२९.३	२१.९
	वर्ष	३३.१	१८.७	३२.९	२१.९

आधार :- संचालक, विभागीय हवामान शास्त्र कार्यालय, कुलाबा, मुंबई - ४०० ००५.

तक्ता क्र. ३-१

जमिनीचा वापर [१९९०-९१ व १९९१-९२ या वर्षाकरिता]

जिल्हा :- रत्नागिरी

[क्षेत्र १०० हेक्टरमध्ये]

अ. क्र.	जिल्हा/तहसिल	वर्ष	एकूण भौगोलिक क्षेत्र	जंगल व्याप्त क्षेत्र	शेतीला उपलब्ध नसलेले क्षेत्र			पडीत जमीनीव्यतिरिक्त लागवड न केलेली इतर जमीन			
					बिगर शेती वापरा खालील जमीन	पडीत आणि लागवडी लायक नसलेली जमीन	एकूण [६+७]	लागवडी लायक पप वापरात नसलेली	कायम गुरे चरण आणि इतर चरणाची जमीन	कसलेल्या जमीनीमध्ये सध्या विष्ट न झालेली झाडे/डोपे व फळबागा या खालील जमीन	एकूण [९+१०+११]
१	२	३	४	५	६	७	८	९	१०	११	१२
	जिल्हा बेरीज	१९९०-९१	८१६४	६५	१३३	१८१७	१९३०	१२५४	३०३	४८०	२०३७
		१९९१-९२	८१४७	५४	८९	१६८०	१७६९	१४३१	२०४	४०४	२८३९
१]	रत्नागिरी	१९९०-९१	९२८	-	३१	३५४	३८५	८९	७	१०३	१९९
		१९९१-९२	९२८	-	१	३५४	३५५	८९	-	१२५	२१४
२]	गुहागर	१९९०-९१	६३६	-	४	४७	५१	१५६	७	४७	२१०
		१९९१-९२	६३८	-	५	२००	२०५	१५६	४०	२८	२२४

तक्ता क्र. ३.१ [चालू]

१	२	३	४	५	६	७	८	९	१०	११	१२
३]	दापोली	१९९०-९१	८६३	९	२३	१९१	३१४	१२०	११६	५३	२८९
		१९९१-९२	७०८	-	२२	१३	४५	३५९	-	-	५
४]	मंडपरा	१९९०-९१	४२६	१	६	८५	९१	६४	३०	-	९४
		१९९१-९२	५१७	१	६	८९	९५	६	-	-	५
५]	बेड	१९९०-९१	१०१६	२३	१०	१९८	१०८	४	७	१	१२
		१९९१-९२	१०४३	२३	४	१९८	२०२	४	-	१	५
६]	चिपळण	१९९०-९१	१११६	२	१०	२७८	२८८	२१७	२	-	२१९
		१९९१-९२	११०९	२	९	२७८	२८७	२१७	-	-	२१७
७]	संगमेश्वर	१९९०-९१	१२५१	१३	२१	३६०	३८१	१६४	१४	२४	२०२
		१९९१-९२	१२६०	१	२४	३५८	२८२	४२	११५	-	१५७
८]	वांजा	१९९०-९१	७३९	१०	४	१९१	१९५	१११	५०	-	१६१
		१९९१-९२	७४२	११	१	१९१	१९२	१२८	३०	-	१५८
९]	राजापुर	१९९०-९१	११८८	५	२५	११३	१३८	३२९	६८	२१९	६४८
		१९९१-९२	११९९	५	१५	१३	२८	४३१	१८	२५१	७००

— ११८ —

तक्ता क्र. ३.१ [चालू]

अ. क्र.	जिल्हा/तहसिल	वर्ष	पडोत जमीन			निव्वळ कसलेले क्षेत्र	रजापेक्षा अधिक वेळा लागवड केलेले क्षेत्र	लागवडी खालील एकूण क्षेत्र [१६+१७]	लागवडी लागू क्षेत्र [१+११+१५+१६]
			चालू पड	इतर पड	एकूण				
१	२	३	१३	१४	१५	१६	१७	१८	१९
	जिल्हा बेरीज	१९९०-९१	३३७	१५२८	१८६५	२२५६	५०	२३०५	५८४५
		१९९१-९२	३५०	१६२०	१९७०	२३१५	२५	२३४०	६१२०
१]	रत्नागिरी	१९९०-९१	१	३६	३७	३०५	३	३०८	५३७
		१९९१-९२	१	३६	३७	३२१	३	३२४	५७२
२]	गुडागर	१९९०-९१	१६	२२२	२३८	१३७	१२	१४८	५७८
		१९९१-९२	१७	३१	४८	१६२	१	१६३	३९४
३]	दोपोली	१९९०-९१	२६	११	३७	३१४	१	३१५	५२४
		१९९१-९२	१०५	१६	१२१	२१३	४	२१७	६९३
४]	मंडपगड	१९९०-९१	१४	८३	९७	१४३	२	१४५	३०४
		१९९१-९२	१५	२५६	२७१	१५१	१	१५२	४२७

तक्ता क्र. ३-१ [समाप्त]

१	२	३	१३	१४	१५	१६	१७	१८	१९
५]	खेड	१९९०-९१	१	५४७	५४८	२२५	५	२३०	७७८
		१९९१-९२	१	६०५	६०६	१९८	६	२०४	८०९
६]	चिंळूण	१९९०-९१	८१	१०४	१८५	४२२	५	४२७	८२४
		१९९१-९२	७८	१०७	१८५	४२३	५	४२८	८२५
७]	संगमेश्वर	१९९०-९१	७०	२७३	३४३	३१३	४	३१६	८४४
		१९९१-९२	७१	३१७	३८८	३१६	२	३१८	७६२
८]	लांजा	१९९०-९१	२२	९७	११९	२५३	६	२५९	४८३
		१९९१-९२	२२	९७	११९	२६१	१	२६२	५०८
९]	राजापूर	१९९०-९१	९८	१५५	२५३	१४४	१२	१५८	९७७
		१९९१-९२	१०	१५५	१९५	२७०	३	२७३	११४७

टीप :- १] १९९१-९२ या वर्षाची आकडेवारी तात्पुरती आहे.

२] आकडे पूर्णकात असल्याने काही ठिकाणी वेरजा जुळणार नाहीत.

आधार :- १] कृषी आयुक्तालय पुणे.

२] जिल्हा ऋतु व पिक अहवाल १९९१-९२

तक्ता क्र. ३.२

तालुकावार निरनिराळ्या पिकाखालील क्षेत्र [१९९०-९१ व १९९१-९२ या वर्षाकरिता]

जिल्हा :- रत्नागिरी

[क्षेत्र हेक्टरमध्ये]

अ. क्र.	जिल्हा/तहसिल	वर्ष	तांदूळ	गहू	खरीप ज्वारी	रब्बी ज्वारी	एकूण ज्वारी	बाजरी	मका	वरी	नाचणी	कोद्रा	इतर तृणधान्ये	एकूण तृणधान्ये
१	२	३	४	५	६	७	८	९	१०	११	१२	१३	१४	१५
	जिल्हा बेरीज	१९९०-९१	८२४६३	-	-	-	-	-	-	५३७७	३३०८४	३५२४	३	९२४४५९
		१९९१-९२	८२६५५	६	-	-	-	-	-	-	५२२७	२५८९६	२०३०	२१
१]	रत्नागिरी	१९९०-९१	७४५४	-	-	-	-	-	-	३१०	४२०५	-	-	९९९९९
		१९९१-९२	७४५४	-	-	-	-	-	-	३१०	२०५	-	-	७९९९
२]	गुहागर	१९९०-९१	४९३९	-	-	-	-	-	-	८८२	४२५३	९२२९	-	९९९८७
		१९९१-९२	४९६२	-	-	-	-	-	-	१०१०	४११४	७६५	-	९००५९
३]	दापोली	१९९०-९१	७९३२	-	-	-	-	-	-	५०५	३३१५	२३४	३	९३४४६
		१९९१-९२	७९३२	-	-	-	-	-	-	५०५	३७७५	२३४	-	९२४४६
४]	मंडपगड	१९९०-९१	४२२८	-	-	-	-	-	-	८९४	२२३९	२४६	-	७६०७
		१९९१-९२	४२३९	-	-	-	-	-	-	८९३	१२३९	२९२	-	६६५५

१९९१

तक्ता क्र. ३२ [यातू]

१	२	३	४	५	६	७	८	९	१०	११	१२	१३	१४	१५
५]	खेड	१९९०-९१	१४९८४	-	-	-	-	-	-	१३०	४९७७	१३१	-	२०२२५
		१९९१-९२	१५०३५	-	-	-	-	-	-	१३२	२६७५	-	-	१७८४२
६]	चिंळप	१९९०-९१	१३१५७	-	-	-	-	-	-	११७०	४६७५	५५	-	१९०५७
		१९९१-९२	१३१५७	-	-	-	-	-	-	११७०	४६७५	५५	-	१९०५७
७]	संगमेश्वर	१९९०-९१	१२१६३	-	-	-	-	-	-	८४०	३१७४	४१२	-	१६५२९
		१९९१-९२	११४८९	-	-	-	-	-	-	३७८	४६६१	३७	-	१६५६५
८]	लांजा	१९९०-९१	९५९३	-	-	-	-	-	-	३९१	२२४१	३७०	-	१३५९५
		१९९१-९२	१०२१८	-	-	-	-	-	-	४१६	२३५५	२१०	२१	१३२३०
९]	राजापूर	१९९०-९१	८८८१	-	-	-	-	-	-	२५५	२५४५	८५५	-	१२५३६
		१९९१-९२	८९७७	-	-	-	-	-	-	४१३	२१९७	४३७	-	१२०२४

तक्ता क्र. ३.२ [चालू]

अ. क्र.	जिल्हा/तहसिल	वर्ष	हरभरा	तूर	मूग	वाल	कुळीथ	इतर कडधान्ये	एकूण कडधान्ये	एकूण अन्नधान्ये	ऊस	भिरची	हळद	सुपारी	इतर मसाल्याची पदार्थ
१	२	३	१६	१७	१८	१९	२०	२१	२२	२३	२४	२५	२६	२७	२८
	जिल्हा बेरीज	१९९०-९१	१६	६३१	१७५	१३२३	११२९	८७४	४१४८	१२८५९९	९	१२०	२	४१०	१
		१९९१-९२	५८	३३५	१७	७५७	६४९	५६९	२३८६	११८२१५	-	९४	१	३५७	-
१]	रत्नागिरी	१९९०-९१	-	-	-	१३२	१७५	३२	३३९	१२३०८	-	१५	-	४५	-
		१९९१-९२	-	-	-	३२	७५	१९	१२६	८०९५	-	१५	-	४५	-
२]	गुहागर	१९९०-९१	३	-	१	-	३९	३३	७६	१०५६३	-	१०	-	१८४	-
		१९९१-९२	२	-	३	-	४६	१०२	१५३	१०२०४	-	१८	-	१४७	-
३]	दापोली	१९९०-९१	-	-	-	२९८	६१	५८	४१७	१३८६३	-	३३	-	४१३	-
		१९९१-९२	४५	६	१	२९७	६१	२	४१६	१२८६२	-	-	-	-	-
४]	मंडपगड	१९९०-९१	-	२९	-	-	५०	२९	१०८	७७१५	-	६	-	६२	-
		१९९१-९२	-	२९	-	-	-	६६	९५	६७५०	-	१४	-	५५	-

तक्ता क्र. ३.२ [चालू]

१	२	३	१६	१७	१८	१९	२०	२१	२२	२३	२४	२५	२६	२७	२८
५]	खेड	१९९०-९१	८	१९२	-	३६०	४	१४५	७०९	२०९३४	-	२०	-	३	-
		१९९१-९२	५	८५	-	४०३	७	४६	५४६	१८३८८	-	२४	-	३	-
६]	जिंदूप	१९९०-९१	५	१६३	५५	३२०	९४	१३९	७७६	१९६३३	५	६	-	४	-
		१९९१-९२	५	६३	५	२२	२४	७२	१९८	१९२५५	-	६	-	४	-
७]	संगमेश्वर	१९९०-९१	-	९१	४०	२१२	१८६	१७१	७००	१७२२९	३	१४	-	-	-
		१९९१-९२	१	२४	८	-	६५	१३८	२४९	१६८१४	-	-	-	२	-
८]	लांजा	१९९०-९१	-	६	६	१	२७५	१४९	४३७	१३०३२	१	१२	१	१६	१
		१९९१-९२	-	९१	-	३	७९	४१	२१७	१३४३४	-	११	१	१८	-
९]	राजापूर	१९९०-९१	-	१५०	७३	-	२४५	११८	५८६	१३१२२	-	४	१	९६	-
		१९९१-९२	-	२४	-	-	२९२	७४	३९०	१२४१४	-	१०	-	८३	-

तक्ता क्र. ३.२ [चालू]

अ. क्र.	जिल्हा/तहसिल	वर्ष	एकूण मता-ल्याची पिके	आंबा	काजू	एकूण फले व भाजी पाला	संकीर्ण खाद्य पिके	एकूण खाद्य पिके	कापूस	इतर तंतु पिके	एकूण तंतु पिके	भूईमुग	जवस	करडई
१	२	३	४	५	६	७	८	९	१०	११	१२	१३	१४	१५
	जिल्हा बेरीज	१९९०-९१	५३३	१२३९८	६७१४	१९५१२	-	१४८६५३	-	-	-	४०८	-	-
		१९९१-९२	४५२	उ. ना.	उ. ना.	१७२९४	-	१४०८०४	-	-	-	२०३	-	-
१]	रत्नागिरी	१९९०-९१	६०	४११५	१५२१	५६६३	-	१८०३१	-	-	-	-	-	-
		१९९१-९२	६०	उ. ना.	उ. ना.	४६६९	-	१५९५०	-	-	-	-	-	-
२]	गुहागर	१९९०-९१	१९४	१३५	४३	२७१	-	११०२८	-	-	-	४	-	-
		१९९१-९२	१६५	उ. ना.	उ. ना.	६६८	-	११०३८	-	-	-	१३	-	-
३]	दापोली	१९९०-९१	३३	४०४२	२५६६	६७३६	-	२०६३३	-	-	-	२००	-	-
		१९९१-९२	-	उ. ना.	उ. ना.	६७०४	-	१९५६६	-	-	-	-	-	-
४]	मंडणगड	१९९०-९१	६८	४२४	४९४	१२२९	-	९०१२	-	-	-	१३	-	-
		१९९१-९२	६९	उ. ना.	उ. ना.	८९९	-	७७१८	-	-	-	-	-	-

तक्ता क्र. ३-२ [आलू]

१	२	३	२९	३०	३१	३२	३३	३४	३५	३६	३७	३८	३९	४०
६]	खेड	१९९०-९१	२३	१००	१५०	२८५	-	२१२४२	-	-	-	४६५	-	-
		१९९१-९२	२३	उ. ना.	उ. ना.	४७९	-	१८८९०	-	-	-	१६५	/	-
६]	जिम्झण	१९९०-९१	१०	४६९	२६७	७७५	-	२०६२३	-	-	-	२६	-	-
		१९९१-९२	१०	उ. ना.	उ. ना.	७७५	-	२००४५	-	-	-	२६	-	-
७]	संगमेश्वर	१९९०-९१	१४	५०६	४४०	९६३	-	१८२०९	-	-	-	-	-	-
		१९९१-९२	२	उ. ना.	उ. ना.	३१९	-	१७३३६	-	-	-	-	-	-
८]	लाजा	१९९०-९१	३०	४९२	६७०	११७१	-	१४२४०	-	-	-	-	-	-
		१९९१-९२	३०	उ. ना.	उ. ना.	१४१९	-	१५५७३	-	-	-	-	-	-
९]	राजापूर	१९९०-९१	१०१	१८१५	५६३	२४१३	-	१५६३६	-	-	-	-	-	-
		१९९१-९२	९३	उ. ना.	उ. ना.	१३६१	-	१७६८८	-	-	-	-	-	-

तक्ता क्र. ३.२ [खाल]

क्र. क्र.	जिल्हा/तालुका	वर्ष	तीळ	नारळ	इतर गळी-ताची पिके	एकूण गळी-ताची पिके	तेढीखु	इतर औषधी व मादक पदार्थ	एकूण औषधी व मादक पदार्थ	घा-घाची पिके	हिरवी पिके	संकीर्ण अखाद्य पिके	एकूण अखाद्य पिके	लागवडी खालील एकूण क्षेत्र	रकामेधा अधिक वेळा लागवडी खालील क्षेत्र	लागवडी खालील निव्वळ क्षेत्र
१	२	३	४१	४२	४३	४४	४५	४६	४७	४८	४९	५०	५१	५२	५३	५४
	जिल्हा बेरीज	१९९०-९१	३१७६	१३१७	८	५२०९	-	-	-	७६६८०	-	-	८१८८९	२३०५४२	४९५८	२२५५८४
		१९९१-९२	२३३३	७८३	३	३३२२	-	-	-	७७७००	-	-	७८०२२	२३४०११	२५३१	२३१४८०
१]	रत्नागिरी	१९९०-९१	१८८	३०१	-	४८९	-	-	-	१२३३०	-	-	१२७३९	३०७७०	२६०	३०५१०
		१९९१-९२	१०८	३०१	-	४०९	-	-	-	१५४१२	-	-	१५८२१	३२३१२	२६०	३२०५२
२]	गुहागर	१९९०-९१	१२२	२३१	-	३५३	-	-	-	३४५३	-	-	३८०९	१४८३७	११८०	१३६५७
		१९९१-९२	३३६	२१९	-	५६१	-	-	-	५१६१	-	-	५७२२	१६२६५	१३५	१६१३०
३]	दापोली	१९९०-९१	१२४०	५५१	-	१७९१	-	-	-	८८७६	-	-	१०८६७	२२९७३	७१	२१४२८
		१९९१-९२	-	-	-	-	-	-	-	-	-	-	-	२१७०१	३७२	२१३३०
४]	मंडपगड	१९९०-९१	५३५	१४	-	५६२	-	-	-	४८६७	-	-	५४२९	१४४४१	१५५	१४२८६
		१९९१-९२	८४८	१४	-	८६२	-	-	-	६१९६	-	-	७०५८	१५२२३	९०	१५१३३

तक्ता क्र. ३.२ [समाप्त]

१	२	३	४१	४२	४३	४४	४५	४६	४७	४८	४९	५०	५१	५२	५३	५४
५]	छेक	१९२०-२१	२६	१२५	३	६१९	-	-	-	१११२	-	-	१७३१	४२६९५	५०९	२२४६७
		१९२१-२२	२६	१५०	३	३४४	-	-	-	१२२६	-	-	१४७०	२८३६३	५४६	१९८१७
६]	चिन्मय	१९२०-२१	४६८	२७	-	५२१	-	-	-	२१५५१	-	-	२२०७२	१४८३७	४५०	४२२४५
		१९२१-२२	४६८	२७	-	५२१	-	-	-	२१५५१	-	-	२२०७२	४२७६७	४५०	४२३१७
७]	संगमिन्नवर	१९२०-२१	३४३	३	-	३४६	-	-	-	१३१३८	-	-	१३४८४	३१६२३	४०३	३१२२०
		१९२१-२२	२६७	२	-	२६९	-	-	-	१४१६१	-	-	१४४३०	३१८१८	२४९	३१५६९
८]	लांजा	१९२०-२१	२८०	-	५	२८५	-	-	-	११३५४	-	-	११६३९	२५८७९	५२०	२५२८९
		१९२१-२२	२९६	१२	-	२३८	-	-	-	११०९३	-	-	११३३१	२६२२९	९८	२६१३९
९]	राजापुर	१९२०-२१	५४	६५	-	११९	-	-	-	-	-	-	११९	१५७५५	१३४०	१४४१५
		१९२१-२२	६०	५८	-	११८	-	-	-	-	-	-	११८	२७३०३	३३९	२६९६४

टीप :- १] १९२१-२२ या वर्षाची आकडेवारी तात्पुरती आहे.

आधार :- १] कृषी आयुक्तालय पुणे.

२] जिल्हा शेत व पिके अडवाल १९२१-२२

मुख्य पिकांचे दर हेक्टरी उत्पन्न व एकूण उत्पादन [१९९४-९५]

जिल्हा :- रत्नागिरी

अ. क्र.	पिके	दर हेक्टरी उत्पन्न [किलोमध्ये]	उत्पादन १०० टनामध्ये
१	२	३	४
१]	तांदुळ	२२१३	१८०६
२]	गहू	—	—
३]	ज्वारी	—	—
४]	धाजरी	—	—
५]	वारली	—	—
६]	मका	१०००	१
७]	नाचपी	१३८६	२६५
८]	इतर धान्य	६७७	१२०
९]	एकूण धान्य	१८२३	२२९२
१०]	डरभरा	—	—
११]	तूर	७१४	५
१२]	उडीद	६००	३
१३]	मुष	१०००	१
१४]	मसूर	—	—
१५]	इतर कडधान्ये	४०८	२०
१६]	एकूण कडधान्ये	४६७	२१
१७]	जवस	—	—
१८]	तीळ	—	—
१९]	रीभुईमूग [शिंग]	५००	१
२०]	मोडरी व राई	—	—
२१]	सखंडी	—	—
२२]	नारळ [१०० नग]	३१	४००७९
२३]	उस	—	—
२४]	कापूस [गासडया]	—	—
२५]	ताण	—	—
२६]	मेस्टा [अंबाडी]	—	—
२७]	तंबाखू	—	—
२८]	औषध व माद्यक पदार्थ	—	—
२९]	आले [सुठ]	१०००	०.०४
३०]	जाल मिरची	१०००	३
३१]	हळद	८००	४
३२]	बटाटा	—	—

१ आकडेवारी अंतिम अंदाजित आहे.

युक्तालय, पुणे.

तक्ता क्र. ३-४

विविध साधनांनी ओलिताखाली असलेले तालुकावार क्षेत्र

[१९९०-९१ व १९९१-९२ या वर्षाकरिता]

जिल्हा :- रत्नागिरी

[क्षेत्र हेक्टर]

अ. क्र.	जिल्हा/तहसिल	वर्ष	ओलिताखालील क्षेत्र		ओलिता	ओलिता	एकूण ताकवडी खालील क्षेत्र	ओलिता
			पूढो भागीय	विडीरी	खालील निव्वळ क्षेत्र [४+५]	खालील एकूण क्षेत्र		खालील एकूण क्षेत्र
१	२	३	४	५	६	७	८	९
	जिल्हा बेरीज	१९९०-९१	८८९	५६५	१५५४	२३६७	२३०५४२	१.०६
		१९९१-९२	११४७	१५०८	२६५५	४५९३	२३४०११	१.९६
१]	रत्नागिरी	१९९०-९१	४०	६०	१००	१५८	३०४७०	०.५१
		१९९१-९२	५३	२१२	२६५	८६६	३३३१२	२.५९
२]	गुडांगर	१९९०-९१	९१	८६	१७७	२५७	१४८३७	१.७३
		१९९१-९२	५३	१३५	१८८	५७८	१६३९५	३.५४
३]	दापोली	१९९०-९१	३६७	११३	४८०	७६४	३१४९९	२.४२
		१९९१-९२	४१३	५५१	९६४	१४०८	२१७०१	६.४८
४]	मंडपगड	१९९०-९१	६८	१	६९	६२	१४४४१	०.४७
		१९९१-९२	१०८	१८५	२९३	२९३	१५०२३	१.९५
५]	खेड	१९९०-९१	१४८	१९८	३४६	५८५	२२९७३	२.५४
		१९९१-९२	—	—	—	३५	२०३६३	०.१७
६]	त्रिभूषण	१९९०-९१	२४	६	३०	४०	४२६९५	०.६९
		१९९१-९२	५१	११४	१६५	१९४	४२७६७	०.४५
७]	संगमेश्वर	१९९०-९१	७९	१३	९२	१४५	३१६९३	०.४५
		१९९१-९२	२७०	७८	३४८	३४८	३१४१८	१.०९
८]	बांजा	१९९०-९१	३०	४०	७०	११७	३५८७९	०.४५
		१९९१-९२	१००	१२५	२२५	२६४	२६२२९	१.००
९]	राजापूर	१९९०-९१	११२	४८	१६०	२३२	१५७५५	१.४७
		१९९१-९२	९९	१०८	२०७	६१३	२७३०३	२.२४

टीप :- १९९१-९२ या वर्षाची आकडेवारी तात्पुरती आहे.

आधार :- १] कृषि आयुक्तालय पुणे.

२] जिल्हा भू व पिके अहवाल १९९१-९२

तस्ता क्र. ३५

गिरनिराख्या पिकाखालील ओलितांचे तालुकावार क्षेत्र [१९९०-९१ व १९९१-९२ या वर्षांकरिता]

जिल्हा :- रत्नागिरी

[क्षेत्र हेक्टर मध्ये]

अ. क्र.	जिल्हा/तडसिल	वर्ष	तांदूळ	गहू	खरीप ज्वारी	रब्बी ज्वारी	बाजरी	मका	वरी	इतर तूपधान्ये [नाचणी]	रकूम तूपधान्ये	त्राल	तूर	उडीद	इतर फडधान्ये	रकूम फडधान्ये
१	२	३	४	५	६	७	८	९	१०	११	१२	१३	१४	१५	१६	१७
	जिल्हा-बेरीज	१९९०-९१	३२४	-	-	-	-	-	-	-	३२४	१५८	-	-	७०	२२८
		१९९१-९२	२२३	-	-	-	-	-	-	-	२२३	६१	२६५	५	१४९४	१८१५
१]	रत्नागिरी	१९९०-९१	४२	-	-	-	-	-	-	-	४२	-	-	-	४५	४५
		१९९१-९२	५०	-	-	-	-	-	-	-	५०	-	२८	-	२१७	४२५
२]	गुडागर	१९९०-९१	२०	-	-	-	-	-	-	-	२०	-	-	-	-	-
		१९९१-९२	२०	-	-	-	-	-	-	-	२०	२	-	-	१५१	१५३
३]	दापोली	१९९०-९१	-	-	-	-	-	-	-	-	-	९८	-	-	-	९८
		१९९१-९२	-	-	-	-	-	-	-	-	-	४५	६	-	२६६	४१५
४]	मडपगड	१९९०-९१	-	-	-	-	-	-	-	-	-	-	-	-	-	-
		१९९१-९२	-	-	-	-	-	-	-	-	-	-	२३	-	६८	९०

तक्ता क्र. ३.५ [चालु]

१	२	३	४	५	६	७	८	९	१०	११	१२	१३	१४	१५	१६	१७
५]	डेडा	१९९०-९१	४९	-	-	-	-	-	-	-	४०	६०	-	-	-	६०
		१९९१-९२	३५	-	-	-	-	-	-	-	३५	-	-	-	-	-
६]	चिन्मय	१९९०-९१	-	-	-	-	-	-	-	-	-	-	-	-	-	-
		१९९१-९२	-	-	-	-	-	-	-	-	-	४	६३	५	५५	१२७
७]	संगमेश्वर	१९९०-९१	११८	-	-	-	-	-	-	-	११८	-	-	-	-	-
		१९९१-९२	-	-	-	-	-	-	-	-	-	-	-	-	१३८	१३८
८]	लांजा	१९९०-९१	४७	-	-	-	-	-	-	-	४७	-	-	-	२५	२५
		१९९१-९२	५०	-	-	-	-	-	-	-	५०	-	९१	-	१३३	२१४
९]	राजापूर	१९९०-९१	५७	-	-	-	-	-	-	-	५७	-	-	-	-	-
		१९९१-९२	६८	-	-	-	-	-	-	-	६८	-	५५	-	३३४	३८९

तक्ता क्र. ३.५ [चालू]

अ. क्र.	जिल्हा/तहसिल	वर्ष	एकूण अन्नधान्ये	ऊस	सुपारी	मसाल्याचे पदार्थ	एकूण फळे	एकूण भाजी पाली	एकूण खाद्य पिके	कापूस	इतर तंतु पिके	एकूण तंतु पिके	गुईमुग	जवस	करडई	नारळ	इतर गळीताची धान्ये
१	२	३	१८	१९	२०	२१	२२	२३	२४	२५	२६	२७	२८	२९	३०	३१	३२
	जिल्हा बेरीज	१९९०-९१	५५२	९	—	९४४	९२	२४	१६२१	—	—	—	६६०	—	—	८६	—
		१९९१-९२	२०३८	—	६९५	११८	६२	११७	३०३०	—	—	—	१२	—	—	११७२	—
१]	रत्नागिरी	१९९०-९१	८७	—	—	६०	११	—	१५८	—	—	—	—	—	—	—	—
		१९९१-९२	४५५	—	४३	—	३२	१५	५६५	—	—	—	—	—	—	३७१	—
२]	गुहागर	१९९०-९१	२०	—	—	१९४	१२	—	२२६	—	—	—	—	—	—	३१	—
		१९९१-९२	१७३	—	१४७	—	१८	८	३४६	—	—	—	१२	—	—	२२०	—
३]	दापोली	१९९०-९१	९८	—	—	४४६	५	१५	५६४	—	—	—	२००	—	—	—	—
		१९९१-९२	४१७	—	४१३	—	—	६७	८९७	—	—	—	—	—	—	५११	—
४]	मंडमण्ड	१९९०-९१	—	—	—	६८	१	—	६९	—	—	—	—	—	—	—	—
		१९९१-९२	९०	—	७२	—	५१	—	२१३	—	—	—	—	—	—	१८०	—

लक्षांक ३-५ [चालू]

१	२	३	१८	१९	२०	२१	२२	२३	२४	२५	२६	२७	२८	२९	३०	३१	३२
५]	खेड	१९९०-९१	१००	-	-	२३	२	-	१२५	-	-	-	४६०	-	-	-	-
		१९९१-९२	३५	-	-	-	-	-	-	३६	-	-	-	-	-	-	-
६]	चिखूप	१९९०-९१	-	५	-	१०	१८	-	३३	-	-	-	-	-	-	७	-
		१९९१-९२	१२७	-	१८	२५	२	२२	१९४	-	-	-	-	-	-	-	-
७]	संगमेश्वर	१९९०-९१	११८	३	-	१४	७	-	१४२	-	-	-	-	-	-	३	-
		१९९१-९२	१३८	-	२	-	२०६	-	३४६	-	-	-	-	-	-	२	-
८]	लांजा	१९९०-९१	७२	१	-	२९	६	९	११७	-	-	-	-	-	-	-	-
		१९९१-९२	२६४	-	-	-	-	-	२६४	-	-	-	-	-	-	-	-
९]	राजापूर	१९९०-९१	५७	-	-	१००	३०	-	४८७	-	-	-	-	-	-	४५	-
		१९९१-९२	४५७	-	-	९३	-	५	५५५	-	-	-	-	-	-	५८	-

तक्ता क्र. ३.५ [बालू]

अ. क्र.	जिल्हा/तहसिल	वर्ष	एकूण गळीताची धान्ये	तंबाखू	इतर औषधी व मादक पदार्थ	एकूण औषधी व मादक पदार्थ	चा-याची पिके	हिरवळी पिके	संकीर्ण अखाद्य पिके	एकूण अखाद्य पिके	एकूण ओलिवाखालील क्षेत्र
१	२	३	३३	३४	३५	३६	३७	३८	३९	४०	४१
१]	जिल्हा वैरीज	१९९०-९१	७४६	-	-	-	-	-	-	४४६	२३६७
		१९९१-९२	११८४	-	-	-	-	-	-	११८४	४५९९
१]	रत्नागिरी	१९९०-९१	-	-	-	-	-	-	-	-	१५८
		१९९१-९२	३०१	-	-	-	-	-	-	३०१	८६६
२]	गुहागर	१९९०-९१	३१	-	-	-	-	-	-	३१	२५७
		१९९१-९२	२३२	-	-	-	-	-	-	२३२	५७८
३]	दापोली	१९९०-९१	२००	-	-	-	-	-	-	२००	७६४
		१९९१-९२	५११	-	-	-	-	-	-	५११	१४०८
४]	मंडपंगड	१९९०-९१	-	-	-	-	-	-	-	-	६९
		१९९१-९२	८०	-	-	-	-	-	-	८०	२९३

तक्ता क्र. ३.५ [समाप्त]

१	२	३	३३	३४	३५	३६	३७	३८	३९	४०	४१
५]	खेड	१९९०-९१	४६०	-	-	-	-	-	-	४६०	५८५
		१९९१-९२	-	-	-	-	-	-	-	-	३५
६]	धियळण	१९९०-९१	७	-	-	-	-	-	-	७	४०
		१९९१-९२	-	-	-	-	-	-	-	-	१९४
७]	संगमेश्वर	१९९०-९१	३	-	-	-	-	-	-	३	१४५
		१९९१-९२	२	-	-	-	-	-	-	२	३४८
८]	लाजा	१९९०-९१	-	-	-	-	-	-	-	-	११७
		१९९१-९२	-	-	-	-	-	-	-	-	२६४
९]	राजापूर	१९९०-९१	४५	-	-	-	-	-	-	४५	२३२
		१९९१-९२	५८	-	-	-	-	-	-	५८	६१३

टीप :- १९९१-९२ या वर्षाची माहिती तात्पुरती आहे.

आधार :- १] कृषि आयुक्तालय पुणे.

२] जिल्हा शेत व पिके अड्ड्याल १९९१-९२

तक्ती क्र. ३-६ [अ]

तालुकावार सिंचन विहिरी व इतर विहिरी [१९९०-९१ व १९९१-९२ या वर्षाकरिता]

जिल्हा :- रत्नागिरी

अ. क्र.	जिल्हा/तहसिल	वर्ष	विहिरीची एकूण संख्या	वापरात असलेल्या सिंचन विहिरीची संख्या	वापरात नसलेल्या सिंचन विहिरीची संख्या	इतर विहिरीची संख्या	वापरात असलेल्या विहिरीवर बसविलेले डिझेल पंप	विजेचे पंप
१	२	३	४	५	६	७	८	९
	जिल्हा बेरीज	१९९०-९१	१८५०७	५३३१	४२८	१२७४८	१२३	१४२६
		१९९१-९२	२१८५८	५४४८	१११०	१५३००	१२२	१४३९
१]	रत्नागिरी	१९९०-९१	२७७२	४२५	३१२	२०३५	-	९३
		१९९१-९२	४२११	७३७	३१२	३१६२	-	९२
२]	गुहागर	१९९०-९१	३०३५	२०२०	-	१०१५	-	६५१
		१९९१-९२	३०३५	२०२०	-	१०१५	-	६५१
३]	दासोली	१९९०-९१	१०९८	१०५४	४४	-	५४	२९५
		१९९१-९२	११४२	१०९८	४४	-	५४	२९५
४]	महापूर	१९९०-९१	६२६	१८४	१२	४३०	२२	७७
		१९९१-९२	६३८	१९६	-	४४२	२२	७७

तबला क्र. ३: ६ [अ] समाप्त

१	२	३	४	५	६	७	८	९
५]	खेड	१९९०-९१	२५२	१७	-	२३५	-	२३
		१९९१-९२	१३३७	१७	८५	१२३५	-	२६
६]	चिपळण	१९९०-९१	१९९६	४१	-	१९५५	-	३०
		१९९१-९२	२००५	४१	-	१९६४	-	३०
७]	संगनेश्वर	१९९०-९१	३३५३	२	३०	३३२१	-	६५
		१९९१-९२	३४१४	३२	२८	३३५४	-	६७
८]	ताजा	१९९०-९१	२२२०	१०४०	-	११८०	३५	१२५
		१९९१-९२	२३६२	१०४०	-	१३२२	३५	१२५
९]	राजापुर	१९९०-९१	३१५५	५४८	३०	२५४७	१२	६५
		१९९१-९२	३७१४	२६७	६४१	२८०६	११	६८

टीप :- १९९१-९२ या वर्षाची आकडेवारी तात्पुरती आहे.

आधार :- १] कृषि आयुक्तालय पुणे,
२] जिल्हा शेत व पिके अहवाल १९९१-९२

तक्ता क्र. ३.६ [ब]

तहसिलवार कुप नलिका, हातपंप आणि विद्युत पंप [वर्ष १९९४-९५]

जिल्हा :- रत्नागिरी.

अ. क्र.	तहसिल	यशस्वी कुप नलीजांची संख्या	बसविलेल्या हातपंपाची संख्या	बसविलेल्या विद्युत पंपाची संख्या	चालू असलेल्या हात पंपाची संख्या	चालू असलेल्या विद्युत पंपाची संख्या
१	२	३	४	५	६	७
१.	रत्नागिरी	३	३	१	३	१
२.	गुहागर	१	१	१	१	१
३.	दापोली	१	१	१	१	१
४.	मंडणगड	१	१	१	१	१
५.	खेड	६	४	१	४	१
६.	चिक्लप	२०	१९	१	१९	१
७.	संगमेश्वर	१२	११	१	११	१
८.	लांजा	१५	१५	१	१५	१
९.	राजापूर	१५	१३	१	१३	१
१०.	एकूण	५२	६६	२	६६	१२

आधार :- उपअभियंता [यांत्रिकी] भूजल सर्वेक्षण आणि विकास, धंत्रपा, रत्नागिरी.

विहारीखेरिज लघुपाटबंधा-यांगी कामे [१९९४-९५ या वर्षाकरीता]

जिल्हा : रत्नागिरी

अ. क्र.	जिल्हा/तहसिल	उपयोगात नसलेली कामे				उपयोगात असलेली कामे				ओलिताखालील निव्वळ क्षेत्र [हेक्टर]				वापरातील कामाचे लाभक्षेत्र [हेक्टर]			
		जिल्हा परिषद	राज्य	खाजगी व सहकारी	एकूण	जिल्हा परिषद	राज्य	खाजगी व सहकारी	एकूण	जिल्हा परिषद	राज्य	खाजगी व सहकारी	एकूण	जिल्हा परिषद	राज्य	खाजगी व सहकारी	एकूण
१]	जिल्हा बेरीज	२५४	७	—	२६१	३४९	२८	—	३७७	८३०	१७२२	६०	२६१२	१५९९	३४६४	—	५०६३
२]	रत्नागिरी	२९	—	—	२९	३९	—	—	३९	६३	—	१८	८१	७९	१०५	—	१८४
३]	गुहागर	१६	२	—	१८	१३	२	—	१५	१४	१५	—	२९	३९	१४२	—	१८१
४]	दापोली	१०	१	—	११	४८	२	—	५०	१५०	३६	—	१८६	२२०	१७३	—	३९२
५]	मंडणगड	९	२	—	११	६	—	—	६	४	—	—	४	१७	—	—	१७
६]	खेड	५५	२	—	५७	४६	४	—	५०	७०	३६	—	१०६	७०	३८४	—	४५४
७]	चिपळूण	६१	—	—	६१	७०	७	—	७७	१४७	९०	२१	२५८	५२१	७८०	—	१३०१
८]	संगमेश्वर	२७	—	—	२७	३९	५	—	४४	१९६	७७५	—	९७१	३३१	९९९	—	१३३०
९]	लांजा	२३	—	—	२३	३०	६	—	३६	७८	५४४	—	६२२	१०८	७५७	—	८६५
१०]	राजापूर	२४	—	—	२४	५८	२	—	६०	१०८	२२६	२१	३५५	२१४	१२५	—	३३९

- आधार :- १] कार्यकारी अभियंता, रत्नागिरी पाटबंधारे विभाग [दक्षिण] कुंभारबाव, रत्नागिरी.
 २] कार्यकारी अभियंता, लघुपाटबंधारे विभाग, जिल्हा परिषद रत्नागिरी.
 ३] जिल्हा उपनिबंधक, सहकारी संस्था, रत्नागिरी.
 ४] कार्यकारी अभियंता, लघुपाटबंधारे विभाग, चिपळूण

तक्ता क्र. ३८

मध्यम व मोठे पाटबंधारे प्रकल्प यामुळे भिजणारे क्षेत्र व मिळणारे फायदे

जिल्हा :- रत्नागिरी.

[३० जून १९९५]

अ. क्र.	बाब	मोठे प्रकल्प	मध्यम प्रकल्प	
१.	२.	३.	४[१]	४[२]
१.	प्रकल्पाचे नाव	या जिल्ह्यात मोठे पाटबंधारे प्रकल्प नाहीत	नातुवाडी मध्यम पाटबंधारे प्रकल्प	गडनदी मध्यम पाटबंधारे प्रकल्प
२.	प्रकल्पाचे स्थान	-----	मौजे नातुवाडी, ता. खेड	मौजे कुचांबे, ता. संगमेश्वर
३.	अ] काम पूर्ण होण्याचे संभाव्य वर्ष ब] अपूर्ण असल्यास पूर्ण होण्याचे संभाव्य वर्ष क] प्रकल्पाचा अंदाजे खर्च [लाख रुपयात]	----- ----- -----	जून १९९६ जून १९९६ सुधारित रु. ३१७३.००	जून २००० जून २००० सुधारित रु. ४७९६.९६
४.	धरण	-----	-----	-----
	अ] मंजूर झालेली उंची [मीटरमध्ये]	-----	४५.२५ मी.	६६.७७५ मी.
	ब] पूर्ण झालेली उंची [मीटरमध्ये]	-----	४५.२५ मी.	अद्यापी काम सुरू नाही.
५.	कालवा	-----	-----	-----
	अ] सुरू लांबी [कि.मी.]	-----	३६.०० कि.मी. व ११.१८ कि.मी. वितरीक	४३.०० कि.मी.
	ब] पूर्ण लांबी [कि.मी.]	-----	३६.०० कि.मी. व ११.१८ कि.मी. वितरीक	काही नाही.

तक्ता क्र. ३.८ [समाप्त]

क्र. सं.	विवरण	३	४[१]	४[२]
६.	कमाल क्षमता [१० ल. ध. मी.]	-----	२८.०८	६५.३३
७.	३१.३.९५ रोजीचा प्रत्यक्ष ताटा	-----	२.१५७	-
८.	एकूण लागक्षेत्र [हेक्टर]	-----	२३९०	४०२५
९.	लाक्षेत्राखालील लागवडीलायक क्षेत्र	-----	२१३९	३२३०
१०.	प्रकल्प पूर्ण झाल्यावर जोलीताखाली येणारे क्षेत्र [हेक्टर]	-----	२०५०	२५७६
११.	सा. [१९९४-९५] जोलीताखाली असलेले क्षेत्र [हेक्टर]			
	अ) बारमाडी	-----	३४४.७३	-
	ब) हंगामासो [कोकण]	-----	३०४.१३	-

:- २४ :-

आधार :- कार्यकारण अखिबता, लघु पाटबंधारे विभाग, कापसाळ वसाहत, त्रिभूवन.

वहीत धारण जमिनीची संख्या व त्याचे क्षेत्रफळ, ओलिताखाली असलेल्या धारण जमिनीची आणि ओलिताखालील निव्वळ क्षेत्र, व वहीतीच्या प्रकारानुसार आणि क्षेत्रफळ श्रेणीनुसार वहीत धारण जमिनीची संख्या [१९९०-९१]

जिल्हा :- रत्नागिरी

अ. क्र.	क्षेत्रफळ श्रेणी [हेक्टर]	वैयक्तिक धारण		संयुक्त धारण		संस्थांचे धारण		एकूण धारण		पूर्ण ओलिताखाली		पूर्ण जिरायती	
		संख्या	क्षेत्रफळ	संख्या	क्षेत्रफळ	संख्या	क्षेत्रफळ	संख्या	क्षेत्रफळ	संख्या	क्षेत्रफळ	संख्या	क्षेत्रफळ
१	२	३	४	५	६	७	८	९	१०	११	१२	१३	१४
१]	०.००-०.०१	४३६२	४८	८८	-	६	-	४४५६	४८	९२	१	३९८६	४५
२]	०.०२-०.४९	९२०६८	१२७०९	२४१७	५२६	१५१	३३	९४६३६	२०२६८	१६१२	२१२	९१६७९	१२५४७
३]	०.५०-०.९९	४१५४२	२९९५८	१०३०	७४३	४०	२९	४२६१२	३०७३०	१३४	७०	४१९३५	१५१२२
४]	१.००-१.९९	५११८७	७४१९०	१४३६	२०६९	५२	७६	५२६७५	७६३३८	५१	३५	५२०७७	३१६६२
५]	२.००-२.९९	३०६९९	७५२९९	९०२	२२३१	२३	५६	३१६३४	७७५८६	-	-	३१३१६	३९२७८
६]	३.००-३.९९	२०२१३	६९७६२	६०३	२०८८	१६	५७	२०८३२	७१९०७	४	१०	२०६००	२४६५६
७]	४.००-४.९९	१३४९३	६०२३४	४३०	१९१३	६	२७	१३९२२	६२१७४	-	-	१३७९४	२०२८७
८]	५.००-७.४९	१८७३७	११३८०५	६८२	४१६२	१७	१००	१९४३६	११८०६७	-	-	१९२०९	३५९९७
९]	७.५०-९.९९	८५५०	७३४५०	३८२	३२८६	८	७०	८९४०	७६८०६	-	-	८८१५	२१८७८
१०]	१०.००-१९.९९	८७८७	११७५३६	४५९	६२८८	१०	१३६	९२५६	१२३९६०	-	-	९१११	३२७३८
११]	२०.०० व त्यावरील	१४६३	५३८४५	१८४	५८२२	१३	१००३	२०६०	६०६७०	-	-	२०४४	१४४४१
ए. कु. ष		२९१५०१	६८७८३०	८६१३	२९१२८	३४२	१५९०	३००४५६	७१८५५४	१८९३	३२८	२९४५६६	२३८६५१

अ. क्र.	क्षेत्रफळ [हेक्टर]	अंशतः ओलिता खाली			संपूर्ण मालकीचे		पूर्णपणे भाडेपट्टीने		अंशतः मालकीचे व		अंशतः भाडेपट्टीने	
		संख्या	एकूण	ओलिता खालील क्षेत्र	संख्या	क्षेत्र	संख्या	क्षेत्र	संख्या	एकूण क्षेत्र	भाडेपट्टीचे क्षेत्र	मालकीचे क्षेत्र
१	२	१५	१६	१५	१८	१९	२०	२१	२२	२३	२४	२५
१]	०.००-०.०१	-	-	-	४४५६	४८	-	-	-	-	-	-
२]	०.०२-०.४२	४८२	१३३	६१	९४३०१	२०१२०	३५	७	११४	१५	६	३०
३]	०.५०-०.९२	३८९	२१०	७३	४२४०८	३०५८१	१४	८	७३	४२	१०	५६
४]	१.००-१.९२	४६७	३८०	१०८	५२३६०	७५८५७	-	-	२३०	२४९	४१	३५०
५]	२.००-२.९२	२७२	३५४	८७	३१३७१	७६९५९	-	-	१४१	२७७	४१	३५२
६]	३.००-३.९२	२१८	३३१	६७	२०६६४	७१३०७	९	३५	११३	३०८	२८	४०३
७]	४.००-४.९२	१३०	३००	५८	१३८५४	६१८४४	-	-	५२	१२१	३३	२२९
८]	५.००-५.४२	२१०	६७२	७०	१९२४८	११६९३८	-	-	१४९	६८३	१४	८८५
९]	७.५०-९.९२	११६	४३३	८५	८८४०	७५९४१	-	-	८१	५७८	३१	६८६
१०]	१०.००-१९.९२	१४५	८०८	४०	९१९५	१२३१६४	८	८३	४१	३६३	-	५८४
११]	२०.००- व त्यावरील	१३	४३	१२	२०४२	५९९२३	६	४८८	१२	२४६	-	२५९
एकूण		२४४३	२६७१	६६१	२९८७३९	७१२७५२	७२	६२१	१००६	२८८२	२०४	३८३४

आधार :- महाराष्ट्र शासनाच्या कृषि विभागाने १९९०-९१ मध्ये घेतलेल्या कृषि गणनेतील सांख्यिकी तक्ते.

तक्ता क्र. ३.१०

पञ्चगणना १९९२ नुसार तालुकावार कृषि विषयक अवजारे

जिल्हा :- रत्नागिरी

अ. क्र.	जिल्हा/तहसिल	नागरांची संख्या		गाडयांची संख्या	संख्या उसाचे चरक		ओलीता साठी तेलार चालपारे पंप	ओलीता साठी विद्युत्पंप	ट्रॅक्टर्स	तेलपांपी	
		लाकडी	लोखंडी		शक्तीवर चालपारे	बिलांच्या मदतीने चालपारे				५ किलो व त्यापेक्षा अधिक	५ किलो पेक्षा कमी
१	२	३	४	५	६	७	८	९	१०	११	१२
	जिल्हा बेरीज	१५२४४४	७३	१८८९	-	-	१६०	१०८६	८	-	-
१]	रत्नागिरी	१७५६३	-	-	-	-	-	-	१	-	-
२]	गुडागर	११०८२	४८	६६	-	-	७	३८२	-	-	-
३]	दापोली	२००३९	१२	३८५	-	-	५१	१९१	-	-	-
४]	मंडणगड	६९९७	-	-	-	-	-	-	-	-	-
५]	खेड	१५७६५	-	६१२	-	-	३७	१९७	-	-	-
६]	चिचूण	१७३१२	६	५१२	-	-	५१	१७२	७	-	-
७]	संगमेश्वर	२०९०२	-	-	-	-	-	-	-	-	-
८]	लांजा	१४८७९	-	४५	-	-	१	१०	-	-	-
९]	राजापूर	२४९०५	-	२६९	-	-	१३	१३४	-	-	-

आधार :- पञ्चगणना १९९२

दुष्काळ टंचाई सदस्य परिस्थितीची माहिती [१९९४-९५ वर्षाकरिता]

जिल्हा :- रत्नागिरी.

अ.क्र.	बाब	जिल्ह्याची एकूण	ता. लु. के.									
			रत्नागिरी	गुहागर	दापोली	मंडणगड	खेड	चिपळूण	संगमेश्वर	तांजा	राजापूर	
१	२	३	४	५	६	७	८	९	१०	११	१२	
अ]	दुष्काळ व तीव्र टंचाई											
१]	तालुक्यातील एकूण गावांची संख्या	१५१९	१९९	१२२	१७५	१०९	२१५	१६४	१९४	१२३	२१८	
२]	गुस्त गावांची संख्या											
३]	गुस्त कुटुंबाची संख्या											
४]	जमीन महसूलामध्ये पूर्ण निलंबन दिलेल्या गावांची संख्या											
५]	अंदाजित हानी [रुपयामध्ये]											
६]	अ] पीक न येणे.											
	ब] पशुधन झालेला हानी											
७]	मदतीची हाती घेतलेली कामे											
८]	कासावर घेतलेल्यांची संख्या											
९]	केलेला खर्च [रुपयामध्ये]											
१०]	शेतजमीन अधिनियमाखाली दिलेल्या तगाईची रक्कम [रुपयात]											
ब]	अवर्षण सदस्य परिस्थिती											
	१ ते १० वर्षांपुरामे											

१९९४-९५ मध्ये या जिल्ह्यात कोणतेही गाव दुष्काळी म्हणून जाहिर करण्यात आलेले नाही. तसेच जिल्ह्यात अवर्षण सदस्य परिस्थितीही जाहिर करणेत आलेली नाही.

तक्ता क्र. ३.११ [समाप्त]

१	२	३	४	५	६	७	८	९	१०	११	१२
क) पुर											
१] तालुक्यातील एकूण गावांची संख्या	१५१९	१९९	१२२	१७५	१०९	२१५	१६४	१९४	१२३	२१८	
२] ग्रस्त गावांची संख्या											
३] ग्रस्त कुटुंबांची संख्या											
४] जमिन मदसुलामध्ये पूर्ण निलंबन दिलेल्या गावांची संख्या											
५] अंदाजित हानी [००० रु.]											
६] अ] पीक न येणे											
क्षेत्र [हेक्टर]											
शेतकरी [संख्या]											
नुकसान [००० रु.]											
ब] पशुधन मालमत्ता इ. हानी											
पशुधन [संख्या]											
पशुधन [००० रु.]											
घरे गोठे इ. [००० रु.]											
७] मदतीची हाती घेतलेली कामे											
८] कामावर घेतलेल्यांची संख्या											
९] केलेला खर्च											
घरे, गोठे इ. [००० रु.]											
जनावरे [००० रु.]											
१०] शेतजमीन अधिनियमा खाली दिल्या तगाईची रक्कम [००० रु.]											

सन १९९४-९५ मध्ये रत्नागिरी जिल्ह्यात पुरामुळे कोठेहि नुकसान झाले नाही.

आधार :- जिल्हाधिकारी कार्यालय, सर्वसाधारण शाखा, रत्नागिरी.

तक्ता क्र. ३ १२

टंचाईच्या पुर्वेतिहानुसार कठीण व इतर टंचाईग्रस्त भाग

उरावण्याबाबत मांडिली [वर्ष १९२४-२५]

जिल्हा - रत्नाजिरी.

क्र.	जिल्हा/तहसील	मंडळ	मंडळातील गावांची संख्या	ग्रस्त गावांची संख्या
		३	४	५
	जिल्हा वैरोज		१४५३	
१]	रत्नागिरी	रत्नागिरी कोतवडे तरवळ जयगड पगली पावस	२१ २० २० २९ ३९ २८	
२]	गुडागर	गुडागर पालशेत हेदवी तवसाऊ	३० ३२ ३१ २९	
३]	दापोली	दापोली वाळवली पालगड दाभोल आंजले	२८ ३३ ४० ३८ ३७	
४]	मंडणगड	मंडणगड मंडापूर	४८ ६१	
५]	खेड	खेड अरुणे लवेल धामणंद आंबवली शिर्डी	१९ ३६ २१ २९ ३२ ३१	

तकता क्र. ३.१२ [समाप्त]

१	२	३	४	५
३]	चिम्बूण	चिम्बूण राजपुर खरवते गिरगोवा कडकवणे वडा सावडे	२० २५ २८ २१ २२ २२ २७	
७]	संगभेवर	कडवई फणसवडे देवसख आंगवली कोंडगांव भंबडे माखजन वाशी संगभेवर	२१ २६ ३० २८ २३ २६ १८ २०	
८]	जांजा	लांजा भांबेड साटवली पुनस	२७ ३२ २५ २७	
९]	राजापुर	राजापुर जैतापुर नाटे कोडये तर्फ सावडे पाचल ओणी	३३ ४६ ४० ३५ २६ ३९	

आधारे :- जिल्हाधिकारी कार्यालय, मुहसूल शाखा, रत्नागिरी.

तक्ता क्र. ४.१

तालुकावार पशुधन [१९९२ च्या वर्षागणने प्रमाणे]

जिल्हा :- रत्नागिरी.

अ. क्र.	जिल्हा/तहसिल	विदेशी/संकरित गायी, बैल व वासरे								
		अडीच वर्षावरील बैल			अडीच वर्षावरील गायी			अडीच वर्षापर्यंतची वासरे	एकूण	
		खर्ची केलेले	खर्ची न केलेले	एकूण	दुभत्या	एकदाही न व्यापलेल्या व ओढलेल्या	इतर			एकूण
१	२	३	४	५	६	७	८	९	१०	
	जिल्हा बेरीज	१००८	१२७८	२२८६	५७७२	५७३३	२८०	११७८५	२३२०	२३२९१
१]	रत्नागिरी	१४०	५३	१९३	३७६	२३५	७८	६८९	५१३	१३९५
२]	गुहांगर	४६	१७६	२२२	३३१	३५७	८	६९६	३६५	१२८३
३]	दापोली	१३१	२११	३४२	५४७	६९३	६६	१३०६	१३३८	२९८६
४]	मंडणगड	९	२९	३८	८१	१२८	१	२१०	१४६	३९४
५]	खेड	२७९	२६२	५४८	११७१	११८५	५५	२४११	१८२२	४७८१
६]	चिपळूण	२७१	३७३	६४४	१८१७	१८०५	४६	३६६८	२७७३	७०८५
७]	संगमेश्वर	७३	७८	१५१	१०३१	९६९	५	२००५	१५९३	३७४९
८]	लांजा	४५	७५	१२२	३३५	२८३	१६	६३४	५१८	१२७४
९]	राजापूर	१२	१४	२६	८३	७८	५	१६६	१५२	३४४

तक्ता क्र. ४.१ [चालू]

अ. क्र.	जिल्हा/तहसिल	देशी गायी, बैल व वासरे										संकरित व देशी एकूण [११-२३]		
		तीन वर्षांवरील बैल					तीन वर्षांवरील गायी						तीन वर्षा- खालील वासरे	एकूण [१६-२१ +२२]
		केवळ पैदाशी- करिता वापरलेले बळ व बैल	पैदाशी- करिता व कामा- करिता उपयोगात आणलेले बैल	केवळ कामा- करिता वापरलेले बैल	इतर बैल	एकूण तीन वर्षांवरील बैल [१२ ते १५]	दुग्धत्यां	आटलेल्या व एकदाही न व्यायलेल्या	फक्त कामा- साठी	इतर गायी	एकूण गायी [१७ ते २०]			
१	२	१२	१३	१४	१५	१६	१७	१८	१९	२०	२१	२२	२३	२४
१]	जिल्हा बेरीज	२६२	३३४८७	२१६१३१	५२१५	२५५७२५	४४१६७	११४४४६	—	२०८१	१६०६२४	१२३२७०	५४०४५२	५६३७५०
२]	रत्नागिरी	२५	३०७१	२७३०१	३२६	३०७२३	५११३	७८६६	—	४	१२२८३	७६८५	५१३२१	५२७८६
३]	गुंडागर	७	२०४१	१६८५०	७००	१२५२८	३२१६	८२३४	—	४००	१३२५०	२२७२	४२८२०	४४१०३
४]	दापोली	३७	३०२४	२३८४१२	२७२	३२४५२	५६६२	१७४२५	—	४१४	२३५०८	१८८१५	७४७७५	७७७६१
५]	पुंडणगड	३२	२१७८	१२०१३	२१२	१४४४२	१२४५	८०२५	—	४०	१००८०	२४२२	३४०२१	३४४१५
६]	खेड	१३१	७५६४	२२२६१	१७८	३०१४२	५२८६	१६५१८	—	७२४	२३२२८	१५२०३	६२३४३	७४१२४
७]	धियळूण	१	५४२३	२६६५८	१२४४	३३३२६	७२७१	१६२८८	—	१४७	२४४०६	१८२७३	७६००५	८३०२०
८]	संगमेश्वर	१४	४२१७	२८२०७	५६३	३३७०१	६७२२	१५०४२	—	२३	२१८६४	१८५०७	७४०७२	७७८२१
९]	लांजा	—	३३८१	२१८५५	३३४	२५५७०	२३५३	१२४३२	—	१४१	१४२३३	१०२५२	५१४५५	५२७२२
१०]	राजापूर	—	२५८८	३१८६७	१३८६	३५८४१	५१८५	१११३२	—	४८	१६३७२	१४३६४	६६५७७	६६२२१

तकता क्र. ४.१ [चालू]

अ. क्र.	जिल्हा/तहसिल	महशी व रेडे										रेडके	एकूण महशी व रेडे	एकूण गौजातीय
		तीन वर्षावरील रेडे					तीन वर्षावरील महशी							
		केवळ पैदाशी साठी ठेवलेले	पैदाशी साठी व कामा साठी ठेवलेले	फक्त कामा साठी	इतर	एकूण	पैदाशी साठी दुभत्या	आटलेल्या व न व्याथलेल्या	फक्त कामा साठी	इतर	एकूण			
१	२	२५	२६	२७	२८	२९	३०	३१	३२	३३	३४	३५	३६	३७
	जिल्हा तहसिल	१७२	३४४९	१६६११	६३२	२०८६४	१७६०४	२२९७७	-	५२६	४११०७	२८०८४	९००५५	६५३८०५
१]	रत्नागिर	२९	३७५	२९९८	८८	३४९०	२७३२	२१३२	-	३६	४९००	२३२४	१०७१४	६३५००
२]	सुहापूर	११	२००	६०१	२२	८३४	११४५	१२१२	-	३०	२३८७	१५८२	४८१०	४८९१३
३]	दापोली	११	३६४	४४८१	१६२	५०१८	२४३०	५३१२	-	१३५	५५८५	६१२५	१८०२०	९५७८१
४]	मंडपगु	३२	१५५	७१६	९	९१२	६१५	११७५	-	५	१७९५	१३२५	३९३३	३८३४७
५]	खेड	६६	६६७	२१७६	४५	२९५४	२११५	३२७१	-	१९२	६८७७	३०६६	११६०५	८५७२९
६]	सिमळण	१३	५०५	१०४२	९२	१६५२	३०७९	३७५४	-	०२७	६८५६	३७६४	१२२७२	९५३६२
७]	संगमेश्वर	१०	३६६	११५१	५०	१५७७	२०५४	२६७६	-	७	४७३७	३४५३	९७६७	८७५८८
८]	साज	-	२१२	१०२१	४	१२३७	९९८	१३४२	-	१३९	२३७९	१६५१	५२६७	५७९९६
९]	राजापूर	-	६०५	२४२५	१६०	३१९०	२४३६	३१०७	-	४८	५५९१	४८८७	१३६६८	८०५८९

तुक्ता क्र. ४.१ [समाप्त]

क्र.	जिल्हा/मंडळ	मैदया	बक-या	घोडे व भिंगरे	इतर पशुधन	एकूण पशुधन	एकूण कोंबडया	एकूण कुकुटादी पक्षी
१	२	३८	३२	४०	४१	४२	४३	४४
	जिल्हा बेरीज	४७	११५१४०	२७	१३६२३६	२०५२५५	१३८८६३२	१३८८८७६
१]	रत्नागिरी	२८	५७२६६	—	५८८०१	१७२५२५	१३८४२२	१३८४२२
२]	गुहागर	—	१७०८	—	६८६२	५७४८३	२२६४६	२२६४६
३]	दापोली	१३	१७१२२	५	१०८७४	११४३८८	१७०८६०	१७१०४८
४]	मंडणड	—	५१७५	—	५८२०	४२३४२	६७२२०	६७२२०
५]	खेड	१	५८८७	१५	६१२५	२७७५७	१२०१७२	१२०१७२
६]	चिचळण	५	७३४६	५	१२२६२	११५६८७	२५२००२	२५२०६५
७]	संगमेश्वर	—	११२०४	—	१३४२७	११२२८२	१२५६२७	१२५६२७
८]	लाजा	—	५६५३	—	६४८५	७०१३४	१२५६१७	१२५६१७
९]	राजापूर	—	१२४८८	—	१४८०३	१०७८८०	१४८२८३	१४८२८३

आधार :- पशुगणना वर्ष १९९२.

तक्ता क्र. ४. २ [समाप्त]

अ. क्र.	जिल्हा/ तहसिल	पशुवैद्यकीय संस्थांचा प्रकार						
		कृत्रिम रेतन उपकेंद्र			पशुपैदास क्षेत्र	सधन फुक्कट विकास गट	मेष पैदास क्षेत्र	शेळी पैदास क्षेत्र
		जिल्हा परिषदा कडील	आधारभूत गा.सकेंद्रांकडील	विभागीय कृत्रिम रेतन केंद्रांकडील				
१	२	१६	१७	१८	१९	२०	२१	२२
	जिल्हा हेरीज	५८	६	७५	-	१	-	-
१.	रत्नागिरी	७	२	-	-	-	-	-
२.	मुडागर	४	-	१०	-	-	-	-
३.	दापरेली	६	-	९	-	-	-	-
४.	संभणगड	३	-	६	-	-	-	-
५.	खेड	६	-	१६	-	-	-	-
६.	चिपळूण	८	-	२०	-	१	-	-
७.	संगमेश्वर	७	-	१४	-	-	-	-
८.	ताजा	६	४	-	-	-	-	-
९.	राजापूर	१२	-	-	-	-	-	-

आधार :- जिल्हा पशुसंवर्धन उप संचालक, चिपळूण.

तस्ता क्र. ४.३

रोसांच्या आधारात पशुसंख्या मृत्यूंची संख्या [१९९४-९५ वसाहती]

जिल्हा :- रत्नागिरी

क्र. क्र.	संश्लेषित व. मुख्य रोन	१९९४ - ९५.	
		लागण	मृत्यु
१	२	३	४
	<u>एकूण पशुसंख्यांची मृत्यु संख्या</u>	१९४४	१८८८
I	<u>गायी व म्हशी</u>		
	१) बटर्न	४	३
	२) लांब्या	४७	-
	३) फ-या	१०	१०
	४) फाती	-	-
	५) सरा	-	-
	६) इतर [अंत्रविषार]	१७	१०
	ए कू ष ...	७८	२३
II	<u>मेंढ्या व बळ-या</u>		
	१) फ-या	-	-
	२) न्युनीन्या	-	-
	३) पापलाग	-	-
	४) इतर	-	-
	ए कू ष ...	-	-
III	<u>कोंबड्या</u>		
	१) राणीखेत [मानगोडी]	-	-
	२) देवी	-	-
	३) पांढरी जंगण	-	-
	४) इतर	१८६६	१८६६
	ए कू ष ...	१८६६	१८६६

आधार :- जिल्हा पशुसंवर्धन अधिकारी, जिल्हा परिषद, रत्नागिरी.

तक्ता क्र. ४. ३[अ]

विविध पशुवैद्यकीय संशोधन कार्य [१९९४-९५ वर्षाकरिता]

जिल्हा :- रत्नागिरी.

अ. क्र.	जिल्हा/तालुका	उपचार केलेल्या जनावरांची संख्या	खर्चिल्या केलेल्या गुरांची संख्या	कृत्रिम गर्भधारणा केलेल्या जनावरांची संख्या	कृत्रिम गर्भधारणेअंतर्गत जन्मास आलेल्या जनावरांची संख्या		लस दिलेल्या जनावरांची संख्या
					एकूण वातरे	स्तंभ ६ पैकी संकरीत वासरांची संख्या	
१	२	३	४	५	६	७	८
	जिल्हा क्षेत्रीय	१७७४१८	५६२२	५४७५	१७७२	११२८	१०११६७६
१.	रत्नागिरी	१३९८६	७६३	६५३	१५२	९४	११८६१२
२.	गुडागर	१६७२८	३६३	३५२	१४७	९०	८३६२०
३.	दापोली	२२२७७	७६४	७७२	२२८	१५३	१२६२११
४.	मंणगड	८७५५	३२४	१६५	६८	३७	७६१८८
५.	खेड	१२६६५	२१९	३२७	१२१	९९	११७१०५
६.	चिपळूण	१३९०६	४५१	६५१	२६६	२०७	२३७८९
७.	संगमेश्वर	२७१७६	८९०	८३०	२६३	१९९	२०५०५
८.	ताजा	१८५८९	६८०	७१३	२०४	१४७	२९७००
९.	राजापूर	४७३३९	११६८	१०१२	३२६	१७२	२०५३४६

आधार :- जिल्हा पशुसंवर्धन उपसंचालक, चिपळूण.

मान्यता प्राप्त पशुवधगृहे आणि प्रत्येक पशुवध गृहात कत्तल केलेल्या पशूंची संख्या

जिल्हा :- रत्नागिरी.

[१९९४-९५ वर्षासाठी]

अ. क्र.	नाम व तहसिल	पशुवध गृहाची संख्या	सकूण कत्तल केलेली जनावरे						सकूण
			बैलगायी	म्हशी रेडे	मेंढ्या	बोक्यप	डुकरे	इतर	
१	/ २	३	४	५	६	७	८	९	१०
१.	नगरपरिषद, रत्नागिरी	१	-	-	७२६१	७८२	-	-	८०४३
२.	नगरपरिषद, शिर्डी	१	-	-	-	७२६६	-	-	७२६६
३.	नगरपरिषद, राजापूर	१	-	-	-	२२१२	-	-	२२१२
४.	नगरपरिषद, खेड	-	-	-	-	-	-	-	-
	जिल्हा सकूण	३	-	-	७२६१	९८६७	-	-	१७१२८

टीप :- १] जिल्हा पशुसंवर्धन अधिकारी, जिल्हा परिषद, रत्नागिरी यांनी, रत्नागिरी जिल्ह्यामध्ये परवाना दिलेला एकही कत्तल-खाना नाही.

२] वरील कत्तल-खाने हे नगरपरिषद हद्दीत असून ते नगरपरिषदेच्या देखरेखेखाली चालतात.

आधार :- नगरपालिका [सर्व].

तक्रमा क्र. ४. ५

जिल्हयातील वनक्षेत्र [१९९४-९५]

जिल्हा :- रत्नागिरी.

[वनक्षेत्र चौ. कि. मी.]

अ. क्र.	विभाग	रक्षित	संरक्षित	अवर्गीकृत	एकूण
१]	एकूण	११	-	५१	६२
२]	महसुली	-	-	२	२
३]	वन	११	-	४९	६०

आधार :- मुख्य वनसंरक्षक, महाराष्ट्र शासन, नागपूर.

तपता क्र. ४.६

जिल्ह्यातील मुख्य व गौण वन उत्पादने [वर्ष १९९४-९५]

जिल्हा :- रत्नागिरी

अ. क्र.	वन उत्पादन	उत्पन्न हजार घनमीटर	मूल्य हजार रुपये
१]	इमारती लाकूड	०. ११७	४६८
२]	जळायू लाकूड	०. ०५७	६
३]	चंदन	—	—
<u>गौण वन उत्पादने</u>			<u>मूल्य सयात</u>
अ]	बांबू	—	—
ब]	गंवत [क्वंटल]	१२. ५०	४५५
क]	विडीपाने	—	—
ड]	डिंक	—	—
इ]	इतर		
१.	शिकेकाई [क्वंटल]	०. ९०	६००.
२.	आपटा पाने [क्वंटल]	४४३. ५१	१९९५११
३.	मोडाची फळे	—	—
४.	खाणी व खनिजे	—	—
५.	दिरडा फळे [क्वंटल]	४. ५०	७८०
६.	आंबा	—	—
७.	काजू फळे [क्वंटल]	१. ८०	१७०५
८.	इतर [चिल्हार सप्त] [क्वंटल]	१. ७०	५७५
एकूण गौण वन उत्पादने		—	२०३६२६

आधार :- उपविभागीय वन अधिकारी, चिब्लूण.

जिल्ह्यातील भूजल मत्स्यव्यवसाय १९९४-९५

जिल्हा :- रत्नागिरी.

अ. क्र.	तहसिल	नदीची लांबी [कि. मी.]	मत्स्यव्यवसायासाठी अनुकूल क्षेत्र-तळी, सरोवरे, जलाशय यांचे एकूण क्षेत्र [हेक्टर]	संदर्भ वर्षातील एकूण उत्पादन [मै. टन]	संदर्भ वर्षात एकूण विक्री केलेले उत्पादन [मै. टन]	संदर्भ वर्षातील [मागील शिलकी उत्पादन धरून] एकूण विक्रीचे मूल्य [रु. लाखात]	मत्स्यव्यवसाय क्षेत्रासाठी वापरलेले मत्स्य बीज [लाखात]
१	२	३	४	५	६	७	८
	जिल्हा बेरीज	५९५	५९३	५	उ. ना.	उ. ना.	०. ५७
१.	रत्नागिरी	४५	२७	-	-	-	-
२.	गुडागर	१६०	७३	उ. ना.	उ. ना.	उ. ना.	०. ४०
३.	दापोली	५०	८०	-	-	-	-
४.	मंडणगड	४०	-	-	-	-	-
५.	खेड	६०	१३९	-	-	-	-
६.	चिपळूण	८०	८५	-	-	-	-
७.	संगमेश्वर	६०	४७	१	उ. ना.	उ. ना.	०. १७
८.	लाजा	५०	११५	३	उ. ना.	उ. ना.	-
९.	राजापूर	५०	२७	१	उ. ना.	उ. ना.	-

आधार :- सहाय्यक मत्स्यव्यवसाय संचालक, रत्नागिरी.

तक्ता क्र. ४.८

जिल्ह्यातील सागरी मत्स्यव्यवसाय १९९४-९५

जिल्हा :- रत्नागिरी

अ. क्र.	जिल्हा/तहसिल	किनाऱ्याची लांबी [कि. मी.]	सागरी मच्छि-मारीचा व्यवसाय करपा-या वाड्याची संख्या	मासे उत्तर-विण्यासाठी केंद्र [संख्या]	सागरी मत्स्योत्पादन [मे. टन]	पकडलेल्या माशाची उत्पादकाला मिळालेली किंमत [लाख रु.]	माशांचा वापर [मे. टन]	
							उन्हात वाळविलेले [मे. टन]	खारवलेले [मे. टन]
१	२	३	४	५	६	७	८	९
	जिल्हा बेरीज	१६७	९९	५०	७३१११	८२६३.२७	१९६१३	५०७७
१]	रत्नागिरी	५६	४०	१९	२९४७५	३३३१.३७	७९०७	२०४७
२]	गुहागर	३८	१९	१४	५४१६	६१२.१४	१४५३	३७६
३]	दापोली	३५	१५	१३	२६७१३	३०१९.२०	७१६६	१८५५
४]	मंडणगड	२०	५	१	१६६८	१८८.५२	४४८	११६
५]	खेड	-	-	-	-	-	-	-
६]	चिपळूण	-	१	-	-	-	-	-
७]	संगमेश्वर	-	२	-	-	-	-	-
८]	लांजा	-	-	-	-	-	-	-
९]	राजापूर	१८	१७	३	९८३९	१११२.०४	२६३९	६८३

आधार :- मा. आयुक्त मत्स्यव्यवसाय, महाराष्ट्र शासन, मत्स्यव्यवसाय विभाग, तारपूरवाला मत्स्यालय,

सुंख - ४०० ००२.

तक्ती क्र. ५. ११

कारखान्यातील कामगारांची दैनिक सरासरी [वर्ष १९६७]

जिल्हा :- रत्नागिरी

अ. क्र.	उद्योग गट व त्यांचा संकेतांक	संख्या			स्तंभ ५ मधील			काम केलेल्या श्रम-दिनांची एकूण संख्या	प्रपत्र नं. पाठविणारे चालू कारखाने	संख्या स्तंभ ११ मधील कारखान्यातील कामगार
		नोंदणी आलेले कारखाने	बंद कारखाने	प्रपत्रे पाठविणारे चालू कारखाने	कारखान्यातील एकूण	पुरुष	कामगार स्त्रियां			
१	२	३	४	५	६	७	८	९	१०	११
१]	२०१ - दुधापासून तयार डोपा-या पदार्थाचे उत्पादन	४	-	४	१६३	१५८	५	४८३७१	-	-
२]	२०२ - फळे व भाजीपाला हवाबंद करणे तयार करणे	५	१	४	९१	६७	२४	३१०१२	१	१५
३]	२०३ - मासे व जस्तान जळवणे यांच्यावर प्रयुक्त करणे हवाबंद करणे	८	१	७	३२६	२०२	१२४	२६७५१	-	-
४]	२०४ - पीठ उत्पादन	५	१	४	१४	१४	-	३०६६	-	-
५]	२०५ - वेळरी उत्पादन	१	-	१	१०	१०	-	३१७०	-	-
६]	२०६ - कारखान्यात साखर उत्पादन	१	१	-	-	-	-	-	-	-
७]	२१५ - वस्त्रे उत्पादन	१	१	-	-	-	-	-	-	-
८]	२१६ - पाण्याचे साखर तयार करणे	१३	-	१३	१७७	१११	६६	४२५०५	-	-
९]	२१७ - खळ तयार करणे	१	१	-	-	-	-	-	-	-

तारिका क्र. १२ [धातू]

क्र.	विवरण	क्र.	४	५	६	७	८	९	१०	११
१०]	२२१ - इतर ठिकाणी वर्गीकरण	४६६०३३	१	१	१	१	१	१	१	१
११]	२२२ - दारु तयार करण्याचे कारखाने	४६६०३४	१	१	१	१	१	१	१	१
१२]	२२३ - खादीचे कापड तयार करण्याचे कारखाने	४६६०३५	१	१	१	१	१	१	१	१
१३]	२२४ - खादीशिवाय इतर सुती कापड तयार करणे	४६६०३६	१	१	१	१	१	१	१	१
१४]	२२५ - वूलन कापड तयार करण्याचे कारखाने	४६६०३७	१	१	१	१	१	१	१	१
१५]	२२६ - सर्व प्रकारचे सुत, सुतळी, दोर, जाळे व धाग्याचे उत्पादन करणे	४६६०३८	१	१	१	१	१	१	१	१
१६]	२२७ - शिवणकाम करणे तयार करणे	४६६०३९	१	१	१	१	१	१	१	१
१७]	२२८ - ज्ञानयवूडपसून फनीचर तयार करणे	४६६०४०	१	१	१	१	१	१	१	१
१८]	२२९ - फिनिशर, ज्ञानयवूड बनविणे व त्यापासून उत्पादन करणे	४६६०४१	१	१	१	१	१	१	१	१
१९]	२३० - लोकडी फनीचर, फळ्या इ. बनविणे	४६६०४२	१	१	१	१	१	१	१	१
२०]	२३१ - कांसद व पुठदे यांच्यापासून बनविलेले डबे व घंट्या तयार करणे	४६६०४३	१	१	१	१	१	१	१	१
२१]	२३२ - सुतापत्राचे सुत्रण व प्रकाशन	४६६०४४	१	१	१	१	१	१	१	१
२२]	२३३ - सुत्रण प्रकाशन याद्वारे प्रकाशित करणे	४६६०४५	१	१	१	१	१	१	१	१
२३]	२३४ - लोह, तांबे, सुत्रण व उपलब्ध असलेल्या इतर धातू	४६६०४६	१	१	१	१	१	१	१	१
२४]	२३५ - टायर व नवनिर्माण उद्योग	४६६०४७	१	१	१	१	१	१	१	१

तक्ता क्र. ५.१] चालू]

१	२	३	४	५	६	७	८	९	१०	११
२४]	३०१ - जुन्वा टायर्स पासून नवीन टायर्स तयार करण्याचा उद्योग	५	१	४	११०२	११००	२	३४२०१२	-	-
२५]	३०२ - रेबरोपासून वस्तु तयार करपारे उद्योग	५	-	५	२४२	२३६	१३	७५२६७	-	-
२६]	३०३ - इतरत्र उल्लेख न केलेल्या प्लॉस्टीकच्या वस्तु तयार करपे	११	१	२	३०७	३०५	२	१०२८७२	१६	१४
२७]	३०४ - पेट्रोलचे शुध्दीकरण करप्याचे कारखाने	१३	४	२	४१२	३५२	५३	१३१३०२	-	-
२८]	३०५ - पेट्रोलियमपासून इतर उत्पादन तयार करपे	१	-	१	४१०	४०२	१	१२४२६८	-	-
२९]	३०६ - रासायनिक पदार्थांचे उत्पादन	४	१	२	१७१	१६९	२	४३४२७	१	१८
३०]	३१० - आधारभूत औद्योगिक कार्बनी व अकार्बनी रसायने व वस्तुंचे उत्पादन उदा. अल्क, आल्स, आपि त्यांचे लक्ष्य वायू असे ऑसिटिलीन, ऑक्सि- जन, नायट्रोजन इत्यादी.	५	-	४	३६	३६	-	१००६४	१	१२५
३१]	३१२ - रंग वॉरनिश इ. चे उत्पादन	३	-	३	१४२	१२४	२५	३८२३६	-	-
३२]	३१३ - औषधी द्रव्य व औषधे यांचे उत्पादन	११	१	१०	१६८	१६७	-	५०४२५	-	-
३३]	३१४ - शुध्दीकरण केलेल्या तेलपासून तयार होणारे पदार्थ	१	-	१	२२	२२	-	७३२०	-	-
३४]	३२० - चिकण मातीच्या वस्तु घडविणे	३	-	३	८६	४१	४५	१२०६८	-	-
३५]	३२१ - काच व काचेच्या वस्तुंचे उत्पादन करपे.	४	-	२	८८	५४	३४	२६४००	-	४२
३६]	३२४ - सिमेंट, घुना व प्लॉस्टर तयार करपेचा कारखाना	१	-	१	१४०	१४०	-	४२२०२	-	-
३७]	३२६ - बांधकामासाठी दगड घडविणे अगर दगडी वस्तु बनविणे	३	२	१	१२	२	१०	४१८०	-	-

१	२	३	४	५	६	७	८	९	१०	११
३८]	३२७ - मातीची भांडी, प्लॉस्टर व इतर वस्तू तयार करण्याचा कारखाना	१	-	१	२१३	२१२	१	६५१३८	-	-
३९]	३२९ - इतर अधातू खनीजे पदार्थांचे उत्पादन करणे, जसे, दगडी भाटदयार, ग्रॅफाईटच्या वस्तू, सिलीका, उत्पादन इत्यादी.	२	१	७	३६४	३४८	१६	१०८९९१	१	१५
४०]	३३३ - तांब्याच्या वस्तू तयार करण्याचा कारखाना	१	१	-	-	-	-	-	-	-
४१]	३३५ - ऑल्युमिनीयमचे उत्पादन करणे	३	-	३	१०३	१०३	-	२७५६२	-	-
४२]	३३६ - जस्ताचे उत्पादन [झींक]	१	१	-	-	-	-	-	-	-
४३]	३३७ - धातूच्या वस्तूचे उत्पादन	१	१	-	-	-	-	-	-	-
४४]	३४१ - धातूची रचनात्मक उत्पादन करणे	१	-	१	९	९	-	२९०७	-	-
४५]	३४३ - हाताने वापरावयाची हत्यारे व संबंधीत सासुणी उदा. छिळे, स्फु बनविणे.	२	-	२	११२३	११२३	-	१३७३९५	-	-
४६]	३४४ - धातूच्या वस्तूंना सुगंध देणे व पॉलिश करणे	१	-	१	१२	१२	-	३३७७	-	-
४६]	३४५ - धातूची भांडी, चाळु, सु-धा, स्वयंपाकाची भांडी बनविणे	१	-	१	१०	१०	-	२८३०	-	-
४८]	३४६ - यंत्रसासुणी शिनाय धातूच्या वस्तूचे उत्पन्न	२	-	२	२२	२२	-	३५९३	-	-
४९]	३४९ - धातूभासून वस्तू तयार करणे	१	-	१	६	६	-	१२९०	-	-
५०]	३५६ - विजेच्या यंत्राव्यतिरिक्त इतर यंत्र उपकरणे यांची दुरुस्ती	२	-	२	८९	८९	-	२७१९४	-	-
५१]	३७९ - अन्यत्र उल्लेख न केलेली बिगर विद्युत यंत्रसासुणी घटक आदि उपसाधनांचे उत्पादन व दुरुस्ती करणे [जसे शिलाईयंत्र, स्वयंपाकीत व्यापारी यंत्रे, धुलाई यंत्र, इस्त्री लडान भटदया [ओव्हन] इ.]	२	१	१	१६	१६	-	५०४०	-	-

तक्ता क्र. ५१ [समाप्त]

१	२	३	४	५	६	७	८	९	१०	११
५२]	३६० - विद्युत औद्योगिक यंत्रतासुग्नी, उपकरण संघ व भागांचे उत्पादन [उदा. मोटार जनरेटर, ट्रान्स्फारमर इत्यादी.]	३	-	३	७७	७७	-	२२४०२	-	-
५३]	३६५ - रेडिओ, रकमरे, या वस्तूंचे पार्ट तयार करणे व दुरुस्ती करणे	३	-	१	३४	७	३७	१०५७४	१	११८
५४]	३८० - वैद्यकीय शल्य आणि शास्त्रिय क्षयाक्राच्या उपकरणांचे उत्पादन	३	-	३	३२	३२	-	१०८०३	-	-
५५]	३८३ - सोनारकाम, विविध प्रकारचे दागिने व संबंधात वस्तू बनविणे	४	४	-	-	-	-	-	-	-
५६]	३८९ - अन्यत्र उल्लेख नसलेल्या इतर वस्तू उत्पादन	१	१	-	-	-	-	-	-	-
५७]	३९८ - मोटार गाड्यांची दुरुस्ती	१०	-	८	६८२	६७७	१२	२११६०६	३	११५
५८]	४०० - विद्युत शक्तीची निर्मिती व त्यांचे पेशन	४	-	३	३८१	३८१	-	११४०१२	१	१८
५९]	६८२ - इमारत बांधकामाचा पुरवठा करणारे	१२	-	१०	७५	७५	-	२१२१४	२	६
६०]	९७४ व ९७५ - वस्तूंच्याची दुरुस्ती करणे व दागिने दुरुस्ती करणारे कारखाने	३	-	२	२२	२२	-	८२८०	-	-
६१]	९७९ - इतरत्र वर्गीकृत न केलेले दुरुस्तीचे उद्योग	३	-	१	२००	२००	-	६०३२५	१	७४
	एकुण	३६२	४०	२०५	२००७	८७२४	५१३	२५२७४८१	१७	५७५

आधार :- औद्योगिक सुरक्षा व आरोग्य तंत्रालय, महाराष्ट्र राज्य, मुंबई

तक्ता क्र. ५.१ [समाप्त]

१	२	३	४	५	६	७	८	९	१०	११	१२	१३	१४	१५	१६	१७	१८	१९	२०
१३]	३६-विद्युत यंत्रसामग्री व लाधने उपकरणे पुरवठा व सुटे भागां- चे उत्पादन	-	-	२	२४	१	२४	१	५०	१	११०	-	-	-	-	-	-	५	२१८
१४]	३८-उत्पादन करपारे इतर उद्योग.	-	-	२	१०	१	२१	-	-	-	-	-	-	-	-	-	-	२	३९
१५]	३९-दुरुस्ती सेवा	-	-	-	-	४	१६९	५	३४६	१	२८९	-	-	-	-	-	-	१८	८०६
१६]	४०-विज	-	-	२	३३	-	-	-	-	२	३६६	-	-	-	-	-	-	४	३९६
१७]	६८-किरकोळ व्यापार	१२	८२	-	-	-	-	-	-	-	-	-	-	-	-	-	-	१२	८१
१८]	९७-दुरुस्ती सेवा	-	-	२	२९	-	-	१	७४	१	२००	-	-	-	-	-	-	४	३०३
	सू कू म	११	४६६	४२	५८४	४५	२४२४	२१	१४८८	२०	३६२७	३	१८८३	-	-	-	-	२५	१५८२

टीप :- १] अ = कारखान्यांची संख्या, ब = कामगार.

आधार :- औद्योगिक सुरक्षा व आरोग्य संचालनालय, महाराष्ट्र राज्य, मुंबई.

कामाच्या दिवसांच्या संख्येनुसार कारखान्यांचे वर्गीकरण [वर्ष १९९४]

जिल्हा :- रत्नागिरी

अ. क्र.	मुख्य उद्योग गट व त्यांचे संकेतांक	दिवसांची संख्या अनुलेखित		६० दिवस किंवा त्याहून कमी		६१ ते १२० दिवस		१२१ ते १८० दिवस		१८१ ते २४० दिवस		२४१ ते ३०० दिवस		३०० हून अधिक दिवस		एकूण	
		अ	ब	अ	ब	अ	ब	अ	ब	अ	ब	अ	ब	अ	ब	अ	ब
१	२	३	४	५	६	७	८	९	१०	११	१२	१३	१४	१५	१६	१७	१८
१]	२८-२१ खाद्य वस्तूचे उत्पादन	-	-	-	-	१	२	१	३	६	३३	११	२४२	१५	६५०	३४	६३६
२]	२२-पेय, तंबाखू अपि तंबाखूच्या प्रदायचि उत्पादन	-	-	-	-	-	-	-	-	-	-	-	-	१	२०	१	२०
३]	२३-सुती कापडाचे उत्पादन	-	-	-	-	-	-	-	-	-	-	-	-	१	८२	१	८३
४]	२६-कापडाच्या वस्तूचे उत्पादन [पादात्रापा शिवाय परिधान करावयाच्या वस्तू]	-	-	-	-	-	-	-	-	-	-	२	३८	१	३४	३	६६
५]	२७-लाकड व लाकडाच्या वस्तू व फर्नीचरचे उत्पादन	-	-	-	-	-	-	२	१३	८	२५	२७	८७	१	३	३९	१२८
६]	२८-कागद, कागदाच्या वस्तू व मुद्रण प्रकाशन व संबंधित उद्योगांचे उत्पादन	-	-	-	-	-	-	-	-	-	-	२	३३	३	७८	५	११६

तपला क्र. ५.३ [चालू]

१	२	३	४	५	६	७	८	९	१०	११	१२	१३	१४	१५	१६	१७	१८
७]	३०-रबर, प्लास्टीक, पेट्रोलियम व कोळसा यांच्या पदार्थांचे उत्पादन.	-	-	-	-	-	५	-	-	१	११६	८	१०२	३६	३२३८	४५	३४५६
८]	३१-रसायने व रासायनिक पदार्थांचे उत्पादन [पेट्रोलि-अम व कोळसा पदार्थ वगळून]	-	-	५	-	-	-	२	४४	-	-	६	६५	११	२७३	१८	३८२
९]	३२-अधातू, खनिजे पदार्थांचे उत्पादन.	५	-	-	-	-	-	-	-	४	१०५	४	२८४	७	५२१	१५	११०
१०]	३३-सुलभित व मिश्र धातुचे उत्पादन	-	-	-	-	-	-	-	-	-	-	-	-	३	१०३	३	१०३
११]	३४-धातूच्या वस्तू व सुट्टे भागांचे उत्पादन [यंत्र परिवहन सासणी वगळून]	-	-	-	-	-	-	-	-	१	६	१	१०	६	११६६	८	११८२
१२]	३५-यंत्रसासणी, यांत्रिक अवजारे आणि सुट्टे भागांचे उत्पादन [विद्युत् यंत्रसासणी वगळून]	-	-	-	-	-	-	-	-	-	-	१	१७	२	८८	३	१०७
१३]	३६-विद्युत् यंत्रसासणी व साधन उपकरणे पुरवठा आणि सुट्टे भागांचे उत्पादन.	-	-	-	-	-	-	-	-	-	-	-	-	४	१०६	४	१०८

तक्ता क्र. ५.३ [समाप्त]

१	२	३	४	५	६	७	८	९	१०	११	१२	१३	१४	१५	१६	१७	१८
१४]	३८-उत्पादन करपारे इतर उद्योग	-	-	-	-	-	-	-	-	-	-	१	१०	१	२९	२	३९
१५]	३९-दुरुस्ती सेवा	-	-	-	-	-	-	-	-	-	-	१	४६	७	६४३	८	६८९
१६]	४०-विज	-	-	-	-	-	-	-	-	-	-	-	-	३	३८९	३	३८९
१७]	६८-किरकोळ व्यापार	-	-	-	-	-	-	-	-	-	-	-	-	१०	७५	१०	७५
१८]	९७-दुरुस्ती सेवा	-	-	-	-	-	-	-	-	-	-	-	-	३	२२९	३	२२९
	एकूण	-	-	-	-	१	२	५	६०	२०	२८५	६४	९३२	११५	७७२८	२०५	९००७

टीप :- १] अ = कारखान्यांची संख्या, ब = रोजगार.

आधार :- औद्योगिक सुरक्षा व आरोग्य संचालनालय, महाराष्ट्र राज्य, मुंबई.

तस्ता क्र. ५.४

उद्योगांच्या महत्त्वाच्या बाबींची जाकडेवारी [वार्षिक उद्योग पाहणी, १९९३-९४]

जिल्हा :- रत्नागिरी

[रु. हजारात]

अ. क्र.	उद्योगाचा संकेतांक	उद्योगाचे वर्णन	स्थिर भांडवल	खेळते भांडवल	सर्व कामगार [संख्या]	सर्व कर्मचारी [संख्या]	कामगारांचे वेतन	एकूण मिळकत	एकूण उत्पादन	एकूण निविष्टी	उत्पादनामुळे मुल्यवृद्धी
१	२	३	४	५	६	७	८	९	१०	११	१२
१]	२०-२१	खाद्य वस्तूंचे उत्पादन	१६४३२	७०३४	८३८	८९२	१५०५६	१६७८३	४६८१७१	४२६३४२	३९२४३
२]	२२	पेय उत्पादने व तंबाखू, पासून-च्या पदार्थांचे उत्पादन	१७६६	[-]१३१	७९	९७	५२६	९५९	२५४१८	२३५९८	१४५८
३]	२४	लोकर, रेशीम व कृत्रिम कापडाचे उत्पादन	१४४६	[-]१५३११	१७०	३१६	२३७२	३८९४	१५८०५	१४२६३	१३९८
४]	२६-३०	रासायनिक द्रव्ये व त्यापासून पदार्थ तयार करणे [पेट्रोलियम व दगडी कोळशापासूनचे पदार्थ]	८१६३४८	१९०२४६	५८५	७८४	२१४२६	३९४११	११५४९७७	८८८०२९	२२८२०१
५]	३२	अधातु खनिजदार्थांचे उत्पादन	१५६७७९	११५४७६	६५१	७५२	११४१४	१५९४७	४०९०३८	३०७०६१	९३७०४

तस्ता क्र. ५-४ [समाप्त]

१	२	३	४	५	६	७	८	९	१०	११	१२
६]	३४	धातुच्या वस्तु व सुटे भाग बनविणे [यंत्र आणि वाहतुकी- चे साहित्य सोडून]	५७४२२	८९६३३	८२८	१०३१	३५०२२	५४३१३	२८०८५१	१३९०८२	१३३८८३
७]	३७	वाहतुकीचे साधने व त्याचे सुटे भाग बनविणे	७५७२	[-]५११२७	७२२	७२७	२७४८०	३०५२५	३१०७५३	२६९६८२	३२७५१
८]	३९	दुरुस्ती सेवा उद्योग	२१६७५	३७	२५२	२७४	१०२२२	११७६३	३२३७१	२५३३५	१२२०४
९]		इतर	१३६८६६८	[-]३२७६५८	३०३१	४१२२	५४२८५	१०५२२४	२७१२७२१	१७८६८६६	८२७११४
		संक्षेप	२४४८१०८	[-]६१८०१	७१७०	२०३५	१७२२८७	२७८८८२	५४१७१७५	३८८०१८७	१३७८२८३

टीप :- उद्योग गडनिहाय साहित्य मोठ्या कारखान्यासाठी दिली असून लहान कारखान्यांची [नमुना निवडीवर] साहित्य
"इतर" समोर देण्यात आली आहे.

आधार :- अर्थ व सांख्यिकी संचालनालय, मुंबई.

रोजगार विनियम केंद्रातील आकडेवारी

[१ जानेवारी १९९४ ते ३१ डिसेंबर १९९४ अखेर]

जिल्हा :- रत्नागिरी.

अ. क्र.	बाब	१९९४
१	२	३
१.	जाहिर केलेल्या रिक्त्या जागांची संख्या	५८१
२.	सेवा योजनाचा उपयोग करणारे उद्योजक	१७०
३.	द्यालु वर्षी नवीन नोंदणी केलेल्या उमेदवारांची संख्या	८५३४
४.	पटावरील एकूण अर्जदारांची संख्या [वर्ष अखेर]	३८५४६
५.	नोकरी मिळालेल्या उमेदवारांची संख्या	
	अ] खाजगी क्षेत्र	८६
	ब] सार्वजनिक क्षेत्र	२७८
	क] एकूण	३६४
६.	नोकरी मिळालेल्या उमेदवारांची संख्या	
	अ] अनुसूचित जाती/अनुसूचित जमाती	८६
	ब] इतर	२७८
	क] एकूण	३६४
७.	राष्ट्रीय वर्गीकरणानुसार व्यवसाय	
१]	व्यवसायीक, तांत्रिक आणि संबंधित कामगार	
	अ] नोंदणी केलेले	३११
	ब] नोकरी दिलेले	७३
२]	प्राथमिक, मासकीय आणि व्यवस्थापकीय कामगार	
	अ] नोंदणी केलेले	-
	ब] नोकरीला लागलेले	-
३]	लेखनिक व तत्संबंधी कामगार	
	अ] नोंदणी केलेले	१७८१
	ब] नोकरी दिलेले	१५१
४]	चिकीतसा कामगार	
	अ] नोंदणी केलेले	-
	ब] नोकरी दिलेले	-
५]	शेतकी, मत्स्यव्यवसाय, शिंयारी व संबंधित कामगार	
	अ] नोंदणी केलेले	१०९
	ब] नोकरी दिलेले	-

तकता क्र. ५.५ [समाप्त]

क्र.	विवरण	क्र.	क्र.
६]	खाण कागजार अ] नोंदणी केलेले ब] नोंदणी दिलेले		
७]	वाडतुका व दळणवळण अर्थसाहाय्यिक कागजार अ] नोंदणी केलेले ब] नोंदणी दिलेले		८२२ ६२
८]	क्राफ्टसमन उत्पादन प्रक्रिया कागजार इतर ठिकाणी अ] नोंदणी केलेले ब] नोंदणी दिलेले		३८४ ३५
९]	सेवा, खेळ व तत्सम कागजार अ] नोंदणी केलेले ब] नोंदणी दिलेले		६५२ २४
१०]	इतर ठिकाणी वर्गीकरण न केलेले अ] नोंदणी केलेले ब] नोंदणी दिलेले		४३२८ १२
११]	एकूण अ] नोंदणी केलेले ब] नोंदणी दिलेले		८५३४ ३६४

आधार :- जिल्हा सेवायोजन अधिकारी, जिल्हा सेवायोजन कार्यालय,
रत्नागिरी.

तक्ता क्र. ५. ६

व्यवसाय मार्गदर्शन कार्यक्रम [१९९४-९५ या वर्षाकरिता]

जिल्हा :- रत्नागिरी.

अ. क्र.	बाब	परिमाण	वर्ष १९९४-९५
१			४
१-	<u>सेवायोजन केंद्रातील व्यवसाय मार्गदर्शन केंद्रे</u>		
	१] वैयक्तिक मार्गदर्शन/व्यक्तीशः अगर गटांमध्ये सल्ला दिलेल्यांची संख्या	संख्या	२८५६
	२] सेवायोजन केंद्रांमध्ये घेण्यात आलेली गटांशी चर्चा	"	५
	३] मार्गदर्शन केलेल्या अर्जांकरिता नोकरीवर प्रशिक्षणासाठी/उमेदवारीसाठी दिलेल्यांची संख्या.	"	-
२-	<u>विश्वविद्यालयीन सेवायोजन याद्विती मार्गदर्शन केंद्रातील व्यवसाय मार्गदर्शन</u>		
	१] वैयक्तिक मार्गदर्शन/व्यक्तीशः अगर गटांमध्ये सल्ला दिलेल्यांची संख्या	"	-
	२] सेवायोजन केंद्रांमध्ये घेण्यात आलेली गटांशी चर्चा.	"	-
	३] मार्गदर्शन केलेल्या अर्जांकरिता नोकरीवर/प्रशिक्षणासाठी/उमेदवारीसाठी दिलेल्यांची संख्या.	"	-

आधार :- जिल्हा सेवायोजन अधिकारी, जिल्हा सेवायोजन कार्यालय, रत्नागिरी.

तक्ता क्र. ५. ७

कर्मचारी गणना - १९९४

जिल्ह्यातील कर्मचाऱ्यांची संख्या

वर्ग	शासकीय	जिल्हापरिषद	नगरपरिषद
वर्ग -१	१२२	१७	-
वर्ग -२	४७४	१७७	३
वर्ग -३	६९६९	११००३	३८५
वर्ग -४	३४६९	८४१	४१८
एकूण वर्ग - १ ते ४	११०२६	१२०३८	८०६
इतर वर्ग "x"			
[५ ते ९ व ०]	३२६९	१०५२	२७३
एकूण वर्ग १ ते ९ व ०	१४२९५	१३०९०	१०७९

टीप :- १] माहिती अस्थायी आहे.

२] इतर "x" ग्रामध्ये कार्यव्ययी आस्थापनेवरील आकस्मिक खर्चातून रोजगार दिले जाणारे रोजंदारीवरील, अंशकालीन मानसेवी आणि वरील वर्गात समाविष्ट न झालेले कर्मचारी यांचा समावेश होतो.

आधार :- अर्थ व सांख्यिकी संचालनालय, महाराष्ट्र शासन मुंबई.

तक्ता क्र. ५.८

निरनिराळ्या उद्योगातील रोजगार [३१ मार्च, १९९५ रोजी संपणा-या वर्धाकरिता]

जिल्हा :- रत्नागिरी

अ. क्र.	उद्योगाचे नाव	राष्ट्रीय उद्योग संकेतांक	माहिती देणा-या आस्थापनांची संख्या	कर्मचारी वर्गाची संख्या			
				शासकीय	निमशासकीय	खाजगी	एकूण
१	२	३	४	५	६	७	८
१.	कृषि	०	१८	५०२	६४	३३२	१०९८
२.	खाणकाम	-	-	-	-	-	-
३.	वस्तुनिर्माण	३, ३	५९	१९८	-	५६८५	५८८३
४.	बीजनिर्मिती, गॅस, पाणी व सांडपाणी सेवा	४	४	-	२३४०	-	२३४०
५.	बांधकाम	५	१५	२९८२	७६९	३२७	४०७८
६.	घाऊक व फिरकी व्यापार व हॉटेल व्यवसाय	६	२३	-	-	४९०	४९०
७.	परिवहन, सुवासे आणि वळणवळण	७	६	११०४	४३९४	२१	५५१९
८.	वित्तपुरवठा, विभा, स्थावर मालमत्ता व्यापार व वायक सेवा.	८	६९	-	१२५०	११३६	२३८६
९.	सामुदायिक, सामाजिक आणि व्यक्तिगत सेवा	९	१९०	५७६६	१३११४	४७७०	२३६५०
ए. क्र. ण		X	३८३	१०७५२	२१९३१	१२७६१	४५४४४

आधार :- जिल्हा सेवायोजन आधिकारी, जिल्हा सेवायोजन कार्यालय, रत्नागिरी.

संख्या क्र. ५. २०००

वीजेचा वापर १९९४-९५ चा वर्षाविरता

जिल्हा :- रत्नागिरी.

[हजार कि. वॅट तासामध्ये]

अ. क्र.	निर्दिष्टीचा प्रकार	वीजेच्या वापराचा प्रकार							संबंधनांची [कुनेखान] संख्या
		घरगुती	व्यापारी कामासाठी व लघुउद्योगासाठी वीज	औद्योगिक	सार्वजनिक विभाजती	कृषी	इतर	एकूण	
१	२	३	४	५	६	७	८	९	१०
१]	थरमल	-	-	-	-	-	-	-	-
२]	हायड्रो	८७२५० [२६. ९७]	२८२७० [८. ६७]	२०३८४० [६२. ५२]	२१५० [०. ६५]	१४३५ [०. ४४]	२३९० [०. ७५]	३२६०३५	२६५८९३
३]	इतर	-	-	-	-	-	-	-	-

टीप :- कृषातील आऊट रकूणशी टक्केवारी दर्शवितात.

आधार :- अधीक्षक अभियंता [र. मं.] महाराष्ट्र राज्य विद्युत मंडळ, प्राविभागिय कार्यालय, नाचणे रोड, रत्नागिरी.

विद्युतीकरण झालेल्या शहरांची व गावांची संख्या व त्यांची लोकसंख्या

जिल्हा :- रत्नागिरी.

अ. क्र.	यंत्रणा	वर्षे	जिल्ह्यातील संख्या		विद्युतीकरण झालेली गावे		विद्युतीकरण झालेली शहरे		एकूण विद्युतीकरण	
			गावे	शहरे	संख्या	लोकसंख्या	संख्या	लोकसंख्या	संख्या	लोकसंख्या
१	२	३	४	५	६	७	८	९	१०	११
१]	महाराष्ट्र राज्य विद्युत मंडळ	३१/३/१९६१	१११५	९	१	३१६४	३	५५७६१	४	५८९२५
		३१/३/१९७१	१११५	११	२२३	३७२८६७	११	११४९७१	२३४	४८७८३५
		३१/३/१९८१	१३९२	९	६४५	८१२१४३	९	१२०३७६	६५४	९३२५१९
		३१/३/१९९१	१५१९	८	१५१५	१४०६००१	८	१३८०५६	१५२३	१५४४०५७
		३१/३/१९९२	१५१९	८	१५१५	१४०६००१	८	१३८०५६	१५२३	१५४४०५७
		३१/३/१९९३	१५१९	८	१५१५	१४०६००१	८	१३८०५६	१५२३	१५४४०५७
		३१/३/१९९४	१५१९	८	१५१५	१४०६००१	८	१३८०५६	१५२३	१५४४०५७
		३१/३/१९९५	१५१९	८	१५१५	१४०६००१	८	१३८०५६	१५२३	१५४४०५७
२]	खाजगी संस्था	-	-	-	-	-	-	-	-	-

टिप :- १] रत्नागिरी जिल्ह्यामध्ये विद्युत पुरवठा करणा-या खाजगी कंपनी नाहीत.

२] रत्नागिरी जिल्ह्यात चार गावे ओसाड व निर्जन आहेत.

३] गावांचे विद्युतीकरण झालेले दिसत असले तरी गावातील सर्व वाड्यांचे विद्युतीकरण झालेले असेलच असे नाही.

आधार :- अधीक्षक अभियंता, महाराष्ट्र राज्य विद्युत मंडळ, रत्नागिरी.

तकता क्र. ५. ११

आर्थिक गणना - १९९०

कृषि व बिगर कृषि उद्योग

जिल्हा : रत्नगिरी.

अ. क्र.	बाब	कृषि उद्योग			बिगर कृषि उद्योग			कृषि व बिगर कृषि एकूण		
		ग्रामीण	नागरी	एकूण	ग्रामीण	नागरी	एकूण	ग्रामीण	नागरी	एकूण
१	२	३	४	५	६	७	८	९	१०	११
१.	उद्योगांची संख्या									
	[अ] स्वकार्यरत उद्योग ०	२०५४	१५४	२२०८	१८२९१	४२०८	२२४९९	२०३४५	४३६२	२४७०७
	[ब] आस्थापना * *	८७१	२०७	१०७८	१२९५३	३४६७	१६४२०	१३८२४	३६७४	१७४९८
	[क] एकूण	२९२५	३६१	३२८६	३१२४४	७६७५	३८९१९	३४१६९	८०३६	४२२०५
२.	मालकीच्या प्रकारानुसार एकूण उद्योग [संख्या]									
	[अ] सहकारी	१६	१	१७	६४३	१३१	७७४	६५९	१३२	७९१
	[ब] सार्वजनिक	२२	१	२३	७२६३	७९२	८०५५	७२८५	७९३	८०७८
	[क] खाजगी	२८८७	३५९	३२४६	२३३३८	६७५३	३००९०	२६२२५	७१११	३३३३६
३.	मालकांच्या विशेष सामाजिक गट									
	[एकूण संस्थेची टक्केवारी]									
	[अ] अनुसूचित जाती	१.१६	०.५५	१.०२	२.९३	१.८५	२.७२	२.७६	१.७९	२.५९
	[ब] अनुसूचित जमाती	९.६४	८.३१	९.४९	०.७१	०.१८	०.६१	१.४८	०.५५	१.३०

तक्ता क्र. ५.११ [समाप्त]

१	२	३	४	५	६	७	८	९	१०	११
४.	जागेविरहीत कार्यान्वित असलेल्या उद्योगांची एकूणशी टक्केवारी	६२.२९	७३.९६	६३.५७	१८.९१	१७.४३	१८.६३	२२.६३	१९.९७	२२.१२
५.	शक्तीवर चालणा-या उद्योगांची एकूणशी टक्केवारी	२९.२६	५४.६१	३१.९८	१९.३३	२१.९२	१९.८४	३०.१८	२३.३६	२६.७८
६.	सर्वसाधारणपणे काम करणा-या कामगारांची संख्या -									
	[अ] एकूण कामगार	८३९८	१९७१	१०३६९	७१४९२	३३६५८	१८११५७	७९८९७	३५६२९	११५५२६
	[ब] वेतनावर काम करणारे कामगार	३५१३	१३७७	४८९०	४४२६३	२५१८८	६९४५१	४७७७६	२६५६५	७४३४१
	[क] वेतनावरील कामगारांची एकूण कामगारांची टक्केवारी.	४१.८३	६९.८६	४७.१५	६१.९०	७४.८३	६६.०४	५९.७९	७४.५६	६४.२५
	[ड] कामगारांची प्रती अस्थापना सरासरी संख्या.	३	५	३	२	४	३	२	४	३

टिप :- * कृषि उत्पादन व मळे वगळून कृषि संबंधित उद्योग.

** ज्या उद्योगात कमीत कमी एक तरी व्यक्ती पगारावर काम करते असे उद्योग.

o पगारावर एकही कर्मचारी नसलेले उद्योग.

आधार :- आर्थिक गणना - १९९०.

तक्ता क्र. ५-१२

पृथुख उद्योग गटानुसार उद्योगांची संख्या आणि सर्वसाधारणपणे नेहमी काम करणाऱ्या कामगारांची संख्या

जिल्हा :- रत्नागिरी

अ. क्र.	बाब	गाभीप		नागरी		एकूण	
		उद्योग	कामगार	उद्योग	कामगार	उद्योग	कामगार
१]	कृषि	२२२५	४३२८	३५१	१९७१	३२८५	१०३६९
२]	खनिज उत्पादन व खाणकाम	१४४	१२६६	११	९०	१५५	१३५६
३]	वस्तु निर्माण	५२४१	१४०२६	६०३	३३१८	६८४४	१७३४४
४]	वीज, गॅस आणि पाणीपुरवठा	५५	३३५	१२	५५४	७४	८८९
५]	बांधकाम	१९८५	३६०३	१७२	५६३	२१४४	४१६६
६]	घाऊक व्यापार	३५८	२२९३	२९४	१०९५	६५२	३३८८
७]	किरकोळ व्यापार	९५८२	१३८३७	३०१४	६०८७	१२५९६	१९९२४
८]	उपहार गृहे आणि हॉटेल्स	९८७	२२२०	३९८	२००४	१३८६	४२२४
९]	वाहतूक	१०७५	१८६४	४८१	७०९	१५५६	२५७३
१०]	साठवणूक आणि गोदाम विषयक	७३	१५३	६०	८५	१३३	२३८
११]	दळपवळण	४९४	१२६२	३१	६९०	५२५	१९५९
१२]	वित्तीय, विमा स्थावर मालमत्ता आणि व्यावसायिक सेवा	४६१	३०७१	३०५	१९२६	७६६	४९९७
१३]	सामूहिक, सामाजिक व व्यक्तीगत सेवा	१०७३५	२६१०३	२०७९	१६५३७	१२८१४	४२६४०
१४]	इतर सेवा [इतरत्र वर्गीकरण न केलेल्या]	७४	१४५२	—	—	७४	१४५२
१५]	सर्व पृथुख उद्योग गट - एकूण	३४१६९	७९८९७	८०३६	३५६२९	४२२०५	११५५२६

आधार :- आर्थिक गणना - १९९०

तक्ता क्र. ५.१३

महत्वाच्या उद्योग गटानुसार विंगर कृषि आस्थापनाची संख्या -

श्रेणी :- राजागिरी

अ. क्र.	उद्योग गट	उद्योग गट संकेतक	ग्रामिण	नागरी	एकूण
१]	उत्पादन व दुरुस्ती सेवा	२ व ३	१६२३	४३४	२०५७
२]	घाऊक व किरकोळ व्यापार	६	२५०३	१४२६	३९२९
३]	सामुहिक, सामाजिक व व्यक्तिगत सेवा	९	७३३३	११८३	८५१६

आधार :- आर्थिक गणना - १९९०.

तक्ता क्र. ५-१४

महत्वाच्या उद्योग गटानुसार ब्रिगर कुटि

आस्थापनातील कामगारांची संख्या

जिल्हा :- रत्नागिरी.

अ. क्र.	उद्योग गट	उद्योग गट संकेतांक	ग्रामिण	नागरी	एकूण
१	२	३	४	५	६
१]	उत्पादन व दुरुस्ती सेवा	२ व ३	१२८२	२६७४	११९५६
२]	घाऊक व किरकोळ व्यापार	६	८१२२	६२१९	१४३४१
३]	सांस्कृतिक, सामाजिक व व्यक्तिगत सेवा	९	२२३६६	१५३९५	३७७६१

आधार :- आर्थिक गणना १९९०.

तक्ता क्र. ५.१५

बिगर कृषि सहकारी आस्थापना [सर्व उद्योग गट स्वरुप]

जिल्हा :- रत्नागिरी.

अ. क्र.	बाब	ग्रामीण	नगरी	एकूण
१.	२	३	४	५
१.]	सहकारी औद्योगिक संस्थांची संख्या	६४३	१११	७५४
२.]	वीजेवर चालणाऱ्या संस्था व त्यांची एकूण संस्थांची टक्केवारी.	३.११	४.५८	३.३५
३.]	सहकारी औद्योगिक आस्थापनांत सर्वसाधारणपणे काम करणारे कामगार			
अ.]	एकूण कामगार	२०१४	११०५	३११९
ब.]	प्रति आस्थापना कामगारांची संख्या	३	८	४

टीप :- १] सहकारी उद्योग या सहकारी संस्था आहेत. वारप सहकारी प्रकारावली स्वकार्यस्त उद्योग नाहीत.

आधार :- आर्थिक गणना १९१०.

तक्ता-क. ५१६

प्रमुख उद्योग गटानुसार सहकारी औद्योगिक संस्था व रोजगार संख्या.

जिल्हा :- रत्नागिरी

अ. क्र.	उद्योग गट	गांवीप		नागरी		एकूण	
		अस्था- पत्ता	रोजगार	अस्था- पत्ता	रोजगार	अस्था- पत्ता	रोजगार
१]	खापकाम व हाडकाम	-	५७	-	-	-	५७
२]	उत्पादन व दुरुस्ती सेवा	१५	३७७	२	१२	१७	३८९
३]	कीज, गेंस व माणी	३	१३	-	-	३	१३
४]	बांधकाम	-	-	-	-	-	-
५]	धाऊक व किरकोळ व्यापार	३२५	५३४	३०	७६	३५५	६१०
६]	निवासगृहे व उपहारगृहे	१	६	५	१६	६	२२
७]	वाडतुक	१	१	-	-	१	१
८]	साठवणूक व वखार	५	६	३	३	८	९
९]	संपन्न	६	२०	-	-	६	२०
१०]	अर्थ पुरवठा, विमा, मालमत्ता व धंदेवाईक सेवा	१०४	४२३	३१	४६४	१३५	८८७
११]	सासुडीक, सामाजिक व व्यक्तिगत सेवा.	१२३	७१४	६०	५३४	२८३	१२४८
१२]	कॉन्सुमिबल्स	१६	४८	१	८	१७	५६
१३]	सर्व उद्योग गट	६५९	३१४३	१३३	१२१३	७९२	३२५६

आधार :- आर्थिक गणना १९९०.

तक्रा क्र. ५. १७ [अ]

नियम पुरस्ती सेवा या उद्योग गडातील स्वकार्यरत उद्योगांची व त्या उद्योगरत
करणा या व्यक्तींची संख्या

तक्रा गिरी

उद्योगाचा वर्ग [संख्या]	ग्राम		नागरी		एकूण	
	स्वकार्यरत उद्योगांची एकूण संख्या	नेहमी काम करणा-या व्यक्तींची संख्या	स्वकार्यरत उद्योगांची एकूण संख्या	नेहमी काम करणा-या व्यक्तींची संख्या	स्वकार्यरत उद्योगांची एकूण संख्या	नेहमी काम करणा-या व्यक्तींची संख्या
१	२	३	४	५	६	७
१ - २	३४२३	४०७६	३०३	३२३	३७२६	४४६२
३	१३१	३२३	३४	१०२	१६५	४२५
४	५४	२१६	२१	८४	७५	३००
५	६	३१	७	३५	१३	६५
६ - २	३	१२	४	३०	७	४२
१० व त्यापेक्षा जास्त	१	१०	-	-	१	१०
सर्व आकारमान गट	३६१८	४७४४	३६२	६४४	३९८७	५३८८

आधार :- आर्थिक गणना - १९९०

तक्ता क्र. ५-१७ [ब]

उत्पादन व दुरुस्ती सेवा या उद्योग गटातील आस्थापनाची व त्यात नेहमी काम करणाऱ्या व्यक्तींची संख्या

जिल्हा :- रत्नागिरी.

रोजगारांचा आकारमान गट [संख्या]	ग्रामीण		नागरी		एकूण	
	आस्थापनांची एकूण संख्या	नेहमी काम करणाऱ्या व्यक्तींची संख्या	आस्थापनांची एकूण संख्या	नेहमी काम करणाऱ्या व्यक्तींची संख्या	आस्थापनांची एकूण संख्या	नेहमी काम करणाऱ्या व्यक्तींची संख्या
१ - २	८६५	१५४४	१४३	२६२	१००८	१८०६
३ - ४	१८४	५५२	७९	२३७	२६३	७८९
५ - १०	११४	४५६	५५	२२०	१६९	६७६
११ - २०	११२	५६०	५४	३७०	१६६	९३०
२१ - ३०	१७९	१२७४	६०	४३७	२३९	१७११
३१ - ४०	१००	१२३३	३१	३७२	१३१	१६०४
४१ - ५०	४६	१४४२	८	२२८	५४	१६७०
५१ - १००	२१	१७७३	३	२६२	२४	२०३५
१०१ - २००	२	४४८	१	३८६	३	८३४
२०० व त्यापेक्षा जास्त	-	-	-	-	-	-
सर्व आकारमान गट	१६२३	९२८२	४३४	२६७४	२०५७	११९५६

आधार :- आर्थिक गणना - १९९०.

तक्ता क्र. ५१८ [अ]

घाऊक व किरकोळ व्यापार या उद्योग गटातील स्वकार्यरत उद्योगांची व त्या उद्योगांत नेहमी काम करणाऱ्या व्यक्तींची संख्या

जिल्हा :- रत्नागिरी

राज्याच्या आकारमान गट [संख्या]	ग्रामीण		नागरी		एकूण	
	स्वकार्यरत उद्योगांची एकूण संख्या	नेहमी काम करणाऱ्या व्यक्तींची संख्या	स्वकार्यरत उद्योगांची एकूण संख्या	नेहमी काम करणाऱ्या व्यक्तींची संख्या	स्वकार्यरत उद्योगांची एकूण संख्या	नेहमी काम करणाऱ्या व्यक्तींची संख्या
१	२	३	४	५	६	७
१ - ३	७६०१	८७६५	२०४०	२३६७	२६४१	१११३२
३	१३०	३९०	७५	२२५	२०५	६१५
४	३४	१३६	२४	९६	५८	२३२
५	१०	५०	६	३०	१६	८०
६ - ९	४	२९	८	५६	१२	८५
१० व त्यापेक्षा जास्त	१	१०	-	-	१	१०
सर्व आकारमान गट	७७८०	९३८०	२१५३	२७७४	२९३३	१२१५४

आधार :- आर्थिक गणना - १९९०.

तक्ता क्र. ५१८ [ब]

घाऊक व किरकोळ व्यापार या उद्योग गटातील आस्थापनांची व त्यात नेहमी काम करणा-या व्यक्तींची संख्या

जिल्हा :- रत्नागिरी

सोजगारांचा आकारमान गट [संख्या]	ग्रामीण		नागरी		एकूण	
	आस्थापनांची एकूण संख्या	नेहमी काम करणा-या व्यक्तींची संख्या	आस्थापनांची एकूण संख्या	नेहमी काम करणा-या व्यक्तींची संख्या	आस्थापनांची एकूण संख्या	नेहमी काम करणा-या व्यक्तींची संख्या
१	२	३	४	५	६	७
१ / २	१४१८	२५०६	४७६	१०८	१८९४	३४१४
३	३५५	१०६५	२६४	७१२	६१९	१८५७
४	१४३	५७२	१५१	६०४	२१४	११७६
५	१४	४७०	१३	४६५	१८७	१३५
६ - ९	१७	६७३	१२१	८४८	२१८	१५२१
१० - १९	३४	४२९	४०	४९०	७४	११९
२० - ४९	१२	३५७	८	१९१	२०	५४८
५० - १९९	६	४७५	३	११०	८	५८५
२०० - ३९९	१	२०३	-	-	१	२०३
४०० व त्यापेक्षा जास्त	-	-	-	-	-	-
सर्व आकारमान गट	२१६०	६७५०	११५५	४४०८	३३१५	१११५८

आधार :- आर्थिक गणना - १९९०.

तक्ता क्र. ५-१२ [अ]

सांख्यिक, सामाजिक व व्यक्तिगत सेवा या उद्योग गटातील स्वकार्यरत

उद्योगांची व त्या उद्योगात नेहमी काम करणा-या

कर्मचा-यांची संख्या.

जिल्हा :- रत्नागिरी.

रोजगारांचा आकारमान गट [संख्या]	ग्रामीण		नागरी		एकूण	
	स्वकार्यरत उद्योगांची एकूण संख्या	नेहमी काम करणा-या व्यक्तींची संख्या	स्वकार्यरत उद्योगांची एकूण संख्या	नेहमी काम करणा-या व्यक्तींची संख्या	स्वकार्यरत उद्योगांची एकूण संख्या	नेहमी काम करणा-या व्यक्तींची संख्या
१	२	३	४	५	६	७
२	३३८०	३६६०	८६४	१०२३	४२४४	४६८३
३	१७	५१	२०	६०	३७	१११
४	३	१२	५	२०	८	३२
५	१	—	४	२०	४	२०
६-९	२	१४	३	१९	५	३३
१० व त्यापेक्षा जास्त	—	—	—	—	—	—
सर्व आकारमान गट	३४०२	३७३७	८९६	११४२	४२९८	४८७९

आधार :- आर्थिक गणना - १९९०.

तक्ता क्र. ५-१९ [ब]

साप्ताहिक, सामाजिक व स्व-व्यक्तिगत सेवा या उद्योग गटातील

आस्थापनांची व त्या उद्योगात नेहमी काम

करणा-या कर्मचा-यांची संख्या

जिल्हा :- रत्नागिरी.

रोजगारांचा आकारमान गट [संख्या]	ग्रामीण		नागरी		एकूण	
	आस्थाप- नांची एकूण संख्या	नेहमी काम करणा-या व्यक्तींची संख्या	आस्थाप- नांची एकूण संख्या	नेहमी काम करणा-या व्यक्तींची संख्या	आस्थाप- नांची एकूण संख्या	नेहमी का करणा-या व्यक्तींची संख्या
१	२	३	४	५	६	७
१ - २	५४०८	७४०७	४६७	७५६	५८७५	८१६३
३	५६३	१६८९	१५८	४७४	७२१	२१६३
४	३२१	१२८४	९१	३६४	४१२	१६४८
५	१८८	९४०	५१	२५५	२३९	११९५
६ - ९	५३७	३७५२	१२५	९०२	६६२	४६५९
१० - १९	२००	२७४३	१४३	१९९०	३४३	४७३३
२० - ४९	१०१	२९३६	९४	२७९५	१९५	५७३१
५० - १९९	१३	७९५	४३	३४०५	५६	४२६०
२०० - ३९९	१	२४८	७	१८७८	८	२१२६
४०० व त्यापेक्षा जास्त	१	५७२	४	२५७६	५	३१४८
सर्व आकारमान गट	७३३३	२२३६६	११८३	१५३९५	८५१६	३७७६१

आधार :- आर्थिक गणना - १९९०.

तक्ता क्र. ५.२० [अ]

"सर्व गट प्रिन्सिपल एकर" या गटातील स्वकार्यरत उद्योगांची व त्या उद्योगात नेहमी काम करणा-या कर्मचा-यांची संख्या.

जिल्हा :- रत्नागिरी.

ही जगा राचा आकारमान गट [संख्या]	ग्रामीण		नागरी		एकूण	
	स्वकार्यरत उद्योगांची एकूण संख्या	नेहमी काम करणा-या व्यक्तींची संख्या	स्वकार्यरत उद्योगांची एकूण संख्या	नेहमी काम करणा-या व्यक्तींची संख्या	स्वकार्यरत उद्योगांची एकूण संख्या	नेहमी काम करणा-या व्यक्तींची संख्या
१	२	३	४	५	६	७
१ - २	१२५१४	२२७४५	४०८६	४७७७	२३६००	२७५२२
३	५०३	१५२७	१६७	५०१	६७६	२०२८
४	१२२	७२६	६५	२६०	२६४	१०५६
५	६२	३१०	२३	११५	८५	४२५
६ - ९	५४	३५८	२०	१३६	७४	४२४
१० व त्यापेक्षा जास्त	७	७०	१	१०	८	८०
सर्व आकारमान गट	२०३४५	२५८०६	४३६२	५७२९	२४७०७	३१६०५

आधार :- आर्थिक गणना - १९९०.

तक्ता क्र. ५-२० [ब]

"सर्व गट सिव्ण एकेत्र" या गटातील आस्थापनांची व त्या उद्योगात नेहमी काम

करणा-या कर्मचा-यांची संख्या

जिल्हा :- रत्नागिरी.

रोजगारांचा आकारमान गट [संख्या]	गाामीण		नागरी		एकूण	
	आस्थाप- नांची एकूण संख्या	नेहमी काम करणा-या व्यक्तींची संख्या	आस्थाप- नांची एकूण संख्या	नेहमी काम करणा-या व्यक्तींची संख्या	आस्थाप- नांची एकूण संख्या	नेहमी क करणा-या व्यक्तींची संख्या
१	२	३	४	५	६	७
१ - २	८७१९	१३२२९	१३३५	२३६२	१००५४	१५५९१
३	१५५६	४६६८	६०५	१८१५	२१६१	६४८३
४	८५५	३४२०	३४८	१५१२	१२३३	४९३२
५	५९०	२९५०	३८०	१४००	८७०	४३५०
६ - ९	१३०८	९१२७	५०२	३५९६	१८१०	१२७२३
१० - १९	५०८	६६७८	३२३	४३०५	८३१	१०९८३
२० - ४९	२३२	६७८९	१८०	५३६८	४१२	१२१५७
५० - १९९	४७	३६५०	५९	४६३२	१०६	८२८२
२०० - ३९९	५	१२८८	८	२२६४	१३	३५५२
४०० व त्यापेक्षा जास्त	४	२२९२	४	२५७६	८	४८६८
सर्व आकारमान गट	१३८३४	५४०९१	३६७४	२९८३०	१७४९८	८३९२१

आधार :- आधिके गणना - १९९०.

जिल्हा : महाराष्ट्र

क्र. क्र.	संस्थांचा प्रकार	संस्था [संख्या]
१]	सहकारी पंत संस्था	१
१.१	जिल्हा मध्यवर्ती सहकारी संस्था	१
१.२	प्राथमिक कृषि सहकारी संस्था	३५९
१.३	शेतकरी सेवा संस्था	२
१.४	लॅम्पस सहकारी संस्था	१
१.५	धान्य बँक	१
१.६	इतर	—
२]	बिगर शेती पंत संस्था	
२.१	प्राथमिक सहकारी बँक	
अ]	नागरी बँक	४
ब]	कर्मचारी पंत संस्था	—
२.२	इतर बिगर शेती पंत संस्था	
अ]	कर्मचारी पंत संस्था	६४
ब]	नागरी पंत संस्था आणि इतर [भित्री, थ्रिप, घ पंतसंस्था वगैरे]	७३
क]	इतर	—
३]	पणन संस्था	
३.१	जिल्हा पणन संस्था	
अ]	सर्वसाधारण उद्देश	१
ब]	विशेष उद्देश	—
३.२	प्राथमिक पणन संस्था	
अ]	सर्वसामान्य [तालुका खरेदी विक्री संघ]	९
ब]	विशेष	६
३.३	इतर	—

तबला क. ६. १ [समाप्त]

१	२	३
४]	<u>उत्पादन संस्था</u>	
	४. १ साखर कारखाने	१
	४. २ इतर कृषि प्रक्रिया संस्था [आत/तेल/जिनींग मिल वगैरे]	४
	४. ३ विपकर सहकारी संस्था [हातमाग, यंत्रमाग]	२
	४. ४ सूत गिरण्या	१
	४. ५ इतर औद्योगिक संस्था	१०२
	४. ६ दूध संस्था	१४०
	४. ७ दूध संघ	-
	४. ८ सत्स्य व्यवसाय संस्था	६०
	४. ९ शैती संस्था	१
	४. १० लिफ्ट एरिगेशन संस्था [सिंचन संस्था]	७
	४. ११ वन कामगार संस्था	-
	४. १२ इतर [कुक्कुट धरुन]	३२
५]	<u>सामाजिक संस्था</u>	
	५. १ ग्राहक वॉडार	५१
	५. २ गृह निर्माण संस्था	१२६
	५. ३ कामगार कंत्राटदार संस्था	२३
	५. ४ परिवहन संस्था	२
	५. ५ इतर [महासंघ, सहकार बोर्ड, इत्यादी.]	१८
	एकूण सर्व प्रकारच्या संस्था	१११६

आधार :- जिल्हा उपनिबंधक, सहकारी संस्था, रत्नागिरी.

तक्ता क्र. ६.२

जिल्ह्यातील सर्व प्रकारच्या संस्थांची माहिती

[३१.३.९५ ला संपणा-या वर्षाकरिता]

जिल्हा :- रत्नागिरी.

[रु. आणि सभासद संख्या उजारात]

अ. क्र.	बाब	संख्या
१	२	३
१]	संस्था [प्रत्यक्षात]	१११६
२]	एकूण सभासद	४६०
३]	भरणा झालेले भाग भांडवल	२१०४७४
४]	वरील पैकी	
	अ] सरकारी भागभांडवल	२६९१३
	ब] स्वतःचा निधी	१८३५६१
५]	ठेवी	१५५९२०२
६]	खेळते भांडवल	२८५५९००
७]	निव्वळ दिलेली कर्जे	११०८३०४
८]	खरेदीची किंमत	८४९८१
९]	विक्रीची किंमत	१४७०८२
१०]	नफा मिळालेल्या	
	अ] संस्था	६८६
	ब] रक्कम	४५२९६
११]	तोड्यातील	
	अ] संस्था	३८९
	ब] रक्कम	५९७३
१२]	ना नफा ना तोटा	४१

आधार :- जिल्हा उप निबंधक, सहकारी संस्था, रत्नागिरी.

संख्या क्र. ६. ३

जिल्ह्यातील सर्व प्रकारच्या सहकारी संस्थांची लेखा परिक्षा वगणप्रमाणे वर्गवारी ३१.३.१९९५

या दिवशी संपणा-या वर्षाकरिता.

जिल्हा :- रत्नागिरी.

अ. क्र.	जिल्हा/ तहसिल	लेखापरिक्षा वर्ग				वर्गीकरण केलेल्या	लेखा परिक्षा न झालेल्या	एकूण सहकारी संस्था
		अ	ब	क	ड			
१	२	३	४	५	६	७	८	९
१]	जिल्हा रत्नागिरी	८२	२७८	१५५	१०	५२५	५२९	१११६

आधार :- जिल्हा उपनिबंधक, सहकारी संस्था, रत्नागिरी.

तक्ता क्र. ६४

जिल्ह्यातील राज्य आणि जिल्हा पातळीवरील सहकारी बँकांचे कार्य

[३१.३.९५ अखेर]

जिल्हा :- रत्नागिरी

[रुपये हजारात]

अ. क्र.	बँकांचा प्रकार	बँकांच्या शाखा	सभासद		भाग भांडवल	राखीव व इतर निधी	ठेवी	खेळते भांडवल
			संस्था सभासद	वैयक्तिक सभासद				
१]	महाराष्ट्र राज्य सहकारी बँक, मुंबई	-	-	-	-	-	-	-
२]	जिल्हा मध्यवर्ती सहकारी बँक	६५	१८३	१६२	३६६५२	९६८१७	१३१८८७९	१५४२४७३
३]	जिल्हा औद्योगिक सहकारी बँक	-	-	-	-	-	-	-
४]	राज्य भूविकास बँकेची जिल्हा शाखा	१	७९	११५९०	७८६५	-	-	-

तकता २०१६-१७

अ. क्र.	अल्प मुदतीची कर्जे				मध्यम मुदतीची कर्जे	द्विर्ध मुदतीची कर्जे	येथे कर्जे			थकीत कर्जे		
	रोख पत [कॅश क्रेडीट]	वटविलेली विले [डिस्काउंट्स विल्स]	एकूण कर्जे १०+११	स्तंभ १२ पैकी भेतीच्या हंगामी कामासाठी विलेली कर्जे			अल्प मुदतीची	मध्यम मुदतीची	द्विर्ध मुदतीची	अल्प मुदतीची	मध्यम मुदतीची	द्विर्ध मुदतीची
१	१०	११	१२	१३	१४	१५	१६	१७	१८	१९	२०	२१
१]	-	-	-	-	-	-	-	-	-	-	-	-
२]	१७०३२६	६४१६	१७६७४२	३७१०९	५३५४८	३७७४	७४१०९	२५५३०	५२५८	२९६३६	३२६५९	-
३]	-	-	-	-	-	-	-	-	-	-	-	-
४]	-	-	-	-	-	८४६५	-	-	८२०२२	-	-	१०३१७

आधार :- जिल्हा उपनिबंधक, सहकारी संस्था, रत्नागिरी.

तक्ता क्र. ६. ५

जिल्ह्यातील प्राथमिक कृषि सहकारी संस्थेचे कार्य [वर्ष १९९४-९५]

जिल्हा :- रत्नागिरी.

[स्मये हजाराने]

अ. क्र.	जिल्हा/तहसिल	संस्थांची संख्या	सकूण खातेदारांची संख्या	सभासद				भाग भांडवल	स्तंभ ९ पैकी सरकारी भागभांडवल	राखीव व इतर निधी	संस्थेने घेतलेले सकूण कर्ज
				सकूण	लहान खातेदार	मोठे खातेदार	इतर				
१	२	३	४	५	६	७	८	९	१०	११	१२
१]	रत्नागिरी	५६	५२२३२	३०६००	१७४८८	४५६१	८५५१	४०६७	१२	३८६१	४८९०
२]	गुहागर	२२	४४५३०	२३११२	१५२२०	३३०५	४५१७	२५३६	२०	२६९१	४४६७
३]	दापोली	४१	३२८४०	२३७६२	१६६८६	२८४६	४२३०	२३८२	१०२	२८३	४४२२
४]	मंडणगड	२६	१६२७४	११३७२	७२८३	२८४२	१२४०	१२१६	६३	५८३	४७८१
५]	खेड	४८	४५६३२	२६४५१	११२७०	६४५०	८७३१	२२७३	१५५	१४७२	८१४०
६]	चिपळूण	४५	४६०३०	३२८५२	१२२०८	६६१८	७०३३	५२७७	१००	५२१३	१३७२२
७]	संगमेश्वर	५१	४२१२७	२२३४४	१८७२१	७६५३	२२००	२७४२	१०४	१७२१	७२६०
८]	लांजा	३५	२८२२०	१५३७०	२३७७	४४०७	१५८६	१६७०	७५	१२१८	३७२५
९]	राजापूर	४८	४२२८५	२५१०६	१३८५५	५२५६	५२२५	१७६५	६५	१७४०	४४१२
स कू ण		३७२	३६५५८४	२१७२७६	१२२२४८	४४६४५	४४०८३	२५२२८	७१०	२०८८२	५५८२६

सं. १११ [समाप्त]

अ. क्र.	जिल्हा/तहसिल	खेळो- भांडवल	एकूण दिलेले कर्जे [अल्प, मध्यम, दीर्घ मुदतीची]		येणे कर्ज [अल्प, मध्यम, दीर्घ मुदतीची]		एकूण कर्जाची थकबाकी [अल्प, मध्यम, दीर्घ मुदतीची]		३ वर्षांपेक्षा कमी वर्ष कर्जाची थकबाकी		३ वर्षांपेक्षा अधिक वर्ष थकबाकी	
			कर्जदार	कर्जाची रक्कम	बाकी असलेले सभासद	रक्कम	थकबाकीदार	रक्कम	थकबाकीदार	रक्कम	थकबाकीदार	रक्कम
१]	रत्नागिरी	१९९३०	५०६९	६१५०	३५२२	१०३९३	७०५६	६५६८	६५२१	५८६२	५३५	७०६
२]	गुहागर	१३८२५	६६५७	६७४०	६५६८	७६९२	६०३३	५३३६	५३२१	४८५६	६४२	४८०
३]	दापोली	१२५२४	४७३५	२८६६	७२९५	८४४५	६३९८	४३६६	४२१५	३२४४	२१८३	११२२
४]	मंडणगड	७७३९	१५४८	१३५६	३६५९	५६३८	३५२३	४९८७	२५९०	४०१३	९३३	९७४
५]	खेड	१२६६८	२१४२	१०५१	७१३८	९१५७	६७०७	७९६०	३८७६	४९३९	२८३१	३०३१
६]	चिपळूण	३१८५३	५६३२	९७१०	५६९६	२११६२	५२९२	९६८९	४४७२	७६२५	८२०	२०६४
७]	संगमेश्वर	१३१६२	२९९७	४२७४	५३३४	८०३५	६६३४	५१२१	४८९७	३८९४	१७३७	१२२७
८]	लांजा	८९६०	१९६०	३०३५	३६०४	४७१२	३३९४	४२३३	२६३४	३४६७	७६०	७६६
९]	राजापूर	१०३९५	२३५६	२५२०	४८१२	५९१८	४४१६	२७८४	३९४७	२३१३	४६९	४७१
	एकूण	१३११२६	३३०९६	३७७०२	४७६२८	८११५२	५४४५३	५१०४४	३८५४३	४०२०३	१०९१०	१०८४१

आधार :- जिल्हा उपनिबंधक, सहकारी संस्था, रत्नागिरी.

जिल्ह्यातील शेतकरी सेवा संस्थांचे कार्य [३१.३.९५ अखेर संपना-या वर्षाकरिता]

जिल्हा :- रत्नागिरी.

[समये हजारात]

अ. क्र.	तहसिल/जिल्हा	सडकारी संस्थांची संख्या	एकूण खातेदारांची संख्या	सभासद संख्या				भाग भांडवल	त्यापैकी शासकिय	राखीव व इतर निधी	कर्जे	खेळते भांडवल
				एकूण	लहान	मोठा	इतर					
१	२	३	४	५	६	७	८	९	१०	११	१२	१३
	जिल्हा बेरीज	२	३६७७	३८६१	२६५२	७२०	४८९	६३२	९०	२८५	३१६१	४९६१
१]	रत्नागिरी	१	९६३	१२२७	८९६	३५	२९६	३७७	५०	६२	२१६९	३१४८
२]	गुडागर	-	-	-	-	-	-	-	-	-	-	-
३]	दापोली	-	-	-	-	-	-	-	-	-	-	-
४]	मंडणगड	-	-	-	-	-	-	-	-	-	-	-
५]	खेड	-	-	-	-	-	-	-	-	-	-	-
६]	चिपळूण	१	२७१४	२६३४	१७५६	६८५	१९३	२५५	४०	२२३	९९२	१८१३
७]	संगमेश्वर	-	-	-	-	-	-	-	-	-	-	-
८]	लांजा	-	-	-	-	-	-	-	-	-	-	-
९]	राजापूर	-	-	-	-	-	-	-	-	-	-	-

२६६

तक्ता क्र. ६. ६ [समाप्त]

अ. क्र.	जिल्हा/तहसील	एकूण दिलेली कर्जे [अल्प, मध्यम व दीर्घ मुदतीची]		येणे कर्जे [अल्प, मध्यम व दीर्घ मुदतीची]		एकूण कर्जाची थकबाकी [अल्प, मध्यम व दीर्घ मुदतीची]		तीन वर्षांपिढी कमी वर्षे थकबाकी		तीन वर्षांपिढी अधिक वर्षे थकबाकी	
		कर्जदार	कर्जाची रक्कम	बाकी असलेले सभासद	रक्कम	थकबाकी-दारांची संख्या	रक्कम	थकबाकी-दारांची संख्या	रक्कम	थकबाकी-दारांची संख्या	रक्कम
१	२	१४	१५	१६	१७	१८	१९	२०	२१	२२	२३
	जिल्हा बेरीज	१३३९	२३५३	११०८	२९२६	९६८	२१५७	५९८	५५६	३७०	१६०१
१]	रत्नागिरी	१३०	१७४३	१२०	१७२८	९०	१२४०	४८	३९५	४२	८४५
२]	गुडागर	-	-	-	-	-	-	-	-	-	-
३]	दापोली	-	-	-	-	-	-	-	-	-	-
४]	मंडणगड	-	-	-	-	-	-	-	-	-	-
५]	खेड	-	-	-	-	-	-	-	-	-	-
६]	चिपळूण	१२०९	६१०	९८८	११९८	८७८	९१७	५५०	१६१	३२८	७५६
७]	संगमेश्वर	-	-	-	-	-	-	-	-	-	-
८]	लाजा	-	-	-	-	-	-	-	-	-	-
९]	राजापूर	-	-	-	-	-	-	-	-	-	-

आधार :- जिल्हा उपनिबंधक, सहकारी संस्था, रत्नागिरी.

वक्ता क्र. ६. ७

जिल्ह्यातील आदिवासी सहकारी संस्थांचे कार्य [LAIMS] वर्ष - ३१/३/१९९५

जिल्हा	सहकारी संस्थांची संख्या	एकूण खातेदारांची संख्या	सभासद	सभासद	भाग	त्यापैकी शासकीय	राखीव व इतर निधी	कराची थकवाची	खेबते भांडवल			
अ. क्र.	जिल्हा/ तहसिल	संख्या	संख्या	एकूण	खातेदार सभासद	इतर	भांडवल	भासकीय	व इतर थकवाची भांडवल			
१	२	३	४	५	६	७	८	९	१०	११	१२	१३
	जिल्हा बेरीज				लहान	मोठा						
१]	रत्नागिरी											
२]	गुहागर											
३]	दापोली											
४]	मंडणगुड											
५]	खेड											
६]	चिपळूण											
७]	संगमेश्वर											
८]	लाजा											
९]	राजापूर											

LAIMS. म्हणजे Large Size Multipurpose Societies

तक्ता क्र. ६. ७ [समाप्त]

अ. क्र.	जिल्हा/ तहसिल	दिलेले एकूण कर्ज		येणे कर्ज		कर्जाची एकूण थकबाकी		थकबाकी पैकी			
		[अल्प, मध्यम, दीर्घ]	रक्कम	[अल्प, मध्यम, दीर्घ]	रक्कम	थकबाकी- दारांची संख्या	रक्कम	तीन वर्षांपेक्षा कमी थकबाकी- दारांची संख्या	रक्कम	तीन वर्षांपेक्षा अधिक थकबाकी- दारांची संख्या	रक्कम
१	२	१४	१५	१६	१७	१८	१९	२०	२१	२२	२३

जिल्हा बेरीज

- १] रत्नागिरी
- २] गुहागर
- ३] दापोली
- ४] मंडपगड
- ५] खेड
- ६] चिंचळूण
- ७] संगमेश्वर
- ८] लांजा
- ९] राजापूर

निरंक

आधार :- जिल्हा उपनिबंधक, सहकारी संस्था, रत्नागिरी.

तक्ता क्र. ६.८

३] जिल्ह्यातील प्राथमिक कृषि सहकारी संस्थांमार्फत दिलेली पीक कर्जे ३१.३.९५ ला संपणा-या वर्गाकरीता

जिल्हा :- रत्नागिरी

[रुपये हजारात]

अ. क्र.	जिल्हा/तहसिल	अन्नधान्ये						कामूस	गळीताची धान्ये	ऊस	ताग व मेस्ता	इतर
		एकूण	गहू	भात	ज्वारी वर्गीय धान्य [ज्वारी, मका बाजरी इ.]	डाळी	इतर					
१	२	३	४	५	६	७	८	९	१०	११	१२	१३
	जिल्हा बेरीज	२९०४५	-	२६३७०	-	-	-	-	-	-	-	२६७५
१]	रत्नागिरी	४६०१	-	२५८१	-	-	-	-	-	-	-	२०२०
२]	गुहागर	५९२३	-	५७२६	-	-	-	-	-	-	-	१९७
३]	दापोली	२५७५	-	२५७५	-	-	-	-	-	-	-	-
४]	मंडणगड	१३०६	-	१३०६	-	-	-	-	-	-	-	-
५]	खेड	८४९	-	८४९	-	-	-	-	-	-	-	-
६]	चिखण	७०६६	-	६८२०	-	-	-	-	-	-	-	२४६
७]	संगमेश्वर	२२३०	-	२०१८	-	-	-	-	-	-	-	२१२
८]	लांजा	२६५७	-	२६५७	-	-	-	-	-	-	-	-
९]	राजापूर	१८३८	-	१८३८	-	-	-	-	-	-	-	-

आधार :- जिल्हा उपनिबंधक, सहकारी संस्था, रत्नागिरी

तक्ता क्र. ६. २

जिल्ह्यातील शेतकारी सेवा सहकारी संस्थांमार्फत दिलेली पीक कर्जे ३१. ३. ९५ ला संपणा-चा वर्षाकरीता

जिल्हा :- रत्नागिरी

[रुपये हजारत]

अ. क्र.	तहसिल	एकूण	अन्नधान्ये					कापूस	गळीताची धान्ये	ऊस	ताण व मेस्ता	इतर
			गहू	भात	ज्वारी वर्गीय धान्य [ज्वारी, मका, बाजरी]	डाळी	इतर					
१	२	३	४	५	६	७	८	९	१०	११	१२	१३
१]	रत्नागिरी	७९५	-	७९५	-	-	-	-	-	-	-	-
२]	गुहागर	-	-	-	-	-	-	-	-	-	-	-
३]	दापोली	-	-	-	-	-	-	-	-	-	-	-
४]	मंडणगड	-	-	-	-	-	-	-	-	-	-	-
५]	खेड	-	-	-	-	-	-	-	-	-	-	-
६]	चिळूण	९०८	-	९०८	-	-	-	-	-	-	-	-
७]	संगमेश्वर	-	-	-	-	-	-	-	-	-	-	-
८]	लांजा	-	-	-	-	-	-	-	-	-	-	-
९]	राज्यापूर	-	-	-	-	-	-	-	-	-	-	-
	एकूण	१७०३	-	१७०३	-	-	-	-	-	-	-	-

आधार :- जिल्हा उपनिबंधक, सहकारी संस्था, रत्नागिरी.

तक्ता क्र. ६. १०

जिल्ह्यातील आदिवासी सहकारी संस्था मार्फत दिलेले पीक कर्ज [३१/३/१९९५] ला संपणा-या वर्षाकरिता.

जिल्हा :- रत्नागिरी.

[समये हजारंत]

अ. क्र.	जिल्हा/तहसिल	एकूण	अन्नधान्ये									
			गहू	भात	ज्वारी वर्गीय धान्ये [ज्वारी, बाजरी, मका]	डाळी	इतर	कापूस	गळीताची धान्ये	उस	ताग व इतर	मेस्ता
१	२	३	४	५	६	७	८	९	१०	११	१२	१३

जिल्हा बेरीज

- १] रत्नागिरी
- २] गुहागर
- ३] दापोली
- ४] मंडणगड
- ५] खेड
- ६] चिपळूण
- ७] संगमेश्वर
- ८] लांजा
- ९] राजापूर

जिल्ह्यात आदिवासी सहकारी संस्था असल्याने या संस्थामार्फत दिलेल्या पीक कर्जाची माहिती "निरंक" आहे.

आधार :- जिल्हा उपनिबंधक, सहकारी संस्था, रत्नागिरी.

तक्ता क्र. ६.११

जिल्ह्यातील बिगरशेती सहकारी पतसंस्थांचे कार्य ३१.३.९५ अखेर संपणा-या वर्षाकरीता

जिल्हा :- रत्नागिरी

[रुपये हजारांत]

अ. क्र.	प्रकार	संख्या	सभासद	भाग भांडवल	राखीव व इतर निधी	ठेवी रुपये	खेळते भांडवल	कार्य			
								अग्रिम	वसूल	येणे	थकीत
१	२	३	४	५	६	७	८	९	१०	११	१२
	प्राथमिक सहकारी बँका										
१]	नागरी बँका	४	४८८३६	११९५६	३४२६८	३११६४८	४११५८४	२१२३७७	१२५८३४	२६४१५८	१२७७७७
२]	कर्मचारी पतपेढी आणि इतर	—	—	—	—	—	—	—	—	—	—
	इतर बिगर पतसंस्था										
१]	नागरी बँका	—	—	—	—	—	—	—	—	—	—
२]	कर्मचारी पतपेढी	६४	३५७१०	८४१४०	२३९१०	१२९०२०	३७७९२०	३४८९९१	२०२८१५	३३००७	२३३०
३]	इतर [नागरी]	७३	३७१२९	९५१०	२८००	१४५२९	४२८२९	२५९१५	१७००३	३३९५०	५८६०

आधार :- जिल्हा उपनिबंधक सहकारी संस्था, रत्नागिरी.

जिल्ह्यातील जिल्हा आणि प्राथमिक पणन संस्थांचे कार्य [३१.३.१९९५ रोजी संपना-या वर्षाकरिता]

जिल्हा :- रत्नागिरी.

[सपये हजारत]

अ. क्र.	जिल्हा/तहसिल	संस्थाची संख्या	सभासदांची संख्या	खेळते भांडवल	खरेदीची किंमत			विक्रीची किंमत			कृषी उत्पादनाची विक्री		
					कृषी उत्पादन	शेतीच्या गरजेच्या वस्तू	उपभोग्य वस्तू	स्वतःचे मालक म्हणून	अडत्या म्हणून	एकूण	अडते व तांदूळ	मालक म्हणून	इतर अन्नधान्ये
१	२	३	४	५	६	७	८	९	१०	११	१२	१३	१४
१]	जिल्हास्तरावरील संस्था मध्यवर्ती [सर्वांकित]	१	५८	८४८४	-	२१७१	२०६५०	२०८३७	-	२०८३७	-	-	-
२]	प्राथमिक पणन संस्था												
	जिल्हा बेरीज	१५	८३७२	१४८८०	-	३३२४३	३३३५९	१५०३५७	-	१४०२५७	-	-	-
	१. रत्नागिरी	३	१०४४	२४२४	-	४६१३	२४००	१५५३१	-	१५५३१	-	-	-
	२. गुहागर	१	२१४	१७७०	-	४७०३	७१६	१७२६६	-	१४२६६	-	-	-
	३. दापोली	३	२२११	२२३५	-	२२८२	२१७५	११८२८	-	११८२८	-	-	-
	४. मंडणगड	१	११४	४७	-	-	-	२३४०	-	२३४०	-	-	-
	५. खेड	१	२२१	१५३१	-	४२७२	२८४५	१६०६५	-	१६०६५	-	-	-
	६. चिपळूण	३	२३७३	३०४४	-	१००५१	२४२२	३१३२०	-	२९३२०	-	-	-
	७. संगमेश्वर	-	-	-	-	-	-	-	-	-	-	-	-
	८. लांजा	१	४६३	१६२२	-	३३२४	८७३१	१६८८३	-	१६८८३	-	-	-
	९. राजापूर	२	१०३२	२०६७	-	४२२८	-	२६१८२	-	२६१८२	-	-	-

तक्ता क्र. ६. १२ [समाप्त]

क्र. सं.	जिल्हा/सहायक तहसील	कृषि उत्पादनाची विक्री [अडले व मालक म्हणून]					शेततीला आवश्यक वस्तूंची विक्री [अडले व मालक म्हणून]					उपभोग्य वस्तूंची एकूण विक्री
		कापूस	गहूतांची धान्ये	डाळी	हतर	एकूण	खते	बिधाणे	कृषि अवजारे	हतर	एकूण	
१		१७	१६	१७	१८	१९	२०	२१	२२	२३	२४	२५
१]	जिल्हा स्तरावरील संस्था	-	-	-	-	-	-	-	-	-	-	२०८३७
२]	प्राथमिक कंपनी संस्था	-	-	-	-	-	-	-	-	-	-	-
	जिल्हा घेरीज	-	-	-	-	-	४२२७८	१६२०४	-	-	५२२६४	८१०२३
	१. रत्नागिरी	-	-	-	-	-	४६७०	५२९	-	-	५२६५	१०२६७
	२. गुंडागर	-	-	-	-	-	५०७०	४०८	-	-	५४७८	१४८८
	३. दापोली	-	-	-	-	-	५२४२	-	-	-	५२४२	५२४२
	४. मंढपगड	-	-	-	-	-	४२१२	४५८	-	-	४६७०	४६७०
	५. खेड	-	-	-	-	-	४७२६	७२८	-	-	५४५४	१०५३३
	६. चिपळूण	-	-	-	-	-	१०१८४	२४०७	-	-	१२६६४	१६७२६
	७. संगमेश्वर	-	-	-	-	-	-	-	-	-	-	-
	८. लांजा	-	-	-	-	-	३५२३	३५३१	-	-	७०५४	१७६२
	९. राजापूर	-	-	-	-	-	४४८४	८०७	-	-	५२९१	५३६२१

आधार :- जिल्हा उपनिबंधक सहकारी संस्था, रत्नागिरी.

तक्ता क्र. ६.१३

जिल्ह्यातील उत्पादन संस्था आणि सामाजिक सेवा संस्थांचे कार्य [३१.३.९५ अखेर]

जिल्हा :- रत्नागिरी.

[सम्ये हजारात]

अ. क्र.	संस्थेचा प्रकार	संस्थांची संख्या	सभासदांची संख्या	भाग भांडवल	राखीव आणि इतर निधी	खेबते भांडवल
१	२	३	४	५	६	७
१]	<u>उत्पादन संस्था</u>					
	१.१ साखर कारखाने	१	उ. ना.	उ. ना.	उ. ना.	उ. ना.
	१.२ इतर शेती पुरवठा संस्था	४	-	-	-	-
	१.३ विणकर संस्था	२	४०	२१८	४	७०५
	१.४ सुत गिरण्या	१	उ. ना.	उ. ना.	उ. ना.	उ. ना.
	१.५ इतर औद्योगिक संस्था	१०९	२१०८२०	९९१८	१०२७	६१४८७
	१.६ दुग्ध व्यवसाय संस्था	१४०	२१२९०	१२८०	१४२६८	९८२०
	१.७ दुग्ध व्यवसाय संघटना	-	-	-	-	-
	१.८ मत्स्यव्यवसाय संस्था	६०	२११८५	१३४९९	९०१०	८०१९०
	१.९ शेती संस्था	१	५२	५	-	३५
	१.१० उपसा क्लसिचन संस्था	७	२४०	२४	४	६३०
	१.११ वनकामगार संस्था	-	-	-	-	-
	१.१२ इतर	३२	१३०१	२९०	-	११२४५
२]	<u>सामाजिक सेवा संस्था</u>					
	२.१ गाढक भांडार	५१	२५०११	११८३	५९१	५८५१
	२.२ गूड निर्माण संस्था	१२६	३३१५	१४८४	९५	४०३३७
	२.३ कामगार कंत्राटदार संस्था	२२	८१९	२९२	१४६	२३१३
	२.४ परिवहन संस्था	२	३०	३५	-	४५
	२.५ इतर	१८	१८५	२००	-	२६४

आधार :- जिल्हा उपनिबंधक सडकारो संस्था, रत्नागिरी.

जिल्ह्यातील उत्पादक संस्था आणि सामाजिक सेवा संस्था यांचे मत्त्वाचे कार्य

[३१.३.१९९५ अखेर]

जिल्हा : रातनागिरी

अ. क्र.	संस्थेचा प्रकार	बाब	परिमाण	साध्य
१	२	३	४	५
१]	साखर कारखाने	अ] गाळलेल्या उसाचे वजन	हजार टन	-
		ब] गाळलेल्या उसाची किंमत	लाख रु.	-
		क] उत्पादित साखरेचे वजन	हजार टन	-
		ड] उत्पादित साखरेची किंमत	लाख रु.	-
२]	प्राथमिक सहकारी संस्था	अ] चालू भाग	संख्या	-
		ब] सुत खरेदी	लाख रु.	-
		क] उत्पादन	-	-
		ड] विक्री	-	-
३]	सुत गिरण्या	अ] त्यांची संख्या	संख्या १००	-
		ब] उत्पादित सुत	हजार टन	-
४]	इतर औद्योगिक संस्था	अ] कच्चा भाग खरेदी	लाख रु.	१७.३
		ब] उत्पादन	-	१२.२
		क] विक्री	-	२०.३
५]	दुग्ध व्यवसाय संस्था	अ] खरेदीची किंमत	-	११९.२
		ब] विक्रीची किंमत	-	१३०.१
६]	दुग्ध व्यवसाय संघटना	अ] खरेदीची किंमत	-	-
		ब] विक्रीची किंमत	-	-
७]	मत्स्यव्यवसाय संस्था	अ] पकडलेल्या माश्यांची किंमत	-	उ. ना.
		ब] विक्रीची किंमत	-	उ. ना.

तक्ता क्र. ६. १४ [समाप्त]

१	२	३	४	५
८]	सत्सर्ववसाय केंद्रीय संस्था	अ] एकडलेल्या माशांची किंमत ब] विक्रीची किंमत	लाख रु. --	--
९]	शेतती संस्था	अ] वसलेले क्षेत्र ब] उत्पादन	१०० हेक्टर लाख रु.	--
१०]	उपसाय सिंचन संस्था	अ] मिजलेले क्षेत्र	१०० हेक्टर	५१.९०
११]	वन कामगार संस्था	अ] दिलेली कुपे ब] वनोत्पादनाची किंमत	संख्या लाख रु.	--
१२]	घाऊक ग्राहक भांडारे	अ] खरेदीची किंमत ब] विक्रीची किंमत	-- --	८२.६४ ९२.२५
१३]	प्राथमिक घाऊक भांडारे	अ] खरेदीची किंमत ब] विक्रीची किंमत	-- --	१०७.३० १०९.९१
१४]	गृह निर्माण	अ] बांधलेल्या घरांची किंवा गाळ्यांची संख्या	संख्या	१३०
१५]	कामगार कंत्राटदार संस्था	अ] वर्षात हाती घेतलेली कामे ब] हाती घेतलेल्या कामांची अंदाजे किंमत क] दिलेली मजुरी	-- लाख रु. --	२३ ४०.२५ २४.५९

आधार :- जिल्हा उप निबंधक सहकारी संस्था, रत्नागिरी.

तक्ता क्र. ६. १५

नियंत्रित बाजारपेठांची तालुकावार माहिती [३१-३-१९९५] अखेर संपणारे वर्ष

जिल्हा :- रत्नागिरी

[परिमाण टनामध्ये, मूल्य हजार रुपयात]

अ. क्र.	बाजारपेठेचे नांव	तहसिल	बाजारपेठेचा प्रकार	बाजारपेठांची संख्या	वार्षिक आवक							
					भात		तांदुळ		जागली		वरी	
१	२	३	४	५	परिमाण	मूल्य	परिमाण	मूल्य	परिमाण	मूल्य	परिमाण	मूल्य
					६	७	८	९	१०	११	१२	१३

उद्घोषित केलेल्या कृषि उत्पन्नाची उलाढाल होत नसल्याने ३१-३-१९९५ रोजी संपणा-या वर्षाची माहिती "निरंक" आहे.

आधार :- जिल्हा उपनिबंधक, सहकारी संस्था, रत्नागिरी.

तक्ता क्र. ६. १६

जिल्हयातील सावकारांची संख्या आणि त्यांची दिलेली कर्जे

३०-६-१९९५ अखेर संपणा-या वर्षासाठी

जिल्हा :- रत्नागिरी

[रु. हजारात]

अ. क्र.	जिल्हा/तहसिल	सावकारांची संख्या	व्यापा-यांना दिलेली कर्जे	व्यापारी व्यतिरिक्त दिलेली कर्जे	एकूण
१	२	३	४	५	६
	जिल्हा बेरीज	२	-	५५	५५
१]	रत्नागिरी	१	-	३०	३०
२]	गुहागर	-	-	-	-
३]	दापोली	-	-	-	-
४]	मंडपणड	-	-	-	-
५]	खेड	-	-	-	-
६]	चिम्बूप	-	-	-	-
७]	संगमिन्नवार	-	-	-	-
८]	लांजा	-	-	-	-
९]	राजापूर	१	-	२५	२५

आधार :- जिल्हा उपनिबंधक, सहकारी संस्था, रत्नागिरी

तक्रा क्र. ७.१

तासार्जिक संस्थांमार्फत उपलब्ध असलेल्या सुविधांची तालुकावार माहिती १९९४ वर्षाकरीता

जिल्हा :- रत्नागिरी

अ. क्र.	जिल्हा/तहसिल	संख्या						खाटांची संख्या			उपचार केलेले आंतर रुग्ण संख्या शंभरात			उपचार केलेले बाह्य रुग्ण संख्या शंभरात		
		रुग्णा- लये	दवा- खाने	प्रसूती गृहे	प्राथमिक आरोग्य केंद्रे	डॉक्टर व वैद्य	परि- चारिका	एकूण	त्यापैकी स्त्रिया	मुले	पुरुष	स्त्रिया	मुले	पुरुष	स्त्रिया	मुले
१	२	३	४	५	६	७	८	९	१०	११	१२	१३	१४	१५	१६	१७
	जिल्हा बेरीज	२६	१३	३	६६	१२३	५५१	१२९१	५४४	२७१	२६३	२६६	१६८	२३००	३१२१	१९२१
१]	रत्नागिरी	७	६	—	८	३६	१३०	६३३	१५७	९६	१८१	१३०	११३	५५३	५९४	४००
२]	मुंहागर	२	—	—	५	११	३६	६०	४५	१०	४	१८	५	१७६	२९९	१९६
३]	दापोली	२	—	—	८	११	५८	६८	४२	१६	३०	१३	५	१२४	२१५	१३७
४]	मंडपगड	२	१	—	३	३	१९	२४	१२	६	२	४	८	११६	१२२	८५
५]	खेड	२	३	१	८	१४	६२	१३०	८७	२६	३	११	७	२७२	४१९	२६८
६]	चिपळूण	३	३	१	९	१६	७३	१४	६१	३३	२१	३४	६	२५५	३३७	१८४
७]	संगमेश्वर	३	—	—	१०	१३	७६	१२६	६५	४१	८	२३	७	३२०	४२२	२१२
८]	लांजा	२	—	—	६	६	३९	५६	२९	१७	१२	४२	१३	२९५	४१८	२३४
९]	राजापूर	३	१	१	९	९	५७	१००	४६	२६	२	१२	४	१८९	२९५	२०५

आधार :- १] जिल्हा आरोग्य अधिकारी, जिल्हा परिषद, रत्नागिरी
२] अधिक्षक, मनोरुग्णालय, रत्नागिरी.
५] अधिक्षक, कुष्ठरोग रुग्णालय, रत्नागिरी.

३] जिल्हा शल्य चिकित्सक, रत्नागिरी
४] मुख्याधिकारी, नगरपरिषद [सर्व]

नोंदणी केलेल्या जन्म मृत्युची संख्या १९९३ वर्षाकरिता

जिल्हा :- रत्नागिरी.

अ. क्र.	तहसिल	एकूण ग्रामीण नागरी	नोंदलेल्या जन्मांची संख्या			नोंदलेल्या मृत्युंची संख्या			बाल मृत्युंची संख्या		
			पुरुष	स्त्रिया	एकूण	पुरुष	स्त्रिया	एकूण	पुरुष	स्त्रिया	एकूण
१	२	३	४	५	६	७	८	९	१०	११	१२
१]	रत्नागिरी	एकूण ग्रामीण नागरी	३२५२ १४६२ १७९०	२७७६ १२१६ १५६०	६०२८ २६७८ ३३५०	१३७८ ९२६ ४५२	९७१ ६१७ ३५४	२३४९ १५४३ ८०६	५३ १७ ३६	४० ८ ३२	९३ २५ ६८
२]	गुडागर	एकूण ग्रामीण नागरी	१३३१ १३३१ -	११९६ ११९६ -	२५२७ २५२७ -	५६५ ५६५ -	३८६ ३८६ -	९५१ ९५१ -	< < -	४ ४ -	१२ १२ -
३]	दापोली	एकूण ग्रामीण नागरी	१८३८ ११३६ ७०२	१६८४ १०५९ ६२५	३५२२ २१९५ १३२७	६४२ ५३५ १०७	४२९ ३६६ ६३	१०७१ ९०१ १७०	४ ३ १	१० ९ १	१४ १२ २
४]	मंडपगड	एकूण ग्रामीण नागरी	६७१ ६७१ -	६५८ ६५८ -	१३२९ १३२९ -	२४५ २४५ -	१४८ १४८ -	३९३ ३९३ -	१ १ -	१ १ -	२ २ -
५]	खेड	एकूण ग्रामीण नागरी	२०३९ १२७२ ७६७	१८१७ ११४९ ६६८	३८५६ २४२१ १४३५	५६२ ४८७ ७५	३३९ ३११ २८	९०१ ७९८ १०३	< २ ६	३ २ १	११ ४ ७

तक्ता क्र. ७. २ [समाप्त]

१	२	३	४	५	६	७	८	९	१०	११	१२
६]	चिपळूण	एकूण	२७१०	२४४३	५१५३	७४०	४५८	११२८	१	१५	६
		ग्रामीण	१६४२	१५०६	३१५५	५८८	३७२	९६७	—	४	४
		नागरी	१०६१	९३७	१९९८	१५२	७२	२३१	१	१	२
७]	संगमेश्वर	एकूण	२४२६	२०२४	४५२०	२५७	६२१	१५७८	११	६	१६
		ग्रामीण	२४२६	२०२४	४५२०	२५७	६२१	१५७८	११	६	१६
		नागरी	—	—	—	—	—	—	—	—	—
८]	लोजा	एकूण	११२३	१०७८	२२०१	४१५	२७७	६२२	१०	६	१६
		ग्रामीण	११२३	१०७८	२२०१	४१५	२७७	६२२	१०	६	१६
		नागरी	—	—	—	—	—	—	—	—	—
९]	राजापूर	एकूण	१६९८	१६३२	३३३७	६८७	५०२	११८९	१६	७	२३
		ग्रामीण	१३८६	१३१६	२७०२	६३२	४५६	१०८८	१०	६	१५
		नागरी	३१२	३२३	६३५	५५	४६	१०१	६	१	८
जिल्हा बेरीज	एकूण	१७०८८	१५३८५	३२४७३	६१२१	४१३१	१०३२२	११२	८१	१९३	
	ग्रामीण	१२४५६	११२७२	२३७२८	५३५०	३५६१	८९११	६२	४४	१०६	
	नागरी	४६३२	४११३	८७४५	८४१	५७०	१४११	५०	३७	८७	

आधार :- उपसंचालक, आरोग्य संचालनालय, पुणे.

तक्ता क्र. ७. ३

विविध कारणानुसार मृत्युची संख्या १९९३ या वर्षाकरिता

जिल्हा :- रत्नागिरी.

अ. क्र.	वर्ष	दिवताप	पटकी	देवी	क्षय	न्युमोनिया	अमांश अतिसार गॅस्ट्रो	हृदय विकार	विषमज्वर	कर्करोग	वसनक्रिये संबंधी रोग	आत्म- हत्या	अपघात	इतर कारणे	एकूण
१]	१९९३	-	-	-	३३२	३१	५८	५०९	४	१६२	३६४	१४	२६९	२५७९	१०३२२

आधार :- उपसंचालक, आरोग्य सेवा संचालनालय, पुणे.

तक्ता क्र. ५७ [अ]

माता बालसंगोपन कार्यक्रमांतर्गत लस टोचणी

जिल्हा :- रत्नागरी

वर्ष :- १९९४-९५

अ. क्र.	जिल्हा/तहसिल	ग्रामीण नागरी एकूण	त्रिगुणी लस [तिसरा डोस डी. पी. टी.]	पोलिओ	बीसीजी	गोवर	द्विगुणी [डी. टी.]	विषमज्वर	धनुवति लस		
									१० वर्षे	१६ वर्षे	गुरोदर स्त्रिया
१	२	३	४	५	६	७	८	९	१०	११	१२
१]	रत्नागरी	ग्रामीण	४५५८	४५५३	४७९८	४६४२	४७८५	-	४३८४	४२२५	४७८२
		नागरी	३४०६	३४०६	४१३९	३२२९	२०७३	-	२००६	२०६४	३६७१
		एकूण	७९६४	७९५९	८९३७	७८७१	६८५८	-	६३९०	६२८९	८४५३
२]	गुडागर	ग्रामीण	३१०२	३०८६	३३२२	३१२८	३३६४	-	२८८८	२५७४	३१३८
		नागरी	-	-	-	-	-	-	-	-	-
		एकूण	३१०२	३०८६	३३२२	३१२८	३३६४	-	२८८८	२५७४	३१३८
३]	दांपोली	ग्रामीण	४१२१	४५०२	४६५२	४४१३	४३७६	-	४०९५	३५९६	४३७९
		नागरी	-	-	-	-	-	-	-	-	-
		एकूण	४१२१	४५०२	४६५२	४४१३	४३७६	-	४०९५	३५९६	४३७९
४]	मंडणगढ	ग्रामीण	१७४१	१७१४	१८०२	१७४२	१६६४	-	१६२९	१४३०	१७५५
		नागरी	-	-	-	-	-	-	-	-	-
		एकूण	१७४१	१७१४	१८०२	१७४२	१६६४	-	१६२९	१४३०	१७५५
५]	डे.	ग्रामीण	४४२४	४३८५	४४३१	४२०७	४१०५	-	३४९४	३४५२	४३०८
		नागरी	७५९	७५९	१०६८	८२०	९६	-	४९६	४९६	१३०६
		एकूण	५१८३	५१४४	५४९९	५०२७	४२०१	-	३५९०	३५४८	५६१४

१९९४ - १९९५

तक्ता क्र. ७. ४ [अ] [समाप्त]

१	२	३	४	५	६	७	८	९	१०	११	१२
६]	चिपळूण	ग्रामीण	५५२२	५५२२	५५८७	५५०५	५३०२	—	५१६०	४४३१	५८२२
		नागरी	१८५५	१८५५	२१०८	१७३३	१३२५	—	१३१५	१३२४	१७२१
		एकूण	७४५४	७४५४	७६९५	७२३८	६६२७	—	६४७५	५६५५	७६१३
७]	संगमेश्वर	ग्रामीण	५१३४	५१५२	५३२१	५०५८	४२३८	—	५१०२	४५१६	५१२७
		नागरी	—	—	—	—	—	—	—	—	—
		एकूण	५१३४	५१५२	५३२१	५०५८	४२३८	—	५१०२	४५१६	५१२७
८]	लंजा	ग्रामीण	२७६२	२७३८	२७३०	२७३७	२५४६	—	२५५०	२३६२	२७७८
		नागरी	—	—	—	—	—	—	—	—	—
		एकूण	२७६२	२७३८	२७३०	२७३७	२५४६	—	२५५०	२३६२	२७७८
९]	राजापूर	ग्रामीण	४१७४	४१४६	४२६२	४०८१	४००५	—	३२४२	३७८१	३२०४
		नागरी	५४७	५५४७	५६२	४४७	३७८	—	६१८	६१४	६४४
		एकूण	४७२१	४६९३	४८२४	४५२८	४३८३	—	४५६०	४३९५	४५४८
	जिल्हा एकूण	ग्रामीण	३५६२२	३५८७५	३६२१२	३५५१३	३५०२२	—	३३२५१	३०३७४	३६०६३
		नागरी	६५६७	६५६७	७८८४	६२२२	३२४२	—	४५३५	४२२८	७३४२
		एकूण	४२१८९	४२४४२	४४१०६	४१७४२	३८२६४	—	३७७८६	३४६७२	४३४०५

आधार :- १] जिल्हा आरोग्य अधिकारी, जिल्हा परिषद, रत्नागिरी.

२] जिल्हा शल्य चिकित्सक, रत्नागिरी.

तक्ता क्र. ७. ४ [ब]

पटकी लस टोचपी विषयक आकडेवारी [१९९४ वर्षाकरीता]

जिल्हा :- रत्नागिरी

अ. क्र.	जिल्हा/तहसिल	एकूण ग्रामीण नागरी	पटकी लस टोचपी
१	२	३	४
	जिल्हा एकूण	एकूण ग्रामीण नागरी	१३१८७ १३१८७
१]	रत्नागिरी	एकूण ग्रामीण नागरी	६८८ ६८८
२]	गुहागर	एकूण ग्रामीण नागरी	७७७ ७७७
३]	दापोली	एकूण ग्रामीण नागरी	२५२८ २५२८
४]	मंडपगड	एकूण ग्रामीण नागरी	१५६९ १५६९
५]	खेड	एकूण ग्रामीण नागरी	७८३ ७८३
६]	चिंळूण	एकूण ग्रामीण नागरी	९६८ ९६८
७]	तंगभेभवर	एकूण ग्रामीण नागरी	५०८६ ५०८६
८]	लांजा	एकूण ग्रामीण नागरी	५३० ५३०
९]	राजापूर	एकूण ग्रामीण नागरी	२५८ २५८

आधार :- जिल्हा आरोग्य अधिकारी, जिल्हा परिषद,
रत्नागिरी

जिल्हयातील वृद्ध नियोजन केंद्राची संख्या [३१.३.१९९५ रोजी]

जिल्हा :- रत्नागिरी.

अ. क्र.	जिल्हा/ तहसिल	एकूण ग्रामीण नागरी	३१ मार्च रोजी असलेल्या केंद्राची संख्या	निर्बिजीकरण केलेल्यांची संख्या			एकूण पटवती [आय. यु. सी. डी. संख्या	जिल्हा जोडी ची संख्या
				पुरुष नसबंदी	स्त्रियांची नसबंदी	एकूण		
१	२	३	४	५	६	७	८	९
१]	जिल्हा बेरोज	एकूण	७१	२३२	१०३४१	१०५८०	२४४३	४४२७१
		ग्रामीण	६८	२३८	२४५०	२६८८	८६५४	४०२३३
		नागरी	३	१	८९१	८९२	७८९	४०४८
२]	रत्नागिरी	एकूण	२	२५	१५१७	१५४२	१५७२	८८१६
		ग्रामीण	८	२५	१०७५	११००	११५६	४७६८
		नागरी	१	—	४४२	४४२	४२३	४०७८
३]	गुडागर	एकूण	५	२१	७८०	८०१	७८२	४७३०
		ग्रामीण	५	२१	७८०	८०१	७८२	४७३०
		नागरी	—	—	—	—	—	—
४]	दापोली	एकूण	८	१९	१२२३	१२४२	१०८४	५५
		ग्रामीण	८	१९	१२२३	१२४२	१०८४	५५
		नागरी	—	—	—	—	—	—
५]	मंडणगड	एकूण	३	२०	३२८	४१८	४१६	१७
		ग्रामीण	३	२०	३२८	४१८	४१६	१७०
		नागरी	—	—	—	—	—	—
६]	खेड	एकूण	२	१०	१४१५	१४२५	१११५	४८२४
		ग्रामीण	२	१०	१३२९	१३३९	१०३५	४८२४
		नागरी	—	—	८६	८६	८०	उ. ना.
७]	चिपळूण	एकूण	१०	२१	१८५३	१८७४	१५२९	५५२४
		ग्रामीण	९	२१	१५९०	१६११	१३८६	५५२४
		नागरी	१	—	२६३	२६३	२१३	उ. ना.
८]	संगमेश्वर	एकूण	११	८५	१३६७	१४५२	१२१४	५२००
		ग्रामीण	११	८५	१३६७	१४५२	१२१४	५२००
		नागरी	—	—	—	—	—	—
९]	लांजा	एकूण	६	१७	७७५	७९२	७१८	२६४७
		ग्रामीण	६	१७	७७५	७९२	७१८	२६४७
		नागरी	—	—	—	—	—	—
१०]	राजापूर	एकूण	१०	२१	१०१३	१०३४	२३६	५२००
		ग्रामीण	९	२०	९१३	९३३	८६३	५२०
		नागरी	१	१	१००	१०१	७३	उ. ना.

आधार :- जिल्हा आरोग्य अधिकारी, जिल्हा परिषद, रत्नागिरी.

१९९१ च्या जनगणनेनुसार तालुकावार साक्षरता

जिल्हा :- रत्नागिरी

अ. क्र.	जिल्हा/तहसिल	एकूण गांभीष नागरी	साधनांची संख्या [हजारात]			साक्षरतेची टक्केवारी		
			पुरुष	स्त्रिया	एकूण	पुरुष	स्त्रिया	एकूण
१	२	३	४	५	६	७	८	९
	जिल्हा बेरीज	एकूण	४४४	३७५	८१९	७६.६४	५१.६१	६२.७०
		गांभीष नागरी	३८९	३२९	७१८	७५.०४	४९.३३	६०.५७
१]	रत्नागिरी	एकूण	५४	४६	१००	९०.४५	७७.२५	८३.९०
		गांभीष नागरी	८२	६६	१४८	८०.७०	५८.०७	६८.६९
२]	गुहागर	एकूण	५९	४८	१०७	७७.७२	५७.७६	६४.१५
		गांभीष नागरी	२३	१९	४२	८९.६४	७८.०९	८४.०१
३]	दापोली	एकूण	३१	२७	५८	७३.३४	४४.९९	५६.५७
		गांभीष नागरी	३१	२७	५८	७३.३४	४४.९९	५६.५७
४]	मंडणगड	एकूण	—	—	—	—	—	—
		गांभीष नागरी	४९	४४	९३	७६.०२	५०.४६	६१.४३
		एकूण	४१	३६	७७	७३.८९	४७.४५	५८.५३
		गांभीष नागरी	८	७	१६	८८.३५	७४.२५	८१.२५
		एकूण	१८	१७	३५	७६.२१	५१.९९	५७.५१
		गांभीष नागरी	१८	१७	३५	७६.२१	५१.९९	५७.५१

तक्ता क्र. ८.१ [समाप्त]

१	२	३	४	५	६	७	८	९
५]	खेड	स्कूप ग्रामीण नागरी	५३ ४८ ५	४४ ४० ४	२७ ८८ ८	७७.१४ ७५.९३ ९२.७२	५५.६६ ५०.९५ ८०.८६	६३.६८ ६२.०९ ८६.८६
६]	चिखण	स्कूप ग्रामीण नागरी	७८ ६३ १५	६३ ५० १३	१४१ ११३ २८	७९.७५ ७७.२३ ९२.१९	५५.५६ ५१.८१ ७७.४७	६६.७७ ६३.४२ ८४.८१
७]	संगमेश्वर	स्कूप ग्रामीण नागरी	५६ ५६ -	४९ ४९ -	१०५ १०५ -	७३.५१ ७३.५१ -	४९.२४ ४९.२४ -	५९.८४ ५९.८४ -
८]	लांजा	स्कूप ग्रामीण नागरी	२८ २८ -	२३ २३ -	५१ ५१ -	७१.०० ७१.०० -	४५.४५ ४५.४५ -	५६.५९ ५६.५९ -
९]	राजापूर	स्कूप ग्रामीण नागरी	४९ ४५ ४	४३ ४० ३	९२ ८५ ७	७५.१४ ७४.०९ ९०.६७	४८.९२ ४५.५८ ७४.५३	६०.१३ ५८.८२ ८२.३६

टीप :- आकडे पुष्पिकात केल्याने बेरजा जुळणार नाहीत.

आधार :- जनगणना १९९१.

तक्ता क्र. ८.२

शैक्षणिक संस्था, शिक्षकांची संख्या व विद्यार्थ्यांची संख्या १९९३-९४

जिल्हा :- रत्नागिरी.

अ. क्र.	शैक्षणिक संस्थेचा प्रकार	संस्थांची संख्या	शिक्षक		विद्यार्थ्यांची संख्या	प्रतिशिक्षक विद्यार्थी संख्या
			एकूण	पु.शिक्षित		
१	२	३	४	५	६	७
अ]	पूर्व प्राथमिक शाळा	उ. ना.	१०३ [१०३]	उ. ना.	२२९४४	२५
ब]	प्राथमिक शाळा					
१ ६ १	१] एक शिक्षिकी शाळा]	१५११	३११० [११३०]	२६२६ [१११]	६१२८८	२२
	२] कनिष्ठ प्राथमिक शाळा]					
	३] उच्च प्राथमिक शाळा]	११०२	६०७६ [२५४२]	५६४७ [२४०५]	१६४१५६	२७
	एकूण प्राथमिक [१ ते ३]	२६१४	११८६ [३६७२]	८२७३ [३३१६]	२३४२४४	२५
क]	माध्यमिक शाळा	२३२	२२०० [४७१]	२१६५ [४५८]	५६३०२	२५
ड]	उच्च माध्यमिक शाळा	३८	१०६२ [२३०]	१०४६ [२१५]	३३१७९	३१
इ]	सामान्य शिक्षणाचे महाविद्यालय [कला/सास्त्र/वाणिज्य]	५	२३६ [४४]	उ. ना.	७७७१	३२
	एकूण	२८८९	१३५८७ [५३१०]	११४८४ [४०६९]	३५४४४०	२६

टीप :- वृत्तातील आण्डे स्त्री शिक्षकांची संख्या दर्शवितात.

आधार :- शिक्षण संयोजनालय, महाराष्ट्र राज्य, पुणे.

तक्ता क्र. ८.३

पूर्व प्राथमिक, प्राथमिक व महाविद्यालयातील विद्यार्थ्यांची स्तर निहाय संख्या व मागासवर्गीय विद्यार्थ्यांची वर्गवारी [वर्ष १९९३-९४]

जिल्हा :- रत्नागिरी

[३०.९.१९९३ रोजीची स्थिती]

अ. क्र.	शैक्षणिक स्तर	संस्थेतील विद्यार्थ्यांची संख्या								एकूण	
		पूर्व प्राथमिक		प्राथमिक		माध्यमिक		सामान्य शिक्षणाची महाविद्यालये		एकूण	मुली
		एकूण	मुली	एकूण	मुली	एकूण	मुली	एकूण	मुली		
१	२	३	४	५	६	७	८	९	१०	११	१२
१]	पूर्व प्राथमिक	४४४२	२१०८	१८५०२	८९१३	-	-	-	-	२२९४४	११०२१
२]	इयत्ता १ ते ४	-	-	१६३१९५	७०१६६	-	-	-	-	१६३१९५	८०१६६
३]	इयत्ता ५ ते ७	-	-	७१०४९	३३४४३	२९२६७	१३०००	-	-	१००३१६	४६४४३
४]	इयत्ता ८ ते १०	-	-	-	-	५४५१४	१९५३४	-	-	५४५१४	१९५३४
५]	इयत्ता ११ ते १२	-	-	-	-	५७००	२१४९	३९२९	१७८४	९६२९	३९३३
६]	उच्च माध्यमिक नंतर	-	-	-	-	-	-	३८४२	१८१७	३८४२	१८१७
	एकूण	४४४२	२१०८	२५२७४६	१२२५२२	८९४८१	३४६८३	७७७१	३६०१	३५४४४०	१६२९१४

२६३

अ. क्र.	शैक्षणिक स्तर	मागासवर्गीय विद्यार्थ्यांची संख्या							
		अनुसूचित जाती		अनुसूचित जमाती		इतर मागासवर्गीय		एकूण मागासवर्गीय	
		एकूण	मुली	एकूण	मुली	एकूण	मुली	एकूण	मुली
१		१३	१४	१५	१६	१७	१८	१९	२०
१]	पूर्व प्राथमिक	उ. ना.	उ. ना.	उ. ना.	उ. ना.	उ. ना.	उ. ना.	उ. ना.	उ. ना.
२]	इयत्ता १ ते ४	१५५०२	७६१७	१३३०	५९८	९८९०९	४८५१६	११५७४१	५६७३१
३]	इयत्ता ५ ते ७	९३९१	४३०६	५३३	१९७	५७९०८	२६२५०	६७८३२	३०७५३
४]	इयत्ता ८ ते १०	५४७६	२०२७	२५९	६४	२७६३५	८९६६	३३३७०	११०५७
५]	इयत्ता ११ ते १२	८७४	२९८	२५	१०	४१८९	१५९९	५०८८	१९०७
६]	उच्च माध्यमिक नंतर	२५७	१०७	५	१	१६५८	७६८	१९२०	८७६
	एकूण	३१५००	१४३५५	२१५२	८७०	१९०२९९	८६०९९	२३३९५१	१०१३२४

आधार :- शिक्षण संचालनालय, महाराष्ट्र राज्य, पुणे.

इतर प्रकारच्या शैक्षणिक संस्था [वर्ष १९९३-९४]

जिल्हा :- रत्नागिरी

[३०.९.१९९३ अखेर]

अ. क्र.	संस्थेचा प्रकार	संस्थाची संख्या	विद्यार्थ्यांची संख्या												शिक्षक	
			अनुसूचित जाती		अनुसूचित जमाती		इतर मागास-वर्गीय जाती		एकूण मागास-वर्गीय जाती		बिगर मागास-वर्गीय जाती		एकूण		एकूण	स्त्री
			एकूण	मुली	एकूण	मुली	एकूण	मुली	एकूण	मुली	एकूण	मुली	एकूण	मुली	एकूण	स्त्री
१	२	३	४	५	६	७	८	९	१०	११	१२	१३	१४	१५	१६	१७
१]	शिक्षण विषयक पदवी महाविद्यालय x	३	२४	२	६	१	७७	२३	१०७	२६	१३३	४४	२४०	७०	२७	५
२]	विधी, पदवी महाविद्यालय	१	—	—	—	—	—	—	—	—	३६	३	३६	३	—	—
३]	वैद्यकीय महाविद्यालय	—	—	—	—	—	—	—	—	—	—	—	—	—	—	—
४]	आयुर्वेदीक महाविद्यालय	—	—	—	—	—	—	—	—	—	—	—	—	—	—	—
५]	अभियांत्रिकी महाविद्यालय	—	—	—	—	—	—	—	—	—	—	—	—	—	—	—
६]	इतर:-अ] तंत्रनिकेतन *	३	५२	—	१२	—	२०१	११	२६५	११	७३८	४५	१००३	५६	४६	—
	ब] आयटीआय *	७	३५	५	१	५	५११	३९	५४७	३९	६९०	३८	१२३७	७७	१०९	४
	क] डी.एड.	६	७१	२९	१२	२	२६८	९३	३५१	१२४	४४७	२२९	७९८	३५३	४९	११
	ड] जी.सी.डी.	—	—	—	—	—	—	—	—	—	—	—	—	—	—	—

टीप :- * बाब क्र. ६ मधील अ आणि ब या बाबींची माहिती अनुक्रमे १९८७-८८ व १९९२-९३ या वर्षांनी देण्यात आली आहे.

आधार :- शिक्षण संचालनालय, महाराष्ट्र राज्य, पुणे.

तक्ता क्र. ८.५

आर्थिक दृष्ट्या मागासलेल्यांना मिळणारी मोफत शिक्षणाची सवलत.

जिल्हा :- रत्नागिरी.

[वर्ष १९९३-९४]

वर्ष	लाभधारकांची संख्या								प्रत्यक्ष खर्च [रु. हजारात]
	माध्यमिक	कनिष्ठ महाविद्यालय [११ वी व १२ वी]	उच्च शिक्षण	अभियांत्रिकी	वैद्यकीय	इतर महाविद्यालये	इतरसंस्था	एकूण	
१९९३-९४	३९२२४	३१९१	१८१४	-	-	११८	१०१५	४५३६२	१३८६

आधार :- शिक्षण संचालनालय, महाराष्ट्र राज्य, पुणे.

तक्ता क्र. ८.६

प्राथमिक शिक्षणावरील खर्च [१९९४-९५ वर्षाकरिता]

जिल्हा :- रत्नागिरी.

[सपये हजारात]

अ. क्र.	यंत्रणा	योजनेवर				योजनांतर्गत				एकूण			
		आवर्ती	बांधकाम अनुदाना- व्यतिरिक्त अनावर्ती खर्च	बांधकाम	एकूण	आवर्ती	बांधकाम अनुदान- व्यतिरिक्त अनावर्ती खर्च	बांधकाम	एकूण	आवर्ती	बांधकाम अनुदान- व्यतिरिक्त अनावर्ती खर्च	बांधकाम	एकूण
१	२	३	४	५	६	७	८	९	१०	११	१२	१३	१४
१]	जिल्हा शिक्षण	३९३१९२	-	-	३९३१९२	२३७८०	-	-	२३७८०	४१६९७२	-	-	४१६९७२
२]	नगरपालिका	-	७१००	-	७१००	-	-	-	-	-	७१००	-	७१००
३]	कटक	-	-	-	-	-	-	-	-	-	-	-	-
४]	महानगरपालिका	-	-	-	-	-	-	-	-	-	-	-	-
५]	इतर खर्च बांधकाम अनुदाना व्यतिरिक्त	-	-	-	-	-	-	-	-	-	-	-	-
एकूण		३९३१९२	७१००	-	४००२९२	२३७८०	-	-	२३७८०	४१६९७२	७१००	-	४२४०७२

टीप :- नगरपालिका रकाना ४ मधील माहीती अनावर्ती खर्च व आवर्ती खर्च अशी वेगवेगळी फोड, उपलब्ध नसल्याने अनावर्ती खर्चात एकत्रित दाखविलेली आहे.

आधार :- राज्य संचालनालय, महाराष्ट्र राज्य, पुणे.

तक्ता क्र. ८.७

जिल्ह्यातील व्यवसाय मार्गदर्शन [कनिष्ठ महाविद्यालये] व तांत्रिक शाळा

[सातवी ते बारावी] वर्ष १९९४-९५

जिल्हा : रत्नागिरी

अ.क्र.	बाब	प्रमाण	तपशिल [१९९४-९५]
१	२	३	४
१]	शाळांची संख्या	संख्या	२१
२]	<u>पटावरील संख्या</u>		
	अ] मुलगे	संख्या	२३८९
	ब] मुली	"	३३४
	एकूण [अ + ब]	"	२६२३
	एकूण खर्च झपात	रुपये	७३८१७२१

आधार :- जिल्हा व्यवसाय शिक्षण व प्रशिक्षण अधिकारी, रत्नागिरी.

तक्ता क्र. ८.८

जिल्ह्यातील पौढ शिक्षण केंद्रे [१९९४-९५ वर्षा करिता]

जिल्हा :- रत्नागिरी.

अ. क्र.	तहसिल	पौढ शिक्षण केंद्रे संख्या	पटावरील उमेद्वारांची संख्या
१.	रत्नागिरी	३	१९१४२
२.	गुंडागर	२५	८८०२
३.	दापोली	२१	१९५१६
४.	मंडणगड	१४	८११३
५.	खेड	२०	१३४०३
६.	चिमळण	३५	१२७८२
७.	संगमेश्वर	११	१५४८९
८.	लांजा	५	७३००
९.	राजापूर	४	१८८२४
	एकूण	१३८	१३२३७४

टीप :- रत्नागिरी जिल्ह्यामध्ये जानेवारी, ९२ पासून पौढ शिक्षण वर्ग चंद करणारा आणि असून एप्रिल, ९२ पासून जिल्ह्यामध्ये संपूर्ण साक्षरता आंदोलन कार्यक्रम सुरू आहे. त्यामुळे रकाना ३ मधील पौढ शिक्षण केंद्र संख्या [१९९४-९५] देता येत नाही. पौढ शिक्षण केंद्र संख्या या बाबीमध्ये रकाना ३ मध्ये विलीन आकडेवाची ही जनशिक्षण निलयस केंद्र संख्या आहे.

आधार :- जिल्हा पौढ शिक्षण अधिकारी, रत्नागिरी.

तपता क्र. ८.९

शिक्षकाकरिता पुशिक्षण [१९९३-९४]

जिल्हा :- रत्नागिरी.

अ. क्र.	बाब	परिणाम	वर्ष [३०.९.९३ अखेर
१]	शिक्षकाकरिता पुशिक्षण संस्थांची संख्या		
	अ] पदवीधर	संख्या	३
	ब] पदवीपूर्व	संख्या	६
	क] शाळांस्तर	संख्या	-
२]	पटावरील संख्या		
	अ] पदवीस्तर	संख्या	२४०
	ब] पदवीपूर्व स्तर	संख्या	७९८
	क] शाळांस्तर	संख्या	-
३]	एकूण खर्च		
	अ] पदवीस्तर	रुपये	उपलब्ध नाही.
	ब] पदवीपूर्व स्तर	रुपये	"-
	क] शाळांस्तर	रुपये	"-

आधार :- शिक्षण संचालनालय, महाराष्ट्र राज्य, पुणे.

तपला क्र. ए. १[अ]

रेल्वे मार्गाची संख्या

३१ मार्च १९९५ वर्षाअखेर

जिल्हा :- रत्नागिरी.

अ. क्र.	रेल्वे मार्ग	लांबी किलोमीटर मध्ये [३१.३.१९९५ अखेर]
१.	खेड-चिमळण-संगमेश्वर-रत्नागिरी	९९
एकूण रेल्वे लांबी		९९

आधार :- भारतीय रेल्वे, कोकण रेल्वे कॉर्पोरेशन लि.
रत्नागिरी [दक्षिण].

टीप :- रेल्वे मार्गाची काम पूर्णपणे आढे. काम अद्याप
पूर्ण झालेले नाही.

तक्ता क्र. ९. १[ब]

रेल्वे स्थानकाची तहसिलवार यादी [३१.३.१९९५ या दिवशीची]

जिल्हा :- रत्नागिरी.

अ. क्र.	तहसिल	रेल्वे स्थानकाचे नाव	रेल्वेचा प्रकार	रेल्वेचे क्षेत्र विभाग
१	२	३	४	५
१.	खेड	आंजणी	बोडगेज	कोंकण रेल्वे
२.	चिपळूण	चिपळूण रोड	"	रत्नागिरी
३.	चिपळूण	कास्थे	"	[उत्तर] विभाग
४.	चिपळूण	सावडी	"	
५.	संगमेश्वर	आरवली	"	
६.	संगमेश्वर	संगमेश्वर रोड	"	
७.	रत्नागिरी	उधी	"	
८.	रत्नागिरी	भोके	"	

टीप :- कोंकण रेल्वेचे काम प्रगतीपायीवर असून काम अद्याप पूर्ण झालेले नाही.

आधार :- भारतीय रेल्वे, कोंकण रेल्वे कॉर्पोरेशन लि., रत्नागिरी.

प्रकार व पृष्ठभाग यानुसार रस्त्यांची लांबी [३१ मार्च, १९९५ अखेर]

जिल्हा :- रत्नागिरी.

[लांबी कि. मी. मध्ये]

अ. क्र.	बा. क्र.	रस्त्यांचा प्रकार							एकूण रस्त्यांची लांबी
		राष्ट्रीय महामार्ग	प्रमुख राज्य महामार्ग	राज्य महामार्ग	प्रमुख जिल्हा रस्ते	इतर जिल्हा रस्ते	खेड्यातील रस्ते	इतर योजनेतर	
१	२	३	४	५	६	७	८	९	१०
१.	सिमेंट काँक्रीट	अ) सा. बा. वि.	-	-	-	-	-	-	-
		ब) जिल्हा परिषद	-	-	-	-	-	-	-
		क) नगरपालिका/मनपा	-	-	-	-	-	-	-
२.	डांबरी	अ) सा. बा. वि.	२१३.००	२१९.५०	५६५.७६	४४५.१३	१४.२५	-	१४५७.६९
		ब) जिल्हा परिषद	-	११.९६	-	२१९.११	२०६.७५	१०९.६१	५४७.४३
		क) नगरपालिका/मनपा	-	-	-	-	४२.९७	-	४२.९७
३.	ढकीचे	अ) सा. बा. वि.	-	-	३५.०७	१६५.६०	५.६६	-	२०६.३३
		ब) जिल्हा परिषद	-	-	२५.३४	३८५.९२	८४८.२४	११८४.२८	२४४३.७८
		क) नगरपालिका/मनपा	-	-	-	-	१३.४०	-	१३.४०
४.	इतर माल वापरून केलेले	अ) सा. बा. वि.	-	-	-	६.७३	-	-	६.७३
		ब) जिल्हा परिषद	-	-	-	४१.४५	११८.३३	४४५.६१	६०५.२९
		क) नगरपालिका/मनपा	-	-	-	-	-	-	-
५.	इतर	अ) सा. बा. वि.	-	-	-	-	-	-	-
		ब) जिल्हा परिषद	-	-	-	-	-	-	-
		क) नगरपालिका/मनपा	-	-	-	-	१५.००	-	१५.००
	एकूण लांबी	अ) सा. बा. वि.	२१३.००	२१९.५०	६००.८३	६१७.७६	१९.९१	-	१६७०.७०
		ब) जिल्हा परिषद	-	११.९६	२५.३४	६४६.४८	११७३.२२	१७३९.५०	२५९६.५०
		क) नगरपालिका	-	-	-	-	७०.९७	-	७०.९७
	एकूण		२१३.००	२३१.४६	६२६.१७	१२६३.९४	१२६४.१०	१७३९.५०	५३३८.१७

आधार :- १) जायबल अभियंता, सार्वजनिक बांधकाम मंडळ, रत्नागिरी. २) मुख्याधिकारी, न.म. रत्नागिरी.

वापरत अलिल्या मोटार वाहनांची संख्या १९९४-९५

जिल्हा :- रत्नागिरी.

अ. क्र.	वाहनांचा प्रकार	२१.३.१९९५ पर्यंत
१	२	३
१.	मोटार सायकल/स्कूटर	२४०१४
२.	मोटारी/जीएस	४६७२
३.	टॅक्सी कॅप्स	१११
४.	स्वयंचालित रिक्शा	४५२७
५.	स्टेज करेजेस	
	१] डिझेलवर चालणा-या	५८८
	२] पेट्रोलवर चालणा-या	—
६.	मालमोटार	
	अ] खाजगी वाहने	
	१] डिझेलवर चालणारी	—
	२] पेट्रोलवर चालणारी	—
	ब] सार्वजनिक वाहने	
	१] डिझेलवर चालणारी	४४७९
	२] पेट्रोलवर चालणारी	७१८
७.	रुग्णवाहकीका	५५
८.	शाबेच्या बसेस	२०
९.	खाजगी सेवा देणारी वाहने [अनुमान]	११०
१०.	जोड वाहने [ट्रेलर]	२२०
११.	ट्रॅक्टर	२०६
१२.	इतर	२८
	ए कू ष	३९७५३

आधार :- प्रादेशिक परिवहन अधिकारी, प्रादेशिक परिवहन कार्यालय, ताणे.

तक्ता क्र. १. ४

महाराष्ट्र-राज्य मार्गपरिवहन मंडळाची प्रवासी वाहतूक आकडेवारी त्त १९९४-९५

जिल्हा :- रत्नागिरी.

क्र. क्र.	उपक्रमाचे नाव	दळखिरीत मार्गाची संख्या	मार्गाची एकूण लांबी [कि. मी.]	मार्गाची सरासरी लांबी [कि. मी.]	वर्षातील अस्तित्वात असलेल्या बसगाड्यांची संख्या	रस्त्यावर धावणा-या बसगाड्यांची दैनिक सरासरी संख्या	प्रवाश्यांची दैनिक सरासरी [लाखात]	वाहतूकीमुळे वर्षात मिळविलेले उत्पन्न [रु. हजार]	दर प्रवाशासाठी मिळविलेले सरासरी उत्पन्न [पैशात]
१	२	३	४	५	६	७	८	९	१०
१.	महाराष्ट्र रा. वा. मंडळ रत्नागिरी, विभाग रत्नागिरी.	८७२	४९६९६.२	५६.९२	६००	५३९	२.२१	५१७१६५	६४१

आधार :- विभागीय नियंत्रक, महाराष्ट्र राज्य मार्ग परिवहन मंडळ, रत्नागिरी.

महत्वाच्या रस्त्यावरील वाहतूक गणना

[गणनेचा कालावधी डिसेंबर, १९९४]

जिल्हा :- रत्नागिरी

अ. क्र.	गणना स्थानाचे ठिकाण		पूढ भागाचा प्रकार	रस्त्याची रुंदी [मीटर]	जलद गती वाहने					मंदगती वाहने			एकूण
	लांबी [कि. मी.]	जवळपासचे शहर/खेडे			मोटारी जीप व व्हॅन्स	बसगाड्या	मालगाड्या	मोटारी सायकली व स्कूटर्स	एकूण	जनावरा कडून ओढणी जगाऱी	सायकली	इतर [रिषा] वगैरे	
१	२	३	४	५	६	७	८	९	१०	११	१२	१३	१४
मुंबई कोकण गोवा रोड राष्ट्रीय महामार्ग क्र. १७													
१]	१५४/३	कभेडी	डांबरी	७.००	१४६३	३१०५	१३०२९	२०५	१७८०२	-	२५	-	२५
	२५६/२	धामणी	"	७.००	१६७८	२४९६	७८१२	३२७	१२२१३	९	७४	१	८४
	३३३/०	वाकेड	"	६.५०	९९३	४०१७	५६३८	१०३	१०७५०	२	७१	-	७३
रत्नागिरी-सोलापूर-नागपूर रोड प्रमुख राज्य महामार्ग क्र. ३													
२]	२०/०	हातखंबा	"	३.७०	२३२६	३८७०	९१२४	३६१	१५६८०	२३	२७	-	५०
	३१/०	पाली	"	३.७०	९७६	८५३	८६३०	१८३	१०६३२	२४२	१६०	-	४०२
		साखरपा	"	-	१३७०	११२१	११२४६	२३०	१३२६७	३१५	१५३	-	४६८
बोर्डी-ठाणे-न्हावा-शेवा. रेवस शिरोडा सावडी सागरी महामार्ग क्र. ४													
३]	१/०	बुरोडी	"	३.७०	४३७	२६२	२७९	५०	१०२८	३	९२	-	९४
	०/०	फाटा असुड	"	३.७०	७८३	६१५	१२५७	१००	२७५५	१०	११०	-	१२०

तक्ता क्र. २. ५ [चालू]

१	२	३	४	५	६	७	८	९	१०	११	१२	१३	१४
३]	मुटे चालू ३/६०० ३/८००	रानवी पालभेत	डांबरी --	३.७० ३.७०	२५४ २६५	६०३ १२७३	२५ ६६	६६७ १२८८	१७ ११		२० ६८	२ ३	३९ ११२
पुणे-राजल-सुबरी फाटा-शिवगण आंबवणे इतर जिल्हा मार्ग क्र. १													
४]	०/०	सावरीफाटा	खडीचा व डांबरी	३.७०	१६२	३४४	१५	५९२	५		१००	५	२०
केळशी-मांढवली-देव्हारे रस्ता इतर जिल्हा मार्ग क्र. २													
५]	१५/४००	केळशी	डांबरी	३.७०	१४२	१२६	२११	७८	५५७	२९	६३	-	१२२
कुंभळे-लाटवप इतर जिल्हा मार्ग क्र. ३													
६]	०/०	कुंभळे स्टडी शेड	खडीचा व डांबरी	३.७०	३९	१८९	५७२	३३	८२३	३२	२३	१६	३९
केळशी-देवळी-वेलदी-बांदा-तिवरे रोड महामार्ग क्र. ५													
७]	२५/०	वेलदी	खडीचा	३.७५	५१	८१	४५४	१४	९००	१५	२३	-	३८
दापोली-सारंग-कळंबट-अडखोल रोड महामार्ग क्र. ६													
८]	७/०	पांथ-तिवरे	खडीचा व डांबरी	३.७५	१३०	१४४	३६२	११	६४७	१०	३७	१	४८
खेड-आंबवणे-शिवथर-जामणे-सोमेली रोड जिल्हा महामार्ग क्र. ८													
९]	१/०	चिकाले	डांबरी	३.७०	६४२	२०१	६५७	४५	१५४५	६	-	-	६

तक्ता क्र. ९. ५ [खाली]

१	२	३	४	५	६	७	८	९	१०	११	१२	१३	१४
				कुडोशी-मांडवे-दहीपली जिल्हा महामार्ग क्र. १०									
१०]	०/०	कुडोशी	खडीचा व डांबरी	३. ७०	१०४	२५५	१५५	१२	५३३	१५	३३	८	५६
				खेड-आंबवली-बिरमणी जिल्हा महामार्ग क्र. ११									
११]	०/२००	वेरवली	डांबरी	३. ७०	१३७	१८६	२३९	१५	५७७	१२	१७	१७	४६
				खेड-खोपोली ते जिल्हा हद्द जिल्हा महामार्ग क्र. १३									
१२]	१/०	वेरल	"	३. ७०	६२३	४८०	१६८१	६२	२८४६	२५	२०६	-	२३१
				खेड-आंबवली-बिरमणी जिल्हा महामार्ग क्र. ११									
१३]	०/४००	अरणे	"	३. ७०	११२४	५२२	३००५	२१२	४९६३	२२	३२१	२	३६२
				वाकवली-अन्हवरे-फावरे जिल्हा महामार्ग क्र. १५									
१४]	२/४००	टेवली	खडीजा	३. ७०	१६६	२९४	५३९	३७	१०३९	३०	७३	-	१०३
				चिंचवर-बहिवरली-भडवले-दाभोळ जिल्हा महामार्ग क्र. १६									
१५]	०/०	सुसेरी- फाटा	खडीचा व डांबरी	३. ७०	७८९	४१६	२४८१	६६	३७५२	२	१०८	-	११०

१५६

तक्ता क्र. २. ५ [चालू]

१	२	३	४	५	६	७	८	९	१०	११	१२	१३	१४
				सेवपी-गुडे जिल्हा महामार्ग क्र. १७									
१६]	०/०	डेवाली	खडीया व डांबरी	३. ७०	१२०	१३९	३५२	१२	६२३	१७	४२	—	५२
				चिपळूण-कांदवली-चोरवणे जिल्हा महामार्ग क्र. १९									
१७]	११/०	कांदवली	डांबरी	३. ७०	२९५	४३६	१२७२	५७	२०६०	४२	२२८	—	२७०
				पिंपळी-कळकवणे-नांदीवले जिल्हा महामार्ग क्र. २०									
१८]	२/०	कळकवणे	"	३. ७०	६५५	४८३	३१७०	२४६	४५५४	३८	९४४	—	९८२
				कोंढे-करंबवणे जिल्हा महामार्ग क्र. २१									
१९]	७/०	करंबवणे	"	३. ७०	१७६	१६२	७६१	४६	११४५	११	३८	—	४९
				गणेशखिंड-भोस-कापरे-मालवोली जिल्हा महामार्ग क्र. २२									
२०]	७/०	गणेशखिंड	"	३. ७५	९३	१०८	६०८	१७	८२६	१३	४८	—	६१
				चिखली-कारु-पांगरी जिल्हा महामार्ग क्र. २३									
२१]	५/०	निगुडळ	खडीया	३. ७५	७८	२२०	६६१	२१	९८१	१४	५२	१५	८१
				चिखली-कोतळक-आबलोली जिल्हा महामार्ग क्र. २४									
२२]	५/२००	पांगरी	डांबरी	३. ७०	२८१	१६८	१०५३	५१	१५५३	२३	३१	२	५६

तस्ता क्र. २. ५ [खाल]

१	२	३	४	५	६	७	८	९	१०	११	१२	१३	१४
				बो-याजेटी-पिंपरी-कोतक-मार्गताम्हाने जिल्हा महामार्ग क्र. २६									
२३]	१/०	बो-याजेटा	डांबरी	३. ७०	२१३	१२५	१२०३	४८	१५२४	४	२७		३२
				हेदवी-उमरठ-उन्हाळे-रामपूर जिल्हा महामार्ग क्र. २७									
२४]	१/०	गुडे[रामपूर]	"	३. ७०	१९	२३४	६४८	२२	१००३	२३	८९		११२
				मार्गताम्हाने-कळमुंडी-डाकमोळी-आंबीटगाव जिल्हा महामार्ग क्र. २८									
२५]	१/०	मार्गताम्हणे	"	३. ७०	६९	१४४	५१४	२७	७५४	१६	८७		१०३
				गणेशखिंड-सावडे-दुर्गेवाडी-कुठरे जिल्हा महामार्ग क्र. २९									
२६]	१३/४०	सावडा	डांबरी व खडीघा	३. ७०	२४७६	३६०	६७४	५४०	४०५०	११	१६७९		१६८२
				असुडे-कुठरे-पाचाबे-कोंड-भरणे जिल्हा महामार्ग क्र. ३०									
२७]	०/०	असुडे	डांबरी	३. ७०	१४०	२६	८११	१३	१०६३	११	६१		७३
				आरवली-माखजन-डिंगणी-संगमेश्वर जिल्हा महामार्ग क्र. ३१									
२८]	१/०	आरवली	"	३. ७०	५५५	३०३	१३	८६	२५६	७	९८		१०५
				आंबीटगाव-वरेली-तोडली जिल्हा महामार्ग क्र. ३२									
२९]	२/०	चहाळ	खडीघा	३. ७०	६१	२५२	५५८	१९	८९०	१०	४८		५८

तक्ता क्र. २-५ [चालू]

१	२	३	४	५	६	७	८	९	१०	११	१२	१३	१४
				चाफे-गणपतीपुळे जिल्हा महामार्ग क्र. ३४									
३०]	७/०	नेवरेफाटा	डांबरी	३.७०	८०४	६१४	६४१	८५	२१४४	-	-	-	-
				तिवराड-वेतोशी-पिरदवणे जिल्हा महामार्ग क्र. ३६									
३१]	६/२००	वेतोशी	खडीचा	३.७०	१४०	८९	५२२	२८	७७९	३३	४०	-	७२
				रत्नागिरी-मिरजोळे-वांद्री जिल्हा महामार्ग क्र. ३७									
३२]	२/०	मिरजोळे	खडीचा व डांबरी	३.७०	९६९	११२९	७३०	१२१	२९४९	२	५५	-	५७
				देवळे-मेघी-देवरुख जिल्हा महामार्ग क्र. ४५									
३३]	१६/०	देवळे	खडीचा व डांबरी	३.७०	२९४	२०४	१३३३	५३	१८८४	८३	१३४	-	२१७
				तुरळ-कडवळ-कळवस्ते जिल्हा महामार्ग क्र. ३८									
३४]	०/५००	तुरळ	डांबरी	३.७०	१३०८	३८५	३०२९	१२२	४८४३	-	१२६	-	१२६
				संगमेश्वर-नायरी जिल्हा महामार्ग क्र. ३९									
३५]	१/२१०	क्रसपा	-	३.७०	९०५	५८२	१८३०	२१९	३५३८	१००	३९२	-	४९२
				चिळूप-धामणंद-चौरवणे जिल्हा महामार्ग क्र. १९									
३६]	२७/०	धामणंद	खडीचा	३.७०	२५३	१३५	६८५	३८	११११	७१	५०	-	१२१

तक्ता क्र. २. ५ [चालू]

१	२	३	४	५	६	७	८	९	१०	११	१२	१३	१४
				रत्नागिरी-भाटये-पावस-पूर्णगड जिल्हा महामार्ग									
३७]	२१/४००	भाटये	डांबरी	३. ७०	१२७३	२२१३	२१६०	४३४	६७३५	१०	२६	६०२	३४५
				भाटये-फणसीप-निरुळ जिल्हा महामार्ग क्र. ५०									
३८]	४/०	लावगपवाडी [फणसीप]	"	३. ७०	१८०	३३४	५८७	६१	११६२	४	३१	-	३५
				व्हेल-रिंगणे-जवळथर जिल्हा महामार्ग क्र. ५२									
३९]	१७/६००	रिंगणे	"	३. ७०	७८	१८४	४२२	२२	७८३	२८	३८	-	६६
				भर-कार्जिडा जिल्हा महामार्ग क्र. ५३									
४०]	२/६००	मुर	"	३. ७०	३२२	१८२	५२६	५५	११६२	३३	१४४	-	१७७
				राजापूर-पन्हाळे-शिवणे-सोलगाव जिल्हा महामार्ग क्र. ५६									
४१]	११/०	शिवणे	"	३. ७०	८६	१०८	२०१	१५	४१०	२३	२०	-	४३
				राजापूर-डोंगर-नामार-सांगवे जिल्हा महामार्ग क्र. ५७									
४२]	११/०	डोंगर	"	३. ७०	४२	१८०	२०१	१०	४३३	१०	-	-	१०
				कोळवे-कोसुंब-फणसवळे जिल्हा महामार्ग क्र. ४०									
४३]	१२/८००	कोसुंब	"	३. ७०	२०८	३४८	२७०	३२	७६५	६४	१५२	-	२१६

तक्ता क्र. २. ५ [चालू]

१	२	३	४	५	६	७	८	९	१०	११	१२	१३	१४
				मुरार-म्हापुंळ-मंडवगड-खेड जिल्हा महामार्ग									
४४]	५०/००	म्हापळ	डांबरी	३.७०	४४५	१२४१	६०५२	७२	४०२४	२०	१५४	१	१७५
				दापोली-खेड जिल्हा महामार्ग									
४५]	८/२०	दापोली	"	३.७०	५२१	१६२७	२४६४	१७१	४२२३	१२	१७४	-	१२०
				नालभेत-बंदर-निओशी-पोमेंडी-वेळंब जिल्हा महामार्ग									
४६]	११/०	वेळंब	"	३.७०	१६	१०७	३१८	७	४४८	४	३	४१	४६
				देवळ-मुरादपूर-मारळ-ओझर-कळकदरा जिल्हा महामार्ग क्र. ४४									
४७]	२/२००	हत्तीप	"	३.७०	४४५	४३०	२५१५	५८	३४४८	४७	१६३	-	२१०
				साखरपा-भीवडे-किरबेट-विशाळगड जिल्हा महामार्ग क्र. ४६									
४८]	०/४६०	कळकदरा	"	३.७०	४३२	२८२	१२८८	२६	२१०५	४०	१३१	-	१७१
				व्हेल-दाबल-मूर-जवळेर जिल्हा महामार्ग क्र. ५२									
४९]	८/०	रिंगणे	"	३.७०	१२८	२०	४२०	३२	७४०	२२	१७६	-	१२८
				साशवे-नीणार-राजपूर जिल्हा महामार्ग क्र. ५७									
५०]	२७/०	फोंडयेतर	"	३.७०	७१	१८०	१७५	२०	४४६	४	१०	-	१४
				उन्हाळे-ससाळे-केळवली-जवळेर जिल्हा महामार्ग क्र. ५८									
५१]	१/०	उन्हाळे	"	३.७०	१०	२५	१३४	६	३४५	-	५	-	५

तयता क्र. १-५ [चावु]

१	२	३	४	५	६	७	८	९	१०	११	१२	१३	१४
				सती-अडरे-अनारी इतर जिल्हा महामार्ग क्र. ४६									
५२]	०/०	सती	खडीचा	३.७०	१७२	१८०	१०२०	२०	१३२२	९	६१	-	७६
				निवळी-तुरबंब-आंबीटगाव इतर जिल्हा महामार्ग क्र. ४९									
५३]	०/०	निवळी	"	३.७०	७३	११७	४३६	३०	६५६	१८	७१	-	८९
				मांडकी-रामपूर-मिरवणे इतर जिल्हा महामार्ग क्र. ५०									
५४]	०/०	रामपूर	"	३.७०	६२	१४४	३०८	१०	५२४	२०	७४	-	९४
				उमरोली-बामणोली-वाधीचरे इतर जिल्हा महामार्ग क्र. ५७									
५५]	०/०	घोणसरे	"	३.७०	५२	२६६	५४१	१२	८१६	१३	५६	-	६७
				दाढीअल्पन-रानवी इतर जिल्हा महामार्ग क्र. ६०									
५६]	१/०	जानवली	"	३.७०	८७	१२६	८६२	२५	११००	५	४	-	९
				वेळणेश्वर-साखरी आंगार इतर जिल्हा महामार्ग क्र. ६२									
५७]	३/०	वेळणेश्वर	"	३.७०	७७	२६७	३७६	२२	७४२	१९	९	८	३६
				खेरभेत-कोकरे-नायरी इतर जिल्हा महामार्ग क्र. ८१									
५८]	१/०	खेरभेत	"	३.७०	६६	१४४	६१८	१९	८४७	११	२५	-	३६
				आरवली-कुंभार खणी इतर जिल्हा महामार्ग क्र. ८६									
५९]	०/४००	आरवली	"	३.७०	४०६	१०८	२६२९	८४	३२२७	१०५	१७०	-	२७५

तक्ता क्र. ९. ५ [चावु]

१	२	३	४	५	६	७	८	९	१०	११	१२	१३	१४
				तूरळ-धामापुर-घुरेवाडी इतर जिल्हा मंडामार्ग क्र. ५									
६८]	२/८	तूरळ	डांबरी	३.७०	८४	८३	२१२	५	४४४	९	१०	—	११
				गणेशखिंड - खरवले - सावडे रोड									
६९]	०/८	गणेशखिंड	"	३.७०	२१२	२१२	११८२	२३	२५२९	११	२३	१	२५
				पालगड-गामीण जोड रस्ता क्र. ३०									
७०]	१/०	पालगड	"	३.७०	२११	७१८	२६२	२२	१३८३	८	१३	—	२१
				अबलोली - काजुली रोड									
७१]	०/२००	अबलोली	"	३.७०	५७	३१	४७०	१४	५८०	१८	१७	४	३९
				तरवळ-गामीण रोड									
७२]	२/३००	आगवे फाटा	"	३.७०	४४	६८	१४३	११	२६५	—	११२८	—	११२८
				देवख - मुरारपूर-कोळवण रोड									
७३]	२/२००	हतीव	"	३.७०	४४५	४३०	२५१५	५८	२४४८	४७	१६३	—	२१०
				आगवे-कुरतडे-चांदेराई रोड									
७४]	०/०	चांदेराई	"	३.७०	१३७	२०६	५२२	३५	१००	१	९६	—	१७

लेखा क्र. ५ [चालु]

१	२	३	४	५	६	७	८	९	१०	११	१२	१३	१४
	०												
७५]	०/२००	लाजा	डांबरी	३. ७०	१८२	१४८	२६१	३६	६२७	११	५६	-	६७
७६]	०/२००	शीळ	"	३. ७०	१८७	४१	६७७	१७	९२२	५९	६१	-	१२०
७७]	८/५००	कोळंबेफाटा	"	३. ७०	८५८	१६३२	१९५७	२२६	४६७३	१३	२७	८	४८
७८]	५/०	साखरतर	"	३. ७०	९९८	१६६२	७८६	२९८	३७४४	३	११४	-	११७
७९]	७/०	आडिपरे	खडीचा	३. ७०	३५४	२४६	२९५	५७	९५५	५	६०	-	६५
८०]	८/०	बाणकोट	डांबरी	३. ७०	३२१	११७	१२१०	८३	१७३१	८	२९	-	३७
८१]	४/०	मोडफावर	"	५. ५०	४७१	८८९	१०२३	८६	२४६९	८	५३	३	६४
	५७/६००	मुडे	"	५. ५०	१६६६	१५३०	१२३६९	३९३	१५९५८	१२४	५८७	-	७११

१९६६

तक्ता क्र. ९. ५ [आर. ५]


१	२	३	४	५	६	७	८	९	१०	११	१२	१३	१४
				जयगड-निवळी राज्य मार्ग क्र. १०६									
१०]	१९/०	धाफे	डांबरी	३.७०	१०९३	११९४	१३९८	१३९	३८२४	-	-	-	-
				संगमेश्वर-देवख-साखरपा राज्य मार्ग क्र. १०७									
११]	१६/०	देवख तिठा	"	३.७०	१०७१	११४०	२९७४	३०४	५४८९	१११	९४६	-	१०३८
				रत्नागिरी-हरचिरी-देवघे राज्य मार्ग क्र. १०८									
१२]	१४/६००	सांदेराई	"	३.७०	४६९	५४९	२३४०	१०१	३४८६	४६	९१	३१	१६८
				पावस-चांदोर-पुनस-देवघे राज्य मार्ग क्र. १०९									
१३]	१८/२००	उपळे	"	३.७०	२६९	३१२	१४१०	५१	२०४२	३	४२	-	४५
				दाभोळ-लांजा-साटवली-राजापूर राज्य मार्ग क्र. ११०									
१४]	१/०	लांजा	"	३.७०	७८६	५८३	१५०२	२३१	३१०२	४१	४१६	-	४५७
				विठापेठ-मलकापूर-अणसुरा-ओपी-साटवली-पावस राज्य मार्ग क्र. १११									
१५]	१६/०	रायमाटप	"	३.७०	२८६	२७०	५१७	४०	१११३	७५	१३१	-	२०६

तक्ता क्र. २. ५ [समाप्त]

१	२	३	४	५	६	७	८	९	१०	११	१२	१३	१४
				पावस-भडे-खानोली रोड।									
१६]	१०/०	जाकादेवी	डांबरी	३. ७०	२२२	१७३	१५९८	३२	२०२५	-	६३	-	६
				मुसाकाजी-राजापूर राज्य मार्ग क्र. ११२									
१७]	२१/०	धारतळे	"	३. ७०	४८७	३६७	१५२५	८८	२४६७	-	-	-	-
				जैतापूर-हातिवळे राज्य मार्ग क्र. ११३									
१८]	३/४८०	जुवाठी	"	३. ७०	९०	२६०	६७४	१२	१०३६	-	-	-	-

आधार :- सार्वजनिक बांधकाम विभाग, मंत्रालय, मुंबई.

सहायक अधिक्षक अभियंता, सार्वजनिक बांधकाम मंडळ, रत्नागिरी.



तक्ता १२.५

पोस्ट, तारधरे व दूरध्वनी सेवा, रेडिओ व दूरदर्शन संवाह्यांची आढेवारी वर्ष १९९५-९५

जिल्हा :- रत्नागिरी.

अ. क्र.	पोस्टांची संख्या	तारधरांची संख्या	पत्रपेठ्यांची संख्या	पोस्टसनांची संख्या		दूरध्वनींची संख्या	पोस्टांची सुविधा असलेल्या गावांची संख्या	शासनाने वाटप केलेल्या दूरदर्शन संचाची संख्या
				नियमित आस्थापने वरील	नियमित आस्थापने व्यतीरिक्त			
१	२	३	४	५[अ]	५[ब]	६	७	८
१.	६३६	१५२	२१५८	१०३	६८२	११८००	६३६	३८

आधार :- १] डाक घर अधिक्षक, रत्नागिरी विभाग, रत्नागिरी.

२] दूर संचार जिल्हा अभियंता, बंडररोड, रत्नागिरी.

३] विभागीय अभियंता, ग्रामीण इक्वनीक्षेपण, मुंबई विभाग, कोकण मजबूत विस्तार इमारत, दुसरा मज्जा, नवी मुंबई.

तक्ता क्र. १०.१

स्थानिक संस्थांचे उत्पन्न व खर्च १९९४-९५

जिल्हा :- रत्नागिरी

[रुपये लाखात]

अ. क्र.	बाब	ग्रामपंचायत	जिल्हा परिषद	नगरपरिषद
१	२	३	४	५
अ]	प्राप्ती			
१.	सुखातीची शिल्लक	१६२	६८७	१९३
२.	अनुदान वर्गणी	३१०	७३९८	१८४
३.	चालू वर्षातील उत्पन्न	१८०	६५५८	९५४
	एकूण प्राप्ती	७३२	१४५६३	१३३१
ब]	खर्च			
१.	चालू वर्षातील खर्च	५३२	१३६५५	१०३१
२.	अखेर शिल्लक	२००	९०८	३००
	एकूण [खर्च अखेरची शिल्लक]	७३२	१४५६३	१३३१

आधार :- ३] जिल्हा परिषद, रत्नागिरी. [ग्रा.प. विभाग आणि वित्त विभाग]

२] जिल्ह्यातील सर्व [चार] नगरपरिषदा.

तक्ता क्र. १०.२.

ग्रामपंचायतीचे उत्पन्न व खर्च [१९९४-९५ या वर्षाकरिता]

जिल्हा :- रत्नागिरी.

[समये हजारत]

अ. क्र.	पंचायत समिती	ग्रामपंचायती व गजु ग्राम-पंचायतीची संख्या	आरंभीची शिल्लक	उत्पन्न							एकूण स्तंभ ५ ते ११	एकूण स्तंभ ४ + १२
				सहाय्यके अनुदाने		अंशदाने	दिणगी	कर	शुल्क	इतर		
				शासकीय	इतर							
१	२	३	४	५	६	७	८	९	१०	११	१२	१३
	जिल्हा बेरीज	८३१	१६१६५	८१२	२६६२९	१००२	२८५	१७७५८	—	१०५६८	५७०५४	७३२१९
१]	रत्नागिरी	९१	२९४०	३९	२४०५	९०७	—	४६७३	—	८४३	८८६७	११८०७
२]	गुडागर	६३	९९३	१५५	११८२	—	—	७८१	—	१५११	३६२९	४६२२
३]	दापोली	१००	२३६७	३७	१४३३	२	१००	२७८०	—	१७७२	६१२४	८४९१
४]	मंडणगड	४९	१०३९	८०	१२०१	८३	६६	५६८	—	६१३	२६११	३६५०
५]	खेड	१११	१८५९	५२	५४९९	३	३८	२२४०	—	१६०३	९४३५	११२९४
६]	चिपळूण	१३०	२९८८	४९	३९११	३	—	२५६२	—	१६३६	८१६१	१११४९
७]	संगेश्वर	१२६	१६७०	८४	५४५१	३	३५	२२०२	—	४८२	७५५७	१०२२७
८]	लांजा	६२	७८४	१३२	३२४२	१	—	८४८	—	९१७	५१४०	५९२४
९]	राजापूर	९९	१५२५	१८४	२३०५	—	४६	११०४	—	८९१	४५३०	६०५५

तक्ता क्र. १०. २ [समाप्त]

खर्च										अखिरची	
	आरोग्य सेवा	सार्वजनिक बांधकाम	सामाजिक आणि नैतिक वृद्धी	प्रशासन	समाज कल्याण	पशुधनाचे संवर्धन	जमीन मालकी व वेश्माल	इतर	एकूण स्तंभ १४ ते २१	शिल्लक	
१	२	१४	१५	१६	१७	१८	१९	२०	२१	२२	
	जिल्हा क्षेत्रीय	८५५५	३१४७६	३२९४	७७३२	१४०७	४२	—	—	५३२०६	२००१३
१]	रत्नागिरी	१८५३	१४७३	७३५	८३२	२५०	२३	—	—	७१७३	४६३४
२]	गुंडागर	५०३	१६२३	२८२	५४५	११२	—	—	—	३०७२	१५५१
३]	दापोली	१०९०	२६०२	५४६	१५३२	२५४	—	—	—	६०२४	२४६७
४]	भंडणगड	५४३	१६००	३२७	३४३	६०	—	—	—	२७७३	८७८
५]	खेड	१४६५	५५५७	८७८	२६२	१९९	—	—	—	९०८१	२२१३
६]	चिपळूण	११०४	४७९०	४८३	१०३७	२३२	२	—	—	७६४८	३५००
७]	संगमेश्वर	१११३	५८२०	४१७	८४८	१३३	७	—	—	८३३९	१८८८
८]	लोजा	२४९	३२१९	१५४	९९७	८४	१०	—	—	४७१३	१२१०
९]	राजापूर	६३५	२७७३	२६५	६२९	८३	—	—	—	४१८३	१६७२

आधार :- उपमुख्य कार्यकारी अधिकारी [ग.पं.], जिल्हा परिषद, रत्नागिरी.

जिल्हा परिषदेचे बाबदार उत्पन्न व खर्च [१९९४-९५ वर्षाकरिता]

जिल्हा :- रत्नागिरी.

[समये इजाजत]

क्र. क्र.	लेखा शीर्ष	प्रत्यक्ष १९९३-९४	सुधारीत १९९४-९५	अंदाजित १९९५-९६
१	२	३	४	५
	जमा			
१.	स्वनिर्मित उत्पन्न			
	[अ] स्थानिक उपकर अनुदान			
	शुल्कासह	२६६७	२७७६	५२४०
	[ब] शिक्षण	१५९	२४	९०
	[क] कृषि	९	५०	१०००
	[ड] इमारत व दळणवळण	१०६२	११५२	१११६
	[इ] इतर	६८२३	५९८४	७८७१
	एकूण स्वनिर्मित उत्पन्न	१०७२०	१००५६	१५३१७
२.	शासकीय अनुदाने			
	[अ] सडेतक अनुदाने	४३६१८६	४९४३९९	४६९११४
	[ब] आस्थापना अनुदान	७०४३७	७५७७९	७९०८१
	[क] योजनांतर्गत योजनांसाठी अनुदान	५७३१९	१११९२४	११०११३
	[ड] इतर	६७७२५	८३७०९	५२६७५
	एकूण शासकीय अनुदाने	६३१६६७	७६५८११	७१०९८३
३.	कर्जे			
	[अ] कर्जे व अग्रिम	३९९२	११३५९	१०८०
	[ब] ठेवी व अग्रिम	२४११८	१९०३६	१८६८२
	[क] वित्त प्रेषण	५४३८१५	५५००००	५५००००
	[ड] इतर	-	-	-
	एकूण कर्जे	५७१९२५	५८०३९५	५६९७६२
	एकूण [१ + २ + ३]	१२१४३१२	१३५६२६२	१२९६०६२
	आरंभीची शिल्लक	६१३२८	७१५८	२१
	एकूण रकम	१२७५६४०	१३६३४२०	१२९६०८३

संख्या ३०३ [समाप्त]

१	२	३	४	५
	खर्च :-			
१]	अ] सामान्य-प्रशासन	६२३२८	६६०७५	६२७३५
	ब] शिक्षण	३४५३३६	३२०१२२	३२३८२६
	ग] वै. कींय	५४६२७	६०५८४	६२५६३
	घ] पशुसंवर्धन	५३३२	६१७१	६१२०
	ङ] भेती	५६७७	५१७५	८१४६
	फ] इमारती व दफ्तारखर्च	७३६४५	२२३२४	५३८५३
	ज] समाजकल्याण	३७५२	४६७५	६४३५
	झ] सिंचन	५०३३	२१०००	१७१६
	ञ] इतर	८५१३२	१२२८३४	११६८४०
	एकूण [अ ते झ]	६४३२३१	७८३०६३	७२६२९४
२]	अ] कर्म व अगिम	१७५७	१२७३२	२५३७
	ब] टैवी व अगिम	२६४५१	१७६६३	१७२३५
	क] वित्त प्रेषण	५४३७५८	५५००००	५५००००
	ख] इतर	-	-	-
	एकूण [अ ते ड]	५७१२६६	५८०३२५	५६२७६२
	एकूण खर्च [१ + २]	१२१४८२७	१३६३३२८	१२२६०५६
	अखेरची शिल्लक	६०७४३	२२	२७
	एकूण एकूण [खर्च-अखेरची शिल्लक]	१२७५६४०	१३६३४२०	१२२६०८३

आधार :- मुख्य लेखा व वित्त अधिकारी, जिल्हा परिषद, रत्नागिरी.

सक्ता क्र. १०. ४

महानगरपालिका/नगरपालिकाचे उत्पन्न व खर्च [१९९४-९५ वर्षाकरिता]

जिल्हा :- रत्नागिरी.

[समये: हजारत]

महानगरपालिका/ नगरपालिकेचे नाव	सुरुवातीची भिल्लक	उ त्प न्न								
		शासकीय अनुदाने व वर्गणी		नगरपालिकेचे कर व दर				नगरपालिकेच्या मालमत्तापासून मिळालेला महसूल	इतर	एकूण [२+३+ ४+५+६+७+८+९+१०]
		शासकीय	इतर	जकात	घरे व जमीन घावरील कर	इतर	एकूण [५ +६+७]			
१	२	३	४	५	६	७	८	९	१०	
सर्व नगरपालिका	१९३११	१८३५७	-	४८७८१	१४४८२	१४५८	६४३२८	५१५६	२५९५६	१३३१०८
१] रत्नागिरी	६५२३	१४१२०	-	२३६४२	६९७४	३०८	३०९२४	३३८७	१४४८८	६६९१२
२] खेड	९११	११२५	-	४३१८	१३३५	२०	५६७३	४५२	२३२०	१०६२१
३] चिमळण	११४७०	२१६३	-	१८०१९	४८८०	११०३	२४००२	१०१९	७४९८	४६१५२
४] राजापूर	४०७	८०९	-	२८०२	९००	२७	३७२९	२२८	१५८०	६८२३

क्र. १०. ४ [समाप्त]

महानगरपालिका/ नगरपालिकेचे नाव	खर्च							अखेरची शिल्लक	
	साजान्ध प्रशासन	कर वसुलीचा खर्च	सार्वजनिक सुरक्षा	सार्वजनिक आरोग्य व सौयी	सार्वजनिक बांधकाम	शिक्षण	इतर		एकूण १२ ते १८
१	१२	१३	१४	१५	१६	१७	१८	१९	२०
सर्व नगरपालिका	५३६९	४८०७	२५८७	३४१२०	१४५५१	११८४९	२२७९१	१०३०७४	३००३४
१] रत्नागिरी	१५९१	१२९८	८१०९	२०३१०	७६४९	११०४९	९३९९	५०१०५	९४०७
२] खेड	७२५	६३६	४१६	३१११	७८२	२८२	३०२५	९०६१	१५६०
३] चिञ्जण	२०५५	१४९५	६५७	९०१०	५५२०	३५५	८२६१	२७४२३	१८७२६
४] राजापूर	९२८	६७८	१४०५	१६८९	५२३	१५६	२१०६	६४८५	३३८

अन्वय :- रत्नागिरी जिल्ह्यातील सर्व [चार] नगरपालिका कार्यालये

विविध विकास शीर्षखाली झालेला योजनांतर्गत खर्च वर्ष १९९४-९५ करिता

जिल्हा :- रत्नागिरी

[संदर्भ लांबात]

अ. क्र.	विकास शीर्ष व उपशीर्ष	जिल्हा पातळीवरील योजनांवर झालेला खर्च			
		जिल्हा वार्षिक योजना [बिगर आदिवासी व आदिवासी क्षेत्राबाहेरील आदिवासी योजना मिळून]	स्टेटपूल [इयर मार्कड् कार्यक्रम]	अनुशेब	एकूण
१	२	३	४	५	६
एक	<u>कृषि व सलग्न सेवा</u>				
	१] पीक संवर्धन	१७.०२	-	-	१७.०२
	२] फलोत्पादन	२७.१५	-	-	२७.१५
	३] मुद्द व जलसंधारण	४.७६	-	१९५.६२	२००.३८
	४] पशुसंवर्धन	११.७६	-	-	११.७६
	५] दुग्ध व्यवसाय विकास	१.५१	-	-	१.५१
	६] मत्स्य व्यवसाय	१३१.६५	-	-	१३१.६५
	७] वने	३.३२	-	-	३.३२
	८] पंपन कोठारे व वखारी	-	-	-	-
	९] सहकार	२.७०	-	-	२.७०
	<u>एकूण कृषि व सलग्न सेवा</u>	<u>१२९.९४</u>	<u>-</u>	<u>१९५.६२</u>	<u>३२५.५६</u>
दोन	<u>ग्रामिण विकास</u>				
	१] स. गा. विकास कार्यक्रम	१०१.०८	-	-	१०१.०८
	२] अवर्षण प्रवण कार्यक्रम	-	-	-	-
	३] जवाहर रोजगार योजना	१३३.८३	-	-	१३३.८३
	४] रोजगार हमी योजना	२३२.९४	३४७.००	-	५८०.९४
	५] जमिन सुधारणा	-	-	-	-
	६] सामुहिक विकास	१७.५२	-	-	१७.५२
	<u>एकूण ग्रामिण विकास</u>	<u>४८५.३७</u>	<u>३४७.००</u>	<u>-</u>	<u>८३२.३७</u>

तक्ता क्र. ११.१ [चालू]

१	२	३	४	५	६
तीन	<u>पाटबंधारे व पुर नियंत्रण</u>				
	१] लघु पाटबंधारे	१५८.२९	-	१७१४.०६	१८७२.३५
	२] जलप्रदाय क्षेत्रविकास कार्यक्रम	-	-	-	-
	३] आयकट विकास	-	-	-	-
	४] पुर नियंत्रण कामे	-	-	-	-
	५] मोठे व मध्यम पाटबंधारे प्रकल्प	-	-	३८४.५७	३८४.५७
	एकूण पाटबंधारे व पुर नियंत्रण	१५८.२९	-	२०९८.६३	२२५६.९२
चार	<u>विद्युत विकास</u>				
	१] विद्युत विकास	३७३.३२	-	-	३७३.३२
	एकूण विद्युत विकास	३७३.३२	-	-	३७३.३२
पाच	<u>उद्योग व खापकाम</u>				
	१] मोठे व मध्यम उद्योग	-	-	-	-
	२] ग्रामिण व लघु उद्योग	३७.०५	-	-	३७.०५
	एकूण उद्योग व खापकाम	३७.०५	-	-	३७.०५
सहा	<u>वाहतूक व दळणवळण</u>				
	१] मोठी व लहान बंदरे	१८.१९	-	-	१८.१९
	२] आंतरदेशीय जलवाहतूक	४.३९	-	-	४.३९
	३] रस्ते विकास	६०९.४६	-	२३६.६२	८४६.०८
	एकूण वाहतूक व दळणवळण	६३२.०४	-	२३६.६२	८६८.६६
सात	<u>सामान्य आर्थिक सेवा</u>				
	१] पर्यटन	-	-	-	-
	एकूण सामान्य आर्थिक सेवा	-	-	-	-

तक्ता क्र. ११.१ [समाप्त]

१	२	३	४	५	६
आव.	सामाजिक व सामुहिक सेवा				
१]	सामान्य शिक्षण	१०२.०६	-	-	१०२.०६
२]	क्रीडा व युवक कल्याण	३.९२	-	-	३.९२
३]	कला व संस्कृती	०.५४	-	-	०.५४
४]	तांत्रिक शिक्षण	३.८८	-	-	३.८८
५]	वैद्यकीय शिक्षण व औषधी द्रव्य	-	-	-	-
६]	आरोग्य सेवा	५१.८०	८.९०	१५९.३८	२२०.०८
७]	ग्रामिण माफी पुरवठा व स्वच्छता	३०२.२३	११४.५६	-	४१६.७९
८]	गृह निर्माण	८.००	-	-	८.००
९]	नगर विकास	५३.००	-	-	५३.००
१०]	माहिती व प्रसिध्दी	-	-	-	-
११]	सागास वर्गियांचे कल्याण	१६.३३	-	-	१६.३३
१२]	कामगार व कामगारकल्याण	१२.१९	-	-	१२.१९
१३]	समाज कल्याण	२.४५	-	-	२.४५
१४]	पोषण	-	-	-	-
	एकूण सामाजिक व सामुहिक सेवा	५५६.४०	१२३.४६	१५९.३८	८३९.२४
नऊ	इतर				
१]	सामाजिक वनीकरण	-	२.०३	-	२.०३
२]	स्थानिक विकास कार्यक्रम	-	२५१.०४	-	२५१.०४
३]	डोंगरी विकास कार्यक्रम	-	१००.६३	-	१००.६३
	एकूण इतर	-	३५३.७०	-	३५३.७०
	एकूण जिल्हा बेरीज एक ते नऊ	२४४२.४१	८४४.१६	२६९०.२५	५९७६.८२

आधार :- जिल्हा नियोजन अधिकारी, रत्नागिरी.

योजनाखालील महत्वाची भौतिक साधने [१९९४-९५ वर्षाकरीता]

म्हणजे :- रत्नागिरी

क्र.	विकासाचे उपशिर्षक	बाब	परिमाण	भौतिक तऱ्हेने नियमित योजना	आर्थिक उचयोपयोजना
१	२	३	४	५	६
१]	पिक संवर्धन	१. एकात्मिक भात विकास कार्यक्रम-भात बियाणे वाटप	द्विंशल	२६	
		२. विशेष अन्नधान्य उत्पादन कार्यक्रम [भात]			
		अ] प्रभाषित बियाणे	-"-	१४२७	
		ब] पॉवर टिलर	संख्या	१०	
		३. मागासवर्गीय आणि सव-बौध्दांना दारिद्र्य रेषेवर आपण्यासाठी विशेष सहाय्य योजना लाभार्थी	संख्या	६१५	
		४. तुषार व ठिबक सिंचन-संच	-"-	१५	
	फलोत्पादन	५. बागायती रोपसंख्याचे बळकटीकरण योजना			
		अ] कलमे / रोपे	संख्या लाखात	५.००	
		६. अल्पभूधारक व सिमांतिक भेतकांच्यांना फलोधान विकासासाठी भांडवली अनुदान	क्षेत्र हेक्टर	११००	
		७. गावठी बोरे, आंबा व काजू झाडांचे सुधारीत जातीत स्मांतर करणे - झाडे	संख्या	३०३०६	
		८. फलोधान रोपसंरक्षण-क्षेत्र	हेक्टर	५८३	
२]	पशुसंवर्धन	९. पशु पधमोपचार केंद्राची स्थापना - केंद्र	संख्या	७	
		१०. तोडांचे व पायांचे रोगावर नियंत्रण ठेवण्यासाठी अर्ध-सहाय्यक लसिकरण-मात्रा	-"-	३१०००	
		११. प्रसिध्दी व सामूहिक प्रचार			
		अ] वासरांचे मेळावे	-"-	२०	
		ब] कार्य माहिमा	-"-	१८५	

तक्ता क्र. ११.२ [चालु]

२	३	४	५	६	
दुग्ध व्यवसाय विकास	१२. दुग्ध उत्पादन/दुग्ध व्यवसाय विकास संस्था/संघ, महासंघ यांना व्यवसाय स्थापण्यासाठी आर्थिक सहाय्य [व्यवस्थापनासाठी अर्थ सहाय्य] अनुदान संस्था	संख्या	८	-	
	१३. त्रिविंशता कार्यक्रम, आदिवासी अनुसूचित जाती/जमाती तसेच दुर्बल घटकातील कुटुंबांना प्रशिक्षण देण्याचा कार्यक्रम प्रशिक्षण लाभार्थी	कुटुंब संख्या	५०	-	
	१४. मुंबईच्या तबेल्यातील एक वर्ष वयाच्या उच्च पैदास क्षमतेच्या करड्याचा पुरवठा/वाठप - पारड्या	संख्या	४३	-	
	१५. भाकड गाभण म्हशीचा पुरवठा	लाभार्थी	२०	-	
	मत्स्य व्यवसाय	१६. मच्छिमारे नौकांचे यांत्रिकीकरण आणि मच्छिमारे नौकांमध्ये सुधारणा-यांत्रिकी नौका	संख्या	२५	-
		१७. मत्स्यव्यवसायोपयोगी आवश्यक सामुग्रीच्या खरेदीसाठी अर्थसहाय्य अ] मासेमारी जाळी ब] बिगर यांत्रिकी नौका	कि. गॅ. संख्या	१७१९ ३३	-
		१८. हायस्पीड डिझेल तेलावरील सूट	कि. लि.	२०१२३	-
		१९. मध्यवर्ती रोपमळ्याची स्थापना-रोप निर्मिती	संख्या लाखांत	२.००	-
	वने	२०. औद्योगिक व व्यापारी उपयोगासाठी लागण्याच्या वन झाडांच्या लागवडीची योजना अ] साग लागवड-पंचमवर्ष ब] बांबू लागवड-द्वितीय व पंचमवर्ष क] सुरु रोपवन	हेक्टर -" -"	५.०० ३६.०० ७.००	-

तक्ता क्र. ११.२ [चालु]

१	२	३	४	५	६
७]	सहकार	२१. लहान शेतकऱ्यांना व्याजाकरिता अर्थ सहाय्य	लाभार्थी संख्या	२६७३	-
		२२. माणसवर्गीय व नवबोधक यंत्रांना व्याजाकरिता अर्थ सहाय्य	—"	६२२	-
		२३. पीक उत्पादन प्रोत्साहन योजना.	—"	५८०७	-
८]	ग्रामीण विकासासाठी विशेष कार्यक्रम	२४. एकात्मिक ग्रामीण विकास व संलग्न कार्यक्रम	कुटुंब संख्या	६३१०	-
		२५. जवाहर रोजगार योजना अ) मनुष्य दिवस	संख्या लाखात	१७.१८	-
		२६. रोजगार हमी योजना अ) मनुष्य दिवस	—"	५.००	-
		२७. सामुहिक विकास कार्यक्रम ग्रामीण सफाई कार्यक्रम अ) शौचालये	संख्या	४८	-
		२८. महिला बाल कल्याण समिती	लाभार्थी संख्या	१६६३	-
९]	पाटबंधारे व पूरनियंत्रण	२९. लघुपाटबंधारे योजना [स्थानिक क्षेत्र] बंधारे	संख्या	५	-
		३०. लघुपाटबंधारे योजना [राज्यक्षेत्र] - कामे	—"	२	-
१०]	विद्युत विकास	३१. सामान्य विकास अ) वाड्या	—"	३७	-
		ब) घरगुती कनेक्शन	—"	५६९४	-
		क) औद्योगिक कनेक्शन	—"	१६५	-
		ड) शेतीपंप	—"	१८९	-
		इ) रस्त्यावरील दिवे	—"	४४३	-
		३२. पध्दती सुधारणा अ) ट्रान्सफॉर्मर			
		१. क्षमता वाढविणे	—"	१६	-
		२. नवीन रोहीत्र बसविणे	—"	४२	-
		ब) एच. टी. लाईन	कि. मी.	२२	-
		क) एल. टी. लाईन	—"	१८	-
		३३. हरिजन वस्त्यांचे विद्युतीकरण अ) हरिजन वस्त्या	संख्या	१	-
		ब) घरगुती कनेक्शन [मोफत]	—"	१५०	-

तकता क्र. ११.२ [चालू]

१	२	३	४	५	६
११]	ग्रामीण व लघु उद्योग	३४. सुशिक्षित बेरोजगारोंसाठी वर्गज जाडका अर्थसहाय्य	लाभार्थी संख्या	७८	-
		३५. जिल्हा उद्योग केंद्र छोट्या उद्योग धारकांकरिता कर्ज योजना.	"		
		३६. उद्योजकता प्रशिक्षण कार्यक्रम	"	१७१	-
		३७. सुशिक्षित बेरोजगारोंसाठी प्रशिक्षण कार्यक्रम	"	८७	-
१२]	मोठी व लहान बंदरे	३८. सागरी धूप प्रतिबंधक कामे	संख्या	१	-
१३]	आंतरराष्ट्रीय जलवहातूक	३९. आंतरदेशिय जलवहातूक अ) जंक्शनट्टी ब) प्रवासी सुखसोयी	" " "	१ ३	- -
१४]	रस्ते विकास	४०. साकव बांधणे - साकव	"	२१	-
		४१. जिल्हा रस्ते [किमान गरजा कार्यक्रम वगळून] [राज्य व स्थानिक क्षेत्र धरून]			
		अ) खडीकरण	कि. मी.	१३. ३२	-
		ब) मो-या	संख्या	१२	-
		क) डांबरीकरण	कि. मी.	३. ००	-
		४२. किमान गरजा कार्यक्रमा- खालील जिल्हा रस्ते [राज्य व स्थानिक क्षेत्र धरून]			
		अ) मातीकाम	कि. मी.	२. ४३	-
		ब) खडीकाम	"	५. २५	-
		क) मो-या	संख्या	१६	-
		४३. हरिजन वस्त्यांना जोडणारे जोड रस्ते [विशेष घटक योजना]			
		अ) मातीकाम/खडीकरण	कि. मी.	३५. ६०	-
		ब) मो-या	संख्या	६३	-
		क) कोंजवे	"	३	-
१५]	सामान्य शिक्षण	४४. प्राथमिक शाळेत बालवाड्या सुरु करणे - बालवाड्या	"	२४०	-
		४५. प्राथमिक शाळेतून पुस्तकपेट्या उघडणे - विद्यार्थी	"	१६७२२	-

तक्ता क्र. ११२ [चालू]

१	२	३	४	५
१५]	सामान्य शिक्षण-पुढे चालू	४६. शैक्षणिकदृष्ट्या मागासलेल्या भागांमधील प्राथमिक शाळांतील अनुसूचित जाती/जमातीच्या विद्यार्थ्यांना विशेष सवलती	लाभार्थी संख्या	२२३१
		४७. दुर्बल घटकातील मुलींना शाळेत नियमित येण्यासाठी उपस्थिती भत्ता	—"	३७४८
		४८. माध्यमिक शाळातून पुस्तकपेढ्या उघडणे	—"	२१३७
		४९. १२ वी पर्यंतच्या मुलींना मोफत शिक्षण	—"	१०००
		५०. प्राथमिक शाळांच्या इमारतीच्या बांधकामासाठी जिल्हा ग्रामीण विकास प्राधीकरणाना अनुदान शाळा-खोल्या	संख्या	४०
		५१. विना अनुदानीत शैक्षणिक संस्थेत शिक्षणा-या आर्थिक दृष्ट्या मागासलेल्या विद्यार्थ्यांना शैक्षणिक सवलती	लाभार्थी संख्या	२१००
१६]	क्रिडा व युवक कल्याण	५२. क्रिडांगणाचा विकास-क्रिडांगण	संख्या	१५
		५३. व्यायामशाळांचा विकास व्यायामशाळा	—"	२
		५४. सामाजिक सेवा शिबीरे भरविणे - शिबीरे	—"	३
		५५. ग्रामीण/नागरी भागातील स्वयंसेवी युवक मंडळाना आर्थिक सहाय्य-युवक मंडळे	—"	३
		५६. गाव तेथे मैदान व व्यायाम शाळा- मैदान शाळा	—"	२
१७]	कला व संस्कृती	५७. सार्वजनिक ग्रंथालयांना सहाय्यक अनुदान-ग्रंथालये	—"	१४

तक्ता क्र. ११.२ [चालु]

१	२	३	४	५
१८]	आरोग्य सेवा	५८. राष्ट्रीय दिवताप निर्मूलन कार्यक्रम - रक्त नमुने	संख्या	२४८६४
		५९. प्राथमिक आरोग्य केंद्रे उपकेंद्रे ग्रामीण रुग्णालये बांधकामाचा अनुभव - अन्वयित्व केंद्रे	"	३
		६०. ग्रामीण रुग्णालयाची स्थापना /दुरुस्ती - इमारत	"	६
		६१. प्राथमिक आरोग्य केंद्राच्या अधिष्ठानात वाढ	"	६७
१९]	ग्रामीण पाणीपुरवठा व स्वच्छता	६२. नव्याने पाणीपुरवठा [खास उपाय] जिल्हापरिषद नव्या पाणीपुरवठा योजना	"	१३
		६३. नव्याने पाणीपुरवठा [खास उपाय] महाराष्ट्र पाणीपुरवठा व जलनिस्तारण मंडळ - नव्या योजना कामे	"	३१
		६४. जी. एस. डी. र. च्या नलिका-विहिरी खणण्याचा कार्यक्रम -विधन विहिरी	"	६०
		६५. ग्रामीण जलनिस्तारण/रस्त्यांकडील गटारे	मिटर	१०७४
		६६. विहिरी बांधणे[साधे उपाय] साध्या विहिरी.	संख्या	२६
२०]	गृहनिर्माण	६७. झोपड्यांवर कोले घालणे झोपड्या	"	२४३
२१]	नगरविकास	६८. नगरपरिषदांना आर्थिक सहाय्य- नगरपरिषद	"	४
२२]	मागास वर्गीयांचे कल्याण	६९. मागासवर्गीय विद्यार्थ्यांना शिक्षण शुल्क व परिक्षा शुल्क देणे	विद्यार्थी संख्या	१६८
		७०. माध्यमिक शाळांमध्ये शिक्षणा-या मागासवर्गीय विद्यार्थ्यांना शिक्षणवृत्ती देणे	"	८०६
		७१. विमुक्ती जातो व भटक्या जमातीसाठी भारतसरकार शिक्षणवृत्ती	लाभार्थी संख्या	७०
		७२. व्यवसायीक शिक्षण घेणा-या विद्यार्थ्यांसाठी असलेल्या वसतीगृहातील मागासवर्गीय विद्यार्थ्यांना निर्वाह भत्ता देणे	"	४७

१	२	३	४	५	६
२२]	सागास वर्गांघे कल्याण-पुढे घालू	७३. सागासवर्गांघेना मंगलोरी व जी. अत्य. श्री. व गवती छप्परे बळगण्यासाठी व्यक्तिगत आर्थिक सहाय्य देणे.	लाभार्थी संख्या	२२	-
		७४. आंतरजातीतील विवाहास प्रोत्साहन - जोडणी.	संख्या	३०	-
		७५. हरीजन वस्त्यांची सुधारणा समाजमंदीरे	"	७	-
		७६. मुलामुलींसाठी शासकीय वसतीगृह उघडणे	"	१	-
२३]	कामगार व कामगार कल्याण	७७. चालू औद्योगिक प्रशिक्षण संस्था मधील उपकरणांची तूट्टी भरून काढणे - संस्था	"	१	-
		७८. जागतिक बँक प्रकल्पांतर्गत महिलांसाठी नवीन औद्योगिक प्रशिक्षण संस्थेची स्थापना	"	१	-
		७९. संजय गांधी स्वावलंबन योजना	लाभार्थी संख्या	११७	-
		८०. कामगार कंत्राट सहकारी संस्थाना अर्थसहाय्य/भागभांडवल संस्था.	संख्या	२	-
२४]	समाजकल्याण	८१. स्त्रीयांसाठी पुरस्कृत योजना आणि निराश्रित स्त्रीयांसाठी विविध व्यवसायातील व्यवसायिक प्रशिक्षण.	लाभार्थी संख्या	४३	-
		८२. महिला मंडळाना सहाय्यक अनुदान स्वयंरोजगारालय योजने खाली व्यक्तिगत अनुदान	संख्या	१७०	-
		८३. ङयत्ता सातवी/आठवी पर्यंतच्या शारीरिक दृष्ट्या अपंग विधाध्यांना राज्य शिषवृत्त्या	लाभार्थी संख्या	२१२	-
		८४. अपंगाना स्वयंरोजगारासाठी वीज भांडवल योजना/अर्थसहाय्य	"	४	-

आधार :- जिल्हा नियोजन अधिकारी, रत्नागिरी.

तक्ता क्र. ११.३

रोजगार हमी योजना [वर्ष १९९४-९५]

जिल्हा :- रत्नागिरी.

[समये हजारात]

अ. क्र.	जिल्हा	कामाचा प्रकार	नियोजित कामाची संख्या	मंजर केलेल्या कामाची संख्या	मुरु केलेल्या कामाची संख्या	पूर्ण केलेल्या कामाची संख्या	अध्याय बंद केलेल्या कामाची संख्या	कामासाठी केलेली तरतुद	कामावर झालेला एकूण खर्च	रोजगार निर्मिती मनुष्य व्षित
१	२	३	४	५	६	७	८	९	१०	११
१]	रत्नागिरी	१. सिंचन कामे	१३३९	७९६	५६१	८३	-	६४५०१	४०५१	८८०००
		२. सार्वजनिक कामे [रस्ते]	१६९	१६९	१००	१९	४३	२७०२९	२५६५५	७८२०००
		३. वृषि	-	-	-	-	-	-	-	-
		४. वनिकरण	१५००.०० [हेक्टर]	१८०.०० [हेक्टर]	१८०.०० [हेक्टर]	१८०.०० [हेक्टर]	-	१५००	-	-
		५. कट्ये बंधारे	४०००	-	-	-	-	६०००	-	-
		६. फलोत्पादन	९०९५.०० [हेक्टर]	१०८५२.७६ [हेक्टर]	६५५५.३८ [हेक्टर]	६५५५.३८ [हेक्टर]	-	५००००	३७८२९	५५६००००
		एकूण	५५०८	२६५	६६१	१०२	४३	१४९०३०	६७५३५	६४३००००

टिप :- रोजगार हमी योजना निगडित फलोत्पादन तसेच वनिकरण कामाबाबत दिलेली माहिती हेक्टर क्षेत्राची आहे. त्यामुळे रकाना ४, ५, ६ व ७ मधील बेरजेत ती समाविष्ट नाही.

आधार :- जिल्हाधिकारी कार्यालय, रोजगार हमी योजना शाखा, रत्नागिरी.

तक्ता क्र. ११.४

रोजगार हमी योजनेखाली घेतलेली कामे त्यावरील रोजगार व खर्च
[१९९३-९५ वर्षाकरीता]

जिल्हा :- रत्नागिरी.

क्र.सं.	महिना	सर्व खर्च [रु. लाखात]		मनुष्य दिवस	रोजगार हमी योजने खालील कामांची संख्या	
		प्रत्यक्ष	संचित			
१	२	३	४	५	६	
१.	एप्रिल	१९९४	०.३२	-	१००००	७८
२.	मे	१९९४	२१.८०	२२.१२	३५९०००	७१
३.	जून	१९९४	४१.९६	६४.०८	११३०००	५५
४.	जुलै	१९९४	४८.२२	११२.३७	७७०००	२८
५.	ऑगस्ट	१९९४	७७.४६	१८९.८३	१७९०००	१२
६.	सप्टेंबर	१९९४	९९.५४	२८९.३७	४८२०००	१९
७.	ऑक्टोबर	१९९४	५.८१	२९५.१८	४७१०००	२३
८.	नोव्हेंबर	१९९४	२८.९२	३२४.१०	६१८०००	४८
९.	डिसेंबर	१९९४	३१.०१	३५५.११	७५००००	६३
१०.	जानेवारी	१९९५	५१.८५	४०६.९६	८०१०००	८५
११.	फेब्रुवारी	१९९५	९७.६५	५०४.६१	१०१५०००	८५
१२.	मार्च	१९९५	१७०.७४	६७५.३५	१५५५००	८५

आधार :- जिल्हाधिकारी कार्यालय, रोजगार हमी योजना शाखा,
रत्नागिरी.

पिण्याच्या पाण्याच्या सोई व टंचाईसंबंधी केलेल्या उपाययोजना वर्ष १९९४-९५

जिल्हा :- रत्नागिरी

अ. क्र.	त.ह.सि.ल.	एकूण गावांची संख्या [१९९१ च्या गणने नुसार]	गावाखालील वाड्या व वस्त्या	वाराही महिने पुरेसे पाणी उपलब्ध असलेल्या गावांची संख्या	त्याखालील वाड्या/ वस्त्यांची संख्या
१	२	३	४	५	६
१]	रत्नागिरी	१९९	९९०	९०	६२५
२]	गुहागर	१२२	६८४	६०	४२४
३]	दापोली	१७५	९५३	४७	५६४
४]	मंडणगड	१०९	३३७	६५	२४५
५]	खेड	२१५	१०२०	१०८	६४३
६]	चिञ्जन	१६४	१२०२	६७	८०३
७]	संगमेश्वर	१९४	१२६३	५२	६५३
८]	लांजा	१२३	६५०	४२	४४५
९]	राजापूर	२१८	९९४	६३	५१०
	जिल्हा एकूण	१५१९	८०९३	५९४	४८११

तक्ता क्र. ११.५ [समाप्त]

अ. क्र.	त ह सिल	पिण्यांच्या पाण्याची टंचाई असलेली गावे व त्यासाठी केलेल्या उपाययोजना								
		टँकरने पुरवठा होणा-या			बैलगाडीने पुरवठा होणा-या			इतर साधनांनी पुरवठा होणा-या		
		गावांची संख्या	गावातील वाड्या/ वस्त्यांची संख्या	टँकरची संख्या	गावांची संख्या	गावातील वाड्या/ वस्त्यांची संख्या	बैलगाड्यांची संख्या	गावांची संख्या	गावातील वाड्या/ वस्त्यांची संख्या	साधने
१	२	३	४	५	६	७	८	९	१०	
१]	रत्नागिरी	१०	१८	३	-	-	-	-	-	-
२]	गुहागर	९	१३	३	-	-	-	-	-	-
३]	दापवेली	१६	३५	४	-	-	-	-	-	-
४]	मंडभगड	१३	२७	२	-	-	-	-	-	-
५]	खेड	५२	१५०	१५	-	-	-	-	-	-
६]	चिपळूण	४८	१२३	१५	-	-	-	-	-	-
७]	संगमेश्वर	३१	६७	९	-	-	-	-	-	-
८]	लांजा	२२	३१	४	-	-	-	-	-	-
९]	राजापूर	२४	४२	८	-	-	-	-	-	-
	जिल्हा एकूण	२३२	५०६	६३	-	-	-	-	-	-

आधार :- कार्यकारी अभियंता, लघु पाटबंधारे विभाग, जिल्हा परिषद, रत्नागिरी.

तक्ता क्र. ११.६

अधिक उत्पादन देणा-या संकरीत व सुधारीत पिकांच्या जातींखालील सर्वसाधारण क्षेत्र

जिल्हा :- रत्नागिरी.

वर्ष :- १९९४-९५

अ. क्र.	तालुका/जिल्हा	अधिक उत्पादन देणारी पिके		संकरीत पिके		सुधारीत पिके	
		पिकांचे नांव	क्षेत्र [हेक्टर]	पिकांचे नांव	क्षेत्र [हेक्टर]	पिकांचे नांव	क्षेत्र [हेक्टर]
१	२	३	४	५	६	७	८
१.	जिल्हा बेरीज	भात	७१६२४	मका [धा-यासाठी]	५४	भात	९१४०
		हरभरा	७७			नागली	२५३३८
						तूर	७३०
						सुग	२३६
						उडीद	१४१२
						सुईसुग	७६०
						कुळीथ	१२०८
						चवळी	५४९
						वाल	११००
						सूर्यफूल	-
						भीहरी	८०

आधार :- कृषि विकास अधिकारी, जिल्हा परिषद, रत्नागिरी.

तक्ता क्र. ११. ७

जिल्ह्यातील रासायनिक खतांचे वाटप

जिल्हा :- राज्यागिरी

वर्ष :- १९९४-९५

अ. क्र.	जिल्हा संघ	रासायनिक खतांचे वाटप [से. टनांत]			बेरा
		नियंत्रित संस्थाकडून	खाजगी संस्थाकडून	एकूण	
१	२	३	४	५	६
१.	एकूण	८५५६	५२८९	१५८४५	-

- १२४ -

आधार :- कृषि विकास अधिकारी, जिल्हा परिषद, राज्यागिरी.

तक्ता क्र. ११.८

जिल्ह्यातील साखर कारखाने

जिल्हा :- रत्नागिरी.

वर्ष :- १९९४-९५

अ. क्र.	जिल्हा/तहसिल	साखर कारखान्याचे नाव	सहकारी/खाजगी	गळीत क्षमता मे. टन प्रतिदिन	प्रत्यक्ष झालेले गाळ्य [मे. टन]	साखरचे उत्पादन [मे. टन]
१	२	३	४	५	६	७
	जिल्हा बेरीज					
१]	रत्नागिरी					
२]	गुहागर					
३]	दापोली					
४]	मंडणगड					
५]	खेड					
६]	चिपळूण					
७]	संगमेश्वर					
८]	लांजा					
९]	राजापूर					

टिप :- रत्नागिरी जिल्ह्यात फक्त चिपळूण तालुक्यात पंजुराम सहकारी साखर कारखाना असून तो बंद असल्याने माहिती निरंक आहे.

आधार :- जिल्हा उपनिबंधक, सहकारी संस्था, रत्नागिरी.

तक्ता क्र. ११. २

दुग्ध संस्थाची संख्या

जिल्हा :- रत्नागिरी.

वर्ष १९९४-९५

अ. क्र.	तालुका	दुग्ध संस्थाची संख्या	एकूण सभासदांची संख्या	गोळा केलेले दुग्ध		शीत गुहांची संख्या	शीत गुहांची क्षमता ००० लिटर
				एकूण दुग्ध ००० लिटर	प्रतिदिन सरासरी लिटर		
१	२	३	४	५	६	७	८
दुग्ध संघ				निरंक			
	दुग्ध संस्था						
१.	रत्नागिरी	१	१५०	-	-	१	२०
२.	गुहागर	-	-	-	-	-	-
३.	दापोली	४	३३४	६०	१६४	-	-
४.	भंडणगंड	४	२६७	-	-	-	-
५.	खेड	३४	४३३०	३८८	१०६३	-	-
६.	चिखळण	३४	४७५४	८३७	२२९३	१	४०
७.	संगमेश्वर	३०	५३८१	८६१	२३५९	१	५
८.	लाजा	१८	२९९८	३३८	९२६	१	५
९.	राजापूर	१५	३०१३	४६	१२६	-	-
	एकूण	१४०	२१२२७	२५३०	६९३१	४	७०

आधार :- जिल्हा दुग्धशाळा विकास अधिकारी, रत्नागिरी.

तक्ता क्र. ११-१०

अवर्षण प्रवण कार्यक्रमांची प्रगती दर्शविणारा तक्ता [वर्ष १९९४-९५]

जिल्ह्यातील या कार्यक्रमांतर्गत [१] केंद्रीय पुरस्कृत
निवडलेल्या तालुक्यांची संख्या [२] राज्य पुरस्कृत
[३] एकूण

जिल्हा :- रत्नागिरी.

अ. क्र.	विकास शिर्ष	उपलब्ध झालेली आर्थिक स्तरतुद	झालेला खर्च [रु. लाखात]	खर्चाची टक्केवारी	भौतिक बाब	साध्याचा परिमाण	लक्ष	साध्य	साध्याची टक्केवारी
१	२	३	४	५	६	७	८	९	१०

अवर्षण प्रवण कार्यक्रम रत्नागिरी जिल्ह्यात राबविण्यात आला
नेसल्यामुळे तक्त्यातील माहिती "निरंक" आहे.

आधार :- प्रकल्प संचालक, जिल्हा ग्रामीण विकास संस्था, रत्नागिरी.

एकात्मिक आदिवासी विकास कार्यक्रमांची प्रगती, त्यावरील तरतूद व खर्च १९९४-९५

कार्यक्रमाखाली असणा-या १] तालुक्याची संख्या २] गावांची संख्या
३] एकूण लोकसंख्या [१९९१ च्या जनगणनेनुसार]
४] अनुसूचित जमातींची लोकसंख्या [१९९१ जनगणनेप्रमाणे]

जिल्हा :- रत्नागिरी.

अ. क्र. विकास शिर्ष

१९९४ - ९५

खर्चाची तरतूदीशी
टक्केवारी

१ २ ३ ४ ५

- अ] १] कृषि व संलग्न सेवा
२] ग्रामीण विकास
३] पाटबंधारे व पूरनियंत्रण
४] विद्युत विकास
५] उद्योग व सामकामे
६] वाहतूक व दळण वळण
७] शिक्षण, क्रीडा, कला व संस्कृती
१०] आरोग्य सेवा
११] पाणी पुरवठा, गुहा निर्माण व नगर विकास
१२] माहिती व प्रतियुद्धी
१३] आगासवर्ग कल्याण
१४] कामगार व कामगार कल्याण
१५] समाजकल्याण व पोषण

रत्नागिरी जिल्हा हा आदिवासी उपयोजना
क्षेत्रांमध्ये येत नाही त्यामुळे माहिती
"निरंक" आहे.

ए. क्र.

ब] माहा लोकांसाठी तरतूद

क] नमुना

आयुक्त :- प्रकल्प अधिकारी, एकात्मिक आदिवासी विकास प्रकल्प वेप, जिल्हा-रायगड.

तक्ता क्र. ११, १२

वीस कलमी कार्यक्रम १९९४-९५

कलमी क्र.	बाब	परिमाण	उद्दीष्ट	साध्य
१	२	३	४	५
१. अ]	स्वात्मिक ग्रामिण विकास कार्यक्रम			
	१] एकूण लाभार्थी	कुटुंब संख्या	६२२६	६३१०
	ब] जवाहर रोजगार योजना	मनुष्यद्विस [संख्या लाखात]	१३.९४	१५.१८
	क] लघु उद्योग स्थापन करणे			
	१] जिल्हा उद्योग केंद्र	संख्या	२४०	२१०
	२] खादी सामोयोग मंडळ	संख्या	२९०	४५०
५. अ]	पिण्यासाठी स्वच्छ पाणी	खेड्यांची संख्या	१७७	८७
ब]	लोकसंख्या	संख्या	उपलब्ध नाही	उपलब्ध नाही
८.	सवासाठी आरोग्य			
ड]	मुलांची रोग प्रतिबंधक लस टोचणे	संख्या [पोलीओ डोस]	४०१००	३८७४०
९.	दोन मुले हे परिमाण			
अ]	कुटुंब नियोजन शस्त्रक्रिया	संख्या	१०५००	१०५८०
ब]	सममूल्य शस्त्रक्रिया	संख्या	१६६०६	१६०२३
	१] गर्भाशय वलये बसविणे	संख्या	१०२५०	९४४३
	२] कोणते सोड्या घेणा-या व्यक्ती	संख्या	९३००	८२९३
	३] निरोध वापरणा-या व्यक्ती	संख्या	२२८४०	२४७५४

१९९४

तक्रा क्र. ११. १२ [समाप्त]

	२	३	४	५
११.	<u>अनु. जाती/जमातीना न्याय</u>			
अ]	अनु. जातीच्या कुटुंबाना सहाय्य	कुटुंब संख्या	२७५१	२८३५
ब]	अनु. जमातीच्या कुटुंबाना सहाय्य	कुटुंब संख्या	१५	१७७
१४.	<u>सर्वसामान्यांसाठी गृहनिर्माण</u>			
क]	हंदीरा-आवास योजना	संख्या	६३	७०
ड]	कमी उत्पन्न गटासाठी घर बांधणी	संख्या	-	-
१६.	<u>वनीकरणासाठी नविन धोरण</u>			
अ]	झाडे लावणे - सामाजिक वनीकरण	संख्या लाखात	३६.००	४८.१४
ब]	झाडे लावणे - सर्वसाधारण वनीकरण क्षेत्र	संख्या लाखात	-	०.१८
१८.	<u>गावठांचे डिटोरस</u>			
	रास्त भावाची दुकाने उघडणे	संख्या	१	१
१९.	<u>खेड्यांसाठी उर्जा</u>			
ब]	पंप संचाचे विद्युतीकरण	पंप सेट संख्या	२५०	२५०
क]	सुधारीत चुली	संख्या	२५००	२५००
ड]	बायोगास संच बसविणे	संख्या	४००	४०३

आधार :- जिल्हा नियोजन अधिकारी, रत्नागिरी.

तक्ता क्र. ११-१३

विशेष घटक योजना

जिल्हा :- रत्नागिरी.

वर्ष :- १९९४-९५

क्र. सं.	मुख्य विकास शीर्ष	उपलब्ध झालेली आर्थिक तरतूद [रु. लाखात]	झालेला खर्च [रु. लाखात]	उरचिली टक्केवारी
१	२	३	४	५
१.	कृषि व संलग्न सेवा	४९.३४	१३.७७	२७.९०
२.	ग्रामीण विकाससाठी विशेष कार्यक्रम	१७३.८३	५३.४८	३०.७६
३.	पाठबंधारे व पूर नियंत्रण	-	-	-
४.	विद्युत विकासात	४.७०	२.२७	४९.२९
५.	उद्योग व खाणकाम	२.१२	०.७५	३५.३७
६.	वाहतूक व दुरुपवळण	९६.५३	२४.२४	२५.१९
७.	सामाजिक व सामुदायिक सेवा	१५.३३	७.४९	४८.८५
८.	आरोग्य	-	-	-
९.	गृहनिर्माण	-	-	-
१०.	पौष्ठी पुरवठा	९९.३६	७६.५७	७७.०६
११.	सागासवर्गीयांसाठी कल्याणकारी योजना	१२.४७	१३.००	१०४.२५
ए कू य		४५३.६८	१९१.५७	४२.२२

आधार :- जिल्हा सार्वजनिक काम अधिकारी, रत्नागिरी.

तक्ता क्र. ११.१४

जिल्हयाचा स्थानिक विकास कार्यक्रम - संदर्भ वर्ष १९९४-९५

जिल्हा :- रत्नागिरी.

[समये हजारत]

अ. क्र.	विधान सभा मतदार संघाचे नांव	मतादार संघाला मंजूर तरतूद	मंजूर कामांची संख्या			मंजूर कामांची अंदाजित किंमत	संदर्भ वर्षात झालेला एकूण खर्च
			जुनी [अपूर्ण] कामे	संदर्भ वर्षातील नवीन कामे	एकूण		
१	२	३	४	५	६	७	८
१.	रत्नागिरी	३८६१	५२	३८	९०	५२१८	३४३५
२.	गुडागर	३३७९	५५	३१	८६	३३७८	२२६१
३.	दापोली	३८१८	६७	३१	९८	४०८३	३४३३
४.	खेड	३९६५	५५	२७	८२	३६५२	३९४५
५.	चिपळूण	३९२५	५५	२०	७५	२६२६	३७५३
६.	संगमेश्वर	३९५७	५७	३७	९४	४१४८	४६९८
७.	राजापूर	३८६४	५३	२८	८१	४५१२	३१५५
८.	श्री क्षेत्र गणपतीपुळे आराखडा	१२३१	५	७	१२	१८०२	१४२४
एकूण		२८०००	२२१	२१९	६१८	२९४१९	२७१०४

आधार :- जिल्हा नियोजन व विकास परिषद, रत्नागिरी.

तकता क्र. १२-१

निवडक शेती मालाच्या सरासरी घाउक किंमती [१९९४-९५ या वर्षाकरिता]

जिल्हा :- रत्नागिरी

[सुल्य प्रति दिवटल सध्यामध्ये]

मालाचे वर्णन	प्रकार	एप्रिल मे १९९४ १९९४	जून १९९४	जुलै १९९४	ऑगस्ट १९९४	सप्टेंबर १९९४	ऑक्टोबर १९९४	नोव्हेंबर १९९४	डिसेंबर १९९४	जानेवारी १९९५	फेब्रुवारी १९९५	मार्च १९९५	वर्षाची सरासरी [१९९४-९५]	मागील वर्षाची सरासरी [१९९३-९४]
१	२	३	४	५	६	७	८	९	१०	११	१२	१३	१४	१५
रत्नागिरी जिल्ह्यात नियंत्रित बाजारपेठ आहे, परंतु ती कार्यरत नाही. त्यामुळे या तकत्यातील माहिती निरंक आहे.														

आधार :- जिल्हा उपनिबंधक सहकारी संस्था, रत्नागिरी.

सप्टेंबर १९९३

जिल्हा मुख्यालयाच्या ठिकाणचे महत्त्वाच्या वस्तुच्या सरासरी किरकोळ किंमती [सन १९९४]

जिल्हा :- रत्नागिरी

अ. क्र.	मालाची गुणवत्ता व प्रकार या विषयी थोडक्यात विवरण	परिमाण	मासिक सरासरी किरकोळ किंमती [सन १९९४]												वर्षाची सरासरी	मागील वर्षाची सरासरी [१९९३]
			जानेवारी	फेब्रुवारी	मार्च	एप्रिल	मे	जून	जुलै	ऑगस्ट	सप्टेंबर	ऑक्टोबर	नोव्हेंबर	डिसेंबर		
१	२	३	४	५	६	७	८	९	१०	११	१२	१३	१४	१५	१६	१७
	धान्ये															
१]	तांदूळ [उत्तम]	किलो	१२.००	११.५०	११.५०	११.५०	११.५०	१२.५०	१३.५०	१३.५०	१३.८०	१५.००	१५.००	१५.००	१३.०२	१०.६८
२]	तांदूळ [मध्यम]	"	२.५०	२.५०	२.५०	२.५०	२.५०	२.५०	२.५०	२.५०	१०.५०	१०.५०	१०.५०	१०.५०	९.८३	८.८१
३]	तांदूळ [हलका]	"	७.५०	७.५०	७.६३	८.००	८.००	८.००	७.७०	७.५०	७.५०	७.५०	उ.ना.	उ.ना.	७.६८	७.१३
४]	गहू [मध्यम]	"	७.८०	७.२५	७.५०	७.५०	७.५०	७.५०	७.५०	७.७५	८.२०	८.२०	८.२०	८.२०	७.७५	७.१२
५]	गहू [उत्तम]	"	८.५०	८.५०	८.४१	८.५०	८.५०	८.५०	८.२०	९.००	९.००	९.००	९.००	९.००	८.५५	८.३८
६]	ज्वारी देशी	"	६.४०	६.४०	६.४०	६.७६	७.००	७.१०	७.२०	७.२०	७.२०	७.२५	७.५०	७.२३	६.९७	७.०९
७]	ज्वारी संकरित	"	५.००	५.००	५.००	५.००	५.००	५.००	५.००	५.००	५.००	५.००	५.००	५.००	५.००	५.१३
८]	बाजरी [मध्यम]	"	६.१२	६.२०	६.०५	६.००	६.००	६.००	६.००	६.००	६.००	६.००	६.००	६.००	६.०३	५.३०
	डाळी															
९]	हरभरा [चपा अखंड]	"	२४.००	२३.२५	२१.२५	१८.२०	१७.५०	१७.३८	१७.००	१८.५०	२२.००	२२.५०	२४.१३	२२.००	२०.५८	१६.२९
१०]	चपाडाळ [मध्यम]	"	२५.००	२५.००	२२.००	१७.२०	१८.५०	१८.७५	१८.८०	१९.७५	२०.२०	२४.५०	२४.५०	२२.००	२१.९५	१७.१४
११]	तुरडाळ [मध्यम]	"	२१.००	२१.००	२०.००	१९.६०	१९.००	१९.७५	२०.८०	२१.००	२२.००	२२.००	२२.००	२१.००	२०.७६	२०.९९
१२]	उडीवडाळ [मध्यम]	"	१४.००	१४.२५	१५.००	२०.८०	२२.००	२२.००	२२.००	२२.००	२२.३०	२६.८८	२७.००	३१.००	२१.६०	१३.५७
१३]	मुगाडाळ [मध्यम]	"	१८.००	१८.००	१८.५०	२०.५०	२०.८२	२०.७५	२०.५०	१९.२५	१८.४०	२२.७५	२४.००	२२.७५	२०.३५	१७.९८
१४]	मसूरडाळ [मध्यम]	"	१३.५०	१४.५०	१४.१३	१४.७०	१५.८२	१५.७५	१५.५०	१६.५०	१७.५०	१७.५०	१७.६३	१७.७५	१५.८९	१२.७१

तक्ता क्र. १२.२ [चालू]

१	२	३	४	५	६	७	८	९	१०	११	१२	१३	१४	१५	१६	१७
	साखर व गुळ															
१५]	साखर [खुला बाजार]	किलो	१३.३५	१३.३०	१३.५०	१३.८४	१४.२०	१४.७८	१४.४२	१३.७०	११.३२	१३.२३	१२.००	१२.६६	१३.३५	११.१४
१६]	गुळ [कोल्हापुर मध्यम]	"	१४.००	१३.००	१३.००	१४.२०	१५.००	१५.७५	१६.५०	१६.२५	१४.८०	१४.२५	१५.००	१५.००	१४.७३	१२.८८
	तेल व खनिजे															
१७]	भड्ढगाचे तेल [गोंडतेल] मुंबई	"	३७.५०	३८.००	३२.००	४२.४०	४३.००	४२.५०	४६.५०	४८.००	४८.००	४४.५०	४४.८८	४४.१२	४३.२०	३८.३०
१८]	पामतेल [रास्त दराचे दुकान]	"	उ. ना.	उ. ना.	उ. ना.	उ. ना.	उ. ना.	उ. ना.	उ. ना.	उ. ना.	उ. ना.	उ. ना.	उ. ना.	उ. ना.	उ. ना.	उ. ना.
१९]	वनस्पती तेल [डालडा] [सुटे]	"	४०.००	४०.००	४०.००	४०.८७	४१.००	४२.५०	४४.००	४४.००	४४.००	४४.००	४०.००	४५.००	४२.११	३८.८५
२०]	दूध [शुद्ध] म्हशीचे	लिटर	१३.००	१३.००	१३.००	१३.००	१३.००	१३.००	१३.००	१३.००	१३.००	१३.००	१३.००	१३.००	१३.००	१३.००
	मांस व मासे															
२१]	मांस बक-याचे [ताजे]	किलो	६०.००	६०.००	६४.००	६४.००	६४.००	६४.००	६४.००	६४.००	६४.००	७०.००	७०.००	७०.००	६४.८३	५३.२७
२२]	मासे [ताजे] सुरमई	"	२५.००	२५.००	२५.००	२५.००	२६.२५	३०.००	३०.००	३०.००	२७.००	२५.००	२५.००	२५.००	२६.५२	२६.९८
२३]	अंडी [कोंबडीची] सुधारीत]	डझन	१५.४५	१४.५५	१२.७५	११.२८	१२.००	१४.५५	१५.८५	१२.६०	१३.५६	१४.१०	१२.२०	१६.८०	१३.८०	१२.७३

तक्ता क्र. १२.२ [चालु]

१	२	३	४	५	६	७	८	९	१०	११	१२	१३	१४	१५	१६	१७
मसाल्याचे पदार्थ																
२४]	मीठ पांढरे	किलो	१.५०	१.५०	१.५०	१.५०	१.५०	१.५०	१.५०	१.५०	१.५०	१.५०	१.५०	१.५०	१.५०	१.५०
२५]	डब्द सांगली	"	३५.००	३१.५०	२८.००	२८.००	२८.००	२८.००	२८.००	२८.००	२८.००	२८.००	२८.००	२८.००	२८.८७	३६.४२
२६]	सुक्या मीरच्या संकेतवरी	"	६०.००	६०.००	६०.००	५८.००	५५.००	५५.००	५५.००	५५.००	५५.००	५५.००	५५.००	५५.००	५६.५०	५८.९५
भाजीपाला																
२७]	बटटे जालंदर	"	६.५०	५.५०	५.००	५.००	४.७५	५.२५	६.००	६.००	६.००	६.२५	६.००	६.७५	५.७५	५.६८
२८]	कांदे ताल	"	१०.००	६.००	४.२५	३.४०	२.८८	३.५०	४.००	४.७५	६.००	६.२५	६.००	५.२५	५.१९	५.५७
२९]	केळी जळगाव पेये	डझन	८.००	८.००	८.००	८.८०	८.२५	८.५०	१०.००	१०.००	९.२०	९.५०	९.००	९.६०	८.९०	८.६५
३०]	घंहापत्ती सीटीसी	किलो	८५.००	८५.००	८५.००	८५.००	८५.००	८५.००	८६.००	९०.००	९०.००	९०.००	९०.००	८६.२५	८६.२५	८३.६५
३१]	काफी पुड साधी	१०० ग्रॅम	६.००	७.५०	७.५०	७.५०	७.५०	७.५०	७.५०	९.७५	१२.००	१२.००	१२.००	१५.००	९.३१	६.००
जळप, वीज व दिवाबत्ती																
३२]	राकिल इस्पसओ	लिटर	३.०५	३.०५	३.०५	३.०५	३.०५	३.०५	३.०५	३.०५	३.१४	३.२०	३.२०	३.२०	३.०९	२.९७
३३]	कोळसा स्थानिक	४० किलो	२४०.००	२४०.००	२४०.००	२४०.००	२४०.००	२४०.००	२४०.००	२४०.००	२४०.००	२४०.००	२४०.००	२४०.००	२४०.००	२४०.००
३४]	काडीपेटी [चावी]	५० नग	०.३०	०.३०	०.३०	०.३०	०.३०	०.३०	०.३०	०.३०	०.३०	०.३०	०.३२	०.४०	०.३१	०.३०
३५]	लाकुड जंगली	४० किलो	४८.००	४८.००	४८.००	४८.००	४८.००	४९.००	५०.००	५०.००	५०.००	५०.००	५०.००	५०.००	४९.०८	४७.००

लक्षा क्र. १२.२ [समाप्त]

१	२	३	४	५	६	७	८	९	१०	११	१२	१३	१४	१५	१६	१७
	कपडे															
२६]	साडी [धु. धमी.] टाटा मील एकेरी		६५.००	७५.००	८५.००	८५.००	८५.००	८५.००	८५.००	८५.००	८५.००	८५.००	८५.००	८५.००	८२.५०	६४.५८
२७]	कोटाचे कापड टैरीकोट मिटर		८४.००	९२.००	१००.००	१००.००	१००.००	१००.००	१०५.००	११०.००	११०.००	११०.००	११०.००	११०.००	१०२.५८	८०.८२
२८]	पोलक्याचे कापड २x२	"-	४७.५०	५३.७५	६०.००	६०.००	६०.००	६०.००	६०.००	६०.००	६०.००	६०.००	६०.००	६०.००	५८.४३	४५.८५
२९]	सद-याचे कापड टैरीकोट	"-	३७.५०	४१.२५	४५.००	४५.००	४५.००	४५.००	४५.००	४५.००	४५.००	४५.००	४५.००	४५.००	४४.०६	३७.५२
	भांडी															
४०]	पितळेची	कि.गुं	१५०.००	१५०.००	१५०.००	१५०.००	१५०.००	१५०.००	१५०.००	१५०.००	१५१.००	१६०.००	१६०.००	१६०.००	१५२.५८	१४७.८१
	वापरातील संकीर्ण वस्तु															
४१]	धुण्याचा साबण ५०१	१ बॉर	१०.६०	१०.६०	१०.६०	१०.६०	१०.००	१०.६०	१०.६०	१०.६०	१०.६०	१०.७३	११.१०	११.१०	१०.६२	१०.२३
४२]	अणाचा साबण लक्स	१ वडी	५.७५	५.७५	६.००	६.००	६.००	६.००	६.००	६.००	६.००	६.००	६.००	६.००	५.६५	५.६३
४३]	विड्याची पाने मध्यम	१००नग	५.००	५.००	६.२५	५.००	५.००	६.००	६.००	६.००	६.००	५.५०	५.००	५.००	५.४७	५.२१
४४]	सुमारी भरडा	कि.गुं	१००.००	१००.००	१००.००	१००.००	१००.००	१००.००	१००.००	१००.००	१००.००	१०२.५०	११०.००	११०.००	१०१.८५	१०८.३२
४५]	तंबाखु जडा [साधा]	"-	२०.००	२०.००	२२.५०	२५.००	२५.००	२५.००	२५.००	२५.००	२५.००	२५.७५	२८.००	२९.५०	२४.६४	२०.००
४६]	सिगारेट पनामा	१०नग	४.७५	४.७५	४.७५	४.७५	४.७५	४.७५	४.७५	४.७५	४.७५	४.८२	५.००	५.००	४.७९	४.७०
४७]	वीडी शिवाजी छाप	२५नग	२.००	२.००	२.००	२.००	२.००	२.२५	२.२५	२.२५	२.२५	२.२५	२.२५	२.२५	२.१४	२.००
४८]	केश तेल टाटा	१बाटली	१३.५०	१३.५०	१३.२५	१४.१०	१४.१०	१४.१०	१४.१०	१४.१०	१४.१०	१४.१०	१४.१०	१४.१०	१३.९८	१३.४४

आधार :- जिल्हा सांख्यिकी कार्यालय, रत्नागिरी.

पृष्ठ सं. १२३

मुंबई केंद्रीतील कामगारांचे ग्राहक किंमतीचे निर्देशांक [वर्ष १९९४-९५]

जिल्हा :- रत्नागिरी

[पायाभूत वर्ष १९८२]

अ. क्र.	महिना	वर्ष	अन्न	पान, सुपारी तंबाखू इ.	इंधन व द्विवाबत्ती	घर भाडे	कम्पड बिछाना व पादत्राणे	संकीर्ण	सर्वसाधारण निर्देशांक
१	२	३	४	५	६	७	८	९	१०
१]	एप्रिल	१९९४	३२६	४०९	१७८	२२३	२२४	२८१	३२९
२]	मे	१९९४	३३४	४११	१७८	२२३	२३२	२८९	३०६
३]	जून	१९९४	३३८	४१७	१७८	२२३	२३४	२९५	३०९
४]	जुलै	१९९४	३४०	४२०	१७९	२३२	२३५	२९९	३१२
५]	ऑगस्ट	१९९४	३४१	४२१	१८३	२३२	२४१	३०१	३१४
६]	सप्टेंबर	१९९४	३४५	४२१	१८४	२३२	२४१	३०२	३१७
७]	ऑक्टोबर	१९९४	३४२	४३४	१८४	२३२	२३७	३०१	३१५
८]	नोव्हेंबर	१९९४	३४३	४२७	१८४	२३२	२३८	३०३	३१५
९]	डिसेंबर	१९९४	३४३	४२९	१८३	२३२	२३१	३०२	३१४
१०]	जानेवारी	१९९५	३४८	४३०	१८३	२६३	२३७	३०४	३२०
११]	फेब्रुवारी	१९९५	३५३	४३३	१८४	२६३	२३८	३०९	३२४
१२]	मार्च	१९९५	३५६	४३५	१८४	२६३	२५०	३११	३२७
	वार्षिक सरासरी		३४२	४२३	१८१	२३८	२३७	२९९	३१४

१०३

आधार :- कामगार आयुक्त यांचे कार्यालय, मुंबई - ४०० ०३४.

जिल्ह्यातील पोलिस दलाची एकूण संख्या [१९९४-९५ करिता]

जिल्हा :- रत्नागिरी.

अ. क्र.	बाब	वर्ष १९९४-९५
१	२	३
१]	<u>पोलिस दलाची संख्या</u>	
	अ] पोलिस उप महानिरिक्षक [वर्ग-१]	-
	ब] अधिक्षक	१
	क] सहाय्यक अधिक्षक	-
	ड] उप अधिक्षक	३
	इ] निरिक्षक	८
	ई] उप निरिक्षक	३४
	प] सहाय्यक पोलीस उपनिरिक्षक	६१
	फ] हवालदार	२४८
	भ] शिपाई	८३२
	एकूण पोलिस दलाची संख्या	<u>११८७</u>
२]	पोलिस ठाणी	१२
३]	आऊट पोस्ट	३०
४]	सब पोस्ट	-
५]	लोकपस	१४
६]	पोलिस ठाणे, आऊट पोस्ट व सब पोस्ट आदिंची सोय असलेली गांव/भंडारे	४३
७]	पोलिस दलाचा एकूण खर्च [समये लाखात]	६७१.२४

आधार :- जिल्हा पोलिस अधिक्षक, रत्नागिरी.

तक्ता क्र. १३२

गुन्ह्यासंबंधी आकडेवारी [१९९४-९५ करिता]

जिल्हा :- रत्नागर.

अ. क्र.	गुन्ह्यांचे प्रकार	प्रकरणांची संख्या	चौकशी चालू असलेली प्रकरणे	मागिल वर्षाची कोर्टात चालू असलेली प्रकरणे	न्यायालयात चौकशी करण्यासाठी प्रविष्ट केलेली प्रकरणे	न्यायालयाने काढून टाकलेली, शिक्षा व जामीन दिलेली व जामीन दिल्यासह काढलेली प्रकरणे.	निर्दोष म्हणून सोडलेली प्रकरणे	दोषी असलेली प्रकरणे	वर्षाच्या शेवटी न्यायालयातील प्रलंबित प्रकरणे
१]	दखलपत्र गुन्ह्यास भक्षित करणे.	-	-	-	-	-	-	-	-
२]	दखलपत्र गुन्ह्या बाबत कट करणे.	-	-	-	-	-	-	-	-
३]	सार्वजनिक शांतता, सुरक्षितता व न्यायाबाबतचे गुन्हे.	५८	४७	२८०	५३	-	३३	२	२९८
४]	व्यक्ती विषयक गंभीर गुन्हे.	३१	९	१४४	२०	-	८	२	१५४
५]	व्यक्ती आणि मालमत्ता विषयक किंवा फक्त मालमत्ता विषयक गंभीर गुन्हे.	२५	४	१२०	१३	-	६	१	१२६
६]	व्यक्ती विषयक किरकोळ गुन्हे.	२३८	५१	१०१२	१७७	-	१७६	११	१००२

तक्ता क्र. १३.२ [समाप्त]

	३	४	५	६	७	८	९	१०
७] सालमत्ता विषयक किरकोळ गुन्हे	३५२	१४	५८५	१५०	-	६८	१६	६५१
८] वर न नोंदलेले इंडियन पिनल कोड खालील इतर गुन्हे.	५६३	७६	१८०३	५१२	-	३२१	५५	१२४६
एकूण १ ते ८	१२५७	१५८	३२४४	९३२	-	६१३	८७	४१७७
९] वर नमूद न केलेले इतर गुन्हे.								
अ] विशेष किंवा स्थानिक कायदा- खालील दखलपात्र गुन्हे.	५३४१	६७०	२०६३	३६४१	-	१००७	६५२	४०४५
ब] बी. एच. ओ. आर. १९४७ या कायदाखालील गुन्हे.	-	-	-	-	-	४	-	४
एकूण बेरीज	६५९८	८२८	६०१५	४५७३	-	१६२३	७३९	८२२६

आधार :- जिल्हा पोलीस अधीक्षक, रत्नागिरी.

तक्ता क्र. १३. ३

सुरुंगात दाखल केलेले गुन्हेगार [१९९४-९५ करिता]

जिल्हा :- रत्नागिरी.

क्र.	बाब	पुरुष	स्त्रीया	एकूण
१.	रेल्वे अधिनियम	-	-	-
२.	मुंबई पोलिस अधिनियम	२४९	१	२५०
३.	मुंबई दारुबंदी अधिनियम	२४७	२	२४९
४.	क्रिमिनल प्रोसिजर कोड अधिनियम	१९	-	१९
५.	घरफोडी आणि चोरी	३२२	३	३२५
६.	खोटे दस्त रेवज व फसवणूक	२५	-	२५
७.	खून / खूनार्थी प्रयत्न	५८	४	६२
८.	डाके व दरोडे	११	-	११
९.	हत्या व दुखापत करणे	२५	-	२५
१०.	फुस लावून पळविणे व बलात्कार	१५	-	१५
११.	लष्करी गुन्हे	-	-	-
१२.	इतर	९९	२०	११९
	एकूण	९७०	३०	१०००

आधार :- अधीक्षक, रत्नागिरी विशेष कारागृह, रत्नागिरी.

तक्ता क्र. १३. ४.

तुलगात दाखल झालेल्या गुन्हेगारी वयोगटानुसार व शैक्षणिक पात्रतेनुसार वर्गीकरण

जिल्हा :- रत्नागिरी.

[सन् १९४६-४७]

अ. क्र.	बाब	पुरुष	स्त्रीया	एकूण
१]	१८ वर्षाखालील			
	१. १ अशिक्षित	-	-	-
	१. २ अशिक्षित फक्त वाचता येणारे	-	-	-
	१. ३ वाचता व लिहिता येणारे	-	-	-
२]	१८ ते २१ वर्षे			
	२. १ अशिक्षित	३	१	४
	२. २ अशिक्षित फक्त वाचता येणारे	-	-	-
	२. ३ वाचता व लिहिता येणारे	१९	-	१९
३]	२२ ते ३० वर्षे			
	३. १ अशिक्षित	८२	७	८९
	३. २ अशिक्षित फक्त वाचता येणारे	-	-	-
	३. ३ वाचता व लिहिता येणारे	४४७	१३	४६०
४]	३१ ते ४० वर्षे			
	४. १ अशिक्षित	६३	५	६८
	४. २ अशिक्षित फक्त वाचता येणारे	-	-	-
	४. ३ वाचता व लिहिता येणारे	२०१	२	२०३
५]	४१ ते ६० वर्षे			
	५. १ अशिक्षित	४१	२	४३
	५. २ अशिक्षित फक्त वाचता येणारे	-	-	-
	५. ३ वाचता व लिहिता येणारे	९७	-	९७
६]	६० वर्षावरिल			
	६. १ अशिक्षित	१०	-	१०
	६. २ अशिक्षित फक्त वाचता येणारे	-	-	-
	६. ३ वाचता व लिहिता येणारे	७	-	७
७]	एकूण			
	७. १ अशिक्षित	१९९	१५	२१४
	७. २ अशिक्षित फक्त वाचता येणारे	-	-	-
	७. ३ वाचता व लिहिता येणारे	७५१	१५	७६६
	एकूण	९५०	३०	१०००

आधार :- अधीक्षक, रत्नागिरी विशेष कारागृह, रत्नागिरी.

तक्ता क्र. १३-५

द्वितीय व फौजदारी न्यायालयात निकालात काढलेली कामे

जिल्हा :- रत्नागिरी.

वर्ष	दिवाणी				फौजदारी			
	नियमित	संकीर्ण	नियमित	संकीर्ण	नियमित	संकीर्ण	नियमित	संकीर्ण
१९९४-९५	२८२	९४३	२००	२६४	२२०२	४६२६	२३३	५८

आधार :- जिल्हा व सत्र न्यायाधीश, जिल्हा न्यायालय, रत्नागिरी.

तक्ता क्र. १४१

बँक कार्यालये, वर्गीकृत बँका यांची संख्या, त्यांच्या ठेवी व कर्जे १९९४-९५

जिल्हा :- रत्नागिरी

अ. क्र.	जिल्हा/ तहसिल	बँकाची कार्यालये असलेली गावे व शहरे.	बँकेतील कर्मचा-यांची संख्या	वर्गीकृत बँकांची संख्या	वर्गीकृत बँकांची कार्यालये	वर्गीकृत बँकांच्या ठेवी [लाख रु.]	वर्गीकृत बँकांच्या आगावू रकमा [लाख रुपये]	सहकारी बँकांची संख्या
१	२	३	४	५	६	७	८	९
१.	रत्नागिरी	२७	६९६	१३	३०	१७५५१	७५६४	१६
२.	गुडामर	१०	११०	५	१०	२९८६	७३१	६
३.	दापोली	१५	१८४	६	१२	५६८४	१४००	११
४.	मंडणगड	६	७४	२	६	१६२९	४६६	८
५.	खेड	१६	२३४	६	१५	५२८३	१२०४	१०
६.	चिपळूण	१७	३५५	९	१७	९७३७	४०२२	१०
७.	संगमेश्वर	१५	२३६	५	१७	४४७५	१२१२	१२
८.	लांजा	७	५५	२	७	१७७१	५८६	६
९.	राजापूर	११	१९५	५	११	३८७१	९०८	१०
	जिल्हा एकूण	१२४	२१३९	१३	१२५	५२९८७	१८०९३	८९

टीप :- १] स्तंभ क्र. ५ ची जिल्हा बेरीज जिल्ह्यातील एकूण वर्गीकृत बँकांची संख्या दर्शवितात. त्यामुळे तालूकावार बेरजा जुळणार नाहीत.
२] स्तंभ क्र. ९ खालील आठडेवारी सहकारी बँकांच्या कार्यालयांची संख्या दर्शवितात.

आधार :- अ.जा. जिल्हा व्यवस्थापक, बँक ऑफ इंडिया, शिवाजीनगर, रत्नागिरी.

तपता क्र. १४.२

संयुक्त भांडवली संस्था [३१ मार्च, १९९५ रोजीची स्थिती]

जिल्हा :- रत्नागिरी

अ.क्र.	रोजीची स्थिती	भाग भांडवल असलेल्या मर्यादित संस्था		दुमीद्वारे मर्यादित असलेल्या आणि नफ्यासाठी काम न करणाऱ्या संस्था		एकूण
		सार्वजनिक	खाजगी	सार्वजनिक	खाजगी	
१	२	३	४	५	६	७
१]	३१ मार्च, १९९५	१	३८	-	-	३९

— ४४८ —

आधार :- कंपनी व्यवहार खाते, उद्योग मंत्रालय, भारत सरकार, नवी दिल्ली.

तक्ता क्र. १४.३.

उत्तरवलेल्या विमापत्रांची संख्या व विम्यांची रक्कम [१९९४-९५ वर्षाकरिता]

जिल्हा :- रत्नागिरी.

अ. क्र.	जाब	परिमाण	वर्ष १९९४-९५
१	२	३	४
१]	शाखा	संख्या	४
२]	उत्तरवलेली विमा पत्रे	संख्या	१५१०४
३]	व्यपगत विमा पत्रे	संख्या	१८५१
४]	विम्याची रक्कम	हजार रुपये [०००.]	६२९८८३

आधार :- १] शाखाधिकारी, भारतीय जीवन विमा निगम, रत्नागिरी.

२] शाखाधिकारी, भारतीय जीवन विमा निगम, दापोली.

३] शाखाधिकारी, भारतीय जीवन विमा निगम, चिपळूण.

४] शाखाधिकारी, भारतीय जीवन विमा निगम, राजापूर.

तफता क्र. १५.१

चित्रपट गृहांचे विषयी आकडेवारी १९९४-९५ वर्षाकरिता

जिल्हा :- रत्नागिरी.

अ. क्र.	जिल्हा/तहसिल	कार्यमत्त्वस्थाची चित्रपट गृहे		फिरती चित्रपट गृहे		व्हिडीओ केंद्र [सरकारमान्य]		वसूल केलेला करमणूक कर [रुपये]
		संख्या	प्रत्येक खेळासाठी असलेली आसन क्षमता	संख्या	प्रत्येक खेळासाठी असलेली आसन क्षमता	संख्या	आसन क्षमता	
१	जिल्हा बेरीज	५	२९६६	१	२५०	२६	९५१	३०६१०९४
१]	रत्नागिरी	२	१७८३	—	—	३	११०	१६७७७८६
२]	गुहागर	—	—	—	—	१	३०	१४४५८
३]	दापोली	—	—	—	—	६	२१५	१५६०६८
४]	मडणगड	—	—	—	—	१	३०	९६६४
५]	खेड	१	६२४	—	—	३	९०	२६१२०२
६]	चिमुळण	१	५५९	—	—	५	१६०	७८४८२४
७]	संगमेश्वर	—	—	१	२५०	२	१००	६०७९१
८]	लांजा	—	—	—	—	१	५०	३२६२०
९]	राजापूर	—	—	—	—	४	१६६	६३५८१

आधार :- जिल्हाधिकारी कार्यालय, करमणूक शाखा, रत्नागिरी.

तक्ता क्र. १५.२

जिल्ह्यातील गरीब व ॲलेगी अल्पव्यय गुंतवणूक व खातेदारांची संख्या

जिल्हा :- रत्नागिरी

[समये लाखात]

अ. क्र.	योजना	१९९४-९५ अखेरीस एकूण खातेदारांची संख्या	१९९३-९४ मधील गुंतवणूक		१९९४-९५ मधील गुंतवणूक	
			ढोबळ	नकत	ढोबळ	नकत
१	२	३	४	५	६	७
१.	टपाल कार्यालय बचत खाते	१५५२०३	१४५४. ११	७३. ७४	१८०७. ३१	२२०. ३३
२.	लंघित मुदत ठेव	-	५. ३३	[-] १८. ६०	२. ३७	[-] २१. ६५
३.	पुनरावर्ती ठेव	४४६९११	१३३४. ६०	३८९. ५८	१४८०. ८७	३७३. ९५
४.	समयबद्ध ठेव [१, ३, ३ व ५ वर्षीय]	११९४१	२११. ३५	५५. ०१	२८२. १६	४६. ६६
५.	सार्वजनिक भविष्य निवृत्ति निधी [टपाल खाते]	८४०	३२. ५१	३२. ०७	३१. ६०	२९. ८४
६.	सार्वजनिक भविष्य निवृत्ति निधी [स्टेट बँक]	२७६१	१२२. ९३	९०. ५८	१६६. ३८	१३६. ८६
७.	राष्ट्रीय बचत प्रमाणपत्रे २ ते ८ कालिका	-	३७३. ६८	[-] ५९०. ५६	४२९. ६७	[-] ३००. २७
८.	हॉटेल विकास पत्रे	-	११८. ५५	[-] १९७. २४	१०४. ८८	[-] ५९. ५९
९.	किसान विकास पत्रे	-	१९०५. २६	१७१६. ६०	२५६४. ८९	१९४२. २२
१०.	मासिक प्राप्त योजना	९१५८	६७७. ८०	६१२. ५०	१०४१. ३३	८२५. ७३
११.	राष्ट्रीय बचत योजना ८७	-	-	[-] ७४. ६६	-	[-] १०४. ४३
	"----- ९२	११५	४. ५२	४. ५२	४. ९२	४. ८६
१२.	सामाजिक सुरक्षा पत्रे	-	-	-	-	-
१३.	इतर सर्व योजना [इतर सर्व पुन्या प्रमाणपत्रासह]	-	-	[-] ०. १३	-	-
	एकूण योजना	-	६२४०. ६४	२०९३. ४१	७९१६. ६८	३०९४. ५१

जिल्ह्यातील अल्पव्ययीचे लक्ष्य रु. १९ कोटी.

आधार :- सहाय्यक संचालक अल्पव्यय, जिल्हाधिकारी कार्यालय, रत्नागिरी.

तक्ता क्र. १५. ३

तहसिलवार गोळा केलेला जमीन महसूल [१९९४-९५ वर्षाकरिता]

जिल्हा :- रत्नागिरी.

[समये हजारात]

अ. क्र.	जिल्हा/तहसिल	चालू वर्षाची महसुलीची एकत्रित मागणी [पूर्वीच्या वर्षाची जमा रक्कम सोडून]	एकत्रित जमीन महसुलीची थकबाकी [अधिकृत व अनधिकृत]	एकत्रित जमीन महसुलीची एकूण मागणी	सुट	निलंबित वसुली	वसुली पात्र	प्रत्यक्ष वसुली	खातेदारांची संख्या
१	२	३	४	५	६	७	८	९	१०
	जिल्हा बेरीज	११५०६	२४	११५३०	४४५९	-	७०७१	७४५१	४१९२४६
१]	रत्नागिरी	२३५४	-	२३५४	६९३	-	१६६०	१६६०	८५६२६
२]	गुहागर	९००	-	९००	४६६	-	४३३	४३४	३७२६३
३]	दापोली	१६५१	-	१६५१	५७९	-	१०७३	११३६	४२८३९
४]	संझणगड	५४१	-	५४१	२०१	-	३४०	४८९	१६३८८
५]	डेड	४३१	-	४३१	११८	-	३१३	३१३	४५३३१
६]	चिपळूण	१११९	-	१११९	५८५	-	५३४	५३४	४९१२७
७]	संगमेश्वर	१६९३	-	१६९३	५८५	-	११०८	११०८	५९०६०
८]	लांजा	१०६०	-	१०६०	४८९	-	५७१	५७१	२९९९४
९]	राजापूर	१७५८	२४	१७८२	७४३	-	१०३९	१२०६	५२७१८

आधार :- जिल्हाधिकारी यांचे कार्यालय, महसूल शाखा, रत्नागिरी.

तक्ता क्र. १५.४ [समाप्त]

क्र.	जिल्हा कार्यालय	छापलेली व प्रकाशित केलेली वर्तमानपत्रे व नियतकालीके									
		पाक्षिके					मासिके				
		मराठी	हिंदी	इंग्रजी	इतर	एकूण	मराठी	हिंदी	इंग्रजी	इतर	एकूण
१	२	१४	१५	१६	१७	१८	१९	२०	२१	२२	२३
	जिल्हा बेरीज	२	-	-	-	२	२	-	-	-	२
१]	रत्नागिरी	२	-	-	-	२	२	-	-	-	२
२]	गुहागर	-	-	-	-	-	-	-	-	-	-
३]	दापोली	-	-	-	-	-	-	-	-	-	-
४]	मंडवगड	-	-	-	-	-	-	-	-	-	-
५]	खेड	-	-	-	-	-	-	-	-	-	-
६]	पिंपळ	-	-	-	-	-	-	-	-	-	-
७]	संगमनेर	-	-	-	-	-	-	-	-	-	-
८]	लांजा	-	-	-	-	-	-	-	-	-	-
९]	राजापूर	-	-	-	-	-	-	-	-	-	-

आधार :- जिल्हाधिकारी कार्यालय, उपचिटणीस शाखा, रत्नागिरी.

तक्ता क्र. १५.५

स्वस्त धान्य दुकानांना पुरवलेले तांदूळ, गहू, ज्वारी व साखर

जिल्हा :- रत्नागिरी.

[आकडे ०० टनामध्ये]

वर्ष	तांदूळ			गहू, ज्वारी			साखर			नियमित/रास्त धान्य वाटप दुकान संख्या
	जिल्हा मुख्यालय	जिल्ह्यातील इतर ठिकाणे	एकूण [२+३]	जिल्हा मुख्यालय	जिल्ह्यातील इतर ठिकाणे	एकूण [५+६]	जिल्हा मुख्यालय	जिल्ह्यातील इतर ठिकाणे	एकूण [७+९]	
१	२	३	४	५	६	७	८	९	१०	११
१९९४-९५	१२	१६५	१८४	गहू १७	१९२	२०९	१	७	८	७५१

आधार :- जिल्हा पुरवठा अधिकारी, जिल्हाधिकारी यांचे कार्यालय, रत्नागिरी.

तक्ता क्र. १५. ६

भागणी व वसूल केलेले धान्य

जिल्हा :- रत्नागिरी.

[आकडे ०० इनामध्ये]

वर्ष	सर्व धान्याची एकूण भागणी	लेव्ही					भागणीशी वसुलीची टक्केवारी	
		वसूल केलेली						
		तांदूळ	गहू	ज्वारी	बाजरी	इतर	एकूण	
१	२	३	४	५	६	७	८	९
१९२४-२५	२	२	-	-	-	-	१	५०.००

आधार :- जिल्हा परवण अधिकारी, जिल्हाधिकारी यांचे कार्यालय, रत्नागिरी.

तक्ता क्र. १५७

१९९१ मधील लोकसभा निवडणूक, १९९५ मधील विधानसभा निवडणूक यासंबंधीची आकडेवारी

जिल्हा :- रत्नागिरी.

अ. क्र.	मतदारसंघाचे नाव	एकूण मतदारांची संख्या	मतदान केलेल्या मतदारांची संख्या			एकूण मतदारांच्या संख्येची झालेल्या मतदारांची टक्केवारी
			पुरुष	स्त्रिया	एकूण	
१		३	४	५	६	७
१.	लोकसभा-जून १९९१					
	२-रत्नागिरी लोकसभा मतदार संघ	८००६८०	१८५२१७	२३०५६४	४१५७८१	५१.९३
	एकूण	८००६८०	१८५२१७	२३०५६४	४१५७८१	५१.९३
२.	विधानसभा-फेब्रुवारी १९९५					
	१] ५- राजोपूर	१३५८७९	४११९१	६२७१८	१०३६०९	७६.२५
	२] ६- रत्नागिरी	१७५३५४	५६१३३	६८७१३	१२४८४६	७१.०२
	३] ७- संजिवर	१४२५१३	४६०११	६३१९८	१०९२०९	७६.६३
	४] ८- गुहागर	१३६८९९	३६०२४	६५९७४	१०२०६८	७४.५५
	५] ९- चिमण	१३११६४	४७७४०	५६५९३	१०४३३३	७९.५४
	६] १०- वेंड	१३०५००	४२८८७	५९६३०	१०२५१७	७८.५६
	७] ११- दापोली	१३२०७२	४१३५९	६४८७९	१०६२३८	८०.४४
	एकूण	९८४३८१	३११४१५	४४११०५	७५२५२०	७६.४४

तक्ता क्र. १५-७ [सं. १५-७]

अ. क्र.	मतदार संघाचे नाव	पक्षवार मते मिळाल्याची संख्या								एकूण बांध मते	
		जनता पक्ष	राष्ट्रीय काँग्रेस [आय]	भारतीय जनता पार्टी	शिवसेना	बहुजन समाज पार्टी	भारिप महासंघ	समाजवादी जनता पार्टी	दूरदर्शी		अपक्ष
१	२	८	९	१०	११	१२	१३	१४	१५	१६	१७
२.	लोकसभा-जून १९९१										
	२-रत्नागिरी लोकसभा मतदार संघ	२१७५	१६३९५५	-	१५६१०१	३२६७	३२४२	-	१८२६	-	७६८११
	एकूण	२१७५	१६३९५५	-	१५६१०१	३२६७	३२४२	-	१८२६	-	७६८११
२.	विधानसभा-फेब्रुवारी १९९५										
	१] ५- राजापूर	८६७०	२७२३५	-	५८५५०	-	-	१६३४	-	३५५३	३२६७
	२] ६- रत्नागिरी	-	२७७०२	५६७१०	-	१८२७	-	१९६३	-	३२६८४	३६४१
	३] ७- संगभेकर	८४०८	३१४०२	-	५४६५५	-	२८९३	-	-	७२१५	३९२२
	४] ८- गुहागर	८४७	२०३७७	५७७८२	-	-	-	-	२९३	१८५६३	३४२२
	५] ९- चिखण	-	४२४७६	-	४९७२५	७२७	-	-	१४५	८८१७	२३०३
	६] १०- खेड	-	३०३६२	-	६७३४४	-	२६४	-	-	१८६०	२६८०
	७] ११- दापोली	-	३७५३२	-	६४२७५	-	-	-	-	-	३७१७
	एकूण	१७९२५	२१७८०७	११४४२२	२२५३१९	२६२४	३१५७	३५२६	११३८	७३३२२	२३०३६

आधार :- जिल्हा निवडणूक अधिकारी, रत्नागिरी.

अधिकारी व पवासी यांचेसाठी असलेल्या बंगल्याची तालुकावार यादी

जिल्हा :- रत्नागिरी

[३१-३-१९९५ याद्विशीची]

क्र.	तहसिल	बंगल्याचे नांव व पत्ता	विश्रामगृहा- तील कक्षांची संख्या
१	२	३	४
१]	रत्नागिरी	शासकीय विश्रामधाम, जुना माहनाका, रत्नागिरी.	१८
२]	रत्नागिरी	शासकीय विश्रामधाम जयगड, ता. रत्नागिरी	१
३]	रत्नागिरी	शासकीय विश्रामधाम गणपतीपुळे ता. जि. रत्नागिरी	२
४]	रत्नागिरी	शासकीय विश्रामधाम पाली, ता. जि. रत्नागिरी	२
५]	रत्नागिरी	प्रकल्प तथा विश्रामधाम भगवती बंदरोड, पांढरासमुद्र, रत्नागिरी	३
६]	रत्नागिरी	पाटबंधारे विभाग विश्रामगृह कुवारबांव, रत्नागिरी	६
७]	रत्नागिरी	जिल्हा परिषद विश्रामधाम, चाफे ता. रत्नागिरी	२
८]	रत्नागिरी	नगरपरिषद विश्रामधाम जयस्तंभ, रत्नागिरी	१
९]	गुहागर	शासकीय विश्रामधाम, ता. गुहागर जि. रत्नागिरी	२
१०]	दापोली	शासकीय विश्रामधाम दापोली ता. दापोली जि. रत्नागिरी	४
११]	मंडणगड	शासकीय विश्रामधाम ता. मंडणगड जि. रत्नागिरी	१
१२]	खेड	शासकीय विश्रामधाम ता. खेड जि. रत्नागिरी	३
१३]	खेड	शासकीय विश्रामधाम कशेडी मुंबई-गोवा रा. म. मार्ग ता. खेड	२
१४]	खेड	पाटबंधारे विभाग विश्रामधाम भरणे ता. खेड	४
१५]	खेड	पाटबंधारे विश्रामधाम नातूनगर ता. खेड	२
१६]	खेड	जिल्हा परिषद विश्रामधाम ता. खेड	३
१७]	चिपळूण	शासकीय विश्रामधाम पनवेल-पणजी-महाड रोड, चिपळूण	८
१८]	चिपळूण	जिल्हा परिषद विश्रामधाम ता. चिपळूण	२
१९]	चिपळूण	नगरपरिषद विश्रामधाम एस. टी. स्टँड जवळ बुरुसमळा चिपळूण	४
२०]	संगमेश्वर	शासकीय विश्रामधाम संगमेश्वर ता. संगमेश्वर	२
२१]	संगमेश्वर	शासकीय विश्रामधाम, देवख ता. संगमेश्वर	३
२२]	संगमेश्वर	शासकीय विश्रामधाम साखरपा ता. संगमेश्वर	१
२३]	लांजा	शासकीय विश्रामधाम लांजा ता. लांजा	२
२४]	राजापूर	शासकीय विश्रामधाम राजापूर ता. राजापूर	४
२५]	राजापूर	जिल्हा परिषद विश्रामधाम ओषी ता. राजापूर	१

आधार:-१] कार्यकारी अभियंता दक्षिण सा. बा. विभाग, रत्नागिरी.

२] कार्यकारी अभियंता उत्तर सा. बा. विभाग, रत्नागिरी.

३] कार्यकारी अभियंता पाटबंधारे विभाग [दक्षिण] कुवारबांव रत्नागिरी.

४] कार्यकारी अभियंता रत्ना. जि. प. बांधकाम विभाग रत्ना. जि. प. रत्ना.

५] कार्यकारी अभियंता रत्ना. जि. प. बांधकाम विभाग चिपळूण जि. प. रत्ना.

६] कार्यकारी अभियंता चिपळूण सा. बा. विभाग, चिपळूण.

७] कार्यकारी अभियंता लघुपाटबंधारे विभाग, चिपळूण.

१	२	३	४	५	६	७	८	९	१०	११
	ड] कापसाखालील क्षेत्र	हजार हेक्टर	-	-	-	-	-	-	-	-
	६. प्रति कृषि कामगारामागे निव्वळ क्षेत्र	हेक्टर	०.५८	०.६३	०.६९	-	-	०.५७	०.०६	०.०५
	७. एकापेक्षा अधिक वेळा लागवडीखाली आलेल्या क्षेत्राची निव्वळ क्षेत्राची टक्केवारी.	टक्केवारी	१.५	२.३२	२.६२	१.००	१.००	१.१८	१.२२	१.०७
	८. ओलीताखालील एकूण क्षेत्र	हजार हेक्टर	३	४	४	३	३	५	३	५
	९. ओलीताखालील एकूण क्षेत्राची लागवडीखालील एकूण क्षेत्राची टक्केवारी	टक्केवारी	१.१२	१.५२	१.२१	१.३७	१.३७	२.२२	१.२४	१.२६
	१०. ओलीताखालील निव्वळ क्षेत्र	हजार हेक्टर	३	४	३	३	३	३	३	३
	११. कालव्यामुळे ओलीताखाली आलेले क्षेत्र	"	-	१	उ. ना.	३	३	-	३	१
	१२. विहिरीमुळे ओलीताखाली आलेले क्षेत्र	"	१	१	१	१	१	१	१	२
	१३. इतर साधनांमुळे ओलीताखाली आलेले क्षेत्र	"	२	२	२	२	२	२	२	२
	१४. ओलीताखालील क्षेत्र	"	१	१	१	१	१	३	३	२
	अ] अन्नधान्य	"	१	१	१	१	१	३	३	२
	ब] उस	"	३	३	३	-	-	३	३	-
	क] शुद्धीकरण	"	-	-	-	-	-	-	३	३
	ड] फळे	"	-	-	-	-	-	-	३	३
	ई] कापूस	"	-	-	-	-	-	-	-	-
३]	मृद संधारण कामे									
	अ] बांध बंदिस्ती झालेले क्षेत्र	"	उ. ना.	-	-	उ. ना.	उ. ना.	उ. ना.	उ. ना.	उ. ना.
	ब] मजनीकरण झालेले क्षेत्र	"	उ. ना.	२	३	उ. ना.	उ. ना.	उ. ना.	उ. ना.	उ. ना.
	क] जमीन सुधारणा	"	उ. ना.	२	-	उ. ना.	उ. ना.	उ. ना.	उ. ना.	उ. ना.

१२९

१	२	३	४	५	६	७	८	९	१०	११
४] कृषि विषयक अवजारे										
१. नांगर										
अ] लाकडी	आकडे हजारात	१२८	१३५	१५५	उ. ना.	उ. ना.	१५२	१५२	१५२	
ब] लोखंडी	संख्या	१०५९	३५८	४०	उ. ना.	उ. ना.	१२५	१२५	७३	
२. ओलीताकरीता तेलावर चालणारे पंप	"	८४	१५९	१९७	२१८	२१८	२२४	२२४	१६०	
३. ओलीताकरीता विद्युत पंप	"	१२	३५५	१०४६	१३०३	१३०३	४५०	४५०	१०८६	
४. अ] इंधनेवर चालणारे उसाचे चरक	"	८	६	४	उ. ना.	उ. ना.	-	-	-	
ब] बैलाच्या मदतीने चालणारे उसाचे चरक	"	६	६	३	उ. ना.	उ. ना.	-	-	-	
५] पशुधन										
१. एकूण पशुधन	संख्या हजारात	६२३	६३३	६४८	उ. ना.	७३४	७३४	७३४	९०५	
२. पाल्याक बैलजोडीमागे [३ वर्षांवरील] निव्वळ कसलेले क्षेत्र	हेक्टर	१.८७	२.००	१.९२	उ. ना.	उ. ना.	१.९१	१.९१	२.३५	
३. कोबड्या	संख्या हजारात	५२४	८१४	१०७०	उ. ना.	१०८७	१०८७	१०८७	१३८९	
६] कारखान्यातील रोजगार										
१. चालू कारखाने	संख्या	३२	४३	९३	१९४	२१९	२३६	२२९		
२. प्रतिदिनी सरासरी रोजगार	"	२३८४	२०८९	२५५८	६६२८	५४०७	७६९८	८८२०		
३. नोंदणी झालेल्या कारखान्यातील लाख लोकसंख्येमागील कारखान्यांची संख्या	"	१२०	१०५	२७९	३६९	४७२	४९९	६२४		

१२८

१	२	३	४	५	६	७	८	९	१०	११
७] विज										
१. विज निर्मिती	व्यालक्ष कि. वॉट तास	१.८ *	३१.२ *	५८ *	उ. ना.	उ. ना.	उ. ना.	उ. ना.	उ. ना.	उ. ना.
२. वापरलेली विज	"	१.७ *	१२.५ *	२५.३ *	१६५.२१	१७०.५४	२०४.३४	२०८.४३	३२६.०३	
३. विद्युतीकरण झालेली शहरे	संख्या	३	९	११	९	९	८	८	८	८
४. विद्युतीकरण झालेली गावे	"	१	३०५	६४५	१३८८	१३८८	१५१५	१५१५	१५१५	१५१५
८] सहकार										
१. संस्था										
अ] कृषी पत	"	६२६*	६८३*	३६८	३८१	३८२	३७८	३८०	३७९	३७९
ब] बिगर शेती पत	"	३७*	१५१*	११५	२१९	२५१	१०९	१२५	१४१	१४१
क] बिगर कृषी व बिगर पत	"	१७९*	२३५*	१३८	३८०	३१९	४९४	५४०	५९६	५९६
२. सभासद										
अ] कृषी पत संस्था	आकडे हजारात	९३*	१९६*	१५०	२०३	२०१	२०९	२०९	२०९	२१८
ब] बिगर शेती पत संस्था	"	७*	२६*	उ. ना.	५३	५१	१०२	११०	१२२	१२२
क] बिगर कृषी व बिगर पत संस्था	"	३०*	६३*	उ. ना.	११७	११८	२८७	११८	१२०	१२०
३. खेळते भांडवल										
अ] कृषी पत संस्था	हजार रुपये	५००५*	१६३२६*	२७००७	११२८१९	१२८०२१	११७२८४	११८५२५	१३११२६	१३११२६
ब] बिगर शेती संस्था	"	७४६*	१६८९२*	उ. ना.	११९१४७	४५९००८	९२०८२९	७८१७५५	८३२३३३	८३२३३३
क] बिगर कृषी पत व बिगर पत संस्था	"	१२८३५*	१४३७१*	उ. ना.	४५५६१६	४५५८३६	६०६७३७	१४४६३४९	१८९२४४१	१८९२४४१
४. दिलेली कर्जे										
अ] कृषी पत संस्था	हजार रुपये	२६७७*	६६२७ *	९९०३	४०८६५१	४१४०९	१९३८२	१९८३१	७०७९८	७०७९८
ब] बिगर शेती पत संस्था	"	उ. ना.	उ. ना.	उ. ना.	उ. ना.	उ. ना.	उ. ना.	उ. ना.	५७६५६६	३३१११५
क] बिगर कृषी व बिगर पत संस्था	"	१०४६२*	उ. ना.	उ. ना.	२३४०६८	२३६५१५	३५०९३९	४७८०४५	७०६३२१	७०६३२१

१	२	३	४	५	६	७	८	९	१०	११
९] शिक्षण /										
१. प्राथमिक										
अ] संस्था	संख्या	२६११*	२७७५*	३५०१*	२५२५	२५६३	२५३९	२५८२	२६१४	
ब] विद्यार्थी	संख्या हजारोंत	२७४*	३४३*	३८०*	२२४	२३२	२२८	२३४	२५७	
क] शिक्षक	संख्या	६७७१*	१०८७*	१२३०२*	८३८३	८३३८	८३६०	८६४७	१००८९	
ड] प्रति शिक्षक विद्यार्थी संख्या	---	४०	३७	३०	२६	२७	२७	२७	२५	
२. माध्यमिक										
अ] संस्था	---	१०१*	२५५*	२६४*	२१६	२१६	२४०	२४८	२७०	
ब] विद्यार्थी	संख्या हजारोंत	२०*	४०*	२४*	८४	८४	८५	८५	८९	
क] शिक्षक	संख्या	८६४*	२०६४*	३५९३*	३०१९	३०२६	३२००	३१००	३२६२	
ड] प्रति शिक्षक विद्यार्थी संख्या	---	२३	१९	२६	२७	२७	२६	२६	२७	
३. उच्च [महा विद्यालयीन]										
अ] संस्था	---	१*	७*	९*	४	४	५	६	६	
ब] विद्यार्थी	संख्या हजारोंत	१*	३*	७*	६	७	७	७	८	
क] शिक्षक	संख्या	३२*	३२०*	२८४*	१९५	२०८	२१५	२३४	२३६	
ड] प्रति शिक्षक विद्यार्थी संख्या	---	३१	१३	२४	३०	३३	३२	२९	३३	
४. साक्षर लोकसंघेची टक्केवारी										
अ] पुरुष	टक्केवारी	३७.४८	४८.२३	५५.६५	७६.६४	७६.६४	७६.६४	७६.६४	७६.६४	
ब] स्त्रिया	---	१९.८३	२६.१९	३४.४६	५९.६९	५९.६९	५९.६९	५९.६९	६९.६९	
क] एकूण	---	२३.१६	३५.८९	४२.५७	६२.७०	६२.७०	६२.७०	६२.७०	६२.७०	

	३	४	५	६	७	८	९	१०	११
६. ते ११ वयोगटातील शाळेमध्ये जाणा-या मुलांची टक्केवारी	टक्केवारी	उ. ना.	उ. ना.	उ. ना.	उ. ना.	उ. ना.	उ. ना.	उ. ना.	उ. ना.
अ] मुलगे	"	उ. ना.	उ. ना.	उ. ना.	उ. ना.	उ. ना.	उ. ना.	उ. ना.	उ. ना.
ब] मुली	"	उ. ना.	उ. ना.	उ. ना.	उ. ना.	उ. ना.	उ. ना.	उ. ना.	उ. ना.
क] एकूण	"	उ. ना.	उ. ना.	उ. ना.	उ. ना.	उ. ना.	उ. ना.	उ. ना.	उ. ना.
६. ११ ते १४ वयोगटातील शाळेत जाणा-या मुलांची टक्केवारी	टक्केवारी	उ. ना.	उ. ना.	उ. ना.	उ. ना.	उ. ना.	उ. ना.	उ. ना.	उ. ना.
अ] मुलगे	"	उ. ना.	उ. ना.	उ. ना.	उ. ना.	उ. ना.	उ. ना.	उ. ना.	उ. ना.
ब] मुली	"	उ. ना.	उ. ना.	उ. ना.	उ. ना.	उ. ना.	उ. ना.	उ. ना.	उ. ना.
क] एकूण	"	उ. ना.	उ. ना.	उ. ना.	उ. ना.	उ. ना.	उ. ना.	उ. ना.	उ. ना.
१०] वैद्यकीय व आरोग्य									
१. वाखाने	संख्या	१४ *	१४	१६	९	९	९	९	१३
२. रुग्णालये	"	३ *	४	६	१३	१३	१४	१४	२६
३. प्राथमिक आरोग्य केंद्रे	"	२ *	१८	१८	६७	६७	६७	६७	६६
४. खाटा	"	१४९ *	८१३	७८४	११६५	११६७	१२२७	१२२३	१२९१
५. दर लाख लोकसंख्येमागील खाटा	"	१५ *	६३	५७	७३	७६	८२	८६	८६
६. उपचार केलेले रुग्ण									
अ] बाह्य रुग्ण	संख्या हजारात	१७० *	२५८	२११	७६०	९२६	९९५	८१२	७३६
ब] आंतर रुग्ण	"	८ *	८	१६	२१	४०	१८२	५०	६९
७. जन्माचे प्रमाण	दर हजारी	२५.५ *	२१.० *	१७.९	२५.२	२५.२	२३.९	२०.८६	२१.०३
८. मृत्युचे प्रमाण	"	११.७ *	१०.० *	७.२	६.७	६.७	६.०	६.५१	६.६८
९. बाल मृत्यु प्रमाण [जिवंत जन्मासार्गे]	"	०.४१	०.२८	०.२६	०.१८	०.१८	०.१२	०.१२	०.१२

१	२	३	४	५	६	७	८	९	१०	११
११]	परिवहन आणि दळणवळण									
	१. बिगर नगरपालिका रस्त्यांची लांबी	कि. मी.	३८०२ *	५२८३ *	६८३८ *	५१४१	५१४६	५१७२	५३०५	५२६७
	२. दर १०० चौ. कि. मी. मागे रस्त्यांची लांबी	"	२२ *	४१ *	५२ *	६३	६३	६३	६४	६४
	३. दर लाख लोकसंख्येमागे रस्त्यांची लांबी	"	३१२ *	२६५ *	३२४ *	३६७	३७२	३३५	३५३	३५०
	४. एकूण रेल्वे मार्गांची लांबी	"	-	-	-	-	-	-	२२	२२
	५. पोस्ट कार्यालय	संख्या	४८३ *	६८३ *	९२३ *	६२६	६३०	६२४	६३६	६३६
	६. तार घरे	"	५१ *	७३ *	११७ *	१३८	१४५	१४२	१५२	१५२
१२]	स्थानिक संस्था									
	१. पंचायत समिती	"	२	२	२	१२	२	२	२	२
	२. ग्रामपंचायती	"	६६६	७३२	७५०	७८२	७८२	८०१	८०१	८३१
	३. नगरपरिषदा	"	४	४	४	४	४	४	४	४
	४. कटक मंडळ	"	-	-	-	-	-	-	-	-
१३]	संकीर्ण									
	१. बँकाची कार्यालये	"	४० *	७१ *	१०३	२०२	२०५	२०८	२०९	२१४

टीप :- १] कृषिविषयक अवजारे व पशुधन यांची रक्कम ४, ५, ६, ९ व ११ मधील आकडेवारी ही अनुक्रमे १९७२, १९७७, १९८२, १९८७ व १९९२ या वर्षाची आहे. २] या ही सुम ५०० पेक्षा कमी आकडेवारी दर्शविते. ३] * या खुणेने दाखविलेली आकडेवारी जुन्या रत्नागिरी जिल्ह्याची आहे. ४] रेल्वेच्या फक्त पूर्ण झालेल्या मार्गांची माहिती देण्यात आली आहे. अद्याप काम पूर्ण पथावर आहे.

आधार :- अर्थ व सांख्यिकी संचालनालय, मुंबई.

