



जिल्हा
सामाजिक व आर्थिक
समालोचन

रत्नागिरी जिल्हा

१९९२-९३



अर्थ व सांख्यिकी संचालनालय
महाराष्ट्र शासन
मुंबई

रत्नागिरी जिल्हा

सांसाजिक व आर्थिक

संकालोचना

१९९२-९३

आर्थिक सांख्यिकी संचालनालय

महाराष्ट्र शासन,

मुंबई.

जिल्हा सांख्यिक व आर्थिक समालोचन

वर्ष १९९२-९३

अनुक्रमिका

अ. क्र.	विषय	तक्ता क्रमांक	पृष्ठ क्रमांक
१	२	३	४
	भाग - १		
	१] वृष्टीक्षेपात जिल्हा		१ ते ७
	२] प्रकरण		८ ते ३७
	भाग - २		
	१. क्षेत्र व लोकसंख्या		
१]	१९९१ च्या जनगणनेनुसार, तालुकावार क्षेत्रफळ, घरे व लोकसंख्या	१.१	१ ते २
२]	१९६१ पासूनच्या लोकसंख्येतील दशवार्षिक फरक	१.२	३ ते ४
३]	१९९१ च्या जनगणनेप्रमाणे लोकसंख्या गटानुसार गावाचे तालुकावार वर्गीकरण	१.३	५ ते ६
४]	१९९१ च्या जनगणनेप्रमाणे लोकसंख्या गटानुसार शहराचे तालुकावार वर्गीकरण	१.४	७
५]	१९९१ च्या जनगणनेनुसार काम करणारे व काम न करणा-यांची संख्या	१.५	८ ते १०
६]	१९८१ च्या जनगणनेप्रमाणे लोकसंख्येचे वयोगटानुसार वर्गीकरण	१.६[अ]	११
७]	१९८१ च्या जनगणनेप्रमाणे लोकसंख्येचे धर्मानुसार वर्गीकरण	१.६[ब]	१२ ते १३
८]	१९९१ च्या जनगणनेनुसार अनुसूचित जाती व अनुसूचित जमातीकरिता आकडेवारी	१.७	१४. ते १५
९]	१९८१ च्या जनगणनेनुसार भिंती/छप्परे यासाठी वापरलेल्या साधनसामग्रीनुसार घराचे वर्गीकरण	१.८	१६. ते १७
१०]	१९८१ च्या जनगणनेनुसार आकार व मालकीच्या स्थितीनुसार ग्रामीण/नागरी क्षेत्रातील कुटुंबांचे वर्गीकरण	१.९	१८ ते १९
११]	१९८१ च्या जनगणनेप्रमाणे अपंगतेनुसार जिल्ह्यातील अपंगांची संख्या	१.१०	२०
१२]	१९८१ च्या जनगणनेनुसार जनगणना घरे आणि त्यांचा वापर	१.११	२१

१.	२.	३.	४.
	२. हवामान		
१३]	निवडक केंद्रातील पर्जन्य दिवसांची संख्या व एकूण पर्जन्य	२. १	२२ ते २३
१४]	निवडक केंद्रातील कमाल व किमान तपमान	२. २	२४
	३. कृषी		
१५]	जमीनीचा वापर	३. १	२५ ते २८
१६]	तालुकावार निरनिराळ्या पिकाखालील क्षेत्र	३. २	२९ ते ३६
१७]	मुख्य पिकांचे दर हेक्टरी उत्पन्न व एकूण उत्पादन	३. ३	३७
१८]	विविध साधनांनी ओलिताखाली असलेले तालुकावार क्षेत्र	३. ४	३८
१९]	निरनिराळ्या पिकाखालील ओलिताचे तालुकावार क्षेत्र	३. ५	३९ ते ४४
२०]	तालुकावार सिंचन विहिरी व इतर विहिरी	३. ६[अ]	४५ ते ४६
२१]	तालुकावार कुप नालिका/हातपंप/विद्युत पंप	३. ६[ब]	४७
२२]	विहिरीखेरीज लघुपाटबंधा-यांची कामे	३. ७	४८
२३]	मध्यम व मोठे पाटबंधारे प्रकल्प यामुळे भिजणारे क्षेत्र व मिळणारे फायदे	३. ८	४९ ते ५०
२४]	कृषी गणना १९८५-८६ नुसार वहित धारण, जमिनीची संख्या व त्याचे क्षेत्रफळ, ओलिताखाली वहित धारण जमीन आणि ओलिताखालील निव्वळ क्षेत्र आणि वहितीच्या प्रकारानुसार आणि क्षेत्रफळ श्रेणीनुसार वहित धारण जमिनीची संख्या	३. ९	५१ ते ५२
२५]	पशुगणना १९८७ नुसार तालुकावार कृषी विषयक अवजारे	३. १०	५३
२६]	दुष्काळ, टंचाई व टंचाई सदृश्य परिस्थितीची माहिती	३. ११	५४ ते ५५
२७]	टंचाईच्या पूर्वतिहासानुसार कठीण व इतर टंचाईग्रस्त भाग ठरविण्याबाबत माहिती	३. १२	५६ ते ५७
	४. पशुसंवर्धन		
२८]	१९८७ च्या पशुगणनेप्रमाणे तालुकावार पशुधन	४. १	५८ ते ६१
२९]	जिल्ह्यातील पशुवैद्यकीय संस्थांची तालुकावार संख्या	४. २	६२ ते ६३
३०]	रोगांच्या प्रकारानुसार पशूंच्या मृत्यूंची संख्या	४. ३	६४
३१]	विविध पशुवैद्यकीय संस्थांचे कार्य	४. ३[अ]	६५

१	२	३	४
३२]	मान्यताप्राप्त पशुवध गृहे आणि प्रत्येक पशुवर गृहात कत्तल केलेल्या पशुंची संख्या	४. ४	६६
३३]	जिल्ह्यातील वन क्षेत्र	४. ५	६७
३४]	जिल्ह्यातील मुख्य व गौण उत्पादने	४. ६	६८
३५]	जिल्ह्यातील भूजल प्रत्यक्ष व्यवसाय	४. ७	६९
३६]	जिल्ह्यातील सांगरी प्रत्यक्ष व्यवसाय ५. रोजगार, उद्योग, खनिज व वीज	४. ८	७०
३७]	कारखान्यातील कामगारांची दैनिक सरासरी संख्या	५. १	७१ ते ७५
३८]	घालु कारखान्याचे कामगारांच्या संख्येनुसार उद्योग निहाय वर्गीकरण	५. २	७६ ते ७८
३९]	कामाच्या दिवसांच्या संख्येनुसार कारखान्याचे वर्गीकरण	५. ३	७९ ते ८१
४०]	उद्योगांच्या महत्त्वाच्या बाबींची आकडेवारी [वार्षिक उद्योग पाहणी]	५. ४	८२ ते ८३
४१]	रोजगार विनिमय केंद्रातील आकडेवारी	५. ५	८४ ते ८५
४२]	व्यवसाय मार्गदर्शन कार्यक्रम	५. ६	८६
४३]	कर्मचारीगणना १९९३ जिल्ह्यातील कर्मचा-यांची संख्या	५. ७	८७
४४]	निरनिराळ्या उद्योगांतील रोजगार	५. ८	८८
४५]	विद्युतीकरण झालेल्या शहरांची व गावांची संख्या व त्यांची लोकसंख्या	५. ९	८९
४६]	विजेचा वापर आर्थिक गणना १९९०	५. १०	९०
४७]	कृषी व बिगर कृषी उद्योग	५. ११	९१ ते ९२
४८]	प्रमुख र उद्योग गटानुसार उद्योगांची संख्या आणि सर्वसाधारणपणे नेहमी काम करणा-या कामगारांची संख्या	५. १२	९३
४९]	महत्त्वाच्या उद्योग गटानुसार बिगर कृषी आस्थापनांची संख्या	५. १३	९४
५०]	महत्त्वाच्या उद्योग गटानुसार बिगर कृषी आस्थापनेतील कामगारांची संख्या	५. १४	९५
५१]	बिगर कृषी सहकारी आस्थापना [सर्व उद्योग गट एकत्र]	५. १५	९६

१	२	३	४
५२]	प्रमुख उद्योग गटानुसार सहकारी औद्योगिक संख्या व रोजगार यांची संख्या	५. १६	१७
५३]	उत्पादन व दुरुस्ती सेवा या उद्योग गटातील स्वकार्यरत उद्योगांची व त्या उद्योगात नेहमी काम करणा-या व्यक्तींची संख्या	५. १७[अ]	१८
५४]	उत्पादन व दुरुस्ती सेवा या उद्योग गटातील आस्थापनाची व त्या उद्योगात नेहमी काम करणा-या व्यक्तींची संख्या	५. १७[ब]	१९
५५]	घाऊक व फिरकोळ व्यापार या उद्योगगटातील स्वकार्यरत उद्योगांची व त्या उद्योगात नेहमी काम करणा-यांची संख्या	५. १८[अ]	१००
५६]	घाऊक व फिरकोळ व्यापार या उद्योगगटातील आस्थापनांची व त्या उद्योगात नेहमी काम करणा-या व्यक्तींची संख्या	५. १८[ब]	१०१
५७]	सामूहिक, सामाजिक व व्यक्तिगत सेवा या उद्योग गटातील स्वकार्यरत उद्योगांची व त्या उद्योगात नेहमी काम करणा-या कर्मचा-यांची संख्या	५. १९[अ]	१०२
५८]	सामूहिक, सामाजिक व व्यक्तिगत सेवा या उद्योग गटातील आस्थापनांची व त्या उद्योगात नेहमी काम करणा-या कर्मचा-यांची संख्या	५. १९[ब]	१०३
५९]	सर्व गट मिळून एकत्र या उद्योग गटातील स्वकार्यरत उद्योगांची व त्या उद्योगात नेहमी काम करणा-या कर्मचा-यांची संख्या	५. २०[अ]	१०४
६०]	सर्व गट मिळून एकत्र या उद्योग गटातील आस्थापना व त्या उद्योगात नेहमी काम करणा-या कर्मचा-यांची संख्या	५. २०[ब]	१०५
	६. सहकार		
६१]	विविध प्रकारच्या सहकारी संस्था	६. १	१०६ ते १०७
६२]	जिल्ह्यातील सर्व प्रकारच्या संस्थांची माहिती	६. २	१०८
६३]	जिल्ह्यातील सर्व प्रकारच्या सहकारी संस्थांची लेखा परिक्षा वर्गाप्रमाणे वर्गवारी.	६. ३	१०९

१	२	३	४
६४]	जिल्हयातील राज्य आणि जिल्हा पातळी वरील सहकारी बँकांचे कार्य	६. ४	११० ते १११
६५]	जिल्हयातील प्राथमिक कृषी संस्थांचे कार्य	६. ५	११२ ते ११३
६६]	जिल्हयातील शेतकरी सेवा संस्थांचे कार्य	६. ६	११४ ते ११५
६७]	जिल्हयातील लॅम्पस संस्थेचे कार्य	६. ७	११६ ते ११७
६८]	जिल्हयातील प्राथमिक कृषी सहकारी संस्थामार्फत दिलेली पिक कर्जे	६. ८	११८
६९]	जिल्हयातील शेतकरी सेवा सहकारी संस्था-मार्फत दिलेली पिक कर्जे	६. ९	११९
७०]	जिल्हयातील आदिवासी सहकारी संस्था-मार्फत दिलेली पिक कर्जे	६. १०	१२०
७१]	जिल्हयातील विंगर शेती सहकारी पतसंस्थेचे कार्य	६. ११	१२१
७२]	जिल्हयातील जिल्हा आणि प्राथमिक पणन संस्थांचे कार्य	६. १२	१२२ ते १२३
७३]	जिल्हयातील उत्पादक संस्था आणि सामाजिक सेवा संस्थांचे कार्य	६. १३	१२४
७४]	जिल्हयातील उत्पादक संस्था आणि सामाजिक सेवा संस्थांचे महत्वाचे कार्य	६. १४	१२५ ते १२६
७५]	नियंत्रित बाजारपेठांची तालुकावार माहिती	६. १५	१२७
७६]	जिल्हयातील सावकारांची संख्या आणि त्यांनी दिलेली कर्जे	६. १६	१२८
७. वैद्यकीय व आरोग्य सेवा			
७७]	सार्वजनिक संस्थामार्फत उपलब्ध असलेल्या वैद्यकीय सुविधांची तालुकावार माहिती	७. १	१२९
७८]	नोंदणी केलेल्या जन्म व मृत्यूंची संख्या	७. २	१३० ते १३१
७९]	विविध कारणानुसार मृत्यूंची संख्या	७. ३	१३२
८०]	माता बाल संगोपन कार्यक्रमांतर्गत लस टोचणी	७. ४[अ]	१३३ ते १३४
८१]	पूटकी लस टोचणी विषयक आकडेवारी	७. ४[ब]	१३५
८२]	जिल्हयातील कुटुंबनियोजन केंद्रांची संख्या	७. ५	१३६
८. शिक्षण			
८३]	१९२१ च्या जनगणनेनुसार तालुकावार साक्षरता	८. १	१३७ ते १३८
८४]	शैक्षणिक संस्था, शिक्षकांची संख्या व विद्यार्थ्यांची संख्या	८. २	१३९

१	२	३	४
८५]	पूर्व प्राथमिक, प्राथमिक, माध्यमिक व महाविद्यालयातील विद्यार्थ्यांची स्तर निहाय संख्या आणि मागासवर्गीय विद्यार्थ्यांची वर्गवारी	८.३	१४० ते १४१
८६]	इतर प्रकारच्या शैक्षणिक संस्था	८.४	१४२
८७]	आर्थिकदृष्ट्या मागासलेल्यांना मिळणारी मोफत शिक्षणाची सवलत	८.५	१४३
८८]	प्राथमिक शिक्षणावरील खर्च	८.६	१४४
८९]	जिल्ह्यातील व्यवसाय मार्गदर्शन व तांत्रिक शाळा	८.७	१४५
९०]	जिल्ह्यातील प्रौढ प्रौढ शिक्षण केंद्र	८.८	१४६
९१]	शिक्षकांकरीत प्रशिक्षण संस्था	८.९	१४७
	<u>९. दळणवळण व वाहतूक</u>		
९२]	रेल्वे मार्गाची लांबी	९.१[अ]	१४८
९३]	रेल्वे स्थानकांची तालुकावार यादी	९.१[ब]	१४९
९४]	प्रकार व पृष्ठभाग यानुसार रस्त्यांची लांबी	९.२	१५०
९५]	वापरात असलेल्या मोटारवाहनांची संख्या	९.३	१५१
९६]	महाराष्ट्र राज्य मार्ग परिवहन मंडळाची प्रवासी वाहतूक आकडेवारी	९.४	१५२
९७]	महत्वाच्या रस्त्यावरील वाहतूक गणना-पोस्ट, तारखाते व दूरध्वनी सेवा, रेडीओ व दूरदर्शन संच यांची आकडेवारी	९.५	१५३ ते १६८
९८]		९.६	१६९
	<u>१०. स्थानिक संस्था</u>		
९९]	स्थानिक संस्थांचे उत्पन्न व खर्च	१०.१	१७०
१००]	ग्रामपंचायतीचे उत्पन्न व खर्च	१०.२	१७१ ते १७२
१०१]	जिल्हा परिषदांचे बाबवार उत्पन्न व खर्च	१०.३	१७३ ते १७४
१०२]	महानगरपालिका/नगरपालिकांचे उत्पन्न व खर्च	१०.४	१७५ ते १७६
१०३]	महानगरपालिका/नगरपरिषद क्षेत्रांतील इमारतींची वापरानुसार संख्या व त्यापैकी निवासेतर उपयोग असणा-या इमारती अगर त्यांच्या भागामध्ये चालणा-या उद्योग/व्यवसायासंबंधी माहिती	१०.५	१७७ ते १७९
	<u>११. योजना</u>		
१०४]	विविध विकास शिक्षांखाली झालेल्या योजना-तर्गत खर्च	११.१	१८० ते १८१
१०५]	योजनांखालील भौतिक महत्वाची साधे	११.२	१८२ ते १८९

१	२	३	४
१०६]	रोजगार, हमी योजना	११.३	१२०
१०७]	रोजगार हमी योजने, खाली घेतलेली कामे, त्यावरील रोजगार व खर्च	११.४	१२१
१०८]	पिण्याच्या पाण्याच्या सोयी व टंचाई संबंधी केलेल्या उपाययोजना	११.५	१२२ ते १२३
१०९]	अधिक उत्पादन देणा-या संकरीत व सुधारीत पिकांच्या जातीखालील सर्वसाधारण क्षेत्र	११.६	१२४
११०]	जिल्ह्यातील रासायनिक खतांचे वाटप	११.७	१२५
१११]	जिल्ह्यातील साखर कारखाने	११.८	१२६
११२]	हुण्ध संस्थांची तालुकावार मांडिती	११.९	१२७
११३]	अवर्षण प्रवण कार्यक्रमांची प्रगती दर्शविणारा	११.१०	१२८
११४]	एकात्मिक आदिवासी विकास कार्यक्रमाची प्रगती, त्यावरील तरतुद व खर्च	११.११	१२९
११५]	वीस कलमी कार्यक्रम	११.१२	२०० ते २०१
११६]	विशेष घटक योजना	११.१३	२०२
११७]	जिल्ह्याचा स्थानिक विकास कार्यक्रम	११.१४	२०३
	१२. किंमती व निर्देशांक		
११८]	निवडक शेती झाल्याच्या सरासरी घाउक किंमती	१२.१	२०४
११९]	जिल्हा मुख्यालयाच्या ठिकाणच्या महत्वाच्या वस्तूंच्या सरासरी किरकोळ किंमती	१२.२	२०५ ते २०७
१२०]	मुंबई केंद्रातील कामगारांचे ग्राहक किंमतीचे निर्देशांक	१२.३	२०८
	१३. न्याय व प्रशासन		
१२१]	जिल्ह्यातील पोलिस दलांची एकूण संख्या	१३.१	२०९
१२२]	गुन्ह्यासंबंधीची आकडेवारी	१३.२	२१० ते २११
१२३]	तुस्नात दाखल केलेले गुन्हेगार	१३.३	२१२
१२४]	तुस्नात दाखल झालेल्या गुन्हेगारांचे वयोगटानुसार व नैक्षणिक पात्रतेनुसार वर्गीकरण	१३.४	२१३

१	२	३	४
१२५]	दिवाणी व फौजदारी न्यायालयात निकालात काढलेली कामे	१३. ५	२१४
१२	१४. बँकींग व विमा		
१२६]	बँक कार्यालये वर्गीकृत बँकांची संख्या, त्यांच्या ठेवी व कर्जे	१४. १	२१५
१२७]	संयुक्त भांडवली संस्था	१४. २	२१६
१२८]	उतरविलेल्या विमा पत्रांची संख्या व विम्याची रक्कम	१४. ३	२१७
	१५. संकीर्ण		
	विषयीची		
१२९]	चित्रपटगृहा आकडेवारी.	१५. १	२१८
१३०]	जिल्ह्यातील गोळा केलेली अल्पबचतीची रक्कम	१५. २	२१९
१३१]	तालुकावार गोळा केलेला जमीन मंडसुल	१५. ३	२२०
१३२]	छापखाने आणि छापलेली व प्रकाशित केलेली वर्तमानपत्रे आणि नियतकालिके	१५. ४	२२१ ते २२२
१३३]	स्वस्त धान्य दुकानांना पुरविलेले तांदुळ, गहू, व साखर	१५. ५	२२३
१३४]	मागणी व स वसूल केलेले धान्य	१५. ६	२२४
१३५]	१९९१ मधील लोकसभा निवडणूक व १९९० मधील विधानसभा निवडणूक यासंबंधीची आकडेवारी.	१५. ७	२२५ ते २२६
१३६]	अधिकारी व प्रवासी यांचेसाठी असलेल्या बंगल्यांची आकडेवारी	१५. ८	२२७
१३७]	निवडक निर्देशकांचे कल	१५. ९	२२८ ते २३४

भावाः ३

जिल्हा दृष्टिक्षोपात

पान १ ते ७

आर्थिक समालोचना

पान ८ ते ३०

दुष्टीक्षोपांत जिल्हा

जिल्हा = रत्नागिरी

अ. क्र.	बाब	परिमाण	१९९२-९३	
			जिल्हा	महाराष्ट्र
१	२	३	४	५
[एक]	<u>प्राकृतिक रचना</u>			
	<u>अ) भौगोलीक स्थान</u>			
	१) उत्तर अक्षांश	अंश	१६.३० ते १८.०४	१६.४ ते २२.१
	२) पूर्व रेखांश	"	७३.२ ते ७३.५२	७२.६ ते ८०.९
	<u>ब) हवामान [१९९२]</u>			
	१) किमान	सेल्सिअस	१८.२ [रत्ना.]	२.६
	२) कमाल	"	३४.१ [""]	४६.२
	३) पर्जन्य [सरासरी]	मी. मी.	३६६८	उ. ना.
	<u>क) प्रशासकीय विभाग [१९९३]</u>			
	१) तालुके	संख्या	९	३०३
	२) पंचायत समित्या	"	९	२९८
	३) टंचाईग्रस्था तालुके	"	निरंक	२२६
	४) एकात्मिक ग्रामिण विकास	"	९	२९८
	प्रकल्प गट			६
	५) शाडरे	"	८	३३६
	६) गावे [एकूण]	"	१५१९	४३०२७
	७) १) निर्जन	"	४	२६१५
	२) वस्ती असलेली	"	१५१५	४०४१२
	८) क्षोत्राफळ	चौ. कि. मी.	८२४९	३०७७१३
[दोन]	<u>प्रशासकीय संस्था [३१-३-९३ रोजी]</u>			
	१) पंचायत समित्या	संख्या	९	२९८
	२) महानगरपालीका	"	निरंक	१२
	३) नगरपरिषदा	"	४	२३१
	४) कटक मंडळे	"	निरंक	७
	५) ग्रामपंचायती	"	७८९	२६५८४
	[गट ग्रामपंचायती धारून]			
	६) पोलीस स्टेशन [३१-३-९२]	"	१२	८३३
	७) पोलीस औट पोस्ट	"	२५	१४२६
	[३१-१२-९२]			

१	२	३	४	५
[तीन]	लोक संख्या [१९९१]			
१]	ग्रामीण लोकसंख्या	आकडे हजारांत	१४०६	४८३९६
२]	नागरी लोकसंख्या	—"	१३८	३०१४२
३]	एकूण लोकसंख्या	—"	१५४४	७८९३८
४]	अनुसूचित जातींची लोकसंख्या	—"	२७	८७५८
५]	अनुसूचित जातीच्या लोकसंख्येची टक्केवारी	टक्केवारी	१.७५	११.०९
६]	अनुसूचित जमातीची लोकसंख्या	आकडे हजारांत	१५	७३१८
७]	अनुसूचित जमातीच्या लोकसंख्येची टक्केवारी	टक्केवारी	०.९७	९.२७
८]	पुरुषा	आकडे हजारांत	७००	४०८२६
९]	स्त्रिया	—"	८४४	३८११२
१०]	स्त्रि, पुरुषा प्रमाण	१००० पुरुषांमध्ये स्त्रियांचे प्रमाण	१२०६	९३४
११]	घनता	दर चौ. कि. मी. क्षेत्रातील लोकसंख्या	१८७	२५७
१२]	साक्षरतेचे प्रमाण			
१]	एकूण	टक्केवारी	६२.७०	६४.८७
२]	पुरुषा	—"	७६.६४	७६.५६
३]	स्त्रिया	—"	५१.६१	५२.३२
४]	राज्यामध्ये जिल्ह्यांचा क्रमांक	—"	१०	—
[चार]	कृषी [१९९१-९२]			
१]	भौगोलिक क्षेत्र	हजार हेक्टर	८१९	३०७५८
२]	जंगल व्याप्त क्षेत्र	—"	४	५४००
	त्याची भौगोलिक क्षेत्राशी टक्केवारी	टक्केवारी	०.५३	१७.५६
३]	शोतीला उपलब्ध नसलेली जमीन			
अ]	बिगर शोती वापरा- खालील जमीन	हजार हेक्टर	७	१११८
ब]	पडीक आणि लागवडी लायक नसलेली जमीन	—"	१८८	१७१५
क]	एकूण [अ - ब]	—"	१९५	२८३३

१	२	३	४	५
	४] पडीक जमिनीव्यतिरीक्त लागवड न केलेली इतर जमिन			
	१] कायम गुरे चरण आणि इतर	हजार हेक्टर	३२	१५१६
	२] झाडे झुडपाखालील जमिन	"	४८	१७९
	३] लागवडीयोग्य परंतु पड जमिन	"	१२१	१०३०
	५] पडीक जमिन			
	१] चालू पड	"	२९	१०५४
	२] इतर पड	"	१५१	१०१८
	६] पिकाखालील क्षेत्र			
	१] पिकाखालील निव्वळ क्षेत्र	"	२३८	१७७३०
	२] दुसोटा क्षेत्र	"	३	२७४९
	३] एकूण पिकाखालील क्षेत्र	"	२४१	२०४७९
	७] ओलीत क्षेत्र			
	१] निव्वळ ओलीत क्षेत्र	"	३	२१६५
	२] एकूण ओलीत क्षेत्र	"	५	२८१४
	८] महत्वाच्या पिकाखालील क्षेत्र [अन्नधान्य]	"	११८	१३०३५
	९] वहित धारण जमिन-१९९०-९१[अंतीम]			
	१] दोन हेक्टर पेक्षा कमी	हेक्टर[००]	२००१	६०७२४
	२] २ ते १० हेक्टर	"	९१९	३२९६८
	३] १० हेक्टर पेक्षा जास्त	"	११५	१७०६
	१०] जमीन महसूल वसुली[१९९२-९३] लाखा रुपये		३१	७१६६
	११] जिल्हा परिषदांचा उपकर [१९९२-९३]	हजार रुपये	उ. ना.	१६१२४४
	१२] पंचायत समितीचा उपकर	"	उ. ना.	६६६२४
[पाच]	पशुसंवर्धन [पशुगणना- १९८७]			
	१] पशुधन	संख्या हजारात	७३४	३४२५५
	२] गाई व बैल	"	५४०	१६९८३
	३] म्हैशी व रेडे	"	९१	४७५६
	४] मेंढ्या	"	*	२८७३
	५] शोळ्या	"	८०	९१९५
	६] कोंबड्या व बंदके	"	१०८७	२४८३९

१	२	३	४	५
[सहा]	सहकार [१९९२-९३]			
	१] सहकारी संस्था	संख्या	२८१	११८४५७
	२] प्राथमिक कृषी सहकारीपतसंस्था	—"	३७८	१९७८७
	३] प्राथमिक कृषी सहकारीपतसंस्थाची संस्थासद संख्या	संख्याहजारात	३६६	७९९४
	४] दुग्धा शाळा संस्था	संख्या	१५१	१७२८१
	५] प्राथमिक कृषी पत संस्थांनी दिलेली कर्जे	रु. कोटीत	५.१२	१०१८
[सात]	जलसिंचन [१९९२]			
	१] पूर्ण झालेले पाटबंधारे प्रकल्प व त्या खालील क्षेत्रा			
	१] मोठे प्रकल्प	संख्या	—	२१
	लाभा क्षेत्रा	हजार हेक्टर	—	उ. ना.
	२] मध्यम प्रकल्प	संख्या	—	१७१
	लाभा क्षेत्रा	हजार हेक्टर	—	उ. ना.
	३] लघु प्रकल्प [पृष्ठ भाग]	संख्या	३१९	१५५०
	लाभा क्षेत्रा	हजार हेक्टर	४	उ. ना.
	४] सिंचन विहिरीखाली मिळणारे क्षेत्रा [१९९१]	—"	१	१२९५
[आठ]	उद्योग [डिसेंबर १९९२]			
	१] नोंदणीकृत कारखान्यांची संख्या	संख्या	२५१	२८४०४
	२] नोंदणीकृत चालू कारखान्यांची संख्या [उत्पादन चालू असलेले]	संख्या	२३६	२४५४९
	३] साखार कारखान्यांची संख्या [चालू असलेले खाजगी धारुन] सप्टेंबर-९२	—"	—	१००
	४] साखार कारखान्यातील साखारेचे उत्पादन	०००-मे. टन	—	४०९१
	५] सर्व सूत गिरण्यांची संख्या	संख्या	—	१६५
[नऊ]	वीज [३१-३-१९९३]			
	१] वीज पुरवठा केलेली गावरे व खोडी	संख्या	१५२७	३९६६१
	२] वीजपुतीकरण झालेल्या गावांची संख्या	—"	१५१५	३९४१३
	३] वीज पुरवठा केलेले पंपसंच [१९९२-९३]	संख्याहजारात	९	१७६१
	४] गोबर गैस संयंत्रे [३१-३-१९९३]	संख्या	११६३०	३४८३६

१	२	३	४	५
[दहा]	<u>सार्वजनिक आरोग्य [१९९२]</u>			
	१] रुग्णालये	संख्या	१४	८३०
	२] दवाखाने	"—	९	१७०२
	३] प्राथमिक आरोग्य केंद्र	"—	६७	१६७२
	४] प्राथमिक आरोग्य पथाके	"—	३	८१
	५] एकात्मिक बालविकास योजना गट	"—	१	१४१
	६] अंगणवाडीत उपस्थीत रक्षणारी मुले	"—	उ. ना.	१०५०३०३
[अकरा]	<u>शिक्षण [१९९२-९३]</u>			
	१] एकूण प्राथमिक शाळा	संख्या	२५३९	५९२९९
	२] एक शिक्षाकी शाळा	"—	६५४	८६६९
	३] प्राथमिक शाळाचे विद्यार्थी	संख्याहजारात	२२८	११०६५
	४] प्राथमिक शाळांतील शिक्षक	संख्याहजारात	८	२८२
	५] प्रत्येक शिक्षाकामागे प्राथमिक शाळांतील विद्यार्थी	संख्या	२९	३९
[बारा]	<u>दुय्यम शिक्षण</u>			
	१] दुय्यम शाळा	संख्या	२१२	११२८०
	२] शाळांतील एकूण विद्यार्थी	संख्याहजारात	६०	६३२२
	३] शाळांतील शिक्षक	"—	२	१९५
	४] प्रत्येक शिक्षाकामागे दुय्यम शाळांतील विद्यार्थी.	संख्या	३०	३२
[तेरा]	<u>उच्च शिक्षण</u>			
	१] संस्था	संख्या	२८	१२१०
	२] एकूण विद्यार्थी	संख्याहजारात	२५	१२३९
[चौदा]	<u>अ) प्रौढ शिक्षण</u>			
	१] प्रौढ शिक्षण केंद्र	संख्या	उ. ना.	४३७३
	२] प्रौढांची उपस्थाती	संख्या हजारात	उ. ना.	१२७
	<u>ब) तांत्रिक शिक्षण</u>			
	१] औद्योगिक प्रशिक्षण संस्था			
	१] शासकीय व शासन सहाय्यीत संख्या		२	१२६
	२] इतर [खाजगी]	"—	५	२५१
	२] शासकीय व शासन सहाय्यीत औद्योगिक प्रशिक्षण संस्थांमध्ये मंजूर झालेल्या जागा.	"—	८४०	५८०५६

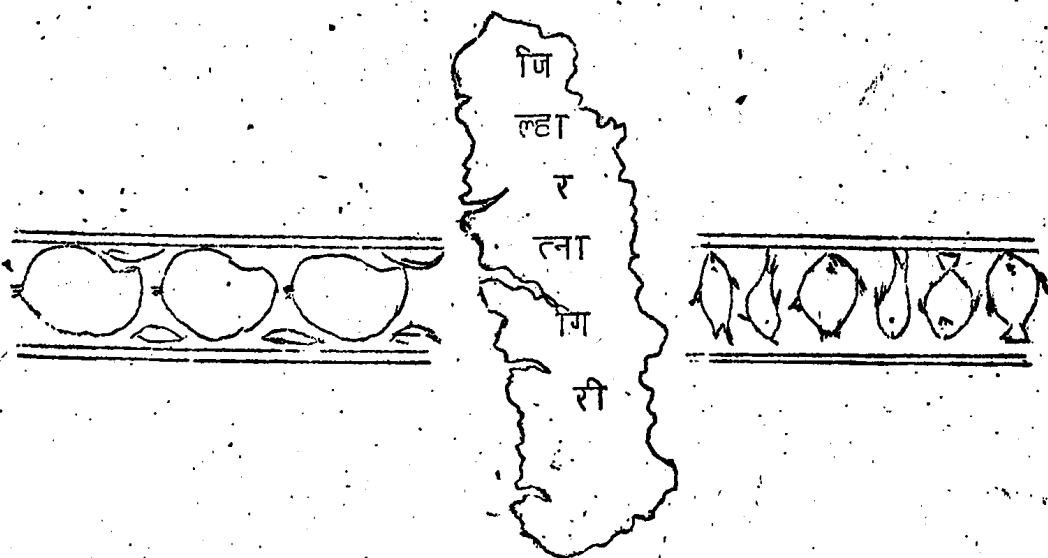
१	२	३	४	५
[चौदा]	ब) पुढे चालू			
	२] तांत्रिक व व्यावसायिक शिक्षण संस्था			
	१] शासकीय व शासन सहाय्यित	संख्या	२१	४३४
	२] इतर [खाजगी]	संख्या	५	३७५१
	४] शासकीय, तांत्रिक व व्यावसायिक शिक्षण संस्थांची प्रवेश क्षमता.	संख्याहजारात	१	२८३
	५] अभियंत्यांची संख्या	संख्या	उ. ना.	उ. ना.
[पंधारा]	परिवहन आणि दळणावळ [३१-३-९३] अस्थाई			
	१] एकूण रेल्वे मार्ग लांबी	कि. मी.	-	५४५५
	२] रस्त्यांनी जोडलेली गावे	संख्या	१५१९	२४५१७
	३] एकूण रस्त्यांची लांबी [पृष्ठांकीत]	कि. मी.	५१७२	१७७०१२
	४] राष्ट्रीय महामार्गांची लांबी	-"-	२१९	२९४९
	५] राज्य महामार्गांची लांबी	-"-	९००	३१७७१
	६] महत्वांच्या जिल्हा रस्त्यांची लांबी	-"-	१२०१	३९३४९
	७] इतर जिल्हा रस्त्यांची लांबी	-"-	११४४	३९८१९
	८] ग्रामिण रस्त्यांची लांबी	-"-	१५६४	६३१२३
[सोळा]	पिण्याच्या पाण्याचा पुरवठा			
	कठीण गावांची संख्या [१-४-९२]	संख्या	५२६	१९१४
	१] खोड्यांना केलेला पाणीपुरवठा [९२-९३]			
	अ] नळाचा पाणी पुरवठा	-"-	५४३	उ. ना.
	ब] कुप नलीका	-"-	२०५	उ. ना.
	क] विहिर	-"-	३६५	उ. ना.
	२] टँकर्स किंवा बैलगाडीने पाणीपुरवठा केला जाणारी गावे	-"-	२९०	उ. ना.
	३] योजनेत समाविष्ट करावयाची गावे	-"-	५२६	उ. ना.
[सतरा]	घाट बांधणी [१९९१-९२]			
	भूमिहीन कामगारांसाठी बांधलेल्या झोपड्या	-"-	९५	१७००
[अठरा]	एकात्मिक ग्रामिण विकास कार्यक्रम			
	१] दारिद्र्य रेषेखालील कुटुंबे [१९८२-८३]	संख्या लाखात	१.२६	३४.
	२] लाभार्थी [१९९२-९३]	संख्या	६५९९	१७७६५१
	३] नविन लाभार्थी [१९९३-९४]	-"-	उ. ना.	१६३४३०

१	२	३	४	५
[एकोणीस]	रोजगार निर्मिती [१९९२-९३]			
	अ] रोजगार हमी योजना	मनुष्य दिवस	०.३१	१४.८०
	ब] जवाहर रोजगार योजना	[कोटीत]	०.०८	८.२३
[वीस]	आदिवासी कल्याणकारी योजना [१९९१-९२]			
[एकविस]	आदिवासी करीता आश्रमशाळा सागासवर्गीयांसाठी कल्याणकारी योजना [१९९१-९२]	संख्या	-	६०१
	१] सागासवर्गीयांसाठी वसतीगृहे	संख्या	३७	१९२
	२] वसतीगृहात रहाणारे विद्यार्थी -"		१५०५	११४७४
[बावीस]	जिल्हा नियोजन [१९९२-९३]			
	१] वार्षिक योजनेतील मंजूर तरतूद	रु कोटीत	१५.००	३३७३
	२] अनुषंगी भावन काढण्यासाठी तरतूद	"	१६.२६	४४८
[तवीस]	नागरी पुरवठा			
	१] रास्त भावाची दुकाने [१९९२-९३]	संख्या	७३९	४०४२९
	२] पुरविलेला साठा	००० टन	५६	उ. ना.
	३] शासकीय गोदामे [३१-३-९२]	संख्या	२७	९८५
	४] साठविण्याची क्षमता	००० टन	१३	५८६

टीप:- १] उ. ना. = उपलब्ध नाही.

२] *-अप्री खुण ५०० पेक्षा कमी आकडेवारी दर्शविते.

- ७ -



जिल्हा सामाजिक व आर्थिक समालोचन

प्रास्ताविक

विकास योजनांची अंमलबजावणी कार्यक्षमतेने घडावी व प्रशासन सोईचे व्हावे या हेतूने रत्नागिरी जिल्ह्याचे विभाजन होवून १९८१ साली रत्नागिरी व सिंधुदूर्ग हे दोन जिल्हे निर्माण करण्यात आले. महाराष्ट्र राज्याला लाभलेल्या सुमारे ७२० कि. मी. समुद्रकिनार्यातल्या कोकणपट्टीत जे चार जिल्हे वसले आहेत त्यापैकी रत्नागिरी हा एक होय. पूर्वेकडे सह्याद्रीच्या उंच उंच अशा सलग रांगा आणि पश्चिमेला पसरलेला अर्धांग अरबीसमुद्राच्या दोन परिसिमांमध्ये रत्नागिरी जिल्ह्याचे क्षेत्र व्यापले आहे. लहान मोठ्या दऱ्या व त्यामध्ये दूरवर पसरलेले समुद्र खाड्यांचे पापी यामुळे हा सर्व प्रदेश सृष्टीसौंदर्याने फुललेला आणि निसर्गरम्य देखाव्याने नटलेला असा आहे. पर्यटकांना मोहिनी घालतील अशी अनेक रमणीय स्थळे जिल्ह्यामध्ये ठिकठिकाणी आढळतात.

जिल्ह्यातील बहुतांशी लोक जरी शेतीवरच आपली उपजीविका करीत असले तरी शेतीसाठी फारच थोडी जमीन उपलब्ध आहे. जिल्ह्याच्या एकूण भौगोलिक क्षेत्राच्या ६८ टक्के क्षेत्र लागवडीयोग्य असले तरी त्यापैकी फक्त ४३ टक्के क्षेत्रच लागवडीखाली येते. बहुतेक भाग डोंगराळ आणि समुद्राच्या खाड्यांनी व्यापलेला आहे. जो काही थोडासा सखल भाग आहे त्या ठिकाणी प्रामुख्याने भाताचे पिक घेतले जाते. डोंगर माथ्यांवर वरकस जमिनीमध्ये वरी, नाचणी यासारखी पिके होतात. तथापि वर्षभर पुरेल इतके धान्य पिकत नाही. त्यामुळे प्रत्येक घरातील सखादी तरी व्यक्ति औद्योगिकदृष्ट्या प्रगत असलेल्या मुंबईत नांकरा किंवा धंद्यांसाठी असते. त्यांच्याकडून मिळणाऱ्या अर्थसहाय्यावरच लोकांना प्रामुख्याने अवलंबून रहावे लागते.

फलोद्यानाला मोठ्या प्रमाणात प्रोत्साहन मिळाल्यामुळे आंबे, काजू, नारळ यासारख्या फळझाडांची लागवड करण्यात येत आहे. रत्नागिरी जिल्ह्यातील हापूस जातीच्या आंब्याला देशी आणि परदेशी मोठ्या प्रमाणात मागणी आहे. संदर्भाधीन वर्षांमध्ये जिल्ह्यातून फार मोठ्या प्रमाणात आंबे इतरत्र पाठविण्यात आले. जिल्ह्याच्या एकंदर अर्थव्यवस्थेवर याचा अनुकूल परिणाम होत आहे. रत्नागिरी जिल्ह्याला जवळ जवळ १६७ कि. मी. लांबीची किनारपट्टी लाभली आहे. मच्छिगरीच्या धंवात उपयुक्त अशी छोटी छोटी

बरीच बंदरे आणि १. असल्यामुळे मच्छिमारी हा व्यवसाय मोठ्या प्रमाणावर केला जातो. या ठिकाणच्या मासळीला रूपांन आणि पश्चिम अशियाची देशाकडून मागणी असल्यामुळे बरेच परदेशी चलनही मिळते. या धंद्यावर जिल्ह्यातील किनारपट्टीलगतच्या गावातील ब-याच कुटुंबांची जीविका अवलंबून आहे.

औद्योगिकदृष्ट्या हा जिल्हा मागासलेला आहे. लोडमार्ग व हवाईमार्ग या सारख्या ढळपवळणांच्या साधनांचा अभाव, कच्च्या मालाच्या उपलब्धतेचा अभाव आणि प्रशिक्षित कामगार पुरेसा प्रमाणात उपलब्ध न झाल्याने औद्योगिक प्रगती झाली नाही. महाराष्ट्र शासन आणि केंद्र शासनाने जिल्ह्याच्या मागासलेपणाची दखल घेऊन औद्योगिक मागासलेपणा घालविण्याकरिता अनेकयोजना कार्यान्वित केल्या आहेत. केंद्र शासनाने भारतातील औद्योगिकदृष्ट्या अति मागासलेल्या जिल्ह्यांपैकी रत्नागिरी हा एक असल्याचे घोषित केले आहे. त्यामुळे येथे कारखाने सुरु करणा-या कारखानदारांना त्यांच्या एकूण गुंतवणूकीच्या १५ टक्के अनुदान व इतर सवलती मिळण्यास ते पात्र असल्याचे जाहीर केले आहे. राज्य शासनाने देखिल रत्नागिरी व चिपळूण या दोन प्रमुख शहरांलगत मोठ्या प्रमाणावर औद्योगिक क्षेत्र विकसित केले असून त्या ठिकाणी उद्योजकांना जमीन, पाणी, वीज यांसारख्या सुसभ्य सोयी सवलतीच्या दरात उपलब्ध करून दिल्या आहेत. उद्योजकांना त्यांचे उत्पादित मालावरील विक्री करातही सुट दिली जाते. त्यामुळे त्या ठिकाणी छोटे मोठे बरेच नवीन कारखाने उभारण्यात आले आहेत. नवीन उद्योगांना येथे प्रशिक्षित कामगार वर्ग मिळत नाही. ही अडथळी शासून नये म्हणून अनेक ठिकाणी शासकीय तंत्रनिकेतने व औद्योगिक प्रशिक्षण संस्था स्थापन करण्यात आल्या आहेत. अनेक प्रकारच्या व्यवसायांचे प्रशिक्षण त्या ठिकाणी देण्यात येते. या सर्व प्रयत्नांमुळे रोजगाराची संधी काही प्रमाणावर उपलब्ध होऊन जिल्ह्यातील शिक्षित तरुणांचा मुंबईचा ओढा थोडा बळविण्यास काही प्रमाणात मदत होऊन जिल्ह्याच्या औद्योगिक प्रगतीस चालना मिळेल.

वरील सर्व विवेचनावरून असे दिसते की, पळबागा आणि मच्छिमारी या दोन व्यवसायांना जिल्ह्याच्या अर्थव्यवस्थेत महत्त्वाचे स्थान आहे. तसेच पर्यटन हा व्यवसाय हळूहळू मुर्त स्वरूप घेत आहे. त्यादृष्टीने या व्यवसायांच्या विकासाच्या अनेक योजना राबविण्यात येत आहेत.

१. भौगोलिक स्थान व स्वाभाविक रचना

भौगोलिक स्थान

१. रत्नागिरी जिल्हा महाराष्ट्राच्या पश्चिम किना-यावर असून तो १६^० ३० ते १८^० ०४ उत्तर अक्षांश व ७३^० ०० ते ७३^० ५२ पूर्व रेखांश या भौगोलिक

पट्ट्यांमध्ये वसला आहे. उत्तरेकडून दक्षिणेकडे चिंचोल्या हीत जाणा-या किनारपट्टीत जिल्ह्याचे क्षेत्र पसरले आहे. जिल्ह्याची उत्तर-दक्षिण लांबी सुमारे १८० कि. मी. असून पूर्व पश्चिम विस्तार सुमारे ६४ कि. मी. आहे. जिल्ह्याला सुमारे १६७ कि. मी. लांबीचा समुद्र किनारा लाभला आहे. जिल्ह्याच्या उत्तरसिमेवर रायगड जिल्हा, पश्चिमेत अरबी समुद्र दक्षिणेस सिंधुदुर्ग जिल्हा आणि पूर्वेला सह्याद्री पर्वताच्या रांगा आहेत. त्यापलिकडे सातारा, सांगली व कोल्हापूर हे जिल्हे आहेत.

क्षेत्र व प्रशासकीय विभाग

२. जिल्ह्याचे एकूण भौगोलिक क्षेत्र ८२४९ चौ. कि. मी. [१९८१ प्रमाणे] असून क्षेत्राच्या तुलनेत हा जिल्हा राज्यात २२ व्या क्रमांकावर आहे. हे क्षेत्र राज्याच्या २.७ टक्के आहे. या जिल्ह्यामध्ये रत्नागिरी, गुडागर, दापोली, मंडपगड, खेड, चिपळूण, संगमेश्वर, लांजा, व राजापूर हे नऊ तालुके सनापिस्ट आहेत. तीन तालुक्यांचा समावेश असलेला एक महसूल उपविभाग याप्रमाणे तीन महसूल उप-विभाग आहेत. जिल्ह्याचे मुख्यालय रत्नागिरी येथे असून ते राज्याच्या मुंबई या राजधानीच्या शहरापासून ३७० कि. मी. अंतरावर पनवेल-पणजी या राष्ट्रीय महामार्गापासून आत १३ कि. मी. दूर आहे. जिल्ह्याच्या एकूण भौगोलिक क्षेत्राच्या संदर्भात निरनिराळ्या तालुक्यांनी व्यापलेल्या क्षेत्राचा विचार केला असता १५.७ टक्के क्षेत्र असलेला संगमेश्वर तालुका सर्वात मोठा आहे. त्यानंतर राजापूरचा [१५.६ टक्के] क्रमांक लागतो. मंडपगड तालुक्याचे क्षेत्र सर्वात कमी [५ टक्के] आहे. इतर तालुक्यांचे क्षेत्र पुढीलप्रमाणे आहे. रत्नागिरी ११.२ टक्के, गुडागर ७.६ टक्के, दापोली १०.३ टक्के, खेड १२.१ टक्के, चिपळूण १३.६ टक्के व लांजा ८.९ टक्के.

३. १९९१ च्या जनगणनेप्रमाणे जिल्ह्यामध्ये एकूण १५१९ वेडी असून त्यापैकी १५१५ वसलेली आणि ४ ओसाड वेडी आहेत. तालुका निहाय वेड्यांची संख्या रत्नागिरी १९९, गुडागर १२२, दापोली १७५, मंडपगड १०९, खेड २१५, चिपळूण १६३, संगमेश्वर १९४, लांजा १२२ व राजापूर २१६ अशी आहे. लांजा व चिपळूण तालुक्यांमध्ये प्रत्येकी एक तर राजापूर तालुक्यामध्ये दोन याप्रमाणे ओसाड वेडी आहेत.

४. जिल्ह्यामध्ये रत्नागिरी, चिपळूण खेड व राजापूर या चार नगरपरिषदा असून त्या तालुक्यांच्या मुख्यालयाच्या ठिकाणी आहेत. जिल्ह्यात एकूण ८०१ ग्रामपंचायती असून त्यांची सभासद संख्या ७८३९ आहे.

५. रत्नागिरी जिल्हा परिषद व पंचायत समित्या दि. १:५:८१ पासून बरखास्त करण्यात आल्या होत्या. फेब्रुवारी १९९२ मध्ये जिल्हा परिषद

व पंचायत समितीच्या निवडणुका झाल्या व लोकनियुक्त प्रतिनिधीच्या हाती जिल्हा परिषद व पंचायत समितीचा कारभार गेला . रत्नागिरी जिल्ह्यातील चार नगरपरिषदांचे क्षेत्र वगळता सर्व भाग रत्नागिरी जिल्हा परिषदेच्या क्षेत्रात येतो .

स्वाभाविक रचना

६. जिल्ह्याच्या पूर्व सीमेवर सहयाद्री पर्वताच्या रांगा आहेत . या पर्वत शिखरांची उंची काही ठिकाणी ४०० मीटरपर्यंत आहे . या कांठा उभा भाग व किनारपट्टी या मधला प्रदेश एक-मेकाना समांतर आता असंख्य डोंगरांचा आहे . त्यामुळे सहयाद्री पर्वतातून उगम पावलेले पाण्याचे प्रवाह एक-मेकाना समांतर असे वाहत येऊन खाडीच्या स्वल्भात समुद्राला मिळतात .

७. जिल्ह्याची दक्षिणोत्तर लांबी सर्व साधारणपणे १८० कि. मी. आहे . तथापि पूर्व पश्चिम रुंदी मात्र ६४ कि. मी. आहे . जिल्ह्याची एकूण भौगोलिक रचना लक्षात घेता त्याचे तीन स्वाभाविक विभाग पडतात .

१] पूर्वेकडील डोंगराळ प्रदेशामध्ये डोंगर माती व सभोवतालचा १५ कि. मी. पर्यंतचा प्रदेश .

२] मध्ये भाग ज्यामध्ये सहयाद्री पर्वताच्या पायथ्यापासून १५ कि. मी. अंतरानंतरचा आणि किनारपट्टीपासून १० ते १५ कि. मी. दूर अंतराच्या प्रदेशाचा समावेश होतो . त्याला स्थानिक भाषेत "व्हाट पट्टी" असे संबोधण्यात येते .

३] आणि तिसरा स्वाभाविक विभाग म्हणजे किनारपट्टी व लगतचा भूभाग होय . हा पट्टा समुद्र किनाऱ्यापासून जवळ जवळ १५ कि. मी. दूर आहे . याला स्थानिक भाषेत "खलाट पट्टी" असे संबोधण्यात येते .

माती व जमीन

८. जिल्ह्यातील जमीन जांभ्या खडकापासून तयार झालेल्या मातीची आहे . जिल्ह्यात दर वर्षी खूप पाऊस पडत असल्यामुळे जमिनीवरच्या मातीचा बराच सुपीक थर समुद्रामध्ये वाहून जात असल्यामुळे काही ठिकाणी खडक उघडे पडलेले आहेत . तर काही ठिकाणी जमिनीची खोली अगदी काही इंचापर्यंतच झाल्याचे आढळते . त्यामुळे कृषी उत्पादनाकरिता जमीन तितकीशी सुपिक राहिली नाही . समुद्रकिनाऱ्या-लगत तसेच इतर काही सखल भागात १ ते ३ फुटापर्यंत जमिनीची खोली कमी असल्यामुळे मातीत ओलावा राहात नाही . जमिनीची सुपिकता विचारात घेता तीचे प्रासु-खधाने चार प्रकारे वर्गीकरण करता येईल .

१] काही प्रमाणात ओलावा धरून घेऊ शकणारी जमीन येथे भाताचे पीक घेण्यात येते .

२] किना-यालगतची जमीन जिथे नारळाच्या व सुपारीच्या बागा आहेत . ही जमीन खारट पोयटायुक्त प्रकारची आहे .

३] डोंगर उताराची वरकस जमीन जेथे काजू, आंबा या सारखा फळांची व नाचणी, वरी ही पीके घेतली जातात . सर्वसाधारणपणे जांभ्या झाडापासून झालेली लॅटरायटीक जमीन या प्रकाराखाली येते .

४] खाडी व समुद्र पाण्याने खराब झालेले धरर युक्त जमीन जी कृषी उत्पादनासाठी योग्य नाही .

नद्या

९. जिल्ह्यातील सावित्री, वाशिष्ठी, शास्त्री, जगबुडी, धाव, मुचकुंदी आणि जैतापूर या प्रमुख नद्या सह्याद्री पर्वतात उगम पावून पश्चिमेकडे वहात जातात . आणि अरबी समुद्राला मिळतात . जलवाहतुकीच्या दृष्टीने वाशिष्ठी नदी सर्वात महत्त्वाची आहे . तीची लांबी ४८ कि. मी. असून समुद्र किना-यापासून ४० कि. मी. पर्यंत या नदीतून जलवाहतूक केली जाते . शास्त्री नदीची लांबी सर्वसाधारणपणे ६९ कि. मी. आहे . नद्यांचे पात्र उथळ असल्यामुळे पावसाळ्यात त्यांच्या प्रवाहाला खूप गती असते . त्यामुळे या नद्यांचा जलवाहतूकीकरिता सर्वादीत उपयोग होतो . समुद्र किना-यालगत केळी, कांबादेवी, पालशेत आणि बो-या या महत्त्वाच्या खाड्या आहेत . या खाड्या मधून लहान होड्यांद्वारे जलवाहतूक केली जाते . तसेच या खाड्यातून मोठ्या प्रमाणावर मासेमारी करण्यात येते . जिल्ह्यात खूप पाऊस पडत असल्याने नवाना पावसाळ्यात पूर येतो, वर उल्लेख केलेल्या कारणामुळे इतर ऋतुमध्ये मात्र त्या कोरड्या पडतात .

हवामान

१०. जिल्ह्याचे हवामान दमट [आर्द्र] आहे . जिल्हा समुद्र किना-यालगत असल्यामुळे दिवसाच्या, रात्रीच्या त्याच प्रमाणे विभिन्न ऋतुमधील उष्णतामानात विशेष बदल होत नाही . उन्हाळ्यात आर्द्रता जास्त असते . सन १९९२ मध्ये रत्नागिरी येथील जास्तीत जास्त तपमान ३४.१ तर कमीत कमी तपमान १८.२ तसेच हर्णे [दापोल] येथील जास्तीत जास्त तपमान ३२.७ व कमीत कमी तपमान २१.० डिग्री सेल्सिअस इतके होते .

पर्जन्यमान

११. जिल्ह्यातील सर्वसाधारण पावसाचे प्रमाण ३००० मि. मी. आहे .

जिल्ह्याच्या सर्व भागात भरपूर सारखा पाऊस पडत नाही . समुद्र किना-यापासून

सह्याद्री पर्वताकडे पावसाचे प्रमाण वाढत जाते. सह्याद्री पर्वताच्या उंचभागात अधिक पाऊस पडतो. सर्वसाधारणपणे दापोली तालुक्यात सर्वात अधिक पाऊस पडतो. तसेच जून ते ऑक्टोबर या पाच महिन्यातल्या कालावधीत पाऊस पडतो. त्याची पावसाचे प्रमाण जुलै महिन्यात सर्वाधिक असते. १९९२ मध्ये राजापूर येथे ५११४ मि. मि. पाऊस पडला हे प्रमाण सर्वाधिक होते. मंडणगड ३८४३ मि. मि. देवरुखला ३७८७ मि. मि. पाऊस पडला. तसेच रत्नागिरी, लांजा, चिपळूण या क्षेत्रात ३००० ते ३४०० मि. मि. या दरम्यान पाऊस पडला. बाकी उर्वरित दापोली, खेड व गुहागर या क्षेत्रात २८०० मि. मि. ते २९५० मि. मी. दरम्यान पाऊस झाला.

२. लोकसंख्या

१९९१ जनगणना व दशवार्षिक वाढ

१२. १९९१ च्या जनगणनेनुसार जिल्ह्याची एकूण लोकसंख्या १५४४०५७ असून त्यापैकी ७००१९० पुरुष व ८४३८६७ स्त्रिया होत्या. १९८१ ते १९९१ या दहा वर्षांच्या कालावधीत जिल्ह्यातील लोकसंख्या वाढीचा दर ११.६८ टक्के होता. हा राज्याच्या लोकसंख्या वाढीच्या दरापेक्षा जवळ जवळ १४ टक्क्यांनी कमी होता. लोकसंख्या वाढीचा दर कमी असल्याचे व पुरुष संख्या कमी असल्याचे महत्त्वाचे कारण म्हणजे जिल्ह्यातील लोक मुंबई, पुणे या शहरात रोजगाराकरिता सोठ्या प्रमाणात स्थलांतर करतात. १९९१ च्या जनगणनेनुसार जिल्ह्यातील एकूण लोकसंख्येच्या संदर्भात तालुका निहाय लोकसंख्या रत्नागिरी १६.३० टक्के, गुहागर ७.९१ टक्के, दापोली ११.६१ टक्के, मंडणगड ४.४२ टक्के, खेड ११.७८ टक्के, चिपळूण १६.११ टक्के, संगमेश्वर १३.३८ टक्के, लांजा ६.८७ टक्के, व राजापूर ११.६२ टक्के अशी होती.

लोकसंख्येची घनता

१३. राज्याच्या एकूण क्षेत्रापैकी २.७ टक्के क्षेत्र असलेल्या या जिल्ह्यात राज्याच्या १.९६ टक्के लोकसंख्या होती. लोकसंख्येच्या तुलनेत क्षेत्र अधिक असल्यामुळे लोकसंख्येची घनता ही राज्याच्या २५७ घनतेपेक्षा कमी म्हणजे १८७ होती. रत्नागिरी तालुक्यामध्ये लोकसंख्येची घनता २५२ ही सर्वाधिक होती. तर राजापूर तालुक्यामध्ये ती १४० अशी सर्वात कमी होती.

ग्रामीण आणि नागरी लोकसंख्येचे प्रमाण

१४. १९९१ च्या जनगणनेनुसार जिल्ह्याच्या एकूण लोकसंख्येपैकी ९१ टक्के लोक ग्रामीण भागात रहातात तर ९ टक्के लोक नागरी भागात रहातात. गुहागर, मंडणगड, संगमेश्वर, लांजा हे तालुके पूर्णपणे ग्रामीण आहेत तर रत्नागिरी, दापोली, खेड, चिपळूण व राजापूर या तालुक्यात अनुक्रमे २२ टक्के, १२ टक्के, ६ टक्के, १५ टक्के, व ५ टक्के

लोकसंख्या नागरी आहे.

स्त्री, पुरुष यांचे प्रमाण

१५. जिल्ह्यात स्त्रियांची संख्या दर हजार पुरुषांमागे १२०५ होती तर राज्यासाठी हे प्रमाण ९३४ होते. म्हणजेच राज्याच्या दर हजार पुरुषांमागील स्त्रियांच्या प्रमाणापेक्षा रत्नागिरी जिल्ह्याचे प्रमाण २७१ स्त्रियांनी अधिक होते. ग्रामीण व नागरी भागाकरिता हेच प्रमाण अनुक्रमे १२३० व ९८१ होते.

अनुसूचित जाती व जमाती

१६. १९९१ च्या जनगणनेनुसार जिल्ह्याच्या एकूण लोकसंख्येच्या ३ टक्के तर राज्याच्या लोकसंख्येच्या ०.२६ टक्के लोक अनुसूचित जाती व जमातीचे होते या उलट राज्यात एकूण लोकसंख्येच्या २०.४ टक्के लोक अनुसूचित जाती व जमातीचे असल्याचे आढळून आले.

कामकरी

१७. १९९१ च्या जनगणनेनुसार कामकरी-यांची संख्या ५७५७५६ असून ती एकूण लोकसंख्येच्या ३७.३ टक्के होती. काम करणा-यांपैकी ६३.५ टक्के शेतकरी, ९.६ टक्के शेतमजूर आणि १.४ टक्के घरगुती उद्योग करणारे, वस्तुनिर्माण सेवा प्रक्रिया, सेवा व दुसऱ्या इत्यादी क्षेत्रात काम करणारे आणि २५.५ टक्के इतर सेवांमध्ये गुंतलेले होते.

वयोगटानुसार वर्गीकरण

१८. जिल्ह्याच्या एकूण लोकसंख्येच्या वयोगटानुसार वर्गीकरणासंबंधीची माहिती १९९१ च्या जनगणनेनुसार उपलब्ध झालेली नाही. ही माहिती १९८१ च्या जनगणनेनुसार असून १५ तालुके असलेल्या जुन्या रत्नागिरी जिल्ह्याची आहे.

१९८१ च्या जनगणनेनुसार ०-१४ या वयोगटांमध्ये सर्वात जास्त म्हणजे ३८ टक्के लोक होते. १५-१९ या वयोगटांमध्ये १० टक्के, २०-२४ या वयोगटात ७ टक्के, २५-२९ या वयोगटात ६ टक्के, ३०-३९ या वयोगटात ११ टक्के, ४०-४९ या वयोगटात ११ टक्के, ५०-५९ या वयोगटात ८ टक्के, तर ६० व त्यापेक्षा अधिक वयाचे ९ टक्के लोक होते.

अपंगतेनुसार लोकसंख्या

१९. १९८१ च्या जनगणनेनुसार जिल्ह्यातील पूर्ण अंध, पुर्णतः पांगळे व पुर्णतः मूक व्यक्तींची संख्या अनुक्रमे, ५६३, ५०२, व ५०० इतकी होती.

धर्मानुसार वर्गीकरण

२०. १९९१ च्या जनगणनेनुसार प्रत्येक धर्मचि न्विती लोक आहेत याची आकडेवारी उपलब्ध झालेली नाही. १९८१ च्या जनगणनेनुसार एकूण लोकसंख्येच्या ८२.१५ टक्के इतके लोक हिंदू धर्मचि होते. त्यानंतर मुस्लिम धर्मचि ९.४९ टक्के, बौद्ध धर्मचि ७.८२ टक्के व जैन, शीख व इतर धर्मचि मिळून फक्त ०.५४ टक्के लोक होते. बौद्ध धर्मचि सर्वात जास्त लोक मंडणगड तालुक्यात [१०.२ टक्के] होते, तर सर्वात कमी राजापूर तालुक्यात [४.८ टक्के] होते. त्याचप्रमाणे मुस्लिम धर्मचि सर्वात जास्त लोक रत्नागिरी तालुक्यात [१४.३ टक्के] होते तर सर्वात कमी लांजा तालुक्यात [४.९ टक्के] होते.

साक्षरता [ग्रामीण व नागरी]

२१. १९९१ च्या जनगणनेनुसार जिल्ह्यातील एकूण लोकसंख्येच्या ६२.७ टक्के लोक साक्षर होते. राज्याचे हे प्रमाण ६४.९ टक्के होते. ग्रामीण भागात ६०.६ टक्के तर नागरी भागात ८३.९ टक्के लोक साक्षर होते. पुरुष व स्त्रिया यांच्या साक्षरतेची टक्केवारी अनुक्रमे ७६.६ व ५१.६ होती. तालुकावार साक्षरतेचे प्रमाण रत्नागिरी ६८.७ टक्के, सुहागर ५६.६ टक्के, दापोली ६१.४ टक्के, खेड ६३.७ टक्के, मंडणगड ५७.५ टक्के, चिपळूण ६६.८ टक्के, संगमेश्वर ५९.८ टक्के, लांजा ५६.६ टक्के व राजापूर ६०.१ टक्के याप्रमाणे होते.

वापरातील निवासी घरे व कुटुंबे

२२. १९९१ च्या जनगणनेनुसार वापरातील निवासी घरांची एकूण संख्या २९८०५४ होती. त्यापैकी २७२२५६ निवासी घरे [९१.३ टक्के] ग्रामीण भागात होती. जिल्ह्यात एकूण ३२४०३६ कुटुंबे होती. त्यापैकी २९६८६९ कुटुंबे [९१.६ टक्के] ग्रामीण भागात असल्याचे आढळून आले.

३ वने

=====

२३. गाव नमुन्याप्रमाणे १९९०-९१ अखेर जिल्ह्यातील ^{जंगल} व्याप्त क्षेत्र ४३०० हेक्टर असून ते जिल्ह्याच्या एकूण क्षेत्राच्या ०.५३ टक्के आहे. जिल्ह्यातील एकूण जंगलव्याप्त क्षेत्रापैकी सर्वात अधिक ^{५५} टक्के क्षेत्र खेड तालुक्यामध्ये असून लांजा तालुक्यामध्ये २६ टक्के, राजापूर तालुक्यामध्ये १२ टक्के, चिपळूण तालुक्यात ५ टक्के व मंडणगड तालुक्यात २ टक्के क्षेत्र आहे. गाव नमुना १९९०-९१ प्रमाणे रत्नागिरी, सुहागर व दापोली व संगमेश्वर तालुक्यात जंगल व्याप्त क्षेत्र नाही.

वर उल्लेख केल्यानुसार साक्षर मानडितो गाव नमुन्याप्रमाणे दिली आहे. जिल्ह्यात या व्यतिरिक्त महाराष्ट्र शासनाच्या शासकीय वानकरण : विभागाने

३५ गावात १०५ हेक्टर जमिनीत १, ४५, ००० रोपांची लागवड केली आहे. याशिवाय वन विभागाची ५२४७ हेक्टर जमीन जंगलव्याप्त आहे.

वनोत्पादन

२४. १९९२-९३ मध्ये इमारती लाकूड, जळावु लाकूड, गवत शिकेकाई आपटा-पाने व इतर किरकोळ बाबी यांच्या विक्रीपासून ४. ५१ लक्ष रुपये उत्पन्न मिळाले. यावर्षी बांबू, विडीपाने, डिक मोहाची फुले इत्यादीची विक्री झालेली नाही. सर्वात अधिक उत्पन्न [५२. ३३ टक्के] आपटा घानांच्या विक्रीपासून मिळाले.

४. कृषि

जमिनीचा वापर

२५. महसूल खात्यामार्फत तयार करण्यात येणा-या जिल्हा ऋतू व पिक अहवाल १९९०-९१ नुसार जिल्ह्याचे भौगोलिक क्षेत्र ८१९ हजार हेक्टर होते. त्यापैकी ०. ५३ टक्के क्षेत्र जंगलव्याप्त आहे. गुर चरप आणि इतर चराऊ कुरपांनी ३. ८६ टक्के क्षेत्र व्यापले आहे. एकूण भौगोलिक क्षेत्राच्या २२-९० टक्के क्षेत्र लागवडीयोग्य नाही. या व्हीलरिक्त लागवड करण्यायोग्य असूनही जे लागवडीखाली आपले नाही असे क्षेत्र १४. ८० टक्के होते. २२. ०० टक्के जमिन पडीक ठेवण्यात आली होती. त्यापैकी १६. १६ टक्के जमीन चालू पड व ८३. ८४ टक्के जमीन इतर पड होती.

२६. १९९०-९१ मध्ये जिल्ह्यात ५. ८८ लाख हेक्टर क्षेत्र लागवडीयोग्य होते. त्यापैकी ३. ४१ लक्ष हेक्टर क्षेत्र [४१ टक्के] प्रत्याक्षात लागवडीखाली आणण्यात आले. केवळ २८०० हेक्टर क्षेत्रातच एकूणपेक्षा अधिकवेळा पीक घेण्यात आले. निव्वळ लागवडीखालील क्षेत्राच्या हे क्षेत्र १. १८ टक्के होते.

२७. प्रत्येक तालुक्याच्या लागवडीयोग्य क्षेत्रापैकी प्रत्यक्ष लागवडीखाली आणलेले क्षेत्र रत्नागिरीमध्ये ३२३१२ हेक्टर [५७ टक्के], गुहागरमध्ये १५९२४ हेक्टर [४१ टक्के], दापोलीमध्ये ३०७३२ हेक्टर [५८ टक्के], मंडणगडमध्ये १३०४६ हेक्टर [३९ टक्के], खेडमध्ये २०४७९ हेक्टर [२६ टक्के], चिंमळूणमध्ये ४२९८६ हेक्टर [५२ टक्के] संगमेश्वर ३१७१५ हेक्टर [४१ टक्के], लाजा २६२२९ हेक्टर [५२ टक्के] आणि राजापूर मध्ये २७५९५ हेक्टर [२४ टक्के] याप्रमाणे होते.

२८. १९८५-८६ मध्ये घेण्यात आलेल्या कृषि गणनेनुसार जिल्ह्यामध्ये एकूण ३०३४९४ विहीत जमीन धारक होते. त्यांनी धारण केलेले एकूण क्षेत्र ७२८६३८ हेक्टर होते. १९८०-८१ च्या तुलनेत जमीन धारक ८. २१ टक्क्यांनी वाढले तर त्यांनी धारण केलेले क्षेत्र ३. ३८ टक्क्यांनी कमी झाले. दोन हेक्टरपेक्षा कमी क्षेत्र धारण केलेले ६५. ९४ टक्के धारक होते. त्यांनी १९. ४२ टक्के जमीन धारण केली होती.

दोन ते ३.९९ हेक्टर पर्यंत जमीन धारण केलेले १६.५० टक्के धारक होते. आणि त्यांनी धारण केलेली जमीन १९.६२ टक्के होती. चार ते ९.९९ हेक्टर पर्यंत जमीन धारण केलेल्या १३.७८ टक्के धारकांनी ३४.९९ टक्के जमीन धारण केली होती. दहा व दहा हेक्टरचे पुढे जमीन धारण केलेले फक्त ३.७८ टक्के धारक होते. पण त्यांनी धारण केलेली जमीन मात्र २५.९४ टक्के होती.

जिरनिराब्या पिकाखालील क्षेत्र

२९. जिल्ह्यात प्रामुख्याने खरीप हंगामातच कृषि उत्पादन घेण्यात येते. रब्बी हंगामात लागवडीखाली आपली जोपारी जमीन नगण्य आहे. नैतर्गिक प्रवाहाचे पाणी जेथे उपलब्ध होते तेथेच केवळ रब्बी हंगामात उत्पादन घेण्यात येते. दोन्ही हंगामात अन्नधान्यापैकी प्रामुख्याने भाताचे पिक घेण्यात येते.

३०. १९९०-९१ साली लागवडीखाली आपलेल्या एकूण क्षेत्रापैकी भाताखाली ३४ टक्के, नाचणीखाली १० टक्के, वरीखाली २ टक्के आणि सर्वप्रकारच्या कडधान्याखाली १ टक्का क्षेत्र होते.

३१. आंबा, काजू, नारळ ही जिल्ह्यातील महत्त्वाची पिके आहेत. तथापि या पिकाखालील असलेली जमीन एकूण लागवडीखाली आपलेल्या जमीनीचा विचार केला तर उगदीच नगण्य आहे. १९९०-९१ साली आंबा, काजू, नारळ व सुपारी या पिकाखाली अनुक्रमे ४.३ टक्के, २.६ टक्के, ०.५५ टक्के, व ०.१५ टक्के क्षेत्र होते. नारळ व सुपारीच्या वर नसूद केलेल्या क्षेत्राशिवाय बराच्या आकारात नारळ व सुपारीचे बरेच उत्पादन घेण्यात येते.

नारळाखाली १९९०-९१ चा वर्षी एकूण १३१७ हेक्टर क्षेत्र होते. त्यापैकी रत्नागिरी तालुक्यात ३०१ हेक्टर क्षेत्र होते. गुडागर आणि दापोली तालुक्यामध्ये अनुक्रमे २३१ व ५५१ हेक्टर क्षेत्र होते. तर खेड तालुक्यात १२५ हेक्टर क्षेत्र नारळाखाली होते. उर्वरीत तालुक्यात १०९ हेक्टरत क्षेत्र होते.

३२. गुरांच्या चा-चा करीता जिल्ह्यात केवळ गवताचेच पिक घेण्यात येते. १९९०-९१ साली एकूण लागवडीखालील क्षेत्रापैकी जवळ जवळ ३२ टक्के क्षेत्रात गवताचे पिक घेण्यात आले.

३३. जिल्ह्यामध्ये भात हे प्रमुख पिक घेतले जाते. १९९०-९१ मध्ये जिल्ह्यात एकूण ८२४६३ हेक्टर क्षेत्रात भाताचे पिक घेण्यात आले. भाताखालील क्षेत्राची तालुकावार विभागणी केली असता रत्नागिरी ९.०४ टक्के, गुडागर ५.०१ टक्के, दापोली ९.६२ टक्के, मंडणगड ५.१३ टक्के, खेड १८.१७ टक्के, जिपूण १५.९६ टक्के, संगमेश्वर १४.६८ टक्के, लांजा ११.६३ टक्के व राजापूर १०.७६ टक्के याप्रमाणे क्षेत्र असल्याचे आढळते. भाताचे हे क्षेत्र खरीप व उन्हाळी मिळून आहे.

३४. जिल्हयात रायवळ व हापूस या दोन प्रकारच्या आंब्यांचे उत्पादन घेण्यात येते. त्यापैकी हापूस आंबा, मधूर, चविष्ट व बरेच दिवस टिकून रहात असल्यामुळे त्याला विदेशातून मोठ्या प्रमाणावर मागणी आहे. रायवळ व हापूस या दोन्ही प्रकारच्या आंब्यांचे मिळून १९९०-९१ मध्ये १०३९८ हेक्टर क्षेत्र होते. त्यापैकी रत्नागिरी तालुक्यामध्ये ३११५ हेक्टर, राजापूर तालुक्यामध्ये ८१५ हेक्टर दापोली ४०४२ हेक्टर, मंडणगड ७२४ हेक्टर, संगमेश्वर १०६ हेक्टर, चिमळूण ४६९ हेक्टर लांजा ४९३ हेक्टर, गुडागर १३५ हेक्टर, व खेड १०० हेक्टर असे आहे.

३५. आंबा व नारळानंतर सुपारी हे दुसरे महत्त्वाचे पिक जिल्हयात घेण्यात येते. तथापि जिल्हयात १९९०-९१ मध्ये या पिकाखाली फक्त १०१२ हेक्टर जमीनच लागवडीखाली आणली होती. त्याप्रमाणे जिल्हयात पाच तालुक्यात प्रामुख्याने हे पिक घेतले जाते. दापोली ४१ टक्के, गुडागर १८ टक्के, राजापूर १८ टक्के व रत्नागिरी ८ टक्के व मंडणगड १२ टक्के हे ते पाच तालुके आहेत. उर्वरित तालुक्यात फक्त ३ टक्के क्षेत्र होते.

३६. जिल्हयातील बहुतेक सर्व जमीन डोंगराळ उताराची आहे. खार जमीनही मोठ्या प्रमाणात आहे. तसेच जलसिंचनाचे प्रमाणाही अत्यंत अल्प असल्याने जिल्हयातील जमीन शेतीसाठी फारशी योग्य नाही. त्यामुळे उत्पादनाचे दर हेक्टरी प्रमाण व एकूण उत्पादन यावर त्याचा परिणाम झाल्याचे दिसून येते. तथापि जिल्हयातील जमीन व हवामान फलोत्पादनासाठी मात्र पुरक आहे.

३७. जिल्हयात भात हे प्रमुख पिक आहे. सन १९९२-९३ मध्ये भाताचे एकूण उत्पादन १.७४ लक्ष टन झाले. भाताचे दर हेक्टरी उत्पादन २११५ किलो होते.

३८. नाचणीचे सन १९९२-९३ मध्ये ३६६०० टन उत्पादन झाले. तसेच इतर धान्याचे उत्पादन १७९०० टन झाले. तूर व उडिद यांचे वर्ष १९९२-९३ मध्ये प्रत्येकी ५०० टन उत्पादन झाले. भाताचे १९९०-९१ मध्ये दर हेक्टरी उत्पादन २२२५ किलो होते. तर १९९१-९२ मध्ये २४२७ किलो एवढे होते. १९९२-९३ मध्ये नाचणीचे दर हेक्टरी उत्पादन १२५३ किलो होते. मागील वर्षाच्या तुलनेत दर हेक्टरी नाचणीचे उत्पादन २२ किलोनी कमी झाले आहे. कडधान्यांचे उत्पादन गत वर्षाच्या तुलनेने जास्त झाले आहे.

फळे व फालेभाज्या

३९. जिल्हयात आंबा, काजू, नारळ, कोकम, फणस इत्यादी फळांचे चांगले उत्पादन होते. त्यापैकी हापूस आंब्याच्या निर्यातीमुळे परकीय चलन मिळते व पर्यायाने उत्पादकास आंब्याची चांगली मिळत मिळते. म्हणून प्रामुख्याने

समुद्रकिनार्यालागल्या क्षेत्रात डापूस आंब्यांची दिवसेंदिवस मोठ्या प्रमाणात लागवड होत आहे.

४०. सन १९९२-९३ मध्ये १९१.२२ लक्ष नग नारळाचे उत्पादन झाले. गत वर्षीच्या तुलनेत नारळाचे दर हेक्टरी उत्पादन ५८ नगानी कमी झाल्याचे आढळते. सर्वसाधारणपणे घराच्या आवारात असलेल्या नारळाच्या झाडापासूनही मोठ्याप्रमाणात नारळाचे उत्पादन घेतले जाते. त्याची आकडेवारी उपलब्ध नसल्यामुळे त्याचा यामध्ये समावेश झालेला नाही. फणस, काजू, आणि कोकम या फळांचेही लक्षपिय उत्पादन होते. आंबा व फणसापासून अनुक्रमे आंबापोळी व फणसपोळी तसेच कोकम या फळापासून कोकम सरबत आणि कोकम आमसूल बनिवण्याचे घरगुती उद्योग जिल्ह्यात आहेत. या उत्पादनास मागणी चांगली असल्यामुळे त्यांच्या विकासास बराच वात आहे.

रासायनिक खताचे वितरण

४१. १९९२-९३ मध्ये १६२२१ मे. टन. रासायनिक खताचे वितरण करण्यात आले. यापैकी नियंत्रित संस्थांकडून ९५५५ मे. टन तर खाजगी संस्थांकडून ६६६६ मे. टन रासायनिक खताचे वितरण झाले. एकूण रासायनिक खतापैकी ७० टक्के नत्र, २२ टक्के स्फुरक व ८ टक्के पालास होते.

पिकांच्या संरक्षणाचे उपाय

४२. रोगांचा प्रादुर्भाव होऊनये म्हणून जिल्ह्यातील खरीप पिकांवर किटक नाशकांच्या अगदी अल्प प्रमाणावर वापर केला जातो. तथापि डापूस आंब्याचे रोगापासून संरक्षण करण्याकरिता आंब्याच्या झाडावर किटकनाशकांची मोठ्या प्रमाणात फवारणी केली जाते. त्यासाठी सन १९९२-९३ मध्ये एकूण ४.५६ लाख खर्चाची किटकनाशके वितरित करण्यात आली.

४३. जिल्ह्यातील लोकांना जेमतेम तीनचार महिने पुरेल स्वदेय अन्नधान्याचे उत्पादन जिल्ह्यात होते. त्यामुळे जिल्ह्यातील अन्नधान्याच्या उत्पादनाची खरेदी विक्री होत नाही. म्हणून कृषि उत्पादन साठविण्याकरिता गोंदाचे आणि विक्री करिता प्राथमिक नियमित बाजारपेठाही जिल्ह्यात नाहीत.

४४. जिल्ह्यातील फळांची विक्री मोठ्या प्रमाणात होते. त्यापैकी डापूस आंब्यांच्या बागेतील उत्पादनाची दोन ते दहा वर्षे सुदतीच्या कराराने व्यापाऱ्यांना विक्री केली जाते. झाडावरून आंबा तोडण्यापासून त्याची बाजारात विक्री करण्यापर्यंतच्या सर्व प्रक्रिया व्यापारीच करतात. तसेच लहान फिरते व्यापारी खेड्यात धरोघरी जाऊन फणस, कोकम, काजू व नारळ यांची शेतकऱ्यांकडून खरेदी करतात. शेतकऱ्यांच्या बागेतून अथवा घरून वरील फळांची खरेदी करण्याची क्रिया व्यापारी करीत असल्यामुळे त्यांच्या विक्री करण्याच्या प्रक्रियेत शेतकऱ्यांचा सहभाग नाही.

जमीन सुधारणा कार्यक्रम

४५. मृदु सुधारणाची कामे मृदुसुधारण कार्यालयामार्फत केली जातात. यामध्ये लंबा व काजू लागवड यांचा प्रामुख्यपणे समावेश आहे. तसेच खार बंधा-याची कामे जिल्ह्यात घेण्यात येतात व त्यामुळे खारे पाणी बंधा-यांनी अडवून भातशेतीखाली क्षेत्र आपण्यात येते.

५. ज ल सि च न

जलसिंचनाची साधने

४६. जिल्ह्यात प्राक्स रूप पडत असणा तरी पावयाचे सर्व पाणी जिल्ह्याच्या विशिष्ट अशा भौगोलिक रचनेमुळे वाडून जाते. जिल्ह्याचा बहुतेक भाग डोंगराळ असल्यामुळे लागवडीयोग्य जमीन फारच कमी आहे. शेतीसाठी जलसिंचनाचे प्रमापडी त्यामुळे अत्यल्प आहे. हे पुढे दिलेल्या आकडेवारीवरून स्पष्ट होईल.

४७. १९९०-९१ मध्ये निव्वळ लागवडीखाली असलेल्या २४१०१८ हेक्टर क्षेत्रापैकी फक्त २५७९ हेक्टर निव्वळ क्षेत्र ओलिताखाली होते. त्यापैकी १०८० हेक्टर [४३ टक्के] क्षेत्र कालव्याच्या पाण्याने तर राहीलेले क्षेत्र विहिरीच्या पाण्याने ओलिताखाली आणले जाते. जिल्ह्यातील निरनिराळ्या तालुक्यामध्ये १९९०-९१ साली ओलिताखाली असलेल्या क्षेत्राचा विचार केला तर रत्नागिरी २६५ हेक्टर [१० टक्के], गूहागर १८८ हेक्टर [७ टक्के], दोंपोली ९६४ हेक्टर [३७ टक्के], मंडपगड २९३ हेक्टर [११ टक्के], त्रिभूषण १६५ हेक्टर [६ टक्के], संगमेश्वर २७५ हेक्टर [११ टक्के], लांजा २२५ हेक्टर [९ टक्के] व राजापूर २०४ हेक्टर [८ टक्के] या प्रमाणे ओलिताखाली क्षेत्र होते. अतु व पीके अडवालात खेड तालुक्यामध्ये ओलिताखाली "निरंक" क्षेत्र दाखविले होते.

४८. १९९०-९१ मध्ये लागवडीखाली असलेल्या एकूण २४१०१८ क्षेत्रापैकी ओलिताखाली एकूण ५३५० हेक्टर म्हणजे २.२२ टक्केच क्षेत्र होते. एकूण ओलिताखालील क्षेत्रापैकी भाताखाली ४.१७ टक्के व इतर मसाल्याच्या पदार्थाखाली १.८५ टक्के, नारंगखाली ६९.७२ टक्के, सुपारीखाली ११.२५ टक्के, फळे व भाजीपाल्याखाली १.३३ टक्के, व इतर पिकाखाली ११.६८ टक्के क्षेत्र ओलिताखाली होते.

४९. खेड तालुक्यात कसबा भातुवाडी मध्यम पाटबंधारे प्रकल्पाची धरणाची ४५.२५ मि. चिंत बांधण्याचे काम पूर्ण झाले होते. आणि कालवे बांधण्याच्या एकूण ३६ किलोमीटर पैकी सर्वकाम पूर्ण झाले होते. सर्व प्रकल्पाचे काम पूर्ण

झाल्यावर २०५० हेक्टर जमीन ओलिताखाली येईल. याप्रकल्पांतर्गत लाभ मिळवारी सर्व जमीन खेड तालुक्यामधीलच असेल. संगमेश्वर तालुक्यात गडगडी मध्यम पाटबंधारे प्रकल्पाचे प्राथमिक काम सुरु झाले आहे. सदर प्रकल्प पूर्ण झाल्यानंतर २५७६ हेक्टर क्षेत्र ओलिताखाली येऊ शकेल.

६. पशुसंवर्धन, पशुवैद्यकीय सेवा आणि दुग्धोत्पादन

पशुधन

५०. १९८७ मध्ये घेण्यात आलेल्या पशुगणनेनुसार जिल्ह्यातील सर्व प्रकारच्या जनावरांची संख्या ७.३४ लक्ष तर १९८२ मध्ये ७.०५ लक्ष होती. १९८७ मध्ये असलेल्या सर्व प्रकारच्या पशुपैकी गाभूबैल ७४ टक्के, म्हशी व रेडे १२ टक्के, शेळ्या व मेंढ्या ११ टक्के होत्या. जिल्ह्यात पशूंच्या संख्येची घनता दर चौरस किलोमीटरला ८९ होती. राज्यासाठी हेच प्रमाणे ११० होते. १९८७ च्या पशुगणनेत सर्वप्रकारच्या जनावरांच्या संख्येत १९८२ च्या पशुगणनेपेक्षा ४.११ टक्क्यांनी वाढ झाली. एकूण गायी व बैल यांच्या संख्येतील वाढ १.९ टक्के तर शेळ्या व मेंढ्या यांच्या संख्येतील वाढ २.३७ टक्के होती.

५१. १९८७ मध्ये जिल्ह्यात एकूण १०.८७ लक्ष कोंबड्या होत्या. तर १९८२ मध्ये ही संख्या ११.०२ लक्ष होती. कोंबड्यांच्या संख्येतील ही घट फक्त १.३६ टक्के होती. चिपळूण येथे शासनाच्या पशुसंवर्धन खात्याचे कृत्रिमरित्या अंडी उबवून पक्षी पैदास करण्याचे केंद्र आहे.

पशुधनापासून उत्पादन

५२. जिल्ह्यामध्ये एकूण तीनअधिकृत कत्तलखाने असून त्यामध्ये फक्त शेळ्या, मेंढ्या व कोंबड्या कापल्या जातात. १९९२-९३ मध्ये या कत्तलखान्यामध्ये एकूण ९८५३ मेंढ्या, ११९९७ शेळ्या व ६६२ कोंबड्या कापण्यात आल्या. सन १९९२-९३ मध्ये शासकीय दुध योजनेमार्फत जिल्ह्यामध्ये एकूण १७१४ हजार लिटर दुध संकलित करण्यात आले. सरासरी प्रतिदिनी ४६९७ लिटर दुध गोळा करण्यात आले. जिल्ह्यात असलेल्या १५१ दुग्ध संस्था व त्यांच्या २०२०६ संभासद संस्थेच्या सहाय्याने सदर दुध संकलन झालेले आहे.

पशुवैद्यकीय सेवा

५३. सन १९९२-९३ मध्ये जिल्ह्यामध्ये १ पशुवैद्यकीय चिकित्सालय, २० पशु-वैद्यकीय दवाखाने, १३५ कृत्रिम गर्भधारणा केंद्रे व १ आधारभूत पशुपैदास केंद्र होते. सन १९९२-९३ मध्ये एकूण २१३६५४ जनावरांवर उपचार करण्यात आले व १८२३७ जनावरांसाठी कृत्रिमरित्या गर्भधारणा करण्यात आली. घटसर्प, चाल्या, फ-या,

इत्यादी संसर्गजन्य रोगांचे निमूळन करण्यासाठी २०४०२०० जनापरांना लस टोचण्यात आली. खर्ची केलेल्या पैलांची संख्या १२३०६ होती.

पशु उत्पादन विकास योजना

५४. कृत्रिम गर्भधारणेद्वारे गोजातीय जनावरांची पैदात करण्याकरिता पशुसंवर्धन खात्याचे चिपळूण येथे विदेशी जातीचे वडू असून त्यांचे वीर्य गोळा केले जाते.

५५. दूध शीकरण करण्याची जिल्ह्यात चार केंद्रे आहेत. संगमेश्वर व लांजा येथील केंद्रांची प्रत्येक दिवशी पाच हजार लिटर दूधाचे शीतकरण करण्याची क्षमता आहे. तर रत्नागिरी केंद्रात वीस हजार लिटर तर चिपळूण येथील केंद्रात ४० हजार लिटर दूधाचे प्रत्येक दिवशी शीतकरण केले जाऊ शकते. गोळा करण्यात आलेल्या दूधामैकी साधारणतः ५० टक्के दूधाचे जिल्ह्यात वितरण केले जाते. तर ५० टक्के दूध मुंबईला पाठविले आहे.

७. मत्स्यव्यवसाय

५६. रत्नागिरी जिल्ह्याला सुमारे १६७ कि. मी. लांबीचा समुद्रकिनारा लाभता आहे. जिल्ह्यात सागरी मच्छिपारीचा व्यवसाय करण्यात येतो. सर्वप्रकारच्या माशांचे १९९२-९३ या वर्षामध्ये ६७२७५ मे. टन उत्पादन झाले. त्या उत्पादनाचे मूल्य ४६. ५२ कोटी रुपये झाले. सर्वसाधारणपणे एकूण पकडलेल्या माशांमैकी २९ टक्के मासे वाळविले गेले. ६ टक्के मासे खारविले गेले. तर राडिलेल्यामाशांमैकी ७० टक्के मासे लगतच्या पुणे, कोल्हापूर व सातारा या जिल्ह्यात आणि मुंबई व शहरात पाठविले गेले. आणि बाकीच्या माशांची जिल्ह्यात विक्री केली गेली.

५७. जिल्ह्यालगतच्या समुद्रात कोळंबी मोठ्या प्रमाणात सापडते. कोळंबीला परदेशात मोठ्या प्रमाणात मागणी आहे. कोळंबीवर प्रक्रिया करण्याचे जिल्ह्यात कारखाने आहेत.

५८. सर्व ऋतुमध्ये कोळंबीचे अधिक प्रमाणात उत्पादन घेणे शक्य व्हावे या दृष्टीकोनातून रत्नागिरी येथे निम्बळा-या पाण्यातील पथदर्सक प्रकल्प पूर्ण झाला असून कोळंबीचे प्रजनन संगोपन ही कामे तेथे हाती घेण्यात आली आहेत.

५९. मत्स्यव्यवसायाकरिता प्रशिक्षित उमेदवार उपलब्ध व्हावेत म्हणून मंडारासमुद्रात प्रथमच कोकण कृषि विद्यापीठाच्या अंतर्गत रत्नागिरी येथे-१९८१ मध्ये मत्स्य महाविद्यालय सुरु करण्यात आले आहे. मंडाविद्यालयातील तीन वर्षांचा त्रिशमक यशस्वीरित्या पूर्ण करणा-यांना पक्षी प्रदान करण्यात येते.

६०] समुद्रात पकडलेले मासे जिल्ह्यात ५० मध्यममारी बंदरांवर उतरविण्याची सुविधा उपलब्ध आहे . तसेच मोठ्या बोटीना बंदर सुविधा उपलब्ध व्हाव्यात म्हणून रत्नागिरी येथे मिरकरवाडा मत्स्य प्रकल्पाचे काम प्रगतीपथावर आहे .

८. वीज

शहर व ग्रामीण विद्युतीकरण

६१. १९९१ च्या जनगणनेप्रमाणे जिल्ह्यातील सर्व ८ शहरांचे व १५१५ गावांचे मार्च १९९१ अखेर विद्युतीकरण झाले आहे . जिल्ह्यात चार ओसाड गावे आहेत . तेथे विद्युत पुरवठा करण्यात आलेला नाही त्यापैकी चिपळूण व लांजा तालुक्यात पुत्येकी एक गांव व राजापूर तालुक्यात दोन गावे आहेत . सर्वसामान्यपणे जिल्ह्यातील एकेका गावात पांच ते बारा पर्यंत वाड्यांचा समावेश असतो . एका वाडीतून दूत-या वाडीपर्यंतचे अंतर एक कि. मी. पासून ८ कि. मी. पर्यंत असते . त्यामुळे वर नमूद केलेल्या विद्युतीकरण झालेल्या गावातील सर्वत्र वाड्यांना विजेची सुविधा उपलब्ध आहे असे म्हणता येणार नाही .

घीजेचे पंप सेट

६२. १९९२-९३ मध्ये जलसिंचनाकरिता जिल्ह्यात ५६० घीजेचे चालणारे नवीन पंप बसविण्यात आले . त्यापैकी सर्वाधिक १३५ रत्नागिरी तालुक्यामध्ये गुंडागर तालुक्यामध्ये ८१ पंपसेट, राजापूर तालुक्यामध्ये ७८ पंपसेट, चिपळूण तालुक्यात ७६ पंपसेट, लांजा,मध्ये ६१ पंपसेट, दापोली तालुक्यात ५९ पंपसेट, मंडणगड तालुक्यात १५ पंपसेट, संगमेश्वर तालुक्यात ६७ पंपसेट, खेड तालुक्यात १८ पंपसेट बसविण्यात आले आहेत .

वीजेचा वापर

६३. १९९२-९३ मध्ये २०४३४० हजार किलोवॉट सक्षम तात घीजेचा वापर करण्यात आला . त्यापैकी उद्योगाकरिता ४७ टक्के, घरगुती वापराकरिता ३८ टक्के, व्यापारी कामासाठी व लघुशक्तीसाठी १३ टक्के, सार्वजनिक दिवाबत्तीसाठी १ टक्का आणि शेती व इतर उपयोगासाठी १ टक्का वीज वापरण्यात आली . मार्च १९९३ अखेर विद्युत वापराकरिता देण्यात आलेल्या विद्युत संबंधाची [इलेक्ट्रीक कनेक्शन] संख्या २४६६८२ होती .

विद्युत निर्मिती

६४. चिपळूण तालुक्यामध्ये पोफळी येथे जलविद्युत निर्माण करणारा राज्यातील प्रमुख प्रकल्प आहे . या प्रकल्पाची २६० मेगॅवॅट विज निर्माण करण्याची क्षमता आहे .

२ खनिजे आणि उद्योग

खनिजे

६५. जिल्ह्यात प्रमुख तसेच गीण अशा दोन्ही प्रकारच्या खनिजांचे साठे आहेत . इलमनाईट रत्नागिरी तालुक्यात पूर्णगंड ते मालगुंड या समुद्र किना-यालगत मिळते . त्रिलिकाचे साठे राजापूर तालुक्यामध्ये आढळून येतात . येथे ७.५ दशलक्ष टन सिलिकाचा साठा अस्तित्वाचा अंदाज आहे . भंडणगड, दापोली तालुक्यात बॉक्साईडचे साठे उपलब्ध आहेत . राजापूर, दापोली आणि चिपळूण तालुक्यात गाढ्याची माती (क्ले) सापडते . त्याचा उपयोग संगमोरी कौले, विटा, फरश्या व भांडी तयार करण्याकरिता होतो .

६६. * जिल्ह्यात जांभ्या खडकाच्या इमारती वगडामा भरपूर साठा आहे . दरवर्षी इमारती वगडाचे मोठ्या प्रमाणात उत्खनन करण्यात येते . तसेच बांधकामाकरिता आवश्यक असलेल्या वाळूचा साठाही मुबलग प्रमाणात आहे .

उद्योग व औद्योगिक प्रसाहती

६७. जिल्ह्यामध्ये १९९२ अखेर नोंदणी झालेल्या एकूण २५१ कारखान्यांपैकी १५ कारखाने सुरु होते . १६६ कारखान्यामध्ये ७६९८ कामगार होते . त्यापैकी ५० ते ९९ कामगार असलेल्या २७ कारखा-यामध्ये २४ टक्के कामगार काम करित होते . १०० ते ४९९ कामगार असलेल्या १८ कारखान्यामध्ये ४९ टक्के कामगार काम करित होते . ५०० पेक्षा अधिक कामगार असलेले जिल्ह्यात फक्त १ कारखाना आहे .

६८. जे. के. फाईल्स, नर्मदा सिमेंट, हॅकेल, नोसिल व फिनोलेक्स प्राईप हे जिल्ह्यातील प्रमुख कारखाने आहेत . जे. के. फाईल्समध्ये औद्योगिक कानसिधे उत्पादन केले जाते तर नर्मदा सिमेंटमध्ये सिमेंटचे उत्पादन होते . इतर दोन कारखान्यात रासायनिक पदार्थांचे उत्पादन होते . फिनोलेक्स हा कारखाना रत्नागिरी तालुक्यात रत्नार गोळ्य येथे साठा असून तेथे प्लास्टिक करिता आवश्यक असणा-या पाचडरचे उत्पादन होते .

कार्यान्वित

६९. रत्नागिरी जिल्हा औद्योगिकदृष्ट्या मागासलेला असा याचे केंद्राने जाहीर करून जिल्ह्यात काही प्रौत्साहनपर योजना सुरु केल्या आहेत. त्याच प्रमाणे कारखानेदारात त्यांच्या एकूण भांडवली गुंतवणुकीच्या १५ टक्के रकम अनुदान म्हणून केंद्र सरकारकडून मिळते. याशिवाय महाराष्ट्र शासनाने रत्नागिरी व चिबूण जवळ औद्योगिक क्षेत्र विकसीत करून नवीन उद्योजकांना काही मुलभूत सुविधा सवलतीचे दरात उपलब्ध करून दिलेल्या आहेत. तसेच महाराष्ट्र राज्य वित्तीय महामंडळामार्फत सवलतीच्या दरात कर्जही देण्याची सुविधा आहे. महाराष्ट्र शासनाने सिकॉम हे अखंड आणखी एक महामंडळ विविध प्रकारे नव्या उद्योजकांना मदत करते त्यामुळे या जिल्ह्यात असेच नवीन उद्योग सुरु झाले आहेत.

१० वाहतूक व वळणवळण

७०. जिल्ह्यात एकूण ४४३९ कि. मी. लांबीचे पक्के रस्ते आहेत. [नगरपालिका हद्द सोडून] पैकी सिमेंट कॉक्रीट व डांबराचे १९८८ कि. मी. [७५ टक्के], खेडीचे २४५१ कि. मी. [५५ टक्के], पक्के रस्ते आहेत. एकूण सिमेंट कॉक्रीट व डांबराच्या रस्त्यांपैकी ७२ टक्के लांबीच्या रस्त्यांचे परिरक्षण शासनाच्या बांधकाम विभागामार्फत तर २८ टक्के लांबीच्या रस्त्यांचे परिरक्षण जिल्हा परिषदेमार्फत केले जाते.

७१. जिल्ह्यात एकूण ७३३ कि. मी. लांबीचे कच्चे रस्ते आहेत. त्यापैकी ९८ टक्के लांबीच्या रस्त्यांचे परिरक्षण जिल्हा परिषद करते. उर्वरित रस्त्यांचे परिरक्षण शासनाच्या बांधकाम विभागामार्फत केले जाते.

नोंदणी झालेली मोटार वाहने

७२. १९९१-९२ मध्ये जिल्ह्यात नोंदणी झालेल्या वाहनांची संख्या २६२०२ होती. १९९२-९३ यावर्षी यामध्ये लक्षणीय वाढ होऊन एकंदर वाहनांची संख्या ३११६८ झाली. मोटार सायकली व स्कूटर्स ५९५८ टक्के, जीप व टॅक्सी १२२४ टक्के, स्वयंचालित रिक्शा ११.८७ टक्के, डिझेलवर चालणारी सार्वजनिक वाहने ११.३१ टक्के आणि इतर ५ टक्के अशाप्रकारे जिल्ह्यातील एकूण वाहनांचे त्यांच्या प्रकारानुसार वर्गीकरण होते.

मागवाहतूक

७३. रत्नागिरी येथे नर्मदा सिमेंट या कारखान्यात सिमेंटचे उत्पादन होते व तेथून इतरत्र वितरित केले जाते. तसेच रनपार येथील फिनोलेक्स कारखान्यात प्लॉस्टिक बनविण्यात आवश्यक असणारी पावडर तयार केली जाते व तेथून इतरत्र वितरित केली जाते. त्यामुळे जिल्ह्यात रत्नागिरी येथून सर्वाधिक वाहतूक होतो.

प्रवासी वाहतूक

७४. जिल्ह्यात महाराष्ट्र राज्य परिवहन महामंडळाद्वारे प्रवासी वाहतूक केली जाते. १९९२-९३ मध्ये ३७४०९ कि. मी. लांबीच्या ८२४ सांगाविर ५८८ बस गाड्याद्वारे वाहतूक केली गेली. या वाहतूकीपासून महामंडळाला ४२५१ लाख सय्यांचे उत्पन्न मिळाले. प्रत्येक दिवशी सरासरी २०६ लाख प्रवाशांची वाहतूक केली गेली व प्रत्येक प्रवाशांसाठी ५.६५ रुपये सरासरी उत्पन्न मिळाले.

मुंबई, धणजी[गोवा]या सांगरी सांगाविरत होणारी छोटी वाहतूक केली बरीच वर्षे चालू आहे.

रेल्वे वाहतूक

मुंबई-मुंगलोर या सांगाविर रेल्वे वाहतूक सुरु करण्याकरिता योजना तयार करण्यात आली असून, त्याकरिता रेल्वे महामंडळ स्थापित करण्यात आले आहे. कोक रेल्वे हा या शतकातील रेल्वेचा सर्वात मोठा प्रकल्प असून ७६० कि. मी. लांबीच्या या प्रकल्पावर १४०० कोटी रुपये चालू अंदाजाप्रमाणे खर्च होणार आहे. या प्रकल्पावर आतापर्यंत १०५० कोटी रुपये खर्च झाले आहेत. प्रकल्पाचे काम वेगाने सुरु असून १९९५ पर्यंत या प्रकल्पाचे काम पूर्ण होईल असा अंदाज आहे.

डाक व तार घरे

७५. १९९२-९३ मध्ये ६३४ पोस्ट कार्यालये होती. त्यापैकी १४९ पोस्ट कार्यालया तार करण्याची सुविधा उपलब्ध होती. जिल्ह्यामध्ये एक लाख लोकसंख्येसाठी ४० पोस्टां कार्यालये होती.

दूरध्वनी

७६. १९९२-९३ मध्ये ४१ दूरध्वनी केंद्रांतर्गत ७७७३ दूरध्वनी कार्यरत होते. त्यापैकी सर्वात अधिक रत्नागिरी तालुक्यात २५६१ दूरध्वनी कार्यरत होते. त्यानंतर विपळ तालुक्यात २०२०, खेड ८८५, दापोली ७३२, राजापूर ४१६ व उर्वरीत ४ तालुक्यात ११५९ दूरध्वनी कार्यरत होते. एकूण जिल्ह्यामध्ये दर लाख लोकसंख्येसाठी दूरध्वनीचे प्रमाण ४२४ आहे. सर्वात अधिक प्रमाण दर लाख लोकसंख्येसाठी ९८१ रत्नागिरी तालुक्यात असून सर्वात कमी संगमेश्वर तालुक्यात दूरध्वनीचे प्रमाण दर लाख लोकसंख्येसाठी १५३ असे आहे.

११ कामगार आणि रोजगार

रोजगार

७७. सन १९९१-९२ मध्ये जिल्ह्यातील खाजगी आणि सार्वजनिक क्षेत्रात काम करणा-या कर्मचा-यांची संख्या ४२५३८ होती. ९२-९३ मध्ये थोडी वाढ होऊन ती ४५२०४ झाली. त्यापैकी सार्वजनिक क्षेत्रात ३३१२७ [७३ टक्के] कर्मचारी तर राहिलेले १२०७७ [२७ टक्के] कर्मचारी खाजगी क्षेत्रात होते .

सार्वजनिक आणि खाजगी क्षेत्रातील रोजगार

७८. १९९२-९३ मध्ये खाजगी क्षेत्रातील एकूण १२०७७ कर्मचा-यांपैकी सामुहिक, सामाजिक आणि व्यक्तिगत सेवा यामध्ये ४८५७ [४० टक्के], वस्तुनिर्माण क्षेत्रात ५२८७ [४४ टक्के], वित्तपुरवठा, विमा, स्थावर मालमत्ता आणि व्यापार विषयक सेवा यामध्ये ९६६ [८ टक्के], घाऊक व किरकोळ व्यापार व हॉटेल व्यवसाय यामध्ये ४५६ [४ टक्के] आणि शेतीमध्ये ३३२ [३ टक्के] कर्मचारी गुंतलेले होते . आणि उर्वरित फक्त १७९ कर्मचारी [१ टक्का] कर्मचारी परिवहन, गुदामे, दळणवळण व बांधकाम यामध्ये गुंतलेले होते . सार्वजनिक क्षेत्रात असलेल्या ३३१२७ कर्मचा-यांपैकी सर्वाधिक म्हणजे १९२८९ [५८ टक्के] कर्मचारी सामुहिक, सामाजिक आणि व्यक्तिगत सेवेमध्ये गुंतलेले होते . परिवहन, गुदाम आणि दळणवळण सेवेत ५५३० [१७ टक्के] कर्मचारी, बांधकाम सेवेत ३८११ [१२ टक्के], कर्मचारी व राहिलेले ४४९७ [१३ टक्के] कर्मचारी इतर उद्योगात गुंतलेले होते .

रोजगार आणि विनियम

७९. जिल्ह्यात रत्नागिरी येथे जिल्हा शासकीय रोजगार विनियम केंद्र आहे . ३१ डिसेंबर १९९२ रोजी नोकरी मिळविण्याकरिता ३९९४५ उमेदवारांची नावे नोंदविली होती. नोंदणी केलेल्या उमेदवारांपैकी ५५२ [१ टक्का] उमेदवारांना घोकरी मिळाली. यापैकी २३.७३ टक्के उमेदवारांना खाजगी क्षेत्रात तर उरलेल्या ७६.२७ टक्के उमेदवारांना सार्वजनिक क्षेत्रात नोकरी मिळाली . नोकरी मिळाल्यापैकी १२३ उमेदवार [२२.२८ टक्के] अनुसूचित जाती जमातीचे होते .

सन १९९२ मध्ये ११६१ रिकाम्या जागा जाहिर केल्या होत्या त्यापैकी ४८ टक्के जागांवर नेमणूक करण्यात आली.

रोजगार उभी योजना

८०. १९९२-९३ सालात रोजगार उभी योजनेवर एकूण ७४९.२९ लक्ष रुपये खर्च करण्यात आले असून त्यामधून ३०.५८ लक्ष अनुष्य ध्वंस निर्मिती झाली. १९९२-९३ मध्ये रस्त्यांची ६९ कार्ये पूर्ण करण्यात आली. यावर्षी कच्च्या बंधा-यांची १८०५ कार्ये हाती घेण्यात आली असून त्यापैकी ३५२० कार्ये पूर्ण करण्यात आलेली असून त्यावर ३३.७९ लक्ष रुपये खर्च करण्यात आले आहेत. तसेच फ्लोत्पा-दनाच्या जागासाठी ४६१.६० लक्ष रुपये खर्च करण्यात आले.

औद्योगिक प्रशिक्षण संस्था

८१. रत्नागिरी व चिपळूण येथे प्रत्येकी एक शासकीय औद्योगिक प्रशिक्षण संस्था आहे. या संस्थेमध्ये विविध मान्यताप्राप्त व्यवसायिक अभ्यासक्रमांचे प्रशिक्षण दिले जाते.

१२. आर्थिक गणना

८२. वर्ष १९९० साली आर्थिक गणना घेण्यात आली. आर्थिक गणनेत बिगर शेती व निवडक शेती या उद्योगातील स्वकार्यरत व आस्थापनाविषयक माहिती संकलित करण्यात आली.

कृषि व बिगर कृषि आस्थापना

८३. रत्नागिरी जिल्ह्यामध्ये कृषि व बिगर कृषि उद्योगांची संख्या ४२२०५ आहे. यापैकी ८०.९६ टक्के आस्थापना ग्रामीण तर केवळ १९.०४ आस्थापना नागरी भागात होत्या. एकूण आस्थापनापैकी ३३३३६ [७८.९९ टक्के] 8×8 [११११ 8×8 क्षेत्र] खाजगी तर ७९१ [१.८७ टक्के] आस्थापना सहकारी क्षेत्रात व ८०७८ [१९.१४ टक्के] सार्वजनिक क्षेत्रात होत्या. एकूण आस्थापनेच्या २.६० टक्के आस्थापनांचे मालक अनुसूचित जातीचे तर केवळ १.३० टक्के आस्थापनांचे मालक अनुसूचित जमातीचे होते. एकूण आस्थापनांपैकी २२.१३ टक्के आस्थापना जागा विरहीत कार्यान्वित होत्या तर केवळ २०.७९ टक्के आस्थापनांमध्ये विजेचा उत्पादनासाठी वापर करण्यात येत होता.

कामगार

८४. कृषि व बिगर कृषि आस्थापनांमध्ये एकूण ११५५२६ कामगार काम करीत होते यापैकी ६२.२ टक्के कामगार ग्रामीण भागात तर ३०.८ टक्के कामगार नागरी

भागात काम करीत होते. एकूण कामगारांपैकी वेतनावर काम करणारे कामगार ७४३७१ [६४.४ टक्के] होते. जिल्ह्यातील प्रत्येक आस्थापनेत सरासरी तीन कामगार काम करीत होते. तर ग्रामीण व नागरी भागातील आस्थापनेकरीता हेच प्रमाण १२ व ७ असे होते.

उद्योग गट

८५. प्रत्येक उद्योग गटात किती कामगार काम करीत होते याची गटवार माहिती तक्त्या क्र. ५.१२ मध्ये देण्यात आली आहे. एकूण ४२३०५ आस्थापनांपैकी सामुदायिक, सामाजिक व व्यक्तीगत सेवा या उद्योग गटात सर्वाधिक म्हणजे १२८१४ [३०.४ टक्के] आस्थापना होत्या व त्यामध्ये एकूण कामगारांपैकी ७२६७० [३६.९ टक्के] कामगार काम करीत होते. किरकोळ व्यापार या उद्योग गटाचा दुसरा क्रमांक लागतो. त्यामध्ये एकूण १२५९६ [२९.८ टक्के] आस्थापना होत्या. कामगार संख्येच्या दृष्टीकोनातून विभाग केल्यास या आस्थापनेमध्ये १९९२७ [१७.२ टक्के] कामगार काम करीत होते. वस्तू निर्माण या उद्योग गटात ६०७४ [१४.३ टक्के] आस्थापना होत्या. या आस्थापनेमध्ये १७३४४ [१५.० टक्के] कामगार काम करीत होते. उर्वरित उद्योग गटातील एकूण १०७५१ [२५.५ टक्के] आस्थापनेमध्ये ३५६१८ [३०.८ टक्के] कामगार गुंतलेले होते.

सडकार क्षेत्रातील आस्थापना

८६. विंगर कृषि सडकारी क्षेत्रात असणा-या एकूण ७७४ आस्थापनांपैकी ६४३ [८२.१ टक्के] आस्थापना ग्रामीण भागात तर १३१ [१६.९ टक्के] आस्थापना नागरी भागात होती. एकूण आस्थापनांपैकी केवळ [३.३५ टक्के] आस्थापना वीजवर चालणा-या होत्या. एकूण कामगारांपैकी सडकारी क्षेत्रातील आस्थापनांमध्ये केवळ ३१९९ [२.८ टक्के] कामगार काम करीत होते.

८७. विंगर कृषि सडकारी क्षेत्रातील एकूण ७७४ आस्थापनांपैकी घाऊक व किरकोळ व्यापार या उद्योग गटात सर्वाधिक म्हणजे ३५५ [४५.९ टक्के] आस्थापना होत्या व त्यात एकूण कामगारांपैकी ६१० [१९.१ टक्के] कामगार गुंतलेले होते. सामुदायिक, सामाजिक व व्यक्तीगत सेवा या उद्योग गटात २४३ [३१.४ टक्के] आस्थापना होत्या. त्यामि या आस्थापनांमध्ये सर्वाधिक म्हणजे १२४८ [३९.० टक्के] कामगार गुंतलेले होते. अर्थपुरवठा, विमा, मालमत्ता व धंदेवाईक सेवा या उद्योग गटातील १३५ [१७.४ टक्के] आस्थापनांमध्ये ८८७ [२७.७ टक्के] कामगार काम करीत होते. खाणकाम, दगडकाम व बांधकाम या उद्योग गटात सडकारी क्षेत्रात एकही आस्थापना नव्हती.

स्वकार्यरत उद्योग

८८. रत्नागिरी जिल्ह्यातील "सर्व गट मिळून एकत्र" या गटातील स्वकार्यरत उद्योगांची संख्या २४७०७ आहे. या पैकी ग्रामीण भागात २०३४५ [८२.४ टक्के] व नागरी भागात ४३६२ [१७.६ टक्के] उद्योग आहेत. स्वकार्यरत उद्योगातील व्यक्तींची संख्या ३१६०५ असून त्यापैकी ग्रामीण भागात २५८०३ [८१.६ टक्के] व नागरी भागात ५७९२ [१८.४ टक्के] व्यक्ती आहेत.

१३. सहकार

८९. ३० जून १९९३ रोजी संपना-या वर्षामध्ये जिल्ह्यात सर्व प्रकारच्या ९८१ सहकारी संस्था होत्या. यम संस्थांचे ३.९२ लाख सभासद होते.

९०. एकूण संस्थांपैकी ५० टक्के संस्था पतसंस्था होत्या. त्यापैकी ३७८ [७७ टक्के] प्राथमिक कृषि पतसंस्था होत्या. राहिलेल्या २३ टक्के संस्था इतर पतसंस्था होत्या.

९१. एकूण संस्थांपैकी ५० टक्के स्थाने ४९० संस्था बिगर पत संस्था होत्या. त्यापैकी दुग्ध व्यवसाय १५१ [३१ टक्के] घरबांधणी करणा-या ९० [१८ टक्के] मत्स्यव्यवसाय करणा-या ५५ [११ टक्के] इतर औद्योगिक संस्था ६१ [१३ टक्के] तर १३३ [२७ टक्के] संस्था इतर प्रकारच्या होत्या.

९२. जिल्ह्यातील सर्व संस्थांमध्ये ३० जून १९९३ अखेर ३.९२ लाख सभासद होते. त्यापैकी पतसंस्थांचे ३.०३ [७७ टक्के] तर बिगर पतसंस्थांचे ०.९० लाख [२३ टक्के] सभासद होते. बिगर पत संस्थांच्या सभासदांपैकी दुग्ध व्यवसाय करणा-या सभासदांची २१ टक्के [१९२२० सभासद] ग्राहक भांडारीचे २५ टक्के [२२९१५ सभासद] होते. घरबांधणी संस्थांचे ४ टक्के [३४१० सभासद] तर मच्छिमारांच्या संस्थांचे २४ टक्के [२१४१२ सभासद] होते. इतर औद्योगिक संस्थांचे २३ टक्के [२१०१२ सभासद] होते. बिगर पतसंस्थांचे ३ टक्के [२०४५ सभासद] होते.

९३. सहकारी बँकांपैकी जिल्हा मध्यवर्ती सहकारी बँकेने ३० जून १९९३ अखेर १७१४.६४ लाख रुपये कजचि वितरण केले होते. त्यापैकी ५७.०९ टक्के कर्ज अल्प मुदतीचे ४५.२३ टक्के कर्ज मध्यम मुदतीचे तर राहिलेले ०.६८ टक्के विध्व मुदतीचे होते. त्याच वर्षाअखेर ६९३.५८ लाख रुपयांचे कर्ज थकीत होते.

१४. १९९२-९३ मध्ये जिल्ह्यात बँकांच्या शाखा असलेली एकूण ११६ गावे व शहरे होती. बँकात काम करणाऱ्या कर्मचाऱ्यांची संख्या २१३९ इतकी होती. बँकांच्या एकूण शाखा २०९ होत्या. त्यापैकी १३० वर्गीकृत बँकांच्या व ७९ सहकारी बँकांच्या शाखा होत्या.

कर्ज व ठेवीचे प्रमाण

१५. जिल्ह्यातील वर्गीकृत बँकांमध्ये १९९२-९३ या वर्षात २८०४९ लक्ष रुपयांच्या ठेवी होत्या. पैकी बँकांनी ६८४७ लक्ष रुपयांच्या कर्जाचे वितरण केले होते. कर्जाचे ठेवीची गुणोत्तर २४ टक्के होते.

१५. वस्तूच्या किंमती

१६. तांदूळ, गहू, ज्वारी, बाजरी, तूरडाळ, मूगडाळ, मुळ-कोल्हापूर, साखर-सुला-बाजार, वनस्पती तेल, दुध [शुध्द] म्हाशीचे, चहापत्ती, कॉफी पूड [सध्दी], कोळसा साडी, लोटाचे कापड व पितळेची भांडी या वस्तूच्या किंमतीत वर्ष १९९१ च्या तुलनेने वर्ष १९९२ मध्ये वाढ झालेली आढळते. तसेच उडीद डाळ, मसूरडाळ, भुईमुगाचे तेल, बटाटे [आलंकर], कांदे या वस्तूच्या किंमतीत घट झालेली आढळते.

१७. प्रमुख खाद्य वस्तूंच्या सरासरी किंमती वर्ष १९९२ मध्ये पुढीलप्रमाणे पुढील प्रमाणे होत्या. तांदूळ [उत्तम कोळसा] ११.८१, गहू [मध्यम] ८.५७, ज्वारी [संकरित] ६.४२, बाजरी [मध्यम] ५.७०, साखर [सु. वा] ९.१७, हरभरा अख्खा १२.४१, तूरडाळ २०.२७ उडीदडाळ १४.७०, मूगडाळ १७.६४ मसूरडाळ १३.९१ भुईमुगाचे तेल ४१.८५ वनस्पती तेल [डालडा] ४५.९६, बटाटे ४.८१, कांदे ३.०६, चहापत्ती सी. टी. सी. ७७.७३. महत्त्वाच्या अखाद्य वस्तूंच्या किंमती पुढीलप्रमाणे होत्या. धुण्याचा साखण [५०१ कार] १०.००, अंगुचा साखण [लक्स वडी] ५.२०, विटो शिवाजी [२५ नग] २.००, कोळसा [४६ किलो] २१६.६६, लोटाचे कापड [टोरफोट मीटर] ७४.३७, ज्वाळण पोस २ x २ ४४.५०, पितळेची भांडी [प्रति किलो] १४७.८७.

ग्राहक किंमतीचे निर्देशांक

१८. १९८२ हे पायाभूत वर्ष धरून मुंबई या केंद्राचा कायगारांसाठी ग्राहक किंमतीचा निर्देशांक १९९२-९३ या वर्षाचा सर्वसाधारण सरासरी निर्देशांक २६० होता. १९९२-९३ या वर्षाचा सर्वसाधारण निर्देशांक डा एप्रिल ९२ ते मार्च ९३ पर्यंत सर्वसाधारण गणे सतत वाढत गेलेलाच आढळतो. मात्र ऑगस्ट ९२ ते डिसेंबर ९२ मध्ये किंमतां घट झालेली आढळते.

१६. शैक्षणिक सुविधा

१९. जिल्ह्यामध्ये सन १९९०-९१ मध्ये २५३९ प्राथमिक शाळा, २४० माध्यमिक शाळा, त्यापैकी २४ उच्च माध्यमिक शाळा व ५ महाविद्यालये होती. एक लाख लोकसंख्येमागे प्राथमिक शाळा आणि दुय्यम शाळांची संख्या १८१ होती. तर राज्याकरिता हेच प्रमाण ८९ होते.

१००. प्राथमिक व दुय्यम शाळांतील एकूण ३२०४९५ विद्यार्थ्यांपैकी ७१ टक्के विद्यार्थी प्राथमिक शाळेत तर २९ टक्के विद्यार्थी दुय्यम शाळेत होते. प्राथमिक आणि दुय्यम शाळांतील एकूण विद्यार्थ्यांपैकी अनुसूचित जातीचे ९.४८ टक्के तर अनुसूचित जमातीचे ०.५२ टक्के विद्यार्थी होते.

१०१. सन १९९०-९१ मध्ये महाविद्यालयात शिक्षण झेपारे ७१६४ विद्यार्थी होते. यामध्ये कमिडो महाविद्यालयातील शिक्षण वेणा-या ३६६५ विद्यार्थ्यांचा समावेश आहे.

इतर प्रशिक्षण कार्यक्रम

१०२. १९९२-९३ या वर्षी प्रौढ साक्षरता कार्यक्रमांतर्गत १७८३३६ प्रौढांना शिक्षण देण्यात येत होते. रत्नागिरी जिल्ह्यात जानेवारी १९९२ पासून प्रौढ शिक्षण केंद्र चालू करण्यात आले असून एप्रिल १९९२ पासून जिल्ह्यात संपूर्ण साक्षरता आंदोलन कार्यक्रम चालू आहे.

१७. आरोग्य सेवा

१०३. जिल्ह्यामध्ये ३१ डिसेंबर १९९२ अखेर शासन व स्थानिक तंत्रांची मिळून १० रुग्णालये, ९ दवाखाने, ३ प्रसूतीगृहे व ६७ प्राथमिक आरोग्य केंद्रे होती. त्यामध्ये एकूण १७९ डॉक्टर काम करीत होते. वरील सर्व वैद्यकीय संस्थांमध्ये १२२७ खाटांची व्यवस्था होती. १९९२ मध्ये १०९९०० आंतररुग्णांवर उपचार करण्यात आले. बाह्य रुग्ण म्हणून उपचार केलेल्या रुग्णांची संख्या ३०३२०० होती.

जन्म-मृत्युचे प्रमाण

१०४. सन १९९० मध्ये एकूण ३६८५१ जन्म झाले. दर हजार लोकसंख्येकरिता जन्माचे प्रमाण २३.८७ होते. त्याच वर्षी मृत्यु पावलेल्यांची संख्या ९३०३ होती. दर हजार लोकसंख्येकरिता मृत्युचे प्रमाण ६.०३ होते.

कुटुंब काळ्याण कार्यक्रम

१०५. सन १९९२-९३ मध्ये जिल्ह्यात एकूण ७१ कुटुंब नियोजन केंद्रे होती. एकूण १००२९ व्यक्तींवर निर्बिजीकरणाची शस्त्रक्रिया करण्यात आली. ज्यांच्यावर

अशी वस्तुविक्रय करण्यात आली त्यापैकी ४ टक्के पुरुष व १६ टक्के स्त्रिया होत्या.
या शिवाय ८३४८ स्त्रियांनी लूप बसवून घेतले होते.

पिण्याच्या पाण्याच्या सोई व टंचाई संबंधी उपयुक्त योजना

१०६. रत्नागिरी जिल्ह्यात एकूण १३८८ गावांपैकी ८६२ गावांना बाराही महिने पुरेसे पाणी उपलब्ध आहे. वाड्या व वस्त्यांचा विस्तार करता एकूण ७४४२ वाड्या व वस्त्यांपैकी ५१३७ वाड्या व वस्त्यांना बाराही महिने पुरेसे पाणी उपलब्ध आहे. टंचाई असलेल्या उर्वरित गावे व वाड्यांना नैकरने, बैलाडीने व इतर साधनांनी पाणीपुरवठा केला जातो. इतर साधनांमध्ये उंधन विहिरी तळपूरता योजना, डोव्या इत्यादी साधनांचा समावेश होतो.

१८. वार्षिक योजना

जिल्हा नियोजन- [जिल्हा योजनांतर्गत विकास कार्यक्रम]

१०७. जिल्ह्याची भौगोलिक रचना व उपलब्ध साधुगी विचारात घेऊन जिल्ह्याच्या सर्वांगीण विकासाचा आराखडा नियोजन विभागाने ठरवून दिलेल्या निकषानुसार प्रतीवर्षी करण्यात येतो. सन १९९२-९३ सालाकरिता १६.४१ कोटी सय्यांच्या आराखड्यात मंजुरी मिळाली होती. तथापि सर्व संबंधित खात्याच्या प्रशासकीय विभागांनी मंजूर केलेली तरतूद १५.०६ कोटी सय्यांची होती. प्रत्यक्षात १४.८९ कोटी सय्यांचा खर्च करण्यात आला. सन १९९२-९३ मध्ये इअर मार्केड [स्टेटपूल] कार्यक्रमांतर्गत संबंधित प्रशासकीय विभागांनी रु ७४५.७५ लाख खर्चा तरतूद केली होती आणि मार्च ९२ अखेर रु. ८२७.११ खर्च करण्यात आला.

या कार्यक्रमांतर्गत जिल्ह्याच्या गुरजांताची स्थानिक विकास कार्यक्रमांतर्गत रु २१०.०० लाख तरतूद होती. प्रत्यक्षात रु २०४.७८ लाख खर्च करण्यात आला तसेच डॉंगरी विभागाच्या विशेष कार्यक्रमांतर्गत रु ३८.०० लाख तरतूद होती व रु ३७.५० लाख रक्कम खर्च करण्यात आली. जिल्हा वार्षिक योजनेसमर्थित केंद्र पुरस्कृत योजनांकरिता ३.२४ कोटी सय्यांची तरतूद होती आणि खर्च ३.२९ कोटी सय्ये इतका झाला.

१९९२-९३ मध्ये अनुषंग दूर करण्यासाठी रत्नागिरी जिल्ह्याला १०.८१ कोटी सय्ये तरतूद प्राप्ताने मंजूर केली होती. तथापि प्रशासकीय विभागांनी मंजूर केलेली एकूण तरतूद १०.१२ कोटी सय्ये होती. मार्च १९९२ अखेर ११.४१ कोटी सय्ये खर्च झाला. हा खर्च प्रामुख्याने मध्यम व लघुमातब्धारे, रस्ते विकास, विद्युत विकास, नव्यापाणी पुरवठा व स्वच्छता या योजनांवर करण्यात आला.

१९९२-९३ मध्ये पश्चिम घाट विकास योजनेसाठी ७३.०० लाख सय्ये तरतूद करण्यात आली होती. व संबंधित प्रशासकीय विभागांनी ८९.४१ लाख सय्ये तरतूद केली होती आणि मार्च ९२ अखेर ९१.५० लाख खर्च १०२ टक्के खर्च करण्यात

आला. या योजनेंतर्गत प्रामुख्याने सुद संधारण, वनीकरण व लघुपाटबंधारे या-
बाबतची जोर देण्यात आली होती.

वीस कलाची कार्यक्रमा

१०८. वीस कलाची कार्यक्रमांमध्ये खालील योजनांचा समावेश होतो.

अ] एकात्मिक ग्रामीण विकास कार्यक्रम - या कार्यक्रमाखाली ६५९९
नवीन, तसेच जुन्या लाभार्थ्यांना १०६. ६५ लक्ष रुपये अनुदान स्वस्मात वाटण्यात
आले.

ब] जवाहर रोजगार योजना - राष्ट्रीय ग्रामीण रोजगार कार्यक्रम
व ग्रामीण सुसिद्धी रोजगार कार्यक्रम यांचे एकत्रिकरण करून जवाहर रोजगार
योजना निर्धारित करण्यात आली. या योजनेखाली एकंदर रुपये ३९१७ लाख खर्च
करून ८.४८ लाख मनुष्य दिवस निर्दिष्ट झाली.

क] अतिरिक्त जमिनीचे वाटप - सन १९९२-९३ सालात जमिनीचे
वाटप करण्यात आले नाही.

ड] अनुसूचित जातीच्या कुटुंबांना अर्थसहाय्य - या कार्यक्रमाखालील
विविध योजनांद्वारे १४३१ कुटुंबांना अर्थसहाय्य करण्यात आले.

इ] अनुसूचित जातीच्या कुटुंबांना अर्थसहाय्य - या कार्यक्रमाखालील
विविध योजनांद्वारे २६३ कुटुंबांना अर्थसहाय्य करण्यात आले.

फ] इंदिरा आवास योजना - या कार्यक्रमांतर्गत ३५५० कुले बांध-
ण्यात आली.

ग] वनीकरण - वनीकरणासाठी नवीन धोरण झाडे लावणे- या
कार्यक्रमाखालील सर्वसाधारण वनीकरण, सामाजिक वनीकरण, आंधा व काजू लागवड
प्रकल्पांचे मार्फत ४५.४९ लक्ष झाडे लावण्यात आली.

ड] बायोगॅस संघ बसविणे - रत्नागिरी जिल्ह्यामध्ये १९९२-९३
मध्ये जिल्हापरिषदेमार्फत ६६१ बायोगॅस संघ बसविण्यात आले. व खादी ग्रामो-
द्योग मंडळामार्फत ४ बायोगॅस संघ उभारण्यात आले.

ई] सुधारित चुली - या योजनेखाली १६५५ सुधारित चुलींचे वाटप
करण्यात आले.

१९. एकात्मिक ग्रामीण विकास योजना

१०९. १९८३ मध्ये पूर्ण झालेल्या पाहणीनुसार जिल्ह्यात एकूण १२५४२९
कुटुंबे धारिद्र्य रेषेखाली होती. ही कुटुंबे जिल्ह्यातील एकूण कुटुंबांच्या संख्येच्या
६१ टक्के होती. एकूण धारिद्र्य रेषेखाली असलेल्या कुटुंबांपैकी १२.६८ टक्के
कुटुंबे अनुसूचित जाती जातीची होती.

११०. सन १९९२-९३ मध्ये दारिद्र्य रेषेवरील एकूण ६५९९ कुटुंबांना एकत्रितिक ग्राहीप विकास योजनांतर्गत लाभ झाला. त्यापैकी १४३१ ठेके कुटुंबे अनुसूचित जाती जमातीची होती.

१११. सन १९९२-९३ मध्ये या योजनेद्वारे कॅंकांनी एकूण १०६.६५ लाख रुपये कर्जाचा पुरवठा केला. त्यापैकी ७४ टक्के कर्ज पुरवठा व्यापारी कॅंकांनी तर २६ टक्के कर्ज पुरवठा सहकारी बँका व इतर संस्थांनी केला.

२०. एकत्रितिक बाल विकास सेवा योजना

११२. बालकांचा सर्वांगीण विकास होण्याकरिता त्यांच्या गरजविरुद्ध तसेच जन्मानंतरचे वातावरणात सुधारणा आणण्यासाठी एकत्रितिक बाल विकास सेवा योजना विषयक व कोपोली तालुक्यात राबविण्यात येत आहे. या योजनेंतर्गत ६ वर्षांपेक्षा कमी वयाची मुले, गर्भवती स्त्रिया व अंगावर पाजणा-या माता यांना त्यांच्या आरोग्याची साहाय्य, रोग प्रतिबंधक उपचार, पुरक आहार, वैद्यकीय सेवा यांचा लाभ मिळतो. तसेच बालकांना पूर्व शालेय व शाळा बाह्य शिक्षण व १५ ते १५ पर्यंतच्या सर्व स्त्रियांकरिता आहार व आरोग्य यातबंधी शिक्षण देण्यात येते.

११३. विष्णू व कोपोली तालुक्यात अनुक्रमे १६१ व १६३ गावांत १९५ व २७४ अंगवादी केंद्रातून ही योजना राबविली जाते. १९९२-९३ मध्ये या तालुक्यात ^{अनुक्रमे} ८२५ व १६३४ अंगावर पाजणा-या ^{तसेच} मातांनी १२० व १४४५ गर्भवती स्त्रियांनी अनुक्रमे या योजनेचा फायदा घेतला.

२१. पशुधन घाट विकास योजना

११४. पशुधन घाट क्षेत्रातील डोंगरांचे व दुर्गम अशा भागांचा विकास करण्यासाठी माहे डिसेंबर १९७४ पासून ही योजना सुरू करण्यात आली असून योजनेत रत्नागिरी, जिल्ह्यातील जेजुरी, विष्णू, संगमेश्वर, लाजा व राजापूर या पाच तालुक्यांचा समावेश आहे. उर्वरित तालुक्यांचा सुद्धा या योजनेत समावेश करण्यासाठी वागणी आहे.

या कार्यक्रमांतर्गत भूज संधारण, फलोत्पादन, सामाजिक योजने रण, वने, लघुपाठशाले, रेझींग उद्योग, साकव कार्यक्रम, पशुसंवर्धन, अत्यव्यक्तताय अशा स्वसहाय्य योजनांकरिता सन १९९२-९३ या वर्षात रु. ८९-४१ लाखांची तरतूद करण्यात आली होती. व रु. ९१.५० लाख अतः खर्च करण्यात आला.

२२. संकीर्ण

नगरपरिषदा

११५. जिल्ह्यात एकूण आठ नगरपरिषदा आहेत. सन १९९२-९३ मध्ये या सर्व नगरपरिषदांचे उत्पन्न १०७५.७२ लाख रुपये होते. निरनिराळ्या विकास कार्यक्रमांवर

या नगरपरिषदांनी २०३.२० लाख खर्च केले. एकूण उत्पन्नाच्या ३८ टक्के उत्पन्न देऊन नगरपालिकांच्या करापासून मिळाले. एकूण खर्चापैकी सार्वजनिक आरोग्य, बांधकाम व सुरक्षा या सोयीकरिता ४० टक्के, शिक्षणाकरिता १४ टक्के सामान्य प्रशासन आणि कर घसुणीवर ११ टक्के व इतर बाबींवर ३५ टक्के खर्च झाला. रत्नागिरी नगरपरिषदेचे उत्पन्न व खर्च सर्वात जास्त असून राजापूर नगरपरिषदेचे उत्पन्न व खर्च सर्वात कमी आहे.

पोलीस व गुन्हेगारी

११६. सन १९९२-९३ मध्ये जिल्ह्यात एकूण १३ पोलीस ठाणी, २५ आउट पोस्ट, व १४ लोकपस होती. यावर्षी पोलीस ठाणांचा एकूण खर्च ३४०.७५ लाख एवढा झाला होता.

११७. सन १९९२-९३ मध्ये ५२९३ गुन्ड्यांची नोंद झाली. त्यापैकी व्यक्ती आणि सार्वजनिक विषयक गंभीर गुन्हे ५ टक्के, व्यक्तिविषयक व सार्वजनिक विषयक फिरकी गुन्हे १२ टक्के, सार्वजनिक शांतता, सुरक्षितता व न्याय बाधाबाधते १ टक्का व राडविलेले ८२ टक्के गुन्हे इतर गुन्हेगारी स्वभावाचे होते.

अग्निशक्ती

११८. रत्नागिरी, राजापूर आणि त्रिमूळ येथील नगरपरिषदांचे अग्निशक्ती मंडळे आहेत.

मनोरंजन

११९. सन १९९२-९३ मध्ये जिल्ह्यात एकूण ५ चित्रपटगृहे होती. त्यांची प्रत्येक खेळासाठी २९६६ आसन क्षमता होती. या शिवाय २५० आसन क्षमता असलेले अनेक फिरते चित्रपटगृहे होते. तसेच जिल्ह्यात ३३ सरकारमान्य व्हीडियोगृहे होती.

पर्यटन विकास

१२०. दृष्टीसौंदर्याने नटलेल्या या रत्नागिरी जिल्ह्यामध्ये पर्यटकांना मंत्रमुग्ध करतील अशी अनेक स्थळे आहेत. जिल्ह्यातील समुद्र किनारे, खाड्या, ऐतिहासिक जिल्हे, जडान थडबडे, गरम पाण्याचे झरे, प्रसिद्ध देवालये प्राचीन काळीन गुंफा, व-धाखी-धाखी निसर्गरम्य परिसर पर्यटकांना आकर्षित करतील. त्यादृष्टीने रत्नागिरी-सिंधुदुर्ग प्रादेशिक नियोजन मंडळाने जिल्ह्यातील ७७ स्थळांचा अभ्यास करून ती विकसित करता येतील असे आपल्या अडवालात नमूद केले आहे.

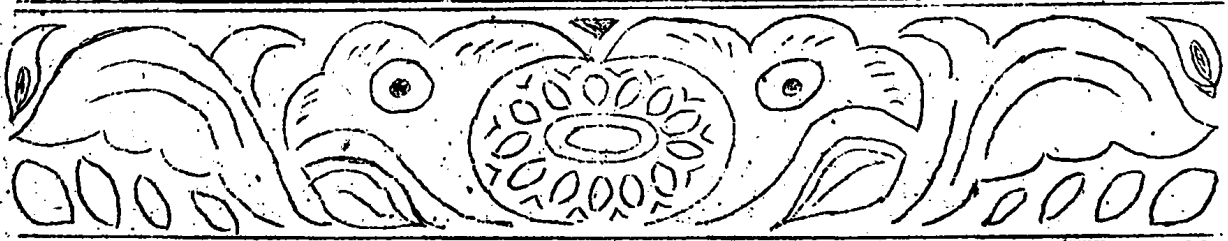
महाराष्ट्र पर्यटन व विकास मंडळाने रत्नागिरी जिल्ह्यातील अणपतीपुळे या निसर्गरम्य धार्मिक ठिकाणी पर्यटन स्थळ विकसित करून पर्यटकांना आकर्षक

सुविधा उपलब्ध करून दिल्या आहेत. तसेच भाटये-रत्नागिरी नजीक तंत्र निवासाची सोय उपलब्ध करून दिल्यामुळे दिसतेदिसत पर्यटकांची संख्या वाढत आहे. त्याचप्रमाणे वेळोवेळी, तालुका गुडागर या स्थळाचे काम विकासाच्या दृष्टीने हाती घेतले आहे.

वरील ७७ ठिकाणांपैकी ज्या ठिकाणी पर्यटनाच्या दृष्टीने प्रचंड वाव आहे व जी अनुक्रमाने वि. कसित करता येतील अशी खालील ठिकाणे आहेत.

- १] पावल, २] गुडागर, ३] हर्णे [दापोली], ४] दाबोळ [दापोली],
- ५] पन्डोळाजा [दापोली], ६] बाणकोट [संडणगड], ७] आंबडवे [संडणगड],
- ८] नातूवाडी [खेड], ९] चोरवणे [खेड], १०] परभुराम [चिम्बूण], ११] चिम्बूण
- १२] कोबळेवाडी [चिम्बूण], १३] कसबा [संगमेश्वर], १४] मारळ [संगमेश्वर],
- १५] मांवाळ [सांजा], १६] राजापूर, १७] नाटे [राजापूर], १८] आवोळगड [राजापूर].

१२१. रत्नागिरी जिल्ह्याच्या एकूण सामाजिक व आर्थिक सज्जतीच्या आढावा घेता असे म्हणता येईल की, फलोधान, मच्छिमारी यावर आधारित प्रकृती करपाच्या लघुउद्योगांना या जिल्ह्यात अजून बराच वाव आहे. तसेच पर्यटन केंद्राचा विकास केला तर पर्यटन व्यवसायाला जिल्ह्याच्या अर्थव्यवस्थेत स्थान मिळू शकेल. कोकण रेल्वेच्या धातू असलेल्या कामांमुळे फलोधान, मच्छिमारी व पर्यटन यांचा वांगणी विकास होऊ शकेल व त्या दृष्टीने शासन प्रयत्नशिल आहे.



भाग: २

सिद्धिदायी लक्ष्मी

पानां. १ ते २३४

तक्ता क्र. १.१ [समाप्त]

१	२	३	४	५	६	७	८	९	१०	११	१२	१३
५]	होड	स्कूणा	२२२.२	१८२	२१५	—	१	३५	३७	१८२	८४	२८
		ग्रामीण	२२७.२	१७१	२१५	—	—	३३	३५	१७१	७८	२३
		नागरी	२.०	५६४४	—	५	१	२	२	११	६	६
६]	चिंळणा	स्कूणा	११२५.१	२२१	१६३	१	२	४८	५०	२४२	११७	१३२
		ग्रामीण	१०८२.१	१२४	१६३	१	—	४१	४३	२१०	२८	११३
		नागरी	१३४३.०	८९०	—	—	२	७	८	३८	१९	१९
७]	संगमेश्वर	स्कूणा	१२२२.६	१६०	१२४	—	—	४०	४४	२०७	२३	११४
		ग्रामीण	१२२२.६	१६०	१२४	—	—	४०	४४	२०७	२३	११४
		नागरी	—	—	—	—	—	—	—	—	—	—
८]	लांजा	स्कूणा	७३३.०	१४५	१२२	१	—	२०	२२	१०६	४८	५२
		ग्रामीण	७३३.०	१४५	१२२	१	—	२०	२२	१०६	४८	५२
		नागरी	—	—	—	—	—	—	—	—	—	—
९]	राजापूर	स्कूणा	१२८३.८	१४०	२१६	२	१	३३	३७	१७९	७२	१०१
		ग्रामीण	१२७७.६	१३४	२१६	२	—	३१	३५	१७०	७४	९६
		नागरी	६.२	१५८४	—	—	१	२	२	१०	५	५

टीप:-१] आकडे पुनर्कांत केल्याने बेरजा जुळणार नाहीत.

२] कतमा क्र. ४ [क्षेत्रा . चाक. फि. मी.] १९८१ चे दिले आहे. स्तंभ ५ मधील दर चौ. की. मी. लोकसंख्या ही १९८१

च्या क्षेत्राप्रमाणे व १९९१ च्या लोकसंख्येवरून केलेली आहे.

आधार:- १९९१ ची जनगणना

तक्ता क्र. १.२

१९६१ पासूनच्या लोकसंख्येमधील दशवार्षिक फरक

जिल्हा :- रत्नागिरी.

[लोकसंख्येचे आकडे हजारात]

क्र.	अ. जिल्हा/तालुका वर्ष	एकूण व्यक्ती			पुरुष			स्त्रिया			दर चौ. कि. मी. मधील लोकसंख्या	दशवार्षिक फरकाची टक्केवारी			
		एकूण	ग्रामीण	नागरी	एकूण	ग्रामीण	नागरी	एकूण	ग्रामीण	नागरी		एकूण	ग्रामीण	नागरी	
१	२	३	४	५	६	७	८	९	१०	११	१२	१३	१४	१५	१६
	जिल्हा बेरीज	१९६१	१५४४	१४०६	१३८	७००	६३१	७०	८४४	७७५	६८	१८७	+ ११.९७	+ ११.६८	+ १५.००
		१९८१	१३७९	१२५९	१२०	६११	५५१	६०	७६९	७०९	६०	१६७	+ ७.८२	+ ८.१६	+ ३.४५
		१९७१	१२७९	११६४	१६६	५६४	५०८	५६	७१४	६५७	५७	१५५	+ ११.६१	+ १०.५४	+ २३.४०
		१९६१	११४६	१०५३	९४	५०७	४५९	४७	६४०	५९३	४७	१४३	+ ६.५१	+ ५.१९	+ २८.७७
१] रत्नागिरी		१९९१	२५२	१९५	५७	११९	९०	२९	१३२	१०५	२८	२७२	+ १९.४३	+ १८.९०	+ २१.२८
		१९८१	२११	१६४	४७	९८	७३	२४	१४४	९१	२३	२२८	+ ११.६४	+ ८.६१	+ २३.६८
		१९७१	१८९	१५१	३८	८६	६७	१९	१०२	८४	१८	२०४	+ १२.५०	+ १०.२२	+ १८.७५
		१९६१	१६८	१३७	३२	७६	६०	१६	९२	७७	१५	१८२	+ ७.६६	+ ३.७६	+ १८.५२
२] गुहागर		१९९१	१२२	१२२	-	५२	५२	-	७०	७०	-	१९५	+ ११.९३	+ ११.९३	-
		१९८१	१०९	१०९	-	४५	४५	-	६४	६४	-	१७३	+ ६.००	+ ९.००	-
		१९७१	१००	१००	-	४१	४१	-	५९	५९	-	१६०	+ ८.७९	+ ८.७९	-
		१९६१	९२	९२	-	३८	३८	-	५४	५४	-	१४६	+ ५.५४	+ ४.५४	-
३] दापोली		१९९१	१७९	१५७	२२	७९	६८	११	१००	८९	११	२१२	+ ११.८८	+ ११.३४	+ १५.७९
		१९८१	१६०	१४१	१९	६९	६०	९	९१	८१	९	१८९	+ ८.११	+ ९.३०	-
		१९७१	१४८	१२९	१९	६४	५५	९	८३	७४	१०	१७५	+ ९.६३	+ ९.३२	+ ११.७६
		१९६१	१३५	११८	१७	५९	५०	९	७६	६७	९	१५९	+ ५.६५	+ ८.५३	-

तकता क्र. १.२ [समाप्त]

१	२	३	४	५	६	७	८	९	१०	११	१२	१३	१४	१५	१६
४] सडपुगड	१९९१	६८	६८	-	३०	३०	-	३८	३८	-	१६४	+ ९.६८	+ ९.६८	-	
	१९८१	६२	६२	-	२७	२७	-	३५	३५	-	१४९	+ ८.७७	+ ८.७७	-	
	१९७१	५७	५७	-	२५	२५	-	३३	३३	-	१३७	+ ९.६१	+ ९.६१	-	
	१९६१	५२	५२	-	२३	२३	-	२९	२९	-	१२५	+ ६.१२	+ ६.१२	-	
५] खड	१९९१	१८२	१७१	११	८४	७८	६	९८	९३	६	१८२	+ ९.६४	+ ९.६२	+ १०.००	
	१९८१	१६६	१५६	१०	७४	६९	५	९३	८७	६	१६६	+ ७.१०	+ ६.८५	+ ११.११	
	१९७१	१५५	१४६	९	६९	६५	४	८६	८१	५	१५५	+ १३.१४	+ १२.३१	+ २८.५७	
	१९६१	१३७	१३०	७	६२	५८	४	७६	७२	४	१३७	+ ९.६०	+ १०.१७	+ १६.६६	
६] चिपळुण	१९९१	२४९	२१०	३८	११७	९८	१९	१३२	११३	१९	२२१	+ १६.३६	+ १७.३२	+ ८.५७	
	१९८१	२१४	१७९	३५	९७	७०	१८	११७	९९	१८	१९०	+ ५.४०	+ ५.९२	+ ३.९४	
	१९७१	२०३	१६९	३४	९३	७६	१७	११०	९३	१७	१८६	+ १८.७१	+ १४.१९	+ ४७.८३	
	१९६१	१७१	१४८	२३	७८	६६	१२	९३	८२	११	१५२	+ ११.७६	+ ८.०३	+ ४३.७५	
७] संगमेश्वर	१९९१	२०७	२०७	-	९३	९३	-	११४	११४	-	१६०	+ ७.८१	+ ७.८१	-	
	१९८१	१९२	१९२	-	८६	८६	-	१०६	१०६	-	१४८	+ ९.०९	+ ९.०९	-	
	१९७१	१७६	१७६	-	७८	७८	-	९८	९८	-	१३७	+ १२.१०	+ १२.१०	-	
	१९६१	१५७	१५७	-	६९	६९	-	८८	८८	-	१२२	+ ६.०८	+ १०.५६	-	
८] लाजा	१९९१	१०६	१०६	-	४८	४८	-	५९	५९	-	१४५	+ १०.४२	+ १०.४२	-	
	१९८१	९६	९६	-	४२	४२	-	५४	५४	-	१३१	+ ६.६७	+ ६.६७	-	
	१९७१	९०	९०	-	३९	३९	-	५१	५१	-	१२२	+ ९.७६	+ ९.७६	-	
	१९६१	८२	८२	-	३६	३६	-	४६	४६	-	११२	+ ६.१३	+ ६.१३	-	
९] राजापूर	१९९१	१७९	१७०	१०	७९	७४	५	१०१	९६	५	१४०	+ ६.९२	+ ६.२५	+ ११.११	
	१९८१	१६९	१६०	९	७४	६९	५	९६	९१	५	१३२	+ ४.९७	+ ९.६९	+ ४३.७५	
	१९७१	१६१	१४६	१६	६९	६२	७	९२	८४	८	१२६	+ ६.९२	+ ६.५७	+ ६.६७	
	१९६१	१५२	१३७	१५	६६	५९	७	८६	७८	८	११८	+ ३.४०	+ ७.०३	+ १.६७	

टीप:- १] आकडे पुनर्जात केल्याने बेरजा जुळणार नाहीत. २] १९९१ ची दर चौ. कि. मी. मधील लोकसंख्या काढताना १९८१ चे क्षेत्रफळ वापरले आहे.

आधार:- जनगणना १९६१, १९७१, १९८१ व १९९१

तक्ता क्र. १.३

१९९१ च्या जनगणनेप्रमाणे लोकसंख्या गटानुसार गांवांचे तालुकावार वर्गीकरण

जिल्हा रत्नागिरी

[लोकसंख्या श्रेकड्यात]

अ. क्र.	जिल्हा/तालुका	वस्ती असलेली गावे							
		२०० पेक्षा कमी		२०० ते ४९९		५०० ते ९९९		१००० ते १९९९	
		संख्या	लोकसंख्या	संख्या	लोकसंख्या	संख्या	लोकसंख्या	संख्या	लोकसंख्या
१	२	३	४	५	६	७	८	९	१०
	जिल्हा बेरीज	७१	८६	३७५	१३७१	५५६	४०३१	४२३	५२०२
१]	रत्नागिरी	१३	१४	४४	१६२	६७	४७७	५५	७५८
२]	गुहागर	४	३	१६	६५	५६	४१४	३९	५४१
३]	दाप्पोली	६	९	४१	१४९	७९	५७३	४०	५४२
४]	मंडपगड	९	१२	३९	१३५	४५	३०९	१४	१८२
५]	खेड	६	८	७६	२७१	७३	५३३	५४	७६०
६]	चिखण	५	६	१३	५२	४५	३४३	८३	११९७
७]	संगमेश्वर	७	७	४८	१७०	६८	४७१	६०	८७१
८]	लांजा	३	५	३७	१४३	४७	३३८	३१	४११
९]	राजापूर	१८	२३	६१	२२४	८१	५६४	४७	६४१

तक्ता क्र. १.३ [समाप्त]

अ. क्र.	जिल्हा/तालुका	वस्ती असलेली गावे								ओसाड गावांची संख्या
		२०००ते ४९९९		५०००ते ९९९९		१०००० आणि त्याहून जास्त		एकूण		
		संख्या	लोकसंख्यासंख्या	लोकसंख्या	लोकसंख्या	संख्या	लोकसंख्या	संख्या	लोकसंख्या	
१	२	११	१२	१३	१४	१५	१६	१७	१८	१९
	जिल्हा बेरीज	८४	२२४४	५	३२५	१	११०	१५१५	१४०६०	४
१]	रत्नागिरी	१९	४८०	१	६०	-	-	१९९	१९५१	-
२]	गुहागर	७	१९९	-	-	-	-	१२२	१२३१	-
३]	दापोली	८	२४५	१	५४	-	-	१७५	१५७२	-
४]	मंडपगड	२	४५	-	-	-	-	१०९	६८२	-
५]	खेड	६	१३४	-	-	-	-	२१५	१७०६	-
६]	चिपळूण	१६	४३४	१	७३	-	-	१६३	२१०४	१
७]	संगमेश्वर	१४	३८६	१	५०	१	११०	१९४	२०६५	-
८]	लांजा	३	७७	१	८८	-	-	१२२	१०६२	१
९]	राजापूर	९	२४५	-	-	-	-	२१६	१६९६	२

टीप:- आकडे पूर्णकात केल्याने बेरेजा जुळणार नाहीत.

आधार:- १९९१ ची जनगणना.

तक्ता क्र. १.४

१९९१ च्या जनगणने प्रमाणे लोकसंख्या गटानुसार शहरांचे तालुकावार वर्गीकरण

जिल्हा रत्नागिरी

[लोकसंख्या हजारात]

अ. क्र.	तालुका/जिल्हा	लोकसंख्ये प्रमाणे शहरांची संख्या													
		५००० पेक्षा कमी		५००० ते १९९९		१०००० ते १९९९९		२०००० ते ४९९९९		५००००० ते ९९९९९		१००००० व अधिक		एकूण शहरे	
		संख्या	लोकसंख्या	संख्या	लोकसंख्या	संख्या	लोकसंख्या	संख्या	लोकसंख्या	संख्या	लोकसंख्या	संख्या	लोकसंख्या	संख्या	लोकसंख्या
१	२	३	४	५	६	७	८	९	१०	११	१२	१३	१४	१५	१६
	जिल्हा क्षेत्रीय	१	४	४	३२	११	११	१	३४	१	५७	-	-	८	१३८
१]	रत्नागिरी	-	-	-	-	-	-	-	-	१	५७	-	-	१	५७
२]	गुहागर	-	-	-	-	-	-	-	-	-	-	-	-	-	-
३]	दापोली	-	-	३	२२	-	-	-	-	-	-	-	-	३	२२
४]	मुंडणगड	-	-	-	-	-	-	-	-	-	-	-	-	-	-
५]	खेड	-	-	-	-	१	११	-	-	-	-	-	-	१	११
६]	चिपळूण	१	४	-	-	-	-	१	३४	-	-	-	-	२	३८
७]	संगमेश्वर	-	-	-	-	-	-	-	-	-	-	-	-	-	-
८]	लांजा	-	-	-	-	-	-	-	-	-	-	-	-	-	-
९]	राजापूर	-	-	१	१०	-	-	-	-	-	-	-	-	१	१०

आधार :- १९९१ जनगणना.

तक्ता क्र. १०५

१९९१ च्या जनगणनेनुसार काम करणारे व काम नकरणारे यंत्रची संख्या

जिल्हा:- रत्नागिरी.

[आकडे अंशराल.]

अ. क्र.	काम करणा-यांचा वर्ग	ग्रामिण नागरी एकूण	जिल्हा बेरीज	तालुका								
				रत्नागिरी	गुहागर	दापाली	मंडपगड	खेड	चिपळूण	संगमेश्वर	तांजा	रंजापूर
१	२	३	४	५	६	७	८	९	१०	११	१२	१३
१]	शेतकरी	ग्रामिण	३६३६	३६०	२८८	३५७	१८६	४७८	५६१	६१९	२८३	५०५
		नागरी	११९२	२	०	५	०	२	९	०	०	१
		एकूण	३६५५	३६२	२८८	३६२	१८६	४८०	५७०	६१९	२८३	५०६
२]	शेतमजूर	ग्रामिण	५३९	९५	४९	८८	२६	७०	६८	७३	२४	४६
		नागरी	१५	१	०	८	०	X	६	०	०	X
		एकूण	५५५	९६	४९	९६	२६	७१	७४	७३	२४	४७
३]	पशुसंवर्धन, जंगलकाम, मच्छि- मारी, शिकारी, फळबाग, मळे, वैगरे क्षेत्रात काम करणारे.	ग्रामिण	१४८	३२	३५	३६	४	६	६	५	४	२०
		नागरी	२७	२०	०	५	०	X	१	०	०	१
		एकूण	१७५	५२	३५	४१	४	६	७	५	४	२१
४]	खापकाम आणि द्याड- खापकामात काम करणारे	ग्रामिण	३२	६	२	४	१	४	४	३	३	५
		नागरी	३	१	०	X	०	X	१	०	०	X
		एकूण	३५	८	२	४	१	४	५	३	३	५

तक्ता क्र. १.५ [पुढे चालू]

१	२	३	४	५	६	७	८	९	१०	११	१२	१३
५]	वस्तु निर्माण प्रक्रिया, सेवा व दुरुस्त्या इ. घरगुती उद्योगात काम करणारे	ग्रामिण नागरी एकूण	६७ १३ ७९	११ ६ १७	५ ० ५	६ २ ८	३ ० ३	८ १ ९	१४ ३ १७	८ ० ८	४ ० ४	८ १ ९
६]	घरगुती उद्योगाव्यतीरीक्त इतर उद्योगधंद्यात काम करणारे	ग्रामिण नागरी एकूण	१८५ ४७ २३२	४२ २० ६२	११ ० ११	१८ ४ २२	६ ० ६	३१ ४ ३५	३६ १७ ५५	१८ ० १८	८ ० ८	१४ २ १६
७]	बांधकाम करणारे	ग्रामिण नागरी एकूण	१२७ २३ १५०	१७ ११ २८	१० ० १०	१२ २ १४	५ ० ५	१७ २ १९	३१ ७ ३९	१६ ० १६	९ ० ९	११ १ १२
८]	व्यापार आणि वाणिज्य क्षेत्रात काम करणारे	ग्रामिण नागरी एकूण	२०० ९१ २९०	३४ ३३ ६७	२० ० २०	२७ १४ ४२	१२ ० १२	१७ १० २७	२५ २५ ५१	३० ० ३०	१४ ० १४	२० ८ २८
९]	वाहतूक, साठवण आणि दळणवळण क्षेत्रात काम करणारे	ग्रामिण नागरी एकूण	८९ ४२ १३१	२० १८ ३८	६ ० ६	९ ५ १४	५ ० ५	९ ३ १२	१४ १२ २६	१४ ० १४	५ ० ५	७ ३ १०
१०]	इतर काम करणारे	ग्रामिण नागरी एकूण	३३५ १२० ४५५	६० ५५ ११५	२४ ० २४	३६ १७ ५३	१६ ० १६	३४ १० ४४	५८ २९ ८७	४९ ० ४९	२२ ० २२	३३ ९ ४२

तक्ता क्र. १.५ [समाप्त]

१	२	३	४	५	६	७	८	९	१०	११	१२	१३
	<i>सुरक्षा:</i>											
११]	सकूप काम करपारे	ग्रामिण	५३५८	६७७	४५०	५२४	२६५	६७४	८१२	६३४	३७५	६७०
	१ ते १० ची बेरीज	नागरी	४००	१६६	०	६२	०	३२	११२	०	०	२६
		सकूप	५७५७	८४३	४५०	६५७	२६५	७०७	९२४	८३४	३७५	६९६
१२]	सिमानिक काम करपारे	ग्रामिण	११७८	२१२	२८	११४	३४	११२	१३०	१४३	१४७	१८१
		नागरी	१३	६	०	४	०	१	२	०	०	१
		सकूप	११९१	२२४	२८	११७	३४	११२	१३२	१४३	१४७	१८२
१३]	सकूप काम न करपारे	ग्रामिण	७५२४	१०५५	६७४	८६३	३८३	२२०	११५५	१०८८	५४०	८४६
		नागरी	९६८	३२४	०	१५५	०	८०	२६२	०	०	७१
		सकूप	८४९२	१४४२	६७४	१०१९	३८३	१०००	१४२३	१०८८	५४०	९१६
१४]	सकूप लोकसंख्या	ग्रामिण	१४०६०	१२५१	१२२१	१५७२	६८२	१७०६	२१०४	२०६५	१०६२	१६२६
		नागरी	१३८१	५६५	०	२२१	०	११३	३८३	०	०	२८
		सकूप	१५४४१	२५१६	१२२१	१७९३	६८२	१८१९	२४८७	२०६५	१०६२	१७२४

टिप:- [१] आकडे पूर्णांकाने केल्याने बेरजा जुळणार नाहीत.

[२] [x] चि खुण ५० पेक्षा कमी आकडेवारी दर्शविते.

आधार:- जनगणना १९९१.

तक्ता क्र. १. ६ [अ]

लोकसंख्येच्या वयोगटानुसार वर्गीकरण १९८१ च्या जनगणनेनुसार

जिल्हा - रत्नागिरी

[आकडे शेकड्यात]

बाँल	सर्व वयोगट	व यो ग टा नु सा र लो क सं ख्या								
		०- १४	१५ - १९	२० - २४	२५ - २९	३०- ३९	४० - ४९	५० - ५९	६० व त्या वरील	अनिर्देशित
१	२	३	४	५	६	७	८	९	१०	११
एकूण	२१११३	८०५६	२११४	१४००	१२७०	२३६१	२२४३	१७३७	१८९७	४२
ग्रामीण	१९४०४	७४८४	१९२७	१२३५	११२३	२१५१	२०७०	१६१६	१७७७	२१
नगरी	१७०९	५७२	१८७	१६५	१४८	२१०	१७३	११४	१२०	२०

टिप:- १] आकडे पूर्णकात केल्याने बेरजा जुळणार नाहीत.

२] तक्त्यातील विलेनी आकडेवारी जुन्या रत्नागिरी जिल्ह्याची आहे.

आधार :- १९८१ चे जनगणना प्रकाशन.

तक्ता क्र. १.६ [ब]

लोकसंख्येचे धर्मानुसार वर्गीकरण १९८१ च्या जनगणनेनुसार

जिल्हा - रत्नागिरी

[आफडे शेकड्यात]

जिल्हा/तालुका	बाब	सर्वधर्म	धर्मा नुसार लोकसंख्या							
			बौद्ध	ख्रिश्चन	हिन्दू	जैन	मुस्लिम	शीख	इतर धर्म	अनिर्दिष्ट
१	२	३	४	५	६	७	८	९	१०	११
जिल्हा बेरीज	एकूण	१३७९७	१०७९	२२	११३३४	५०	१३०९	१	१	१
	ग्रामीण	१२५९३	१०३५	१५	१०४६१	३९	१०४०	X	१	१
	नागरी	१२०४	४४	६	८७३	११	२६९	१	-	X
१) रत्नागिरी	एकूण	२११२	१४६	६	१६४८	१०	३०१	X	X	X
	ग्रामीण	१६४२	१३२	३	१३०४	६	१९७	X	X	X
	नागरी	४७०	१४	३	३४४	५	१०४	X	-	X
२) गुहागर	एकूण	१०८८	८६	१	९२३	२	७५	-	X	X
	ग्रामीण	१०८८	८६	१	९२३	२	७५	-	X	X
	नागरी	-	-	-	-	-	-	-	-	-
३) दापोली	एकूण	१६०३	१०२	४	१२९२	७	१९८	X	-	X
	ग्रामीण	१४१४	९९	२	११६२	६	१४६	X	-	X
	नागरी	१८९	३	२	१३०	१	५२	X	-	X
४) मंडणगड	एकूण	६२०	६३	१	४६६	२	८८	X	-	X
	ग्रामीण	६२०	६३	१	४६६	२	८८	X	-	X
	नागरी	-	-	-	-	-	-	-	-	-

तक्ता क्र. १.६ [ब] [समाप्त]

१	२	३	४	५	६	७	८	९	१०	११
५] खेड	सकून	१६६०	१३६	२	१३४४	५	१७२	x	१	x
	ग्रामीण	१५५८	१३४	२	१२६८	४	१५०	-	१	x
	नागरी	१०२	३	x	७६	१	२२	x	-	-
६] चिपळूण	सकून	२१४२	१८१	१	१८०५	३	१५१	x	-	x
	ग्रामीण	१७८९	१६०	१	१५४४	x	८४	-	-	-
	नागरी	३५३	२१	१	२६१	३	६७	x	-	x
७] संगमेश्वर	सकून	१९१६	१९१	२	१५७७	१२	१३४	x	x	x
	ग्रामीण	१९१६	१९१	२	१५७७	१२	१३४	x	x	x
	नागरी	-	-	-	-	-	-	-	-	-
८] लांजा	सकून	९६४	९२	२	८१९	४	४७	x	-	-
	ग्रामीण	९६४	९२	२	८१९	४	४७	x	-	-
	नागरी	-	-	-	-	-	-	-	-	-
९] राजापूर	सकून	१६९१	८१	२	१४६०	६	१४३	-	-	x
	ग्रामीण	१६०२	७९	२	१३९७	५	११८	-	-	x
	नागरी	८९	२	x	६३	x	२४	-	-	-

टीप :- १] x = ५० पेक्षा कमी आकडेवारी.

२] आकडे पूर्णांक तक्त्यामुळे बेरजा जुळणार नाहीत.

आधार :- १९८१ चे जनगणना प्रकाशन.

तक्ता क्र. १.७.

१९९१ च्या जनगणनेनुसार अनुसुचित जाती व अनुसुचित जमातीकरिता

आकडेवारी.

जिल्हा :- रत्नागिरी

[आकडे हजारात]

अ. क्र.	जिल्हा/तालुका	एकूण ग्रामिण नागरी	अनुसुचित जाती			अनुसुचित जमाती			एकूण		
			व्यक्ती	पुरुष	स्त्रिया	व्यक्ती	पुरुष	स्त्रिया	व्यक्ती	पुरुष	स्त्रिया
१	२	३	४	५	६	७	८	९	१०	११	१२
	जिल्हा बेरीज	एकूण	२७	१३	१४	१५	७	८	४२	२०	२२
		ग्रामिण	२४	११	१३	१४	७	७	३८	१८	२०
		नागरी	३	२	१	१	०	१	४	२	२
१]	रत्नागिरी	एकूण	४	२	२	२	०	२	५	२	३
		ग्रामिण	३	१	२	०	०	३	३	१	२
		नागरी	१	१	०	२	०	०	२	१	०
२]	गुहागर	एकूण	१	१	१	०	०	०	१	१	०
		ग्रामिण	१	१	१	०	०	०	१	१	०
		नागरी	—	—	—	—	—	—	—	—	—
३]	दापोली	एकूण	५	२	३	८	४	४	१३	६	७
		ग्रामिण	४	२	२	८	४	४	१२	६	६
		नागरी	१	०	१	०	०	०	१	०	१
४]	मंडणगड	एकूण	१	१	०	३	१	२	४	२	२
		ग्रामिण	१	१	०	३	१	२	४	२	२
		नागरी	—	—	—	—	—	—	—	—	—
५]	खेड	एकूण	५	२	३	१	१	१	६	३	३
		ग्रामिण	४	२	२	१	१	१	५	३	२
		नागरी	१	०	१	०	०	०	१	०	१

तक्ता क्र. १.७ [समाप्त]

१	२	३	४	५	६	७	८	९	१०	११	१२
६]	चिपळूण	सकूप	५	२	२	२	१	१	७	३	३
		ग्रामिण	४	२	२	२	१	१	६	३	३
		नागरी	१	१	५	५	५	५	१	१	५
७]	संगमेश्वर	सकूप	३	१	२	५	५	५	३	१	२
		ग्रामिण	३	१	२	५	५	५	३	१	२
		नागरी	—	—	—	—	—	—	—	—	—
८]	लांजा	सकूप	१	१	१	५	५	५	१	१	१
		ग्रामिण	१	१	१	५	५	५	१	१	१
		नागरी	—	—	—	—	—	—	—	—	—
९]	राजामूर	सकूप	२	१	१	५	५	५	२	१	१
		ग्रामिण	२	१	१	५	५	५	२	१	१
		नागरी	५	५	५	५	५	५	५	५	५

टीप:- आकडे पूर्वाकात केल्याने बेरजा जुळणार नाहित.

x अशी खून म्हणजे ५०० पेक्षा कमी.

आधार:- १९९१ ची जनगणना.

तक्ता क्र. १०८

भिंता/छप्परे यांसाठी वापरलेल्या साधनसामुग्रीनुसार घराचे

[१९८१ च्या जनगणनेनुसार] वर्गीकरण

जिल्हा - रत्नागिरी

अ. क्र.	बाब		संख्या
१	२		३
१	एकूण जनगणना घरे	एकूण	४२३४२०
		ग्रामीण	३२०५१०
		नागरी	३२९८०
२	भिंतीची सामुग्री		
	१] गवत, पाने, वेंडू व बांबू	एकूण	११९६५
		ग्रामीण	१०७७५
		नागरी	२२२०
	२] माती	एकूण	३१९५९५
		ग्रामीण	३०३८७५
		नागरी	१५७२०
	३] कच्च्या विटा	एकूण	४७१६०
		ग्रामीण	४४४०५
		नागरी	२७५५
	४] लाकूड	एकूण	२९५
		ग्रामीण	१७५
		नागरी	१२०
	५] पक्क्या विटा	एकूण	६३००
		ग्रामीण	४३००
		नागरी	२०००
	६] गॅल्व्हनाइज लोखांडी किंवा इतर धातूचे पत्रे	एकूण	१०१०
		ग्रामीण	३५५
		नागरी	६५५
	७] दगड	एकूण	२९८२५
		ग्रामीण	२१४४०
		नागरी	८३८५
	८] सिमेंट कांक्रीट	एकूण	३७५५
		ग्रामीण	१९१५
		नागरी	१८४०
	९] वर उल्लेखिलेल्या व्यतिरिक्त वापरलेली इतरसामुग्री	एकूण	३५८५
		ग्रामीण	३२७०
		नागरी	३१५

तक्ता क्र. १०८ [समाप्त]

१	२	३	
२	<u>छप्परासाठी वापरलेली सामुग्री</u>		
	१] गवत, पाणी, वेळू व माती, कच्च्या विटा किंवा बांबू	एकूण ग्रामीण नागरी	६०१४० ५८४६५ १६७५
	२] कौल, तक्ती, दगड, कंकर	एकूण ग्रामीण नागरी	३५००३० ३२२३९५ २७६३५
	३] पन्ढळी, लोखांडीपत्रे, जस्ताचे किंवा धातूचे पत्रे	एकूण ग्रामीण नागरी	२४०० १४६० ९४०
	४] अॅस्बेस्टोस सिमेंट पत्रे	एकूण ग्रामीण नागरी	१५६५ ६५५ ९१०
	५] विटा व चुना	एकूण ग्रामीण नागरी	९५ ६० ३५
	६] दगड	एकूण ग्रामीण नागरी	५० २५ २५
	७] प्रबलित सिमेंट कोंक्रीट	एकूण ग्रामीण नागरी	१४९५ ४९० १००५
	८] इतर वर उल्लेख केलेल्या व्यतिरिक्त वापरलेली सामुग्री	एकूण ग्रामीण नागरी	७६६५ ६९१० ७५५

टिप :- यात नवनिर्मित सिंधुदर्ग जिल्हयाच्या माहितीचा समावेश आहे.

आधार :- १९८१ ची जनगणना प्रकाशन [भाग ८ ए व बी] घर बांधणी अहवाल.

तक्ता क्र. १.९

आकार व मालकीच्या स्थितीनुसार ग्रामीण/नागरी क्षेत्रातील

कुटुंबाचे वर्गीकरण १९८१ च्या जनगणनेनुसार

जिल्हा - रत्नागिरी

अ. क्र.	बाब	ग्रामीण	नागरी	एकूण
१	२	३	४	५
१	[I] एकूण कुटुंबे	४००५६५	३३४१५	४३४०००
	[II] घरांच्या मालकीबाबतची स्थिती			
	अ] स्वतःची घरे असलेली	३६०२५०	१७४३०	३७७६८०
	आ] भाड्याच्या घरात राहणारी	३०२१०	१५५५०	४५७६०
२	एक व्यक्ती कुटुंबे			
	[I] एकूण कुटुंबे	३६३९५	३१६०	३९५५५
	[II] घरांच्या इमारतीबाबतची स्थिती			
	अ] स्वतःची घरे असलेली	२८७२०	११८५	२९९०५
	आ] भाड्याच्या घरात राहणारी	६८६०	१८८०	८७४०
३	दोन व्यक्तींची कुटुंबे			
	[I] एकूण कुटुंबे	४५१७०	३५१०	४८६८०
	[II] घरांच्या मालकीबाबतची स्थिती			
	अ] स्वतःची घरे असलेली	३९३१०	१४८५	४०७९५
	आ] भाड्याच्या घरात राहणारे	४०६०	१९८५	६०४५
४	व्यक्तींची कुटुंबे			
	[I] एकूण कुटुंबे	५४३१०	४२०५	५८५१५
	[II] घरांच्या मालकीबाबतची स्थिती			
	अ] स्वतःची घरे असलेली	४७६००	१८७५	४९४७५
	आ] भाड्याच्या घरात राहणारी	६६१०	२२७०	६८८०
५	चार व्यक्तींची कुटुंबे			
	[I] एकूण कुटुंबे	६५३१५	४८८५	७०२००
	[II] घरांच्या मालकीबाबतची स्थिती			
	अ] स्वतःची घरे असलेली	५८०४०	२१४५	६०१८५
	आ] भाड्याच्या घरांत राहणारी	७२७५	२७००	७६७५

तक्ता क्र. १.२ [समाप्त]

१	२	३	४	५
६	<u>पाच व्यक्तींची कुटुंबे</u>			
	[I] एकूण कुटुंबे	६४७८५	५३७०	७०१५५
	[II] घराच्या मालकीबाबतची स्थिती			
	अ] स्वतःची घरे असलेली	५२२२५	२७००	६१९२५
	आ] भाड्याच्या घरांत राहणारी	४२०५	२६४५	६८५०
७	<u>सहा किंवा अधिक व्यक्तींची कुटुंबे</u>			
	[I] एकूण कुटुंबे	१२४६१०	१२२८५	१०६८२५
	[II] घराच्या मालकीबाबतची स्थिती			
	अ] स्वतःची घरे असलेली	१२७२८५	८०४०	१३५३२५
	आ] भाड्याच्या घरांत राहणारी	५७००	४०७०	२७७०

टिप :- १] यात नवनिर्मित सिंधुदुर्ग जिल्ह्याच्या माहितीचा समावेश आहे.

२] ह्या तक्त्यातील एकूण कुटुंबांच्या संख्येत बेघर कुटुंबांचा समावेश आहे. संस्था कुटुंबांचर समावेश नाही त्यामुळे एकूण कुटुंबांची संख्या नाही.

आधार :- १९८१ जनगणना प्रकाशन [भाग ८ ए व बी] घर बांधणी अहवाल.

तक्ता क्र. १.१०

अपंगतेनुसार जिल्ह्यातील अपंगांची संख्या [१९८१ ची जनगणना]

जिल्हा - रत्नागिरी

अ. क्र.	तालुका	पूर्णातः अंध	पूर्णा पांगळे	पूर्णा मुळे	एकुण
१	२	३	४	५	६
	जिल्हा बेरीज	५६३	५०२	५००	१५६५
१]	रत्नागिरी	७०	७४	९०	२३४
२]	गुहागर	३८	४३	२७	१०८
३]	दापोली	६६	६२	५६	१८४
४]	मंडणगड	४३	३८	२६	९७
५]	खोड	८७	७३	६४	२२४
६]	चिद्वण	९५	८७	९०	२७२
७]	संगेश्वर	६६	४९	६१	१७६
८]	लौंजा	२५	२०	२१	६६
९]	राजापूर	७३	६६	६५	२०४

आधार :- १९८१ जनगणना प्रकाशन मालिका १२, भाग - ७

तक्ता क्र. १.११

जनगणना घरे आणि त्यांचा वापर [१९८१ ची जनगणना]

जिल्हा - रत्नागिरी.

अ. क्र.	एकूण	एकूण	जनगणनेच्या	राहणे	जनगणना घरांचा वापर					कारखाने	रेस्टॉरंट	करमणूक	पूजा-	एकूण
	गामीणा	जनगणना	सुरुवातीला	दुकान	यंत्रशाळा	हॉटेल	उपहार	व्यवसाय	यंत्रशाळा	मिठाईची	करमणूक	पंचायत	स्थाने	
	नागरी	घरे	सलेली	आणि	[कुटिर	धर्मशाळा	घरे	याची	कार्यशाळा	दुकाने	पंचायत	घरे	[देवळे,	
			घरे	राहणे	उद्योगां	पर्यटन	सोडून	घरे	छप्परे इ.	आणि	सांस्कृतिक	घरे	चर्च,	
					सहआधि	घरे इ.	दुकाने	आणि		उपहार	पूजास्थाने	सोडून	मशिद	
					राहणे			कार्या		गृहे	सोडून		गुरुद्वार	
								लये					इत्यादी]	
१	२	३	४	५	६	७	८	९	१०	११	१२	१३	१४	१५
१]	एकूण	५८८६३५	३११५०	३७१३७०	३३१०	७८४०	१५१४	७४६०	३५१५	३५६०	१५५१०	४००	२०४५	१४५१६०
२]	गामीणा	५४३७७५	३७१६५	३४२४०५	२७६५	६११०	३२०	५३८०	२५४५	४२५५	१३३०	३५५	२३६५	१४०४२०
३]	नागरी	४४८६०	३१८५	२८२६५	४४५	२६०	१२४	२१८०	९७०	१६०५	२२०	४५	५८०	४७४०

टीप :- तक्त्यातील आकडेवारी जुन्या रत्नागिरी जिल्ह्याची आहे.

आधार :- १९८१ जनगणना प्रकाशन.

तक्ता क्र. २.१

धनवडक केंद्रातील पर्जन्य दिवसांची संख्या व रकूण पर्जन्य १९९२ या वर्षाकरिता

[मिमी मिटरमध्ये]

क्र.	महिना	१ केंद्र रत्नागिरी १९९२		२. केंद्र गुहागर १९९२		३. केंद्र दापोली १९९२		४. केंद्र मंडणागड १९९२		५. केंद्र खोड १९९२						
		सरासरी पर्जन्य	पर्जन्य	सरासरी पर्जन्य	पर्जन्य	सरासरी पर्जन्य	पर्जन्य	सरासरी पर्जन्य	पर्जन्य	सरासरी पर्जन्य	पर्जन्य					
		दिवसांची संख्या	दिवसांची संख्या	दिवसांची संख्या	दिवसांची संख्या	दिवसांची संख्या	दिवसांची संख्या	दिवसांची संख्या	दिवसांची संख्या	दिवसांची संख्या						
१	२	३	४	५	६	७	८	९	१०	११	१२	१३	१४	१५	१६	१७
१]	जानेवारी	-	-	-	-	-	-	-	-	-	-	-	-	-	-	-
२]	फेब्रुवारी	-	-	-	-	-	-	-	-	-	-	-	-	-	-	-
३]	मार्च	-	-	-	-	-	-	-	-	-	-	-	-	-	-	-
४]	एप्रिल	-	-	-	-	-	-	-	-	-	-	-	-	-	-	-
५]	मे	१३६	-	-	१२७	-	-	६८	-	-	७०	-	-	३४	-	-
६]	जून	८२५	२२	६८१	६११	१९	३७५	१०८७	२०	५४७	९४१	१६	३५२	११९१	१७	३४६
७]	जुलै	१०८५	३०	१३७५	८७९	२६	८४९	१२५७	२१	८४४	१३४१	२६	११८२	९८९	२२	८४८
८]	ऑगस्ट	८२१	३१	८३९	७५९	३१	८९१	१०९६	२९	१२३२	१०५४	३०	१८३८	४९०	२९	१४००
९]	सप्टेंबर	४२२	१५	२६९	३२९	१७	५४४	३८६	१४	४४३	३२३	१३	४०८	१५१	१८	२३४
१०]	ऑक्टोबर	१०६	८	१३९	१२५	७	१४६	१६९	७	७३	९८	७	६३	१३८	-	१०७
११]	नोव्हेंबर	१३	-	-	५	-	-	२७	-	-	३६	-	-	१११	-	-
१२]	डिसेंबर	-	-	-	-	-	-	९	-	-	७	-	-	८	-	-
		३४०८	१०६	३३०३	२८३५	१००	२८०५	४०९२	९१	२९४९	३८७०	९२	३८४३	३११२	९३	२९३५

तक्ता क्र. २.१ [समाप्त]

अ. क्र.	महिना	६ केंद्र - जिपडूणा १९९२			७ केंद्र - देवरुखा [संगमेश्वर] १९९२			८ केंद्र - लांजा १९९२			९ केंद्र - राजापूर १९९२		
		सरासरी	पर्जन्य दिवसांची संख्या	पर्जन्य	सरासरी	पर्जन्य दिवसांची संख्या	पर्जन्य	सरासरी	पर्जन्य दिवसांची संख्या	पर्जन्य	सरासरी	पर्जन्य दिवसांची संख्या	पर्जन्य
१	२	१८	१९	२०	२१	२२	२३	२४	२५	२६	२७	२८	२९
१]	जानेवारी	-	-	-	-	-	-	-	-	-	-	-	-
२]	फेब्रुवारी	-	-	-	-	-	-	-	-	-	-	-	-
३]	मार्च	-	-	-	७	-	-	-	-	-	-	-	-
४]	एप्रिल	१२	-	-	१७	-	-	१०	-	-	-	-	-
५]	मे	६७	-	-	२४	-	-	९९	१	२	३४	-	-
६]	जून	८२९	२५	४४१	९६३	१८	६२०	८७२	२०	५६३	११४५	१९	८७७
७]	जुलै	१०४०	२६	७८२	१३१९	२५	१३२६	११९७	२५	१२१५	१४०३	२५	१७०२
८]	ऑगस्ट	१०००	३०	१३८४	१०७१	३०	११८६	९११	३०	९७७	१२९०	३०	१८४०
९]	सप्टेंबर	३७४	१६	३०६	३८८	१३	४३६	३१२	१४	३६१	४४४	१२	४७४
१०]	ऑक्टोबर	१३३	१०	१३३	१७४	१०	२१९	१३४	७	१५९	२२०	६	२२१
११]	नोव्हेंबर	८०	-	-	६१	-	-	४१	१	१०	-	-	-
१२]	डिसेंबर	१२	-	-	१६	-	-	-	-	-	-	-	-
		३५४७	१०७	३०४६	४०३३	९६	३७८७	३५७६	९८	३२८७	४५३६	९२	५११४

आधार:- जिल्ह्यातील सर्व तहसिलदार

तक्ता क्र. २.२

निचडक केंद्रातील कमान व किमान तपमान [सन - १९९२ करिता]

जिल्हा - रत्नागिरी

[आकडे मेल्लिअसमध्ये]

क्र. क्र.	महिना	१. केंद्र - रत्नागिरी		२. केंद्र - हर्णे	
		कमान	किमान	कमान	किमान
१	२	३	४	५	६
१]	जानेवारी	३२.२	१८.३	३०.१	२२.०
२]	फेब्रुवारी	३०.४	१८.२	२८.३	२१.०
३]	मार्च	३१.३	२१.१	२८.८	२३.१
४]	एप्रिल	३१.२	२३.२	२९.२	२३.५
५]	मे	३२.६	२६.२	३१.२	२६.९
६]	जून	३१.६	२५.४	३०.८	२६.४
७]	जुलै	२९.२	२४.३	२९.६	२५.१
८]	ऑगस्ट	२८.४	२४.०	२९.०	२४.३
९]	सप्टेंबर	२९.६	२३.८	२९.०	२४.९
१०]	ऑक्टोबर	३०.९	२३.३	२९.९	२४.९
११]	नोव्हेंबर	३४.१	२३.१	३२.७	२५.१
१२]	डिसेंबर	३२.२	१९.७	३१.८	२२.८
	वर्ष	३४.१	१८.२	३२.७	२१.०

आधार:- संचालक, विभागीय हवामान शास्त्रा कार्यालय, मुंबई.

तक्ता क्र. ३.१

जमिनीचा वापर [१९८६-८७ व १९९०-९१ या वर्षाकरिता]

जिल्हा:- रत्नागिरी

[क्षेत्र १०० हेक्टरमध्ये]

अ. क्र.	जिल्हा/तालुका	वर्ष	एकूण भागिणीक क्षेत्र	जंगल व्याप्त क्षेत्र	शेतीला उपलब्ध नसलेले क्षेत्र		पडीत जमिनीव्यतिरिक्त लागवड न केलेली इतर जमीन				
					बिगर शेती कापराखालील जमीन	पडीत आणि लागवडीलायक नसलेली जमीन	एकूण [५३६]	लागवडी-लायक पण वापरात नसलेली	कायम गुरे चरण आणि इतर चरणची जमीन	कसलेल्यर एकूण जमीनीमेटा [८+ समाविष्ट न झालेली १०] झाडेझुडूपे व फळबागा याखालील जमीन	
	१	२	३	४	५	६	७	८	९	१०	११
	जिल्हा बेरीज	१९८६-८७	८१६५	६०	१६२	२१४२	२३११	१५११	१३७	७१	१७१२
		१९९०-९१	८१८७	४३	७४	१८७५	१९४२	१२१२	३१६	४८२	२०१०
१]	रत्नागिरी	१९८६-८७	९२८	-	४६	३५१	३२७	१६१	१७	५	१८३
		१९९०-९१	९२८	-	१	३५४	३५२	८८२	-	१२५	२१४
२]	गुहागर	१९८६-८७	६३६	-	७	२०५	२१२	१६२	२८	४४	२४१
		१९९०-९१	६३५	-	४	२०५	२०२	१५६	१३७	२८	२२१
३]	दापोली	१९८६-८७	८६४	६	२५	१९१	२१६	१८४	-	१	१८५
		१९९०-९१	८६४	-	२३	१९१	१९४	१२०	११७	५३	२९०
४]	मंढणगड	१९८६-८७	४२६	१	७	८३	९०	५३	-	-	५३
		१९९०-९१	४२६	१	६	८५	९१	५	-	-	५

तक्ता क्र. ३.१ [चालू]

१	२	३	४	५	६	७	८	९	१०	११	
५]	ढोड	१९८६-८७	१०१६	२३	१०	१९८	२०८	४	-	१	५
		१९९०-९१	१०४६	२३	४	१९८	२०२	४	-	१	५
६]	चिमळूण	१९८६-८७	१११६	२	३१	२७८	३०९	२८०	-	२८	२८०
		१९९०-९१	१११७	३	९	२७८	२८७	२१७	-	-	२१७
७]	संगमेश्वर	१९८६-८७	१२५१	१३	१५	२०७	२२२	२१६	-	२	२१८
		१९९०-९१	१२६०	८	११	३६०	३७१	६४	११४	२४	२०२
८]	लांजा	१९८६-८७	७३९	११	१	२३१	२४२	१७८	२७	३	२०८
		१९९०-९१	७४२	११	१	१९१	१९२	१२८	३०	-	१५८
९]	राजापूर	१९८६-८७	११८९	१	२७	३६८	४२५	२६६	६५	१५	३४६
		१९९०-९१	११९९	५	१५	१३	२८	४२९	१८	२५१	६९८

तक्ता ३.१ [चालू]

जिल्हा/तालुका	वर्ग	पडीत जमीन			निव्वळ केलेले क्षेत्र	एकापेक्षा अधिक वेळा लागवड केलेले क्षेत्र	लागवडी खालील एकूण क्षेत्र [८+१०+१४+१५]	लागवडीलायक क्षेत्र
		चालू पड	इतर पड	एकूण				
१	२	१२	१३	१४	१५	१६	१७	१८
जिल्हा बेरीज	१९८६-८७	२७८	१२५५	१५३३	२५४२	५६	२५९८	४७४७
	१९९०-९१	२९१	१५१०	१८०१	२३८२	२८	२४१०	५८७७
१] रत्नागिरी	१९८६-८७	२	५	७	३४१	१३	३५४	५१४
	१९९०-९१	१	३६	३७	३२१	३	३२४	५७२
२] गुहागर	१९८६-८७	१४	-	१४	१७०	७	१७६	३९७
	१९९०-९१	१६	३३	४९	१५७	३	१६९	३९०
३] दापोली	१९८६-८७	२७	९८	१२५	३२९	३	३३२	६३९
	१९९०-९१	४७	११	५८	३०२	५	३०७	५३३
४] मंडणागड	१९८६-८७	५६	८८	१४४	१३८	१	१३९	३३५
	१९९०-९१	१४	८६	१००	१३७	१	१३८	३३५

तक्ता क्र. ३१ [समाप्त]

१	२	१२	१३	१४	१५	१६	१७	१८
५] खोड	१९८६-८७	१	५५७	५५८	२२२	३	२२६	७८५
	१९९०-९१	१	५८५	५८६	२००	५	२०५	७९१
६] चिम्बूणा	१९८६-८७	७६	-	७६	४५०	१५	४६४	८०६
	१९९०-९१	८०	१०४	१०४	४२५	५	४२९	८२६
७] लंगमेश्वर	१९८६-८७	४४	४०८	४५२	३४७	७	३५१	१०१४
	१९९०-९१	७०	३०३	३७३	३१३	४	३१७	७७४
८] लांजा	१९८६-८७	२३	४	२७	२६२	१	२६३	४७०
	१९९०-९१	२२	९७	११९	२६१	१	२६२	५०८
९] राजापूर	१९८६-८७	३५	९५	२३०	२८६	६	२९३	६९७
	१९९०-९१	४०	१५५	१९५	२७३	३	२७६	११४८

टीप:- १] १९९०-९१ या वर्षाची आकडेवारी तात्पुरती आहे.
 आधार:- १] कृषी संचालनालय, महाराष्ट्र राज्य, पुणे,
 २] जिल्हा श्रुत व पिक अहवाल-१९९०-९१.

तक्ता क्र. ३.२

तालुकावार निरनिराळ्या पिकाखालील क्षेत्र [१९८६-८७ व १९९०-९१ या वर्षाकरिता]

जिल्हा :- रत्नागिरी

[क्षेत्र हेक्टरमध्ये]

जिल्हा/तालुका	वर्ष	ता.क्र.	गहू	खरीब ज्वारी	रब्बी ज्वारी	एकूण ज्वारी	बाजरी	मका	वरी	नाचणी	कोद्रा	इतर तृणधान्ये	एकूण तृणधान्ये
१	२	३	४	५	६	७	८	९	१०	११	१२	१३	१४
जिल्हा-देरीज	१९८६-८७	७७०३५	-	-	-	-	-	-	९०६०	*	*	४८४५५	१३४५५०
	१९९०-९१	८२४६३	-	-	-	-	-	-	५३७७	२४५८४	३५९४	३	११५९५१
१] रत्नागिरी	१९८६-८७	६९३५	-	-	-	-	-	-	९५५	*	*	६५४३	१४४३३
	१९९०-९१	७४५४	-	-	-	-	-	-	३१०	२०५	-	-	७९६९
२] गुहागर	१९८६-८७	४१४४	-	-	-	-	-	-	१०७२	*	*	५३३१	१०५४७
	१९९०-९१	४१३१	-	-	-	-	-	-	८८२	४२५३	१२२१	-	१०४८७
३] दापोली	१९८६-८७	७९३२	-	-	-	-	-	-	७०६	*	*	५८८६	१४५२४
	१९९०-९१	७९३२	-	-	-	-	-	-	५०५	३७७५	२३४	-	१२४४६
४] मंडपगड	१९८६-८७	४२८२	-	-	-	-	-	-	१०३२	*	*	२६३८	७९५२
	१९९०-९१	४२२८	-	-	-	-	-	-	८९४	१२३९	२४६	-	६६०७

तक्ता क्र. ३.२ [चालू]

१	२	३	४	५	६	७	८	९	१०	११	१२	१३	१४
५] खेड	१९८६-८७	१३३८९	-	-	-	-	-	-	७३६	*	*	६२८१	२०४०६
	१९९०-९१	१४९८४	-	-	-	-	-	-	१३०	२९७७	१३१	३	१८२२५
६] चिपळूण	१९८६-८७	१३२७५	-	-	-	-	-	-	१७०२	*	*	७००३	२१९८०
	१९९०-९१	१३१५७	-	-	-	-	-	-	११७०	४६७५	५५	-	१९०५७
७] संगमेश्वर	१९८६-८७	११५३१	-	-	-	-	-	-	१८१२	*	*	६४२९	१९७७२
	१९९०-९१	१२१०३	-	-	-	-	-	-	८४०	३१७४	४१२	-	१६५२९
८] लांजा	१९८६-८७	६५६०	-	-	-	-	-	-	४५९	*	*	३३२४	१०३४३
	१९९०-९१	९५९३	-	-	-	-	-	-	३९१	२२४१	३७०	-	१२५९५
९] राजापूर	१९८६-८७	८९८७	-	-	-	-	-	-	५८६	*	*	५०२०	१४५९३
	१९९०-९१	८८८१	-	-	-	-	-	-	२५५	२०४५	८५५	-	१२०३६

तक्ता क्र. ३२ [चालू]

जिल्हा/तालुका	वर्ष	हरभरा	तूर	मूग	वाल	कुळीथ	इतर कडधान्ये	रकूण कडधान्ये	रकूण अन्नधान्ये	उत्त मिरची	हळद	सुपारी	इतर मसाल्याचे पदार्थ	
१	२	१७	१६	१७	१८	१९	२०	२१	२२	२३	२४	२५	२६	२७
जिल्हा बेरीज	१९८६-८७	२५	२११	५५	-	-	२९३०	३२२१	१३७७७१	७९	-	-	१०५४	
	१९९०-९१	१६	२७१	१६	११२३	६०९	४४१	२७७६	११८४३७	९	१२०	२	४१०	१
१] रत्नागिरी	१९८६-८७	-	१६	१५	-	-	३७०	३८९	१४८२२	-	-	-	११६	
	१९९०-९१	-	-	-	३२	७५	१९	१२६	८०९५	-	१५	-	४५	-
२] गुहागर	१९८६-८७	-	-	४	-	-	७२	७६	१०६२३	-	-	-	१९४	
	१९९०-९१	३	-	१	-	३९	३३	७६	१०५६३	-	१०	-	१८४	-
३] दापोली	१९८६-८७	२	४	१	-	-	३७७	३८४	१४९०८	१	-	-	४१६	
	१९९०-९१	-	-	-	२९८	६१	८	३६७	१२८१३	-	३३	-	-	
४] मंडपगड	१९८६-८७	२	७	६	-	-	१३०	१४३	८०९५	-	-	-	६२	
	१९९०-९१	-	२९	-	-	-	२९	५८	६६६५	-	६	-	६२	

तक्ता क्र. ३.२ [आठ]

१	२	१५	१६	१७	१८	१९	२०	२१	२२	२३	२४	२५	२६	२७
५] खेड	१९८६-८७	२	८६	-	-	-	३९३	४८१	२०८८७	-	-	-	-	२१
	१९९०-९१	८	९२	-	३६०	४	४५	५०९	१८७३४	-	२०	-	३	-
६] चिखण	१९८६-८७	१७	४०	१४	-	-	३६३	४३४	२२४१४	२९	-	-	-	२१
	१९९०-९१	५	६३	५	२२०	२४	७९	३९६	१९४५३	५	६	-	४	-
७] संगमेश्वर	१९८६-८७	२	३८	२	-	-	५१२	५५४	२०३२६	३१	-	-	-	१८
	१९९०-९१	-	३१	४	२१२	८६	१०१	४३४	१६९६३	३	१४	-	-	-
८] लाजा	१९८६-८७	-	७	१५	-	-	१७९	२०१	१०५४४	१४	-	-	-	४७
	१९९०-९१	-	६	६	१	७५	४९	१३७	१२७३२	१	१२	१	१६	१
९] राजापूर	१९८६-८७	-	१३	१२	-	-	५३४	५५९	१५१५२	४	-	-	-	१५९
	१९९०-९१	-	५०	-	-	२४५	७८	३७३	१२४०९	-	४	१	९६	-

तक्ता क्र. ३.२ [चालू]

जिल्हा/तालुका	वर्ष	रकूणा मसाल्याची पिके	बटाटे	रकूणा भाजी पाला	रकूणा पळे व भाजी पाला	संकीर्ण खाद्या पिके	रकूणा खाद्या पिके [२२-क २३-म-२-क २९-न-३१-त- ३२	कापूस	इतर तंतू पिके	रकूणा तंतू पिके	गुईमूंग	जवस	करडई
१	२	२८	२९	३०	३१	३२	३३	३४	३५	३६	३७	३८	३९
जिल्हा बेरीज	१९८६-८७	१०५४	-	-	११७८५	-	१५०६८९	-	१९	१९	३१८	-	-
	१९९०-९१	५३३	२	२८७	१७१०१	-	१३६०७२	-	-	-	२०८	-	५
१] रत्नागिरी	१९८६-८७	११६	-	-	४४२३	-	११७७२	-	-	-	२	-	-
	१९९०-९१	६०	-	२२	४६६९	-	१२८२४	-	-	-	-	-	-
२] गुहागर	१९८६-८७	१९४	-	-	२१२	-	११०६९	-	-	-	४	-	-
	१९९०-९१	१९४	-	५४	२६२	-	११०२१	-	-	-	४	-	-
३] दापोली	१९८६-८७	४१६	-	-	१३४७	-	१६६७२	-	-	-	-	-	-
	१९९०-९१	३३	-	१२३	६७३५	-	१९५८१	-	-	-	-	-	-
४] मंडणगड	१९८६-८७	६२	-	-	१०१७	-	९१७४	-	-	-	१२	-	-
	१९९०-९१	६८	-	१०	८२९	-	७५६२	-	-	-	१३	-	-

तक्ता क्र. ३२ [चालू]

	१	२	२८	२९	३०	३१	३२	३३	३४	३५	३६	३७	३८	३९
५] खोड	१९८६-८७	२१	-	-	७८०	-	-	२१६८८	-	-	-	२९०	-	-
	१९९०-९१	२३	-	३३	२८५	-	-	१९०४२	-	-	-	१६५	-	-
६] ज्मिळूण	१९८६-८७	२१	-	-	६३१	-	-	२३०९५	-	-	-	३	-	-
	१९९०-९१	१०	-	२१	७७५	-	-	२०२४३	-	-	-	२६	-	-
७] संगमेश्वर	१९८६-८७	१८	-	-	१००३	-	-	२१३७८	-	-	-	-	-	-
	१९९०-९१	१४	-	१०	९६६	-	-	१७९३६	-	-	-	-	-	-
८] लांजा	१९८६-८७	४७	-	-	११६७	-	-	११७७२	-	-	-	२	-	-
	१९९०-९१	३०	-	९	११७७	-	-	१३२४०	-	-	-	-	-	६
९] राजापूर	१९८६-८७	१५२	-	-	११६५	-	-	१६४८०	-	१९	१९	-	-	-
	१९९०-९१	१०१	-	५	१४१३	-	-	१३९२३	-	-	-	-	-	-

तक्ता क्र. ३.२ [चालू]

जिल्हा/तालुका	वर्ष	तीळ	नारळ	इतर गळी- ताची पिके	एकूण गळी- ताची पिके	तेवाखू	इतर ओसा धी व माक पदार्थ	एकूण ओसा धी व माक पदार्थ	चा-या- चीपिके	हिरवी पिके	संकीर्ण अखाद्य पिके	एकूण अखाद्य पिके	लागवडी खाली ल एकूण क्षेत्र	एका पेक्षा आधिक लाग- वडी निर्व्वळ क्षेत्र	लागवडी खाली ल एकूण क्षेत्र
१	२	४७	४१	४२	४३	४४	४५	४६	४७	४८	४९	५०	५१	५२	५३
जिल्हा बेरीज	१९८६-८७	*	*	११३५२	११६६६	-	-	-	२७४३१	-	-	१०९११६	२५९८०५	५६०४	२५४२०१
	१९९०-९१	३१७६	२३१७	३	४७०९	-	-	-	७६२२८	-	-	८०९३७	२४१०१८	२७७१	३३८२४७
१] रत्नागिरी	१९८६-८७	*	*	२५६५	२५६७	-	-	-	१३४७४	-	-	१६०४१	३५४०२	१३२४	३४०७८
	१९९०-९१	१०८	३०१	-	४०२	-	-	-	१५३३०	-	-	१५७३२	३२३१२	२६०	३२०५२
२] गुहागर	१९८६-८७	*	*	३५५	३५९	-	-	-	६२०३	-	-	६५६२	१७६३१	६८०	१६९५१
	१९९०-९१	१२२	२३१	-	३५७	-	-	-	-	-	-	३५७	१५९२४	१८०	१५७४४
३] दापोली	१९८६-८७	*	*	२७८१	२७८१	-	-	-	१३७७९	-	-	१६५६०	३३२३२	३१४	३२९१८
	१९९०-९१	१२४०	५५१	-	१७९१	-	-	-	८८७६	-	-	१०६६७	३८७३२	४८४	३०२४८
४] मंडणगड	१९८६-८७	*	*	१५६०	१५७३	-	-	-	३१४१	-	-	४७१४	१३८८८	१२७	१३७६१
	१९९०-९१	५३५	१८	-	५६२	-	-	-	४८६७	-	-	५४२९	१३०४६	५५	१२९९१
५] खोड	१९८६-८७	*	*	१४३	४३३	-	-	-	४५७	-	-	८९०	२२५७८	३३९	२२२३९
	१९९०-९१	२६	१२५	३	३१९	-	-	-	१११२	-	-	१४३१	२०४७९	५०९	१९९७०

तक्ता क्र. ३.२ [समाप्त]

१	२	४०	४१	४२	४३	४४	४५	४६	४७	४८	४९	५०	५१	५२	५३
६] चिन्म	१९८६-८७	*	*	१८६३	१८६६	-	-	-	२१४४६	-	-	२३३१२	४६४०७	१४५५	४४९५२
	१९९०-९१	४६८	२७	-	५२१	-	-	-	२१५५१	-	-	२२०७२	४२९८६	४५०	४२५३६
७] संजिवर	१९८६-८७	*	*	१५६८	१५६८	-	-	-	१३१७९	-	-	१३७४७	३५१२५	६७७	३४४४८
	१९९०-९१	३४३	३	-	३४६	-	-	-	१३१३८	-	-	१३४८४	३१७१५	४०३	३१३१२
८] लाजा	१९८६-८७	*	*	२९५	२९५	-	-	-	१४२०९	-	-	१४५०६	२६२७८	७०	२६२०८
	१९९०-९१	२८०	-	-	२८५	-	-	-	११३५४	-	-	११६३२	२६२२९	६०	२६१३९
९] राजापुर	१९८६-८७	*	*	२२२	२२२	-	-	-	१२५४३	-	-	१२७८४	२९२६४	६१८	२८६४६
	१९९०-९१	५४	६५	-	११९	-	-	-	-	-	-	११९	२७५९५	३४०	२७२५५

टीप:- १] १९९०-९१ या वर्षाची आकडेवारी तात्पुरती आहे.

२] * रकाना ११ [नाचणी] व १२ [कोद्रा] ची माहिती रकाना १३ मध्ये तसेच रकाना ४० [तीळ] व रकाना ४१ [नारळ] ची माहिती रकाना ४२ मध्ये समाविष्ट आहे [१९८६-८७, झाठी]

आधार:- १] कृषी संचालनालय पुणे.

२] जिल्हा ऋतू व पिके अहवाल १९९०-९१.

मुख्य पिकांचे दर हेक्टरी उत्पन्न व एकूण उत्पादन [१९९२-९३]

जिल्हा रत्नागिरी.

अ. क्र.	पिके	दर हेक्टरी उत्पन्न [किलोमध्ये]	उत्पादन १०० टनामध्ये
१	तांदूळ	२११५	१७३२
२	गहू	-	-
३	ज्वारी	-	-
४	बाजरी	-	-
५	वारली	-	-
६	मका	-	-
७	नाचणी	१२५३	३६६
८	इतर धान्य	७५८	१७२
९	एकूण धान्य	१६९१	२२८४
१०	हरभरा	-	-
११	तूर	८३३	५
१२	उडीद	५५५	५
१३	मूग	५००	१
१४	मसूर	-	-
१५	इतर कडधान्ये	२९६	१६
१६	एकूण कडधान्ये	३८०	२७
१७	ज्वेत	-	-
१८	तीळ	-	-
१९	सुईमूग [मूंग]	२०००	१२
२०	मोहरी व राई	-	-
२१	सरंडी	-	-
२२	नारळ	१३०००	१९१२२
२३	ऊसे	१	८०
२४	कापूस [गासड्या]	-	-
२५	ताग	-	-
२६	मेस्टी [अंबाडी]	-	-
२७	तंबाखु	-	-
२८	औषध व मादक पदार्थ	-	-
२९	आले [सुठ]	१०००	५
३०	लाल मिरची	१०००	२
३१	हळद	६६६	४
३२	बटाटा	-	-

टीप:- १] तक्त्यातील आकडेवारी अंतिम अंदाजित आहे.

२] नारळाचे दर हेक्टरी उत्पादन हे नारळाच्या संख्येमध्ये व एकूण उत्पादन ००० नारळाच्या संख्येमध्ये देण्यात आले आहे.

३] उसाचे उत्पन्न ट्रेड व्हेनच्या स्वरूपात आहे.

आधार:- कृषि संचालनालय, महाराष्ट्र राज्य, पुणे.

विविधा साधनांनी ओलिताखाली असलेले तालुकावार क्षेत्र

जिल्हा :- रत्नागिरी [१९८६-८७ व १९९०-९१ या वर्षांकरिता] [क्षेत्र हेक्टर]

अ. क्र.	जिल्हा/तालुका	वर्ष	ओलिताखालील क्षेत्र		ओलिता- खालील निव्वळ क्षेत्र [४+५]	ओलिता- खालील एकूण क्षेत्र
			पूज्य भागीय	विडीरी		
१	२	३	४	५	६	७
	जिल्हा बेरीज	१९८६-८७	१२८५	७११	१९९६	३५८४
		१९९०-९१	१०८०	१४९९	२५७९	६३५०
१]	रत्नागिरी	१९८६-८७	३२५	१९८	५२३	५६०
		१९९०-९१	५३	२१२	२६५	५२५
२]	गुडागर	१९८६-८७	१४८	१४८	२९६	४७६
		१९९०-९१	५३	१३५	१८८	३६८
३]	दापोली	१९८६-८७	३२४	६८	३९२	७०६
		१९९०-९१	४१३	५५१	९६४	१४४८
४]	संभणगड	१९८६-८७	-	२३	२३	७६
		१९९०-९१	१०८	१८५	२९३	३४८
५]	खोड	१९८६-८७	४०	१४१	१८१	५२०
		१९९०-९१	-	-	-	५०९
६]	चिचूणा	१९८६-८७	५०	२३	७३	७३
		१९९०-९१	५१	११४	१६५	६१५
७]	संगमेश्वर	१९८६-८७	१०२	-	१०२	१७२
		१९९०-९१	२०३	७२	२७५	६७८
८]	लांजा	१९८६-८७	६६	४०	१०६	१७६
		१९९०-९१	१००	१२५	२२५	३१५
९]	राजापूर	१९८६-८७	२३०	७०	३००	६१८
		१९९०-९१	९९	१०५	२०४	५४४

टीप :- १९९०-९१ या वर्षाची आकडेवारी तात्पुरती आहे.

आधार :- १] कृषि तंत्रज्ञानालय, महाराष्ट्र राज्य, पुणे

२] जिल्हा दंत व पिके अडवाल १९९०-९१,

तक्ता क्र. ३.५

निरनिराळ्या पिकाखालील ओलितांचे तालुकावार क्षेत्र

जिल्हा :- रत्नागिरी

[१९८६-८७ व १९९०-९१ या वर्षाकरिता]

[क्षेत्र हेक्टर मध्ये]

जिल्हा/तालुका	वर्ष	तांदूळ	गहू	खरीप ज्वारी	रब्बी ज्वारी	बाजरी	मका	वरी	इतर तूप धान्ये [नाचणी]	रकूप तूप धान्ये	हर- भरा	तूर	मूग	इतर कड- धान्ये	रकूप कडधान्ये
१	२	३	४	५	६	७	८	९	१०	११	१२	१३	१४	१५	१६
जिल्हा बेरीज	१९८६-८७	६८७	-	-	-	-	-	-	९१	७७८	-	-	-	-	-
	१९९०-९१	२२३	-	-	-	-	-	-	-	२२३	४	६३	६	५५१	६२४
१] रत्नागिरी	१९८६-८७	४५	-	-	-	-	-	-	-	४५	-	-	-	-	-
	१९९०-९१	५०	-	-	-	-	-	-	-	५०	-	२८	-	३९७	४२५
२] गुहागर	१९८६-८७	२०	-	-	-	-	-	-	-	२०	-	-	-	-	-
	१९९०-९१	२०	-	-	-	-	-	-	-	२०	४	-	-	-	४
३] दापोली	१९८६-८७	-	-	-	-	-	-	-	-	-	-	-	-	-	-
	१९९०-९१	-	-	-	-	-	-	-	-	-	-	-	-	-	-
४] मंडपगड	१९८६-८७	-	-	-	-	-	-	-	-	-	-	-	-	-	-
	१९९०-९१	-	-	-	-	-	-	-	-	-	-	२९	-	२९	५८

तक्ता क्र. ३५ [चालू]

१	२	३	४	५	६	७	८	९	१०	११	१२	१३	१४	१५	१६
५] खेड	१९८६-८७	२००	-	-	-	-	-	-	-	२००	-	-	-	-	-
	१९९०-९१	३५	-	-	-	-	-	-	-	२०	-	-	-	-	-
६] जिम्बूष	१९८६-८७	-	-	-	-	-	-	-	-	-	-	-	-	-	-
	१९९०-९१	-	-	-	-	-	-	-	-	-	-	-	-	-	-
७] संगमेश्वर	१९८६-८७	१२३	-	-	-	-	-	-	-	१२३	-	-	-	-	-
	१९९०-९१	-	-	-	-	-	-	-	-	-	-	-	-	-	-
८] लाजा	१९८६-८७	४०	-	-	-	-	-	-	-	४०	-	-	-	-	-
	१९९०-९१	५०	-	-	-	-	-	-	-	५०	-	६	६	१२५	१३७
९] राजापूर	१९८६-८७	२५९	-	-	-	-	-	-	९१	३५०	-	-	-	-	-
	१९९०-९१	६८	-	-	-	-	-	-	-	६८	-	-	-	-	-

तक्ता क्र. ३.५ [धान]

जिल्हा/तालुका	वर्ष	एकूण अन्न धान्ये	अस सुमारी	इतर मसा- ल्याची पिके	एकूण मसा- ल्याची पिके	एकूण फळे	एकूण भाजी पाला	एकूण खाद्य पिके	कापूस	इतर तंतु पिके	एकूण तंतु पिके	भुईसुग	जवस	करड हळू	नारळ	इतर गळी- ताची धान्ये	
१	२	१७	१८	१९	२०	२१	२२	२३	२४	२५	२६	२७	२८	२९	३०	३१	३२
जिल्हा बेरीज	१९८६-८७	७७८	७९	-	१०४६	१०४६	३५९	३१२	२५७४	-	-	३१४	-	-	-	६९६	-
	१९९०-९१	८४७	१	६०२	९९	७०१	४४	२७	१६२०	-	-	-	-	-	-	३७३०	-
१] रत्नागिरी	१९८६-८७	४५	१४	-	१५६	१५६	२०९	१६१	५४५	-	-	१०	-	-	-	२०५	-
	१९९०-९१	४७५	-	४३	-	४३	३२	१५	५६५	-	-	-	-	-	-	६०	-
२] गुहागर	१९८६-८७	२०	-	-	१९४	१९४	१३	-	२२७	-	-	-	-	-	-	२४९	-
	१९९०-९१	२४	-	-	-	-	-	-	२४	-	-	-	-	-	-	३४४	-
३] चापोली	१९८६-८७	-	१	-	४१६	४१६	२१	१११	५४९	-	-	४	-	-	-	१५३	-
	१९९०-९१	-	-	४१३	-	४१३	-	-	४१३	-	-	-	-	-	-	१०३५	-
४] मंडपगड	१९८६-८७	-	-	-	६२	६२	१	-	६३	-	-	१३	-	-	-	-	-
	१९९०-९१	५८	-	५९	-	५९	-	-	११७	-	-	-	-	-	-	२३१	-

तक्ता क्र. ३.५ [चालू]

१	२	१७	१८	१९	२०	२१	२२	२३	२४	२५	२६	२७	२८	२९	३०	३१	३२
५] खेड	१९८६-८७	२००	-	-	२१	२१	१	११	२३३	-	-	-	२८७	-	-	-	-
	१९९०-९१	३५	-	-	-	-	-	-	६५	-	-	-	-	-	-	६७४	-
६] चिखण	१९८६-८७	-	-	-	२१	२१	१३	१७	५१	-	-	-	-	-	-	२२	-
	१९९०-९१	-	-	-	-	-	-	-	-	-	-	-	-	-	-	५१५	-
७] लंगमेश्वर	१९८६-८७	१२३	२९	-	१२	१२	-	१२	१७६	-	-	-	-	-	-	३	-
	१९९०-९१	-	-	-	-	-	-	-	-	-	-	-	-	-	-	६७८	-
८] लाजा	१९८६-८७	४०	४	-	४७	४७	८५	-	१७६	-	-	-	-	-	-	-	-
	१९९०-९१	१८७	१	-	-	-	-	-	१८८	-	-	-	-	-	-	१२७	-
९] राजापूर	१९८६-८७	३५०	३१	-	१५७	१५७	१६	-	५५४	-	-	-	-	-	-	६४	-
	१९९०-९१	६८	-	८७	९९	१८६	१२	१२	२७८	-	-	-	-	-	-	२६६	-

तक्का क्र. ३५ [अतः]

जिल्हा/तालुका	वर्ष	एकूण गळीताची धान्ये	तंबाखू	इतर औषाधी व मादक पदार्था	एकूण औषाधी व मादक पदार्था	चा-याची पिके	दिरवळी पिके	संकीर्ण अखाधा पिके	एकूण अखाधा पिके	एकूण ओलीता-खालील क्षेत्र
१	२	३३	३४	३५	३६	३७	३८	३९	४०	४१
जिल्हा बेरीज	१९८६-८७	१०५०	-	-	-	-	-	-	१०१०	३५८४
	१९९०-९१	३७३०	-	-	-	-	-	-	३७३०	५३५०
१] रत्नागिरी	१९८६-८७	२१५	-	-	-	-	-	-	२१५	४६०
	१९९०-९१	६०	-	-	-	-	-	-	६०	६२५
२] गुडागर	१९८६-८७	२४२	-	-	-	-	-	-	२४२	४७६
	१९९०-९१	३४४	-	-	-	-	-	-	३४४	३६८
३] दापोली	१९८६-८७	१५७	-	-	-	-	-	-	१५७	७०६
	१९९०-९१	१०३५	-	-	-	-	-	-	१०३५	१४४८
४] मंडणगढ	१९८६-८७	१३	-	-	-	-	-	-	१३	७६
	१९९०-९१	२३१	-	-	-	-	-	-	२३१	३४८

तक्ता क्र. ३.५ [समाप्त]

१	२	३३	३४	३५	३६	३७	३८	३९	४०	४१
५] ढोऱ	१९८६-८७	२८७	-	-	-	-	-	-	२८७	५२०
	१९९०-९१	४७४	-	-	-	-	-	-	४७४	५०९
६] चिखूणा	१९८६-८७	२२	-	-	-	-	-	-	२२	७३
	१९९०-९१	५१५	-	-	-	-	-	-	५१५	५१५
७] संगमेश्वर	१९८६-८७	३	-	-	-	-	-	-	३	१७९
	१९९०-९१	६७८	-	-	-	-	-	-	६७८	६७८
८] लांजा	१९८६-८७	-	-	-	-	-	-	-	-	१७६
	१९९०-९१	१२७	-	-	-	-	-	-	१२७	३१५
९] राजापूर	१९८६-८७	६४	-	-	-	-	-	-	६४	६१८
	१९९०-९१	२६६	-	-	-	-	-	-	२६६	५४४

टीप:- १९९०-९१ यावडाची माहीती तास्युरती आहे.

आधार:- १] कृषि संचालनालय, पुणे

२] जिल्हा शेत व पिके अडवाल १९९०-९१

तक्ता क्र. ३. ६ [अ]

तालुकावार सिंचन विहिरी व इतर विहिरी

जिल्हा:- रत्नागिरी.

[१९८६-८७ व १९९०-९१ या वर्षाकरिता]

अ. क्र.	जिल्हा/तालुका	वर्षा	विहिरींची एकूण संख्या	वापरात असलेल्या विहिरींची संख्या	वापरात नसलेल्या विहिरींची संख्या	इतर विहिरींची संख्या	वापरात असलेल्या विहिरींवर बसविलेले	
							डिझेल पंप	विजेचे पंप
१	२	३	४	५	६	७	८	९
	जिल्हा बेरीज	१९८६-८७	१९००७	५६३१	१३०१	१५२७६	९२	६८३
		१९९०-९१	२१४७९	५७५९	४८५	१५२३५	१२३	१४२६
१]	रत्नागिरी	१९८६-८७	२११७	७१२	८१०	५९५	-	१८५
		१९९०-९१	४३५२	७३७	३१२	३३०३	-	९२
२]	गुहागर	१९८६-८७	१५६०	२०१५	-	१८२७	-	५३
		१९९०-९१	३०९५	२०२०	-	१०७५	-	६५१
३]	दापोली	१९८६-८७	३२४०	१०९८	४४	२०७८	५४	१९५
		१९९०-९१	१३९२	१०९८	४४	१५०	५४	२९५
४]	मंडणगड	१९८६-८७	६३८	२३२	१२	४३०	२२	७७
		१९९०-९१	८७३	१९६	१२	६६५	२२	७७

तक्ता क्र. ३-६ [अ] [समाप्त]

१	२	३	४	५	६	७	८	९
६]	खोड	१९८६-८७	१३१७	१७	८५	१२३२	-	-
		१९९०-९१	३०६	१७	-	२८९	-	२६
६]	चिखण	१९८६-८७	२०२५	३९	५२	१९२७	-	२१
		१९९०-९१	२१६५	४१	५७	२०६७	-	३०
७]	तंगमेश्वर	१९८६-८७	३३८०	३२	३५	३२१५	-	३२
		१९९०-९१	३५६८	३२	३०	३५०६	-	६५
८]	लांजा	१९८६-८७	१७०५	१०३२	१३१	१४२६	५	१०५
		१९९०-९१	२४३२	१०४०	-	१३९२	३५	१२५
९]	राजापूर	१९८६-८७	३०२५	४५४	२५	२५४६	११	१५
		१९९०-९१	३३९६	५७८	३०	२७८८	१३	६५

टीप:- १] तक्त्यातील १९९०-९१ या वर्षाची आकडेवारी तात्पुरती आहे.

२] डिंडोल/विजेचे पंपसेट बसविलेल्या वापरात असलेल्या सिंचन विहीरींची आकडेवारी उपलब्ध नाही. तथापी स्तंभ क्र. ८ व ९मध्ये विहीरीवर बसविलेल्या डिंडोल/विजेचे पंपसेटची सख्या देण्यात आली आहे.

आधार:- १] कृषि संचालनालय, पुणे

२] जिल्हा अन्न व पिके अडवाल १९९०-९१

तक्ता क्र. ३.६ [ब]

तालुकावार कुप नलीका, हातपंप आणि विधुत पंप [वर्षा १९९२-९३]

जिल्हा:- रत्नागिरी.

अ. क्र.	तालुका	यंत्रास्वी कुप नलीकांची संख्या	बसविलेल्या हातपंपाची संख्या	बसविलेल्या विधुत हातपंपाची संख्या	चालू असलेल्या विधुत पंपाची संख्या	चालू असलेल्या विधुत पंपाची संख्या
१	२	३	४	५	६	७
१]	रत्नागिरी	१	१	-	१	-
२]	गुडागर	-	-	-	-	-
३]	दापोली	-	-	-	-	-
४]	मंडणागड	१	-	१	-	१
५]	खोड	३	३	-	३	-
६]	चिपळूण	२	२	-	२	-
७]	संगमेश्वर	५	५	-	५	-
८]	लांजा	३	३	-	३	-
९]	राजापुर	१०	१०	-	१०	-
	एकूण	२५	२४	१	२४	१

आधार:- वरील भूवैज्ञानिक मूजल तरेक्षण आणि विकास यंत्रणा, रत्नागिरी

तक्ता क्र. ३.७

विहिरीखेरीज लघुपाटबंधा-यांची कामे [१९९२-९३ या वर्षाकरीता]

जिल्हा :- रत्नागिरी.

क्र.	जिल्हा/तालुका	उपयोगात नसलेली कामे				उपयोगात असलेली कामे				ओलिताखालील निव्वळ क्षेत्र [हेक्टर]				वापरातील कामाचे क्षेत्र [हेक्टर]			
		जिल्हा परिषद	राज्य व सहकारी	खाजगी	एकूण	जिल्हा परिषद	राज्य व सहकारी	खाजगी	एकूण	जिल्हा परिषद	राज्य व सहकारी	खाजगी	एकूण	जिल्हा परिषद	राज्य व सहकारी	खाजगी	एकूण
१	२	३	४	५	६	७	८	९	१०	११	१२	१३	१४	१५	१६	१७	१८
	जिल्हा बेरीज	३१०	९	-	३१९	२६९	२७	-	२९६	६७४	२१३	-	८८७	१४०७	३०१३	-	४४२०
१	रत्नागिरी	३५	-	-	३५	२८	-	-	२८	५८	-	-	५८	६६	-	-	६६
२	गुहागर	१३	२	-	१५	१३	२	-	१५	१२	-	-	१२	४४	१४२	-	१८६
३	दापोली	१०	१	-	११	४२	२	-	४४	९२	३२	-	१२४	२११	१६२	-	३७३
४	मंडणगड	१०	३	-	१३	५	-	-	५	-	-	-	१५	-	-	-	१५
५	खेड	९२	२	-	९४	९	४	-	१३	३०	३५	-	६५	३०	३८४	-	४१४
६	चिळूण	६१	१	-	६२	६८	७	-	७५	१११	३३	-	१४४	६०४	७८०	-	१२८४
७	संगमेश्वर	३९	-	-	३९	२२	४	-	२६	२१९	४०	-	२५९	२६७	५३०	-	७९७
८	नांजा	२६	-	-	२६	२५	५	-	३०	६०	५३	-	११३	७२	५४४	-	६१६
९	राजापूर	२४	-	-	२४	५७	३	-	६०	९२	२०	-	११२	१९८	४७१	-	६६९

आधार:- कार्यकारी अभियंता लघुपाटबंधारे विभाग रत्नागिरी, चिळूण,
कार्यकारी अभियंता लघुपाटबंधारे विभाग, जिल्हा परिषद रत्नागिरी,
जिल्हा उपनिबंधक, सहकारी संस्था, रत्नागिरी.

मध्यम व मोठे पाटबंधारे प्रकल्प यामुळे भिन्नपारे क्षेत्रा व मिळणारे फायदे

जिल्हा: -रत्नागिरी

[३० जून १९९३]

अ. क्र.	बाब	मोठे प्रकल्प	मध्यम प्रकल्प
१	२	३	४
१]	प्रकल्पाचे नांव.	या जिल्ह्यात मोठे पाटबंधारे प्रकल्प नाहीत.	नातुवाडी मध्यम पाटबंधारे प्रकल्प
२]	प्रकल्पाचे स्थान	—	गडगडी मध्यम पाटबंधारे प्रकल्प
३]	अ] काम पूर्ण होण्याचे संभाव्य वर्ष ब] अपूर्ण असल्यास पूर्ण होण्याचे संभाव्य वर्ष क] प्रकल्पाचा अंदाजे खर्च [लाखां मध्ये]	— — —	मौजे नातुवाडी ता. डोंड जून-१९९४ जून-१९९५ सुधारीत रु. ३१७३.००
४]	धारण	—	जून-१९९७ जून-१९९७ सुधारीत रु. १५११.७३
	अ] मंजूर झालेली उंची [मीटरमध्ये]	—	४५.२५ मी.
	ब] पूर्ण झालेली उंची [मीटरमध्ये]	—	६६.७७५ मी.
५]	कालवा	—	अद्यापी काम सुरु नाही.
	अ] एकूण लांबी [कि. मी.]	—	३६.०० कि. मी.
	ब] पूर्ण लांबी [कि. मी.]	—	४३.०० कि. मी.
			काही नाही

तक्ता क्र. ३.८ [समाप्त]

१	२	३	४	५
६]	कमाल क्षामता [द. ल. घा. मी.]	—	२८.०८	६५.३२८३
७]	३१-३-९३ रोजीचा प्रत्यक्षा साठी	—	८.०४३	—
८]	स्कूण लाभक्षेत्र [हेक्टर]	—	२३९०	४०२५
९]	लाभक्षेत्राखालील लागवडीलायक क्षेत्र	—	२१३९	३२३०
१०]	प्रकल्प पूर्ण झाल्यावर ओलीताखाली येणारे क्षेत्र [हेक्टर]	—	२०५०	२५७६
११]	सध्या [१९९२-९३] ओलीताखाली असलेले क्षेत्र [हेक्टर]	—		
	अ) बारमाही	—	२३.६०	—
	ब) हंगामी [कोकणा]	—	३११.४०	—

आधार:- उप कार्यकारी अधिकारी, रत्नागिरी, पाटबंधारे विभाग [उत्तर] कापसाळ वसाहत चिबळूण.

तक्ता क्र. ३.९

वडीत धारण जमिनीची संख्या व त्याचे क्षेत्रफळ ओलिताखाली असलेल्या धारण जमिनीची आणि ओलिताखालील निव्वळ क्षेत्र व वडितीच्याप्रकारानुसार आणि क्षेत्रफळ श्रेणीनुसार वडित धारण जमिनीची संख्या [१९८५-८६]

जिल्हा : रत्नागिरी

अ. क्र.	क्षेत्रफळ श्रेणी	वैयक्तिक धारण		संयुक्त धारण		संस्थांचे धारण		एकूण धारण		पूर्ण ओलिताखाली		पूर्ण जिरायती	
		संख्या	क्षेत्रफळ	संख्या	क्षेत्रफळ	संख्या	क्षेत्रफळ	संख्या	क्षेत्रफळ	संख्या	क्षेत्रफळ	संख्या	क्षेत्रफळ
१]	०.०२ हेक्टरपेक्षा कमी	५७५४	६५	५८	१	X	X	५८१२	६६	९६	१	५७१७	६५
२]	०.०२-०.४२ हेक्टर	८६८२२	१८३४८	२१३१	४१६	-	-	८८९५३	१८७६४	११२४	१०४	८७३४८	११४७५
३]	०.५०-०.९९	४०३५०	२९२३१	५७७	४१५	-	-	४०९२७	२९६४६	१०८	४०	४०३६२	२९६६७
४]	१.००-१.९९	६३६४६	९१९००	८०८	११९३	-	-	६४४५४	९३०९३	५५	१७	६३६३०	३६९५१
५]	२.००-२.९९	२९९५७	७३६६१	४४७	१११०	-	-	३०४०४	७४७७१	९	२	३०१३०	२८६९७
६]	३.००-३.९९	१९५०९	६७५६६	१७७	६३३	-	-	१९६८६	६८१९९	-	-	१९६६२	२४४६७
७]	४.००-४.९९	१३७०९	६१३०९	१३१	६०१	-	-	१३८४०	६१९१०	५	२	१३६५३	२११९१
८]	५.००-५.९९	९४०९	५१५३६	९४	५४५	-	-	९५०३	५२०८१	-	-	९३२५	१७३२४
९]	६.००-६.९९	९१७४	६१४६८	१६६	११०९	-	-	९३४०	६२५७७	-	-	९२१६	१९७७७
१०]	७.५०-९.९९	९०४९	७७८५९	६६	५९१	-	-	९११५	७८४५०	-	-	८८७२	२३७३४
११]	१०.००-१९.९९	९२९९	१२६०५२	१११	१४६८	-	-	९४१०	१२७५२०	११	२६	९०७५	३४८९५
१२]	२०.००-२९.९९	१४०१	३३३९२	३९	१०७७	-	-	१४४०	३४४६९	-	-	१३३८	८६९२
१३]	३०.००-३९.९९	३६७	१२६३७	२	८८	-	-	३६९	१२७२५	-	-	३६२	३३४०
१४]	४०.००-४९.९९	१२३	५४२०	-	-	-	-	१२३	५४२०	-	-	७७	१२२९
१५]	५०.०० हेक्टर व त्यापेक्षा जास्त	११८	८९४७	-	-	-	-	११८	८९४७	-	-	८५	२४७०
	एकूण	२२६८७	७४१३९१	४८०७	९२४७	X	X	३०३४९४	७२८६३८	१४०८	१९२	२९८६५२	२४९१३४

तक्ता क्र. ३.२ [समाप्त]

अ. क्र.	क्षेत्रफल	अंशतः ओलिताखाली			संपूर्ण मालकीचे		पूर्णपिणी भाडेपट्टीने		अंशतः मालकीचे		अंशतः भाडेपट्टीने	
		संख्या	एकूण	ओलिता खालील क्षेत्र	संख्या	क्षेत्र	संख्या	क्षेत्र	संख्या	एकूण क्षेत्र	भाडे पट्टीचे क्षेत्र	मालकीचे क्षेत्र
१	२	१५	१६	१७	१८	१९	२०	२१	२२	२३	२४	२५
१]	०.०२- हेक्टरपेक्षा कमी	-	-	-	५७६३	६५	४९	१	-	-	-	-
२]	०.०२-०.४९ हेक्टर	४८२	१०३	३७	८८४३६	१८६४७	१७२	२३	३२८	६६	२२	८९
३]	०.५०-०.९९"-	४५७	२३१	६७	४६६४२	२९४३४	१९	१३	२६१	१५१	४३	१९३
४]	१.००-१.९९"-	७७०	४८८	१३६	६४०२४	९२४२३	४१	६२	४७०	४२५	१४७	५७२
५]	२.००-२.९९"-	१६३	३४८	७२	३०२२३	७४३२०	१९	५२	१५७	२२४	९४	३८८
६]	३.००-३.९९"-	२२४	३४३	३५	१९४७१	६७४७२	२५	७७	१८६	५५१	८२	६३३
७]	४.००-४.९९"-	१६१	२८२	२७	१३७६१	६१५५१	९	४२	६४	२५६	३६	२६२
८]	५.००-५.९९"-	१७८	२२८	५०	२४४३	५१७६०	१०	५४	५०	२३४	३२	२६७
९]	६.००-७.४९"-	१२४	२२७	२६	९३०४	६२३२२	-	-	३८	२१२	४४	२५५
१०]	७.५०-९.९९"-	२४३	५३८	७६	९०७५	७८११७	-	-	४०	३१४	१८	३३३
११]	१०.००-१९.९९"-	३२४	८२१	१८२	९३७३	१२७०३४	५	६२	३२	३६१	६४	४२५
१२]	२०.००-२९.९९"-	१०५	५४४	४०	१४४३	३४४६९	-	-	-	-	-	-
१३]	३०.००-३९.९९"-	७	३५	१	३६९	१२७२५	-	-	-	-	-	-
१४]	४०.००-४९.९९"-	४३	१२२	७	१२०	५२८३	-	-	-	-	-	-
१५]	५०.०० हेक्टर वत्यावरील	३५	५०५	१०	११८	९०८४	५	-	-	-	-	-
एकूण.....		३४३६	४८८५	७६६	३७१५६५	७२४७०६	३४२	३८६	१५२६	२८६४	५८२	३४४७

टिप :- माहिती तात्पुरत्या स्वभावाची आहे. [x] संस्थांची माहिती वैयक्तिक खात्यात समाविष्ट केली आहे.

आधार :- महाराष्ट्र शासनाच्या कृषि विभागाने १९८५ - ८६ मध्ये घेतलेल्या कृषि गणनेतील सांख्यिकी तक्ते.

तक्ता क्र. ३.१०

पशुगणना १९८७ नुसार तालुकावार कृषि विषयक अवजारे.

जिल्हा : रत्नागिरी

अ. क्र.	जिल्हा/तालुका	नागरांची संख्या		गाड्यांची संख्या	संख्या उसाचे चरक		ऑलीतासाठी तिलावर चालणारे	ओलीता साठी विद्युत पंप	टॅक्सी	तेलपाणी	
		लाकडी	लोखंडी		शक्तीवर चालणारे	बैलांच्या सहातीने चालणारे				५ किलो व त्या पेक्षा अधिक	५ किलो पेक्षा कमी
१	२	३	४	५	६	७	८	९	१०	११	१२
	जिल्हा बेरीज	१५१६४२	१२५	१०५४	-	-	२२४	४५०	-	-	-
१]	रत्नागिरी	३०१३०	-	-	-	-	-	-	-	-	-
२]	गुहागर	१०९९०	-	३१०	-	-	-	२४	-	-	-
३]	दापोली	१६७२३	१९	-	-	-	-	-	-	-	-
४]	मंडणगड	७०८८	२	१६२	-	-	५	७०	-	-	-
५]	खोड	१३९०८	-	२५७	-	-	१२१	४३	-	-	-
६]	चिपळूण	१७२७१	-	-	-	-	३९	१५८	-	-	-
७]	संशमेश्वर	२२८६९	-	-	-	-	-	-	-	-	-
८]	लांजा	१८०६१	११	२४१	-	-	-	६९	-	-	-
९]	राजापूर	२४६०२	९३	१०४	-	-	६९	८६	-	-	-

आधार :- पशुगणना १९८७.

तक्ता क्र. ३.११

दुष्काळ, टेंचाई सदृश्य परिस्थितीची माहिती [१९९२-९३ वर्षाकरिता]

जिल्हा :- रत्नागिरी

अ. क्र.	बाब	जिल्ह्याची सकूप	ता लु के									
			रत्नागिरी	गुहागर	दापोली	मंढणगड	खेड	चिपळूण	संगमेश्वर	लाजा	राजापूर	
१	२	३	४	५	६	७	८	९	१०	११	१२	
अ]	दुष्काळ व तीव्र टेंचाई											
१]	तालुक्यातील सकूप गावांची संख्या	१५१९	१९९	१२२	१७५	१०९	२१५	१६४	१९४	१२३	२१८	
२]	ग्रस्त गावांची संख्या											
३]	ग्रस्त कुटुंबांची संख्या											
४]	जमीन महसूलामध्ये पूर्ण निलंबन दिलेल्या गावांची संख्या											
५]	अंदाजित हानी [समयामध्ये]											
६]	अ] पीक न येणे. ब] पशुधन मालमत्ता इ. हानी											
७]	मदतीची हाती घेतलेली कामे											
८]	कामावर घेतलल्यांची संख्या											
९]	केलेला खर्च [समयामध्ये]											
१०]	शेतजमीन अधिनियमाखाली दिलेल्या तगाईची रक्कम [समयामध्ये]											
ब]	अवर्षण सदृश्य परिस्थिती											
	१ ते १० वरीलप्रमाणे											

१९९२-९३ मध्ये या जिल्ह्यात कोपतेहि गाव दुष्काळी म्हणून जाहिर करण्यात आलेले नाही.
तसेच जिल्ह्यात अवर्षण सदृश्य परिस्थितीडि जाहिर करणेत आलेली नाही.

तक्ता क्र. ३.११ [समाप्त]

१	२	३	४	५	६	७	८	९	१०	११	१२
क) पुर.											
१] तालुक्यातील एकूण गावांची संख्या	१५१९	१९९	१२२	१७५	१०९	२१५	१६४	१९४	१२३	२१८	
२] ग्रस्त गावांची संख्या	१७	१२	-	-	-	-	उ. ना.	२	१	२	
३] ग्रस्त कुटुंबांची संख्या	७०१६	१७८८	-	-	-	-	उ. ना.	५	११०५	४११८	
४] जमिन महसुलामध्ये पूर्ण तिलंबन दिलेल्या गावांची संख्या	-	-	-	-	-	-	-	-	-	-	
५] अंदाजित हानी [००० रु.]	१५२१	२	-	-	-	-	२९९	६	१९५	१९	
६] अ) पीक न येणे											
क्षेत्र [हेक्टर]	७१	४८	-	-	-	-	-	-	२२	१	
शेतकरी [संख्या]	८०५	४८०	-	-	-	-	-	-	३११	१४	
नुकसान [००० रु.]	६५१	१५९	-	-	-	-	२९२	५	१९४	१	
ब) पशुधन मालमत्ता इ. हानी											
पशुधन [संख्या]	७	४	-	-	-	-	२	१	-	-	
पशुधन [००० रु.]	२५	१२	-	-	-	-	७	६	-	-	
घर गोठे इ. [००० रु.]	५३६६	१०२४	-	-	-	-	१५४९	११५८	-	१६३५	
७] मदतीची हाती घेतलेली कामे	-	-	-	-	-	-	-	-	-	-	
८] कामावर घेतलेल्यांची संख्या	-	-	-	-	-	-	-	-	-	-	
९] केलेला खर्च											
घरे, गोठे इ. [००० रु.]							उ. ना.				
जनावरे [००० रु.]							उ. ना.				
१०] शेतजमीन अधिनियमा खाली दिलेल्या तराईची रक्कम [००० रु.]							उ. ना.				

आधार :- जिल्हाधिकारी कार्यालय, सर्वसाधारण शाखा, रत्नागिरी.

तक्ता क्र. ३. १२

टंचाईच्या पुर्वेतिहानुसार कठीण व इतर टंचाईग्रस्त भागा.

ठरविण्याबाबत माहिती [वर्ष १९९२-९३]

जिल्हा - रत्नागिरी.

जिल्हा/तालुका	मंडळ	मंडळातील गावांची संख्या	ग्रास्त गावांची संख्या
१	२	३	४
जिल्हा बेरीज		१४४८	८८
१]	रत्नागिरी	३१	५
	कोतवडे	३०	२
	तरवळ	३४	४
	जयगड	२४	५
	पाली	३९	१५
	पावस	२८	—
२]	गुहागर	३०	—
	पालशोत	३२	—
	हेब्वी	३१	—
	तपसाळ	२९	—
३]	दापोली	२८	५
	वाळवली	३३	३
	पालगड	४०	८
	दाभोळ	३७	७
	आंजले	३८	७
४]	मंडणगड	४८	—
	म्हापूर	६१	—
५]	खोड	१९	—
	भारणी	३६	—
	लवेल	२१	—
	धामणांद	२८	—
	आंबवली	३२	—
	शिशाई	३१	—

तस्ता कु. ३. १२ [समाप्त]

१	२	३	४
६]	चिम्बूण	चिम्बूण	२०
		रामपूर	२५
		छारवते	२७
		शिरगांव	१८
		कळकवणे	२४
		वडाळ	२३
		सावडे	२४
७]	संगमेश्वर	कडवई	२१
		फणसवळे	२६
		देवसुडा	३०
		आंगवली	२८
		कोंडगांव	२३
		भांबळे	२६
		माळाजन	१८
		वाशी संगमेश्वर	२०
८]	लांजा	लांजा	२७
		भांबडे	३२
		साटवली	२५
		पुनस	२७
९]	राजापूर	राजापूर	३३
		जैतापूर	४६
		नाटे	४०
		कोंडये तर्फे साँदळ	३५
		पाचल	२६
		ओणगी	३९

आधार:- जिल्हाधिकारी कार्यालय, रत्नागिरी.

तक्ता क्र. ४३

तालुकावार पशुधान [१९८७ च्या पशुगणने प्रमाणे]

जिल्हा : रत्नागिरी.

अ. क्र.	ता लु का	विदेशी/संकरित गायी व बैल						विदेशी/संकरित		एकूण विदेशी
		अडीच वर्षावरील बैल			अडीच वर्षावरील गायी			संकरित गायी	संकरित गायी व बैल	
		खच्ची, केलेले	खच्ची न केलेले	एकूण	दुभत्या	एकदाडी न व्यावलेल्या व आटलेल्या	इतर			
३	४	५	६	७	८	९	१०	११		
	जिल्हा बेरीज	१२६४	८७०	२१३४	४७८६	३१८०	१४७	८१४३	७०१२	१४२५२
१]	रत्नागिरी	१८	६१	७९	२७४	९३	२	३६९	२३६	६८४
२]	गुहागर	९४	८	१०२	३६७	२८६	-	६५३	५४९	१३०४
३]	दापोली	१२०	११५	२३५	५७८	५२१	११	१११०	११५०	२४९५
४]	ब्रह्मगंड	२	८	१०	६०	३४	४	९८	२१२	३२७
५]	होड	१९३	२५	२१८	१०३३	६७४	१८	१७२५	१४०३	३४१६
६]	चिन्नूण	६८६	४८३	११६९	११५०	७७०	१०३	२०२३	१५२३	४७१५
७]	तंगमेवर	६३	७२	१३५	२९४	५४४	९	१५४७	१३२२	२९८०
८]	लांजा	५३	७३	१२६	३१५	२३५	-	५५०	४२७	११७३
९]	राजापूर	३६	८	४४	४५	२३	-	६८	११३	२२५

तक्ता क्र. ४.१ [चालू]

अ. जिल्हा/तालुका		देशी गायी व बैल													
क्र.		तीन वर्षांवरील बैल					तीन वर्षांवरील गायी					विदेशी/			
		केवळ पैदाशी करिता वापरलेले बैल	पैदाशी करिता व कामा-करिता उपयोगात आलेले बैल	केवळ कामा-करिता वापरलेले बैल	इतर बैल	एकूण तीन वर्षां वरील बैल [१२ ते १५]	दुभत्या	आटलेल्या व एकदाही न व्यायलेल्या	फक्त कामा साठी	इतर गायी	एकूण गायी [१७ ते २०]	तीन वर्षां खालील वपसरे	एकूण देशी गायी व बैल [१६ ते २२]	संकरित व देशी एकूण गायी व बैल [११ ते २३]	
१	२	१२	१३	१४	१५	१६	१७	१८	१९	२०	२१	२२	२३	२४	
	जिल्हा बेरीज	२३	२६१५५	२१५२८२	७०३२	२४२२६२	६०४७७	२०७८२	-	२४६	१५२२०५	१२१२०४	५२२६७१	५३२२६०	
१]	रत्नागिरी	५	४१८२	२६२४२	८३४	३१२७७	७३००	७२४०	-	१७	१४५५७	८७४२	५५२७६	५५२६०	
२]	गुहागर	-	१३७	१२७७२	१०६	२००२२	२७१२	८००७	-	२	१०७२१	७६६१	३८४०४	३२७०८	
३]	दापोली	१०	२२२०	२६०१२	२१६१	३०४०३	८०८५	१२७२२	-	३३०	२११३७	२०६१०	७२१५०	७४६४५	
४]	मंडणगड	६	१४२४	११३८२	८२७	१३७०२	२८४५	७६६६	-	२५	१०५३६	२०१२	३३२६४	३३६२१	
५]	खेड	२४	१६८५	२१०२४	८८२	२३६१५	८२२०	२५०३	-	१३	१८४३६	१७१५२	५२२०३	६२६१२	
६]	चिम्बण	-	६२२७	२६२७१	७८६	३४०५४	११३१७	१४१२४	-	५३	२५४२४	१२१२७	७८६७५	८३३२०	
७]	संगमेश्वर	१८	६२३४	२७५६४	३२६	३४८४२	८८५०	१३१६१	-	२०२	२२२१३	१७६५७	७४७१२	७७६२२	
८]	लांजा	२८	१२५७	२४८१२	३३२	२६४३६	३२८२	८२५५	-	१४७	१३०८४	१०६५३	५०१७३	५१३१६	
९]	राजापूर	२	२०१२	३१४८२	७०१	३४२०४	६४६६	२४०४	-	१५७	१६०२७	१०५८३	६०८१४	६१०३२	

१
४
१

तक्ता क्र. ४.१ [चालू]

क्र. सं.	जिल्हा/तालुका	म्हशी व रेडे										रेडके	एकूण म्हशी व रेडे	एकूण गोजातीय
		तीन वर्षावरील रेडे					तीन वर्षावरील म्हशी							
		हेक्टर पैदाशी साठी ठेवलेले	पैदाशी साठी व कामा साठी ठेवलेले	फक्त कामा साठी	इतर	एकूण	पैदाशी साठी दुभत्या	आटलेल्या व न व्याधिलेल्या	फक्त कामा साठी	इतर	एकूण			
२५	२६	२७	२८	२९	३०	३१	३२	३३	३४	३५	३६	३७		
	जिल्हा बेरीज	२१५	३१३२	१०३६५	१०२३	२५६२२	१२८५१	१२११३	-	१२५	३२२५२	२५३६२	१०२५०	६३०३८८
१	रत्नागिरी	१	६७२	४१७३	२५	७२४८	३८४४	२१३४	-	१०	५२८८	२६६३	१३५२२	६२५५२
२	मुहागर	-	२३	७३०	३६	७८२	६१५	१०२२	-	९	१६४६	८२५	३२६०	४२२६८
३	दापोली	७२	१२२०	३२०३	४८८	४२२०	२८७४	३४३१	-	१५८	६४६३	६५४१	१७२२४	२२६३२
४	मंडणगड	४	१५०	१२१५	११२	१४८४	६८१	११७०	-	४	१६५५	१२५७	४६००	३८१२१
५	होड	१२	३७८	२८८७	२४	३३७८	२६६४	२२७०	-	२	४२३६	३३२६	११६४०	७४२५२
६	चिञ्जण	१४३	६०२	१५३२	८७	२३७१	२२२०	२८२२	-	१२	५२०८	३४२५	११७०४	२५२७२
७	संगमेश्वर	४०	६४२	१७२६	३६	२४४४	२८२७	२४१६	-	१७	५३३०	३३२३	११०२७	८८७८२
८	लांज	७	८६	१८२७	३६	२०२०	१०३७	१४१७	-	३८	२४२२	१६६७	६१७२	५७४२५
९	राजापूर	५	२५२	३००५	३२	३१२४	२२४२	२३५४	-	३८	४६४१	२३४२	१०१७७	७१२१६

तक्ता क्र. ४.१ [समाप्त]

अ. क्र.	जिल्हा / ता.नुका	मेंढया	बक-या	घोडे व शिंगरे	इतर पशुधन	एकूण पशुधन	एकूण कोंवड्या	एकूण कुळादी पक्षी
१	२	३	४	५	६	७	८	९
	जिल्हा बेरीज	२६१	७९५६१	-	२३४०३	७३३७३५	१०८६६५२	१०८६७७४
१]	रत्नागिरी	६६	९५९८	-	३२७९	८२५०२	१५७३३५	१५७३३५
२]	गुहागर	४१	३११०	-	५३७	४६६५६	७३१६०	७३१६०
३]	दापोली	३४	१०७५६	-	५२८८	१०८८१७	१४३४७३	१४२७७६
४]	मंडणगड	-	४६२४	-	१२४७	४४०६२	५१०८१	५११००
५]	खोड	-	८०२१	-	२८३९	८५११९	१५४३५६	१५४३५६
६]	चिम्बूणा	-	७८८२	-	२६२९	१०५६०५	१५६०६९	१५६०६९
७]	संगमेश्वर	-	१३१९६	-	२२०५	१०४१९०	१४३८७८	१४३८७८
८]	लांजा	६४	९२९२	-	२९६३	६९८१४	७७०७६	७७०७६
९]	राजापूर	५६	१३०८२	-	३३१६	८६६७०	१३१२२४	१३१२२४

आधार :- पशुगणना वर्ष १९८७

तक्ता क्र. ४.२

जिल्ह्यातील पशुवैद्यकीय संस्थांची तालुकावार संख्या

जिल्हा :- रत्नागिरी.

[वर्ष-१९९२-९३ करिता]

क्र.	जिल्हा/तालुका	पशुवैद्यकीय संस्थांचा प्रकार												
		पशुवैद्यकीय शव चिकित्सालय	पशुवैद्यकीय स्वास्थाने राज्य स्तर	पशुवैद्यकीय स्वास्थाने स्थानिक स्तर	पशुवैद्यकीय प्रथमोपचार केंद्र	पशुरोग अन्वेषण प्रयोगशाळा		फिरते पशुरोग नियंत्रण पथक	फिरते पशुवैद्यकीय स्वास्थाने	दक्षता पथके	कृत्रिम रेतन प्रशिक्षण केंद्र	विभागीय कृत्रिम रेतन केंद्र	जिल्हा कृत्रिम रेतन केंद्र [स्थानिक]	आधारभूत ग्राम केंद्र
१	२	३	४	५	६	७	८	९	१०	११	१२	१३	१४	१५
	जिल्हा बेरीज	१	-	२०	३४	-	१	१	-	-	-	५	१	१
१]	रत्नागिरी	-	-	३	२	-	-	-	-	-	-	-	-	-
२]	गुहागर	-	-	२	२	-	-	-	-	-	-	१	-	-
३]	दापोली	-	-	२	६	-	-	-	-	-	-	१	-	-
४]	मंडणगड	-	-	२	१	-	-	-	-	-	-	-	-	-
५]	खेड	-	-	२	२	-	-	-	-	-	-	१	-	-
६]	चिंचूप	१	-	२	७	-	१	१	-	-	-	१	१	-
७]	संगमेश्वर	-	-	३	४	-	-	-	-	-	-	१	-	-
८]	तांजा	-	-	१	४	-	-	-	-	-	-	-	-	१
९]	राजापूर	-	-	३	७	-	-	-	-	-	-	-	-	-

तक्ता क्र. ४.२ [समाप्त]

अ. क्र.	जिल्हा/तालुका	पशुवैद्याकीय संस्थांचा प्रकार						
		कृत्रिम रेतन उपकेंद्र			पशुपैदास क्षेत्र	स्थान कुक्कुट विकास गट	मेषा पैदास क्षेत्र	शोळी पैदास क्षेत्र
		जिल्हा परिषदा कडील	आधारभूत गामकेंद्राकडील	विभागीय कृत्रिम रेतन केंद्राकडील				
१	२	१६	१७	१८	१९	२०	२१	२२
	जिल्हा बेरीज	७४	६	७५	५	१	-	-
१]	रत्नागिरी	५	२	-	-	-	-	-
२]	गुहागर	४	-	१०	-	-	-	-
३]	द्रापोली	६	-	९	-	-	-	-
४]	मंडणगड	३	-	६	-	-	-	-
५]	खोड	१५	-	१४	-	-	-	-
६]	चिम्बूणा	८	-	२०	-	१	-	-
७]	संगमेश्वर	७	-	१४	-	-	-	-
८]	लांजा	५	४	-	-	-	-	-
९]	राजापूर	११	-	-	-	-	-	-

आधार:- जिल्हा पशुसंवर्धन उप संचालक, चिम्बूणा

तक्ता क्र. ४.३

रोगांच्या प्रकारानुसार पशुपक्षांच्या मृत्यूंची संख्या [१९९२-९३ वर्षाकरिता]

जिल्हा : रत्नागिरी

अ. क्र.	संसर्जन्य बांडगूळजन्य रोग	१९९२-९३	
		लागण	मृत्यु
१	२	३	४
	<u>एकूण पशुपक्षांची मृत्यु संख्या</u>	१०४	६५
<u>I</u>	<u>गायी व म्हशी</u>		
	१] घडसर्प	१२	८
	२] वाळ्या	६	-
	३] फ-या	-	-
	४] फासी	-	-
	५] सरा	-	-
	६] अंतर [आंत्रविषार]	८६	५४
	ए. कु. ण	१०४	६५
<u>II</u>	<u>मेंढ्या व बक-या</u>		
	१] फ-या	-	-
	२] न्युमोनिया	-	-
	३] पायलाग	-	-
	४] अंतर	-	-
	ए. कु. ण	-	-
<u>III</u>	<u>कोंड्या</u>		
	१] राणीखेंत [मानमोडी]	-	-
	२] देवी	-	-
	३] पांढरी हणवण	-	-
	४] अंतर	-	-
	ए. कु. ण	-	-

आधार :- जिल्हा पशुसंवर्धन अधिकारी, जिल्हा परिषद, रत्नागिरी.

तक्ता क्र. ४.३[अ] १९९२-९३

विविध पशुवैद्यकीय संस्थांचे कार्य [१९९२-९३ वर्षाकरिता]

जिल्हा : रत्नागिरी.

अ. क्र.	जिल्हा/तालुका	उपचार केलेल्या जनावरांची संख्या	खर्चिकरण केलेल्या गुरांची संख्या	कृत्रिम गर्भधारणा केलेल्या जनावरांची संख्या	कृत्रिम गर्भधारणेअंतर्गत जन्मास आलेल्या वासरांची संख्या		लस टोचलेल्या जनावरांची संख्या
					एकूण वासरे	स्तंभ ६ पैकी संकरीत वासरांची संख्या	
१	२	३	४	५	६	७	८
	जिल्हा बेरीज	२१३६५४	१२३०६	१८२३७	४७२३	३६४५	२०४०९००
२]	रत्नागिरी	१३३२४	९६६	९०७	२८१	१७९	१८३२०७
३]	गुंडागर	२५९२१	१०८०	११८७	२६५	२०५	२०२९७२
३]	दापोली	२२६६४	१६७२	१७७४	५४०	४९१	२१४७९४
४]	मंडणगड	९१४३	९०४	६६२	१५३	१३९	१५०८७७
५]	खेड	२२१३३	१४८६	३०७१	११८	६४८	१९०७२१
६]	चिपळूण	३११२४	१९२६	४८११	१११९	९०१	४७११६७
७]	संगमेश्वर	२९१८८	२१८३	३६७७	१०९०	७०६	२५६३७९
८]	लांजा	१५४६६	१२५२	१३६५	४०८	२९८	१९२४३३
९]	राजापूर	३७६९१	८४७	७८३	१४९	७८	१७८३५०

आधार :- जिल्हा पशुसंवर्धन उपसंचालक, चिपळूण.

तक्ता क्र. ४.४

मान्यताप्राप्त पशुवधगृहे आणि प्रत्येक पशुवध गृहात कत्तल केलेल्या पशुंची संख्या

जिल्हा:- रत्नागिरी

[१९९२-९३ वर्षासाठी]

क्र. क्र. नाव व तालुका	पशुवध गृहाची संख्या	एकूण कत्तल केलेली जनावरे						एकूण	
		बैल गायी	म्हशी रेडे	मेंढ्या	शेळ्या	डुकरे	उतर [कोंबड्या]		
१	२	३	४	५	६	७	८	९	१०
१] नगरपरिषद, रत्नागिरी	१	—	—	२८५३	४०४	—	—	—	१०२५७
२] नगरपरिषद, चिपळूण	१	—	—	—	२८३७	—	—	—	२८३७
३] नगरपरिषद, राजापूर	१	—	—	—	१७५६	—	६६२	—	२४१८
४] नगरपरिषद, खेड	—	—	—	—	—	—	—	—	—
जिल्हा एकूण	३	—	—	२८५३	११९९७	—	६६२	—	२२५१२

टीप:- १] जिल्हा पशुसंवर्धन अधिकारी, जिल्हा परिषद अधिकारी, रत्नागिरी यांनी रत्नागिरी जिल्ह्यामध्ये परधाना दिलेला एकही कत्तलखाना नाही.

२] वरील कत्तल खाने हे नगरपरिषद हद्दीत असून ते नगरपरिषदेच्या देखरेखेखाली चालतात.

आधार :- नगर पालिका [सर्व].

तक्ता क्र. ४. ५

जिल्हयातील वनक्षेत्र [चौ. कि. मी. x १] [१९९२-९३]

जिल्हा :- रत्नागिरी

[वनक्षेत्र चौ. कि. मी.]

अ. क्र.	विभाग	राखीव	संरक्षित	अवर्गीकृत	एकूण
१	२	३	४	५	६
१]	एकूण	११.२९	-	५०.०२	६१.३१
२]	महसुली	-	-	१.६०	१.६०
३]	वन	११.२९	-	४८.४२	५९.७१

टीप :- माहिती अस्थायी आहे.

आधार :- वन सांख्यिकी, महाराष्ट्र राज्य, नागपूर.

तक्ता क्र. ४. ६ :

जिल्हयातील मुख्य व गौण उत्पादने [वर्ष १९९२-९३]

जिल्हा :- रत्नागिरी.

अ. क्र.	वन उत्पादन	उत्पादन हजार घनमीटर	मुल्य हजार रुपये
१	२	३	४
१]	इमारती लाकूड	०. २५०	२०५
२]	जळावू लाकूड	०. ०७२	६
३]	चंदन	-	-
	<u>गौण वन उत्पादने किंमती</u>		<u>मुल्य-समाप्त</u>
	अ] बांबू	-	-
	ब] गवत	-	२६०
	क] विडीपाने	-	-
	ड] डिक	-	-
	इ] इतर	-	-
	१] शिकेकाई	-	५४०
	२] आपटा पाने	-	२३६६६६
	३] मोहाची फळे	-	-
	४] खाणी व धानिजे	-	-
	५] हिरडा फळे	-	७२५
	६] आंबा	-	-
	७] काजू फळे	-	१५५०
	८] इतर [चिल्हार-सप्त]	-	५००
	एकूण गौण उत्पादने	-	२४०२४१

आधार :- उपविभागीय वनअधिकारी, रत्नागिरी, चिपलूण.


तक्ता क्र. ४.७

जिल्ह्यातील भूजल मत्स्यव्यवसाय १९९२-९३

जिल्हा :- रत्नागिरी.

अ. क्र.	तालुका	नदीची लांबी [कि.मी.]	मत्स्यव्यवसायासाठी अनुकूल क्षेत्रा-तळी, सरोवरे, जलाशय यांचे एकूण क्षेत्र [हेक्टर]	संदर्भ वर्षातील एकूण उत्पादन [मेटन]	संदर्भ वर्षात एकूण विक्री केलेले उत्पादन	संदर्भ वर्षातील [मागील शिलकी उत्पादन धारणे] एकूण विक्रीचे मुख्य [रु. लाखात]	मत्स्यव्यवसाय क्षेत्रासाठी वापरलेले मत्स्य बीज [लाखात]
१	२	३	४	५	६	७	८
१]	जिल्हा बेरीज	५९५	६६३	६	उ. ना.	उ. ना.	०.५३
१]	रत्नागिरी	२४५	२७	-	-	-	-
२]	गुहागर	१६०	७३	-	-	-	-
३]	दापोली	५०	८०	-	-	-	-
४]	मंडणागड	४०	-	-	-	-	-
५]	खोड	६०	१३९	-	-	-	-
६]	चिमळूणा	८०	८५	-	-	-	-
७]	संगमेश्वर	६०	४७	२	उ. ना.	उ. ना.	०.१२
८]	लांजा	५०	११५	३	उ. ना.	उ. ना.	०.३६
९]	राजापूर	५०	२७	१	उ. ना.	उ. ना.	०.०५

आधार:- सहाय्यक मत्स्यव्यवसाय संचालनालय, रत्नागिरी.



तक्ता क्र. ४८

जिल्ह्यातील सागरी मत्स्यव्यवसाय १९९२-९३

जिल्हा :- रत्नागिरी

क्र. क्र.	जिल्हा/तालुका	किनाऱ्याची लांबी [कि. मी.]	सागरी मच्छि-मारीची व्यवसाय करणाऱ्या गावांची/वाड्यांची संख्या	मासे उतर-विण्यासाठी केंद्रे [संख्या]	सागरी मत्स्यो-त्पादन [म. टन]	पकडलेल्या माशांची उत्पादनाला मिळालेली किंमत [लाखा रु.]	माशांचा वापर [म. टन]	
							उन्हात वाळलेले [म. टन]	खारवलेले [म. टन]
१	२	३	४	५	६	७	८	९
	<u>जिल्हा बेरीज</u>	१६७	९९	५०	६७२७५	४६५२३९	१२६४०	४३००
१]	रत्नागिरी	५६	४०	१९	२८३५१	१९६०.६०	८२७७	१८१२
२]	गुहागर	३८	१९	१४	५८८५	४०६.९८	१७१८	३७६
३]	दापोली	३५	१५	१३	२२७३३	१५७२.१०	६६३७	१४५३
४]	मंडणगड	२०	५	१	१३३७	९२.४६	३९०	८६
५]	खोड	-	-	-	-	-	-	-
६]	चिम्बूणा	-	१	-	-	-	-	-
७]	संगमेश्वर	-	२	-	-	-	-	-
८]	लांजा	-	-	-	-	-	-	-
९]	राजापूर	१८	१७	३	८९६२	६२०.२५	२६१८	५७३

आधार:- मा. संचालक, मत्स्यव्यवसाय, तारापोरवाळर मत्स्यालय, मुंबई.

तक्ता क्र. ५.१

कारखान्यातील कामगारांची दैनिक सरासरी [वर्ष १९९३]

जिल्हा:- रत्नागिरी

अ. क्र.	उद्योग गट व त्यांचा संकेतांक	संख्या			स्तंभ ५ मधील कामगार			काम केलेल्या श्रम दिनांची एकूण संख्या	संख्या	
		नोंदणी झालेले कारखाने	बंद कारखाने	प्रपत्रो पाठविणारे कारखाने	एकूण	पुरुषा	स्त्रिया		प्रपत्र न पाठविणारे कारखाने	स्तंभ १० मधील कारखान्यातील कामगार
१	२	३	४	५	६	७	८	९	१०	११
१]	२०१ - दुधापासून तयार होणा-या पक्षाद्यांचे उत्पादन	४	-	४	१३७	१३२	५	३९१२३	-	-
२]	२०२- फळे व भाजीपाला हवा बंद करून टीकविणे	४	१	३	२४	६२	२५	२८१५३	-	-
३]	२०३- मासे व तत्सम जलचर यांच्या वर प्रक्रीया करून हवाबंद करणे	२	२	५	२८९	१४४	१४५	८५७५८	२	२५
४]	२०४- पीठ उत्पादने	४	-	४	१२	१२	-	४५१७	-	-
५]	२०५- बेकरी उत्पादने	१	-	-	-	-	-	-	१	७
६]	२०६- कारखान्यात साखार उत्पादन	१	-	-	-	-	-	-	१	७०
७]	२१४- काजगरावर सुकविणे, सालिणे, खारविणे व प्रक्रीया करणे	१	१	-	-	-	-	-	-	-

सक्ता क्र. ५१ [चालू]

१	२	३	४	५	६	७	८	९	१०	११
८]	२१५ - बर्फाचे उत्पादन	२	१	-	-	-	-	-	१	२०
९]	२१६ - प्राण्यांचे खाद्य तयार करणे	१३	-	१०	१६३	७८	८५	४६१०२	३	३१
१०]	२१७ - खच्च तयार करणे	१	-	-	-	-	-	-	१	१५
११]	२१९ - इतर ठिकाणी वर्गीकरण	२	-	२	१६१	१५७	४	४२४०४	-	-
१२]	२२३ - दारू तयार करण्याचे कारखाने	२	-	१	२३	२०	३	६२४६	१	६५
१३]	२३४ - खादीचे कापड तयार करण्याचे कारखाने	१	-	१	७१	७१	-	२५३२४	-	-
१४]	२३५ - खादीशिवाय इतर सुती कापड तयार करणे.	२	१	१	१९९	१९९	-	६२०८८	-	-
१५]	२४० - तुलन कापड तयार करण्याचे कारखाने	१	१	-	-	-	-	-	-	-
१६]	२६१ - सर्व प्रकारचे सुत, सुतळी, धोर, जाळे व धाग्याचे उत्पादन करणे.	३	-	३	६१	५०	११	१७१४८	-	-
१७]	२६५ - रेनकोट टोप्यांचे उत्पादन	१	-	-	-	-	-	-	१	२५
१८]	२७० - प्लायवूडपासून फर्नीचर तयार करणे	३५	१	१८	७०	७०	-	१९५०८	१६	३३
१९]	२७१ - विनिअर, प्लायवूड बनविणे व त्यांपासून उत्पादन करणे.	१	-	१	७	७	-	२१००	-	-
२०]	२७६ - लाकडी फर्नीचर, फळ्या इ. बनविणे.	५	-	४	२४	२४	-	७२००	१	३
२१]	२८१ - कागद व पुठे यांच्यापासून बनविलेले डबे व पेट्या तयार करणे	४	-	४	१०७	९८	९	३६०००	-	-
२२]	२८४ - वृत्तमंत्राचे मुद्रण व प्रकाशन	२	-	-	-	-	-	-	२	२२
२३]	२८२ - मुद्रण प्रकाशन धातूबंधी कार्य की, ज्याचे इतरत्र वर्गीकरण झालेले नाही, जसे पाकीट, मुद्रण, चित्रे पोस्ट कार्ड, मुद्रण व उमटलेखन इत्यादी.	३	-	१	१८	१८	-	५५२६	१	१२

तक्ता क्र. ५.१ [चालू]

१	२	३	४	५	६	७	८	९	१०	११
२४]	३०० - टायर व. नलिका उद्योग	१८	०	१४	७७७	७६७	१०	२५४२३६	४	२३
२५]	३०१ - जुन्या टायर्स पासून नवीन टायर्स तयार करण्याचा उद्योग	५	१	४	६११	६०८	३	२१०५८७	-	-
२६]	३०२ - रबरापासून वस्तु तयार करणारे उद्योग	३	-	२	२७३	२७३	-	८४०६४	१	४०
२७]	३०३ - इतरत्र उल्लेख न केलेल्या प्लॉस्टीकच्या वस्तु तयार करणे	१२	१	५	२८०	२८०	-	८४२८७	६	२३
२८]	३०४ - पेट्रोलचे शुद्धीकरण करण्याचे कारखाने	१४	२	१२	४६५	३८६	७२	१४८६७०	-	-
२९]	३०५ - पेट्रोलियमपासून इतर उत्पादन तयार करणे	१	-	१	८२	८२	-	२५०४३	-	-
३०]	३०९ - रासायनिक पदार्थांचे उत्पादन	३	-	२	८५	८५	-	८७६४	१	१०
३१]	३१० - आधारभूत औद्योगिक कार्बनी व अकार्बनी रसायने व वस्तुंचे उत्पादन उदा. अल्के, आम्ल, आणि त्यांचे लवण वायु असे अॅसिटिलीन, ऑक्सिजन, नायट्रोजन इत्यादी.	६	-	२	१८	१८	-	५०८४	४	६५
३२]	३१२ - रंग वॉरनिश व. चे उत्पादन	३	-	१	८०	६०	२०	१६८००	२	३१
३३]	३१३ - औषधी द्रव्ये व औषधे यांचे उत्पादन	१०	-	८	१३७	१३६	१	४०७२८	२	३५
३४]	३१४ - शुद्धीकरण केलेल्या तेलपासून तयार होणारे पदार्थ.	१	-	१	२५	२५	-	७५००	-	-
३५]	३२० - चिकण सातीच्या वस्तु घडविणे.	३	-	३	१३३	६५	६८	२२२७५	-	-
३६]	३२१ - काच व काचेच्या वस्तुंचे उत्पादन करणे.	२	-	१	५०	२५	२५	१५५००	१	२०
३७]	३२४ - सिमेंट, घुना व प्लॉस्टर तयार करणेचा कारखाना	१	-	१	१४१	१४१	-	४३३२२	-	-

तक्ता क्र. ५.१ [चालू]

१	२	३	४	५	६	७	८	९	१०	११
३८]	३२६ - बांधकामासाठी वाड घडविणे अगर वाडी वस्तु बनविणे.	३	१	२	३५	१२	१६	७१३४	-	-
३९]	३२७ - मातीची भांडी, प्लॅस्टर पुतळे व इतर वस्तु तयार करण्याचा कारखाना.	१	-	१	१८०	१७२	१	५५३६५	-	-
४०]	३२९ - इतर अधातू बनविणे पदार्थांचे उत्पादन करणे जसे, वाडी पाट्या, ग्राफाईटच्या वस्तु, लिपीका, उत्पादन इत्यादी.	२	-	७	१२६	१०१	२५	३७२५१	२	७०
४१]	३३३ - तांब्याच्या वस्तु तयार करण्याचा कारखाना.	१	१	-	-	-	-	-	-	-
४२]	३३५ - अल्युमिनीयमचे उत्पादन करणे	२	-	२	६७	६७	-	१७२३७	-	-
४३]	३३६ - जस्ताचे उत्पादन [झांक]	१	-	-	-	-	-	-	१	२०
४४]	३३७ - धातुच्या वस्तुचे उत्पादन	१	१	-	-	-	-	-	-	-
४५]	३४१ - धातुची रचनात्मक उत्पादन करणे	१	-	१	७	७	-	२०६५	-	-
४६]	३४२ - मुख्यतः धातु निर्मित फर्निचर वे खिंब्यांचे उत्पादन	१	-	-	-	-	-	-	१	१२
४७]	३४३ - हाताने वापरण्याची उत्तारे व संबंधित सामुग्री उद्भा. खिंबे, स्क्रू बनविणे	३	-	३	१०६२	१०६१	१	३३१२८३	-	-
४८]	३४४ - धातुच्या वस्तुंना सुवाया रेषे व पॅलिश करणे.	१	-	-	-	-	-	-	१	१०
४९]	३४५ - धातुची भांडी भाडु, तु-या, स्वयंपाकाची भांडी बनविणे.	१	-	१	९	९	-	२८८३	-	-
५०]	३४६ - यंत्रसामुग्री शिवाय धातुच्या वस्तुचे उत्पन्न	२	-	-	-	-	-	-	२	२३
५१]	३४९ - धातुमासून वस्तु तयार करणे	१	-	-	-	-	-	-	१	९
५२]	३५६ - विजेच्या यंत्राव्यतिरिक्त इतर यंत्र उपकरणे यांची दुरुस्ती	२	-	२	२४	२३	१	२८५७८	-	-

तक्ता क्र. ५१ [समाप्त]

१	२	३	४	५	६	७	८	९	१०	११
५३]	३५९ - अन्यत्र उल्लेख न केलेली गबगर विद्युत यंत्रसामुग्री घटक आणि उपसाधनांचे उत्पादन व दुरुस्ती करणे [जसे शिलाईयंत्र, स्वयंचलीत व्यापारी यंत्रे, धुलाई यंत्र, इस्त्री तडान, अट्टयम [ओव्हन] इ.]	१	-	-	-	-	-	-	१	१२
५४]	३६० - विद्युत औद्योगिक यंत्रसामुग्री, उपकरण संघ व भागांचे उत्पादन [उदा. मोटर जनरेटर, ट्रान्स्फार्मर इत्यादी.]	३	-	२	५८	५८	-	१७६६२	१	१०
५५]	३६५ - रेडिओ, रेकॉर्डे, या वस्तूंचे पार्ट तयार करणे व दुरुस्ती करणे.	१	-	-	-	-	-	-	१	४०
५६]	३८० - वैद्यकीय शल्य आणि आस्त्रिय छायाचित्राच्या उपकरणांचे उत्पादन	१	-	१	९	९	-	२७१७	-	-
५७]	३८३ - सोनारकाम, विविध प्रकारचे दागिने व संबंधात वस्तु बनविणे.	५	-	३	८४	२४	६०	२४६००	२	२५
५८]	३८९ - अन्यत्र उल्लेख नसलेल्या इतर वस्तु उत्पादन	१	-	-	-	-	-	-	१	२५
५९]	३९८ - मोटर गाड्यांची दुरुस्ती	८	-	६	६९३	६८७	६	२१९९४०	२	८०
६०]	४०० - विद्युत शक्तीची निर्मीती व त्यांचे प्रेषन	३	-	३	३७८	३७८	-	१३५९७४	-	-
६१]	६८२ - इमारत सामान्याचा पुरवठा करणारे	११	-	१०	६९	६९	-	२१३४०	१	४
६२]	९७४ - घड्याळाची दुरुस्ती करणे व दागिने दुरुस्ती करणारे कारखाने	२	-	२	२७	२७	-	९२५६	-	-
६३]	९७९ - इतरत्र वर्गीकृत न केलेले दुरुस्तीचे उद्योग	२	-	१	२००	२००	-	६०३२५	१	२०
	एकूण	२५१	१५	१६६	७६९८	७०९५	६०३	२३८४५८७	७०	१०४५

आधार :- मुख्य निरीक्षक कारखाने, महाराष्ट्र राज्य, मुंबई.

तक्ता क्र. ५२

चालू कारखान्यांचे कामगारांच्या संख्येनुसार उद्योगनिहाय वर्गीकरण [वर्ष १९१२]

जिल्हा :- रत्नागिरी.

अ. क्र.	प्रमुख उद्योग समूह व त्यांचे संकेतांक	१० कामगारांपेक्षा कमी		१० ते १९ कामगार		२० ते ४९ कामगार		५० ते ९९ कामगार		१०० ते ४९९ कामगार		५०० ते ९९९ कामगार		१००० ते ४९९९ कामगार		५००० व त्याहून अधिक कामगार			
		अ	ब	अ	ब	अ	ब	अ	ब	अ	ब	अ	ब	अ	ब	अ	ब		
१	२	३	४	५	६	७	८	९	१०	११	१२	१३	१४	१५	१६	१७	१८	१९	२०
१]	२०-२१ छाया वस्तूंचे उत्पादन	१६	८६	८	११३	४	९०	६	४०९	३	४०३	-	-	-	-	-	-	३७	११०९
२]	२२-पेय, संबंदू आणि तंबाखूच्या पदार्थांचे उत्पादन	-	-	-	-	१	२३	१	६५	-	-	-	-	-	-	-	-	२	८८
३]	२३- सुती कापडाचे उत्पादन	-	-	-	-	-	-	१	७१	१	१९९	-	-	-	-	-	-	२	२७०
४]	२६- कापडाच्या वस्तूंचे उत्पादन [पाक्याणाशिवाय परिधान करावयाच्या वस्तू]	-	-	२	२६	२	६०	१	७१	-	-	-	-	-	-	-	-	४	८६
५]	२७- लाकूड व लाकडाच्या वस्तू व फर्निचरचे उत्पादन	४०	१३७	-	-	-	-	-	-	-	-	-	-	-	-	-	-	४०	१३७
६]	२८- कागद व कागदाच्या वस्तू मुद्रण, प्रकाशन व संपादित उद्योगांचे उत्पादन	-	-	७	९५	-	-	१	६४	-	-	-	-	-	-	-	-	८	१५९

तक्ता क्र. ५२ [समाप्त]

१	२	३	४	५	६	७	८	९	१०	११	१२	१३	१४	१५	१६	१७	१८	१९	२०	
१३]	३६- विद्युत यंत्रांशुगी व साधने उपकरणे पुरवठा व सुटे भागांचे उत्पादन.	-	-	२	२२	२	८६	-	-	-	-	-	-	-	-	-	-	-	४	१०८
१४]	३८- उत्पादन करणारे इतर उद्योग.	२	१४	२	२८	२	४५	१	५६	-	-	-	-	-	-	-	-	-	७	१४३
१५]	३९- दुरुस्ती सेवा.	-	-	-	-	२	८०	५	२५८	१	२३५	-	-	-	-	-	-	-	८	७७३
१६]	४०- वीज.	-	-	१	१९	-	-	-	-	२	२५९	-	-	-	-	-	-	-	३	३७८
१७]	६८- किरकोळ व्यापार.	११	७३	-	-	-	-	-	-	-	-	-	-	-	-	-	-	-	११	७३
१८]	९७- दुरुस्ती सेवा.	-	-	२	२७	-	-	१	६०	१	२००	-	-	-	-	-	-	-	४	२८७
	ए कु ष	१३	४४८	५०	६२५	४७	१३९८	२७	१८३६	१८	३७८०	१	५८६	-	-	-	-	-	२३६	८७४३

टिप :- १] अ = कारखान्याची संख्या, ब = कामगार.

आधार :- मुख्य निरीक्षक कारखाने, महाराष्ट्र राज्य, मुंबई.

कामाच्या द्विसांच्या संख्येनुसार कारखान्यांचे वर्गीकरण [वर्ष १९९२]

जिल्हा :- रत्नागिरी

अ. क्र.	मुख्य उद्योग गट व त्यांचे संकेतांक	द्विसांची संख्या अनुषंगित		६० दिवस किंवा त्याहून कमी		६१ ते १२० दिवस		१२१ ते १८१ दिवस		१८१ ते २४० दिवस		२४१ ते ३०० दिवस		३०० हून अधिक दिवस		एकूण	
		अ	ब	अ	ब	अ	ब	अ	ब	अ	ब	अ	ब	अ	ब	अ	ब
१	२	३	४	५	६	७	८	९	१०	११	१२	१३	१४	१५	१६	१७	१८
१]	२०-२१ खाद्य वस्तुंचे उत्पादन.	-	-	-	-	-	-	१	७	६	२७	१०	४४७	११	२८२	२८	८६३
२]	२२- षेय, तंबाखू आणि तंबाखूच्या पदार्थांचे उत्पादन.	-	-	-	-	-	-	-	-	-	-	-	-	१	२३	१	२३
३]	२३- सुती कापडांचे उत्पादन	-	-	-	-	-	-	-	-	-	-	-	-	२	२७०	२	२७०
४]	२६- कापडाच्या वस्तुंचे उत्पादन [पादत्राणाशिवाय परिधान करावयाच्या वस्तू]	-	-	-	-	-	-	-	-	-	-	-	-	३	६१	३	६१
५]	२७- लाकूड व लाकडाच्या वस्तू व फर्नीचरचे उत्पादन	-	-	-	-	-	-	१	४	१	४	२०	१०	१	३	२३	१०१
६]	२८- कागद, कागदाच्या वस्तू व मुद्रण प्रकाशन व संबंधीत उद्योगांचे उत्पादन.	-	-	-	-	-	-	-	-	-	-	१	१५	४	१६०	५	१२५

तक्ता क्र. ३३ [चालू]

१	२	३	४	५	६	७	८	९	१०११	११	१२	१३	१४	१५	१६	१७	१८
७]	३०- रबर, प्लास्टीक, पेट्रोलिअम व कोळसा यांच्या पदार्थांचे उत्पादन	-	-	१	७०	-	-	१	३४	-	-	११	२८१	३७	२१८८	४०	२५७३
८]	३१- रसायने व रासायनिक पदार्थांचे उत्पादन [पेट्रोलिअम व कोळसा पदार्थ वगळून]	-	-	-	-	-	-	-	-	३	८४	-	-	१०	१७६	१२	२६०
९]	३२- अधातू, खनिजे पदार्थांचे उत्पादन	-	-	-	-	१	१८	-	-	३	१३३	३	४२	८	४७२	१५	६६५
१०]	३३- मूलभूत व मिश्र शालुंचे उत्पादन	-	-	-	-	-	-	-	-	-	-	-	-	२	६७	२	६७
११]	३४- धातूच्या वस्तू व सुटे भागांचे उत्पादन [यंत्र परिवहन सामुग्री वगळून]	-	-	-	-	-	-	-	-	-	-	-	-	५	१०७८	५	१०७८
१२]	३५- यंत्रसामुग्री, यांत्रिक अवजारे आणि सुटे भागांचे उत्पादन [विद्युत यंत्रसामुग्री वगळून]	-	-	-	-	-	-	-	-	-	-	१	१८	१	७६	२	१४
१३]	३६- विद्युत यंत्रसामुग्री व साधन उपकरणे पुरवठा आणि सुटे भागांचे उत्पादन	-	-	-	-	-	-	-	-	-	-	-	-	२	५८	२	५८

तक्ता क्र. ५३ [समाप्त]

१	२	३	४	५	६	७	८	९	१०	११	१२	१३	१४	१५	१६	१७	१८
१४]	३८- उत्पादन करपारे इतर उद्योग											३	८४	१	९	४	९३
१५]	३९- दुरुस्ती सेवा													६	६९३	६	६९३
१६]	४०- विज.													३	३५८	३	३५८
१७]	६८- किरकोळ व्यापार													१०	६९	१०	६९
१८]	९७- दुरुस्ती सेवा													३	२२७	३	२२७
				१	७०	१	१८	३	४५	१३	२४८	४९	९७७	१००	६३४०	१६६	७६९८

- टिप :- १] अ = कारखान्यांची संख्या; ब = रोजगार

आधार:- मुख्य निरीक्षक, महाराष्ट्र राज्य, मुंबई.

तक्ता क्र. ५. ४

उद्योगांच्या महत्वाच्या बाबींची आकडेवारी [वार्षिक उद्योग पाहणी १९९१-९२]

[रु. हजारात]

अ. क्र.	उद्योगाचा संकेतांक	उद्योगाचे वर्णन	स्थिर भांडवल	खेळते भांडवल	सर्वकाम-गारांची [संख्या]	सर्व-कर्म-चारी [संख्या]	काम-गारांचे वेतन	एकूण मिळकत	एकूण उत्पादन	एकूण निविष्टी	उत्पादना-मुळे मूल्यवृद्धी
१	२	३	४	५	६	७	८	९	१०	११	१२
१]	२०-२१ खाद्य वस्तुंचे उत्पादन		२०९१४	१६५१२	१२७१	१३३१	११४३८	१२६२५	३९६९८७	३५७२६०	३७००७
२]	२२ पेय उत्पादने व तंबाखू पासूनच्या पदार्थांचे उत्पादन		२०४५	[-]१२	१०९	१३७	७२५	११६४	२६५७३	२३६४७	२५४३
३]	२३-सुती कापडाचे उत्पादन		२२०७०	९९४४	७३	८८	१०३९	१८२४	३९८९३	२६०६१	११९४२
४]	२४-लोकर, रेबी व कृत्रिम कापडाचे उत्पादन		३९८०	[-]८५३२	१८८	२१६	३३०९	४१८५	२५३८१	१९५३५	५२११
५]	३०-रासायनिक द्रव्ये व त्यापासून पदार्थ तयार करणे [पेट्रोलिअम व दगडी कोळ्यापासूनचे पदार्थ]		१२९५८७०	४७००३१	६११०	९८७	२०४६५	४१२७५	१२०७३५५	९४७२९१	१३६१२७
६]	३१-रासायनिक द्रव्ये व त्यापासून पदार्थ तयार करणे [पेट्रोलिअम व दगडी कोळ्यापासूनचे पदार्थ वगळून].		१५६८२	[-]३०८७	४६	६२	३०९	६२७	३८९७	२७४१	[-]२५७२
७]	३२-अधातु खनिजपदार्थांचे उत्पादन		१०४१९०	१९६२२०	२२०	४२०	५२४१	१६२१०	४५४४८२	४४७३९६	[-]७४५८
८]	३३-धातूचे शुद्धीकरण व मीश्र धातु बनविणे		१८४६६	५४४१	८६	१०२	१७९४	२१७०	१००३४५	७७४१९	२०८६३

तक्ता क्र. ५. ४. [समाप्त]

१	२	३	४	५	६	७	८	९	१०	११	१२
९]	३४-धातुच्या वस्तु व सुटे भाग बनविणे [यंत्र आणि वाहतुकीचे साहित्य सोडून]		६३७२५	२३१००	८३७	१०४३	२२८१२	४१४१२	२११४८६	११०५२४	२३७५५
१०]	३६-विद्युत यंत्र सासुग्री व साधन उपकरणे		५७०	८७३	२७	३०	१२७	२४८	७०२१	३४५५	३५३४
११]	३७-वाहतुकीची साधने व त्यांचे सुटे भाग बसवणे		६७१०	१७६६५	४४३	५७२	१४४३६	२२१३५	१५१५७३	१२२८७४	२७५३२
१२]	३८-उत्पादन करणारे इतर उद्योग		१२८७	२०८	५२	७६	२१०	१२६४	३२३६	१३७२	२३३४
१३]	३९-दुरुस्ती सेवा उद्योग		२६७	२३	२८३	२२२	११३७२	१२११५	२१५१२	८२८८	१३१२६
१४]	- इतर		३६८५४३	१०१५२७	२२४१	३०७२	४५४५१	७५६४३	८६४३०३	७२०२२८	१०६६५८
	ए कुप		१२२५०१२	८२२२८३	६४२४	८४४२	१४६४५२	२३२२६७	३५१४८२१	२८६८२३८	४५०६७२

टीप:- उद्योग गटनिडाय माहिती मोठ्या कारखान्यासाठी दिली असून, लहान कारखान्यांची [नमुना निवडीवर] माहिती इतर समोर देण्यात आली आहे.
आधार:- अर्थ व सांख्यिकी संचालनालय, मुंबई.

तक्ला क्र. ५. ५

रोजगार विनिमय केंद्रातील आकडेवारी

[१ जानेवारी ते ३१ डिसेंबर १९९२ अखेर]

जिल्हा - रत्नागिरी

अ. क्र.	बाब	१९९२
१	२	३
१]	जाडिरे केलेल्या रिकाम्या जागांची संख्या	११६१
२	सेवा योजनाचा उपयोग करणारे उद्योजक	३५२
३	चालू वर्षी नवीन नोंदणी केलेल्या उमेदवारांची संख्या	८५२७
४	पटावरील एकूण अर्जदारांची संख्या [वर्ष अखेर]	३९९८५
५	नोकरी मिळालेल्या उमेदवारांची संख्या	
	अ] खाजगी क्षेत्र	१३१
	ब] सार्वजनिक क्षेत्र	४२१
	क] एकूण	५५२
६	नोकरी मिळालेल्या उमेदवारांची संख्या	
	अ] अनुसूचित जाती/अनुसूचित जमाती	१२३
	ब] इतर	४२९
	क] एकूण	५५२
७	राष्ट्रीय वर्गीकरणानुसार व्यवसाय	
१	व्यवसायीक, तांत्रिक आणि संबंधित कामगार	
	अ] नोंदणी केलेले	२५३
	ब] नोकरी केलेले	८७
२	प्रशासकीय, शासकीय आणि व्यवस्थापकीय कामगार	
	अ] नोंदणी केलेले	२
	ब] नोकरीला लागलेले	-
३	लेखनिक व तत्संबंधीची कामगार	
	अ] नोंदणी केलेले	१७७२
	ब] नोंदणी दिलेले	२२९
४	विज्ञान कामगार	
	अ] नोंदणी केलेले	-
	ब] नोकरी दिलेले	-
५	शेतकी, मत्स्यव्यवसाय, शिकारी व संबंधित कामगार	
	अ] नोंदणी केलेले	११३
	ब] नोंदणी दिलेले	२

तक्ता क्र. ५-५ [समाप्त]

१	२	३
६	खाण कामगार अ] नोंदणी केलेले ब] नोकरी दिलेले	- -
७	वाहतूक व दळणवळण व्यवसायातील कामगार अ] नोंदणी केलेले ब] नोकरी दिलेले	८३८ ९०
८	क्राफ्टसमन उत्पादन प्रक्रिया कामगार इतर ठिकाणी अ] नोंदणी केलेले ब] नोकरी दिलेले	१४९ २
९	सेवा, खेळ व तंतुसम कामगार अ] नोंदणी केलेले ब] नोकरी दिलेले	२३५ १३४
१०	इतर ठिकाणी वर्गीकरण न केलेले अ] नोंदणी केलेले ब] नोकरी दिलेले	४४६६ ८
११	एकूण अ] नोंदणी केलेले ब] नोकरी दिलेले	८५२७ ५०५२

आधार :- जिल्हा सेवायोजन कार्यालय, रत्नागिरी .

तक्ता क्र. ५.६

व्यवसाय मार्गदर्शन कार्यक्रम [१९९२-९३ या वर्षाकरिता]

जिल्हा - रत्नागिरी.

अ. क्र.	बाब	परिमाण	वर्ष १९९२-९३
१	२	३	४
१]	<u>सेवायोजन केंद्रातील व्यवसाय मार्गदर्शन केंद्रे</u>		
	१] वैयक्तिक मार्गदर्शन/व्यक्तीभः अगर गटामध्ये सल्ला दिलेल्यांची संख्या	संख्या	४०९७
	२] सेवायोजन केंद्रांमध्ये घेण्यात आलेली गटाशी चर्चा	-१-	२८०
	३] मार्गदर्शन केलेल्या उर्जादारांना नोकरीवर प्रशिक्षणासाठी/उपेक्षारीसाठी दिलेल्या संख्या.	-"-	२१
२]	<u>दिवसविद्यालयीन सेवायोजन आदिती मार्गदर्शन केंद्रातील व्यवसाय मार्गदर्शन.</u>		
	१] वैयक्तिक मार्गदर्शन/व्यक्तीभः अगर गटामध्ये सल्ला दिलेल्यांची संख्या.	संख्या	-
	२] सेवायोजन केंद्रांमध्ये घेण्यात आलेली गटाशी चर्चा.	-"-	-
	३] मार्गदर्शन केलेल्या उर्जादारांना नोकरीवर/प्रशिक्षणासाठी/उपेक्षारीसाठी दिलेल्यांची संख्या.	-"-	-

आधार :- जिल्हा सेवायोजन कार्यालय, रत्नागिरी.

संख्या क्र. ५७

कर्मचारी गणना - १९९३.

जिल्ह्यातील कर्मचा-यांची संख्या.

जिल्हा:- रत्नागिरी

[रिक्त पदांसह]

बाब	शासकीय	जिल्हापरिषद	नगरपरिषद
१	२	३	४
वर्ग - १	१२५	११	-
वर्ग - २२	४९४	१६६	३
वर्ग - ३	६८७४	१०१९०	३९५
वर्ग - ४	३२०१	८४५	३९७
एकूण वर्ग - १ ते ४	१०६९४	११२१२	७९५
इतर वर्ग "x" [५ ते ९ व ०]	३५३७	१०९१	२५२
एकूण वर्ग १ ते ९ व ०	१४२३१	१२३०३	१०४७

टीप:- १] माहिती अस्थायी आहे.

२] इतर " x " यामध्ये कार्यब्ययी आस्थापनेवरील आकस्मिक खर्चातून रोजगार दिले जाणारे रोजंदारीवरील, अंशकालीन मानसेवी आणि वरील वर्गात समाविष्ट न झालेले कर्मचारी यांचा समावेश होतो.

आधार:- अर्थ व सांख्यिकी संचालनालय, महाराष्ट्र शासन मुंबई

तक्ता क्र. ५.८

निरनिराख्या उद्योगातील रोजगार [३१ मार्च १९९३ रोजी संपल्या वर्षाकरिता]

जिल्हा - रत्नागिरी

अ. क्र.	उद्योगाचे नाव	राष्ट्रीय उद्योग संकेतांक	माहिती देणा-या आस्थापनांची संख्या	कर्मचारी वर्गाची संख्या			
				शासकीय	निमशासकीय	खाजगी	एकूण
१	२	३	४	५	६	७	८
१]	कृषि	०	१२	६८०	७६	३३२	१०८८
२]	खाणाकाम	१	-	-	-	-	-
३]	वस्तुनिर्माण	२३	६२	१९२	-	५२८७	५४७९
४]	वीलनिर्मिती, गॅस्पाणी व सांडपाणी सेवा	४	४	-	२३४४	-	२३४४
५]	बांधाकाम	५	१६	३२०७	६०४	१५३	३९६४
६]	घाऊक व किराई व्यापार व हॉटेल व्यवसाय	६	२१	-	-	४५६	४५६
७]	परिवहन गुदासे आणि वळणावळणा	७	६	१०६५	४४६५	२६	५५५६
८]	वित्तपुरवठा, विमा, स्थावर, मालमता व्यापार व विषयक सेवा.	८	६२	-	१२०५	२६६	२१७१
९]	सामुहीक, सामाजिक आणि व्यक्तिगत सेवा	९	१८८	६२५८	१३०३१	४८५७	२४१४६
ए कू ण			३५८	११४०२	२१७३५	१२०७७	४५२०४

आधार:- जिल्हा सेवायोजन अधिकारी, रत्नागिरी.

तक्ता क्र. ५९

विद्युतीकरण झालेल्या शहरांची व गावांची संख्या व त्यांची लोकसंख्या

जिल्हा :- रत्नागिरी

सं क्र. पा	वर्षे	जिल्ह्यातील संख्या		विद्युतीकरण झालेली गावे		विद्युतीकरण झालेली शहरे		एकूण विद्युतीकरण	
		गावे	शहरे	संख्या	लोकसंख्या	संख्या	लोकसंख्या	संख्या	लोकसंख्या
१	२	३	४	५	६	७	८	९	१०
१] महाराष्ट्र राज्य विद्युत मंडळ	३१/३/१९६१	१११५	९	१	३१६४	३	५५७६१	४	५८९२५
	३१/३/१९७१	१११५	११	२२३	३७२८६४	११	११४९७१	२३४	४८७८३५
	३१/३/१९८१	१३९२	९	६४५	८१२१४३	९	१२०३७६	६५४	९३२५१९
	३१/३/१९९१	१५१९	८	१५१५	१४०६००१	८	१३८०५६	१५२३	१५४४०५७
	३१/३/१९९२	१५१९	८	१५१५	१४०६००१	८	१३८०५६	१५२३	१५४४०५७
	३१/३/१९९३	१५१९	८	१५१५	१४०६००१	८	१३८०५६	१५२३	१५४४०५७
२] खपजगी संस्था	-	-	-	-	-	-	-	-	-

टिप:- १] रत्नागिरी जिल्ह्यामध्ये विद्युत पुरवठा करणा-या खपजगी कंपनीचा नाहीत.

२] रत्नागिरी जिल्ह्यात चार गावे ओसाड व निर्जन आहेत.

३] गावांचे विद्युतीकरण झालेले विसत असले तरी कावातील सर्व वाड्यांचे विद्युतीकरण झालेले असलेलेच असे नाही.

आधार:- कार्यकारी अभियंता, महाराष्ट्र राज्य विद्युत मंडळ, रत्नागिरी.

तक्ता क्रमांक ५.१०

वीजेचा वापर १९९२-९३ या वर्षाकितर

जिल्हा - रत्नागिरी

[इजार कि. वॅट तात्सामध्ये]

अ. क्र.	निर्मितीचा प्रकार	विजेच्या वापराचा प्रकार						संबंधानांची [कनेक्शन] संख्या	
		घरगुती	व्यापारी कामासाठी व लघुउद्योगासाठी वीज	औद्योगिक	सार्वजनिक विवाबत्ती	कृषी	इतर		एकूण
१	२	३	४	५	६	७	८	९	१०
१]	थरमल	-	-	-	-	-	-	-	-
२]	हायड्रो	७६८३०	२६४५०	२५८७०	१२५०	२४८०	७६०	२०४३४०	२४६६८२
३]	इतर	-	-	-	-	-	-	-	-

आधार :- अधिकार अभियंता [र. मं.] महाराष्ट्र राज्य विद्युत मंडळ, पुरविभागिय कार्यालय, नाचणे रोड, रत्नागिरी.

तक्ता क्र. ५.११

आर्थिक गणना - १९९०

कृषि व बिगर कृषि उद्योग

जिल्हा: रत्नागिरी

अ. क्र.	बाब	कृषि उद्योग *			बिगर कृषि उद्योग			कृषि व बिगर कृषि एकूण		
		ग्रामिण	नागरी	एकूण	ग्रामिण	नागरी	एकूण	ग्रामिण	नागरी	एकूण
१.	२	३	४	५	६	७	८	९	१०	११
१.	उद्योगांची संख्या									
	[अ] स्वकार्यरत उद्योग ०	२०५४	१५४	२२०८	१८२९१	४२०८	२२४९९	२०३४५	४३६२	२४७०७
	[ब] आस्थापना **	८७१	२०७	१०७८	१२९५३	३४६७	१६४२०	१३८२४	३६७४	१७४९८
	[क] एकूण	२९२५	३६१	३२८६	३१२४४	७६७५	३८९१९	३४१६९	८०३६	४२२०५
२.	मालकीच्या प्रकारानुसार एकूण उद्योग [संख्या]									
	[अ] सहकारी	१६	१	१७	६४३	१३१	७७४	६५९	१३२	७९१
	[ब] सार्वजनिक	२२	१	२३	७२६३	७९२	८०५५	७२८५	७९३	८०६८
	[क] खाजगी	२८८७	३५९	३२४६	२३३३८	६७५२	३००९०	२६२२५	७१११	३३३३६
३.	मालकांचा विशेष सामाजिक गट [एकूण संस्थेची टक्केवारी]									
	[अ] अनुसूचित जाती	१.१६	०.५५	१.०९	२.९३	१.८५	२.७३	२.७८	१.७९	२.५९
	[ब] अनुसूचित जमाती	९.६४	८.३१	९.४९	०.७१	०.१८	०.६१	१.४८	०.५५	१.३०

तक्ता क्र. ५-११ [समाप्त]

१	२	३	४	५	६	७	८	९	१०	११
४.	जागेदिरहीत कार्यान्वित असलेल्या उद्योगांची एकूणशी टक्केवारी.	६२.२९	७३.९६	६३.५७	१८.९१	१७.४३	१८.६२	२२.६३	१९.९७	२३.१२
५.	शक्तीवर चालणा-या उद्योगांची एकूणशी टक्केवारी.	२९.२६	५४.०१	३१.९८	१९.३३	२१.९२	१९.८४	२०.१८	२३.३६	२०.७८
६.	सर्वसाधारणपणे काम करणाऱ्या कामगारांची संख्या -									
	[अ] एकूण कामगार	८३९८	१९७१	१०३६२	७१४२९	३३६५८	१०५१५७	७९८९७	३५६२९	११५५२६
	[ब] वेतनावर काम करणारे कामगार	३५१३	१३७७	४८९०	४४२६३	२५१८८	६९४५१	४७७७६	२६५६५	७४३४१
	[क] वेतनावरील कामगारांची एकूण कामगारांशी टक्केवारी.	४१.८३	६९.८६	४७.१५	६१.९०	७४.८३	६६.०४	५९.७९	७४.५६	६४.३५
	[ड] कामगारांची प्रती अस्थापना सरासरी संख्या.	३	५	३	२	४	३	३	४	३

टिप :- * कृषि उत्पादन व मळे वगळून कृषि संबंधित उद्योग.

** ज्या उद्योगात कमीत कमी एक तरी व्यक्ती पगारावर काम करते असे उद्योग.

o पगारावर एकही कर्मचारी नसलेले उद्योग.

आधार:- आर्थिक गणना - १९९०.

तक्ता क्र. ५.१२

प्रमुख उद्योग गटानुसार उद्योगांची संख्या आणि सर्वसाधारणपणे नेहमी काम करणाऱ्या कामगारांची संख्या

जिल्हा :- रत्नागिरी.

अ. क्र.	बाब	ग्रामीण		नागरी		एकूण	
		उद्योग	कामगार	उद्योग	कामगार	उद्योग	कामगार
१.	कृषि	२२२५	८३२८	३६१	१२७१	३२८६	१०३६९
२.	यनिज उत्पादन व खापकाम	१४४	१२६६	११	२०	१५५	१३५६
३.	वस्तु निर्माण	५२४१	१४०२६	८०३	३३१८	६०४४	१७३४४
४.	बीज, गॅस आणि घाणीपुरवठा	५५	३३५	१९	५५४	७४	८८९
५.	बांधकाम	१९६५	३६०३	१७९	५६३	२१४४	४१६६
६.	घाऊक व्यापार	३५८	२२२३	२२४	१०२५	६५२	३३८८
७.	किरकोळ व्यापार	९५८२	१३८३७	३०१४	६०८७	१२५९६	१९९३४
८.	उपहार गृहे आणि हॉटेल्स	९८७	२२२०	३९९	२००४	१३८६	४२२४
९.	वाहतूक	१०७५	१८६४	४८१	७०९	१५५६	२५७३
१०.	साठवण आणि गोदाम विषयक	७३	१५३	६०	८५	१३३	२३८
११.	दळणवळण	४९४	१२६९	३१	६२०	५२५	१९५९
१२.	वित्तीय, विमा स्थावर मालमत्ता आणि व्यावसायिक सेवा.	४६१	३०७१	३०५	१९२६	७६६	४९९७
१३.	सामूहिक, सामाजिक व व्यक्तिगत सेवा	१०७३५	२६१०३	२०७९	१६५३७	१२८१४	४२६४०
१४.	इतर सेवा. [इतरत्र वर्गीकरण न केलेल्या]	७४	१४५९	—	—	७४	१४५९
१५.	सर्व प्रमुख उद्योग गट :- एकूण	३४१६९	७९८९७	८०३६	३५६२९	४२२०५	११५५२६

आधार :- आर्थिक गणना - १९९०.

तक्ता क्र. ५१३

महत्वाच्या उद्योग गटानुसार बिगर कृषि आस्थापनाची संख्या

जिल्हा : ७, रत्नागिरी.

अ. क्र.	उद्योग गट	उद्योग गट संकेतांक	ग्रामिण	नागरी	एकूण
१]	उत्पादन व दुरुस्ती सेवा	२ व ३	१६२३	४३४	२०५७
२]	घाऊक व किरकोळ व्यापार	६	२५०३	१४२६	३९२९
३]	सामुहिक, सामाजिक व व्यक्तीगत सेवा	९	७३३३	११८३	८५१६

आधार :- आर्थिक गणना - १९९०.

तक्ता क्र. ५.१४

महत्वाच्या उद्योग गटानुसार बिगर कृषि

आस्थापनातील कामगारांची संख्या

जिल्हा :- रत्नागिरी.

अ. क्र.	उद्योग गट	उद्योग गट संकेतांक	ग्रामिण	नागरी	एकूण
१]	उत्पादन व दुरुस्ती सेवा	३ व ३.	१२८२	२६७४	११९५६
२]	घाऊक व किरकोळ व्यापार	६	८१२२	६२१९	१४३४१
३]	सामुहिक, सामाजिक व व्यक्तीगत सेवा.	९	२२३६६	१५३९५	३७७६१.

आधार :- आर्थिक गणना १९९०.

तक्ता क्र. ५१५

बिगर कृषी सहकारी आस्थापना [सर्व उद्योगे गट एकात्र]

जिल्हा :- रत्नागिरी.

अ. क्र.	बाब	ग्रामीण	नागरी	एकूण
१	२	३	४	५
१]	सहकारी औद्योगिक संस्थांची संख्या	६४३	१११	७५४
२]	वीजेवर चालणा-या संस्था व त्यांची एकूण संस्थोपारी टक्केवारी	३.११	४.५८	३.३५
३]	सहकारी औद्योगिक आस्थापनांत सर्वसाधारणावणो काम करणारे कामगार अ] एकूण कामगार	२०९४	११०५	३१९९
	ब] फुल्लि आस्थापना कामगारांची संख्या	३	८	११

टीप :- १] सहकारी उद्योग या सहकारी संस्था आहेत. कारण सहकारी
प्रकाराखाली स्वकार्यरत उद्योग नाहीत.

आधार :- आर्थिक गणना १९९०

तक्ता क्र. ५. १६

प्रमुखा उधोग गटानुसार सधैरी औधोगिक संस्था व रोजगार संख्या.

जिल्हा :- रत्नागिरी.

अ. क्र.	उधोग गट	ग्रामीण		नागरी		एकूण	
		आस्था- पना	रोजगार	आस्था- पना	रोज- गार	आस्था- पना	रोज- गार
१	२	३	४	५	६	७	८
१]	खाणकाम व दगडकाम	-	-	-	-	-	-
२]	उत्पादन व दुरुस्ती सेवा	१५	३७७	२	१२	१७	३८९
३]	बीज, गॅस व पाणी	३	१३	-	-	३	१३
४]	बांधकाम	-	-	-	-	-	-
५]	घांऊक व किरांळ व्यापार	३२५	५३४	३६	२७६	३६१	६१०
६]	निवासगृहे व उपहारगृहे	१	६	५	१६	६	२२
७]	वाहतुक	१	१	-	-	१	१
८]	साठवणूक व वखार	५	६	३	३	८	९
९]	दळणावळण	६	२०	-	-	६	२०
१०]	अर्धा पुरवठा, विमा, मालमता व धांद्याइक सेवा	१०४	४२३	३१	४६४	१३५	८८७
११]	सामुहीक, सामाजिक व व्यक्तीगत सेवा	१८३	७१४	६०	५३४	२४३	१२४८
१२]	इतर [कृषी]	१६	४८	१	८	१७	१६
१३]	सर्व उधोग गट	६५९	२१४२	१३२	१११३	७९१	३२५५

टीप :-

आधार :- आर्थिक गणना १९९०

तक्ता क्र. ५.१७ [अ]

उत्पादन व दुरुस्ती सेवा या उद्योग गटातील स्वकार्यरत उद्योगांची व त्या उद्योगांत काम करणा-या व्यक्तींची संख्या

जिल्हा :- रत्नागिरी.

५५५५ रोजगाराचा आकारमान गट [संख्या]	ग्रामीण		नागरी		एकूण	
	स्वकार्यरत उद्योगाची एकूण संख्या	नेहमी काम करणा-या व्यक्तींची संख्या	स्वकार्यरत उद्योगांची एकूण संख्या	नेहमी काम करणा-या व्यक्तींची संख्या	स्वकार्यरत उद्योगांची एकूण संख्या	नेहमी काम करणा-या व्यक्तींची संख्या
१	२	३	४	५	६	७
१-२	३४२३	४०७६	३०३	३९३	३७२६	४४६९
३	१३१	३२३	३४	१०२	१६५	४२५
४	५४	२१६	२१	८४	७५	३००
५	६	३०	७	३५	१३	६५
६-९	३	१९	४	३०	७	४९
१० व त्यापेक्षा जास्त	१	१०	—	—	१	१०
सर्व आका- रमान गट	३६१८	४७४४	३०६९	६४४	३९८७	५३८८

आधार:- आर्थिक गणना, १९९०

तक्ता क्र. ५. १७[ब]

उत्पादन व दुरुस्ती सेवा या उद्योग गटातील आस्थापनाची व

त्यात नेहमी काम करणा-या व्यक्तींची संख्या

जिल्हा :- रत्नागिरी.

रोजगारांचा आकारमान गट [संख्या]	ग्रामीण		नागरी		एकूण	
	आस्थाप- नाची एकूण संख्या	नेहमी काम करणा-या व्यक्तींची संख्या	आस्थाप- नाची एकूण संख्या	नेहमी काम करणा-या व्यक्तींची संख्या	आस्थाप- नाची एकूण संख्या	नेहमी काम करणा-या व्यक्तींची संख्या
१	२	३	४	५	६	७
१ - २	८६५	१५४४	१४३	२६२	१००८	१८०६
३	१८४	५५२	७९	२३७	२६३	७८९
४	११४	४५६	५५	२२०	१६९	६७६
५	११२	५६०	५४	२७०	१६६	८३०
६ - ९	१७९	१२७४	६०	४३७	२३९	१७११
१० - १९	१००	१२३३	३१	३७२	१३१	१६०५
२० - ४९	४६	१४४२	८	२२८	५४	१६७०
५० - १९९	२१	१७७३	३	२६२	२४	२०३५
२०० - ३९९	२	४४८	१	३८६	३	८३४
४०० व त्यापेक्षा जास्त	-	-	-	-	-	-
सर्व आकारमान गट	१६२३	९२८२	४३४	२६७४	२०५७	११९५६

आधार :- आर्थिक गणना - १९९०.

तक्ता क्र. ५ १८[अ]

घाऊक व किरकोळ व्यापार या उद्योग गटातील स्वकार्यरत

उद्योगांची व त्या उद्योगांत नेहमी काम करणा-या व्यक्तींची संख्या

जिल्हा :- रत्नागिरी.

रोजगारांचा आकारमान गट [संख्या]	ग्रामीण		नागरी		एकूण	
	स्वकार्यरत उद्योगांची एकूण संख्या	नेहमी काम करणा-या व्यक्तींची संख्या	स्वकार्यरत उद्योगांची एकूण संख्या	नेहमी काम करणा-या व्यक्तींची संख्या	स्वकार्यरत उद्योगांची एकूण संख्या	नेहमी काम करणा-या व्यक्तींची संख्या
१	२	३	४	५	६	७
१ - २	७६०१	८७६५	२०४०	२३६७	२६४१	१११३२
३	१३०	३२०	७५	२२५	२०५	६१५
४	३४	१३६	२४	२६	५८	२३२
५	१०	५०	६	३०	१६	८०
६ - ९	४	२९	८	५६	१२	८५
१० व त्यापेक्षा जास्त	१	१०	-	-	१	१०
सर्व आकारमा गट	७७८०	९३८०	२१५३	२७७४	२९३३	१२१५४

आधार :- आर्थिक गणना - १९९०.

सक्ता क्र. ५.१८[ब]

घाऊक व किरकोळ व्यापार या उद्योग गटातील आस्थापनांची व

त्यात नेहमी काम करणा-या व्यक्तींची संख्या

जिल्हा :- रत्नागिरी.

रोजगारांचा आकारमान गट [संख्या]	ग्रामीण		नागरी		एकूण	
	आस्थाप- नांची एकूण संख्या	नेहमी काम करणा-या व्यक्तींची संख्या	आस्थाप- नांची एकूण संख्या	नेहमी काम करणा-या व्यक्तींची संख्या	आस्थाप- नांची एकूण संख्या	नेहमी काम करणा-या व्यक्तींची संख्या
१	२	३	४	५	६	७
१ - २	१४१८	२५०६	४७६	९०८	१८९४	३४१४
३	३५५	१०६५	२६४	७९२	६१९	१८५७
४	१४३	५७२	१५१	६०४	२९४	११७६
५	९४	४७०	९३	४६५	१८७	९३५
६ - ९	९७	६७३	१२१	८४८	२१८	१५२१
१० - १९	३४	४२९	४०	४९०	७४	९१९
२० - ४९	१२	३५७	८	१९१	२०	५४८
५० - १९९	६	४७५	२	११०	८	५८५
२०० - ३९९	१	२०३	-	-	१	२०३
४०० व त्यापेक्षा जास्त	-	-	-	-	-	-
सर्व आकारमान गट	२१६०	६७५०	११५५	४३०८	३३१५	१११५८

आधार :- आर्थिक गणना - १९९०.

तक्ता क्र. ५. १९ [अ]

सामुहीक, सामाजिक व व्याक्तिगत सेवा या उद्योग गटातील स्वकार्यरत

उद्योगांची व त्या उद्योगात नेहमी काम करणा-या

कर्मचा-यांची संख्या.

जिल्हा :- रत्नागिरी.

रोजगाराचा आकारमान गट [संख्या]	कृषिपण		नागरी		एकूण	
	स्वकार्यरत उद्योगाची एकूण संख्या	नेहमी काम करणा-या व्यक्तींची संख्या	स्वकार्यरत उद्योगाची एकूण संख्या	नेहमी काम करणा-या व्यक्तींची संख्या	स्वकार्यरत उद्योगाची एकूण संख्या	नेहमी काम करणा-या व्यक्तींची संख्या
१	२	३	४	५	६	७
१ - २	३३८०	३६६०	८६४	१०२३	४२४४	४६८३
३	१७	५१	२०	६०	३७	१११
४	३	१२	५	२०	८	३२
५	-	-	४	२०	४	२०
६ - ९	२	१४	३	१२	५	३३
१० व त्यापेक्षा जास्त	-	-	-	-	-	-
सर्व आकारमान गट	३४०२	३७३७	८९६	११४२	४२९८	४८७९

आधार :- आर्थिक गणना - १९९०.

तक्ता क्र. ५.१९ [ब]

सामुहिक, सामाजिक व व्यक्तिगत सेवा या उद्योग गटातील

आस्थापनाची व त्या उद्योगात नेहमी काम

करणा-या कर्मचा-यांची संख्या

जिल्हा :- रत्नागिरी.

रोजगाराचा आकारमान गट [संख्या]	ग्रामिण		नागरी		एकूण	
	आस्थाप- नाची एकूण संख्या	नेहमी काम करणा-या व्यक्तींची संख्या	आस्थाप- नाची एकूण संख्या	नेहमी काम करणा-या व्यक्तींची संख्या	आस्थाप- नाची एकूण संख्या	नेहमी काम करणा-या व्यक्तींची संख्या
१	२	३	४	५	६	७
१ - २	५४०८	७४०७	४६७	७५६	५८७५	८१६३
३	५६३	१६८२	१५८	४७४	७२१	३१६३
४	३२१	१२८४	२१	३६४	४१२	१६४८
५	१८८	९४०	५१	२५५	२३९	११९५
६ - ९	५३७	३७५२	१२५	९०२	६६२	४६५४
१० - १९	२००	२७४३	१४३	१९९०	३४३	४७३३
२० - ४९	१०१	२९३६	९४	२७२५	१९५	५७३१
५० - १९९	१३	७२५	४३	३४०५	५६	४२००
२०० - ३९९	१	२४८	७	१८७८	८	२१२६
४०० व त्या- पेक्षा जास्त	१	५७२	४	२५७६	५	३१४८
सर्व आकार- मान गट	७३३३	२२३६६	११८३	१५३२५	८५१६	३७७६१

आधार :- आर्थिक गणना - १९९०.

तक्ता क्र. ५. २० [अ]

"सर्व गट गिळण रकत्र" या गटातील स्वकार्यरत उद्योगांची व त्या उद्योगात नेहमी काम करणा-या कर्मचा-यांची संख्या.

जिल्हा :- रत्नागिरी.

रोजगाराचा आकारमान गट [संख्या]	गांमिण		नागरी		एकूण	
	स्वकार्यरत उद्योगांची संख्या	नेहमी काम करणा-या व्यक्तींची संख्या	स्वकार्यरत उद्योगांची संख्या	नेहमी काम करणा-या व्यक्तींची संख्या	स्वकार्यरत उद्योगांची संख्या	नेहमी काम करणा-या व्यक्तींची संख्या
१	२	३	४	५	६	७
१ - २	१२५१४	२२७४५	४०८६	४७७७	२३६००	२७५२२
३	५०२	१५२७	१६७	५०१	६७६	२०२८
४	१२२	७२६	६५	२६०	२६४	१०५६
५	६२	३१०	२३	११५	८५	४२५
६ - ९	५४	३८८	२०	१३६	७४	४२४
१० व त्या- पेक्षा जास्त	७	७०	१	१०	८	८०
सर्व आकार- मान गट	२०३४५	२५८०६	४३६२	५५२२	२४७०७	३१६०५

आधार :- आर्थिक गणना - १९९०.

तक्ता क्र. ५ २० [ब]

"सर्व गट मिळूणा सक्रा" या गटातील आस्थापनांची व त्या उद्योगात नेहमी काम
करणा-या कर्मचा-यांची संख्या.

जिल्हा:- रत्नागिरी.

रोजगारांचा आकारमान गट [संख्या]	ग्रामीण		नागरी		एकूण	
	आस्थापनांची एकूण संख्या	नेहमी काम करणा-या व्यक्तींची संख्या	आस्थापनांची एकूण संख्या	नेहमी काम करणा- या व्यक्तींची संख्या	आस्था- पनांची एकूण संख्या	नेहमी काम करणा- या व्यक्तींची संख्या
१	२	३	४	५	६	७
१-२	८७१२	१३२२२	१३३५	२३६२	१००५४	१५५८१
३	१५५६	४६६८	६०५	१८१५	२१६१	६४८३
४	८५५	३४२०	३७८	१५१२	१२३३	४९३२
५	५२०	२९५०	२८०	१४००	८७०	४३५०
६-२	१३०८	२१२७	५०२	३५२६	१८१०	१२७२३
१०-१२	५०८	६६७८	३२३	४३०५	८३१	१०९८३
२०-४२	२३२	६७८९	१८०	५३६८	४१२	१२१५७
५०-१२२	४७	३६५०	५२	४६३२	१०६	८२८२
२००-३२२	५	१२८८	८	२२६४	१३	३५५२
४००-व त्यापेक्षा जास्त	४	२२२२	४	२५७६	८	४८६८
सर्व आकारमान गट	१३८२४	५४०२१	३६७४	२९८३०	१७४२८	८३९२१

आधार:- आर्थिक गणना १९९०

विविध प्रकारच्या सहकारी संस्था दि. ३०-६-१९९३.

जिल्हा- रत्नागिरी.

अ. क्र.	संस्थांचा प्रकार	संस्था
१	२	३
१]	<u>सहकारी पत संस्था</u>	
	१.१ जिल्हा मध्यवर्ती सहकारी संस्था	१
	१.२ प्राथमिक कृषि सहकारी संस्था	३७८
	१.३ शेतकरी सेवा संस्था	२
	१.४ लॅम्पस सहकारी संस्था	—
	१.५ धान्य बँक	१
	१.६ इतर	—
२]	<u>बिगर शोती पत संस्था</u>	
	२.१ <u>प्राथमिक सहकारी बँक</u>	
	अ] नागरी बँक	४
	ब] कर्मचारी पत संस्था	—
	२.२ <u>इतर बिगर शोती पत संस्था</u>	
	अ] कर्मचारी पत संस्था	५७
	ब] नागरी पत संस्था आणि इतर [मिशनरी, थिएप, व. पतसंस्था वगैरे]	४८
	क] इतर	—
३]	<u>पणन संस्था</u>	
	३.१ <u>जिल्हा पणन संस्था</u>	
	अ] सर्वसाधारण उद्देश	१
	ब] विशेष उद्देश	—
	३.२ <u>प्राथमिक पणन संस्था</u>	
	अ] सर्वसामान्य [तालुका खारेदी विक्री संघ]	८
	ब] विशेष	५
	३.३ <u>इतर</u>	—

तक्ता क्र. ६.१ [समाप्त]

१	२	३
४]	<u>उत्पादन संस्था</u>	
	४.१ साखार कारखाने	१
	४.२ इतर कृषि प्रक्रिया संस्था [भात/तेल/जिनींग मिल वगैरे]	—
	४.३ विणकर सहकारी संस्था [हातमांग, यंत्रमांग]	२
	४.४ सूत गिरण्या	१
	४.५ इतर औद्योगिक संस्था	६१
	४.६ लूटा संस्था	१५१
	४.७ लूटा संघ	—
	४.८ मत्स्य व्यवसाय संस्था	५५
	४.९ शोती संस्था	१
	४.१० लिफ्ट एरिगेशन संस्था [सिंचन संस्था]	५
	४.११ वन कामगार संस्था	—
	४.१२ इतर [कुक्कुट धारुन]	३१
५]	<u>सामाजिक संस्था</u>	
	५.१ ग्राहक मांडार	४०
	५.२ गृह निर्माण संस्था	९०
	५.३ कामगार कंत्राटदार संस्था	१६
	५.४ परिवहन संस्था	१
	५.५ इतर [महासंघ, सहकार बोर्ड, इत्यादी]	२१
	एकूण सर्व प्रकारच्या संस्था	९८१

आधार:- जिल्हा उपनिबंधक सहकारी संस्था, रत्नागिरी.

तक्ता क्र. ६. २

जिल्ह्यातील सर्ष प्रकारच्या संस्थांची भांडीती

[३१-३-९३ ला संपणा-चा वेळारिती]

जिल्हा:- रत्नागिरी.

[रु. आणि सभासद संख्या हजारत]

अ. क्र.	बाब	संख्या
१	२	३
१]	संस्था [पुत्यक्षात]	९८१
२]	एकूण सभासद	३९२
३]	भरणा झालेले भाग भांडवल	१६२६६३
	वरील पैकी सरकारी भागभांडवल	१७५४०
४]	स्वताचा निधी	१४५१२३
५]	ठेवी	१०३७००६
६]	खोऱ्ते भांडवल	१६४४८५०
७]	निव्वळ दिलेली कर्जे	४७०३२१
८]	छारेदीची किंमत	३९१९४
९]	विक्रीची किंमत	४२९९२
१०]	नफा मिळालेल्या	
	अ] संस्था	६४०
	ब] रक्कम	२३९८५
११]	तोट्यातील	
	अ] संस्था	२९७
	ब] रक्कम	१६३१
१२]	ना नफा ना तोटा	४४

आधार:- उप निबंधक सहकारी संस्था, रत्नागिरी.

तक्ता क्र. ६.३

जिल्ह्यातील सर्व प्रकारच्या सहकारी संस्थांची लेखा परिक्षा वर्गाप्रमाणे वर्गवारी ३०-६-९३
या दिवशी संपणा-या वषाकरिता.

जिल्हा:- रत्नागिरी.

अ. क्र.	जिल्हा/तालुका	लेखा परिक्षा वर्ग				वर्गीकरण केलेल्या	लेखा परिक्षा न झालेल्या	एकूण सहकारी संस्था
		अ	ब	क	ड			
१	२	३	४	५	६	७	८	९
१	जिल्हा रत्नागिरी	६०	२७६	१६०	१०	५०६	४४६	९५२

टीप:- स्तंभ ९ मध्ये वर्गविलेल्या संस्थांची संख्या ही १९९१-९२ या वषातील आहे. त्यामुळे तक्ता क्र. ६.१ च्या

संबंधित सरकान्द्याची जुलणार नाही.

आधार:- जिल्हा उपनिबंधक, सहकारी संस्था, रत्नागिरी.

तक्ता क्र. ६. ४

जिल्ह्यातील राज्य आणि जिल्हा पातळीवरील सहकारी बँकांचे कार्य

[३१.३.१३ या वर्षाकरिता]

जिल्हा : रत्नागिरी

[समये हजारात]

क्र. क्र.	बँकांचा प्रकार	बँकांच्या शाखा	सभासद		भाग र. भांडवल	राखीव व. इतर निधी	ठेवी	खेळते भांडवल
			संस्था सभासद	वैयक्तिक सभासद				
१	२	३	४	५	६	७	८	९
१]	महाराष्ट्र राज्य सहकारी बँक, मुंबई	-	-	-	-	-	-	-
२]	जिल्हा ज्यवर्ती सहकारी बँक	६५	१०७	१७	२६३३६	५३५१९	८६२७९७	१२४८५८
३]	जिल्हा औद्योगिक सहकारी बँक	-	-	-	-	-	-	-
४]	राज्य भूविकास विकासी जिल्हा शाखा	९	७९	१०४१५	४६४६	-	-	-

तक्ता क्र. ६.४ [समाप्त]

अ. क्र.	अल्प मुदतीची कर्जे				मध्यम मुदतीची कर्जे	द्विर्ष मुदतीची कर्जे	येणे कर्जे			थकीत कर्जे		
	रोख प्रत [कॅश फ्लोट]	घटविलेली जिले [डिस्ट्रिक्ट बिल्स]	एकूण कर्जे १०.३.११	स्तंभ १२ पैकी श्रेतीच्या उपासमितीचा कामासाठी दिलेली कर्जे			अल्प मुदतीची	मध्यम मुदतीची	द्विर्ष मुदतीची	अल्प मुदतीची	मध्यम मुदतीची	द्विर्ष मुदतीची
१	१०	११	१२	१३	१४	१५	१६	१७	१८	१९	२०	२१
१]	-	-	-	-	-	-	-	-	-	-	-	-
२]	३३७८२	५७२५७	२२७४६	५८०१२	७७५५०	११६८	२८८१२	१०६२३१	११६८	५५८२२	१३२२४	१७२
३]	-	-	-	-	-	-	-	-	-	-	-	-
४]	-	-	-	-	-	६६५०	-	-	६६५०	-	-	२२७०

आधार :- जिल्हा उपनिबंधक, सहकारी संस्था, रत्नागिरी

तक्ता क्र. ६. ५

जिल्ह्यातील प्राथमिक कृषि सहकारी संस्थेचे कार्य [वर्ष १९९२-९३]

जिल्हा :- रत्नागिरी

[रुपये हजारात]

अ. क्र.	तालुका	संस्थांची संख्या	एकूण खातेदारांची संख्या	सभासद			भाग भांडवल	स्तंभ ए पैकी सरकारी भागभांडवल	राखीव व इतर मिधी	संस्थेने घेतलेले एकूण कर्ज	
				एकूण	लहान खातेदार सभासद	मोठे खातेदार सभासद					इतर सभासद
१	२	३	४	५	६	७	८	९	१०	११	१२
१]	रत्नागिरी	५६	५२२३९	२९३८३	१७१९०	४७३३	७४६०	३४८५	६८	३१५८	१५४८६
२]	गुहागर	२९	४४५३०	२२४०६	१५३३६	३२९४	३७७६	२३४४	१२६	२४५१	४१४७
३]	दापोली	४१	३२८४०	२३३५७	१६४५१	२८०३	४१०३	२२०४	१५५	८८४	७९७६
४]	मंढणगड	२६	१६२७४	११२५०	६७२९	३२५०	१२७१	१७०८	७४	४५८	३८४८
५]	खोड	४८	४५६३९	२४३०४	११२७०	५४७१	७५६३	१७४०	१४५	१२२५	४२४७
६]	चिबूण	४५	४६०३०	२९८३७	१६३९२	६६०२	६८४३	५७५१	९९	५०५४	५३५९
७]	संगमेश्वर	५०	४९१२७	२७९३२	१८४१४	६९८९	२५२९	२५६२	२०४	१३४६	४७२१
८]	लांजा	३५	२८९२०	१९९७८	८९६६	५७३६	५२७६	१६४९	१९९	१३१६	३०४९
९]	राजापूर	४८	४९९८५	२०२३७	१३७७५	३९२९	२५३३	१६४६	११७	१६२०	२४३२
एकूण		३७८	३६५५८४	२०८६६४	१२४५२३	४२८०७	४१३५४	२३०८८	११८७	१७५१२	५१२६५

१९९१

तक्ता ६. ५ [समाप्त]

अ. क्र.	तालुका	खोळते भांडवल	एकूण दिलेले कर्जे [अल्प, मध्यम, दीर्घ मुदतीची]		येणो कर्ज [अल्प, मध्यम, दीर्घ मुदतीची]		एकूण कर्जाची थाकबाकी [अल्प, मध्यम, दीर्घ मुदतीची]		अवघापिक्ता कमी वर्षा कर्जाची थाकबाकी		अवघापिक्ता अधिक वर्षा थाकबाकी	
			कर्जदार	कर्जाची रक्कम	बाकी असलेले सभासद	रक्कम	थाकबाकीदार	रक्कम	थाकबाकीदार	रक्कम	थाकबाकीदार	रक्कम
१	२	३	४	५	६	७	८	९	१०	११	१२	१३
१]	रत्नागिरी	१५२२८	४१८८	४३२७	८७६२	२१६५	६४१८	५३२५	६१७१	५१७७	२४७	२१८
२]	गुहागर	११३१८	१५५४	१६६५	६५२२	६६०७	५८४३	३८४८	५०७४	३३२६	७६२	५२२
३]	दापोली	१००४२	३२०५	१६८५	७०१६	६०२८	६३३२	४१४७	५३२८	३४२२	१०११	७२५
४]	मंडणागड	७३५२	१८१७	१५१५	८०२६	५८५५	२७७४	४२४७	२६०८	३३८३	१६६	८६४
५]	खोड	१३३२५	३२०८	२८२८	७११५	२१६२	८०२०	७२७६	५६५७	५८१४	२३६३	२१६२
६]	चिखण	२२४५५	२०७४	३७४३	३०२१	२१०५८	७२७५	१५४८६	६०८२	८८०८	११८६	६६७८
७]	संगमेश्वर	१२३०१	२५४०	१५६५	३७२२	८०२२	५६८१	४७२१	४४३६	३८३४	१२४५	८८७
८]	लांजा	८४८२	११७७	५८४	३७७२	४००२	३३३७	२४३२	२२३७	२२३५	४००	१२७
९]	राजापूर	८२५७	३०१७	१४७०	५१५२	५३२०	४६७३	३०४२	३८४७	२४२०	८२६	५५२
एकूण		११७२८४	२२४८०	१२३८२	५३३३२	७५३०३	५०३६०	५१३०१	४२१४७	३८४८२	८२१३	१२८१२

आधार:- जिल्हा उपनिबंधक, सहकारी संस्था, रत्नागिरी.

तक्ता क्र. ६. ६

जिल्ह्यातील शेतकरी सेवा संस्थांचे कार्य [३०. ६. ९३ अखेर संपणा-च्या वर्षाकरिता]

जिल्हा :- रत्नागिरी.

[समये हजारात]

अ. क्र.	तालुका/जिल्हा	सहकारी संस्थांची संख्या	एकूण खातेदारांची संख्या	स भा स द			भाग भांडवल	त्यापिकी शासकिय	राखीव व इतर निधी	कर्जे	खेळते भांडवल	
				एकूण	खातेदार							
					लहान	मोठा						इतर
१	२	३	४	५	६	७	८	९	१०	११	१२	१३
	जिल्हा बेरीज	२	३६७७	३६७७	२४९०	९३८	२४९	५३९	९०	२७२	१६००	२९१०
१]	रत्नागिरी	१	९६३	९६३	७९०	९५	७८	१७४	५०	६०	८३६	१३८०
२]	गुहागर	-	-	-	-	-	-	-	-	-	-	-
३]	दापोली	-	-	-	-	-	-	-	-	-	-	-
४]	मंडपगड	-	-	-	-	-	-	-	-	-	-	-
५]	ठेड	-	-	-	-	-	-	-	-	-	-	-
६]	चिम्बूष	१	२७१४	२७१४	१७००	८४३	१७१	३६५	४०	२१२	७६४	१५३०
७]	संगमेश्वर	-	-	-	-	-	-	-	-	-	-	-
८]	लांजा	-	-	-	-	-	-	-	-	-	-	-
९]	राजापूर	-	-	-	-	-	-	-	-	-	-	-

तुक्ता क्र. ६. ६ [समाप्त]

अ. क्र.	जिल्हा/तालुका	एकूण विलेखी कर्जे [अल्प मध्यम व दीर्घ मुदतीची]		येणे कर्जे [अल्प, मध्यम व दीर्घ मुदतीची]		एकूण कर्जांची थकबाकी [अल्प, मध्यम व दीर्घ मुदतीची]		तीन वर्षांपेक्षा कमी वर्षे थकबाकी		तीन वर्षांपेक्षा अधिक वर्षे थकबाकी	
		कर्जादार	कर्जाची रक्कम	बाकी असलेले सभासद	रक्कम	थकबाकी-दारांची संख्या	रक्कम	थकबाकी-दारांची संख्या	रक्कम	थकबाकी-दारांची संख्या	रक्कम
२	२ जिल्हा देरीज	१४ ८३	१५ ७७७	१६ ११६३	१७ २०७१	१८ ११३५	१९ १७०८	२० ८५१	२१ १३९१	२२ २८४	२३ ३१७
१]	रत्नागिरी	८२	७७६	४७	११५१	१९	८७८	१९	८७८	-	-
२]	गुहागर	-	-	-	-	-	-	-	-	-	-
३]	दापोली	-	-	-	-	-	-	-	-	-	-
४]	मंडपगड	-	-	-	-	-	-	-	-	-	-
५]	खेड	-	-	-	-	-	-	-	-	-	-
६]	चिपळूण	१	१	१११६	१२०	१११६	८३०	८३२	५१३	२८४	३१७
७]	संगमेश्वर	-	-	-	-	-	-	-	-	-	-
८]	लांजा	-	-	-	-	-	-	-	-	-	-
९]	राजापूर	-	-	-	-	-	-	-	-	-	-

आधार:- जिल्हा उपनिबंधक, सहकारी संस्था, रत्नागिरी.

तक्ता क्र. ६.७

जिल्ह्यातील आदिवासी सहकारी संस्थांचे कार्य [LAMPS], वर्ष - २०-६-१९९२.

जिल्हा - रत्नागिरी

क्र. क्र.	जिल्हा/तालुका	सहकारी संस्थांची संख्या	एकूण खाते-दारांची संख्या	सभासद			इतर	भाग भांडवल	त्यापैकी शासकीय व इतर निधी	राखीव कर्जाची थकबाकी	खोबले भांडवल	
				एकूण	खातेदार	सभासद						
१	२	३	४	५	६	७	८	९	१०	११	१२	१३
	जिल्हा डेरीज											
१]	रत्नागिरी											
२]	गुहागर											
३]	दापोली											
४]	मंडणगड											
५]	खोड											
६]	चिम्बूणा											
७]	संगमेश्वर											
८]	लांजा											
९]	राजापूर											

LAMPS म्हणजे Large Size Multipurpose Societies

तक्ता क्र. ६.७ [समाप्त]

अ. क्र.	जिल्हा/तालुका	दिलेले एकूण कर्ज		येणे कर्ज		कर्जाची एकूण धाकबाकी		धाकबाकी पैकी			
		[अल्प, मध्यम, दीर्घ]	रक्कम	[अल्प, मध्यम, दीर्घ]	रक्कम	धाकबाकी दारांची संख्या	रक्कम	तीन वर्षांपेक्षा कमी	तीन वर्षांपेक्षा अधिक		
१	२	१४	१५	१६	१७	१८	१९	२०	२१	२२	२३
	जिल्हा बेरीज										
१]	रत्नागिरी										
२]	गुहागर										
३]	दापोली										
४]	मंडणागड										
५]	खोड										
६]	चिम्बूणा										
७]	संगमेश्वर										
८]	लांजा										
९]	राजापूर										

आधार :- जिल्हा उप निबंधक सहकारी संस्था, रत्नागिरी.

तक्ता क्र. ६.८

अ] जिल्ह्यातील प्राथमिक कृषि सहकारी संस्थांमार्फत दिलेली पीक कर्जे ३०.६.९३ ला संपणा-या वर्षाकरिता

जिल्हा :- रत्नागिरी

[सपये हजारात]

अ. क्र.	ता लू का	रकूण	अन्नधान्ये					कापूस	गळीताची धान्ये	उत्त	ताग व मेस्ता	इतर
			गहू	भात	ज्वारी सर्गीय धान्य [ज्वारी, मका बाजरी इ.]	डाळी	इतर					
१	२	३	४	५	६	७	८	९	१०	११	१२	१३
	जिल्हा बेरीज	१४३६५	-	१४३६५	-	-	-	-	-	-	-	-
१]	रत्नागिरी	३०१८	-	३०१८	-	-	-	-	-	-	-	-
२]	गुहागट	१०६४	-	१०६४	-	-	-	-	-	-	-	-
३]	दापोली	१४४९	-	१४४९	-	-	-	-	-	-	-	-
४]	मंडपगंड	१२७६	-	१२७६	-	-	-	-	-	-	-	-
५]	बेड	२०९७	-	२०९७	-	-	-	-	-	-	-	-
६]	चिखूप	२७५५	-	२७५५	-	-	-	-	-	-	-	-
७]	संगमेश्वर	११९३	-	११९३	-	-	-	-	-	-	-	-
८]	लांजा	४७१	-	४७१	-	-	-	-	-	-	-	-
९]	राजापूर	१०४२	-	१०४२	-	-	-	-	-	-	-	-

आधार:- जिल्हा उपनिबंधक, सहकारी संस्था, रत्नागिरी.

तक्ता क्र. ६.२

जिल्ह्यातील शेतकरी सेवा सहकारी संस्थांमार्फत दिलेली पीक कर्जे ३०.६.२३ ला संपणा-या वर्षाकरीता

जिल्हा :- रत्नागिरी

[सपथे हजारात]

अ. क्र.	ता. लु. का	एकूण	अन्नधान्ये					कापूस	गळीताची धान्ये	ऊस	ताग व भेस्ता	इतर
			गहू	भात	ज्वारी वर्गीय धान्य [ज्वारी, मका, बाजरी]	डाळी	इतर					
१	२	३	४	५	६	७	८	९	१०	११	१२	१३
१]	रत्नागिरी	१	-	१	-	-	-	-	-	-	-	-
२]	गुहागर	-	-	-	-	-	-	-	-	-	-	-
३]	दापोली	-	-	-	-	-	-	-	-	-	-	-
४]	मंडणगड	-	-	-	-	-	-	-	-	-	-	-
५]	खेड	-	-	-	-	-	-	-	-	-	-	-
६]	चिम्बूण	३५७	-	३५७	-	-	-	-	-	-	-	-
७]	संगमेश्वर	-	-	-	-	-	-	-	-	-	-	-
८]	लांजा	-	-	-	-	-	-	-	-	-	-	-
९]	राजापूर	-	-	-	-	-	-	-	-	-	-	-
	एकूण	३५८	-	३५८	-	-	-	-	-	-	-	-

आधार:- जिल्हा उपनिबंधक, सहकारी संस्था, रत्नागिरी.

तक्ता क. ६:१०

जिल्ह्यातील आदिवासी सहकारी संस्था मार्फत दिलेले पीक कर्ज [३०-६-१९९३] ला संपणा-या वजा करिता.

जिल्हा:- रत्नागिरी

[सप्टेंबर महिन्यात]

क्र.	जिल्हा/तालुका	सकूण	अन्नधान्ये										
			गहू	भात	ज्वारी	वर्णिय धान्ये	डाळी	इतर	कापूस	गळीताची	उस	तांदूळ	इतर
१	२	३	४	५	६	७	८	९	१०	११	१२	१३	
	जिल्हा बेरीज												
१]	रत्नागिरी												
२]	गुहागर												
३]	दापोली												
४]	मंडणगड												
५]	खोड												
६]	चिळण												
७]	संगमेश्वर												
८]	लांजा												
९]	राजापूर												

आधार:- जिल्हा उप निबंधक सहकारी संस्था, रत्नागिरी.

तक्ता ६.११

जिल्हातील विंगरवोती सहकारी पतसंस्थाचे कार्य ३१.३.९३ अखेर संपणा-या वजाकिरता

जिल्हा:- रत्नागिरी.

[समये हजारांत]

अ. क्र.	प्रकार	संख्या	सभासद	भाग भांडवल	राज्याव व इतर निधी	ठेवी समये	खोऱे भांडवल	कर्ज			
								अग्रिम	वसूल	येणो	धाकीत
१	२	३	४	५	६	७	८	९	१०	११	१२
	प्राथमिक सहकारी बँका										
१]	नागरी बँका	४	४६६३४	८८२७	२७०६४	२३०६५४	३०४१२०	१७६२४५	१०६२३७	२७६६७	२५४३३
२]	कर्मचारी पतमेढी आणि इतर	-	-	-	-	-	-	-	-	-	-
	इतर विंगर. पतसंस्था										
१]	नागरी बँका	-	-	-	-	-	-	-	-	-	-
२]	कर्मचारी पतमेढी	५७	३२८८८	६७२०३	१६५३२	२४२४२	२८६५५४	२३८८५४	१८७५४१	२५३२७०	१८३३
३]	इतर [नागरी-	४८	२२६८०	६२६३	१४५५	८०४३	१३०१५५	२०७३३	१४१५२	२४६७०	४१३२

आधार:- जिल्हा उपनिबंधक सहकारी संस्था, रत्नागिरी.

तक्रा क्र. ६-१२

जिल्ह्यातील जिल्हा आणि प्राथमिक पणन संस्थांचे कार्य [३१-३-९३ रोजी संपना-या वर्षाकरिता]

जिल्हा:- रत्नागिरी

[संघे- हजारत]

क्र.	जिल्हा/तालुका	संस्थांची संख्या	सभासदांची संख्या	खोबले भांडवळ	खारेदीची किंमत			विक्रीची किंमत			कृषी उत्पादनाची विक्री अडते व मालक म्हणून		
					कृषी उत्पादन	श्रीतीच्या गरजेच्या वस्तू	उपभोग्य वस्तू	रुतः के मालक म्हणून	अडत्या म्हणून	एकूण	भात व तांदूळ	गहू	इतर अन्नधान्ये
१	२	३	४	५	६	७	८	९	१०	११	१२	१३	१४
१]	जिल्हास्तरावरील संस्था मध्यवर्ती [मर्यादित]	१	१३	६१३८	-	२२९८	१३०१७	१५१७७	-	१५१७७	-	-	-
२]	जिल्हा बेरीज प्राथमिक पणन संस्था	१४	७६३६	११९०८	-	१४०२७	२८६६२	७१४३६	-	७१४३६	-	-	-
	१. रत्नागिरी	४	१११४	२३६७	-	३९५	३११६	८५०१	-	८५०१	-	-	-
	२. मुहागर	१	२५४	९५२	-	१७	४७१४	५२८४	-	५२८४	-	-	-
	३. दापोली	२	२१९५	२१०४	-	२०६३	२१७५	१७६९२	-	१७६९२	-	-	-
	४. मंडणगड	१	९५	२७	-	-	-	४७३	-	४७३	-	-	-
५	५. खोड	१	२६४	१२२८	-	४०३७	९६६२	९२६२	-	९२६२	-	-	-
	६. चिबूण	२	२२९६	३१२७	-	६६७८	३२७५	१०९९३	-	१०९९३	-	-	-
	७. संगमेश्वर	-	-	-	-	-	-	-	-	-	-	-	-
	८. लांजा	१	४४६	१३६५	-	४४०	७०	७६६०	-	७६६०	-	-	-
	९. राजापूर	१	९७२	१६६८	-	४००	५५१०	११५६४	-	११५६४	-	-	-

तक्ता क्र. ६-१२ [समाप्त]

अ. क्र.	जिल्हा/तालुका	कृषि उत्पादनाची विक्री [अडते व मालक म्हणून]					शेतीला आवश्यक वस्तूंची विक्री [अडते व मालक म्हणून]					उपभोग्य वस्तूंची एकूण विक्री	
		कापूस	गळीताची धान्ये	डीडावी	इतर	एकूण	डाते	बियाणे	कृषि अवजारे	इतर	एकूण		
													१५
१]	जिल्हा स्तरावरील संस्था मर्यादीत [मध्यवर्ती]	-	-	-	-	-	२३५१	-	-	-	-	२३५१	१२८२६
२]	जिल्हा. बेरोज प्राथमिक पणन संस्था	-	-	-	-	-	२५३२३	८५	-	-	-	२५४०८	४६०२८
१.	रत्नागिरी	-	-	-	-	-	३१३८	-	-	-	-	३१३८	५३६३
२.	गुहागर	-	-	-	-	-	२१३४	२८	-	-	-	२१६२	३१२२
३.	दापोली	-	-	-	-	-	२१०३	-	-	-	-	२१०३	१५५२६
४.	मंढणगड	-	-	-	-	-	४४३	-	-	-	-	४४३	३०
५.	खोड	-	-	-	-	-	४१४३	-	-	-	-	४१४३	५११९
६.	चिपळूण	-	-	-	-	-	६८०४	२२	-	-	-	६८२६	४१६७
७.	संगमेश्वर	-	-	-	-	-	-	-	-	-	-	-	-
८.	लांजा	-	-	-	-	-	२९६५	१६	-	-	-	२९८१	४६८५
९.	राजापूर	-	-	-	-	-	३५९३	२५	-	-	-	३६१८	७९४६

आधार:- जिल्हा उपनिबंधक सहकारी संस्था, रत्नागिरी.

तक्ता क्र. ६. १३

जिल्हयातील उत्पादक संस्था आणि सामाजिक सेवा संस्थांचे कार्य [३१.३.९३ अखेर]

जिल्हा - रत्नागिरी

[रुपये हजारात]

अ. क्र.	संस्थेचा प्रकार	संस्थांची संख्या	सभासदांची संख्या	भाग भांडवल	राखीव आणि इतर निधी	खेळते भांडवल
१	२	३	४	५	६	७
१]	उत्पादन संस्था					
	१.१ साखर कारखाने	१	उ. ना.	उ. ना.	उ. ना.	उ. ना.
	१.२ इतर शैती प्रक्रीया संस्था	-	-	-	-	-
	१.३ विणकर संस्था	२	४८	२२०	३	७९०
	१.४ सुत गिरण्या	१	उ. ना.	उ. ना.	उ. ना.	उ. ना.
	१.५ इतर औद्योगिक संस्था	६१	२१०१२०	२८३०	१४१६	२२०५०
	१.६ दुग्धा व्यवसाय संस्था	१५१	१९२२०	११९०	११६२	८११०
	१.७ दुग्धाव्यवसाय संघटना	-	-	-	-	-
	१.८ मत्स्यव्यवसाय संस्था	५५	२१४१२	१०८०५	७१	५२२१०
	१.९ शैती संस्था	१	५१	३	-	३१
	१.१० उपसा जलसिंचन संस्था	५	२१७	१६	२	६२०
	१.११ वनकामगार संस्था	-	-	-	-	-
	१.१२ इतर	३१	१११५	१६०	-	११००५
२]	सामाजिक सेवा संस्था					
	२.१ गाहक भांडार	४०	२२२१५	१११०	४५२	२९४०
	२.२ गृह निर्माण संस्था	१०	३४१०	१३२०	८७	३६४०५
	२.३ कामगार क्लबटार संस्था	१६	४४०	२७५	९२	१८९०
	२.४ परिवहन संस्था	१	१२	४	-	२१
	२.५ इतर	३१	१६२	२५	-	७१

आधार :- जिल्हा उपनिबंधक सह संस्थां, रत्नागिरी

तक्ता ६. १४

जिल्ह्यातील उत्पादक संस्था आणि सामाजिक सेवा संस्था यांचे खर्चाचे कार्य

[३१. ३. १९९३ अखेर]

जिल्हा = रत्नागिरी

अ. क्र.	संस्थेचा प्रकार	बाब	परिमाप	माप
१	२	३	४	५
१]	साखर कारखाने	अ] गाळलेल्या उसाचे वजन ब] गाळलेल्या उसाची किंमत क] उत्पादीत साखरेचे वजन ड] उत्पादीत साखरेची किंमत	हजार रु. लाख रु. हजार रु. लाख रु.	- - - -
२]	प्राथमिक सहकारी संस्था	अ] दालु भाग ब] सुत खरेदी क] उत्पादन ड] विक्री	संख्या लाख रु. -" -"	- - - -
३]	सुत गिरण्या	अ] त्यांची संख्या ब] उत्पादीत सुत	संख्या १०० हजार टन	- -
४]	इतर औद्योगिक संस्था	अ] कच्चा माल खरेदी ब] उत्पादन क] विक्री	लाख रु. -" -"	११.३० २.९० १५.१०
५]	दुग्ध व्यवसाय संस्था	अ] खरेदीची किंमत ब] विक्रीची किंमत	-" -"	१२५.१० १३२.२०
६]	दुग्ध व्यवसाय संघटना	अ] खरेदीची किंमत ब] विक्रीची किंमत	-" -"	- -
७]	मत्स्यव्यवसाय संस्था	अ] पकडलेल्या माश्यांची किंमत ब] विक्रीची किंमत	-" -"	२०.०० १५००.००

तक्ता क्र. ६. १४ [समाप्त]

१	२	३	४	५
८]	मत्स्यवसाय केंद्रीय संस्था	अ] पडलेल्या भागांची किंमत ब] विक्रीची किंमत	लाख रु. —	— ३७.००
९]	शेती संस्था	अ] कसलेले क्षेत्र ब] उत्पादन	१०० हेक्टर लाख रु.	— —
१०]	उपसा सिंचन संस्था	अ] भिजलेले क्षेत्र	१०० हेक्टर	५७.५०
११]	वन कामगार संस्था	अ] जिलेली कुपे ब] वनोत्पादनाची किंमत	संख्या लाख रु.	— —
१२]	घाऊक ग्राहक भांडारे	अ] खरेदीची किंमत ब] विक्रीची किंमत	— —	३०.६० ३१.९०
१३]	प्राथमिक घाऊक भांडारे	अ] खरेदीची किंमत ब] विक्रीची किंमत	— —	६८.९० ७५.०५
१४]	गृह निर्माण	अ] बांधलेल्या घरांची किंवा गाळ्यांची संख्या	संख्या	१४९.००
१५]	कामगार कंत्राटदार संस्था	अ] वधति डाती घेतलेली कामे ब] डाती घेतलेल्या कामांची अंदाजे किंमत क] जिलेली मजुरी	— लाख रु. —	— १२.९३ ८.५५

आधार :- जिल्हा उप निबंधक सहकारी संस्था, रत्नागिरी

तक्ता क्र. ६.१५

नियंत्रित बाजारपेठांची तालुकावार माहिती [३०-६-१९९३] अखेर संपणारे वर्ष

जिल्हा:- रत्नागिरी

[परिमाण टनामध्ये, मूल्य हजार, रुपयांत]

अ. क्र.	बाजारपेठेचे नांव	तालुका	बाजारपेठेचा प्रकार	बाजारपेठांची संख्या	वार्षिक आवक							
					भात		तांदूळ		नागली		वरी	
					परिमाण	मूल्य	परिमाण	मूल्य	परिमाण	मूल्य	परिमाण	मूल्य
१	२	३	४	५	६	७	८	९	१०	११	१२	१३
रत्नागिरी जिल्ह्यात नियंत्रित बाजारपेठ नसल्याने ३०-६-१९९३ रोजी संपणाऱ्या वर्षाची माहिती " निरंक " आहे.												

आधार:- जिल्हा उप-निबंधक सहकारी संस्था, रत्नागिरी.

तक्ता क्र. ६. १६

जिल्ह्यातील सावकारांची संख्या आणि त्यांनी दिलेली कर्जे
३०-६-१९९३ अखेर संपणा-या वर्षासाठी

जिल्हा:- रत्नागिरी

[रु. हजारत]

अ. क्र.	तालुका	सावकारांची संख्या	व्यापार-स्थाना दिलेली कर्जे	व्यापारी व्यतिरिक्त दिलेली कर्जे	एकूण
१	२	३	४	५	६
	जिल्हा बेरीज	१	-	२७	२७
१]	रत्नागिरी	-	-	-	-
२]	गुडागर	-	-	-	-
३]	धापोली	-	-	-	-
४]	मंडणगड	-	-	-	-
५]	खोड	-	-	-	-
६]	चिपूणा	-	-	-	-
७]	संगमेश्वर	-	-	-	-
८]	लांजा	-	-	-	-
९]	राजापूर	१	-	२७	२७

आधार:- जिल्हा उपनिबंधक, सडकारी संस्था, रत्नागिरी.

तक्ता क्र. ७. १

सामाजिक संस्थांमार्फत उपलब्ध असलेल्या सुविधांची तातुंकावार माहिती १९९२ वर्षाकरिता

जिल्हा - रत्नागिरी

जिल्हा/तालुका	संख्या						खाटांची संख्या			उपचार केलेले आंतर रुग्ण संख्या शंभरात			उपचार केलेले बाह्य रुग्ण संख्या शंभरात		
	रुग्णालये	वा- खाने	पुस्तकी गृहे	प्राथमिक आरोग्य केद्रे	डॉक्टर व वैद्य	परि- चारिका	एकूण	त्यापैकी		पुरुष	स्त्रीया	मुले	पुरुष	स्त्रीया	मुले
								स्त्रीया	मुले						
१	२	३	४	५	६	७	८	९	१०	११	१२	१३	१४	१५	१६
जिल्हा बेरीज	१४	२	३	१६७	१७२	६११	१२२७	४५६	५५३	१०२२	६२२	२७	३०२२	४१२८	२८००
१] रत्नागिरी	४	३	-	८	५३	१५६	६६३	१८७	४०२	१०१६	४७४	२२	७५२	७६८	४४५
२] गुहागर	१	-	-	५	१०	४३	५४	२०	१०	१४	२४	८	२४५	४४२	४०१
३] दापोली	१	-	-	८	१६	५७	६८	४२	१६	०६	७	३	१२२	१६८	११२
४] मंडणगड	१	१	-	३	६	२६	३४	१२	६	५५	२	१	१२०	१३८	१११
५] खेड	१	२	१	८	१२	६२	८४	५५	२२	३	१८	१४	३२२	४८२	४४८
६] चिपळूण	१	२	१	२	१८	७८	७४	४६	१८	५	१८	३	३२६	६६३	४५२
७] संगमेश्वर	२	-	-	११	२४	७२	११२	६२	२७	१८	२५	१६	४२५	५४२	२८४
८] लांजा	१	-	-	६	१३	४१	५४	२४	१२	२०	२६	१२	३७२	५४३	२५०
९] राजापूर	२	१	१	२	२०	६२	९४	५१	२३	१२	२८	१८	२६१	३६१	२९७

आधार :- १] जिल्हा आरोग्य-अधिकारी, जिल्हा परिषद, रत्नागिरी

२] अधीक्षक, मसो रुग्णालय, रत्नागिरी

३] जिल्हा शल्य चिकित्सक, रत्नागिरी

४] मुख्याधिकारी, नगरपरिषद [सर्व]

तक्ता क्र. ७.२

नोंदणी केलेल्या जन्म व मृत्युची संख्या १९९० वर्षाकरिता

जिल्हा :- रत्नागिरी.

अ. क्र.	तालुका	एकूण ग्रामीण नागरी	नोंदलेल्या जन्मांची संख्या			नोंदलेल्या मृत्युंची संख्या			बालमृत्युंची संख्या		
			पुरुष	स्त्रिया	एकूण	पुरुष	स्त्रिया	एकूण	पुरुष	स्त्रिया	एकूण
१	२	३	४	५	६	७	८	९	१०	११	१२
१]	रत्नागिरी	एकूण	३०९५	२७९७	५८९२	११४२	७९०	१९३२	४३	२४	६७
		ग्रामीण	१५३५	१४०३	२९३८	७०२	४९८	१२००	१६	६	२२
		नागरी	१५६०	१३९४	२९५४	४४०	२९२	७३२	२७	१८	४५
२]	गुहागर	एकूण	१४३३	१२७१	२७०४	४८३	३६७	८५०	११	१३	२४
		ग्रामिण	१४३३	१२७१	२७०४	४८३	३६७	८५०	११	१३	२४
		नागरी	-	-	-	-	-	-	-	-	-
३]	दापोली	एकूण	१९६९	१८२९	३७९८	५७५	४१५	९९०	६	११	१७
		ग्रामिण	१३५५	१२१८	२५७३	४८७	३५२	८३९	५	१०	१५
		नागरी	६१४	६११	१२२५	८८	६३	१५१	१	१	२
४]	मंडणगड	एकूण	८००	७९४	१५९४	२२१	१२५	३४६	९	-	९
		ग्रामिण	८००	७९४	१५९४	२२१	१२५	३४६	९	-	९
		नागरी	-	-	-	-	-	-	-	-	-
५]	खेड	एकूण	२४८०	२२६२	४७४२	५०३	३०७	८१०	५	७	१२
		ग्रामिण	१७०४	१५५०	३२५४	४३५	२७०	७०५	२	४	६
		नागरी	७७४	७१२	१४८८	६८	३७	१०५	३	३	६

तक्ता क्र. ७.२ [समाप्त]

१	२	३	४	५	६	७	८	९	१०	११	१२
६]	चिपळूण	सकूण	३६३०	३२६८	६८९८	८३१	५००	१३९१	६	५	१०
		ग्रामीण	२४३४	२२०१	४६३५	६६४	३९१	१०५५	५	३	८
		नागरी	११९६	१०६७	२२६३	१६७	१०९	२७६	—	२	२
७]	संगमेश्वर	सकूण	२७९५	२५४४	५३३९	८५७	५६८	१४२५	९	१४	२३
		ग्रामीण	२७९५	२५४४	५३३९	८५७	५६८	१४२५	९	१४	२३
		नागरी	—	—	—	—	—	—	—	—	—
८]	लांजा	सकूण	१२७४	११३०	२४०४	३६३	२४६	६०९	३	६	९
		ग्रामीण	१२७४	११३०	२४०४	३६३	२४६	६०९	३	६	९
		नागरी	—	—	—	—	—	—	—	—	—
९]	राजापूर	सकूण	१७८३	१६९७	३४८०	५८६	४२४	१०१०	१८	७	२५
		ग्रामीण	१६२६	१५६७	३१९३	५५२	४०४	९५६	१८	६	२४
		नागरी	१५७	१३०	२८७	३४	२०	५४	—	१	१
जिल्हा द्वेरीज	सकूण	१९२६९	१७५९२	३६८५१	५५६१	३७४२	९३०३	१०९	८७	१९६	
	ग्रामीण	१४९५६	१३६७८	२८६३४	४७६४	३२२१	७९८५	७८	६२	१४०	
	नागरी	४३०३	३९१४	८२१७	७९७	५२१	१३१८	३१	२५	५६	

आधार:- उपसंचालक आरोग्य संचालनालय, पुणे.

तक्ता क्र. ७. ३

विविध कारणानुसारं मृत्युची संख्या १९९० या वर्षाकरिता

जिल्हा रत्नाशिरी.

क्र. क्र.	वर्ष	दिवसांप	पट्टी	द्वी	क्षय	न्युमोनिया	अमांश अतिसार गॅस्ट्रो	हृदय विकार	विषमज्वर	कर्करोग	शवसनक्रिये संबंधिये रोग	आत्म- हत्या	अपघात	इतर कारणे	एकूण
१	२	३	४	५	६	७	८	९	१०	११	१२	१३	१४	१५	१६
१]	१९९०	-	-	-	३०८	१७	७६	४२०	७	१६६	३१५	११	२८७	७६९६	९३०३

आधार :- उपसंचालक, आरोग्य सेवा संचालनालय, पुणे.

तक्ता क्र. ७, ४ [अ]

माता बालसंगोपन कार्यक्रमांतर्गत लस टोचणी.

जिल्हा:- रत्नागिरी

वर्ष:- १९९२-९३

अ.	जिल्हा/तालुका	ग्रामीण नागरी स्कूणा	त्रिगुणी लस [तिसरकडोस डी. प्रो. टी.]	पो लिओ	बीसीजी	गोवर	व्हिगुणी [डी. टी.]	विषामज्वर	धानुवार्त लस		
									१० वर्षी	१६ वर्षी	गरोदर [स्त्रिया]
१	२	३	४	५	६	७	८	९	१०	११	१२
१]	रत्नागिरी	ग्रामीण	४५००	४८०३	४४२५	४३११	४४३४	-	४३३७	४७१८	४५७५
		नागरी	३१२१	३१२३	२३८३	१३५४	७६७	-	१२३४	६६६	२८९८
		स्कूणा	७६२१	७९२६	६८०८	५६६५	५२०१	-	५५७१	५२८४	७४७३
२]	गुहागर	ग्रामीण	३०४०	३२४४	३३१४	३१५१	३०१०	-	२५९५	२९९६	३२८७
		स्कूणा	३०४०	३२४४	३३१४	३१५१	३०१०	-	२५९५	२९९६	३२८७
३]	दापोबी	ग्रामीण	४५५०	४७३५	४८५०	४८३७	३९४७	-	३६५५	४२०१	४२९७
		स्कूणा	४५५०	४७३५	४८५०	४८३७	३९४७	-	३६५५	४२०१	४२९७
४]	मंढणागड	ग्रामीण	१८०९	१८७०	१८४१	१७६३	१३४२	-	१३९३	१६२१	१४६५
		स्कूणा	१८०९	१८७०	१८४१	१७६३	१३४२	-	१३९३	१६२१	१४६५
५]	खोड	ग्रामीण	३९५०	४५५७	४४२०	४३४२	३९३४	-	३६६२	३९९०	४३१७
		स्कूणा	७९३	८०३	७९६	५४०	२४३	-	४०१	३५९	५१७
			४७४३	५३६०	५२१६	४८८२	४१७७	-	४०६३	४३४९	४८३४

१३३

तक्रा नं. ६४ [अ] [समाप्त]

१	२	३	४	५	६	७	८	९	१०	११	१२
६	झिझुप	ग्रामिण	५६४५	५८११	५७७०	५८३२	४७५२	-	४७४३	५१९६	५७८७
		नागरी	९५५	९५८	११४०	५२७	३८३	-	७७२	७१५	१०७१
७	संगमेश्वर	सकूप	६६००	६७६९	६९१०	६३५९	५१३५	-	५२६५	५९११	६८५८
		ग्रामिण	५२३५	३४२५	५३५७	५२४५	५०३०	-	४५७९	३९२०	५३०४
८	लोजा	नागरी	=	=	-	-	-	-	-	-	-
		सकूप	५२२५	३४२५	५३५७	५२४५	५०३०	-	४५७९	३९२०	५३०४
९	राजापुर	ग्रामिण	३८५३	३७९१	३७६२	३४४५	३४३९	-	३२९४	३७९८	३८०३
		नागरी	-	-	-	-	-	-	-	-	-
१०	राजापुर	सकूप	३८५३	३७९१	३७६२	३४४५	३४३९	-	३२९४	३७९८	३८०३
		ग्रामिण	४०७३	४३०२	४३११	३९६३	४०८९	-	३४६८	३३२३	३७१५
११	राजापुर	नागरी	५०७	५०८	२३९	१२६	२८०	-	३०२	२४२	१८२
		सकूप	४५७९	४८१०	४५४०	४०८९	४३६९	-	३७७७	३५६५	३८९७
१२	जिल्हा सकूप	ग्रामिण	३५६४४	३५५३८	३७०५०	३४८८९	३२९७७	-	३०४२६	३२७६३	३५५५०
		नागरी	६३७६	५३९२	४५४८	२५४७	१६७३	-	२७१६	१८८२	४६६८
		सकूप	४१०२०	४०९३०	४१५९८	३८४३६	३४६५०	-	३३१४२	३४६४५	४०२१८

आधार:- जिल्हा आरोग्य अधिकारी, जिल्हा परिषद, रत्नागिरी.

तक्ता क्र. ७. ४ [ब]

पटकी लस टोचणी विषयक आकेवारी [१९९२- वर्षाकरिता]

जिल्हा - रत्नागिरी

अ. क्र.	जिल्हा/तालुका	एकूण ग्रामीण नागरी	पटकी लस टोचणी
१	२	३	४
१]	जिल्हा एकूण	एकूण ग्रामीण नागरी	२७८८५ २७८१९ ६६
१]	रत्नागिरी	एकूण ग्रामीण नागरी	१०८१ १०१५ ६६
२]	गुहागर	एकूण ग्रामीण नागरी	७२१ ७२१ -
३]	दापोली	एकूण ग्रामीण नागरी	३३७१ ३३७१ -
४]	मंडपगड	एकूण ग्रामीण नागरी	१६६४ १६६४ -
५]	खेड	एकूण ग्रामीण नागरी	६२३४ ६२३४ उ. ना.
६]	त्रिमळण	एकूण ग्रामीण नागरी	१६२१ १६२१ उ. ना.
६७]	संगमेश्वर	एकूण ग्रामीण नागरी	९७२९ ९७२९ -
८]	बांजा	एकूण ग्रामीण नागरी	८८२ ८८२ -
९]	राजापूर	एकूण ग्रामीण नागरी	२५८२ २५८२ उ. ना.

आधार :- जिल्हा आरोग्य अधिकारी, रत्नागिरी [जिल्हा परिषद]

जिल्ह्यातील कुटुंब नियोजन केंद्राची संख्या [३१.३.१९९३ रोजीचा]

जिल्हा - रत्नागिरी

अ. क्र.	जिल्हा/ तालुका	एकूण ग्रामीण नागरी	३१ मार्च रोजी असलेल्या केंद्राची संख्या	निर्बिजीकरण केलेल्यांची संख्या			जन्मक्षम पध्दती [आय. यु. सी. डी. संख्या]	जोडण्यांची संख्या
				पुरुष नसंबंदी	स्त्रियांची नसंबंदी	एकूण		
१	२	३	४	५	६	७	८	९
	जिल्हा बेरीज	एकूण	७१	४३३	२५२६	१००२२	८३४८	३६०८०
		ग्रामीण	६८	४१२	८८३१	२२५०	७७६१	३१२८१
		नागरी	३	११	७६५	७७२	५८७	४७९९
१	रत्नागिरी	एकूण	२	५३	१५३३	१५८६	१४८२	७४७२
		ग्रामीण	८	४९	११३५	११८४	१११३	३४२५
		नागरी	१	४	३९८	४०२	३७६	४०४७
२	गुहागर	एकूण	५	३७	८०६	८४३	६२७	३७७५
		ग्रामीण	५	३७	८०६	८४३	६२७	३७७५
		नागरी	—	—	—	—	—	—
३	दापोली	एकूण	८	२४	१०७६	११००	९२७	३६१२
		ग्रामीण	८	२४	१०७६	११००	९२७	३६१२
		नागरी	—	—	—	—	—	—
४	भंडगड	एकूण	३	३२	३७१	४०४	३४४	१७११
		ग्रामीण	३	३३	३७१	४०४	३४४	१७११
		नागरी	—	—	—	—	—	—
५	खेड	एकूण	९	५१	१३०१	१३५२	९५८	३७५८
		ग्रामीण	९	४९	१२१४	१२६३	९०७	३७५८
		नागरी	—	२	८७	८९	५१	उ. नर.
६	चिमळ	एकूण	१०	६५	१५९८	१६६३	१३१०	३८७३
		ग्रामीण	९	५७	१३७०	१४२७	१२२४	३८७३
		नागरी	१	८	२२८	२३६	८६	उ. ना.
७	संगमेश्वर	एकूण	११	११७	१३६२	१४७९	१२३२	३७०५
		ग्रामीण	११	११७	१३६२	१४७९	१२३२	३७०५
		नागरी	—	—	—	—	—	—
८	लांजा	एकूण	६	२८	६९२	७२०	६७५	२२३९
		ग्रामीण	६	२८	६९२	७२०	६७५	२२३९
		नागरी	—	—	—	—	—	—
९	राजापूर	एकूण	१०	१५	८५७	८८२	७७९	५९२८
		ग्रामीण	९	२५	८०५	८३०	७०५	५१७६
		नागरी	१	—	५२	५२	७४	७५२

आधार :- जिल्हा आरोग्य अधिकारी, जिल्हा परिषद, रत्नागिरी.

तक्ता क्रमांक ८.१

१९९१ च्या जनगणनेनुसार तालुकावार साक्षरता

जिल्हा :- रत्नागिरी.

अ. क्र.	जिल्हा/तालुका	एकूण ग्रामिण नागरी	साक्षरांची संख्या [हजारात]			साक्षरतेची टक्केवारी		
			पुरुष	स्त्रिया	एकूण	पुरुष	स्त्रिया	एकूण
१	२	३	४	५	६	७	८	९
१]	जिल्हा बेरीज	एकूण	४४४	३७५	८१९	७६.६४	५१.६१	६२.७०
		ग्रामिण	३८९	३२९	७१८	७५.०४	४९.३३	६०.५७
२]	रत्नागिरी	एकूण	५४	४६	१००	९०.४५	७७.२५	८३.९०
		ग्रामिण	८२	६६	१४८	८०.७०	५८.०७	६८.६९
३]	गुहागर	एकूण	५२	४८	१०७	७७.७२	५७.७६	६४.१५
		ग्रामिण	२३	१९	४१	८९.६४	७८.०९	८४.०१
४]	दापोली	एकूण	३१	२७	५८	७३.३४	४४.९९	५६.५७
		ग्रामिण	३१	२७	५८	७३.३४	४४.९९	५६.५७
५]	मंडणगड	एकूण	-	-	-	-	-	-
		ग्रामिण	४९	४४	९३	७६.०२	५०.४६	६१.४३
६]	मंडणगड	एकूण	४१	३६	७७	७३.८९	४७.४५	५८.५३
		ग्रामिण	८	७	१६	८८.३५	७४.२५	८१.२५
७]	मंडणगड	एकूण	१८	१७	३५	७६.२१	५१.९९	५७.५१
		ग्रामिण	१८	१७	३५	७६.२१	५१.९९	५७.५१
८]	मंडणगड	एकूण	-	-	-	-	-	-
		ग्रामिण	-	-	-	-	-	-

तक्ता क्रमांक ८.१ [समाप्त]

१	२	३	४	५	६	७	८	९
५]	खेड	सकूण	५३	४४	९७	७७.१४	५५.६६	६३.६८
		ग्रामिण	४८	४०	८८	७५.९३	५०.९५	६२.०९
		नागरी	५	४	८	९२.७२	८०.८६	८६.८६
६]	चिखळ	सकूण	७८	६३	१४१	७९.७५	५५.५६	६६.७७
		ग्रामिण	६३	५०	११३	७७.२३	५१.८१	६३.४२
		नागरी	१५	१३	२८	९२.१९	७७.४७	८४.८१
७]	संगमेश्वर	सकूण	५६	४९	१०५	७३.५१	४९.२४	५९.८४
		ग्रामिण	५६	४९	१०५	७३.५१	४९.२४	५९.८४
		नागरी	-	-	-	-	-	-
८]	बांजा	सकूण	२८	२३	५१	७१.००	४५.४५	५६.५९
		ग्रामिण	२८	२३	५१	७१.००	४५.४५	५६.५९
		नागरी	-	-	-	-	-	-
९]	राजापुर	सकूण	४९	४३	९२	७५.१४	४८.९२	६०.१३
		ग्रामिण	४५	४०	८५	७४.०९	४५.५८	५८.८२
		नागरी	४	३	७	९०.६७	७४.५३	८२.३६

टीप :- आकडे पुनर्जात केव्याने बेरजा जुळणार नाहीत.

आधार :- जनगणना १९९१.

तक्ता क्र. ८.२

शैक्षणिक संस्था, शिक्षकांची संख्या व विद्यार्थ्यांची संख्या १९९०-९१

जिल्हा:- रत्नागिरी.

अ. क्र.	शैक्षणिक संस्थेचा प्रकार	संस्थांची संख्या	शिक्षक		विद्यार्थ्यांची संख्या
			एकूण	प्रशिक्षित	
१	२	३	४	५	६
अ]	पूर्ण प्राथमिक शाळा	७	१२ [१२]	११ [११]	५१२
ब]	प्राथमिक शाळा				
	१] एक शिक्षिका शाळा	६५४	६५४ [५१]	५८१ [५०]	१६२२६
	२] कनिष्ठ प्राथमिक शाळा	८३०	१८४५ [८०७]	१७३८ [७५०]	५२४२७
	३] उच्च प्राथमिक शाळा	१०५५	५८७१ [२५८२]	५६०७ [२४५४]	१५२१०२
	एकूण प्राथमिक [१ते३]	२५३९	८३६० [३४४०]	७९२६ [३२५४]	२२७८३२
क]	माध्यमिक शाळा	२१२	२३११ [४७८]	२२३६ [४५४]	५२५७४
ड]	उच्च माध्यमिक शाळा	२८	८३९ [१८३]	८३५ [१८०]	२५४१३
ई]	सामान्य शिक्षणाचे महाविद्यालया [कला/शास्त्रा/वाणिज्य]	५	२१५ [३८]	उ. ना.	७१६४
	एकूण	२७९१	११७४४ [४१५८]	१०९८८ [३८९९]	३२०४२५

टीप:- कुसातील आकडे स्त्री शिक्षकांची संख्या दर्शविताने.

आधार:- शिक्षण संचालनालय, महाराष्ट्र राज्य, पुणे.

पूर्व प्राथमिक, प्राथमिक व महाविद्यालयातील विद्यार्थ्यांची स्तर निहाय संख्या व मागासवर्गीय विद्यार्थ्यांची वर्गवारी

जिल्हा:- रत्नागिरी

[३०-९-१९९० रोजीची स्थिती]

अ. क्र.	शैक्षणिक स्तर	संस्थोतील विद्यार्थ्यांची संख्या								एकूण	
		पूर्व प्राथमिक		प्राथमिक		माध्यमिक		सामान्य शिक्षणाची महाविद्यालये		एकूण	मुली
		एकूण	मुली	एकूण	मुली	एकूण	मुली	एकूण	मुली		
१	२	३	४	५	६	७	८	९	१०	११	१२
१]	पूर्व प्राथमिक	५१२	२२५	१९६	८७	-	-	-	-	७०८	३१२
२]	इयत्ता १ ते ४	-	-	१६१०५२	७८५०३	-	-	-	-	१६१०५२	७८५०३
३]	इयत्ता ५ ते ७	-	-	६६५८४	३०८१६	२६५७७	२१४२०	-	-	२३१६१	४२२३६
४]	इयत्ता ८ ते १०	-	-	-	-	५४७०५	१८११२	-	-	५४७०५	१८११२
५]	इयत्ता ११ ते १२	-	-	-	-	३७०५	१४१४	३६६५	१४९२	७३७०	२२१३
६]	उच्च माध्यमिक नंतर	-	-	-	-	-	-	३४९२	१५६७	३४९२	१५६७
	एकूण	५१२	२२५	२२७८३२	१०९४०६	८४२८७	३०२५३	७१६४	३०६६	३२०४२६	१४३६५०

तक्ता क्र. ८.३ [समाप्त]

मागासवर्गीय विद्यार्थी

अ. क्र.	शैक्षणिक स्तर	अनुसूचित जाती		अनुसूचित जमाती		इतर मागासवर्गीय		एकूण मागासवर्गीय	
		एकूण	मुली	एकूण	मुली	एकूण	मुली	एकूण	मुली
१	२	१३	१४	१५	१६	१७	१८	१९	२०
१]	पूर्व प्राथमिक	८४	४३	-	-	१८७	९०	२७१	१३३
२]	इयता १ ते ४	१४४२५	७५३६	१०६५	४२९	२५२४०	४६२०१	१११८००	५४१६६
३]	इयता ५ ते ७	८७६३	३८६६	३८२	१२६	५२१८६	२२८६४	६१३३८	२६८५६
४]	इयता ८ ते १०	५२९५	१७४१	१९६	५६	२५९१९	७४७३	३१४१०	९२७०
५]	इयता ११ ते १२	५३७	१९७	५	१	२५६६	९२६	३०६८	११२४
६]	उच्च माध्यमिक नंतर	१९९	६०	५	२	१२२२	५४३	१४२६	६०५
एकूण		३०३७३	१३४४३	१६६०	६१४	१७७२८०	७८०९७	२०९३१३	९२१५४

आधार शिक्षण संचालनालय, महाराष्ट्र राज्य, पुणे.

जिल्हा:- रत्नागिरी.

क्र. क्र.	संस्थेचा प्रकार	संस्थाची संख्या	विद्यार्थ्यांची संख्या													
			अनुसूचित जाती		अनुसूचित जमाती.		इतर मागास-वर्गीय जाती		एकूण मागास-वर्गीय जाती		बिगर मागास-वर्गीय जाती		एकूण		एकूण शिक्षक	
			एकूण	मुली	एकूण	मुली	एकूण	मुली	एकूण	मुली	एकूण	मुली	एकूण	मुली	एकूण	स्त्री
१	२	३	४	५	६	७	८	९	१०	११	१२	१३	१४	१५	१६	१७
१]	शिक्षण विभाग पदवी महाविद्यालय x	३	१४	३	६	—	२३	२६	११३	२२	१७६	८२	२८९	१११	२३	३
२]	विधी, पदवी महाविद्यालय १	—	—	—	—	—	—	—	—	—	३६	३	३६	३	५	—
३]	वैद्यकीय महाविद्यालय	—	—	—	—	—	—	—	—	—	—	—	—	—	—	—
४]	आयुर्वेदीक महाविद्यालय	—	—	—	—	—	—	—	—	—	—	—	—	—	—	—
५]	अभियांत्रिकी महाविद्यालय	—	—	—	—	—	—	—	—	—	—	—	—	—	—	—
६]	इतर अ] तंत्रानिकेतन *	३	५२	—	१२	—	२०१	११	२६५	११	७३८	४५	१००३	६६	४६	—
	ब] आयटीआयxx	७	३५	५	१	५	५११	३९	५४७	३९	६९०	३८	१२३७	७७	१०९	४
	क] डी. एड.	६	७७	२२	३०	१३	२४३	७३	३५०	१०८	३२८	१६३	६७८	२७१	४८	१४
	ड] जी. सी. डी.	—	—	—	—	—	—	—	—	—	—	—	—	—	—	—

टीप:- x यामध्ये बी. एड. महाविद्यालयांचा समावेश आहे, * बाब क्र. ६ मधील अ बाबीची माहिती १९९०-९१ ची उपलब्ध न झाल्याने १९८७-८८ या वर्षाची माहिती देण्यात आली आहे xx बाब क्र. ६ बची माहिती सन १९९२-९३ [३०. ९. ९२ अखेरची आहे] आधार:- शिक्षण संचालनालय, महाराष्ट्र राज्य, पुणे.

तक्ता क्र. ८. ५

आर्थिक दृष्ट्या मागासलेल्यांना मिळणारी मोफत शिक्षणाची सवलत

जिल्हा:- रत्नागिरी

[वर्ष १९९१-९२]

वर्ष	लाभधारकांची संख्या							प्रत्यक्षा हार्च [रु. हजारात]	
	माध्यमिक	कनिष्ठ महाविद्यालये [११ वी व १२वी]	उच्च शिक्षण	अभियांत्रिकी	वैधानीय	इतर महा- विद्यालये	इतर संख्या		
१	२	३	४	५	६	७	८	९	१०
१९९१-९२	३९०२८	३१०२	१५८८	-	-	१०	११४३	४४८७१	११०६

आधार:- शिक्षण संचालनालय, महाराष्ट्र राज्य, पुणे.

तक्ता क्र. ८.६

प्राथमिक शिक्षणावरील खर्च [१९९१-९२ वर्षांकरिता]

जिल्हा :- रत्नागिरी

अ. क्र.	यंत्रणा	योजनेतर				योजनेंतर				एकूण			
		आवर्ती	बांधाकाम अनुदाना- व्यतिरिक्त अनावर्ती खर्च	बांधाकाम	एकूण	आवर्ती	बांधाकाम अनुदाना- व्यतिरिक्त अनावर्ती खर्च	बांधाकाम	एकूण	आवर्ती	बांधाकाम अनुदाना- व्यतिरिक्त अनावर्ती खर्च	बांधा-काम	एकूण
१	२	३	४	५	६	७	८	९	१०	११	१२	१३	१४
१]	जिल्हापरिषद	२८४०८२	-	-	२८४०८२	५९९२	-	१००	६०९२	२९००७४	-	१००	२९०१७४
२]	नगरपरिषद	-	६७२७	-	६७२७	-	-	-	-	-	६७२७	-	६७२७
३]	कटक मंडळ	-	-	-	-	-	-	-	-	-	-	-	-
४]	महानगरपालीका	-	-	-	-	-	-	-	-	-	-	-	-
५]	इतर खर्च [बांधाकाम अनुदानासहीत]	-	-	-	-	-	-	-	-	-	-	-	-
एकूण		२८४०८२	६७२७	-	२९०८०९	५९९२	-	१००	६०९२	२९००७४	६७२७	१००	२९६९०१

टीप :- नगरपरिषदांची रकमा ४ मधील माहीती अनावर्ती खर्च व आवर्ती खर्च अशी वेगवेगळी फोड उपलब्ध नसल्याने अनावर्ती खर्चात एकत्रित दाखविलेली आहे.

आधार :- शिक्षण संचालनालय, महाराष्ट्र राज्य, पुणे.


तक्ता क्र. ८, ७

जिल्ह्यातील व्यवसाय मार्गदर्शन [कनिष्ठ महाविद्यालये] व तांत्रिक शाळा

[सातवी ते बारावी] वर्ष १९९२-९३

अ. क्र.	बाब	प्रमाण	तपश्चाल [१९९२-९३]
१	२	३	४
१]	शाळांची संख्या	संख्या	२१
२]	<u>पटावरील संख्या</u>		
	अ] मुलगे	संख्या	२४६५
	ब] मुली	"	४२८
	एकूण [अ + ब]	"	२८९३
	एकूण खर्च सपयात	रुपये	६४६६५८४

आधार:- जिल्हा व्यवसाय शिक्षण अधिकारी, रत्नागिरी



तक्ता क्र. ८०८

जिल्हयातील पौढ शिक्षण केंद्र [१९९२-९३ वर्षा करिता]

जिल्हा :- रत्नागिरी.

अ. क्र.	तालुका	पौढ शिक्षण केंद्र संख्या	शिक्षण घेतलेल्या पौढांची संख्या
१	रत्नागिरी	-	२२१४३
२	गुहागर	-	१८६६८
३	दापोली	-	२३८४३
४	मंडणगड	-	९३५४
५	डंड	-	२०४१८
६	चिपळूण	-	२३८४३
७	संगमेश्वर	-	२५२३६
८	लोजा	-	१४३५९
९	राजापूर	-	२०७४३
	एकूण	-	१७८५०७

टीप:- रत्नागिरी जिल्हयामध्ये जानेवारी, ९२ पासून पौढ शिक्षण वर्ग बंद करण्यात आले असून एप्रिल ९२ पासून जिल्हयामध्ये संपूर्ण साक्षरता आंदोलन कार्यक्रम सुरु आहे. त्यामुळे रकाना १, ३ मधील पौढ शिक्षण केंद्र संख्या [१९९२-९३] देता येत नाही. संपूर्ण साक्षरता कार्यक्रमांमध्ये सहभागि झालेल्या पौढांची माहिती रकाना ४ मध्ये देण्यात आली आहे.

आधार:- जिल्हा पौढ शिक्षण अधिकारी, रत्नागिरी.

तक्ता क्र. ८.९

शिक्षाकांकरिता प्रशिक्षण [३१-३-१९९० अखोर]

जिल्हा:- रत्नागिरी

अ. क्र.	बाब	परिमाण	वर्ष [३१.३.९० अखोर]
१	२	३	४
१]	शिक्षाकांकरिता प्रशिक्षण संस्थांची संख्या		
	अ] पदवीधार	संख्या	३
	ब] पदवीपूर्व	संख्या	६
	क] शाळास्तर	संख्या	-
२]	पटावरील संख्या		
	अ] पदवीस्तर	संख्या	२८९
	ब] पदवीपूर्व स्तर	संख्या	६७८
	क] शाळास्तर	संख्या	-
३]	रकूण खर्च		
	अ] पदवीस्तर	रुपये	उपलब्ध नाही.
	ब] पदवी पूर्व स्तर	रुपये	१९७२८५३
	क] शाळास्तर	रुपये	उपलब्ध नाही.

आधार:- शिक्षण संचालनालय, महाराष्ट्र राज्य पुणे.

तक्ता क्रमांक २.१ [अ]

रेल्वे मार्गाची संख्या

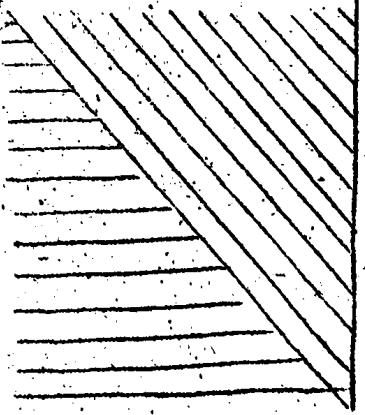

३१ मार्च १९९३ वर्षाअखेर

जिल्हा - रत्नागिरी

अ. क्र.	रेल्वेचा मार्ग	लांबी किलोमीटरमध्ये [३१/३/१९९३ अखेर]
१	२	३
१	-	-
	एकूण रेल्वे लांबी	-

आधार :- भारतीय रेल्वे, कोकण रेल्वे कार्पोरेशन लि., रत्नागिरी. [दक्षिण]

टीप :- रेल्वे मार्गाचे काम पूर्णपणे पूर्ण आहे . काम अद्याप पूर्ण झालेले नाही .



तक्ता क्रमांक ९.१ [ब]

रेल्वे स्थानकाची तालुकावार यादी [३१-३-१९९३ या दिवशीची]

जिल्हा रत्नागिरी

अ. क्र.	ता लु का	रेल्वे स्थानकाचे नांव	रेल्वेचा प्रकार	रेल्वेचे क्षेत्र विभाग
१	२	३	४	५
२	-	-	-	-

१९९३

आस्तर :- भारतीय रेल्वे
कोकण रेल्वे कार्पोरेशन लि., रत्नागिरी .

टीप :- कोकण रेल्वेचे काम प्रगतीपथावर आहे . काम अद्याप पूर्ण झालेले नाही .

तक्ता क्र. २२

प्रकार व पृष्ठभाग यानुसार रस्त्यांची लांबी [३१ मार्च १९९३ अखेर]

जिल्हा - रत्नागिरी


[लांबी कि. मी. मध्ये]

अ. क्र.	वर्गीकरण	बीगर नगरपालिका रस्ते			नगरपालिका हद्दीतील रस्ते
		सार्वजनिक बांधकाम	जिल्हा परिषद	एकूण	
१	२	३	४	५	६
	<u>प्रकारानुसार</u>				
१]	राष्ट्रीय महामार्ग	२१३.००	-	२१३.००	५.९३
२]	प्रमुख राज्य महामार्ग	२१९.५०	३७.००	२५६.५०	-
३]	राज्य महामार्ग	६३९.५०	-	६३९.५०	३.९०
४]	प्रमुख जिल्हा रस्ते	६१६.००	५८५.००	१२०१.००	-
५]	इतर जिल्हा रस्ते	२४.००	१२२०.००	१२४४.००	-
६]	ग्रामीण रस्ते	-	१५६४.००	१५६४.००	-
७]	योजनेतर रस्ते	-	१५४.४४	१५४.४४	१५१.१२
	एकूण	१७१२.००	३४६०.४४	५१७२.४४	१६०.९५
	<u>पृष्ठ भागानुसार</u>				
१]	सिमेंट क्राँक्रीट	१६.०३	-	१६.०३	२.०९
२]	डांबरी	१४१३.९७	५५८.४४	१९७२.४१	८८.३२
३]	खडीचे	२७०.००	२१८१.००	२४५१.००	२६.४०
४]	मरमी	१२.००	७२१.००	७३३.००	३७.६२
५]	इतर	-	-	-	६.४५
	एकूण	१७१२.००	३४६०.४४	५१७२.४४	१६०.९५

आधार :- अधिसूक्त अभियंता, सार्वजनिक बांधकाम विभाग, रत्नागिरी .

तक्ता क्र. ९.३

वापरात असलेल्या मोटार वाहनांची संख्या १९९२



जिल्हा - रत्नागिरी

अ. क्र.	बाब	३१/३/१९९३ पर्यंत
१	२	३
१	मोटार सायकल/स्कूटर	१८५७२
२	मोटारी/जीपस	३७२०
३	टूव्ही कॅप्स	९६
४	स्वयंचालित रिक्शा	३७०१
५	स्टेज कॉरिजेस	
	१] डिझेलवर चालणा-या	५८८
	२] पेट्रोलवर चालणा-या	-
६	मालमोटार	
	अ] खाजगी वाहने	
	१] डिझेलवर चालणारी	-
	२] पेट्रोलवर चालणारी	-
	बं] सार्वजनिक वाहने	
	१] डिझेलवर चालणारी	३५२४
	२] पेट्रोलवर चालणारी	४५३
७]	रुग्णवाहीका	४७
८	शाळेच्या बसेस	१३
९	खाजगी सेवा देणारी वाहने [अनुमान]	७४
१०	जोड वाहने [ट्रेलर]	१७३
११	ट्रॅक्टर	१५९
१२	इतर	४५
	ए कु ण	३११६८

आधार :- प्रादेशिक परिवहन अधिकारी, प्रादेशिक परिवहन कार्यालय, ठाणे .

तक्ता क्र. २४

महाराष्ट्र राज्य मार्गपरिवहन महामंडळाची प्रवासी वाहतूक आकडेवारी सन १९९२-९३.

जिल्हा :- रत्नागिरी.

अ. क्र.	उपक्रमाचे नंक्र	वर्षाखेरीस मार्गाची संख्या	मार्गाची एकूण लांबी [कि. मी.]	मार्गाची सरासरी लांबी [कि. मी.]	वर्षातील अस्तित्वात अस्तित्वा बसबांड्यांची संख्या	रस्त्यावर धावणा-या बसगाड्यांची दैनिक सरासरी संख्या	प्रवाशांची दैनिक सरासरी [लाखांत]	वाहतुकीमुळे वर्षात मिळविलेले उत्पन्न [रु. हजार]	दर प्रवाशांमागे मिळालेले सरासरी उत्पन्न [पैशांत]
१	२	३	४	५	६	७	८	९	१०
१	महाराष्ट्र रा. मा. प. महामंडळ रत्नागिरी, विभाग रत्नागिरी	८२४	४७४०८.२०	५७.५४	५८८	५१७	२.०६	४२५१३५	५६५

आधार = विभागीय नियंत्रक महाराष्ट्र राज्य मार्ग परिवहन महामंडळ, रत्नागिरी.

तक्ता २. ५

महत्वाच्या रस्त्यावरील वाहतूक गणना

[गणनेचा कालावधी डिसेंबर, १९९२]

जिल्हा : रत्नागिरी.

अ. क्र.	गणना स्थानाचे ठिकाण		पृष्ठ भागाचा प्रकार	रस्त्याची रुंदी [मीटर]	जलद गती वाहने						मंदगती वाहने		
	लांबी [कि. मी.]	जवळपासचे शहर/खेडे			मोटारी जीप्स व व्हॅन्स	बसगाड्या	माल- गाड्या	माटारी सायकली व स्कूटर्स	रकूण जनावरां कडून ओ- ढली जा णारी	सायकली	इतर रकूण [रि- क्षा]		
१	२	३	४	५	६	७	८	९	१०	११	१२	१३	१४
<u>मुंबई कोकण गोवा रोड राष्ट्रीय महामार्ग क्र. १७</u>													
१]	१५४/३	कशोडरी	डांबरी	७.००	५८५	७६२	१३२०	२३०	२९०४	१०	१८६	२२३	४१९
	१५६/२	धामणी	"	७.००	१०२७	४९८	१०६७	५८५	३१७७	२०	१३६	५२	२०८
	३३३/७	वाकेड	"	५.५०	४२४	३०१	४४५	१४७	१३१७	१	८	-	९
<u>रत्नागिरी - सोलापूर - नागपूर रोड पुढुळा राज्य महामार्ग क्र. ३</u>													
२]	२०/०	हातळांबा	"	३.७०	११७३	४२८	१२१२	७१२	३५२५	२२	५	-	२७
	३१/०	पाली	"	३.७०	५५४	७७	६८६	३१५	१६३२	११८	१५३	-	२७१
<u>बोर्डी-ठाणो-न्हावा-शोवा र्वेस धारोडा सावडी सागरी महामार्ग क्र. ४</u>													
३]	१/०	दुरोंडी फाटा	"	३.७०	१५७	३२	२९	९४	३१२	१०	-	-	१०
	१०/०	आटगाव	खडीचा	३.६६	१४२	१७	३४	७०	२६३	६७	-	-	६७

तक्ता क्र. २५ [चालू]

१	२	३	४	५	६	७	८	९	१०	११	१२	१३	१४
३]	पुढे चाबू ०/० ३/६०० ३/८००	अरुद्ध रानवी पालशेत	डांबरी -" -"	३.७० ३.७० ३.७०	५२७ ४७ २२६	४१ २७ २८	१२८ ५० १७	२३६ ४१ १५५	२३२ १६५ ५३६	५७ १७ ८	१६९ २२ ११७	- ४ ५	२२६ ४३ १३०
पाचराल - सावरी फाटा - शिगवण आंबवणे इतर जिल्हा मार्ग क्र. १													
४]	०/०	सावरीफाटा	खडीचा व डांबरी	३.७०	४९	१८	२७	१०	१०४	४	-	-	४
केळशी - मांजली - देव्हारे रस्ता इतर जिल्हा मार्ग क्र. २													
५]	१५/४००	केळशी	डांबरी	३.७०	९८	२०	११	१००	२२९	१२३	-	-	१२३
कुंभळे - लाटवण इतर जिल्हा मार्ग क्र. ३													
६]	०/०	कुंभळे इंड	रस्तटी खडीचा डांबरी	३.७०	६६	२६	४९	२७	१६८	२३	-	-	२३
केळशी, देवळी, वेलवी, बांदा, तिवरे रोड महामार्ग क्र. ५													
७]	२५/०	वेलवी	खडीचा	३.७५	५१	३८	५८	६०	२२७	५३	-	-	५३
दापोली, तारंग, कळंबट, अडखोल रोड - महामार्ग क्र. ६													
८]	७/०	बांध - तिवरे	खडीचा व डांबरी	३.७५	८६	१६	४६	६८	२१६	११	-	-	११

तक्ता क्र. २५ [चालू]

१	२	३	४	५	६	७	८	९	१०	११	१२	१३	१४
				खेड- आंबये- भिवथर, जांभणे, सोवेली रोड जिल्हा महामार्ग क्र. ८									
२]	१/०	चिकाले	डांबरी	२.७०	२३	३६	४२	३६६	५	२४८	-	-	२४८
				कुंडोशी, मांडवे, दहीवली जिल्हा महामार्ग क्र. १०									
१०]	०/०	कुंडोशी	खडीचा व डांबरी	२.७०	१०	२६	४६	२३	१८५	४०	-	-	४०
				खेड आंबवली, बिरमणी जिल्हा महामार्ग क्र. ११									
११]	०/२००	वेरवली	डांबरी	२.७०	२७२	१२	७७	६१	४२२	३५	-	-	३५
				खेड खोपोली ते जिल्हा हद्द जिल्हा महामार्ग क्र. १३									
१२]	१/०	वेरल	डांबरी	२.७०	२४७	५०	५३	१०३	४५३	२२	२२६	-	३१८
				खेड-आंबवली, बिरमणी जिल्हा महामार्ग क्र. ११									
१३]	०/४००	भरणो	डांबरी	२.७०	८३४	५४	१४५	१५१	११८४	१५४	४२८	-	५८२
				वाकवली - उन्हवरे-फावरे जिल्हा महामार्ग क्र. १५									
१४]	२/४००	टेटवली	खडीचा	२.७०	८६	३६	५०	७७	२४२	३७	८५	-	१२२
				चिंचर, हिरवली, भडवडे, दाभौंड, जिल्हा महामार्ग क्र. १६									
१५]	०/०	सुसैरीफाटा	खडीचा व डांबरी	२.७०	४०२	४१	१४७	५४	६५१	-	४२	-	४२

तक्ता क्र. २.५ [चालू]

१	२	३	४	५	६	७	८	९	१०	११	१२	१३	१४
१६]	०/०	हेदाली	खडीचा व डांबरी	सवेणी, गुडे, जिल्हा महामार्ग क्र. १७									
				३.७०	५०	१०	५४	२०	१३४	३१	-	-	३१
१७]	११/०	कावली	डांबरी	चिबूण - कावली - चोरवणे जिल्हा महामार्ग क्र. १९									
				३.७०	५७	३५	६८	७०	२२०	४५	१२९	१	१७५
१८]	६/०	करंबवणे	डांबरी	पिंपळी - करंबवणे - नांदीवसे जिल्हा महामार्ग क्र. २०									
				३.७०	२७३	१२५	२११	१४५	७५४	१२७	२९८	-	४१५
१९]	७/०	करंबवणे	डांबरी	कोटे - करंबवणे जिल्हा महामार्ग क्र. २१									
				३.७०	९६	१८	७०	८५	२६९	१५	६५	१०	९०
२०]	७/०	भोम	डांबरी	गणेशखिंड - भोम - कापरे - मालदोली जिल्हा महामार्ग क्र. २२									
				३.७५	३०	१२	३२	१७	९१	२२	११२	-	१३४
२१]	५/०	निंगुड	खडीचा	चिखली, कारुळ, पांगरी जिल्हा महामार्ग क्र. २३									
				३.७५	४१	१८	५१	४०	१५०	८	-	-	८
२२]	५/२००	पांगरी	डांबरी	चिखली, कोतळ, आबलोली जिल्हा महामार्ग क्र. २४									
				३.७०	१७६	२०	९८	९९	३९३	४७	४८	२	९७

तक्ता क्र. ९.५ [चालू]

१	२	३	४	५	६	७	८	९	१०	११	१२	१३	१४
२३]				<u>बो-याजेटी- पिंपरी - क्रोतळ - मार्गताम्हाने जिल्हा महामार्ग क्र. २६</u>									
	८/०	बो-याफाटा डांबरी		३.७०	१२६	१४	१२०	२१	३५१	१	४५	२	४८
				<u>हेळ्वी - उमरठ - उन्हाळे - रामपूर जिल्हा महामार्ग क्र. २७</u>									
२४]	१/०	गुडे डांबरी		३.७०	३९	१७	२८	२४	१०८	४८	१५६	-	२०४
				<u>मार्गताम्हाने - कळमुंडी - डाकमोवी - आंबीटगाव जिल्हा महामार्ग क्र. २८</u>									
२५]	१/०	मार्गताम्हाने डांबरी		३.७०	२७	१६	२२	१६	८१	२४	१०६	-	१३०
				<u>गणेशखिंड - सावर्डे - दुर्गेवाडी - कुटरे जिल्हा महामार्ग क्र. २९</u>									
२६]	१३/४०	सावर्डे डांबरी व खडीचा		३.७०	२१७	२०	५६	२१४	५०७	१५	२८३	-	२९८
				<u>असुर्दे - कुटरे - पाचांबे ळोंड - भरणे जिल्हा महामार्ग क्र. ३०</u>									
२७]	०/०	असुर्दे डांबरी		३.७०	१३२	९	७७	३९	२५७	३८	२९६	-	३३४
				<u>आरवली - माखजन - डिंगणी - संगमेश्वर जिल्हा महामार्ग क्र. ३१</u>									
२८]	९/०	आरवली डांबरी		३.७०	१९६	३६	५३	१२१	४०६	५	७९	-	८४
				<u>आंबीटगाव-वरेली - तोडली- जिल्हा महामार्ग क्र. ३२</u>									
२९]	२/०	वहाळ खडीचा		३.७०	३१	२८	४५	६४	१६८	२३	१९१	-	२१४

तक्ता क्र. २.५ [चालू]

१	२	३	४	५	६	७	८	९	१०	११	१२	१३	१४
				चाफे गणपतीपुळे जिल्हा महामार्ग क्र. ३४									
३०]	७/०	नेवरेफाटा	डांबरी	३.७०	२६७	४२	४५	१३२	५००	-	-	-	-
				तिबराड - वेतोशी - पिंजणे जिल्हा महामार्ग क्र. ३६									
३१]	६/२००	वेतोशी	खडीचा	३.७०	५२	५	२८	४२	१४१	२	२	-	११
				रत्नागिरी - मिरजोडे - वांद्री जिल्हा महामार्ग क्र. ३७									
३२]	२/०	मिरजोडे	खडीचा व डांबरी	३.७०	२६४	११७	१२०	२००	७०१	-	१००	-	१००
				देवळे - मेधी - देवख जिल्हा महामार्ग क्र. ४५									
३३]	१६/०	देवळे	खडीचा व डांबरी	३.७०	१५५	१५	२८	८३	३५१	७८	१२०	-	१२८
				तुरळ - कडवई - कळंबस्ते जिल्हा महामार्ग क्र. ३८									
३४]	०/५००	तुरळ	खडीचा	३.७०	८७५	३०	१६७	२४५	१३१७	-	२२४	-	२२४
				संगमेश्वर - नायरी जिल्हा महामार्ग क्र. ३९									
३५]	१/२१०	कसबा	खडीचा	३.७०	५३३	६३	२२	२५५	२५०	२२	२८८	-	३१०
				खोपी - कसई - धामनंद जिल्हा महामार्ग क्र. १८									
३६]	१८/०	धामनंद	खडीचा	३.७०	३०	८	२४	५८	१२०	१८	-	-	१८

तक्ता क्र. २.५ [चालू]

१	२	३	४	५	६	७	८	९	१०	११	१२	१३	१४	
३७]	२९/०	धामणंद	खडीचा	चिपळूण - धामणंद - चोरवणे जिल्हा महामार्ग क्र. १९	३.७०	२७	१४	२७	५९	१२७	२३	-	-	२३
३८]	११/०	चेळंब	खडीचा	पालशीत - पोमेंडी - चेळंब जिल्हा महामार्ग क्र. २५	३.७०	२२	६	१७	१८	६३	१६	-	-	१६
३९]	१/०	गुडे	खडीचा	हेळ्वी - उमरठ - रामपूर - जिल्हा महामार्ग क्र. २७	३.७०	३९	१७	२८	२४	१०८	४८	-	-	४८
४०]	४/०	लावणवाडी डांबर्री		भाटये - फणसोपे - निरुळ जिल्हा महामार्ग क्र. ५०	३.८०	४३	४४	४९	६२	१९८	३	-	-	३
४१]	०/४००	लांजा	डांबर्री	लांजा - माजळ - जावडे जिल्हा महामार्ग क्र. ५१	३.७०	६७	१६	२६	४२	१५१	२३	४७	-	१००
४२]	१०/०	पान्यल	खडीचा	व्हेल - रिंगणे - जवळेथर जिल्हा महामार्ग क्र. ७२	३.७०	१०५	७	३७	४३	१९२	३९	१३३	-	१७२
४३]	१/०	मुर	खडीचा	मूर - कार्जिडा जिल्हा महामार्ग क्र. ५३	३.७०	१२	७	११	१४	४१	६५	४०	-	१३५
४४]	११/०	शिवणे	खडीचा	राजापूर, पन्हेळे, शिवणी, सोलगाव जिल्हा महामार्ग क्र.	३.७०	२५	९	१७	१५	६६	१५	९	-	२४

तक्ता क्र. १५ [चालू]

१	२	३	४	५	६	७	८	९	१०	११	१२	१३	१४
				राजापुर - डोंगर - नाणार - सांगवे जिल्हा महामार्ग क्र.									
४५]	११/०	डोंगर	खडीया	३.७०	३०	०१८	३३	२२	१०३	३	१३	-	१६
				कोळंबे - कोसुंब - फणसवळे जिल्हा महामार्ग क्र. ४०									
४६]	१३/८०० ०/८००	कोसुंब	डांबरी	३.७०	११७	२३	४१	६१	२४२	६	१०८	-	११४
				देवस्व - विधवली - काटवली जिल्हा महामार्ग क्र. ४१									
४७]	२३/२००	ओझर	डांबरी	३.७०	७३	१२	५१	८४	२२०	११३	१२६	-	३०९
				देवस्व - पांगरी - तळेकरटे जिल्हा महामार्ग क्र. ४२									
४८]	२३/६००	तळेकाटे	डांबरी	३.७०	८७	१४	२५	७२	२६८	१	८	-	९
				देवस्व - हारपूडे - बेलारी जिल्हा महामार्ग क्र. ४३									
४९]	०/०	देवस्व	डांबरी	३.७०	१००	८	३८	४६	१३२	४०	१४५	५	१९०
				देवस्व - मुराझूर - मारळ - ओझर कळकदरा जिल्हा महामार्ग क्र. ४६									
५०]	१/४००	हातीव	डांबरी	३.७०	१३९	३१	१५२	५०	३७२	३१	१३५	-	१६६
				साखरपा - भोवडे - किरबेट - विशाळगड जिल्हा महामार्ग क्र. ४६									
५१]	०/४००	भडखंबा	डांबरी	३.७०	१९७	५	८७	५२	३४१	९२	१३२	-	२२४

तक्ता क्र. २५ [चालू]

१	२	३	४	५	६	७	८	९	१०	११	१२	१३	१४
				दाभोळ - कोर्ले - वाटुड जिल्हा महामार्ग क्र. ४७									
५२]	१६/०	भांबेड	डांबरी	३. ७०	१७२	४३	२७६	१६७	६५८	१३	१२७	-	१४०
				लांजा - वेरवली - पुमानवल्ली - विशाखगड सडा मार्ग क्र. ४८									
५३]	१/४००	केळवे	डांबरी व खडीचा	३. ७०	१५०	४३	७४	१०७	३७४	१३	८२	-	१५
				व्हेल - पाचल - मूर - जवळेथर जिल्हा महामार्ग क्र. ५२									
५४]	८/०	रिंगणेकोड	खडीचा	३. ७०	७३	१९	५८	५९	२०९	५६	-	-	५६
				सागवे - नाणार - राजापूर जिल्हा महामार्ग क्र. ५७									
५५]	०/४००	कोंडयेतर	खडीचा	३. ७०	३९	२१	२६	३८	११४	११	२२	२	३५
				उन्हाळे - ससाळे - केळवली - जवळेथर जिल्हा महामार्ग क्र.									
५६]	३६/०	उन्हाळे	डांबरी	३. ७०	५६	१५	१२	४५	१२८	१	१८	-	१९
				सती - अडरे - अनारी इतर जिल्हा महामार्ग क्र. ४६									
५७]	०/७	सती	खडीचा	३. ७०	१५९	२०	९३	२१	२९३	१८	-	-	१८
				निवळी - तुरबंब - आंबीटगांव इतर जिल्हा महामार्ग क्र. ४९									
५८]	०/०	निवळी	खडीचा	३. ७०	३६	१३	४४	६०	१५३	२५	१	-	२६

तक्ता क्र. २.५ [चालू]

१	२	३	४	५	६	७	८	९	१०	११	१२	१३	१४
				मांडकी - रामपूर - मिरवणे - इतर जिल्हा महामार्ग क्र. ५०									
५२]	०/०	रामपूर	खडीचा	३.७०	२७	१४	२९	१७	८३	२२	-	-	२२
				उमरोळी - बामणोली - वाघीवरे इतर जिल्हा महामार्ग क्र. ५७									
६०]	०/०	उमरोळी	खडीचा	३.७०	२८	१८	११०	५३	२७२	७८	-	-	७८
				पाकीअलपन - रानवी - इतर जिल्हा महामार्ग क्र. ६०									
६१]	१/०	जानवली	खडीचा	३.७०	८८	११	५१	३८	१८८	७	-	-	७
				वेळणेश्वर - साखरी आंगार इतर जिल्हा महामार्ग क्र. ६२									
६२]	३/०	वेळणेश्वर	खडीचा	३.७०	३०	२७	३०	२६	११३	४	-	-	४
				खेरशेत - कोकरे - नायशी इतर जिल्हा महामार्ग क्र. ८१									
६३]	१/०	खेरशेत	खडीचा	३.७०	१२	१६	१८	२१	७४	१८	-	-	१८
				आस्वली - कुंभार खणी - इतर जिल्हा महामार्ग क्र. ८६									
६४]	०/४००	आस्वली	खडीचा	३.७०	२२२	११	२१४	१२०	६३७	१६४	१२८	-	२२२
				कोंडये - हसोळे - काटवली इतर जिल्हा महामार्ग क्र. १२८									
६५]	४/१००	पांगरे	खडीचा	३.७०	२१	४	१५	१०	५०	२	-	-	२

तक्ता क्र. २. ५ [चालू]

१	२	३	४	५	६	७	८	९	१०	११	१२	१३	१४
				पेंडखले - झु - मुसाकाझी इतर जिल्हा महामार्ग क्र. १३२									
६६]	३/६००	१६	खडीचा	३. ७०	२१	१६	१२	४	५३	४	-	-	४
				धाऊवल्ली बंदररोड इतर जिल्हा महामार्ग क्र. १३४									
६७]	०/०	धाऊवल्ली	खडीचा	३. ७०	२६	२	१६	१४	५८	१५	-	-	१५
				डातिले - जुवाटी इतर जिल्हा महामार्ग क्र. १३६									
६८]	०/०	जुवाटी	खडीचा	३. ७०	२१	१०	१६	५	५२	७	-	-	७
				कोंडये - तळेगांव - मोसम इतर जिल्हा महामार्ग क्र. १३७									
६९]	०/०	कोंडये	खडीचा	३. ७०	१६	८	१०	६	४६	१४	-	-	१४
				आंगले फुरुस इतर जिल्हा महामार्ग क्र.									
७०]	०/०	आंगले	खडीचा	३. ७०	२०	४	१५	१०	४९	५	-	-	५
				ओणी - ओझर - कोळवण इतर जिल्हा महामार्ग क्र. १२२									
७१]	०/०	ओणी	खडीचा	३. ७०	४०	६	३७	२०	१०३	२	-	-	२
				करक तिठा - पांगरी - कुरधुंडा इतर जिल्हा महामार्ग क्र. ११९									
७२]	०/०	करक तिठा	खडीचा	३. ७०	६२	१५	९	१९	१०५	१३	-	-	१३

तक्ता क्र. ९.५ [चालू]

१	२	३	४	५	६	७	८	९	१०	११	१२	१३	१४	
				सौंख - आडवली - परटवली इतर जिल्हा महामार्ग										
७३]	०/०	परटवली	खडीचा	३.७०	२०	२	१८	१४	५४	११७	-	-	११७	
				ताम्हाने - सागवे - तूजसणी इतर जिल्हा महामार्ग क्र. २३										
७४]	१/०	ताम्हाने	खडीचा	३.७०	२४	१२	३१	२७	२४२	१२	१४२	-	१६८	
				सूचरी - कागले - तिवरे इतर जिल्हा महामार्ग क्र. २१										
७५]	१/०	सोनावडे	खडीचा	३.७०	६३	९	३२	४६	१५७	४०	८८	-	१२८	
				तूरक - धामापूर - करजूवे इतर जिल्हा महामार्ग क्र. ८५										
७६]	४/०	तूरक	खडीचा	३.७०	१७२	८	१४०	११२	४३२	२१	३२	-	१२३	
				मंडणगड ग्रामिण रस्ता										
७७]	०/०	शिवाजीचौक डांबरी		३.७०	३३९	२६४	३४	२४५	८८२	५	-	-	५	
				पालगड - ग्रामिण जोड रस्ता क्र. ३५										
७८]	१/०	पालगड	डांबरी	३.७०	७६	५५	५६	१४८	३३५	३२	-	-	३२	
				आवाशी गुणवडे ग्रामिण रस्ता क्र. ९										
७९]	०/०	आवाशी	खडीचा व डांबरी	३.७०	८२	१४	२८७	३५	४१८	३२	-	-	३२	

तक्ता क्र. ९.५ [चालू]

१	२	३	४	५	६	७	८	९	१०	११	१२	१३	१४	
				<u>मिठगवाणे - ग्रामिण जोड रस्ता क्र. ७</u>										
८०]	०/०	मिठगवाणे	खडीचा	५.००	१६	६	१३	४	३२	१८	-	-	१८	
				<u>चव्हाण वाडी ते अणसुरे बांध ग्रामिण रस्ता क्र. ९</u>										
८१]	१/०	चव्हाणवाडी	खडीचा	५.००	१७	७	१५	६	४२	१८	-	-	१८	
				<u>पन्हडे - वालये - ग्रामिण रस्ता क्र. ४४</u>										
८२]	०/०	पन्हडे आडवली	खडीचा	४.००	२१	२	१८	४	४५	९	-	-	९	
				<u>नाटे - आंबोलगड ग्रामिण रस्ता क्र. ११३</u>										
८३]	०/२००	वाडा	खडीचा	४.००	१७	१०	१५	१५	५७	९	१५	-	२४	
				<u>रत्नागिरी + परवस - पूर्णगड रस्ता क्र. ४</u>										
४]	८/५००	कोबडेफाटा	डांबरी	३.७०	२३९	२०२	२२८	३६०	१७२९	२५	१२८	-	१५३	
				<u>रेवस- रेडडी - रत्नागिरी- कासारवेली मार्ग</u>										
८५]	५/०	साखरतर	डांबरी	३.७०	२२६	१४७	५१	३४८	८४२	४	३३	१	३८	
				<u>गावखडी-आडीवरे. महामार्ग क्र. ४</u>										
८६]	७/०	आडिवरे	खडीचा	३.७०	४२	२१	४८	६०	१७८	१५	-	-	१५	

तक्ता क्रं. ६.५ [चालू]

१	२	३	४	५	६	७	८	९	१०	११	१२	१३	१४
				<u>म्हापळ - भोर - पंढरपूर राज्य महामार्ग क्र. ७०</u>									
८७]	०/०	बाणकोट	डांबरी	३.७०	३००	१४८	१५२	२४२	८४२	१३	११९	-	१३२
				<u>गुंहागर - चिन्नूण - कराड - जत विजापूर राज्य मार्ग</u>									
८८]	४८०	मोडकाघर	डांबरी	५.५०	२६७	९३	१०५	१४८	६१३	११	५२	९	७२
८९]	५७/६००	मुंडे	"	"	४०५	१२६	१३२९	४०६	२२६६	६९	५५१	१	६२१
				<u>मंडणगड - लाटवण विसापूर - दापोली - दाभोळ राज्य मार्ग क्र. ९६</u>									
९०]	०/६००	विंतापूर	"	३.७०	२८	२५	१४	२१	८८	९	९	-	१८
				<u>दापोली-पालगड मार्ग क्र. ९६</u>									
९१]	९/६००	पिंढर	"	"	४२३	७३	२५८	१४५	८८६	१२	५१	-	६३
				<u>दाभोळ-दापोली मार्ग क्र. ९६</u>									
९२]	९/०	दाभोळ	"	"	३५२	४८	११२	११६	६२८	५१	३२९	४१	४२१
				<u>म्हापळ, विसापूर, साखारोळी, खोड राज्य मार्ग क्र. १००</u>									
९३]	३४/२००	मिंगरोळी	"	"	२६३	१५७	२३४	२०९	८६३	९	९७	२	१०८
				<u>मंडणगड, पालवणी, खोड-दापोली राज्य मार्ग क्र. १०३</u>									
९४]	५/०	नारगोळी	"	"	११	२०	९	१२	५२	१	१	-	२

तक्ता क्र. २. ५[चालु]

१	२	३	४	५	६	७	८	९	१०	११	१२	१३	१४	
२५]	१८/४००	वेलवी	डांबरी	आंजर्ला-आवाशी-वहागांव-राज्यमार्ग क्र. १०३										
				३. ७०	१६६	१८	१२४	११५	४२३	१२	२३	-	४२	
२६]	४२/०	साखरोली	"	दापोली-साखरोली-खड राज्य मार्ग क्र. १०४										
				३. ७०	७१०	१११	५३५	३७२	१७३५	८	२२३	-	२३१	
२७]	१/२००	आगवे	"	सावर्डे-मुर्तवडे-आबलोली-तवसाळ राज्य मार्ग क्र. १०५										
				३. ७०	२१५	३६	१४२	२७६	६६२	२	२८४	८	२२४	
२८]	१२/०	चाफे	"	जयगड-निवळी राज्य मार्ग क्र. १०६										
				३. ७०	३७८	१०५	१२३	२३८	८४४	-	-	-	-	
२९]	१६/०	देवस्व तिठा	"	संगमेश्वर-देवस्व-साखरपा राज्य मार्ग क्र. १०७										
				३. ७०	४४०	१३४	२७५	४५४	१३०३	७२	७७२	-	८५१	
१००]	१४/६००	चदिराई	"	रत्नागिरी-हरचिरी-देवधे राज्य मार्ग क्र. १०८										
				३. ७०	२७३	४२	२५६	२४०	८११	१२	७७	-	२६	
१०१]	१८/२००	उपळे	"	पावस-चांदोर-पुनस-देवधे राज्य मार्ग क्र. १०९										
				३. ७०	२२	२५	६७	६८	२५२	७	४४	-	५१	
१०२]	१/०	लाजा	"	दाभोळ-लाजा-साठवली-राजापूर राज्य मार्ग क्र. ११०										
				३. ७०	३६३	६४	२४८	३१२	२२४	४४	४४१	-	३८५	

तक्ता क्र. २५ [समाप्त]

१	२	३	४	५	६	७	८	९	१०	११	१२	१३	१४
				<u>लांजा-रुण - साटवली क्र. ११०८</u>									
१०३]	३/०	कोंडवे	डांबरी	३.७०	११८	२०	४३८	६०	३५६	२१	८१	-	१०२
				<u>विठायेठ-मलकापूर-अणसुरा-ओणी-साटवली-पावस राज्य मार्ग क्र. -१११</u>									
१०४]	१६/०	रायपाटण	डांबरी	३.७०	८८	२६	४२	७१	२२७	२२	१६६	-	१८८
				<u>पावस भडे, छानोली रोड १०/१००</u>									
१०५]	१०/०	जाकाक्षी	डांबर	३.७०	२०४	१५	६४	७७	३६०	७	१०९	-	११६
				<u>मुसाकाजी, राजापूर-राज्य मार्ग क्र. ११२</u>									
१०६]	११२	धारतळे	डांबरी	३.७०	१५३	२८	१२२	१२२	४२५	-	५	-	५
				<u>जैतापूर - हातिवळे राज्य मार्ग क्र. ११३</u>									
१०७]	३/४८०	जुवाणी	डांबरी	३.७०	२७	३९	५३	३५	१५४	-	६	-	६

आधार :- सार्वजनिक बांधकाम विभाग, मंत्रालय, मुंबई.

तवता क्र. ९. ६

पोस्ट, तारघरे व दूरध्वनी सेवा, रेडिओ व दूरदर्शन सेवा यांची आकडेवारी वर्ष १९९२-९३

जिल्हा :- रत्नागिरी.

अ. क्र.	पोस्टांची संख्या	तार घरांची संख्या	पत्रपेट्यांची संख्या	पोस्टमनांची संख्या		दूरध्वनींची संख्या	पोस्टांची सुविधा असलेल्या गावांची संख्या	शासनाने वाटप केलेल्या दूरदर्शन सेवांची संख्या
				नियमित आस्थापनेवरील	नियमित आस्थापने व्यतीरिक्त			
१	२	३	४	५[अ]	५[ब]	६	७	८
१	६३४	१४९	२१३५	१०२	६७८	७७७३	६३४	३५

आधार:- १] डाक घर अधीक्षक, रत्नागिरी विभाग, रत्नागिरी.

२] दूर संचार अधिकारी, रत्नागिरी.

तक्ता क्र. १०.१

स्थानिक संस्थांचे उत्पन्न व खर्च १९९२-९३

जिल्हा - रत्नागिरी

[रुपये लाखात]

अ. क्र.	बाब	ग्रामपंचायत	जिल्हा परिषद	नगरपरिषद
१	२	३	४	५
अ]	प्राप्ती			
१	सुस्वातीची शिल्लक	१०४	५७४	११०
२	अनुदान वर्गणी	२४६	५६७२	२८२
३	चालु वर्षातील उत्पन्न	१२१	५३०२	६८४
	एकूण प्राप्ती	४७१	११५४८	१०७६
ब]	खर्च			
१	चालु वर्षातील खर्च	३२१	१०९३५	१७३
२	अखेर शिल्लक	१५०	६१३	९०३
	एकूण खर्च	४७१	११५४८	१०७६

टीप :- १] नगरपरिषदांच्या सुस्वातीच्या शिल्लकेत रत्नागिरीची शिल्लक ही सुधारीत असल्याने मागील वर्षाच्या अखेरच्या शिल्लकेशी जळत नाही.

२] जिल्हा परिषदे बाबतीत देखील वरिलप्रमाणेच आहे.

आधार :- १] जिल्हा परिषद, रत्नागिरी.

२] जिल्हयातील सर्व [चार] नगरपरिषदा.

तक्ता क्र. १०.२

ग्रामपंचायतीचे उत्पन्न व खर्च [१९९२-९३ या वर्षाकरिता]

जिल्हा:- रत्नागिरी.

[समये हजारात]

अ. क्र.	पंचायत समिती	ग्रामपंचायती व गट ग्रामपंचायतीची संख्या	आरंभीची शिल्लक	उत्पन्न							एकूण स्तंभ ५ ते ११	एकूण स्तंभ ४ + १२
				सहाय्यक अनुदाने		अंशदाने	देणगी	कर	शुल्क	इतर		
				शासकीय	इतर							
१	जिल्हा बेरीज	८०१	१०३८४	२१२५	१३२५६	१३१५	४०	१२०८२	—	७२२०	३६७३८	४७१२२
१]	रत्नागिरी	२०	१५८७	३१५	१३५०	७१५	—	२७०७	—	३६८	५४५५	७०४२
२]	गुहागर	६२	६९५	२००	७६६	—	—	७०१	—	७७२	२४३९	३१३४
३]	दापोली	२७	१८१२	१७२	१०७	८४	—	१९६६	—	२३०१	४६३१	६४४३
४]	मंडणगड	४०	६६४	१२२	१०६८८	७५	२२	३९६	—	५८४	२२८१	२२४५
५]	खेड	११०	१२४१	३३८	२३५४	१३५	—	१३६८	—	१५७२	५७७४	७०१५
६]	चिपळूण	१२२	२०४५	२१७	२१९९	१२३	—	१८०१	—	६११	४९५१	६२९६
७]	संगमेश्वर	१२६	८६८	४०३	२४६१	१२०	—	१९२७	—	४१७	५३२८	६१९६
८]	लांजा	६२	५२३	१०६	१४३२	५०	—	५२४	—	३४८	२४६०	२९८३
९]	राजापूर	२५	२४२	२४५	२२१९	१३	११	६९२	—	२३९	३४१९	४३६८

तक्ता क्र. १०.२ [समाप्त]

अ. क्र.	पंचायत समिती	खर्च									अखेरची शिल्लक
		आरोग्य सेवा	सार्वजनिक बांधकाम	सामाजिक आणि नैतिक वृध्दी	पुशासन	समाज कल्याण	पशुधनाचे संवर्धन	जमीन सह- सुलाची वसुली व दख्खाल	इतर	एकूण स्तंभ १४ ते २१	
१	२	१४	१५	१६	१७	१८	१९	२०	२१	२२	२३
	जिल्हा बेरीज	५११३	१८७२३	२३६७	४४९५	१०८९	३०	-	३०८	३२११५	१५००७
१]	रत्नागिरी	७४२	२३२१	३७४	६७६	१८०	५	-	३९	४३३७	२७०५
२]	गुंठागर	३५४	११८२	२३८	३५७	९६	-	-	३४	२२६१	८७३
३]	दापोली	८४२	१७८४	३३५	७३८	३१४	-	-	७१	४०८४	२३५९
४]	मंडपगड	३९९	१०००	१६४	२३३	४८	-	-	४	१८४८	१०९७
५]	खेड	९३२	२६१३	४८४	५६९	१२५	-	-	४५	४७६८	२२४७
६]	चिपळूण	५६८	२८६७	३०२	६९६	१०५	-	-	३४	४५७२	२४२४
७]	संगमेश्वर	९५५	२७२८	२४०	४९२	९७	४	-	३७	४५५३	१६४३
८]	लांजा	१४३	१६९६	९१	२९३	६३	९	-	११	२३०६	६७७
९]	राजापूर	१७८	२५३२	१३९	४४१	६१	२	-	३३	३३८६	९८२

आधार :- जिल्हा परिषद, रत्नागिरी.

तक्ता क्र. १०.३

जिल्हा धरिषादाये बाबदार उत्पन्न व खार्च [१९९२ - ९३ वर्षाकरिता]

जिल्हा :- रत्नागिरी [रुपये हजारांत]

अ. क्र.	लेखा शीर्ष	प्रत्यक्षा १९९१-९२	सुधारीत १९९१-९२	अंदाजीत १९९३-९४
१	२	३	४	५
१]	जमा			
	१] स्वनिर्मित उत्पन्न			
	[अ] स्थानिक उपकर मुद्रांकन शुल्कासह	५०५०	३९६४	३६६४
	[ब] शिक्षा	८१	९३	२५
	[क] कृषि	४	९	७
	[ड] इमारत व दळणावळ	१४५८	१११३	११८०
	[इ] इतर	५६९१	४०३४	३९६७
	एकूण	१२२८४	९२१३	८८४३
२]	शासकीय अनुदाने			
	[अ] सहेतुक अनुदाने	३५१५४९	३८६८३६	३७२८०५
	[ब] अस्थापना अनुदान	५६०१५	६२९७३	६५३४८
	विस्तारित योजनांसाठी अनुदान	४६४०५	६०६१२	४४१८६
	[ड] इतर	[-] ८५८	७५५३३	-
	एकूण शासकीय अनुदाने	४५३१११	५८५९५४	४८२३३९
३]	कर्जे			
	[अ] कर्जे व अग्रिम	[-] १३६२२	९१४६	९६९९
	[ब] ठेवी व अग्रिम	४६७९१	७८१७	१०५८०
	[क] वि-त प्रेषणा	३७६३०५	४५००००	४५००००
	[ड] इतर	-	-	-
	एकूण	४०९४७४	४६६९६३	४७०२७९
	एकूण [१ + २ + ३]	८४४८६९	१०६२१३०	९६१४६१
	आरंभीची शिबलक	५६२०३	१५८२६	२०३८
	एकूण एकंदर	९०१०७२	१०७७९५६	९६३४९९

तक्ता क्र. १०.३ [समाप्त]

१	२	३	४	५
२]	खार्च			
	अ] सामान्य प्रशासन	४६६७८	५४२५५	५६४२०
	ब] शिक्षा	२४४२३१	३२२१४४	२७३७५५
	क] वैद्यकीय	४१८०२	४८२४७	३८२०६
	ड] पशुसंवर्धन	४२२२	४४०१	४६७२
	इ] शोती	४३८	८१६७	११७४
	फ] इमारती व दळणावळ	४२६२५	५२७४२	४००२७
	ग] समाजकल्याण	२८२६	४०७८	४७४४
	ह] सिंचन	७८५२	१३७१६	२५८११
	भा] इतर	५२२८२	८५१२६	४७४३७
	एकूण अ ते भा	४५०७३३	६००६४६	४२३०२३
	अ] कर्जे व अग्रिम	१००४	२५२१	२६२२
	ब] ठेवी व अग्रिम	६०४	१५७५१	१०५८०
	क] वित्त प्रेषणा	३७६३०५	४५००००	४५००००
	ड] इतर	-	-	-
	एकूण	४२२२१३	४७५२७२	४७०२७२
	अखोरची शिल्लक	५७४२६	२०३८	१२७
	एकंद एकूण [खार्च - अखोरची शिल्लक]	२३१०७२	१०७७२५६	२६३४२२

आधार:- मुख्य लेखा व वित्त अधिकारी,
जिल्हा परिषद, रत्नागिरी.

तक्ता क्र. १०.४ [समाप्त]

महानगरपालिका / नगरपालिकेचे नांव	खर्च								अखेरची शिल्लक
	साामान्य पुनर्वासन	कर वसुलीचा खर्च	सार्वजनिक सुरक्षा	सार्वजनिक आरोग्य व सोयी	सार्वजनिक बांधणी	शिक्षण	इतर	एकूण १२ ते १८	
१	१२	१३	१४	१५	१६	१७	१८	१९	२०
सर्व नगरपालिका	५००५	५३३०	३५३०	२२३७२	१०५२२	१२३४१	३१२२०	२०३२०	१७२५२
१] रत्नागिरी	१२७२	२२२२	१६७७	१२८४७	४३४८	११३६७	२०२४५	५५३८५	८८७०
२] खेड	२५३	५६६	२९५	२३१६	१००५	१६३	२४४२	७७४२	१२४३
३] चिपळूण	२२६२	१२४४	११७१	५७८८	४३३८	६३४	४३१५	१२७५२	६५५२
४] राजापूर	५१८	५२१	३८५	१४२१	८३१	१७७	३५११	७४३४	५८७

आधार:- रत्नागिरी जिल्ह्यातील सर्व [चार] नगरपरिषद कार्यालये.

तक्ता क्र. १०.४

ग्राम नगरपालिका/नगरपालिकाचे उत्पन्न व खर्च [१९९२-९३ वर्षाकरिता]

जिल्हा : रत्नागिरी

[सपथे इजारात]

ग्राम नगरपालिका/ नगरपालिकेचे नांव	सुखातीची शिल्लक	उत्पन्न								
		शासकीय अनुदाने व वर्गनी		नगरपालिकेचे कर व भर				नगरपालिकेच्या मालमत्तेपासून मिळालेला मंडसून	इतर	एकूण [२५३४५ ८५५१०]
		शासकीय	इतर	जकात	घरे व जमीन यावरील कर	इतर	एकूण [५५६ ५७]			
१	२	३	४	५	६	७	८	९	१०	११
सर्व नगरपालिका	११०४०	२८१७३	-	३०७७८	८८५४	११२०	४०६२२	६२००	२१३३७	१०७५७२
१] रत्नागिरी	३३८७	२०८९१	-	१६२५८	५२२४	६८	२३०२०	४३४४	१२६१६	६४२५५
२] खेड	१०३३	२०७०	-	३००५	६८२	१६४	३८५८	३२५	१६६६	८९२२
३] चिम्बूप	५१९०	३५८४	-	८२६२	१६५६	२५७	१०८७५	१०६६	४७८२	२६३०४
४] राजापूर	६३३	१६५८	-	२५५३	५१५	१	३०६२	३२५	२२६६	८०२१

तक्ता क्र. १०.५

महानगरपालिका/नगरपरिषदा क्षेत्रातील वापरानुसार संख्या व त्यापैकी निवासेतर उपयोग/असा-या

इमारती अंगर, त्यांच्या भागांमध्ये चालणा-या उद्योग/व्यवसायासंबंधी माहिती वर्ष १९८३-८४

जिल्हा - रत्नागिरी

अ. क्र.	तपशिल	रत्नागिरी	चिपळूण	खोड	राजापूर
१	२	३	४	५	६
	<u>इमारतीच्या वापरानुसार संख्या</u>				
१]	निवासी	४४३६	३२१५	१०६५	१०१५
२]	निवासेतर	१८३३	६९२	४९४	६७८
३]	मिश्र	३४३	१५७	१९८	१२१
४]	एकूण	६६१२	४०६४	१७५७	१८१४
	<u>निवासेतर इमारतीमध्ये चालणारे महत्वाचे उद्योग/व्यवसाय</u>				
१]	पिठाची गिरणा	२५	२०	१५	११
२]	बेकरी	१०	७	६	३
३]	बर्फाचा कारखाना	११	१	-	३
४]	शिवणकाम	५४	५५	५३	३८
५]	घोंगड्या तयार करणे	-	-	-	-
६]	बुरुडे काम	-	-	-	५
७]	प्रिंटींग प्रेस, बुकबायंडिंग, झेरॉक्स सेंटर, टायपिंग करणे	२०	९	४	६
८]	साबण व धुलाई पावडर कारखाना	-	-	१	-

तक्ता क्र. १०.५ [चालू]

१	२	३	४	५	६
९]	टाइल्स, सिमेंट किंवा द्याडी जाती बनविणो	-	-	-	-
१०]	लेथं काम	-	-	-	-
११]	सोन्नार काम	३६	२०	१३	-
१२]	गॅस विक्री	१	१	१	-
१३]	डेअरी	-	१	२	-
१४]	पानमट्टी दुकान	१४८	५०	५१	४१
१५]	धान्य व किराणा दुकान	१२२	८५	८२	४६
१६]	दारुचे दुकान	११	५	५	३
१७]	फळे व भाजीपाला दुकान	२४	४	१४	३
१८]	कापड दुकान	३२	४२	३१	१०
१९]	जनरल स्टोअर्स [कटलरी दुकान]	४४	५१	३४	२१
२०]	औषधी दुकाने	१७	७	४	४
२१]	पेट्रोल पंप	४	६	-	२
२२]	फळे व दार तसेच इतर सामान विक्री	४	-	२	-
२३]	मोटार व मोटारसायकली विक्री	१	-	-	-
२४]	हॉटेल व लॉज	१४	२७	३०	१९
२५]	वसतिगृह	६	६	१	-
२६]	गोदामे	४५	४	३४	३
२७]	सायकली व गॅसबत्या भाड्याने देणे	-	-	-	-

तक्ता क्र. १०.५ [समाप्त]

१	२	३	४	५	६
२८]	वैयकीय सेवा	१४	७	-	३
२९]	गुरांचा द्वाखाना	-	-	-	-
३०]	द्वाखाना	५६	३०	२८	१६
३१]	सिनेमा, नाट्यगृहे वगैरे	५	-	-	१
३२]	वाचनालये, व्यायामशाळा इतर खेळांची केंद्रे [बॅड पार्टी वगैरे]	६	-	-	१
३३]	फोटो स्टुडिओ	८	१	४	४
३४]	लाइब्ररी	१४	१४	११	४
३५]	सलून	२८	२६	२३	७
३६]	इलेक्ट्रीशियन	-	-	-	-
एकूण		८४७	४७९	४४९	२७५

आधार :- अर्थ व सांख्यिकी संचालनालय, मुंबई.

विविध विकास शीर्षाखाली झालेला योजनांतर्गत खर्च वर्ष १९९२-९३ करिता.

जिल्हा:- रत्नागिरी

[रुपये लाखात]

अ. क्र.	विकास शीर्षा व उपशीर्षा	जिल्हा पातळीवरील योजनांवर झालेला खर्च			
		जिल्हा वार्षिक योजना [बिगर आदिवासी, आदिवासी व आदिवासी क्षेत्राबाहेरील आदिवासी योजना मिळून]	स्टेट पूल	अनुशोधा	एकूण
१	२	३	४	५	६
एक.	<u>कृषि व सलगन सेवा</u>				
	१] पीक संवर्धन	१७.२४	-	-	१७.२४
	२] फलोत्पादन	२३.८८	-	-	२३.८८
	३] मृदा व जलसंधारणा	१५.९९	-	५५.००	७०.९९
	४] पशुसंवर्धन	५.२८	-	-	५.२८
	५] दुग्धा व्यवसाय विकास	४.७९	-	-	४.७९
	६] मत्स्य व्यवसाय	५३.३३	-	-	५३.३३
	७] वने	२.४७	-	-	२.४७
	८] पणान कोठारे व वखारी	-	-	-	-
	९] सहकार	१.३५	-	-	१.३५
	एकूण कृषि व सलगन सेवा	१२४.३३	-	५५.००	१७९.३३
दोन	<u>ग्रामिण विकास</u>				
	१] ए. ग्रा. विकास कार्यक्रम	१०६.६५	-	-	१०६.६५
	२] अवर्षण प्रवण- कार्यक्रम	-	-	-	-
	३] जवाहर रोजगार योजना	३९.१४	-	-	३९.१४
	४] रोजगार हमी योजना	१५४.०७	२६१.१६	-	४१५.२३
	५] जमिन सुधारणा	-	-	-	-
	६] सामुहिक विकास	०.३५	-	-	०.३५
	एकूण ग्रामिण विकास	३००.२१	२६१.१६	-	५६१.३७
तीन	<u>पाठबंधारे व पुर नियंत्राण</u>				
	१] लघु पाठबंधारे	६६.०३	-	६२८.९५	६९४.९८
	२] जलप्रदाय क्षेत्राविकास कार्यक्रम	-	-	-	-
	३] आयकट विकास	-	-	-	-
	४] पुर नियंत्राण कामे	-	-	-	-
	एकूण पाठबंधारे व पुर नियंत्राण	६६.०३	-	६२८.९५	६९४.९८
चार	<u>विद्युत विकास</u>				
	१] विद्युत विकास	२५०.६४	१००.००	४९.०१	३९९.६५
	एकूण विद्युत विकास	२५०.६४	१००.००	४९.०१	३९९.६५

तक्ता क्र. ११.१ [समाप्त]

१	२	३	४	५	६
पाच	<u>उद्योग व खाणकाम</u>				
	१] मोठे व मध्यम उद्योग	-	-	-	-
	२] ग्रामिण व लघु उद्योग	३३.०१	-	-	३३.०१
	एकूण उद्योग व खाणकाम	३३.०१	-	-	३३.०१
सहा	<u>वाहतूक व दळणावळण</u>				
	१] मोठी व लहान बंदरे	२३.१८	-	-	२३.१८
	२] आंतरदेशीय जलवाहतूक	१०.२६	-	-	१०.२६
	३] रस्ते विकास	१३१.३०	-	१७२.१३	३१०.७३
	एकूण वाहतूक व दळणावळण	१६४.७४	-	१७२.१३	३३६.८७
सात	<u>सामान्य आर्थिक सेवा</u>				
	१] पर्यटन	-	-	-	-
	एकूण सामान्य आर्थिक सेवा	-	-	-	-
आठ	<u>सामाजिक व सामुहिक सेवा</u>				
	१] सामान्य शिक्षण	६३.८३	-	-	६३.८३
	२] क्रीडा व युवक कल्याण	१.२०	-	-	१.२०
	३] कला व संस्कृती	०.१८	-	-	०.१८
	४] तांत्रिक शिक्षण	-	-	१५.०३	१५.०३
	५] वैद्यकीय शिक्षण व औषधी द्रव्य	-	-	-	-
	६] आरोग्य सेवा	१३.५२	७.६३	११३.२१	१३५.०६
	७] ग्रामिण पाणी पुरवठा व स्वच्छता	४१७.१७	१५८.६१	-	५७५.७८
	८] गृह निर्माण	३.६०	-	-	३.६०
	९] नगर विकास	१३.५२	-	-	१३.५२
	१०] माहिती व प्रसिध्दी	-	-	-	-
	११] मागास वर्गियांचे कल्याण	२.३५	-	-	२.३५
	१२] कामगार व कामगारकल्याण	२२.१२	-	-	२२.१२
	१३] समाज कल्याण	१.१७	-	-	१.१७
	१४] पोषण	३.५७	-	-	३.५७
	एकूण सामाजिक व सामुहिक सेवा	५४२.२३	१६६.२४	१२८.२४	८३६.७१
	एकूण जिल्हा बेरीज [एक ते आठ]	१४८८.८२	५२७.४०	१०४१.०३	३०५७.३२

आधार:- जिल्हा नियोजन अधिकारी, रत्नागिरी.

योजनांखालील महत्वाची भौतिक साधने [१९९२-९३ वर्षाकरिता]

जिल्हा :- रत्नागिरी

अ. क्र.	विकासाचे उपशिक्ष	बाब	परिमाण	भौतिक साध
१	२	३	४	५
१]	पिक संवर्धन	१] एकात्मिक भात विकास कार्यक्रम सुधारित अवजारे	संख्या	१७३३
		२] मागासवर्गीय आणि नवबौध्दांना क्षारिद्रय रेषेवर आणण्यासाठी विशेष सहाय्य योजना लाभार्थी	संख्या	५२४
		३] तुषार व. ठिबक सिंचन लाभार्थी	संख्या	७
२]	फलोत्पादन	१] बागायती रोपमळ्याचे बळकटीकरण योजना बांधकामे कलमे/रोपे	संख्या संख्या लाखात	१७ ८.१०
		२] गावठी बोरे, बांबा व काजू झाडांचे सुधारित जातीत स्मांतरकरण अ] आंबा ब] काजू	संख्या --	३७७४६ ६३६४
		३] सिंचन सुविधांसाठी नारळ उत्पादन शेतक-यांना आर्थिक सहाय्य लाभार्थी	संख्या	११०
३]	मृद व जलसंधारणे	१] एकात्मिक पाणलोट क्षेत्र विकास कार्यक्रम [काऊडेप] मृदसंधारणाकरिता फलोधान	हेक्टर	१२७.१७
४]	पशुसंवर्धन	१] पशुपथमोपचार केंद्रांची स्थापना केंद्रे	संख्या	३
		२] तोंडाचे व पायांचे रोगावर नियंत्रण ठेवण्यासाठी अर्थसहाय्यक लसिकरण	--	३२८३५
		३] प्रसिध्दी व सामुहिक पुरवार अ] वासरांचे मेळावे ब] कार्य मोहिमा	-- --	१० ८०

१	२	३	४	५
५]	दुग्ध व्यवसाय विकास	१] दुग्ध उत्पादन/दुग्ध व्यवसाय विकास संस्था/संघ महासंघ यांना व्यवसाय स्थापण्यासाठी आर्थिक सहाय्य [व्यवस्थापनासाठी अर्थ सहाय्य] अनुदान संस्था	संख्या	१२
		२] निविष्टा कार्यक्रम, आदिवासी अनु. जाती/जमाती तसेच दुर्बल घटकाती कुटुंबांना प्रशिक्षण देण्याचा कार्यक्रम प्रशिक्षण लाभार्थी	कुटुंब संख्या	३४
		३] तबेल्यातील एक वर्ष वयाच्या उच्च प्रौढास क्षमतेच्या करड्यांचा पुरवठा/घाटप पारड्या	संख्या	६५
६]	मत्स्य व्यवसाय	१] मच्छिमार नौकांचे यांत्रिकीकरण आणि मच्छिमार नौकांमध्ये सुधारणा अ] गटसमूह नौका	संख्या	२२
		२] मत्स्यव्यवसायोपयोगी आवश्यक सामग्रीच्या खरेदीसाठी अर्थसहाय्य अ] लाभधारक	संख्या	३०२
		ब] शिर्षगती	"	१४०७६
		क] बिगर यांत्रिकी नौका	"	३६
७]	वने	१] मध्यवर्ती रोपमळ्यांची स्थापना अ] रोप निर्मिती	हेक्टर	२.५०
		२] औद्योगिक व व्यापारी उप-योगासाठी लागणा-या वन झाडांच्या लागवडीची योजना अ] साग लागवड [द्वितीय, चतुर्थ, पाचवे]	हेक्टर	१७.७०
		ब] बांबू लागवड [तृतीय, चतुर्थ, राक्षसवन पूर्ण कामे]	"	५६.००

तक्ता क्र. ११.२. [चालु]

१	२	३	४	५
८]	सहाकार	१] लहान शेतक-यांना व्याजाकरिता अर्थ सहाय्य अ] लाभार्थी	संख्या	४२५१
		२] मागासवर्गीय व नवबौद्ध यांना व्याजाकरिता अर्थसहाय्य लाभार्थी	संख्या	७८२
९]	गाभीण विकासासाठी विशेष कार्यक्रम	१] एकात्मिक गाभीण विकास व संगन कार्यक्रम अ] कुटुंब	संख्या	६५२२
		२] जवाहर रोजगार योजना अ] मनुष्य विकास	संख्या [लाखात]	८.४८
		३] रोजगार हमी योजना अ] नमनुष्य विकास	—	२.६६
		४] सामुहिक विकास कार्यक्रम गाभीण स्फार्ड कार्यक्रम म लाभार्थी	संख्या	२२
१०]	पाटबंधारे व पुरनियंत्रण	१] लघुपाटबंधारे योजना [स्थानिक क्षेत्र] पाझर तलाव	संख्या	१
		२] लघुपाटबंधारे योजना [राज्यक्षेत्र] अ] कामे	संख्या	२
११]	विद्युत विकास	१] सामान्य विकास अ] वाड्या ब] घरगुती कनेक्शन क] औद्योगिक कनेक्शन	संख्या	११२
		२] पध्दती सुधारणा अ] टान्सफॉर्मर ब] एच.टी. लाईन क] एल.टी. लाईन	संख्या कि. मी. संख्या	२३ २०.२७ २.२०
		३] हरिजन वस्त्यांचे विद्युतीकरण अ] घरगुती कनेक्शन ब] हरिजन वस्त्यांचे	संख्या	३५३
			—	४

तक्ता क्र. ११.२. [चालु]

१	२	३	४	५
१२]	ग्रामीण व लघु उद्योग	१] हस्तव्यवसायाचा विकास अ] कारागीर	संख्या	७
		२] सुशिक्षित बेरोजगारांसाठी बीज भांडवल अर्थ सहाय्य ब] लाभार्थी	संख्या	१६
		३] जिल्हा उद्योग केंद्रां सोट्या उद्योग धारकांकरिता कर्ज योजना	लाभार्थी संख्या	५
		४] उद्योजकता प्रशिक्षण कार्यक्रम अ] लाभार्थी	संख्या	६६
		५] सुशिक्षित बेरोजगारांसाठी प्रशिक्षण कार्यक्रम अ] लाभार्थी	संख्या	६२
		६] दारिद्र्य रेषेखालील कुटुंबांना जनता साठी व धोतरे संचाचे सवलतीच्या दरात वाटप अ] कुटुंबे	संख्या	४६०००
१३]	मोठी व लहान बंदरे	१] बंदराजवळच्या सुखसोयी अ] बंदरालगतची विविध कामे	संख्या	४
		२] प्रवासी सुखसोयी व इतर स्थापत्य अभियांत्रिकी काम अ] प्रवासी सुखसोयी	संख्या	१
१४]	आंतरराष्ट्रीय जलवहातुक	१] अंतरदेशीय जलवहातुक अ] जंगलजेट्टी ब] प्रवासी सुखसोयी	संख्या --	२ ४
१५]	रस्ते विकास	१] साकव बांधणे अ] साकव	संख्या	४९
		२] जिल्हा रस्ते [किमान गरजा कार्यक्रम वगळून] [राज्य व स्थानिक क्षेत्र धरून] अ] मातीकाम ब] खडीकरण क] भो-या	कि. मी. -- संख्या	०.२६ १५.३६ २७

तक्ता क्र. ११. २ [चालु]

१	२	३	४	५
१५]	मुळे चालु	३] किमान गरजा कार्यक्रमाखालील जिल्हा रस्ते [राज्य व स्थानिक क्षेत्र धरून] अ] सातीकाम ब] खडीकाम. क] मो-या	किमी -" संख्या	१६. ९४ १७. ९४ ७०
		४] हरिजन वस्त्यांना जोडणारे जोड रस्ते [विशेष घटक योजना]. अ] सातीकाम ब] खाडीकरण क] मो-या	कि. मी. -" संख्या	७. ३१ १७. ८४ ४८
१६]	सामान्य शिक्षण	१] प्राथमिक शाळेत बालवाड्या सुरु करणे अ] बालवाड्या ब] प्राथमिक शाळेतून पुस्तकपेट्या उघडणे	संख्या संख्या	६२३ ३२५६०
		२] शैक्षणिक दृष्ट्या मागासलेल्या भागा- मधील प्राथमिक शाळातील अनु. जाती/ जमातीच्या विद्यार्थ्यांना विशेष सवलती		
		३] अ] विद्यार्थी	संख्या	३८५८
		३] दुर्बल घटकातील मुलींना शाळेत नियमित येण्यासाठी उपस्थिती भत्ता अ] विद्यार्थीनी	संख्या	५०३३
		४] माध्यमिक शाळातून पुस्तकपेट्या उघडणे	विद्यार्थी संख्या	२१०७
		५] १२ वी पर्यंतच्या मुलींना मोफत शिक्षण	विद्यार्थीनी संख्या	७५५
		६] विना अनुदानित शैक्षणिक संस्थेत शिक्षणा-या आर्थिक दृष्ट्या मागास- लेल्या विद्यार्थ्यांना शैक्षणिक सवलती अ] विद्यार्थी	संख्या	१४७०
१७]	क्रिडा व युवक कल्याण	१] क्रिडांगणाचा विकास अ] क्रिडांगण	संख्या	६
		२] व्यायामशाळांचा विकास अ] व्यायामशाळा	-"	२
		३] सामाजिक सेवा शािबीरे भरविणे अ] शािबीरे	-"	१

तक्ता क्र. ११.२ [चालु]

१	२	३	४	५
१७]	पुढे चालु	४] ग्रामीण/नागरी भागातील स्वयंसेवी युवक मंडळाना आर्थिक सहाय्य अ] शिबीरे	संख्या	५
		५] ग्रामीण भागात युवक कल्याण विषयक उपक्रमांचा विस्तार	"-	१०
		६] विस्तृत सहभागासाठी विविध कार्यक्रम स्वर्धा	"-	१०
१८]	कला व संस्कृती	१] सार्वजनिक ग्रंथालयांना सहोप्यक अनुदान अ] ग्रंथालये	"-	४
१९]	आरोग्य सेवा	१] राष्ट्रीय हिवताप निर्मूलन कार्यक्रम अ] रक्त नमुने	"-	१२५८२०
		२] प्राथमिक आरोग्य केंद्रे पउकेंद्रे/ग्रामीण रुग्णालये बांधकामाचा अनुषेध अ] शावविच्छेदन केंद्रे	"-	५
		३] ग्रामीण रुग्णालयांची स्थापना/दुरुस्ती	इभारत	१
२०]	ग्रामीण पाणीपुरवठा व स्वच्छता	१] नळाने पाणीपुरवठा [खास उपाय] जि. प. अ] नळ पाणीपुरवठा योजना	संख्या	४१
		२] नळाने पाणीपुरवठा [खास उपाय] महाराष्ट्र पाणीपुरवठा व जल-निस्तारण मंडळ अ] गावे	"-	१८
		३] जी. एल. डी. ए. च्या नलिकाविहिरी खणण्याचा कार्यक्रम अ] विंधन विहिरी	संख्या	२६
		४] ग्रामीण जलनिस्तारण/रस्त्यांकील गटारे अ] गटारे	मिटर	८५८
		५] विहिरी बांधणे [साधे उपाय] अ] साध्या विहिरी	संख्या	२५
२१]	गृहनिर्माण	१] झोपड्यांवर कौले घालणे अ] झोपड्या	संख्या	१२५

तक्ता, क्र. ११.२ [चालु]

१	२	३	४	५
२२]	नगर विकास	१] नगर परिषदाना आर्थिक सहाय्य अ] नगर परिषद	संख्या	४
		२] ब] लहान व मध्यम शहरांकरिता एकत्रिकृत नगर विकास कार्यक्रम अ] नगर परिषद	संख्या	१
२३]	मागास वर्गीयोंचे कल्याण	१] मागासवर्गीय विद्यार्थ्यांना शिक्षण शुल्क व परिक्षा शुल्क देणे अ] विद्यार्थी	संख्या	१००२
		२] माध्यमिक शाळांमध्ये शिक्षणा-या मागासवर्गीय विद्यार्थ्यांना शिक्षवृत्ती देणे अ] विद्यार्थी	संख्या	७५८
		३] विमुक्ती जाती व भटक्या जमाती साठी भारत सरकार शिष्यवृत्ती अ] लाभार्थी	संख्या	७४
		४] व्यवसायिक शिक्षण घेणा-या विद्यार्थ्यांसाठी असलेल्या वसतीगृहातील मागासवर्गीय विद्यार्थ्यांना निवड भत्ता देणे अ] लाभार्थी	संख्या	५३
		५] मागासवर्गीयांना मंगलोरी व जी. आय. शीदस व गवती छप्परे बळणयासाठी व्यक्तिगत आर्थिक सहाय्य देणे अ] लाभार्थी	संख्या	९२
		६] अंतरजातीतील विवाहस प्रोत्साहन अ] जोडपी	संख्या	१३
२४]	कामगार व कामगार कल्याण	१] चालु औद्योगिक प्रशिक्षण संस्था मधील उपकरणांची तुटी भरुस काढणे अ] संस्था	संख्या	२
		२] जागतिक बँक प्रकल्पांतर्गत औद्योगिक प्रशिक्षण संस्थातील यंत्रसामुग्रीचे आ आधुनिकीकरणे अ] संख्या	संख्या	२

तक्ता क्र. ११.२ [समाप्त]

१	२	३	४	५
२४]	पुढे चालु	३] संजय गांधी स्वावलंबन योजना अ] लाभार्थी	संख्या	९६
२५]	समाजकल्याण	१] स्त्रीयांसाठी पुरस्कृत योजना आणि निराश्रित स्त्रीयांसाठी विविध व्यवसायातील व्यवसायीक प्रशिक्षण . अ] लाभार्थी	संख्या	३४
		२] महिला मंडळाना सहाय्यक अनुदान स्वयंरोजगारालय योजनेखाली व्यवित्तगत अनुदान अ] अनुदान	संख्या	३२
		३] इयत्ता सातवी/आठवी पर्यन्तच्या शारीरिक दृष्ट्या अंग विद्यार्थ्यांना राज्य शिक्षवृत्त्या अ] लाभार्थी	संख्या	१५९
		४] अपंगाना स्वयंरोजगारासाठी वीज भांडवल योजना/अर्थ सहाय्य अ] लाभार्थी	संख्या	१०
२६]	पोषण	१] शालेय अहार कार्यक्रम [दुमारेचे जेवण] अ] विद्यार्थी	संख्या	२७५३

आधार :- जिल्हा नियोजन अधिकारी, रत्नागिरी .

तक्ता क्र. ११.३

रोजगार हमी योजना [वर्ष १९९२-९३]

जिल्हा- रत्नागिरी.

[रु. हजारत]

क्र. क्र.	जिल्हा	कामाचा प्रकार	नियोजित कामांची संख्या	मंजूर केलेल्या कामांची संख्या	सुरु केलेल्या कामांची संख्या	पूर्ण केलेल्या कामांची संख्या	मध्येच इंद केलेल्या कामांची संख्या	कामासाठी केलेली तरतुद	कामावर घालेला रकण खर्च	रोजगार निर्मिती मनुष्य दिवस
१	२	३	४	५	६	७	८	९	१०	११
१]	रत्नागिरी	१] सिंचन कामे	२०५	५९२	५९२	२१०	३	२४६५२	५४२७	२२५०००
		२] सार्वजनिक कामे [रस्ते]	२७८	२१७	१३६	६२	६७	५४३२८	१९६१२	६१६०००
		३] कृषि	१४	८	-	-	-	१५५२	-	-
		४] वनीकरण	१२	१२	१२	-	-	६६०	२८१	१५६०००
		५] कच्चे दंधारे	४८०५	३५३०	३५३०	३५३०	-	८८००	३३७२	७१०००
		६] फलोत्पादन	२१८६.०२ [हेक्टर]	२१८६.०२ [हेक्टर]	२१८६.०२ [हेक्टर]	२१८६.०२ [हेक्टर]	-	४८७२७	४६१६०	१९२००००
			६०१४	४३५२	४२७०	३८०२	७०	१३८७३३	७४२२९	३०५८०००

टिप:- रोजगार हमी योजना निगडित फलोत्पादन कामाबाबत दिलेली माहिती हेक्टर क्षोत्राची आहे. त्यामुळे रकाना ४, ५, ६ व ७ मधील ब्रैरजेट ती समाविष्ट नाही.

आधार:- जिल्हाधिकारी कार्यालय, रत्नागिरी.

तक्ता क्र. ११.४

रोजगार हमी योजनेखाली घेतलेली कामे त्यावरील रोजगार व खर्च

[१९९२ - ९३ वर्षांकरिता]

जिल्हा - रत्नागिरी.

अ. क्र.	महिना	सर्व खर्च [रु. लाखात]		मनुष्य दिवस	रोजगार हमी योजने खालील कामांची संख्या
		प्रत्यक्षा	संचित		
१	२	३	४	५	६
१]	एप्रिल १९९२	४१.३३	—	१४७०००	८८
२]	मे १९९२	६५.३८	१०६.७१	२६३०००	८४
३]	जून १९९२	७७६.९९	१८३.३०	२३२०००	५४
४]	जुलै १९९२	६८.१७	२५१.४७	२०७०००	१८
५]	ऑगस्ट १९९२	१०३.२५	३५४.७२	४१९०००	१८
६]	सप्टेंबर १९९२	११०.५०	४६५.२२	३१००००	१८
७]	ऑक्टोबर १९९२	३४.३६	४९९.५८	११९०००	२४
८]	नोव्हेंबर १९९२	३६.१४	५३५.७२	१२९०००	३०९
९]	डिसेंबर १९९२	५१.२७	५८६.९९	१७८०००	३२८
१०]	जानेवारी १९९३	५२.२९	६३९.२८	१६९०००	५३२
११]	फेब्रुवारी १९९३	६०.९१	७००.१९	३१४०००	५७९
१२]	मार्च १९९३	४९.१०	७४९.२९	५७१०००	५५९
		७४९.२९	—	३०५८०००	—

टिप:- उपरोक्त खर्चात व निर्माण झालेल्या मनुष्य दिवसांत रोजगार हमी योजना कामे व फलोत्पादन विकास कामा करीता खर्च व मनुष्य दिवस समाविष्ट आहेत.

आधार:- जिल्हाधिकारी कार्यालय, रत्नागिरी.

तक्ता क्र. ११.५

पिण्याच्या पाण्याच्या सोई व टंचाईसंबंधी केलेल्या उपाययोजना वर्ष १९९२-९३

जिल्हा :- रत्नागिरी

क्र. क्र.	तालुका	एकूण गावांची संख्या [१९८१ च्या गणने नुसार]	गावाखालील वाड्या व वस्त्या	बारम्ही महिने पुरेसे पाणी उपलब्ध असलेल्या	
				गावांची संख्या	त्या खालील वाड्या / वस्त्यांची संख्या.
१	२	३	४	५	६
१]	रत्नागिरी	१७६	२६३	१५१	९१३
२]	गुहागर	१२२	६६२	१०४	६३७
३]	दापोली	१७०	६८४	१३५	६१४
४]	संडणगड	१०६	२७९	८७	२४८
५]	खोड	१५६	१०३८	७६	८१६
६]	चिखळूण	१५७	१०६२	९८	९०९
७]	संगमेशावर	१९१	११६५	११०	७८५
८]	लांजा	१०१	५७७	४७	१२४
९]	राजापूर	२०९	१००५	५४	९१
जिल्हा एकूण		१३८८	७४४२	८६२	५१३७

तक्ता क्र. ११. ५ [समाप्त]

अ. क्र.	तालुका	पिण्याच्या पाण्याची टंचाई असलेली गावे व त्यासाठी केलेल्या उपाययोजना								
		टँकरने पुरवठा होणा-या			ब्लगाडीने पुरवठा होणा-या			इतर साधनांनी पुरवठा होणा-या		
		गावांची संख्या	गावातील वाड्या/ वस्त्यांची संख्या	टँकरची संख्या	गावांची संख्या	गावातील वाड्या/ वस्त्यांची संख्या	ब्लगाड्यांची संख्या	गावांची संख्या	गावातील वाड्या/ वस्त्यांची संख्या	साधने
१	२	७	६	२	१०	१४	१२	१३	१४	१५
१]	रत्नागिरी	२५	५०	५	-	-	-	-	-	-
२]	गुहागर	१५	२६	४	२	५	२	१	१	होडी
३]	दापोली	३४	६२	१०	-	-	-	१	१	होडी
४]	मंडणगड	१७	२२	४	२	२	७	-	-	होडी
५]	खोड	७७	२१२	२२	-	-	-	३	३	होडी
६]	चिपळूण	५२	१५३	१२	-	-	-	-	-	-
७]	संगमेश्वर	३१	८२	१५	-	-	-	५०	२२८	-
८]	लांजा	२२	५०	५	१	१	१	३१	४०२	-
९]	राजापूर	२	७	१	३	३	५	१५०	२०४	-
	जिल्हा. एकूण	२८२	६८५	८८	८	११	१५	२३६	१६०९	-

आधार:- गट विकास अधिकारी, पंचायत समिती [सर्व]

तक्ता क्र. ११.६

अधिक उत्पादन देणा-या संकरीत व सुधारीत पिकांच्या जातीखालील सर्वसाधारण क्षेत्र

जिल्हा:- रत्नागिरी

वर्ष:- १९९२-९३

अ. क्र.	तालुका/ जिल्हा	अधिक उत्पादन देणारी पिके		संकरीत पिके		सुधारीत पिके	
		पिकांचे नांव	क्षेत्रा [हेक्टर]	पिकांचे नांव	क्षेत्रा [हेक्टर]	पिकांचे नांव	क्षेत्रा [हेक्टर]
१	२	३	४	५	६	७	८
१	जिल्हा देरीज	भात हरभारा	६८२१७	मका [चा-यासाठी]	४०	भात नागली तूर मूग उडीद भूईमूग कुडीया चवळी वाल सूर्यफल मोहरी	११००५ २७४८० ८८७ ४१६ १२६९ ७३९ ६९८ - - - १००

आधार:- कृषि विकास अधिकारी, जिल्हा परिषद, रत्नागिरी.

तक्ता क्र. ११.७

जिल्ह्यातील रासायनिक खातांचे वाटप

जिल्हा:- रत्नागिरी.

वर्ष:- १९९२ - ९३

अ. क्र.	जिल्हा एकूण	रासायनिक खातांचे वाटप [मे. टनांत]			गोरा
		नियंत्रित संस्थांकडून	खाजगी संस्थांकडून	एकूण	
१	१	२	४	५	६
२	एकूण	९५५५	६६६६	१६२२१	-

आधार:- कृषि विकास अधिकारी, जिल्हा परिषद, रत्नागिरी.

तक्ता क्रमांक ११.८

जिल्ह्यातील साखर कारखाने

जिल्हा :- रत्नागिरी

वर्ष - १९९२-९३

अ. क्र.	तालुका	साखर कारखान्यांचे नाव	सहकारी/ खसजगी	गळीत धमंता मे. टन प्रतिदिन	प्रत्यक्ष झालेले गाळ्य [मे. टन]	साखरेचे उत्पादन [मे. टन]
१	२	३	४	५	६	७
१]	रत्नागिरी					
२]	गुहागर					
३]	दापोली					
४]	मंड्रणगड					
५]	खेड					
६]	चिखळ					
७]	संगमेश्वर					
८]	लांजा					
९]	राजापूर					

टिप - रत्नागिरी जिल्ह्यात फक्त चिखळ तालुक्यात परुराम सहकारी साखर कारखाना असून तो बंद असल्याने माहिती निरंक आहे.

आधार - जिल्हा उपनिबंधक, सहकारी संस्था, रत्नागिरी.

तारीख ११.१

दुग्धा संस्थांची संख्या

जिल्हा:- रत्नागिरी

वर्ष १९९२-९३

अ. क्र.	तालुका	दुग्धा संस्थांची संख्या	स्कूप सभासदांची संख्या	गोळा केलेल्या दुग्धा		शीत गृहांची संख्या	शीत गृहांची क्षमता ००० लिटर
				एकूण दुग्धा ००० लिटर	प्रतिदिन सरासरी ००० लिटर		
१	२	३	४	५	६	७	८
<u>दुग्धा संघ</u>				निरंक			
<u>दुग्धा संस्था</u>							
१	रत्नागिरी	८	६६८	४	११	१	२०
२	गुहागर	१	४४	-	-	-	-
३	दापोली	४	३३४	३१	१०८	-	-
४	मंडणागड	४	२४२	-	-	-	-
५	खोड	३२	४०६३	२४०	६५८	-	-
६	चिळण	३७	४६६४	२१९	८१७	१	४०
७	संगमेश्वर	३०	५३२६	७७०	२११०	१	५
८	लांजा	१५	२८५९	३१२	८५५	१	५
९	राजापूर	२०	२००६	५०	१३८	-	-
	<u>एकूण</u>	१५१	२०२०६	१७१४	४६९७	४	७०

आधार:- जिल्हा दुग्धाशाळा विकास अधिकारी, रत्नागिरी.

तक्ता क्र. ११.१०

अवर्षण प्रवण कार्यक्रमांची पुंगती दर्शविणारा तक्ता [वर्ष १९९२-९३]

जिल्हयातील या कार्यक्रमांतर्गत [१] केंद्रीय पुरस्कृत
निवडलेल्या तालुक्यांची संख्या [२] राज्य पुरस्कृत
[३] एकूण

जिल्हा :- रत्नागिरी.

अ. क्र.	विकास शिर्ष	उपलब्ध झालेली आर्थिक तरतूद	झालेला खर्च [रु. लाखात]	खर्चाची टक्केवारी	भौतिक साध्यांचा बाध	तपशील लक्ष परिमाण	साध्य साध्याची टक्केवारी
अवर्षण प्रवण कार्यक्रम रत्नागिरी जिल्हयात राबविण्यात आला नसल्यामुळे तक्त्यातील माहिती "निरंक" आहे.							

आधार:- प्रकल्प संचालक, जिल्हा ग्रामीण विकास यंत्रणा, रत्नागिरी.

तक्ता क्र. ११.११

एकात्मिक आदिवासी विकास कार्यक्रमांची प्रगती, त्यावरील तरतूद व खर्च १९९२-९३.

कार्यक्रमाखाली असणा-या १] तालुक्याची संख्या २] गावांची संख्या

३] एकूण लोकसंख्या [१९८१ च्या जनगणनेनुसार]

४] अनुसूचित जमातींची लोकसंख्या [१९८१ जनगणनेप्रमाणे]

अ. क्र.	विकास शिर्ष	१९९२ - ९३		खर्चाची तरतूदीशी टक्केवारी
		तरतूद	खर्च	
१	२	३	४	५
अ]	१] कृषि व सलग्न सेवा २] ग्रामीण विकास ३] पाटबंधारे व पुरनियंत्रण ४] विद्युत विकास ५] उद्योग व खाणकाम ६] वपहतूक व दूध वण ७] शिक्षण, क्रीडा, कला व संस्कृती १०] आरोग्य सेवा ११] पाणी पुरवठा, गृह निर्माण व नगर विकास १२] माहिती व प्रसिध्दी १३] मागासवर्ग कल्याण १४] कामगार व कामगार कल्याण १५] समाजकल्याण व पोषण			
	ए कू ण			
ब]	माडा योजनेखालील तरतूद			
क]	न्युक्तीअर बजेट			

तत्नागिरी जिल्हा हा आदिवासी उपयोजना क्षेत्रामध्ये येत नाही त्यामुळे माहिती " निरंक " आहे.

आधार:- जिल्हा नियोजन व विकास परिषद, रत्नागिरी.

तक्ता क्र. ११.१२

वित्त कलमी कार्यक्रम १९९२ - ९३

जिल्हा - रत्नागिरी.

क्रम क्र.	बाब	परिमाण	उद्दीष्ट	साध्य
१	२	३	४	५
१] अ]	एकात्मिक ग्राहण विकास कार्यक्रम			
	१] स्कूला लाभार्थी	कुटुंब संख्या	४७९०	६५९९
ब]	ज्वार रोजगार योजना	मुनष्य वित्त [संख्या लाखात]	८.०४	८.४८
क]	लघु उद्योग स्थापन करणे			
	अ] जिल्हा उद्योग केंद्र	संख्या	१५०	१५२
	ब] खादी ग्रामोद्योग मंडळ	संख्या	२९०	२९५
७] अ]	पिण्यासाठी स्वच्छ पाणी	छोड्यांची संख्या	४५	४७
ब]	लोकसंख्या	संख्या	-	-
८] -	सर्वांसाठी आरोग्य			
ड]	मुलांची रोगप्रतिबंधक लस टोचणे	संख्या [पोलिओ डोस]	४१५३०	४०९३०
९]	दोन मुले हे परिमाण			
अ]	कुटुंब नियोजन शास्त्राक्रिया	संख्या	१००००	१००२९
ब]	समसुल्य शास्त्राक्रिया	संख्या	१५५३२	१४९९१

तक्ता क्र. ११.१२[समाप्त]

१	२	३	४	५
११]	<u>अनु. जाती/जमातीना न्याय</u>			
	अ] अनु. जातीच्या कुटुंबाना सहाय्य	कुटुंब संख्या	१७५६	२७२५
	ब] अनु. जमातीच्या कुटुंबाना सहाय्य	कुटुंब संख्या	११५	२६२
१४]	<u>सर्वसामान्यांसाठी गृहनिर्माण</u>			
	क] इंदीरा आवास योजना	संख्या	३५	३५
	ड] कमी उत्पन्न गटासाठी घर बांधणी	संख्या	-	-
१६]	<u>वनीकरणासाठी नविन धोरण</u>			
	अ]. झाडे लावणे	संख्या लाखात	४५.००	४५.४२
	ब] सर्वसाधारण वनीकरण	संख्या लाखात	२५.००	५०४.३०
१८]	<u>गाहकांचे हितरक्षण</u>			
	रास्त भावाची क्लाने उघडणे	संख्या	-	२३
१९]	<u>खोड्यांसाठी उर्जा</u>			
	ब] पंप संचांचे विद्युतीकरण	पंप सेट संख्या	२००	३४८
	क] सुधारीत कुली	संख्या	१६५५	१६५५
	ड]. बायोगॅस संच बसविणे	संख्या	६५०	६६५

आधार:- जिल्हा नियोजन व विकास परिषद, रत्नागिरी.

तक्ता क्र. ११.१३

विशेष घटक योजना

जिल्हा :- रत्नागिरी

वर्ष १९९२ - ९३

अ. क्र.	सु. मुख्या विकास शीर्ष	उपलब्ध झालेली आर्थिक तरतूद [रु. लाखात]	झालेला खर्च [रु. लाखात]	खर्चाची टक्केवारी
१	२	३	४	५
१	कृषि व संलग्न सेवा	३६.६७	३६.४९	९९.५०
२	ग्रामीण विकासासाठी विशेष कार्यक्रम	३४.१२	३४.४०	१००.८२
३	पाटबंधारे व पूर नियंत्रण	६.००	६.००	१००.००
४	विद्युत विकास	०.९०	०.९०	१००.००
५	उद्योग व खाणकाम	१.१७	०.९६	८२.०५
६	वाहतूक व दळणवळण	२३.३४	२४.८४	१०६.४२
७	सामाजिक व सामुहिक सेवा	२०.५९	१८.९०	९१.७९
८	आरोग्य	-	-	-
९	गृहनिर्माण	-	-	-
१०	पाणी पुरवठा	५७.४९	५५.९६	९७.३३
११	मागासवर्गीयांसाठी कल्याणकारी योजना	९.१२	८.६०	९४.२९
	एकूण	१८९.४०	१८७.०५	९८.७५

१ २०२ -

आधार:-जिल्हा नियोजन व विकास परिषद, रत्नागिरी

तक्ता क्र. ११.१५

जिल्ह्याचा स्थानिक विकास कार्यक्रम - संदर्भ वर्ष १९९२-९३

जिल्हा - रत्नागिरी

[रु हजारात]

अ. क्र.	विधान सभा सतदार संघाचे नांव	सतदार संघाला मंजूर तरतुद	मंजूर कामांची संख्या			मंजूर कामांची अंदाजित किंमत	संदर्भ वर्षात झालेला एकूण खर्च
			जुनी [अपूर्ण] कामे	संदर्भ वर्षातील नवीन काम	एकूण		
१	२	३	४	५	६	७	८
१	रत्नागिरी	३०८५	२३	४८	७१	२७८७	३३३६
२	गुहागर	२९९५	२६	३७	६३	२२४६	२८६५
३	दापोरी	२९२१	१७	३५	५२	२३९१	२७०८
४	खेड	३५०	१८	३८	५६	२८७१	३०२२
५	चिपळूण	२१०६	१८	३४	५२	१८२५	२७६५
६	संगमेश्वर	२९९३	२५	४१	६६	३०१०	२८६५
७	राजापूर	३०५०	३१	२९	६०	४०४६	२९६७
	एकूण	२१०००	१५८	२६२	४२०	१९१७६	२०५०८

आधार :- जिल्हा नियोजन व विकास परिषद, रत्नागिरी .

तक्ता क्र. १२.१

निवडक शेतीमालाच्या सरासरी घाऊक किंमती [१९९२ या वर्षाकरीता]

जिल्हा : रत्नागिरी

मालाचे वर्णन	पुजार	दर्ज	जाने- वारी	फेब्रु- वारी	मार्च	एप्रिल	मे	जून	जुलै	ऑगस्ट	सप्टें बर	ऑक्टो बर	नोव्हें बर	डिसेंबर	वर्षाची सरासरी
१	२	३	४	५	६	७	८	९	१०	११	१२	१३	१४	१५	१६
रत्नागिरी जिल्ह्यात नियंत्रित बाजारपेठ आहे, परंतु ती कार्यरत नाही.															

जाधार : जिल्हा उपनिबंधक सहकारी संस्था, रत्नागिरी.

जिल्हा-मुख्यालयाच्या ठिकाणचे महत्वाच्या वस्तूच्या सरासरी किरकोळ किंमती [सन १९९२]

जिल्हा - रत्नागिरी

अ. क्र.	मालाची गुणवत्ता व प्रकार यावषिय थोडक्यात चिंवरण	परि-माण	मासिक सरासरी किरकोळ किंमती [सन १९९२]												वर्षाची सरासरी
			जाने.	फेब्रु.	मार्च	एप्रिल	मे	जून	जुलै	ऑगस्ट	सप्टें.	ऑक्टो.	नोव्हें.	डिसेंबर	
१	२	३	४	५	६	७	८	९	१०	११	१२	१३	१४	१५	१६
	धान्ये														
१]	तांतुळ उत्तम	किलो	११.००	१२.००	१२.००	१२.००	१२.००	१२.००	१२.००	१२.००	१२.००	१२.८०	१२.५०	१२.५०	१२.८१
२]	तांतुळ मध्यम	"	८.५०	८.५०	८.५०	८.५०	८.५०	८.३५	८.५०	८.५०	८.५०	८.५०	२.००	२.००	८.५७
३]	तांतुळ हलका	"	६.२५	६.५०	६.५०	६.६३	७.३०	७.२०	७.७२	७.५०	७.५०	७.३०	७.६३	८.००	७.१६
४]	महु मध्यम	"	६.३८	६.६३	६.५०	६.५०	६.८०	७.१०	७.३५	७.५०	७.५०	७.५०	७.५०	७.५०	७.०६
५]	गहु उत्तम	"	७.२२	७.९३	७.८०	७.१५	७.२०	७.९०	८.३०	८.३०	८.३०	८.३०	८.३०	८.२५	७.९१
६]	ज्वारी क्षी	"	८.५०	८.५०	७.५०	७.९०	८.५६	८.०८	८.००	८.००	८.००	८.००	८.५०	८.५०	८.१७
७]	ज्वारी संकरीत	"	६.००	६.००	६.००	६.००	६.००	६.००	६.००	६.००	६.००	६.००	५.६३	५.५०	५.९३
८]	बाजरी मध्यम डाळी	"	५.५०	५.५०	५.५०	५.५०	५.५०	५.५०	५.५०	६.००	६.००	६.००	६.००	६.००	५.७०
९]	हरभरा [चणाअखा]	किलो	१०.५०	११.५०	१२.००	११.५०	१२.००	१२.००	१३.५०	१३.५०	१२.९०	१२.९०	१३.५०	१३.८८	१२.४१
१०]	चणाडाळ [मध्यम]	"	१२.१०	१२.००	११.५०	१२.००	१२.००	१२.१५	१२.२५	१२.५०	१२.५०	१३.५०	१४.००	१४.२०	१२.५५
११]	तुरडाळ [-"]	"	१९.२०	१९.००	१९.००	२०.५०	२१.००	२१.००	२१.५०	२२.००	२१.२५	१९.८०	२०.००	२०.००	२०.२७
१२]	उडीतडाळ [-"]	"	१४.००	१४.००	१४.००	१४.५०	१४.९०	१५.५०	१५.५०	१५.५०	१५.५०	१५.००	१४.००	१४.००	१४.५०
१३]	सुगडाळ	"	१४.९०	१५.५०	१६.५०	१८.५०	१९.००	१९.००	२०.००	२१.००	२०.००	१५.६०	१५.००	१५.७५	१७.६४
१४]	गमरडाळ	"	१५.००	१५.००	१२.५०	१३.२३	१५.००	१४.००	१४.३८	१४.५०	१४.२५	१३.००	१३.००	१३.२५	१३.९१

तक्ता क्र. १२.२ [चालु]

१	२	३	४	५	६	७	८	९	१०	११	१२	१३	१४	१५	१६
साखर व गुळ															
१५]	साखर[खु]बाजार	किलो	८.४८	८.७०	८.६०	८.५५	९.५२	९.२५	९.७५	९.५०	९.७५	९.६०	९.४३	९.२५	९.१७
१६]	गुळ कोल्हा. मध्यम	"	६.५०	६.५०	६.७०	७.७५	८.४८	९.५०	९.५०	१०.३८	१०.००	१०.००	१०.५०	९.२५	८.७५
तेल व खनिज															
१७]	भुईमणाचे तेल														
	[गोडेतेल] मुंबई	"	४५.६०	४४.००	४३.००	४३.००	४३.००	४०.२५	४१.५०	४३.००	४१.५०	४१.६०	३९.७५	३७.००	४१.८५
१८]	पामतेल-रास्त दराचे														
	दुकान	"	उ. ना.	उ. ना.	उ. ना.	उ. ना.	उ. ना.	उ. ना.	उ. ना.	उ. ना.	उ. ना.	उ. ना.	उ. ना.	उ. ना.	उ. ना.
१९]	वनस्पती तेल[डालडा]														
	[सुटे]	"	५०.००	४८.००	४५.७५	४५.००	४६.००	४६.२५	४६.५०	४५.००	४५.००	४४.८०	४४.२५	४५.००	४५.६६
२०]	दुध[शुधद]म्हशीचे लिटर		१२.००	१२.००	१२.००	१२.००	१३.००	१३.००	१३.००	१३.००	१३.००	१३.००	१३.००	१३.००	१२.६७
मांस व मासे															
२१]	मांस बक-याचे[ताजे]किलो		४७.६०	४८.००	४८.००	४८.००	४८.००	४९.५०	५०.००	५०.००	५०.००	५०.००	५०.५०	५२.००	५९.३०
	मासे [ताजे]सुरमई	"	२५.००	२५.००	२८.७५	३०.००	३०.००	३०.००	३४.००	३०.००	२८.७५	३०.००	३०.००	३०.००	२९.२९
२३]	अंडी[कोबडी]सुरती डझन		१२.९६	१०.९०	१०.८०	१०.२०	१०.३२	१२.९०	१३.६५	१०.९८	१३.२०	१३.२०	१४.५५	१४.७५	१२.३६
मसाल्याचे पदार्थ															
२४]	माठ पांढरे	किलो	१.५४	१.६०	१.६०	१.६०	१.६०	१.६०	१.६०	१.६०	१.६०	१.५८	१.५०	१.५०	१.५७
२५]	हळद सांगली	"	३६.००	३४.५०	३६.००	३६.००	४०.००	४०.००	४०.००	४७.५०	४५.००	५०.००	५०.००	५०.००	४२.०८
२६]	सुक्या मोरच्या														
	सैकेवरी[प्रतबक]	"	४४.६०	४०.००	६१.२५	६७.५०	७१.००	७२.५०	७५.००	७५.००	७५.००	७५.००	६५.००	५५.००	६४.७३
बाजीपाल															
२७]	बटाटे जालंदर	"	५.००	४.३८	४.००	४.००	४.६०	५.००	६.२५	६.००	५.२५	५.००	४.२५	४.००	४.८१
२८]	कांदे लाल	"	२.००	२.००	२.००	२.००	२.५०	३.२५	४.७५	२.८८	३.५०	३.५०	३.३८	४.००	३.०६
२९]	केळी जळगाव	डझण	६.००	६.२५	८.००	८.००	९.६०	७.७५	८.७५	१०.००	७.५०	८.००	८.००	८.००	७.९९

१ २०६

तक्ता क्र. १२.२ [समाप्त]

१	२	३	४	५	६	७	८	९	१०	११	१२	१३	१४	१५	१६
पेये															
३०]	चढापत्ती सीटीसीकिलो		८०.००	८०.००	८०.००	७८.७५	७२.००	७५.००	७८.७५	८०.००	७८.७५	७५.००	७५.००	७५.००	७७.७३
३१]	काँफी बुड साडी १००ग्रेम		५.६०	६.१०	६.००	६.००	६.००	६.००	६.००	६.००	६.००	६.००	६.००	६.००	५.९७
जळण	वीज व विवाधत्ती														
३२]	राकेल इरससओ लिटर		२.७७	२.७७	२.७७	२.७७	२.७७	२.७७	२.७७	२.७७	२.७७	२.७७	२.७७	२.७७	२.७७
३३]	कोरसा स्थानिक ४०किलो		२००.००	२००.००	२००.००	२००.००	२००.	२००.	२००.	२४०.	२४०.	२४०.	२४०.००	२४०.००	२१६.६६
३४]	कोडीमेटो चावी ५० नग		०.३०	०.३०	०.३१	०.३०	०.३०	०.३०	०.३०	०.३०	०.३०	०.३०	०.३०	०.३०	०.३०
३५]	लाकुड जंगली ४०किलो		३८.००	३८.००	३६.००	३६.००	३८.००	३७.००	४०.००	४०.००	४०.००	४०.००	४०.००	४०.००	३८.९१
कपडे															
३६]	साडी [४५ मी.]		६०.००	६०.००	६०.००	६०.००	६०.००	६०.००	६०.००	६०.००	६०.००	६०.००	६०.००	६०.००	६०.००
३७]	टाटा मोल शकेरी		७२.५०	७२.५०	७२.५०	७५.००	७५.००	७५.००	७५.००	७५.००	७५.००	७५.००	७५.००	७५.००	७४.३७
३८]	ब्लाऊज पीस २ मर मीटर		४४.५०	४४.५०	४४.५०	४४.५०	४४.५०	४४.५०	४४.५०	४४.५०	४४.५०	४४.५०	४४.५०	४४.५०	४४.५०
३९]	सद-याचे कापड टेरि. -"		३५.७५	३५.७५	३५.७५	३७.५०	३७.५०	३७.५०	३७.५०	३७.५०	३७.५०	३७.५०	३७.५०	३७.५०	३७.०६
	भांडी														
४०]	पितळेची वापरातील सफीर्ण वस्तु	कि.ग्रे	१३७.००	१४०.००	१४७.५०	१५०.००	१५०.००	१५०.००	१५०.००	१५०.००	१५०.००	१५०.००	१५०.००	१५०.००	१४७.८७
४१]	धुण्याचा साबण ५०१ शबार		१०.००	१०.००	१०.००	१०.००	१०.००	१०.००	१०.००	१०.००	१०.००	१०.००	१०.००	१०.००	१०.००
४२]	अगाचा साबण लक्स शवडी		५.००	५.००	५.००	५.००	५.००	५.३०	५.३०	५.३०	५.३०	५.३५	५.४०	५.५०	५.२०
४३]	पान घाटी १००नगर		३.००	७.५०	६.००	६.५०	६.००	४.००	४.५०	४.००	४.२५	४.००	४.२५	४.५०	४.८८
४४]	सुपारी भरडा कि.ग्रे.		२०.००	२०.००	२०.००	१००.००	१००.००	११०.००	११०.००	११५.००	१२०.००	१२०.००	११०.००	११०.००	१०५.४१
४५]	तंबाखुजसाधा -"		२०.००	२०.००	२०.००	२०.००	२०.००	२०.००	२०.००	२०.००	२०.००	२०.००	२०.००	२०.००	२०.००
४६]	स्मिरेट पनामा १० नग		४.००	४.००	४.००	४.५०	४.५०	४.५०	४.५०	४.५०	४.५०	४.५०	४.५०	४.५०	४.३७
४७]	वीडी शिवाजीनाय २५नग		२.००	२.००	२.००	२.००	२.००	२.००	२.००	२.००	२.००	२.००	२.००	२.००	२.००
४८]	कैस तेल टाटा १ बाल्मी		११.२५	११.२५	११.२५	११.२५	११.३५	११.३५	११.३५	११.३५	११.३५	११.३५	११.३५	११.३५	११.६६

आधार :- जिल्हा सांख्यिकी कार्यालय, रत्नागिरी.

तक्ता क्र. १२.३

मुंबई केंद्रातील कामगारांचे ग्राहक किंमतीचे निदर्शक [वर्ष १९९२-९३]

जिल्हा : रत्नागिरी

[पायाभूत वर्ष १९६२]

क्र. क्र.	महिना	वर्ष	अन्न	पान, सुपारी, तंबाखू इ.	इंधन व दिव्याबत्ती	घर भाडे	कापड बिलाना व पादत्राणे.	संकीर्ण	सर्वसाधारण निर्देशक
१	२	३	४	५	६	७	८	९	१०
१	एप्रिल	१९९२	२६५	३१३	१५८	२०३	१८९	२३४	२४५
२	मे	१९९२	२७९	३१८	१६४	२०३	१८९	२३४	२५५
३	जून	१९९२	२८५	३१८	१६४	२०३	१८९	२३६	२५८
४	जुलै	१९९२	२९५	३१९	१६५	२०९	१८९	२३९	२६६
५	ऑगस्ट	१९९२	२९२	३१८	१६५	२०९	१९१	२३९	२६३
६	सप्टेंबर	१९९२	२८८	३२०	१६५	२०९	१९२	२४१	२६२
७	ऑक्टोबर	१९९२	२८४	३२३	१६८	२०९	१९२	२४३	२६०
८	नोव्हेंबर	१९९२	२८३	३२५	१६९	२०९	१९६	२४३	२६०
९	डिसेंबर	१९९२	२८३	३२६	१६९	२०९	१९५	२४५	२६०
१०	जानेवारी	१९९३	२८७	३३०	१७१	२१०	१९५	२४७	२६३
११	फेब्रुवारी	१९९३	२९३	३३४	१७२	२१०	१९५	२४८	२६७
१२	मार्च	१९९३	२८७	३३४	१७२	२१०	१९५	२४९	२६४
	वार्षिक सरासरी		२८५	३२३	१६७	२०८	१९२	२४१	२६०

आधार:- कामगार आयुक्त यांचे कार्यालय, मुंबई - ४०० ०३४.

तक्ता क्र. १३. १

जिल्ह्यातील पोलिस दलाची एकूण संख्या [१९९२-९३ करिता]

जिल्हा - रत्नागिरी .

अ. क्र.	बाब	वर्ग १९९२-९३
१	२	३
१]	पोलिस दलाची संख्या	
	अ] पोलिस उप-महानिरीक्षक [वर्ग-१]	-
	ब] अधिक्षक	१
	क] सहाय्यक अधिक्षक	-
	ड] उप अधिक्षक	३
	इ] निरीक्षक	९
	ई] उप निरीक्षक	३५
	फ] जमादार	६०
	फ] शिपाई × हवालदार	२४४
	भ] शिपाई	८२४
	एकूण पोलिस दलांची संख्या	११७६
२]	पोलिस ठाणी.	१२
	आउट पोस्ट	२५
	सब पोस्ट	-
	लॉकपस.	१४
	पोलिस ठाणे, आउटपोस्ट व सब पोस्ट आदिंची सोय असलेली गांव/शहरे	३७
	पोलिस दलाचा एकूण खर्च [समये लाखात]	३४०.७५

आधार :- जिल्हा पोलिस अधिक्षक, रत्नागिरी .

तक्ता क्र. १३.२

गुन्हयासंबंधी आकडेवारी [१९९२-९३ करिता]

जिल्हा:- रत्नागिरी.

अ. क्र.	गुन्हयाचे प्रकार	प्रकरणांची संख्या	चौकशी चालू असलेली प्रकरणे	मागिल वर्षाची कोर्टात चालू असलेली प्रकरणे	न्यायालयात चौकशी करण्यासाठी प्रविष्ट केलेली प्रकरणे	न्यायालयाने काढून टाकलेली, शिक्षा व जामीन दिलेली व जामीन दिल्यासह काढलेली प्रकरणे.	निर्दोष म्हणून सोडलेली प्रकरणे	दोषी असलेली प्रकरणे	वर्षाच्या शेवटी न्यायालयातील पलंबीत प्रकरणे
१	२	३	४	५	६	७	८	९	१०
१]	दखलपत्र गुन्हयास मदत करणे.	-	-	-	-	-	-	-	-
२]	दखलपत्र गुन्हया बाबत कट करणे.	-	-	-	-	-	-	-	-
३]	सार्वजनिक शांतता सुरक्षितता व न्यायाबाबतचे गुन्हे.	७३	६	१९६	६६	-	१५	३	२४४
४]	व्यक्ती विषयक गंभिर गुन्हे.	४८	१४	१२५	३०	-	२१	३	१३१
५]	व्यक्ती आणि मालमत्ता विषयक किंवा फक्त मालमत्ता विषयक गंभिर गुन्हे.	१९२	७	१४०	४२	-	४३	१२	१२७
६]	व्यक्ती विषयक किरकोळ गुन्हे.	३३९	२२	१०१६	३१५	-	३०६	१७२	८५३

तक्ता क्र. १३.२ [समाप्त]

१	२	३	४	५	६	७	८	९	१०
७]	मालमत्ता विषयक किरकोळ गुन्हे	२१३	३३	५८८	८५	-	१२२	४४	५००
८]	वर न सोपलेले इंडियन पिन्स कोड खालील इतर गुन्हे.	६६७	२५	१४७५	५०३	-	१८२	२२	१६२७
	एकूण १ ते ८	१६१२	१७७	३५४०	१०४१	-	७०३	३२६	३५५२
९]	वर नमूद न केलेले इतर गुन्हे.								
	अ) विशेष रिवा स्थानिक काय- जाखालील व्यत्यय गुन्हे.	३६७२	२८८	३०८५	१८५५	८६८	१२७२	२६२	१८३१
	ब) बी.एच.ओ.आर. १९४७ या कायदाखालील गुन्हे.	२	-	६	८	-	-	-	१४
	एकूण बेरीज	५२९३	११६५	६६३१	२२०४	८६८	१२७५	१२९५	५३२७

आधार:- जिल्हा पोलीस अधीक्षक, रत्नागिरी.

तक्ता क्र. १३-३

तुलगात दाखल केलेले गुन्हेकार [१९९२-९३ करिता]

जिल्हा - रत्नागिरी

अ. क्र.	बाब	पुरुष	स्त्रीया	एकूण
१	२	३	४	५
१]	रेल्वे अधिनियम	-	-	-
२	मुंबई पालिस अधिनियम	१७	-	१७
३	मुंबई दारुबंदी अधिनियम	३०	२	३२
४	क्रिमिनल प्रोसिजर कोड अधिनियम	-	-	-
५	घरफोडी आणि चोरी	२१	-	२१
६	खोटे दस्त रेवज व फसवणूक	२	-	२
७	खून	२८	-	२८
८	डाके व दरोडे	३	-	३
९	हल्ला व दुखापत करणे	१०	-	१०
१०	फुस लावून पळविणे व बलात्कार	-	-	-
११	लष्करी गुन्हे	-	-	-
१२	इतर	३६	-	३६
	एकूण	१४७	२	१४९

आधार :- अधिक, रत्नागिरी विशेष कारागृह, रत्नागिरी.

तक्ता क्र. १३.४

तुलगात दाखल झालेल्या गुन्हेगारी वयोगटांनुसार व शैक्षणिक पात्रतेनुसार वर्गीकरण

जिल्हा - रत्नागिरी

[सन १९९२-९३]

अ. क्र.	बाब	पुरुष	स्त्रीया	एकूण
१	२	३	४	५
१]	<u>१८ वर्षाखालील</u>			
	१.१ अशिक्षित	—	—	—
	१.२ अशिक्षित फक्त वाचता येणारे	—	—	—
	१.३ वाचता व लिहिता येणारे	२	—	२
२]	<u>१८ ते २१ वर्षे</u>			
	२.१ अशिक्षित	२	१	३
	२.२ अशिक्षित फक्त वाचता येणारे	—	—	—
	२.३ वाचता व लिहिता येणारे	४	—	४
३]	<u>२२ ते ३० वर्षे</u>			
	३.१ अशिक्षित	१९	—	१९
	३.२ अशिक्षित फक्त वाचता येणारे	—	—	—
	३.३ वाचता व लिहिता येणारे	२१	—	२१
४]	<u>३१ ते ४० वर्षे</u>			
	४.१ अशिक्षित	१८	—	१८
	४.२ अशिक्षित फक्त वाचता येणारे	—	—	—
	४.३ वाचता व लिहिता येणारे	३४	—	३४
५]	<u>४१ ते ६० वर्षे</u>			
	५.१ अशिक्षित	१०	१	११
	५.२ अशिक्षित फक्त वाचता येणारे	—	—	—
	५.३ वाचता व लिहिता येणारे	२१	—	२१
६]	<u>६० वर्षावरिल</u>			
	६.१ अशिक्षित	—	—	—
	६.२ अशिक्षित फक्त वाचता येणारे	—	—	—
	६.३ वाचता व लिहिता येणारे	६	—	६
७]	<u>एकूण</u>			
	७.१ अशिक्षित	४९	२	५१
	७.२ अशिक्षित फक्त वाचता येणारे	—	—	—
	७.३ वाचता व लिहिता येणारे	९८	—	९८
	एकूण	१४७	२	१४९

आधार :- अधीक्षक, रत्नागिरी विशेष कारागृह, रत्नागिरी .

तक्ता क्र. १३.५

द्विवाणी व फौजदारी न्यायालयात निकालात काढलेली कामे

जिल्हा :- रत्नागिरी.

वर्ष	द्विवाणी				फौजदारी			
	मुळ		अपिल		मुळ		अपिल	
	नियमित	संकीर्ण	नियमित	संकीर्ण	नियमित	संकीर्ण	नियमित	संकीर्ण
१	२	३	४	५	६	७	८	९
१९९२-९३	१२६४	५०३	१३४	६६	७५६४	१०६४	३९	१०६

आधार :- जिल्हा सत्रा न्यायाधीश, रत्नागिरी.

तक्ता क्र. १४.१

बँक कार्यालये, वर्गीकृत बँका यांची संख्या, त्यांच्या ठेवी व कर्जे १९९२-९३

जिल्हा रत्नागिरी.

अ. क्र.	जिल्हा/तालुका	बँकाची कार्यालय असलेली गावे व शहरे.	बँकेतील कर्मचा-यांची संख्या	वर्गीकृत बँकांची संख्या	वर्गीकृत बँकांची कार्यालये	वर्गीकृत बँकांच्या ठेवी [लाख रु.]	वर्गीकृत बँकांच्या आगावू रकमा [लाख रुपये]	सहकारी संस्था
१	२	३	४	५	६	७	८	९
१]	रत्नागिरी	१४	६२६	१४	३०	ऊ. ना.	उ. ना.	१५
२]	गुहागर	१०	११०	५	१०	उ. ना.	उ. ना.	४
३]	दापोली	१०	१८४	७	१२	उ. ना.	उ. ना.	१०
४]	मंडपगड	१०	७४	३	७	उ. ना.	उ. ना.	७
५]	खेड	१५	२३४	६	१५	उ. ना.	उ. ना.	२
६]	चिपळूण	१७	३५५	१०	१२	उ. ना.	उ. ना.	२
७]	संगमेश्वरे	१६	२३६	६	१८	उ. ना.	उ. ना.	११
८]	लुंजा	२	५५	३	८	उ. ना.	उ. ना.	५
९]	राजापूर	१५	१२५	५	११	उ. ना. ७	उ. ना.	२
जिल्हा एकूण		११६	२१३२	१४	१३०	२८०४२	६८४७	७२

टीप:- १] स्तंभ क्र. ५ ची जिल्हा बेरीज जिल्ह्यातील एकूण वर्गीकृत बँकांची संख्या दर्शवितात. त्यामुळे तालुकावार बेरजा जुळणार नाहीत.

२] स्तंभ क्र. ९ खालील आकडे वारी सहकारी बँकांच्या कार्यालयांची संख्या दर्शवितात.

३] सधरची मरिती ही १९९२-९३ या आर्थिक वर्षाची आहे. ४] स्तंभ ७ व ८ ची तालुकानिहाय आकडेवारी उपलब्ध नाही.

आधार:- जिल्हा अग्रणी बँक, रत्नागिरी.

तक्ता क्र. १४.२

संयुक्त बांडवली संस्था [३१ मार्च १९९३ राजीनाम स्थिति]

जिल्हा : रत्नागिरी

अ. क्र.	राजीनाम स्थिति	भाग बांडवली असलेल्या मर्यादित संस्था		द्वारे मर्यादित असलेल्या आणि नफ्यासाठी काम न करणाऱ्या संस्था		एकूण
		सार्वजनिक	खाजगी	सार्वजनिक	खाजगी	
१	२	३	४	५	६	७
१३	३१ मार्च १९९३	१	३४	७	-	३५

- २१६ -

आधार:- कंपनी व्यवहार खाते, उद्योग मंत्रालय, भारत सरकार, नवी दिल्ली.

तुक्ता क्र. १४.३

उतरवलेल्या विमापत्रांची संख्या व विम्यांची रक्कम [१९९२-९३ वर्षाकरिता]

जिल्हा :- रत्नागिरी

अ. क्र.	बाब	परिमाण	वर्ष १९९२-९३
१	२	३	४
१]	शाखा	संख्या	४
२]	उतरवलेली विमा पत्रे	संख्या	१४८८०
३]	व्यपगत विमा पत्रे	संख्या	३२९८
४]	विम्याची रक्कम	हजार रुपये [०००]	५१४३३३

आधार:- १] शाखाधिकारी, भारतीय जीवन विमा निगम, रत्नागिरी
२] शाखाधिकारी, भारतीय जीवन विमा निगम, चिपळूण
३] शाखाधिकारी, भारतीय जीवन विमा निगम, दापोली
४] शाखाधिकारी, भारतीय जीवन विमा निगम, दाजापूर.

तक्ता क्र. १५।१

चिपट गृहांचे विषयी आकडेवारी १९९२ - ९३ वर्षाकरिता

जिल्हा - रत्नागिरी.

ज. क्र.	तालुका	कायम स्वस्थांची चिपट गृहे		फिरती चिपट गृहे		व्हिडीओ केंद्र [सरकारमान्य] संख्या	वसूल केलेला करमणाक कर [रुपये]
		संख्या	प्रत्येक खोलासाठी असलेली क्षमता	संख्या	प्रत्येक खोलासाठी असलेली क्षमता		
१	२	३	४	५	६	७	८
	जिल्हा बेरीज	६	१९६६	१	२५०	३४	३३०२५५३
१]	रत्नागिरी	३	१७८३	-	-	५	२०२९८६१
२]	गुहागर	-	-	-	-	१	११९८७
३]	दापोली	-	-	-	-	८	२२३६४
४]	मंडणगड	-	-	-	-	२	१४५२८
५]	खोड	१	६२४	-	-	२	२४१६५४
६]	चिपळूण	१	५५२	-	-	७	७५३३२७
७]	संगमेश्वर	-	-	१	२५०	४	७८७६१
८]	लांजा	-	-	-	-	१	२२००२
९]	राजापूर	-	-	-	-	३	५०९२२

आधार:- जिल्हाधिकारी कार्यालय, रत्नागिरी.

तक्ता क्र. १५३

तालुकावार गोळा केलेली जमीन महसूल [१९९२-९३ वर्षाकरिता]

जिल्हा - रत्नागिरी

[आकडे हजारात]

अ. क्र.	जिल्हा/तालुका	चालू वर्षाची महसुलीची एकत्रित मागणी [पूर्वीच्या वर्षाची जमा रक्कम सोडून]	एकत्रित जमीन महसुलीची थकबाकी [अधिकृत व अनधिकृत]	एकत्रित जमीन महसुलीची एकूण मागणी	सुट	निलंबित वसुली	वसुली पात्र	प्रत्यक्ष वसुली	पक्षातेदारांची संख्या
१	२	३	४	५	६	७	८	९	१०
जिल्हा बेरीज		५०४२	-	५०४२	१९०५	-	३१३७	३१३७	३८८२१
१]	रत्नागिरी	१०४७	-	१०४७	२२६	-	८२१	८२१	५८१०८
२]	गुहागर	३८१	-	३८१	१९७	-	१८४	१८४	३५८६४
३]	दापोली	५७४	-	५७४	२१२	-	३६२	३६२	३८८८६
४]	मंडपगड	२३९	-	२३९	१०३	-	१३६	१३६	१६४९३
५]	खेड	८५६	-	८५६	२५८	-	५९८	५९८	४५२३१
६]	चिम्बूप	६५३	-	६५३	२९१	-	३६२	३६२	४९१२७
७]	संगमेश्वर	६८०	-	५८०	२८४	-	२९६	२९६	५९०६०
८]	लांजा	२९६	-	२९६	१४४	-	१५२	१५२	२९९७८
९]	राजापूर	४१६	-	४१६	१९०	-	२२६	२२६	५६१७४

आधार:- जिल्हाधिकारी यांचे कार्यालय, रत्नागिरी.

तक्ता क्र. १५४

छापखाने आणि छापलेली व प्रकाशित केलेली वर्तमानपत्रे आणि नियतकालीके [३१ मार्च २३ या दिवशी]
जिल्हा:- रत्नागिरी.

अ. क्र.	जिल्हा/तालुका	मुद्रणालयाची संख्या	छापलेली व प्रकाशित केलेली वर्तमानपत्रे व नियतकालीके									
			दैनिक					साप्ताहिक				
			मराठी	हिंदी	इंग्रजी	इतर	सकुण	मराठी	हिंदी	इंग्रजी	इतर	सकुण
१	२	३	४	५	६	७	८	९	१०	११	१२	१३
	जिल्हा बेरीज	५४	५	-	-	-	५	८	-	-	-	८
१]	रत्नागिरी	९	४	-	-	-	४	६	५	-	-	६
२]	गुहागर	४	-	-	-	-	-	-	-	-	-	७
३]	दापोली	८	-	-	-	-	-	१	-	-	-	४
४]	मंडणागड	१	-	-	-	-	-	-	-	-	-	-
५]	खोड	८	-	-	-	-	-	-	-	-	-	-
६]	चिबूण	११	१	-	-	-	१	१	-	-	-	१
७]	संगमेश्वर	५	-	-	-	-	-	-	-	-	-	-
८]	लांजा	२	-	-	-	-	-	-	-	-	-	-
९]	राजापूर	६	-	-	-	-	-	-	-	-	-	-

तक्ता क्र. १५४ [समाप्त]

अ. क्र.	जिल्हा/तालुका	पाक्षिके					मासिके				
		मराठी	हिंदी	इंग्रजी	इतर	एकूण	मराठी	हिंदी	इंग्रजी	इतर	एकूण
१	२	१४	१५	१६	१७	१८	१९	२०	२१	२२	२३
	जिल्हा बेरीज	२	-	-	-	२	२	-	-	-	२
१]	रत्नागिरी	२	-	-	-	२	२	-	-	-	२
२]	गुहागर	-	-	-	-	-	-	-	-	-	-
३]	दापोली	-	-	-	-	-	-	-	-	-	-
४]	मंडणगड	-	-	-	-	-	-	-	-	-	-
५]	खोड	-	-	-	-	-	-	-	-	-	-
६]	चिळूणा	-	-	-	-	-	-	-	-	-	-
७]	संगमेश्वर	-	-	-	-	-	-	-	-	-	-
८]	लांजा	-	-	-	-	-	-	-	-	-	-
९]	राजापूर	-	-	-	-	-	-	-	-	-	-

आधार:- जिल्हाधिकारी, कार्यालय, रत्नागिरी.

तक्ता क्र. १५.५

स्वस्त धान्य दुकानांना पुरवलेले तांदूळ, गहू व साखर

जिल्हा :- रत्नागिरी

[आकडे ०० टनामध्ये]

वर्ष	तांदूळ			गहू			साखर			नियमित/रोस्त धान्य वाटप दुकान संख्या
	जिल्हा मुख्यालय	जिल्ह्यातील इतर ठिकाणे	एकूण [२+३]	जिल्हा मुख्यालय	जिल्ह्यातील इतर ठिकाणे	एकूण [५+६]	जिल्हा मुख्यालय	जिल्ह्यातील इतर ठिकाणे	एकूण [८+९]	
१	२	३	४	५	६	७	८	९	१०	११
१९९२-९३	३७	१९२	२२९	४२	२१२	२५४	१४	६६	८०	७३९

आधार :- जिल्हा पुरवठा अधिकारी, जिल्हाधिकारी यांचे कार्यालय, रत्नागिरी.

तक्ता क्र. १५.६

मागणी व वसुल केलेले धान्य

जिल्हा :- रत्नागिरी

[आकडे ००० टनामध्ये]

वर्ष	लेव्ही							मागणीची वसुलीची टक्केवारी
	सर्व धान्याची मागणी	तांदूळ	गहू	ज्वारी	बाजरी	इतर	एकूण	
१	२	३	४	५	६	७	८	९
१९९२-९३	२००	२५६	-	-	-	-	२५६	१२८.००

आधार:- जिल्हा पुरवठा अधिकारी, जिल्हाधिकारी यांचे कार्यालय, रत्नागिरी.

तक्ता क्र. १५.७

१९९१ मधील लोकसभा निवडणूक व १९९० मधील विधानसभा निवडणूक या संबंधीची आकडेवारी

जिल्हा :- रत्नागिरी

अ. क्र.	मतदारसंघाचे नांव	एकूण मतदारांची संख्या	मतदान केलेल्या मतदारांची संख्या			एकूण मतदारांच्या संख्येशी झालेल्या मतदारांची टक्केवारी
			पुरुषा	स्त्रिया	एकूण	
१	२	३	४	५	६	७
१]	लोकसभा-जून १९९१	८००६८०	१८५२१७	२३०५६४	४१५७८१	५१.९३
	२ - रत्नागिरी लोकसंख्या मतदार संघ	८००६८०	१८५२१७	२३०५६४	४१५७८१	५१.९३
२]	विधानसभा-फेब्रुवारी १९९०					
	१] ५- राजापूर	१२९३९१	३५३०३	५२६७०	८७९७३	६८.०४
	२] ६- रत्नागिरी	१५३७५५	४१९०५	५१०८१	९२९८६	६०.४७
	३] ७- संगमेश्वर	१२९७६२	३६२२०	४६६८६	८२९०६	६३.८९
	४] ८- गुहागर	१३२०७६	३३०८५	५६६५३	८९७४०	६७.९४
	५] ९- चिन्नू ण	१३४५२९	३९०५२	४५४१०	८४४६२	६८.१५
	६] १०- खोड	१२४६६१	३६६००	५००७२	८६६७२	६९.५२
	७] ११- दापोली	१३१८४५	३५९३४	५४८८८	९०८२२	६८.८८
		९२५४१९	२५८१०१	३५७४६०	६१५५६१	६६.५२

तक्ता क्र. १५. ७ [समाप्त]

अ. क्र.	मतदार संघाचे नांव	प्रकाशित मते मिळाल्यांची संख्या							एकूण बाद मते	
		जनता दल	राष्ट्रीय काँग्रेस [आय]	भारतीय जनता पार्टी	शिवासेना	बहुजन समाज पार्टी	रिप. पार्टी ऑफ इंडिया	दूरदर्शी पार्टी		अपक्ष
१	२	८	९	१०	११	१२	१३	१४	१५	१६
१]	लोकसभा-जून १९९१									
	२ - रत्नागिरी लोकसभा मतदार संघ	२१७५	१६३२५५	-	१५६१०१	३२६४	३२४२	१८२६	-	७६८११
	ए कू ण	२१७५	१६३२५५	-	१५६१०१	३२६४	३२४२	१८२६	-	७६८११
२]	विधानसभा-फेब्रुवारी १९९०									
	१] ५ - राजापूर	१३४४५	४११९७	-	२२५४३	-	-	-	१५७०	२२१८
	२] ६ - रत्नागिरी	२१७५	३१७२९	३२८२३	-	७२८	३५५	-	१८२५४	२०२७
	३] ७ - संगमेश्वर	२२१५१	२०८२७	-	३२३८५	-	-	-	५३०१	२२४२
	४] ८ - गुहागर	१५९७	३६७१६	४८११६	-	८२२	-	-	५३५१	२४१२
	५] ९ - चिपळूण	१८२०	१२५३२	-	३११०३	-	-	-	३०४६०	१५४०
	६] १० - खोड	१५०४	१८००७	-	३२१२१	-	-	-	२५९२८	२०४२
	७] ११ - दादोली	११७८८	२२१२१७	-	४६८८२	-	-	-	८०८८	२१४७
	ए कू ण	५२३०५	१८९९३२	८७२३२	१७२१०४	१६२७	३५५	-	८२६०१	३४५२६

आधार:- जिल्हा निवडणूक अधिकारी, रत्नागिरी.

अधिकारी व पुवांती यांचेसाठी असलेल्या बंगल्यांची तालुकावार यादी
[३१.३.१९९३ या दिवशीची]

जिल्हा :- रत्नागिरी.

अ. क्र.	तालुका	बंगल्यांचे नाव व प्रत्ता
१	२	३
१]	रत्नागिरी	शासकीय विभ्रामधाम जुना माळ नाका, रत्नागिरी
२]	—"	प्रकल्प तथा विभ्रामधाम, भगवतीबंदर रोड, पांढरा समुद्र, रत्नागिरी.
३]	—"	नगरपरिषद विभ्रामधाम, जयस्तंभ, रत्नागिरी.
४]	—"	जिल्हा परिषद विभ्रामधाम, चाफे, तालुका रत्नागिरी
५]	—"	शासकीय विभ्रामधाम जयगड, गावजयगड, ता. रत्नागिरी
६]	—"	शासकीय विभ्रामधाम गणपतीपुळे ता. जि. रत्नागिरी
७]	—"	शासकीय विभ्रामधाम, पाली ता. रत्नागिरी.
८]	गुहागर	गुहागर शासकीय विभ्रामधाम, ता. गुहागर जि. रत्नागिरी
९]	दापोली	शासकीय विभ्रामधाम, दापोली, ता. दापोली
१०]	मंडणगड	शासकीय विभ्रामधाम मंडणगड ता. मंडणगड.
११]	खेड	शासकीय विभ्रामधाम खेड, ता. खेड.
१२]	—"	जिल्हा परिषद विभ्रामधाम खेड, ता. खेड.
१३]	चिपळूण	शासकीय विभ्रामधाम, पन्वेल-महाड-पणजी रोड जवळ, चिपळूण
१४]	—"	जिल्हा परिषद विभ्रामधाम चिपळूण, ता. चिपळूण
१५]	—"	नगरपरिषद विभ्रामधाम एस. टी. स्टँडजवळ, हुरुतमळी, चिपळूण
१६]	संगमेश्वर	शासकीय विभ्रामधाम संगमेश्वर, ता. संगमेश्वर
१७]	—"	शासकीय विभ्रामधाम देवख, ता. संगमेश्वर
१८]	—"	शासकीय विभ्रामधाम साखरपा, ता. संगमेश्वर
१९]	लंजा	शासकीय विभ्रामधाम लंजा, ता. लंजा
२०]	राजापूर	शासकीय विभ्रामधाम राजापूर, ता. राजापूर
२१]	—"	जिल्हा परिषद विभ्रामधाम ओणी, ता. राजापूर.

आधार:- १]अधिक्षक अभियंता, सा. बं., रत्नागिरी.

२]अधिक्षक अभियंता, पाटबंधारे कोकण विभाग, रत्नागिरी.

३]कार्यकारी अभियंता जिल्हा परिषद रत्नागिरी.

४]मुख्यधिकारी, नगर परिषद, [सर्व].

तक्ता क्र. १५.९

निवडक निर्देशांकाचे कल

अ. क्र.	बाब	परिमाण	सं द भा व र्जा					
			१९६०-६१	१९७०-७१	१९८०-८१	१९९०-९१	१९९१-९२	१९९२-९३
१	२	३	४	५	६	७	८	९
१]	क्षेत्राफळ आणि लोकसंख्या १९६१, १९७१, १९८१, १९९१							
१.	क्षेत्राफळ	चौ. कि. मी.	८२४८.८	८२४८.८	८२४८.८	८२४८.८	उ. ना.	उ. ना.
२.	एकूण लोकसंख्या	आकडे हजारात	११४६	१२७९	१३७९	१५४४	उ. ना.	उ. ना.
३.	दर चौरस कि. मी. मध्ये लोकसंख्या	संख्या	१३९	१५५	१६७	१९७	उ. ना.	उ. ना.
४.	शेतमजुरासह शेतामध्ये काम करणा-यांची एकूण काम करणा-यांशी टक्केवारी.	टक्केवारी	८३.३	८९.०	७४.९	७४.९२	उ. ना.	उ. ना.
२]	कृषि व सिंचन							
१.	जंगल व्याप्त क्षेत्र	हजार हेक्टर	५	५	९	७	७	७
२.	लागवडीलायक क्षेत्र	"	५७४	५८९	५६१	५८१	५८१	५८८
३.	प्रती कृषी कामगारामागे लागवडीलायक क्षेत्र	हेक्टर	१.३४ *	१.५९ *	१.५४	१.६०	१.६०	१.४१
४.	लागवडीखालील एकूण क्षेत्र	हजार हेक्टर	२५३	२५१	२२७	२४२	२४२	२४१
५.	कसलेले निव्वळ क्षेत्र	"	२४९	२४५	२३१	२४०	२४०	२३८
	अ] अन्नधान्याखालील क्षेत्र	"	२५१	१४६	१३७	१२५	१२५	११६
	ब] दसाखालील क्षेत्र	"	३	३	३	—	—	३
	क] मूईमुगाखालील क्षेत्र	"	—	—	—	—	३	३
	ड] कापसाखालील क्षेत्र	"	—	—	—	—	—	—

तक्ता क्र. १५-२ [चालू]

१	२	३	४	५	६	७	८	९
६.	प्रति कृषि कामगारामागे निव्वळ क्षेत्र	हेक्टर	०.५८	०.६३	०.६१	-	-	०.५७
७.	एकापेक्षा अधिक वेळा लागवडीखाली असलेल्या क्षेत्राची निव्वळ क्षेत्राशी टक्केवारी	टक्केवारी	१.५	२.३२	२.६२	१.००	१.००	१.१८
८.	ओलीताखालील एकूण क्षेत्र	हजार हेक्टर	३	४	४	३	३	५
९.	ओलीताखालील एकूण क्षेत्राची लागवडीखालील एकूण क्षेत्राशी टक्केवारी	टक्केवारी	१.१२	१.५२	१.२१	१.३७	१.३७	२.२२
१०.	ओलीताखालील निव्वळ क्षेत्र	हजार हेक्टर	३	४	३	३	३	३
११.	कालव्यामुळे ओलीताखाली आलेले क्षेत्र	---"	-	१	उ. ना.	३	३	-
१२.	विहिरीमुळे ओलीताखाली आलेले क्षेत्र	---"	१	१	१	१	१	१
१३.	झर साधनामुळे ओलीताखाली आलेले क्षेत्र	---"	२	२	२	२	२	१
१४.	ओलीताखालील क्षेत्र							
	अ) अन्नधान्य	---"	१	१	१	१	१	३
	ब) उत	---"	३	३	३	-	-	३
	क) भाऊसुग	---"	-	-	-	-	-	-
	ड) फळे	---"	-	-	३	-	-	३
	ई) कापूस	---"	-	-	-	-	-	-
३)	मृद संधारण कामे							
	अ) बांधा बंदिस्ती झालेले क्षेत्र	---"	उ. ना.	-	-	उ. ना.	उ. ना.	उ. ना.
	ब) मजगीकरण झालेले क्षेत्र	---"	उ. ना.	२	३	उ. ना.	उ. ना.	उ. ना.
	क) जमीन सुधारणा	---"	उ. ना.	२	-	उ. ना.	उ. ना.	उ. ना.

१२२

तक्ता क्र. १५.९ [चाल]

१	२	३	४	५	६	७	८	९
४]	<u>कृषि विषयक अवजारे</u>							
	१] नांगर							
	अ] लसकडी	आकडे हजारात	१२८	१३५	१५५	उ. ना.	उ. ना.	१५२
	ब] लखंडी	संख्या	१०७९	३५८	८०	उ. ना.	उ. ना.	१२५
	२] ओलीताकरीता तेलावर चालनारे पंप	---"	८४	१५९	१२७	२१८	२१८	२२४
	३] ओलीताकरीता विद्युत पंप	---"	१२	३५५	१०४६	१३०३	१३०३	४५०
	४] अ] विजेवर चालनारे उसाचे चरक	---"	८	६	४	उ. ना.	उ. ना.	—
	ब] बैलाच्या मदतीने चालनारे उसाचे चरक	---"	६	६	३	उ. ना.	उ. ना.	—
५]	<u>पशुधान</u>							
	१] एकूण पशुधान	संख्या हजारात	६२३	६३३	६४८	उ. ना.	७३४	७३४
	२] प्रत्येक चैलजोडीमागे [३ वर्षांवरील] निव्वळ कसलेले क्षेत्र	हेक्टर	१.८७	२.००	१.९२	उ. ना.	उ. ना.	१.९१
	३] कोंबड्या	संख्या हजारात	७२४	८१४	१०७०	उ. ना.	१०८७	१०८७
६]	<u>कारखान्यातील रोजगार</u>							
	१] चालू कारखाने	संख्या	३२	४३	९३	१९४	२१९	२३६
	२] प्रतिदिनी सरासरी रोजगार	---"	२३८४	२०८९	२५५८	६६२८	५४०७	७६९८
	३] नोंदणी झालेल्या कारखान्यातील लाखा लोकसंख्येमागील कामगारांची संख्या	---"	१२०	१०५	२७९	३६९	४७२	४९९

तक्ता क्र. १५.२ [चालू]

१	२	३	४	५	६	७	८	९
७] विज								
१] विज निर्मिती	दशालक्षा कि. वॉट तास	१.८ *	३१.२ *	५८ *	उ. ना.	उ. ना.	उ. ना.	
२] वापरलेली विज	"	१.७ *	१२.५ *	२५.३ *	१६५.२१	१७०.५४	२०४.३४	
३] विद्युतीकरण झालेली शाहरे	संख्या	३	९	११	९	९	८	
४] विद्युतीकरण झालेली गावे	"	१	३०५	६४५	१३८८	१३८८	१५१५	
८] सहकार								
१] संस्था								
अ] कृष्णी पत	"	६२६ *	६८३ *	३६८	३८१	३८२	३७८	
ब] बिगर शोती पत संस्था	"	३७ *	१५१ *	११५	२१९	२५१	१०९	
क] बिगर कृष्णी व बिगर पत	"	१७९ *	२३५ *	१३८	२८०	३१९	४९४	
२] सभासद								
अ] कृष्णी पत संस्था	आकडे हजारात	९३ *	१९६ *	१५०	२०३	२०१	२०९	
ब] बिगर शोती पत संस्था	"	७ *	२६ *	उ. ना.	५३	५१	१०२	
क] बिगर कृष्णी पत व बिगर पत	"	३० *	६३ *	उ. ना.	११७	११८	२८७	
३] खोळते भांडवल								
अ] कृष्णी पत	हजार रुपये	५००५ *	१६३२६ *	२७००७	९१२८१९	१२८०२१	११७२८४	
ब] कृष्णी बिगर पत	"	७४६ *	१६८९२ *	उ. ना.	११९१४७	४५९००८	९२०८२९	
क] बिगर कृष्णी पत व बिगर पत	"	१२८३५ *	१४३७१ *	उ. ना.	४५५६१६	४५५८३६	६०६७३७	
४] दिलेली कर्जे								
अ] कृष्णी पत	हजार रुपये	२६७७ *	६६२७ *	९९०३	४०८६५१	४१४०९	१९३८२	

तदता क्र. १५-२ [चालू]

१	२	३	४	५	६	७	८	९
	ब] कृषी बिगर पत क] बिगर कृषी पत व बिगर पत	हजार स्वये —"	उ. ना. १०४६२ *	उ. ना. उ. ना.	उ. ना. उ. ना.	उ. ना. २३४०६८	उ. ना. २३६५१६	उ. ना. ३५०९३९.
१]	शिक्षाण							
	१] प्राथमिक							
	अ] संस्था	संख्या	२६११ *	२७७५ *	३५०१ *	३५२५	२५६३	२५३९
	ब] विद्यार्थी	संख्या हजारात	२७४ *	३४३ *	३८० *	२२४	२३२	२२८
	क] शिक्षाक	संख्या	६७७१ *	९०८७ *	१२३०२ *	८३८३	८३३८	८३६०
	२] माध्यमिक							
	अ] संस्था	संख्या	१०१ *	२५५ *	२६४ *	२१६	२१६	२४०
	ब] विद्यार्थी	संख्या हजारात	२० *	४० *	९४ *	८४	८८	८५
	क] शिक्षाक	संख्या	८६४ *	२०६४ *	३५९३ *	३०१९	३०२६	३१५०
	३] उच्च [महाविधालयीन]							
	अ] संस्था	संख्या	१ *	७ *	९ *	४	४	५
	ब] विद्यार्थी	संख्या हजारात	१ *	३ *	७ *	६	७	७
	क] शिक्षाक	संख्या	३२ *	२२० *	२८४ *	१९५	२०८	२१५
	४] साक्षर लोकसंख्येची टक्केवारी							
	अ] पुरुषा	टक्केवारी	३७.४८	४८.२३	५५.६५	७६.६४	उ. ना.	उ. ना.
	ब] स्त्रिया	—"	११.८३	२६.१९	३४.४६	५१.६१	उ. ना.	उ. ना.
	क] एकूण	—"	२३.१६	३५.८९	४३.८७	६२.७०	उ. ना.	उ. ना.

१	२	३	४	५	६	७	८	९
	५] ६ ते ११ वयोगटातील शाळेमध्ये जाणा-या मुलांची टक्केवारी							
	अ] मुलगे	टक्केवारी	उ. ना.	उ. ना.	उ. ना.	उ. ना.	उ. ना.	उ. ना.
	ब] मुली	—"	उ. ना.	उ. ना.	उ. ना.	उ. ना.	उ. ना.	उ. ना.
	क] एकूण	—"	उ. ना.	उ. ना.	उ. ना.	उ. ना.	उ. ना.	उ. ना.
	१] ११ ते १४ वयोगटातील शाळेत जाणा-या मुलांची टक्केवारी							
	अ] मुलगे	टक्केवारी	उ. ना.	उ. ना.	उ. ना.	उ. ना.	उ. ना.	उ. ना.
	ब] मुली	—"	उ. ना.	उ. ना.	उ. ना.	उ. ना.	उ. ना.	उ. ना.
	क] एकूण	—"	उ. ना.	उ. ना.	उ. ना.	उ. ना.	उ. ना.	उ. ना.
१०]	वैद्यकीय व आरोग्य							
	१] दवाखाने	संख्या	१४ *	१४	१६	९	९	९
	२] रुग्णालये	—"	३ *	४	६	१३	१३	१४
	३] प्राथमिक आरोग्य केंद्रे	—"	२ *	१८	१८	६७	६७	६७
	४] छाटा	—"	१४९ *	८१३	७८४	११६५	११६७	१२२७
	५] दर लाख लोकसंख्येसाठी छाटा	—"	१५ *	६३	५७	७३	७६	८२
	६] उपचार केलेले रुग्ण							
	अ] बाह्य रुग्ण	संख्या हजारत	१७० *	२५८	३११	७६०	९२६	९९५
	ब] आंतर रुग्ण	—"	८ *	८	१६	२१	४०	१८२
	७] जन्माचे प्रमाण	दर हजारी	२५.५ *	२१.० *	१७.९	२५.२	२५.२	२३.९
	८] मृत्युचे प्रमाण	—"	११.७ *	१०.० *	७.२	६.७	६.७	६.०

तक्ता क्र. १५-२ [समाप्त]

१	२	३	४	५	६	७	८	९
११]	<u>परिवहन आणि दळणवळण</u>							
	१] डिगर नगरपरलीकर रस्त्यांची लांबी	कि. मी.	३८०२ *	५२८३ *	६८३८ *	५१४१	५१४६	५१७२
	२] दर १०० कि. मी. मागे रस्त्यांची लांबी	"	२२ *	४१ *	५२ *	६३	६३	६३
	३] दर लाख लोकसंख्येमागे रस्त्यांची लांबी	"	२१२ *	२६५ *	३२४ *	३६७	३७२	३३५
	४] स्कूप रेल्वे मार्गाची लांबी	"	—	—	—	—	—	—
	५] पोस्ट कार्यालय	संख्या	४८३ *	६८३ *	९२३ *	६२६	६३०	६३४
	६] तार घारे	"	५१ *	७३ *	११७ *	१३८	१४५	१४९
१२]	<u>स्थानिक संस्था</u>							
	१] पंचायत समिती	संख्या	९	९	९	९	९	९
	२] ग्रामपंचायती	"	६६६	७३२	७५०	७८९	७८९	८०१
	३] नगरपरिषदा	"	४	४	४	४	४	४
	४] कटक मंडळ	"	—	—	—	—	—	—
१३]	<u>संकीर्ण</u>							
	१] वृक्षांची कार्यालये	"	४० *	७१ *	१०३	२०२	२०५	२०८

टीप:- १] कृषिाविषयक अवजारे व पशुधान यांची स्तंभा ४, ५, ६, व ९ मधील आकडेवारी ही अनुक्रमे १९७२, १९७७, १९८२, १९८७ या वर्षाची आहे. २] ऋ ही खूणा ५०० पेक्षा कमी आकडेवारी दर्शविते. ३] * या खूणाने दाखविलेली आकडेवारी जुन्या रत्नागिरी जिल्ह्याची आहे. ४] उ. ना. = उपलब्ध नाही.

आधार:- अर्धा व सांख्यिकी संचालनालय, मुंबई.

