



जिल्हा
सामाजिक व आर्थिक
समालोचन .

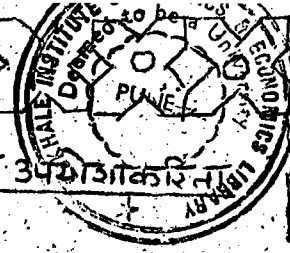
ठाणे जिल्हा

१९९२-९३



अर्थ व सांख्यिकी संचालनालय
महाराष्ट्र शासन
मुंबई

फॉवन कार्यालयीन उपलब्धकरिता



जिल्हा
सामाजिक व आर्थिक
संश्लेषण
जिल्हा-ठाणे
१९९२-९३



अर्थ व सांख्यिकी
संचालनालय
महाराष्ट्र शासन,
मुंबई.

जिल्हा सामाजिक व आर्थिक तमालोचन

१९९२-९३

दंडीक्षेमात जिल्हा - ठाणे

अ. क्र.	बाब	परिमाण	जिल्हा	महाराष्ट्र राज्य
१	२	३	४	५
एक	प्राकृतिक सचना			
	:अ) भौगोलिक स्थान			
	:१) उत्तर अक्षांस	अंश	: १८.४२ ते	: १६.४ ते २२.१
			: २०.२०	
	:२) पूर्व रेखांश	अंश	: ७२.४५ ते	: ७२.६ ते ८०.९
			: ७३.४८	
	:ब) हवामान (१९९२)			
	:१) किमान तापमान	सेल्सिअस	: १६.४	: २.६
	:२) कमाल	"	: ३४.२	: ४६.२
	:३) पर्जन्य (सरासरी)	मि. मि.	: २३८९	: उ. ना.
	: (१९९२)			
	:क) प्रशासकीय विभाग (१९९३)			
	:१) तालुके	संख्या	: १३	: ३०३
	:२) पंचायत समित्या	"	: १२	: २९८
	:३) टंचाईग्रस्त तालुके	"	: -	: २२६
	:४) एकात्मिक ग्रामोपग			
	: विकास प्रकल्पगट	"	: १३	: २९८
	:५) शहरे (१९९१)	"	: २३	: ३३६
	:६) गावे एकूण	"	: १६९७	: ४३०२७
	: १) निर्जन	"	: १८	: २६१५
	: २) वस्ती असलेली	"	: १६७९	: ४०४१२
	:७) क्षेत्रफळ	चौ. कि. मी	: ९५५८	: ३, ०७, ७१३
दोन	प्रशासकीय संस्था (३१.३.१९९३)			
	:१) पंचायत समित्या	संख्या	: १२	: २९८

१	२	३	४	५
: २)	महानगरपालिका	: तंख्या	: १२३	: १२
: ३)	नगरपालिका	: -"	: १०	: २३१
: ४)	कटक मंडळे	: -"	: -	: ७
: ५)	ग्रामपंचायती	: -"	: ९०३	: २६५८४
: ६)	पोलिस ठाणे	: -"	: ६४	: ८३३
तीन	लो.कसंख्या (१९९१)	:		
: १)	ग्रामीण लो.कसंख्या	: हजारत	: १८५६	: ४८३९३
: २)	नागरी लो.कसंख्या	: -"	: ३३९३	: ३०५४२
: ३)	एकूण लो.कसंख्या	: -"	: ५२४९	: ७८९३८
: ४)	अनुसूचित जातीची	:	: १९९१	: १९९१
:	लो.कसंख्या	: -"	: २७२	: ८७५८
: ५)	अनुसूचित जातीच्या लो.कसंख्येची	:		
:	आकडेवारी	: टक्केवारी	: ५.१८	: ११.०९
: ६)	अनुसूचित जमातीची	: आकडे	:	
:	लो.कसंख्या	: हजारत	: ९५१	: ७३१८
: ७)	अनु. जमातीच्या लो.कसंख्येची	:		
:	टक्केवारी	: टक्केवारी	: १८.१२	: ९.२७
: ८)	पुरुष	: आकडे हजारत: (१९९१)	: (१९९१)	
:		:	: २७९३	: ४०८२६
: ९)	स्त्रिया	: -"	: २४५६	: ३८११२
: १०)	स्त्री-पुरुष प्रमाण	: १००० पुरुषा :		
:		: मागे स्त्रियांचे:		
:		: प्रमाण	: ८७९	: ९३४
: ११)	घनता	: दर चौ. कि. :		
:		: क्षेत्रातील	: ५४९	: २५७
: १२)	साक्षरतेचे प्रमाण	:	: (१९९१)	: (१९९१)
:	१) एकूण	: टक्केवारी	: ६९.५४	: ६४.८७
:	२) पुरुष	: -"	: ७७.५६	: ७६.५६
:	३) स्त्रिया	: -"	: ६०.२८	: ५२.३२

1	2	3	4	5
	: ४) राज्यामध्ये जिल्ह्याचा:			
	: क्रमांक	: संख्या	: ६	
घांर	: कृषि (अस्थायी)		: १९९०-९१	: १९९१-९२
	: १) भौगोलिक क्षेत्र	: हजार हेक्टर	: ९३४	: ३०७५८
	: २) जंगलव्याप्त क्षेत्र व त्यांची		: ३२८	: ५४००
	: भौगोलिक क्षेत्राची टक्केवारी: -		: ३५.१२	: १७.५६
	: ३) शेतोस उपलब्ध नसलेली जमीन			
	: अ) विंगर शेतोस वापरा	: हजार		
	: खालील जमीन	: हेक्टर	: ४१	: १११८
	: व) पडोके व लागवडी			
	: लायक नसलेली जमीन	: -	: ६९	: १७१५
	: क) एकूण (अ-व)	: -	: ११०	: ३८३३
	: ४) पडोके जमिनी व्यतिरिक्त			
	: लागवड न केलेली इतर जमीन			
	: १) कायम गुरचरण आणि	: हजार		
	: इतर	: हेक्टर	: ४८	: १५१६
	: २) झाडेझड्या खालील जमिन:	: -	: २८	: १७९
	: ३) लागवडी योग्य परंतु			
	: पड जमिन	: -	: २५	: १०३०
	: ५) पडोके जमिन			
	: १) चालू पड	: -	: २२	: १०५४
	: २) इतर पड	: -	: २८	: १०१८
	: ६) पिकाखालील क्षेत्र			
	: १) पिकाखालील निव्वळ:	: हजार		
	: क्षेत्र	: हेक्टर	: ३४५	: १७७३०
	: २) दुसोटा क्षेत्र	: -	: ८	: २७४९
	: ३) एकूण पिकाखालील			
	: क्षेत्र	: -	: ३५३	: २०४७९
	: ७) ओलोत क्षेत्र			
	: १) निव्वळ ओलोत क्षेत्र	: -	: ६	: २१६५



	२	३	४	५
२) एकूण ओलोत क्षेत्र	: हजार हेक्टर :	७	:	२८१४
८) महत्वाच्या पिकाखालील				
ओलोताचे क्षेत्र (अन्नधान्य):	:-	२	:	१३०३५
९) वाढित धारण जमिन	:	१९८५-८६	:	१९९०-९१ (अंतीम)
१) २ हेक्टर पेक्षा कमी : "००" हेक्टर	:	१४९१	:	६००२४
२) २ ते १० हेक्टर	:	५४६	:	३२९६८
३) १० हेक्टर पेक्षा जास्त	:-	५५	:	१७०६
१०) जमीन महसूल वसुली	: लाख रुपये :	१७७	:	७१६६
(१९९२-९३)				
११) जिल्हा परिषदांचा	: हजार रुपये :	२२१०	:	१६१२४४
उपकर	:			
१२) पंचायत समित्यांचा	:			
उपकर	:-	४१०	:	६६६२४
वाच	: पशुसंवर्धन (गणना-१९८७)			
१) पशुधन	: संख्या हजारात:	१०३५	:	३४२५५
२) गाई व बैल	:-	५५०	:	१६९८३
३) म्हैशी व रेडे	:-	२१४	:	४७५५
४) मेंढ्या	:-	२	:	२८७३
५) बैलगा	:-	१९६	:	९१९५
६) कोंबड्या व बदके	:-	१४२०	:	२४८३९
सहा	: सहकार - १९९२-९३			
१) सहकारी संस्था	: संख्या	४२८३	:	११८४५७ (१९९१-९२/९२-९३)
२) प्राथमिक कृषि सहकारी		४१५	:	१९७८७
पत संस्था	:-	४	:	१८
३) प्राथमिक कृषि सहकारी				
पत संस्थेचे सभासद संख्या:	हजारात	१४३	:	७२९४
सहकारी				
४) दुग्ध संस्था १९९२-९३:	संख्या	११८	:	१७२८१
५) प्राथमिक कृषि पत संस्थांनी				
दिलेले कर्ज १९९२-९३	: रुपये कोटीत :	१.८२	:	१०१८

१	२	३	४	५
सात	: जल सिंचन (३०.६.९३ रोजी)			
	: पूर्ण झालेले पाटवंधारे प्रकल्प			
	: व त्याखालील लाभक्षेत्र			
	: १) मोठे प्रकल्प	: संख्या	: २	: उ. ना
	: २) लाभ क्षेत्र	: हजार हेक्टर	: ७८	: उ. ना
३)	: मध्यम प्रकल्प	: संख्या	: १	: उ. ना
	: ४) लाभ क्षेत्र	: हजार हेक्टर	: ४	: उ. ना
	: ४) लघु प्रकल्प (पृष्ठभाग)	: संख्या	: -	: उ. ना
	: लाभ क्षेत्र	: हजार हेक्टर	: -	: उ. ना
	: ५) सिंचन विहिरोखालील :			
	: भिजणारे क्षेत्र (१९९१)	: -	: ५	: उ. ना
आठ	: उद्योग (१९९१-९२), (डिसेंबर १९९२)			
	: १) नोंदणीकृत कारखान्यांची			
	: संख्या	: २८७१	: संख्या २८७१	: २८४०४
	: २) नोंदणीकृत चालू	: संख्या	: १९४७	: २४५४९
	: कारखान्यांची संख्या			
	(उत्पादन चालू असलेले)			
	: ३) साखर कारखान्यांची संख्या			
	: (चालू असलेले खाजगी धरून)	: संख्या	: -	: १००
	: ४) साखर कारखान्यातील :			
	: साखरेचे उत्पादन (९२-९३) हजार टन	: -	: ४०९१	
	: ५) सर्व सुल गिरण्यांची संख्या	: संख्या	: २	: १६५
नऊ	: वोज (३१.३.९३)			
	: १) वोज पुरवठा केलेली			
	: शहरे व खेडी	: संख्या	: १७६५	: ३९६६१
	: २) विद्युतीकरण झालेल्या			
	: गावांची संख्या	: -	: १७३१	: ३९४१३
	: ३) वोज पुरवठा केलेले प्रप			
	: संव (१९९०-९१)	: संख्या हजारात	: २	: १७६१

१	२	३	४	५
	: गोबर गैस तयत्रि (३१.३.९३):	संख्या	: १२३७	: ३४८३६
			(१९९२-९३):	(१९९२):
दहा	: सार्वजनिक आरोग्य (१९९२-९३)			
	: १) रुग्णालये	: संख्या	: ३१	: ८३०
	: २) दवाखाने	: -"	: २६	: १७०२
	: ३) प्राथमिक आरोग्यकेन्द्रे	: -"	: ८२	: १६७२
	: ४) प्राथमिक आरोग्य कचेः	: -"	: -	: ८१
	: ५) एकात्मिक चालचिकात			
	: योजना गंत	: -"	: १३	: १४१
	: ६) अंगणवाडीत उपस्थित	: -"	: ८६९२९	: १०५०३०३
	: रक्षाणारी मुले		: (१९९१-९२):	(१९९१-९२)
अकरा	: शिक्षण		: १९९०-९१	: १९९२-९३
	: १) एकूण प्राथमिक शाळा	: संख्या	: ३२५९	: ५९२२९
	: २) एक शिक्षकी शाळा ९०-९१	: -"	: १०५२	: ८६९९
	: ३) प्राथमिक शाळेतोल विद्यार्थी:हजारात		: ६८९	: ११०६५
	: ४) प्राथमिक शाळेतोल शिक्षक	: -"	: १६	: २८२
	: ५) प्रत्येक शिक्षकामागे प्राथमिक			
	: शाळेतोल विद्यार्थी	: संख्या	: ४३	: ३९
बारा	: दुय्यम शिक्षण			
	: १) दुय्यम शाळा	: संख्या	: ३८२	: ११२८०
	: २) शाळेतोल एकूण विद्यार्थी:संख्या हजारात:		: २२६	: ६३२२
	: ३) शाळेतोल शिक्षक	: -"	: ७	: १९५
	: ४) प्रत्येक शिक्षकामागे दुय्यम			
	: शाळेतोल विद्यार्थी	: -"	: ३२	: ३२
तेरा	: उच्च शिक्षण			
	: १) संस्था	: संख्या	: १०६	: १२१०
	: २) एकूण विद्यार्थी	: संख्या हजारात:	: १६१	: १२३९

१	२	३	४	५
पौदा	:अ) प्रौढ शिक्षण-१९९२-९३			
	:१) प्रौढ शिक्षण केंद्र	: संख्या	: १५०	: ४३७३
	:२) प्रौढांचो उपस्थिती	: हजारात	: ५	: १२७
	:ब) तांत्रिक शिक्षण-			
	:१) औद्योगिक प्रशिक्षण संस्था			
	शासकीय व शासन सहाय्यित	: संख्या	: ७	: १२६
	:२) इतर (खाजगी)	: -"	: उ.ना	: २५१
	:२) शासकीय व शासन सहाय्यित			
	: औद्योगिक प्रशिक्षण संस्थांमध्ये			
	: मंजूर झालेल्या जागा	: -"	: ६४६९	: ५८०५६
	:३) तांत्रिक व व्यवसायिक			
	: शिक्षण संस्था			
	:१) शासकीय व शासन सहाय्यित	: -"	: ९	: ४३४
	:२) इतर (खाजगी)	: -"	: ३०	: ३७५१
	:४) शासकीय व तांत्रिक व्यवसाय			
	: शिक्षण संस्थेची प्रवेश क्षमता	: हजारात	: उ.ना	: २८३
	:५) अभियंत्यांची संख्या	: संख्या	: उ.ना	: उ.ना
पंधरा	: परिवहन आणि दळणवळण (३१.३.९३)			(अस्थायी)
	:१) एकूण रेल्वे मार्ग लांबी	: कि.मी.	: २९५	: ५४५५
	:२) रस्त्यांनी जोडलेली गावे	: संख्या	: १३६९	: २४५१७
	:३) एकूण रस्त्यांची लांबी	: कि.मी.	: ५४४६	: १७७०१२
	: (उ.ना)			
	:४) राष्ट्रीय महामार्गांची लांबी	: -"	: २२६	: २९४९
	:५) राज्य महामार्गांची लांबी	: -"	: ११७४	: ३१७७२
पंधरा	:६) महत्वाच्या जिल्हा रस्त्यांची			
	: लांबी	: कि.मी.	: ८५२	: ३९३४९
	:७) इतर जिल्हा रस्त्यांची लांबी	: -"	: ९७८	: ३९८१९
	:८) ग्रामीण रस्त्यांची लांबी	: -"	: २२१७	: ६३१२३
सोळा	: पिण्याच्या पाण्याचा पुरवठा			
	:कठीण गावांची संख्या (१.९.९२):संख्या	: २४४	: १९१४	
	:१) खेड्यांना केलेला पुरवठा (१९९२-९३)			: (१.४.९१)
	:अ) नळावा पाणी पुरवठा	: संख्या	: -	: उ.ना
	:ब) कूप नलिका	: -"	: उ.ना	: उ.ना
	:क) विहिरी	: -"	: उ.ना	: उ.ना

१	२	३	४	५
	:ड) विंधण (विहिरी)	: संख्या	: उ.ना	: उ.ना.
	:२) टँकर किंवा पेलगाडोने			
	: पुरवठा केलो आणारो गावे:	: -"	: २४४	: उ.ना
			: (१९९२-९३)	
	:३) योजनेत समाविष्ट करावयाची			
	: गावे	: -"	: उ.ना	: उ.ना
सतरा	: घरबांधणी (१९९१-९२)			
	: भूमोहिन काभगारांसाठी			
	: बांधलेल्या झोपड्या	: संख्या	: उ.ना	: उ.ना
अठरा	: एकात्मिक ग्रामोन्नयन विकास कार्यक्रम			
	: १) दारिद्र्य रेखाखालील कुटुंबे			
	: (१९९२-९३)	: संख्या	: १	: ३४
	: २) जून लाभार्थी (१९९२-९३)	: संख्या	: उ.ना	: १७७६५१
	: ३) नवीन लाभार्थी (१९९३-९४)	: -"	: ७५९३	: १७३४३०
एकोणिस	: रोजगार निर्मितो (१९९२-९३)			
	: १) रोजगार हमी योजना : अनुषंग दिवस	: ०.३८	: १४.८०	
		कोटीत		
	: २) जवाहर रोजगार कार्यक्रम : -"	: उ.ना	: ८.२३	
वीस	: आदिवासी कल्याणकारी योजना	: (३१.३.९३)	: (१९९१-९२)	
	: आदिवासी करोता आश्रय शाळा	: संख्या	: ८७	: ६०१४
एकवीस	: मागासवर्गीयांसाठी कल्याणकारी योजना	: (१९९२-९३)	: (१९९१-९२)	
	: अ) मागासवर्गीयांसाठी वसतीगृहे	: संख्या	: ५५	: १९२
	: व) वसतीगृहात रहाणारे विद्यार्थी	: -"	: २७२२	: ११४७४
बावीस	: जिल्हा नियोजन १९९२-९३			
	: १) वार्षिक योजनेतोल खंजूर तरतूद : रु. कोटीत	: ३२.७३	: ३३७३	
	: २) अनुषंग भरून काढण्यासाठी तरतूद	: -"	: २.६७	: ४४८
तेवीस	: नागरी पुरवठा			
	: १) रास्त भावांची दुकाने	: संख्या	: १८९३	: ४०४२९
	: (१९९२-९३)			
	: २) पुरविलेला एकूण साठा	: "०००" टन	: २५३	: उ.ना
			(१९९२-९३)	(१९९२-९३)
	: ३) शासकीय गुदामे	: -"	: ४९	: ९८५
	: ४) साठवण्याची क्षमता	: -"	: १७	: ५८६

टिप :- उ.ना. = उपलब्ध नाही.

जिल्हा सामाजिक व आर्थिक समालोचन

१९९२-९३

अनुक्रमांिका-भाग-१

अ. क्र. :	विषय	पृष्ठ क्रमांक
१ :	२	३
सामाजिक व आर्थिक समालोचन		१ ते २९

अनुक्रमांिका-भाग-२

अ. क्र. :	तक्ता क्रमांक :	विषय	पृष्ठ क्रमांक
१ :	२ :	३	४
१) <u>क्षेत्रक आणि लोकसंख्या</u>			
१ :	१.१	१९९१ च्या जनगणनेनुसार तालुकावार क्षेत्रक घरे व लोकसंख्या.	१
२ :	१.२	१९५१ पासूनचा लोकसंख्येमधील दशवार्षिक फरक.	४
३ :	१.३	१९९१ च्या जनगणनेप्रमाणे लोकसंख्या गटानुसार गावाचे वर्गीकरण.	१०
४ :	१.४	१९९१ च्या जनगणनेप्रमाणे लोकसंख्या गटानुसार शहराचे तालुकावार वर्गीकरण.	१२
५ :	१.५	१९९१ च्या जनगणनेनुसार काम करणारे व काम न करणारे यांची संख्या.	१३
६ :	१.६ अ	लोकसंख्येचे (अ) वयोगटानुसार वर्गीकरण.	२५
७ :	१.६ ब	लोकसंख्येचे (ब) धर्मानुसार वर्गीकरण.	२५
८ :	१.७	१९९१ च्या जनगणनेनुसार अनुसूचित जाती व जमातीकरता सुधारित आकडेवारी.	२६
९ :	१.८	भित्तो/छात्रे यांसाठी वापरलेल्या साधनसामुग्रीनुसार घरांचे वर्गीकरण.	२९
१० :	१.९	आकार व मालकीच्या स्थितीनुसार ग्रामीण नागरी क्षेत्रातील कुटूंबाचे वर्गीकरण १९८१ च्या जनगणनेप्रमाणे.	३१
११ :	१.१०	अपंगतेनुसार जिल्ह्यातील अपंगांची संख्या १९८१ च्या जनगणनेप्रमाणे.	३३
१२ :	१.११	जनगणना घरे आणि तंबावा वापर १९८१ च्या जनगणनेप्रमाणे.	३४

१	२	३	४
		२) हवामान :-	
१३	२.१	निपडक केंद्रातील पर्जन्य दिवसांची संख्या व एकूण पर्जन्य.	३५
१४	२.२	निपडक केंद्रातील ऊष्णता व किमान-तपमान	३८
		३) कृषी :-	
१५	३.१	जमीनीचा वापर	३९
१६	३.२	तालुकावार निरनिराळ्या पिकाखालील क्षेत्र	४३
१७	३.३	मुख्य पिकांचे दर हेक्टरां उत्पादन व एकूण उत्पादन:	५१
१८	३.४	विविध साधनांनी ओलोताखालील असलेले तालुकावार क्षेत्र.	५३
१९	३.५	निरनिराळ्या पिकाखालील ओलोताचे सामुदायिक तालुकावार क्षेत्र	५४
२०	३.६ अ	तालुकावार सिंचन विहिरी व इतर विहिरा	६०
२१	३.६ ब	तालुकावार कुम नजिका, हातपंप आणि विद्युतपंप	६२
२२	३.७	विहिरी खरोज लघुपाटबंधाऱ्यांचो कामे	६३
२३	३.८	मोठे व मध्यम पाटंधारे प्रकल्प	६४
२४	३.९	त्रिहित धारण जमिनींची संख्या व त्यांचे क्षेत्रफळ	६६
२५	३.१०	तालुकावार कृषी विषयक अवजारे	६८
२६	३.११	डुबकाळ, टंचाई व टंचाई परिस्थितींचो माहिती	६९
२७	३.१२	टंचाईच्या पूर्वतिहाजुसार कठीण व इतर टंचाई ग्रस्त भाग ठरविण्याचो माहिती.	७२
		४) पशुसंवर्धन, वन व मत्स्यव्यवसाय :-	
२८	४.१	तालुकावार पशुधन १९८७ च्या पशुगणनेप्रमाणे	७५
२९	४.२	तालुकावार पशुवैकीय आकडेवारी	७९
३०	४.३	रोगाच्या प्रकारांनुसार पशुंच्या मृत्यूंची संख्या	८१
३१	४.३ अ	विविध पशुवैकीय संस्थांचे कार्य	८२
३२	४.४	मान्यता प्राप्त पशुवधगृहे आणि प्रत्येक मशुवध गृहात कत्तल केलेल्या पशुंची संख्या	८३
३३	४.५	जिल्ह्यातील वनक्षेत्र	८४
३४	४.६	जिल्ह्यातील मुख्य व गौण वन उत्पादने	८५

क्र.सं.	क्र.सं.	विवरण	संख्या
३५	४.७	जिल्ह्यातील भूजल मत्स्य व्यवसाय	८६
३६	४.८	जिल्ह्यातील सागरी मत्स्य व्यवसाय	८७
		५) रोजगार, उद्योग, खाणिकर्म व वीज :-	
३७	५.१	कारखान्यातील कामगारांचो दैनिक सरासरी संख्या	८८
३८	५.२	वातू कारखान्याचे कामगारांच्या संख्येनुसार उद्योग निहाय वर्गीकरण	१०३
३९	५.३	कामाच्या दिवसांच्या संख्येनुसार कारखान्याचे वर्गीकरण	१०७
४०	५.४	उद्योगाच्या महत्त्वाच्या बाबीची आकडेवारी (वार्षिक उद्योग प्रहाणी)	१११
४१	५.५	रोजगार विनिमय केंद्रातील आकडेवारी	११४
४२	५.६	व्यवसाय मार्गदर्शन	११६
४३	५.७	कर्मचारी गणना	११७
४४	५.८	निरनिराळ्या उद्योगातील रोजगार	११८
४५	५.९	विद्युतीकरण झालेल्या शहरांचो, गावांचो संख्या व त्यांची लोकसंख्या	११९
४६	५.१०	विजेचा वापर	१२०
४७	५.११	कृषी व विंगर कृषी उद्योग (आर्थिक गणना १९९०)	१२१
४८	५.१२	प्रमुख उद्योग गटानुसार उद्योगांचो संख्या आणो सर्वसाधारणपणे नेहमी काम करणा-या कामगारांचो संख्या	१२२
४९	५.१३	प्रमुख उद्योग गटानुसार कृषी व विंगर कृषी आस्थापनांचो संख्या	१२३
५०	५.१४	प्रमुख उद्योग गटानुसार कृषी व विंगर कृषी आस्थापनांमधील कामगारांचो संख्या	१२४
५१	५.१५	कृषी व विंगर कृषी सहकारी आस्थापना	१२५
५२	५.१६	प्रमुख उद्योग गटानुसार कृषी व विंगर कृषी सहकारी आस्थापना	१२६
५३	५.१७ अ	वस्तुनिर्माण गटातील सकूण स्वकार्यरत आस्थापनांचो नेहमी काम करणा-या कामगारांचो आकारमान गटानुसार संख्या	१२७

१	२	३	४
५४	५.१७ ब	वस्तुनिर्माण गटातील एकूण आस्थापनांची संख्या व नेहमी काम करणा-या कामगारांची आकारमान गटानुसार संख्या	१२७ अ
५५	५.१८ अ	घाऊक व फिरकी व्यापार गटातील एकूण स्वकार्यरत आस्थापनांची संख्या व नेहमी काम करणा-या कामगारांची आकारमान गटानुसार संख्या	१२८
५६	५.१८ ब	घाऊक व फिरकी व्यापार गटातील एकूण आस्थापनांची संख्या व नेहमी काम करणा-या कामगारांची आकारमान गटानुसार संख्या	१२८ अ
५७	५.१९ अ	सामुहिक, सामाजिक व व्यक्तिगत सेवा गटातील एकूण स्वकार्यरत आस्थापनांची संख्या व नेहमी काम करणा-या कामगारांची आकारमान गटानुसार संख्या	१२९
५८	५.१९ ब	सामुहिक, सामाजिक व व्यक्तिगत सेवा गटातील एकूण आस्थापनांची संख्या व नेहमी काम करणा-या कामगारांची आकारमान गटानुसार संख्या	१२९ अ
५९	५.२० अ	सर्व उद्योग गटातील एकूण स्वकार्यरत आस्थापनांची संख्या व नेहमी काम करणा-या कर्मचा-यांची आकारमान गटानुसार संख्या	१३०
६०	५.२० ब	सर्व उद्योग गटातील एकूण आस्थापनांची संख्या व नेहमी काम करणा-या कर्मचा-यांची आकारमान गटानुसार संख्या	१३० अ
६१	६.१	विविध प्रकारच्या सहकारी संस्था	१३१
६२	६.२	जिल्ह्यातील सर्व प्रकारच्या संस्थांचो माहिती	१३३
६३	६.३	जिल्ह्यातील सर्व प्रकारच्या संस्थांचो लेखापरिक्षा वर्गाप्रमाणे वर्गवारी	१३४
६४	६.४	जिल्ह्यातील राज्य आणि जिल्हा पातळीवरील सहकारी संस्थांचे कार्य	१३५

१	२	३	४
६५	६.५	जिल्हयातील प्राथमिक कृषी सहकारी संस्थांचे कार्य	१३७
६६	६.६	जिल्हयातील शेतकरी सेवा संस्थेचे कार्य	१३९
६७	६.७	जिल्हयातील आदिवासी सहकारी संस्थांचे कार्य	१४१
६८	६.८	जिल्हयातील प्राथमिक कृषी सहकारी संस्थांनी दिलेली पिक कर्जे	१४३
६९	६.९	जिल्हयातील शेतकरी सेवा संस्थांनी दिलेली पिक कर्जे	१४४
७०	६.१०	जिल्हयातील आदिवासी शेतकरी संस्थांनी दिलेली पिक कर्जे	१४५
७१	६.११	जिल्हयातील विंगर कृषी पत्र संस्थांचे कार्य	१४६
७२	६.१२	जिल्हयातील जिल्हा आणि प्राथमिक पणन संस्थांचे कार्य	१४७
७३	६.१३	जिल्हयातील उत्पादक संस्था आणि सामाजिक सेवा संस्थांचे कार्य	१४९
७४	६.१४	जिल्हयातील उत्पादक संस्था आणि सामाजिक सेवा संस्थांचे यांचे महत्त्वाचे कार्य	१५०
७५	६.१५	जिल्हयातील नियंत्रित बाजारपेठांचो माहिती	१५२
७६	६.१६	जिल्हयातील सावकारांचो संख्या आणि त्यांनी दिलेली कर्जे	१५३
		७) वैद्यकीय व आरोग्य सेवा :-	
७७	७.१	सार्वजनिक अर्थ सहाय्यीत संस्थामार्फत उपलब्ध असलेल्या वैद्यकीय सुविधांचो तालुकावार माहिती	१५४
७८	७.२	नोंदणी केलेल्या जन्म व मृत्यूंचो संख्या	१५५
७९	७.३	विविध कारणांनुसार मृत्यूंचो संख्या	१५७
८०	७.४ अ	माता बालसंगोपन कार्यक्रमांतर्गत लस टोचणी	१५८
८१	७.४ व	पटको प्रतिपुधक लस टोचणी विषयक आकडेवारी	१६१
८२	७.५	जिल्हयातील कुटूंबनियोजन केंद्राची संख्या	१६३
		८) शिक्षण :-	
८३	८.१	१९९१ च्या जनगणनेनुसार साक्षरता	१६५
८४	८.२	शैक्षणिक संस्था व शिक्षकांची संख्या	१६७

१	२	३	४
८५	८.३	पूर्व प्राथमिक, प्राथमिक, माध्यमिक व महाविद्यालयीय विद्याध्यायी स्तरनिहाय संख्या आणि मागासवर्गीय विद्याध्यायी वर्गवारो	१६८
८६	८.४	इतर प्रकारच्या शैक्षणिक संस्था	१७०
८७	८.५	आर्थिकदृष्ट्या मागासलेल्यांना मिळणारी मोफत शिक्षणाची संवत्त	१७१
८८	८.६	प्राथमिक शिक्षणावरील खर्च	१७२
८९	८.७	जिल्ह्यातील व्यक्ताय मार्गदर्शन (कनिष्ठ महाविद्यालये) व तंत्रिक शाळा, सातवी ते वारावी	१७३
९०	८.८	जिल्ह्यातील प्रौढ शिक्षण केंद्रे	१७४
९१	८.९	शिक्षणाकरीता प्रशिक्षण संस्था	१७५
		९) <u>दळवण व वाहतूक :-</u>	
९२	९.१ अ	रेल्वे मार्गाची लांबी	१७६
९३	९.१ ब	रेल्वे स्थानकांची तालुकावार यादी	१७७
९४	९.२	प्रकार व घुळभाग यानुसार रस्त्यांची लांबी	१७९
९५	९.३	वापरात असलेल्या मोटार वाहनांची संख्या	१८०
९६	९.४	महाराष्ट्र राज्य मार्ग परिवहन महामंडळाची (प्रवासी) वाहतुकीची विषयो आकडेवारी	१८१
९७	९.५	महत्वाच्या रस्त्यांवरील वाहतूक गणना	१८२
९८	९.६	पोस्ट, तारघरे व दूरध्वनीसेवा यांची आकडेवारी	१९५
		१०) <u>स्थानिक संस्था :-</u>	
९९	१०.१	स्थानिक संस्थांचे उत्पन्न व खर्च	१९६
१००	१०.२	ग्रामपंचायतीचे उत्पन्न व खर्च	१९७
१०१	१०.३	जिल्हा परिषदेचे बाबवार उत्पन्न व खर्च	१९९
१०२	१०.४	महानगरपालिका/नगरपालिका उत्पन्न व खर्च	२०१
१०३	१०.५	महानगरपालिका/नगरपालिकांचे क्षेत्रातील इमारतीचे वापरानुसार संख्या व त्यापैकी निवासेत्तर उपयोग असणा-या, इमारती अगर त्यांच्या भागामध्ये चालणा-या उद्योग व्यवसायासंबंधी माहिती	२०३

१	२	३	४
		११) योजना :-	
१०४	११.१	विविध विकास शोखाखालील झालेला योजनांतर्गत : खर्च	१०६
१०५	११.२	योजना खालील महत्वाची भौतिक साधने	२०९
१०६	११.३	रोजगार हमी योजना	२१६
१०७	११.४	रोजगार हमी योजनेखालील घेतलेली कामे, त्यावरील रोजगार व खर्च	२१७
१०८	११.५	मिण्याच्या पाण्याच्या सोयी व वंचाईसंबंधी केलेल्या उपाययोजना	२१८
१०९	११.६	संकरांत व अधिक उत्पादन देणाऱ्या पिकांच्या जाती व त्यावरील क्षेत्र	२२०
११०	११.७	रासायनिक खाते वाटप	२२२
१११	११.८	जिल्ह्यातील साखर कारखाने	२२३
११२	११.९	दुग्धसंस्थांचो तालुकावार माहिती	२२४
११३	११.१०	अवर्षण प्रवण कार्यक्रमांचो प्रगती	२२५
११४	११.११	एकात्मिक आदिवाराती विकास कार्यक्रमांचो प्रगती त्यावरील तरतूद व खर्च	२२६
११५	११.१२	वित्त कलमी कार्यक्रम	२२९
११६	११.१३	विशेष घटक योजना	२३०
११७	११.१४	स्थानिक विकास कार्यक्रम	२३१
		१२) किंमती व निर्देशांक :-	
११८	१२.१	निवडक शेतीमालाच्या सरासरी घाऊक किंमती	२३२
११९	१२.२	जिल्हा मुख्यालयाच्या ठिकाणच्या महत्वाच्या वस्तुच्या सरासरी फिरकीळ किंमती	२३३
१२०	१२.३	कामगारांचे ग्राहक किंमतीचे निर्देशांक	२३६
		१३) न्याय व प्रशासन :-	
१२१	१३.१	जिल्ह्यातील पोलिस दलाची एकूण संख्या	२३९
१२२	१३.२	गुन्ह्यासंबंधी आकडेवारी	२४०
१२३	१३.३	तुरुंगांत दाखल केलेले गुन्हेगार	२४२

१	२	३	४
१२४	१३.४	तुलंगात दाखल केलेल्या गुन्हेगारांचे वयोगटा- नुसार व शैक्षणिक पात्रेनुसार वर्गीकरण	२४३
१२५	१३.५	दिवाणी व मौजदारी न्यायालयात निकाली काढलेली कासे.	२४५
		१४) वेंकींग व शिक्षा :-	
१२६	१४.१	पॅक कार्यालये, वर्गीकृत पॅका आणि त्यांच्या ठेवी व कर्जे	२४६
१२७	१४.२	संयुक्त भांडवल संस्था	२४७
१२८	१४.३	उत्तर दिलेल्या विभागांचा संख्या व विम्यांची रक्कम	२४८
		१५) सॅकीर्ण :-	
१२९	१५.१	चित्रपट गृहा विजयो आकडेवारी	२४९
१३०	१५.२	जिल्ह्यातील गोळा केलेली अल्पवयतीची रक्कम	२५०
१३१	१५.३	तालुकावार गोळा केलेली जमीन महसूल	२५१
१३२	१५.४	छापखाने आणि नियतकालीके छापलेली व प्रकाशित केलेली वर्तमानपत्रे आणि नियतकालीके	२५२
१३३	१५.५	स्वस्त धान्य दुकानांना पुरविलेले तांदूळ, गहू व साखर	२५४
१३४	१५.६	मागणी व पसून केलेले धान्य.	२५५
१३५	१५.७	१९९१ मधील लोकसभा निवडणूक व १९९० मधील विधानसभा निवडणूक यासंदर्भ आकडेवारी	२५६
१३६	१५.८	अधिकारी व प्रवासी याचिसाठी असलेल्या बंगल्यांची तालुकावार यादी	२५९
१३७	१५.९	निवडक निर्देशांकाचे कल	२६१

फवंत कार्यालयीन उपयोगसाठी

भाग- एक

जिल्हा
सामाजिक व आर्थिक


समालोचन
जिल्हा - ठाणे

१९९२-९३



अर्थ व सांख्यिकी संचालनालय
महाराष्ट्र शासन
मुंबई.





प्रस्ताविक :- महाराष्ट्र राज्यातील काही मोजक्या औद्योगिक क्षेत्रांमध्ये प्रगत जिल्ह्यापैकी ठाणे हा एक कोकण विभागातील उत्तरेकडचा जिल्हा असून लोकसंख्येच्या दृष्टीने त्याचा राज्यात तिसरा क्रमांक आहे. जिल्ह्याचे क्षेत्रफळ ९,५५८ चौ. कि. मी. असून ते राज्याच्या ३.११ टक्के आहे. पूर्वेकडे सहयोद्धी पर्यताच्या रांगा तर पश्चिमेत अरबी समुद्र, उत्तरेत गुजरात राज्याचा घनदाट अरण्याचा भाग आणि दक्षिणेला जंगलसिध्द मुंबई शहर अशा या जिल्ह्याच्या चतुःसिमा आहेत. जिल्ह्यातील ठाणे, कल्याण, उल्हासनगर, भिवंडी, पतई व बालघर या तालुक्यांचे क्षेत्र औद्योगिक दृष्ट्या विकसित असून मुंबई शहराच्या आधुनिक संस्कृतीच्या प्रभावाखाली आहे. तर उर्वरित शहापूर, मुरबाड, वाडा जव्हार, डहाणू आणि तलातरो या तालुक्यांचा प्रदेश डोंगराळ असून ग्रामीण भाग आदिवासी वस्तीने व्यापलेला आहे. जिल्ह्यामध्ये जव्हार व सूर्यमाळ ही थंड हवेची ठिकाणे आणि अनारळा किल्ला, साहिम व वज्रेश्वरी ही निःसर्गमय प्रेक्षणीय स्थळे पर्यटनासाठी प्रतिध्द आहेत.

जिल्ह्याचा मध्य व पश्चिम भाग सखल व सपाट असून जमोन तांबूस काळसर आहे. या विभागांमध्ये प्रामुख्याने भात हेच पिक घेतले जाते. १९९०-९१ मध्ये या भागातील एकूण लागवडीखालील क्षेत्रापैकी ४३ टक्क्यापेक्षा जास्त क्षेत्रात भाताचे पिक घेण्यात आले. पश्चिम किनारपट्टी लागत सिंचनाकरीता विहिरींच्या पाण्याचा उपलब्धता असल्यामुळे भाजोपाला, मुले, नारळ, केळी, चिकू इत्यादी नगदी पिके ही घेतली जातात. उत्तर व ईशान्ये कडील प्रदेश उंच सखल डोंगर उताराचा असून या भागांमध्ये भात, नाचणो व वरो ही पिके घेतली जातात. लोकांचा मुख्य व्यवसाय शेतो हाच असला तरी वाढते औद्योगिकरण, शांतनामर्कत रणविल्या जाणा-या रोजगार हंपी योजना व राष्ट्रीय ग्रामीण रोजगार कार्यक्रम यामुळे रोजगाराची तंधी उपलब्ध झाली आहे.

जिल्ह्याचा बराच भाग जंगल व्याप्त असून एकूण भौगोलिक क्षेत्राच्या ३७ टक्क्यापेक्षा जास्त क्षेत्र जंगलाखाली आहे. यामधून प्रामुख्याने लाग, रेन, हिरडा या प्रकारचे इमारती लाकूड उपलब्ध होते. १९९२-९३ या वर्षी जिल्ह्यातील जंगल संवत्ती पासून ३.०९ कोटी रुपयांचे उत्पन्न मिळाले. प्रदुषण व वाढत्या

जंगल तोडास आळा घालण्यासाठी आणि लोकांचो इमारती व जळाऊ लाकडाचो गरज स्था निरकरित्या पूर्ण करून जाही प्रभागात वा-यांचो उपलब्धता निर्माण करावपाच्या उद्देशाने जिल्ह्यामध्ये १९८२ पासून सांभाळिक वनाकरण कार्यक्रम राबविला जात आहे. या कार्यक्रमांतर्गत १९९२-९३ मध्ये अंकिश्या निर्माण, ताग, बांबू, कजू, बोर, जांभूळ, तिलू, शिरकरण उ. प्रकारच्या ३७.२८ लाख रोपांची ८२२ हेक्टर, क्षेत्रामध्ये लागवड करण्यात आली. यौभको खाजगी जमिनीवर ६७८ हेक्टर क्षेत्रात ३४.१२ लाख रोपांचो लागवड केलो आहे.

महाराष्ट्र राज्याच्या ७०० कि. मी. किना-यायेचो ११२ कि. मी. लांबोचो समुद्र किनारा या जिल्ह्याला लांबला असून किनारपट्टी लागतच्या लहान मोठ्या गावांतून मातेमारो व्यवसाय केला जाते. मातेमारील प्रक्रिया व साठवणूक करण्यासाठी जिल्ह्यात २६३५ शीतगृहे आहेत. तागरो मातेमारो बरोबरच भूजल मातेमारो जेला जाते. सन ९२-९३ मध्ये जिल्ह्यात एकूण १०७६३३ मेट्रिक टन मत्स्य उत्पादन झाले. त्यापासून कोटी स्वरुपाचे उत्पन्न मिळाले. मत्स्य विभागाची सुवर्द्धारखी सोपी बाजारपेठ उपलब्ध असून जाखातो देशांतूचो मत्स्य उत्पादनाला वांगलो जागगी आहे.

औद्योगिक विकासाच्या दृष्टीने जिल्ह्याचो राज्यामध्ये किनारा प्रभाक असून जिल्ह्याच्या निम्म्यापेक्षा जास्त भागाचो आर्थिक व तांत्रिक विकास हा औद्योगिकरणाकडे झाला आहे. महाराष्ट्र औद्योगिक विकास महासंघाने विकसित केल्या औद्योगिक घाताहतीचो संख्या १० आहे. मुंबई-साखो आंतरराष्ट्रीय बाजारपेठ व सोपीचे बंदर दळणवळणाच्या जलद सोपी आणि शासनामार्फत पुरविल्या जाण-वा सुविधा याकडे जिल्ह्यामध्ये उद्योग-धंद्याचो भरभराट झालेला आहे. विशेषतः जिल्ह्याच्या दक्षिण व मध्य भागांमध्ये उद्योगाचे केंद्राकरण झालेले दिसून येते. जिल्ह्यामध्ये १९९२ अखेर नोंदणी झालेल्या उद्योगांचो संख्या २८७१ होती. या मधून प्राख्यरुने रसायने व औद्योगिक उपकरणे मोठ्या प्रमाणात उत्पादन केले जाते. या शिवाय प्लास्टिकच्या वस्तू, मोखेडो तांबडो आणि पांढरलूम कागड यांचो निर्मिती करणारे मध्यम व छोटे उद्योग मोठ्या प्रमाणात चालू आहेत. महाराष्ट्रांमध्ये इचलकरंजी नंतर भिवंडी येथील यंत्रमागावर कामड काढण्याचो व्यवसाय प्रसिध्द आहे.

जिल्ह्यात वोज निर्मित करण्याचा देशातील महिला अणू ऊर्जा प्रकल्प मालघर तालुक्यातील तररापूर येथे असून केंद्र शासन अंगिकृत दासगोळा व शास्त्रास्त्र निर्मितोचा कारखाना अंबरनाथ येथे आहे. याद्वारे औद्योगिकीकरणामुळे कुशल व अकुशल कामगारांना मोठ्या प्रमाणावर रोजगार उपलब्ध झाला आहे. १९२२ अखेर चालू स्थितीत असलेल्या उद्योगांमध्ये काम करणा-या कामगारांची संख्या ८८४७६ होती. जिल्ह्यामध्ये खनिज उत्पादन करते असलेली बांधकामे - साठी रेतो काढण्याचा धंदा कळ्या, मुंब्रा, ठाणे, घोडबंदर, वसई या परिसरात मोठ्या प्रमाणावर चालतो.

सन १९२२-२३ मध्ये जिल्ह्यातील निरनिराळ्या शासकीय विभागांमार्फत केले गेलेले कार्य व कर्मचा-यांची प्रत्यक्ष उपलब्ध आकडेवारी या प्रकारात देण्यात आली आहे.

१) भौगोलिक स्थान :

भौगोलिक स्थान :- ठाणे जिल्हा कोकणाचा उत्तर भाग असून तो पूर्वेकडे असणा-या सह्याद्रीच्या रांगा व पश्चिमेकडील अरबी समुद्राच्या किनारपट्टीच्या दास्यात पसरला आहे. जिल्ह्याला ११२ चौ. कि. मी. लांबीचा समुद्रकिनारा लाभलेला आहे. जिल्ह्याचे भौगोलिक स्थान १२. ४५ आणि १३. ४८ पूर्वे रेखांश व १८. ४२ आणि २०. २० उत्तर अक्षांश मध्ये येते. जिल्ह्याचा दक्षिणोत्तर लांबी १४० कि. मी. असून पूर्वपश्चिम रुंदी १०१ कि. मी. आहे.

२) जिल्ह्याचा आकार त्रिकोणी स्वरूपाचा असून पूर्वेला पुणे व अहमदनगर जिल्हे आहेत. व उत्तर पूर्वेला नाशिक जिल्हा तर उत्तरेला गुजरात राज्य आणि केंद्रशासित दादरा नगर हवेली प्रदेश आहे. या जिल्ह्याच्या पश्चिमेला अरबी समुद्र पसरलेला असून बृहन्मुंबई व रायगड जिल्हे दक्षिणेला आहेत.

स्वाभाविक रचना :

३) भौगोलिक दृष्ट्या जिल्ह्याचे मुख्यतः तीन भाग पडतात.

- अ) जिल्ह्याच्या पूर्वेकडील भागात सह्याद्री पर्वतांच्या रांगा पसरल्या असून त्यांच्या उतरणीला दाट जंगलाचा प्रदेश आहे.
- ब) जिल्ह्याचा मध्य भाग क बहतांशी सपाट प्रदेशाचा असून प्राकृतिकरूपाने त्यात भात शेतो केले जाते.
- क) समुद्र किनारपट्टी व त्या लागतवा १५ ते २० कि. मी. चा प्रदेश हा

भाग भाजीपाला, फळवाग व वांगल्या प्रतीचे गवत यांच्या लागवडीस उपयुक्त आहे.

४) भूपृष्ठ रचना :- जमिनीच्या प्रकारानुसार भूपृष्ठाची प्रामुख्याने तसेच भागात विभागणी झालेली दिसून येते. अ) काळी व वाळू मिश्रित जमिन ही इहाणू, पालघर, वसई व ठाणे या तालुक्यात आढळून येते. ही जमिन सुपीक असून ती मुख्यतः भाताचे पीक, भाजीपाला व फळांय यांच्या लागवडीस योग्य आहे. ब) तांबडी जमिन ही मुख्यतः सोळाडा, तलासरी व पूर्वेकडच्या उतरणी वरील तालुक्यातील काही भागात आढळून येते. ही जमिन सुपीकतेच्या दृष्टीने कमी दर्जाची असल्याने नागली, दरी, या सारख्या पिकांच्या लागवडीस उपयुक्त आहे. क) तपकिरी लालसर जमिन ही व्हतेक किनारपट्टीच्या व सह्याद्रीघाट माथ्याच्या उतरणीच्या द-वाखी-यातील पट्ट्यात आढळून येते. मुख्यतः भिवंडी, कल्याण व शहापूर तालुक्यात अशी जमिन असून ती भात लागवडीस उपयुक्त आहे.

क्षेत्रफळ व प्रशासकीय विभाग.

५) जिल्ह्याचे क्षेत्रफळ २५५८ चौ. कि. मी. असून राज्याच्या एकूण क्षेत्रफळाच्या ३.११ टक्के आहे. क्षेत्रफळाचा विचार केला तर राज्यात जिल्ह्याचा २० वा क्रमांक लागतो. जिल्ह्यातील १३ तालुक्यांपैकी शहापूर तालुक्याचे क्षेत्रफळ सर्वांत जास्त असून ते १,५४३ चौ. कि. मी. (१६.१४) टक्के तर तलासरी तालुका २६७ चौ. कि. मी. (२.७९) टक्के क्षेत्रफळाचा असून ही सर्वांत लहान आहे. जिल्ह्यातील ठाणे, कल्याण, भिवंडी, उल्हासनगर, व वसई हे तालुके तुलनात्मक दृष्ट्या विकसित असून या तालुक्यांचा बराच मोठा भाग शहरी विभागात गणला जातो.

६) प्रशासकीय सोयीच्या दृष्टीने राज्याचे सहा प्रादेशिक विभाग पाडण्यात आले असून त्यापैकी कोकण प्रादेशिक विभागात ठाणे जिल्ह्याचा समावेश आहे. प्रशासकीय नियंत्रण व दैनंदिन कारभाराच्या सोयीसाठी जिल्ह्यातील १३ तालुक्यांची ठाणे, भिवंडी, इहाणू, जव्हार व उल्हासनगर या पाच उपविभागात विभागणी केली आहे. ठाणे उपविभागात - ठाणे, कल्याण, व मुरवाड, भिवंडी उपविभागात - भिवंडी, वसई व शहापूर, इहाणू उपविभागात - इहाणू, तलासरी व पालघर, जव्हार उपविभागात - जव्हार, वाडा व मोखाडा आणि उल्हासनगर उपविभागात - उल्हासनगर या तालुक्याचा समावेश आहे. मुख्य प्रशासकीय कार्यालय, ठाणे येथे असून ठाणे शहर मुंबई-आग्रा राष्ट्रीय महामार्गावर असून मध्य रेल्वेचे एक मोठे स्थानक आहे. ते मुंबई पासून ३४ कि. मी.

अंतरावर आहे.

७) १९२१ च्या जनगणनेनुसार जिल्ह्यातील एकूण गावांची संख्या १६९७ असून त्यापैकी १८ गावे ओसाड आहेत. सर्वात जास्त म्हणजे चार ओसाड खेडी शहापूर, भिर्डी तालुक्यात आहेत. ही सर्वात गावे १३ मंचायत गटात विभागलेली असून सामाजिक विकासाच्या दृष्टीने प्रत्येक तालुक्याचा स्वतंत्र गट तयार झाला आहे. १९८१ च्या जनगणनेनुसार या जिल्ह्यात एकूण ११५९ आदिवासी गावे आहेत.

८) १९२१ च्या जनगणनेनुसार जिल्ह्यामध्ये २३ नागरी विभाग असून ३ महा-नगर पालिका व १० नगरपालिका आहेत. १९९२-९३ या वर्षात गट व स्वतंत्र अशा एकूण ८९४ ग्रामपंचायती व ९ ग्रामदान मंडळे अस्तित्वात होती. त्यांची एकूण समासद संख्या ८३०८ होती. जिल्ह्यामध्ये भिर्डी, पालघर, शहापूर, सुरबाड, वसई व कल्याण या सहा ठिकाणी कुमि उत्पन्न बाजार समित्या होत्या त्यापैकी ५ संस्था जायान्वित, तर वसई संस्थेमध्ये व्यवहार होत नव्हते.

९) भूजल : ठाणे जिल्ह्याची भू-गर्भाची जडणघडण व त्यात आढळणारे भूजल याचा विचार करता डेक्कन ट्रॅप (बेसाल्ट) खडकांने बहुतेक भूभाग व्यापलेला आहे. सर्व साधारणपणे भू-गर्भात पाण्याची खोली सरासरी ९ ते १५ मिटर आहे. तर हिवाळी भूजल पातळी जमिनीपासून ३ ते ५ मिटर खोल आहे.

१०) नद्या : जिल्ह्यातून वैतरणा आणि उल्हास या दोन महत्त्वाच्या नद्या वाहतात. वैतरणा नदीचा उगम उत्तर पूर्वे लंगतच्या नाशिक जिल्ह्यातील त्र्यंबक माथड्यापासून होऊन ती दक्षिणेकडे वाहात जाऊन ठाणे जिल्ह्यातील शहापूर तालुक्यात प्रवेश करते. पुढे वाडा, पालघर या तालुक्यात वाहात जाऊन पालघर तालुक्याच्या दक्षिणेला नवघर येथे वैतरणा खाडोत अरबी समुद्राला मिळते. वैतरणा नदीच्या महत्त्वाच्या तीन उपनद्या असून सोळाड्याच्या घाटमाथ्यातून कम पिंजळ उपनदी वाहते व वाडा तालुक्यातील आळमान खेड्याजवळ वैतरणा नदीस मिळते. जव्हार तालुक्यातून देहेरला उपनदी वाहात येऊन पालघर तालुक्यातील दुर्गात खेड्याजवळ वैतरणा नदीस मिळते. सोळाडा तालुक्यातील घाटमाथ्यातून सुर्वा उपनदीचा उगम होऊन ती दक्षिणेला पूर्वेच्या दक्षिणेला वाहते व पालघर तालुक्यातील साखरी गावाजवळ वैतरणा नदीला मिळते. शहापूर तालुक्यातील घाटमाथ्यातून तानसा नदीचा उगम होतो व पुढे वसई तालुक्यातील चिन्न येथे वैतरणा नदीशी मिळा संगम होतो. व पुढे ...

पतई तालुक्यातील वैतरणा नदीच्या उजव्या बाजूने दहेरजा व सूर्या या उपनद्या मिळतात डाव्या बाजूने लासला नदी मिळते. उल्हास नदीचा उगम भोर या घाटमाथ्यातून होऊन उत्तर पूर्वेकडून तो रायगड जिल्ह्यातील कर्जत तालुक्यात प्रवेश करते व पुढे ठाणे जिल्ह्यातील पतई खांडोला मिळते. उल्हास नदीच्या तीन उपनद्या असून बारवी नदीचा उगम सुरबाड तालुक्यातील घाटमाथ्यातून होतो. व पुढे तो उल्हासनगर तालुक्यातील आपटले गावानजिक उल्हास नदीस मिळते. शहापूर तालुक्यातील घाटमाथ्यातून भातसा नदीचा उगम होऊन तो कल्याण तालुक्यातील वडवली गावात येऊन उल्हास नदीस मिळते. भातसा नदीची काळ ही मुख्य उपनदी असून ती शहापूर तालुक्याच्या घाटमाथ्यातून वाहात कल्याण मधील सांगडे गावाजवळ भातसा नदीला येऊन मिळते. बारवी व भातसा या उपनद्या उल्हास नदीला मिच्या उजव्या बाजूने येऊन मिळतात. वैतरणा खांडोच्या किनारपट्टीच्या आतील २५ कि. मी. अंतराचा भाग व उल्हास नदीचा कल्याणपासून ४० कि. मी. अंतराचा भाग प्ल. वाहतुकीस योग्य आहे.

३) हवामान व पर्जन्यमान

११) जिल्ह्याचे हवामान सर्वसाधारणपणे सम आहे. तथापि हे सागरी किनारा व किनारपट्टीच्या नजिक उष्ण व दमट आहे. किनारपट्टीतील ठाणे, पतई पालघर व डहाणू या तालुक्यात हवामान उष्ण आहे. या उलट पूर्वेकडील सह्याद्री पर्वताच्या उतरगोला वायव्याच्या समाट प्रदेशाच्या तुलनेने हवामान कमी उष्ण आहे. सर्वसाधारणपणे जानेवारी व फेब्रुवारी या महिन्यात ह्या थंड वाहत असून तापमान १६.४ अंश सेल्सिअस पर्यंत येते.

१२) राज्याची तीन अग्रोक्रियाकटिक विभागात विभागणी झालेली असून त्यातील कोकणपट्टी अतिपर्जन्य प्रदेशामध्ये ठाणे जिल्ह्याचा समावेश आहे. जिल्ह्यात नैऋत्य मान्सून या वा-यापासून मुख्यतः वाऊस पडतो. सर्वसाधारणपणे जून ते सप्टेंबर हे पावसाळी महिने आहेत. १९९२-९३ मध्ये जिल्ह्यात सर्वात जास्त वाडा तालुक्यात ३४४९ मो. मो. तर सर्वात कमी तलातरी १४६५ मो. मो. वाऊस पडला.

१९९१ जनगणना व दशवार्षिक वाढ

१३) १९९१ च्या जनगणनेनुसार जिल्ह्याची लोकसंख्या ५२४९१२६ आहे. त्यात

पुरुष २७२२८७४ स्त्रिया २४५६२५२ आहेत. १९८६ ते १९९१ या दहा वर्षांत जिल्ह्यातील लोकसंख्येत ५६.५९ टक्क्याने वाढ झाल्याचे दिसून येते. या दशकातील लोकसंख्या वाढीचा वेग सर्व जिल्ह्यांपेक्षा जास्त दिसून येतो. नागरी विभागातील जवळजवळ १२८ टक्क्यांनी लोकसंख्येत वाढ झालेली आहे. जिल्ह्याच्या एकूण लोकसंख्येचा ठाणे २४.७२ टक्के, कल्याण २०.०१ टक्के, उल्हासनगर ८.२२ टक्के, भिवंडी ११.९३ टक्के, वसई ८.२५ टक्के, हे गाचे तालुके (७३.१३ टक्के) वाढ लोकवस्तीचे आहेत. तर उर्वरीत आठ तालुक्यांतील लोकसंख्येची जिल्ह्याच्या एकूण लोकसंख्येशी टक्केवारी २६.८७ आहे.

घनता :-

(४) जिल्ह्याचे क्षेत्रात राज्याच्या एकूण क्षेत्राच्या ३.११ टक्के आहे. १९९१ च्या जनगणनेनुसार जिल्ह्याची लोकसंख्या राज्याच्या लोकसंख्येच्या ६.६७ टक्के आहे. जिल्ह्यात दर चौ. कि. मी. मध्ये राहणाऱ्या लोकांची संख्या ५४९ असून राज्याचे हेच प्रमाण २५७ आहे. संबंध राज्यातली लोकसंख्येच्या घनतेचा विचार करता मुंबई शहरांनंतर ठाणे जिल्ह्याचा क्रमांक लागतो. १९८१ च्या जनगणनेनुसार जिल्ह्याची घनता ३५१ होती. जिल्ह्यातील शहरे असून दाद लोकवस्तीची असून राज्याच्या नागरी विभागाच्या तुलनेने जवळजवळ तिप्पट म्हणजे १४६०१ व्यक्ती दर चौ. कि. मी. मध्ये राहतात. जिल्ह्यात ठाणे तालुक्याच्या लोकसंख्येची घनता सर्वांत जास्त ३६४४ आहे. तर मोखाडा तालुक्याची घनता दर चौ. कि. मी. मध्ये अवघी १२० आहे.

ग्रामीण व नागरी लोकसंख्या :-

(५) १९९१ च्या जनगणनेनुसार जिल्ह्याच्या एकूण लोकसंख्येच्या ३५.३६ टक्के लोक ग्रामीण भागात १६७९ गावांत तर ६४.६४ टक्के लोक नागरी भागात राहतात असून एकूण नागरी भागात राहणाऱ्या संख्येच्या ७३.१३ टक्के लोक ठाणे, कल्याण, उल्हासनगर व भिवंडी, वसई या शहरात वास्तव्य करात आहेत. मुंबई व पुणे नंतर नागरी भागात जास्त लोकसंख्या असलेला ठाणे हाच जिल्हा आहे.

स्त्री व पुरुष प्रमाण :-

(६) १९९१ च्या जनगणनेनुसार जिल्ह्यामध्ये १००० पुरुषांभागे ८७९ स्त्रिया

असे प्रमाण ^{आहे} ग्रामीण व नागरी भागात हे प्रमाण अनुक्रमे ९५४ व ८४१ आहे.

अनुसूचित जाती/जमाती :-

१७) जिल्ह्यातील अनुसूचित जाती व जमातीची लोकसंख्या अनुक्रमे ५.१८ टक्के व १८.१२ टक्के आहे. महाराष्ट्र राज्यात हेच प्रमाण अनुक्रमे ^{११.०९} ११.०९ टक्के व २.२७ टक्के आहे. आदिवासी लोकसंख्ये बाबतीत ठाणे जिल्ह्याचा महाराष्ट्र राज्यात चाकवा क्रमांक लागतो.

कामगार :-

१८) १९९१ च्या जनगणनेनुसार जिल्ह्यातील एकूण कामगारांची संख्या १९६१७०४ असून ते जिल्ह्यातील लोकसंख्येच्या ३७.३७ टक्के आहे. एकूण कामगारांचे क्षेत्र अक्षरी २०.५४ टक्के, क्षेत्रमजूर १०.२१ टक्के वस्तू निर्माण व दुरुस्तो सेवा व धरकृती उद्योगधंद्यात गुंतलेले कामगार १.१९ टक्के व इतर क्षेत्रात काम करणारे ३०.६९ टक्के आहेत. एकूण कामगारांचे स्त्रियांचे प्रमाण २९.८९ टक्के होते. याशिवाय तिनजिंत कामगार होते.

साक्षरता :-

१९) १९९१ च्या जनगणनेनुसार जिल्ह्यातील एकूण लोकसंख्येच्या ६९.५४ टक्के व्यक्ती साक्षर असून साक्षरतेचे प्रमाण ग्रामीण भागात ५०.१९ टक्के तर नागरी भागात ७९.८५ टक्के आहे. एकूण साक्षरतेची पुरुष व स्त्री साक्षरतेचे प्रमाण अनुक्रमे ^{७७.५६} ७७.५६ टक्के व ^{६०.२८} ६०.२८ टक्के आहे. साक्षरतेचे प्रमाण जिल्ह्यातील ठाणे तालुक्यात सर्वात जास्त ^{८२.२३} ८२.२३ टक्के तर तलासरे तालुक्यात सर्वात कमी २३.७२ टक्के आहे.

ग्रामीण निवासी घरे :-

२०) १९९१ च्या जनगणनेनुसार जिल्ह्यात एकूण निवासी घरांची संख्या ^{असून} १०७९१५९ त्यांचे ३२.३० टक्के निवासी घरे ग्रामीण भागात आहेत. एकूण कुटुंबांची संख्या १०९६५९२ असून ३२.२४ टक्के कुटुंबांचे वास्तव्य ग्रामीण भागात आहे.

वने :-

२१) १९९२-९३ या वर्षी जिल्ह्यातकल ३२६५ चौ. कि. मी. क्षेत्र वनाखाली होते. जिल्ह्याच्या एकूण क्षेत्राशी त्याचे प्रमाण ३६.०७ टक्के पडते. जिल्ह्यातील एकूण वने क्षेत्राशी तालुक्यांची टक्केवारी शहापूर २०.३७ टक्के,

पालघर ११.५२ टक्के, जव्हार ११.२४ टक्के, वाडा ९.७६ टक्के, मुरबाड १०.०१ टक्के व डहाणू १२.१४ टक्के अशी आहे. या सहा तालुक्यांत एकूण वनाखालील क्षेत्राच्या ७५.११ टक्के क्षेत्र होते. अर्वरित तालुक्यांत एकूण अंगल च्याप्त क्षेत्राच्या २४.८९ टक्के क्षेत्र होते. १९९१-९२ या वर्जातील आकडेवारीची तुलना करता ९२-९३ या वर्जात वन क्षेत्रात घट झाली नाही.

वनी उत्पादन :-

२२) १९९२-९३ या वर्जात जिल्ह्यातील विविध प्रकारच्या वन उत्पादना पासून एकूण ३०९.१६ लाख रुपये उत्पन्न मिळाले. १९९१-९२ या वर्जातील उत्पादनाशी विचार करता १९९२-९३ या आर्थिक वर्जात एकूण उत्पादनात जवळ जवळ ५.६६ टक्क्यांनी वाढ झाली आहे. इमारतीचे व जाळाऊ लाकूड यापसून मिळालेले उत्पन्न एकूण उत्पन्नाच्या ९१.८२ टक्के होते. यापैकी इमारतीच्या लाकडापासून जवळजवळ ८५.१९ टक्के व जाळाऊ लाकडापासून ६.६४ टक्के उत्पादन मिळाले.

कृषि :-

२३) जिल्ह्याचे एकूण क्षेत्रफळ ९३३५०० हेक्टर असून त्याच्या वापरा विषयीची १९९०-९१ या वर्जातील अस्थायी आकडेवारी उपलब्ध आहे. त्यानुसार वनाखालील क्षेत्र ३५.१० टक्के आहे. कायम गुर चारण आणि इतर चराऊ जमिनी खालील क्षेत्र ५.१६ टक्के तर शेतीला उपलब्ध नसलेले क्षेत्र ११.७१ टक्के होते. १९९०-९१ या वर्जात लागवडी लायक क्षेत्र ४.४८ लाख हेक्टर होते. यापैकी निव्वळ पेरलेले क्षेत्र ३.४५ लाख (७७.०० टक्के) हेक्टर होते. निव्वळ पेरलेल्या क्षेत्रापैकी २.१७ टक्के दुसोटा क्षेत्र होते. त्यामुळे एकूण भिजाखालील क्षेत्रात २.३३ लाख हेक्टर पर्यंत वाढ झाली. निरनिराळ्या तालुक्यातील एकूण लागवडी लायक क्षेत्रापैकी निव्वळ पेरलेले क्षेत्र पालघर ४२०७६ (७९.५८ टक्के), डहाणू ३५३६९ (९४.४० टक्के), शहापूर ४८३७३ (९५.४६ टक्के), भिवंडी २७२०९ (७०.६५ टक्के), जव्हार ३४३१८ (७१.८१ टक्के), वाडा २३५५७ (४४.३६ टक्के), मुरबाड ३४११४ (८१.०० टक्के), मोखाडा २६१२२ (७३.५२ टक्के), वसई २२७५१ (९३.७६ टक्के), तलासरो १४२७० (९२.२५ टक्के), ठाणे १०४१९ (५५.०३ टक्के), कल्याण १३९१४ (९७.२० टक्के), उल्हासनगर १२६२२ (७३.८४ टक्के) या प्रमाणे होते.

कृषि गणना (जमिनीचा वापर) :-

२४) १९८५-८६ च्या कृषि गणनेनुसार जिल्ह्यातील एकूण २०९२३६ विहित धारकांनी धारण केलेल्या जमिनीचे क्षेत्र ४२५४४७ हेक्टर आहे. एकूण विहित धारकांच्या संख्येपैकी २ हेक्टरपेक्षा कमी क्षेत्र असलेल्यांची संख्या १४९१२३, २ ते १० हेक्टर पर्यंत क्षेत्र धारण केलेल्यांची संख्या ५४६२७ व १० हेक्टर पेक्षा जास्त क्षेत्र असलेल्यांची संख्या ५४८६ आहे. वरील गटातील विहित धारकांना धारण केलेल्या जमिनीचे क्षेत्र अनुक्रमे १०२४२७ हेक्टर (२४.०८ टक्के) २२८४१० हेक्टर (५३.६९ टक्के) २४६१० हेक्टर (२२.२३ टक्के) असे आहे.

पिके व पिकांचा आगेवारी :-

२५) जिल्ह्यामध्ये भात, रागी व कडधान्ये पिके घेतली जातात. १९९०-९१ या वर्षी ३५२७२२ हेक्टर क्षेत्र एकूण लागवडीखाली आ होते. त्यापैकी तुण धान्ये पिकाखाली १८४५३३ हेक्टर (५२.३२ टक्के), कडधान्याखाली १०६७३ हेक्टर (३.०३ टक्के), फळ व भाजोमाला खाली ५०४८ हेक्टर (१.४३ टक्के), वा-यांच्या पिकाखाली १४८७६५ हेक्टर (४२.१८ टक्के) तर इतर सर्व पिकाखाली मिळून ३७०३ हेक्टर (१.०५ टक्के) क्षेत्र होते. एकूण लागवडी खालील क्षेत्रापैकी ७५३८ हेक्टर क्षेत्रात २.१४ टक्के दुसोटा पिके घेण्यात आली.

२६) जिल्ह्यातील भात हे प्रमुख पिक असून १९९०-९१ या वर्षीत एकूण धान्याखालील क्षेत्रापैकी १४९५७० हेक्टर (७६.६२ टक्के) क्षेत्र भाताच्या पिका-खाली होते यापैकी मुरबाड ११.०५ टक्के, वाडी ६.७८ टक्के, डहापू ७.५२ टक्के, वसई ८.२७, बालघर ११.०५, भिषडी ६.९४, गहापर ७.१५ टक्के, या प्रमाणे सात तालुक्यात मिळून ६१.७८ टक्के व बाकीच्या सहा तालुक्यात मिळून ३८.२२ टक्के क्षेत्रात भाताचे पिक घेण्यात आले. रागी (जाचणी) व जरी या पिकाखालील लागवडीचे क्षेत्र १९९०-९१ या वर्षीत अनुक्रमे २०८८२ व १३८३६ हेक्टर होते व पिके प्रामुख्याने जव्हार, मोखाडा गहापूर या तालुक्यात मोठ्या प्रमाणात घेतली जातात.

२७) १९९२-९३ या कृषि वर्षीत ग्रस्त गावांच्या यादीत जिल्ह्यात एकूण गावांचा नोंद नाही.

पिक उत्पादन व दर हेक्टरा उत्पादन :-

२८) जिल्ह्यातील पर्जन्यमान, हवामान व जमीन हे सर्व साधारण भात वरी;

रागी (नावणी) कडधान्ये व भाजोमाला या पिकांना मोठेक आहेत. हो पिके मुख्यतः गावसाच्या पाण्यावरच घेतले जातात. जमिनीत गुण्याचा विपुल साठा त्याप्रमाणे भुजक पर्जन्यमान असून सुध्दा जलसिंचनाच्या अर्थादित उभलव्थेमुळे पिकांच्या उत्पादनात अरीच वाढ दिसून येत नाही. जलसिंचनाचे मध्यस व मोठे प्रकल्प तसेच लघुमाटबंधा-यांचा कामे हाता धेण्यात आलेली आहेत त्यामुळे सिंचन क्षमतेत मोठ्या प्रमाणात वाढ होऊन अधिकांत जिल्ह्यातील बागायती क्षेत्रात व त्यामुळे उत्पादनात वाढ हीण्याची शक्यता आहे.

२२) १९९२-९३ या वर्षातील भाताचे उत्पादन २८५००० टन झाले. १९९२-९३

या वर्षात १९२१-९२ च्या तुलनेत भाताच्या उत्पादनात वाढ झाली आहे.

रागी (नावणी) उत्पादन १९२२-९३ मध्ये १६४०० टन होते. अन्नधान्याचे

उत्पादन १९२१-९२ मधील २९२७०० टनावरून १९९२-९३ या वर्षात वाढ होऊन

३१२३०० टनावर्यत गेले. १९९२-९३ मध्ये नारळाचे उत्पादन ५२२०००० लग्न झाले.

अधिक उत्पन्न देणाऱ्या जाती :-

३०) जिल्ह्यातील महत्वाचे पीक भात असून पिकांच्या सुधारित जातीची लागवड सर्व तालुक्यांत मोठ्या प्रमाणावर करण्यात येते. १९९२-९३ मध्ये खरोप, रब्बी वा दोन्ही हंगामात मिळून भाताचे अधिक उत्पन्न देणारे पीक ११८६३८ हेक्टर मध्ये व भाताचे सुधारित पीक ३०६७० हेक्टर मध्ये घेण्यात आले. नागलाचे सुधारित पीक २०१२५ हेक्टर मध्ये घेण्यात आले.

फळबाग व भाजोमाला :-

३१) १९९०-९१ मध्ये फळबाग व भाजोमाला या पीकांजाली ५०४८ हेक्टर क्षेत्र होते. जिल्ह्यात विशेषतः केळी, चिजू व आंबा या फळांचे उत्पादन घेतले जाते. केळी ५२४ हेक्टर, चिजू १६१ हेक्टर व आंबा ३६० हेक्टर या प्रमाणे फळांच्या लागवडी खालील रकून १११५ क्षेत्रापैकी वसई तालुक्यात ५५.४२ टक्के व मालघर तालुक्यात १८.४८ टक्के क्षेत्र होते. चिजूचे क्षेत्र मालघर १४.४३ टक्के होते.

३२) जिल्ह्यात व्रांगी मोठ्या प्रमाणावर विकविली जातात. १९९०-९१ या वर्षी जिल्ह्यात व्रांगी या पिकाखाली १४४४ हेक्टर क्षेत्र होते. यापैकी एकट्या मुरवाड तालुक्यात ५९.२८ टक्के क्षेत्र होते.

रासायनिक खतांचा वापर :-

३३) जिल्ह्यांतोळ अन्नधान्य उत्पत्तीसाठी वा वाढीसाठी रासायनिक खतांचा पुरवठा राज्या सरकारने मार्केटिंग फेडरेशन, जिल्ह्यांतोळ खरेदी विज्ञान संघ सहकारी संस्था व खाजगी परवानगी धारक विज्ञान संस्था यांच्या साध्यमातून केला जातो. १९९२-९३ या वर्षात एकूण २९२३१ टन रासायनिक खतांचा वापर करण्यात आला. खतांची वितरणप्रमाणे प्रत्येक जिल्ह्यानुसार अमोनियमसल्फेट १०.६८ टक्के, युरिया ५२.६५ टक्के, डि.ए.पी. १.२४ टक्के व इतर मिश्र खते ३५.४३ टक्के या प्रमाणे खतांचा वापर करण्यात आला.

पिकांच्या संरक्षणाचे उपाय :-

३४) पिकांचे विविध रोग व कीडे यांसाठी संरक्षण करण्याच्या दृष्टीने शासनाने अजिंक्यतेच्या किंमतीवर ५० टक्के अनुदान देण्याची योजना मंजूर केली आहे. सन १९९२-९३ या वर्षात विविध रोगांवर ७६ लिटर फॉस्फॉडॉन, ५६४ लिटर गोनीझोटो फॉर्म, ६६ किलो कापर ऑक्साइड व ३७२ लिटर ^{इंडो} ल्प्लान यांचा वापर करण्यात आला.

कृषि उत्पन्न, बाजारपेठा व गोदापे :-

३५) जिल्ह्यात सहा कृषि उत्पन्न समित्या असून यापैकी प्रालंधर, भिर्डी, कल्याण, बाहापूर व सुरबाड या पाच संस्था कार्यरत आहेत. तरा वतई तालुक्यात संस्था कार्यरत नाही. कार्यरत बाजार समित्यांच्या आवांरात शेतांमार्फत साठविण्यासाठी गोदापेची सुविधा उपलब्ध आहे. या बाजार समित्यांमध्ये प्राथमिक शांत व तांदूळ या शेतकरी मालाची खरेदी-विज्ञान मोठ्या प्रमाणावर होते. १९९२-९३ या वर्षात बाजार समित्यांमध्ये २७९८७ टन भात व १२९२६ टन तांदूळ यांची खरेदी-विज्ञान आली. त्यांचा किंमत अनुक्रमे ११.६४ कोटी रुपये व ७.४९ कोटी रुपये होती.

जमीन सुधारणा :-

३६) जिल्ह्यातले कोरडवाहू क्षेत्रात विभागीय सुधारण खात्यामार्फत जमीन सुधारणेच्या निरनिराळ्या योजना राबविण्यात येतात. शेतकरी यांनी बांधलेल्या जुन्या बांधाचे पाणलोट क्षेत्रानुसार नुतनोकरण केले जाते. पाणलोट

क्षेत्रात ४६२७.८० हेक्टरची माझे झालेली आहेत.

एकात्मिक ग्रामीण विकास योजना :-

३७) ठाणे जिल्ह्यात १९७० पासून अल्प भूधारक विकास योजना केंद्र सरकारच्या तळाच्याने राज्य सरकार मार्फत सर्व तालुक्यात राबविण्यात येत होती.

१९७८-७९ पासून एकात्मिक ग्रामीण विकास कार्यक्रम सुरु झाल्यानंतर ऑक्टोबर

१९८० मध्ये अल्प भूधारक विकास योजना एकात्मिक ग्रामीण विकास कार्यक्रमात

समाविष्ट करण्यात आली. जिल्हा विकास यंत्रणा या संस्थेकडे एकात्मिक

ग्रामीण विकास योजना व राबविण्यात आलेल्या ग्रामीण रोजगार कार्यक्रम राबविण्याची

जबाबदारी सोपविण्यात आलेली आहे. या संस्थेमार्फत १९८१-८२ या वर्षी

घेण्यात आलेल्या अल्प भूधारक अत्यल्प कुटुंबांची संख्या

१, ८६, ०६२ होती. त्यात ४३, ५६३ अल्प भूधारक ३८, २०५ गेतभजूर

३६, ७३६ व ६४, ८५६ कुटुंबी या व्यतिरिक्त प्रकारांत जोडणारी होती. या

यंत्रणेमार्फत १९९२-९३ या वर्षी ७५९३ लाभार्थ्यांना २८६.५५ लाख रुपये

आणि २०१.५२ लाख रुपये अनुदान प्राप्त करण्यात आले.

जलसिंचना :-

जलसिंचनाची साधने

३८) सिंचनाच्या विविध साधनांचा विचार करता जिल्ह्यात विहिरी हेच

सिंचनाचे प्रमुख साधन असून १९९०-९१ या वर्षी विहिरीद्वारे ४८०१ हेक्टर

क्षेत्र सिंचनाखाली आणले होते. ओलाताखालील निव्वळ क्षेत्राची ही प्रमाण ७३.८३

टक्के होते. १७.२५ टक्के कालव्याचे पाण्याने तर ८.९० टक्के क्षेत्र सिंचनाच्या

इतर साधनांनी ओलाताखाली आले. विहिरीच्या पाण्याची सिंचनासाठी

वापर प्रामुख्याने वसई ४७.०५ टक्के, पालघर १९.८१ टक्के, इहाणू २९.८३

टक्के या तालुक्यात करण्यात येतो.

३९) १९९०-९१ या वर्षी जिल्ह्यातील एकूण लागवडीखालील क्षेत्रांपैकी ओलाता

चे क्षेत्र फक्त १.८४ टक्के म्हणजे ६५०१ हेक्टर होते. यिकांनुसार ओलाताचे

क्षेत्र पाहाता १९९०-९१ मध्ये मीत २१.९० टक्के, एकूण कडधान्ये १३.७२

टक्के आणि भाजोपाला व केले ५१.९९ टक्के असे प्रमाण होते व इतर यिका-

खालील ओलाताचे क्षेत्र १२.३९ टक्के होते. निव्वळ ओलाताखालील क्षेत्राचे

प्रमाण निव्वळ पेरलेल्या क्षेत्राच्या फक्त १.८८ टक्के होते.

कोठे, मध्यम व लघु पाटबंधारे प्रकल्प :-

४०) जळार तालुक्यात धामणी गावाजवळ सूर्या नदीवर सूर्या व गहापूर तालुक्यात भातसा नदीवर भातसा हे दोन कोठे प्रकल्प बांधण्यात येत आहेत. दोन्ही धरणांचे बांधकाम १९९६ पर्यंत पूर्ण होण्याची अपेक्षा आहे. त्यामुळे जिल्ह्यातील आदिवासी भागातील जवळजवळ ३७६९६ हेक्टर जमीन सिंचनाखाली येणार आहे. फालघर तालुक्यातील बांदी मध्यम प्रकल्प बांधण्यात आला. असून जून १९८९ मध्ये त्याचे बांधकाम पूर्ण झाले आहे. या मध्यम प्रकल्पातुळे २०४४ हेक्टर जमीन ओलाताखाली आली आहे.

पूर :-

४१) १९९२-९३ या वर्षात टाणे जिल्ह्यात कोठेही पूर आला नाही.

पशुसंवर्धन पशुवैद्यकीय सेवा व दुग्धोत्पादन :-

४२) १९८७ साली घेतलेल्या पशुगणनेनुसार जिल्ह्यातील एकूण पशुधनाची संख्या १०,३५,१६८ व कोंबड्यांची संख्या १४,१९,५८१ आहे. जिल्ह्यातील एकूण पशुधनावैकी बेल व गाया ५३.१० टक्के, म्हशी व रेडे २०.६५ टक्के, बक-या १८.९३ टक्के, मेंढ्या ०.१९ टक्के, घोडे व झिंगरे ०.१४ टक्के व इतर पशुधन ६.९९ टक्के आहेत. जिल्ह्यातील पशुधनाची घनता दर चौ. कि. मी. मागे १०८.३० आहे.

४३) १९८७ मध्ये घेतलेल्या पशु गणनेच्या आकडेवारीची तुलना १९८२ मधील पशुगणनेच्या आकडेवारीशी तुलना करता यावेत. वर्षात जिल्ह्यातील पशुधनाच्या एकूण संख्येत १५.९० टक्क्याने वाढ झाल्याचे दिसून येते. गोजाताय पशुधनामध्ये गाया व बेल यांच्या संख्येतील वाढ ६.०३ टक्के होती तर तीन वर्जांवरील गायांच्या संख्येत ६.६२ टक्के वाढ झाल्याचे दिसून येते. एकूण म्हशी व रेडे यांच्या संख्येत ३७.५४ टक्क्यांनी वाढ झाली. तीन वर्जांवरील म्हशांच्या संख्येत ४७.२१ टक्के वाढ झाली. असून तीन वर्जांवरील रेड्यांच्या संख्येत १४.६२ टक्के वाढ झाली आहे. बैलगाऱ्यांच्या संख्येत १३.२३ टक्के व इतर पशुधनांच्या संख्येत ५५.१० टक्के वाढ झाल्याचे उपलब्ध आकडेवारी वरून दिसून येते.

४४) १९८७ च्या पशुगणनेनुसार कोंबड्या व बक्यांची संख्येत १९८२ च्या तुलनेत ६.७२ टक्क्यांनी वाढ झाली आहे. १९८७ च्या पशुगणनेनुसार १४,१९,५८१ बक्यांची

असून दर हजारा लोकांमध्येसो हे प्रमाण २७२ असे आहे.

पशुवध : गृहे :-

४५) ठाणे जिल्ह्यात एकूण १७ अधिकृत पशुवध गृहे असून त्यामध्ये सन १९९२-९३ मध्ये कत्तल जनावरांची संख्या १२४६५३ असून १९९१-९२ च्या तुलनेत यामध्ये ८.०७ टक्क्यांनी वाढ झाली आहे. कत्तल केलेल्या जनावरांत मेंढ्या ३९४२५ (३१.६३ टक्के) शेंक्या ५७४६४ (४६.१० टक्के) तर इतर जनावरे २७७६४ (२२.२७ टक्के) होती.

पशुवैद्यकीय सेवा :-

४६) १९९२-९३ या वर्षात जिल्ह्यात ३१ पशुवैद्यकीय दवाखाने व ६० ग्रथमोपचार केंद्र होती. यावर्षी १९४५१२ जनावरांवर उपचार करण्यात आले. गत वर्षाच्या तुलनेत १९९२-९३ या वर्षात जिल्ह्यात कृत्रिम उपचार केलेल्या जनावरांच्या संख्येत १०.७६ टक्क्याने वाढ झाली. १९९२-९३ या वर्षात जिल्ह्यात कृत्रिम गर्भधारण केंद्रांची संख्या ११७ होती. या केंद्रातून एकूण ६६९८ गायी व म्हणोवर कृत्रिम गर्भधारणा करण्यात आली. १९८३-८४ या वर्षापासून जिल्ह्यात एक फिरीत पशुवैद्यकीय दवाखाना दोन वैद्यकीय पथकांची स्थापना करण्यात आली आहे. या मार्फत जनावरांवर जागेवर उपचार करण्यात येतात.

४७) १९९२-९३ या वर्षात ४१९ जनावरांना रोगाची लागण झाली. त्या पैकी १७१ जनावरे दगावली. यामध्ये प्रामुख्याने जिल्ह्यात कांती रोगाने ३८७ जनावरांना लागण झाली. त्यापैकी १५५ जनावरे मरण पावली. १९९१-९२ मध्ये कांती या रोगाची लागण आणि मृत्यू नव्हते. या वर्षी प्रामुख्याने कांती व घटसर्प या रोगाचा प्रादुर्भाव होऊन प्रमाणावर झाल्यामुळे जनावरे दगावली.

दुग्ध शोतकरण केंद्र :-

४८) जिल्ह्यात पाली (वाडा), सरळगाँव (मुरबाड), व दापचरी (डहाणू) येथे शासकीय दुग्ध शोतकरण केंद्र कार्यरत आहेत. पाली व सरळगाँव येथे शोत गृहात दुग्ध व्यवसाय सहकारी संस्थेच्या मार्फत दुग्ध गोळा करण्यात येते. दापचरी येथे दुग्ध उत्पादनाबरोबरच जनावरांमध्ये संकरित व सुधारित जाती विल्याची संशोधन केले जाते. १९९२-९३ या वर्षात जिल्ह्यात ३८६ हजार लिटर म्हणजे दररोज सरासरी ५४००० लिटर दुग्ध गोळा करण्यात आले.

मत्स्य व्यवसाय :-

४९) ठाणे जिल्ह्यात एकूण ११२ कि. मी. लांबीचा समुद्र किनारा लाभलेला असून जिल्ह्यात मत्स्य व्यवसाय हा प्रमुख व्यवसाय आहे. १९९२-९३ या वर्षात आसेमारोचे एकूण उत्पादन १०६३३ टन झाले. या मत्स्योत्पादनाची किंमत १०१४१ लाख रुपये झाली होती. यापैकी गोड्या पाण्यातील मत्स्योत्पादन ३३४० मे. टन आहे. या मत्स्योत्पादनाची किंमत ४३.३० लाख रुपये होती. १९९१-९२ या वर्षाच्या तुलनेत १९९२-९३ या वर्षी सागरी व भूजल स्रोतांच्या उत्पादनात १८.१४ टक्क्यांनी वाढ झाल्याचे दिसून येते.

५०) भूजल मत्स्य व्यवसायासाठी पालघर तालुक्यात मत्स्य व्यवसाय संचालनालयाचा एक स्वतंत्र विभाग आहे. सन १९९२-९३ मध्ये जिल्ह्यात भूजल मत्स्य व्यवसाय अनुकूल क्षेत्र तळां तरोवर व जलाशय यांचे एकूण अंदाजित क्षेत्र ८५३३ हेक्टर होते.

बीज :-

५१) १९९२-९३ अखेर जिल्ह्यातील सर्व नागरी भागाचे व १७४६ पैकी १७३१ खेड्यांचे विद्युतीकरण झाले १९९१-९२ मध्ये जिल्ह्यातील एकूण विद्युत जोडणी (कनेक्शनस) संख्या ८९१९५८ होती. १९९२-९३ मध्ये नव्याने १७६५०८ कनेक्शन देण्यात आली. १९९२-९३ अखेर एकूण कनेक्शन १०६८४६६ झाली आहेत.

बिजेचा वापर :-

५२) १९९२-९३ या वर्षी जिल्ह्यात एकूण ३६७८६ लक्ष कि. वॅट बिजेचा वापर करण्यात आला. १९९२-९३ मध्ये एकूण वापरापैकी औद्योगिकरणासाठी ६२.९९ टक्के, घरगुती कारणासाठी २७.२१ टक्के, व्यापारी कामासाठी ६.७० टक्के, सार्वजनिक दिवाबत्तीसाठी ०.८७ टक्के, कृषि कामासाठी ०.१० टक्के व इतर कारणासाठी २.१५ टक्के बीज वापरण्यात आली.

बीज निर्मिती :-

५३) जिल्ह्यातील तारापूर येथे १९७ मे. वॅट क्षमतेचा अणू बीज प्रकल्प आहे. या प्रकल्पातून निर्माण झालेल्या बीजेची १६० मे. वॅट बीज महाराष्ट्र राज्यात वापरली जाते. उरलेली बीज इतर राज्यांना देण्यात येते. औष्णिक बिजा

जलविद्युत केंद्र या जिल्ह्यात नाहीत इहाणू येथे एक औद्योगिक विद्युत केंद्र उभारण्याचा निर्णय झाला आहे.

उद्योग व बांधकाम :-

५४) जिल्ह्यात प्रमुख खनिजांचे उत्पादन होत नाही. अथवा खणो होत नाहीत. दगडाच्या खाणो त्रासुल्याने ठाणे, भिवंडी, कल्याण शहरा नजिकच्या परिसरात आढळून येतात. समुद्रातून रेतो, (वाळू) काढण्याचा व्यवसाय जिल्ह्यातील वसई, घोंडवंदर, सुंभ्रा, कल्याण, ठाणे या परिसरात मोठ्या प्रमाणावर चालतो. समुद्रातून काढलेली रेतो मुख्यतः इमारतीच्या बांधकामासाठी वापरली जाते.

५५) वसई तालुक्यात गोखोवरे या खड्यात खड्यापासून तयार झालेल्या तांबूस मातीचा साठा आढळून आलेला आहे. या मातीचा उपयोग इमारतीच्या घिटा लाथा, व हलक्या दर्जाच्या लाल ब्रॅन्कोची भांडी बनविण्यासाठी होतो. जिल्ह्यातील काही भागात केंकर किंवा लाव्हा रसापासून तयार झालेल्या चुनखडीचा साठा सापडला आहे. चुनखडीचे पट्टे स्वघात रकत्र स्वरूपात वरंतु मोठ्या प्रमाणात वसई ते इहाणू पर्यंत आढळतात. तसेच गंधकयुक्त खनिज पाण्याचे झरे कोकनार, सातोवले, वज्रेश्वरी व गणेशपुरी येथे आहेत. हे गंधकयुक्त पाणो औद्योगिक गुणधर्माचे आहेत. ठाणे व वसई तालुक्याच्या किनारवट्टीत समुद्राच्या पाण्यापासून प्रत्यक्ष सौर वाज्योभवन प्रक्रियेने मोठे उत्पादन करण्यात येते. १९९२-९३ या वर्षात दंगड, वाळू, माती इ. खनिजापासून २७५००००० रुपये महसूल मिळाला. १९९१-९२ या वर्षात हा महसूल २७१३८३५२ रुपये होता.

उद्योगधर्मा :-

५६) औद्योगिक विकासाच्या दृष्टीने ठाणे जिल्ह्याचा महाराष्ट्रात तिसरा क्रमांक लागतो. जिल्ह्याजवळ असलेला आंतरराष्ट्रीय बाजारपेठ व बंदर, रेल्वे, विमान वाहतूक या जलद वाहतूकीच्या योयोमुळे ठाणे, कल्याण, उल्हासनगर, भिवंडी, वसईच्या काही भागात मोठ्या प्रमाणात उद्योगधर्मा केंद्रात झालेले आहेत. जिल्ह्यातील इतर आदिवासी भागात उद्योग धंद्यांचे प्रमाण अत्यंत कमी आहे.

५७) १९९२ या कॅलेंडर, वर्जाअखेर जिल्ह्यातील नोंदणी झालेल्या कारखान्यांची संख्या २८७१ होती. त्यापैकी १९४७ (६७.८२ टक्के) कारखाने चालू होते. १९९२ मध्ये ९२४, (३२.१८ टक्के) कारखाने बंद होते तर १९९१ मध्ये ७०४ (२५.१२ टक्के) कारखाने बंद होते.

५८) सन १९९२ अखेर चालू असलेल्या उद्योगांतील कामगारांची संख्या ८८४७६ होती. १९९१ अखेर ती ८५९४९ होती.

५९) १९९१-९२ वर्षात जिल्ह्यातील औद्योगिक उत्पादनामध्ये २.९० टक्क्याने वाढ झाल्याचे दिसून आढे. १९९१-९२ मध्ये उद्योगधंद्यातील स्थिर भांडवल व खेळते भांडवल या मधील गुंतवणूक अनुक्रमे १६७३.२८ व १०२८.५६ कोटी रुपयांची होती. १९९०-९१ च्या तुलनेत गुंतवणूकी मध्ये अनुक्रमे ०.०४ टक्के घट व २१.४५ टक्के वाढ झाली. औद्योगिक उत्पादनाच्या खर्चाचा विचार करता, १९९२ मध्ये कामगारांची प्रत्यक्ष वेतनावर ६३९.७३ कोटी रुपये खर्च झाले. १९९२ मध्ये उद्योगधंद्यामुळे १७०८.५९ कोटी रुपयांची मूल्य वृद्धी झाली.

६०) ठाणे जिल्ह्यातील औद्योगिक कारखान्यांमध्ये मधून रसायने, औद्योगिक द्रव्ये, औद्योगिक तसेच रेझीन कृत्रिम धागे व लोकर व रबर, प्लास्टिकच्या वस्तू, खते व फिटकनाशके औद्योगिक यंत्राचे सुटे भाग व मोटारीचे सुटे भाग यांचे उत्पादन मोठ्या प्रमाणावर केले जाते.

औद्योगिक वसाहती :

६१) महाराष्ट्र औद्योगिक विकास महामंडळाच्या १) वागळे इस्टेट २) डोंबिवली ३) अंबरनाथ - १ ४) अंबरनाथ - २ ५) कल्याण, कल्याण - भिवंडी रोड ६) ठाणे, बेलापूर रोड ७) बदलापूर ८) झिरा ९) तारापूर क्षेत्र बोईसर १०) मुरबाड अशा एकूण दहा औद्योगिक वसाहती ठाणे जिल्ह्यात असून त्यांनी एकूण ३९५० हेक्टर क्षेत्र व्यापले आहे. ठाणे बेलापूर रस्त्यावर असलेली औद्योगिक वसाहत सर्वात मोठी असून तिचा विस्तार २५६८ हेक्टर दिसून येतो.

वहातूक व दळणवळण :

६२) जिल्ह्यात पश्चिम रेल्वे व मध्ये रेल्वेचे जाळे पसरलेले असून जिल्ह्यातील

रेल्वे मार्गाचा लांबी २९४.७७ कि. मी. आहे. पश्चिम रेल्वे वसई, पालघर, व डहाणू या तीन तालुक्यातून गेली आहे. तर मध्य रेल्वे पुर्वेकडे असलेल्या ठाणे, कल्याण, उल्हासनगर व पूर्व उत्तरेकडे असलेल्या शहापूर या तालुक्यातून गेली आहे. तसेच दिवा जंक्शन ते वनोली (रायगड) हा एक पदरो रेल्वे मार्ग आहे. मध्ये रेल्वे व पश्चिम रेल्वेला जोडणारा दिवा जंक्शन ते वसई रोड (वसई) हा नवीन ४१.९६ कि. मी. लांबीचा एक पदरो रेल्वे मार्ग नव्याने वाहतुकीस छेदा करण्यात आला आहे. याशिवाय नवी मुंबई व मनवेल यांना जोडणारा ठाणे खाडीपूल हा रस्ता होता. नवी मुंबईची झाल्याने होणारी वाढ परिणामी वाहतुकीच्या जलद सोयहिसाठी ठाणे खाडीपूलास सभांतर दुनरा नवीन सहा पदरो पूल बांधण्याचे काम प्रगती पथावर असून त्याच्याच बाजूला मानखुर्द बेलापूर-मनवेल या रेल्वे मार्गावर ठाणे रेल्वे पूलाचे काम पूर्ण झाले आहे. सदर बेलापूर-मानखुर्द रेल्वे मार्गावर मे १९९२ यातून व्ही. टी. ते याशिवाय (नवी मुंबई) पर्यंत स्थानिक रेल्वे धुरी झाली आहे.

रस्ते :-

६३) मार्च १९९३ अखेर जिल्ह्यात ५४४६ कि. मी. लांबीचे रस्ते सार्वजनिक बांधकाम खाते व जिल्हा परिवहन यांच्या नियंत्रणाखाली होते. मार्च १९९२ अखेर असलेल्या रस्त्यांच्या लांबीचा मार्च १९९३ अखेर असलेल्या रस्त्यांच्या लांबीचा तुलना करता एकूण १० कि. मी. वाढ झाल्याचे दिसून येते. या व्यतिरिक्त नगरपरिषदा व महानगरपालिका यांच्या देखभाली खालील रस्त्यांचा लांबी १३७१ कि. मी. होती. नगरपरिषदांच्याभरिक्त जिल्ह्यातील एकूण रस्त्यांचे को. सिमेंट कॉन्क्रीटचे ३ कि. मी., डांबरी रस्ते २२०६ कि. मी. लांबीचे होते. खडीचे रस्ते ३०५५ कि. मी. व इतर कच्च्या प्रकाराचे रस्ते १८२ कि. मी. लांबीचे होते.

रस्त्यांना जोडलेली गावे :-

६४) १९९२-९३ मध्ये बारमाही रस्त्यांना जोडलेल्या गावांची संख्या १३६९ होती व आठगाही रस्त्यांना जोडलेल्या गावांची संख्या ३२४ होती.

नोंदणीकृत वाहनांची संख्या :-

६५) मार्च १९९३ अखेर जिल्ह्यात एकूण नोंदणी झालेल्या वाहनांची संख्या २२६०६३ होती. मार्च १९९२ च्या तुलनेत या वर्षात नोंदणीकृत वाहनांची संख्या

१२. ११ टक्के वाढ झाली होती. नोंदणी झालेल्या ताहनात मोटार सायकलो व स्कूटर ५६.०० टक्के, मोटारी व जोप्ट १०.९७ टक्के, रिजा १४.६७ टक्के, डिझेल व पेट्रोलवर चालणारी खाजगी व सार्वजनिक वाहने १३.६२ टक्के व उर्वरित वाहने ४.७४ टक्के होती.

माल मोटारींचो वाहतूक :-

६६) मार्च १९९३ अखेर नोंदणी झालेल्या खाजगी व सार्वजनिक माल मोटारींचो संख्या ३५४९३ होती. मार्च १९९२ या वर्गाच्या तुलनेत माल मोटारींच्या संख्येत ८.७० टक्यांनी वाढ झालेली आहे.

डाक व तारघरे :-

६७) जिल्हयातील दळखणी सोयीमध्ये दूरध्वनी हे प्रभावी माध्यम ठाणे. जिल्हयातील बहुतेक शहरांत उपलब्ध झाले आहे. १९९२-९३ मध्ये एकूण दूरध्वनींची संख्या १००१८६ होती. पोस्ट कार्यालयांचो एकूण संख्या ४०१ होती. तर जिल्हयात एकूण ७७ पोस्टांचो सुविधा असलेल्या गावांचो संख्या ३९१^{३९१} होती. तर जिल्हयात एकूण ७६ तारघरें कार्यान्वित होती.

सामूहिक दूरचित्रवाणी संघ :-

६८) जिल्हयात सामूहिक दूरचित्रवाणी संवाचे वाचन ग्रामिण ध्वनिक्षेपण कार्यालयांमार्फत केले होते. १९९२-९३ या वर्गाखेरीस ८०३ दूरचित्रवाणी संघ खेड्यात व काही शहरी भागात वतविण्यात आले होते.

रोजगार :-

६९) जिल्हयात १९९२-९३ या वर्गात आसकोय, निमआसकोय, खाजगी कार्यालयात कामे करणा-यांचो संख्या २०८८७३ होती. १९९१-९२ या वर्गात कामे करणा-यांचो संख्या २०८६४९ होती. १९९२-९३ या वर्गात एकूण कामे करणा-यांचो खाजगी क्षेत्रात ५८.७९ टक्के व सार्वजनिक क्षेत्रात ४१.२१ टक्के कार्यवारी होते.

खाजगी व सार्वजनिक क्षेत्रातील रोजगार :-

७०) १९९२-९३ या वर्गात खाजगी एकूण रोजगारांपैकी प्रस्तू निर्माण व दुरुस्तो सेवा या क्षेत्रात ५२.५९ टक्के, सामूहिक सामाजिक आणि व्यक्तिगत

सेवा मध्ये ३०.१८ टक्के तर इतर गटात १४.५९ टक्के जर्मचारी काम करत आल्याचे दिसून येते.

सेवा योजन कार्यालये :-

७१) जिल्ह्यात दोन सेवायोजन कार्यालये अनुक्रमे ठामे व नवी मुंबई (कोळण भवन) येथे कार्यरत असून सेवायोजन कार्यालयाचे प्रतिनिधी जिल्ह्यातील सर्व तालुक्यांना भेटो देऊन स्थानिक उमेदवारांचो नोंदणी करतात. डिसेंबर १९९२ अखेर सेवायोजन कार्यालयात घटवरील अर्जदारांचा संख्या १२६८३९ होती व १९९१ अखेर ही संख्या १२१३०५ इतकी होती. यावरून १९९२ या वर्गात नोंदणी केलेल्या उमेदवारांच्या संख्येत ४.५६ टक्क्यांनी वाढ आल्याचे दिसून येते.

७२) खाजगी व भावजनिक क्षेत्रातील सन १९९२ या वर्गात रिक्त भरती करण्यासाठी आलेल्या पदांची संख्या ३५०३ होती. त्यापैकी १८९० पदे भरण्यात आली. यात सार्वजनिक क्षेत्राचे प्रमाण ६४.०७ टक्के होते.

७३) या व्यतिरिक्त जिल्ह्यातील सेवायोजन कार्यालयात व्यंगताय मार्गदर्शांत कार्यरत राहिल्यात येतो. १९९२-९३ मध्ये सेवायोजन कार्यालयामार्फत वैयक्तिक मार्गदर्शन मिळालेल्या उमेदवारांचो संख्या १३१८ होती.

औद्योगिक प्रशिक्षण संस्था :-

७४) जिल्ह्यामध्ये १९८९-९० अखेर औद्योगिक प्रशिक्षण संस्था ७, व तंत्र निकेतन शाळा ७, डिस्क १५, व जितोडो ३ होत्या. १९९२-९३ या वर्गात औद्योगिक प्रशिक्षण संस्थांमध्ये शिक्षणा-या विद्यार्थ्यांचो संख्या ७९४९ होता. या संस्थांचा प्रशासनावरील १९९२-९३ या वर्गात ३६४.३३ लाख रुपये खर्च आला होता.

७५) आर्थिक गणना :-

७५) महाराष्ट्रातील इतर जिल्हाप्रमाणे ठामे जिल्ह्यातही १९९० या वर्गात आर्थिक गणना घेण्यात आली. आर्थिक गणनेत जिल्ह्यातील निवडक क्षेत्रां उद्योगांचो व विन शेतो उद्योगांचे आहिलो गोजा करण्यात आलो. या सत्रालोचनामध्ये आर्थिक गणनेसंबंधी दिलेले निष्कर्ष केवळ विंगर क्षेत्रां उद्योगाकरांता देण्यात आलेले आहेत.

बिगर कृषी आस्थापना :-

७६) १९९० च्या आर्थिक गणनेनुसार जिल्ह्यामध्ये एकूण १६९५२४ उद्योग होते. त्यापैकी बिगर शेती उद्योगांचो एकूण संख्या १६२७०० असून १२८८२५ आस्थापना नागरी भागात तर ३३८७५ आस्थापना ग्रामीण भागात आहेत. एकूण आस्थापना पैकी सर्वाधिक म्हणजे १५८७८३ आस्थापना खाजगी क्षेत्रात आहेत. उर्वरित पैकी ९१३२ सार्वजनिक तर केवळ १६०९ आस्थापना सहकारी क्षेत्रात आहेत. एकूण आस्थापनापैकी ११.१३ टक्के आस्थापना छप्पर विरहित जागेत कार्यान्वित आहेत. जिल्ह्यांत विजेवर चालणा-या आस्थापनांची संख्या २९.५६ टक्के अशी आहे.

कामगार :

७७) आर्थिक गणनेनुसार एकूण आस्थापना मध्ये काम करणा-या कामगारांची संख्या ८०६२९५ होती. त्यापैकी बिगर कृषि आस्थापना मधील कामगारांची एकूण संख्या ७८७०३७ होती. बिगर कृषि आस्थापनातील एकूण कामगारापैकी ६७७२०५ कामगार नागरी भागातील तर १०९८३२ कामगार ग्रामीण भागातील आस्थापनामध्ये काम करीत आहेत. एकूण कामगारापैकी वेतनावर काम करणा-या कामगारांचो संख्या ६१३५६७ आहे. जिल्ह्यातील प्रत्येक आस्थापनेत सरासरी पाच कामगार काम करीत असल्याचे दिसून येते.

उद्योग गटानुसार आस्थापनांचो व कामगारांचो संख्या :

७८) एकूण आस्थापनामध्ये उद्योग गटानुसार आस्थापनांचो संख्या वहाता एकूण १६९५२४ आस्थापनापैकी घाऊक व किरकोळ व्यापार या उद्योग गटात सर्वाधिक म्हणजे ६६३०९ आस्थापना होत्या. त्या मध्ये एकूण १३४९९२ कामगार होते.

उद्योग गठानुसार कामगार संस्थेचा विचार केल्यास वस्तू निर्माण या उद्योगातील ३९३१८ आस्थापनांमध्ये सर्वाधिक ४०६६५२ कामगार या गटात काम करीत होते. आस्थापनांच्या संख्येच्या दृष्टीकोनातून सामूहिक, सामाजिक व व्यक्तिगत सेवा या उद्योग गटांचा तिसरा क्रमांक लागतो. या गटामध्ये एकूण ३५३२९ आस्थापना आहेत. व त्यामध्ये १४७००० कामगार काम करीत होते. उर्वरित उद्योग गटातील एकूण २८५६८ आस्थापनांमध्ये ११७६५१ कामगार गुंतलेले होते.

सहकारी क्षेत्रातील विंगड कृषि आस्थापना :-

(७९) सहकारी क्षेत्रात असलेल्या एकूण १६०९ आस्थापनांपैकी ६७१ आस्थापना ग्रामिण तर उर्वरित ९३७ आस्थापना नागरी भागात होत्या. यापैकी ११.८७ टक्के आस्थापना वीजेवर चालणाऱ्या होत्या. सहकारी क्षेत्रातील १६०९ आस्थापनांमध्ये २२७२१ कामगार काम करीत असल्याचे दिसून येते.

(८०) उद्योग गठानुसार सहकारी क्षेत्रातील एकूण आस्थापनांपैकी घाऊक व फिरकोळ व्यापार या उद्योग गटात सर्वाधिक ३२९ आस्थापना होत्या. व त्यामध्ये एकूण ११२७ कामगार होते. उत्पादन व दुरुस्ती सेवा या उद्योग गटात १२८ आस्थापना होत्या. मात्र या उद्योग गटात सहकारी क्षेत्रातील एकूण कामगारांपैकी सर्वाधिक म्हणजे ९८६७ कामगार होते. तसेच ग्रामुख्याने सामूहिक सामाजिक व व्यक्तिगत सेवा या उद्योग गटात ७३५ आणि अर्थ व पुरवठा, विमा व धर्त विषयक सेवा या गटात २३२ आस्थापना होत्या. व त्यामध्ये अनुक्रमे ३९०९ आणि ३६५० कामगार होते. सहकारी क्षेत्रात उर्वरित उद्योग गटातील एकूण १९५ आस्थापनांमध्ये ४१६८ कामगार गुंतलेले होते.

सहकार :-

- ८१) ३१ मार्च १९९३ अखेर जिल्ह्यातील विविध सहकारी संस्थांची संख्या ८९८३ होती. या संस्थातील एकूण सभासदांची संख्या १०१३ हजार होती. एकूण सहकारी संस्था पैकी दुध उत्पादक सहकारी संस्था १२० आहेत.
- ८२) एकूण सहकारी संस्थांपैकी पंत संस्थांची संख्या ११०१ (१२.२६ टक्के) होती. त्यापैकी कृषि पंत संस्थांची संख्या ४१५ (३७.६९ टक्के) व इतर पंत संस्था ६८६ (६२.३१ टक्के) होत्या. सहकारी पिंगर पंत संस्था ७८८२ (८७.७४ टक्के) होत्या, त्यापैकी गृहनिर्माण सहकारी संस्था ६६६८ (८४.६० टक्के) कोअरगार कॅन्वर्ट २७७ (३.५१ टक्के) दुग्ध व व्यवसाय संस्था १२० (१.५२ टक्के) इतर औद्योगिक संस्था २३३ (२.९६ टक्के), ग्राहक भांडार संस्था १८७ (२.३७ टक्के), जंगल कामगार संस्था ७७ (०.९८ टक्के), सत्स्य व्यवसाय संस्था ७१ (०.९० टक्के) व उरलेल्या २४४ (३.१० टक्के) इतर प्रकारांत आहेत.
- ८३) सहकारी संस्थांच्या एकूण १०१२ हजार सभासदांपैकी ७१७ हजार सभासद (७०.८५ टक्के) सहकारी पंतसंस्थांनी निगडित होते. उरलेल्या संस्थांतील २९.१५ टक्के सभासद, गृह निर्माण संस्थांचे १६३१७५, इतर औद्योगिक संस्थांचे २१४५४, ग्राहक भांडारांचे ९३५९० व जंगल कामगार संस्थांचे १७७४९ सभासद होते.
- ८४) जिल्हा मध्यवर्ती बँक व प्राथमिक कृषि सहकारी संस्थेबाबत १९९२-९३ या वेळीत शेतसाठी एकूण १८३४३ लाख रुपयांचे कर्ज वाटप करण्यात आले. त्यापैकी २३६.९८ लाख रुपये अल्प मुदतीचे, ६९.०७ लाख रुपये मध्यम मुदतीचे व ४८.४४ लाख रुपये दीर्घ मुदतीचे कर्ज म्हणून देण्यात आले होते.

बँका :-

- ८५) ठाणे जिल्ह्यात ३१.३.९३ अखेर वर्गीकृत बँक कार्यालयांची संख्या ३०९ होती. या शिवाय सहकारी बँकांची संख्या १२० होती. १९८२ ते १९९३ या दरम्यान जिल्ह्यात एकूण १५९ नवीन शाखा उघडण्यात आल्या. ठाणे जिल्ह्यात सरासरी सुमारे १२२३६ लोकांच्या मागे एक बँक कार्यरत आहे. ३१ मार्च ९३ अखेर वर्गीकृत बँकांकडे १९१८.८८ कोटी रुपयांच्या ठेवी होत्या. या उलट त्यांनी ६२३/६२ कोटी रुपयांचे कर्ज वाटप केले होते.

किंमतों :-

- (८६) जिल्ह्यातील भात हे प्रमुख विक्रि असून १९९२-९३ या वर्षात उच्च व हलक्या प्रतीच्या भाताची सरासरी किंमत अनुक्रमे ५७८ रुपये व ३१६ रुपये प्रती किंवल होती. उच्च व हलक्या प्रतीच्या तांदळांची सरासरी किंमत अनुक्रमे ११९५/- रुपये व ३२६/- रुपये प्रती किंवल होती.
- (८७) १९९२-९३ सालातील प्रचलित महत्त्वाच्या खाद्य वस्तूंच्या मार्किट सरासरी किंमती प्रती किलोस पुढील प्रमाणे होत्या. तांदूळ अद्ययन रु. ८.९६, गहू रु. ७.७४, बाजरो रु. ६.७६, हरभरा डाळ रु. ११.५५, तूरडाळ रु. २०.०३, मूगडाळ रु. १८.२०, उडीद डाळ रु. १५.४८, साखर रु. ९.५८, गूळ रु. १०.३२, चहा रु. ६८.४२, भुईमूगाचे तेल रु. ३८.५३, वनस्पती तूप रु. ५४.६३, मांस बक-याचे रु. ४९.४७, अखाद्य वस्तूंच्या किंमती सावण धुंध्यावा ५०१, बार रु. ९.८४, सावण प्रसाधनाचा रु. ५.१६ प्रती वडी, केसांना लावण्याचे तेल रु. १२.२७ प्रती घाटली (प्रध्वम), तंबाखू रु. २३.००, प्रती किलो, रकिल रु. २.४५ प्रती लिटर, साडो (४.५) प्रोटर) रु. ७५.०० प्रमाणे होत्या. भागील दोन वर्षातील किंमतीची तुलना करता बहुतेक वस्तूंच्या किंमतात वाढ झाल्याचे दिसून येते.

ग्राहक किंमतीचे निर्देशांक :-

- (८८) १९९२ - हे पायाभूत वर्ष मानून मुंबई केंद्रातील औद्योगिक कामगार करीताना सरासरी सर्वताधारण ग्राहक किंमतीचा निर्देशांक १९९२-९३ या वर्षाकरिता २६० होता. याच कालाधीन अन्न गटासाठी सरासरी ग्राहक किंमत निर्देशांक २८५ होता. तर आपड गटासाठी निर्देशांक १९२ होता.

शैक्षणिक सुविधा :-

- (८९) ३०.९.९० पर्यंत जिल्ह्यात एकूण ३७९० शैक्षणिक संस्था कार्यरत होत्या. त्यापैकी प्राथमिक शाळा ३२५९, माध्यमिक शाळा ३८२, उच्च माध्यमिक शाळा ७९, व सामान्य महाविद्यालये २७ होती. जिल्ह्यातील एकूण विद्यार्थ्यांची संख्या १०८३९६२ होती. एकूण विद्यार्थ्यांपैकी पूर्व प्राथमिक शाळेत २१३६४ (१.९७ टक्के), एकूण विद्यार्थी होते. त्यापैकी ९५३२ (४४.६२ टक्के) मुली होत्या. १ ते ७ इय्यता पर्यंत ८१७६३४ (७५.४३ टक्के) एकूण

विद्यार्थी होते. त्यापैकी ३७०४६७ (४५.३१ टक्के) मुली होत्या. ८ ते १० इयत्ता मध्ये एकूण १७३०७१ (१५.९७ टक्के) विद्यार्थी होते. त्यापैकी ७२२५९ (४१.७५ टक्के) मुली होत्या. उच्च माध्यमिक शाळांमध्ये एकूण ४१७९२ (३.८६ टक्के) विद्यार्थी होते. त्यापैकी १८८४८ (४५.१० टक्के) मुली शिक्षण घेत होत्या. २७ महाविद्यालयांमध्ये विद्यार्थ्यांची संख्या ३०१०१ (२.७८ टक्के) त्यापैकी १४६५१ (४८.६७ टक्के) मुली होत्या.

प्रौढ शिक्षण कार्यक्रम :-

२०) १५० प्रौढ शिक्षण केंद्रात शिक्षण कार्यक्रम राबविण्यात येत असून सर्व तालुक्यात अशा केंद्रांची स्थापना करण्यात आली होती.

आरोग्य सेवा :-

२१) जिल्हयातील आरोग्य सेवा मुख्यतः राज्य सरकार, जिल्हा परिषद व नगरपरिषद मार्फत पुरविल्या जातात. त्या संस्थांच्या नियंत्रणाखाली मार्च १९९३ अखेर ३१ रुग्णालये, २६ दवाखाने, ५१ प्रसूतीगृहे व ८९ प्राथमिक आरोग्य केंद्रे ग्रामीण व शहरी भागात कार्यरत होती. जिल्हयांमध्ये शल्य चिकित्सालय मध्यवर्ती मनीसंग्रहालय ही शहरी विभागातील राज्य सरकारच्या नियंत्रणाखाली महत्त्वाची इस्तिगत आहेत. ८२ प्राथमिक आरोग्य केंद्रे, ९ ग्रामीण रुग्णालये दोन कुठोर रुग्णालये ग्रामीण भागात कार्यरत होती. वरील सर्व संस्थात एकूण ३७५१ खाटांची सोय उपलब्ध होती. त्याचप्रमाणे ३५० डॉक्टर व १३०० परिचारकांचा काम करत होत्या.

जन्म व मृत्यूचे प्रमाण :-

२२) १९९० या वर्षात एकूण ८३४३१ जन्मांची नोंद झाली होती. त्याचे दर हजारो प्रमाण १५.८९ होते, त्याचप्रमाणे या कालावधीत १४६३४ मृत्यूंची नोंद झाली, मृत्यूचे दर हजारो प्रमाण २.७९ असे होते.

कुटुंब कल्याण केंद्र :-

२३) दिनांक ३१.३.१९९३ रोजी जिल्हयात कुटुंब नियोजन केंद्रांची संख्या ८५ होती. मार्च १९९२ अखेर ही संख्या तेवढीच होती. या केंद्रांमार्फत १९९२-९३ वर्षात निर्विजोकरण झालेल्यांची संख्या २०२३४ होती. त्यामध्ये १००९ पुरुषा व

१९२२५ स्त्रिया होत्या. लूप पध्दतीचा पात्रर करणा-या स्त्रियांची संख्या १३७०४ होती. १९९१-९२ या वर्षात निर्विजीकरण धारकांची संख्या २०२१३ होती त्यांत १२३६ पुरुष व १८९७७ स्त्रिया होत्या.

मागास वर्गीय कल्याण योजना :-

९४) आर्थिक दुर्बल घटकांच्या विकासाचे कार्यक्रम केंद्र व राज्य सरकारच्या मदतीने जिल्ह्यात एकात्मिक ग्रापीण विकास यंत्रणेमार्फत कार्यरत आहेत. त्या प्रमाणेच महाराष्ट्र गृह निर्माण मंडळ, कोकण विभाग तसेच सिडको मार्फत ही आर्थिक दुर्बल घटकांसाठी गृहबांधणी योजना जिल्ह्यात राबविण्यात येत आहे.

९५) आदिवासी विभागांच्या शैक्षणिक विकासासाठी जिल्ह्यात ८७ आक्रम शाळा राबविण्यात येत होत्या.

स्थानिक स्वराज्य संस्था :-

९६) स्थानिक संस्था :- जिल्ह्यात १० नगरपरिषदा व ३ महानगरपालिका अशा १३ स्थानिक संस्था आहेत. त्यांचे १९९२-९३ मधील वार्षिक उत्पन्न ३१८७६ लाख रुपये (सुस्वातीची शिल्लक धरून) व खर्च २७५५८ लाख रुपये होता. १९९१-९२ च्या तुलनेत उत्पन्न व खर्च खर्चांमध्ये वाढ झाल्याचे दिसते.

९७) १९९२-९३ या वर्षात नगरपरिषदांच्या (महानगरपालिका धरून) एकूण उत्पन्नापैकी जगात करापासून मिळणा-या उत्पन्नाचे प्रमाण ५३.१० टक्के आहे. १९९१-९२ मध्ये हेच प्रमाण ४८.३२ टक्के इतके होते. उत्पन्नाचे दुसरे महत्वाचे साधन घरेव जमोन यावरील कर, या पासून मिळणा-या उत्पन्नाचे प्रमाण १०.९१ टक्के इतके होते. खर्चावरील बाबोमध्ये सार्वजनिक बांधकामावर १९.७० टक्के खर्च करण्यात आला.

जिल्हा परिषद :-

९८) १९९२-९३ या वर्षात जिल्हा परिषदेचे सुधारात उत्पन्न १३०१८ लाख (सुस्वातीच्या शिल्लकेसह) व खर्च १२२२३ लाख रुपये होता.

ग्रामपंचायती :-

९९) १९९२-९३ या वर्षात जिल्ह्यातील ८९४ ग्रामपंचायती व ९ ग्रामदान मंडळे

यांचे उत्पन्न ८१९ लाख रुपये होते. तर खर्च ५८७ लाख रुपये झाला.

१९९१-९२ या वर्गातील उत्पन्न ६४० लाख रुपये व खर्च ५३१ लाख रुपये होता.

महसूल :-

१००) १९९२-९३ या वर्गात रुपये १७७०८ हजारांचा रकम जमिन्न महसूला-

झोठी गोळा करण्यात आली.

संकीर्ण :-

१०१) जिल्ह्यातील आदिवासी क्षेत्रात डहाणू, जव्हार, तलासरो, घाडा, भोखाडा व शहापूर हे संपूर्ण तालुके जोडतात. या आदिवासी भागाचा विकास होण्यासाठी जिल्हा नियोजन मंडळाने आदिवासी व बिगर आदिवासी

विकास योजना राबविण्यात येतात. जिल्ह्याच्या विकासासाठी १९९२-९३ या वर्गात ३२.४२ कोटी रकमेचा तरतूद करण्यात आली होती. प्रत्यक्षात ३२.७३ कोटी रुपये खर्च करण्यात आले. १९९१-९२ मधील रकून तरतूद रुपये २४.१५ कोटी व खर्च २४.७४ कोटी रुपये झाला.

१०२) १९९२-९३ च्या रकून तरतूदमैका आदिवासी क्षेत्रातील विकास योजनेसाठी १७.८० कोटी रुपये या तरतूद करण्यात आली व त्यांच्या विकास-योजना व योजनावर १८.४९ कोटी रुपये खर्च करण्यात आले.

पोलिस संक्रमा व गुन्हे :-

१०३) १९९२-९३ या वर्गाअखेर ६४ पोलिस ठाणे, ४९ आजूटपोस्ट, ७० सबपोस्ट (चौकी), ७० लॉकअप व रकून पोलास दलांचा संख्या १०१४७ होती. याच वर्गात विविध २२५३७ विविध गुन्ह्यांचा नोंद झाला. रकून गुन्ह्यांचे ३६२४ व्यक्ती विषयक गंभीर स्वरूपाचे गुन्हे, २२६२ मालमत्ता विषयक गंभीर गुन्हे, ९२५ व्यक्ती विषयक फिरकी गुन्हे, २९१४ मालमत्ता विषयक फिरकी गुन्हे व इतर १२८१२ गुन्हे दाखल झाले होते. १९९१ मधील अशाच आकडेवारीची मंडताळून पोहिले असता चालू वर्गा गुन्ह्यांचे प्रमाण वाढले असल्याचे आढळते.

मनोरंजन :-

मनोरंजनासाठी ६४ कायम स्वरूपाचे चित्रगृहे १९९२-९३ अखेर होती.


त्यांचे आसन क्षमता ५३३१६ होती. ही चित्रगृहे ग्रामुख्याने ठाणे, उल्हासनगर

कल्याण, भिवंडी, वसई या नाच शहरात होती. ठाणे शहरात

गडकरो रंगायतन हे नाट्यगृह आधुनिक पध्दतीने बांधले आहे.

१०५) जिल्ह्यात पर्यटकांसाठी जव्हार व सूर्यसाळ (ओखाडा) हा थंड हवेची ठिकाणे प्रसिध्द आहेत. चसई, अनंता, माहिस (केळी माहिस), वज्रेश्वरी ही निसर्गरम्य प्रेक्षणीय स्थळे प्रसिध्द आहेत.

१०६) खेळ व खेळाडू यांचा विकास व्हायला या दृष्टीने ठाणे शहरात ३० ते ४० हजार क्षमतेचे भव्य व आधुनिक पध्दतीचे दादोजी कोंडदेव स्टेडियम उभारण्यात आलेले आहे.



फवत कार्यालयीन उपयोगासाठी

शाग - दोन

जिल्हा
सांसाजिक व आर्थिक

समालोचन

जिल्हा - ठाणे

१९९२-९३



अर्थ व सांख्यिकी संचालनालय
महाराष्ट्र शासन
मुंबई



तस्ता प्रमाणिक-१०१

जिल्हा - ठाणे

१९२१ च्या जनगणनेनुसार तालुकावार क्षेत्रीय घरे व लोकसंख्या

अ. क्र.	तालुका	एकूण ग्रामीण नागरी	क्षेत्र चौ. कि. मी.	दर चौ. कि. मी. मध्ये लोक- संख्या	गावाची संख्या		शहराची संख्या	आकडे हजाराने				
					वस्ती असलेली	ओसाड		वापरा- तील निवा- सगृहांची संख्या	कुटुंबांची संख्या	एकूण	पुरुष	स्त्रिया
१	२	३	४	५	६	७	८	९	१०	११	१२	१३
	जिल्हा देरीज	एकूण	२५५८०	५४२	१६५९	१८	२३	१०७९	१०१७	५२४९	२७२३	२४५६
		ग्रामीण	२३३५६	१९९	१६५९	१८	-	३४९	३५४	१८५६	९५०	९०६
		नागरी	२२२४	१४६००	-	-	२३	७३०	७४३	३३९३	१८४३	१५५०
१०	ठाणे	एकूण	३५५२	३६४४	१५	-	३	२८९	२९८	१२९७	७०२	५२५
		ग्रामीण	२३९२	४२	१५	-	-	२	२	११	६	५
		नागरी	८६७	१४८२३	-	-	३	२८७	२९६	१२८६	६९६	५२०
२०	वसई	एकूण	५२९४	८०	९३	-	७	८९	९१	४३३	२२५	२०७
		ग्रामीण	५१२०	४२४	९३	-	-	४३	४४	२१७	११२	१०५
		नागरी	२७४	७८४७	-	-	७	४६	४७	२१५	११३	१०२
३०	पालघर	एकूण	१०७५८	२११	२२९	३	३	६६	६७	३३५	१७४	१६१
		ग्रामीण	१०६०२	२८८	२२९	३	-	६०	६२	३०५	१५८	१४७
		नागरी	१५६	१९२३	-	-	३	६	५	३०	१६	१४

पुढे चालू.....

त.न.रा. प्र.म.सं. १०१ (मु. पा. ६)

१	२	३	४	५	६	७	८	९	१०	११	१२	१३
४	कडवा	सकून	१७४२	२७७	१७४	-	१	५१	५१	२७०	२७७	१७३
		ग्रामीण	१६६५	२४५	१७४	-	-	४५	४५	२३७	१२०	११७
		नागरी	७७	४२८६	-	-	१	६	७	३३	१७	१३
५	तलावरी	सकून	२६७२	३४८	४१	-	-	१६	१६	१५	४७	४६
		ग्रामीण	२६७२	३४८	४१	-	-	१६	१६	१५	४७	४६
		नागरी	-	-	-	-	-	-	-	-	-	-
६	जवहार	सकून	८४७२	१६५	१२६	२	१	२७	२७	१४०	७०	७०
		ग्रामीण	८४७२	१६५	१२३	२	१	२५	२५	१३१	६५	६६
		नागरी	३०६	२५००	-	-	१	२	२	९	५	४
७	भोजाडा	सकून	६८७५	१२७	७२	-	-	१५	१६	८३	४१	४१
		ग्रामीण	६८७५	१२७	७२	-	-	१५	१६	८३	४१	४१
		नागरी	-	-	-	-	-	-	-	-	-	-
८	धाटा	सकून	७८६०	१४५	१७१	१	१	२१	२१	११७	५८	५६
		ग्रामीण	७७५०	१३२	१७१	१	-	१९	१९	१०९	५२	५०
		नागरी	१११०	१०११	-	-	१	२	२	१०	६	६
९	विंढी	सकून	७२२८	८६७	२०६	७	३	११५	११६	६२६	३६१	२६५
		ग्रामीण	७१२२	८२६	२०६	७	-	४२	४२	२६५	११८	१०७
		नागरी	९६	४१७७	-	-	२	७३	७४	३६१	२४३	१५८

तस्ता क्रमांक १०१ (पुढे वाळू)

अ. क्र.	२	३	४	५	६	७	८	९	१०	११	१२	१३
१०	कोटापूर	एकूण	१५४२.७	१४२	२१८	४	१	४०	४१	२१९	११२	१०७
		ग्रामीण	१५३६.९	१२६	२१८	४	-	३८	३९	२१०	१०७	१०३
		नागरी	६.८	१२२४	-	-	१	२	२	९	५	४
११	मुरबाड	एकूण	१०५०.८	१६१	१९६	१	१	२६	२७	१४६	७५	७१
		ग्रामीण	१०५०.८	१४८	१९६	१	-	२३	२४	१३४	६८	६६
		नागरी	२.५	१३.६	-	-	१	३	३	१२	७	५
१२	कल्याण	एकूण	३३१.२	३२०४	६५	-	१	२३६	२३८	१०६१	५६५	४९६
		ग्रामीण	३०२.२	१५२	६५	-	१	८	८	४६	२४	२२
		नागरी	२९.०	२५००.०	-	-	१	२२८	२३०	१०१५	५४१	४७४
१३	उल्हासनगर	एकूण	३६०.०	११९७	६६	३	१	८६	८६	४३१	२२६	२०५
		ग्रामीण	३२४.९	१९१	६६	३	-	१२	१२	६२	४२	३०
		नागरी	३५.१	१०५२३	-	-	१	७४	७४	३६९	१९४	१७५

तळीप :- १) विजल्याच्या क्षेत्राची माहिती तर्फे जनरल ऑफ इंडिया याचे कार्यालयाकून व तालुकापर क्षेत्राची माहिती राष्ट्रप भूसि व अभियंत्र कार्यालयाकून घेतली असल्यामुळे तालुकापर क्षेत्रीय विजल्याच्या क्षेत्राची जुळविले गेले नाही.

२) आम्हे पूर्ण जिल्हा केल्याने क्षेत्रीय जुळविले नाही.

*३) क्षेत्र (चौ. कि.) १९८१ च्या जनगणनेसार.

आधार :- १९९१ जनगणना प्रकाशन.

तयता आंक १०२

जिल्हा - ठाणे

१९५१ पातूनची लोकसंख्येमधील दशमार्जिक बदल

(लोकसंख्येची जाकीटवजा रात)

क्र.	ता. लुका	वय	एकूण व्यक्ती			पुरुष			स्त्रिया		
			एकूण	ग्रामीण	नागरी	एकूण	ग्रामीण	नागरी	एकूण	ग्रामीण	नागरी
१	२	३	४	५	६	७	८	९	१०	११	१२
१.	जिल्हा	१९९१	५२४९	१८५६	३३९३	२७९३	२५०	१८४३	२७५६	२०६	१५५०
		१९८१	३३५२	१८६५	१४८६	१७८०	२६५	८१४	१५७२	१००	६७२
		१९७१	२२८२	१४५५	८२७	१२०५	७४९	४५६	१०७७	७०६	३७०
		१९६१	१६५३	११५२	४९२	८६१	५८७	२७४	७९२	५६६	२२५
		१९५१	१२८३	९०४	३७९	६६८	४६४	२०४	६१४	४४०	१७४
		१९९१	१२१४	११	१२०३	७०२	६	६९६	५९५	५	५९०
		१९८१	६३९	१७३	४६५	३५१	९४	२५७	२८८	८०	२०८
१.	ठाणे	१९७१	३३२	११४	२१८	१८५	६२	१२२	१४७	५८	९५
		१९६१	१८६	७०	११६	१०२	३७	६५	८४	३३	५१
		१९५१	१२१	५१	८१	७१	२६	४५	६०	२५	३५
		१९९१	४३२	२१७	२१५	२२५	११२	११३	२०७	१०५	१०२
		१९८१	२७२	११९	८०	१४४	१०२	४२	१३५	९६	३८
		१९७१	२१२	१५५	५८	११०	७९	३०	१०३	७६	२७
		१९६१	१६६	१२८	३८	८५	६६	२०	८१	६३	१८
१.	पातेश्वर	१९६१	१२४	९२	४१	६९	४८	२१	६४	४५	१९
		१९९१	५३५	२०५	३०	१७४	१५८	१६	१६१	१४७	१४
		१९८१	२६४	२४८	१६	१२७	१२८	८	१२७	१२०	८
		१९७१	२१२	१८९	२४	१०९	९६	१३	१०४	९३	११
		१९६१	१७८	१६०	१९	९०	८०	१०	८८	७९	९
		१९५१	१४८	१२०	२९	७६	६२	१५	७२	५८	१४

तारिका क्रमांक १०२ (पु. वा. पु.)

१	२	३	४	५	६	७	८	९	१०	११	१२
४	कहाणू	१९९२	२५०	२३७	३३	१३७	१२०	१७	१३३	१२७	१६
		१९८२	२२२	२०७	१६	११	१०४	८	११०	१०२	७
		१९७२	१८७	१७०	१७	९५	८६	९	९२	८४	८
		१९६२	१५९	१४४	१५	८१	७३	८	७९	७१	७
		१९५१	१३१	१०८	२३	६७	५५	१२	६४	५३	११
५	तलावरी	१९९२	९३	९३	—	४७	४७	—	४६	४६	—
		१९८२	६७	६७	—	३३	३३	—	३४	३४	—
		१९७२	५२	५३	—	२७	२७	—	२७	२७	—
		१९६२	४३	४२	—	२१	२१	—	२१	२२	—
		१९५२	३३	३३	—	१७	१७	—	१७	१७	—
६	जपटार	१९९१	१४०	१३२	७	७०	६५	६	७०	६६	४
		१९८१	१०९	१०२	७	५५	५२	३	५५	५२	३
		१९७१	९६	९०	६	४८	४५	३	४७	४५	३
		१९६२	८२	७८	५	४२	३९	३	४०	३८	२
		१९५१	६७	६३	५	३५	३२	३	३३	३१	२
७	भोजडा	१९९१	८२	८२	—	४१	४१	—	४१	४१	—
		१९८१	६४	६४	—	३२	३२	—	३२	३२	—
		१९७१	५४	५४	—	२८	२८	—	२७	२७	—
		१९६१	४७	४७	—	२४	२४	—	२३	२३	—
		१९५१	३९	३९	—	२०	२०	—	१९	१९	—
८	घाडा	१९९१	११४	१०३	११	५८	५२	६	५६	५०	६
		१९८२	९६	८६	९	४८	४३	५	४७	४३	४
		१९७२	८४	७६	८	४०	३८	४	४१	३७	४
		१९६१	७०	६४	६	३५	३३	३	३५	३२	३
		१९५१	५५	५०	५	२८	२६	३	२७	२४	२

तकता प्रमाण २२ (पुढे चालू)

क्र.सं.	ता.पुंजा	वर्ष	दर वी.पी.भी. मधील लोकतंत्र्या	वैधानिक परक्या टाक्यारा		
				सकून	गामीण	नागरी
१	जिल्हा	१९९१	५७९	५६५९	(-)०५८	१२८५३
		१९८१	२५१	७६८९	२७२०	७९५७
		१९७१	२५९	२८०६	२६१५	६७६७
		१९६१	१७५	२८८६	२७५७	३१९२
		१९५१	१३७	-	-	-
२	ठाणे	१९९१	१६७७	१०३२५	(-)९६७	१७६७७
		१९८१	१७९७	१२५०	५१८०	११३५२
		१९७१	१०८७	७८१२	६११६	८७५८
		१९६१	६११	१४२१५	३९००	७७१०
		१९५१	४३०	-	-	-
३	पलई	१९९१	८०९	५५२७	९०५	१७०००
		१९८१	५१७	३०७९	२७७२	३८१०
		१९७१	४०५	२८३१	३१०७	५३०७
		१९६१	२१५	२७३३	३८९३	८५६
		१९५१	२५७	-	-	-
४	पालघर	१९९१	३११	२६१२	२३१८	८७५०
		१९८१	२७५	३३७३	३१२५	(-)३७१२
		१९७१	१९५	१९७०	१८५७	३०७५
		१९६१	१६५	२७०५	३११७	३७३५
		१९५१	१५६	-	-	-

१६

दस्तावेज संख्या (मु. वा. ल.)

१	२	३	४	५	६	७
५०	कक्षा	१२२२	१७७	२२००७	१७०४२	१२१०५०
		१२८२	१२८	२८०७४	२१०५२	(-) ८०६२
		१२७२	१२४	१७०४७	१८००४	१२०२०
		१२६२	१६५	२१०२६	२१०२२	२४०३२
		१२५२	१२६	-	-	-
५०	तलासरी	१२२२	२४८	२८०८१	२८०८३	-
		१२८२	१५२	२५०६०	१५०६०	-
		१२७२	२२५	१४०२२	२४०२२	-
		१२६२	१७१	१९०५२	२२०५२	-
		१२५२	१०४	-	-	-
६०	पट्टा	१२९२	१५३	१८०४४	२८०४४	१८०५७
		१२८२	१२२	१४०१६	१४००७	१५०४६
		१२७२	११२	१३०४४	१५०१६	२२०१२
		१२६२	१०२	२३०२०	१००८४	००४२
		१२५२	८४	-	-	-
७०	भौजाडा	१२९२	१२१	२४०१३	२८०१३	-
		१२८२	९४	२८००२	१८००२	-
		१२७२	८४	१५०४६	१५०४६	-
		१२६२	७५	२७०४४	२००४४	-
		१२५२	६२	-	-	-
८०	पाडा	१२९२	१४५	१८०७५	१९०७७	२२०२२
		१२८२	१२२	१२०९८	१५०८२	१४०८८
		१२७२	११४	१९०२४	१८०२२	२८०८७
		१२६२	९६	२७०५२	२७०९२	२२०७४
	१२५२	७५	-	-	-	

मु. वा. ल.

संज्ञा (13 वृत्त नम्बर्)

१	२	३	१३	१४	१५	१६
९.	भिर्डी	१९९१	४७७	५०.३४	(-) ०.४४	१३९.५०
		१९९१	५४९	६१.१४	३५.६९	११८.३८
		१९७१	३६०	५१.३१	४४.८५	६७.०७
		१९६१	३३८	४३.१८	३०.२६	८४.८७
		१९५१	१६६	-	-	-
१०.	गढापूर	१९९१	१४२	२६.५९	२६.०५	-
		१९८१	११२	२०.५७	२१.०७	११.८८
		१९७१	८७	२७.००	२६.१६	४३.३५
		१९६१	६९	१३.९७	८.४२	-
		१९५१	६०	-	-	-
११.	सरबाड	१९९१	१६०	२६.९६	१६.५२	-
		१९८१	१२७	१७.८५	१५.६५	-
		१९७१	१११	१८.८८	१६.०८	-
		१९६१	९४	२१.२३	२१.३३	-
		१९५१	७७	-	-	-
१२.	कल्याण	१९९१	३२०४	१२३.३७	(-) ६६.१८	२०७.५०
		१९८१	१९३३	७३.८०	८०.९८	९२.१७
		१९७१	८४३	७.५५	३४.५६	६४.९५
		१९६१	५३८	३७.९०	२२.९६	४५.९९
		१९५१	३२०	-	-	-
१३.	उल्हासनगर	१९९१	११९७	(-) ४९.६५	(-) १०.१४	३.६६
		१९८१	१२७६	५८.६४	४१.०५	६२.२८
		१९७१	८३०	-	-	-
		१९६१	-	-	-	-
		१९५१	-	-	-	-

टिप :- लोकसंख्येची अंकेवारो सुपाकाल घेतल्याने, सकुण बेरोज सुधार नाहा.
 आधार :- १९९१ जनगणना प्रकाशन.

तक्ता क्रमांक १.३

जिल्हा-ठाणे

१९९१ च्या जनगणनेप्रमाणे लोकसंख्या गजसुमार गावचि तालुकादार वर्गीकरण

(लोकसंख्या श्रेण्यात)

अ. क्र.	जिल्हा	पुस्तो अमलम गावे							
		२०० पेक्षा कमी		२०० ते ४९९		५०० ते ९९९		१००० ते १९९९	
१	२	३	४	५	६	७	८	९	१०
	जिल्हा बेराज	२५	११३९९	३५४	१२६९७९	६२२	४५७६५२	४३०	५६९३९७
१.	ठाणे	३	३२७	४	१५०३	५	३२५३	४	५६४०
२.	मसई	३	४५१	४	१४७७	२५	१९५८८	२८	४३९३४
३.	पालघर	१०	१३५२	४०	१४७५०	६१	५२७१९	७५	१०३०११
४.	डहाणू	२	३३१	१५	५२६२	६३	५०४१४	६६	८९६३१
५.	तलासरो		-	१	२७४	१०	७१४९	१४	२२१३१
६.	जव्हार	३	३०२	२६	९३०४	४४	३३१९१	४१	५६१५०
७.	मोखाडा	५	४१९	१३	५३०७	३५	२६७६५	२३	३१६००
८.	वाडा	१९	२२५९	६४	२२४२५	६५	४७३९६	२३	३०५३२
९.	भिवंडी	१०	१०५०	४५	१६५६५	७५	५४३०६	४९	६७५५१
१०.	शहापूर	१६	१९०१	३४	१९०९३	७६	५४५६६	५६	७२४८८
११.	सुरबाड	१४	१७२१	५३	१८९८२	९४	६६४४५	३३	४१७२१
१२.	जल्याण	७	६९९	१४	४५९१	३९	२२५९२	११	१५०४
१३.	उल्हासनगर	७	५८७	२१	४४७६	२७	१९२६१	७	९३०४

१०

पुढे चालू.

तक्ता क्रमांक १.३ पुढे चालू.

अ. क्र. :	तांजुका/जिल्हा :	वैस्ती असलेली गावे								ओसाड :
		२००० ते ४९९९	५००० ते ९९९९	१०००० व त्याहून अधिक		एकूण		गावांची		
		संख्या :	लोकसंख्या :	संख्या :	लोकसंख्या :	संख्या :	लोकसंख्या :	संख्या :	लोकसंख्या :	संख्या :
१	२	११	१३	१३	१४	१५	१६	१७	१८	१९
	जिल्हा बेरोज	१४८	४२८९७०	२३	१४३३३६	७	९८१८६	१६७९	१८५५१९	१८
१.	ठाणे	-	-	-	-	-	-	१५	१०७२३	-
२.	वसई	२४	७२८८९	६	३४९९२	३	४४०४५	९३	२१७३७६	-
३.	पालघर	२६	७७४०१	६	३९६८८	१	१५९९९	२२९	३०४८९०	३
४.	डहाणू	२५	६८५३२	२	१२३०८	१	१०९८३	१७४	२३७४६१	-
५.	तलासरो	१३	४५३७२	३	१८०२९	-	-	४१	९२२५५	-
६.	प्रव्हार	१३	३२३९९	-	-	-	-	१२६	१३१३४६	२
७.	सोळाडा	४	११३३९	१	६७८५	-	-	७९	८२२१५	-
८.	वाडा	-	-	-	-	-	-	१७१	१०९६१२	१
९.	भिवंडी	२५	७४३०५	३	१०८६८	-	-	२०६	२२४६४५	४
१०.	शहापूर	१३	३५२९३	२	१५५४०	१	१११३९	२१८	२१००२०	४
११.	सुरवाड	२	४७२४	-	-	-	-	१९६	१३३५८३	१
१२.	कल्याण	१	२११८	-	-	-	-	६५	४५८११	-
१३.	उल्हासनगर	२	४५९८	१	५१२६	१	१६०५०	६६	६२२८२	३

टिप :- आकडे पूर्णांकित केल्याने बेरोज, जुन्नार, साहोत.

आधार :- १९९१ जनगणना प्रकाशन.

तक्ता क्रमांक १.४

जिल्हा - ठाणे

१९९१ च्या जनगणनेप्रमाणे लोकसंख्या गटानुसार शहराचे तालकावर वर्गीकरण

(लोकसंख्या हजारात)

अ. क्र. : तालका / जिल्हा		लोकसंख्येप्रमाणे शहराची संख्या													
		५००० पेक्षा कमी : ५००० ते ९९९९ : १०००० ते १९९९९ : २०००० ते ४९९९९ : ५०००० ते ९९९९९ : १००००० व अधिक : एकूण शहरे													
		संख्या	लोकसंख्या	संख्या	लोकसंख्या	संख्या	लोकसंख्या	संख्या	लोकसंख्या	संख्या	लोकसंख्या	संख्या	लोकसंख्या	लोकसंख्या	लोकसंख्या
१	२	३	४	५	६	७	८	९	१०	११	१२	१३	१४	१५	
	जिल्हा बेरोज	१	४	५	४३	६	७२	३	९९	२	१२५	६	३०५०	२३	३३९३
१.	ठाणे	-	-	-	-	५	-	-	-	-	-	३	१०५	३	३३९३
२.	वसई	-	-	२	१५	१	१०	२	६५	२	१२५	-	१२६	७	२१६
३.	पालघर	१	४	-	-	२	२६	-	-	-	-	-	-	३	३०
४.	डहाणू	-	-	-	-	-	-	-	३३	-	-	-	-	१	३३
५.	तलावरी	-	-	-	-	-	-	-	-	-	-	-	-	-	-
६.	जव्हार	-	-	१	९	-	-	-	-	-	-	-	-	१	९
७.	भोखाडा	-	-	-	-	-	-	-	-	-	-	-	-	-	-
८.	वाडा	-	-	-	-	१	५१२	-	-	-	-	-	-	१	५१२
९.	भिवंडी	-	-	१	९	१	१३	-	-	-	-	१	३७९	३	४०१
१०.	शहापूर	-	-	१	९	-	-	-	-	-	-	-	-	१	९
११.	मरबाड	-	-	-	-	१	१२	-	-	-	-	-	-	१	१२
१२.	कल्याण	-	-	-	-	-	-	-	-	-	-	१	१०१५	१	१०१५
१३.	उल्हासनगर	-	-	-	-	-	-	-	-	-	-	१	३६९	१	३६९

टिप :- आकडे पूर्णांकाने केल्याने बेरजा जुळत नाहीत.

तक्ता क्रमांक-१.५

जिल्हा-ठाणे

१९९१ च्या जनगणनेनुसार काम करणारे व काम न करणारे यांचो संख्या

(आकडे बांधरात)

अ. क्र. : काम करणा-यांचा वर्ग	गा.मो.प. : ना.ग.प. : सकूण :	जिल्हा बेरोज : सकूण :	ता.लुके											
			ठाणे	अ.प. वसई	पालघर									
१ :	२ :	३ :	४ :	५ :	६ :	७ :	८ :	९ :	१० :	११ :	१२ :	१३ :		
			सकूण	पुरुष	स्त्रिया	सकूण	पुरुष	स्त्रिया	सकूण	पुरुष	स्त्रिया	सकूण	पुरुष	स्त्रिया
१ : शेतकरी	ग्रामीण : ३८३५ नागरी : १९४ सकूण : ४०२९	१९ : ४६ ३६ : ६५	१९ : ४६ ३६ : ६५	१९ : ४६ ३६ : ६५	७ : १० २४ : १८	७ : १० २४ : १८	१०५ : ६ १२२ : ८५	७९ : ६ १२२ : ८५	४६७ : ३ ४७३ : २७५	२७२ : ३ २७५ : १९८	१९६ : ३ १९८ : १९८			
२ : शेतमजूर	ग्रामीण : १६६८ नागरी : १३६ सकूण : २००३	३५ : ३० ३५ : ३०	३५ : ३० ३५ : ३०	२ : २० २२ : १३	३ : ११ १३ : २७	३ : ११ १३ : २७	१९८ : १५ १९४ : १११	९९ : १२ १९४ : १११	३२४ : ८ ३३२ : १६६	१६१ : ४ १६६ : १६६	१६३ : ३ १६६ : १६६			
३ : पशुसंवर्धन, जंगलकाज, भेच्छिभारी, शिकारी, फळ बागा, मळे वगैरे क्षेत्रात काम करणारे	ग्रामीण : २९३ नागरी : १११ सकूण : ४०४	१ : ५५ १ : ५५	१ : ५५ १ : ५५	X : ४७ X : ४८	X : ८ X : ८	X : ८ X : ८	४८ : ४१ ४८ : ४१	७ : ७ ७ : ७	९५ : ९५ ९५ : ९५	७८ : ७८ ७८ : ७८	१७ : १७ १७ : १७			
४ : खाणकाम आणि दगड खाण कामात काम करणारे	ग्रामीण : ३५ नागरी : ४१ सकूण : ७७	४ : २८ ४ : २८	४ : २८ ४ : २८	३ : २३ ३ : २३	१ : ५ १ : ५	१ : ५ १ : ५	७ : १ ७ : १	७ : १ ७ : १	X : ३ X : ३	X : २ X : २	X : १ X : १			
५ : वस्तु निर्माण प्रक्रिया, सेवा व सुस्त्या इ. घरगुती उद्योगात काम करणारे	ग्रामीण : १०४ नागरी : १३० सकूण : २३४	X : २९ X : २९	X : २९ X : २९	X : २१ X : २१	X : ८ X : ८	X : ८ X : ८	१८ : १३ १८ : १३	१३ : ५ १३ : ५	१६ : १६ १६ : १६	९ : ९ ९ : ९	७ : ७ ७ : ७			

तक्ता क्रमांक १.५ पुढे चालू

१	२	३	४	५	६	७	८	९	१०	११	१२	१३
६	घरंगुती उद्योगाव्यतिरिक्त	ग्रामोण	८३५	६	५	१	१७५	१४६	२८	२०३	१८१	२१
	इतर उद्योग घेवात काम	नागरी	४७६५	१६२५	१५१८	१०७	२२६	२०४	२३	२३	२०	२
	करणारे	सकूण	५६००	१६३१	१५२३	१०८	४०१	३५१	५१	२२५	२०२	२४
		ग्रामोण	१२६	३	३	१	१९	१६	३	३३	२१	२
७	बांधकाम करणारे	नागरी	६६०	३५५	३०३	५३	३२	२९	२	३	३	१
		सकूण	७८६	३५९	३०५	५४	५०	४५	५	२७	२४	३
८	चंभार आणि वाणिज्य	ग्रामोण	३४९	२	२	x	९७	७२	२५	६९	५०	१९
	क्षेत्रात काम करणारे	नागरी	२२५५	८७०	७७४	९६	१९८	१७८	२०	१९	१७	२
		सकूण	२६०४	८७२	७७६	९६	२९५	२४९	४६	८८	६७	२०
९	वाहतूक साठवण आणि	ग्रामोण	२०९	१	१	x	५४	५०	३	३७	३७	१
	दळणवळण क्षेत्रात काम	नागरी	१०६८	४२४	४०१	२३	६४	५९	५	६	५	x
	करणारे	सकूण	१२७६	४२५	४०२	२३	११८	१०९	९	४३	४२	१
		ग्रामोण	४९२	२	२	x	१०६	६६	४०	९१	६७	२४
१०	इतर काम करणारे	नागरी	२१११	७८७	५३५	२५३	१४७	९०	५७	३५	२९	६
		सकूण	२६०३	७८९	५३६	२५३	२५३	१५७	९६	१३६	९६	३०
११	सकूण काम करणारे	ग्रामोण	८१४४	४३	३०	१३	९०५	६१६	२९०	१३२८	८७८	४५०
	(१ ते १० बेरोज)	नागरी	११४७२	४२५०	३६७७	५७३	७५३	६२३	१३०	१०४	८५	१९
		सकूण	१९६१७	४२९३	३७०७	५८७	१६५९	१२३८	४२०	१४३२	९६३	४६९

तक्ता क्रमांक १५ पुढे चालू

१	२	३	४	५	६	७	८	९	१०	११	१२	१३
१२	निर्माजित काम करणारे	ग्रामीण	१०६५	७	१	६	४०	६	३४	१६२	१९	१४२
		नागरा	२३३	११०	५२	५८	१२	४	८	१	१	१
		एकूण	१२९८	११७	५३	६४	५२	१०	४२	१७०	२०	१५०
१३	एकूण काम न करणारे	ग्रामीण	२३४२	५७	२५	३३	१२२८	४२८	७३०	१५५२	६८०	८७२
		नागरा	२२२२६	८५०७	३२३६	५२७१	१३९२	५०७	८८५	१९६	७५	१२२
		एकूण	३१५७६	८५६४	३२६१	५३०४	३६२०	१००५	१६५५	१७४२	७५५	२२४
१४	एकूण लोकसंख्या	ग्रामीण	१८५५२	१०७	५५	५२	२१७४७	११२०	१०५४	३०४२	१५७७	१४७२
	(११ ते १३ वा वारा)	नागरा	३३९३२	१२८६७	६२६५	५९०२	२१५८	११३४	१०२३	३०२	१६१	१४१
		एकूण	५२४८४	१२९७४	७०२०	५२५४	४३३१	२२५४	२०७७	३३५१	१७३८	१६१३

तक्ता क्रमांक १.५ पुढे चालू

अ.	काम करणाऱ्यांचा वर्ग	ग्रामीण	तालुके												
			नागरी	डहाणू		तलासरो		जव्हार		मोखाडा					
क्र.			सकून	सकून	पुरुष	स्त्रिया	सकून	पुरुष	स्त्रिया	सकून	पुरुष	स्त्रिया	सकून	पुरुष	स्त्रिया
१	शेतकरी	ग्रामीण	५६६	३०३	२६३	२८४	१५०	१३४	५१४	२७१	२४२	२४८	१५३	९५	
		नागरी	६	५	१	-	-	-	३	१	१	-	-	-	
		सकून	५७२	३०८	२६५	२८४	१५०	१३४	५१७	२७३	२४४	२४८	१५३	९५	
२	शेतमजूर	ग्रामीण	२३५	११९	११६	५७	२५	३२	१३२	६६	६६	९०	५१	३९	
		नागरी	५	३	२	-	-	-	२	१	१	-	-	-	
		सकून	२४०	१२२	११८	५७	२५	३२	१३३	६७	६६	९०	५१	३९	
३	पशुसंवर्धन, जंगलकाम, मच्छिमारी, शिकारी, फळबाग, मळे वगैरे क्षेत्रात काम करणारे	ग्रामीण	९३	६४	२९	११	१०	१	३	३	X	४	३	१	
		नागरी	११	९	२	-	-	-	१	१	-	-	-	-	
		सकून	१०४	७३	३१	११	१०	१	४	४	X	४	३	१	
४	खारणकाम आणि दगड खणकामात काम करणारे	ग्रामीण	X	X	X	१	१	X	-	-	-	X	X	-	
		नागरी	X	X	X	-	-	-	-	-	-	-	-	-	
		सकून	१	१	X	१	१	X	-	-	-	X	X	-	
५	वंस्तूनिर्माण प्रक्रिया, सेवा व दुसऱ्या इ. धरगुता कळोगात काम करणारे	ग्रामीण	२२	१५	७	२	१	१	१	१	X	X	X	X	
		नागरी	४	१	३	-	-	-	X	X	X	-	-	-	
		सकून	२६	१६	१०	२	१	१	१	१	X	X	X	X	

तक्ता क्रमांक १.७ पुढे चालू.

१	२	३	१४	१५	१६	१७	१८	१९	२०	२१	२२	२३	२४	२५
६	घरगुती उद्योगाव्यतिरिक्त इतर उद्योग धंद्यात काम करणारे	ग्रामीण	७८	६२	१५	३३	२७	६	३	३	X	१	१	X
		नागरी	४२	३१	१०	-	-	-	२	२	X	-	-	-
		एकूण	१२०	९३	२५	३३	२७	६	५	५	X	१	१	X
७	बांधकाम करणारे	ग्रामीण	१६	१४	२	३	२	X	२	३	X	३	२	X
		नागरी	४	३	X	-	-	-	१	१	X	-	-	-
		एकूण	२०	१७	२	३	२	X	५	४	X	३	२	X
८	व्यापार आणि वाणिज्य क्षेत्रात काम करणारे	ग्रामीण	३४	२७	७	९	७	२	७	६	१	५	४	१
		नागरी	२२	१८	४	-	-	-	६	५	१	-	-	-
		एकूण	५६	४६	१०	९	७	२	१३	१२	२	६	४	१
९	वाहतूक साठवण आणि दळणवळण क्षेत्रात काम करणारे	ग्रामीण	१५	१५	X	६	६	X	२	२	X	४	४	-
		नागरी	१०	१०	X	-	-	-	३	३	X	-	-	-
		एकूण	२५	२५	१	६	६	X	५	५	X	४	४	-
१०	इतर काम करणारे	ग्रामीण	४५	३२	१३	१३	१०	३	१४	११	३	१२	९	३
		नागरी	२०	१४	६	-	-	-	९	७	२	-	-	-
		एकूण	६६	४६	१९	१३	१०	३	२३	१८	५	१२	९	३
११	एकूण काम करणारे (१ ते १० वी बेरीज)	ग्रामीण	११०४	८५२	४५२	४१९	३३९	१८०	६८०	३६६	३१३	३६७	२२८	१३९
		नागरी	१२४	९४	३०	-	-	-	२७	२२	५	-	-	-
		एकूण	१२२८	९४६	४८२	४१९	३३९	१८०	७०७	३८८	३१९	३६७	२२८	१३९

तक्ता क्रमांक १.५ पुढे चालू

१	२	३	४	५	६	७	८	९	१०	११	१२	१३	१४	
१२	सिवांकित काम करणारे	ग्रामोण	१४३	१६	१२७	८१	९	७२	६६	८	५८	८९	४	८५
		नागरी	३	१	२	-	-	-	२	४	१	-	-	-
		एकूण	१४६	१७	१२९	८१	९	७२	६८	९	५९	८९	४	८५
१३	एकूण काम न करणारे	ग्रामोण	११२८	५३३	५९५	४२९	२१७	२१२	५६७	२८०	२८७	३६६	१८३	१८३
		नागरी	२१०	८०	१३०	-	-	-	६४	२६	३८	-	-	-
		एकूण	१३३८	६१३	७२५	४२९	२१७	२१२	६३१	३०६	३२५	३६६	१८३	१८३
१४	एकूण लोकसंख्या	ग्रामोण	२३७५	१२०१	१९७४	९३०	४६५	४६४	१३१३	६५५	६५९	८२२	४१५	४०७
	(११ ते १३-वो बेराज)	नागरी	३३६	१७५	१६१	-	-	-	९३	४९	४४	-	-	-
		एकूण	२७११	१३७६	१९३६	९३०	४६५	४६४	१४०६	७०४	७०३	८२२	४१५	४०७

सयता क्रमांक - १.५ (मुद्दे चालू)

अ. क्र.	काम करणा-वांचा वर्ग	ग्रामोण	तालुके											
			नागरी			वांडा			भिवंडी			शहापूर		
			एकूण	पुरुष	स्त्रिया	एकूण	पुरुष	स्त्रिया	एकूण	पुरुष	स्त्रिया	एकूण	पुरुष	स्त्रिया
१	२	३	४	५	६	७	८	९	१०	११	१२	१३		
१	शेतकरी	ग्रामोण	२४०	१४३	९८	३१४	१९५	११८	४३८	२३६	१९२			
		नागरी	२	२	०	१७	११	६	१	१	०			
		एकूण	२४२	१४५	९८	३३१	२०६	१२४	४३९	२३७	१९२			
२	शेतमजूर	ग्रामोण	१६५	८५	८०	१८४	१००	८४	२५३	१३०	१२२			
		नागरी	७	४	३	८	५	३	३	३	२			
		एकूण	१७२	८९	८३	१९२	१०५	८७	२५६	१३३	१२४			
३	पशुसंवर्धन, जंगलकाम, मच्छिमारी, शिकारी	ग्रामोण	६	५	१	१२	१०	२	१०	९	१			
	फळबाग, मळे वगैरे क्षेत्रात काम करणारे	नागरी	०	०	०	३	३	०	१	१	०			
		एकूण	६	५	१	१५	१३	२	११	१०	१			
४	खाणकाम आणि दगड खणकामात काम करणारे	ग्रामोण	१	०	०	१५	१५	१	१	१	०			
		नागरी	०	०	०	२	२	०	०	०	०			
		एकूण	१	०	०	१७	१७	१	१	१	०			
५	वस्तू निर्माण प्रक्रिया सेवा व दुरुस्त्या	ग्रामोण	२	२	१	२३	१४	९	१०	८	२			
	ह. घरगुती उद्योगात काम करणारे	नागरी	१	१	०	१२	५	६	०	०	०			
		एकूण	३	३	१	३५	१९	१५	१०	८	२			

तुक्ता क्रमांक १.५ पुढे चालू

१	२	३	२६	२७	२८	२९	३०	३१	३२	३३	३४
६	घरगुती उद्योगा व्यतिरिक्त इतर	ग्रामीण	१५	१३	२	१८०	१५३	२७	३८	३५	३
	उद्योगधंद्यात काम करणारे	नागरी	४	४	X	१२१०	११९०	२०	४	४	X
		एकूण	१९	१७	२	१३९०	१३४३	४६	४२	३९	३
७	बांधकाम करणारे	ग्रामीण	३	३	X	१९	१६	३	१७	१६	१
		नागरी	१	१	X	३८	३३	५	१	१	X
		एकूण	४	४	X	५७	४९	८	१८	१८	१
८	च्यायार आणि वाणिज्य क्षेत्रात काम	ग्रामीण	१०	९	१	४७	४०	७	३०	२८	२
	करणारे	नागरी	८	७	१	१७१	१६५	६	७	७	X
		एकूण	१७	१६	२	२१९	२०६	१३	३८	३५	२
९	वाहतूक, ताठवण आणि दळणवळण क्षेत्रात	ग्रामीण	५	४	X	३६	३६	X	३५	३५	X
	काम करणारे	नागरी	२	२	X	५९	५८	X	२	२	X
		एकूण	७	७	X	९५	९४	१	३७	३७	१
१०	इतर काम करणारे	ग्रामीण	१९	१५	४	७२	६०	१२	६२	५४	९
		नागरी	१०	८	२	११३३	८६	२७	८	६	२
		एकूण	२९	२३	६	१८५	१४७	३९	७१	६०	११
११	एकूण काम करणारे	ग्रामीण	४६५	२७९	१८६	९०३	६४१	२६२	८८५	५५२	३३३
	(१ ते १० बॅरीज)	नागरी	३५	२८	७	१६३२	१५५८	७५	२८	२३	५
		एकूण	५०१	३०७	१९३	२५३५	२१९८	३३७	९१३	५७५	३३८

पुढे चालू...

तक्ता क्रमांक १.७ पुढे चालू

१ :	२ :	३ :	२६ :	२७ :	२८ :	२९ :	३० :	३१ :	३२ :	३३ :	३४ :
१२ : तिभांकित काम करणारे	:	ग्रामीण	: ८० :	८ :	७२ : १६८ :	१४ :	१५४ :	९९ :	१२ :	८७ :	
	:	नागरी	: ४ :	१ :	३ : १८ :	६ :	१२ :	३ :	१ :	२ :	
	:	एकूण	: ८४ :	९ :	७५ : १८६ :	२० :	१६६ :	१०२ :	१३ :	८९ :	
१३ : एकूण काम न करणारे	:	ग्रामीण	: ४८१ :	२३७ :	२४४ : ११७५ :	५२४ :	६५१ :	१११६ :	५०८ :	६०८ :	
	:	नागरी	: ७५ :	३० :	४५ : २३६३ :	८६८ :	१४९६ :	६० :	२३ :	३७ :	
	:	एकूण	: ५५६ :	२६७ :	२८९ : ३५३८ :	१३९२ :	२१४७ :	११७७ :	५३१ :	६४६ :	
१४ : एकूण लोक संख्या	:	ग्रामीण	: १०२६ :	५२४ :	५०२ : २२४६ :	११७९ :	१०६८ :	२१०० :	१०७२ :	१०२९ :	
(११ ते १३ ची बेरीज)	:	नागरी	: ११४ :	५९ :	५५ : ४०१४ :	२४३१ :	१५८३ :	१२२ :	४७ :	४५ :	
	:	एकूण	: ११४० :	५८३ :	५५७ : ६२६० :	३६१० :	२६५० :	२२२२ :	१११९ :	१०७३ :	

तक्ता क्रमांक १-५ पुढे चालू

अ. क्र.	काम करणा-यांचा वर्ग	गा.प्र.मौ.ण	तालुके											
			नागरी			मुरबाड			बल्याण			उल्हासनगर		
			एकूण	पुरुष	स्त्रिया	एकूण	पुरुष	स्त्रिया	एकूण	पुरुष	स्त्रिया	एकूण	पुरुष	स्त्रिया
१	२	३	४	५	६	७	८	९	१०	११	१२	१३		
१	शेतकरी	ग्रामीण	४२१	२२३	१९८	७८	४८	३०	७२	४६	२५			
		नागरी	२	१	X	८७	६२	२४	१	१	X			
		एकूण	४२३	२२४	१९८	१६५	११०	५४	७३	४७	२६			
२	शेतमजूर	ग्रामीण	१३६	६७	६९	४२	२४	१८	४७	२६	२१			
		नागरी	३	२	१	४३	२७	१६	१	X	X			
		एकूण	१३९	६९	७०	८५	५१	३४	४८	२७	२१			
३	पशुसंवर्धन, जंगलकाम, मच्छिमारी, शिकारी	ग्रामीण	३	३	X	३	३	१	५	३	१			
	फळबागा, मळे वगैरे क्षेत्रात काम करणारे	नागरी	X	X	X	१५	१३	२	३	३	X			
		एकूण	४	३	X	१८	१६	३	८	६	१			
४	खाणकाम आणि दगड खाणकामात काम करणारे	ग्रामीण	X	X	X	१	१	-	X	X	X			
		नागरी	X	X	-	१०	८	२	X	X	X			
		एकूण	X	X	X	११	९	२	१	१	X			
५	वस्तू निर्माण प्रक्रिया सेवा व दुस्तत्या	ग्रामीण	६	५	१	१	१	१	२	२	X			
	इ-धरगती क्षेत्रात काम करणारे	नागरी	१	X	X	४८	३४	१७	१९	१४	५			
		एकूण	७	६	१	५०	३५	१८	२१	१६	५			

तक्ता क्रमांक १५ पुढे चालू

१	२	३	३५	३६	३७	३८	३९	४०	४१	४२	४३
६	घरगुती उद्योगाव्यतिरिक्त इतर उद्योग	ग्रामीण	१८	१६	१	२३	२०	३	६२	५८	४
	धंद्यात काम करणारे	नागरी	१८	१७	१	१२२४	११४०	८३	३८९	३६७	२०
		एकूण	३५	३३	२	१२४६	११६०	८६	४५०	४२५	२५
७	बांधकाम करणारे	ग्रामीण	५	५	×	८	७	१	५	४	×
		नागरी	२	२	×	१८०	१६०	२१	४१	३८	३
		एकूण	७	७	१	१८८	१६७	२२	४६	४२	३
८	व्यापार आणि वाणिज्य क्षेत्रात काम करणारे	ग्रामीण	१४	१३	१	११	८	३	१४	१२	२
		नागरी	७	६	×	६३३	५५३	८०	३१३	२९७	१६
		एकूण	२१	१९	१	६४५	५६१	८३	३२७	३०९	१९
९	वाहतूक, सांडवण आणि देखभाल क्षेत्रात काम करणारे	ग्रामीण	४	४	×	४	४	×	६	५	१
		नागरी	२	२	×	३२२	३५८	३४	१०४	१००	५
		एकूण	६	६	×	३२६	३६२	३४	११०	१०४	६
१०	इतर काम करणारे	ग्रामीण	२६	२२	५	१२	१०	३	१६	११	५
		नागरी	८	६	२	७२४	४८७	२३७	२४९	१८६	६३
		एकूण	३४	२८	७	७३६	४९७	२४०	२६५	१९७	६८
११	एकूण काम करणारे	ग्रामीण	६३३	३५७	२७६	१८४	१२४	५९	२२८	१६८	६०
	(१ ते १० ची बेरोज)	नागरी	४३	३७	५	३३५५	२८४२	५१३	११२०	१००६	११४
		एकूण	६७६	३९५	२८१	३५३९	२९६७	५७२	१३४८	११७४	१७४

तक्ता क्रमांक १.५ पुढे घाल.

१	२	३	३५	३६	३७	३८	३९	४०	४१	४२	४३
१२	सिमांकित काम करणारे	ग्रामीण	६२	६	५६	२५	२	२३	३६	३	३२
		नागरी	१	५	१	६८	३७	४१	१०	५	६
		एकूण	६४	७	५७	२३	२९	६४	४६	८	३८
१३	एकूण काम करणारे	ग्रामीण	६४०	३११	३२९	२५०	११०	१४०	३५९	१५१	२०८
		नागरी	७६	२८	४८	६७२	२५३९	४१८३	२५६०	९२७	१६३३
		एकूण	७१६	३३९	३७७	६९७२	२६४९	४६०३	२९१९	१०७८	३८४१
१४	एकूण लोकसंख्या	ग्रामीण	१३३६	६७५	६६१	१४३८	२३६	२२२	६२३	३२२	३०१
	(११ ते १३ वी बेरोज)	नागरी	१२०	६६	५४	१०१४६	५४०८	४७३७	३६९१	१२३८	१७५३
		एकूण	१४५६	७४१	७१५	१०६०४	५६४४	४९५९	४३१४	२२६०	२०५३

टिप :- १) कआकडे पुणकात घेतल्याने बरजा जुळणार नाहीत.
२) " x " खुण ५० पेक्षा कमी आऊडेवारी दर्शवते.

आधार :- १९९१ जनगणना.

तक्ता क्रमांक २-६ (अ)

जिल्हा - ठाणे

१९८१ च्या जनगणनेनुसार लोकांखेचे वयोगटानुसार वर्गीकरण

(आकडे हजारात)

वर्ग	०-१४	१५-१९	२०-२४	२५-२९	३०-३४	३५-३९	४०-४४	४५-४९	५०-५४	५५-५९	६० व त्यापरीत वय
१	२	३	४	५	६	७	८	९	१०	११	१२
एकूण	३३५२५	२२५२४	३०३८	३३८४	३३०६	२५९१	२२२७	३२३०	१८०२	१४४०	८३
ग्रामीण	१८६५२	७३५३	१६६६	१७२६	१६९२	१३१७	११७९	१७५५	१०७०	५५	४०
नागरी	१४८६२	५१७१	१३७२	१६५८	१६१४	१२७४	१०५८	१४७५	७३२	५८५	४३

तक्ता क्रमांक २-६ (ब)

१९८१ च्या जनगणनेनुसार लोकांखेचे धर्मानुसार वर्गीकरण

(आकडे प्रोहयात)

वर्ग	सर्व धर्म	बौद्ध	ख्रिश्चन	हिंदू	जैन	मुस्लीम	शीख	इतर
१	२	३	४	५	६	७	८	९
एकूण	३३५२५	१२२७	३३०१	२७८२९	४५६	२८०७	७४	१८
ग्रामीण	१८६५२	६२१	६०५	१६२३९	२२८	१४१	१२	५
नागरी	१४८६२	६०६	४९५	११५९०	२२८	१८६६	६२	१३

टीप :- आकडे पूर्ण जात केल्पासुळे बेरजा जुळणार नाहीत.

आधार :- १९८१ जनगणना प्रकाशन.

तारता क्रमांक १७

जिल्हा - ठाणे १९९२ च्या जनगणनेनुसार अनुसूचित जाती/अनुसूचित जमाती प्रजातीचा वार्षिक लोकतज्ज्या (आकडे हजारत)

अ. क्र.	जिल्हा	सकूण	अनुसूचित जाती			अनुसूचित जमाती			सकूण	एकूण	पुरुष	स्त्रिया
			एकूण	पुरुष	स्त्रिया	एकूण	पुरुष	स्त्रिया				
१	ठाणे	सकूण	४	५	६	७	८	९	१०	११	१२	
		सकूण	२७२	१४२	१२९	२५२	४८१	४७०	१२२२	६२३	५९९	
		सकूण	४९	२५	२४	८४८	४२७	४२२	८९७	४५२	४४५	
		नागरी	२२२	११७	१०६	१०२	५४	४९	२२६	१७१	१५५	
१	ठाणे	सकूण	८२	४२	२८	४१	२१	११	१२३	६४	५७	
		सकूण	१	४	४	१	४	४	२	४	४	
		नागरी	८१	४२	२८	४०	२१	१९	१२१	६४	५७	
२	पलई	सकूण	१०	५	५	५९	२९	२९	६९	३४	३५	
		सकूण	४	२	२	४९	२४	२४	५३	२६	२६	
		नागरी	५	३	३	१०	५	५	१६	८	८	
३	पालघर	सकूण	९	५	४	११९	६०	५९	१२८	६५	६३	
		सकूण	७	४	३	११७	५९	५८	१२४	६३	६१	
		नागरी	२	१	१	२	१	१	४	२	२	

तस्ता क्रमांक १०७ (पुढे चालू)

१	२	३	४	५	६	७	८	९	१०	११	१२
४	डहाणू	सकून	४	२	२	१७२	२०	८२	१८३	२२	२१
		ग्रामीण	२	२	२	१७१	८६	८५	१७४	८८	८७
		नागरी	१	१	१	८	४	४	२	५	५
५	तलासरो	सकून	१	X	X	८५	४३	४३	८६	४२	४३
		ग्रामीण	१	X	X	८५	४३	४३	८६	४२	४३
		नागरी	-	-	-	-	-	-	-	-	-
६	जवहार	सकून	१	१	१	१२६	६३	६३	१२७	६४	६४
		ग्रामीण	X	X	X	१२५	६१	६२	१२३	६१	६२
		नागरी	१	X	X	३	१	१	४	१	१
७	मौजडा	सकून	१	X	X	७७	३२	३८	७८	३२	३८
		ग्रामीण	१	X	X	७७	३२	३८	७८	३२	३८
		नागरी	-	-	-	-	-	-	-	-	-
८	वाडा	सकून	३	१	१	६१	३१	३०	६४	३२	३१
		ग्रामीण	२	१	१	५८	३०	२९	६०	३१	३०
		नागरी	१	X	X	२	१	१	४	१	१
९	भिमंडी	सकून	२०	११	९	५४	२८	२६	७४	३२	३५
		ग्रामीण	८	४	४	४२	२३	२५	५७	२९	२८
		नागरी	१२	७	५	३	५	३	१०	१०	७

-७१-

तहसील क्रमांक १०७ (पुढे घाले)

क्र.सं.	२	३	४	५	६	७	८	९	१०	११	१२
१०	सातपूर	एकूण	१०	५	५	७०	३६	३४	८०	४१	३९
		ग्रामीण	१०	५	५	६९	३५	३३	७९	४०	३८
		नागरी	X	X	X	१	X	X	१	X	X
११	भुरबाड	एकूण	५	३	३	३४	१७	१६०	३९	३०	३०
		ग्रामीण	४	२	२	३३	१७	१६	३७	१९	१८
		नागरी	१	१	X	१	X	X	२	१	-
१२	कल्याण	एकूण	७६	४९	२६	३३	१८	१६	१०९	५७	५२
		ग्रामीण	२	१	१	३	३	३	८	४	४
		नागरी	७४	४८	२५	३०	१५	१३	१००	५३	४८
१३	खंडाजानगर	एकूण	५१	२७	२४	१४	७	७	६५	३४	३३
		ग्रामीण	६	३	३	११	५	५	१७	८	८
		नागरी	४५	२४	२१	३	२	२	४८	२६	२५

टीप :- १) "उ.ना." उपलब्ध नाही.

२) आकडे पूर्णांकित केल्याने बेसजा जुळणार नाहीत.

३) " X " ५०० पेक्षा कमी संख्या दर्शवतात.

आधार :- १९९१ जनगणना प्रकाशन.

तक्ता क्रमांक २०८

जिल्हा - ठाणे शिक्ती/अपरे बांजारी वापरलेल्या साधन सामुग्रीनुसार

घराचे दर्जाकरण (१९८१ च्या जनगणनेनुसार)

अ. क्र.	बाब	एकूण	संख्या
१	२	३	४
	एकूण जनगणना घरे	एकूण	६,४२,०१५
		ग्रामीण	२,४१,७५५
		नागरी	४,००,२६०
१	शिक्तीची सामुग्री	एकूण	२,४५,०८५
	१) गवत, पाने, धेळू व बांबू	एकूण	२,०३,४३०
		ग्रामीण	४१,६७५
		नागरी	१६,८२०
	२) माती	एकूण	५,४४०
		ग्रामीण	५,४४०
	३) कच्च्या पिट्टा	एकूण	२३,००५
		ग्रामीण	१६,९५५
		नागरी	६,०५०
	४) लाकूड	एकूण	२५,५१०
		ग्रामीण	८७,२०
		नागरी	२६,७९०
	५) पक्क्या पिट्टा	एकूण	२,२८,१३०
		ग्रामीण	७,४५५
		नागरी	१,४०,६७५
	६) गॅल्फनाईण्ड लोखंडा	एकूण	१०,९६५
	किंवा इतर धातुचे पत्रे	ग्रामीण	२,३३०
		नागरी	८,६३५
	७) दगड	एकूण	३,६७०
		ग्रामीण	१,६५५
		नागरी	२,०१५
	८) सिमेंट कॉक्रीट	एकूण	६७,१२५
		ग्रामीण	११,८०५
		नागरी	५६,३२०
	९) धर उल्लेखिल्या	एकूण	६,१२५
	धर्तीरिक्त	ग्रामीण	३,९४५
		नागरी	२,१८०

वित्त प्रमाणिका २८ (पुढे वाळू)

१	२	३	४	
२	धरबांधणी वारलेली सामुग्री	१) गवत, पानू, पेपू, माती	एकूण	१,५६,४९५
		कच्च्या विटा किंवा बांबू	ग्रामीण	१,२८,९४४
			नागरी	१७,५५०
		२) कौल, तगती दगड	एकूण	२,०४,५५०
			ग्रामीण	९५,७९५
			नागरी	१,०८,७५५
		३) पन्हाळीचे लोख्खी पत्रे किंवा जस्ताचे किंवा धातूचे पत्रे	एकूण	२९,४८५
			ग्रामीण	६,३६०
			नागरी	२३,१२५
		४) अस्बेस्टॉत सिमेंटचे पत्रे	एकूण	६०,८२५
			ग्रामीण	१२,२५५
			नागरी	४८,६७०
		५) विटा व घुना	एकूण	८,५४५
			ग्रामीण	१,१८५
			नागरी	७,३६०
		६) दगड	एकूण	१,०७०
			ग्रामीण	१२५
			नागरी	९४५
		७) प्रबलित सिमेंटचे कोंक्रीट	एकूण	८७,९३५
			ग्रामीण	१३,९७५
	नागरी	७३,९६०		
८) इतर वर उल्लेखित ल्या व्यतिरिक्त वापरलेली सामुग्री	एकूण	१,०३,२३०		
	ग्रामीण	७२,६३५		
	नागरी	३०,५९५		

आधार :- १९८१ जनगणना प्रकाशन (भाग आठ-स व बी)
धरबांधणी अहवाल

सततता क्रमांक २०२

आकार व मालकीच्या स्थितीनुसार ग्रामीण/नागरी/क्षेत्रातील कुटुंबांचे वर्गीकरण

(१९८२ जनगणनेनुसार)

जिल्हा - जणे

अ. क्र. :	बाब :	ग्रामीण :	नागरी :	एकूण :
१ :	२ :	३ :	४ :	५ :
१) :	१) एकूण कुटुंबे	३,४६,१००	३,०३,२१०	६,४९,३१०
:	२) घरांच्या मालकीबाबत स्थिती :			
:	अ) स्वतःची घरे असलेली	२,६३,५००	१,१७,७५५	३,८१,२५५
:	ब) भाड्याच्या घरात राहणारी	८२,६००	८५,४५५	१,६८,०५५
२) :	एक व्यक्ती कुटुंबे :-			
:	१) एकूण कुटुंबे	१६,३०५	१२,३६०	२८,६६५
:	२) घरांच्या मालकीबाबत स्थिती :			
:	अ) स्वतःची घरे असलेली	७,५३०	५,२३५	१२,७६५
:	ब) भाड्याच्या घरात राहणारी	८,७७५	७,१२५	१५,९००
३) :	दोन व्यक्ती कुटुंबे			
:	१) एकूण कुटुंबे	३१,५०५	३०,४५५	६१,९६०
:	२) घरांच्या मालकीबाबत स्थिती :			
:	अ) स्वतःची घरे असलेली	१२,१८५	९,७०५	२१,८९०
:	ब) भाड्याच्या घरात राहणारी	१९,३२०	२०,७५०	४०,०७०
४) :	तीन व्यक्ती कुटुंबे			
:	१) एकूण कुटुंबे	४२,५८०	४२,३५५	८४,९३५
:	२) घरांच्या मालकीबाबत स्थिती :			
:	अ) स्वतःची घरे असलेली	२२,३८०	१४,४००	३६,७८०
:	ब) भाड्याच्या घरात राहणारी	२०,२००	२७,९५५	४८,१५५
५) :	चार व्यक्ती कुटुंबे			
:	१) एकूण कुटुंबे	५५,२५५	५६,५१०	१,११,७६५
:	२) स्वतःची मालकीबाबत स्थिती :			
:	अ) स्वतःची घरे असलेली	३२,८२५	१९,४२५	५२,२५०
:	ब) भाड्याच्या घरात राहणारी	२२,४३०	३७,०८५	५९,५१५
६) :	पाच व्यक्ती कुटुंबे			
:	१) एकूण कुटुंबे	५८,५१०	५२,९२०	१,११,४३०
:	२) घरांच्या मालकीबाबत स्थिती :			
:	अ) स्वतःची घरे असलेली	४५,३४५	२०,८५०	६६,१९५
:	ब) भाड्याच्या घरात राहणारी	१३,१६५	३२,०७०	४५,२३५

तक्ता क्रमांक २०२ (जुलै २०१७)

१ २ ३ ४ ५

७) : सहा रिमा अधिच्यवत्ताया :

कुटुंब

२) एकूण कुटुंबे : २,४०,७४५ : २२,६०० : २,४०,२४५

२) घरच्या मालकीबाबतची स्थिती :

अ) स्वतःची घरे असलेली : १,२२,२०५ : ४८,२४० : १,७०,२४५

ब) भाड्याच्या घरात : १७,८७५ : ५२,२२५ : ६९,२००

टीप :- १९८१ ह्या जिल्हातील एकूण कुटुंबांच्या संख्येत बेघर कुटुंबांचा समावेश जाटे व सुस्था कुटुंबांचा समावेश नाही. त्यामुळे एकूण कुटुंबांची संख्या जुळणार नाही.

आधार :- १९८१ जनगणना प्रश्नपत्र (भाग जाठ ए व बी (अ)) घरबांधणी अध्याय.

तयता क्रमांक १०२०

अपंगतेनुसार जिल्ह्यातील अपंगची संख्या (१९८१ ची जनगणना)

जिल्हा - ठाणे

अ. क्र.	जिल्हा/तालुका	पूर्वतः अद्य	पूर्वतः पांगळे	पूर्वतः मुळे	एकूण
१	२	३	४	५	६
	जिल्ह्याची एकूण बेरोज	८३१	९५१	३७१	२१५३
१	ठाणे	५१	८१	६२	१९४
२	वसई	२१	४७	३६	१०४
३	पालघर	५३	९८	६७	२१८
४	डहाणू	७५	१०३	६०	२३८
५	तासरो	४५	२०	२१	९६
६	जवहार	८९	३२	४८	१६९
७	मोडाडा	४८	४०	३०	११८
८	भाडा	५२	७०	३०	१५२
९	भिंडी	९८	८७	६४	२४९
१०	शहापूर	११८	१११	५६	२८५
११	मुरबाड	५७	७८	५२	१८८
१२	कल्याण	४९	४६	५०	१४५
१३	उल्हासनगर	६५	१२८	९२	२८५

आधार : १९८१ जनगणना प्रजापत्र

मॉलिका १२, भाग - ७

तक्ता क्रमांक २.१

जिल्हा-ठाणे.

निवडक केंद्रातील पर्जन्य दिवसांची संख्या व एकूण पर्जन्य - १९९२. (अंशानुसार)

अ. क्र. :	महिना :	१. केंद्र - ठाणे :	२. केंद्र - वसई :	३. केंद्र - पालघर :	४. केंद्र - सहाणू :								
		सरासरी पर्जन्य दिवसांची संख्या	पर्जन्य सरासरी पर्जन्य दिवसांची संख्या	पर्जन्य सरासरी पर्जन्य दिवसांची संख्या	पर्जन्य सरासरी पर्जन्य दिवसांची संख्या								
१ :	२ :	३ :	४ :	५ :	६ :	७ :	८ :	९ :	१० :	११ :	१२ :	१३ :	१४ :
१ :	जानेवारी :	२ :	- :	- :	२ :	- :	- :	२ :	- :	- :	२ :	- :	- :
२ :	फेब्रुवारी :	१ :	- :	- :	१ :	- :	- :	१ :	- :	- :	१ :	- :	- :
३ :	मार्च :	१ :	- :	- :	१ :	- :	- :	१ :	- :	- :	१ :	- :	- :
४ :	एप्रिल :	२ :	- :	- :	१ :	- :	- :	२ :	- :	- :	२ :	- :	- :
५ :	मे :	२१ :	- :	- :	१४ :	- :	- :	१४ :	- :	- :	१० :	- :	- :
६ :	जून :	५६४ :	१० :	१११ :	४७६ :	१० :	११७ :	४१८ :	५ :	१३४ :	४०५ :	६ :	२९० :
७ :	जुलै :	९६६ :	२० :	५१० :	७३६ :	२० :	४५० :	७६४ :	१५ :	४९१ :	७७३ :	१७ :	३५१ :
८ :	ऑगस्ट :	६०० :	२५ :	९६७ :	४२४ :	२७ :	१०६३ :	४२१ :	२० :	९३७ :	३९७ :	२१ :	७११ :
९ :	सप्टेंबर :	३३६ :	१३ :	३१३ :	२९७ :	१४ :	३०५ :	२८४ :	१२ :	५०० :	२६० :	१२ :	४०५ :
१० :	ऑक्टोबर :	१०१ :	- :	- :	७९ :	२ :	१७ :	६४ :	१ :	५ :	५८ :	२ :	२० :
११ :	नोव्हेंबर :	१५ :	- :	- :	१३ :	- :	- :	१० :	- :	- :	१७ :	- :	- :
१२ :	डिसेंबर :	२ :	- :	- :	३ :	- :	- :	१ :	- :	- :	१ :	- :	- :
एकूण :		२६११ :	६८ :	१९०१ :	२०४७ :	७३ :	१९५२ :	१९८२ :	५३ :	२०६७ :	१९२६ :	५८ :	१७७७ :

तक्ता क्रमांक २.१ (पुढे चालू)

जिल्हा-ठाणे

निव्वडक केंद्रातील पर्जन्य दिवसांची संख्या व एकूण पर्जन्य १९९२

(मिमी मीटरमध्ये)

म.क्र. :	माहिती	५१. केंद्र-तलासरो	६. केंद्र-जव्हार	७. केंद्र-पोरवाडा	८. केंद्र-वाटा								
		सरासरी	पर्जन्य	पर्जन्य	सरासरी	पर्जन्य	पर्जन्य	सरासरी	पर्जन्य	पर्जन्य	सरासरी	पर्जन्य	पर्जन्य
		दिवसांची	संख्या	दिवसांची	संख्या	दिवसांची	संख्या	दिवसांची	संख्या	दिवसांची	संख्या	दिवसांची	संख्या
१ :	२	१५	१६	१७	१८	१९	२०	२१	२२	२३	२४	२५	२६
१ :	जानेवारी	२	-	-	-	-	-	२	-	-	३	-	-
२ :	फेब्रुवारी	१	-	-	-	-	-	१	-	-	१	-	-
३ :	मार्च	-	-	-	-	-	-	१	-	-	१	-	-
४ :	एप्रिल	२	-	-	१	-	-	३	-	-	२	-	-
५ :	मे	१०	-	-	२२	-	-	१७	-	-	१५	-	-
६ :	जून	४०५	७	२८१	४५४	१०	२९७	३५२	१०	२४५	४४०	११	५८६
७ :	जुलै	७७३	२३	३७३	१६०३	२२	५२०	९९७	२३	५०९	११३३	२३	६३२
८ :	ऑगस्ट	३९७	२०	५१४	९७२	२५	८३०	६५४	२६	७३९	६६५	२५	१४८०
९ :	सप्टेंबर	२६०	९	२९७	४२४	११	३६५	३४०	११	४८३	३५६	१३	६९८
१० :	ऑक्टोबर	५८	-	-	२०	२	२२	९६	२	२७	९७	२	५३
११ :	नोव्हेंबर	१७	-	-	२०	-	-	१८	-	-	१५	-	-
१२ :	डिसेंबर	१	-	-	-	-	-	३	-	-	४	-	-
	एकूण	१९२६	५९	१४६५	३६५५	७०	२०३४	२४८४	७२	२००३	२७३२	७४	३४४९

तुक्ता क्रमांक २-१ (पुढे चालू)

जिल्हा-ठाणे.		निवडक केंद्रातील पर्जन्य दिवसांची संख्या व एकूण पर्जन्य १९९२.												(मिमी मिटरमध्ये)		
अ. क्र. : महिना		२. केंद्र-भिवंडी			१०. केंद्र-गहापूर			११. केंद्र-सुरबाड			१२. केंद्र-कल्याण.			१३. केंद्र-उल्हासनगर		
		: सरासरी : पर्जन्य : दिवसांची : संख्या :			: पर्जन्य : सरासरी : पर्जन्य : दिवसांची : संख्या :			: पर्जन्य : सरासरी : पर्जन्य : दिवसांची : संख्या :			: पर्जन्य : सरासरी : पर्जन्य : दिवसांची : संख्या :			: पर्जन्य : सरासरी : पर्जन्य : दिवसांची : संख्या :		
१	२	२७	२८	२९	३०	३१	३२	३३	३४	३५	३६	३७	३८	३९	४०	४१
१ : जानेवारी :	३ :	- :	- :	३ :	- :	- :	३ :	- :	- :	३ :	- :	- :	३ :	- :	- :	- :
२ : फेब्रुवारी :	१ :	- :	- :	१ :	- :	- :	१ :	- :	- :	१ :	- :	- :	१ :	- :	- :	- :
३ : मार्च :	१ :	- :	- :	१ :	- :	- :	१ :	- :	- :	१ :	- :	- :	१ :	- :	- :	- :
४ : एप्रिल :	१ :	- :	- :	२ :	- :	- :	४ :	- :	- :	१ :	- :	- :	१ :	- :	- :	- :
५ : मे :	१९ :	- :	- :	१८ :	- :	- :	१८ :	- :	- :	१३ :	- :	- :	१३ :	- :	- :	- :
६ : जून :	४९५ :	७ :	२४६ :	४३२ :	८ :	२८० :	४०५ :	६ :	२५० :	४५७ :	७ :	२३७ :	४५७ :	५ :	१०० :	
७ : जुलै :	९२३ :	२१ :	५५५ :	१११० :	२२ :	६३६ :	१००२ :	२२ :	५१५ :	१००१ :	२० :	४८६ :	१००१ :	१९ :	२८४ :	
८ : ऑगस्ट :	६०९ :	२३ :	११२५ :	६६४ :	२५ :	१०३५ :	६५४ :	२४ :	१०६४ :	६०४ :	२६ :	१२४९ :	६०४ :	२५ :	७४२ :	
९ : सप्टेंबर :	३३७ :	८ :	४०० :	३४५ :	१२ :	३७४ :	३५९ :	१२ :	५७५ :	३०२ :	१२ :	४३९ :	३०२ :	१० :	३७१ :	
१० : ऑक्टोबर :	९५ :	३ :	८४ :	९५ :	४ :	४५ :	१०३ :	३ :	२६ :	९१ :	२ :	१२ :	९१ :	- :	२ :	
११ : नोव्हेंबर :	११ :	- :	- :	१६ :	- :	- :	२० :	- :	- :	१६ :	- :	- :	१६ :	- :	- :	
१२ : डिसेंबर :	२ :	- :	- :	३ :	- :	- :	३ :	- :	- :	३ :	- :	- :	३ :	- :	- :	
एकूण :	२५६७ :	६२ :	२४१० :	२६९१ :	७१ :	२३७० :	२५७२ :	६७ :	२४३० :	२४९१ :	६७ :	२४२३ :	२४९१ :	५९ :	१४९९ :	

आधार :- मुख्य-सांख्यिक, कृषी खाते, महाराष्ट्र शासन, पुणे.

तकला क्रमांक २०२

निपडक केंद्रातील क्वाल व किमान तपमान १९९२

जिल्हा - ठाणे

अ. क्र.	महिना	केंद्र - डहाणू	
		क्वाल	किमान
१	२	३	४
१०	जानेवारी	२८.३	१३.४
२०	फेब्रुवारी	२७.५	१७.३
३०	मार्च	३०.५	२०.५
४०	एप्रिल	३२.२	२३.१
५०	मे	३४.२	२६.७
६०	जून	३३.३	२७.२
७०	जुलै	३२.१	२६.८
८०	ऑगस्ट	३०.२	२५.५
९०	सप्टेंबर	३०.७	२४.७
१००	ऑक्टोबर	३२.४	२४.१
११०	नोव्हेंबर	३२.५	२१.१
१२०	डिसेंबर	३१.५	१८.९
	वर्ष	३४.२	१६.४

आधार :- विभागीय हवामान शास्त्र कार्यालय, मुंबई.

तक्ता क्रमांक ३.१

जिल्हा-ठाणे

जमिनीचा वापर वर्ष १९८६-८७

(क्षेत्रांक क्रमांक देवढरनाये)

जिल्हा/तालुका	वर्ष	एकूण भौगोलिक क्षेत्र	जंगल व्याप्त क्षेत्र	शेतोला उपलब्ध नसलेले क्षेत्र	बिगर शेतोला	पडोत आणि एकूण वापराखा-लागवडोला-लोलजमिन	पडोत जमिनी व्यतिरिक्त लागवड न केलेली इतर जमिन	लागवडी	कायम गुरे	कसलेल्या जमिनी	लायक पण चरण आणि वापरात इतर धरणा न झालेली झडे नसलेली	चौ जमिन	कुडपे व फळागा	येतो खालीलजमिन	एकूण
१	२	३	४	५	६	७	८	९	१०	११	१२	१३	१४	१५	
जिल्हा	१९८६-८७	९३३५	३४७६	७२३	७३५	१४५८	४६०	७४०	७२	१२७२					
बेरोज	१९९०-९१	९३३५	३२७७	४०७	६६८६	१०९३	२४९	४८२	२८२	३०१३					
१ ठाणे	१९८६-८७	३४२	४८	१०८	५३	१६१	४	१५	११	३०					
	१९९०-९१	३४२	४८	३२	७१	१०३	४	२	२२	२८					
२ वसई	१९८६-८७	५३९	२२७	७७	२६	१०३	४	-	-	४					
	१९९०-९१	५३९	१४५	४३	२६	६९	३	८२	-	८५					
३ प्रालघर	१९८६-८७	१०६८	४४३	३०	१३६	१६६	-	८५	-	८५					
	१९९०-९१	१०६८	४२७	५६	२८	८४	३७	२८	४	६९					
४ डहाणू	१९८६-८७	९७८	४४१	३२	१५	४७	७	८३	१२	१०२					
	१९९०-९१	९७८	४४१	२१	३५	५६	११	१०६	५	१२२					

पुढे चालू

तक्ता क्रमांक ३.१ पुढे चालू

	१	२	३	४	५	६	७	८	९	१०	११
५. तलासरो	: १९८६-८७	: २६७	: ७८	: १०	: २२	: ३२	: ३	:	:	:	: ३
	: १९९०-९१	: २६७	: ७८	: १०	: २२	: ३२	: १०	: २	:	:	: १२
६. जव्हार	: १९८६-८७	: ८५६	: ३६३	: ८०	: ३३	: ११३	: ९३	: २	:	:	: ९५
	: १९९०-९१	: ८५६	: ३१४	: ३१	: २९	: ६०	: १५	: ५	:	: ५२	: ७२
७. मोखाडा	: १९८६-८७	: ६८०	: २३१	: ९७	:	: २८	: १२५	: ७५	:	:	: ७५
	: १९९०-९१	: ६८०	: २२८	: १०	:	: ८२	: ९२	: ३७	: ५	: १५	: ५७
८. वाडा	: १९८६-८७	: ७८८	: २८१	: ७	:	: ५९	: ६७	: १०९	: ४२	: १५	: १६६
	: १९९०-९१	: ७८८	: २१४	: १	:	: ८	: ९	: ५२	: ३३	: ८८	: १७३
९. भिवंडी	: १९८६-८७	: ६९०	: २४६	: ९१	:	: ९	: १००	: ४५	: २१	:	: ६६
	: १९९०-९१	: ६९०	: २०२	: ३९	:	: ५९	: ९८	: १८	: १५	: ३८	: ६१
१०. शहापूर	: १९८६-८७	: १५७२	: ७२३	: २७	: २२८	: २५५	: ३९	: २२६	:	:	: २६५
	: १९९०-९१	: १५७२	: ७८७	: २२	: २२४	: २४६	: २०	: ३२	:	:	: ५२
११. मुरबाड	: १९८६-८७	: ९०७	: २२८	: २७	: ७०	: ९७	: ८१	: २०१	:	: ३४	: ३१६
	: १९९०-९१	: ९०७	: २२१	: २५	: ७०	: ९५	: २१	: १७०	:	: ४८	: २३९
१२. कल्याण	: १९८६-८७	: ३१२	: ७२	: ६६	: २९	: ९५	: १	: ५०	:	:	: ५१
	: १९९०-९१	: ३१२	: ७२	: ६५	: २९	: ९४	: १	: ३	:	:	: ४
१३. उल्हास नगर	: १९८६-८७	: ३३६	: ९७	: ६९	: २८	: ९७	:	: १४	:	:	: १४
	: १९९०-९१	: ३३६	: १००	: ५२	:	: ३	: ५५	: २०	: ६९	: १०	: ३९

पुढे चालू....

तक्ता क्रमांक ३-१ पुढे चालू

जिल्हा/तालुका	वर्ष	पडोत जमिन			निष्पन्न	एकापेक्षा अधिक वेळा लागवडी केलेले क्षेत्र	लागवडी खालील एकापेक्षा अधिक वेळा लागवडी केलेले क्षेत्र	लागवडी लायक क्षेत्र
		चालूपड	इतर पड	एकूण				
१	२	१२	१३	१४	१५	१६	१७	
जिल्हा	: १९८६-८७ :	२१	५१	१४२	२२९०	५३	३०४२	३६६४
बेरोज	: १९९०-९१ :	२२१	२७९	५००	३४५२	७५	३५२७	४४८३
१. ठाणे	: १९८६-८७ :	२	-	२	१०१	-	१०१	११८
	: १९९०-९१ :	४	५५	५९	१०४	-	१०४	१८९
२. वसई	: १९८६-८७ :	२०	१२	३२	१७३	१	१७४	२०२
	: १९९०-९१ :	५	८	१३	२२७	१४	२४१	२४३
३. पालघर	: १९८६-८७ :	२६	२२	४८	३२७	१०	३३७	३७५
	: १९९०-९१ :	२५	४२	६७	४२१	२	४२३	५२९
४. डहाणू	: १९८६-८७ :	-	-	-	३८८	६	३९४	४०६
	: १९९०-९१ :	२	३	५	३५४	११	३६५	३७५
५. तलासरी	: १९८६-८७ :	-	-	-	१५४	१	१५५	१५७
	: १९९०-९१ :	१	१	२	१४३	१	१४४	१५५
६. जव्हार	: १९८६-८७ :	१४	-	१४	२७१	२	२७३	३७८
	: १९९०-९१ :	४७	२०	६७	३४३	-	३४३	४७७
७. मोखाडा	: १९८६-८७ :	-	-	-	२५०	-	२५०	२२५
	: १९९०-९१ :	२६	१६	४२	२६१	१	२६२	३५५

तक्ता क्रमांक ३१ (पुढे चालू)

१	२	१२	१३	१४	१५	१६	१७	१८
८. वाडा	: १९८६-८७ :	२९	१७	४६	२२९	१४	२४३	३९९
	: १९९०-९१ :	२१	६५	१५६	२३६	१०	२४६	५३२
९. भिवंडी	: १९८६-८७ :	-	-	-	२७९	२	२८१	३२४
	: १९९०-९१ :	६	५१	५७	२७३	१३	२८५	३८५
१०. गहापूर	: १९८६-८७ :	-	-	-	३२९	६	३३५	३६८
	: १९९०-९१ :	३	-	३	४८४	९	४९३	५०७
११. सुरबाड	: १९८६-८७ :	-	-	-	२६६	५	२७१	३८१
	: १९९०-९१ :	४	७	११	३४१	१०	३५१	४२१
१२. कल्याण	: १९८६-८७ :	-	-	-	९४	१	९५	९५
	: १९९०-९१ :	-	३	३	१३९	१	१४०	१४३
१३. उल्हासनगर	: १९८६-८७ :	-	-	-	१२९	५	१३४	१२९
	: १९९०-९१ :	७	८	१५	१२७	३	१३०	१७२

टीप :- १) १९८६-८७ या वर्षाची माहिती पूर्ण सुधारित आहे.

२) १९९०-९१ या वर्षाची माहिती अस्थायी आहे.

३) आकडे पूर्णतः अस्त्याने बेरजा जुळणार नाहीत.

संदर्भ :- १) कृषि संचालनालय, महाराष्ट्र शासन.

२) अतू व पिके अहवाल, १९९०-९१.

तक्ता क्रमांक ३.२

जिल्हा - ठाणे		तालुकावार निरनिराळ्या पिकांखालील क्षेत्र (क्षेत्र हेक्टरमध्ये)											
जिल्हा तालुका	वर्ष	तांदूळ	गहू	खरीपे ज्वारी	रब्बी ज्वारी	सकण ज्वारी	बाजरी	मका	वरी	इतर तुण धान्य	सकण तुण धान्य	हरबरा	तूर
१	२	३	४	५	६	७	८	९	१०	११	१२	१३	१४
जिल्हा	: १९८६-८७ :	१४५८४०	: १२ :	३०७	: - :	३०७	: - :	१३	: ११४२६ :	२०९२२	: १७८५२० :	१४८३	: ३८२१ :
बरोबर	: १९९०-९१ :	१४९५७०	: - :	१४७	: - :	१४७	: - :	२	: १३८३६ :	२०९७८	: १८४५३३ :	९१३	: ३९१३ :
१. ठाणे	: १९८६-८७ :	७४२३	: - :	-	: - :	-	: - :	-	: - :	१४	: ७४३७ :	१३६	: ३ :
	: १९९०-९१ :	७४१५	: - :	-	: - :	-	: - :	-	: - :	-	: ७४१५ :	-	: ३ :
२. वसई	: १९८६-८७ :	१४६३२	: - :	२	: - :	२	: - :	-	: ४७ :	२३८	: १४९०९ :	१०२	: २०३ :
	: १९९०-९१ :	१६१३४	: - :	-	: - :	-	: - :	-	: ३० :	५३	: १६२१७ :	४८	: ३६ :
३. पालघर	: १९८६-८७ :	२१३८२	: - :	-	: - :	-	: - :	-	: - :	८५	: २१४६७ :	६०	: १५५ :
	: १९९०-९१ :	२१५६७	: - :	-	: - :	-	: - :	-	: २७ :	२५८८	: २४१८२ :	६०	: ५५ :
४. डहाणू	: १९८६-८७ :	१३८८	: - :	११७	: - :	११७	: - :	-	: ७६३ :	१३४०	: १६१०८ :	८०	: ३२३ :
	: १९९०-९१ :	१४६७६	: - :	११०	: - :	११०	: - :	-	: ७६३ :	८५०	: १६३९९ :	-	: २२३ :
५. तलासरी	: १९८६-८७ :	५४८८	: - :	१३	: - :	१३	: - :	१३	: १८० :	२८३	: ५२७७ :	२२	: २५४ :
	: १९९०-९१ :	६२०६	: - :	१३	: - :	१३	: - :	२	: ३५५ :	२०६	: ६६८२ :	२१	: १५४ :
६. जव्हार	: १९८६-८७ :	८१७२	: - :	१५१	: - :	१५१	: - :	-	: ४३७६ :	७६९३	: २०३९३ :	१२७	: ११९५ :
	: १९९०-९१ :	८१४७	: - :	-	: - :	-	: - :	-	: ७२२५ :	५६१०	: २०९८२ :	१४१	: ११७४ :

पुढे चालू...

तक्ता क्रमांक ३.२ पुढे चालू.

	१	२	३	४	५	६	७	८	९	१०	११	१२	१३	१४
७. मोखाडा	: १९८६-८७: २५२७	: -	: २४	: -	: २४	: -	: -	: -	: -	: ५०६०	: ५२२८	: १३६०९	: ८	: ९९३
	: १९९०-९१: ३०४०	: -	: २४	: -	: २४	: -	: -	: -	: -	: ३९२०	: ६३७०	: १३३५४	: -	: ८९३
८. दांडा	: १९८६-८७: १२९६२	: १०	: -	: -	: -	: -	: -	: -	: -	: -	: ५८०	: १३५५२	: २६०	: २७५
	: १९९०-९१: १३२४२	: -	: -	: -	: -	: -	: -	: -	: -	: -	: ४६०	: १३७०२	: १६६	: १४५
९. भिवंडी	: १९८६-८७: १८१४०	: -	: -	: -	: -	: -	: -	: -	: -	: -	: ३४१	: १८४८१	: ८२	: ५९
	: १९९०-९१: १९३९५	: -	: -	: -	: -	: -	: -	: -	: -	: ६४	: १५६	: १९६१५	: ८२	: ५९
१०. झहापुर	: १९८६-८७: १४६४६	: -	: -	: -	: -	: -	: -	: -	: -	: ७९६	: २८९८	: १८३४०	: ३१४	: १८१
	: १९९०-९१: १३९८९	: -	: -	: -	: -	: -	: -	: -	: -	: १०३२	: ३०००	: १८०२१	: ९३	: ९१
११. मुरबाड	: १९८६-८७: १९२८९	: -	: -	: -	: -	: -	: -	: -	: -	: -	: १२१०	: १५४९९	: २३२	: १४५
	: १९९०-९१: १३८१२	: -	: -	: -	: -	: -	: -	: -	: -	: ३१६	: १३००	: १५४२८	: २३२	: ४५
१२. कल्याण	: १९८६-८७: ६५३०	: -	: -	: -	: -	: -	: -	: -	: -	: ११०	: १५०	: ६७९०	: ३९	: २०
	: १९९०-९१: ६४३८	: -	: -	: -	: -	: -	: -	: -	: -	: ११०	: ७०	: ६६१८	: ३९	: २०
१३. उल्हासनगर	: १९८६-८७: ५७०१	: ३	: -	: -	: -	: -	: -	: -	: -	: ९४	: १६२	: ५९५९	: ३१	: १५
	: १९९०-९१: ५५०९	: -	: -	: -	: -	: -	: -	: -	: -	: ९४	: ३१५	: ५९१८	: ३१	: १५

पुढे चालू....

तक्ता क्रमांक ३.२ पुढे चालू.

जिल्हा/तालुका	वर्ष	मूग	इतर कडधान्ये	एकूण कडधान्ये	एकूण अन्नधान्ये	ऊस	मज्जाल्याचे पदार्थ	फळे व भाजीपाला	सर्कोर्ण खाद्य पिके	एकूण खाद्य पिके
६	२	२५	१६	१७	१८	१९	२०	२१	२२	२३
जिल्हा बेरोह	१९८६-८७	२७०	६७०३	१२२७७	१९०७९८	२१	५५४	५६४३	-	१९७०१५
	१९९०-९१	१०३	६७४१	१०६४३	१९५२०६	१९	४०८	५०४८	-	२००६८१
१. ठाणे	१९८६-८७	-	६८	१९७	७६३४	-	-	२३५	-	७८६९
	१९९०-९१	-	-	३	७४१८	-	-	१०१	-	७५१९
२. व्हाड	१९८६-८७	-	११३	४१८	१५३२७	१०	६९	१४५९	-	१६८६५
	१९९०-९१	-	२६१	३४५	१६५६२	-	१०१	१३५४	-	१८०१७
३. पांजरा	१९८६-८७	-	२७२	४८७	२१९५४	११	१२६	५३९	-	२२६३०
	१९९०-९१	-	२६५	३८०	२४५६२	१९	१११	११४१	-	२५८३३
४. इंदोणी	१९८६-८७	-	५७४	९७७	१७०८५	-	४४	१४२३	-	१८५५२
	१९९०-९१	-	५५२	७७५	१७१७४	-	-	४९६	-	१७६७०
५. तलासरी	१९८६-८७	-	१४९	४२५	६४०२	-	५	११४	-	६५२१
	१९९०-९१	२८	८४	२८७	६९६९	-	५	२५०	-	७२२४
६. जव्हार	१९८६-८७	-	१२३०	३५५२	२२९४४	-	१३	७५	-	२३०३१
	१९९०-९१	-	१७९१	३१०६	२४०८८	-	-	-	-	२४०८८

पुढे चालू.

तक्ता क्रमांक ३.२ पुढे चालू.

१	२	१५	१६	१७	१८	१९	२०	२१	२२	२३
७. मोखाडी	: १२८६-८७	: -	: १६४८	: २६४२	: १६२५८	: -	: १५	: २	: -	: १६२७५
	: १२९०-२१	: -	: १६४८	: २५४१	: १५८२५	: -	: २५	: २	: -	: १५२३२
८. वांडा	: १२८६-८७	: १८४	: १५३४	: २२४३	: १५७२५	: -	: ५७	: १४८	: -	: १६०००
	: १२९०-२१	: -	: १४०६	: १७१७	: १५४१२	: -	: २७	: १८२	: -	: १५६३८
९. भिवंडी	: १२८६-८७	: ८१	: ८७	: ३०९	: १८७२०	: -	: ३०	: १३४	: -	: १८२५४
	: १२९०-२१	: ६५	: २०	: २२६	: १२२११	: -	: २७	: २७६	: -	: २०२१४
१०. शहापूर	: १२८६-८७	: -	: ५२२	: १०८७	: १२४२७	: -	: ८३	: १७३	: -	: १२६८३
	: १२९०-२१	: -	: ४००	: ५८४	: १८६०५	: -	: ६५	: ११०	: -	: १८७८०
११. मुरबाड	: १२८६-८७	: -	: ३३२	: ७१५	: १६२१४	: -	: ८०	: ११३०	: -	: १७४२४
	: १२९०-२१	: -	: १३२	: ४१६	: १५८४४	: -	: ४०	: १०४४	: -	: १६२२८
१२. कल्याण	: १२८६-८७	: -	: २१	: ८०	: ६८७०	: -	: ७	: ६३	: -	: ६२४०
	: १२९०-२१	: -	: २१	: ८०	: ६६२८	: -	: ७	: ६३	: -	: ६७६८
१३. उल्हासनगर	: १२८६-८७	: ५	: ८७	: १३८	: ६०९७	: -	: २५	: १४८	: -	: ६२७०
	: १२९०-२१	: १०	: ८७	: १४३	: ६०६१	: -	: -	: ३२	: -	: ६०९०

पुढे चालू...

तक्ता क्रमांक ३.२ पुढे चालू

तासुका	वर्ष	कापूस	इतर तंतू पिके	एकूण तंतू पिके	भुईमूग	करडई	इतर गळीताची धान्ये	एकूण गळीताची धान्ये
	२	२४	२५	२६	२७	२८	२९	३०
केरोज	१९८६-८७	-	४७४	४७४	१३२	२४	५३२२	५४७८
	१९९०-९१	५	४६०	४६०	१२६	-	२२६४	२३९०
पा	१९८६-८७	-	-	-	-	-	१	१
	१९९०-९१	-	-	-	-	-	१	१
ई	१९८६-८७	-	१६	१६	-	-	२००	२००
	१९९०-९१	-	२	२	-	-	१०१	१०१
लघर	१९८६-८७	-	-	-	-	-	५२	५२
	१९९०-९१	-	-	-	-	-	११	११
णू	१९८६-८७	-	५२	५२	२	-	६५१	६५३
	१९९०-९१	-	-	-	२	-	११२	११४
सरौ	१९८६-८७	-	-	-	-	-	१०	१०
	१९९०-९१	-	-	-	-	-	३७	३७
हार	१९८६-८७	-	३८	३८	-	-	१५९३	१५९३
	१९९०-९१	-	-	-	-	-	१३५०	१३५०

पुढे चालू

तक्ता क्रमांक ३.२. पुढे चालू.

	२	२४	२५	२६	२७	२८	२९	३०
७ मोखाडा	१९८६-८७	-	३५	३५	४०	-	१३९८	१४३८
	१९९०-९१	-	३५	३५	४०	-	४१	८१
८. वाडा	१९८६-८७	-	१०	१०	८	२४	१८०	२१२
	१९९०-९१	-	-	-	-	-	३२	३२
९. भिवंडी	१९८६-८७	-	२१	२१	-	-	१८१	५८१
	१९९०-९१	-	३०	३०	२	-	२८६	२८८
१०. शहापूर	१९८६-८७	-	२८	२८	१	-	२८४	२८४
	१९९०-९१	-	३९	३९	-	-	१४०	१४०
११. मुरबाड	१९८६-८७	-	२७०	२७०	८२	-	३२०	४०२
	१९९०-९१	-	३५०	३५०	८२	-	१२०	२०२
१२. कल्याण	१९८६-८७	-	४	४	-	-	२८	२८
	१९९०-९१	-	४	४	-	-	२१	२१
१३. उल्हासनगर	१९८६-८७	-	-	-	-	-	२४	२४
	१९९०-९१	-	-	-	-	-	१२	१२

पुढे चालू...

तक्ता क्रमांक ३.२ पुढे चालू

जिल्हा/ तालुका	: वर्ष	: तंबाखू	: इतर औषधी व मादक पदार्थ	: एकूण औषधी व मादक पदाः	: चा-याची संकोर्ण पिके	: अखाय पिके	: एकूण पिके	: लागवडी खालील	: रकापेक्षा अधिक लागवडी खालील क्षेत्र (निव्वळ)	: लागवडी खालील क्षेत्र (निव्वळ)
	१	२	३	४	५	६	७	८	९	१०
जिल्हा	: १९८६-८७:	-	: ३१९	: ३१९	: १००९४९	: -	: १०७२२०	: ३०४२३५	: ५२८०	: २९८९५५
बेराज	: १९९०-९१:	-	: ४२६	: ४२६	: १४८७६५	: -	: १५२०४१	: ३५२७२२	: ७५३८	: ३४५१८४
१. ठाणे	: १९८६-८७:	-	: -	: -	: २२१६	: -	: २२१७	: १००८६	: -	: १००८६
	: १९९०-९१:	-	: -	: -	: २८९९	: -	: २९००	: १०४१९	: -	: १०४१९
२. वसई	: १९८६-८७:	-	: ३१९	: ३१९	: १८	: -	: ५५३	: १७४१८	: ९२	: १७३२६
	: १९९०-९१:	-	: ४२६	: ४२६	: ५६१७	: -	: ६१४६	: २४१६३	: १४१२	: २२७५१
३. पालघर	: १९८६-८७:	-	: -	: -	: ११०२४	: -	: ११०७६	: ३३७०६	: १००७	: ३२६९९
	: १९९०-९१:	-	: -	: -	: १६४३७	: -	: १६४४८	: ४२२८१	: २०५	: ४२०७६
४. डहाणू	: १९८६-८७:	-	: -	: -	: २०१३१	: -	: २०८३६	: ३९३८८	: ६०४	: २८७८४
	: १९९०-९१:	-	: -	: -	: १८६९९	: -	: १८७८३	: ३६४५३	: १०८४	: ३५३६९
५. तलासरी	: १९८६-८७:	-	: -	: -	: ८०००	: -	: ८०१०	: १५५३१	: १३०	: १५४०१
	: १९९०-९१:	-	: -	: -	: ७१५९	: -	: ७१९६	: १४४२०	: १५०	: १४२७०
६. जव्हार	: १९८६-८७:	-	: -	: -	: २६०६	: -	: ४२३७	: २७२६९	: १५६	: २७११३
	: १९९०-९१:	-	: -	: -	: ८८९०	: -	: १०२४०	: ३४३२८	: १०	: ३४३१८

पुढे चालू...

तक्ता क्रमांक ३.२ पुढे चालू.

१	२	३१	३२	३३	३४	३५	३६	३७	३८	३९
७. मोखाडा	: १९८६-८७ :	-	-	-	७२५६	-	८७२९	२५००४	३	२५००१
	: १९९०-९१ :	-	-	-	१०१९२	-	१०३०८	२६२३०	१०८	२६१२२
८. वाडा	: १९८६-८७ :	-	-	-	८०७६	-	८२९८	२४२९८	१४२०	२२८७८
	: १९९०-९१ :	-	-	-	८८९०	-	८९३२	२४५५०	९९३	२३५५७
९. भिवडी	: १९८६-८७ :	-	-	-	८५००	-	९१०२	२८७५६	१९३	२७८६३
	: १९९०-९१ :	-	-	-	७९८७	-	८३०५	२८५१९	१३१०	२७२०९
१०. बहापूर	: १९८६-८७ :	-	-	-	१३५३०	-	१३८४२	३३५२५	५७५	३२९५०
	: १९९०-९१ :	-	-	-	३०३०५	-	३०४८४	४२२६४	८९१	४८३७३
११. मुरबाड	: १९८६-८७ :	-	-	-	९०००	-	९६७२	२७०९६	५०१	२६५९५
	: १९९०-९१ :	-	-	-	१७६१०	-	१८१६२	३५०९०	९७६	३४११४
१२. कल्याण	: १९८६-८७ :	-	-	-	२५०४	-	२५३६	९४७६	११७	९३५९
	: १९९०-९१ :	-	-	-	७१७२	-	७१९७	१३९६५	५१	१३९१४
१३. उल्हास	: १९८६-८७ :	-	-	-	७०८८	-	७११२	१३३८२	४८२	१२९००
	: १९९०-९१ :	-	-	-	६९३८	-	६९५०	१३०४०	३४८	१२६९२

टीप :- १९८६-८७ ची माहिती पूर्ण सुधारित आहे. १९९०-९१ ची माहिती अस्थायी आहे.

आधार :- १) कृषि संचालनालय, महाराष्ट्र शासन, पुणे.

२) शेत व पिके अहवाल १९९०-९१.

तक्ता क्रमांक ३.३

मुख्य पीकाचे दर हेक्टरो उत्पन्न व एकूण उत्पादन १९९२-९३

जिल्हा-ठाणे

अ.	पिके	दर हेक्टरो उत्पन्न (किलो मध्ये)	उत्पादन (१०० टनामध्ये)
१	२	३	४
१	तांदूळ	१९३५	२८५०
२	गहू	-	-
३	ज्वारी	-	-
४	बाजरी	-	-
५	वारली	-	-
६	मका (मज)	२००	२
७	रागी (नाचणी)	८३७	१६४
८	इतर धान्य	८९९	१०७
९	एकूण धान्य	१७४६	३१२३
१०	हरभरा	५५०	२२
११	तूर	९०४	३९
१२	उडीद	६९६	३९
१३	मूग	३००	३
१४	मसूर	-	-
१५	इतर कडधान्ये	२७९	१७
१६	एकूण कडधान्ये	५६९	११९
१७	जवस	-	-
१८	तोंळ	३८५	५
१९	भुईमूग (वेंग)	१२५०	५
२०	मोहरी व राई	५००	१

पुढे चालू...

तक्ता क्रमांक ३.३ पुढेचालू.

१	२	३	४
२१: सरंडी	-	-	-
२२: नारळ	२६६००	५२२० x	-
२३: उस (गूळ)	-	-	-
२४: कापूस (रुई विरहित गाठो (००))	-	-	-
२५: ताग	-	-	-
२६: मेस्टा (०० गाठो)	१२५०	५	-
२७: तंबाखू	-	-	-
२८: रकूण औषधी व अमली पदार्थ	-	-	-
२९: आले	१०००	५	-
३०: मिरची	५००	- ३	-
३१: हळद	७५०	२	-
३२: बटाटा	-	-	-

टिप : १) उसाचे उत्पादन साखरेच्या स्वरूपात आहे.

२) बाब क्र. २६. मेस्टा १ गाठ=१८० किलोग्राम

३) कापसाचे उत्पादन गाठोच्या स्वरूपात आहे.

१ गाठ = १७० किलोग्राम

४) " x " उत्पादन हजार नगामध्ये आहे.

आधार : कृषी संचालनालय, महाराष्ट्र शासन, पुणे.

तक्ता क्रमांक ३.४

विविध साधनांशो ओ लिताखाली असलेले तालुकावार क्षेत्र

जिल्हा-ठाणे		(क्षेत्र-हेक्टरमध्ये)				
अ. क्र.	जिल्हा/तालुका	वर्ष	ओ लिताखाली क्षेत्र लपुष्ठभागिय क्षेत्र	विहोर क्षेत्र	ल निव्वळ क्षेत्र	ओ लिताखाली ओ लिताखाली लील एकूण क्षेत्र
१	२	३	४	५	६	७
	जिल्हा	१९८६-८७	२७६४	१७६०	४५२४	४२०९
		१९९०-९१	११२२	४८०१	५९२३	६५०१
१.	ठाणे	१९८६-८७	-	-	-	-
		१९९०-९१	-	-	-	-
२.	वसई	१९८६-८७	९३३	५९५	१५२८	१६२५
		१९९०-९१	-	२२५९	२२५९	२२५९
३.	पालघर	१९८६-८७	६८५	३४९	१०३४	१०९२
		१९९०-९१	-	९५१	९५१	१००७
४.	डहाणू	१९८६-८७	१२३	१३७	२६०	२६०
		१९९०-९१	-	१४३२	१४३२	१४३२
५.	तलासरो	१९८६-८७	५	७८	८३	८३
		१९९०-९१	-	-	-	-
६.	जव्हार	१९८६-८७	-	४९	४९	४९
		१९९०-९१	-	-	-	-
७.	मोखाडा	१९८६-८७	-	५३	५३	५३
		१९९०-९१	-	-	-	-
८.	वाडा	१९८६-८७	२०६	२१५	४२१	६५१
		१९९०-९१	-	४२	४२	४२
९.	भिवंडी	१९८६-८७	-	२३०	२३०	२३०
		१९९०-९१	-	६०	६०	२२२
१०.	शहापूर	१९८६-८७	६७६	-	६७६	६७६
		१९९०-९१	९३४	-	९३४	९३४
११.	मुरबाड	१९८६-८७	१३६	-	१३६	१३६
		१९९०-९१	१३४	५७	१९१	३५१
१२.	कल्याण	१९८६-८७	-	-	-	-
		१९९०-९१	-	-	-	-
१३.	उल्हासनगर	१९८६-८७	-	५४	५४	५४
		१९९०-९१	५४	-	५४	५४

टिप :- १) १९८६-८७ ची माहिती पूर्ण सुधारित आहे.

२) १९९०-९१ ची माहिती अस्थायी आहे.

आधार :- १) कृषि सेवानालय, महाराष्ट्र शासन, पुणे.

२) श्रुत व पिके अहवाल १९९०-९१.

तक्ता क्रमांक ३.५

जिल्हा-ठाणे

निरनिराळ्या पिकाखालील ओलिताचे तालुकावार क्षेत्र

(क्षेत्र-हेक्टरमध्ये)

जिल्हा/तालुका	वर्ष	तांदूळ	गहू	खरीप	रब्बी	सुकुण	बाजरी	मका	वरो	इतर	सुकुण	हरभरा	तूर
				ज्वारी	ज्वार	ज्वार				तुणधान्ये	तुणधान्ये		
१	२	३	४	५	६	७	८	९	१०	११	१२	१३	१४
जिल्हा	: १९८६-८७	: १५४३	: १०	-	-	-	-	-	-	-	: १५५३	: ४२२	: ६३१
बेरोज	: १९९०-९१	: १४२४	: ३५	-	-	-	-	-	-	-	: १४५९	: २०९	: ४३२
१. ठाणे	: १९८६-८७	-	-	-	-	-	-	-	-	-	-	-	-
	: १९९०-९१	-	-	-	-	-	-	-	-	-	-	-	-
२. वसई	: १९८६-८७	-	-	-	-	-	-	-	-	-	-	: १०२	: २०३
	: १९९०-९१	-	-	-	-	-	-	-	-	-	-	: १२८	: २३६
३. फालघर	: १९८६-८७	: २१०	-	-	-	-	-	-	-	-	: २१०	: ६०	: १५५
	: १९९०-९१	: १५४	-	-	-	-	-	-	-	-	: १५४	: ६०	: १७४
४. डहाणू	: १९८६-८७	: १३७	-	-	-	-	-	-	-	-	: १३७	-	-
	: १९९०-९१	-	: ३५	-	-	-	-	-	-	-	: ३५	: १	-
५. तलासरी	: १९८६-८७	-	-	-	-	-	-	-	-	-	-	-	-
	: १९९०-९१	-	-	-	-	-	-	-	-	-	-	-	-
६. जव्हार	: १९८६-८७	: ४९	-	-	-	-	-	-	-	-	: ४९	-	-
	: १९९०-९१	-	-	-	-	-	-	-	-	-	-	-	-

पुढे पान

तक्ता क्रमक ३.५ पुढे वाल

	१	२	३	४	५	६	७	८	९	१०	११	१२	१३	१४
७. मोखाडा	: १९८६-८७	: ५३	: -	: -	: -	: -	: -	: -	: -	: -	: -	: ५३	: -	: -
	: १९९०-९१	: -	: -	: -	: -	: -	: -	: -	: -	: -	: -	: -	: -	: -
८. वाडा	: १९८६-८७	: -	: १०	: -	: -	: -	: -	: -	: -	: -	: -	: १०	: ३६०	: २७३
	: १९९०-९१	: -	: -	: -	: -	: -	: -	: -	: -	: -	: -	: -	: २०	: २२
९. भिचडी	: १९८६-८७	: २३०	: -	: -	: -	: -	: -	: -	: -	: -	: -	: २३०	: -	: -
	: १९९०-९१	: २२२	: -	: -	: -	: -	: -	: -	: -	: -	: -	: २२२	: -	: -
१०. शहापूर	: १९८६-८७	: ६७६	: -	: -	: -	: -	: -	: -	: -	: -	: -	: ६७६	: -	: -
	: १९९०-९१	: ७३८	: -	: -	: -	: -	: -	: -	: -	: -	: -	: ७३८	: -	: -
११. मुरबाड	: १९८६-८७	: १३४	: -	: -	: -	: -	: -	: -	: -	: -	: -	: १३४	: -	: -
	: १९९०-९१	: २५६	: -	: -	: -	: -	: -	: -	: -	: -	: -	: २५६	: -	: -
१२. कल्याण	: १९८६-८७	: -	: -	: -	: -	: -	: -	: -	: -	: -	: -	: -	: -	: -
	: १९९०-९१	: -	: -	: -	: -	: -	: -	: -	: -	: -	: -	: -	: -	: -
१३. उल्हासनगर	: १९८६-८७	: ५४	: -	: -	: -	: -	: -	: -	: -	: -	: -	: ५४	: -	: -
	: १९९०-९१	: ५४	: -	: -	: -	: -	: -	: -	: -	: -	: -	: ५४	: -	: -

पुढे घालू...

तक्ता क्रमांक ३.५ (पुढे चालू)

जिल्हा/तालुका	वर्ष	उडीद	इतर	एकूण	एकूण	ऊस	मसाल्याचे	एकूण	एकूण	संकिर्ण	एकूण	कापूस	इतर
		कडधान्ये	कडधान्ये	अन्नधान्ये		पदार्थ	फळे	भाजीपाला	खाद्य	खाद्य			तंतूपिके
									पिके	पिके			
१	२	१५	१६	१७	१८	१९	२०	२१	२२	२३	२४	२५	२६
जिल्हा	: १९८६-८७:	-	-	१०५३	२६०६	२१	२३०	१३२३	४०२	-	४५८२	-	-
बेरीज	: १९९०-९१:	-	२५१	८९२	२३५१	७	२३७	२१०४	१२७६	-	५९७५	-	-
१. ठाणे	: १९८६-८७:	-	-	-	-	-	-	-	-	-	-	-	-
	: १९९०-९१:	-	-	-	-	-	-	-	-	-	-	-	-
२. वसई	: १९८६-८७:	-	-	३०५	३०५	१०	६४	८१९	१००	-	१२९८	-	-
	: १९९०-९१:	-	-	३६४	३६४	७	१०१	९६९	२९२	-	१७३३	-	-
३. पालघर	: १९८६-८७:	-	-	६१५	४२५	११	१२२	२७५	२५९	-	१०९२	-	-
	: १९९०-९१:	-	४७	२८१	४३५	-	९१	२७०	२११	-	१००७	-	-
४. इटाणा	: १९८६-८७:	-	-	-	१३७	-	-	१३३	-	-	२६०	-	-
	: १९९०-९१:	-	५२	५३	८८	-	१	७९५	५४८	-	१४३२	-	-
५. तलासरो	: १९८६-८७:	-	-	-	-	-	५	४९	२९	-	८३	-	-
	: १९९०-९१:	-	-	-	-	-	-	-	-	-	-	-	-
६. जव्हार	: १९८६-८७:	-	-	-	४९	-	-	-	-	-	४९	-	-
	: १९९०-९१:	-	-	-	-	-	-	-	-	-	-	-	-

पुढे चालू.....

१३५

तक्ता क्रमांक ३.५ पुढे चालू

१	२	१३	१६	१७	१८	१९	२०	२१	२२	२३	२४	२५	२६
७. मोखाडा	: १९८६-८७ :	-	-	-	५३	-	-	-	-	-	५३	-	-
	: १९९०-९२ :	-	-	-	-	-	-	-	-	-	-	-	-
८. वाडा	: १९८६-८७ :	-	-	५३३	५४३	-	३९	५५	१४	-	६५१	-	-
	: १९९०-९१ :	-	-	४२	४२	-	-	-	-	-	४२	-	-
९. भिवंडी	: १९८६-८७ :	-	-	-	२३०	-	-	-	-	-	२३०	-	-
	: १९९०-९१ :	-	-	-	२२२	-	-	-	-	-	२२२	-	-
१०. साहापूर	: १९८६-८७ :	-	-	-	६७६	-	-	-	-	-	६७६	-	-
	: १९९०-९१ :	-	१५२	१५२	८९०	-	४४	-	-	-	१३४	-	-
११. मसुरबाड	: १९८६-८७ :	-	-	-	१३४	-	-	२	-	-	१३६	-	-
	: १९९०-९१ :	-	-	-	२५६	-	-	७०	२२५	-	५५१	-	-
१२. कल्याण	: १९८६-८७ :	-	-	-	-	-	-	-	-	-	-	-	-
	: १९९०-९१ :	-	-	-	-	-	-	-	-	-	-	-	-
१३. उल्हासनगर	: १९८६-८७ :	-	-	-	५४	-	-	-	-	-	५४	-	-
	: १९९०-९१ :	-	-	-	५४	-	-	-	-	-	५४	-	-

तक्ता क्रमांक ३:५ पुढे चालू

जिल्हा X तालुका :	वर्ष	एकूण	भूईमूग	तिळ	करडई	इतर	एकूण	तंबाखू	इतर	एकूण	चा-या	संकोर्ण	एकूण	ओलिता
		तंतू				गळीताचो	गळीताचो	औष-	औषधो	चो	पिके	अखाद्य	अखाद्य	खालील
		पिके				पिके	पिके	धो	व		पिके	पिके	एकूण	
								मादक	मादक				क्षेत्र	
								पदार्थ	पदार्थ					
१	२	२७	२८	२९	३०	३१	३२	३३	३४	३५	३६	३७	३८	३९
जिल्हा	: १९८६-८७	: -	: ८	: -	: -	: -	: ८	: -	: ३१९	: ३१९	: -	: -	: ३२७	: ४९०९
बेरोज	: १९९०-९१	: -	: -	: -	: -	: -	: -	: -	: ५२६	: ५२६	: -	: -	: ५२६	: ६५०१
१. ठाणे	: १९८६-८७	: -	: -	: -	: -	: -	: -	: -	: -	: -	: -	: -	: -	: -
	: १९९०-९१	: -	: -	: -	: -	: -	: -	: -	: -	: -	: -	: -	: -	: -
२. वसई	: १९८६-८७	: -	: ८	: -	: -	: -	: ८	: -	: ३१९	: ३१९	: -	: -	: ३२७	: १६२५
	: १९९०-९१	: -	: -	: -	: -	: -	: -	: -	: ५२६	: ५२६	: -	: -	: ५२६	: २२५९
३. पालघर	: १९८६-८७	: -	: -	: -	: -	: -	: -	: -	: -	: -	: -	: -	: -	: १०९२
	: १९९०-९१	: -	: -	: -	: -	: -	: -	: -	: -	: -	: -	: -	: -	: १००७
४. इहाणु	: १९८६-८७	: -	: -	: -	: -	: -	: -	: -	: -	: -	: -	: -	: -	: २६०
	: १९९०-९१	: -	: -	: -	: -	: -	: -	: -	: -	: -	: -	: -	: -	: १४३२
५. तलासरी	: १९८६-८७	: -	: -	: -	: -	: -	: -	: -	: -	: -	: -	: -	: -	: ८३
	: १९९०-९१	: -	: -	: -	: -	: -	: -	: -	: -	: -	: -	: -	: -	: -
६. जव्हार	: १९८६-८७	: -	: -	: -	: -	: -	: -	: -	: -	: -	: -	: -	: -	: ४९
	: १९९०-९१	: -	: -	: -	: -	: -	: -	: -	: -	: -	: -	: -	: -	: -

तक्ता क्रमांक ३.५ पुढे चालू.

१	२	२७	२८	२९	३०	३१	३२	३३	३४	३५	३६	३७	३८	३९
७. मोखाडा	: १९८६-८७	: =	: -	: -	: -	: -	: -	: -	: -	: -	: -	: -	: -	: ५३
	: १९९०-९१	: -	: -	: -	: -	: -	: -	: -	: -	: -	: -	: -	: -	: -
८. वाडा	: १९८६-८७	: -	: -	: -	: -	: -	: -	: -	: -	: -	: -	: -	: -	: ६५१
	: १९९०-९१	: -	: -	: -	: -	: -	: -	: -	: -	: -	: -	: -	: -	: ४२
९. भिवंडी	: १९८६-८७	: -	: -	: -	: -	: -	: -	: -	: -	: -	: -	: -	: -	: २३०
	: १९९०-९१	: -	: -	: -	: -	: -	: -	: -	: -	: -	: -	: -	: -	: २२२
१०. शहापूर	: १९८६-८७	: -	: -	: -	: -	: -	: -	: -	: -	: -	: -	: -	: -	: ६७६
	: १९९०-९१	: -	: -	: -	: -	: -	: -	: -	: -	: -	: -	: -	: -	: २३४
११. मुरबाड	: १९८६-८७	: -	: -	: -	: -	: -	: -	: -	: -	: -	: -	: -	: -	: १३६
	: १९९०-९१	: -	: -	: -	: -	: -	: -	: -	: -	: -	: -	: -	: -	: ५५१
१२. कल्याण	: १९८६-८७	: -	: -	: -	: -	: -	: -	: -	: -	: -	: -	: -	: -	: -
	: १९९०-९१	: -	: -	: -	: -	: -	: -	: -	: -	: -	: -	: -	: -	: -
१३. उल्हास नगर	: १९८६-८७	: -	: -	: -	: -	: -	: -	: -	: -	: -	: -	: -	: -	: ५४
	: १९९०-९१	: -	: -	: -	: -	: -	: -	: -	: -	: -	: -	: -	: -	: ५४

टिप :- १९८६-८७ ची माहिती पूर्ण सुधारित आहे व १९९१-९२ ची माहिती अस्थायी आहे.

आधार :- १) कृषि संचालनालय, महाराष्ट्र शासन, पुणे.

२) श्रुत व पिके, अहवाल १९९०-९१

तक्ता क्रमांक ३.६ (अ)

जिल्हा-ठाणे

तालुकावार सिंचन विहिरो आणि इतर विहिरो.

अ.क्र.	जिल्हा/तालुका	वर्ष	विहिरोंची संख्या	वापरात असलेल्या विहिरोंची संख्या	वापरात नसलेल्या विहिरोंची संख्या	इतर विहिरोंची संख्या	वापरात असलेल्या विहिरोंचेर वसविलेले विद्युत पंप	डिझेलपंप
१	२	३	४	५	६	७	८	९
	जिल्हा बेरीज	१९८६-८७	१४३१७	७५०८	७३५	५०७४	२०७९	६६७
		१९९०-९१	१४०३३	६८७२	२१२६	५०३५	१५८१	६५९
१.	ठाणे	१९८६-८७	६७६	३९	१०३	५३४	-	-
		१९९०-९१	५३४	-	-	५३४	-	-
२.	वसई	१९८६-८७	६१३२	४०००	१३२	२०००	५००	-
		१९९०-९१	४२४९	२२४९	-	२०००	३५	२९
३.	पालघर	१९८६-८७	२२३८	१९३७	-	३०१	१५००	३६०
		१९९०-९१	३०९५	२७३८	५६	३०१	१५००	३२०
४.	डहाणू	१९८६-८७	१६३२	१६३२	-	-	-	-
		१९९०-९१	१४३२	१४३२	-	-	१०	५
५.	तलासरी	१९८६-८७	१००	८०	-	२०	१२	२५२
		१९९०-९१	२०	५	-	२०	-	२५२
६.	जव्हार	१९८६-८७	११२६	५८६	-	५४०	२०	१६
		१९९०-९१	५४०	-	-	५४०	-	-

पुढे चालू....

तक्की क्रमांक ३.६ (अ) पुढे चालू.

१.	२	३	४	५	६	७	८	९
७.	मोखाडा	१९८६-८७	-	-	-	-	-	-
		१९९०-९१	-	-	-	-	-	-
८.	वाडा	१९८६-८७	७४१	४२	-	६९९	२७	३९
		१९९०-९१	७४१	४२	-	६९९	२२	२०
९.	भिवडो	१९८६-८७	७१	७१	-	-	२०	१६
		१९९०-९१	३६२	१४०	१६२	६०	-	२८
१०.	शहापूर	१९८६-८७	१२५०	-	४९५	७५५	-	-
		१९९०-९१	१६८९	-	९३४	७५५	-	-
११.	मुरबाड	१९८६-८७	-	-	-	-	-	-
		१९९०-९१	१०३९	९७	९२१	२१	१४	५
१२.	कल्याण	१९८६-८७	१८३	५८	५	१२०	-	-
		१९९०-९१	१६४	१११	५३	-	-	-
१३.	उल्हासनगर	१९८६-८७	१६८	६३	-	१०५	-	-
		१९९०-९१	१६८	६३	-	१०५	-	-

टिप :- १९८६-८७ ची माहिती पूर्ण सुधारित आहे. व १९९०-९१ ची माहिती अस्थायी आहे.

आधार :- १) कृषि संचालनालय, महाराष्ट्र शासन, पुणे.

२) अंत व पिके अहवाल, १९९०-९१.

कृषि विभाग ३.६ ब.

जिल्हा-ठाणे तालुकावार कृषि नलिका, हातपंप आणि विद्युत पंप- १९९२-९३.

अ. क्र.	जिल्हा/ तालुका	यशस्वी कूमनलिकांचो संख्या	बसविलेल्या हातपंपांचो संख्या	बसविलेल्या विद्युत पंपांचो संख्या	वाळू असलेल्या हातपंपांचो संख्या	वाळू असलेल्या विद्युतपंपांचो संख्या
१	२	३	४	५	६	७
	जिल्हा बेरोज	१४९	१४९	-	१४९	-
१	ठाणे	-	-	-	-	-
२	वसई	८	८	-	८	-
३	पालघर	२९	२९	-	२९	-
४	डहाणू	७	७	-	७	-
५	तलासरी	१३	१३	-	१३	-
६	जव्हार	४	४	-	४	-
७	मोखाडा	-	-	-	-	-
८	वाडा	३२	३२	-	३२	-
९	भिर्गडी	२८	२८	-	२८	-
१०	शहापूर	११	११	-	११	-
११	सुरबाड	१३	१३	-	१३	-
१२	कल्याण	-	-	-	-	-
१३	उल्हासनगर	४	४	-	४	-

आधार :- (१) जिल्हा भूजल सर्वेक्षण, ठाणे.

(२) भूजल सर्वेक्षण व विकास यंत्रणा,

जिल्हा परिषद, ठाणे.

तफता क्रमांक ३-७

जिल्हा-ठाणे.

विहिरो खरोज लघु पाटबंधारे १९९२-९३ कारिता ५ वर्षा करीता.

अ. क्र.	जिल्हा/ तालुका	उपयोगी नवलेली कामे				उपयोगी असलेली कामे				वापरातील कामांचे लाभक्षेत्र (हेक्टर)				ओलिता खालील निव्वळ क्षेत्र (हेक्टर)			
		जिल्हा	राज्य	खाजगी	सकूण	जिल्हा	राज्य	खाजगी	सकूण	जिल्हा	राज्य	खाजगी	सकूण	जिल्हा	राज्य	खाजगी	सकूण
१	२	३	४	५	६	७	८	९	१०	११	१२	१३	१४	१५	१६	१७	१८
१	ठाणे	-	-	-	-	-	-	-	-	-	-	-	-	-	-	-	-
२	वसई	-	-	-	-	१२	१	-	१३	५२२	१४५	५५	७२२	११८	२८	५५	२०१
३	पानघर	-	-	-	-	११	५	-	१६	२०६	७३४	-	९३०	३५	९०	-	१२५
४	डहाणू	४	-	-	४	४	१	-	५	३७	१३४	९६१	११३२	-	-	८४५	८४५
५	तलासरो	२	-	-	२	-	-	-	-	-	-	-	-	-	-	-	-
६	जव्हार	३	-	-	३	७	२	-	९	२००	४२८	१२८	७५६	१२	१६१	५५	२२८
७	मोखाडा	१	-	-	१	३	१	-	४	२७	१४६	३०	२०३	-	७	२५	३२
८	वाडा	-	-	५	५	२१	४	६	३१	६७३	७५१	९९५	२४१९	३४	१०९	२०५	३४८
९	भिंढो	-	-	-	-	८	१	४	१३	११४	२८०	११५	५०९	२७	३४	१०५	१६६
१०	बहापूर	५	-	-	५	२९	६	-	३५	६९५	१३१६	९८९	२९०३	२६	१६३	२९८	४८७
११	मुरबाड	१	-	५	६	३८	५	९	५२	१००८	११०५	९५९	३०७२	१०७	३७९	४७८	९६४
१२	कल्याण	-	-	३	३	८	२	६	१६	२२७	२०२	१४२	५७१	२८०	९७	१४२	५१९
१३	उल्हासनगर	-	-	-	-	७	२	२	११	१३८	३१५	२१२	६६५	१००	८३	९८	२८१
सकूण		१६	-	१०	२६	१४८	३०	२७	२०५	३८४७	५४४९	४५८६	१३८८२	७३९	११५१	२३०६	४१९६

आधार:

- कार्यकारी अभियंता, लघुपाटबंधारे विभाग, ठाणे.
- कार्यकारी अभियंता, पाटबंधारे विभाग, जिल्हा परिषद, ठाणे.
- जिल्हा उपनिबंधक, सहकारी संस्था, ठाणे.

तक्ता क्रमांक. ३.८

मोठे व मध्यम पाट बंधारे प्रकल्पामुळे भिजणारे क्षेत्र व मिळणारे फायदे (३० जून १९९३ अखेर) जिल्हा-ठाणे.

अ. क्र. :	बाब :	मोठे प्रकल्प बाब :	मध्यम प्रकल्प बाब :
१ :	२ :	३ (१) :	४ (२) (३) :
१ :	प्रकल्पाचे नांव	भातसा प्रकल्प	सूर्या प्रकल्प
२ :	प्रकल्पाचे स्थान	ता. गजिवली, खेडयाजवळ	ता. गजिवली, खेडयाजवळ
३ :	अ) काम पूर्ण झाल्याचे वर्ष	जून १९८९	जून १९८९
	ब) अपूर्ण असल्यास पूर्ण होण्याचे संभाव्य वर्ष	१९९६	१९९६
	क) प्रकल्पाचा अंदाजे खर्च रु. लाखात	२३१४४.३९	१४३०.६७ (सुधारीत)
४ :	धरण	धरण	धरण
	अ) मंजूर झालेला उंची (मिटरमध्ये)	८९.००	८९.००
		कवडात उन्नती	कवडात उन्नती
		बधिरा	बधिरा
		५९.००	२८.००
	ब) पूर्ण झालेला उंची	६५.३०	२८.००
५ :	कालवा अ) एकूण लांबी (कि. मी.)	२१३.००	२०.०० (डावा अधिक उजवा)
	ब) पूर्ण लांबी (कि. मी.)	५३.००	२०.०० (डावा अधिक उजवा)
६ :	कमाल क्षमता (दशलक्ष घनमिटर)	२७६.१०	३७.११ (सुधारीत)
		धरण	उन्नती
		(सुधारीत)	बधिरा
		२८५.३१	१३.७०

पुढे चालू...

तक्ता क्रमांक-३.८ (पु. दे. चालू)

१	२	३ (१)	३ (२)	४
७	३१.३.१९९३ रोजीचा प्रत्यक्ष साठा (दक्षलघ घनमिटर)	३१३.८०	६०.४१	९.०६ : ८.२६
८	एकूण लाभक्षेत्र (हेक्टर)	४७८६०	३०५४७ (पोक क्षेत्र)	- : ४०८९ (पोक क्षेत्र)
९	लाभक्षेत्रा खालील लागवडी लायक क्षेत्र	२९३७८	१४६९६ (मूळ)	- : २०४४ (मूळ)
१०	प्रकल्प पूर्ण ओलोता खालील येणारे क्षेत्र (हेक्टर)	२३०००	१४६९६ (मूळ)	- : २०४४ (मूळ)
११	सध्या १९९२-९३ मध्ये ओलोता खालील क्षेत्र (हेक्टर)			
	अ) बारामाही			
	ब) हंगामी	४८६	२५०५.०६	- : ६२५.७६

आधार : १) अधीक्षक अभियंता, भातसा प्रकल्प, ठाणे सर्कल, ठाणे.

२) अधीक्षक अभियंता, उत्तर कोकण पाटबंधारे प्रकल्प मंडळ, ठाणे.

तक्ता क्रमांक ३.९

विहात धारण जमीनींची संख्या व त्यांचे क्षेत्रफळ ओलाताखाली असलेली विहात धारण जमिना ओलाताखालील निवडक क्षेत्र

विहातांच्या प्रकारानुसार आणि क्षेत्रफळ श्रेणीनुसार धारण जमिनीचा संख्या १९८५-८६. (क्षेत्रफळ हेक्टरमध्ये)

अ. क्र. :	क्षेत्रफळ श्रेणी :	वैयक्तिक धारण :	संयुक्त धारण :	संस्थेचे धारण :	एकूण धारण :	पूर्णपणे ओलाताखाली पूर्णपणे जिरायत							
:	संख्या :	क्षेत्रफळ :	संख्या :	क्षेत्रफळ :	संख्या :	क्षेत्रफळ :							
१ :	२ :	३ :	४ :	५ :	६ :	७ :							
८ :	९ :	१० :	११ :	१२ :	१३ :	१४ :							
१ :	१ हेक्टर पेक्षा कमी :	१०२०४० :	४१६०७ :	४९४० :	२१६४ :	- :	- :	१०६९८० :	४३७७१ :	२७१२ :	७५३ :	१०२९३१ :	४००८७ :
२ :	१.०० ते १.९९ :	३९४७४ :	५४९३४ :	३६६२ :	३७२२ :	- :	- :	४२१४३ :	५८६५६ :	२१४ :	२५० :	४०२५० :	५३०८४ :
३ :	२.०० ते ३.९९ :	२८८८५ :	७९४९२ :	२७२५ :	७७३२ :	- :	- :	३१६१० :	८७२३१ :	१८६ :	५१२ :	३०७४२ :	७६५४० :
४ :	४.०० ते ९.९९ :	२०५२४ :	१२५५५७ :	२४९३ :	१५६२२ :	- :	- :	२३०१७ :	१४११७९ :	९७ :	५५६ :	२२४२० :	११६७८४ :
५ :	१०.०० किंवा त्या :	४७६९ :	८२६२९ :	७१७ :	११९८१ :	- :	- :	५४८६ :	९४६१० :	७ :	७३ :	५३३३ :	७४०६६ :
	पेक्षा जास्त :												
	एकूण :	१९५६९२ :	३८४२१९ :	१३५४४ :	४१२२८ :	- :	- :	२०९२३६ :	४२५४४७ :	३२१६ :	२१४४ :	२०२३७६ :	३६०५६१ :

तबला क्रमांक ३.९ (पुढे वाल)

अ. क्र. :	क्षेत्रक श्रेणी	अंशतः ओ लिताखाली	संपूर्ण मालकांचे	पूर्णपणे भाडेपट्टीचे	अंशतः मालकांचे	अंशतः भाडेपट्टीचे
		संख्या : एकूण	ओ लिता : खालील क्षेत्र	संख्या : क्षेत्र	संख्या : क्षेत्र	संख्या : मालकांचे भाडेपट्टी : एकूण क्षेत्र
						व : व : क्षेत्र : क्षेत्र
१ :	२	१३ :	१४ :	१५ :	१६ :	१७ : १८ : १९ : २० : २१ : २२ : २३
१ :	१ हेक्टर पेक्षा कमी	१३३७ :	७११ :	३५४ :	१०४९३८ :	४२८८३ : १०६८ : ४०४ : २५७ : ८० : ६० : १४०
२ :	१.०० ते १.९९	९८० :	१२३६ :	५१७ :	४११७४ :	५७२५६ : २२२ : ३२६ : ३१४ : २५९ : १८१ : ४४०
३ :	२.०० ते ३.९९	६८१ :	१६५५ :	७१० :	३०९५६ :	८५४४४ : १२० : ३०७ : ३९३ : ५७२ : २२३ : ७९५
४ :	४.०० ते ९.९९	५०० :	२७८५ :	७२२ :	२२४४५ :	१३७६३२ : १८४ : ११६४ : २३८ : ८०० : ६५७ : १४५७
५ :	१०.०० किंवा त्यापेक्षा जास्त	८९ :	१०७५ :	२०४ :	५१३१ :	८६१८५ : १९९ : ३६२७ : ८३ : ७३३ : २६८ : १०६१
एकूण		३५८७ :	७४६२ :	२५०७ :	२०४९४४ :	४०२४०० : १७९३ : ५८२८ : ११८५ : २४४४ : १३८९ : ३८३३

टीप :- रकाना ७ व ८ खाली "संस्थांचे धारण" क्षेत्र या बाबीची आकडेवारी "व्यक्तीक धारण" क्षेत्र या बाबीमध्ये समाविष्ट आहे.

आधार :- कृषि गणना १९८५-८६.

तुक्ता क्रमांक ३.१०

जिल्हा-ठाणे.

पशुगणना १९८७ नुसार तालुकावार कृषि विषयक अंशजारे.

अ. क्र.	जिल्हा/तालुका	वर्गारांची संख्या	गाड्यांची	उसाचे वरक	ओलिताखाली ओलिता-	दुध	तेलघाणी				
		लाकडी	लोखंडी	संख्या	शक्तीवर	बैलांच्या	तेलावार	-साठी		५ किलो व ५ किलो	
					वालगारे	सदतीने	वालगारे	विद्युत पंप		त्यापेक्षा	पेक्षा
							पंप			अधिक	कमी
१	२	३	४	५	६	७	८	९	१०	११	१२
	रकून जिल्हा	११५१५१	५८६	११३२२	२७२	३	४०४	१८००	२४८	२	-
	बेरोज										
१	ठाणे	१६३२	४०	२४३	-	१	१९	१४	४	-	-
२	वसई	-	-	४५१	-	-	-	३७३	२७	-	-
३	पालघर	१६८७२	६४	१३४८	-	-	-	७९७	-	-	-
४	डहाणू	१५२८१	१७	४१८३	-	-	५८	२१९	६९	-	-
५	तातातारी	६३४७	१७	३७३	-	-	५८	१६५	१०	-	-
६	जव्हार	१४४११	२७	४९१	-	२	११	३२	३	-	-
७	मोखाडा	७६९७	२	८८६	-	-	३	१५	३	२	-
८	वाडा	१००६२	१४२	१७१३	-	-	११०	१०६	१३२	-	-
९	भिवंडी	११५३२	१०५	-	-	-	-	-	-	-	-
१०	शहापूर	१३७२७	१३८	-	३०	-	-	४८	-	-	-
११	मुरबाड	२७९७	-	-	-	-	-	-	-	-	-
१२	कल्याण	३४४२	३४	-	२४२	-	५०	२७	-	-	-
१३	उल्हासनगर	३६५०	१	१६४१	-	-	२५	४	-	-	-

आधार :- पशुगणना १९८७.

तक्ता क्रमांक ३०११

जिल्हा - ठाणे

दुष्काळ, टंगाई सदृश्य परिस्थितीची माहिती (१९९२-९३ वर्षाकरीता)

अ. क्र.	बाब	जिल्ह्यात एकूण	तहसिल													
			ठाणे	पतई	पोलाघर	डहाणू	तलासरी	जंघार	मोजडा	वाडा	भंडी	शहापूर	मुरबाड	कल्याण	उल्हासनगर	
१	२	३	४	५	६	७	८	९	१०	११	१२	१३	१४	१५	१६	
अ)	दुष्काळ व तीव्र टंगाई	१२३	-	७	२६	४	-	२५	२८	७	६	३३	३७	२२	१	
ब)	अवर्षण व सदृश्य परिस्थिती															
क)	पूर															
१)	तालुक्यातील एकूण गावांची संख्या															
२)	गुस्त गावांची संख्या															
३)	गुस्त कुटुंबांची संख्या															
४)	जमिन महसुलमध्ये पूर्ण निलंबन दिलेल्या गावांची संख्या															
५)	अंदाजित हानी (रु मध्ये)															
६)	अ) पीक न घेण															
	ब) पशुधन, मालमत्ता, इत्यादीची हानी															
७)	मदतीची हाती घेतलेली कामे															
८)	कामावर घेतलेल्यांची संख्या															
९)	खर्च (समयांत)															
१०)	शेत जमीन अधिनयमाखाली दिलेल्या टंगाईची रक्कम (समयांत)															

" निरंक "



पुढे चालू

तक्ता क्रमांक ३०११ (पुढे चालू)

१ : २ : ३ : ४ : ५ : ६ : ७ : ८ : ९ : १० : ११ : १२ : १३ : १४ : १५ : १६।

- अ) : अवर्षण सदृश्य पॉरीस्थती
- १) : तालुक्यातील एकूण गावांची संख्या
- २) : ग्रस्त गावांची संख्या
- ३) : ग्रस्त कुटुंबांची संख्या
- ४) : जमीन महसुलामध्ये पूर्ण निलंबन
: दिलेल्या गावांची संख्या
- ५) : अंदाजित हाती (रु. मध्ये)
- ६) : अ) पिपक न घेणे
: ब) पशुधन मालमत्ता इ. ची हाती
- ७) : मदतीची हाती घेतलेली कामे
- ८) : कामावर घेतलेल्यांची संख्या
- ९) : खर्च (समयांत)
- १०) : शेतजमीन अधिनियमाखाली दिलेल्या
: तगाईची रक्कम (रु. मध्ये)

" निरंक "

-०६-

पुढे चालू.....

तक्ता क्रमांक २०११ (पुढे चालू)

अ. क्र. : २ : ३ : ४ : ५ : ६ : ७ : ८ : ९ : १० : ११ : १२ : १३ : १४ : १५ : १६

- क) X पुर
- १) : तालुक्यातील एकूण गावांची संख्या
- २) : गुस्त गावांची संख्या
- ३) : गुस्त लोकसंख्या
- ४) : जमीन महसूलामध्ये पूर्ण निलंबन दिलेल्या गावांची संख्या
- ५) : अंदाजित हानी (रु. मध्ये) " निरंक "
- ६) : अ) पिक न येणे
- ७) : ब) पशुधन मालमत्ता इत्यादीची हानी
- ८) : मदतीची हाती घेतलेली कामे
- ८) : कामावर घेतलेल्यांची संख्या
- ९) : खर्च (समयांत)
- १०) : शेतजमिन अधिनियमाखाली दिलेल्या तगाईची रक्कम (समयांत)

आधार : = जिल्हाधिकारी, ठाणे

टंवाड्याच्या पूर्वेतिहानुसार कठीण व टंवाड्याग्रस्त भाग ठरविण्याबाबत माहिती १९९२-९३.

अ. क्रं. :	जिल्हा/तालुका :	मंडळ :	मंडळातील गावांची संख्या	ग्रस्त गावांची संख्या
१ :	२ :	३ :	४ :	५ :
१ :	ठाणे :	१) ठाणे :	८ :	
		२) बाळकुप :	२४ :	
		३) मुंब्रा :	२४ :	
		४) बेलापूर :	२५ :	
		५) भाडंदर :	१९ :	
		एकूण :	१०० :	
२ :	वसई :	१) वसई :	२२ :	
		२) माणिकपूर :	१४ :	
		३) आगाशी :	१५ :	
		४) विशारं :	१५ :	
		५) मांडवी :	३८ :	
		एकूण :	१०४ :	७
३ :	पालघर :	१) पालघर :	२८ :	
		२) बोईसर :	५१ :	
		३) तारापूर :	३७ :	
		४) सफाळीद :	५२ :	
		५) मनोर :	६३ :	
		एकूण :	२३१ :	२६
४ :	डहाणू :	१) डहाणू :	१५ :	
		२) मल्याण :	३० :	
		३) चिंचणी :	३० :	
		४) कासा :	४६ :	
		५) सायवान :	४५ :	
		एकूण :	१६६ :	४
५ :	तलासरो :	१) तलासरो :	२७ :	
		एकूण :	२७ :	-

तक्ता क्रमांक ३.१२ (पुढे चालू)

१	२	३	४	५
६.	जव्हार	१) जव्हार	५०	
		२) सावा	३२	
		३) विक्रमगड	४६	
		एकूण	१२८	२५
७.	मोखाडा	१) मोखाडा	१७	
		२) खोडाळा	३५	
		३) साकर शेत	२७	
		एकूण	७९	२८
८.	वाडा	१) वाडा	४७	
		२) कंचाड	५१	
		३) मांडवा	७१	
		एकूण	१६९	५
९.	भिवंडी	१) भिवंडी	४८	
		२) अनुगांव	५०	
		३) पडघे	३८	
		४) दिघाधी	५२	
		५) खारगांव	३१	
		एकूण	२१९	६
१०.	शहापूर	१) शहापूर	४७	
		२) खंडी	४१	
		३) सांगड	५१	
		४) किन्हवली	४९	
		५) डोळ्यांब	३५	
		एकूण	२२३	३३

पुढे चालू.....

तक्ता नमूना २०१२ (पुढे चालू)

१	२	३	४	५
११.	मुरबाड	१) मुरबाड	५१	
		२) देहरी	५८	
		३) धसई	४६	
		४) न्याहाडी	६३	
		एकूण	१९८	३७
१२.	कल्याण	१) कल्याण	३०	
		२) ठाकुली	३३	
		३) टिटवाळा	३३	
		४) नडगाँव	२७	
		एकूण	१२३	२२
१३.	उल्हासनगर	१) अंबरनाथ	२८	
		२) कुंभार्ली	३२	
		३) गोरेगाँव	४०	
		एकूण	१००	-
		जिल्हा एकूण	१८६७	१९३

साधार :- जिल्हाधिकारी, ठाणे.

तक्ता क्रमांक ४.१

जिल्हा-ठाणे

तालुक्यावर पशुधन (१९८७ च्या पशु गणनेप्रमाणे)

अ. क्र. : जिल्हा/		विदेशी / संकरात गाई व बैल								विदेशी/			एकूण	
: तालुका		अडाच वजाविराज बैल				अडाच वजाविराज गाई				संकरात	विदेशी			
		केवळ पैदाशी	पैदाशी	केवळ कामा-	पैदाशी	साठी	एकूण	दुभत्या	एकदाहा	इतर	एकूण	अडाच	संकरात	
		करिता	कामाकरिता	-करिता	अथवा कामा-	३ ते ६		न च्याव-	गायी	वजाविराजचे	गाई व			
		ठेवलेले पशू	उपयोगात	उपयोगात	खाठी उपयोगात			लेल्या व		वासरे	बैल			
		बैल	आणलेले बैल	आणलेले बैल	आणलेले बैल			आटलेल्या						७-११-१२
१	२	३	४	५	६	७	८	९	१०	११	१२	१३	१४	१५
१	ठाणे	५१	८१	१६६	६०	३५८	२२६	१६३	-	२८२	५२४	१२७१		
२	वसई	२७०	२४३	५७०	१७८	१२६१	२५५	१०१७	७१	२०४३	१८५३	५१५७		
३	मालखर	१९	६	६०	१९	१०४	१५५	२१८	३७	४००	३२०	८२४		
४	डहाणू	१०	१३८	९४	३२	२७४	५७८	४१०	३	९९१	१२४५	२५१०		
५	तलातरो	११	१०	२१	-	४२	६७	८८	-	१५५	१३५	३३२		
६	जव्हार	८३	१३	७	८४	१८७	८४	२९	५१	१६४	५४	४०५		
७	मोखाडा	३	७	-	१	१०	५	२	-	७	५०	६७		
८	वाडा	२	६	१३	२	२२	४१	३०	२	७३	५४	१४९		
९	भिवंडी	-	-	-	-	-	१	-	-	१	-	१		
१०	शहापूर	१	३३	१८८	५	२१७	१०७	८१	१३	२०१	२१०	६२१		
११	मुरबाड	२	१	२७	-	३०	३६	५७	६	९९	७४	२०६		
१२	कल्याण	४५	५४	२१८	१८४	५०१	१४४	१२१	२९	२९४	४४३	१३३८		
१३	उल्हासनगर	-	-	१०	१	११	२४	१७	-	४१	४२	९४		
: एकूण		४२७	५८२	१३७३	५६५	३०७७	२४२३	२२३३	३०३	४८५८	५००४	१२८७९		

तक्ता क्रमांक ४.१ (पुढे चालू)

क्र.सं. : जिल्हा / तालुका	तान वर्षावरील बैल				देशा गाया व बैल		तान वर्षावरील गायो				
	केवळ पैदाशाः	पैदाशाः करिता	केवळ कामा-	इतर	एकूण तान	दुर्भत्या	आटलेल्या	इतर	एकूण		
	करिता वापः	व कामाकरिता	करिता	बैल	वर्षावरील बैल		एकदाहा नः	गायो	गायो		
	रलेले वजू	उपयोगात	वापरलेले		१४-१५-१६-		व्यापलेल्याः				
		आणलेले बैल			१७						
१	१४	१५	१६	१७	१८	१९	२०	२१	२२		
१	ठाणे	१३०	३०८	३६२९	३५	४१०२	१७४५	१०९६	४	२८४५	
२	वतई	२५१	४२२	८८०५	५२९	१०००७	४३६५	३२०७	२५५	७८२७	
३	पालघर	२९६	२१०२	२९२२६	४८७	३२८१०	८५१३	११९५७	२०७	२०६७७	
४	डहाणू	१९१	२५२६	२९०७६	१९८०	३३७३३	९०२१	१४२७१	९१७	२४२७९	
५	तलासरी	३७	७२५	१०२४६	१५७	१११६५	१७४७	६१७८	७१	७९९६	
६	जव्हार	१०८	६२९७	२३१६९	९२४	३०४९८	५३७१	१०७७७	१९८	१६३४६	
७	मोक्षाडा	७३	१३०४	१५७१७	४१७	१७५११	३३३२	१०१०९	१८	१३४४९	
८	वाडा	१३४	२०३०	१५७९५	१५३	१८११२	४५८१	७९३९	१०९	१३६२७	
९	भिवंडी	४६६	८५३२	१२८१९	९३४	२२७५१	४३१८	५४१६	९०	९८२४	
१०	शहापूर	१९	२९२१	२३७१८	५८३	२७२४१	१११०१	११४०४	१७१	२२६७६	
११	मुरबाड	११९	१९००	१३२२१	११०५	१६४१५	४७२९	८५६८	१३०	१३४९७	
१२	कल्याण	३२१	१२९७	५९७७	८९२	९१८७	३०७४	६१०१	४७	९२२२	
१३	उल्हासनगर	१२०	७४४	६५९१	२७	७६८२	३४३८	३०१७	५	६४६०	
	एकूण	२२६५	३१८०७	१९८७५९	८४२३	२४१२५४	६५४६५	१०००४०	२२२२	१६७७२७	

पुढे चालू.....

तृतीया क्रमांक ४.१ (रु० चालू)

अ. क्र.	जिल्हा/ तालुका	गायी व बैल	देशी	व रेडे								
१	२	३	४	५	६	७	८	९	१०	११	१२	१३
गायी व बैल	देशी	देशी	देशी	देशी	देशी	देशी	देशी	देशी	देशी	देशी	देशी	देशी
गायी व बैल	देशी	देशी	देशी	देशी	देशी	देशी	देशी	देशी	देशी	देशी	देशी	देशी
गायी व बैल	देशी	देशी	देशी	देशी	देशी	देशी	देशी	देशी	देशी	देशी	देशी	देशी
१	ठाणे	१७८४	७३१	१००२	२२२	१०३	७२३	१६	१०६४	१५५२६	५४२८	१८
२	वसई	६५०८	२४३४२	२२४२९	३८८	२०५	२२६३	१३६	२९२२	१८५१४	३९४८	८३
३	पानधर	१७९०४	७१३२१	७२२१५	९४	३८०	३२८१	१८३	३९३८	३३८८	२७७८	३९
४	डहाणू	१८७०४	७६७५६	७९२६६	१०२	३१८	२७६६	२५१	३४४४	२३२०	२२७२	१८३
५	तलासरो	५२६०	२४४२१	२४७५३	७	३७	३३१	२५	४००	४०१	६६१	२
६	जव्हार	१५५२१	६२४३५	६२८४०	६०	५६५	१५२२	४२	२१८२	१२७९	१६५६	२४
७	मोखाडा	९३३७	४०२९७	४०३६४	१८	१८४	८६२	१५	१०८६	४६०	८१८	-
८	वाडा	१०७८५	४१५२६	४१६७५	७४	९६३	४६२८	१२५	५२३०	२९५३	४०३७	६७
९	भिवंडी	५७८८	३८३६३	३८३६४	३३०	२५०२	५०२१	४५२	८३८२	६१०४	४८२२	६१
१०	शहापूर	१६५२०	६६५०५	६७१३५	६४	५२१	२७३५	१४६	३४६६	८९५३	६७२२	१५३
११	मुरबाड	१०१७४	४००८६	४०२८२	२७	४१३	२४५५	२३४	३१२२	३०८०	४३८२	४६
१२	कल्याण	३८८५	२२२२४	२३५३२	२०७	२९८	२७७	१८१३	३२२५	२४००	९३८२	४३
१३	उल्हासनगर	५४५०	१९५२२	१९६८६	१४१	१२४	४२२	३७	७९४	७०६२	१७३३	-
	सकूण	१२७७६०	५३६७४१	५४९६२०	१७४१	७३१३	२७५०३	३५५२	४०१०९	७२५५०	४८७२३	७१२

रु० चालू.....

तक्ता क्रमांक ४.१ (पुढे वाला)

अ.क्र.	जिल्हा	हशो व रेडे	एकूण	मैद्या	बक-या	घोडे	इतर	एकूण	एकूण	एकूण		
	तालुका	एकूण	रेडके	एकूण	हशो	गौजातीय		व	पशुधन	प्रधान	कोबंड्या	कुक्कुटादी
		हशो	व रेडके					शिंगरे				पक्षी
१	२	३४	३५	३६	३७	३८	३९	४०	४१	४२	४३	४४
१	ठाणे	२१११२	२३२६	२४५७२	३४५७४	३०८	५६५५	२	८४२४	४८२६३	२४०६५	२४०६५
२	बसई	२२५७५	५७७७	३१११४	६०६१३	२५८	१२२४३	१२४	११६५३	८४८२१	२८०८४४	२८०८४४
३	पालघाट	६२०५	४३७०	१४५१३	८६७२८	५	२४१००	६०७	२२५५	१२०६२४	१८४४०२	१८४४०२
४	डहाणू	४७७५	१९०४	१०१२३	८९३८९	३७६	२८१२५	५०	६८७३	१२४८१३	१३४६२८	१३४६२८
५	तलासरी	१०६४	५७१	२०३५	२६७८८	१	२२२१	१५	२२७८	३२०७३	५३६१	५३६१६
६	जव्हार	२२५२	१७६७	६२१५	६९७५५	-	२४३८३	-	५१२२	२२२६०	१४७४७२	१४७४७२
७	मोखाडा	१२७८	२५२	३३१६	४३६८०	-	१८९१८	-	३६८४	६६२८२	५४२८६	५४२८६
८	वाडज	७०५७	५३४४	१८३३१	६०००६	३०	२०५७२	-	४२३४	८५५४२	७८२५०	७८२५०
९	भिवंडी	११०५७	४५७४	२४०१३	६२३७७	३१३	१३२३५	१०२	३२५२	७२२८६	८७७६५	८७७६५
१०	शहापूर	१५८७५	१०२८०	२२६२१	२६७५६	-	१६२६२	८९	४४२१	११८२२८	१२६६७७	१२६६७७
११	मुरबाड	७५१५	४५७२	१५२२३	५५५१२	४१	८६२६	-	१७२२	६५२०१	७२२२६	७२२२६
१२	कल्याण	११८२५	६०१५	२११३५	४४६६७	५२१	७१६८	४०६	५५३२	५८२२४	४५८१८	४५८१८
१३	उल्हासनगर	८७२५	३२७२	१२८६१	३२५४७	१०४	६००६	६४	५२२०	४३२४१	५८८२५	५८८२५
	एकूण	१२२०६२	५१६०१	२१३७७२	७६३३२२	१२५६	१२५२८४	१४५२	७२३७७	१०३५१६८	१४१२५८१	१४१२५८१

आधार :- पशुगणना - १९८७

तक्ता क्रमांक ४.२

जिल्ह्यातील पशुवैद्यकीय संस्थांचो तालुकावार संख्या (वर्षे १९९२-९३) जिल्हा-ठाणे.

अ. क्र. जिल्हा/तालुका:		पशुवैद्यकीय संस्थांचो प्रकार											
		पशुवैद्यकीय	पशुवैद्यकीय	दवाखाने	पशुवैद्यकीय	पशुरोग	फिरती	फिरते पशु	दक्षता	कृत्रिम स्तन	विभागीय		
		सर्व चिकित्सा	राज्यस्तर	स्थानिक	प्रथमोपचार अन्वेषण केंद्रे	पशुरोग	वैद्यकीय	पथक	प्रशिक्षण केंद्र	कृत्रिम			
		त्सक		स्तर		प्रयोगशाळा	नियंत्रक	दवाखाने					रेतन केंद्र
						राज्य विभागिय	पथक						
१	२	३	४	५	६	७	८	९	१०	११	१२	१३	१४
१	ठाणे	-	-	१	२	-	-	-	-	-	-	-	-
२	वसई	-	-	२	४	-	-	-	-	-	-	-	-
३	पालघर	-	-	५	८	-	-	-	-	-	-	-	-
४	डहाणू	-	-	४	३	-	-	-	-	-	-	-	-
५	तलासरी	-	-	२	३	-	-	-	-	-	-	-	-
६	जेव्हार	-	-	३	७	-	-	-	-	१	-	-	-
७	मोखाडा	-	-	२	४	-	-	-	-	-	-	-	-
८	वाडा	-	-	३	३	-	-	-	-	-	-	-	-
९	भिवंडी	१	-	२	४	-	-	-	-	-	-	-	-
१०	शहापूर	-	-	३	६	-	-	-	-	-	-	-	-
११	मुरबाड	-	-	२	२	-	-	-	-	-	-	-	-
१२	कल्याण	-	-	२	२	-	-	-	-	-	-	-	-
१३	उल्हासनगर	-	-	१	४	-	-	-	-	-	-	-	-
	एकूण	१	-	२१	६०	-	-	-	२	१	-	-	-

तक्ता क्रमांक ४.२ पुढे चालू.

अ. क्र. : जिल्हा/तालुका :		पशुवैद्यकीय संस्थांचा प्रकार										
		जिल्हा कृत्रिम	आधारभूत	कृत्रिम रेशन केंद्र	सधन कुकुरट	मेळ पैदास	शेळी पैदास					
		रेशन केंद्र	ग्राम केंद्र	जिल्हा	आधारभूत	विभागीय	पशु	विकास गट				
		(स्थानिक)		परिषदा	ग्राम केंद्रा-	कृत्रिम	पैदास		केंद्र		केंद्र	
				कडील	खालील	केंद्रांखालील	केंद्र					
१	२	१४	१५	१६	१७	१८	१९	२०	२१	२२		
१	ठाणे	-	-	४	-	-	-	-	-	-	-	-
२	वसई	-	-	६	-	-	-	-	-	-	-	-
३	पालघर	-	-	१३	-	-	-	१	-	-	-	-
४	इंदापूर	-	१	७	६	-	-	-	-	-	-	-
५	तलासरो	-	-	४	-	-	-	-	-	-	-	-
६	जवहार	-	-	१०	-	-	-	-	-	-	-	-
७	मोखाडा	-	-	६	-	-	-	-	-	-	-	-
८	वाडा	-	१	६	७	-	-	-	-	-	-	-
९	भिवंडी	१	-	६	३	-	-	-	-	-	-	-
१०	शहापूर	-	१	२	२	-	-	-	-	-	-	-
११	मुरबाड	-	-	११	१	-	-	-	-	-	-	-
१२	कल्याण	-	-	४	-	-	-	-	-	-	-	-
१३	उल्हासनगर	-	-	५	-	-	-	-	-	-	-	-
जिल्हा बेरोज		१	३	९१	२६	-	-	१	-	-	-	-

आधार :- जिल्हा पशुसंवर्धन उपसंचालक, ठाणे. (मुख्यालय मुंबई)

रोगांच्या प्रकारानुसार पशूंच्या मृत्यूंचो संख्या १९९२-९३

जिल्हा-ठाणे.

अ. क्र. :	संसर्जन्य व बाडगुळजन्य	लागण	मृत्यू
१ :	२	३	४
	एकूण पशूधनांचो मृत्यू संख्या		
१ :	गायो व म्हशी		
:	१) घटसर्प	२६	१६
:	२) लाळ्या	६	-
:	३) फ-या	-	-
:	४) फासो	३८७	१५५
:	५) स-या	-	-
:	६) इतर (बाळकांडी)	-	-
:	एकूण	४१९	१७१
२ :	मेंढया व बक-या		
:	१) फ-या	-	-
:	२) न्युमोनिया	-	-
:	३) पायलाग व लाळ्या	-	-
:	४) इतर	-	-
:	५) एकूण	-	-
३ :	कोंबडया		
:	१) राणी खेत (मानमोडी)	-	-
:	२) देवी	-	-
:	३) बाळकांडी	-	-
:	४) इतर	-	-
:	५) एकूण	-	-

आधारः जिल्हा पशुसंवर्धन उपसंचालक, ठाणे.

मुख्यालय, मुलुंड.

तक्ता क्रमांक ४.३ अ

विविध पशुवैद्यकीय संस्थांचे कार्य (१९९२-९३)

जिल्हा-ठाणे.

अ.क्र.	तालुका	उपचार केलेल्या जनावरांचो संख्या	खर्चोकरण केलेल्या गुरांचो संख्या	कृत्रिम गर्भधारणा केलेल्या जनावरांचो संख्या	कृत्रिम गर्भधारणांतर्गत जन्मास आलेल्या वासरांचो संख्या	एकूण वासरे	स्तन द पेको संकरोत वासरांचो संख्या	लस टोकलेल्या जनावरांचो संख्या
१	२	३	४	५	६ अ	६ ब	७	
१	ठाणे	३३७०	४६३	४५	१३	७	७८४८९	
२	वसई	११४९०	६९०	१०२९	२९३	३८४	१६०४०३	
३	पालघर	१४२२७	१५५०	५१५	१४६	८६	२७०११७	
४	डहाणू	२३४३०	११७५	१२२३	३७२	३०७	२४२९८७	
५	तलासरी	१७८८३	४८४	३९	१३	११	८५४६१	
६	जव्हार	११३१७	७३०	२४५	३२	११	३७२२६३	
७	मोखाडा	५३५०	३७३	५२	१२	६	८४२९६	
८	वाडा	१८९९४	१८२८	५६७	८९	४२	२०३०५३	
९	भिवंडी	२४४९६	१३४४	३५५	१०८	३०	२०९१२७	
१०	शहापूर	३०९७७	१९६५	१७७५	३४८	१५०	२४३५०९	
११	मुरबाड	८२१३	१२३७	५३४	३९	१५	१६०४०३	
१२	कल्याण	१४५०१	११८१	१८१	९४	६०	१३०१३६	
१३	उल्हासनगर	१०२६४	७३०	१३१	६१	२९	९५६७९	
	जिल्हा बेराज	१९४५१२	१३८२०	६६९८	१७१९	११३८	२३३५९२३	

आधार :- १) जिल्हा पशुसंवर्धन अधिकारी, जिल्हा परिषद, ठाणे.

२) जिल्हा पशुसंवर्धन उपसंचालक, ठाणे (मुख्यालय मुलुंड)

तक्ता क्रमांक ४:४

जिल्हा-ठाणे

मान्यता प्राप्त पशुवधगृहे आणि प्रत्येक पशुवधगृहात कत्तल केलेल्या पशुंची संख्या १९९२-९३.

अ. क्र. :	जिल्हा/तालुका :	पशुवध-गृहांची संख्या	गायी-बैल	म्हशी-रेडे	मेंढ्या	शेळ्या	दुकरे	इतर	एकूण
	जिल्हा बेरोज	१७	१०९२५	१६६६९	३९४२५	५७४६४	-	-	१२४६५३
१	ठाणे	२	४२२३	६२४४	९८०६	९९२३	-	-	३०१९६
२	मुंबई	१	-	-	३३९२	१०१०	-	-	४४०२
३	पालघर	-	-	-	-	-	-	-	-
४	डहाणू	-	-	-	-	-	-	-	-
५	तेलातरी	-	-	-	-	-	-	-	-
६	केव्हार	१	-	-	-	१५४६	-	-	१५४६
७	मोखाडी	-	-	-	-	-	-	-	-
८	वाडा	-	-	-	-	-	-	-	-
९	भिवंडी	३	४६६९	५४८३	८५३१	१४३८८	-	-	३३०६१
१०	शहापूर	-	-	-	-	-	-	-	-
११	मुरबाड	-	-	-	-	-	-	-	-
१२	कल्याण	३	२१०३	५०४२	१५५९६	१५५००	-	-	३३२४१
१३	उल्हासनगर	७	-	-	४४९२	१४७६७	-	-	१९२५९

आधार : ५- १) महानगर पालिका.
२) नगर पालिका.
३) गटविकास अधिकारी.

तक्ता क्रमांक ४५

जिल्ह्यातील वनक्षेत्र (वर्ष १९९२-९३) (अस्थायी)

जिल्हा ठाणे

(क्षेत्र चौ. कि. मी.)

अ.क्र.	विभाग	राखीव	लंरक्षित	अवगांकृत	एकूण
१	२	३	४	५	६
१	एकूण	२३०८	९५७	-	३२६५
२	गहसूली	-	-	-	-
३	वन	२३०८	९५७	-	३२६५

आधार :- मुख्य वन सांख्यिकी, नागपूर.

जिल्हा-ठाणे

जिल्हाजाल मुख्य व गौण वन उत्पादन (वर्ष १९९२-९३)

अ. क्र.	वनउत्पादन	उत्पादन हजार घन मीटर	मूल्य हजार रुपयांत
१	२	३	४
१	इमारती लाकूड	४.९२६	२६३३६
२	जुआळ लाकूड	६.७०३	२०.५२
३	चंदन	-	-
४	गौण वन उत्पादने (किंमत)		
	अ) बांबू (वासे-नग-८९२०९	-	१९३४
	ब) गवत इत्यादी	-	४७०
	क) विडी पाने (तेडू व आमटा)	-	२५४
	ड) डिक	-	१०३
	झ) इतर	-	-
	१) आपटा पाने	-	-
	२) मोहावी फुले	-	३५
	३) खाणो खनिजे	-	१२३
	४) हिरडा	-	९
	५) आंबा	-	-
	इतर	-	३००
	एकूण गौण उत्पादने	-	२५२८

आधार :- १) वनसंरक्षक, ठाणे.
२) वनमहासंस्था, ठाणे.

तक्ता क्रमांक ४.७

जिल्हा-ठाणे

जिल्ह्यातील भूजल मत्स्यव्यवसाय (१९९२ व ९३ वर्षांकरिता).

अ. क्र. :	जिल्हा / तालुका :	नदीचे नावो (कि. मी.)	मत्स्यव्यवसायासाठी अनकूल तळो सरोवर :	वर्षातील सकूण उत्पादन (हेक्टर)	वर्षातील सकूण केलेले उत्पादन (मे. टन)	विक्रीचे मूल्य (रु. लाखात)	वर्षातील (मागील जिल्हो) मत्स्यव्यवसाय क्षेत्रासाठी वापरलेले मत्स्यबोज (लाखात)
१ :	२ :	३ :	४ :	५ :	६ :	७ :	८ :
१ :	ठाणे :	६१४ :	८५३३ :	३३४० :	३३१० :	४३.३० :	७६.२९

टिप :- तालुकावार आकडेवारी उपलब्ध नाही.

आधार :- सहाय्यक संचालक, मत्स्यव्यवसाय, पालघर, जिल्हा - ठाणे.

तक्ता क्रमांक ४.८

जिल्हा-ठाणे

जिल्हातील सागरी मत्स्यव्यवसाय १९९२-९३

अ. क्र.	जिल्हा/ तालुका	किना-याची लांबी (कि.मी.)	सागरी मच्छिपारांची व्यवसाय करणा-या गावांची/शहरांची संख्या	मासे उत्तरविणयासाठी केंद्र (मे. टन)	सागरी मत्स्यउत्पादन:उत्पादकाला (मे. टन)	पकडलेल्या माशांची मिलाजेली किंमत (लाख रु.)	माशांचा वापर मे. टन	उन्हात खारविलेले वाळविलेले (टन)
१	२	३	४	५	६	७	८	९
#	जिल्हा बेराज	११२	८२	३५	१०४२९६	१००९८.१८	६२५२१	९७२
१	ठाणे	-	१८	४	३३३३३	२२५८.१९	१३९८१	४८६
२	जसई	-	९	५	१२९९४	१२५८.११	७७८९	१०२
३	पालघर	-	३८ २८	१८	६००५४	५८१४.५७	३६०००	६०
४	डहाणू	-	२१	७	७२३३	७००.३१	४३३६	२८०
५	तलासरो	-	१	१	६९२	६७.००	४१५	३४
६	जव्हार	-	-	-	-	-	-	३
७	मोखाडा	-	-	-	-	-	-	-
८	वाडा	-	-	-	-	-	-	-
९	भिवंडी	-	-	-	-	-	-	-
१०	शहापूर	-	-	-	-	-	-	-
११	मुरबाडे	-	-	-	-	-	-	-
१२	कल्याण	-	-	-	-	-	-	-
१३	उल्हासनगर	-	-	-	-	-	-	-

टिप :- "x" सागरी किना-याची तालुकावार लांबी उपलब्ध नाही. तालुका क्र. ६ ते १३ यांतील उत्तरविणारी केंद्र नसल्याने स्तंभ ५ ते ९ मधील माहिती निरंक आहे.

आधार :- संघालक मत्स्यव्यवसाय, संघालनालय, मुंबई.

तक्ता क्रमांक ५१

जिल्हा-ठाणे

कारखान्यातील कामगारांची दैनिक सरासरी संख्या वर्ष १९९२

अ. क्र.	उद्योग	उद्योग गट	नोंदणी	संख्या	प्रपत्र	संख्या	संख्या	स्तंभ ५ मधील	जाम केलेल्या	संख्या	स्तंभ १९१०
	संकेतांक		पौ	वेद	पाठवि-	कामगार	कारखान्यातील	श्रमदिनाची	प्रपत्र व न	स्तंभ १९१०	
			आलेले	कारखाने	पार धातू	कामगारांची	संख्या	संख्या	पाठविपार	मधील	कार
			कारखाने	कारखाने	कारखाने	संख्या	संख्या	संख्या	खाने	कार	कारखान्यातील
			ने					पुरुष	स्त्रिया		कामगार
१		२	३	४	५	६	७	८	९	१०	११
१	१५४	मिठांच्या खाणी आणि खाण									
		जामासह गाळणे, वाळणे आणि	४२	२०	४	३०२	२२८	४	५६१६७	१६	५६९
		कढईतून वाष्पीकरण करणे									
२	१९९	दगड खणकाम माती व वाळूच्या	३	३	-	-	-	-	-	-	-
		खाणी									
३	२००	कत्तम करून मांस तयार करणे व	२	-	१	४४	४४	-	१६०६०	१	६४
		टिकवून ठेवणे									
४	२०१	दुधानासून तयार होणा-या	२	-	१	१५४	१५०	४	५६०६२	१	२००
		पदाधार्थि उत्पादन करणे									
५	२०३	मांस आणि तत्सम जलवर यांच्या	१४	५	८	३१७	२३७	८०	१०२९०१	१	१२
		सह प्रक्रिया करून डंबा करून टिकवणे									
६	२०४	पीठ उत्पादने	२७	६	७	२५६	२५१	५	८००४७	१४	२६६
७	२०५	वेळरी पदाधार्थि उत्पादन	२२	६	७	१५५	१३२	२३	३	९	२६०
८	२०८	मिठाचे उत्पादन (साधारण)	२५	१९	-	-	-	-	५२०९३	६	१५६
९	२०९	कोक व चॉकलेट आणि गोळ्या									
		उत्पादन (मिठासह)	३	१	१	८८	८८	६	२६५५२८	१	१५

पुढे चालू...

तक्ता क्रमांक ५.१ (पुढे चालू)

१	२	३	४	५	६	७	८	९	१०	११	
१०	२१०	:वनस्पतीजन्य तेल तूप इ. उत्पादन	१	१	-	-	-	-	-	-	
११	२११	:वनस्पती तेल व चरबी उत्पादन	५	३	-	-	-	-	२	१३३	
१२	२१६	:वज्रिचे उत्पादन	२३	-	१	४	४	-	१४६४	२२	१०७
१३	२१७	:पशुखाद्याचे उत्पादन	३	-	१	११	११	-	३३५७	३	१५
१४	२१९	:इतर ठिकाणी वर्गीकरण न केलेले खाद्य पदार्थाचे उत्पादन	९	१	२	८८	७६	१२	२६८२२	६	२३४
१५	२२०	:स्वीरीटचे शुध्दीकरण	२	-	-	-	-	-	११७२	३	२३९
१६	२२१	:दारू उत्पादन	१	-	१	३७	२०	१७	१११७२	-	-
१७	२२२	:माल्ट व माल्ट लिक्वरेचे उत्पादन	३	१	२	३५६	३४३	१३	१०७२७७	४	-
१८	२२४	:शिल्लेचे व सोडा तयार करणाऱ्याचे उद्योग	३	१	-	-	-	-	-	१	८
१९	२२६	:विडी उत्पादन	१	१	-	-	-	-	-	-	-
२०	२३१	:गिरण्यां व्यतिरीक्त (चरखा इतर ठिकाणी सूत काढणे)	१	१	-	-	-	-	-	-	-
२१	२३२	:हात मागावर सूती कापड विणणे व प्रक्रिया करणे	१	-	-	-	-	-	-	१	३०
२२	२३३	:हात मागावर कापड विणणे	९	-	१	२०	१९	१	६१९२	८	३३३
२३	२३४	:यंत्रमागावर सूती कापड विणणे व प्रक्रिया करणे	११	३	२	७१	७१	-	२१९९७	६	११९
२४	२३५	:सूती कापडाचे गिरण्यांत सूत काढणे कापसावर प्रक्रिया करणे व विणणे	११४	१३	२१	५०३	४८३	२०	१५२८८३	८०	२५५६

पुढे चालू...

तक्ती क्रमांक ५.१ (पुढे चालू)

१	२	३	४	५	६	७	८	९	१०	११	
२५	२३६	सूती कापडाची छाई रंगाई व विरंजन करणे	६३	२३	१२	६२४	६१२	१३	१८८२९४	२८	१४९३
२६	२४०	धागा तयार करण्यासाठी लोकर रेखी व कृत्रिम सूत यांची निर्मिती	२	१	-	-	-	-	-	२	५५
२७	२४१	लोकर कातणे व विणणे (गिरण्या व्यतिरिक्त)	७	३	१	१९	१९	-	५८६४	३	४९
२८	२४२	गिरण्यात लोकर कातणे व प्रक्रिया करणे	९	४	३	२६४६	२२९२	३४७	९३६१०३	२	१२९
२९	२४३	लोकरा कापडाचे रंगाई व विरंजन करणे	३	२	१	४	४	-	१३६५	-	-
३०	२४४	इतर ठिकाणी वर्गीकरण न केलेले लोकराचे उत्पादन	६	४	-	-	-	-	-	२	५०
३१	२४५	रेखी कापडाचे सूत काढणे विणणे व प्रक्रिया करणे	८५	३७	१८	२११	२०८	३	६४९०१	३०	५८४
३२	२४६	रेखी कापडाचे रंगाई छाई व विरंजन करणे	८	१	४	२९१	२९१	-	७२५९६	३	३२८
३३	२४७	इतर कापडाचे कताई, विणाई व प्रक्रिया करणे, कृत्रिम तंतू, रेऑन	१८६	६४	२७	१६३५	१५७३	६२	५३८३९३	९५	११५७
३४	२४८	कृत्रिम तंतूच्या धागाच्या कापडाचा छाई, रंगाई व विरंजन करणे	४२	१२	१५	१४७९	१४६८	११	४५४१२४	१५	६७०
३५	२५३	सॉनहिम्स व इतर बनस्पती धागाच्या कच्च्या मालाची निर्मिती	२	-	-	-	-	-	-	२	१३

पुढे चालू...

लक्षता क्रमांक ५.१० (पुढे चालू)

१	३	२	३	४	५	६	७	८	९	१०	११
३६	२५४	: झूट विण्णे व तयार करणे	: २	: १	: -	: -	: -	: -	: -	: १	: ८
३७	२५६	: सॉनडिम्यसाव इतर धाग्याचे	:	:	:	:	:	:	:	:	:
		: सूत कापड विण्णे	: १	: -	: -	: -	: -	: -	: -	: १	: १७
३८	२५९	: वनस्पती सूतांच्या कापडावर	:	:	:	:	:	:	:	:	:
		: छाई, रंगाई व विरंजन करणे	: १	: -	: -	: -	: -	: -	: -	: १	: १४७
३९	२६०	: विण्णामाच्या गिरण्या	: ८	: ५	: १	: ५२	: ४९	: ३	: १६०११	: २	: ९०
४०	२६१	: सर्व प्रकारच्या सूत, सुतळी, दोर,	:	:	:	:	:	:	:	:	:
		: जाळे व धाग्याचे उत्पादन	: ७	: ५	: १	: ६	: ६	: -	: १८५५	: १	: १२
४१	२६३	: भरत काम, नक्षीपट्ट्या व किनार:	:	:	:	:	:	:	:	:	:
		: तयार करणे	: ११	: ५	: ३	: ६९	: ६२	: ७	: २१०००	: ३	: २२५
४२	२६५	: तयार काड्यास लागणारे	:	:	:	:	:	:	:	:	:
		: साहित्य उत्पादन	: १२	: ४	: ५	: ६८८	: ४४९	: २३९	: २१०४३३	: ३	: ५६
४३	२६६	: रेनकोट, हॅट वगैरेचे उत्पादन	: १	: -	: -	: -	: -	: -	: -	: १	: १९
४४	२६७	: तयार कापड्यांचे उत्पादन	: १	: -	: -	: -	: -	: -	: -	: १	: १२
४५	२६८	: जलरोधक कापडे, जसे तेल कापड	:	:	:	:	:	:	:	:	:
		: ताडपत्री इ. तयार करणे	: २	: १	: -	: -	: -	: -	: -	: १	: १२
४६	२६९	: इतर ठिकाणी वर्गीकरण केलेले	:	:	:	:	:	:	:	:	:
		: कापडे तयार करणे उदा. लिनोली	: ४	: १	: २	: ७६	: ७६	: -	: २३२९८	: १	: २१
		यम	:	:	:	:	:	:	:	:	:
४७	२७०	: नाकूड कापणे व नियोजन करणे	: ५५	: ५	: २९	: ११५	: ११५	: -	: ३८८४२	: २१	: १३५

पुढे चालू...

तक्ता क्रमांक ५.१ (पुढ चालू)

१	२	३	४	५	६	७	८	९	१०	११	
४८	२७१	विनियर, प्यायवड बनविणे व त्यापासून उत्पन्न करणे	३६	१४	१५	४१२	३३७	७५	१२४३१५	७	४७
४९	२७२	लाकडी फळ्या, दारे, खिडक्या व बांबू व इतर साहित्य तयार करणे	१	-	-	-	-	-	-	१	१२
५०	२७३	लाकडी व वेताचे डबबे, पेढ्या, पिंप व इतर लाकडी साहित्या (बांबू) तयार करणे	७	४	१	१३	१३	-	३७८८	२	२१
५१	२७४	औद्योगिक लाकडी साहित्य तयार करणे उदा: टूलस, रवी इ.	८	२	१	७	७	-	२१०७	५	६९
५२	२७६	लाकडी फर्निचर वस्तू तयार करणे	५	२	२	४२	४२	-	१२६४४	१	१४५
५३	२७९	इतर ठिकाणी वर्गीकरण न केलेल्या लाकडी बांबूच्या व वेताच्या वस्तू तयार करणे	६	१	१	३	३	-	८६०	४	५४
५४	२८०	कागद लगदा, पुठे, वर्तमान पत्रांच्या कागदाचे उत्पादन	३४	१९	१०	९४४	९२४	२०	३११२९३	५	५६९
५५	२८१	कागद व पुठे यापासून डबे व पेढ्या तयार करणे	३४	१३	१५	३५१	३४५	६	१०६७५०	६	१३२
५६	२८२	इतर ठिकाणी वर्गीकरण न केलेल्या कागदाच्या वस्तू तयार करणे	४	२	१	८	७	१	२१४७	१	४८

तक्ता क्रमांक ५.१ (पुटे चालू.)

१	२	३	४	५	६	७	८	९	१०	११	
५७	२८५	: नियत कालिके क्रमु स्तेके पात्रके शब्द : कोश संधी पत्र निर्देशिका इ, : मुद्रण क प्रकाशने	: १	: १	: -	: -	: -	: -	: -	: -	
५८	२८७	: पुस्तक बांधणी	: १	: -	: -	: -	: -	: -	: १	: ३	
५९	२८९	: मुद्रण प्रकाशन या संबंधी कार्य : इतरत्र वर्गीकरण न झालेले	: १६	: ५	: ४	: ४०	: ३९	: १	: ११६४८	: ७	: १०४
६०	२९०	: कातडी क्रमा विणे, खारविणे : उमटे रेखीत करणे व तयार करणे	: ४	: -	: १	: १४	: ७	: ७	: ४४९०	: ३	: १३५
६१	२९१	: पादत्राणे तयार करणे	: ३	: २	: १	: ९	: ५	: ४	: १०८	: -	: -
६२	२९२	: चामड्याची पादत्राणे व इतर : उत्पादने	: १	: १	: -	: -	: -	: -	: २७७७	: -	: -
६३	३००	: आधारभूत औष्णी कार्यनी व : अकार्बनी रसायने उत्पादने	: ८०	: १३	: २७	: ३५३६	: ३४७१	: ६५	: १२६४३७७	: ४०	: १६८९
६४	३०१	: खेत ि ५५ कितक नाशके पाचे : उत्पादने	: २३	: ४	: ९	: ३२२३	: ३०२८	: १९५	: १०३४२७३	: १०	: ३२६
६५	३०२	: प्राथमिक अवस्थेतील प्लास्टिक : व रबर तयार करणे	: १५	: २	: ६	: ११२	: १०८	: ४	: ३३७२४	: ७	: ४६
६६	३०३	: रंग रंगोटी व संबंधीत इतर : उत्पादने	: ७०	: ९	: ३८	: ५११२	: ५०४७	: ६५	: १७६९१५५	: २३	: १०३

तक्ती क्रमांक ५.१ (पुढे चालू)

१	२	३	४	५	६	७	८	९	१०	११	
६७	३०४	अशुद्ध, द्रव्ये व तत्सम वस्तू : उत्पादन	:		२११६						
			५६	८	२६	१६८४	४३२	५७१८१६	२२	११०७	
६८	३०५	कोणत्याही साबण व इतर : प्रसाधन साहो त्याचे उत्पादन	२२	६	६	९२८	८३८	९०	२४००३२	१०	८४
६९	३०६	मनुज्य निर्मित धाग्याचे उत्पादन	३	-	३	८४६४	८४५६	८	२८६८२५५	-	-
७०	३०७	काड्योपेट्या तयार करणे	१	-	१	५८२	५७९	३	१७६३५४	-	-
७१	३०८	स्पोटके व दासैगोळा उत्पादन	३	१	१	४	४	-	११५७	१	५
७२	३०९	इतरत्र वर्गीकृत न केलेले रसायन- : निक पदार्थाचे उत्पादन	२१९	५१	६९	६८४७	६३२६	५२१	२१४६८३८	९९	१८०८
७३	३१०	टापर व चट्टयुव उत्पादन	१७	५	४	९९	९६	३	२७१८४	८	२१६
७४	३११	साच्यात घालून तयार केलेले : रबरी किंवा प्लाॅस्टिकची : पादत्राणे तयार करणे	८	८	-	-	-	-	-	-	-
७५	३१२	इतर ठिकाणी वर्गीकरण न : केलेल्या रबराच्या वस्तू तयार : करणे	७६	२६	२९	१४१५	१२४२	१७३	४३८३३१	२१	३५२
७६	३१३	अइतरत्र वर्गीकृत न केलेल्या : प्लाॅस्टिक वस्तूतयार करणे	९०	२३	३३	१३४४	१२७४	७०	४०३५६०	३४	९१८
७७	३१४	शुद्धीकरण केलेल्यातेलापासून : तयार होणारे पदार्थ	५	-	-	-	-	-	-	५	३८

पुढे चालू...

तक्ता क्रमांक ५.१ (पुढे चालू.)

१ :	२ :	३ :	४ :	५ :	६ :	७ :	८ :	९ :	१० :	११ :
७८ :	३१५ :	नैसर्गिक गॅस तयार करणे व	:							
		पेट्रोलियम गॅसचे द्रवीकरण करणे	:	१ :	१ :	- :	- :	- :	- :	- :
७९ :	३१६ :	अन्यत्र उल्लेख न केलेल्या पेट्रोल-	:							
		जन्य वस्तूचे उत्पादन	:	११ :	३ :	५ :	७५८ :	७२९ :	२९ :	२५१५५० :
८० :	३१८ :	कोकमासूनचे पदार्थ तयार करणे	:	१ :	- :	- :	- :	- :	- :	२० :
८१ :	३१९ :	अन्यत्र उल्लेख न केलेल्या इतर	:							
		कोळसा व डांबरी वस्तूचे उत्पादन	:	४ :	१ :	२ :	११ :	११ :	- :	३२५७ :
८२ :	३२० :	मातीच्या वस्तूचे उत्पादन	:	५१ :	३८ :	५ :	१०२ :	९४ :	८ :	१८१ :
८३ :	३२१ :	काच व काचेच्या वस्तूचे उत्पादन	:	२४ :	४ :	१३ :	१२७७ :	११८७ :	९० :	४३९८९६ :
८४ :	३२४ :	सिमेंट चुना व नेसूचे उत्पादन	:	२ :	१ :	१ :	२८१ :	२७० :	११ :	७२२२१ :
८५ :	३२५ :	अभ्रकांच्या वस्तूचे उत्पादन	:	१ :	- :	१ :	३७ :	३६ :	१ :	११२८४ :
८६ :	३२६ :	खडी फोडणे व दगड घडविणे व	:							
		दगडी वस्तू तयार करणे	:	१७ :	१२ :	३ :	९८ :	९७ :	१ :	३९७२२ :
८७ :	३२७ :	अॅस्बेस्टॉस, सिमेंट व सिमेंटच्या	:							
		वस्तूचे उत्पादन	:	५ :	१ :	३ :	१९० :	१८४ :	६ :	५८१२१ :
८८ :	३२९ :	इतर अधातू खनिज पदार्थांचे	:							
		उत्पादन	:	४० :	७ :	१८ :	१०१४ :	९५३ :	६१ :	३४५४०५ :
८९ :	३३० :	लोखंड पोलादाचे प्राथमिक	:							
		उत्पादन	:	१८ :	६ :	७ :	४८९७ :	४८९४ :	१३ :	१५४६९१२ :

पुढे चालू...

तक्ता क्रमांक ५.१ (पुढे चालू)

१	२	३	४	५	६	७	८	९	१०	११	
९०	३३१	लोखंड व पोलाद उपउत्पादन : पत्र तयार करणे, वायर तयार : करणे	४६	२०	१०	१०३५	१०३४	१	३१४९०६	१६	६४३ ७५३
९१	३३२	लोखंड मिश्रित अधातूचे उत्पादन	७	१	५	११५१	११२८	२३	३६४०४५	१	११२
९२	३३३	तांब्याचे उत्पादन	४	१	२	१५६	१५६	-	४७६०१	१	११०
९३	३३४	पितळेचे उत्पादन	३	२	१	८	८	-	२४०८	-	-
९४	३३५	ऑल्युमिनियमचे उत्पादन	७	२	२	४६५	४६१	४	१६७८७२	३	३३
९५	३३६	जस्ताचे उत्पादन करणे	३	२	१	७०	७०	-	२३४५५	-	-
९६	३३७	धातूच्या वस्तू बनविणे	५८	३१	२४	१४५४	१४१८	३६	४२१०३५	३	१४०
९७	३३९	विंगर लोखंडी धातूचे इतर : उत्पादन	२९	१५	७	२८८	२८१	७	८८६४७	७	१८७
९८	३४०	धातूची रचनात्मक उत्पादन	१७	६	४	८१	८१	-	२५०७४	७	२४१
९९	३४१	धातूपातूनची यांत्रिक उपकरणे : तयार करणे	१०२	३९	३६	१६२०	१५७६	४४	४८४८६४	२७	५९५
१००	३४२	मुख्यतः धातू फर्निचर आणि : खिण्याचे उत्पादन	३	२	१	६	६	-	१९५०	-	-
१०१	३४३	हात अवजारे व सर्वसामान्य : लोखंडी सामानाचे उत्पादन	२८	११	७	१३६८	१३५०	१८	४०७१२३	१०	१८४
१०२	३४४	धातूच्या वस्तूला पाणी देणे, : तूळतूळीत करणे, मुलांमा देणे, : चफाकी करणे.	१	-	-	-	-	-	-	१	५

पुढे चालू...

तक्ता क्रमांक ५१ (पुढे चालू)

१	२	३	४	५	६	७	८	९	१०	११	
१०३	३४५	धातूला आकार देणे किंवा सर्प साधारण इंजिनारोग वस्तू तयार करणे	२४	८	११	७१४	७१३	१	२१७५५०	५	१३८
१०३	३४६	धातूची भांडी, चाकू, सु-या, स्वयंपाकाची भांडी बनविणे	२९	१४	५	३२२	३२४	५	१२१२२३	१०	१५५
१०४	३४९	इतरत्र उल्लेख व केलेल्या मशीन व वाहतूक साहित्य धातूचे उत्पादन करणे	३१	१७	९	१०४७	१०००	४७	३५७८६५	५	८७
१०६	३५०	शेतोची अवजारे व तत्सम साहित्य बनविणे	७	३	३	६२	६१	१	१२३६७	१	२२
१०७	३५१	बांधकाम व खाणकाम उद्योगात उपयोगात आणल्या जाणा-या मशीनरीचे उत्पादन व दुरुस्ती करणे	६	३	३	३८०	३७९	१	११४०३४	-	-
१०८	३५२	मुख्य इंजिन, बाष्पीभवन व्हाफ निर्मिती करणारे संयंत्राचे उत्पादन	९	५	२	३२	३२	-	१००१३	२	७६
१०९	३५३	अन्न व वस्त्र उद्योगाकरिता लागणारे औद्योगिक यंत्र सामुग्री बनविणे	१९	६	१०	१०३७	१०२५	१२	३१६४७०	३	५४३
११०	३५४	अन्न व वस्त्र व्यतिरिक्त इतर औद्योगिक यंत्र सामुग्री	४४	२०	१५	१३९६	१३६२	३४	४१९६९०	९	२२६

पुढे चालू...

तक्ता क्रमांक ५.१ (पुढे चालू.)

	१	२	३	४	५	६	७	८	९	१०	११
१११ : ३५५ : शितीकरण वातानुकूलित यंत्र											
: आणि अग्नीशामक साधन	६	२		४	१२३५	१२१७	१८	५०८३७२	-	-	
: सामुग्री बनविणे											
११२ : ३५६ : विद्युत यंत्रसामुग्री व त्याचे	१४	२		८	४७२	४५६	१६	१३१००१	४	५१२	
: सर्व साधारण भाग बनविणे											
११३ : ३५७ : यंत्राचे सुटे भाग आणि उप	१२	७		९	८४२	८३८	११	२५७१७९	३	११६	
: साधनाचे उत्पादन करणे											
११४ : ३५८ : कार्यालयीन संगणक, लेखा यंत्र	१	-		१	१६१	१६१	-	४२२६८	-	-	
: व त्यांच्या सुट्टया भागाचे											
: उत्पादन											
११५ : ३५९ : अन्यत्र उल्लेख न केलेली बिगर	१३६	७१		४५	१८२६	१८३३	६३	५७६५७५	२०	२२७	
: विद्युत सामुग्री घटक व उप											
: साधने उत्पादन											
११६ : ३६० : यंत्रसामुग्री, उपकरण संघ भागाचे	२२	७		१८	५२५१	५१०५	१४६	१५०८२३३	४	४६	
: उत्पादन											
११७ : ३६१ : वायर व केबलचे उत्पादन	९	२		३	८२०	८८१	२	२७०४६६	४	११२	
११८ : ३६२ : वॉटर व वॉटर तेलचे उत्पादन	१	-		-	-	-	-	-	१	२०	
११९ : ३६३ : विद्युत दिव्याचे उत्पादन	९	३		३	५९	२७	२९	१७०६२	३	१७८	

पुढे चालू...

तक्ता क्रमांक ५१ (पुढे चालू)

१	२	३	४	५	६	७	८	९	१०	११	
१२०	३६४	विद्युत फॅन आणि घरगुती वापरार्थी उपकरणे व त्याचे भाग यांचे उत्पादन	२१	४	८	१००८	२५४	५४	३५४२११	२	२४२
१२१	३६५	रेडिओ, दूरदर्शन व परिक्षण यांचे उत्पादन	५	२	२	४१०	२६५	१४५	१२४०१७	१	५२
१२२	३६६	रेडिओग्राफ, क्षकिरण संघ व सुटे भाग निर्मित व दुरुस्तो	२	७	१	६१४	४८४	१३०	१८७१२३	१	१५
१२३	३६७	संगणक व संगणकासाठी लागणा- ऱ्या साधन सामग्रीचे उत्पादन	७	१	३	२२	६८	३१	२८२२८	३	११५
१२४	३६८	अन्यत्र उल्लेख नसलेल्या इलेक्ट्रॉनिक घटकांचे व उपसाधनांचे उत्पादन	७	१	२	१८२	१५७	२५	५३५०५	४	७४
१२५	३६९	अन्यत्र उल्लेख न केलेल्या विद्युत साहित्याचे उपयंत्रांचे व सुट्या भागांचे उत्पादन	२४	२	४	३८८	३१६	७२	११३६०५	११	३८७
१२६	३७०	जहाज बांधणी	४	-	४	१८२	१८२	-	५६७६९	-	-
१२७	३७१	गतो यंत्रे व सुट्या भागांचे उत्पादन	१	-	-	-	-	-	-	१	६०
१२८	३७२	आगगाड्यांचे माल डबे व डबे व सुट्या भागांचे उत्पादन	७	५	-	-	-	-	-	२	१०७
१२९	३७३	मोटार वहाणे व त्याच्या सुट्या भागांचे उत्पादन	११	१	-	-	-	-	-	-	-

पुढे चालू

१२१

तक्ता क्रमांक ५.१ (पुढे चालू)

१	२	३	४	५	६	७	८	९	१०	११	
१३०	३७४	: मीटार कार, व मोटार वहाणे :									
		: उत्पादन (१० व्यक्ती पेक्षा कमी	१६	६	६	२७३२	२६९२	४०	८२४४८४	४	७१
		: व्यक्ती वहातूक करणारी वाहने :									
१३१	३७५	: मोटार सायकल, स्कूटर्स व त्यांच्या									
		: सुट्या भागाचे उत्पादन	५	१	३	३१२	२९८	१४	२५४६८	१	४०
१३२	३७६	: सायकल आणि सायकल रिक्षा व									
		: त्यांच्या सुट्या भागाचे उत्पादन:	४	१	-	-	-	-	-	३	१४९१
१३३	३७७	: पेलगाडी, टकलगाडी, हातगाडी							३२९८		
		: इ. चे उत्पादन	१	-	१	१२	११	१	१११	-	-
१३४	३७९	: अन्यत्र उल्लेख न केलेल्या वाहतूक:									
		: साधनाचे व सुट्या भागाचे	३	२	-	-	-	-	-	१	३०
		: उत्पादन									
१३५	३८०	: वैद्यकीय शाल्य आणि शास्त्रीय									
		: छाया चित्राच्या उपकरणाचे	१९	६	८	६१२	५६४	४८	१८५९३०	५	११६
		: उत्पादन									
१३६	३८१	: छाया चित्राच्या व डोक्याच्या									
		: उपकरणाचे उत्पादन व तत्सम	२	-	१	२४	१७	७	७३८५	१	८
		: वस्तू									
१३७	३८२	: मनगटी घडयाळे, व भिंतीवरोल									
		: घडयाळाचे उत्पादन	१	१	-	-	-	-	-	-	८

पुढे चालू.

तक्ता क्रमांक ५.१ (पुढे चालू.)

१.	२	३	४	५	६	७	८	९	१०	११	
१३८	३८३	दागोन्याचे उत्पादन	१	-	-	-	-	-	१	२३	
१३९	३८५	खेळाच्या साहित्याचे उत्पादन	१	-	-	-	-	-	१	३	
१४०	३८७	अन्यत्र उल्लेख न केलेल्या लेखन									
		सामुग्रीचे उत्पादन	२१	५	१०	१२०	१०९४	१८६	३८३७२२	६	१३३
१४१	३८९	अन्यत्र उल्लेख नसलेल्या इतर									
		जस्तूचे उत्पादन	१५	७	५	१५६	१०९	४७	४७७१५	३	२१
१४२	३९५	चिबुत पत्र सामुग्री (औद्योगिक)									
		दुरुस्तमे	१	-	१	१८	१८	-	५५००	-	-
१४३	३९८	मोटर गाड्याची दुरुस्तो	११	-	३	१८१	१७८	३	६५८२२	८	१५०३
१४४	४०१	घरगुती, औद्योगिक, व्यापारी व									
		इतर उपयोगासाठी विजेचे	२०	४	४	१०८	१०८	-	३९१७१	१२	१०३०
		वितरण									
१४५	४१०	वायू (गॅस) ची निर्मितो व घर									
		गुती औद्योगिक व्यापारी व	३	१	२	१०९	१०७	२	३९५८६	-	-
		इतर उपयोगासाठी मुख्याव्हारे									
		वितरण									
१४६	४२०	उष्ण पुरवठा म्हणजेच वाण्या									
		वा साठा करणे कुंधदीकरण	४	-	१	२५	२५	-	८९८१	३	१३९
		वितरण करणे									

पुढे चालू...

तक्ता क्रमांक ५.१ (पुढे वाचू-)

१	२	३	४	५	६	७	८	९	१०	११
१४७	: ६८२ : मेटोल प्रप	: ७७	: -	: ३३	: २२४	: २२४	: -	: ७८,३२०	: ४४	: २९९
१४८	: ७४१ : शेतमालाचा साठा करण्यासाठी : शितागृहे	: ५	: -	: ३	: ५६	: ५६	: -	: १७४३५	: २	: ४१
१४९	: ७४९ : वखार व साठवणे अन्यत्र उल्लेख न : केलेल्या	: २	: -	: १	: ५	: ५	: -	: ११७९	: १	: ७४
१५०	: ९६१ : अइस्त्री व धुलाई सेवा	: २	: -	: १	: ४२	: ४२	: -	: १२९७४	: १	: ९
१५१	: ९७४ : मोटार वहाने व मोटार सायकल : ची दुरुस्ती (जडवाहाना शिवाय)	: २	: -	: -	: -	: -	: -	: -	: २	: २५
: एकूण बेरीज		: २८७१	: २२४	: ९००	: ८८४७६	: ८४३१३	: ४१६३	: २७९४९४३५	: १०४७	: ३०६४९

टिप :- आकडे पूर्णांकित केल्यामुळे जिल्ह्यांचो एकूण बेरीज जुळणार नाहो.

आधार :- मुख्य निरोक्षक कारखाने महाराष्ट्र राज्य मुंबई.

तक्ता क्रमांक ५२ (पुढे चालू)

अ. क्र.	प्रमुख उद्योग व त्यांचे सैक्तिक	५०० ते ९९९		१००० ते ४९९९		५००० त्याहून		एकूण	
		कामगार	अ	ब	कामगार	अ	ब	अ	ब
१	२	१३	१४	१५	१६	१७	१८	१९	२०
१	१५ : अधातुक खाणो	-	-	-	-	-	-	२३	४७१
२	२० : खाद्य वस्तूचे उत्पादन	१	४३३	-	-	-	-	५४	२७४७
३	२१ : खाद्य वस्तूचे उत्पादन	-	-	-	-	-	-	३६	५९२
४	२२ : पेंस, तेंबासू आणि तेंबासूच्या पदार्थांचे उत्पादन	-	-	-	-	-	-	६	१४०
५	२३ : सूती कापडाचे उत्पादन	१	७५०	-	-	-	-	१५२	५७४४
६	२४ : लोकर, रेसोन्न व कृत्रिम तंतूच्या कापडाचे उत्पादन	-	-	१	२५६३	-	-	२२१	२३०७
७	२५ : ताग व मेरता	-	-	-	-	-	-	५	१४५
८	२६ : कापडाच्या वस्तूचे उत्पादन (यादत्राणे शिवाय परिधान करावयाच्या वस्तू)	-	-	-	-	-	-	२५	१३३८
९	२७ : लाकूड व लाकडाच्या वस्तू व फर्निचरचे उत्पादन	-	-	-	-	-	-	२०	१०७५
१०	२८ : कागद व कागदाच्या वस्तू प्रकाशन व संबंधीत उद्योगाचे उत्पादन	-	-	-	-	-	-	५०	२१९९
११	२९ : कातडी, कासड्यांच्या आणि केसाळ कासड्यांच्या वस्तूचे (दुरुस्ती) सोडून उत्पादन	-	-	-	-	-	-	५	१५८
१२	३० : रबर, प्लास्टिक, पेट्रोलियम व पदार्थांचे उत्पादन	१३	२६७२	५	११३६७	-	-	३९८	३६१८२

तक्ता क्रमांक ५.२

जिल्हा - ठाणे

चालू कारखान्यांचे व कामगारांच्या संख्येनुसार उद्योग निहाळे वर्गीकरण सन १९९२

अ. क्र.	प्रमुख उद्योग समूह व त्याचे तफेताक	१० कामगारापेक्षा कमी	१० ते १९ कामगार	२० ते ४९ कामगार	५० ते ९९ कामगार	१०० ते ४९९ कामगार					
१	२	३	४	५	६	७	८	९	१०	११	१२
१:१५	: इतर अधातू खाणी	-	-	५	७३	१२	३१४	४	२७७	१	२०७
२:२०	: खाद्य वस्तूचे उत्पादन	२०	८३	१०	१५४	१४	४७०	९	५८१	४	६११
३:२१	: खाद्य वस्तूचे उत्पादन	२५	१२४	४	५२	१	१११	१	६३	२	२४२
४:२२	: भेय, तंबाखू आणि पदार्थांचे उत्पादन	१	८	-	-	१	३७	१	७९	३	५१६
५:२३	: सुती कापडाचे उत्पादन	५७	३३१	३३	४६६	३६	११३५	२२	१४४७	१०	१६१९
६:२४	: लोकरेशीम व कृत्रिम तंतूच्या कापडाचे उत्पादन	१०७	६१४	३७	५१२	४२	१२९८	२०	१३९२	१४	२९२८
७:२५	: ताग व भेता कापडाचे उत्पादन	३	२१	१	१७	-	-	-	-	१	१४७
८:२६	: कापडाच्या वस्तूचे उत्पादन (मादत्रोणाः शिवाय परिधान करवयाच्या वस्तू)	३	१८	५	७२	८३	२२३	४	२९३	५	७३२
९:२७	: लाकूड व लाकडाच्या वस्तूचे उत्पादन	७१	२९४	७	९५	७	२३४	३	२००	२	२५२
१०:२८	: कागद, कागदाच्या प्रकाशन व संबंधित उद्योगाचे उत्पादन	१४	९७	१५	३२२	१३	४४९	२	१५३	६	१२७८
११:२९	: कासडी, कातड्यांच्या आणि केसाळ कातड्यांच्या वस्तूचे (दुरुस्ती सोडून) उत्पादन	१	९	१	१४	२	६०	१	७५	-	-
१२:३०	: रबर, प्लास्टिक, पेट्रोलियम व कोळसा यांच्या पदार्थांचे उत्पादन	१६८	९६३	७१	९५८	६८	१९३४	३३	२३४१	४०	८२४३

तक्का क्रमांक ५.२ (पुढे चालू)

१	२	३	४	५	६	७	८	९	१०	११	१२
१३ : ३१	: रसायने व रासायनिक पदार्थांचे उत्पादन (पेट्रो नियम व कोळसा यांचे पदार्थ वगळू)	४५	: २२०	: ४४	: ६१६	: ३३	: २२२	: १०	: ७११	: १३	: २८२१
१४ : ३२	: अधातू खनिज पदार्थांचे उत्पादन	१९	: १२३	: २१	: २८८	: १८	: ५८५	: १३	: ८९३	: ५	: १३९३
१५ : ३३	: मूलभूत व मिश्र धातूंचे उत्पादन	१५	: २७	: १७	: २२३	: २५	: ८२८	: १४	: २४२	: २२	: ४६४७
१६ : ३४	: धातूंच्या वेस्तू व सुटे भागांचे (पंत्र व परिवहन सामुग्री वगळून) उत्पादन	३४	: २३३	: ११	: ६१३	: ४१	: ११८४	: १०	: ७७९	: ७	: १३०८
१७ : ३५	: पंत्र सामुग्री, तांत्रिक अवजारे आणि सुटे भागांचे (विद्युत पंत्र सामुग्री वगळून) उत्पादन	२२	: १४७	: ४०	: ५३१	: ४२	: १२५८	: १५	: २३५	: १२	: ३९४०
१८ : ३६	: विद्युत पंत्र सामुग्री व साधने उपकरणे पुरवठा आणि इतर भागांचे उत्पादन	११	: ७१	: २१	: ३०४	: २९	: २१०	: १०	: ७०५	: ९	: २२३५
१९ : ३७	: परिवहन सामुग्री व सुटे भागांचे उत्पादन	२	: १६	: ७	: ९०	: ६	: २०१	: ५	: ३१८	: ४	: ५८१
२० : ३८	: उत्पादन करणारे इतर उद्योग	१०	: ५२	: ८	: ११५	: १३	: ४२७	: ३	: १८५	: ७	: १५९०
२१ : ३९	: भांडवली प्रस्तुची दुरुस्ती	-	: -	: १	: १८	: ३	: १४५	: ४	: २७९	: ३	: ७६०
२२ : ४०	: वीज	४	: २१	: ५	: ७०	: ४	: १२२	: १	: ९०	: १	: १३०
२३ : ४१	: वायू व वाफ	-	: -	: -	: -	: १	: ४२	: १	: ६७	: -	: -
२४ : ४२	: ल जलदाय व्यवस्था	-	: -	: १	: १८	: १	: २५	: २	: ११६	: -	: -
२५ : ४८	: फिरकीळ व्यापार	६४	: ३४३	: १२	: १५२	: १	: २८	: -	: -	: -	: -
२६ : ७४	: कोठार व वखार	१	: ५	: ३	: ४२	: २	: ५५	: १	: ७४	: -	: -
२७ : २६	: व्यक्तीगत सेवा	१	: ९	: -	: -	: १	: ४२	: -	: -	: -	: -
२८ : २७	: दुरुस्ती सेवा	१	: ८	: १	: १७	: -	: -	: -	: -	: -	: -
: रकून जिल्हा खेरीज		६९९	: ३९८३	: ४१२	: ५७३२	: ४२७	: १३०५१	: १८९	: १३००२	: १७८	: ३६८८०

तक्ता क्रमांक ५.३ (पुढे चालू)

१	२	३	४	५	६	७	८	९	१०	
१३	३१	रसायने व रासायनिक पदार्थ उत्पादन (बेट्रो लियम व कोळसा यांचे उत्पादन)	१	५५७	-	-	-	-	१४६	५२३१
१४	३२	अधातू खनिज पदार्थांचे उत्पादन	१	५८६	-	-	-	-	७७	३८६८
१५	३३	मूलभूत मिश्र धातूंचे उत्पादन	१	५१६	१	४२२८	-	-	९५	११४८१
१६	३४	धातूच्या वस्तू व सुटे भागांचे उपरिचहन सामुग्री (वगळून) उत्पादन	४	२५२३	-	-	-	-	१३८	६६४०
१७	३५	यंत्रसामुग्री यांत्रिक अवजारे आणि सुटे भागांचे (विद्युत यंत्रसामुग्री वगळून) उत्पादन	३	१६४१	१	१५६७	-	-	१४२	१००१९
१८	३६	विद्युत यंत्रसामुग्री साधने उपकरणे पुरवठा आणि सुटे भागांचे उत्पादन	४	३३५६	१	२७७२	-	-	८५	१०१५३
१९	३७	परिचहन सामुग्री व सुट्या भागांचे उत्पादन	१	९६०	१	१५२६	-	-	२६	३६२२
२०	३८	उत्पादन करणारे इतर उद्योग	-	-	-	-	-	-	४१	२३७६
२१	३९	भांडवली वस्तूंचे उत्पादन	१	५००	-	-	-	-	१२	१७०२
२२	४०	बीज	१	७०५	-	-	-	-	१६	११३८
२३	४१	वायू व वाफ	-	-	-	-	-	-	२	१०९
२४	४२	जलदाय व्यवस्था	-	-	-	-	-	-	४	१५२
२५	४३	किरकोळ व्यापार	-	-	-	-	-	-	७७	५२३
२६	४४	कोठारे व वखार	-	-	-	-	-	-	७	१७६
२७	४६	व्यक्तोगत सेवा	-	-	-	-	-	-	२	५१
२९	४७	दुरुस्ती सेवा	-	-	-	-	-	-	२	२५
जिल्हा बेरीज			३२	२२४५४	१०	२४०२३	-	-	१९४७	११९१२५

टिप :- १) अ- कारखान्यांचो संख्या २) ब- कामगार आधार :- निरिक्षक, कारखाने महाराष्ट्र राज्य मुंबई.

तक्ता क्रमांक-५.३

जिल्हा-ठाणे

कामाच्या दिवसांच्या संख्येनुसार कारखान्याचे वर्गीकरण सन १९९२.

अ. क्र.	मुख्य उद्योग गट व त्याचे संकेतांक	दिवसांची संख्या	६० दिवस	६१ ते १२०	१२१ ते २४०	२४१ ते ३००	३०० हून अधिक	एकूण									
		अनुलेखित	पेक्षा कमी														
		अ	ब	अ	ब	अ	ब	अ	ब								
१	२	३	४	५	६	७	८	९	१०	११	१२	१३	१४	१५	१६	१७	१८
१	१५	इतर खाणी	-	-	-	-	-	३	२५	१	२०७	-	-	-	-	४	३०२
२	२०	खाद्य वस्तूचे उत्पादन	-	-	-	-	-	-	१	३५	५	१०१८	१९	७६१	२५	१७८४	
३	२१	खाद्य वस्तूचे उत्पादन	-	-	-	-	-	-	-	-	-	-	४	१०३	४	१०३	
४	२२	पेय, तंबाखू आणि तंबाखूच्या पदार्थांचे उत्पादन	-	-	-	-	-	-	-	-	-	-	-	३	३२३	३	३२३
५	२३	सूती कापडाचे उत्पादन	-	-	-	-	-	१	१६	३६	३	६७	३२	१११५	३६	१२१८	
६	२४	लोकर, रेशीम कृत्रीम तंतूच्या कापडाचे उत्पादन	-	-	-	-	-	१	४३	३	४	१२८	६४	६११४	६९	६२८५	
७	२६	कामडाच्या वस्तूचे उत्पादन (पादत्राणां, शिवाय परिधान, करावयाच्या)	-	-	-	-	-	-	-	-	३	२९	१०	८६२	१२	८९१	

पुढे चालू.....

तक्ता क्रमांक ५.३ (गुटे चालू)

१	२	३	४	५	६	७	८	९	१०	११	१२	१३	१४	१५	१६	१७		
८ : २७	: लाकूड व लाकडाच्या	:	:	:	:	:	:	:	:	:	:	:	:	:	:	:		
	: वस्तू फर्निचरचे उत्पादन	-	:	-	-	-	-	१	२	१	६	१	३१	४६	५५३	४९	५९२	
९ : २८	: कागद, कागदाच्या वस्तू:																	
	: मुद्रण, प्रकाशन व संबंधित:	-	:	-	-	-	-	-	-	-	-	२	१०६	२८	१२३७	३०	१९३५	
	: उपयोगार्थे उत्पादन	:																
१० : २९	: कातडी कातड्यांच्या																	
	: आणि केसाळ कातड्यांच्या																	
	: सर्व वस्तूचे (दुसऱ्या	-	:	-	-	-	-	-	-	-	-	-	-	२	३३	२	२३	
	: सोडून उत्पादन)	:																
११ : ३०	: रबर, प्लास्टिक, पेट्रोल:																	
	: जम त्र कोळसा यांच्या	-	:	-	-	-	-	१	१३	३	५३१	२०	४००८	१६२	२६३७२	१८६	३०९२४	
	: पदार्थांचे उत्पादन	:																
१२ : ३१	: रसायने व रासायनिक:																	
	: पदार्थांचे उत्पादन	-	:	-	-	-	-	१	२	-	-	-	१०	६१७	६२	३००१	७३	३६२७
	: (पेट्रोलियम व कोळसाचे:																	
	: पदार्थ वगळून)	:																
१३ : ३२	: अधातू खनिज पदार्थ:																	
	: उत्पादन	-	:	-	-	-	-	-	-	-	-	-	७	५०७	३७	२४९२	४४	२९९९

गुटे चालू...

तक्ता क्रमांक ५.३ (पुढे चालू)

१ :	२ :	३ :	४ :	५ :	६ :	७ :	८ :	९ :	१० :	११ :	१२ :	१३ :	१४ :	१५ :	१६ :	१७ :	१८ :	
१४ : ३३ :	मूलभूत व मिश्र धातूचे	:																
	: उत्पादन	:	-	-	-	-	१	८४	-	-	१	४७	२	४०७	५५	८२८६	५२	२५२४
१५ : ३४ :	धातूच्या वस्तू व सुटे	:																
	: भागाचे (यंत्र व परिवहन	:	-	-	१	२०	१	३३	-	-	१	७	७	७५६	६३	४४१२	७३	५२३५
	: न सामुग्री उत्पादन)	:																
१६ : ३५ :	यंत्रसामुग्री, यांत्रिक अव-	:																
	: जारे आणि सुटे भागाचे	:	-	-	-	-	१	९	१	१०५	-	-	१५	३०००	६३	५१०६	१०१	८२२०
	: (विद्युत सामुग्री वगळून	:																
	: उत्पादन.)	:																
१७ : ३६ :	विद्युत यंत्रसामुग्री व	:																
	: साधने उपकरणे पुरवठा	:	-	-	-	-	-	-	-	-	-	-	१०	४१७९	३४	४७१२	४४	८८२८
	: आणि सुटे भाग उत्पादन	:																
१८ : ३७ :	परिवहन सामुग्री सुटे	:																
	: भागाचे उत्पादन	:	-	-	-	-	-	-	-	-	-	-	२	१५२	१२	३०२३	१४	३२४५
१९ : ३८ :	उत्पादन करणारे इतर	:																
	: उदयोग	:	-	-	-	-	-	-	१	२५	-	-	२	२६१	३१	१७८६	२४	२७७२
२० : ३९ :	भांडवली वस्तूची दुरुस्ती	:	-	-	-	-	-	-	-	-	-	-	-	४	१२२	४	१२२	
२१ : ४० :	वीज	:	-	-	-	-	-	-	-	-	-	-	-	४	१०८	४	१०८	

तक्ता क्रमांक ५.३ (पुढे चालू...)

१	२	३	४	५	६	७	८	९	१०	११	१२	१३	१४	१५	१६	१७	१८
२२	४१ : भाऊबाबा व वाकबाय	-	-	-	-	-	-	-	-	-	-	-	-	२	१०९	२	१०९
२३	४२ : जलदाय व्यवस्था	-	-	-	-	-	-	-	-	-	-	-	-	१	२५	१	२५
२४	६८ : किरकोळ व्यापार	-	-	-	-	-	-	-	-	-	-	-	-	३३६	२२४	३३	२२४
२५	७४ : कोठार व बखार	-	-	-	-	-	-	-	-	-	-	२	३७	२	२४	४	६१
२६	९६ : व्यक्तिगत सेवा	-	-	-	-	-	-	-	-	-	-	-	-	१	४२	१	४२
	एकूण	-	-	१	२०	३	१२६	१०	३०८	८	८३३	२४	१५३२३	७८४	७१८६६	२००	८८४७६

टिप :- अ) कारखान्यांची संख्या ब) कामगार

आधार :- मुख्य निरीक्षक कारखाने, महाराष्ट्र राज्य, मुंबई.

तक्ता क्रमांक-५.४

जिल्हा-ठाणे ठाणे जिल्ह्यातील उद्योगाच्या महत्वाच्या बाबींचो आकडेवारी (वार्षिक उद्योग वहाणो) १९९१-९२. (रुपये हजारात)

अ. क्र.	उद्योगाचा संकेतांक	उद्योगाचे वर्णन	स्थिर भांडवल	खेजो भांडवल	सर्व कामगारांची संख्या	सर्व कर्मचारींची संख्या	कामगारांचे वेतन	एकूण मजुरी	एकूण उत्पादन	एकूण निविडटी	मूल्यवृद्धी	
१	२	३	४	५	६	७	८	९	१०	११	१२	
१	२० व २१	खाद्य वस्तूचे उत्पादन	२०६२२२	११७८३१	१९४८	२४५३	८५३४७	११५२०५	१४६३६२६	११६७८३५	२७३७२३	
२	२२	पेय तंबाखू आणि तंबाखूच्या पदार्थाचे उत्पादन	८६६८८	२३३७२	५२९	७७४	२८१३४	४३२०८	५६७१२४	४४४९८३	११००९३	
३	२३	सूती कापडाचे उत्पादन	२५९४१२	(-)	२०३२०	१४०९	१६२८	३३८५१	३८८१०	३२६९८४	२९०६३२	३३६०२
४	२४	लीकर, रेझीम व कृत्रिमधागे	८९४५१७	३०६०२२	३०९४	३८०७	१७४६८२	२१५४४५	२४६७२३७	१३९३७४८	९५९६९०	
५	२६	कापडाच्या कस्तूचे उत्पादन (पादत्राणे शिवाय परिधान करवावयाच्या वस्तू)	५२०४०	२३२६९	३१३	४६९	१४१०८	२२३०९	३२३४६३	१७९६९८	३९३७६	
६	२७	लाकूड व लाकडाच्या वस्तू या कर्निवरचे उत्पादन	१५३६५	११७६९३	२७१	३७१	३४१५	६०१७	५९२०७	४२४२४	१५६५४	
७	२८	कागद, कागदाच्या वस्तू रुद्रण प्रकाशन व संबधित उद्योगाचे उत्पादन	३०५२०२	२१५१५७	८०४	१२०१	३०६६४	५०६४०	१०५००८०	८५४६९४	१५६११३	
८	२९	कातड्यांच्या आणि केसाळ कार्तिड्यांच्या वस्तूंचो दुस्तो सोईने उत्पादन	२६१३	१७५५	२८	४३	५४७	१२३५	४४०८५	३४४११	९२६४	

पुढे चालू....

तक्ता क्रमांक-५.४ (पुढे चालू)

१	२	३	४	५	६	७	८	९	१०	११	१२
२९	३०	रबर, प्लास्टिक, पेट्रोलि:									
		यम व कोळसा यांच्या	७६४५३३६	४६७५३९६	१७६६६	२६७०२	१४६६८७२	२५२५२३७	२८४५८२१६	१२७१६०००	८०११०६५
		प्रदाथचे उत्पादन									
१०	३१	रसायने व रासायनिक									
		प्रदाथचे उत्पादन पेट्रोलि:									
		यम व कोळसा यांचे प्रदाथ:	६७१४३०	३६२४२२	१२३३	१८७१	७८०२४	१३५२०१	३७५१५५२	३०४८५०१	६४९०००
		वगळून									
११	३२	अधातू खनिज प्रदाथचे	४१४०४१	१४०२०२	१०६७	१४७१	८७४११	१३५४५६	७८४२६२	५००७३७	२६७१२३
		उत्पादन									
१२	३३	मूलभूत व मिश्र धातूचे	४८२४५७	१०१६८२	२८४८	४१५३	१४०८२०	२२४०७४	३४७५७२५	२२८५७७३	४३८११८
		उत्पादन									
१३	३४	धातूच्या वस्तू व सुटे भागा									
		चे (यंत्र व परिवहन सामुग्री									
		वगळून) उत्पादन	२७५८५७	२५२८१३	१२४१	२२६२	१२५७२०	१८८२२३	१३०५३४३	२३२२२३	३३५१४६
१४	३५	यंत्र सामुग्री, यांत्रिक									
		अवजारे आणि सुट्या									
		भागाचे (विद्युत यंत्रसामुग्री									
		वगळून) उत्पादन	५७१५८१	७३८७४१	३७२०	५८१८	२३०७४२	४१४०२८	२६२६६३३	२०२४५८३	६०४८८१

तक्ता क्रमांक-५४ (पुढे चालू)

१	२	३	४	५	६	७	८	९	१०	११	१२	
१५	३६	विद्युत यंत्रसामग्री व साधने:										
		उपकरणे, पुरवठा आणि	६४४२२६	५२१२७२	३९१४	५७७२	३०५७५८	५४१११५	३७१५६५०	२५५५५४०	१०४६२६६	
		सुटे भागाचे उत्पादन										
१६	३७	परिवहन सामग्री व सुटे	८१०१४६	३२४४२४	२४५८	३३२२	१४२७४९	२२४७८८	२४०२७०२	१८६३३६९	४८२८६९	
		भागाचे उत्पादन										
१७	३८	उत्पादन करणारे इतर	६६५३१	१३३८१३	८२५	१२७२	२८३२०	४७९३३	३२०५८२	२७६७९७	१०७०८९	
		उद्योग										
१८	३९	भांडवल वस्तूंची दुरुस्ती	६००२४	४६४२	१२८३	१५०५	४२०९४	६१३१०	१६६५७६	७८७३०	७७५०८	
१९	४०	वोज	३६९२३२	(-)	२०९८२५	६४३	२६०	४०२२६	६०१८७	८५२८४६	६७६४५८	१५२१५२
		इतर	२८९१३००	२४४६०२६	२६८६४	४१४६१	७३४९५३	१२७४०२०	१७२२४२७६	१४२३२७८४	३३१६२२८	
		जिल्हा बेरोज	१६७३२७६०	१०२८५५७१	७२९२८	१०८०२९	३८०८७१७	६३९७३११	७२१४१६६०	५३३०६९२०	१७०८५८७०	

टिप :- उद्योग गटनिहाय माहिती मोठ्या कारखान्यांसाठी दिली असून लहान कारखान्यांची (नमुना निमडोवर) माहिती "इतर" समोर देण्यात आली आहे.

आधार :- अर्थ व सांख्यिकी संचालनालय, मुंबई.

जिल्हा-ठाणे

रोजगारी विनिमय केंद्रातील आकडेवारी

अ. क्र.	बाबी	
१		१९९२
१		३
१	जाहिर केलेल्या रिकाभ्या जागांचा संख्या	३५०३
२	सेवा योजना नुसार उपयोग करणारे चालक	६१६
३	नवीन नोंदणी केलेल्या उमेदवारांचो संख्या	३४५०८
४	वर्ष अखेर घटावरोल उमेदवारांचो एकूण संख्या	१२६८३९
५	नोकरो मिळालेल्या उमेदवारांचो संख्या-	
	अ) खालगी क्षेत्र	६७९
	ब) इतर	१२११
	क) एकूण	१२८०
६	नोकरो मिळालेल्या उमेदवारांचो संख्या	
	अ) अनुसूचित जाती, अनुसूचित जमाती	६८०
	ब) इतर	१२१०
	क) एकूण	१८९०
७	राष्ट्रीय वर्गीकरणानुसार व्यवसाय	
	१) वयसायिक तांत्रिक आणि संबंधित उद्योगां कामगार	
	अ) नोंदणी केलेले	१८१६
	ब) नोकरो दिलेले	३०६
	२) प्रशासकीय, शास्त्रांय आणि व्यवस्थापकीय कामगार	
	अ) नोंदणी केलेले	-
	ब) नोकरो दिलेले	-
	३) लेखनिक तदसंबंधीचे कामगार	
	अ) नोंदणी केलेले	६१४९
	ब) नोकरो दिलेले	३७३

पुढे चालू.....

तक्ता क्रमांक ५-५ (पुढे चालू)

क्र. : १	बाबी	२	३
			१९९२
: ४)	विज्ञो कामगार	अ) नोंदणी केलेले ब) नोंकरो दिलेले	: ४ : १
: ५)	धेतकरा, मत्स्य व्यवसाय, शिकारी व संबंधित कामगार.	अ) नोंदणी केलेले ब) नोंकरो दिलेले	: १९६ : ३
: ६)	खाण कामगार	अ) नोंदणी केलेले ब) नोंकरो दिलेले	: १३ : ४
: ७)	वाहतूक व दळणवळण व्यवसायातील कामगार.	अ) नोंदणी केलेले ब) नोंकरो दिलेले	: १४४३ : ९०
: ८)	श्राप्टस्मन, उत्पादन प्रक्रिया कामगार इतर ठिकाणी वर्गीकरण न झालेले कामगार.	अ) नोंदणी केलेले ब) नोंकरो दिलेले	: ३७१८ : २३५
: ९)	सेवा, खेळ व तत्सम कामगार.	अ) नोंदणी केलेले ब) नोंकरो दिलेले	: ४३७ : २४०
: १०)	इतर ठिकाणी वर्गीकरण न केलेले कसबसह कामगार.	अ) नोंदणी केलेले ब) नोंकरो दिलेले	: २०७३३ : ६३८
: ११)	एकूण	अ) नोंदणी केलेले ब) नोंकरो दिलेले	: ३४५०८ : १८९०

आधार : ५- उग्रप्रदेशिक सेवानयोजन कार्यालय,
ठाणे.

तक्ता क्रमांक ५.६

जिल्हा-ठाणे

व्यवसाय मार्गदर्शन कार्यक्रम (१९९२-९३) वर्जाकरिता)

अ. क्र. :	बाब :	परिमाण :	सर्ष. १९९२-९३
१ :	२ :	३ :	४ :
१. :	सेवा योजन केंद्रातील व्यवसाय मार्गदर्शन केंद्र		
१)	वैयक्तिक मार्गदर्शन/व्यक्तोक्त: अगर गटांमध्ये सल्ला दिलेल्यांची संख्या	संख्या	९४१
२)	सेवायोजन केंद्रांमध्ये घेण्यात आलेली गटांची वर्धा	"-	-
३)	मार्गदर्शन केलेल्या अर्जदारांना नोकरीवर/प्रशिक्षणासाठी उमेदवारांसाठी दिलेल्या संख्या	"-	३७७
२. :	१) विज्ञान विद्यालयीन सेवायोजन साहित्यी मार्गदर्शन केंद्रातील व्यवसाय मार्गदर्शन	"-	१५
:	२) १) वैयक्तिक मार्गदर्शन/व्यक्तोक्त: अगर गटांमध्ये सल्ला दिलेल्यांची संख्या	"-	४८८
:	२) सेवायोजन केंद्रांमध्ये घेण्यात आलेल्या गटांची वर्धा	"-	१८
:	३) मार्गदर्शन न केलेल्या अर्जदारांना नोकरीवर/प्रशिक्षणासाठी/उमेदवारांसाठी दिलेल्यांची संख्या	"-	-

टिप :- अ. क्र. २ मधील साहित्यी सुबई विद्यापीठाच्या कार्यक्षेत्रातील सुबई/ठाणे/रायगड/रत्नागिरी/सिंधुदुर्ग जिल्ह्याची संरक्षित आहे.

आधार :- उप विभागीय सेवायोजन कार्यालय, ठाणे.

जिल्हा-ठाणे जिल्ह्यातील कर्मचा-यांची संख्या (कर्मचारी गणना १९९२)

वर्ग	शासकीय	जिल्हापरिषद	नगर परिषद
१	२	३	४
वर्ग - १	४८४	२८	३
वर्ग - २	१३९२	३४९	७
वर्ग - ३	२२६७८	१२७६९	२५०८
वर्ग - ४	७६८२	१३८८	४७०५
एकूण	३२२३६	१४५३४	७२२३
इतर वर्ग "x"	५४३०	३०७२	१४६४
(५ ते ९ व ०)			
एकूण १ ते ९ व ०	३७६६६	१७६०६	८६८७

टिप :- १) माहिती अस्थापी आहे.

२) "x" इतर यामध्ये कार्यव्ययी आस्थापनेवरील आकस्मिक खर्चातून रोजगार दिले जाणारे रोजंदारी वरील, अंश कालीन मानसेपी आणि वरील वर्गात समाविष्ट न झालेले कर्मचारी यांचा समावेश होतो.

आधार :- अर्थ व सांख्यिके संचालनालय, महाराष्ट्र शासन, मुंबई.

तक्ता क्रमांक ५०८

जिल्हा-ठाणे निरनिराळ्या उद्येगातील रोजगार (३१ मार्च १९९३ ला संज्ञा-या वर्गीकृता)

क्र. क्रं:	उद्येगाचे नांव	संस्थेचे नाव	भा. हिती	कर्मधारो वर्गाची संख्या	उद्येगाचे क्षेत्र	शासकीय नियम	खाजगी	एकूण
१	२	३	४	५	६	७	८	९
१	कृषि		२३	३२३६	२९७	-		३५३३
२	खाणकाम		१	१	-	-	२५	२५
३	वस्तूनिर्माण	२ व ३	५१८	-	८१७	१०२८५३		११०६७०
४	विजनिर्मितो, गॅस, पाणो व सांडपाणो सेवा		४	१८	-	५४३९	८८३	६३२२
५	बांधकाम		५	२९	२५३८	२५९७	४५	५२१०
६	घाऊक व किरकोळ व्यापार व हॉटेल व्यवसाय		६	४७	४९	-	१२१२	१२६९
७	परिवहन, गुदामे आणि दळणवळण		७	१०	१०२१	५९५३	१७४	७२१८
८	वित्तपुरवठा, विमा, स्थावर मालमत्ता आणि व्यापार व्यक्तीगत सेवा		८	१४६	-	५३९१	२८०३	८१९४
९	सामुहिक सामाजिक आणि व्यक्तीगत सेवा		९	३०१	२८१५४	३०४७५	७८११	६६९४०
एकूण				१०९३	३५०२८	५०९६९	१२२८०६	२०८८७३

आधार :- उद्येगादेशिक सेवायोजन कार्यालय, ठाणे.

तक्ता क्रमांक ५.९

जिल्हा-ठाणे

विद्युतीकरण झालेल्या शहरांची व गावांची संख्या व त्यांचा लोकसंख्या (३१.३.९३ अखेर)

अ.क्र.	यंत्रणा	वर्ष	जिल्ह्यातील संख्या	विद्युतीकरण झालेली गावे	विद्युतीकरण झालेली शहरे	एकूण विद्युतीकरण
१	२	३	४	५	६	७
			गावे	शहरे	संख्या	लोकसंख्या
					संख्या	लोकसंख्या
१	२	३	४	५	६	७
१	महाराष्ट्र राज्य					
	विद्युत मंडळ	३१.३.६१	१५९९	२०	२४	७३०६९
		३१.३.७१	१५९९	२०	४२७	२८४९७४
		३१.३.८१	१७४६	२४	१०४२	१३४८५३४
		३१.३.९१	१७४६	३४	१७३१	१८६०६२८
		३१.३.९२	१७४६	३४	१७३१	१८६०६२८
		३१.३.९३	१७४६	३४	१७३१	१८६०६२८
२	खाजगी	३१.३.६१	-	-	-	-
		३१.३.७१	-	-	-	-
		३१.३.८१	-	-	३०	५३६१९
		३१.३.९१	-	-	-	-
		३१.३.९२	-	-	-	-
		३१.३.९३	-	-	-	-

टिप :- ३१.३.९३-ची खेऱ्यांची व शहरांची संख्या १९८१ च्या जनगणनेप्रमाणे आहे.

आधार :- १) मसुदा महाराष्ट्र राज्य विद्युत मंडळ, वसई.

तक्ता क्रमांक-१०

जिल्हा-ठाणे

विजेचा वापर १९९२-९३ या वर्षाकरिता.

(हजार किलोवॉट तासांमध्ये)

१	२	३	४	५	६	७	८	९	१०
निर्मितीचा प्रकार	घरगुती	व्यापारी कामासाठी व लघुशक्तीसाठी	औद्योगिक	सार्वजनिक	कृषि	इतर	एकूण		संबंधाची संख्या (कनेक्शन्स)
थरमल									
हायड्रो	१०००७९८	२४६६२४	२३१७३५८	३११११	३५६२	७९२१३	३६७८६६६		१०६८४६६
इतर									
एकूण	१०००७९८	२४६६२४	२३१७३५८	३११११	३५६२	७९२१३	३६७८६६६		१०६८४६६

आधार : महाराष्ट्र राज्य विद्युत मुडळ, वसई.

तक्ता क्रमांक - ५. ११

आर्थिक गणना - १९९०

कृषि व विंगर कृषि उद्योग

जिल्हा - ठाणे

अ. क्र. :	बाब	× कृषि उद्योग			विंगर कृषि उद्योग			कृषि व विंगर कृषि एकूण		
		ग्रामोण	नागरी	एकूण	ग्रामोण	नागरी	एकूण	ग्रामोण	नागरी	एकूण
१ :	२	३	४	५	६	७	८	९	१०	११
१ :	उद्योगांची संख्या									
	अ) स्वकार्यरत उद्योग ०	३८८८	१२८९	५१७७	१२८४२	५२२७१	७२११३	२३७३०	६०५६०	८४२९०
	ब) आस्थापना xx	८७१	७७६	१६४७	१४०३३	६२५५४	८३५८७	१४२०४	७०३३०	८५२३४
	क) एकूण	४७५९	२०६५	६८२४	३३८७५	१२८८२५	१६२७००	३८६३४	१३०८९०	१६२५२४
२ :	मालकीच्या प्रकारानुसार एकूण									
	उद्योग (संख्या)									
	अ) सहकारी	२०	-	२०	६५१	२३८	१५८९	६७१	२३८	१६०९
	ब) सार्वजनिक	१६	५	२१	४२६७	४१४४	९१११	४२८३	४१४९	९१३२
	क) खाजगी	४७२३	२०६०	६७८३	२८२५७	१२३७४३	१५२०००	३२९८०	१२५८०३	१५८७८३
३ :	मालकीचा विशेष सामाजिक गट									
	(एकूण संस्थेसो टक्केवारी)									
	अ) अनु. जाती	४.११	२.०८	३.५०	४.२४	३.१८	३.५४	४.८४	३.१६	३.५४
	ब) अनु. जमाती	१७.५६	६.६८	१३.६६	९.०३	१.२८	२.८९	१०.०८	१.३६	३.३३

पुढे चालू...

तक्ता क्रमांक - -व ५.११ (पुढे चालू)

१	२	३	४	५	६	७	८	९	१०	११
४	जागेविरहित कार्यान्वित असलेल्या उद्योगांचो एकूण टक्केवारी	४१.२२	२४.६२	३६.७०	१८.८६	७.७४	१०.०६	२१.७०	८.०१	११.१३
५	शक्तीवर चालणा-या उद्योगांची एकूण टक्केवारी	२२.६०	११.७१	१९.३१	१९.४५	३२.७६	२९.९९	१९.८४	३२.४३	३९.५६
६	सर्वसाधारणपणे काम करणा-या कामगारांची संख्या									
	अ) एकूण कामगार	१३०९७	६१६१	१९२५८	१०९८३२	६७७२०५	७८७०३७	१२२९२९	६८३३६६	८०६२९५
	ब) वेतनावर काम करणारे कामगार	५४५४	२७००	४१५४	७५२१९	५३०१९४	६०५४१३	८०६७३	५३२८९४	६१३५६७
	क) वेतनावरील कामगारांची एकूण कामगारांशो टक्केवारी	४१.६४	४३.४२	४२.३४	६८.४८	७८.२९	७६.९२	६५.६२	७७.९८	७६.०९
	ड) कामगारांचो प्रति आस्थापना सरासरी संख्या	३	३	३	३	५	५	३	५	५

टिप : x कृषि उत्पादन व मळे वगळून कृषि संबंधित उद्योग.

xx ज्या उद्योगात कमीत कमी एक तरी व्यक्ती पगारावर काम करते असे उद्योग.

0 पगारावर एकही कर्मचारी नसलेले उद्योग.

आधार : आर्थिक गणना - १९९०.

तस्ता क्रमांक - ५०१२

जिल्हा-ठाणे

प्रमुख उद्योग गटानुसार उद्योगांची संख्या आणि सर्वसाधारणपणे नेहमी काम करणा-या कामगारांची संख्या

अ. क्र :	बाब	ग्रामिण		नागरी		एकूण	
		उद्योग	कामगार	उद्योग	कामगार	उद्योग	कामगार
१ :	२	३	४	५	६	७	८
१ :	कृषि	४७५९	२३०९७	२०६५	६२६२	६८२४	१९२५८
२ :	खनिज उत्पादन व खणकाम	४४७	२७२२	५५	९२२	५०२	४६४३
३ :	धस्तुनिर्माण	६५६४	४२३१५	३२७५४	३६३३३७	३९३१८	४०६६५२
४ :	पीज, गॅस आणि पाणीपुरवठा	१५	१०२	१८३	२४६४	१९८	२५६६
५ :	बांधकाम	१३००	२९६९	१९५४	७२०७	३२५४	१०१७६
६ :	घाऊक व्यापार	२२२	१०९९	११९६	३६३०	१४०८	४७२९
७ :	किरकोळ व्यापार	१२९५३	२१३५८	५१९४८	१०८९०५	६४९०१	१३०२६३
८ :	उपहारगृहे आणि हॉटेल्स	९७१	३७१०	५८८४	२७०६२	६८५५	३०७७२
९ :	धातूक	९२१	२७०१	२२७६	७५७५	३१९७	१०२७६
१० :	साठवण आणि गोदाम व्यवस्था	८१७	३१०१	२५१४	७९४७	३३३१	११०४८
११ :	दळणवळण	१२१	३३४	१२३	२३२२	२४४	२६५६
१२ :	द्वितीय, तिसरा स्थानिक मालमत्ता आणि व्यावसायिक सेवा	२६१	९८६	३९००	२५२६५	४१६१	२६२५१
१३ :	सामूहिक, सामाजिक व व्यक्तिगत सेवा	९२९३	२६४३५	२६०३६	१२०५६५	३५३२९	१४७०००
१४ :	इतर सेवा (इतरत्र वर्गीकरण न केलेल्या)	-	-	२	५	२	५
१५ :	सर्व प्रमुख उद्योग गट - एकूण	३८६३७	१२२९२९	१३०८९०	६८३३६६	१६९५२४	८०६२९५

आधार :- आर्थिक गणना १९९०

तस्ता क्रमांक - ५०१३

जिल्हा-ठाणे

प्रमुख उद्योग गटानुसार कृषि व विद्युत् कृषि आस्थापनांची संख्या

अ. क्र.	उद्योग गट	उद्योग गट			
		संक्रांक	ग्रामीण	शहरी	एकूण
१	२	३	४	५	६
१	कृषि	०	८७१	७७६	१६४७
२	छीनक उत्पादन व छाणकाम	१	४०४	४६	४५०
३	दस्तूनिर्माण	२/३	३०३५	२६८५९	२९८९४
४	दीज, गॅस आणि वाणीपुरवठा	४	१४	१७५	१८९
५	बांधकाम	५	२०२	९८०	११८२
६	घाऊक व्यापार	६	१२४	६२४	७४८
७	शिकोव व्यापार	६	२१९३	१६६५०	१८८४३
८	उपहारगृहे व हॉटेल्स	६	६७४	४४२७	५१०१
९	पाहतूक	७	३९४	८६४	१२५८
१०	साठवण आणि गुदाम विषयक	७	७४६	१६३३	२३७९
११	दळणवळण	७	१२०	११७	२३७
१२	पित्तीय, विपना स्थाने वर मालमत्ता आणि व्यावसायिक सेवा	८	१६३	२४८८	२६५१
१३	सामुहिक, सामाजिक व व्यावसायिक सेवा	९	५९६४	१४६२०	२०५८४
१४	इतर (इतरत्र वर्गीकरण न केलेल्या)	१०	-	१	१
१५	सर्व प्रमुख उद्योगगट - एकूण	-	१४९०४	७०३३०	८५२३४

आधार :- आर्थिक गणना १९९०

सूचना क्रमांक - ५-२४

जिल्हा - ठाणे प्रमुख उद्योग गटानुसार कृषि व शहर कृषि आस्थापना मधील कामगारांची संख्या

अ.क्र. :	उद्योगगट	उद्योगगट संज्ञांक	कामगार (संख्या)		
			ग्रामीण	शहरी	एकूण
१	२	३	४	५	६
१	कृषि	०	६५३५	३६०५	१०१४०
२	खेतीन उत्पादन व आणकाम	१	३६३६	८८१	४५१७
३	पस्तूनिर्माण	२/३	३७५६५	३५४०५८	३९१६२०
४	पीज, गॅस आणि पाणीपुरवठा	४	१००	२४५३	२५५३
५	बांधकाम	५	१७६९	५९४८	७७१७
६	घाऊ व्यापार	६	९८७	२६६८	३६५५
७	किरकोळ व्यापार	६	६२०३	५९९७७	६६१८०
८	उपहारगृहे व हॉटेल्स	६	३२१५	२४५४८	२७७६३
९	पाहतूक	७	२१३९	६००७	८१४६
१०	साठवण आणि गुदाम व्यवसाय	७	३०११	६८२०	९८३१
११	दळणवळण	७	३३३	२३१६	२६४९
१२	पित्तीय, पिमा स्थापर मालमत्ता आणि व्यावसायिक सेवा	८	८७२	२३४६३	२४३३५
१३	सामुहिक, सामाजिक व व्यवसायिक सेवा	९	२२४८५	१०५७३७	१२८२२२
१४	इतर (इतरत्र दर्शकित न केलेल्या)	१०	-	२	२
१५	सर्व प्रमुख उद्योगगट - एकूण		८८८४७	५९८४८३	६८७३३०

आधार :- आर्थिक गणना - १९९०

तक्ता क्रमांक - ५२५

जिल्हा - ठाणे

कृषि व विंगर कृषि सहायी जास्थापना

अ.क्र.	बाब	x कृषि उद्योग			विंगर कृषि उद्योग			सकून कृषि व विंगर कृषि उद्योग		
		ग्रामीण	शहरी	सकून	ग्रामीण	शहरी	सकून	ग्रामीण	शहरी	सकून
१	२	३	४	५	६	७	८	९	१०	११
२	उद्योगांची संख्या									
	अ) स्वकार्यरत उद्योग ०	-	-	-	-	-	-	-	-	-
	ब) आस्थापना xx	२०	-	२०	६५१	१३८	१५८९	६७१	१३८	१६०९
	क) सकून	२०	-	२०	६५१	१३८	१५८९	६७१	१३८	१६०९
३	मालकीच्या प्रकारानुसार सकून उद्योग									
	अ) सहायरी	२०	-	२०	६५१	१३८	१५८९	६७१	१३८	१६०९
	ब) सार्वजनिक	-	-	-	-	-	-	-	-	-
	क) खाजगी	-	-	-	-	-	-	-	-	-
३	मालकीचा विशेष सामाजिक गट (सकून संस्थांना टिक्यारी)									
	अ) अनुसूचित जाती	-	-	-	-	-	-	-	-	-
	ब) अनुसूचित जमाती	१००.००	१००.००	१००.००	१००.००	१००.००	१००.००	१००.००	१००.००	१००.००
४	जागोपरोहते जायान्चित्त असलेल्या									
	उद्योगांची सकुणाशी टिक्यारी	३०.००	-	३०.००	२.९१	१.१७	१.९५	३.७२	१.३७	२.२९

पुढे चालू...

तक्ता क्रमांक - ५०२५ (पुढे चालू)

१	२	३	४	५	६	७	८	९	१०	११
५	पेन्नादर चालणा-या उद्योगांची									
	संकल्पणी टक्केवारी:	१५०००	-	१५०००	९२१	१३६४	११८३	९३८	१३६४	११८३
६	सर्वसाधारण पणे काम करणा-या									
	<u>कामगारांची संख्या</u>									
	अ) संकल्प कामगार	३०८	-	३०८	४६५७	१७७५६	२२४२३	४९६५	१७७५६	२२४२३
	ब) पेन्नादर काम करणारे कामगार	३०८	-	३०८	४६५७	१७७५६	२२४२३	४९६५	१७७५६	२२४२३
	क) पेन्नादरील कामगारांची संकल्प									
	कामगारांसाठी टक्केवारी	१००००	-	१००००	१००००	१००००	१००००	१००००	१००००	१००००
	द) कामगारांची प्रति आस्थापना									
	सरासरी संख्या	१५	-	१५	७	१९	१४	७	१९	१४

-१३५-(३१)

- टीप :- १) x कृषी उत्पादन व सर्वेसंगून कृषी संबंधीत उद्योग
 २) xx ज्या उद्योगात कृषी आणि एकत्री व्यक्ती पगारादर काम करते असे उद्योग
 ३) 0 पगारादर सहा कामचारी नसलेले उद्योग

आधार :- आर्थिक गणना - १९९०-

तक्ता क्रमांक - ५२६

जिल्हा - ठाणे

प्रमुख उद्योग गटानुसार कृषी व नागर कृषी सेव्हारी आस्थापना.

अ. क्र.	उद्योग गट*	ग्रामीण		नागरी		एकूण	
		उद्योग	जमगार	उद्योग	जमगार	उद्योग	जमगार
१	२	३	४	५	६	७	८
१	कृषी	२०	३०८	-	-	२०	३०८
२	खीनज उत्पादन व खोणजम	६	१९३	-	-	६	१९३
३	पस्त्रोनिर्माण	५१	१५८९	७७	८२७८	१२८	९८६७
४	दीज, गॅस आणि पाणीपुरवठा	२	२८	१८	१९४	२०	२३२
५	बांधकाम	२	७	१२	७१	१४	७८
६	घाऊक व्यापार	२०	३५	५	१६	२५	५१
७	निकरजोळ व्यापार	११९	२५४	२९५	८२२	४१४	१०७६
८	उपहारगृहे व हॉटेल्स	१४	११३	११	७१	२५	१८४
९	पाहतूक	६	३०	११	६७८	१७	७०८
१०	साठवण आणि गुदाम विषयक	५६	२३४	१८	१४२	७४	३८३
११	दळणवळण	३	७	६	८५	९	९२
१२	द्वितीय, तिसरी स्थानिक भातवता आणि व्यापसायिक सेवा	३८	२०५	१९४	३४४५	२३२	३६५०
१३	सामुदायिक, सामाजिक व व्यक्तिगत सेवा	३४४	१९६२	३९२	३९४७	७३६	५९०९
१४	इतर (इतरत्र वर्गीकरण न केले)	-	-	-	-	-	-
१५	सर्वा प्रमुख उद्योग गट - एकूण	६७२	४९६५	९३८	१७७५६	१६०९	२२७२२

आधार :- कृषी गणना - १९९०

तक्ता क्रमांक - ५२७ (अ)

जिल्हा-ठाणे

घस्तौनमार्ग गटातील एकूण स्वकार्यरत आस्थापनांची संख्या प नेहमी काम करणा-या

कामगारांची आकारमान गटानुसार संख्या:

रोजगाराचा आकारमान गट (संख्या)	ग्रामीण		नागरी		एकूण	
	एकूण आस्थापना	एकूण कामगार	एकूण आस्थापना	एकूण कामगार	एकूण आस्थापना	एकूण कामगार
१	२	३	४	५	६	७
१ - २	३१७२	४४८५	५२३०	६७१२	८४०२	१११२९७
३	२४२	७२६	३९६	११८८	६३८	१९१४
४	७०	२८०	१३७	५४८	२०७	८२८
५	२८	१४०	५५	२७५	८३	४१५
६ - ९	१५	१०२	६३	४१६	७८	५१८
१० व त्यापेक्षा जास्त	२	२०	१४	१४०	१६	१६०
एकूण सर्व गट	३५२९	५७५३	५८२५	९२७९	९४२४	१५०३२

आधार :- आर्थिक गणना - १९९०

तपसा क्रमांक - ५-१७ (ब)

जिल्हा - ठाणे

वस्तुनिर्माण गटातील संपूर्ण आस्थापनांची संख्या व नेहमी काम करणाऱ्या

कामगारांची आकरमाना गटानुसार संख्या

रोजगाराचा आकरमाना	गाभीण		नागरी		सकूण	
गट (संख्या)	सकूण आस्थापना	सकूण कामगार	सकूण आस्थापना	सकूण कामगार	सकूण आस्थापना	सकूण कामगार
१	२	३	४	५	६	७
१ - २	७७७	१२७२	३६८९	६८००	४४६६	८०७२
३	३६९	११०७	३२०४	९६१२	३५७३	१०७१९
४	२७२	१०८८	२४०५	९६२०	२६७७	१०७०८
५	२१३	१०६५	२४९८	१२४९०	२७११	१३५५५
६ - ९	४७६	३४२२	५७११	४१७२४	६१८७	४५१४६
१० - १९	५१५	६५८३	६३३५	८५८७२	६८५०	९२४५५
२० - ४९	३१७	८७६६	२४६१	६६४०३	२७७८	७५१६९
५० - १९९	७६	६५९१	४१६	३४७१९	४९२	४१३१०
२०० - ३९९	१५	४२६१	७५	२०२५२	९०	२४५१३
४०० - व त्यापेक्षा जास्त	५	३४०७	६५	६६५६६	७०	६९९७३
सकूण सर्वांग	३०३५	३७५६२	२६८५९	३५४०५८	२९८९४	३९१६२०

आधार :- आर्थिक गणना - १९९०

- १२७ - (अ)

तक्ता क्रमांक - ५०२८ (अ)

जिल्हा - ठाणे

घाऊ ५ टिकरको व्यापार गटातील एकूण स्वयंघरत आस्थापनांची संख्या व नेहमी काम

करण-जा कामगारांची आकारमान गटानुसार संख्या

रोजगारांचा आकारमान	ग्रामीण		नागरी		एकूण	
	एकूण	कामगार	एकूण	कामगार	एकूण	कामगार
गट (संख्या)	१	२	३	४	५	६
२ - २	२०३४१	१३४९७	३३४५०	४०९५३	४३७९१	५४४५०
३	३६७	२१०१	२५६७	४७०१	१९३४	५८०२
४	८८	३५२	४५५	२८२०	५४३	२१७२
५	२३	११५	१९९	९२५	२२२	१११०
६ - ९	२६	१७३	१७६	११९१	२०२	१३६३
१० व त्यापेक्षा जास्त	३	३०	२३	२३०	२६	२०७
एकूण तय गट	१०८४८	१५२६७	३५८७०	४९८९०	४६७१८	६५१५७

आधार :- आर्थिक गणना - १९२०

-२६१-

तक्रा क्रमांक - ५२८ (ब)

जिल्हा - ठाणे

घाऊक व किरकोळ व्यापार गटातील एकूण आस्थापनांची संख्या व नेहमी

काम करणाऱ्या कामगारांची आकारमान गटानुसार संख्या

रोजगाराचा आकारमान गट - (संख्या)	गावठीण		नागरी		एकूण	
	एकूण आस्थापना	एकूण कामगार	एकूण आस्थापना	एकूण कामगार	एकूण आस्थापना	एकूण कामगार
१	२	३	४	५	६	७
१ - २	१४४६	२३२८	७२१८	१४६६७	२३६४	१७०६५
३	४२५	१२७५	४१२२	१२५७६	४६१७	१३८५१
४	१७४	६२६	१२६४	७८५६	२१३८	८५५२
५	७७	३८५	११५०	५७५०	१२२७	६१३५
६ - ९	११०	७५५	१३९२	१७५२	१५०२	१०५०७
१० - १२	५३	६६५	५४३	७००२	५२६	७६७४
२० - ४९	३०	८६०	९७	२५२०	१२७	३३८०
५० - १९९	२	१५६	१५	१४७१	१७	१६२७
२०० - ३९९	-	-	२	५०१	२	५०१
४०० व त्यापेक्षा जास्त	-	-	१	५४३	१	५४३
एकूण सर्व गट	२३१७	७१९०	१७२७४	६२६४५	१९५९१	६९८३५

आधार :- आर्थिक गणना - १९९०

(६)-२६१-

तपता क्रमांक - ५०२९ (अ)

जिल्हा - ठाणे

सामुहिक, सामाजिक व पब्लिक सेवा गटातील एकूण स्वकार्यरत आस्थापनांची संख्या व नेहमी काम करणा-या कामगारांची आकारमान गटानुसार संख्या

रोजगाराचा आकारमान गट (संख्या)	ग्रामीण		नागरी		एकूण	
	एकूण आस्थापना	एकूण कामगार	एकूण आस्थापना	एकूण कामगार	एकूण आस्थापना	एकूण कामगार
१	२	३	४	५	६	७
१-२	३२४०	३६२७	२०८९९	१२९२९	२४१३९	१६५४६
३	५९	१७७	३२२	९६३	३८०	१२४०
४	१३	५२	१२८	५२२	१४१	५६४
५	७	२५	३३	१६५	४०	२००
६-९	१०	६९	३८	१८९	३८	२५८
१०-५ स्थापेक्षा जास्त	-	-	७	७०	७	७०
एकूण सर्व गट	३३२९	३९५०	२२४२६	१४८२८	२४७४५	१८७७८

आधार :- आर्थिक गणना - १९९०

तक्ता क्रमांक - ५०२९ (ब)

जिल्हा- ठाणे

सामुहिक, सामाजिक व व्यक्तिगत सेवा गटातील एकूण आस्थापनांची संख्या

व नेहमी काम करणा-या कामगारांची आकारमान गटानुसार संख्या

रोजगाराचा आकारमान गट (संख्या)	ग्रामीण		नागरी		एकूण	
	एकूण आस्थापना	एकूण कामगार	एकूण आस्थापना	एकूण कामगार	एकूण आस्थापना	एकूण कामगार
१	२	३	४	५	६	७
१ - २	४२५३	५९८९	६५८१	११५७०	१०८३४	१७५५९
३	४७७	१४३१	२८६६	८५९८	३३४३	१००२९
४	२९४	११७६	१४७२	५८८४	१७६५	७०६०
५	१८०	९००	७८१	३९०५	९६१	४८०५
६ - ९	३३४	२३९६	११९५	८५०७	१५२९	१०९०३
१० - १९	२५९	३४११	९२४	१२०४०	११७३	१५४५१
२० - ४९	१३९	४०७१	५२१	१५७४१	६६०	१९८१२
५० - १९९	२५	२१५९	२५८	२३१०४	२८३	२५२६३
२०० - ३९९	२	५०२	१७	४०७८	१९	४५८०
४०० व त्यापेक्षा जास्त	१	४५०	१६	१२३१०	१७	१२७६०
एकूण सर्व गट	५९६४	२२४८५	१४६२०	१०५७३७	२०५८४	१२८२२२

आधार :- आर्थिक गणना - १९९०

१२९- (अ)

तक्रार क्रमांक - ५०२० (अ.)

जिल्हा - ठाणे

सर्व उद्योग गटातील एकूण स्वकार्यरत आस्थापनांची संख्या व नेहमी काम

करण-या क्रमा-यांची आकारमान गटानुसार संख्या.

रोजगाराचा आकारमान	ग्रामीण		नागरी		एकूण	
गट (संख्या)	एकूण आस्थापना	एकूण कामगार	एकूण आस्थापना	एकूण कामगार	एकूण आस्थापना	एकूण कामगार
१	२	३	४	५	६	७
१ - २	२२२७५	२८८७०	५६२५२	६८५८४	७८५२७	९७४५४
३	९७८	२९३४	२६२४	७८७२	३६०२	१०८०६
४	२९४	११७६	९२२	३६८८	१२२६	४८६४
५	९६	४८०	३५६	१७८०	४५२	२२६०
६ - ९	७८	५३२	३४४	२३३९	४२२	२८७१
१० व त्यापेक्षा जास्त	९	९०	६२	६२०	७१	७१०
एकूण सर्वगट	२३७३०	३४०८२	६०५६०	८४८८३	८४२९०	११८९६५

आधार :- आर्थिक गणना - १९९०

-१३०-

तक्ता क्रमांक - ५२० (ब)

जिल्हा नाणे

सर्व उद्योग गटातील एकूण आस्थापनांची संख्या व नेहमी काम करणाऱ्या

कर्मचाऱ्यांची आकारमान गटानुसार संख्या

रोजगाराचा आकारमान गट (संख्या)	ग्रामीण		नागरी		एकूण	
	एकूण आस्थापना	एकूण कर्मचार	एकूण आस्थापना	एकूण कर्मचार	एकूण आस्थापना	एकूण कर्मचार
१	२	३	४	५	६	७
२ - २	७६९८	११६८५	२१७२७	३९४११	२९४२५	५१०९६
३	१८८४	५६५२	१२५९६	३७७८८	१४४८०	४३४४०
४	११३५	४५४०	७२९६	२९१८४	८४३१	३३७२४
५	७०१	३५०५	५५३४	२७६७०	६२३५	३११७५
६ - ९	१५४५	११०२७	९९३२	७१४३२	११४७७	८२४५९
१० - १९	११६४	१४८९०	८७४८	११७३२८	९९१२	१३२२२८
२० - ४९	६३३	१७८४५	३५००	९६५६४	४१३३	११४४०९
५० - १९९	११७	९९१२	८०८	६९३४८	९२५	७९२६०
२०० - ३९९	२०	५५१९	१०२	२६७५३	१२२	३२२७३
४०० व त्यापेक्षा	७	४२७२	८७	८३००५	९४	८७२७७
एकूण सर्व गट	१४९०४	८८८४७	७०३३०	५२८१६२	८५२३४	६८७३३०

आधार :- आर्थिक गणना - १९२०

१३०-(अ)

विविध प्रकारच्या सहकारी संस्था (३०.३.९३ अखेर) जिल्हा-ठाणे.

अ.क्र.	संस्थेचा प्रकार	संस्थांची संख्या
१	२	३
१	सहकारी पतसंस्था	(४१५)
१.१	जिल्हा मध्यवर्ती सहकारी बँका	१
१.२	प्राथमिक कृषि सहकारी संस्था	-
१.३	शेतकरी सेवा संस्था	२८७
१.४	लॅम्स सहकारी संस्था	११९
१.५	धान्ये बँका	८
१.६	इतर (संस्थेचा प्रकार)	-
२	बिगर शेती संस्था	(६८६)
२.१	प्राथमिक सहकारी बँका	-
अ)	नागरी बँका	१७
ब)	कर्मचारी पतसंस्था	१
२.२	इतर बिगर शेती पतसंस्था	-
अ)	कर्मचारी पतसंस्था	३७६
ब)	नगरी पतसंस्था आणि इतर (भिन्नो धर्म आणि पतसंस्था वगैरे)	२९२
क)	इतर	-
३	पणन संस्था	(२०)
३.१	जिल्हा पणन संस्था	१
अ)	सर्वसाधारण उद्देश	-
ब)	विशेष उद्देश	-
३.२	प्राथमिक पणन संस्था	-
अ)	सर्वसामान्य तांबुका खरेदी विक्री संघ	६
ब)	विशेष	-

तक्ता क्रमांक ६.१ (पुढे चालू)

अ. क्र.	संस्थेचा प्रकार	संस्थांची संख्या
१	२	३
३.३	इतर (नावे धावी) भाजीपाला व फळेसंस्था	१३
४	उत्पादन संस्था	(६१६)
४.१	साखर कारखाने	-
४.२	इतर कृषि प्रक्रीया संस्था (भात/तेल/स्पिनिंग मिल वगैरे)	११
४.३	विणकर सहकारी संस्था (हातमाग यंत्रमाग)	३१
४.४	सूत गिरण्या	६२
४.५	इतर औद्योगिक संस्था	२३३
४.६	दुग्ध संस्था	११८
४.७	दुग्ध संघ	२
४.८	मत्स्य व्यवसाय	७१
४.९	शेती संस्था	१६
४.१०	लिफ्ट इरिगेशन संस्था	३३
४.११	वन कामगार संस्था	७७
४.१२	इतर	२२
५	सामाजिक संस्था	(७२४६)
५.१	ग्राहक भांडार	१८७
५.२	गृह निर्माण	६६६८
५.३	कामगार कंत्राटदार संस्था	२७७
५.४	परिवहन संस्था	२
५.५	इतर	११२
	एकूण सर्व प्रकारच्या संस्था	८९८३

आधार :- जिल्हा उपनिबंधक, सहकारी संस्था, ठाणे.

तक्ता क्रमांक-६२

जिल्हा-ठाणे जिल्ह्यातील सर्व प्रकारच्या संस्थांची माहिती

(३१-३-९३ ला संपणा-चा धर्षिकरीता)

(समवेत आणि सभासद संख्या
हजारत)

अ. क्र :	नाव	संख्या
१	संस्था	८९८३
२	एकूण सभासद	१०१२
३	भरणा झालेले भाग भांडवल	५२१९८३
४	परील पैकी	
	अ) सरकारी भाग भांडवल	२३२६४
	ब) स्वतःची निधी	४९८०१९
५	ठेवी	४९२१०७८
६	खोले भांडवल	१०१७६३९५
७	निव्वळ झालेले कर्ज	५४४६४९
८	खेदीची किंमत	८६०७०७
९	पिकी किंमत	८९७७५२
१०	नफा मिळालेली	
	अ) संस्था	७०४६
	ब) रकम	१३९३९४
११	तोटातील	
	अ) संस्था	१०९१
	ब) रकम	१३७४०
१२	नफा किंवा तोटा नसलेल्या संस्था	८४६

आधार : जिल्हा उपनिबंधक, सहकारी संस्था, ठाणे

तस्मात् प्र नो

जिल्हा-ठाणे जिल्हातील सर्व पूजार्च्या सहकारी संस्थांची लेखा परिक्षा वर्षीप्रमाणे वर्गदारी (-३०-३-२३ अखेर)

अ. क्र.	तालुका	लेखा परिक्षा वर्ग					वर्गीकरण न.	लेखा परिक्षा न.		सकूण सहकारी संस्था
		अ	ब	क	ड	केलेल्या	झालेल्या	संस्था		
१	२	३	४	५	६	७	८	९		
	जिल्हा सकूण	३३४	४५३०	११९७	२३७	२६१	२४२४	८१८३		
१	ठाणे	१६७	१९८४	२५४	३९	२४१	७३१	३४१६		
२	पसई	४५	६४२	२२१	५१	-	३८४	१३४३		
३)	पालघर	२१	१७९	४८	२२	११	३१	३१२		
४	डहाणू	१	३५	४२	२४	-	२३	१२५		
५	तलासरी	१	८	९	२	-	६	२६		
६	जव्हार	२	२७	१९	४	-	-	५२		
७	भोखेडा	१	१८	७	-	-	७	३३		
८	दाडा	३	३२	४१	९	-	१०	९५		
९	भिमंडी	१३	८५	१३९	७	९	११	२६४		
१०	शहापूर	७	८६	८१	२५	-	२३	२२२		
११	मुरघाड	१	६४	६५	६	-	३५	१६९		
१२	कल्याण	५२	११४५	२२४	१३	-	८१७	२२५१		
१३	उल्हासनगर	२०	२२५	४९	३५	-	३४६	६७५		

आधार : जिल्हा उपनिबंधक, सहकारी संस्था, ठाणे

तक्ता क्रमांक-६४

जिल्हा-ठाणे

जिल्ह्यातील राज्य आणि जिल्हा पातळीवरील सहकारी बँकांचे कार्य (३१-३-९३ अखेर)

(समये हजारात)

अ. क्र.	बँकांचे प्रकार	दंडाच्या	शाखा	सभासद	भाग	राखीव प.	ठेकी	खेते
१	महाराष्ट्र राज्य सहकारी							
	दंड, मुंबई							
२	जिल्हा मध्यवर्ती सहकारी							
	दंड लि. ठाणे	६३	२३२६	२५५	२३९५२	२२५३३५	२४९८६६६	२९१३३३१
३	जिल्हा औद्योगिक सहकारी							
	दंड							
४	राज्य भूदिकास देवघी							
	जिल्हा शाखा							

तक्ता क्रमांक-६४ (पुढे चालू)

अल्प मुदतीचे जे	स्तंभ २२	मध्यम	दिघ	जेणे जे	थालेले जे
रोख पत (आ. प्रीट)	पटविलेली जि. (डिस्ट्रिक्ट) उटेंड विल्लः (१०-११)	रुग्ण जि. हंगांनी कामाताठी	मुदतीची जे	मुदतीची जे	अल्प मुदतीचे
२०	२१	२२	२३	२४	२५
२६	२७	२८	२९	३०	३१
२४४७७४६	६५१०६९	२०९८८२५	२३६८७	६२०७	४८४४
५०४३४५	२१००६४	२१८३३	८६७५७	२८६२५	

आधार : जिल्हा उपनिबंधक, सहकारी संस्था, ठाणे

तक्ता क्रमांक ६.५

जिल्ह्यातील प्राथमिक कृषि सहकारी संस्थांचे कार्य (३१.३.२३ अखेर)

(सम्ये हजारत)

जिल्हा-ठाणे

अ.क्र.	जिल्हा/तालुका	संस्थांची संख्या	एकूण खातेदारांची संख्या	एकूण	सभासद	भाग	स्तंभ -२	राखीव	संस्थेने		
					लेहान	मोठे	इतर	भांडवल	पैकी		
					खातेदार	खातेदार	सभासद		सरकारी भाग इतर		
									भांडवल		
									निधी		
									एकूण		
									कर्ज		
१	२	३	४	५	६	७	८	९	१०	११	१२
१	ठाणे	१३	१६८८	३०२५	१६४८	४०	१३३७	२१०	-	१८२	३६५
२	वसई	१४	७७२८	९५५४	७६५४	१४४	१७५६	९५३	१९३	१४७९	४००
३	पालघर	५२	१६३८७	१८०५२	१६१५३	२३४	१६६५	३६५१	१२२	६४५	३१९०
४	डहाणू	१६	७१४७	८१३४	६५७६	५७१	९८७	८७२	३३	३६८	६३०
५	तलासरो	-	-	-	-	-	-	-	-	-	-
६	जव्हार	-	-	-	-	-	-	-	-	-	-
७	मोखाडा	-	-	-	-	-	-	-	-	-	-
८	वाडा	३३	७४७४	८०५३	५२९७	१४७७	५७२	३२६४	९२	१७५	३०५८
९	भिवंडी	२३	११०१०	१२७२९	१०४३४	५७६	१७१९	३४१५	११	३७३	६०७३
१०	शहापूर	४४	६९२४	७८३१	६१७८	८१६	८३७	१९७५	२३	१२८	९८५
११	मुरबाड	६५	१२६७८	१५५५२	११६१६	१०६२	२८७४	१८५१	-	१८५१	१२४८
१२	कल्याण	१५	३४३७	३५२८	३४३७	-	१६१	२४२	-	५	७६५
१३	उल्हासनगर	१२	२२०५	२३२१	२१८५	२०	१८६	२४५	५	६६	२६३
	एकूण	२८७	७६८१८	८८९१९	७१८७८	४२४०	१२१०१	१६६७८	४८६	५२७२	१६९७७

तक्ता क्रमांक ६-५ (पुटे चालू)

अ. क्र.	जिल्हा/तालुका	पेठे	एकूण दिलेली कर्जे	येथे कर्जे	एकूण कर्जांचे थकबाकी	३ वर्जा पेक्षा कमी	३ वर्जा पेक्षा अधिक	कर्जदार	कर्जाची रक्कम	बाकी असलेले रक्कम	थकबाकीदार रक्कम	थकबाकी	रक्कम	थकबाकी	रक्कम
		भांडवल	(अल्प, मध्यम, दीर्घ मुदतीची)	(अल्प, मध्यम, दीर्घ मुदतीची)	(अल्प, मध्यम, दीर्घ मुदतीची)	वर्ष कर्जाची	वर्ष थकबाकी								
								संख्या							
१	२	३	४	५	६	७	८	९	१०	११	१२	१३	१४	१५	१६
१	ठाणे	२२५२	२६५	३६५	२१५	३७०	१८५	३३५	१४०	२४०	४५	२५			
२	वसई	१२२२८	२२२	७३४	२५३	११०७	२३८	७१०	१३६	४६२	१०२	२४१			
३	पालघर	२०१४९	२९६२	४५६३	५१५०	६७१५	४९१९	५८७६	४२२४	५३१५	५२५	५६१			
४	छहाणू	४१३४	९३७	१५४९	१६२२	२०११	१५२८	१७२५	१२५३	१४१८	२७५	३०७			
५	तलासरो	-	-	-	-	-	-	-	-	-	-	-			
६	जव्हार	-	-	-	-	-	-	-	-	-	-	-			
७	मोखाडा	-	-	-	-	-	-	-	-	-	-	-			
८	वाडा	१२४७३	१३२८	२७२६	३०३४	९२०८	३०३४	७७४४	२२७२	६४२४	७५५	१२५०			
९	भिवंडी	१९७७६	२७७५	३६२८	३६३२	५८४२	३५३२	२७००	२३२७	१७०५	११३५	२९५			
१०	शहापूर	८१२०	२०४१	१११६	२३२१	६०३६	२३२८	४३७०	१५०४	३०५६	८२४	१३१४			
११	मुरबाड	७३२२	१५५७	१३८२	४८७०	५२२४	४०२५	३९६३	३१०१	३२०३	९२४	७६०			
१२	कल्याण	१२४७	२८२	७७१	५४९	१०८१	५२५	१०१३	३२०	७७३	१३५	२४०			
१३	उल्हासनगर	१२५८	२४२	३०२	४९२	६८२	४५०	५६६	३१५	४६१	१३५	१०५			
	एकूण	८२७२९	१२७०२	१७२०६	२२२३२	३८२७६	२०६६४	२२००२	१५८०९	२३१३४	४८५५	५८६८			

आधार :- जिल्हा उपनिबंधक सहकारी संस्था, ठाणे.

तक्ता क्रमांक ६.६

जिल्ह्यात शेतकरी सेवा संस्थेचे कार्य ३०-३-९३-या दिवशी संपणा-या वर्षाकरीता. जिल्हा-ठाणे.

अ.क्र. :	जिल्हा/तालुका :	संस्थांचो	एकूण खाते	सभासद	भाग	स्तंभ ९ पैकीः राखीव	कर्जाचो				
			दारांचो		भांडवलः सरकारी भागः आणि		थकबाको				
			संख्या	एकूण	लहान खाते	मोठे खाते	इतर				
				द्वार सभासद	द्वार सभासद	सभासद	इतर निधिः				
१	२	३	४	५	६	७	८	९	१०	११	१२
१	ठाणे	-	-	-	-	-	-	-	-	-	-
२	वसई	-	-	-	-	-	-	-	-	-	-
३	पालघर	-	-	-	-	-	-	-	-	-	-
४	डहाणू	-	-	-	-	-	-	-	-	-	-
५	तलासरो	-	-	-	-	-	-	-	-	-	-
६	जव्हार	-	-	-	-	-	-	-	-	-	-
७	मोखाडा	-	-	-	-	-	-	-	-	-	-
८	वाडा	-	-	-	-	-	-	-	-	-	-
९	शहापूर	-	-	-	-	-	-	-	-	-	-
१०	भिवंडी	-	-	-	-	-	-	-	-	-	-
११	मुरबाड	-	-	-	-	-	-	-	-	-	-
१२	कल्याण	-	-	-	-	-	-	-	-	-	-
१३	उल्हासनगर	-	-	-	-	-	-	-	-	-	-
	एकूण	-	-	-	-	-	-	-	-	-	-

1-338-

पूटे चालू.

तक्ता क्रमांक ६.७

जिल्ह्यांतोल आदिवारी सहकारी संस्थांचे कार्य (३१.३.१९९३ अखेर)

जिल्हा-ठाणे.		(रुपये हजारात)										
अ.क्र.	जिल्हा / तालुका	संस्थांची संख्या	रकूण खातेदारांची संख्या	सभासद सहान	मोठे खातेदार	इतर सभासद	भाग भांडवल	स्तंभ ९ पैकी सरकारो भाग	राखाव आणि भांडवल	कर्जाची थकबाकी इतर निधी	कर्जाची थकबाकी	
१	२	३	४	५	६	७	८	९	१०	११	१२	
१	ठाणे	-	-	-	-	-	-	-	-	-	-	
२	वसई	६	७४४	१०२०	७००	४४	३४६	२७४	१८०	१	३५६	
३	पालघर	५	९१५	२४२८	९१५	-	१५८३	२५७	१५०	२	३४५	
४	डहाणू	२४	४२३६	७०२६	३३५९	८७७	२७२०	१०६२	७२०	१०	१२०	
५	तलासरो	१२	२१७०	३६२७	२१२२	४८	१४५७	४१३	३६०	३	२२०	
६	जव्हार	२३	१३८२०	२०४५०	१३३८०	४४०	६६३०	१३५२	६७०	१९	१००७	
७	मोखाडा	१०	२९४०	४९६२	२७३४	२०६	२०२९	५२१	३००	५	३०४	
८	वाडा	७	१०१९	२४७८	८४९	१७०	१४५९	४१७	२२०	२	१२५२	
९	शहापूर	२५	२७६२	७२९१	२५२८	२३४	४५२९	१२६०	७५०	७	१०२०	
१०	भिवंडी	२	२८७	७२१	२८७	-	४३४	१०४	६०	१	३३७	
११	मुरबाड	५	१२७२	२४७७	११३५	१३७	१२०५	२२६	१५०	३	२२५	
१२	कल्याण	-	-	-	-	-	-	-	-	-	-	
१३	उल्हासनगर	-	-	-	-	-	-	-	-	-	-	
	रकूण	११९	३०१६५	५२६२७	२८००९	२१५६	२२४६२	७२५६	३५६०	५३	५३९६	

पुढे चालू

तक्ता क्रमांक ६.७

अ. क्र.	जिल्हा/ तालुका	खेती भांडवल	एकूण दिलेले कर्ज :अल्प, मध्यम, दीर्घ, :सुदतांवी.	येणे कर्ज :अल्प, मध्यम, दीर्घ :सुदतांवी	एकूण कर्जांची :थकबाजी (अल्प, मध्यम, :दीर्घ सुदतांवी)	तीन वर्जाविला कमी :वर्ष कर्जांची थकबाजी	तीन वर्जाविला :अधिक थकबाजी	रकम	रकम	रकम	रकम	रकम	रकम
१	२	१३	१४	१५	१६	१७	१८	१९	२०	२१	२२	२३	
१	ठाणे	-	-	-	-	-	-	-	-	-	-	-	
२	वसई	७४४	१३८	३४०	११४	४११	१०५	३७६	१०५	३७६	-	-	
३	पालघर	९२०	४२७	३०५	३७४	५२३	३७४	५२३	३७४	५२३	-	-	
४	डहाणू	२०५६	२९०	४२५	४२६	५२०	४३६	५२०	४३६	५२०	-	-	
५	तलासरो	१२५३	८७७	३५१	७३७	८५६	७३७	७०७	७३७	७०७	-	-	
६	जव्हार	४०२२	२६२९	१४९५	१८२७	१९०२	१८२७	१५३५	१८२७	१५३५	-	-	
७	मोहाडा	१७२०	२२४५	१०२६	१७०७	७७०	४२८	३६३	४२८	३६३	-	-	
८	वाडा	१०२८	४२६	६२५	३२४	१२७७	३२४	७३७	३२४	७३७	-	-	
९	शहापूर	३७९६	४२३६	१६१०	३३२०	२१७८	३३२०	१८८५	३३२०	१८८५	-	-	
१०	भिवंडी	१०७६	२७	७१	२२	३४४	२९	९६	२९	९६	-	-	
११	सुरबाड	७८५	७७६	३९७	७१५	५३३	६९०	२४४	५८०	२२९	११०	१५	
१२	कल्याण	-	-	-	-	-	-	-	-	-	-	-	
१३	उल्हासनगर	-	-	-	-	-	-	-	-	-	-	-	
: एकूण		: १७४७०	: १२७७१	: ६६४५	: ९५७३	: ९३८४	: ८२७०	: ७०५६	: ८१६०	: ७०४१	: ११०	: १५	

आधार: ५- जिल्हा उपनिबंधक सहकारी संस्था, ठाणे.
सॉफ्टवेअर- लार्ज साईज मल्टीप्युज सोसायटीज.

जिल्हयातील

तक्ता क्रमांक ६.८

ग्रामीण प्राथमिक कृषि सहकारी संस्थांनी दिलेली पिके कर्जे (३१.३.९३) ला संयुक्त-या वर्गीकरिता

जिल्हा-ठाणे

(रुपये हजारात)

अ.क्र. : जिल्हा/तालुका		रकूण		अन्नधान्ये									
		गहू	भात	ज्वार वर्गीय धान्य (ज्वारी, बाजरी, मकाइ.)			डाळी	इतर	कापूस	गळीतावी	ऊस	ताग व इतर	मत्स्य
१	२	३	४	५	६	७	८	९	१०	११	१२	१३	
१	ठाणे	३६५	-	३६५	-	-	-	-	-	-	-	-	
२	वसई	७३४	-	७३४	-	-	-	-	-	-	-	-	
३	पालघर	४३७४	-	४३७४	-	-	-	-	-	-	-	-	
४	डहाणू	१३९०	-	१३९०	-	-	-	-	-	-	-	-	
५	तलासरो	-	-	-	-	-	-	-	-	-	-	-	
६	जव्हार	-	-	-	-	-	-	-	-	-	-	-	
७	मोखाडा	-	-	-	-	-	-	-	-	-	-	-	
८	वाडा	२१६०	-	२१६०	-	-	-	-	-	-	-	-	
९	भिवंडी	२१९७	-	२१९७	-	-	-	-	-	-	-	-	
१०	शहापूर	८३२	-	८३२	-	-	-	-	-	-	-	-	
११	मुरबाड	१३१०	-	१३१०	-	-	-	-	-	-	-	-	
१२	कल्याण	७७१	-	७७१	-	-	-	-	-	-	-	-	
१३	उल्हासनगर	३०२	-	३०२	-	-	-	-	-	-	-	-	
जिल्हा बेरोज		१४४५५	-	१४४५५	-	-	-	-	-	-	-	-	

आधार :- जिल्हा उपनिबंधक, सहकारी संस्था, ठाणे.

तक्ता क्रमांक ६-९

जिल्ह्यातील शेतकरी सेवा-संस्थांनी दिलेली पोक कर्जे (३०.३.९३) ला संपणा-या वर्षाकरिता. जिल्हा-ठाणे.

(रुपये हजारात)

अ.क्र. :	जिल्हा/तालुका :	अन्नधान्ये										
		एकूण	गहू	भात	ज्वारगण्य धान्ये	डाळी	इतर	कापूस	कर्ळताची	ऊस	मूळा	इतर
					(ज्वारो, बाजरो, मका)							
१	२	३	४	५	६	७	८	९	१०	११	१२	१३
१	ठाणे											
२	वस्ई											
३	पालघर											
४	डहाणू											
५	तलासरी											
६	जव्हार											
७	मोखाडा											
८	वाडा											
९	भिवंडी											
१०	शहापूर											
११	मुर्बाड											
१२	कल्याण											
१३	उल्हासनगर											
	जिल्हा बेराजि											

निरंक

आधार - जिल्हा उपनिबंधक, सड्कारो संस्था, ठाणे.

तब्ता क्रमांक ६.१०

जिल्हयातील आदिवासी क्षेत्राची तस्योनी दिलेली पिके (३१.३.९३ ला संमना-या वर्जाकरिता)

जिल्हा-ठाणे		(समये हजारात)											
अ.क्र.	जिल्हा/तालुका	एकूण	गहू	भात	ज्वार वगैरे धान्य (ज्वारी, बाजरी, गका इ.)	डाळी	इतर	कापूस	गळीतादी	उस	ताग व इतर		
१	२	३	४	५	६	७	८	९	१०	११	१२	१३	१४
१	ठाणे	-	-	-	-	-	-	-	-	-	-	-	-
२	वसई	३४०	-	३४०	-	-	-	-	-	-	-	-	-
३	पालघर	२३८	-	२३८	-	-	-	-	-	-	-	-	-
४	डहाणू	१६५	-	१६५	-	-	-	-	-	-	-	-	-
५	तलासरी	३५१	-	३५१	-	-	-	-	-	-	-	-	-
६	जव्हार	५०४	-	५०४	-	-	-	-	-	-	-	-	-
७	मोखाडा	३६२	-	३६२	-	-	-	-	-	-	-	-	-
८	वाडा	४२३	-	४२३	-	-	-	-	-	-	-	-	-
९	भिवंडी	७१	-	७१	-	-	-	-	-	-	-	-	-
१०	शहापूर	५८७	-	५८७	-	-	-	-	-	-	-	-	-
११	मुरबाड	२७५	-	२७५	-	-	-	-	-	-	-	-	-
१२	कल्याण	-	-	-	-	-	-	-	-	-	-	-	-
१३	उल्हासनगर	-	-	-	-	-	-	-	-	-	-	-	-
जिल्हा खेर जि.		३३१६	-	३३१६	-	-	-	-	-	-	-	-	-

आधार :- जिल्हा उमनिबंधक, सहाकारी तस्योनी, ठाणे.

तकता क्रमांक - ६. ११

जिल्हा-ठाणे

जिल्हातील विंगर शेती सहकारी पत संस्थांचे कार्य (३१.३.९३ ला संपणा-या वर्जाकरीता)

(समये हजारात)

अ. क्र.	प्रकार	संस्था	सभासद	भाग	राखीव व	ठेवो	खेळो	कर्जे			
				भांडवल	इतर निधो		भांडवल	अग्रिम	वसूल झालेले	येणे	धरित
१	२	३	४	५	६	७	८	९	१०	११	१२
१	प्राथमिक सहकारी बँका										
	१) नागरी बँका	-	-	-	-	-	-	-	-	-	-
	२) कर्मचारी पत										
	पेढो आणि इतर	-	-	-	-	-	-	-	-	-	-
२	इतर विंगर शेती										
	१) नागरी बँका	१८	१२७४१२	१०११४२	५२०५३३	४६२३४७६	६८३९५१४	२२६१७२६	१४६०७९४	३१४४४८०	५१०४६५
	२) कर्मचारी पत										
	पेढो	३७६	१६३१४१	१८१५३१	३५५२३	९८८४६	७४१९०८	२०८३२०	१५१४८२	४११५६५	२०२६१९
	३) इतर (नागरी पतवेढी)	२२२	१२४१३८	२८५४१	६२२६	१०१०३५	२७३०२२	११०५५३	१४२६२३	९३३३७	५६२४४

आधार : जिल्हा उपनिबंधक, सहकारी संस्था, ठाणे.

जिल्हा-ठाणे

तक्ता क्रमांक-६.१२

जिल्हा आणि प्राथमिक पणन संस्थांचे कार्य (३१.३.९३ ला संपणा-या वर्षाकरीता)

(समये हजारात)

अ.क्र.	तालुका	संस्थांची संख्या	सभासदांची संख्या	खेते भांडवल	खेदोची किंमत	कृषि उत्पादन	शेत्याच्या मरजेच्या वस्तू	उपभोगाच्या वस्तू	मालक म्हणून	अडत्या म्हणून	एकूण	भात व तांदूळ	गहू
	जिल्हापातळी												
	वरील संस्था	१	१८९	८७९४	१९६	२८०७५	३८८१४	-	३८८१४	-	-	-	-
१	ठाणे	-	-	-	-	-	-	-	-	-	-	-	-
२	वसई	२	३२५६	७७३७	१११	४६३१३	४६२८९	-	४६२८९	-	-	-	-
३	पालघर	२	८३२	७८००	३२६	-	३७५	-	३७५	-	-	-	-
४	डहाणू	१	५८०	१४८८	६४५	१६९२	२९९८	-	२९९८	-	-	-	-
५	तलासरो	-	-	-	-	-	-	-	-	-	-	-	-
६	जव्हार	-	-	-	-	-	-	-	-	-	-	-	-
७	मोखाडा	-	-	-	-	-	-	-	-	-	-	-	-
८	वाडा	५	८३५	५८०	-	८३०	८६९	-	८६९	-	-	-	-
९	भिवंडी	१	६०	१५	३२	-	-	-	-	-	-	-	-
१०	शहापूर	४	६९२	१७२८	३०	-	४७	-	४७	-	-	-	-
११	मुरबाड	४	४९१	१६४४	४६४	१८१७	१८९१	-	१८९१	-	-	-	-
१२	कल्याण	-	-	-	-	-	-	-	-	-	-	-	-
१३	उल्हासनगर	-	-	-	-	-	-	-	-	-	-	-	-
	एकूण जिल्हा	१९	६७४६	२०९९२	१६०८	५०६५२	५३१६९	-	५३१६९	-	-	-	-

पुढे पालू

तक्ता क्रमांक-६.१२ (पुढे चालू)

अ. क्र. : तालुका		कृषि उत्पन्नाची विक्री (अडते व मालक म्हणून)					शेतोला आवश्यक विक्री (वस्तुंचो) (अडते व मालक म्हणून)						
		इतर	क्रापूस	गज्जाची	डाळी	इतर	एकूण	खते	विद्याणे	कृषि	इतर	एकूण	विक्री
		अन्नधान्ये		धान्ये					अवजारे				
१	२	१४	१५	१६	१७	१८	१९	२०	२१	२२	२३	२४	२५
जिल्हा पातळी													
वरील संस्था		-	-	-	-	-	-	२०६	-	-	-	२०६	३८६०८
१	ठाणे	-	-	-	-	-	-	-	-	-	-	-	-
२	वसई	-	-	-	-	-	-	१४४	-	-	-	१४४	४६८४५
३	पालघर	-	-	-	-	-	-	३३६	-	-	-	३३६	३९
४	डहाणू	-	-	-	-	-	-	१०४४	-	-	-	१०४४	१२५४
५	तलासरी	-	-	-	-	-	-	-	-	-	-	-	-
६	जव्हार	-	-	-	-	-	-	-	-	-	-	-	-
७	मोखाडा	-	-	-	-	-	-	-	-	-	-	-	-
८	वाडा	-	-	-	-	-	-	-	-	-	-	-	-
९	भिवंडी	-	-	-	-	-	-	-	-	-	-	-	-
१०	शहापूर	-	-	-	-	-	-	२१	-	-	-	२१	२६
११	मुरबाड	-	-	-	-	-	-	२८२	१४	-	-	२९६	१५२५
१२	कल्याण	-	-	-	-	-	-	-	-	-	-	-	-
१३	उल्हासनगर	-	-	-	-	-	-	-	-	-	-	-	-
एकूण		-	-	-	-	-	-	१८२७	१४	-	-	१८४१	५०४५२

आधार : जिल्हा उपनिबंधक, सहकारी संस्था, ठाणे.

तक्ता क्रमांक-६. १३

जिल्हा-ठाणे

जिल्ह्यातील उत्पादक आणि सामाजिक सेवा संस्थांचे कार्य (३१.३.९३ ला संपणा-या वर्षासाठी)

(रुपये हजारात)

अ.क्र.	संस्थेचा प्रकार	संस्थांची संख्या	सभासदांची संख्या	भाग-भांडवल	राखीव आणि इतर निधी	खेळते भांडवल
१	२	३	४	५	६	७
१	उत्पादक संस्था					
१.१	साखर कारखाने	-	-	-	-	-
१.२	इतर शेतो पद्धिमा संस्था	११	६२३७	५३३	२००४	४५०२
१.३	विणकर संस्था	३१	२६४५	३२८६	१५१२	१७३५
१.४	सूत गिरण्या	२	उ.ना	उ.ना	उ.ना	उ.ना
१.५	इतर औद्योगिक संस्था	२३३	२१४५४	४३१८	४११३	३६४४७
१.६	दुग्ध व्यवसाय संस्था	११८	५७०५	६५८	४४७	४५२५
१.७	दुग्ध व्यवसाय संघटना	२	२२२१	१२५	५३	३२९
१.८	मत्स्य व्यवसाय संस्था	७१	३४५८२	२१२६७	३०२५६	१२२३५२
१.९	शेतो संस्था	१६	१०७४	४३४	१२२६	५४६२
१.१०	उपसा जलसिंचन संस्था	३३	६७२	२२२	७३	१८०३
१.११	वन कामगार संस्था	७७	१७७४१	३५०	१००५०	४९२७४
१.१२	इतर (लाईव्ह स्टॉक)	२२	६६१	२१८	५	१००६
२	सामाजिक सेवा संस्था					
२.१	ग्राहक भांडारे	१८७	९३५२०	९२५३	१०८९२	७९४६०
२.२	गृहनिर्माण संस्था	६६६८	१६२१७५	३७६४२	२०२२६	१७२७७८२
२.३	कामगार कंत्राटदार संस्था	१७७	१४३८७	२१२३	३०२४	६६५४६
२.४	इतर परिवहन संस्था	२	१५६०	६७०	४१५	६५१९
२.५	इतर	११२	४९६६	१९१०	१०६१	१५२२९

आधार : जिल्हा उपनिबंधक, सहकारी संस्था, ठाणे.

तक्ता क्रमांक-६-१४

जिल्हा-ठाणे

जिल्ह्यातील उत्पादक संस्था आणि सामाजिक सेवा संस्था यांचे महत्वाचे कार्य (वर्ष १९९२-९३ अखेर)

अ. क्र.	संस्था-प्रकार	बाब	परिमाण	साध्य
१	२	३	४	५
१	साखर कारखाने	अ) गाळलेल्या असाचे वजन ब) गाळलेल्या असाची किंमत क) उत्पादित साखरेचे वजन ड) उत्पादित साखरेची किंमत	हजार टन लाख रुपये हजार टन लाख रुपये	- - - -
२	प्राथमिक विणकर सहकारी संस्था	अ) चालू भाग ब) सूत खरेदी क) उत्पादन ड) विक्री	संख्या ०० लाख रुपये लाख रुपये लाख रुपये	- - - -
३	सूत गिरण्या	अ) जात्यांचो संख्या ब) उत्पादित सूत	संख्या ०० हजार टन	उ. ना उ. ना
४	इतर औद्योगिक संस्था	अ) कच्चा माल खरेदी ब) उत्पादन क) विक्री	लाख रुपये लाख रुपये लाख रुपये	५१ ८६ १०१
५	दुग्ध व्यवसाय	अ) खरेदीची किंमत ब) विक्रीची किंमत	लाख रुपये लाख रुपये	८९९६ १००७६
६	दुग्ध व्यवसाय संघटना	अ) खरेदीची किंमत ब) विक्रीची किंमत	लाख रुपये लाख रुपये	३३०५ ३६२९
७	मत्स्य व्यवसाय संस्था	अ) पकडलेल्या माशांची किंमत ब) विक्रीची किंमत	लाख रुपये लाख रुपये	२२८१ २८३०

पुढे चालू

तक्ता क्रमांक-६.१४ (पुढे चालू)

अ. क्र :	संस्थेचा प्रकार :	बाब :	परिमाण :	साध्य :
८ :	मत्स्य व्यवसाय केंद्रीय संस्था :	अ) पकडलेल्या मत्स्यांची किंमत :	लाख रुपये :	३११९३ :
		ब) विक्रीची किंमत :	लाख रुपये :	३२३५० :
९ :	शेतो संस्था :	अ) कसलेले क्षेत्र :	१०० हेक्टर :	८ :
		ब) उत्पादन किंमत :	लाख रुपये :	१४ :
१० :	उपसा जलसिंचन :	भिजलेले क्षेत्र :	१०० हेक्टर :	७ :
११ :	वन कामगार संस्था :	अ) दिलेली कुंपणे :	संस्था :	उ. ना :
		ब) वनोत्पादनाची किंमत :	लाख रुपये :	५७३७ :
१२ :	घाऊक ग्राहक भांडारे :	अ) खरेदीची किंमत :	लाख रुपये :	३५४१ :
		ब) विक्रीची किंमत :	लाख रुपये :	३७४९ :
१३ :	प्राथमिक ग्राहक भांडारे :	अ) खरेदी किंमत :	लाख रुपये :	२४१७ :
		ब) विक्रीची किंमत :	लाख रुपये :	२४२६ :
१४ :	गृह निर्माण संस्था :	बांधलेल्या घरांची किंवा गाळ्यांची संख्या :	संख्या ०० :	९९ :
१५ :	कामगार कंत्राटदार संस्था :	अ) वर्षात हातो घेतलेली कामे :	संख्या :	१४३१ :
		ब) हातो घेतलेल्या कामाची अंदाजे किंमत :	लाख रुपये :	१९८५३० :
		क) दिलेली मजुरी :	लाख रुपये :	१४९६ :

आधार : जिल्हा उपनिबंधक, सहकारी संस्था, ठाणे.

तक्ता क्रमांक-६.१५

जिल्हा-ठाणे

जिल्ह्यातील नियंत्रित बाजारपेठांची माहिती ३० सप्टेंबर, १९९३ ला संपणारे वर्ष

(परिमाणू वनामध्ये, मूल्य हजारांमध्ये)

अ. क्र.	बाजारपेठेचे नाव	तालुका	बाजार	उपबाजार	वार्षिक आवक								
					भात		तांदूळ		नागली		वरी		
१	२	३	४	५	परिमाणू	मूल्य	परिमाणू	मूल्य	परिमाणू	मूल्य	परिमाणू	मूल्य	१३
१	शहापूर	शहापूर	प्राथमिक	३	५०३०	२०७००	६४४	३३६५	८	३७	६१३	२७३०	
२	मुरबाड	मुरबाड	प्राथमिक	२	४७५९	२०२२५	३२९०	१८७५३	-	-	-	-	
३	भिवंडी	भिवंडी	प्राथमिक	३	५८	२३६	८९९२	५२७४७	-	-	-	-	
४	पालघर	पालघर	प्राथमिक	१	४४०	१७६८	-	-	-	-	-	-	
५	वसई	वसई	प्राथमिक	५	-	-	कामकाज सुरु झालेले नाही.						
६	कल्याण	कल्याण	प्राथमिक	१	१७७०८	७३४५५	-	-	-	-	-	-	
	एकूण बेरीज			१५	२७९८७	११६३८४	१२९२६	७४८६५	८	३७	६१३	२७३०	

आधार : टिप : जिल्ह्यातील इतर तालुक्यात नियंत्रित बाजारपेठा नाहीत.

आधार : जिल्हा उपनिबंधक, सहकारी संस्था, ठाणे.

तक्ता क्रमांक-६. १६

जिल्हा-ठाणे

नोंदणी केलेले सावकार व त्यांना दिलेले कर्जे (३१.३.९३) ला संपणा-या वर्षाकरीता.

(समये हजारात)

अ. क्र.	जिल्हा/तालुका.	सावकारांची संख्या	व्यापा-यांना दिलेले कर्जे	व्यापा-या व्यतिरिक्त दिलेले कर्जे	एकूण
१	२	३	४	५	६
	जिल्हा बेरीज	४०६	-	३४७४१	३४७४१
१	ठाणे	१७२	-	२५८००	२५८००
२	वसई	१५	-	१२८१	१२८१
३	पालघर	६	-	२०५	२०५
४	डहाणू	५	-	९९	९९
५	तलासरो	१	-	२३	२३
६	जव्हार	-	-	-	-
७	मोखाडा	-	-	-	-
८	वाडा	-	-	-	-
९	भिवंडी	४८	-	३८३९	३८३९
१०	शहापूर	९	-	७७९	७७९
११	मुरबाड	१	-	-	-
१२	कल्याण	१०९	-	१२३०	१२३०
१३	उल्हासनगर	४१	-	१४९५	१४९५

आधार : जिल्हा उपनिबंधक, सहकारी संस्था, ठाणे.

तक्ता क्रमांक-७: १

जिल्हा-ठाणे सार्वजनिक व सहाय्यित संस्थांमार्फत उपलब्ध असलेल्या वैद्यकीय सुविधांचो तालुकावार माहिती १९९३.

जिल्हा/तालुका	संस्था	खाटांची संख्या त्यापैकी उपचार केलेले अंतररुग्ण (संख्या शहरात)						उपचार केलेले बाह्यरुग्ण (संख्या शहरात)								
		सुग्णा- लये	दवा- खाने	प्रकृती गृहे	प्राथमिक आरोग्य केंद्रे	डॉक्टर परिचा- रीका	एकूण	स्त्रियाः मुले	पुरुष	स्त्रियाः मुले	पुरुष	स्त्रियाः मुले	पुरुष	स्त्रियाः मुले		
१	२	३	४	५	६	७	८	९	१०	११	१२	१३	१४	१५	१६	
१) ठाणे		३	७	५	१२	६९	२६३	२२७७	१०२२	१२२	७०४	९३०	२८७	१७६५	२१३०	१८३०
२) जसई		३	२	३	८	२१	७८	१०८	७६	८	१९	६३	११	४१०	४३४	३३०
३) पालघर		१	२	५	१०	२१	९२	६०	४०	-	३३	४४	२६	३३४	३७३	३७३
४) इहाणू		५	३	२	९	३०	१५०	२२१	९८	३०	८४	८९	५८	५४४	५७३	५५२
५) तलासरो		२	१	१	३	७	४४	२३	१४	५	८	९	७	८०	९८	९२
६) जव्हार		२	२	५	६	२१	७२	९६	६४	२२	२६	२५	८	३४६	२४५	१८४
७) मोखाडा		२	१	३	२	९	४३	४२	२३	५	२२	३८	१८	१७६	२३०	२६२
८) वाडा		२	-	४	४	१२	५९	५४	२६	१०	१२	१०	३	२५४	३५०	१७५
९) भिवंडी		१	१	७	७	२५	९७	१०८	७८	१६	१७	२३	११	८५२	८५७	१०८२
१०) शहापूर		२	-	६	८	२१	९०	७८	४७	-	२७	४४	२०	५१९	५१८	२९०
११) मुरबाड		२	२	३	६	१८	४६	६६	४४	-	९९	९९	४१	७७	२९०	३००
१२) कल्याण		४	३	६	३	५१	११८	२५६	१५४	५६	१०८	६८३	१११	१२३२	९०५	४३४
१३) उल्हासनगर		२	२	१	४	४५	१४८	३६२	१७१	५८	२५४	३३९	८९	७६८	१००८	६५२
एकूण		३१	२६	५१	८२	३५०	१३००	३७५१	१८५७	३३२	१४१३	२३९६	६९०	७३५७	८०११	६५५६

आधार : १) जिल्हा शल्य चिकित्सालय
२) मनोरुग्णालय, ठाणे.

२) जिल्हा आरोग्य अधिकारी,
३) सर्व महानगर पालिका व नगर परिषदा.

तक्ता क्रमांक ७२

जिल्हा - ठाणे

नोंदणी केलेल्या जन्म-मृत्यूंची संख्या १९२० वर्षाकरिता

अ. क्र.	जिल्हा/तालुका	एकूण गांभीण नागरी	नोंदलेल्या जन्मसंघी संख्या			नोंदलेल्या मृत्यूंची संख्या			बाल मृत्यूंची संख्या		
			पुरुष	स्त्रिया	एकूण	पुरुष	स्त्रिया	एकूण	पुरुष	स्त्रिया	एकूण
१	२	३	४	५	६	७	८	९	१०	११	१२
१. ठाणे	एकूण		१०६५५	१०८२	१९७३७	१९८३	१२६७	४२५०	१२७	११३	२४०
	गांभीण		२०३०	१६५६	३६८६	४२९	२४३	६७२	९	८	१७
	नागरी		८६२५	७४२६	१६०५१	१५५४	१०२४	२५७८	११८	१०५	२२५
२. वसई	एकूण		३७८३	३२२६	७०७८	८५१	४८३	१३३४	१९	२२	४१
	गांभीण		१६६२	११७४	२८३६	४४६	२३१	६७७	३	३	६
	नागरी		२१२१	२०४२	४१६२	४०५	२५२	६५७	१६	१९	२५
३. पालघर	एकूण		१९१५	१५०८	३४२३	५५८	३००	८५८	९	११	२०
	गांभीण		१२११	९३०	२१४१	४५३	१२३२	६८५	५	७	१२
	नागरी		७०४	५७८	१२८२	१०५	६८	१७३	४	४	८
४. डहाणू	एकूण		१५७२	१३७२	२९४४	६११	३१७	९२८	२२	१२	३४
	गांभीण		१२६५	१००६	२२७१	५११	३७८	७८९	३३	१२	४५
	नागरी		४०७	३६६	७७३	१००	३९	१३९	०	०	०
५. तलासरी	एकूण		४०५	३४०	७४५	१२२	५२	१७४	९	७	१६
	गांभीण		४०५	३४०	७४५	१२२	५२	१७४	९	७	१६
	नागरी		०	०	०	०	०	०	०	०	०
६. जवहार	एकूण		१०७६	८८०	१९५६	३३३	२५५	५८८	३८	११	४९
	गांभीण		८९१	७२३	१६१३	२७७	२१७	४९४	१२	५	१७
	नागरी		१८५	१५८	३४३	५६	३८	९४	२६	६	३२

पुढे चालू

१५५

तक्ता क्रमांक ७२ पुढे चालू.....

१	२	३	४	५	६	७	८	९	१०	११	१२
७	मोखाडा :	सकून :	४०८	३९१	७९९	१४०	९५	२३५	५	२	७
		ग्रामीण :	४०८	३९१	७९९	१४०	९५	२३५	५	२	७
		नागरी :	०	०	०	०	०	०	०	०	०
८	वाडा :	सकून :	६००	५४८	११४८	२१४	१५२	३६६	३	६	९
		ग्रामीण :	४८५	४२७	९१२	१९२	१४५	३३७	३	६	९
		नागरी :	११५	१२१	२३६	२२	७	२९	०	०	०
९	भिंमंडी :	सकून :	५१४९	४६७४	९८३३	३०४	१५९	४६६	१७	१५	३२
		ग्रामीण :	४३३	३४२	७७५	१८५	११५	३००	१२	१२	२४
		नागरी :	४७१६	४३३२	९०५८	१२२	४४	१६६	५	३	८
१०	शहापूर :	सकून :	८९६	८२४	१७२०	२१७	१२९	४४६	६	३	९
		ग्रामीण :	५२२	५१२	१०३४	१९१	१०५	२९६	५	३	८
		नागरी :	३७४	३१२	६८६	२६	२४	५०	१	०	१
११	मुरबाह :	सकून :	५००	३७७	८७७	१७८	१२४	३०२	८	४	१२
		ग्रामीण :	५००	३७७	८७७	१७८	१२४	३०२	८	४	१२
		नागरी :	०	०	०	०	०	०	०	०	०
१२	कल्याण :	सकून :	११२९०	९८८८	२११७८	३०८७	१३५४	३४४१	१९२	१७२	३६४
		ग्रामीण :	१६०	१५३	३१३	८९	५७	१४६	५	२	७
		नागरी :	१११३०	९७३५	२०८६५	१९९८	१२९७	३२९५	१८७	१७०	३५७
१३	उल्हासनगर :	सकून :	६२५८	५७४५	१२००३	१३८०	९६६	२३४६	१२४	१०८	२३२
		ग्रामीण :	१५५	१०६	१६१	६२	४५	१०७	२	२	४
		नागरी :	६१०३	५६३९	११८४२	१३१८	९२१	२२३९	१२२	१०६	२२८
१४	जिल्हा बेरीज :	सकून :	४४५०७	३८९२४	८३४३१	८९८१	५६५३	१४६३४	५६१	४८६	१०४७
		ग्रामीण :	९७२७	८१३६	१७८६३	३२७५	१९३९	५२१४	१००	७३	१७३
		नागरी :	३४७८०	३०७८८	६५५६८	५७०६	३७१४	९४२०	४६१	४१३	८७४

आधार : संचालक, आरोग्य सेवा संचालनालय, पुणे.

तक्ता क्रमांक ७०३

जिल्हा - ठाणे

विविध कारणांनुसार मृत्यूंची संख्या सन १९९०

क्र.	वर्ष	दिवसापःपटकी	देवी	कम	न्युमोनिया	अमांश	हृदय-	विषमः	कर्करोगः	श्वसन	आत्मः	अपघातः	इतर	एकूण
१	२	३	४	५	६	७	८	९	१०	११	१२	१३	१४	१५
१०	१९९०	-	६	-	६९८	२४५	१४३	१४८५	२६	३१५	७५६	४५	८१५	१०१००

१५५

आधार - आरोग्य सेवा संचालनालय, पुणे

तक्ता क्रमांक ७.४ (अ)

माताबाल संगोपन कार्यक्रमांतर्गत लस टोळ्यां (वर्ष १९९२-९३)

अ.क्र.	तालुका	ग्रामिण	त्रिगुणो लस	पोलिओ	बि.सो.जा.	गोवर	द्विगुणो	विअम	धनुर्वात लस		
		नागरी (तिहेरो डोस)					(डि.पो.टो)	ज्वर	१० वर्षे	१६ वर्षे	गरोदरुस्त्रिया
६		सकूण	(डि.पो.टो)								
१	२	३	४	५	६	७	८	९	१०	११	१२
	जिल्हा -	ग्रामिण	५१३९४	५११०४	५५५६३	५०७५८	२९३६९	-	४१०१०	३२७१०	४९६९७
	बेरोज	नागरी	९४०४५	९५३४३	८९९०१	७८१२५	३७४९३	-	५९१७५	५५९५३	८४६३८
		सकूण	१४५४३९	१४६४४७	१४५४६४	१२८८८३	६६८६२	-	१००१८५	८८६६३	१३४३३५
१	ठाणे	ग्रामिण	-	-	-	-	-	-	-	-	-
		नागरी	४०८८८	४२०४१	३२८२४	३४४६८	२०९१८	-	२२८९३	२१९४८	३५७५०
		सकूण	४०८८८	४२०४१	३२८२४	३४४६८	२०९१८	-	२२८९३	२१९४८	३५७५०
२	वंसई	ग्रामिण	५६४४	५४६७	६३७२	४९१०	१९१९	-	४०५२	३१८८	५४२४
		नागरी	५४४८	५४५३	५९०४	४७३८	२१३५	-	२४१४	२३८८	४७८४
		सकूण	११०९२	१०९२०	१२२७६	९६४८	४०५४	-	६४६६	५५७६	१०२०८
३	पालघर	ग्रामिण	९२६०	९१३५	१०६१७	९२०३	४९८८	-	६९९३	६०७३	८८२७
		नागरी	-	-	-	-	-	-	-	-	-
		सकूण	९२६०	९१३५	१०६१७	९२०३	४९८८	-	६९९३	६०७३	८८२७
४	डहाणू	ग्रामिण	६८२३	६८१६	७३५०	६७५०	३२८७	-	४७३४	४५९५	६६३२
		नागरी	६३९	४६८	९९१	१९१	२००	-	८६५	३९३	५९८
		सकूण	७४६२	७२८४	८३४१	६९४१	३४८७	-	५५९९	४९८८	७२३०

७५६

पुढे वाल...

तक्ता ७.४ (अ) पुढे चालू.

१	२	३	४	५	६	७	८	९	१०	११	१२
५	तलासरी	ग्रामिण	२७५०	२७३३	३०१४	२६७४	२०३३	-	३०५७	१७८०	२६६९
		नागरी	-	-	-	-	-	-	-	-	-
		एकूण	२७५०	२७३३	३०१४	२६७४	२०३३	-	३०५७	१७८०	२६६९
६	जव्हार	ग्रामिण	४६५५	४६६७	५७९२	५००१	२६३०	-	३१५०	१९१९	४४५०
		नागरी	१०९	१०९	८५	१०३	१५	-	४४५	२४१	२५७
		एकूण	४७६४	४७७६	५८७७	५१०४	२६४५	-	३५९५	२१६०	४७०७
७	मोखाडा	ग्रामिण	१४८४	१४८४	१६६४	२००६	१७६४	-	१२१६	११२२	१३६६
		नागरी	-	-	-	-	-	-	-	-	-
		एकूण	१४८४	१४८४	१६६४	२००६	१७६४	-	१२१६	११२२	१३६६
८	वाडा	ग्रामिण	३१०८	३१०८	३२९४	३१९४	१४७९	-	२३८५	१९६१	३०२३
		नागरी	-	-	-	-	-	-	-	-	-
		एकूण	३१०८	३१०८	३२९४	३१९४	१४७९	-	२३८५	१९६१	३०२३
९	भिवंडी	ग्रामिण	५८६२	५८७८	६००१	५६८४	२७९९	-	४७८५	४३२२	५८७१
		नागरी	११०५२	११२८४	१३८७०	९२८६	३००४	-	१०१४६	८७६२	९९००
		एकूण	१६९१४	१७१६२	१९८७१	१४९७०	५८०३	-	१४९३१	१३०८४	१५८७१
१०	शहापूर	ग्रामिण	५७७२	५७७७	५६२०	५४१३	४२२९	-	५२९४	३५३९	५७७४
		नागरी	-	-	-	-	-	-	-	-	-
		एकूण	५७७२	५७७७	५६२०	५४१३	४२२९	-	५२९४	३५३९	५७७४

१५९

तक्ता क्रमांक ७४ (अ) पुढे चालू

१	२	३	४	५	६	७	८	९	१०	११	१२
११	मुरबाड	ग्रा मिण	३५८२	३५८५	३४६१	३४०१	३८५५	-	३२६८	३२७९	३४२८
		नागरो	-	-	-	-	-	-	-	-	-
		एकूण	३५८२	३५८५	३४६१	३४०१	३८५५	-	३२६८	३२७९	३४२८
१२	कल्याण	ग्रा मिण	११८१	११८१	११८२	१३५७	९९६	-	१०५०	१०६३	१०९३
		नागरो	२४८२७	२४८२७	२०४९७	२०१०२	७६०४	-	१४९७९	१४८४३	२२६१९
		एकूण	२६००८	२६००८	२१६७९	२१४५९	८६००	-	१६०२९	१५९०६	२३७१२
१३	उल्हासनगर	ग्रा मिण	१२७३	१२७३	११९६	११६५	३९०	-	१०२६	८६९	११४०
		नागरो	११०८२	१११६१	१५७३०	९२३७	३६१७	-	७४३३	७३७८	१०७३०
		एकूण	१२३५५	१२४३४	१६९२६	१०४०२	४००७	-	८४५९	८२४७	११८७०

आधार :- जिल्हा आरोग्य अधिकारी, जिल्हा परिषद, ठाणे.

तत्पता क्रमांक ७.४ (ब)

जिल्हा-ठाणे

पटको प्रतिबंधक लसटोचणी विषयक आकडेवारी सन-१९९२

अ. क्र.	जिल्हा/तालुका	ग्रामीण/नागरी/एकूण	पटको लस टोचणी
१	२	३	४
	जिल्हा बेरोज	ग्रामिण	४१४०१
		नागरी	-
		एकूण	४१४०१
१	ठाणे	ग्रामिण	१५६२
		नागरी	-
		एकूण	१५६२
२	वसई	ग्रामिण	१२९५
		नागरी	-
		एकूण	१२९५
३	पालघर	ग्रामिण	३८६८
		नागरी	-
		एकूण	३८६८
४	डहाणू	ग्रामिण	५०२७
		नागरी	-
		एकूण	५०२७
५	तलासरी	ग्रामिण	९२८
		नागरी	-
		एकूण	९२८
६	जव्हार	ग्रामिण	२०७९
		नागरी	-
		एकूण	२०७९
७	मोखाडा	ग्रामिण	६३२
		नागरी	-
		एकूण	६३२
८	वाडा	ग्रामिण	७०१२
		नागरी	-
		एकूण	७०१२
९	भिवंडी	ग्रामिण	४६३१
		नागरी	-
		एकूण	४६३१

तक्ता क्रमांक ७.४ (ब) पुढे वालू

१	२	३	४
१०	बडापुर	ग्रामिण	३०७७
		नागरी	-
		एकूण	३०७७
११	मुरबाड	ग्रामिण	२१७
		नागरी	-
		एकूण	२१७
१२	कल्याण	ग्रामिण	३१३६
		नागरी	-
		एकूण	३१३६
१३	उल्हासनगर	ग्रामिण	२३७
		नागरी	-
		एकूण	२३७

आधार : जिल्हा आरोग्य अधिकारी, जिल्हा परिषद, ठाणे.

तक्ता क्रमांक-७.५

जिल्हा-ठाणे

जिल्ह्यातील कुटुंब नियोजन केंद्रांची संख्या (३१.३.९३ रोजीची)

जिल्हा/तालुका	एकूण ग्रामीण	३१ मार्च रोजी	निर्विजिकरण केलेल्यांची संख्या	तांबी	जनसम जोडण्यांची		
	नागरी	असलेल्या केंद्रांची संख्या	गुरु नतवंदी	स्त्रियांची नतवंदी	एकूण (आय-गु-डी)	संख्या	
१	२	३	४	५	६	७	
जिल्ह्याची एकूण	एकूण	६५	१००९	१०११५	२०२३४	१३७०४	३५४४८३
	ग्रामीण	७६	९६०	११४२५	१२३८५	७१६९	३१७७५५
	नागरी	९	४९	७८००	७८४९	६५३५	३६७२८
१) ठाणे	एकूण	३	-	२३०७	२३०७	१४६४	११३७८
	ग्रामीण	-	-	-	-	-	-
	नागरी	३	-	२३०७	२३०७	१४६४	११३७८
२) वसई	एकूण	८	३६	२७२१	२७५७	१६६३	५८०६६
	ग्रामीण	७	२२	१४८१	१५०३	८९३	३६३७६
	नागरी	१	१४	१२४०	१२५४	७७०	२१६९२
३) पालघर	एकूण	१०	११५	२०४९	२१६४	११८९	५०७१०
	ग्रामीण	१०	११५	२०४९	२१६४	११८९	५०७१०
	नागरी	-	-	-	-	-	-
४) डहाणू	एकूण	१३	१९२	१५२०	१७१२	८८९	४२५०५
	ग्रामीण	११	१९२	१५२०	१७१२	८८९	४२५०५
	नागरी	२	-	-	-	-	-
५) तलासरो	एकूण	३	७७	३३५	४१२	२८८	१४९८७
	ग्रामीण	३	७७	३३५	४१२	२८८	१४९८७
	नागरी	-	-	-	-	-	-

तक्ता क्रमांक-७.५ (पुढे चालू)

१	२	३	४	५	६	७	८
६) जव्हार	: एकूण	: ६	: ३९४	: ६३०	: १०२४	: ४६४	: २९२११
	: ग्रामोण	: ६	: ३९४	: ६३०	: १०२४	: ४६४	: २९२११
	: नागरी	: -	: -	: -	: -	: -	: -
७) मोखाडा	: एकूण	: ४	: ६०	: २९३	: ३५३	: १३८	: १०४६१
	: ग्रामोण	: ४	: ६०	: २९३	: ३५३	: १३८	: १०४६१
	: नागरी	: -	: -	: -	: -	: -	: -
८) वाडा	: एकूण	: ५	: ५०	: ७४३	: ७९३	: ६२७	: २०४१४
	: ग्रामोण	: ५	: ५०	: ७४३	: ७९३	: ६२७	: २०४१४
	: नागरी	: -	: -	: -	: -	: -	: -
९) भिवंडी	: एकूण	: ८	: २४	: २३८९	: २४१३	: २७५०	: ३९००१
	: ग्रामोण	: ७	: ४	: १३३०	: १३३४	: ९२१	: ३९००१
	: नागरी	: १	: २०	: १०५९	: १०७९	: १८२९	: उ. ना
१०) शहापूर	: एकूण	: ९	: ३७	: ११९३	: १२३०	: ८७५	: ३४८८३
	: ग्रामोण	: ९	: ३७	: ११९३	: १२३०	: ८७५	: ३४८८३
	: नागरी	: -	: -	: -	: -	: -	: -
११) मुरबाड	: एकूण	: ७	: ६	: ९८१	: ९८७	: ४५१	: २३७५४
	: ग्रामोण	: ७	: ६	: ९८१	: ९८७	: ४५१	: २३७५४
	: नागरी	: -	: -	: -	: -	: -	: -
१२) कल्याण	: एकूण	: ३	: ३	: ४७४	: ४७७	: २६४	: ७९६८
	: ग्रामोण	: ३	: ३	: ४७४	: ४७७	: २६४	: ७९६८
	: नागरी	: -	: -	: -	: -	: -	: -
१३) उल्हासनगर	: एकूण	: ६	: १५	: ३५२०	: ३६०५	: २६४२	: १११४३
	: ग्रामोण	: ४	: -	: ३९६	: ३९६	: १७०	: ७४८५
	: नागरी	: २	: १५	: ३१२४	: ३२०९	: २४७२	: ३६५८

आधार : जिल्हा आरोग्य अधिकारी, जिल्हा परिषद, ठाणे.

तक्ता क्रमांक ८.१

जिल्हा-ठाणे

१९९१ च्या जनगणनेनुसार तालुकावार साक्षरता.

(संख्या हजारात)

अ. क्र. :	जिल्हा/तालुका	एकूण	साक्षरता संख्या (हजारात)		साक्षरतेची टक्केवारी			
:	:	ग्रामीण, नागरी :	पुरुष	स्त्रिया	एकूण	पुरुष	स्त्रिया	एकूण
१ :	२ :	३ :	४ :	५ :	६ :	७ :	८ :	९ :
१	जिल्हा बेरोज	एकूण	१८१४	१२२०	३०३५	७७.५६	६०.२८	६९.५४
		ग्रामीण	४८३	२७८	७६१	६२.०७	३७.६८	५०.१९
		नागरी	१३३१	९४२	२२७४	८५.२७	७३.२६	७९.८५
१	ठाणे	एकूण	५१९	३७३	८९२	८७.६८	७५.६५	८२.२२
		ग्रामीण	३	२	५	७०.५५	३९.०१	५५.२८
		नागरी	५१६	३७१	८८७	८७.८१	७५.९६	८२.४३
२	वसई	एकूण	१६३	१२१	२८५	८४.७४	६८.८०	७७.०९
		ग्रामीण	७६	५३	१२९	८०.००	५९.६०	७०.११
		नागरी	८७	६८	१५६	८९.३६	७८.२४	८४.११
३	पालघर	एकूण	१०४	६६	१७०	७१.४५	४९.४२	६०.९०
		ग्रामीण	९१	५७	१४८	६९.६६	४६.८५	५८.७०
		नागरी	१२	९	२२	८८.५२	७५.२१	८२.३१
४	डहाणू	एकूण	५४	३०	८४	४९.१८	२७.७१	३८.६०
		ग्रामीण	४३	२२	६५	४४.६०	२३.१३	३३.९८
		नागरी	१२	८	२०	७८.३६	५८.७८	६८.९८
५	तलासरी	एकूण	१३	४	१७	३५.६२	१०.८०	२३.७२
		ग्रामीण	३३	४	१७	३५.६२	१०.८०	२३.७२
		नागरी	-	५	-	-	-	-
६	जव्हार	एकूण	२२	१०	३२	३८.७९	१७.८०	२८.२९
		ग्रामीण	१८	७	२६	३५.०५	१४.१६	२४.५५
		नागरी	४	३	६	८५.१६	६८.९१	७७.४९

तक्ता क्रमांक ८.१ पुढे चालू

१	२	३	४	५	६	७	८	९
७	: मोखाडा	: एकूण	: १२	: ५	: १७	: ३५.५०	: १५.५२	: २५.६३
		: ग्रामीण	: १२	: ५	: १७	: ३५.५०	: १५.५२	: २५.६३
		: नागरी	: -	: -	: -	: -	: -	: -
८	: वाडा	: एकूण	: ३२	: १९	: ५१	: ६६.१०	: ४१.८५	: ५४.२६
		: ग्रामीण	: २८	: १६	: ४४	: ६३.८०	: ३८.९०	: ५१.६२
		: नागरी	: ४	: ३	: ८	: ८५.७५	: ६७.४०	: ७६.८५
९	: भिवंडी	: एकूण	: ३११	: १०५	: ३१६	: ६९.२०	: ४९.८३	: ६१.२६
		: ग्रामीण	: ६८	: ४०	: १०८	: ६९.२९	: ४६.०३	: ५८.२९
		: नागरी	: १४३	: ६५	: २०८	: ६९.१५	: ५२.५२	: ६२.९२
१०	: शहापूर	: एकूण	: ६३	: ३६	: ९९	: ६८.७२	: ४०.८५	: ५५.१४
		: ग्रामीण	: ६०	: ३३	: ९३	: ६७.७५	: ३९.१९	: ५३.८२
		: नागरी	: ४	: ३	: ७	: ८९.५८	: ७७.२७	: ८३.६६
११	: मुरबाड	: एकूण	: ४४	: २३	: ६७	: ७१.८८	: ३९.१३	: ५५.८४
		: ग्रामीण	: ३९	: २०	: ५९	: ७०.४२	: ३६.९६	: ५३.८७
		: नागरी	: ५	: ३	: ८	: ८६.५२	: ६६.१३	: ७७.५४
१२	: कल्याण	: एकूण	: ४२०	: ३११	: ७३१	: ८७.९३	: ७४.९४	: ८१.९०
		: ग्रामीण	: १३	: ७	: २१	: ६९.५६	: ४०.६३	: ५५.५३
		: नागरी	: ४०६	: ३०३	: ७१०	: ८८.७१	: ७६.५१	: ८३.०५
१३	: उल्हासनगर	: एकूण	: १५८	: ११८	: २७५	: ८२.६९	: ६८.३२	: ७५.८७
		: ग्रामीण	: १९	: १२	: ३१	: ७०.९१	: ४८.३२	: ६०.०४
		: नागरी	: १३९	: १०६	: २४४	: ८४.६२	: ७१.६९	: ७८.५०

टिप : आकडे पूर्णांकित असल्याने बेरजा जुळणार नाहीत.

आधार:- १९९१ जनगणना प्रकाशन.

तक्ता क्रमांक-८.२

जिल्हा - ठाणे शैक्षणिक संस्था व शिक्षकांचो संख्या १९९०-९१.

अ. क्र.	शैक्षणिक संस्थेचा प्रकार	संस्थांचो संख्या	एकूण शिक्षक	प्रशिक्षित	विद्यार्थी संख्या
१.	२.	३.	४.	५.	६.
अ)	पूर्व प्राथमिक शाळा	४३	१६४ (१६१)	१३६ (१३४)	७८८८
ब)	प्राथमिक शाळा :-				
	१) एक शिक्षिका शाळा	१०५२	१०५५ (१२३)	७४२ (१०७)	३६६७३
	२) कनिष्ठ प्राथमिक शाळा	११४७	५१२६ (३२४४)	४५०३ (१८२७)	२१७२०५
	३) उच्च प्राथमिक शाळा	१०६०	२५३४ (६०५६)	८५१८ (५४६५)	४३४६२५
	एकूण १ ते ३	३२५९	१५७१५ (९४२३)	१३७६३ (८४६९)	६८८५०३
क)	माध्यमिक शाळा	३८३	६८८५ (३६४०)	६३२४ (३२९१)	२३६३७७
ड)	उच्च माध्यमिक शाळा	७९	३१०७ (१५०५)	२९१२ (१३८२)	१०९३३०
इ)	सामान्य शिक्षणाचे महाविद्यालय (कला, शास्त्र, वाणिज्य)	३७	१३७६ (५६७)		५१८६४
	एकूण	३७९०	२७२४७ (१५२२६)	२३१३५ (१३२७६)	१०८३९६२

(रुत्री)

टिप :- कंसातील आकडे शिक्षकांचो संख्या दर्शवितात.

आधार :- शिक्षण संचालनालय, पुणे.

तक्रमांक: ८. ३

जिल्हा - ठाणे

पूर्व प्राथमिक, माध्यमिक व महाविद्यालयातील विद्यार्थ्यांचा स्तरनिहाय संख्या आणि

मागासवर्गीय विद्यार्थ्यांचा, वर्गवारी ३०.९.९० रोजीचा

अ. क्र. :	शैक्षणिक स्तर :	संस्थेतील विद्यार्थ्यांचा संख्या									
		पूर्व प्राथमिक		प्राथमिक		माध्यमिक		सामान्य शिक्षणाची महावि.		एकूण	
		एकूण	मुली	एकूण	मुली	एकूण	मुली	एकूण	मुली	एकूण	मुली
१ :	२ :	३ :	४ :	५ :	६ :	७ :	८ :	९ :	१० :	११ :	१२ :
१. :	पूर्व प्राथमिक	७८८८	३६१८	११४८२	५१९०	१९९४	७२४	-	-	२१३६४	९५३२
२. :	इयत्ता १ ते ४ :	-	-	५३७८२६	२४७४०२	८१७५	३१९४	-	-	५४६००९	२५०५९६
३. :	इयत्ता ५ ते ७ :	-	-	१३९१९५	६१०१७	१३२४३८	५८८५४	-	-	२७१६३३	११९८७१
४. :	इयत्ता ८ ते १० :	-	-	-	-	१७३०७१	३७२२५९	-	-	१७३०७१	७२२५९
५. :	इयत्ता ११ ते १२ :	-	-	-	-	२००२९	८९०७	२१७६३	९९४१	४१७९२	१८८४८
६. :	माध्यमिक नकर :	-	-	-	-	-	-	३०१०१	१४६५१	३०१०१	१४६५१
:	एकूण	७८८८	३६१८	६८८५०३	३१३६०९	३३५७०७	१४३९३८	५१८६४	२४५९२	१०८३९६२	४८५७५७

पुढे चालू.....

REC-

तस्ता क्रमांक ८३ (पुढे वाळू)

अ. क्र.	शैक्षणिक संस्था	संस्थेतील विद्यार्थ्यांची संख्या							
		मागासवर्गीय जाती		मागासवर्गीय जमाती		इतर मागासवर्गीय		एकूण मागासवर्गीय	
		एकूण	मुली	एकूण	मुली	एकूण	मुली	एकूण	मुली
१.	२	२३	१४	१५	१६	१७	१८	१९	२०
१. अ. पूर्व प्राथमिक	१२८२	५४७	१२८६	२४४	१६८०	७२७	४८५५	२२१८	
२. इयत्ता १ ते ४	५२५७५	२४६६४	९२४२७	३७१६५	८३८५६	३९१०९	२२९८६८	१००९२९	
३. इयत्ता ५ ते ७	२२७०३	९६१६	२५७८२	८१२१	५०६५९	२३१७३	९९१४५	४०९१०	
४. इयत्ता ८ ते १०	१२६१५	४६२६	११२१५	२९०४	३५३६७	१४५८८	५९१९७	२२११८	
५. इयत्ता ११ ते १२	१५२३	४५८	९५६	१७७	६२५०	२५००	८७२२	३१३५	
६. उच्च माध्यमिक नंतर	१३४१	४७३	५९८	१३४	४१०३	१७७९	६८४२	२३८६	
एकूण	९२९४६	४०३८४	१२२९७५	४९४४५	१८२७१५	६२८६७	४०८६३६	१७१६९६	

आधार :- शिक्षण संचालनालय, मुंबाराष्ट्र राज्य, पुणे

तक्ता क्रमांक- ८.४.

जिल्हा - ठाणे

इतर प्रकारच्या शैक्षणिक संस्था ३०.३.९० अखेर.

अ. क्र. :	संस्थेचे प्रकार :	संस्थांचो भागांत वर्गीय :	भागांत वर्गीय :	इतर भागांत :	एकूण भागांत :	द्विग्न भागांत :	एकूण विद्यार्थी :	एकूण शिक्षक :								
१ :	२ :	३ :	४ :	५ :	६ :	७ :	८ :	९ :								
१ :	२ :	३ :	४ :	५ :	६ :	७ :	८ :	९ :								
१ :	शिक्षण विज्यक पद्धती	६ :	६२ :	१६ :	९ :	२ :	२१९ :	६६ :	२९० :	८४ :	५८० :	४४५ :	८७० :	५२९ :	६५ :	३४ :
२ :	महा विद्यालये x विधो	१ :	६४ :	९ :	११ :	२ :	६७ :	५ :	१४२ :	१६ :	१०७४ :	३४१ :	१२१६ :	३५७ :	१९ :	५ :
३ :	वैजकीय महा विद्यालये	- :	- :	- :	- :	- :	- :	- :	- :	- :	- :	- :	- :	- :	- :	- :
४ :	आयुर्वेदिक महा विद्यालये	- :	- :	- :	- :	- :	- :	- :	- :	- :	- :	- :	- :	- :	- :	- :
५ :	अभियंत्रिकी महा विद्यालये	- :	- :	- :	- :	- :	- :	- :	- :	- :	- :	- :	- :	- :	- :	- :
६ :	इतर :-															
	अ) तंत्र निकेतन	- :	- :	- :	- :	- :	- :	- :	- :	- :	- :	- :	- :	- :	- :	- :
	ब) आय. टी. आय. xx	१५ :	२९३ :	२४ :	२९१ :	७ :	६७० :	३८ :	१२५४ :	६९ :	९१६ :	६४ :	२१७० :	१३३ :	१५६ :	६ :
	क) डॉ. एड	१५ :	१६३ :	९१ :	१५५ :	३० :	४१२ :	२२४ :	७३० :	३४५ :	६०० :	४६५ :	१३३० :	८१० :	१२० :	४७ :
	ड) जी. सी. डी	३ :	१ :	१ :	१ :	१ :	४ :	१ :	६ :	२ :	३०२ :	१५० :	३०८ :	१५२ :	२० :	७ :

टिप :- x१) यात कर्तव्य जी. एड. कॉलेजचा समावेश आहे.

xx २) आय. टी. आय. यातचो माहिती सन १९९२-९३ चा वर्जाचो आहे.

आधार :- शिक्षण संचालनालय, महाराष्ट्र शासन, पुणे.

तयता क्रमांक ८०५

जिल्हा - ठाणे

आर्थिक दृष्ट्या मागासलेल्यांना मिळणारी मोफत शिक्षण सवलत (वर्षे १९८९-९०, १९९०-९१, १९९१-९२)

वर्ष	लाभार्थी संख्या										प्रत्यक्ष संख्या हजाराने
	माध्यमिक	कनिष्ठ महाविद्यालये ११ वी व १२ वी	उच्च शिक्षण	अभ्यांत्रिणी	वैकीय	इतर विद्यालये	इतर सत्या	एकूण			
१	२	३	४	५	६	७	८	९	१०	१०	
१९८९-९० (प्रत्यक्ष)	१५३२०९	१९३९८	६२५७	-	-	७२५	१५८७	१८११७६	१७२२		
१९९०-९१ (प्रत्यक्ष)	९४१६९	९४११	६८५०	-	-	-	१४०८	१११८५८	२६४१		
१९९१-९२ (प्रत्यक्ष)	९२६३२	९४२०	७१००	-	-	-	१४५०	११०९०५	२०९०		

आधार - शिक्षण संचालनालय, महाराष्ट्र, राज्य, पुणे

तक्ता क्रमांक ८०६

जिल्हा - ठाणे

प्राथमिक शिक्षणावरील वर्ष १९९१ - ९२ वर्षावरील

(समये वजारात)

अ. क्र.	यंत्रणा	पोजनेतर				पोजनांतर्गत				एकूण			
		आपत्ती	बांधकाम अनुदानाच्या तक्रार	बांधकाम	एकूण	आपत्ती	बांधकाम अनुदानाच्या तक्रार	बांधकाम	एकूण	आपत्ती	बांधकाम अनुदानाच्या तक्रार	बांधकाम	एकूण
१	२	३	४	५	६	७	८	९	१०	११	१२	१३	१४
१	जिल्हा पौरखद	२१५७७७	-	-	२१५७७७	१७२१६	-	-	१७२१६	२३२९६३	-	-	२३२९६३
२	अ) नगरपौरखद	६६५९१	-	-	६६५९१	३७२	-	-	३७२	६६९६३	-	-	६६९६३
	ब) महानगरपालिका	२४१००	-	-	२४१००	७०१	-	-	७०१	२४८०१	-	-	२४८०१
	इतर सर्व (बांधकाम अनुदाना सहित)	-	-	-	-	-	-	-	-	-	-	-	-
	एकूण	२८६४६८	-	-	२८६४६८	१८२८९	-	-	१८२८९	४०४७२७	-	-	४०४७२७

टिप :- म. न. पा व न. प यांची आपत्ती व अनापत्ती वर्ष अशी वेगवेगळी माहिती उपलब्ध नाही.

आधार :- शिक्षण संचालनालय, महाराष्ट्र राज्य, पुणे - १.

तक्ता क्रमांक ८.७

जिल्हा - ठाणे

जिल्हयातील व्यवसाय मार्गदर्शक (कनिष्ठ विद्यालये) व तांत्रिक शाळा (आठवी ते बारावी)

अ. क्र.	बाब	परिमाण	वर्ष १९९२-९३
१	२	३	४
१	शाळांची संख्या	संख्या	६८
२	पदावरोल संख्या		
	अ) जुलगे	संख्या	७९४९
	ब) मूलो	संख्या	
	एकूण (अ + ब)	संख्या	७९४९
३.	एकूण खर्च	रुपयांत	३, ६४, ३३, ९०५

टिप :- शाळेच्या संख्येत विना अनुदान तत्वावर पालणा-या शाळेचा सुध्दा समावेश आहे.
आधार :- जिल्हा व्यवसाय शिक्षण व प्रशिक्षण अधिकारी, ठाणे.

तक्ता क्रमांक ८८

जिल्ह्यातील प्रौढ शिक्षण केंद्रांची संख्या (१९९२-९३)

जिल्हा - ठाणे

अ. क्र.	जिल्हा/तालुका	प्रौढ शिक्षण केंद्रांची संख्या	पटावरील उमेदवारांची संख्या
१	२	३	४
	जिल्ह्याची एकूण बेरीज	१५०	४५००
१०	ठाणे	-	-
२०	वसई	-	-
४०	पालघर	-	-
५०	हवामु	-	-
६०	तलासरी	-	-
७०	मोखाडा	-	-
८०	वाडा	-	-
९०	भिवंडी	-	-
१००	शहापूर	१४७	४४२०
११०	मुरबाड	-	-
१२०	कल्याण	-	-
१३०	उल्हासनगर	-	-

आधार :- जिल्हा प्रौढ शिक्षण अधिकारी, ठाणे

तक्ता क्रमांक ८०९

जिल्हा-ठाणे शिक्षण करीता प्रशिक्षण संस्था वर्ष १९९० - ९१

अ. क्र. :	बाब	परिमाण	माहिती
१ :	२	३	४
	शिक्षण करीता प्रशिक्षण संस्थांची संख्या		
अ) :	पदविस्तर	संख्या	६
ब) :	पदवीपूर्व स्तर	संख्या	१५
क) :	शाळा स्तर	संख्या	-
	पटावरील संख्या	सं	
अ) :	पदवी स्तर	संख्या	८७०
ब) :	पदवीपूर्व स्तर	संख्या	१२३०
क) :	शाळा स्तर	संख्या	-
	कूण खर्च		
अ) :	पदवी स्तर	समये	उ. ना.
ब) :	पदवीपूर्व स्तर	समये	३३२६४३२
क) :	शाळा स्तर	समये	-

आधार :- शिक्षण संव्यवनालय, महाराष्ट्र शासन, पुणे

तक्ता क्रमांक ९.१ (अ)

रेल्वे मार्गांचो लांबो मार्ग १९९३ च्या वर्षाखेर.

जिल्हा - ठाणे.

अ. क्र.	रेल्वे मार्ग	लांबो किलो मिटर मध्ये
१	२	३
१	ब्रॉडगेज	
	१) एकेरो	५२.९६
	२) दुहेरी	२०८.७२
	३) तिहेरो व अधिक	३३.०९
२	मिटर गेज	-
३	नेरो गेज	-
	एकूण रेल्वे मार्ग	२९४.७७

आधार :- मध्ये रेल्वे, पश्चिम रेल्वे, मुंबई.

तक्ता क्रमांक ९.१ (ब)

रेल्वे स्थानकांचो तालुकावार यादी (३१.३.९३)या दिवशीचो
जिल्हा-ठाणे

अ.क्र. :	तालुका	रेल्वे स्थानकाचे नांव	रेल्वेचा प्रकार	रेल्वेचे क्षेत्र विभाग
१	२	३	४	५
१	ठाणे	१) ठाणे	ब्रॉडगेज (दुहेरी)	मध्य रेल्वे
		२) मळवा	-----	-----
		३) मुंबा	-----	-----
		४) दिवा	-----	-----
		५) वाशा	-----	-----
		६) भिरा रोड	-----	पश्चिम रेल्वे
२	वसई	१) नायगांव	-----	-----
		२) वसई रोड	-----	-----
		३) नालासोपारा	-----	-----
		४) विरार	-----	-----
३	पालघर	१) वैतरणा	-----	-----
		२) सफाळे	-----	-----
		३) केल्वारोड	-----	-----
		४) पालघर	-----	-----
		५) बोईसर	-----	-----
४	डहाणू	१) वानगांव	-----	-----
		२) डहाणू रोड	-----	-----
		३) घोलवड	-----	-----
५	शहापूर	१) वाशिंद	-----	मध्य रेल्वे
		२) आसनगांव	-----	-----
		३) आटगांव	-----	-----
		४) खडा	-----	-----
		५) कसारा	-----	-----

तक्ता क्रमांक ९.१ (ब) पुढे चालू

१	२	३	४	५
६	कल्याण	१) डोंबिवली	ब्रॉडगेज (दुहेरी)	मध्य रेल्वे
		२) ठाकुली	-----	-----
		३) कल्याण	-----	-----
		४) शहाड	-----	-----
		५) आंबिवली	-----	-----
		६) टिटवाळा	-----	-----
		७) खंडावली	-----	-----
		८) निळजे	रकेरी	-----
७	उल्हासनगर	१) विठ्ठलवाडी	ब्रॉडगेज (दुहेरी)	-----
		२) उल्हासनगर	-----	-----
		३) अंबरनाथ	-----	-----
		४) बदलापूर	-----	-----
		५) वांगणो	-----	-----

आधार :- भारतीय रेल्वे वेळापत्रक.

जिल्हा-ठाणे प्रकार व घुळभाग यानुसार रस्त्यांचो लांबो ३१ मार्च १९९३ अखेर
(लांबो वि. मी. मध्ये)

अ. क्र.	वर्गीकरण	बिगर नगरपालिका रस्ते	नगरपालिका हद्दोतील
१	२	३	४
		सार्वजनिक बांधकाम विभाग	जिल्हा एकूण रस्ते
१.	प्रकारानुसार		
	१) राष्ट्रीय महामार्ग	२२५.८०	२२५.८०
	२) प्रमुख राज्य महामार्ग	२१३.२४	२१३.२४
	३) राज्य महामार्ग	९६०.२८	९६०.२८
	४) प्रमुख जिल्हा रस्ते	१६२.९३	६८९.४७
	५) इतर जिल्हा रस्ते	३.५४	९७३.९६
	६) खेडयातील रस्ते	-	२१४२.७०
	७) इतर (योजनेतर)	-	७४.२४
	एकूण	१५६५.७९	३८८०.३७
२.	घुळभागानुसार		
	१) सिमेंट कॉन्ट्रोट	२.८०	२.८०
	२) डांबरी	१५०१.८२	७०३.७४
	३) खडीचे	६१.१७	२९२४.२९
	४) इतर मान वापरून	-	३०५५.४६
	५) केलेले	-	११८.९२
	६) इतर	-	१८.००
	एकूण	१५६५.७९	५४४६.१६

आधार:- १) अधिक अभियंता, सार्वजनिक बांधकाम मंडळ, ठाणे.
२) अधिक अभियंता, विशेष प्रकल्प मंडळ, नवी मुंबई.
३) अधिक अभियंता, मुंबई बांधकाम मंडळ, चेंदूर.
४) सर्व नगरपालिका व महानगरपालिका.

तक्ता क्रमांक -९.३

जिल्ह्यात वापरात असलेल्या मोटार वाहनांची संख्या ३१.३.९३ अखेर

जिल्हा - ठाणे

अ. क्र. :	बाबी	: ३१.३.९३ अखेर
१ :	२	३
१ :	मोटार सायकलो, स्कूटर्स इत्यादी	१२६६०८
२ :	मोटार / जिप्स	२४८०२
३ :	टॅक्सी वॅन्स	९११
४ :	स्वयंचलांत, रिक्शा	३१९२६
५ :	५ स्टेन करिजस	
	१) डिझेलवर चालणा-या	७९५
	२) पेट्रोलवर चालणा-या	-
६ :	माल मोटारो	
	अ) खाजगी वाहने	
	१) डिझेलवर चालणा-या	-
	२) पेट्रोलवर चालणा-या	-
	ब) सार्वजनिक वाहने	
	१) डिझेलवर चालणा-या	३००६७
	२) पेट्रोलवर चालणा-या	५४२६
७ :	रुग्णवाहोणा	२१५
८ :	शाळ्या बसेस	१०९
९ :	खाजगी सेवा देणारी वाहने (अनुपालन)	२५२२
१० :	जोड वाहने (ट्रेलर)	१५४५
११ :	टॅक्सी	८११
१२ :	इतर	३२६
१३ :	एकूण	२२६०६३

आधार :- सहाय्यक प्रादेशिक परिवहन अधिकारी, ठाणे

तक्ता क्रमांक ९.४

जिल्हा-ठाणे महाराष्ट्र राज्य परिवहन महामंडळाची (प्रवासी) वाहतूक आकडेवारी १९९२-९३ वर्षाकरीता.

अ.क्र.	उपक्रमाचे नाव	वर्जाअखेरीस	भाग्यांचो	सांगांचो	वर्जातील	रस्त्यावर	प्रवाशांचो	वाहतूकीमुळे	दर प्रवाशांसांगे
		सांगांचो	एकूण लांबी	सरासरी	अस्तात्वात	धावणा-या	दैनिक	वर्जात मिळालेले	मिळालेले
		संख्या	(कि.मी.)	लांबी	असणा-या	बसगाड्यांचो	सरासरी	उत्पन्न	सरासरी उत्पन्न
				(कि.मी.)	बसगाड्यांचो	सरासरी	(लाखात)	(रु. हजारात)	(दशांमध्ये)
				संख्या	संख्या				
१	२	३	४	५	६	७	८	९	१०
१	महाराष्ट्र राज्य मार्ग परिवहन मंडळ								
	ठाणे विभाग	५२६	३०२२९	५०.८४	६७३	५८२	३.५२	४००७२२	३०६
	पालघर विभाग	५१२	१९२५२	३७.०९	४६३	३७६	५.१८	२३३४६२	१२३
	एकूण	१११५	४९४८१	८४.४४	११३६	९५८	८.७०	६३४१८४	१९८

आधार:- विभागीय नियंत्रक, महाराष्ट्र राज्य महामार्ग परिवहन मंडळ, ठाणे व पालघर विभाग.

तक्ता क्रमांक-९.१

जिल्हा-अणे. महत्वाच्या रस्त्यांवरील वाहतूकगणना, (राज्याय, राज्य व जिल्हामार्ग) डिसेंबर-१९९२.

अ. क्र.	गणना स्थानाचे ठिकाण	रस्त्याची रुंदी	जलदगती वाहने	मंदगती वाहने	सकूल	ऑटो	ऑटो रिक्शा	ऑटो रिक्शा	ऑटो रिक्शा	ऑटो रिक्शा	ऑटो रिक्शा	ऑटो रिक्शा	ऑटो रिक्शा	ऑटो रिक्शा
१	२	३	४	५	६	७	८	९	१०	११	१२	१३	१४	
१	मुंबई-आग्रा रोड राज्याय महामार्ग क्र. ३													
	४५८/० : कोली ब्रांच	डांबरो	७.५०	४१२६	१७८०	५३४५	२४१८	१३७३९	४०	३३१	१२	३८३		
	५३३/० : पडद्या	"	७.३०	२४५८	३८१	५०१२	५०५	८३५६	४६	२५१	३२	३२९		
२	मुंबई-पुणे-बेळगाव रोड राज्याय महामार्ग क्र. ४													
	१३८/० : मुंब्रा	डांबरो	७.००	४२०२	५३१	६७६८	११७८	१२६७९	२७	३०८	७२५	१०६०		
३	मुंबई-अहमदाबाद रोड राज्याय महामार्ग क्र. ८													
	४९६/० : तलुनघर	डांबरो	७.००	५९२१	२८४	१५४४१	७३०	२२४४६	२	२७	-	२९		
	४१७/० : चारोटी नाका	"	७.००	१४२३	११६	६६१९	४९६	८७२४	१६	३९७	१४१	५५४		
	३९३/० : तलापरा	"	७.००	१५६१	२२९	७०६४	४८१	९३३५	७४	५६२	१६२	७९८		

१८२

क. T (ए. 4 उपरुद्धे वालु)

1	2	3	4	5	6	7	8	9	10	11	12	13	14
8 : मुंबई-अ. दाबाद-मादिंडेजमदापर रोड, प्रमुख राज्य महामार्ग क्र. 2.													
: 2/0	: पेदीन पत्र	: डांबरो	: 6.00	: 2622	: 20	: 1282	: 1843	: 6022	: 10	: 1142	: 62	: 1231	
: 3/0	: कांबा	: -	: 6.00	: 1663	: 306	: 1212	: 1261	: 4222	: 344	: 636	: 38	: 1026	
: 33/0	: भुरबाड	: -	: 6.00	: 622	: 360	: 433	: 824	: 1260	: 63	: 126	: 28	: 228	
: 49/000	: बशाबरे	: -	: 6.00	: 140	: 116	: 306	: 60	: 681	: 60	: 68	: 80	: 168	
: 66/0	: थोडा	: -	: 6.00	: 108	: 118	: 124	: 23	: 366	: -	: 23	: -	: 23	
9 : रोडा-अणे व्हाडा केवारेव रेडी सातड रोड प्रमुख राज्य महामार्ग क्र. 8.													
: 18/200	: धोलवड	: -	: 3.60	: 1221	: 64	: 486	: 1431	: 3268	: 312	: 1860	: -	: 1629	
: 20/30	: वरोर	: -	: 3.60	: 632	: 108	: 122	: 600	: 1483	: 416	: 610	: 41	: 1126	
: 12/200	: पंचनाग	: -	: 6.00	: 644	: 330	: 288	: 222	: 2836	: 31	: 260	: 3	: 228	
: 0/800	: आर ओ बा	: -	: 4.40	: 1200	: 236	: 628	: 2021	: 8642	: 140	: 3812	: 24	: 3428	
: 18/0	: जे. एम. जे. एम.	: -	: 3.60	: 466	: 130	: 218	: 640	: 1666	: 202	: 1066	: 162	: 1844	
: 4/800	: माक्यासार	: -	: 3.60	: 124	: 160	: 108	: 381	: 680	: 26	: 422	: 8	: 623	
: 0/200	: सुकाळ	: -	: 3.60	: 204	: 78	: 130	: 364	: 668	: 126	: 1041	: 8	: 2042	
: 0/200	: कांमन	: -	: 4.40	: 3061	: 63	: 3400	: 1664	: 6826	: 260	: 664	: 260	: 1321	
: 12/200	: भिवंडी जंक्शन	: -	: 4.40	: 3061	: 63	: 3400	: 1664	: 6826	: 260	: 664	: 260	: 1321	
	: नारपोळी	: -	: 4.40	: 3061	: 63	: 3400	: 1664	: 6826	: 260	: 664	: 260	: 1321	

-12-

तयता क्रमांक २-५ (पुढे धालू)

१	२	३	४	५	६	७	८	९	१०	११	१२	१३	१४
५६	सायवन सुकडाबा, तलासरो, वरोर, ओझर, हरतळ रोड राज्य महामार्ग क्र. २८.												
	०/२००	सायवन	डांबरो	३.७०	१२०	२	१४८	८२	३५२	१५४	१०३	-	२५७
७	त्रिकुमगड-कासा-उधवा-तलासरो-संजानउंबरगाव रोड, राज्य महामार्ग क्र. २९.												
	३/०	गिरगांव	डांबरो	३.७०	६०२	१०	५८६	३९२	१५२७	२८८	४१८	-	९०६
	१६/०	तलासरो	-	३.७०	३४५	४४	३५२	३७८	११२६	३१	७१७	-	७४८
	२८/०	उधवा	-	३.७०	४३३	२७	३९९	२०४	१०६३	२६६	१०११	-	१२७७
	४८/४००	धरमपूर	-	३.७०	१२५	१५	१००	१५१	३९१	१५	३१५	-	३३०
८	डहाणू-नागिक-औरंगाबाद- जि. तर- अरदापूर-तामसा-निर्मल रोड राज्य महामार्ग क्र. ३०												
	२/२००	मारनाका	डांबरो	३.७०	१११७९	१५६	५४६	७३८२	१९२६३	२३८	४०२१	११	४२७०
	२/६००	कल्याण	-	३.७०	१४३०	६९	१४०३	१३३७	४२३२	७१	१०२३	१	१०९५
	१६/०	धाकमाडा	-	३.७०	५६५	६८	६०४	४६१	१६०८	५८	२६०	१	३१९
	२२/८००	वारोटी	-	३.७०	५१७	९०	६४३	३५२	१६०२	३१	३४२	-	३७३
	२५/२००	कासा	-	३.७०	४१५	८३	३५४	५९२	१४४४	१७	१०२०	-	१०३७
	५९/४००	बलकपरा	-	३.७०	६२	३३	९४	४९	२३८	१७	२३	-	४०
	७५/४००	गोरवाडा	-	३.७०	११७	६५	१२८	९४	४०४	७	७५	१	८३
	९७/२००	मोरकुंडी	-	३.७०	१९३	३८	२१५	८५	५३१	२७	४०	१	६८

सक्ता क्रमांक ९.५(पुटे पाल)

१	२	३	४	५	६	७	८	९	१०	११	१२	१३	१४
९ : चिंचणो-आसागड-हलदपाडा-उधवा-कोदाद रोड राज्य महाभार्ग क्र. ३१													
	०/२००	चिंचणो	डांबरो	३.७०	४१६	६७	२०६	५७४	१२६३	१७०	१११२	-	१२८२
	१०/००	आसागड	"-	३.७०	७०७	२७	२२७	७७२	२४४०	१०२	७६०	४१	२०३
१० : मनोर-विठ्ठलगड रोड राज्य महाभार्ग क्र. ३३													
	२१/२००	वाटोलपाडा	डांबरो	३.७०	१३१	३३	१२७	१४४	४३५	८२	२६२	-	३५१
११ : मन्त्रघर वाडा देवगांव रोड राज्य महाभार्ग क्र. ३४													
	९/४००	आर. ओ.	डांबरो	३.७०	७०१	१६८	६६३	६२०	२१५२	७२	१०२८	२४	११२४
	२७/३००	मनोर गाव	"-	३.७०	१५५८	१४३	२६२	५५२	३२२२	३१	५३२	१५	५८५
	४२/०	सयने	"-	३.७०	३२२	१०६	३४५	३४८	११२१	३६	२०४	६२	३०२
	५३/६००	खडिवाणे	"-	३.७०	२५२	३१	२७०	२३३	७२३	३०२	२३८	२०	५६०
	२५/४००	बोडावा	"-	३.७०	४८	१३	६३	२८	१५२	८१	३३	-	११४
	१०२/०	झिरघाट	"-	३.७०	३६	१०	४८	२७	१२१	२२	५०	-	७२
		डा. बा. मा.											

पुटे पाल

तक्ता क्रमांक ९.५ (सू. धानू)

१	२	३	४	५	६	७	८	९	१०	११	१२	१३	१४
१२: जंढार-वाडा-भिंवडी-कल्याण-कर्जत-खोपोला रोड राज्य महासर्ग क्र. ३५													
२६/०	विक्रमगड	डांबरी	३.७०	१७६	२५	१८६	२४०	६३७	२६४	४८५	-	७४९	
३७/०	वासुरी	-	३.७०	१११	७८	८१	१०१	३५१	४४	२०९	-	२५३	
३०/२००	कुमरी	-	७.००	२५३	१२२	३४०	२२९	९४६	७१८	१२३	१२३	९६४	
०/०	भिंवडी परोल	-	५.५०	१६४८	३००	१४३०	८७३	४२५१	९८	८२४	४३	९६५	
१/०	कल्याण नाका	-	७.००	५४३८	९२९	३४१८	४९०९	१४६९४	४४०	१६२९	३१९	२३८८	
१०/००	बदलापूर	-	३.७०	१९१	८०	११०८	२७८२	९७१४	१४३	१८८०	३०	२०५३	
१०/५००	वांगणी	-	३.७०	११७४	७०	९८८	७७०	३०८२	२५१	४५०	३	७०४	
१३: खडी-परजी-उज्जैनो-जंढार-सारतून राज्य सिमा रोड राज्य सार्ग क्र. ३६													
२/०	खडी	-	३.७०	२७२	७०	३८१	१७५	८९८	१०८	२२१	४८	३७७	
३/८००	वरभाडे	-	३.७०	३७३	-	३४५	३१३	१०६०	३६१	२०६	-	५६७	
७/०	सारतून	-	३.७०	७७	३०	६२	९०	२५९	-	३२	-	३२	

.....६.....

तक्ता क्रमांक २.५ (पु. घालू)

१ : २ : ३ : ४ : ५ : ६ : ७ : ८ : ९ : १० : ११ : १२ : १३ : १४

१४: मोखाडा-कसार-^{डीळबाब}टोकावडे-वैशाखरे-हस्ता रोड राज्य महामार्ग क्र. ३७.

: २/४००	: मोखाडा	: डांबरी	: ३.७०	: ७९	: २१	: ६६	: ७०	: २३६	: २७	: ४०	: -	: ६७
: १/०	: कसार	: -	: ३.७०	: ३९८	: ४४	: ८०२	: १०५	: १३४९	: २९०	: २०२	: -	: ४२२
: १७/४००	: टोकावडे	: -	: ३.७०	: ५९	: २८	: ३५	: ७९	: २०१	: ७१	: ३२	: -	: १०३
: २२/६००	: धसई	: -	: ३.७०	: २७४	: ३१	: २३६	: १३६	: ६७७	: ३४२	: १६३	: ७	: ५१२

१५: वासई-मुरबाड-बहापर-कर्जत-कोक रोड राज्य महामार्ग क्र. ३८.

: ०/३००	: कोने	: डांबरी	: ३.७०	: २१८	: ४०	: २१७	: २७३	: ७४८	: १०७	: २८०	: -	: ३८७
: १/६००	: आलगांव	: -	: ३.७०	: ३७५	: १६	: ४०५	: १३९	: ९३७	: ३४०	: २३४	: -	: ५७४
: ०/४००	: गोडघर	: -	: ३.७०	: ७५८	: १६३	: १८८७	: ४०४	: ३२१२	: ६३८	: ५५२	: -	: ११९०
: ३/०	: खूटघर	: -	: ३.७०	: ४८३	: २०५	: ५७९	: ४९१	: १७५८	: १६५	: ५९६	: ६	: ७९७
: १८/०	: हस्त	: -	: ३.७०	: ८२	: १६	: ६७	: ४०	: २०५	: ६२	: ६०	: ७२	: २०१

१६: जनाडी-अंबाडो-पडघा-कल्याण शिब मर्महणे रोड राज्य महामार्ग क्र. ४०.

: ३/४००	: जागांझी	: डांबरी	: ५.५०	: ८२९	: ५०१	: ४४५	: ५८९	: २३६४	: १९	: ६१५	: २९	: ६६३
: १९/५००	: शिरताड फाटा	: -	: ५.५०	: ८३७	: १८८	: ८८०	: ३१४	: २२१९	: ४३	: १३०	: ९	: १८२
: ४२/२००	: अंबाडो	: -	: ३.७०	: ४५७	: १३	: २८४	: १७६	: ९३०	: १९६	: १६५	: १३३	: ४९४

१०१

तक्ता क्रमांक ९.५. (पुढे पाल)

१	२	३	४	५	६	७	८	९	१०	११	१२	१३	१४
१७	वसई-जुवडा-झापने रोड राज्य मार्ग क्र. ४१.												
	५/२००	झापने	डांबरो	३.७०	८५०	१	५३३	२१७	१६०१	११	२१८	१	२३०
१८	मोराई-घोडबंदर-ठाणे-तुर्भे-पनवेल रोड राज्य महामार्ग क्र. ४२.												
	१/०	स्नेहवर्ल्ड जंक्शन	डांबरो	३.७०	६५७	१९९	३०९	२४२	१४०७	२२	१५६	१०	१८८
	२१/२००	वसोवा पुल	-	७.००	४४९२	३९३	६५८९	११७०	१२६४४	२८	१६०	१७	२०५
	२८/५००	कापूरबावडी	-	७.००	५७५४	९५२	४५४३	३५३१	१३७८०	१५	१४२१	२९	१४६५
१९	सहायपुर-संगनेर-कोगांव-मोजगांव-पायनरो-पूर्णा-नादिड-भोदरखेडा-दादाय रोड राज्य महामार्ग क्र. ४४.												
	१४/०	कोनबागांव	डांबरो	३.७०	३२१	४१	५१०	२७७	११४९	४४८	३६४	-	८१२
२०	कोचाई-बोरोमाळ ते जिल्हा अरब रोड, प्रमुख जिल्हा रस्ता क्र. १												
	०/२००	उपनात	डांबरो	३.७०	१७४	४	११५	८७	३८०	८७	७९९	-	८८६
२१	संजान-डोंगरो-आसगांव ते राज्य महामार्ग क्र. ८, प्रमुख जिल्हा रस्ता क्र. २												
	१/८००	डोंगरो	डांबरो	३.७०	५८१	१४	४२४	२५४	१२७३	३९	८२८	-	८६७
२२	बोराफाटा-बोरोगांव नारायण ठाणा रोड ते राज्य महामार्ग क्र. २९, प्रमुख जिल्हा रस्ता क्र. ३												
	४/०	नारायण ठाणा	डांबरो	३.७०	३५९	३२	३४८	११७	८५६	१४६	१३३५	-	१४८१
२३	प्रमुख राज्य महामार्ग क्र. ४, घोसवड-कोसवाड-अल्याण रोड ते राज्य महामार्ग क्र. ३० प्रमुख जिल्हा रस्ता क्र. ४.												
	३/३००	कोसवाड	डांबरो	३.७०	५५९	४३	३६५	६२४	१५९१	३५०	५९७	-	९४७

तक्ता क्रमांक. २.५ (पुढे वाळू)

१	२	३	४	५	६	७	८	९	१०	११	१२	१३	१४
२४:	राज्य सहायार्ग क्र. २९ बसा करंजगाव गांगणगाव अतिरारी रोड, प्रमुख जिल्हा रस्ता क्र. ५												
	:०/३०	:बसा नाका	:डांबरो	: ३.७०	: ३४६	: २८	: ३१५	: १०९	: ७२८	: १५६	: १३१८		: १४७४
२५:	वांलरवाड-वडोनेर जामसार रोड- प्रमुख जिल्हा रस्ता क्र. २												
	:१३/०	:जामसार	:डांबरो	: ३.७०	: ७७	: २९	: १०३	: ९७	: ३०६	: १३	: ५६		: ५९
२६:	जिल्हा प्रमुख रस्ता क्र. ११वाख बेरीखे रोड- प्रमुख जिल्हा रस्ता क्र. १३												
	:०/६००	:धनुमान मंदिरा	:डांबरो	: ३.७०	: ७८	: १२	: ७०	: ५४	: २३४	: १०४	: २५	: ३५	: २४४
२७:	बसा-मोखेरण-आसनगाव-बाणगावरोड- प्रमुख जिल्हा रस्ता क्र. १४												
	:२/८००	:राणगाडा	:डांबरो	: ३.७०	: ३५७	: ५०	: ३५३	: ७५८	: १५१८	: ३२	: ८५१		: ८८३
२८:	प्रमुख राज्यमार्ग-३० सावटा आगवान पळे देहन रोड ते राज्य मार्ग-३१- प्रमुख जिल्हा रस्ता क्र. १५												
	:०/४००	:खांडखंद	:डांबरो	: ३.७०	: १४४	: १४	: १०५	: २३३	: ४९६	: १५	: १८३	: ४	: २०२
२९:	राज्य मार्ग -३० ते सरवली रोड- प्रमुख जिल्हा रस्ता क्र. १६												
	:०/१००	:सावटा	:डांबरो	: ३.७०	: ११६८	: १५६	: ४९७	: १२८७	: २७०८	: ४६	: २८६	: ४५	: १०७७
३०:	राज्य मार्ग-३१- खाखरा-रानकोक-रानकोक-रोड ते राज्य मार्ग-३० प्रमुख जिल्हा रस्ता क्र. १७												
	:१८/३००	:आयने	:डांबरो	: ३.७०	: ८४	: १४	: १२४	: २२	: ३१४	: २७	: १७१	: ११	: २६९
३१:	प्रमुख जिल्हा रस्ता क्र. १७ (राणकोक) दाभोण रोड ते जिल्हा प्रमुख रोड ३२, प्रमुख जिल्हा रस्ता क्र. १८												
	:६/०	:दाभोण	:डांबरो	: ३.७०	: १५४	: ५	: ३५५	: १३१	: ४४५	: १३०	: १४२	: ६	: २७८

क्रमांक २.७ (पृष्ठे पालू)

१	२	३	४	५	६	७	८	९	१०	११	१२	१३	१४	
३२:	पंचमार्ग ते आकरपट्टी रोड प्रमुख जिल्हा रस्ता क्र. २०.													
	०/०	आकरपट्टी	डांबरो	३-७०	२३२	१३४	२०४	२३२	२०९	१९१	१८३	-	३७४	
३३:	बोईतर अनेवाडो-नरदगाव-पालघर रोड, प्रमुख जिल्हा रस्ता क्र. २१.													
	०/३००	पालघर	डांबरो	३-७०	३२१	१६१	२७४	३२२	१०७८	१७१	३०२	-	४६०	
३४:	राज्य रस्ता क्र. ३२ म्हागाव-आकेगाव-ब-हाण्णर ते राज्य म्हामार्ग क्र. ८ प्रमुख जिल्हा रस्ता क्र. २२													
	०/४००	म्हागाव	आकेगाव	डांबरो	३-७०	१०१	२२	३१०	१७०	६०३	१२९	४७१	४	६०४
३५:	मि. म्हाण्ड मालवाड गिरगाव रोड ते प्र. ख. राज्य मार्ग ३४, प्रमुख जिल्हा रस्ता क्र. २५.													
	३/०	गोलाईवापाडा	डांबरो	३-७०	१०	६	१८	२३	३७	४९	३२	-	८१	
३६:	पालघर टे-बोडे-शिरगाव रोड प्रमुख जिल्हा रस्ता क्र. २८.													
	१/२००	टे-बोडे	डांबरो	३-७०	२०५	१४४	१८४	४३१	९६४	१७५	११४७	८	१३३०	
३७:	सातपाटी-शिरगाव रोड प्रमुख जिल्हा रस्ता क्र. २९.													
	३/७००	सातपाटी	डांबरो	३-७०	२१७	३०	९५	२५९	६०१	६९	४२८	३	५००	
३८:	सा. म्हा. म्हावा चंदर ते क. म्हा. रेल्वे स्टेशन रोड प्रमुख जिल्हा रस्ता क्र. ३०.													
	०/०	क. म्हा.	डांबरो	३-७०	२१२	३२	२४१	४२४	२०२	१८८१	१११६	-	२२२७	
	१/१००	रेल्वे	-	३-७०	२०५	१४४	१८४	४३१	९६४	१७५	११४७	८	१३३०	

१६०-

तक्ता क्रमांक २.५ (पुढे चालू)

१	२	३	४	५	६	७	८	९	१०	११	१२	१३	१४	
३९	प्रमुख राज्य महामार्ग-४ ते भाकनभार- अग्रवाडी भादामे सुवण जोरा दातवरे रोड प्रमुख जिल्हा रस्ता क्र. ३१	०/८००	आगरवाडी	डांबरो	३.७०	३६	१४५	४४	२५६	४८१	१०३	५८९	१०	७०२
४०	सफाळे- भांडो-टेंडो-खोडापे रोड प्रमुख जिल्हा रस्ता क्र. ३२	०/२०	कंवाड रेल्वे स्टेशन	डांबरो	३.७०	२८१	३००	१३४	३४१	१०५६	५०५	५८६	१४२	१२३३
४१	कुडत कंवाड रोड प्रमुख जिल्हा रस्ता क्र. ३४	२/६००	खानवला	डांबरो	३.७०	८८	४०	१३४	११२	३७४	२०	६६	-	८६
४२	राज्य महामार्ग क्र. ३४ ते सोनाळा वडोळा रोड ते राज्य महामार्ग क्र. ३६ प्रमुख जिल्हा रस्ता क्र. ३६	०/०	देसाई	डांबरो व	३.७०	५५	२२	५८	९९	२३४	३६	१३८	-	१७४
४३	वसई- निरंज-वाघोळीनाका-वडीर आगाशी रोड प्रमुख जिल्हा रस्ता क्र. ३८	३/७०	देवतलाव	डांबरो	३.७०	८००	२६२	१५२	२६३	१४७७	५७	९०३	१२	९७९
		६/२०	वाघोळी	-	३.७०	१०८१	२८८	१६९	१२१८	२७५६	१७	११३१	१३	११६१
		६/२२	उंबरगोवा	-	३.७०	५७०	२२३	१०९	११७४	२०७६	७	१३९०	३	१४००
४४	वाघोळा-सोपारा/तळीज पेलार रोड ते राष्ट्रीय महामार्ग क्र. ८ प्रमुख जिल्हा रस्ता क्र. ३९	०/१	कोर्ट	डांबरो	३.७०	२८६९	४५५	३१९	७१३	४३५६	१०६	१३८४	५७	१५४७
		७/५०	सोपारा स्टेशन	-	३.७०	३३२३	४८४	४४१	६२४	४७७२	८१	१२१४	४५	१३४०
		१०/०	तळीज	-	३.७०	५५२	२५	३७४	२६४	१२१५	२४४	३७	२००	४८१

तक्ता क्रमांक-२.५ (पुढे चालू) :

१	२	३	४	५	६	७	८	९	१०	११	१२	१३	१४
१५	वसई-गोखोचरे-सातोवली कामण रोड प्रमुख जिल्हा रस्ता क्र. ४०.												
	: ५/०	: भाणिकपूर	: डांबरो	: ७.००	: ७५७५	: ८२२	: २०८२	: ३६६५	: १४२२८	: २२	: २६१२	: ५४	: २६२५
	: ६/८००	: नवघर	: -	: ५.३०	: ६२८७	: ४०२	: ३४७४	: २२८५	: ११४५५	: १७	: २०३१	: ७	: २०५५
	: १०/४००	: गोखोचरे	: -	: ७.००	: ५२२४	: ४७३	: ३१२७	: १६६६	: १०५६०	: ११	: १०२२	: ४	: १०३७
	: १७/०	: पिंचोली	: -	: ७.००	: १५०१	: ७७	: २२८७	: ३८२	: ४२५४	: २	: ५५	: ७	: ७१
१६	नाला तोपारा-गोखोचरे-प्रांती ते राष्ट्रीय महामार्ग क्र. ८ प्रमुख जिल्हा रस्ता क्र. ४१.												
	: १/०	: आचोळे	: डांबरो	: ३.७०	: ६२२	: ८२	: ३०४	: २२६	: १२३४	: १८२	: ५७	: १६२	: ४१५
१७	भिवंडी-पारोळ रोड प्रमुख जिल्हा रस्ता क्र. ४२.												
	: २/६००	: जणिसाव	: डांबरो	: ३.७०	: ८१०	: ३४	: ६५५	: ५१२	: २०११	: १४५	: ११३४	: १२३	: १४०२
१८	अंबाडो-दिघाशी-कडे तावरोला (ख) रोड ते जिल्हा प्रमुख रस्ता क्र. ४३.												
	: ०/०	: अंबाडो	: डांबरो	: ३.७०	: १२१	: ३२	: ७४	: १४८	: ३७५	: २२	: २२४	: २४	: ३४०
१९	तांबरा-पिचळी राष्ट्रीय महामार्ग क्र. ३ ते वाशिंद रोड प्रमुख जिल्हा रस्ता क्र. ४४.												
	: २३/०	: दहागांध	: डांबरो	: ३.७०	: ४७२	: १४	: ४०७	: ३०५	: ११२८	: ४२५	: १४६	: ४३२	: १००३
२०	राज्य मार्ग क्र. ४० ते दाभाड खंवाळा वाशिंद, शेरे, भिनवली-रस्ता, प्रमुख जिल्हा रस्ता क्र. ४५.												
	: ३०/१००	: शेरे	: डांबरो	: ३.७०	: ७४	: २०	: ६८	: २८	: १२०	: ११४	: ८०	: -	: १२४
	डोलखांध-साकूरली-गुडि-तळेगांव-भेरडी-मोरणी रोड महामार्ग क्र. २ प्रमुख जिल्हा रस्ता क्र. ४०.												
	: ०/००	: साकूरली	: खडोवा	: ३.७०	: ४७	: १६	: ८२	: ६२	: २२१	: १२७	: १०६	: -	: २३३

तक्ता क्रमांक २.१ (पुढे चालू)

१	२	३	४	५	६	७	८	९	१०	११	१२	१३	१४
५२	राज्य महामार्ग ४४ ते वेहोळो- ^{दिवडे} माळ-तळेगांव रोड प्रमुख जिल्हा रस्ता क्र. ५१.												
	२/० इ. माळ	खडावा	३.७०	३७	१७	४३	६४	१६१	१७६	४३	-	२१९	
५३	बसाई उजरोली रोड प्रमुख जिल्हा रस्ता क्र. ५४.												
	३/६२० उमरेली	डांबरो	३.७०	२१६	३०	८६	७७	४०९	१०५	१२९	६	२४०	
५४	राज्य महामार्ग क्र. ४४ शेणवा-खिचवळी-खुरळ ते राज्य महामार्ग क्र. २ प्रमुख जिल्हा रस्ता क्र. ५५.												
	११/४०० किन्हेवली	डांबरो	३.७०	७७९	३८	७१९	३४६	१८८२	६३२	४४०	२४	१०९६	
५५	राज्य महामार्ग ३ ते खडवली नागाव-पालिगाव ते प्रमुख जिल्हा रस्ता क्र. ५७, प्रमुख जिल्हा रस्ता क्र. ५६.												
	०/१ खडवली	खडावा	३.७०	१७५	४२	८६	१०४	४०७	१३५	१९०	-	३२५	
	१/० अणे	"	३.७०	१३०	१०	९१	८९	३२०	२१३	१४०	४२	३९५	
	५/० किंशोर	डांबरो	३.७०	२८७	१३९	१०८	२२९	७६३	५६८	४८	-	६१६	
५६	राज्य महामार्ग-४० ते अने-दिववाळा-घोटोशा-ते राज्य महामार्ग क्र. २ प्रमुख जिल्हा रस्ता-५८.												
	०/१ अने	खडावा	३.७०	५२३	८७	३९६	४६६	१४७२	२८०	१३५	१३४	५४९	
	२७/८०० बदलापूर	"	३.७०	२१४	६१	२६४	२३८	७७७	२१३	१६९	३७५	७५७	
५७	कुळगाव ते बदलापूर रोड ते राज्य महामार्ग क्र. ३८ प्रमुख जिल्हा रस्ता क्र. ५९.												
	०/७०० उल्हास नदी	डांबरो	३.७०	२२३६	३८८	६८९	१५८५	४८२८	४१८	१०७९	२५	१५२२	
	५/० बदलापूर जवळ	"	३.७०	५८७	३१	६३३	५०१	१७५२	५३८	२९५	-	८३३	
	२४/० पाटगाव	"	३.७०	५५	६	५५	२८	१४४	४८	२८	-	७६	

तक्ता क्रमांक ९.५ (पुढे चालू)

१ : २ : ३ : ४ : ५ : ६ : ७ : ८ : ९ : १० : ११ : १२ : १३ : १४

५८ : काटेमानवला - तिसगसेव - नेवला - वाडी ते रायगड जिल्हा हद्द रोड,

प्रमुख जिल्हा रस्ता क्रमांक - ६२.

: ०/६०० : लिंक नाव्या : डांबरो : ३.०० : १३८८ : ९३१ : १६०२ : १५१५ : ५४३६ : १०७३ : १३६९ : ९५३ : ३३९५
: : नंतर : :

आधार : ५ सार्वजनिक बांधकाम विभाग, मंत्रालय, मुंबई.

तक्ता क्रमांक २.६

जिल्हा-ठाणे. पोस्ट, तारघर व दुरध्वनी सेवा यांचो आकडेवारी (१९९२-१९९३ या वर्षाअखेर)

क्र. सं.	पोस्टांचो संख्या	तारघरांचो संख्या	पत्रोट्यांचो संख्या	पोस्टमनांचो संख्या	दुरध्वनांचो संख्या	पोस्टांचो शासनाचे सुविधा	शासनाचे वाटप केलेल्या
१.	४०१	७६	१८७१	५६१	१४१	१००१८६	३९१
२.							८०३

- आधार :-
- १) अधिकक, पोस्ट व तारघर मध्य विभाग, ठाणे.
 - अ) अधोक्षक, पोस्ट व तारघर पश्चिम विभाग, ठाणे.
 - ३) सहस्यक अभियंतस, दुरध्वनी केंद्र, ठाणे.
 - ४) विभागीय अभियंता, तारघरे मुंबई शहर विभाग.
 - ५) दुर संचार जिल्हा अभियंता, कल्याण ४२१ ३०१.
 - ६) दुर संचार जिल्हा अभियंता, गोथा मार्केट फाट मुंबई.
 - ७) डिस्ट्रीक्ट मॅनेजर, महानगर टेलीफोन निगम, नवी मुंबई.
 - ८) उप अभियंता, ग्रामिण ध्वनीक्षेपन उपविभाग कार्यालय, ठाणे.

तक्ता क्रमांक-१०.१

स्थानिक संस्थांचे उत्पन्न व खर्च

वर्ष-१९९२-९३ (रु. लाखात)

जिल्हा-ठाणे

बाब	ग्रामपंचायत	जिल्हा परिषद	महानगर पालिका व नगरपरिषदा
१	२	३	४
संख्या	९०३	१	१३
अ) प्राप्तो			
१) सुरुवातीची शिल्लक	१५५	६९४	४५२०
२) अनुदान व वर्गणी	१६८	६८०६	१८६०
३) चालू वर्जातील उत्पन्न	४९६	५५१८	२५४९६
सकूण-प्राप्तो	८१९	१३०१८	३१८७६
ब) खर्च			
१) चालू वर्जातील खर्च	५८७	१२२२३	२७५५८
२) अखेरची शिल्लक	२३२	७९५	४३१८
सकूण खर्च	८१९	१३०१८	३१८७६

आधार : १) जिल्हा परिषद, ठाणे.

२) नगरपालिका व महानगर पालिका, जिल्हा-ठाणे.

तक्ता क्रमांक-१०.२

ग्रामपंचायतीचे उत्पन्न व खर्च १९९२-९३ या वर्षाकरिता

(रुपये हजारामध्ये)

जिल्हा-ठाणे		ग्रामपंचायतीचे उत्पन्न व खर्च १९९२-९३ या वर्षाकरिता											(रुपये हजारामध्ये)	
अ. क्र.	पंचायत	ग्रामपंचायती	उत्पन्न											
	संयुक्त	व गट ग्राम- पंचायती संख्या	सुरुवातीचा शिल्लक	सहाय्यक अनुदान शासकीय	अनुदान इतर	दणगी	कर	शुल्क	इतर	सकण ५ ते ११	सकण ४-१२			
१	२	३	४	५	६	७	८	९	१०	११	१२	१३	१४	
	जिल्हा घेराज	२०३	१५४२०	१६७६३	-	१०१२	१४०४	४०३६८	२७२२	४१८६	६६४५५	८१२४५		
१	वसई	६७	५३३२	२६८४	-	-	६७२	१६२८७	१४२६	२३७	२२०१३	२७३५२		
२	पालघर	१४३	४०२५	११८२	-	२५	२२६	१०७२७	५३४	२४२७	१५१२१	१९२८६		
३	डहाणू	७८	६३०	७३७	-	११५	१४	२३०६	१२२	६७	३४३१	४०६१		
४	तलासरो	२३	४२४	२२३	-	-	-	४०१	-	८	६३२	१०५६		
५	जव्हार	८२	६२१	६८३	-	-	२	४४३	५४	११०	१२२२	१९२०		
६	मोखाडा	२२	२१	२५५	-	-	-	८४	३५	६३	४३७	५२८		
७	वाडा	८७	४०२	५६०	-	-	-	१११३	-	८८	१७६१	२१६३		
८	भिवंडी	१११	२०३६	७८२७	-	६०२	१२६	४३३१	१६१	२८	१३१५२	१५१८८		
९	बहापूर	११०	११३४	५३५	-	३८	१७२	२३१६	५५	२५२	३३८२	४५१६		
१०	मुरबाड	११५	३२७	१३७२	-	५१	१३८	१६३१	-	२८	२९२०	३२४७		
११	कल्याण	३०	११४	२८८	-	३७	३६	६८०	४०	२५	१०८६	१२००		
१२	उल्हासनगर	२८	२०७	३४७	-	६७	१७	३४२	२२५	१४६	११५१	१३५८		

पुढे चालू

तक्ता क्रमांक-१०.२ (पुढे चालू)

स.क्र. : पंचायत समिती :		खर्च										
		आरोग्य सेवा	सार्वजनिक बांधकाम	सामाजिक आणि नैतिक वृद्धी	प्रशासन	समाज-कल्याण-पशुधनाचे संवर्धन	जमिन भूसुलाची इतर	वसुली व देख-भाल	स्तंभ १४ ते २१ बेराज	अखेरची शिल्लक		
१	२	१४	१५	१६	१७	१८	१९	२०	२१	२२	२३	
	जिल्हा बेराज	१६०२२	२०६७५	६०२४	१३८७०	६१	८०५	५०६	७९६	५८७५९	२३१८६	
१	वसई	३००४	८५२३	१८७९	५६७४	२१	४२२	९४	३०५	१९९२२	७३६०	
२	पालघर	४५०८	४६२१	१६९६	३११८	१४	२१६	४५	३९५	१४६१३	४६७३	
३	डहाणू	१२०४	८९३	४२६	७९५	-	-	९५	-	३४१३	६४८	
४	तलासरी	१३४	२१५	७७	१४७	-	-	१	-	५७४	४८२	
५	जव्हार	१८२	६२२	८१	२०४	११	-	५२	-	१२२९	७६१	
६	मोखाडा	८७	२५५	३१	४६	२	-	२	-	४२३	१०५	
७	वाडा	३४९	६०५	१०५	४७५	-	१	-	११	२१५६	६१७	
८	भिर्वडो	३५३६	२१४२	६७८	१९५०	३	५	-	१	८३१५	६८७३	
९	शहापुर	१२१४	७५२	५६०	५४५	-	१९	२०८	७५	३३८०	११३६	
१०	मुरवाड	२५४	१२७४	१७७	५५१	-	-	-	-	२९५६	२९१	
११	कल्याण	४७५	२३३	२०९	१५३	-	६१	१	१	११३४	६६	
१२	उल्हासनगर	३७५	३९३	१०५	२१२	१०	८१	-	८	११८४	१७४	

टिप : स्तंभ ३ मधील संख्येत ९ ग्रामदान मंडळाचा समावेश आहे. सन १९९१-९२ मध्ये पंचायत समिती, ठाणे चे अस्तित्व संपुष्टात आले आहे.

आधार : जिल्हा परिषद, ठाणे.

तक्ता क्रमांक-१०.३

जिल्हा-ठाणे

जिल्हा परिषदेचे बाबुवार उत्पन्न व खर्च (रु. हजारात)

अ. क्र :	लेखा क्रिया	प्रत्यक्ष	सुधारित	अंदाज
		१९९१-९२	१९९२-९३	१९९३-९४
१ :	२	३	४	५
१) :	<u>जमा</u>			
:	१) स्वनिर्भित उत्पन्न			
:	अ) स्थानिक उपकर भुद्रांक शुल्क उत्पन्नासह	४८२७	५६२२	८८६३
:	ब) शिक्षण	१४७५	-	-
:	क) कृषि	१०१	५५	५५
:	ड) इमारती व दळणवळण	३४८	१०७८	१७५५
:	फ) इतर	१११२४	१०००१	१३६४५
:		१६८७५	१६७५६	२४३१८
२) :	<u>शासकीय अनुदाने</u>			
:	अ) सहेतूक अनुदाने	३९६७७२	५०८७१६	४७७२४७
:	ब) आस्थापना	६९५४६	८६८५७	७३१९५
:	क) योजनांतर्गत योजनांसाठी अनुदान	५७७२८	८५०३३	५४२०५
:	ड) अनुदान परतवा	-	-	-
:	फ) इतर	-	-	-
:		५२४०५३	६८०६०६	६०४६४७
३) :	<u>कर्ज</u>			
:	अ) कर्ज व अग्रिम	३०२	२८८	२२२
:	ब) ठेवी व अग्रिम	१९४७२०	१३२०२८	७६४०२
:	क) वित्त प्रेषण	३९२६९१	४०२७००	४५००००
:	ड) इतर	-	-	-
:		५८७७१३	५३५११६	५२६६२४
:	आरंभीची शिल्लक	७६३९३	६२४३८	७२५३७
:	एकूण एकंदर जमा	१२०५०३४	१३०१८१६	१२३५१२६

तक्ता क्रमांक-१०.३

खर्च

१	२	३	४	५
<u>खर्च</u>				
अ) सामान्य प्रशासन	६१७८४	७५८५५	६१२८१	
ब) शिक्षण	२८७१२१	४०४३२१	३४३५५५	
क) वैद्यकीय	४२२२४	४२२२६	५२८२८	
ड) पशुसंवर्धन	५६५५	६५७२	६२२५	
फ) इमारती व दळभवन	४७२३६	६०३२३	६१०८७	
म) समाज कल्याण	१०९८७	११०७८	१२१३८	
ह) सिव्जन	२८७८	१०३३२	१२३१२	
भ) कृषि	३८०	६०४	१३८३	
इ) इतर	५२६२६	७५८१२	५८८२२	
	५२५८०१	६८७२६३	६२५०३१	
<u>कर्जे</u>				
अ) कर्जे व अग्रीम	३७१२३	२७	४७	
ब) ठेवी व अग्रीम	१७२२८१	१३२२८२	७६५७७	
क) वित्त प्रेरण	३२२६२१	४०२७००	४५००००	
ड) इतर	-	-	-	
	६०२७२५	५३५०१६	५२६६२४	
अखेरची शिल्लक	६२४३८	७२५३७	८३४७१	
शेजा शिल्लक	१२०५०३४	१३०१८१६	१२३५१२६	

आधार :- जिल्हा मरिजद, ठाणे.

तकता क्रमांक-10.४

जिल्हा-ठाणे

महानगरपालिका / नगरपालिकाचे उत्पन्न व खर्च (1992-93)

(रुपये हजारत)

अ. क्र. : महानगरपालिका : नगरपालिकेचे नांव	उत्पन्न											
	सुस्वाती- वा विल्लक	अनुदान व वर्गणी शासकीय	इतर	नगरपालिकेचे दर व कर जकात	घर व जमिन या वरून कर	इतर कर	एकूण	नगरपालिकेचे वा मालमत्ते पातून मिळण- नेली एकूण महसूल	इतर	एकूण	एकूण सुस्वा	
	१	२	३	४	५	६	७	८	९	१०	११	१२
महानगरपालिका/ नगरपालिका एकूण	४५१९६०	१८६००६	-	१४५२६०९	२९८५०६	१८९६१९	१९४०६३४	९६३३०	५११५६६	२६३५६३८	३१८६५२८	
१ : ठाणे म. न. पा.	१३६९८३	३९२२५	-	६४२५९९	८३२२०	२७३१	७२८६२०	६२४१०	२१६९५३	१०४६२०८	११८४१९१	
२ : कल्याण म. न. पा.	१४९३१४	४६६०५	-	२३०४५४	९४६४९	१६२८२३	४८७९२६	१३४३४	१६८६५४	७१६६१९	६६५२३३	
३ : नवी मुंबई म. न. पा.	३३६१	१००५९	-	-	१४९१३	३८८	१५३०१	४६	३२६९	२८६५६	३२०३७	
४ : भाईंदर न. पा.	२५०३३	४२७०	-	६१९९३	२७७९१	१३४१५	१०३२०३	९४४९	१०९२६	१२७८४८	१५२८८१	
५ : वतई न. पा.	९२२	३००३	-	४८३६	१९०६	४८	६७९०	६८५	९९६	११४७४	१२३९६	
६ : नाला सोयारा न. पा.	५५८९	५४७	-	२६०७	४२१०	११	६८२८	१७८	१०१४	८५६७	१४१५६	
७ : विरार न. पा.	४३९३	१९५४	-	५७८२	२९१५	७४२	९४३९	३४	६४८५	१७९१२	२२३०५	
८ : डहाणू न. पा.	३४०२	९३	-	५६५१	१६०२	८५	७३४०	१०५	८३	७६२१	११०२३	
९ : जव्हार न. पा.	२०५८	२८६१	-	१३२३	६४०	१३२	२०९४	१९	६२३	५९२७	७६५५	
१० : भिमंडी न. पा.	१०५७६०	२४२३२	-	२८१४१९	१७०१४	७४६२	३०५९०५	२४०९	४८३७७	३४७७२३	४८६४८३	
११ : उल्हासनगर न. पा.	४३४५	३७६९३	-	१४७०६५	३३५०१	१००	१८०६६६	२७६०	४५३४८	२६६४६७	२७०८१३	
१२ : अंबरनाथ न. पा.	८०००	१२२०९	-	५००३३	७४२९	२	५७४६४	४८०३	४१३९	७९३१५	८५३१५	
१३ : कुळगांव बदलापूर न. पा.	२८००	२५५६	-	१८८४८	८६४६	१६६४	२९१५८	११९७	४७००	३७६११	४०४११	

-१०८-

तक्ता क्रमांक-१०.४ पुढे चालू.

अ. क्र.	महानगर पालिका	खर्च									
	नगरपालिकेचे नांव	सामान्य प्रशासन	करचलोज्ञा खर्च	सार्वजनिक सुरक्षा	सार्वजनिक आरोग्य व साधना	सार्वजनिक बांधकाम	शिक्षण	इतर	एकूण	अखेरची शिल्लक	
१	२	१३	१४	१५	१६	१७	१८	१९	२०	२१	
	महानगर पालिका										
	नगरपरिषदा एकूण	१९७११३	१०३०६४	१४८२१८	८१९६९७	५४२९१५	१६०१९३	७५४५९९	२७५५७९९	४३१७९९	
१	ठाणे न.न.पा.	३४०६६	६४८२५	६१२२४	३४९४३१	२०७३७१	१२०६६०	२२१११३	१०५८७६०	१२५४३१	
२	कल्याण न.न.पा.	९४३७५	१०१४१	२५७४१	१९७१७८	९८३०५	२०१५४	२९२६६९	७३८५६३	१२७३७०	
३	नवी मुंबई न.न.पा.	८३९०	-	१७१२	१०२८२	६०४८	६१८	-	२७०५०	४९८७	
४	भाईंदर न.पा.	३३४३	४५५८	५९८३	४०७३८	४५७१९	२४१५	२२९४१	१२५६९७	२७१८४	
५	वसई न.पा.	६९६	१०८६	५३६	४६६९	३३२६	२०७	१७३७	१२२५२	१४४	
६	नाला सोपारा न.पा.	७७५	७७८	४४२	१५७०	२४१२	-	२७६	६२५३	७९०३	
७	त्रिरार न.पा.	७०८	९८३	५३७	३७४०	१३६९	-	६२२८	१३५६५	८७४०	
८	डहाणू न.पा.	५३३	७५०	८२७	२६९८	२६१६	-	६०९	८०३३	२९९०	
९	जेव्हार न.पा.	२३४	३०८	-	९७२	१४९१	५९०	२०३८	५६३३	२०२२	
१०	भिवंडी न.पा.	२३६२०	८७९५	२७३४४	१०५४२६	९८२७०	२८८५३	९०२५८	३८३२६६	१०३२१७	
११	उल्हासनगर न.पा.	११९६०	८३९७	१३९१६	७६३०१	४६३६७	८२६०	९४९९५	२६०१९६	१०६१६	
१२	अंबरनाथ न.पा.	१६६३१	७८९	५०५६	२१९५१	१७९८६	८४३६	१४७७४	८५६२३	१६९२	
१३	कुळगाव बदलापूर न.पा.	१७८२	१५८४	४९००	४७४१	१०९३५	-	६९६६	३०९०८	९५०३	

आधार : ठाणे जिल्ह्यातील सर्व महानगर पालिका व नगरपरिषदा.

तक्ता क्रमांक-१०-५

महानगरपालिका/नगरपालिका क्षेत्रातील इमारतींचो वापरा नुसार संख्या व त्यापैकी निवासेत्तर उपयोग असणाऱ्या इमारती

जिल्हा-ठाणे. अगर् त्यांच्या भागांमध्ये चालणा-या उद्योग / व्यवसाया संबधी माहिती (१९८४-८५ या वर्साकरीता)

अ. क्र. :	तपशिल	नगरपरिषदा				महानगर पालिका	
		उल्हासनगर	भिर्गडो निझामपूर	वसई	जव्हार	ठाणे	कल्याण
१	२	३	४	५	६	७	८
: इमारतीच्या वापरा नुसार संख्या :-							
१	निवासी	४८७१८	८६३८	१७२	२३	४८३२३	४०९४९
२	निवासेत्तर	९१०५	३०४३	३२	४	७०४५	६३७९
३	मिश्र	१२६५	१३१०	१५	१९	३९४९	२९६२
४	एकूण	५९०८५	१२९९१	२१९	४६	५९३१२	५०२९०
: निवासेत्तर इमारतीमध्ये चालणारे सहत्वाधे उद्योग/ व्यवसाय :-							
१	पिठाचो गिरणी	१४८	७७	२०	६६	२४७	२२८
२	बेकरो	८८	१३	८	१	३८	६०
३	बर्माचा कारखाना	४	२२	२	-	४	२१
४	शिवण काम	६०८	७३	५१	१४	१४४४	४२८
५	घोंगड्या तयार करणे	-	-	-	-	-	१

तक्ता क्रमांक-१०.५ (पुढे चालू)

१	२	३	४	५	६	७	८
६	: झुरड काम	: १२	: १०	: १२	: १	: ७	: १२
७	: ट्रिटिंग प्रेस, बुक बाईंडिंग सेंटर, टायपिंग करणे	: १४४	: १४	: ७	: २२	: १६२	: १३५
८	: साबण व धुलाई ग्राउंडर कारखाना	: ३०	: २	: १	: -	: ६	: ११
९	: टाईल्स बनविणे, सिमेंट किंवा दगडी माती बनविणे	: -	: १	: -	: -	: ३	: २४
१०	: लेथ काम	: १६	: १२	: १	: १	: ४०४	: १५७
११	: सोनार काम	: ४४	: ८	: १२	: ४	: ८५	: १४२
१२	: गंत विक्री	: २	: ३	: १	: १	: ४	: ८
१३	: डेअरी	: ६२	: २	: २	: ३	: १२५	: १५०
१४	: पान पट्टी दुकान	: १६२	: ३४	: २२	: -	: ४०६	: ३०६
१५	: धान्य व किराणा दुकान	: १२५२	: ३१४	: ८७	: ३०	: १६७३	: १३४१
१६	: दारूचे दुकान	: १२	: ६	: १७	: २	: २३	: २९
१७	: फळे व भाजीपाला दुकान	: ४६	: १५६	: २४	: ९	: २२१	: १५६
१८	: कपडे दुकान	: ६३	: ६२	: १८	: १२	: २६०	: २५०
१९	: जनरल स्टोअर्स (कलरो दुकान)	: ७२८	: १८८	: ४३	: ८	: ७३७	: १५३७
२०	: औषधी दुकान	: ५४	: ८	: ११	: १	: ७३	: ७२
२१	: पेट्रोल पंप	: ३	: ५	: १	: १	: ८	: ८
२२	: फुले व हार तसेच इतर सामान विक्री	: ७	: -	: -	: -	: ११	: ४७
२३	: मोटार व मोटार सायकल	: ४	: २	: -	: -	: ५	: ४

पुढे चालू...

१४०३

तक्ता क्रमांक-१०.५ (पुढे झालेल)

१	२	३	४	५	६	७	८
२४	वसतीगृह व हॉटेल व लॉज	५१२	२२५	४०	१७	६१०	५२०
२५	वसतीगृह	४	२	५	५	८	५
२६	गोदाम	३१२	१०४	-	-	३५७	६८
२७	सांघुळी व गॅस वस्त्या देणे	१०	८८८	१२	४	१९	६
२८	वैयक्तिक सेवा	९	१२	५	४	६०	२०
२९	गुरांचा दवाखाना	१	१	१	४	१	१
३०	दवाखाना	२४९	११०	३९	१२	५०७	५०८
३१	सिनेमा, नाट्यगृहे	११	६	२	-	९	१३
३२	वाचनालय, व्यायामशाळा, इतर जेवणी केंद्र (बॅंड पार्टी वगैरे)	५	५	१	४	७९	४६
३३	फोटो स्टुडिओ	२९	५९	१	१	३५	३५
३४	सुलून	१५०	१४६	१९	७	२३२	२२३
३५	लॉड्ज	८८	४२	१३	४	२५३	२४०
३६	इलेक्ट्रो शिथन	१८	१२	-	-	७७	५७
: एकूण १ ते ३६		४९६२	१७७१	४८५	१५८	७२००	७०१६

टिप : १९८४-८५ मध्ये ठाणे महानगर पालिकेचे काम अध्यावत करण्यात आले. जाको नगरपरिषदा/महानगर पालिका यांचो माहिती १९८३-८४ चीच आहे. १९८४-८५ नंतर माहिती सोळा करण्यात आलेली नाहो.

आधार : अर्थ व सांख्यिकी संचालनालय, मुंबई.

तक्ता क्रमांक ११.१

विविध विकास शिर्खाला झालेला योजनाबर्गीत खर्च १९९२-९३ वर्जाकरीता

जिल्हा-ठाणे

(स्मये लाखात)

अ. क्र.	विकास शिर्ष व उपशिर्ष	जिल्हा मातळीवरील योजनांवर			
		जिल्हा वार्षिक योजना	स्टेट	अनुशेष	एकूण
		(बिगर आदिवासी, आदि-	पुल		
		वासी क्षेत्राबाहेरील आदिवा			
		-सी योजना मिकून)			
१	२	३	४	५	६
(एक): कृषि व सल्लाने सेवा					
१	पीक संवर्धन	४९.३२	-	-	४९.३२
२	फलोत्पादन	२८.४५	-	-	२८.४५
३	भूद व जलसंधारण	७२.३५	-	-	७२.३५
४	पशु संवर्धन	१२.१२	-	-	१२.१२
५	दुग्ध व्यवसाय विकास	२.३०	-	-	२.३०
६	मत्स्य व्यवसाय	२९.०४	-	-	२९.०४
७	वने	५३.९५	-	-	५३.९५
८	पणन, कोठारे व बखारी	-	-	-	-
९	सहकार	२१.५९	-	-	२१.५९
	एकूण (एक)	३३९.१२	-	-	३३९.१२
(दोन): ग्रामीण विकास					
१	एकात्मिक ग्रामीण विकास कार्यक्रम	१२४.३७	-	-	१२४.३७
२	भवर्षण प्रवण क्षेत्र जर्षम कार्यक्रम	-	-	-	-
३	जवाहर रोजगार योजना	२५८.४६	-	-	२५८.४६
४	रोजगार हमी योजना	१५८.८५	-	-	१५८.८५
५	जमिन सुधारणा	२.३०	-	-	२.३०
६	सामूहिक विकास	-	-	-	-
	एकूण (दोन)	५४३.९८	-	-	५४३.९८

पुढे चालू...

तक्ता क्रमांक ११.१ (पुढे चालू)

१	२	३	४	५	६
तीन : पाटबंधारेचे पुर नियंत्रण					
१	लघु पाटबंधारे	: ८५.३८	: -	: २६.८७	: १८२.२५
२	जलप्रदाय क्षेत्र विकास कार्यक्रम	: -	: -	: -	: -
३	आयकर विकासा	: -	: -	: -	: -
४	पुर नियंत्रण कामे	: -	: -	: -	: -
	एकूण (तीन)	: ८५.३८	: -	: २६.८७	: १८२.२५
चार : विद्युत विकास					
१	विद्युत विकास	: ३०८.८३	: -	: -	: ३०८.८३
	एकूण (चार)	: ३०८.८३	: -	: -	: ३०८.८३
पाच : अद्योग व खाणकाम					
१	मोठे व मध्यम उद्योग	: -	: -	: -	: -
२	ग्रामिण व लघुद्योग	: ५७.९२	: -	: -	: ५७.९२
	एकूण (पाच)	: ५७.९२	: -	: -	: ५७.९२
सहा : वाहतूक व दळणवळण					
१	मोठी व लहान बंदरे	: १५.६२	: -	: -	: १५.६२
२	अंतर्देशीय जलवाहतूक	: -	: -	: -	: -
३	रस्ते विकास	: ३०९.२३	: -	: ३३.७३	: ३४२.९६
	एकूण (सहा)	: ३२४.९२	: -	: ३३.७३	: ३५८.६५
सात : सामान्य आर्थिक सेवा					
१	पर्यटन	: -	: -	: -	: -
	सात (सात) एकूण	: -	: -	: -	: -

पुढे चालू...

तक्ता क्रमांक ११.१ (पुढे चालू)

१	२	३	४	५	६
आठ :	सामाजिक व सामूहिक सेवा				
१	सामान्य शिक्षण	४२३.६५	-	०.४६	४२४.११
२	खिडा व युवक कल्याण	२.७१	-	-	२.७१
३	कलस व संस्कृती	०.१६	-	-	०.१६
४	तांत्रिक शिक्षण	१.१९	-	-	१.१९
५	वैद्यकीय शिक्षण व औषधी द्रव्ये	-	-	-	-
६	आरोग्य सेवा	४१.३६	-	१३६.१८	१७७.५४
७	ग्रामिण पाणी पुरवठा व स्वच्छता	५३२.७०	-	-	५३२.७०
८	गृहनिर्माण	३१.८६	-	-	३१.८६
९	नगर विकास	३८.५५	-	-	३८.५५
१०	माहिती व प्रतिध्दी	-	-	-	-
११	मागासवर्गीयांचे कल्याण	२१२.८३	-	-	२१२.८३
१२	कामगार व कामगार कल्याण	५८.०७	-	-	५८.०७
१३	समाजकल्याण	२.६८	-	-	२.६८
१४	पौष्ण	-	-	-	-
	एकूण (आठ)	१३४५.७५	-	१३६.६४	१४८२.३९
	एकूण (एक ते आठ)	३००५.९०	-	२६७.२४	३२७३.१४

आधार : जिल्हा नियोजन व विकास अधिकारी, ठाणे.

जिल्हा-ठाणे

योजनेखालील महत्त्वाची भौतिक साधने १९९२-९३

अ.क्र.	विकसित शिल शिर्ष/उप शिर्ष	बाब	परिमाण	भौतिक	साध्य
				नियमित	आ दिवास
				योजना	उपयोजना
१	२	३	४	५	६
१	पिक संवर्धन	१) एकात्मिक भात विकास कार्यक्रम	अ) प्रमाणित बियाणे क्विंटल ब) पिक संरक्षण औषधे फवारणी हेक्टर क) पिक संरक्षण अवजारे संख्या ड) पांवर टिलर अनुदान	७२० २३५२ १२७९ १८६	- - - -
		२) मागाससंवर्गीय व नव- बोधदांना तसेच आदिवासीना दारिद्र्य रेषेच्यावर आणण्यासाठी अर्थ सहाय्य योजना	लाभार्थी संख्या	१००	१२२५
२	फलोत्पादन	३) तुंगार ठिबक सिंचन	तुंगार संव संख्या	४२	-
		४) अल्पभूधारक व सिमातील शेतकऱ्यांना फलोत्पादन विकासासाठी भांडवली अनुदान कर्जाची निगडोत	अ) क्षेत्र हेक्टर ब) लाभार्थी	८४५० ६२	३७ ४९
		५) बागाचे रोपमळ्याचे बळकटोकरण योजना	रोपवाटोका संख्या	५	-
		६) गावठी बोर, आंबा व काजू झाडाचे सुंधारोत जातोत स्पर्तिर	अ) आंबा झाडे संख्या ब) बोर झाडे संख्या	८५३४ ५५५९	२३४५ १२६३
		७) फलोत्पादन रोपसंरक्षण	अ) आंबा हेक्टर ब) मिरची हेक्टर	२३५ ६१५	- -
		८) आदिवासी प्रशिक्षण केंद्र	प्रशिक्षणाथी संख्या	-	२९१

तक्ता क्रमांक ११.२ (पुढे चालू.)

१	२	३	४	५	६
३	मुद्रसंधारण	पाणलोट एकात्मिक क्षेत्रविकास कार्यक्रम मुद्रसंधारण करीता फलोत्पन्न	अ) भजगो संख्या ब) नाला बंडो	१४७.३२ १८/३	२३.९३ १२
४	पशुसंवर्धन	१०) तोडांचि व पायाच्या रोगावर नियंत्रण ठेवण्यासाठी अर्थ सहाय्य	मात्रा संख्या	४६८०	१०८८०
		११) कालवाडो जोपासणे	कालवाडो संख्या	८५	१०
		१२) प्रसिध्दो व सामुहिक प्रचार	अ) कार्यमोहिम संख्या ब) तासराचि मेळावे	८ ९	१५ ६
		१३) वळू योजनेखाली संकरीत वळूवा पुरवठा	अ) वळू नवोन संख्या	-	१८१
५)	दुग्धविकास	१४) दुग्ध उत्पादन/दुग्ध व्यवसाय विकास संस्था /संघ महासंघ यांना स्थापन्यासाठी अर्थ सहाय्य	अ) संस्था संख्या ब) क्षेत्रकरी संख्या	- २	१३ -
		१५) निविडठा कार्यक्रम भाकड गाभण म्हशींचा पुरवठा (वाहतूक व खाद्य अनुदानासह)	लाभार्थी म्हशी संख्या	२	-
		१६) निविडठा कार्यक्रम आदि/अ.जा./अ.ज. तसेच दुर्बल घटकातील कुटुंबांना प्रशिक्षण देणे	लाभार्थी संख्या	२०	७५
		१७) मुंबईच्या तबेल्यातील वयाच्या उच्च पैदास क्षमतेच्या प्रारड्यांचा पुरवठा	१ वर्ष लाभार्थी संख्या	उ.ना	२७
६	मत्स्यव्यवसाय	१८) मच्छिमार युवकांना प्रशिक्षण -	अ) संवयन लक्षबोज उमेदवार संख्या	१० १३२	५० १०८
		१९) अवरुध्द पाण्यातील मत्स्य संवर्धन	अ) संवयन लक्षबोज ब) मत्स्योत्पादन	१० १३००	५० ६५०

१	२	३	४	५	६
	२०)	मच्छीमार नौकेवे यांत्रिकीकरण आणि मच्छीमार नौकांमध्ये सुधारणा	यंत्रवलित नौका संख्या	१७	-
	२१)	मत्स्य व्यावसायोपयोगी आवश्यक सामग्रीच्या खरेदीसाठी सहाय्य	अ) नायलॉन सूत फिली ब) सिडू नोजा संख्या	७४४९	१२००
	२२)	मच्छीमार बंदरांचा विकास/मच्छीमार खेड्यांत मत्स्य व्यवसाय विषयक सुविधा निर्माण करणे.	बांधकाम संख्या	६	१५
	२३)	मच्छीमार सह. संस्थांचा विकास	संस्था संख्या	१	-
	२४)	हायस्पीड डिझेल	डिझेल लिटर	७८८४	-
७ : वने	२५)	औद्योगिक व व्यापारी उपयोगासाठी लागणा-या वनझाडांच्या जातीच्या लागवडीची योजना	लागवड हेक्टर	७५	७०
	२६)	निकृष्ट वनांचे पुनर्वनीकरण	कामे संख्या	२८	४३
	२७)	विशिष्ट जागेवर मुदसंधारण वनीकरण	कामे संख्या	६५	४१
	२८)	राज्य नदोखोरे प्रकल्पातील जलोत्तरण क्षेत्रांत मुदसंधारणार्थ वनीकरण	हेक्टर	-	१६७
	२९)	किरकोळ जंगल उत्पादनाचा विकास	कामे हेक्टर	७	१३,७
८ : सहकार	३०)	लहान क्रेक-यांना व्याजा करीता अर्थ सहाय्य	समाप्त संख्या	२७१	-
	३१)	प्राथमिक सहकारी ग्राहक भांडारांना भाग भांडवल अनुदान	समाप्त संख्या	७	-
	३२)	ग्राहक भांडारांचे भाग विक्री घेण्यासाठी मागासवर्गीय/नवपौध्यांना आदिवातींना ७ वर्षे विनव्याजी कर	समाप्त संख्या	५००	६८००
	३३)	नागरी क्षेत्रातील सह. ग्राहक भांडारांना सहाय्य (घाऊक भांडारे)	संस्था संख्या	१	-

तक्ता क्रमांक ११.२ (पुढे चालू)

१	२	३	४	५	६
		३४) अनु. जा. / नवबौध्दाना गरजा पुरेविण्यासाठी खावटी कर्ज	लाभार्थी संख्या	: ५००	: -
		३५) ग्रामिण भागात ग्राहको- पयोगी वस्तुचे वितरण	संस्था संख्या	: २	: -
		३६) पुर्नरक्षित आदि. सेवा सह. संस्थांना व्यस्त्यापकाय अनुदान	संस्था संख्या	: -	: ११८
		३७) हरोजन वस्तोमध्ये मध्यवर्ती ग्राहक भांडाराच्या शाखा उघडण्यासाठी भागभांडवल	शाखा संख्या	: -	: ४
९	ग्रामिणविकास	३८) सका. ग्रामिण विकास कार्यक्रम ३९) जवाहर रोजगार योजना	लाभार्थी संख्या मनुष्यदिन लाखात	१८२० १२-०७:४४-३१	: ५४५४
		४०) रोजगार हमी योजना		: -	: ४-२०
१०	जमिनसुधारणा	४१) अतिरिक्त जमिनी दिलेल्या अभिहस्तांकिताना अर्थतहाय्य देणे	लाभार्थी संख्या	: ५५	: ५८
		४२) कूळ कायदाखालील जमिनी परत करण्यासाठी वित्तोय सहाय्य		: -	: ५०
११	लघुसंबंधारे	४३) लघुसाटबंधारे योजना (रा. ४) २५.५० हेक्टर		: -	: ७
१२	विद्युत विकास	४४) ग्रामिण विद्युतीकरण ४५) सामान्य विकास ४६) पध्दती सुधारणा	पाडे संख्या कनेक्शन संख्या अ) पथदिव संख्या ब) औद्योगिक संख्या क) कृषि पंप संख्या	: ७ : ६०५२ : १२ : ७७ : -	: ११६ : ६५५२ : ४२ : १५१ : ३८१
१३	उद्योग व खाणकाम	४७) हस्त व्यवसाय विकास ४८) सुशिक्षित बेरोजगारांसाठी विज. भांडवल अर्थ सहाय्य	लाभार्थी संख्या	: ३	: -
		४९) जिल्हा उद्योग केंद्र छोट्या उद्योगधंद्याकरिता कर्ज देणे		: ८	: -
		५०) उद्योजकता प्रशिक्षण कार्य		: १३१	: -
		५१) जिल्हा पातळीवरील लघु उद्योजकांना पुरस्कार		: २	: -
		५२) सुशिक्षित बेरोजगारांसाठी प्रशिक्षण कार्यक्रम.		: २७०	: -

तक्ता क्रमांक ११.२ (पुढे चालू)

१ :	२	३	४	५ :	६ :	
	५३)	औद्योगिक संस्थांना अर्थ सहाय्य	लाभार्थी संख्या	: २७०	: -	
			संस्था संख्या	: ५	: -	
	५४)	गटपातळीवरील ग्रामिण कारागिरांच्या पड्डुददेशिय सहकारी संस्थांना अर्थ सहाय्य	संस्था संख्या	: १	: २	
	५५)	दारिद्र्य रेवेखालील कुटुंबांना जनता साडी व धोतर तंबाचे तबलतोच्या दरात वाटप	लाभार्थी संख्या	: ११३००	: -	
१४ :	मोठी व लहान बंदरे	५६)	प्रवास सुखीयां व इतर स्थानिय अभियांत्रिकी कामे	जूनो कामे	: १	: -
		५७)	सामरी धूम प्रतिबंधक योजना	चालू कामे संख्या	: ८	: -
				नवीन कामे संख्या	: २	: -
१५ :	रस्ते विकास	५८)	हरिजन वस्त्या वस्त्यांना जोडण्याचा विशेष कार्यक्रम	वस्त्या संख्या	: २३	: -
१६ :	तामान्य शिक्षण	५९)	प्राथमिक शाळा दालवाड्या तुरु करणे	दालवाड्या संख्या	: ८२९	: २५
		६०)	प्राथमिक शाळातून पुस्तक पेट्या उघडणे	विद्यार्थी संख्या	: ४००२१	: २६७८०
		६१)	जिल्हा स्तरावर बालभवन	संख्या	: १	: -
		६२)	मुलांचो संख्या वाटविण्यासाठी शिक्षकांना उत्तेजनार्थ यक्षि	शिक्षक संख्या	: २४	: -
		६३)	शाळा तमुहांचा विस्तार करणे	शाळा तमुह संख्या	: ४५११	: ५३३३३
				संख्या	: ६०	: -
		६४)	अनु.जाती/जमाती/विद्यार्थ्यांना विशेष तबलतो	लाभार्थी संख्या	: २११२३	: २००००
		६५)	अशासकीय माध्यमिक शाळांचा विकास	तुकड्या संख्या	: १४	: ३५
		६६)	अशासकीय नवीन माध्यमिक शाळा उघडणे व विनाअनुदानात माध्यमिक शाळांना अनुदान देणे	शाळा संख्या	: १५	: २
		६७)	माध्यमिक शाळातून पुस्तक पेट्या उघडणे	विद्यार्थ्यांचो संख्या	: १०४२	: ४३४७
		६८)	आर्थिक दृष्ट्या मागासवर्गीय विद्यार्थ्यांना तबलतो	विद्यार्थ्यांचो संख्या	: २५००	: -

पुढे चालू...

तक्ता क्रमांक ११.२ (पुटे चालू)

१	२	३	४	५	६
		६९) मुलांना इसत्ता १२ ची पर्यंत मोफत शिक्षण	मुला संख्या	: १२२००	: -
		७०) दुर्बल घटकातोल मुलांना शाळेत नियमित येण्यासाठी उपस्थितो भत्ता	मुलांचो संख्या	: -	: २४००४
		७१) नवोन माग्दंडानुसार प्रा. शि. नियोक्तांसाठी जि. प्र. ना अनुदान	शिक्षक संख्या	: २७१	: -
		७२) प्रा. शि. च्या नियोक्तांसाठी नगरपालिकांना नियोक्ता करीता नगरपालिकांना अनुदान	शिक्षक संख्या	: २४७	: -
		७३) प्रा. शि. च्या मुलांना सवलती	मुलांचो संख्या	: १२४०	: -
		७४) माजोसैनिकांच्या साठी शैक्षणिक सवलती	मुले संख्या	: ६०	: -
१७) क्रिडा व युवक कल्याण		७५) क्रिडा प्रशिक्षण कार्यक्रम	केंद्र संख्या	: १३	: -
		७६) क्रिडा सप्ताह साजरा	सप्ताह संख्या	: १	: -
		७७) विस्तृत सहभागासाठी कार्यक्रम राबविणे	स्पर्धा संख्या	: १३	: -
		७८) व्यायाम शाळांचा विकास	शाळा संख्या	: ७	: -
		७९) सामाजिक सेवा शिबिरे	शिबिरे संख्या	: २	: -
		८०) ग्रामिण भागात युवक कल्याण विषयक उपक्रमांचा विस्तार	स्पर्धा संख्या	: १०	: -
१८ : कला व संस्कृती	८१)	सामाजिक ग्रंथालयांना अनुदान	ग्रंथालय संख्या	: ३	: २
१९ : आरोग्य सेवा	८२)	प्राथमिक आरोग्य केंद्र/ उपकेंद्र ग्रामिण रुग्णालय बांधकामाचा अनुषंग	केंद्र संख्या	: ३	: ४
	८३)	ग्रामिण रुग्णालयांचो स्थापना/दुरुस्ती संख्या		: १	: -
	८४)	आश्रम शाळेतोल विद्यार्थ्यांचो तपासणी	विद्यार्थी संख्या	: -	: १७८३२
२०) ग्रामिण पाणो पुरवठा	८५)	नळाने पाणो पुरवठा जि. प्र.	कामे संख्या	: १७	: ३९
	८६)	जि. एस. डी. अ. वा. कूननिका खोदण्याचा कार्यक्रम	संख्या	: २	: १९

तक्ता क्रमांक ११.२ (पुढे चालू)

१	२	३	४	५	६
		८७) जलनिःसारण/गटारे	रस्त्याकडील गटारे मिटरमध्ये	: २८४०	: -
२१	: गृहनिर्माण	८८) अल्प उत्पन्न गट गृहनिर्माण योजना	भूखंड संख्या	: २५२	: -
२२	: नगरविकास	८९) नगरपरिषदांना आर्थिक सहाय्ये	नगरपालिका संख्या	: २	: १
		९०) गलिच्छ वस्तु सुधारणे	ला. संख्या	: -	: -
२३	: मागासवर्गीय कल्याण	९१) आदिवासी विद्यार्थ्यांना शिक्षण व परीक्षा शुल्क देणे	वि. संख्या	: -	: ३२६३
		९२) मागासवर्गीय विद्यार्थ्यांना शिक्षण व परीक्षा शुल्क देणे	वि. संख्या	: २२३८	: -
		९३) माध्यमिक शाळांतोल विद्यार्थ्यांना शिष्यवृत्ती देणे	"-"	: १००१	: १७५
		९४) भारत सरकार शिष्यवृत्ती	"-"	: ५६	: -
		९५) मंगलरो कौले पुरविणे	लाभार्थी संख्या	: २०	: ८१३
		९६) हरोजन वस्तु सुधारणे	वस्तु संख्या	: ६	: -
		९७) आंतरजातीय विवाहात प्रोत्साहन	जोडणी संख्या	: ७३	: -
		९८) विद्युत पंप बसविणे	लाभार्थी संख्या	: -	: ५६
		९९) तेल इंजिनाचा पुरवठा	"-"	: -	: १५
		१००) न्युक्लोअर बजेट	लाभधारक संख्या	: ७	: ४०३
२४	: कामगार कल्याण	१०१) संजय गांधी स्वीपलॅन योजना	लाभार्थी संख्या	: २६२	: -
२५	: समाजकल्याण	१०२) महिला मंडळांना सहाय्यक रोजगार योजनेखाली अनुदान	प्रशिक्षणार्थी संख्या	: १०८	: -
		१०३) हुंडा पंद व नष्ट करणे	मेळावा	: १	: -

आधार : जिल्हा नियोजन व विकास अधिकारी, ठाणे.

तक्ता क्रमांक-११.३

जिल्हा-ठाणे

रोजगार हमी योजना (१९९२-९३)

(रुपये हजारत)

क्रमांक	कामाचा प्रकार	नियोजित कामाची संख्या	मंजूर केलेल्या कामाची संख्या	सुरु केलेल्या कामाची संख्या	पूर्ण केलेल्या कामाची संख्या	मध्येच बंद केलेल्या कामाची संख्या	कामासाठी केलेली तरतुद	कामावर झालेला खर्च	रोजगार निर्मित (अनुज्ञ-दिवस)
१	सिंचन	५९५	५९५	-	४०१	१९४	२४३३६	२४१०६	१४२४०००
२	सार्वजनिक कामे	-	-	-	-	-	-	-	-
३	कृषि	११९४	११९४	-	१०९४	१००	२३९५२	२३०३२	१६०२०००
४	वनीकरण	२३५	२३५	९२	९०	१४५	१८६६४	१८००४	५११०००
५	रस्ते	१००	१००	१३	७	९३	१८७१३	१५१०५	१८६१००
एकूण		२१२४	२१२४	१०५	१५९२	५३२	८५६६५	८०२४७	३७९३१००

आधार :- जिल्हाधिकारी कार्यालय, ठाणे. (रो. ह. यो. कक्ष).

जिल्हा-ठाणे रोजगार हमी योजनेखाली घेतलेली कामे व त्यावरील रोजगार
व खर्च १९९२-९३.

अ. क्र.	महिना	खर्च (रु. लाखात)	मनुष्य दिवस	रोजगार हमी	
१	२	३	४	५	
	प्रत्यक्ष	संचित		योजनेखालील कामाची संख्या	
१	एप्रिल-९२	७४.७४	-	२४९०००	२७०
२	मे-९२	१६६.२५	२४०.९९	३५४०००	३१२
३	जून-९२	२३२.६५	४७३.६४	२३८०००	३९१
४	जुलै-९२	४४.३३	५१७.९७	१६०६१००	१९२
५	ऑगस्ट-९२	२२.६३	५४०.६०	१२४०००	१६३
६	सप्टेंबर-९२	६.०४	५४६.६४	५००००	१७०
७	ऑक्टोबर-९२	१८.७०	५६५.३४	४३६०००	१९०
८	नोव्हेंबर-९२	३०.००	५९५.३४	५०००	१४३
९	डिसेंबर-९२	१९.००	६१४.३४	६०००	१३५
१०	जानेवारी-९३	४०.३२	६५४.६६	३६३०००	१९३
११	फेब्रुवारी-९३	७७.००	७३१.६६	३२१०००	१५९
१२	मार्च-९३	७०.८१	८०२.४७	४१०००	१५१
: एकूण		: ८०२.४७	: ८०२.४७	: ३७९३१००	: २४६९

टिप : स्तंभ ३ मधील प्रत्यक्ष खर्च यामध्ये मंजुरी, अजारे व आस्थापना इत्यादी खर्च बाजोवरील एकत्रित आहे.

आधार : जिल्हाधिकारी कार्यालय, ठाणे (रो. ह. यो. क्र.)

तक्ता क्रमांक ११.५

जिल्हा-जणे

ग्राम्याच्या गाण्याच्या सोयरे व टाई संख्या केलेल्या उपाययोजना १९२२-२३.

अ.क्र. :	जिल्हा/तालुका	एकूण गावांची संख्या (१९८१ च्या जनगणने- नुसार)	वाड्या व वस्त्यांची संख्या	बाराही बाहेर पुरेसे गाणे उपलब्ध असलेल्या गावांची संख्या	ग्राम्याच्या गाण्याचा टाई असेल गावे व त्यासाठी केलेली उपाययोजना त्या खालील वाड्या टेंकरने पुरवठा होणा-या संख्या	वस्त्यांची संख्या	गावांचे गावातील वाड्या संख्या	टेंकरची संख्या	वस्त्यांची संख्या	संख्या
१	२	३	४	५	६	७	८	९	१०	११
१	ठाणे	८८(४)	५०	८८	३०	-	-	-	-	-
२	वसई	२२	३०३	८५	२८२	७	२१	४	४	४
३	पालघर	२२२(३)	६७२	१२३	८०१	२२	३८	८	८	८
४	डहाणू	१६४	७०७	१५८	६२२	३	५	१	१	१
५	तलासरो	२७	२३०	२७	२३०	-	-	-	-	-
६	जव्हार	१२३(१)	५७४	२१	४८३	३०	८१	१०	१०	१०
७	मोखाडा	७२	३०७	५१	२६६	२०	३०	१	१	१
८	वाडा	१६८(२)	४१२	१६३	४१५	३	२	२	२	२
९	भिवंडी	२१५(३)	४८५	१२५	४८३	२०	२	७	७	७
१०	शहापूर	२०२(५)	३६३	१५५	२६८	५०	७०	२०	२०	२०
११	मुरबाड	१७३(३)	२०४	१३६	१४५	३७	३२	१८	१८	१८
१२	कल्याण	११४(२)	४७	२५	४०	१२	७	८	८	८
१३	उल्हासनगर	२२(४)	६३	२२	६३	-	-	-	-	-
एकूण		१७७३(२७)	४६०१	१५२२	४२२५	२११	२८५	८७	८७	८७

त.जा. क्रमांक ११.५ (गुटे पाल)

अ.क्र. : जिल्हा/तालुका :		बेलगाडीने पुरवठा होणा-या			इतर साधनांना पुरवठा होणा-या		
		गावांची संख्या :	त्याखालील वाड्या व वस्त्यांची संख्या :	बेलगाडीपांची संख्या :	गावांची संख्या :	त्याखालील वाड्या व वस्त्यांची संख्या :	साधन
१	२	१०	११	१२	१३	१४	१५
१	: ठाणे	: -	: -	: -	: -	: -	:
२	: वसई	: -	: -	: -	: -	: -	:
३	: पालघर	: १४	: १०	: ४१	: -	: -	:
४	: इहाणू	: ३	: ३	: ३	: -	: -	:
५	: तलासरी	: -	: -	: -	: -	: -	:
६	: जव्हार	: २	: १०	: ३५	: -	: -	:
७	: मोखाडा	: ८	: २१	: ८३	: -	: -	:
८	: वोडा	: २	: २	: ८	: -	: -	:
९	: भिवंडी	: -	: -	: -	: -	: -	:
१०	: शहापूर	: ४	: २५	: ६३	: -	: -	:
११	: मुरबाड	: -	: २०	: ३४	: -	: -	:
१२	: कल्याण	: -	: -	: -	: -	: -	:
१३	: उल्हासनगर	: -	: -	: -	: -	: -	:
: एकूण		: ३३	: ९१	: २६७	: -	: -	:

टिप :- वरिल आकडे एकूण गावांपैकी ^{आसाहे} ३३ गावांची संख्या दर्शविताने.
 आधार :- तहसिलदार (सर्व), व गट विकास अधिकारी (सर्व).

तस्ता क्रमांक ११-६

अधिक उत्पादन देण-या व सुधारित पिकांच्या जातोबाबिल तालुकावार असणारे सर्वोधारण क्षेत्र

जिल्हा-ठाणे

व प्रत्यक्ष क्षेत्र १९९२-९३

(क्षेत्र हेक्टरमध्ये)

अ. क्र.	जिल्हा/तालुका	अधिक उत्पादन देणारी पिके	सुधारित पिके	सुधारित पिके			
१	२	पिकाचे नांव	क्षेत्र	पिकाचे नांव	क्षेत्र	उपकाये नांव	क्षेत्र
१	रकून बेरोज	भात	११९६३८	मका	४०	भात	३०६७०
				गहू	-	नागली	२०१२५
१	ठाणे	भात	४८२५	मका	-	भात	१६५५
				गहू	-	नागली	-
२	वसई	भात	९९८३	मका	-	भात	४०५०
				गहू	-	नागली	-
३	पालघर	भात	२०३९०	मका	-	भात	६११
				गहू	-	नागली	१५
४	डहाणू	भात	१४०००	मका	२०	भात	२५००
				गहू	-	नागली	५००
५	तलातरो	भात	५३७५	मका	५	भात	१३७५
				गहू	-	नागली	१००
६	जवहार	भात	६०००	मका	-	भात	२३००
				गहू	-	नागली	५६००
७	मरीबाडा	भात	१७७०	मका	-	भात	१२३०
				गहू	-	नागली	६३००
८	वाडा	भात	८०४०	मका	-	भात	५३६२
				गहू	-	नागली	५००

तक्ता क्रमांक ११.६ (पुढे चालू)

१	२	३	४	५	६	७	८
९	भिर्वडो	भात	१२५३५	मका	-	भात	३६७६
				गहू	-	नागलो	४१०
१०	शहापूर	भात	१०८७०	मका	१०	भात	३०००
				गहू	-	नागलो	३०००
११	मुरबाड	भात	१२०००	मका	-	भात	३२५०
				गहू	-	नागलो	३५००
१२	गल्याण	भात	५१५०	मका	५	भात	१७५०
				गहू	-	नागलो	१००
१३	उल्हासनगर	भात	५७००	मका	-	भात	-
				गहू	-	नागलो	१००

आधार :- कृषि विकास अधिकारी, जिल्हा परिषद, ठाणे.

तक्ता क्रमांक ११.७

जिल्ह्यातील रासायनिक खतांचे वाटप (वर्ष १९९२-९३)

जिल्हा-ठाणे

अ.क्र.	जिल्हा/तालुका	रासायनिक खतांचे वाटप (मे. टन)	शेरा
१	२	३	४
५	६	७	८
	वेरोज	८७६२	२०४६२
१	ठाणे	-	-
२	वसई	२६०२	७१८
३	पालघर	२१२०	३०८०
४	डहाणू	२६४३	४३१५
५	तलासरो	१८	४६
६	जव्हार	८२	४६२
७	मोखाडा	-	२१
८	माडा	१७३	२१४२
९	भिवंडी	६२०	१०६२
१०	शहापूर	१७२	३४५०
११	मुरबाह	२०४	४०२८
१२	कल्याण	५१	१०२७
१३	उल्हासनगर	-	१०४

आधार :- कृषि विकास अधिकारी, जिल्हा परिषद,
ठाणे.

तक्ता क्रमांक ११-८

जिल्ह्यातील साखर कारखाने (वर्ष १९९२-९३) जिल्हा - ठाणे

अ. क्र.	तालुका	साखर कारखाने	सहकारी खाजगी	गळीत क्षमता (म. टन.)	पत्यक्ष झालेले गाळप (म. टन.)	साखरेचे उत्पादन (म. टन.)	इतर उत्पादन
							नाव : उत्पादन
१	२	३	४	५	६	७	८ : ९
२.	ठाणे						
२.	पसई						
३.	पालघर						
४.	डहाणू						
५.	तलसरी						
६.	जव्हार						
७.	मोखाडा						
८.	वाडा						
९.	भिंवडी						
१०.	शहापूर						
११.	मुरबाड						
१२.	कल्याण						
१३.	उल्हासनगर						

— निरंक —

आधार :- १) साखर संचालनालय, महाराष्ट्र शासन, मुंबई
२) जिल्ह्यातील साखर कारखाने.

तक्ता क्रमांक ११.९

दुग्ध संस्थांचो संख्या (१९९२-९३)

जिल्हा - ठाणे

दुग्ध संघाचे नाव/क्षेत्र	दुग्ध सहकारी	एकूण सभासदांचो	गोळा केलेले दूध	शांतगृहांचो	शांतगृहांचो	
संस्थांचो नाव	संस्थांचो संख्या	संख्या	एकूण दूध (००० लिटर)	प्रतिदिन सरासरी (००० लि.)	संख्या	क्षमता (००० लि. मध्ये)
१	२	३	४	५	६	७
दुग्ध संघ						
१) मुरबाड	३२	२२२१	१९०	५२	१	१०
२) शहापूर			बंद आहे			
एकूण	३२	२२२१	१९०	५२	१	१०
क्षेत्र संस्था						
			संस्थाधार माहिती उपलब्ध नाही.			
एकूण	८६	५७०५	१९६	५४	२	४०

आधार :- जिल्हा दुग्ध व्यवसाय विकास अधिकारी, ठाणे.

तक्ता क्रमांक ११. १०

जिल्हा - ठाणे

अवधीत प्रथम कार्यक्रमांची प्रगती दर्शविणारा तक्ता १९९२-९३
जिल्ह्यातील या कार्यक्रमांतर्गत निवडलेल्या तालुक्यांची यादी
१) केंद्र पुरस्कृत २) राज्य पुरस्कृत ३) एकूण

क्र.सं.	विकास क्षेत्र	उपलब्ध झालेली	झालेला खर्च	खर्चाची	भौतिक साध्यांचा तयारी	लक्ष्य	साध्य	सध्याची	
	शिर्ष	आर्थिक तरतूद	(रु. लाखात)	टक्केवारी	बाब	परिमाण		टक्केवारी	
		(रु. लाखात)							
१	२	३	४	५	६	७	८	९	१०
१	कृषि सलग्न सेवा								
२	ग्राह्ये विकास								
३	मादबधारे व पूर नियंत्रण								
४	विद्युत विकास								
५	उद्योग व खाणकाम				निरंक				
६	वाहतूक व दळणवळण								
७	शास्त्र व तंत्र विद्या व संघविरण								
८	पर्यटन, सामान्य आर्थिक सेवा								
९	सांसाजिक व सांभूहिक सेवा								

आधार :- जिल्हा नियोजन अधिकारी, ठाणे.

तक्ता क्रमांक ११.११

(१९९२-९३ वर्गिकरिता)

जिल्हा-ठाणे जिल्ह्यातील एकात्मिक आदिवासी विकास कार्यक्रमाचा प्रगती, त्या-
वरील तरतूद, खर्च. कार्यक्रमाखाली अतणा-या.

१) तालुक्यांची संख्या	१०
२) गावांची संख्या	११५९
३) एकूण लोकसंख्या (१९८१ जनगणनेनुसार)	१००४८५
४) अनुसूचित जमातींची लोकसंख्या (१९८१-जनगणनेनुसार)	५७७८१६

(रुमये हजाराल)

क्र. विकास शिर्ष व उप शिर्ष	१९९२-९३ साठी झालेला तरतूद	१९९२-९३ मध्ये झालेला खर्च	टक्केवारी
१	२	४	५
क : कृषि व संलग्न सेवा			
१ : पिक संवर्धन	३६.०५	२५.५५	९८
२ : फलोत्पादन	६.९१	६.९१	१००
३ : सुद व जलसंधारण	३४.३५	३४.३५	१००
४ : पशुसंवर्धन	९.०५	८.९५	९९
५ : दुग्ध व्यवसाय विकास	१.८०	१.८०	१००
६ : मत्स्य व्यवसाय विकास	६३.३१	६३.११	१००
७ : वने	४४.०२	४१.५८	९४
८ : पणन, कोठारे व वखारो	-	-	-
९ : सहकार	१९.०६	१९.०६	१००
एकूण(एक)	२०४.५५	२०१.३१	९८
तीन: ग्रामिण विकास			
१ : एकात्मिक ग्रामिण विकास कार्यक्रम	५४.१४	८१.६६	१५१
२ : अवर्षण प्रवण क्षेत्र कार्यक्रम	-	-	-
३ : जवाहर रोजगार योजना	१७०.८९	१८९.८३	१११
४ : रोजगार हमी योजना	१५४.५८	१५५.३८	१११
५ : जमिन सुधारण	१.०६	१.०१	९५
६ : सामूहिक विकास	-	-	-
एकूण (दोन)	३८०.६७	४२७.८८	११२

तक्ता क्रमांक ११.११ (पुढे चालू)

अ.	१	२	३	४	५			
तीन : वाटबंधारे व पूर नियंत्रण								
१	:	लघु वाटबंधारे	:	८३.०४	:	८३.४६	:	१०१
२	:	जनप्रदाय क्षेत्र विकास कार्यक्रम	:	-	:	-	:	-
३	:	आवाकट विकास	:	-	:	-	:	-
४	:	पूर नियंत्रण कामे	:	-	:	-	:	-
	:	एकूण (तीन)	:	८३.०४	:	८३.४६	:	१०१
चार : विद्युत वितरण								
	:		:	१५६.०२	:	१२३.०३	:	१२४
	:	एकूण (चार)	:	१५६.०२	:	१२३.०३	:	१२४
पाच : उद्योग व खाणकाम								
१	:	मोठे व मध्यम उद्योग	:	-	:	-	:	-
२	:	ग्रामिण व लघु उद्योग	:	०.१६	:	०.१६	:	१००
	:	एकूण (पाच)	:	०.१६	:	०.१६	:	१००
सहा : वाहतूक व दळणवळण								
१	:	मोठी व लहान बंदरे	:	-	:	-	:	-
२	:	अंतर्देशीय जलवाहतूक	:	-	:	-	:	-
३	:	रस्ते विकास	:	२२८.४४	:	२२८.४४	:	१००
	:	एकूण (सहा)	:	२२८.४४	:	२२८.४४	:	१००
सात : सामान्य आर्थिक सेवा								
१	:	पर्यटन	:	-	:	-	:	-
आठ : सामाजिक आणि सामूहिक सेवा								
१	:	सामान्य शिक्षण	:	१२३.४७	:	१२३.४६	:	१००
२	:	क्रिडा व युवक कल्याण	:	०.८०	:	०.८०	:	१००
३	:	जला संस्कृती	:	०.०४	:	०.०४	:	१००
४	:	तांत्रिक शिक्षण	:	-	:	-	:	-
५	:	वैयक्तिक शिक्षण व औद्योगिक द्रव्ये	:	-	:	-	:	-
६	:	आरोग्य सेवा	:	१११.५८	:	११४.८६	:	१०३
७	:	ग्रामिण पाणी पुरवठा व स्वच्छता	:	२१.५१	:	२२.२७	:	१०१
८	:	गृहनिर्माण	:	-	:	-	:	-
९	:	नगर विकास	:	१५.००	:	१५.००	:	१००
१०	:	साहित्य व प्रतिध्वनी	:	-	:	-	:	-

तक्ता क्रमांक ११.११ (पुढे चालू)

अ. क्र. : १ : २ : ३ : ४ : ५

११ : आगासवर्गीयांचे कल्याण : १८८.०१ : १८२.०१ : १०१

१२ : कासगार व कासगार कल्याण : ४३.०० : ३४.२४ : ५८

१३ : सभाजकल्याण : - : - : -

१४ : प्रोजेक्ट : - : - : -

: एकूण (आठ) : ६४३.४१ : ६३०.३८ : २८

: एकूण (एक ते आठ) : १७६६.२२ : १८३४.६६ : १०४

नज : म्हाडा योजनेखाली तरतूद : निरंक : निरंक : निरंक

दहा : न्युक्लोस बजेट : १३.९० : १३.९५ : १००

आधार : जिल्हा नियोजन अधिकारी, ठाणे.

तक्ता क्रमांक ११.१२

जिल्हा-ठाणे

वोस कलमी कार्यक्रम १९९२-९३

अ. क्र.	बाब	परिमाण	उद्दिष्ट	साध्य
१	२	३	४	५
१	अ) एकात्मिके ग्रामिण विकास कार्यक्रम			
	१) लाभार्थी	संख्या	७२००	७५९३
	ब) जवाहर रोजगार कार्यक्रम	मनुष्यदिन (लाखात)	६२.८८	५९.२८
	क) लघुउद्योग	संख्या	९००	८४१
७	अ) पिंप्यासाठी स्वच्छ पाणीपुरवठा	गावे संख्या	२५	२५
८	अ) मुलांचे रोगप्रतिकार क्षमता वाढविणे (लस देणे)	संख्या	१४०९६०	१४५७८३
९	अ) कुटुंब नियोजन शस्त्रक्रिया	संख्या	३६८००	३०८८८
	ब) सममूल्य शस्त्रक्रिया	-	१८६४५	१८८५३
	क) एकात्मिक बातविकास सेवागट	क्रममापी संख्या	-	-
	ड) अंगणवाडी	-	-	-
११	अ) अनु. जातीच्या कुटुंबांना सहाय्य	संख्या	१५४१	१६०१
	ब) अनु. जमातीच्या कुटुंबांना सहाय्य	-	२३१८	८५२५
१४	अ) घरासाठी जागा	-	-	-
	ब) घर बांधणीसाठी अर्थ सहाय्य	-	-	-
	क) इंदिरा आवास योजने	-	५९५	७११
	ड) कमी उत्पन्न घटकासाठी घरे	-	१०००	१०००
	ई) कमी उत्पन्न घटकासाठी भूखंड	-	३५०	३५९
१५	गलिच्छ वस्ती सुधारणा कार्यक्रम	-	६०००	६०००
१६	झाडे लावणे	संख्या लाखात	४०००	२३६८९
१९	अ) खेड्यांचे विद्युतीकरण	संख्या	-	-
	ब) पंपाचे विद्युतीकरण	संख्या	६०	५१४
	क) सुधारित चुली	संख्या	४३५५	५९८०
	ड) बायोगॅस	संख्या	१२००	१२३७

आधार : जिल्हा नियोजन अधिकारी, ठाणे.

तथा क्रमांक ११.१३

विशेष धन योजना (१९९२-९३)

अ. क्र.	मुख्य विकास शिर्ष	उपलब्ध झालेला आर्थिक भरतूद (रुमये लाखांत)	झालेला खर्च (रुमये लाखांत)	खर्चाची टक्केवारी
१	२	३	४	५
१	कृषि व तालमन सेवा	१८.०३	१७.३७	९६
२	ग्रामिण विकास कार्यक्रम	३१.८९	१०२.६५	३२२
३	प्राटबंधारे व पूरानियंत्रण	२७.००	२७.००	१००
४	विद्युत विकास	-	२.७३	-
५	उद्योग व खाणकाम	२.२८	१.७१	७५
६	वाहतूक व दळणवळण	१०.५१	१०.५१	१००
७	सामाजिक व सामूहिक सेवा	३३.००	३४.१०	१०३
८	गाणोपुरवठा, गृहनिर्माण व नागरी विकास	३.४७	३.२०	९२
९	शुन. जाती/जमाती व मागमसर्गाय कल्याण	१६.९२	२७.६६	१६३
१०	कामगार व कामगार कल्याण	१.७७	३.६२	२०५
११	केंद्र सुरहकृत योजना	२८.००	१८.५७	६६
	एकूण	१७२.८७	२४९.१२	१४४

आधार :- जिल्हा समाजकल्याण अधिकारी, ठाणे.

तक्ता क्रमांक. ११.१४

जिल्हा-ठाणे

जिल्ह्याचा स्थानिक विकास कार्यक्रम १९९२-९३

(रुमये हजाराला)

अ.क्र.	विधानसभा	मतदार संघाचे	मतदार संघाचे	भंजूर कामांची संख्या	भंजूर कामांची	संदर्भ वंजातील	
		नांव	भंजूर तरतूद	जुनो (अपेक्षित)	संदर्भ	रकून	
				कामे	वंजातील नवोन	अंदाजित किंमत	
				कामे		आलेला रकून	
१	२	३	४	५	६	७	
१	ठाणे	३०००	-	२५	२५	३०५२	३०००
२	बेलापुर	३०००	४	४०	४४	२७३०	३०००
३	उल्हासनगर	३०००	-	३४	३४	३०५७	३०००
४	अंबरनाथ	३०००	३३	३५	६८	४५१९	३०००
५	कल्याण	३०००	-	४०	४०	३८००	३०००
६	मुरवाड	३०००	४२	४३	८५	२७७५	३०००
७	वाडा	३०००	२६	२९	५५	३७८१	३०००
८	भिवंडी	३०००	३०	५३	८३	४७५९	३०००
९	वसई	३०००	३०	४०	७०	२३४४	३०००
१०	पालघर	३०००	१०	१६	२६	३५४६	३०००
११	डहाणू	३०००	१९	३५	५४	५१६३	३०००
१२	जंजिरा	३०००	३१	१८	४९	१९६०	३०००
१३	शहापुर	३०००	३३	३७	७०	४१२१	३०००
	रकून	३९०००	२५८	४४५	७०३	४५६०६	३९०००

आधार :- जिल्हा नियोजन अधिकारी, ठाणे.

संज्ञा क्रमांक १२.१

निवडक शेतो मालाच्या सरासरी घाऊर किंमती (१९९२-९३ उरता)

जिल्हा - ठाणे

किपंटल
(मुल्य प्रति कि. सुनयामध्ये)

मालाचे वर्णन	प्रकार	जुलै	ऑगस्ट	सप्टेंबर	ऑक्टोबर	नोव्हेंबर	डिसेंबर	जानेवारी	फेब्रुवारी	मार्च	एप्रिल	मे	जून	वार्षिक सरासरी
१	२	३	४	५	६	७	८	९	१०	११	१२	१३	१४	१५
भात	उच्च प्रतीचा	५२०	६२६	६०६	५७०	५३९	५४८	५५६	५४५	५६३	५८३	५२६	६०८	५७८
	वांगल्या प्रतीचा	४२८	५००	५२६	४२१	४७३	४६८	४७४	४७४	४७३	५२४	५२८	५३६	४२७
	मध्यम प्रतीचा	३७२	३८१	३८४	३७४	३५६	३४८	४२६	३६०	३६३	४२३	४४५	४६१	३२२
	हलक्या प्रतीचा	३१५	३७४	३१५	३०६	३०३	२९८	२९८	३००	३००	३१६	३२८	३३५	३१६
तांदूळ	उच्च प्रतीचा	११२४	११३१	११७८	११४४	११०९	१११५	११००	१११४	१०८८	१०९५	११४६	११५८	११२५
	वांगल्या प्रतीचा	९७५	१०१०	१००१	१०१५	१०१५	१०१८	१००३	९७९	९७५	९५६	९७८	९२५	९२३
	मध्यम प्रतीचा	७८१	७८९	७२०	७८०	७९६	७९६	७९२	७९६	७९४	७८३	८०५	८१९	७९४
	हलक्या प्रतीचा	६०४	५८९	६०५	५६८	५८९	५८६	५९५	५९८	५९५	५९४	६१०	६१४	५९६

आधार :- कृषि उत्पन्न बाजार संस्था (४) ठाणे जिल्हा

तक्ता क्रमांक १२.२ (पुढे-चालू)

१	२	३	४	५	६	७	८	९	१०	११	१२	१३	१४	१५	१६	१७
११	तुरदाळ	देशी	कि.ग्रं.	२०.००	२०.००	१९.५०	१८.००	१९.२०	२०.००	२०.००	२१.००	२१.००	२०.७५	२०.००	२०.००	२०.०३
१२	उडिद डाळ	-	-	१६.००	१६.००	१६.००	१६.००	१६.००	१५.७५	१५.००	१५.००	१५.००	१५.००	१५.००	१५.००	१५.४८
१३	मूग डाळ	-	-	१५.००	१५.००	१५.००	१५.००	१८.४०	२०.००	२०.००	२०.००	२०.००	२०.००	२०.००	२०.००	१८.२०
१४	मधुरडाळ	-	-	१६.००	१६.००	१६.००	१५.००	१५.००	१५.००	१५.८०	१६.००	१५.२५	१५.००	१५.००	१५.००	१५.४२
१५	साखर	सा-३०	-	९.००	९.००	९.१५	८.६०	९.५६	९.००	९.८०	९.८०	१०.२५	१०.००	१०.००	१०.००	९.३८
१६	गुळ	कोल्हापूर	-	१०.००	९.००	८.००	८.००	९.६०	१०.२५	११.२०	१०.००	११.७५	१२.००	१२.००	१२.००	१०.३२
१७	सुईमूग तेल	मुंबई	-	४२.००	४१.००	३८.५०	३८.००	३८.००	३७.५०	३८.४०	३८.५०	३८.७५	३९.२०	३७.२५	३५.५०	३८.५५
१८	पामतेल															
	(स्वस्त दराचे दुकान)															
१९	वनस्पती डाळडा			४८.००	४८.००	४५.७५	४५.००	४६.००	४५.००	४५.००	४५.००	४४.२५	४२.००	४३.५०	४२.००	४४.६३
२०	दुध(शुद्ध)	स्थानिक	लिटर	१२.००	१२.००	१२.००	१२.००	१२.००	१२.००	१२.३०	१२.००	१२.००	१२.००	१२.००	१२.००	१२.०३
	मांस, मासे															
२१	मांस	बक-याचे	कि.गू.	४८.००	४८.००	४८.००	४८.००	४८.००	४८.००	५५.६०	५०.००	५०.००	५०.००	५०.००	५०.००	४९.४७
२२	मासे	स्थानिक	-	३६.००	३६.००	३६.००	३६.००	३६.००	३६.००	३६.००	३६.००	३६.००	३६.००	३६.००	३६.००	३७.४२
२३	अंडी	मध्यम स्थानिक	डझर	१०.८५	१०.९५	९.६३	८.८७	१०.८०	१२.२५	१३.२०	९.६०	१२.२५	१४.००	१४.००	१४.००	११.७६

पुढे-चालू....

तक्ता क्रमांक १२.२ (पुढे चालू)

१	२	३	४	५	६	७	८	९	१०	११	१२	१३	१४	१५	१६
: मसाल्याचे पदार्थ															
२४	: खडे मिठ	: पांढरे	: कि.ग्रॅ.	२.००	२.००	२.००	२.००	२.००	२.००	२.००	२.००	२.००	२.००	२.००	२.००
२५	: हळद	: राजापेर	: -"	२८.००	२८.००	२८.००	२८.००	३७.६०	४०.००	४०.००	४०.००	४०.००	४४.००	४४.००	४४.००
२६	: सुक्या- मिरच्या	: स्थानिक उत्तम	: -"	५८.००	५६.९०	५०.००	५२.००	५२.००	६७.००	७२.४०	७३.००	७०.००	७०.००	६२.५०	६०.००
भाजोपणा															
२७	: बटाटे	: मद्रास	: -"	४.६०	४.३७	४.००	४.००	४.८०	५.००	६.४०	४.२५	४.७५	५.००	५.२५	५.००
२८	: कांदी	: नाबिक	: -"	२.००	२.१२	२.००	२.२५	२.३०	३.३८	४.२०	२.८८	३.००	४.००	३.२५	४.००
२९	: केळी	: जळगांव	: इझन	५.६०	६.००	७.००	७.१२	७.४०	८.००	९.००	८.००	८.००	७.००	७.००	७.२५
३०	: पेय														
३०	: चहा	: सिटिसी	: कि.ग्रॅ.	७२.००	७२.००	७२.००	७२.००	७२.००	७०.००	६४.००	६४.००	६४.००	६४.००	७२.००	७२.००
३१	: कॉफी	: कि.ग्रॅ.साधी	: -"	५०.००	५०.००	५०.००	५०.००	५०.००	५७.५०	५०.००	५७.५०	५७.५०	५७.५०	५७.५०	५७.५०
जळग विज व दिवाबत्तो															
३२	: राकिल दुकान	: स्वस्त दराचे	: मिटर	२.४५	२.४५	२.४५	२.४५	२.४५	२.४५	२.४५	२.४५	२.४५	२.४५	२.४५	२.४५
३३	: कोळसा	: स्थानिक	: ४० कि.	१८००	१८००	१८००	१८००	१८००	१८००	१८००	१८००	१८००	१८००	१८००	१८००

पुढे चालू...

तक्ता क्रमांक १२.२ (पुढे चालू)

(मूल्य स्मायात)

१	२	३	४	५	६	७	८	९	१०	११	१२	१३	१४	१५	१६	१७
३४: काडेपेटो	: विमको	: ५०काडया	: ०.३५	: ०.३५	: ०.३९	: ०.४०	: ०.४०	: ०.४०	: ०.४०	: ०.४०	: ०.४०	: ०.४०	: ०.४२	: ०.५०	: ०.४०	
३५: लाकूड	: स्थानिक	: ४० किलो														उ. ना.
	: कपडे															
३६: साडी	: हातमाग	: प्रत्येकी	: ७५.००	: ७५.००	: ७५.००	: ७५.००	: ७५.००	: ७५.००	: ७५.००	: ७५.००	: ७५.००	: ७५.००	: ७५.००	: ७५.००	: ७५.००	: ७५.००
	(४.५ मि.)															
३७: कोटांग	: मिटर		: ११०.००	: ११०००	: ११०००	: ११०००	: ११०००	: ११०००	: ११०००	: ११०००	: ११०००	: ११०००	: ११०००	: ११०००	: ११०००	: ११०००
	(७१ सा.रम्)															
३८: ब्लाऊज्जोस	: संविया	: ६५से.मी	: ४०.००	: ४०.००	: ४०.००	: ४०.००	: ४०.००	: ४०.००	: ४०.००	: ४०.००	: ४०.००	: ४०.००	: ४०.००	: ४०.००	: ४०.००	: ४०.००
	२x२															
३९: शर्ट	: मफतलाल	: मिटर	: ३६.००	: ३६.००	: ३६.००	: ३६.००	: ३६.००	: ३६.००	: ३६.००	: ३६.००	: ३६.००	: ३६.००	: ३६.००	: ३६.००	: ३६.००	: ३६.००
	भांडो															
४०: पितळी	: कि.ग्रं.		: ११६००	: ११६००	: ११६००	: ११६००	: ११६४०	: १२०००	: १२०००	: १२०००	: १२०००	: १२०००	: १२०००	: १२०००	: १२०००	: ११६२०
	वापरातील संकीर्ण वस्तू															
४१: धुयाचा	: टाटा	: ५०१ बार	: ९.४०	: ९.४०	: ९.४०	: ९.८५	: १०.००	: १०.००	: १०.००	: १०.००	: १०.००	: १०.००	: १०.००	: १०.००	: १०.००	: ९.८४
	साबण															
४२: अंगाचासाबण	: हमाम	: वडी	: ५.००	: ५.००	: ५.००	: ५.००	: ५.००	: ५.००	: ५.००	: ५.००	: ५.००	: ५.३८	: ५.५०	: ५.५०	: ५.५०	: ५.१६
४३: पाने	: मध्यम	: १०० नग	: ४.६०	: ५.००	: ५.००	: ५.००	: ५.००	: ५.००	: ५.००	: ५.००	: ५.००	: ५.००	: ५.००	: ५.००	: ५.००	: ५.१५
	कट्या															
४४: सुपारी	: भरडी	: कि.ग्रं	: १०६००	: ११०००	: ११०००	: ११०००	: ११०००	: ११०००	: ११०००	: ११०००	: ११०००	: ११०००	: ११०००	: ११०००	: ११२१७	
४५: तंबाखू	: गुजरात	: -"	: २४.००	: २४.००	: २४.००	: २४.००	: २४.००	: २४.००	: २४.००	: २४.००	: २४.००	: २४.००	: २४.००	: २४.००	: २४.००	: २४.००

पुढे चालू.

तक्ता क्रमांक १२.३

जिल्हा-ठाणे मुंबई केंद्रातील कामगारांचे ग्राहक किंमतीचे निर्देशांक वर्ष (१९९२-९३) मायाभूत वर्ष-१९८२=१००

अ. क्र. :	माहिना	वर्ष	: अन्न	: पान, सुपारी, तंबाखू इत्यादी	: इंधन व दिवाबत्ती	: घरे	: कापड, बिछाना : व पादत्राणे	संकोर्ण	: सर्वसाधारण निर्देशांक						
१ :	२	:	३	:	४	:	५	:	६	:	७	:	८	:	९
१ :	एप्रिल	१९९२	: २६५	: ३१३	: १५८	: २०३	: १८९	: २३४	: २४५						
२ :	मे	१९९२	: २७९	: ३१८	: १६४	: २०३	: १८९	: २३४	: २५५						
३ :	जून	१९९२	: २८५	: ३१८	: १६४	: २०३	: १८९	: २३६	: २५८						
४ :	जुलै	१९९२	: २९५	: ३१९	: १६५	: २०९	: १८९	: २३९	: २६६						
५ :	ऑगस्ट	१९९२	: २९२	: ३१८	: १६५	: २०९	: १९१	: २३९	: २६३						
६ :	सप्टेंबर	१९९२	: २८८	: ३२०	: १६५	: २०९	: १९२	: २४१	: २६२						
७ :	ऑक्टोबर	१९९२	: २८४	: ३२३	: १६८	: २०९	: १९२	: २४२	: २६०						
८ :	नोव्हेंबर	१९९२	: २८३	: ३२५	: १६९	: २०९	: १९६	: २४३	: २६०						
९ :	डिसेंबर	१९९२	: २८३	: ३२६	: १६९	: २०९	: १९५	: २४५	: २६०						
१० :	जानेवारी	१९९३	: २८७	: ३३०	: १७१	: २१०	: १९५	: २४७	: २६३						
११ :	फेब्रुवारी	१९९३	: २७३	: ३३४	: १७२	: २१०	: १९५	: २४८	: २६७						
१२ :	मार्च	१९९३	: २८७	: ३३४	: १७२	: २१०	: १९५	: २४९	: २६४						
: वार्षिक सरासरी			: २८५	: ३२३	: १६७	: २०८	: १९२	: २४१	: २६०						

: १९८२ चो मालिका : ५.१२
 : १९६० च्या मालिकेत:
 : स्थातरीत करण्याकरिता गुणक

आधार :- कामगार आयुक्त यांचे कार्यालय, मुंबई-३४.

१२८

जिल्हा-ठाणे

जिल्ह्यातील पोलिस दलांचो एकूण संख्या

अ. क्र. :	बाब	वर्ष- १९९२-९३
१ :	२	३
१ :	पोलिस दलांचो संख्या	
:अ)	पोलिस आयुक्त	१
:ब)	अपर पोलिस आयुक्त	१
:क)	पोलिस उप आयुक्त	८
:ड)	अधिक्षक	१
:इ)	सहाय्यक अधोक्षक (सहाय्यक पोलिस आयुक्त)	२२
:ई)	उप अधोक्षक	४
:निरोक्षक		१२१
:क) उप निरोक्षक		५७८
:प)	जमादार	४३५
:फ)	हवालदार	१८४७
:म)	पालिस सिमाई	७१२९
	एकूण पोलिस दल संख्या	१०१४७
२ :	पोलिस ठाणे	६४
३ :	आऊट पोस्ट	४९
४ :	सबपोस्ट (वौकी)	७०
५ :	लॉक अप्स	७०
६ :	पोलिस ठाणे, आऊटपोस्ट व सबपोस्ट आदिंचो तोय असलेलो गाव व शहरे	११६
७ :	पोलिस दलांचो एकूण खर्च (रुपये लाखात)	३७४२

आधार :- १) पोलिस आयुक्त, ठाणे.

२) पोलिस अधोक्षक, ठाणे.

तक्ता क्र. १३०३

गुन्ह्यासंबंधी आकडेवारी (१९९२ या वर्षाकरीता)

जिल्हा - ठाणे

क्र. क्र.	गुन्ह्याचे प्रकार	वर्षात नोंदविण्यात आलेल्या संख्या	चौकशी : चालू असलेली प्रकरणे	मागील वर्ष : ची कोटात : चालू असलेली प्रकरणे	न्यायालयात : न्यायालयाने : प्रविष्ट केलेली प्रकरणे	निदोष : दोषी : लेंली, शिक्षा सोडले : दिसेली व : जांमिन : प्रकरणे	८	९	१०
१.	दखलपात्र गुन्ह्यात मदत करणे	-	-	-	-	-	-	-	-
२.	दखलपात्र गुन्ह्याबाबत कट करणे	-	१	८	-	-	-	-	८
३.	सार्वजनिक शांतता, सुरक्षितता व न्याय बाबतीचे गुन्हे	३६२	२३	३२१०	३४८	११	१३६	५०	३३६१
४.	व्यक्ती विषयक गंभीर गुन्हे	३६२४	७०४	२८५२०	३३५८	६१५	९१२	१३२	३०२२९
५.	व्यक्ती आणि मालमत्ता विषयक किंवा मालमत्ता विषयक गंभीर गुन्हे	२२६२	९१२	९०९६	९८१	५७	३१७	१४६	९५६४
६.	व्यक्ती विषयक किरकोळ गुन्हे	९२५	१६७	९०९८	८२५	९२	३८४	८९	९३६०
७.	मालमत्ता विषयक किरकोळ गुन्हे	२९१४	१११५	१२०१७	११८६	४७	३५९	१९४	१२६९८
८.	सकूण वर नोंदविलेले इंडियन पिपल कोड खालील इतर गुन्हे	७५६	१५९	५२३४	७०६	५७	२०८	४८	५६२५
सकूण १ ते ८		१०८४३	३०८०	६७१८३	७५०१	८७२	२३१६	६४९	७०८४७

पदे घाल.....

१०४८

तक्ता क्रमांक १३.२ (पुढे चालू)

१ :	२ :	३ :	४ :	५ :	६ :	७ :	८ :	९ :	१० :
९. वर नमूद केलेले इतर गुन्हे									
अ) विशेष किंवा स्थानिक काय्याखाली दखलपात्र गुन्हे	११६२४	७२५०	५७८५४	११४२३	५५	३१८०	३७८३	६२२५९	
ब) बी.एच.ओ.आर. १९३७ या काय्याखालील गुन्हे	-	-	-	-	-	-	-	-	-
एकूण बेरीज १ ते ९	२२५३७	१०३३०	१२५०३७	१८९२४	९२७	५४९६	४४३२	१३३१०६	

आधार :- १) पोलिस आयुक्त, ठाणे
२) पोलिस अधीक्षक, ठाणे (ग्रामीण)

तक्ता क्रमांक १३०३

नुसमाते दाखल केलेले गुन्हेगार १९९२-९३

जिल्हा - ठाणे

अ. क्र.	बाब	पुरुष	स्त्रीया	एकूण
१	२	३	४	५
१.	रेल्वे अधिनियम	५३९२	५२	५४४४
२.	मुंबई पोलिस अधिनियम	२१४७	४६	२१९३
३.	मुंबई दाखल अधिनियम	१७१७	५७	१७७४
४.	क्रिमिनल प्रोसिजर कोड अधिनियम	१०३६	२७	१०६३
५.	घरफोडी आणि चोरी	१७३२	६१	१७९३
६.	खोटे दस्तऐवज व फसवणूक	२०२	११	२१३
७.	खून	२८९	२३	३१२
८.	डाके व दरोडे	६२४	६	६३०
९.	हल्ला व दुखापत करणे	५८९	१९	६०८
१०.	पूस लावून पळविणे व बलात्कार	३२४	४	३२८
११.	लष्करी गुन्हे	-	-	-
१२.	इतर	४२०	५	४२५
	एकूण	१४४७२	३११	१४७८३

आधार :- १) अधीक्षक, केंद्रीय तुरुंग, ठाणे

२) अधीक्षक, कल्याण जिल्हा कारागृह, कल्याण

तुसांत दाखल झालेल्या गुन्हेगारांचे वयोगटानुसार व शैक्षणिक पात्रतेनुसार वर्गीकरण

जिल्हा - ठाणे, वर्ष - १९९२-९३

अ.क्र.	बाब	पुरुष	स्त्रिया	एकूण
१	२	३	४	५
१.	<u>१८ वर्षांखालील</u>			
३	१०१ अशिक्षित	-	-	-
	१०२ अशिक्षित फक्त वाचता येणारे	-	-	-
	१०३ वाचता व लिहिता येणारे	-	-	-
२.	<u>१८ ते २१ वर्षे</u>			
	२०१ अशिक्षित	४८४	१६	५००
	२०२ अशिक्षित फक्त वाचता येणारे	२४९	९	२५८
	२०३ वाचता व लिहिता येणारे	२४००	२८	२४२८
३.	<u>२२ ते ३० वर्षे</u>			
	३०१ अशिक्षित	२१६४	२३	२१८७
	३०२ अशिक्षित फक्त वाचता येणारे	१५३	७	१६०
	३०३ वाचता व लिहिता येणारे	३८९९	३१	३९३०
४.	<u>३१ ते ४० वर्षे</u>			
	४०१ अशिक्षित	१४८२	४३	१५२५
	४०२ अशिक्षित फक्त वाचता येणारे	२११	२७	२३८
	४०३ लिहिता व वाचता येणारे	२१११	६६	२१७७
५.	<u>४१ ते ६० वर्षे</u>			
	५०१ अशिक्षित	४७०	२२	४९२
	५०२ अशिक्षित फक्त वाचता येणारे	४३	११	५४
	५०३ वाचता व लिहिता येणारे	५७९	१७	५९६

तक्ता क्रमांक १३०४ (पुटे घसलु)

१	:	२	:	३	:	४	:	५
६०	:	<u>६० वर्षीवरील</u>						
	:	६०१	:	अशिक्षित	:	८१	:	८१
	:	६०२	:	अशिक्षित फक्त वाचता येणारे	:	२६	:	२६
	:	६०३	:	वाचता व लिहिता येणारे	:	१२१	:	१२४
७०	:	<u>एकूण</u>						
	:	७०१	:	अशिक्षित	:	४६८१	:	४७६३
	:	७०२	:	अशिक्षित फक्त वाचता येणारे	:	६८१	:	७३५
	:	७०३	:	वाचता व लिहिता येणारे	:	१११०	:	१२५५

आधार :- १) अधीक्षक, केंद्रीय तुसुग, ठाणे

२) अधीक्षक, जिल्हा तुसुग वर्ग - १, कल्याण

तक्ता क्रमांक १३०५

दिवाणी व फौजदारी न्यायालयात निकाली काढलेली कामे (वर्ष - १९९२) जिल्हा - ठाणे

दिवाणी				फौजदारी			
मूळ	संकीर्ण	नियमित	अपिल	मूळ	संकीर्ण	नियमित	अपिल
१	२	३	४	५	६	७	८
५५९२	१९५६	४१९	८२९	७०४०५	३१२७	८४	१४५

टिप :- जिल्हा दंडाधिकारी व कार्यकारी दंडाधिकारी यांची न्याय प्रकरणावर नियंत्रण दिले आहे अशा प्रकरणाचा समावेश नाही.

आधार :- जिल्हा सत्र न्यायाधिक, ठाणे.

१३४५

तक्ता क्रमांक. १४.१

बँक कार्यालय, वर्गीकृत बँका, त्यांच्या ठेवी व रुजे १९९२-९३.

अ. क्र.	ठाणे जिल्हा	बँकाची कार्यालये असलेली गाणे/ शहरे	बँकेतील रुजा-यांची संख्या	वर्गीकृत बँका संख्या	बँकांची कार्यालये संख्या	वर्गीकृत बँकांच्या ठेवी जोडीत	वर्गीकृत बँकांच्या जोडीत	तहदारो बँका
१	२	३	४	५	६	७	८	९
१	ठाणे	१३	उ. ना.	२३	८२	उ. ना.	उ. ना.	३४
२	वसई	२४	"	९	२७	"	"	२३
३	पालघर	२१	"	६	२२	"	"	७
४	डहाणू	१८	"	७	१७	"	"	७
५	तलासरो	८	"	५	७	"	"	२
६	मोखाडा	१०	"	७	८	"	"	२
७	वाडा	१३	"	६	१०	"	"	३
८	जव्हार	११	"	५	१०	"	"	३
९	भिमंडी	१९	"	११	१९	"	"	८
१०	शहापूर	१३	"	४	१२	"	"	८
११	मुरबाड	११	"	५	१०	"	"	२
१२	कल्याण	९	"	२१	५६	"	"	१३
१३	उल्हासनगर	१७	"	१५	३१	"	"	८
	जिल्हा बेरीज	१८७	उ. ना.	२४	३०९	१९७८.८८	६२३.६२	१२०

टिप:- स्तंभ ७ व ८ ची अकरडेवारी तालुकावार उपलब्ध नाही.
आधार:- बँक ऑफ महाराष्ट्र, क्षेत्रीय कार्यालय, ठाणे.

तक्ता क्रमांक १४-२

जिल्हा - ठाणे

संयुक्त भांडवली संस्था ३१ मार्च १९९३ रोजी स्थिती

अ.क्र.	भाग भांडवल असलेल्या कंपन्या	हमी व्दारे मर्यादित असलेल्या व नफ्यासाठी काम न	एकूण		
	करणा-या कंपन्या				
	सार्वजनिक	खाजगी	सार्वजनिक	खाजगी	
	२	३	४	५	६
	४९	१९३०	३		१९७२

आधार : कंपनी व्यवहार खाते, मंत्रालय भारत सरकार, नवी दिल्ली.

१४२

संज्ञा क्रमांक १४-२

जिल्हा - हाणे

उत्तरपिलेल्या विमापत्रांची संख्या व विम्याची रक्कम वर्ष १९९२-९३

क्र.	बाब	परिमाण	वर्ष १९९२ - ९३
१	२	३	४
१	भाज	संख्या	१७
२	उत्तरपिलेली विमा पत्रे	संख्या	९४१३३
३	व्यपगत विमापत्रे	संख्या	उ. ना.
४	विम्याची रक्कम	हजार रुपये	४१००८८२

आधार :- वरिष्ठ विभागीय व्यपस्थापक, भारतीय जीवन विमा निगम;

मुंबई - ४०० ००१.

तपती क्रमांक १५-१

जिल्हा - ठाणे

चित्राट गृहाधि विजयो आकडेवारी १९९२-९३ वर्जाकरिता

अ. क्र. :	तालुका :	कायम स्वस्वाची :	फिरती चित्राट गृहे :	सरकारमान्य :	चसूल केलेला :		
:	:	संख्या :	संख्या :	विहडिओ केंद्रसंघो :	कर (स) :		
:	:	प्रत्येक खेळाताओ :	प्रत्येक खेळाताओ :	संख्या :	:		
:	:	असलेली आसन क्षमता :	असलेली आसन क्षमता :	:	:		
१ :	२ :	३ :	४ :	५ :	६ :		
७ :	८ :	९ :	१० :	११ :	१२ :		
१ :	ठाणे :	१३ :	११२२२ :	१ :	६५० :	१४ :	२०७४६२६४ :
२ :	वसई :	७ :	४८९५ :	३ :	१०५० :	३ :	५६३०५८६ :
३ :	पालघर :	३ :	१९५३ :	८ :	३०३० :	६ :	१४२१०१६ :
४ :	डहाणू :	२ :	९९१ :	- :	- :	५ :	४५६३०२ :
५ :	तलासरोी :	- :	- :	१ :	४०० :	१ :	२४०७१ :
६ :	जवहार :	- :	- :	- :	- :	४ :	१००५६५ :
७ :	पोखाडा :	- :	- :	- :	- :	१ :	७१३३ :
८ :	वाडा :	१ :	३३३ :	- :	- :	१ :	३००२८ :
९ :	भिवंडी :	१३ :	११८४३ :	- :	- :	१६ :	१४५५२४६२ :
१० :	शहापूर :	१ :	३०४ :	- :	- :	३ :	८७३५१ :
११ :	मुरवाड :	१ :	५२६ :	- :	- :	३ :	१७४६२५ :
१२ :	कल्याण :	८ :	७७१६ :	१ :	५०० :	१ :	६४२६४६६ :
१३ :	उल्हासनगर :	१५ :	१३४६३ :	- :	- :	१ :	८३४३०३५ :
:	एकूण :	६४ :	५३३१६ :	१४ :	५६३० :	५२ :	५८०००६७४ :

आधार: ५ जिल्हाधिकारी, ठाणे.

तक्ता क्रमांक १५.२

जिल्हा-ठाणे

जिल्ह्यातील गोळा केलेली अल्पबचत गुंतवणूक व खातेदारची संख्या

(रुपये-लाखात)

अ.क्र.	योजना	सन १९९२-९३	१९९१-९२ मधील गुंतवणूक	१९९२-९३ मधील गुंतवणूक		
		अखेरीस एकूण खातेदारांची संख्या	टक्केबळ	नक्ता		
१	२	३	४	५		
			६	७		
१	टपाल कार्यालय बचत खाते	४५५६	१३११.०१	(-) ११०.०५	१२२४.९६	१४.७६
२	संचित डेन मुदत ठेव	-	११९.९९	(-) १६०.४९	९४.३१	(-) २२९.३०
३	गुनरावतो ठेव	९७२२३	२४०९.५२	७२१.८१	२९७७.८८	११८२.८६
४	संप्रबद्ध ठेव योजना १, २, ३, व ५	३१६	३०३.९९	(-) ७४.१३	३०८.२५	(-) ८१.९१
५	सार्वजनिक भविष्य निर्वाह निधी (टपाल खाते)	-	१२.०६	१८.९६	३३.१३	३२.२८
६	सा. भ. नि. नि. (बँक)	७५०८	२६२०.१०	२२७६.४१	३८२२.९२	३४८८.६१
७	रा. ब. प्र. प. २ ते ८	-	२७११.०३	(-) ५७४.९०	३६६३.३५	(-) ३१३.५४
८	इंदिरा विकास पत्र	-	११८५.२२	३४५.६७	८४०.९९	३०३.२३
९	किसान विकास पत्र	-	१४०६.२२	१३७०.५४	२४७५.३०	२१३८.५३
१०	सांख्यिक प्राप्ती योजना	२३७०	३०४.६५	२४३.४५	८३०.६१	५५८.३५
११	राज्यीय बचत योजना १९८७	-	३४८३.०१	३४४५.६४	३७.६१	(-) ४३२.१६
१२	राज्यीय बचत योजना १९९२	१६१	-	-	२२.१९	२२.१९
एकूण योजना		११२०३४	१५८७३.८०	७५०३.८९	१६२३१.३६	६६८३.२०

जिल्ह्यातील अल्पबचतीचे लक्ष १९९१-९२ ९५००

१९९२-९३ ६५००

आधार:- अल्पबचत शाखा जिल्हाधिकारी कार्यालय, ठाणे

तक्ता क्रमांक-१५.३

जिल्हा=ठाणे

तालुकावार गोळा केलेला जमीन महसूल १९९२-१९९३ या वर्षाकरिता.

(रुमये हजारात)

अ.क्र.	जिल्हा/तालुका	चालू वर्षाची जमीन महसूलाची रकम सोडून)	एकत्रित जमीन : एकत्रित जमीन : चौ एकत्रित मागणी (पूर्वीच्या महसूलाची, : महसूलाची एकूण : वर्षाची जमा रकम सोडून) : थकवाची अधि- : मागणी : : कूल व अत्रधिकृत :	सूट	निर्लंबित	वसुली	प्रत्यक्ष	जमीन महसूल
१	२	३	४	५	६	७	८	९
								देणारे खाते- धारक (संख्या)
६	ठाणे	६९५२	-	६९५२	-	११८३	५७७६	५७७६
७	वसई	१४४६	-	१४४६	-	-	१४४६	१४४६
८	पालघर	२२४८	-	२२४८	-	-	२२४८	२२४८
९	डहाणू	७०५	-	७०५	-	-	७०५	७०५
१०	तलासरो	१७१	-	१७१	-	-	१७१	१७१
११	जव्हार	३१९	-	३१९	-	-	३१९	३१९
१२	मोखाडा	५१	-	५१	-	-	५१	५१
१३	वाडा	४५२	-	४५२	-	-	४५२	४५२
१४	भिर्गडो	३२०४	-	३२०४	-	-	३२०४	३२०४
१५	शहापूर	४७५	-	४७५	-	-	४७५	४७५
१६	मुरबाड	४०५	-	४०५	-	-	४०५	४०५
१७	कल्याण	१४२९	-	१४२९	-	-	१४२९	१४२९
१८	उल्हासनगर	१०२०	-	१०२०	-	-	१०२०	१०२०
जिल्ह्याची एकूण		१८८९१	-	१८८९१	-	११८३	१७७०८	१७७०८

आधार : जिल्हाधिकारी कार्यालय, ठाणे.

तक्ता क्रमांक-१५४

जिल्हा-ठाणे

छापखाने आणि छापलेली व प्रकाशित केलेली वर्तमानपत्रे आणि नियतकालिके सन १९२२-२३.

अ. क्र.	तालुका	मुद्रणालयांची संख्या	छापलेली व प्रकाशित केलेली वर्तमानपत्रे, नियतकालिके					साप्ताहिके				
			मराठी	हिन्दी	इंग्रजी	इतर	सकूण	मराठी	हिन्दी	इंग्रजी	इतर	सकूण
१	२	३	४	५	६	७	८	९	१०	११	१२	१३
१	ठाणे	१०७	५	-	-	-	५	१०	३	५	२	२०
२	वसई	४१	-	-	-	-	-	१	-	-	१	२
३	पालघर	९	-	-	-	-	-	३	-	-	-	३
४	डहाणू	१६	-	-	-	-	-	६	१	-	१	८
५	तलासरो	२	-	-	-	-	-	-	-	-	-	-
६	जव्हार	४	-	-	-	-	-	-	-	-	-	-
७	मोखाडा	-	-	-	-	-	-	-	-	-	-	-
८	वाडा	५	-	-	-	-	-	३	-	१	-	४
९	भिवंडी	७	-	-	-	-	-	८	२	-	१	११
१०	शहापूर	१०	-	-	-	-	-	१	-	-	-	१
११	सुरवाड	१०	-	-	-	-	-	-	-	-	-	-
१२	कल्याण	१२३	-	-	-	-	-	७	-	१	-	८
१३	उल्हासनगर	१७३	१	२	१	३	७	९	७	५	९	३०
	सकूण	५७७	६	२	१	३	१२	४८	१३	१२	१४	८७

पुढे चालू....

तक्सा क्रमांक-१५४ पुढे चालू.

अ. क्र. :	तालुका :	छापलेली व प्रकाशित केलेली वर्तमानपत्रे, नियतकालिके.									
		पाक्षिके					मासिके				
		मराठी	हिन्दी	इंग्रजी	इतर	एकूण	मराठी	हिन्दी	इंग्रजी	इतर	एकूण
१	२	१४	१५	१६	१७	१८	१९	२०	२१	२२	२३
१	ठाणे	३	१	-	-	४	२	-	-	-	२
२	वसई	-	-	-	-	-	-	-	१	-	१
३	पालघर	-	-	-	-	-	-	-	-	-	-
४	डहाणू	-	-	-	-	-	-	-	-	-	-
५	तलासरी	-	-	-	-	-	-	-	-	-	-
६	जव्हार	-	-	-	-	-	-	-	-	-	-
७	मोखाडा	-	-	-	-	-	-	-	-	-	-
८	वाडा	-	-	-	-	-	-	-	-	-	-
९	भिर्बडो	१	-	-	-	१	-	-	-	-	-
१०	शहापूर	-	-	-	-	-	-	-	-	-	-
११	मुरबाड	-	-	-	-	-	-	-	-	-	-
१२	कल्याण	२	-	२	-	४	१	-	-	-	१
१३	उल्हासनगर	-	-	-	-	-	-	१	-	१	२
	एकूण	६	१	२	-	९	३	१	१	१	६

आधार : १) जिल्हाधिकारी, ठाणे.

२) जिल्हा माहिती व प्रसिध्दी अधिकारी, ठाणे.

तस्ता क्रमांक. १३.५

जिल्हा - ठाणे

स्वस्त धान्य दुकानांना पुरविलेले तांदुळ, गहू व साखर

(आकडे "००" टनामध्ये)

क्र.सं.	तांदुळ	गहू	साखर	नियमित स्वस्त
१	जिल्हा : जिल्हयातील : सडूण : मुख्यालय : इतर ठिकाणे : २-३	जिल्हा : जिल्हयातील : सडूण : मुख्यालय : इतर ठिकाणे : ५-६	जिल्हा : जिल्हयातील : सडूण : मुख्यालय : इतर ठिकाणे : ८-९	धान्ये वाटव : दुकाने संख्या
२	३	४	५	६
७	८	९	१०	११

१२२२ : ५७३ : २२३ : ७२६ : ४५१ : २८४ : ७३५ : १७४ : ८२७ : १००१ : १६९३

- आधार :-
- १) जिल्हा पुरवठा कार्यालय,
जिल्हाधिकारी यांचे कार्यालय, ठाणे.
 - २) सहाय्यक नियंत्रक अधिकाऱ्यांक (क)
परिमंडळ, ठाणे.

१७५३-

तक्ता क्रमांक १५०६

मागणी व वसूल केलेले धान्य (१९९२-९३)

जिल्हा - ठाणे
(आठे टनामध्ये)

वर्ष	लेव्ही	मागणी व वसुलीची टक्केवारी
सर्व धान्यांची सकूण मागणी	वसूल केलेली	
१	तांदूळ : गहू : ज्वारी : बाजरी : इतर : सकूण	
२	३ : ४ : ५ : ६ : ७ : ८	९
१९९२ - ९३	लेव्ही पध्दत १९७८ पासून बंद झाल्याने माहिती निरंक आहे.	

आधार :- जिल्हाधिकारी

आधार :- जिल्हा पुरवठा अधिकारी, जिल्हाधिकारी ठाणे यांचे कार्यालय.

तक्ता क्र १५७

१९९१ मधील लोकसभा निवडणूक व १९९० मधील विधानसभा या संबंधी आकडेवारी;

जिल्हा - ठाणे

अ. क्र.	मतदार संघाचे नाव	एकूण मतदारांची संख्या	मतदान केलेल्या मतदारांची संख्या			एकूण मतदारांच्या संख्येशी केलेल्या मतदानाची टक्केवारी		
			पुरुष	स्त्रिया	एकूण			
१	२	३	४	५	६	७		
१७	लोकसभा - १९९१							
१०	ठाणे	२७४४५२२	३२७७०२	२५०६०४	६४८३१३	३७.१५		
११	डहाणू	१०८८१०३	२७११०५	१८५६८१	४५६७८६	४१.९८		
	एकूण	२८३२६२५	६६८८१४	४३६२८५	११०५०९९	३९.०१		
पक्षवार मते मिळालेल्यांची संख्या								
अ. क्र.	राष्ट्रीय काँग्रेस (आय)	शेतीकरी कामगार पक्ष	जनता दल	लोकदल (बी)	शिवसेना	जनता पार्टी जे. पी.	भारतीय जनतापक्ष	इतरपक्ष
१	८	९	१०	११	१२	१३	१४	१५
	२७४६११	-	४६९७९	-	-	३७१४	३०२९२८	१२९२६
	१७८४५३	-	-	-	-	-	१४५५३७	१२०३१३
एकूण	४५३०६४	-	४६९७९	-	-	३७१४	४४८४६५	१३३२३९

पुढे चालू.....

125

तक्ता क्रमांक १५७ (पुढे चालू)

क्र.	मतदार संघाचे नांव	एकूण मतदारांची संख्या	मतदान केलेल्या मतदारांची संख्या			एकूण मतदारांच्या संख्येची झालेल्या मतदाची टक्केवारी
			सुरुवात	स्त्रिया	एकूण	
१	२	३	४	५	६	७
विधिमंडळ - १९९०						
१.	५३ ठाणे	२९८३८६	२४४७४	६८२८७	१६२७६१	५४.५५
२.	५४ बदलापूर	४६१८४३	१३८०१२	१००२८६	२३८३९८	५१.६६ ५१.६०
३.	५५ उल्हासनगर	२१९०७९	७१७७३	५८७५५	१३०५२७	५९.५८
४.	५६ अहिरनाथ	२८०२३३	८७९६७	६२१७९	१५०१४६	५३.५८
५.	५७ कल्याण	३३५१०३	१०२५७३	७६२६७	१७८८२०	५३.३६
६.	५८ मुरबाड	१४२८७५	५२८६१	४३८००	९६६६१	६७.६५
७.	५९ वाडगा (राखीव)	१८५७७७	५५३५८	४३३४७	९८७०५	५३.१३
८.	६० भिंझी	३०५२५९	९९६०९	५८७५१	१५७९६०	५१.७१
९.	६१ वसई	२४५१७७	८६८६९	७०९५३	१५७८३२	६४.३८
१०.	६२ पालघर (राखीव)	१६०६९८	५२४२२	४२०१४	९४४३६	५८.५८
११.	६३ डहाणू (राखीव)	१६३४१२	४९१४१	४१७८०	९०९२१	५५.६४
१२.	६४ जव्हार (राखीव)	१५८५३२	४३७७१	४०५३५	७३५५१	५३.१७
१३.	६५ शहापूर (राखीव)	१२८३३६	४०८६३	३२६८९	७३५५१	५७.३१
एकूण		३९८४६८०	९७५६७१	७३९२२३	१७१४९०४	५५.५९

पुढे चालू.....

१५७

तक्ता क्रमांक १५७ (पुढे चालू)

अ. क्र.	मतदार संघाचे नांव	राष्ट्रीय कांग्रेस (आयु.)	शेजारी कामगार	जनता दल	अपक्ष	इंडियन कॉंग्रेस सोशालिस्ट	जनता पार्टी (ज.पी.)	भारतीय जनता पक्ष	शिवसेना	द्वार पक्ष
१	२	८	९	१०	११	१२	१३	१४	१५	१६
	विधानसभा १९९०									
१.	५३ ठाणे	५३२३७	-	१३०५१	१९२१	-	-	६५४२	२४२३६	३४०
२.	५४ बेलापूर	८७३८६	-	२०९३४	१०२१२	-	-	-	११४९४७	१०९९
३.	५५ उल्हासनगर	८८८०४	-	१५०६	१०२३	-	-	४५४२	-	२७८३
४.	५६ अंबरनाथ	३०१२१	-	१९७२९	२५०८०	५१८	-	-	७१३२२	८६१
५.	५७ कल्याण	५९३९२	-	९०७८	१५७६	-	१३०	१०६१४५	-	६२९
६.	५८ मुरबाड	५००८३	१४०३	-	८४७	-	-	३९७००	-	२३५८
७.	५९ वाडा (राखीव)	३५६५६	-	१२८४९	७०६	-	-	४८१८४	-	-
८.	६० भिवंडी (राखीव)	२६०४६	-	६०८१८	२४५४४	-	-	-	३९१२३	४४३४
९.	६१ वसई	९३९५८	-	४६४९०	७९२	-	-	-	१४६२९	३१७
१०.	६२ पालघर (राखीव)	३७६२८	-	२८४२४	-	-	-	-	३६१४१	-
११.	६३ डहाणू	३५९८१	-	-	१४०१४	-	-	-	१९९३७	१८२५६
१२.	६४ जव्हार (राखीव)	२३०६०	-	-	५४५	-	-	१८५६३	-	३९६१४
१३.	६५ शहापूर (राखीव)	३४ ९९८	१३०५	-	-	-	-	-	३४८८०	३२८
	एकूण	६४५३५०	२७०८	३१०८८०	८०५६०	५१८	१३०	२४७१४१	४२५२१५	७१०११

आधार :- जिल्हा निर्वाचन अधिकारी, जिल्हाधिकारी, ठाणे यांचे कार्यालय, ठाणे.

अधिकारी व प्रवासी याचिसाठी असलेल्या बंगल्यांची तालुकावार यादी

(३१.३.९३) या दिवशीची जिल्हा-ठाणे.

अ.क्र. :	तालुका :	बंगल्याचे नांव व पत्ता
१ :	२ :	३ :
१ :	ठाणे :	१) ठाणे विश्रामगृह, कोर्ट नाका, ठाणे.
:	:	२) फॉरेस्ट विश्रामगृह, नौपाडा, मल्हार अ. टॉफिजच्या मागे ठाणे.
२ :	वसई :	३) वसई विश्रामगृह, वसई (पश्चिम).
:	:	४) शिरसाड विश्रामगृह, वसई-जवळ.
:	:	५) विरार विश्रामगृह, विरार.
:	:	६) फॉरेस्ट विश्रामगृह, मुंबई अहमदाबाद राष्ट्रीय महामार्गावर विरार फाटा, शिरसाड.
३ :	पालघर :	७) पालघर विश्रामगृह.
:	:	८) झनोर विश्रामगृह.
:	:	९) हलीली विश्रामगृह, मुंबई अहमदाबाद राष्ट्रीय महामार्गावर
४ :	डहाणू :	१०) डहाणू विश्रामगृह.
:	:	११) बोडी विश्रामगृह.
:	:	१२) कासा विश्रामगृह.
:	:	१३) कासा वन विश्रामगृह.
:	:	१४) सोयवान विश्रामगृह.
५ :	तलासरो :	१५) तलासरो विश्रामगृह.
६ :	जव्हार :	१६) जव्हार विश्रामगृह.
:	:	१७) विक्रमगड विश्रामगृह (जि.प.)
:	:	१८) जव्हार विश्रामगृह. (जि. प.)
७ :	मोखाडा :	१९) मोखाडा विश्रामगृह.
:	:	२०) खोडाळा विश्रामगृह.
:	:	२१) सूर्यमाळ वन विश्रामगृह.

तक्ता क्रमांक १५.६ (पुढे चालू)

१	२	३
८	वाडा	२२) वाडा विश्रामगृह.
		२३) परलो वन विश्रामगृह, वाडा, परलो रोड.
		२४) कवाड वन विश्रामगृह, मुं.पो. कवाड.
		२५) वाडा वन विश्रामगृह वाडु (नर्सरी)
९	भिवंडी	२६) भिवंडी विश्रामगृह, भिवंडी वाडा रोड (नर्सरी)
		२७) अंबाडी वन विश्रामगृह, भिवंडी वाडा रोड.
		२८) पडघा वन विश्रामगृह, भिवंडी शहापूर रोड.
		२९) गणेशपुरी वन विश्रामगृह.
		३०) चिंबोपाडा विश्रामगृह, ता. भिवंडी.
१०	शहापूर	३१) शहापूर विश्रामगृह.
		३२) शेणवा विश्रामगृह (जि.प.)
		३३) खेडी वन विश्रामगृह, मुंबई आशा रोड.
		३४) थळवार वन विश्रामगृह, विहितगाव
		३५) तानसा वन विश्रामगृह.
११	मुरबाड	३६) मुरबाड विश्रामगृह, मुरबाड
		३७) मुरबाड विश्रामगृह (जि.प.)
१२	कल्याण	३८) कल्याण, विश्रामगृह.
१३	उल्हासनगर	३९) अंबरनाथ विश्रामगृह.
		४०) उल्हासनगर विश्रामगृह.

- आधार :- १) सार्वजनिक बांधकाम विभाग, ठाणे.
२) वनसंरक्षक, ठाणे.
३) वनविकास महामंडळ, ठाणे.
४) जिल्हा परिषद, ठाणे.

तक्ता क्रमांक-१५.२.

जिल्हा-ठाणे

निवडक निर्देशांक कल सन १९९३-९३.

अ. क्र.	परिमाण	संदर्भ वर्ष	१९६०-६१	१९७०-७१	१९८०-८१	१९९०-९१	१९९१-९२	१९९२-९३
१	२	३	४	५	६	७	८	९
एक	क्षेत्रां आणि लोकर्खया							
	१) क्षेत्राक	चौ. कि. मी	२२००	२५५३	२५५८	२५५८	५०	५०
	२) एकूण लोकर्खया	(हजारात)	१६५३	२२८२	३३५२	५२४२	५०	५०
	३) दर चौ. कि. मी. मध्ये लोकर्खया	संख्या	१८०	२३९	३५१	५४२	५०	५०
	४) शेतगुरांसह शेतीमध्ये काम करणा- यांची एकूण कर्मचा-यांशी टक्केवारी	टक्केवारी	६४.५७	५३.७४	३८.६५	३०.७५	५०	५०
दोन	कृषि व सिंचन							
	१) जंगलव्याप्त एकूण क्षेत्र	हजार हेक्टर	३७१	३७४	३७०	३२८	उ.ना	उ.ना
	२) लागवडी लायक क्षेत्र	"	३५७	३५४	३३३	४४८	उ.ना	उ.ना
	३) इतो कुर्जा कामगारांमार्फे लागवडी लायक क्षेत्र	हेक्टर	०.७१	०.७४	०.६२	०.७४	उ.ना	उ.ना
	४) लागवडी खालील एकूण क्षेत्र	हजार हेक्टर	३०१	३०२	३८४	३५३	उ.ना	उ.ना
	५) निव्वळ लागवडी खालील क्षेत्र							
	अ) एकूण	हजार हेक्टर	२९०	२९३	२५२	३४५	उ.ना	उ.ना
	ब) अन्नधान्या खालील	"	२१०	२१०	१९२	१९५	उ.ना	उ.ना
	६) उसाखालील	हेक्टर	४४	४८	९३	१९	उ.ना	उ.ना
	७) कापसाखालील	"						
	८) भुडमूगा खालील	"			१३५	१२६	उ.ना	उ.ना

मुठे चालू...

विवेकिका क्रमांक-१५.२ (पुढे चालू)

	४	५	६	७	८	९	
६) प्रतो कुओ झासगारां मागे निव्वळ क्षेत्र	हेक्टर	०.५७	०.६४	०.४८	०.५७	उ. ना	उ. ना
७) एकापेक्षा अधिक वेळा लागवडीखाली आलेल्या क्षेत्रांचो निव्वळ कसलेल्या क्षेत्रांचो टक्केवारी	टक्केवारी	०.२५	३.०३	१२.७४	२.१७	उ. ना	उ. ना
८) ओ लिताखालील एकूण क्षेत्रांचो लागवडीखालील एकूण क्षेत्रांचो टक्केवारी	टक्केवारी	१.६४	१.२४	७.६०	१.४५	उ. ना	उ. ना
९) ओ लिताखालील एकूण क्षेत्र	हजार हेक्टर	५	४	२२	७	उ. ना	उ. ना
१०) ओ लिताखाली आलेले निव्वळ क्षेत्र	हेक्टर	४३६७	३११०	६१७७	५२२३	उ. ना	उ. ना
११) काळवामुळे ओ लिताखाली आलेले क्षेत्र	-	-	-	-	११२२	उ. ना	उ. ना
१२) विहिरीं मुळे ओ लिताखाली आलेले क्षेत्र	-	४३६७	२९८६	१०४७	४८०१	उ. ना	उ. ना
१३) इतर साधनांमुळे ओ लिताखाली आलेले क्षेत्र	-	-	१२४	११०	५७८	उ. ना	उ. ना
१४) ओ लिताखालील क्षेत्र							
अ) अन्नाधान्ये		११८	११	१७१०१	२३५१	उ. ना	उ. ना
ब) ऊस		४७	१५	९३	७	उ. ना	उ. ना
क) भुईमुग		-	-	४	-	उ. ना	उ. ना
द) इतर पिकांमूला		-	३०१४	२६३२	३३८०	उ. ना	उ. ना
इ) कापूस		-	-	-	-	उ. ना	उ. ना
सोब - मुदतधारणाचो कावे							
अ) बांधकामेस्तो झालेले क्षेत्र		उ. ना	उ. ना	२२	उ. ना	उ. ना	३०
ब) मसगो करण झालेले क्षेत्र		उ. ना	११७९	१५२	उ. ना	उ. ना	१७१
क) भराव क्षेत्र		उ. ना	११७९	३६	उ. ना	उ. ना	उ. ना

२६२

तक्ता क्रमांक-१५-२ (पुढे चालू)

१	२	३	४	५	६	७	८	९
: चार	: कृषि विषयक अवजारे							
:	: १) नांगर							
:	: अ) लाकडी	: हजारात	: १०६	: १०८	: ११७	: ११५	: X	: X
:	: ब) लोखंडी	: संख्या	: २४९	: १३८९	: ११४६	: ५८६	: X	: X
:	: २) ओलिता करीता तेलावर चालणारे	: -"	: ८०६	: ४६४	: ४६८	: ४०४	: X	: X
:	: ३) ओलिता करीता विद्युत पंप	: -"	: ६३	: २४९३	: २८२६	: १८००	: X	: X
:	: ४) ऊसाचे घरक							
:	: अ) विजेच्या साहाय्याने चालणारे	: -"	: ४	: १३७	: ७५	: २७२	: X	: X
:	: ब) पैलांच्या मदतीने चालणारे	: -"	: २५	: ९	: ८	: ३	: X	: X
: पाच	: पशुधन							
:	: १) एकूण पशुधन	: हजारात	: ७५१	: ७७५	: ८९३	: १०३५	: X	: X
:	: २) प्रत्येक बैल जोडीमागे (३ वर्षांवरील) निव्वळ फसलेले क्षेत्र	: हेक्टर	: १.४३	: ७.५३	: १.४४	: १.५०	: X	: X
:	: ३) कोंबड्या	: हजारात	: ५९०	: १०७०	: १३४२	: १४२०	: X	: X
: सहा	: मत्स्य व्यवसाय							
:	: १). मासे पकडण्याच्या जोटी	: संख्या	: उ.ना	: उ.ना	: उ.ना	: २२३४	: २२३४	: २२३४
:	: २) यांत्रिक जोटी	: -"	: उ.ना	: उ.ना	: उ.ना	: १३४१	: १३४१	: १३४१
:	: ३) एकूण मत्स्य उत्पादन							
:	: अ) सागरी	: टन	: -	: -	: १४७७४०	: ९०१६१	: ८७८०३	: १०४२९६
:	: ब) भूजल	: -"	: -	: -	: ८००	: ३२८०	: ३३००	: ३३४०

पुढे चालू.....

तक्ता क्रमांक-१५.२ (पुढे चालू)

१	२	३	४	५	६	७	८	९
:	: ४) अल्प व्यवसाय सहकारी संस्था	: संख्या	:	-	:	३७	:	६२
:	: ५) सभासद (४ मधील)	:	-	:	-	:	२३५७६	उ. ना
:	: ६) एकूण भरणा झालेले भाग भांडवल	: रु. लाखात	:	-	:	८८३.४५	:	उ. ना
:	: ७) मासे चित्री किंमत (४ मधील)	: रु. हजाराला	:	-	:	३१	:	२५१००
:	: ८) सहकारी तत्वावर बांधलेला आंगार	: संख्या	:	-	:	-	:	-
: सात	: <u>कारखान्यातील रोजगार</u>							
:	: (कॅलेंडर वर्षाप्रमाणे)							
:	: १) चालू कारखाने	: संख्या	:	५७८	:	१०५०	:	१२२०
:	: २) प्रता दिनी तरातरी रोजगार	: -	:	६२०२५	:	२५८०२	:	१३३६३८
:	: ३) नोंदणी झालेल्या कारखान्यातील दर							
:	: लाख लोखंडेप्रमाणे कारखान्यांची	: संख्या	:	२२४१	:	४१२२	:	५८५६
:	: संख्या							उ. ना
: आठ	: <u>नीज</u>							२५६४
:	: १) वोज निर्मिती	: दशलक्ष	:	०.०१	:	०.०४	:	उ. ना
:	: २) वापरलेली वोज	: कि. वेट	:	१६६	:	२३६	:	१६६४
:	: ३) विद्युतीकरण झालेली शहरे	: संख्या	:	११	:	२०	:	३४
:	: ४) विद्युतीकरण झालेली गावे	: -	:	२०	:	१५७	:	१०७२
: नऊ	: <u>सहकार</u>							१७३१
:	: १) <u>सहकारी संस्था</u>							१७३१
:	: अ) कुजो पत	: संख्या	:	४२५	:	७०८	:	४६७
:	: ब) विंगार कुजो	: -	:	उ. ना	:	१७७	:	५७७
:	: क) विंगार कुजो पत व विंगार पत	: -	:	उ. ना	:	७२४	:	१८०५

पुढे चालू.....

तक्ता क्रमांक-१५-२ (पुढे चालू)

१	२	३	४	५	६	७	८	९
	सभासद							
अ)	कृषी पत	हजारात	४४	८०	१४२	१४०	१४६	१४३
ब)	बिगर कृषी पत	उ.ना		२०	४६	४३९	४६५	६३९
क)	बिगर कृषी व बिगर पत	उ.ना		१३८	१८४	२५४	२२२	२३०
	खेती भांडवल							
अ)	कृषी पत	रु. लाखात	६१	२५२	३०६	२२०५२	२६९६१	३०२०६
ब)	कृषी बिगर पत	उ.ना		२३१	७३४	४६५५१	५३९२९	७८५४४
क)	बिगर कृषी व बिगर पत	उ.ना		१३६३	३९७७	२२३१६	२०४७९	२१२४४
	दिलेली कर्जे							
अ)	कृषी पत		३१	३९	४७	२०२९४	२०७७६	१८२२६
ब)	कृषी बिगर पत					१५६१५	३०९३२	२५८०६
क)	बिगर कृषी व बिगर पत							
	दहा, शिक्षण							
	१) प्राथमिक							
अ)	संख्या	संख्या	१७७५	२१२०	२४९८	३२५९	उ.ना	उ.ना
ब)	विद्यार्थी	हजारात	१६५	२६३	४४१	६८९	उ.ना	उ.ना
क)	शिक्षक	संख्या	४१२०	७३०३	१०९७२	१५७१५	उ.ना	उ.ना
	२) माध्यमिक							
अ)	संख्या	संख्या	८३	१८७	१८६	४६१	उ.ना	उ.ना
ब)	विद्यार्थी	हजारात	३४	८४	१७०	३३६	उ.ना	उ.ना
क)	शिक्षक	संख्या	१२८२	२२९०	५४४३	९९९२	उ.ना	उ.ना

पुढे चालू...

१५३

तुलना

तक्ता क्रमांक-१५.२ (पुढे चालू)

क्र.सं.	वर्ग	संख्या	संख्या	संख्या	संख्या	संख्या	संख्या
१	महाविद्यालयीय	३३५१	३३५१	३३५१	३३५१	३३५१	३३५१
२	अ) स्त्रिया	३३५१	३३५१	३३५१	३३५१	३३५१	३३५१
३	ब) विद्यार्थी	३३५१	३३५१	३३५१	३३५१	३३५१	३३५१
४	क) विद्यार्थी	३३५१	३३५१	३३५१	३३५१	३३५१	३३५१
५	साक्षर लोकसंख्येची टक्केवारी	३३५१	३३५१	३३५१	३३५१	३३५१	३३५१
६	अ) पुरुष	३३५१	३३५१	३३५१	३३५१	३३५१	३३५१
७	ब) स्त्रिया	३३५१	३३५१	३३५१	३३५१	३३५१	३३५१
८	२२.३ क) एकूण	३३५१	३३५१	३३५१	३३५१	३३५१	३३५१
९	१०-११ वर्षे जाणा-या ६ ते ११ वयो	३३५१	३३५१	३३५१	३३५१	३३५१	३३५१
१०	गटातील मुलांची टक्केवारी	३३५१	३३५१	३३५१	३३५१	३३५१	३३५१
११	अ) मुले	३३५१	३३५१	३३५१	३३५१	३३५१	३३५१
१२	ब) मुली	३३५१	३३५१	३३५१	३३५१	३३५१	३३५१
१३	क) एकूण	३३५१	३३५१	३३५१	३३५१	३३५१	३३५१
१४	१२-१४ वर्षे जाणा-या १२ ते १४	३३५१	३३५१	३३५१	३३५१	३३५१	३३५१
१५	वयो गटातील मुलांची टक्केवारी	३३५१	३३५१	३३५१	३३५१	३३५१	३३५१
१६	अ) मुले	३३५१	३३५१	३३५१	३३५१	३३५१	३३५१
१७	ब) मुली	३३५१	३३५१	३३५१	३३५१	३३५१	३३५१
१८	क) एकूण	३३५१	३३५१	३३५१	३३५१	३३५१	३३५१
१९	अकरा) वैद्यकीय व आरोग्य	३३५१	३३५१	३३५१	३३५१	३३५१	३३५१
२०	१) दवाखाने	३३५१	३३५१	३३५१	३३५१	३३५१	३३५१
२१	२) इस्पितळे	३३५१	३३५१	३३५१	३३५१	३३५१	३३५१
२२	३) प्राथमिक आरोग्य केंद्र	३३५१	३३५१	३३५१	३३५१	३३५१	३३५१
२३	४) वाटाघाटी संख्या	३३५१	३३५१	३३५१	३३५१	३३५१	३३५१
२४	५) दर लाख लोकसंख्येमागील वाटा	३३५१	३३५१	३३५१	३३५१	३३५१	३३५१
२५	(११ च्या लोकसंख्येनुसार)	३३५१	३३५१	३३५१	३३५१	३३५१	३३५१

पुढे चालू.....

तक्ता क्रमांक-१५.२ (पुढे चालू)

१	२	३	४	५	६	७	८	९
	: ६) उच्चार केलेले रुग्ण							
	: अ) वाह्य रुग्ण	: हजारात	: उ. ना	: १००१	: १५८१	: १७६०	: २३३३	: २९२२
	: ब) आंतर रुग्ण	: -"	: उ. ना	: १४७	: ६०	: १०१	: ४६२	: ४५०
	: ७) जन्म प्रमाण	: दर हजारी	: २७.४३	: २२.०८	: २७.०३	: २४.८९	: उ. ना	: उ. ना
	: ८) मृत्यूचे प्रमाण	: -"	: १०.२	: ७.०३	: ६.१	: ४.६८	: उ. ना	: उ. ना
: बारा	: परिवहन आणि दळणवळण							
	: १) रस्त्यांचो लांबी (नगरपरिषदा व्यतिरिक्त)	: कि.मी.	: १५३२	: २३१५	: ४३८१	: ५४१०	: ५४१२	: ५४२८
	: २) अ) दर हजार चौ. कि.मी. मागे रस्त्यांचो लांबी	: -"	: १६७	: २४२	: ४८७	: ५६६	: ५६७	: ५६८
	: ब) दर लाख संख्येमागे रस्त्यांची लांबी	: -"	: २३	: १०१	: १२१	: १६१	: १६१	: १०४
	: ३) रूग्ण रेल्वे मार्गांची लांबी	: -"	: २१२	: २१२	: २१२	: २८७	: २८७	: २९५
	: ४) डाक कार्यालये	: संख्या	: १६७	: २५२	: ३७१	: ३८३	: ३८३	: ४०१
	: ५) तार घरे	: -"	: ३१	: ५७	: ७०	: ७६	: ७६	: ७६
	: ६) ग्रामोण ध्वनिक्षेपन विभागाने	: -"	: -	: -	: -	: ७५६	: ७७३	: ८०३
	: दुरदर्शन संच बसवलेल्या गावांची संख्या							

पुढे चालू

तक्ता क्रमांक-१५.९ (पुढे चालू)

१	२	३	४	५	६	७	८	९
क्षेत्रा :	स्थापना स्थान							
:	१) पंचायत समिती	संख्या	१२	१२	१३	१३	१२	१२
:	२) ग्राम पंचायती	-	७९१	८६२	९५६	९२१	८९३	९०३
:	३) नगरपालिका (महानगरपालिकासह)	-	५	८	८	१०	१०	१३
:	४) कटक मंडळे	-	-	-	-	-	-	-
चौदा :	संकोर्ण							
:	१) बँक कार्यालये	संख्या	३७	१२०	२९१	४५२	४५६	४२९

टिप :- १) उ.ना. :- उपलब्ध नाही.

२) कृषी विषयक अजारे व पशुधन यांची स्तंभ क्र. ४, ५, ६, ७ मधील आकडेवारी हो अनुक्रमे १९७२, १९७८, १९८२, १९८७ या वर्षांची आहे.

आधार :- अर्थ व सांख्यिकी संचालनालय, मुंबई.