



# जिल्हा सामाजिक व आर्थिक समालोचन

गडचिरोली जिल्हा

१९९२-९३



फक्त कार्यालयीन उपयोगाकरीता

जिल्हा सामाजिक व आर्थिक समालोचन

जिल्हा - ग ड चि रो ली

१९९२ - ९३

अर्थ व सांख्यिकी संचालनालय,

नियोजन विभाग,

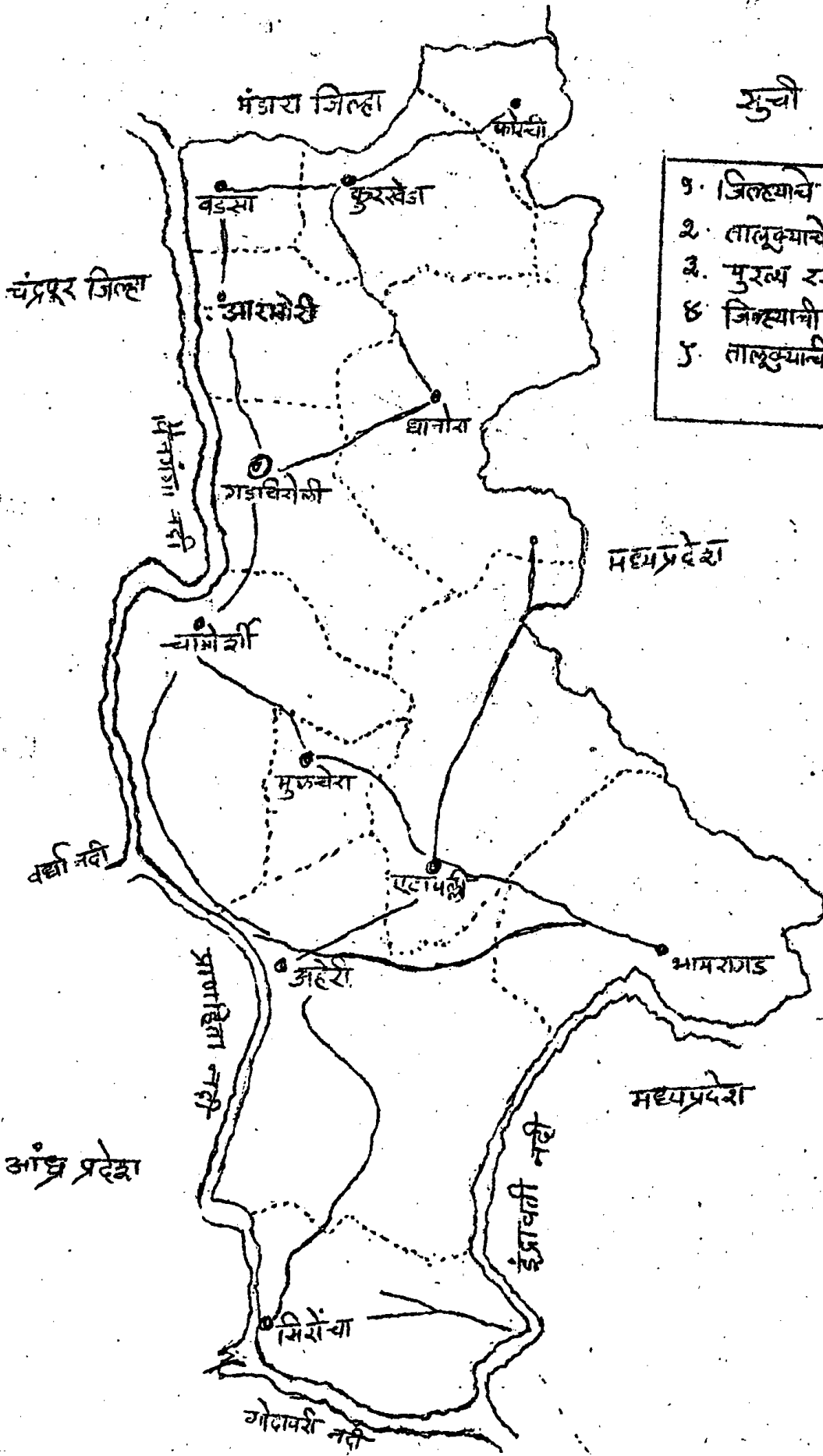
महाराष्ट्र शासन,

मुंबई.

# गडचिरोली जिल्हा

सुची

- |    |                           |
|----|---------------------------|
| १. | जिल्ह्याचे ठिकाण..७       |
| २. | तालुक्याचे ठिकाण --•      |
| ३. | मुख्य रस्ते ———           |
| ४. | जिल्ह्याची सरहद्द ———     |
| ५. | तालुक्याची हद्द - - - - - |



जिल्हा सामाजिक व आर्थिक समालोचन १९९२-९३

शुध्दी पत्रक

अ. क्र.	तक्ता क्रमांक	पान क्र.	रकाना क्र.	ओळ क्र.	चूक	बरोबर
१.	३.	३.	४.	५.	६.	७.

दुष्टीक्षिपात जिल्हा

१]	दुष्टीक्षिपात	२	४	४[क]	अस्पष्ट	६८
२]	-----"	३	५	६[२]	अस्पष्ट	१९७८७
३]	-----"	४	५	११[२]	८८६६९	८६६९

भाग-१ समालोचन

४]	भाग-१ समालोचन	१	-	८	अस्पष्ट	रेखा
५]	-----"	१	-	११	८३०७७१३	३०७७१३
६]	-----"	१	-	३०	अस्पष्ट	वैश्विष्टयापेकी
७]	-----"	३	-	६	अखेर	अखेर
८]	-----"	५	-	१९	ओढे	ओढे
९]	-----"५	५	-	३७	अस्पष्ट	सगळ्यात
१०]	-----"	६	-	५	अस्पष्ट	संपत्तीचा
११]	-----"	६	-	२१	८४०००	४०००
१२]	-----"	७	-	२१	भुधारक	भुधारक
१३]	-----"	१०	-	२३	अस्पष्ट	विहिरीन्दारे
१४]	-----"	११	-	३	अस्पष्ट	७९७५३
१५]	-----"	१६	-	१५	३०. ६. ९३	३१. ३. ९३
१६]	-----"	१६	-	३२	३०. ३. ९३	३१. ३. ९३
१७]	-----"	१७	-	१९	अस्पष्ट	बाजारभाव
१८]	-----"	१९	-	४	अस्पष्ट	विद्यालये

१.	२.	३.	४.	५.	६.	७.
----	----	----	----	----	----	----

भाग - २ तकते

१९]	तकता क्रं.	१. २	४	३ व ४	३] कुरेडा	अस्पष्ट	६२
					[ १९९१]		
२०]	---	१. ३	६	३	११	अस्पष्ट	७१
२१]	---	३. १	२८	१	७	अहोहेरी	अहेरी
२२]	---	३. ५	४४	२	८ [ १]	१९९१-९२	१९८६-८७
२३]	---	३. ९	५१	७	२	अस्पष्ट	१३०७४
२४]	---	३. ११	५४	७	-	अस्पष्ट	धानोरा
२५]	---	४. १ पुढे चालू	५९	२४	७	अस्पष्ट	८१२१५
२६]	---	४. १ पुढे चालू	६१	३९	५	अस्पष्ट	३६७४६
२७]	---	४. ६	६८	५	६	अस्पष्ट	५८
२८]	---	४. ७	६९	५	८	अस्पष्ट	१३७५
२९]	---	४. ७	६९	७	८	अस्पष्ट	५५
३०]	---	५. १	७०	२	८	अस्पष्ट	प्लॉस्टरचे
३१]	---	५. २	७१	४	९	अस्पष्ट	२५२
३२]	---	८. २	१३२	४	३	अस्पष्ट	१३२१
३३]	---	९. २	१४३	६	३	अस्पष्ट	११. १०
३४]	---	९. २	१४३	६	३	११. ००	-
३५]	---	१०. ३	१५३	-	-	क्रमांक	क्रमांक
३६]	---	११. ११	१७९	५	७	अस्पष्ट	९९. २८
३७]	---	१५. २	२००	५	१४	अस्पष्ट	३४७. ९६

जिल्हा सामाजिक व आर्थिक समालोचन १९९२-९३

दुष्टीक्षिपात जिल्हा

जिल्हा :- गडचिरोली

अ. क्र.	बाब	परिमाण	जिल्हा-गडचिरोली	महाराष्ट्र	राज्य
१.	२.	३.	४.	५.	६.

एक] प्राकृतिक रचना

अ] भौगोलिक स्थान

१. उत्तर अक्षांस	अंश	१९ ते २१	१६.४ ते २२.१
२. पूर्व रेखांश	अंश	८० ते ८१	७२.६ ते ८०.९

ब] हवामान [१९९२]

१] किमान तापमान	सेल्सियस	५.०	२.६
२] कमाल तापमान	सेल्सियस	४५.२	४६.२
३] पर्जन्य [सरासरी]	मि. मि.	१४३६.०५	उ. ना.

क] प्रशासकीय विभाग [१९९३]

१] तालुके	संख्या	१२	३०३
२] पंचायत समिती	संख्या	८	२९८
३] टंचाईग्रस्त तालुके	संख्या	२	२२६
४] एकात्मिक ग्रामीण विकास प्रकल्प गट	संख्या	८	२९८
५] शहरे	संख्या	४	३३६
६] गावे एकूण [१९९१ जनगणना]	संख्या	१६७१	४३०२७
१. निर्जन	संख्या	१६८	२६१५
२. वस्ती असलेली	संख्या	१५०३	४०४१२
७] क्षेत्रफळ [१९८१ जनगणना]	चौ. कि. मी.	१५४३३	३,०७,७१३

दोन] प्रशासकीय संस्था [३१.३.१९९३]

१. पंचायत समिती	संख्या	८	२९८
२. महानगरपालिका	संख्या	—	१२
३. नगरपालिका	संख्या	२	२३१
४. व्हटक मंडळे	संख्या	—	७
५. ग्रामपंचायती	संख्या	४६६	२६५८४
६. पोलीस ठाणी	संख्या	२६	८३३

तीन] लोकसंख्या [१९९१ जनगणना]

१. ग्रामीण लोकसंख्या	आकडे हजारात	७१८	४८३९६
२. नागरी लोकसंख्या	आकडे हजारात	६९	३०५४२
३. एकूण लोकसंख्या	आकडे हजारात	७८७	७८९३८
४. अनुसूचित जातीची लोकसंख्या	आकडे हजारात	९६	८७५८

१.	२.	३.	४.	५.
५]	अनुसूचित जातीच्या लोकसंख्येची टक्केवारी [१९९१]	टक्केवारी	१२.२०	११.७९
६]	अनुसूचित जमातीची लोकसंख्या	आकडे हजारात	३०५	७३१८
७]	अनुसूचित जमातीच्या लोकसंख्येची टक्केवारी [१९९१]	टक्केवारी	३८.७५	९.२७
८]	पुरुष	आकडे हजारात	३९८	४०८२६
९]	स्त्रिया	—"	३८९	३८११२
१०]	स्त्रि-पुरुष प्रमाण	१००० पुरुषांमागे स्त्रियांचे प्रमाण	९७७	९३४
११]	धनता	दर. चौ. कि. मी. क्षेत्रातील	५१	२५७
१२]	साक्षरतेचे प्रमाण [१९९१]			
	१] एकूण	टक्केवारी	४२.९५	६४.८७
	२] पुरुष	—"	५६.५७	७६.५६
	३] स्त्रिया	—"	२८.८४	५२.३२
	४] राज्यामध्ये जिल्ह्याचा क्रमांक संख्या		३०	—
चार]	कृषी [अस्थायी] [१९९१-९२]			
१]	भौगोलिक क्षेत्र	हजार हेक्टर	१४९१	३०७५८
२]	जंगलव्याप्त क्षेत्र व त्यांची भौगोलिक क्षेत्राशी टक्केवारी	हजार हेक्टर	११३७	५४००
३]	शेतिस उपलब्ध नसलेली जमीन	टक्केवारी	७६.२६	[१७.५६]
	अ] दिग्ग शेतती वापराखालील जमीन	हजार हेक्टर	५१	१११८
	ब] पडीत व लागवडी लायक नसलेली जमीन	हजार हेक्टर	१७	१७१५
	क] एकूण [अ + ब]	हजार हेक्टर	६८	२८३३
४]	पडीत जमीनी व्यतिरिक्त लागवड न केलेली इतर जमीन			
१]	१. कायम गुरेचरण आणि इतर	[हजार हेक्टर]	५२	१५१६
	२. झाडेझुडपाखालील जमीन	हजार हेक्टर	२	१७९
	३. लागवडीयोग्य परंतु पडीत जमीन	हजार हेक्टर	९	१०३०
५]	पडीत जमीन			
१]	चालू पड	हजार हेक्टर	१४	१०५४
२]	इतर पड	हजार हेक्टर	१३	१०१८
६]	पिकाखालील क्षेत्र			
	१] पिकाखालील निव्वळ क्षेत्र	हजार हेक्टर	१९८	१७७३०
	२] दुसोटा क्षेत्र	हजार हेक्टर	१२	२७४९
	३] एकूण पिकाखालील क्षेत्र	हजार हेक्टर	२१०	२०४७९

१. ३. ३. ४. ५.

७] ओलीत क्षेत्र

१. निम्नवळ ओलीत क्षेत्र	हजार हेक्टर	४८	२१६५
२. स्कूण ओलीत क्षेत्र	हजार हेक्टर	५१	२८१४
८] महत्वाच्या पिकाखालील ओलीताचे क्षेत्र [अन्नधान्य]	हजार हेक्टर	५१	१३०३५
९] वहित धारण जमीन			
		[१९९०-९१ अस्थाई]	[१९९०-९१ अंतिम]
१. २ हेक्टर पेक्षा कमी	हेक्टर "००"	६९६	६००२४
२. २ ते १० हेक्टर	हेक्टर "००"	३७८	३२९६८
३. १० हेक्टर पेक्षा जास्त	हेक्टर "००"	१५	१७०६
१०] जमीन महसूल वसुली [१९९२-९३]	लाख रुपये	५.८४	७१६६
११] जिल्हा परिषदांचा उपकर	हजार रुपये	६४४	१६१२४४
१२] पंचायत समित्यांचा उपकर	हजार रुपये	६७	६६६२४

पाच] पशुसंवर्धन [पशुगणना १९८७ अंतिम]

१] पशुधन	संख्या हजारात	८८०	३४२५५
२] गाई व बैल	संख्या हजारात	५५६	१६९८३
३] म्हैशी व रेडे	संख्या हजारात	८०	४७५५
४] मेंढ्या	संख्या हजारात	१३	२८७३
५] शेळ्या	संख्या हजारात	४९७	९१९५
६] कोबड्या व बंदरे	संख्या हजारात	५९६	२४८३९

सहा] सहकार [१९९२-९३]

१] सहकारी संस्था	संख्या	६०८	११८४५७
२] प्राथमिक कृषी सहकारी पत संस्था	संख्या	१३९	१९७८७
३] प्राथमिक कृषी सहकारी पत संस्थेचे सभासद संख्या	संख्या हजारात	३४	७९९४
४] सहकारी दुग्ध संस्था	संख्या	७९	१७२८१
५] प्राथमिक कृषी पत संस्थांनी दिलेली कर्ज	रुपये कोटीत	०.१२	१०१८

सात] जमिनी सिंचन [३०.६.१९९३ रोजी] पूर्ण झालेले पाटबंधारे, प्रकल्प व त्याखालील लाभक्षेत्र

			[३०.६.१९९१]
१] मोठे प्रकल्प	संख्या	१	२१
२] लाभ क्षेत्र	हजार हेक्टर	६१	उ. ना.
३] मध्यम प्रकल्प लाभ क्षेत्र	संख्या हजारात	१	१७१
	हजार हेक्टर	३१	उ. ना.
४] लहान प्रकल्प [पृष्ठ भाग]	संख्या हजारात	१८००	१५५०
	हजार हेक्टर	२९	उ. ना.
५] सिंचन विहीरीखालील मिजणारे क्षेत्र	हजार हेक्टर	३	१२९५



	१.	२.	३.	४.	५.
<b>आठ] उद्योग [ डिसेंबर - ९२ ]</b>					
१] नोंदणीकृत कारखान्यांची संख्या	संख्या	७८	२८४०४		
२] नोंदणीकृत चालू कारखान्यांची संख्या [उत्पादन चालू असलेले]	संख्या	७०	२४५४९		
३] साखर कारखान्यांची संख्या [चालू असलेले खाजगी धरून]	संख्या	-	१००		
४] साखर कारखान्यातील साखरेचे उत्पादन [१९९२-९३]	हजार टन	-	४०९१		
५] सर्व सुत गिरण्याची संख्या	संख्या	-	१६५		
<b>नऊ] वीज [ ३१. ३. १९९३ ]</b>					
१] वीज पुरवठा केलेली शहरे व खेडी	संख्या	१५१०	३९६६१		
२] विद्युतीकरण झालेल्या गावांची संख्या	संख्या	१५०८	३९४१३		
३] वीज पुरवठा केलेले पंप संघ [ ३१. ३. ९३ ]	संख्या हजारात	३	१७६१		
४] गोबर गैस संयंत्रे [ ३१. ३. ९३ ]	संख्या	१२८२१	३४८३६		
<b>दहा] सार्वजनिक आरोग्य [ १९९२-९३ ]</b>					
१] रुग्णालये	संख्या	९	८३०		
२] दवाखाने	"-	२१	१७०२		
३] प्राथमिक आरोग्य केंद्रे	संख्या	४६	१६७२		
४] प्राथमिक आरोग्य पथके	संख्या	३	८१		
५] एकात्मिक बाल विकास योजना गट	संख्या	८	१४१		
६] अंगणावाडीत उपस्थित राहणारी मुले	संख्या	४३२४३	१०५०३०३		
<b>अकरा] शिक्षण [ प्राथमिक ]</b>				१९९०-९१	१९९२-९३
१] एकूण प्राथमिक शाळा	संख्या	१०१८	५९२९९		
२] एक शिक्षकी शाळा	संख्या	२९०	८६६९ [८९-९०]		
३] प्राथमिक शाळेतील विद्यार्थी	संख्या हजारात	९९	११०६५		
४] प्राथमिक शाळेतील शिक्षक	संख्या हजारात	३	२८२		
५] प्रत्येक शिक्षकामागे प्राथमिक शाळेतील विद्यार्थी	संख्या	३३	३९		
<b>बारा] दुय्यम शिक्षण</b>					
१] दुय्यम शाळा	संख्या	१०१	११२८०		
२] शाळेतील एकूण विद्यार्थी	संख्या हजारात	३९	६३२२		
३] शाळेतील शिक्षक	संख्या हजारात	१	१९५		
४] प्रत्येक शिक्षकामागे दुय्यम शाळांतील विद्यार्थी	संख्या हजारात	३९	३२		
<b>तेरा] उच्च शिक्षण</b>					
१. संख्या	संख्या	१०	१२१०		
२. एकूण विद्यार्थी	संख्या हजारात	४	१२३९		

१.	२.	३.	४.	५.
चौदा]	अ] प्रौढ शिक्षण [ १९९२-९३ ]			
	१] प्रौढ शिक्षण केंद्र	संख्या	२८२	४३७३
	२] प्रौढांची उपस्थिती	संख्या हजारात	७	१२७
	ब] तांत्रिक शिक्षण			
१]	औद्योगिक प्रशिक्षण संस्था			
	१] शासकीय व शासन सहाय्यीत	संख्या	३	१२६
	२] इतर [ खाजगी ]	संख्या	८	२५१
	३] शासकीय व शासन सहाय्यीत औद्योगिक प्रशिक्षण संस्थांमध्ये मंजूर झालेल्या जागा संख्या		७२०	५८०५६
३]	तांत्रिक व व्यवसायिक शिक्षण संस्था			
	१] शासकीय व शासन सहाय्यीत संख्या	संख्या	३	६३४
	२] इतर खाजगी	संख्या	५	३७५१
४]	शासकीय व तांत्रिक व्यवसाय शिक्षण संस्थेची प्रवेक्ष क्षमता	संख्या हजारात	उ. ना.	२८३
५]	अभियंत्यांची संख्या	संख्या	उ. ना.	उ. ना.
पंधरा]	परिवहन आणि दळणवळण [ ३१. ३. ९३ ]			
	१] एकूण रेल्वे मार्ग लांबी	कि. मी.	१८. ५	५४५५
	२] रस्त्यांनी जोडलेली गावे [ बारमाही ]	संख्या	६३७	२४५१७
	३] एकूण रस्त्यांची लांबी [ पृष्ठांकीत ]	कि. मी.	४३९३	१७७०१२
	४] राष्ट्रीय महामार्गांची लांबी	कि. मी.	५०	२९४९
	५] राज्य महामार्गांची लांबी	कि. मी.	१०३५	३१७७२
	६] महत्त्वाच्या जिल्हा रस्त्यांची लांबी	कि. मी.	९६३	३९३४९
	७] इतर जिल्हा रस्त्यांची लांबी	कि. मी.	६७५	३९८१९
	८] ग्रामीण रस्त्यांची लांबी	कि. मी.	१७७०	६३१२३
सोळा.	पिण्याच्या पाण्याच्या पुरवठा		[ १९९२-९३ ]	[ १/४/९१ ]
	कठीण गावांची संख्या [ १. ४. १९९२ ]	संख्या	६२५	१९१४
	१] खड्यांना केलेला पुरवठा [ १९९२-९३ ]			[ १९९१-९२ ]
	अ] नळाचा पाणी पुरवठा	संख्या	२५	३५१
	ब] कूप नलिका	संख्या	५८३	उ. ना.
	क] विहीरी	संख्या	१२	७०
	ड] विधेण विहीरी	संख्या	उ. ना.	१७७
	२] टँक्स किंवा बैलगाडीने पुरवठा केली जाणारी गावे	संख्या	—	उ. ना.
	३] योजनेत समाविष्ट करावयाची गावे	संख्या	उ. ना.	उ. ना.
सतरा]	घर बांधणी [ १९९२-९३ ]			[ १९९०-९१ ]
	भूमीहीन कामगारांसाठी बांधलेल्या झोपड्या	संख्या	२८०	१७००

१.	२.	३.	४.	५.
अठरा]	एकात्मिक ग्रामीण विकास कार्यक्रम	संख्या लाखात	०.६८	३४
	१] दारीद्वय रेखातील कुटूंबे [१९८२-८३]	संख्या लाखात	०.६८	३४
	२] जुने लाभार्थी [१९९२-९३ मधील लाभार्थी]	संख्या	३८४९	१७७६५१
	३] नविन लाभार्थी [१९९३-९४]	संख्या	६१२७	१६३४३०
एकोनवीस]	रोजगार निर्मिती [१९९२-९३]			
	अ] रोजगार हमी योजना	मनुष्य दिवस कोटीत	२.२८	१४.८०
	ब] जवाहर रोजगार कार्यक्रम	-----	०.००	८.२३
वीस]	आदिवासी कल्याणकारी योजना [३१.३.९३]			[१९९१-९२]
	आदिवासी करीता आश्रम शाळा	संख्या	७६	६०१
एकविस]	मागासवर्गीयांसाठी कल्याणकारी योजना [१९९२-९३]			[१९९१-९२]
	अ] मागासवर्गीयांसाठी वस्तीगृहे	संख्या	३८	१९२
	ब] वस्तिगृहात राहणारे विद्यार्थी	संख्या	११६६	११४७४
बावीस]	जिल्हा नियोजन [१९९२-९३]			
	१] वार्षिक योजनेतील मंजूर तरतूद	रुपये कोटीत	९.३९	३३७३
	२] अनुषंग भरुण काढण्यासाठी तरतूद	रुपये कोटीत	१०.७७	४४८
तेविस]	नागरी पुरवठा			
	१] रास्त भावांची दुकाने [१९९२-९३]	संख्या	९३३	४०४२९
	२] पुरविलेला एकूण साठा	"०००" टन	१८.७८	उ. ना.
	३] शासकीय गुदामे	संख्या	१९	९८५
	४] साठवण्याची क्षमता	"०००" टन	९	५८६

टीप :- उ. ना. उपलब्ध नाही

आधार :- १] अर्थ व सांख्यिकी संचालनालय, मुंबई

२] जिल्हा सांख्यिकी कार्यालय, गडचिरोली

भाग - १

समालोचन

१९९२ - ९३

सामाजिक व आर्थिक समालोचन १९९२-९३

जिल्हा :- गडचिरोली

१] स्थान व भौगोलिक वैशिष्ट्ये

१.१ भौगोलिक स्थान

पूर्वीच्या चंद्रपूर जिल्ह्याचे विभाजन होवून गडचिरोली हा नविन जिल्हा २६ ऑगस्ट १९८२ पासून अस्तित्वात आला. भौगोलिक दृष्ट्या हा जिल्हा महाराष्ट्राच्या आग्नेय दिशेस असून उत्तर अक्षांस १९<sup>०</sup> ते २१<sup>०</sup> व पूर्व रेखांश ८०<sup>०</sup> ते ८१<sup>०</sup> च्या दरम्यान पसरला आहे. या जिल्ह्याच्या उत्तरेस भंडारा जिल्हा पूर्वेस मध्य प्रदेशातील राजनांदगांव व बस्तर जिल्हा, दक्षिणेस आंध्रप्रदेशातील करीमनगर व आदिलाबाद जिल्हे व पश्चीमेस चंद्रपूर जिल्हा आहे. वैनगंगा ही या जिल्ह्याची प्रमुख नदी असून ती जिल्ह्याच्या पश्चिम दिशेकडून वाहते. व तीच जिल्ह्याची सिमा रेषा आहे.

१.२ क्षेत्रफळ व प्रशासकीय विभाग

१५४३३ चौरस किलोमीटर क्षेत्रफळ असलेला गडचिरोली जिल्हा आकारमानाने महाराष्ट्रात चौथ्या क्रमांकावर आहे. महाराष्ट्र राज्याच्या एकूण क्षेत्रफळा पैकी ८३०७७१३ चौ. कि.मी. ५.०१ टक्के क्षेत्रफळ गडचिरोली जिल्ह्याने व्यापलेले आहे. जिल्हा विभाजनापूर्वी गडचिरोली आणि सिरोंचा ही दोन तालुके अस्तित्वात होती. तसेच गडचिरोली व अहेरी दोन महसूलकर-उपविभाग होते. विभाजनानंतर गडचिरोली जिल्हा हा गडचिरोली, चामोशी, धानोरा, कुरखेडा, आरमोरी, सिरोंचा, अहेरी, व अटापल्ली या आठ तहसिलीमध्ये विभागला गेला, अलिकडे ७ ऑगस्ट १९९२ ला महाराष्ट्र शासनाने भौगोलिक परिस्थितीचा विचार करून महसूल विभागाची पुनर्रचना करून वडसा, देसाईगंज उपविभाग निर्माण करण्यात आला. तसेच वडसा कोरची मुलघेरा व मामरागड ही ४ नविन तालुके निर्माण केले असून या तहसिलीच्या मुख्यालया राजस्व प्रशासकीय मुख्यालय गडचिरोली येथे आहे. जिल्ह्यात १९९१ च्या जनगणनेनुसार ४ शहरे व १६७१ खेडी असून त्यापैकी १५६३ खेडी लोकवस्ती असलेली व १६८ उजाड आहेत.

आठ पंचायत समित्या या जिल्ह्यात कार्यरत असून उपरोक्त आठही पुनर्रचित तहसिलीच्या ठिकाणी त्यांचे मुख्यालय आहे.

या जिल्ह्यात वडसा [देसाईगंज] येथे नगरपरिषद पूर्वपासूनच अस्तित्वात आहे. परंतु २६ ऑगस्ट १९८२ पासून नविन गडचिरोली जिल्हा अस्तित्वात आल्यानंतर व गडचिरोली हे जिल्ह्याचे मुख्यालय झाल्यानंतर गडचिरोली येथे जून १९८५ पासून नगर परिषद स्थापन करण्यात आली असून जुन्या गडचिरोली ग्रामपंचायतीचे रूपांतर नगर परिषदेमध्ये करण्यात आले आहे.

१.३ भौगोलिक वैशिष्ट्ये

या जिल्ह्याची अनेक भौगोलिक वैशिष्ट्ये असून वैनगणेचे खोरे हे या वैशिष्ट्यापैकी एक आहे. हे खोरे साधारणपणे गडचिरोली जिल्ह्याच्या पश्चिमेस असून त्यामध्ये गडचिरोली आरमोरी, चामोशी, अहेरी व सिरोंचा या

तहसिलीचा भाग समाविष्ट होतो. जिल्ह्यातील धानोरा, अटापल्ली, अहेरी व सिरोंचा या तहसिलीचा भाग उंचवट्याचा भाग असून या भागात घनदाट जंगले आहेत. याच भागात अहेरी, भामरागड टीपागड, पलसगड, व सुरजागड या प्रमुख टेकड्या असून जिल्ह्यातील सर्वात उंच शिखर गल्गट्टा पहाडामध्ये [ २६७ ] मिटर आहे. या टेकड्यातील रांगांना निरनिराळी नावे असून त्यापैकी टिपागड रांगा, सिरोंचा जवळील सिरोंचा रांगा व इंद्रावतीजवळील सुरजागड रांगा या महत्त्वाच्या आहेत. टिपागड रांगेची समुद्रसपाटीपासूनची उंची ६०९ मिटर असून सिरोंचा रांगांची उंची ५४८ मिटर इतकी आहे.

१.४

### मुगभरचना

सिरोंचा अहेरी व आरमोरी तहसिलीचा काही भाग वगळता संपूर्ण जिल्ह्यात आर्कीयन कालीन खडक आढळतात. यात प्रामुख्याने ग्रॅनाइट नाईल ग्नाइबेसीक इ. खडकांचा समावेश होतो. सिरोंचा व अहेरी येथे कडप्पकालीन चुनखडक व मातीचे खडक आढळतात. तसेच सिरोंचाच्या दक्षिणेस व आरमोरी, देसाईगंज भागात गोडवाना कालीन खडक आढळतात.

१.५

### नद्या

या जिल्ह्याच्या पश्चिम सिमेवरून वैनगंगा नदी वाहते दक्षिण सिमेवरून गोदावरी व पूर्व सिमेवरून इंद्रावती ही नदी वाहते या तीन नद्या या जिल्ह्यातील प्रमुख नद्या आहेत. त्यां शिवाय दिना गाढवी खोड्रागडी कठाणी, पोर, निंबा कोटरी, पर्लकोटा, पामलगौतम व वांडीया ह्या इतर महत्त्वाच्या नद्या आहेत वैनगंगा ही वर्धा नदीस उजव्या किनाऱ्याने शिवणी या गावाजवळ मिळते पुढे हा संयुक्त प्रवाह प्राणहिता या नावाने सिरोंचा पर्यंत जातो. सिरोंचा जवळ ही प्राणहिता नदी गोदावरीला मिळते. या शिवाय अनेक ओढे नाले व लहान नद्या असून पात्रसाळ्यात रुद्र रूप धारण करून दळणवळण अशक्य करून टाकतात. ह्या जिल्ह्यातील वैनगंगा गोदावरी व इंद्रावती अशा ३ सिमावर्ती नद्या असून त्या अनुक्रमे मैकल [ दूग जिल्हा मध्यप्रदेश ] त्रैबक [ नाशिक जिल्हा ] व चंद्रगिरी [ पूर्व ओरीसा ] रांगामध्ये उगम पावतात. वैनगंगा व गोदावरीच्या पात्राची रुंदी अनेक ठिकाणी १ कि.मी. इतकी भरते इंद्रावती नदीचा प्रवाह वेगवान खोल व बारामाही असून नौकानयनासाठी उपयोगी नाही. तथापीजंगलातील सागवनी लाकूड प्रवाहात टाकून खालच्या बाजूला वाहून नेण्यासाठी या नदीचा उपयोग करून घेतला जातो. ह्या तीन व यां शिवाय वर दर्शविलेल्या अनेक नद्या बारामाही वाहणाऱ्या आहेत त्यापैकी दिनानदीवर यामोशी तहसिली मधील रेगडी गावाजवळ मध्यम आकाराचे धरण बांधले असून त्या तहसिली मधील बरेच क्षेत्र या पाण्याखाली भिजते.

गडचिरोली जिल्ह्यात अनेक लहान मोठे तलाव असून त्यांची संख्या १७४३ इतकी आहे. त्यापैकी पाटबंधारे विभागाचे २२ व जिल्हा परिषदेचे १७२१ तलाव आहेत. त्यातील पाण्याचा शेतीसाठी प्रामुख्याने उपयोग करून घेतला जातो. त्या शिवाय मत्स्यव्यवसायासाठी हे तलाव उपयोगी आणले जातात.

गडचिरोली जिल्ह्यात वनाशाली क्षेत्र महाराष्ट्र राज्यात सर्वात जास्त आहे. त्याची माहिती परिच्छेद क्रं. ३ मध्ये दिलेली आहे.

१.७

हवामान व पर्जन्यमान  
=====

गडचिरोली जिल्ह्यात उन्हाळा कडक असून हिवाळ्यात तापमान बरेच खाली येते. मे आणि जून हे महिने सगळ्यात उष्ण समजले जातात. तीव्र उष्णतामान व घनदाट जंगले असल्यामुळे हवेत असणारे बाष्पाचे मोठे प्रमाण यामुळे तेथील हवामान बरेच वेळी त्रासदायक होते. तथापी एप्रिल अखेरे पर्यंत रात्र थंड असते. मे महिना हा कडक उन्हाचा असतो. या जिल्ह्यात हिवाळा देखील कडकच असतो. डिसेंबर व जानेवारी महिन्यात कडाक्याची थंडी असते.

या जिल्ह्यात मुख्यत्वेकरून मान्सून वा-यापासून पाऊस पडतो. तसेच बहुतेक भाग हा भारी व निश्चीत स्वरूपाचा पावसाच्या पट्ट्यात येतो. सर्वसा-मान्य पर्जन्यमान १४०० ते १५०० मि.मी. इतके असते. जून ते ऑक्टोबर या काळात पाऊस पडतो त्यातही सर्वसाधारणतः ६० टक्के पाऊस जुलै, ऑगस्ट व सप्टेंबर महिन्यात पडतो. दरवर्षी सरासरी ६० ते ७० दिवस पाऊस पडतो.

१.८

जमीन व तीचे प्रकार  
=====

जमीनीच्या दृष्टिने या जिल्ह्याचे तीन विभागामध्ये वर्गीकरण करता येईल.

अ] वैनगंगा नदी किना-याचा सखोल भाग  
=====

जिल्ह्याच्या पश्चिमेला उत्तर दक्षिण वैनगंगा नदी वाहते. नदी किना-साचा सखोल भाग सुपीक असून चिकन मातीचा आहे. यातील जमीन लोम वाळू मिश्रित व मुरमाड आहे. गडचिरोली, आरमोरी, चामोर्शी तालुक्याचा भाग यात समाविष्ट असून भात हे प्रमुख पिक आहे.

ब] गोदावरी किना-याचा सखोल भाग  
=====

जिल्ह्याच्या दक्षिणेस पूर्व - पश्चिमे गोदावरी नदीच्या किना-याची भारी गाळाची जमीन असून काळी व सुपीक आहे. यात सिरोचा आणि अहेरी तालुक्याचा भाग येतो.

क] पूर्वेकडील उंचवट्याचा व डोंगराळ भाग  
=====

या जिल्ह्यात ३/४ भाग या प्रकारामध्ये येतो. याच विभागामध्ये भामरागड, रिमागड, पळसगड, सुरजागड, या प्रमुख टेकड्यांच्या रांगा असून घनदाट जंगले आहेत. या विभागातील जमीन लोम वाळूकामय व मुरमाड असो आहे. लालसर चिकन माती या भागात असून त्यामध्ये प्रामुख्याने भात हे पिक घेतल्या जाते.

## २. लोकसंख्या

१९९१ चे जनगणनेनुसार गडचिरोली जिल्ह्याची लोकसंख्या ७६७०१० इतकी असून त्यापैकी ३९८३६४ पुरुष व ३६८६४६ स्त्रिया आहेत. सगळ्यात जास्त म्हणजे २१.६२ टक्के [१७०१३०] लोकसंख्या चामोर्शी तहसिलीमध्ये असून त्यानंतरचा क्रमांक आरमोरो तहसिलीचा आहे. त्या तहसिलीची लोकसंख्या [१४१३७३] इतकी असून ती एकूण लोकसंख्येच्या १७.९७ टक्के इतकी आहे. त्यानंतर गडचिरोली तहसिल १२.८८ [१०१४४०] कुरखेडा तहसिल ११.२३ टक्के [८८३६२] अहेरो १०.५२ टक्के [८२८३२] एटापल्ली ९.३४ [७३५२५] धानोरा तहसिल ८.९५ टक्के [७०४६५] व सगळ्यात शेवटी सिरोंचा तहसिल ७.४८ [५८८८३] अशी लोकसंख्येची विभागणी आहे.

### २.२. लोक संख्येची घनता

लोक संख्येच्या बाबतीत गडचिरोली जिल्हा हा शेवटच्या क्रमांकावर आहे. महाराष्ट्राच्या एकूण क्षेत्रफळा पैकी ५.०२ टक्के क्षेत्रफळ व्यापणा-या म्हणजे चौथ्या क्रमांकावर असलेल्या गडचिरोली जिल्ह्यात राज्याच्या एकूण लोकसंख्येच्या फक्त १.०० टक्के लोकसंख्या म्हणजे सर्वात कमी आहे. राज्यात लोकसंख्येची घनता दर चौ.की. ला ३५७ इतकी आहे तर हेच प्रमाण राज्यात सर्वात कमी म्हणजे ५१ इतके आहे. सर्वात जास्त लोकसंख्येची घनता चामोर्शी तालुक्यात १४३ इतकी आहे तर सर्वात कमी म्हणजे १७ इतकी एटापल्ली तालुक्याची आहे.

### २.३. लोकसंख्येचे ग्रामीण व शहरी वर्गीकरण

जिल्ह्यात वडसा व गडचिरोली अशा दोन नगर परिषदा क वर्गीत मोडतात. १९९१ चे जनगणनेप्रमाणे अहेरो व आलापल्ली ही शहरे घोषित करण्यात आली. शहरी लोकसंख्येची जिल्ह्याच्या एकूण लोकसंख्येपैकी फक्त ८.५७ टक्के आहे. तर महाराष्ट्रात हे प्रमाणे ३८.६९ टक्के इतके आहे. वडसा नगर परिषदेची लोकसंख्या १९५९४ व गडचिरोली नगर परिषदेची लोकसंख्या २९५६५ व नव्याने घोषित केलेल्या अहेरो व आलापल्ली ह्या दोन्ही शहरांची १९२०६ मिळून एकूण शहरी लोकसंख्या ६८५६८ आहे. १९८२ ला गडचिरोली जिल्हा अस्तित्वात आल्यानंतर नगर परिषद क्षेत्रात कर्मचारी व कार्यालयाचे संख्येत ब-याच प्रमाणात वाढ झाली असून १९८१ ते ९१ या कालावधीतील द्वावर्षीय वाढीचे प्रमाण ८७ टके आहे.

### २.४. लोकसंख्येतील स्त्री - पुरुष प्रमाणे

जिल्ह्यातील स्त्रियांचे दर हजारो पुरुषांशी प्रमाण ९७५ इतके आहे. राज्याचे हेच प्रमाण ९३४ इतके आहे. जिल्ह्यातील नागरी भागातील प्रमाण ९१७ तर ग्रामीण भागात ९८३ इतके आहे.

### २.५. अनुसूचित जाती/जमाती

जिल्ह्यातील गडचिरोली, आरमोरो व चामोर्शी तालुक्यातील १८७ गावे वगळता इतर सर्व गावे आदिवासी म्हणून घोषित करण्यात आली. त्यामुळे गडचिरोली हा प्रामुख्याने आदिवासीची वस्ती



असलेला जिल्हा समजण्यात येते. जिल्ह्याच्या एकूण ७८७०१० लोकसंख्येपैकी ३०४५३५ लोकसंख्या आदिवासींची आहे. तसेच अनुसूचित जातीची लोकसंख्या २५२२६ आहे. जिल्ह्यातील एकूण लोकसंख्येपैकी ३८.७० टक्के लोकसंख्या ही आदिवासींची [अनु-जमाती] असून १२.२० टक्के लोकसंख्या ही अनुसूचित जातीची आहे.

जिल्ह्यात कुरखेडा, धानोरा, अहेरी, अेटापल्लो व सिरोंचा तालुक्यात आदिवासींचे प्रमाण जास्त असून ते ५८.५५ टक्के आहे.

### २.६ कामगार

१९२१ चे जनगणनेप्रमाणे या जिल्ह्यामध्ये ३५८५६३ इतके मुख्य काम करणारे असून ६४८८३ इतके सिमांतिक काम करणारे आहेत. उरलेले ३६३५६४ हे काम न करणारे आहेत. हे प्रमाण जिल्ह्याच्या लोकसंख्येच्या अनुक्रमे ४५.५६ टक्के ८.२४ टक्के व ४६.२० टक्के इतके पडते. मुख्य काम करणा-या पैकी ५६.११ टक्के व्यक्ती शेतकरी व २८.७७ टक्के शेतमजूर असून १५.१२ टक्के उद्योग उत्पादन पकौद्या तुरूती सेवा इत्यादी संबधीत आहेत. यात ५४३२० व्यक्ती म्हणजे १३.२४ टक्के कामगार हे इतर व्यवसायासी निगळीत आहेत.

### २.७ लोकसंख्येशी वयोगटानुसार रचना

हा जिल्हा १९८२ मध्ये निर्माण केला असल्याने १९८१ चे जनगणनेनु-सार या जिल्ह्याच्या लोकसंख्येची वयोगटानुसार माहिती उपलब्ध नाही.

### २.८ साक्षरता [ग्रामोण व नागरी]

गडचिरोली जिल्ह्यात २७६८४२ साक्षर असून टक्केवारी ३५.२० आहे त्यापैकी १८४८७८ [४६.४८] टक्के पुरुष असून २१२७२ [२३.६५] स्त्रिया आहेत. महाराष्ट्रातील हेच प्रमाण पुरुषांसाठी ५८.७९ टक्के व स्त्रियांसाठी ३४.७९ टक्के इतके आहे. महाराष्ट्राचे एकूण साक्षरतेचे प्रमाण ४७.१८ टक्के इतके आहे. जिल्ह्या-तील एकूण साक्षर लोकसंख्येपैकी गडचिरोली, आरमोरो, चामोर्शी, धानोरा, व कुरखेडा या तहसिलीमध्ये एकूण २२६२४४ लोक साक्षर असून त्यांची टक्केवारी ८१.७२ टक्के इतकी आहे. या उलट सिरोंचा अहेरी व अेटापल्लो या तहसिलीमध्ये एकूण ५०६०५ एवढेच लोक साक्षर आहेत. त्याचे प्रमाण १८.२८ टक्के इतके पडते.

### २.९ कुटुंबाची संख्या व राहतो घरे

या जिल्ह्यात एकूण १६२२३१ कुटुंबे असून राहतो घरे १५१६८२ इतकी आहेत. ग्रामोण भागात १४७५२४ कुटुंबे असून व्याप्त घरांची संख्या १३७३५५ इतकी आहे. नागरी भागातील हीच संख्या अनुक्रमे १५३३७ व १४३२७ आहे.

### ३. वने

गडचिरोली जिल्ह्याच्या भौगोलिक क्षेत्रापैकी ७६.२२ टक्के क्षेत्र वनानी आच्छादित आहे. एवढे मोठे क्षेत्र जंगलाखाली असणारा महाराष्ट्रातील गडचिरोली जिल्हा हा एकमेव आहे. जंगलव्याप्त क्षेत्राचा जिल्ह्यातील एकूण वन क्षेत्राच्या संदर्भात १९२१-२२ वर्षांकरिता विचार केला असता सगळ्यांत जास्त वनक्षेत्र अेटापल्लो तहसिलीमध्ये ३५.२८ टक्के, धानोरा १५.२२ टक्के, कुरखेडा ८.४६ टक्के वन क्षेत्र आहे. सगळ्यांत कमी वनक्षेत्र गडचिरोली तहसिलीमध्ये ३.२१ टक्के आहे. उरलेले जंगल व्याप्त क्षेत्र फक्त १७.४३ टक्के इतर तहसिलीमध्ये म्हणजे सिरोंचा

चामोर्शो, आरमोरो या तहसिलीमध्ये विकसित केले आहे. याशिवाय जिल्ह्यामध्ये सामाजिक वनीकरणाचा एक भाग उघडला असून त्याचे मार्फत रोपवाटीका स्थापन करण्यात येत असते. जिल्ह्यातील १३६९७ चौ.को.मी. वनक्षेत्रांपैकी ३५७ चौ.को.मी. क्षेत्र वन विभागाचे असून ३७९६ क्षेत्र राखीव व ९५३५ चौ.को.मी. क्षेत्र संरक्षित आहे. व ९ चौ.को.मी. अवर्गीकृत आहे.

३.२ जिल्ह्याच्या उत्पादनाच्या दृष्टिने विचार केला असता वन संपत्तीचा महत्त्वाचा वाटा आहे. १९९१-९२ या वर्षामध्ये वनाचे एकूण उत्पादन २२.९८ कोटी रुपये झाले असून वर्ष ९२-९३ मध्ये ४०.८८ कोटी रुपये उत्पादन झाले म्हणजेच ९२-९३ या वर्षात उत्पादनात ७७.८९ टक्के वाढ झालेली दिसून येते. जंगलातील उत्पादनात इमारती लाकूड, बांबू, जळाऊ लाकूड, विडोपाने, गवत, डिक, इत्यादीचा समावेश आहे. जिल्ह्यात इमारती लाकडापासून १६.३३ कोटी रुपये बांबू ९.९९ कोटी रुपये, विडोपाने पासून १२.०६ कोटी रुपये महसूल प्राप्त होतो. जिल्ह्यात सागवान ही अत्यंत मौल्यवान प्रजात आहे. अहेरो व आलापल्ली येथील सागवान जगात प्रसिध्द आहे. तसेच आलापल्ली व भामरागडच्या क्षेत्रात बांबू मोठ्या प्रमाणात आढळतो. कागद कारखान्यासाठी कच्चा माल म्हणून वापरला जातो. जिल्ह्यात वडसा, गडचिरोली, भामरागड, आलापल्ली व सिरोंचा असे ५ विभाग असून त्याचे कडून वनाचे पुनर्वनीकरण करण्यात येते. तसेच भामरागड वनीकरण विभागाव्दारे पडीत जमोनीवर झाडाची लागवड केली जाते.

३.३ या जिल्ह्यात कोसा रेशीमाच्या उत्पादनाचा व्यवसाय फार पूर्वीपासून म्हणजे सुमारे २०० वर्षांपेक्षाही अधिक परंपरे चालत आहे. सद्या या व्यवसायामध्ये सुमारे ८४३ उत्पादक गुंतलेले असून ४०२५ एकर जमीन कोसाबागाखाली आहे.

साधारणपणे या बाबीमधून दरवर्षी १८०० खंडो [४००० कोश=१ खंडो] कोशाचे उत्पादन होते. व त्याचे मुख्य अंदाजे ७ लाख रुपये इतके होते येथे रेशीम उद्योगात बराच वाव असल्यामुळे विदर्भ विकास महामंडळातर्फे व खादी ग्रामोद्योग मंडळातर्फे अनेक योजना राबविण्यात येत आहे.

तयार झालेल्या कोशाची खरेदी व खादीग्रामोद्योग मंडळ प्रक्रीया इत्यादी विदर्भ विकास महामंडळाव्दारे व खादी ग्रामोद्योग मंडळाव्दारे अनेक ठिकांनी विक्री तथाउत्पादन केंद्रे स्थापन करण्यात आली असून त्याव्दारे विक्री प्रक्रीया उत्पादन इत्यादी बघीतले जाते. रेशीम उद्योगासाठी अर्ध सहाय्य देणा-या अनेक योजना देखील सुरु आहे.

#### ४. कृषी

##### ४.१ जमोनीचा वापर

जिल्ह्याचे एकूण भौगोलिक क्षेत्र १४९१५०० हेक्टर आहे. त्यापैकी १९९१-९२ मध्ये १५.७७ टक्के लागवडीलायक असून ४.४३ टक्के क्षेत्र कायम गुरेचरन व इतर चराइच्या जमोनीखालील तर ३.४५ टक्के क्षेत्र शेतीकरीता उपयुक्त नसलेले क्षेत्र होते. सन १९९१-९२ मध्ये एकूण लागवडीखालील २१००१२ हेक्टर क्षेत्रापैकी १९७५४३ हेक्टर क्षेत्र निव्वळ पिकाखाली असून ते लागवडी खालील क्षेत्राच्या ९४.०६ टक्के इतके होते. तसेच या जिल्ह्यातील जंगलव्याप्त क्षेत्राचे प्रमाण जास्त असून ते एकूण भौगोलिक क्षेत्राच्या ७६.२२ टक्के इतके आढळते. राज्यात सर्वात जास्त जंगल

व्याप्त क्षेत्र ३ सर्वात कमी लागवडीखालील क्षेत्र गडचिरोली जिल्ह्यात आहे.

४.२ वहिताखालील जमीनीचे धारण जमीनी व त्याचे क्षेत्र यांचे

गटवार वर्गीकरण

वहिताखालील जमीनी धारकाचे गटाप्रमाणे भुधारकाची व क्षेत्राची टक्केवारी सन १९८५-८६ चे कृषी गणनेप्रमाणे जिल्ह्याकरीता खालील प्रमाणे आहे.

अ. क्रं.	धारक गट हेक्टर	भुधारक टक्केवारी	
		१९८५-८६	१९८५-८६
१]	२ पर्यंत	५७.९८	२३.९८
२]	२ ते ५	३१.९०	४०.४०
३]	५ ते १०	८.०४	२२.८६
४]	१० ते २०	१.८५	१०.००
५]	२० ते ५०	०.२२	२.४३
६]	५० व त्यावरील	०.०१	०.३३

सन १९८५-८६ मध्ये एकूण खात्यापैकी व्यक्तिगत खाती ९१.६७ असून क्षेत्र ८७.५८ टक्के होते. तसेच संयुक्त खाती ८.३३ टक्के असून त्यांचे क्षेत्र १२.४२ टक्के होते. तसेच २ हेक्टरपेक्षा कमी धारण असलेल्यांची संख्या ५५९६७ इतकी म्हणजे ५८.५६ टक्के आहे. १९८०-८१ चे तुलनेत ह्यातील भुधारकाच्या २ हेक्टरपर्यंतच्या गटात ०.७ टक्के २० ते ५० हेक्टर पर्यंतच्या गटात १६ टक्के आणि ५० व त्यापेक्षा जास्त हेक्टर वरील गटात ०.०१ टक्के वाढ आणि क्षेत्राबाबतच्या २ हेक्टर पर्यंतच्या टक्केवारीत २.३९ टक्के २ ते ५ हेक्टर पर्यंतच्या गटात ४ टक्के आणि २० ते ५० हेक्टर पर्यंतच्या गटात १३ टक्के वाढ झालेली आढळते तसेच इतर गटात भुधारक आणि क्षेत्राच्या टक्केवारीत घट आढळून येते.

४.३ पिक पध्दती

१९९१-९२ वर्षात जिल्ह्यामध्ये एकूण पिकाखालील क्षेत्र २१००१२ हेक्टर एवढे होते. अन्नधान्य पिकापैकी सर्वात जास्त क्षेत्र भात पिकाखाली म्हणजे ६८.०२ टक्के होते. १९९१-९२ या वर्षात सर्वात जास्त भाताखालील क्षेत्र घामोर्शी तालुक्यात २८६७४ हेक्टर म्हणजे २९.३२ टक्के आहे. डांबीवर्गीय पिकाखाली १०.९९ टक्के व ज्वारीखालील १०.५३ टक्के होते. तसेच एकूण पिकाखालील क्षेत्रापैकी गळीताचे क्षेत्र ४.१९ टक्के इतके होते.

४.४ पिकाचे उत्पादन

१९९१-९२ च्या तुलनेत १९९२-९३ मध्ये एकूण तृणधान्ये व कडधान्ये यांचे उत्पादनात जवळजवळ अनुक्रमे ७१००० मे टन व ३५०० मे टन वाढ झालेली आढळते. तसेच तुरीच्या उत्पादनात २०० मे टन वाढ झालेली असून जवस व तोळ या गळीत धान्याचे उत्पादनात २०० मे टन व ४०० मे टन वाढ झालेली दिसून येते.

### ४. ५ व ४. ६ मुख्य पिकांचे दर हेक्टरी उत्पादन

४. जिल्ह्यामध्ये भात, ज्वारी, गहू, तूर, तीळ व जवस ही मुख्य पिके होतात. सन १९९२-९३ मध्ये ज्वारीचे दर हेक्टरी उत्पादन ४२९ किलोग्रॅम गहू ८०० किलो ग्रॅम तीळ, २२० किलो ग्रॅम व जवस २७३ किलोग्रॅम अश्या प्रकारे होते. तसेच भाताचे दर हेक्टरी उत्पादन ११७१ किलोग्रॅम एवढे होते एकंदरीत गेल्या वर्षीचे तुलनेत तंबाखू व मिरची वगळता इतर सर्व पिकांचे दर हेक्टरी उत्पादनात वाढ झालेली आहे.

### ४. ७ फळे व भाजीपाला

या जिल्ह्यामध्ये सन १९९१-९२ या वर्षीत फळे व भाजीपाला या पिकाखालील एकूण क्षेत्र १०४७ असून एकूण पिकाखालील क्षेत्राच्या फक्त ०.५० टक्के होते. १९९०-९१ च्या तुलनेत सदरिभय वर्षीत १५१ हेक्टरने वाढ झालेली आहे. यात गडचिरोली तालुक्यात वाढीचे प्रमाण जास्त आहे. जिल्ह्यात फलोत्पादनाचे उत्पादन वाढविण्याकरिता फलोत्पादन विभागामार्फत आंबा, पेरू, लिंबू, काजू, बोर, सिताफळ, मोसंबी संत्रा इत्यादी फळबागाची लागवड करण्यात आली आहे. जिल्ह्यात सोनापूर, रामगड, वाकडी वृष्णनगर व कसनसुर येथे रोप वाटिका आहेत.

### ४. ८ रासायनिक खतांचे वाटप

जिल्ह्यात सन १९९२-९३ या वर्षीत १६३१२ मे. टन रासायनिक खतांचे वाटप करण्यात आले. एकूण वाटप केलेल्या खतापैकी खाजगी संस्था ११६१७ मे टन तर नियंत्रित संस्था कडून ४६९५ मे टन खतांचे वाटप करण्यात आले. आरमोरी व चामोर्शी तालुक्यात भात पिकासाठी १३६८६ मे. टन म्हणजे ८०.९० टक्के वापर करण्यात आला तर अटापल्ली तालुक्यात फक्त २५ मे. टन नियंत्रित संस्थेने पुरविलेल्या खताचाच वापर केल्या गेला.

### ४. ९ पिक संरक्षण

पिक संरक्षण योजनेतर्गत जिल्ह्यामध्ये भात बियाने त्राप प्रशिक्षण शिबिरे भरविणे, प्रात्यक्षिके घेणे तसेच सुधारीत कृषी अवजारे, किटक नाशके व मुशनाशके साठी अर्थ सहाय्य देण्यात येते. १९९२-९३ या वर्षीत उक्त योजनेवर जिल्हा कृषी विकास अधिकारी यांचे मार्फत २३.९६ लक्ष रुपये खर्च करण्यात आले.

### ४. १० शेतमाल साठवणुकीच्या व नियंत्रित बाजारपेठांच्या सोयी

जिल्ह्यात गडचिरोली, आरमोरी व अहेरी येथे कृषी उत्पन्न बाजार समित्या कार्यरत असून त्या ठिकाणी विक्री योग्य मालाची विक्री होते. सन १९९२-९३ या वर्षी भात ४९२४४ मे. टन ज्वारी ५८७ मे. टन गहू २८७१ मे. टन बरबटी १४८ मे. टन मूंग उडीद ७३ मे. टन कुलथा २५ मे. टन जवस ३१ मे. टन चना १०६ मे. टन पोपट १२३ मे. टन कृषी उत्पादनाची विक्री कृषी उत्पन्न बाजार समित्या व्दारे करण्यात आली. कृषी उत्पन्न बाजारसमिती गडचिरोली येथे फक्त भाताची आवक व विक्री झालेली आहे.

४. ११

### जमीन सुधारणा

विभागीय मृद संधारण अधिकारी यांचे मार्फत जमिनीच्या विकासाची कामे केली जातात. उदा. मृदसंधारण बांध घालणे व उतारावर समतल घालणे इ. उपायांद्वारे जमिनीचा विकास केल्या जातो. याशिवाय महसूल विभागामार्फत अतिरिक्त घोषित केलेली जमीन लाभधारकांना वाटप केल्यानंतर मशागत व सुधारणा करण्यासाठी अर्धसहाय्य देण्यात येते. तसेच विशेष घटक योजनेतर्गत जिल्हा कृषी अधिका-यामार्फत निवडक अनुसूचित जातीच्या शेतक-यांना जमिनी सुधारणा करण्याकरीता अर्ध-सहाय्य दिल्या जाते. ओलिताच्या सोयीची उपलब्धता वाढविण्याकरिता उल्पभुधारक शेतक-यांना विहिरी बांधण्याकरीता जिल्ह्यातील भुविकास अधिका-यामार्फत कजचि वाटप केले जाते. १९९२-९३ या वर्षात जमीन सुधारणेअंतर्गत ८.०० लक्ष रुपये खर्च करण्यात आले. तसेच अनु. जमातींना जमिनी परत मिळाल्या त्यांना नुकसान भरपाई देण्यासाठी आदिवासींना अर्ध सहाय्य देण्यात येतो.

४. १२

### इतर विकास कार्यक्रम

शेती विकासाच्या दृष्टीने वार्षिक योजनेतर्गत निरनिराळे कार्यक्रम राबविले जातात. १] फलोत्पादन कार्यक्रमांतर्गत फलोत्पादन विभागा-मार्फत फळबाग लागवडीसाठी उत्सुक असलेल्या शेतक-यांना अर्ध सहाय्य व अनुदानाची व्यवस्था करण्यात येते. २] कोरडवाहू विकासाचे दृष्टीने शासनाने प्रत्येक जिल्ह्या-मध्ये कृषी पंढरी योजना सुरु केली आहे. ३] एकात्मिक ग्रामीण विकास योजने-तर्गत अत्यल्प व अल्प भुधारक शेतक-यांना नविन विहिरी बांधण्याकरीता व जुन्या विहिरीची दुरुस्ती करण्याकरीता इलेक्ट्रीक मोटार पंप विकत घेण्याकरीता बैला-जोडी व बैलगाडी विकत घेण्याकरीता रोखटीय व इतर बँकाकडून कर्ज रुपाने मदत मिळवून देवून अश्याप्रकारे मिळणा-या कर्जावर कमीत कमी २५ ते ३३ टक्के सुट ग्रामीण विकास यंत्रणेकडून देण्यात येतो. ४] अल्प भुधारकांना रासायनिक खताच्या वाढीव किंमतीवर सुट देण्यात येते. ५] टिक नाशके व मुग नाशके यासाठी कर्ज इ देण्यात येते. ६] सधन तेलबिया विकास कार्यक्रम ७] कडधान्याच्या विकासा-करीता सधन उत्पादन कार्यक्रम याशिवाय जिल्हा परिषदेच्या वाढीव उपकरणातील उत्पन्नामधून देखील कृषी विकासावर खर्च करण्यात येतो.

### ५ जलसिंचन

५. १

### जलसिंचनाची साधने

जलसिंचन करणा-या विविध प्रकारच्या साधनांनी भिजविला जाणा-या क्षेत्राचा विचार केला असता असे दिसून येले की, या जिल्ह्यामध्ये नैसर्गिक पावसाची उपलब्धता ब-याच प्रमाणात असल्यामुळे विहिरीच्या पाण्यावर होणारे ओलिताचे प्रमाण तलाव, कालवे, बोडया इ. साधनांनी होणा-या ओलिताच्या प्रमाणापेक्षा नेहमी बरेच कमी राहत आले आहे. १९९१-९२ साली ओलिताखाली निव्वळ क्षेत्र ४८०७४ हेक्टर असून त्यापैकी ४५४४५ हेक्टर तलाव, कालवे, बोडया इ. साधनांनी तर २६२९ हेक्टर क्षेत्र विहिरीच्या पाण्यानी भिजविल्या गेले ओलि-ताखालील एकूण क्षेत्र ५०५०३ हेक्टर एवढे होते. जिल्ह्यात १६५८ मालगुजारी तलाव ११० ओल्हापूरी बंधारे व ३९८८ सिंचन विहिरी आहेत. या जिल्ह्यात मोठा प्रकल्प नसून १ मध्यम प्रकल्प आहे.

#### ५.२ ओलिताखालील पिकावार क्षेत्र

१९९१-९२ या वर्षी पिकाखालील एकूण क्षेत्र २१००१२ हेक्टर होते. त्यापैकी ओलिताखालील एकूण क्षेत्र ५०५०३ हेक्टर म्हणजे २४.०५ टक्के इतके होते. हया जिल्हयातील भात हे मुख्य पिक असल्यामुळे ओलिताखाली असणा-या क्षेत्रापैकी बहुतांश क्षेत्र म्हणजे ८८.४२ हयाच पिकाखाली होते. त्यानंतर उरलेल्या क्षेत्रात मिरची रब्बी ज्वारी, तीळ, भाजीपाला इ. किरकोळ पिके घेण्यात आली.

#### ५.३ ओलिताची सिंचनाची घनता

१९८५-८६, १९८६-८७, १९८७-८८, १९८८-८९, १९८९-९०, १९९०-९१ व १९९१-९२ या सात वर्षातील सिंचनाची घनता पुढील दिलेल्या तक्त्यावरून दिसून येतील.

वर्ष	पिकाखालील एकूण क्षेत्र	ओलिताखालील एकूण क्षेत्र	पिकाखालील एकूण क्षेत्राशी ओलिताखालील एकूण क्षेत्राची टक्केवारी
१९८५-८६	२१९२५४	४११९४	१८.७९
१९८६-८७	२२०६५२	४६२७४	२०.९७
१९८७-८८	२२११६३	४३४६७	१९.६५
१९८८-८९	२२२८५८५	४९३३१	२१.५८
१९८९-९०	२२७६५३	४८३०९	२१.२२
१९९०-९१	२३३३६६	५२११२	२२.३३
१९९१-९२	२१००१२	५०५०३	२४.०५

#### ५.४ मोठा/लघुसिंचनाचा कार्यक्रम

जिल्हयात १४०० ते १५०० मि. मिटर खोला प्रचंड पाऊस पडत असल्यामुळे विहिरीव्दारे सिंचन फार कमी आहे. लहान लहान बांध घालून पावसाचे वाहून जाणारे पाणी छोटे तलाव अथवा बोड्या यामध्ये साठवून ठेवून त्याव्दारे भात शेतीला पाणी देण्याची प्रथा या जिल्हयात पूर्णपार चालू आहे. जिल्हयात एकही मोठा प्रकल्प नाही परंतु भंडारा जिल्हयातील इटीया डोह प्रकल्पाचे कालव्याव्दारे ७२७७ हेक्टर क्षेत्र भिजविण्यात आले तर रेगडी येथील दिना मध्यम प्रकल्पाव्दारे ८७८२ हेक्टर क्षेत्रात सिंचन झाले यामोर्शी तहसिलीतील मुखडी मुलेघरा या गावाजवळ येन्ना नदीवर मध्यम प्रकल्पाचे काम सुरु करण्यात आले होते, त्या कालव्याची लांबी १४ कि.मी. राहनार असून २२३० हेक्टर जमीनीला पाणी पुरवठा व्हावा अशी अपेक्षा आहे. याशिवाय कारवाफा प्रकल्प व तुलतुली प्रकल्प या विदेशी कर्ज सहाय्यीत प्रकल्पाचे काम देखिल सुरु करण्यात आले होते. परंतु जंगल व्याप्त क्षेत्रातील जमीन उपलब्ध झाली नसल्यामुळे सध्या हया तीनही कामात अडचणी निर्माण झाल्या असून शासन स्तरावर मंजूरीसाठी प्रयत्न सुरु आहेत. या तीनही प्रकल्पाचे काम पूर्ण झाल्यास १८३११ हेक्टर क्षेत्र सिंचनाखाली येतील अशी अपेक्षा आहे.

#### ६. पशुसंवर्धन वैद्यकीय सेवा व दुग्धव्यवसाय

६.१ १९८७ चे पशुगणनेनुसार जिल्हयातील एकूण जनावरांची संख्या ८८००३३

इतकी असून त्यापैकी गाई व बैल यांची संख्या ६३.२० टक्के म्हणजेच ५६६१५८ इतकी होती. २<sup>१</sup>/<sub>२</sub> वर्षांवरील यात संकरीत गाई व बैल यांची संख्या फक्त २०८ एवढी होती. म्हशी व रेड यांची संख्या ४१७५३ [९.०६ टक्के] आणि शेळ्या व मेंढ्या यांची संख्या २०९९१२ [२३.८५ टक्के] इतकी होती पशुंची घनता दर चौ. की. मी. मागे ५७ जनावरे एवढी पडते हा जिल्हा आदिवासीनी व जंगलांनी व्याप्त असल्यामुळे येथे पारंपारीक पध्दतीने कोबड्या पाळल्या जातात. १९९८ च्या पशुगणनेनुसार जिल्ह्यातील कोबड्याची संख्या ५९५८६४ इतकी आहे. गडचिरोली येथे शास्त्रीय पध्दतीने व व्यापारी व तत्वावर कुकुट पालन केंद्र सुरु करण्यात आले आहे.

### ६.२ पशुधन उत्पादन

जिल्ह्यात संकलीत होणारे दुध शासकीय योजनेमार्फत प्रक्रीया होवून विकले जाते. संदर्भ वर्षामध्ये आलापल्ली व केनेरी येथे पुर्वीच स्थापीत करण्यात आलेली शितगृहे अस्तित्वात आहेत. परंतु दुध उत्पादन कमी असल्यामुळे आलापल्ली येथील शितगृहे बंद आहे. जिल्ह्यात गडचिरोली व वडसा या शहरांचा आजूबाजूचा परिसर वगळता दुग्धव्यवसाय विकसीत नाही. १९९२-९३ या वर्षात एकूण ४४२ हजार लिटर इतके दुध संकलीत करण्यात आले. जिल्ह्यात १९९१-९२ या वर्षामध्ये मान्यता प्राप्त अशी एकूण ३ पशुवधगृहे सुरु असून त्यामध्ये १५६८ शेळ्या व ९ डूकरे कत्तल करण्यात आली डूकरांची कत्तल करण्याकरीता मान्यता प्राप्त कत्तलखाने नसून ते इतरत्र कत्तल केल्या जातात. याशिवाय जिल्ह्यातील अनेक भागात शेळ्याची कत्तल होत असून त्याची आकडेवारी उपलब्ध नाही.

### ६.३ पशुवैद्यकीय सेवा

१९९२-९३ या वर्षात जिल्ह्यामध्ये १ पशुवैद्यकीय चिकीत्सालय ३२ पशुवैद्यकीय दवाखाने ५३ पशुवैद्यकीय प्रधमोपचार केंद्रे व ५ फिरती पशुवैद्यकीय दवाखाने २ दक्षता पथके कार्यरत होते. तसेच जिल्ह्यामध्ये ७० कृत्रिम रेतन केंद्रे होती. सुधारित जातीच्या जनावराची पैदास जास्त प्रमाणात व्हावी या उद्देशाने जिल्ह्यामध्ये कृत्रिम रेतन केंद्रे स्थापन करण्यात येत आहेत. वडसा येथे पशुपैदास केंद्र देखील सुरु आहे. १९९२-९३ या वर्षाचे आकडेवारी नुसार २८७२२० जनावरांवर उपचार करण्यात आला. ७८७३७४ जनावरांना लसी टोचण्यात आल्या एकूण २३८७८ इतक्या जनावरांचे खच्येकरण करण्यात आले. कृत्रिम गर्भधारणा केल्या जनावरांची संख्या २०५४ इतकी होती. तसेच त्यापासून जन्मास आलेल्या वासरांची संख्या २५५ इतकी असून त्यापैकी संकरीत वासरांची संख्या १४७ आहे.

### ६.४ पशुसंवर्धन विकास व त्याची प्रगती

जिल्ह्यातील पात्रसाचे जास्त प्रमाण, जंगले व नैसर्गिक रित्या असलेली पा-याची सुबलकता याचा विचार करता येथे पशुसंवर्धन हे चांगल्या त-हेने प्रगती करू शकते. परंतु जंगल व्याप्त प्रदेश आदिवासी जनसंख्या दळणावळणाची तुटपुंजी व्यवस्था यामुळे पशुधनाची आधुनिक दृष्टी अजून जनतेत आली नाही. तथापी शासकीय योजनेद्वारे व त्याद्वारे स्थापन करण्यात आलेल्या उपरोक्त संस्थाद्वारे परिस्थितीवर मात करण्याचे प्रयत्न सुरु आहेत.

दुग्ध संकलनाचेही प्रयत्न सुरु असून स्थापीत शितकरण केंद्रे पूर्ण क्षमतेत चालविता आली पाहिजेत. त्या दृष्टीनेही प्रयत्न सुरु असून यात भाकड व गामन

म्हशीचा पुरवठा करणे दशी, गाईचे वाटप करणे, दुर्बल घटकातील कुटुंबांना प्रशिक्षण कार्य व एक वर्षाच्या उच्च क्षमतेच्या पारड्याचा पुरवठा इ. योजना शासना-द्वारे राबविण्यात येत आहेत.

### ७ मत्स्योत्पादन

#### ७.१ मत्स्योत्पादन

मत्स्योत्पादनासाठी गडचिरोली जिल्ह्यामध्ये १९९२-९३ या वर्षात ७५०२ हेक्टर जलक्षेत्र उपलब्ध असून मत्स्यव्यवसायासाठी उपयोगात आणलेले क्षेत्र ५२३९ हेक्टर आहे. जिल्ह्यातून वाढणा-या प्रमुख नद्या देखील मत्स्योत्पादनासाठी उपयुक्त आहेत. माशांचे उत्पादन वाढवून त्यायोगे फायदेशीर व्यवसाय उपलब्ध करून देण्याचे दृष्टीने जिल्ह्यात एकूण ७१ सहकारी संस्था असून त्यांची सभासद संख्या ७६०२ इतकी आहे.

समालोचनाच्या वर्षामध्ये १७८५ मे. टन इतके मासे पकडण्यात आले असून असून त्यांची किंमत ३५७ लाख रुपये इतकी होती तसेच मत्स्यव्यवसाय क्षेत्रासाठी १३० लाख मत्स्यबीज पुरविण्यात आले ते १९९१-९२ च्या तुलनेत जास्त होते.

#### ७.२ मत्स्योत्पादन विकास कार्यक्रम

या कार्यक्रमाखाली राज्य योजनेतर्गत अत्ररुद्ध पाण्यात मत्स्यसंवर्धन मत्स्यव्यवसायाचे प्रशिक्षण, मत्स्यव्यवसाय साधन सामुग्रीवर अनुदान यांचा समावेश आहे. यात अंशतः केंद्र पुरस्कृत असणा-या मासेमारांचा विमा मत्स्यसंवर्धन विकास यंत्रणा इ. योजना कार्यान्वीत आहे. शिवाय विविध केंद्रीय सहाय्य या केंद्र पुरस्कृत योजनेखाली स्टापल्ली तालुक्यातील भामरागडच्या परिसरातील आदिम जातीच्या [माडीया व झारीया] मासेमारांसाठी देखील योजना सुरु आहेत. त्यामुळे मत्स्यव्यवसायासाठी आधुनिक साधने पुरविली जातात तसेच मत्स्यबीज देखील पुरविले जाते. या शिवाय प्रशिक्षण व अर्थ सहाय्य दिले जाते. मत्स्योत्पादनात वाढ करण्यासाठी व मत्स्यव्यवसायातील प्रवृत्त करण्यासाठी जिल्ह्यात मत्स्यसंवर्धन विकास यंत्रणा स्थापन करण्यात आली आहे.

विशेष घटक योजना, एकात्मिक ग्रामीण विकास योजना, संजम गांधी योजना इ. योजनांमधून मासेमारांना अर्थ सहाय्य उपलब्ध करून दिले जाते. जिल्ह्यात मुरखळा व देवुळगाव येथे मत्स्यबीज संवर्धन केंद्रे आहेत. तसेच मत्स्यव्यवसाय सोसायटी द्वारे मत्स्यबीज निर्माती करणारे ७ केंद्रे आहेत.

### ८ विद्युत

या जिल्ह्यातील १६६४ खेड्यापैकी १९९२-९३ या वर्षात १५०८ खेड्यांना विद्युत पुरवठा करण्यात आला म्हणजेच जिल्ह्यात आता पर्यंत ९०.६३ टक्के विद्युत-करणाचे काम पूर्ण करण्यात आले असले तरी दुर्गम भागात वन जमीनीच्या अडचणीमुळे सौर उर्जेद्वारे विद्युतीकरण झालेले आहे. व पुढे पारंपारीक पध्दतीत स्पां-तर करण्याची कार्यवाही सुरु आहे.

१९९२-९३ या वर्षात २३९४३ हजार किलो वॅट तास विजेचा वापर करण्यात आला. त्यापैकी घरगुती कामासाठी १२५०५ [५२.२३] टक्के व्यापारी कामासाठी व लघु शक्तीसाठी २२२१ [८.८८] टक्के औद्योगिक कामासाठी ४४१६ [१८.४४] टक्के सार्वजनिक दिवाबत्तीसाठी १५१२ [६.३१] टक्के कृषीसाठी २७८५ [११.६३] टक्के आणि इतर कामासाठी ५०४ [२.१६] टक्के हजार किलो वॅट



तास विना वापरण्यात आली. गेल्या वर्षीच्या तुलनेत उपरोक्त सर्व प्रकारांत विजेच्या वापरात वाढ झालेली आढळते. परंतु विशेष करून घरगुती कामासाठी [१४.२९] टक्के सार्वजनिक दिवाबत्तीमध्ये [६.२५ टक्के] आणि कृषीसाठी [४९.३३] टक्के वाढ झालेली आढळते.

विजेच्या संबंधनाचा [दनेकशनचा] विचार केला असता त्यातही गेल्या वर्षीच्या तुलनेत [१६.५१] टक्के वाढ झालेली आढळते.

जिल्ह्यात गडचिरोली आलापल्ली, जीमलगट्टा व सिरोंचा येथे ६६ केव्हीचे व आरमोरी, कुरखेडा, यामोर्शी धानोरा व वडसा येथे ३३ केव्हीचे उपकेंद्र आहे. उपकेंद्राची उच्च दाबाची विद्युत क्षमता वाढविण्याचे प्रस्तावित आहे.

## ९. खाणकाम व उद्योग

९.१

### खनिज उत्पादन

या जिल्ह्याची दोन प्रमुख वैशिष्ट्ये म्हणजे विपूल वनसंपत्ती व दुसरे खनिज संपत्ती खरे म्हणजे या दोन्ही संपत्तीचा पुरेपुर उपयोग करता आला तर या जिल्ह्याचे सर्व चित्र बदलू शकेल. परंतु धनदाट वन असलेल्या जमीनीच्या पोटातच ही खनिज संपत्ती दडलेली असल्यामुळे खाणी सुरु करावयाच्या झाल्यास वन संपत्तीचा नाश व वन संपत्तीचे संरक्षण केल्यास खनिज संपत्ती दुर्लभ होईल.

महाराष्ट्रात लोह खनिजाचे साठे फक्त गडचिरोली व सिंधुदुर्ग या जिल्ह्यात आहेत. एकूण अंदाजित २३६ दशलक्ष टन साठ्यापैकी गडचिरोली जिल्ह्यामध्ये १८० लक्ष टन खनिज उपलब्ध असल्याचे आढळले आहे. हे साठे सिरोंचा तहसिलीच्या सुरजागड, मामरागड व दमकोट वादवी या भागात असून ते सर्वात मोठे चांगल्या प्रतीचे आहे. गडचिरोली तहसिलीत देऊळगाव व फुलेट गावाजवळ देखील ह्या खनिजाचे साठे आहेत. घुनखडीचे साठे जरी त्या मानाने कमी असले तरी चांगल्या प्रतीचे असून त्याचा उपयोग सिमेंट तयार करण्यासाठी होऊ शकतो. अश्याच प्रतीचे साठे अहेरी तहसिलीमधील देवलमारी व कोतेपल्ली येथे आणि सिरोंचा तहसिलीमधील गिरीगुटम कोंडा, मशीगुडा, जमानुर, क्षिगानुर व अंकीसा या भागात विखुरलेले आहेत.

या शिवाय क्वार्ट्ज व सिलोमानाईट ही खनिजे देखील आहेत. पांढ-या व शुभ्र रंगाच्या क्वार्ट्जचे मोठे साठे यामोर्शी तहसिलीमधील घोट या गावाजवळ उपलब्ध असून थोड्या प्रमाणात ते आलापल्ली जवळ देखील आढळतात. परंतु आलापल्ली जवळील साठे दुधी रंगाचे आहेत. या क्वार्ट्जच्या दगडाचा उपयोग काच तयार करण्यासाठी होतो. सिलीमनाईट या खनिजाचे साठे देखील आलापल्ली जवळ आढळून येतात.

९.२ महाराष्ट्रामध्ये नव्याने निर्माण करण्यात आलेल्या या जिल्हात औद्योगिकरण नगण्य आहे. जिल्ह्यात आष्टी येथे बल्लारपूर इंडस्ट्रीजचा मोठा कागद कारखाना नव्याने स्थापन करण्यात आला असून त्यात ४३६ कामगार आहेत. तर वडसा येथे पोखाल पेपर मिल हा मध्यम आकाराचा कारखाना

अस्तित्वात आहे. लघु उद्योग क्षेत्रात या जिल्ह्यामध्ये वडसा येथे लाहेरी फर्टीलायझरचा कृषीधन खत कारखाना स्थापन करण्यात आला असून त्याची क्षमता २०,००० मे. टन आहे. याशिवाय इतरही लघु उद्योग असून त्यामध्ये प्रामुख्याने भात गिरण्याचा समावेश आहे. त्रिटा व कौले बनविणारे तीन उद्योग या जिल्ह्यात असून सिमेंट, पाईप व जाळया बनविणारे दोन उद्योग आहेत. तेलघाणी, मिरची दळण व स्टील फेब्रीकेशन इत्यादी उद्योग आहेत. हे उद्योग मुख्यत्वे करून गडचिरोली, वडसा व आरमोरी या भागात किंवा त्यांचे आसपासच आहेत. या सर्व उद्योगांमळे सुमारे १०० ते १५० कामगारांना रोजगार उपलब्ध झाला आहे. १९९२ वर्षाअखेरीस जिल्ह्यात नोंदणी झालेल्या कारखान्याची संख्या ७८ आहे. तसेच दर लाख लोक संख्ये मागे यालू असलेल्या कारखान्यांची संख्या ९ इतकी पडते.

### ९.३ आद्योगिक वसाहत

=====

गडचिरोली जिल्ह्यात जिल्हा मुख्यालयाचे ठिकाणी प्रशासकीय संकुलाच्या शेजारी औद्योगिक वसाहत स्थापन करण्यात आली आहे. ही वसाहत ८३.८१ हेक्टर जागेत विकसित करावयाची असून त्यापैकी ८०.५३ हेक्टर क्षेत्र ताब्यात घेण्यात आले आहे. यात आखणी करण्यात आलेल्या २५ प्लॉट पैकी २१ प्लॉट्स वितरीत करण्यात आले असून फेब्रीकेशन कन्फेक्शनरी व प्लोटींग टॉईल्स इ. चे प्रत्येकी १ असे ३ उद्योग सुरु करण्यात आले आहेत. तसेच अहेरी येथे १२.३० हेक्टर जागेत औद्योगिक वसाहत स्थापन करण्याची मागणी करण्यात आलेली आहे. या शिवाय इतर तालुक्याचे ठिकाणी सुध्दा औद्योगिक वसाहत स्थापन करण्याचे प्रस्तावित करण्यांत आले आहे.

### १०. रेल्वे वाहतूक व दळणवळण

=====

#### १०.१ रस्त्याची लांबी

=====

जिल्ह्यात वडसा [दिसाईगंज] हे एकच रेल्वे स्टेशन आहे. रेल्वे गाडी सदर स्टेशनवर प्रवेश करून पुढे गोंदीयाकडे जाते. जिल्ह्यातील रेल्वे मार्गाची लांबी १८.५ कि.मी. असून नॅरो गेजचे मिटर गेजमध्ये रूपांतर करण्याचे काम सुरु आहे. तेंदू पानाची वाहतूक फार मोठ्या प्रमाणात रेल्वेने करण्यात येते. राज्य शासनाच्या सार्वजनिक बांधकाम विभागा-मार्फत व जिल्हा परिषद गडचिरोली अंतर्गत स्कूण ४३९३.०३ कि.मी. लांबीचे रस्ते ३१.३.९३ अखेर या जिल्ह्यात होते. ३१.३.१९९२ अखेर हीच लांबी ४००६.८५ कि.मी. इतकी होती. म्हणजेच १९९२ च्या तुलनेत १९९७ साली रस्त्यांच्या लांबीत ३८६.१८ कि.मी. इतकी वाढ झालेली आहे. स्कूण ४३९३.०३ कि.मी. लांबीच्या रस्त्यापैकी शासनाच्या बांधकाम विभागाचे २३७८.२२ कि.मी. लांबीचे रस्ते आहेत. तर जिल्हा परिषद अंतर्गत २११४.८१ कि.मी. लांबीचे रस्ते आहेत. स्कूण लांबीपैकी २११४.५७ कि.मी. लांबीचे खडीचे-पक्के रस्ते १३९८.६७ कि.मी. लांबीचे इतर माल वापरून तयार केलेले रस्ते आहेत. तसेच ७७९.७९ कि.मी. लांबीचे डांबरी रस्ते आहेत. गेल्या वर्षाच्या तुलनेत पृष्ठभागानुसार डांबरी रस्त्याचे लांबीत ३९.९३ टक्के खडीचे पक्क्या रस्त्याचे लांबीत १४.४३ टक्के वाढ झालेली आहे. व इतर माल वापरून तयार केलेल्या रस्त्याचे लांबीत ७.६४ टक्केनी घट झाल्याचे आढळते. या शिवाय जिल्ह्यात ७१.४० कि.मी. लांबीचे नगर पालीका हद्दीतील रस्ते आहेत. गेल्या वर्षाच्या तुलनेत नगर पालीका हद्दीतील रस्त्याचे लांबीत वाढ झालेली नाही.

१०.२

रस्त्यांनी जोडलेली खेडी

जिल्ह्यातील १०० चौ. कि. मी. ला रस्त्याचे प्रमाण २८.४६ कि. मी. पडते तर महाराष्ट्रातील हेच प्रमाण ५६.७० कि. मी. आहे. जिल्ह्यात महाराष्ट्र परिवहन मंडळाच्या १०९ बसगाड्या असून रस्त्यावर धावणा-या सरासरी १०५ आहे.

जिल्ह्याचा विस्तार लक्षात घेता अस्तीत्वात असलेले रस्ते फार अपुरे असून रस्ते व दळणवळणाची साधने हीच या जिल्ह्याची मोठी उनीव होय बहुसंख्य खेडी रस्त्यांनी जोडली गेली नसल्यामुळे अजूनही जिल्ह्याच्या दक्षिण-पूर्व सिमेवरील अटापल्ली तालुक्यातील भामरागडच्या पलीकडील भाग तिरोंचा तालुक्यातील रेगुंटा भाग धानोरा तालुक्यातील पेढरीचा भाग अजूनही पावसाळ्यात दुर्गम राहतो. विशेष कृती कार्यक्रमांतर्गत रस्ते बांधणीच्या कामात विशेष भर देण्यात आला आहे.

१०.३

नोंदणी झालेली वाहने

३१.३.९३ अखेर जिल्ह्यात एकूण ४९८१ वाहनांची नोंद झाली असून त्यापैकी ६५ टक्के मोटार सायकली व स्कुटर्स ५ टक्के मोटारी व जीप्स ४ टक्के मालमोटारी व २४ टक्के इतर वाहने आहेत. गेल्या वर्षीचे तुलनेत या वर्षी ३६.२४ टक्के वाहने वाढलेली आढळतात.

१०.४

जिल्हा स्तरावरील डाक विभाग व तार विभागाची प्रमुख कार्यालये चंद्रपूर येथे आहेत. जिल्ह्यात समालोचनाचे वर्षी १६८ डाकघरे असून तारघरांची संख्या मात्र ६ इतकी आहे.

१०.५

दुरध्वनीची सोय

जिल्ह्यात गडचिरोली व देसाईगंज [वडसा] दोनच मोठ्या म्हणता येतील अशा टेलीफोन एक्सचेंज आहेत. जिल्ह्यातील एकूण १३५९ दुरध्वनीपैकी निम्म्यापेक्षा अधिक टेलीफोन धारक गडचिरोली व देसाईगंज येथिल आहेत. सर्व तहसिली मुख्यालय जिल्ह्यातील मुख्य गावे टेलीफोननी जोडली आहेत. मागील वर्षीच्या तुलनेत टेलीफोनच्या संख्येत ८ टक्क्यांनी वाढ झालेली आहे.

१०.६

दुरदर्शन संघ

जिल्ह्यात १९८७-८८ मध्ये दुरदर्शन केंद्र सुरु करण्यात आले. शासनाने वाटप केलेल्या दुरदर्शन संघाची १९९२-९३ अखेरीस संख्या ६४० इतकी आहे. म्हणजेच मागील वर्षीच्या तुलनेत दुरदर्शन संघाच्या संख्येत ४५ टक्के वाढ झालेली आहे.

११ कामगार व रोजगार

११.१ रोजगार विनिमय केंद्राचे आक्टोवारी बरून असे दिसून येते की, २३१ आस्थापनामधून जिल्ह्यातील निरनिराळ्या उद्योगामध्ये मार्च १९९३ अखेर १८५७१ कामगार असून ८२०९ शासकीय ७९१७ निमशासकीय व २४४५ खाजगी क्षेत्रामध्ये आहेत. म्हणजेच तार्वजनिक क्षेत्रामध्ये ८६.८३ टक्के व खाजगी क्षेत्रामध्ये १३.१७ टक्के रोजगार आहे. १९९२ मध्ये पठावरील अर्जदारांची संख्या ३०९२८ इतकी होती.

११.२ रोजगार विनिमय केंद्रातील आकडेवारीवरून असे स्पष्ट होते की, सैद्धार्थिक क्रांति व्यवसायाच्या राष्ट्रीय वर्गीकरणानुसार ७१३९ उमेदवारांनी काम मिळविण्यासाठी आपली नावे नोंदविली होती. त्यापैकी फक्त ४११ उमेदवारांना रोजगार मिळाला. त्यात ४१.६१ टक्के अनुसूचित जाती जमाती व ५८.३९ टक्के इतर वर्गचि उमेदवार होते. मागील वर्षीच्या तुलनेत १९९२ वर्षी रोजगार मिळालेल्या उमेदवारांच्या संख्येत ५५ नी घट झालेली आढळते.

नोकरीसाठी अर्ज करणा-या उमेदवारांची संख्येत दरवर्षी झपाट्याने वाढ होत आहे. परंतु नोकरी मिळण्याचे प्रमाण उत्तरोत्तर कमी झाल्याचे दिसून येते. बेरोजगारीवर उपाय म्हणून शासनाद्वारे रोजगार हमी कार्यक्रम राबविण्यात येत असला तरी जिल्ह्यात मोठे उद्योग निर्माण केल्यास बेरोजगारांना नोकरीची संधी उपलब्ध होईल.

## १२ सहकार

१२.१ ग्रामीण जनतेचे जिवनमान उंचविण्यासाठी व शेतकी व्यवसायातील आर्थिक अडचणी भागविण्यासाठी सहकार चळवळीचे मोलाचे योगदान आहे. शासनाद्वारे सहकार क्षेत्रात अनेक योजना राबविण्यात येत आहेत ३०.६.९३ या सहकार कायदे श्रेणी जिल्ह्यात सर्व प्रकारच्या मिळून ६०८ सहकारी संस्था होत्या ह्या सहकारी संस्थांची सभासद संख्या ८३२६२ एवढी होती सहकारी संस्थापैकी २६० सहकारी पत संस्था होत्या. तर बीगर पत संस्थांची संख्या ४२ इतकी होती. पत संस्थामध्ये प्रामुख्याने कृषी पत संस्थांचा समावेश असून त्याचि प्रमाण एकूण सहकारी पत संस्थांच्या ४२.७६ टक्के इतके होते. प्रामुख्याने भात पिकविणारा हा जिल्हा असल्यामुळे सहकारी भात गिरण्या देखील येथे असून कृषी प्रक्रीया संख्या ५ एवढी होती वन व्याप्त प्रदेशाही बराच मोठा असल्यामुळे वनोत्पादनाशी संबंधित असणा-या ३४ संस्था अस्तित्वात होत्या. तसेच दुग्ध संस्था ७९ मच्छव्यवसाय संस्था संस्था ७१ व गृहनिर्माण संस्था ३४ होत्या.

एकूण ६०८ संस्थांचे भरणा झालेले भाग भांडवल २२८६८ हजार रुपये असून त्याचा स्वतःचा निधी ९१,३८ लाख रुपये इतका होता. या संस्थांकडे ३०.३.१९९३ अखेर ९७.६८ लाख रुपये ठेवी असून त्याचि खेळते भांडवल ४२.७३ कोटी रुपये एवढे होते. ३०.६.९२ या वर्षी हे खेळते भांडवल २०.७९ लाख रुपये इतके होते. ३०.६.१९९३ अखेर एकूण २५४ संस्थांना ५६.१६ लाख रुपये एवढा नफा झाला. तोट्यात चालणा-या संस्थांची संख्या २७२ इतकी असून त्यांच्या तोट्याची एकूण रक्कम १२३.९४ लाख रुपये एवढी होती. ना नफा ना तोटा असणा-या सहकारी संस्थांची संख्या ३०.३.९३ अखेर ८२ एवढी होती. जिल्हा मध्यवर्ती सहकारी बँक हाच एकमेव सहकारी क्षेत्रातील बँकींगचा मुख्य स्त्रोत आहे. ३१.३.९३ अखेर संपणा-या क्रांति जिल्ह्यातील प्राथमिक कृषी सहकारी पत संस्थानी १२४.६४ लाख रुपये ६९९५ कर्जदारांना वाटप केले. तसेच क्रांतिअखेर एकूण कर्जाची थकबाकी २५३,८० रुपये १२२६५ कर्जदारांकडे थकीत असल्याचे आढळते. त्यापैकी ३ वर्षांपेक्षा कमी कालावधीच्या कर्जाची थकबाकी १३०.५६ लाख रुपये ६७२७ कर्जदारांकडे व ३ वर्षांपेक्षा अधिक कालावधीच्या कर्जाची थकबाकी १०५.२४ लाख रुपये ५५३८ कर्जदारांकडे असल्याचे आढळते.

या शिवाय जिल्हा मध्यवर्ती सहकारी बँकेच्या २३ शाखा कार्यरत असून त्यांच्या सभासदांची संख्या ५१८ आहे. ३१.३.९३ अखेर जिल्हा मध्यवर्ती सहकारी बँकेच्या शाखांनी ६६६.०४ लाख रुपये कर्ज वाटप केले.

१३ अधिकोष

१३.१ गडचिरोली जिल्ह्यात बँकींग व्यवसायाचे प्रमाण फारच अल्प असल्याचे आढळून येते. जिल्ह्यातील ४० गावात ५ वर्गीकृत बँकांची ४४ बँक कार्यालये आहेत. १९९२-९३ अखेर त्यांच्या एकूण ठेवी ४०६२ लक्ष रुपये तर आगावू रकमा १६७१ लक्ष रु. होत्या. राष्ट्रीयकृत बँकामार्फत कुटूंब विकास कार्यक्रमांतर्गत कृषी लघू उद्योग व इतर उद्योगांना कर्ज पुरवठा करण्यात येतो. १९९१ च्या तुलनेत १९९२-९३ या वर्षात वर्गीकृत अधिकोषाचे संख्येत वाढ अथवा घट झालेली नाही.

१३.२ बँकांच्या दर शाखेमागे लोकसंख्येचे प्रमाण

या जिल्ह्यात १९९२-९३ वर्षाअखेर १७८८६ लोकसंख्येमागे एक व्यापारी अधिकोष व २८१०७ लोकसंख्येसाठी एक सहकारी अधिकोष असे प्रमाण पडते. या जिल्ह्यात नागरी क्षेत्र जरी केवळ गडचिरोली व वडसा [दिसोईगंज] या नगर परिसरेपुरतेच मर्यादित असले तरी तेव्हा दोनच क्षेत्रांत एकूण ९ बँक कार्यालये आहेत. आदिवासी क्षेत्रात १७००० लोकसंख्येमागे एक राष्ट्रीयकृत बँक शाखा उघडण्याचे धोरण असून त्यानुसार नविन बँकांच्या शाखा उघडण्याचे प्रयत्न सुरु आहेत.

१४ बाजार भाव

१४.१ घाऊक बाजारभाव

कृषी अर्थव्यवस्था ही जिल्ह्यातील प्रमुख पिक "भात" यावरच अवलंबून आहे. त्या पिकांच्या उत्पादनाचा व त्यापासून मिळणा-या किंमतीचा सरळ परिणाम या भागातील अर्थव्यवस्थेवर होतो. १९९२-९३ या सहकारी वर्षात अतिउत्तम भाताचे भाव प्रती क्विंटल ३८२ रुपये होते. मध्यम व हलक्या प्रतीच्या भाताचे भाव अनुक्रमे ३३८ व ३०० रु. प्रती क्विंटल असे होते. अतिउत्तम प्रतीच्या भाताचे हेच भाव १९९१-९२ करिता रु. ३७५ प्रती क्विंटल व उत्तम प्रतीच्या जातीकरीता ३०४ व मध्यम प्रतीच्या जातीकरीता रु. ३०० प्रती क्विंटल असे होते. यावरून असे दिसते की, मागील वर्षीच्या तुलनेत भाताच्या किंमतीत १९९२-९३ या सहकारी वर्षात ४% टक्केने वाढ झालेली आढळते.

ज्वारी या जिल्ह्यातील गौन पिक समजले जाते. १९९२-९३ या सहकारी वर्षात पिकाच्या सरासरी घाऊक बाजार भावाकडे दृष्टिक्षेप टाकला असता ज्वारीचे सरासरी बाजारभाव २७४ रु. प्रती क्विंटल होते. म्हणजेच ज्वारीच्या बाजार भावात १९९१-९२ या तुलनेत ४% टक्केने वाढ झालेली दिसून येते.

विल्ह धान्यापैकी तुर व पोपट ही पिके प्रामुख्याने घेतली जातात. तुरीचे पिक मुख्य जमीनीवर न घेता भात खावराच्या बांध्यावर घेतले जाते. समालोचनाच्या वर्षी या दोन्ही धान्याचे सरासरी घाऊक बाजारभाव ८७४ रु.

व ५८० रु. प्रती किंमत असते होते. त्यापैकी तुरीच्या भावात मागील वर्षीच्या तुलनेत ३४ टक्केने वाढ व पोपटांच्या भावात १६ टक्केने वाढ झाल्याचे दिसून येते.

जिल्ह्यामध्ये जवस व तीळ यांचे पीक तलबीया म्हणून प्रामुख्याने घेतले जाते. त्याचे भाव अनुक्रमे २७३ रुपये व ११९८ प्रती किंमत असते होते. गेल्या वर्षीचे तुलनेत जवसाचे व तीळाचे घाऊक किंमतीमध्ये ४ व १३ टक्के घट झाल्याचे दिसून येते.

१४. २ किरकोळ बाजारभाव  
=====

गडचिरोली या जिल्ह्यात मुख्यालयाच्या ठिकानी जीवनउपयोगी व वस्तूचे किरकोळ बाजारभाव संकलीत करण्याची योजना कार्यान्वीत नाही. त्यामुळे या बाबतची चर्चा येथे केली नाही.

१४. ३ ग्राहक किंमतीचे निर्देशांक  
=====

ऑक्टोबर १९८८ पासून ग्राहक मुल्य निर्देशांकांचे आधारभूत वर्ष १९८२=१०० असे ठरविण्यात आले आहे. १९९२-९३ या वर्षाकरीता नागपूर केंद्रातील कामगारांचे अन्न गटासाठी २५७ प्रान्तुपारी व तंबाखू ३४९ इंधन व दिवाबत्ती २५६ घरे ३०८ कापड बिछाना व पादत्राने १९४ संकीर्ण २५७ व सर्वसाधारण २५७ असे सरासरी निर्देशांक आहेत.

#### १५ शैक्षणिक सुविधा

१५. १ शाळा आणि महाविद्यालये  
=====

प्राथमिक शाळांच्या संदर्भात १९९०-९१ या वर्षी राज्यात १३६७ लोकसंख्येला १ प्राथमिक शाळा तर गडचिरोली जिल्ह्यात हे प्रमाण ७७३ आहे. क्षेत्राचा विचार केला तर ५ वि.मी. क्षेत्रात १ शाळा तर गडचिरोली जिल्ह्यात १४ कि.मी. क्षेत्रात १ शाळा पडते. या जिल्ह्याची लोकसंख्या विरळ असल्यामुळे शासनाने २०० लोकसंख्येसाठी १ शाळा हे प्रमाण शिथिल करून १०० लोकसंख्येसाठी १ शाळा करण्याचे निश्चित केले आहे. १९८९-९० च्या तुलनेत १९९०-९१ या वर्षी शाळेच्या संख्येत बरीच वाढ केली आहे. तसेच १ शिक्षकी शाळेचे विद्व शिक्षकी शाळेत रूपांतर करणे या योजनेतर्गत १४२ शाळेचे रूपांतर करण्यात आले. शासनाचे निश्चिंत धारेणानुसार शाळा उघडण्याचे प्रमाण उत्तरोत्तर वाढतच आहे. आदिवासी भागात शिक्षकांची आवड निर्माण व्हावी म्हणून अनेक योजना राबविण्यात येत आहेत.

जिल्ह्यामध्ये १९९०-९१ साली एकही पुर्व प्राथमिक शाळा नव्हती कनिष्ठ प्राथमिक व वरीष्ठ प्राथमिक अशा सर्व शाळा मिळून एकूण १०१८ शाळा सुरु होत्या त्यात एकूण २६६४ शिक्षक अध्यापन कार्य करीत होते. या शिक्षकापैकी शिक्षकांची संख्या ४६५ इतकी म्हणजे १७.४५ टक्के एवढी होती. शाळेत ९८८८० विद्यार्थी शिक्षण घेत होते. माध्यमिक व उच्च माध्यमिक शाळांची संख्या १०१ असून त्यातील एकूण १२५८ शिक्षकांमध्ये स्त्रिया शिक्षिकांचे प्रमाण १५.४२ टक्के पडते. माध्यमिक शाळात ३८६९८ विद्यार्थी होते.

विद्यार्थी संख्येबाबत विचार केला असता असे दिसते की, १९९०-९१ साली निनिराळ्या सर्व शैक्षणिक संस्था मधून १४१३५४ इतके विद्यार्थी शिक्षण घेत होते.

त्यापैकी विद्यार्थीनीची संख्या ५८२११ म्हणजेच ४१.१८ टक्के इतकी होती. विद्या-  
ध्ययिणी १३१५५० विद्यार्थी हे मागास वर्गीय म्हणजे २३.०६ होते. ५३७६५ इतक्या  
मुली होत्या. एकूण विद्यार्थीनीपैकी मागासवर्गीय विद्यार्थीनीचे प्रमाण २२.३६  
टक्के एवढे पडते. जिल्ह्यातील बहुतेक विद्यालये, कला व वाणिज्य शाखेची संबंधीत  
आहे. गडचिरोली, आरमोरी, व अहेरी येथे विज्ञान शाखेची सोय आहे.

१९९०-९१ या वर्षात सामान्य शिक्षणाची १० महाविद्यालये अ  
सून सामान्य शिक्षणाचे महाविद्यालय १०५ शिक्षक होते.

जिल्ह्यात कामगार व कामगार कल्याण योजनेअंतर्गत ३ औद्यो-  
गीक प्रशिक्षण संस्था गडचिरोली, देसाईगंज व आलापल्ली येथे कार्यरत असून  
त्याची प्रवेश क्षमता ७८० आहे. एकूण १९ व्यवसाय अभ्यासक्रमातून ५१ तुकड्यामधून  
७५ % आदिवासी विद्यार्थ्यांना प्रशिक्षणाची सोय उपलब्ध करून देण्यात आली आहे.

- २ स्तरावर व्यवसाय शिक्षण हे जिल्ह्यात १२ अशासकीय  
संस्थामधून सुरु असून प्रवेश क्षमता ७२० आहे. यात तांत्रिक गट वाणिज्य गट  
शेतकी गट पॅरामेडीकल गट, हॉटेल मॅनेजमेंट गट इत्यादी अभ्यास क्रमांची सोय  
आहे. पास झालेल्या विद्यार्थ्यांना स्वयंरोजगारासाठी व लघु उद्योगाकरीता  
वित्तीय संस्थामधून सहाय्य देण्यात येते.

गडचिरोली जिल्ह्यात गडचिरोली आरमोरी व कुरखेडा येथे  
शासकीय तंत्र माध्यमिक शाळा सुरु असून तेथील प्रवेश क्षमता २०० एवढी आहे.

१५.२

इतर शिक्षण विषयक कार्यक्रम :

निरिक्षरता ही राष्ट्रीय समस्या समजल्यात आली आहे.  
निरिक्षरतेचे समूळ उच्चाटन करण्यासाठी प्रौढ शिक्षण कार्यक्रमावर भर देण्यात आला  
आहे. सन १९९१-९२ मध्ये जिल्ह्यात एकूण ७२० प्रौढ शिक्षण केंद्रे होती. त्यापैकी  
३०० केंद्रांचा प्रकल्प शासनाच्याद्वारे बंद करण्यात आला. उरलेल्या ४२० केंद्रांपैकी  
निरिक्षकांचे आकडेवारी नुसार २१३ केंद्र आरमोरी तालुक्यात व ६९ केंद्र गडचिरोली  
तालुक्यात उघडण्यात आली तसेच साक्षरता टिकून राहावी म्हणून जिल्ह्यातील  
सर्व तालुक्यात ११८ जन निलायम केंद्रे उघडण्यात आली आहेत.

१६ वैद्यकीय व सार्वजनिक आरोग्य

१६.१ गडचिरोली जिल्ह्यामध्ये वैद्यकीय सेवा फार थोड्या प्रमाणात  
उपलब्ध आहे. खाजगी डॉक्टर्स प्रामुख्याने गडचिरोली व वडसा अशा ठिकाणी  
आहेत. तथापी त्यातील एम बी बी एस अथवा एम डी किंवा एम एस डॉक्टर्स  
अगदी बोटावर मोजण्या इतके देखील नाहीत. बहुसंख्य डॉक्टर्स पदविका धारण  
करणारे असून त्यात होमीओपॅथीचे प्रमाण पत्राद्वारे किंवा अन्य प्रकारे पदविका  
प्राप्त करून घेवून व्यवसाय करणारेच अधिक सापडतील. त्यामुळे जिल्हा परिषदेचे  
दवाखाने किंवा शासकीय दवाखाने याशिवाय योग्य अशी वैद्यकीय सेवा जिल्ह्यात  
पुरेशा प्रमाणात उपलब्ध नाहीत. जिल्ह्यात बहुतेक आदिवासी असून काही भाग  
दुर्गम आहे. या भागात लोकवस्ती विळ आहे. बहुतेक लोक वाड्यावर राहतात.  
त्यामुळे त्यांना प्राथमिक आरोग्य केंद्र व उपकेंद्रातील आरोग्य सेवा उपलब्ध होत  
नाही. यासाठी या भागात ३००० लोकसंख्येस १ उपकेंद्र हा निव्वश शिथिल करून  
२००० लोकसंख्येस उपकेंद्र स्थापन्याचे प्रस्तावित आहे. तृतीय "सर्च" या संस्थे-  
द्वारे आरोग्य सेवा सुरु झाली आहे. परंतु ती देखील मर्यादीत स्वरूपात

असल्यामुळे तीचा प्रभाव ग्रामीण भागातील धानोरा, चांतगांव या भागात दिसून येतो.

१६. २ १९९२ साली या जिल्ह्यामध्ये ९ रुग्णालये २१ दवाखाने व ४६ प्राथमिक आरोग्य केंद्रे कार्यरत होती. व त्यामधून १०२ डॉक्टर्स आणि ४१८ परिचारीका काम करत होते. सदर रुग्णालये आणि दवाखाने व प्राथमिक आरोग्य केंद्रांमधून ६२८ खाटांची सोय उपलब्ध होती. त्यापैकी ३१६ खाटा स्त्रियांसाठी होत्या. त्यापैकी २८६९ पुरुषांवर २७२३ स्त्रियांवर व १३१० मुलांवर आंतररुग्ण म्हणून उपचार करण्यात आले. ह्या आरोग्य केंद्र/रुग्णालयात बाह्य रुग्णांची संख्या अनुक्रमे २००७००, १६५७००, १६३४०० इतकी होती. गडचिरोली येथील सामान्य रुग्णालयाच्या इमारतीचे काम आणि डॉक्टर्स व कर्मचारी निवास स्थानाचे संकल तयार करण्याचे काम पूर्ण झाले आहे. येथील रुग्णालयात १०० खाटांची सोय असून सर्व अद्यावत यंत्रसामुग्री बसविण्यात आली आहे. व कुशल तांत्रिक अधिकारी कार्यरत आहेत. त्यामुळे जिल्ह्यातील बहुतेक रुग्ण यात उपचार घेतात.

१६. ३ १९९२-९३ साली या जिल्ह्यात एकूण ४७ कुटुंब नियोजन केंद्रे कार्यरत असून त्यामधून २१२० पुरुष नसबंदी शस्त्रक्रिया व ४३८६ स्त्रियांवर शस्त्रक्रिया अशा एकूण ६५०६ शस्त्रक्रिया करण्यात आल्या. १९९१-९२ करीता हाच आकडा एकूण ५०१७ एवढा होता. म्हणजे गेल्या वर्षी पेक्षा या वर्षी निर्जीवन केलेल्यांचे संख्येत २९. ६७ नी वाढ झालेली दिसून येते जननक्षम जोडप्यांची संख्या १९९१-९२ साली १३७८९८ व १९९२-९३ या वर्षी १४३४६५ आहे. तसेच लूम पध्दतीचा वापर करणा-यांची संख्या ही गेल्यावर्षापेक्षा ६. ३६ टक्केनी घटलेली आढळून येते.

१६. ४ १९९० वर्षी अखेर नोंदलेल्या जन्माची संख्या १२९०९ असून त्यापैकी ६८५३ पुरुष, ६०६५ स्त्रिया आहेत. तसेच नोंदलेल्या मृत्यूंची संख्या ३३४४ असून त्यात १९१० पुरुष व १४३८ स्त्रिया आहेत. त्यापैकी बाल मृत्यूंची एकूण संख्या ४३४ इतकी आहे. दरहजारी जन्माचे प्रमाण २०. २६ टक्के तर मृत्यूचे प्रमाण ५. २५ टक्के आहे.

### १७. दुर्बल घटकाचे कल्याण

१७. १ समाजातील एक दुर्बल घटक म्हणजे आदिवासी १९८१ प्रमाणे जिल्ह्यातील एकूण १६७१ गावांपैकी १४०८ गावे आदिवासी घोषित करण्यात आले आहेत. त्यातील बहुसंख्य लोकसंख्या आदिवासी असल्यामुळे गडचिरोली जिल्हा हा मुळातच आदिवासी जिल्हा समजला जातो. महाराष्ट्रातील इतर जिल्ह्यांचे तुलनेत गडचिरोली जिल्हा मागासेला व आदिवासी असल्यामुळे जिल्ह्याचा जलद गतीने विकास करून इतर जिल्ह्यांचे बरोबरीत आणण्यासाठी विशेष कृती कार्यक्रम राबविण्यात येत आहे.

जिल्हा परिषद, समाज कल्याण आदिवासी विकास विभाग आणि प्रामुख्याने एकात्मिक ग्रामीण विकास यंत्रणेद्वारे निरनिराळ्या योजनांवर अनुदान कर्जे इत्यादीच्या सोयी उपलब्ध करून देण्यात येत आहेत. आदिवासी योजनेखाली देखील मोठी तरतूद करण्यात येते व त्या निधीतून वयदित्क स्वरूपाच्या व सामुहिक स्वरूपाच्या योजना राबविल्या जातात. सामुहिक



स्वस्वाच्या योजनेमध्ये मुख्यत्वेकरून रस्ते विकास, विद्युतीकरण आरोग्य सेवा, सिंचन, शिक्षण ह्यांची प्रामुख्याने आवश्यकता असल्यामुळे त्या बाबीवर खर्च केल्या जातो. याशिवाय शेतीसाठी लागणारी खेत दुभती जनावरे व कोबड्या पुरविणे फळ झाडाची रोपे, मत्स्यसंवर्धनासाठी आवश्यक ते साहीत्य पुरविणे याही योजना कार्यान्वीत केल्या आहेत. घरे बांधण्याचा कार्यक्रम देखील हाती घेण्यात आलेला आहे.

१७.२ विस कलमी कार्यक्रमांतर्गत समालोचनाचे वर्षात अनुसूचित जातीच्या १३५२ कुटुंबांना व अनुसूचित जमातीच्या ७७९५ कुटुंबांना निरनिराळ्या प्रकारे सहाय्य देण्यात आले. पिण्याचे पाणी ही गंभीर समस्या असून १९९२-९३ या वर्षात ३२ खेड्या मधील पिण्याच्या पाण्याचा प्रश्न सोडविण्यात आला. १६०८ बायोगॅस संयंत्रे बसविण्यात आली. कुटुंब कल्याण व आरोग्य सेवा यामध्ये देखिल कार्य सुरु असून ६४०५ कुटुंब कल्याण शस्त्र क्रिया करण्यात आल्या.

प्राथमिक शिक्षण व प्रौढ शिक्षण याकडे सुधदा लक्ष केंद्रीत केलेले असून त्यासाठीही तरतुद करण्यात आलेली आहे. ग्रामाद्योग व लघू उद्योग स्थापने संबंधीच्या ९३ प्रकरणांना मंजूरी देण्यात आलेली आहे.

#### १८. संकीर्ण/सर्वसाधारण

##### १८.१ नगर परिषदा व जिल्हा परिषदा

हा जिल्हा प्रामुख्याने आदिवासी व जंगलानी व्याप्त असा असल्यामुळे येथे नागरी क्षेत्र जवळजवळ नाहीच जिल्हा स्थापन झाला त्यावेळी फक्त १ नगर परिषद वडसा [देसाईगंज] अस्तित्वात होती. त्यानंतर १९८५ साली जिल्ह्याचे मुख्यालय असलेल्या गडचिरोली गावी आजूबाजूच्या ५/६ खेड-खेड्यांचा अंतर्भाव करून नगर परिषद स्थापन करण्यात आली. डिसेंबर १९९२ ला निवडणूक झाली व लोक नियुक्त प्रतीनिधी मंडळ कार्यरत आहे.

गडचिरोली व वडसा येथील नगर परिषदांचे १९९२-९३ या वर्षातील एकूण उत्पन्न १८२.०३ लाख रुपये व खर्च १८५.८१ लाख रुपये इतका होता. यातील उत्पन्नाचा सर्वात मोठा भाग जकात कर आणि घरे व जमीनी वरील कर यापासून मिळालेला आहे. सर्वात जास्त खर्च सार्वजनिक आरोग्य व सोई या बाबीवर आढळून येतो. १९९२-९३ या वर्षी गडचिरोली जिल्हा परिषदेचे एकूण उत्पन्न ६१५७.६१ लाख रुपये इतके होते. व खर्च ६०८३.९३ लाख रुपये इतका होता. जिल्हा परिषदेच्या उत्पन्नात शासकीय अनुदानाचा भाग मोठा आहे. या जिल्ह्यात मोठ्या प्रमाणात जंगल व्याप्त क्षेत्र असल्यामुळे जंगल उत्पन्नाच्या आधारावर मिळणाऱ्या अनुदानामुळेच ही जिल्हा परिषद सुस्थितीत आहे. असे म्हणावयास हरकत नाही. त्या शिवाय गृहकर पाणी पट्टी व नेहमीच्या करापासून मिळणारे उत्पन्न देखिल आहे. जिल्हा परिषद अंतर्गत असलेल्या तलावाच्या दिल्या जाणाऱ्या ठेक्यापासून मिळणारे उत्पन्न देखिल नजरे आड करता येण्यासारखे नाही. उर्बाची बाजू विचारात घेतली असता प्रमुख खर्च सार्वजनिक स्वस्वाची बांधकामे, शिक्षण, आरोग्य व स्वच्छता या बाबीवर केला जातो. जिल्ह्यात एकूण ४६६ ग्रामपंचायती असून त्यांचे उत्पन्न ४८.७९ लाख रुपये व खर्च ८५.७८ लाख रुपये इतके आहे. ग्रामपंचायतीच्या

[बावीस]

उत्पन्नात प्रामुख्याने कर शुल्क व अंशदान/अनुदाने इ. या समावेश आहे. तर खर्चात आरोग्य प्रशासन सार्वजनिक बांधकाम यावर अधिक प्रमाणात खर्च झाल्याचे आढळते.

१८.३

जिल्हा राजस्व

या जिल्ह्यात १९९२-९३ साली ५८४ हजार रुपये जमीन महसूल प्राप्त झाला त्यात गेल्या वर्षीच्या तुलनेत १२९.९२ टक्के वाढ झाली आहे. तसेच खातेदारांची संख्या १३६५३७ आहे.

१८.३

घर बांधणी योजना

गृह निर्माण मंडळामार्फत कमी उत्पन्न गटातील लोकांसाठी व मध्यम उत्पन्न गटातील लोकांसाठी जिल्हा स्तरावर योजना राबविण्यासाठी पूर्व तयारी झाली असून जागा वगैरे निश्चित करण्यात आलेली आहे. ग्रामीण भागातील अल्पभूधारक व शेतमजूर यांच्यासाठी घरूल योजना, एकात्मिक ग्रामीण विकास योजना २० कलमी कार्यक्रम इ. द्वारे राबविण्यात येत आहेत.

१८.४

पोलीस व गुन्हे

ह्या जिल्ह्यामध्ये १९९२-९३ वर्षात २६ पोलीस ठाणी व १८ आउट पोस्ट होती तसेच पोलीस कोठड्यांची संख्या २१ स्वदीय होती. १९९२-९३ या वर्षात पोलीस दलाचे संख्येत ७ ने वाढ झाली १९९१ मध्ये निरनिराळ्या गुन्ह्याखाली दाखल केलेल्या प्रकरणांची संख्या २१२५ इतकी होती. ती सन १९९२-९३ मध्ये २३३६ इतकी आहे. म्हणजेच १९९२ मध्ये गुन्ह्याचे संख्येत वाढ झाली यामध्ये व्यक्ती विषयक गंभीर गुन्हे व इतर गुन्हे यांचे प्रमाण जास्त आहे.

१८.५

अग्नी शमन सेवा

गडचिरोली येथे नगर परिषदेची अग्नीशमन सेवा १९८६-८७ वर्षात सुरु झाली.

१८.६


करमणूक

या जिल्ह्यात १९९२-९३ साली कायम स्वरूपाची फक्त ३ चित्रपटगृहे असून फिरत्या चित्रपट गृहांची संख्या ६ आहे. कायम स्वरूपाच्या चित्रपट गृहा मध्ये १६९४ प्रेक्षकांची बसण्याची सोय आहे. या शिवाय ६२ सरकारमान्य व्हिडीओ केंद्र असून त्यांची प्रत्येक खेळासाठी असलेली आसन क्षमता ३४६० होती. या सर्वापासून १९.४० लाख रु. करमणूक कर प्राप्त झाला.

१८.७

गडचिरोली येथे १९८९-९० वर्षात स्टेडीयम उभरण्यात आले.

XXXXXXXXXXXXXXXXXX



भाग - २

त को

१९९२ - ९३

अनुक्रमिका

जिल्हा सामाजिक व आर्थिक समालोचन १९९२-९३ या वर्षाकरीता

अ. क्र.	तक्ता क्रमांक	विषय	पृ. क्रमांक
१.	३.	३.	४.
<u>१. क्षेत्र व लोकसंख्या</u>			
१]	१.१	१९९१ च्या जनगणनेनुसार तालुकावार क्षेत्रफळ, घरे व लोकसंख्या	१ - ३
२]	१.२	१९५१ ते १९९१ पर्यंत लोकसंख्येमध्येील द्वावार्शिक फरक	४ - ५
३]	१.३	१९९१ च्या जनगणनेप्रमाणे लोकसंख्या गटानुसार गावांचे तालुकावार वर्गीकरण	६
४]	१.४	१९९१ च्या जनगणनेप्रमाणे लोकसंख्या गटानुसार शहरांचे तालुकावार वर्गीकरण	७
५]	१.५	१९९१ च्या जनगणनेनुसार काम करणारे व काम न करणारे यांची संख्या	८ - १०
६]	१.६	लोकसंख्येचे [अ] वयोगटानुसार लोकसंख्या व [ब] धर्मानुसार लोकसंख्या वर्गीकरण	११ - १२
७]	१.७	१९९१ च्या जनगणनेनुसार अनुसूचित जाती/अनुसूचित जमाती यांची माहिती	१३ - १५
८]	१.८	भिंती/छपरे घासाठी वापरलेल्या साधनसामुग्रीनुसार घरांचे [१९८१ च्या जनगणनेनुसार] वर्गीकरण	१६ - १७
९]	१.९	आकार व मालकीच्या स्थितीनुसार ग्रामीण/नागरी क्षेत्रातील कुटुंबांचे वर्गीकरण १९८१ च्या जनगणनेनुसार	१८ - १९
१०]	१.१०	अंपंगतेनुसार जिल्ह्यातील अपंगांची संख्या	
११]	१.११]	१९८१ च्या जनगणनेनुसार, जनगणना घरे आणि त्यांचा वापर [१९८१ ची जनगणना]	२० २१
<u>२. हवामान</u>			
१२]	२.१	निवडक केंद्रातील पर्जन्य दिवसांची संख्या व एकूण पर्जन्य १९९२ या वर्षाकरीता	२२ - २३
१३]	२.२	निवडक केंद्रातील कमाल व किमान तापमान [१९९२]	२४
<u>३. कृषी</u>			
१४]	३.१	जमिनीचा वापर १९८६-८७ [सुधारीत] व १९९१-९२ [अस्थायी] या वर्षाकरीता	२५ - २८
१५]	३.२	तालुकावार निरनिराळ्या पिकाखालील क्षेत्र [१९८६-८७ [सुधारीत] व १९९१-९२ [अस्थायी] या वर्षाकरीता	२९ - ३६

दोन

१.	२.	३.	४.
१६]	३. ३	मुख्य पिकांचे दर हेक्टरी उत्पन्न व एकूण उत्पादन सन १९९२-९३ या वर्षाकरीता	३७ - ३८
१७]	३. ४	विविध साधनांनी ओलीताखालील असलेले तालुकावार क्षेत्र सन १९८६-८७ [सुधारीत] व १९९१-९२ [अस्थायी] या वर्षाकरीता	३९ - ४०
१८.	३. ५	निरनिराळ्या पिकाखालील ओलीताचे तालुकावार क्षेत्र सन १९८६-८७ [सुधारीत] व १९९१-९२ [अस्थायी] या वर्षाकरीता	४१ - ४४
१९]	३. ६ [अ]	तालुकावार सिंचन विहीरी व इतर विहीरी सन १९८६-८७ [सुधारीत] व १९९१-९२ [अस्थायी] या वर्षाकरीता	४५ - ४६
२०]	३. ६ [ब]	कुपनलिंबा, हातपंप आणि विद्युतपंप १९९२-९३ या वर्षाकरीता	४७
२१]	३. ७	विहिरीखेरीज लघुपाट बंधा-याची कामे १९९२-९३ या वर्षाकरीता	४८
२२]	३. ८	थोठे व मध्यम पाटबंधारे प्रकल्प यामुळे मिळणारे क्षेत्र व मिळणारे फायदे [३० जून १९९३ रोजीचे]	४९ - ५०
२३]	३. ९	वहीत धारण जमिनीची संख्या व त्याचे क्षेत्रफळ, ओलीताखालील असलेली वहीत धारण जमिनी आणि ओलीताखालील निव्वळ क्षेत्र, व वहीताच्या प्रकारा- नुसार आणि क्षेत्रफळ श्रेणीनुसार वहीतधारण जमिनीची संख्या [कृषी गणना- १९८५-८६]	५१ - ५२
२४]	३. १०	तालुकावार कृषिविषयक अंजारे [पशुगणना १९८७]	५३
२५]	३. ११	ढुबकाळ, टंचाई, टंचाईसदृश परिस्थितीची माहिती १९९२-९३ या वर्षाकरीता	५४ - ५५
२६]	३. १२	टंचाईच्या पर्वइतिहासानुसार कठीण व इतर टंचाई ग्रस्त भाग ठरविण्याबाबत माहिती १९९२-९३ या वर्षाकरीता	५६
<b>४. पशुसंवर्धन</b>			
२७]	४. १	तालुकावार पशुधन [१९८७ च्या पशुगणनेनुसार]	५७ - ६१
२८]	४. २	जिल्हयातील पशुवैद्यकीय संस्थांची तालुकावार संख्या १९९२-९३ या वर्षाकरीता	६२ - ६३
२९]	४. ३	रोगाच्या प्रकारानुसार पशुच्या मृत्यूंची संख्या [१९९२-९३] या वर्षाकरीता	६४
३०]	४. ३ [अ]	विविध पशुवैद्यकीय संस्थांचे कार्य १९९२-९३ या वर्षाकरीता	६५
३१]	४. ४	जिल्हयातील मान्यताप्राप्त पशुवध गृहे आणि प्रत्येक पशुवध गृहात कत्तल केलेल्या पशूंची संख्या १९९२-९३ या वर्षाकरीता	६६

क्र.	क्र.	विवरण	पृ.
३२]	५. ५	जिल्ह्यातील उमा क्षेत्र (१९९२-९३) या कार्याकरीता	६७
३३]	५. ६	जिल्ह्यातील मुख्य वृक्ष ग्रीण वृक्ष उत्पादने १९९२-९३ या कार्याकरीता	६८
३४]	५. ७	जिल्ह्यातील मुख्य वृक्ष उत्पादनाय १९९२-९३ या कार्याकरीता	६९
३५]	५. ८	रोजगार उद्योग खनीज व वीज कार्याकरीता	७०
३६]	५. ९	कारखान्यातील कामगारांची दैनिक तलासणी संख्या १९९२ या कार्याकरीता	७१
३७]	५. १०	कारखान्याचे कामगारांच्या संख्येनुसार उद्योग तिहाय वर्गीकरण १९९२ या कार्याकरीता	७२
३८]	५. ११	कारखान्यातील कामगारांच्या संख्येनुसार कारखान्याचे वर्गीकरण १९९२ या कार्याकरीता	७३
३९]	५. १२	उद्योगाच्या महत्त्वाच्या बाबीची आकडेवारी वार्षिक उद्योग संपादणी १९९१-९२ या कार्याकरीता	७४ - ७५
४०]	५. १३	रोजगार निमित्त केंद्रातील आकडेवारी १९९२ या कार्याकरीता	७६
४१]	५. १४	व्यवसाय मार्गदर्शन कार्यक्रम १९९२-९३ या कार्याकरीता	७७
४२]	५. १५	निदर्शित्या उद्योगातील रोजगार ३१ मार्च १९९३ ला संपणा-या कार्याकरीता	७८
४३]	५. १६	जिल्ह्यातील विद्युतीकरण आलेल्या शहरांची व गावांची संख्या व त्यांची लोकसंख्या	७९
४४]	५. १७	विजेचा वापर १९९२-९३ या कार्याकरीता	८०
४५]	५. १८	कृषि विंगर कृषि आस्थापना व स्वकार्यरत उद्योगासह [आर्थिक गणना १९९०]	८१ - ८२
४६]	५. १९	प्रमुख उद्योग गटानुसार उद्योगांची संख्या आणि सर्व साधारणपणे नेहमी काम करणा-या कामगारांची संख्या [आर्थिक गणना १९९०]	८३
४७]	५. २०	महत्त्वाच्या उद्योग गटानुसार विंगर कृषि आस्थापनांची संख्या [आर्थिक गणना १९९०]	८४
४८]	५. २१	महत्त्वाच्या उद्योग गटानुसार विंगर कृषि आस्थापनांतील कामगारांची संख्या [आर्थिक गणना १९९०]	८५
४९]	५. २२	विंगर कृषि सहकारी आस्थापना [सर्व उद्योग गट एकूण]	८६
५०]	५. २३	[आर्थिक गणना - १९९०]	
५०]	५. २४	प्रमुख उद्योग गटानुसार सहकारी औद्योगिक संस्था व रोजगार यांची संख्या [आर्थिक गणना- १९९०]	८७

चार

१.	२.	३.	४.
५१]	५. १७	[अ] उत्पादन व दुरुस्ती सेवा या उद्योग गटातील स्वकार्यरत उद्योगांची व त्या उद्योगात नेहमी काम नेहमी काम करणा-या व्यक्तीची संख्या [आर्थिक गणना १९९०]	८८
५२]	५. १७	[ब] उत्पादन व दुरुस्ती सेवा या उद्योग गटातील आस्थापनांची व नेहमी काम करणा-या व्यक्तीची संख्या [आर्थिक गणना १९९०]	८९
५३]	५. १८	[अ] घाऊक व किरकोळ व्यापार या उद्योग गटातील स्वकार्यरत उद्योगांची व त्या उद्योगात नेहमी काम करणा-या व्यक्तींची संख्या [आर्थिक गणना १९९०]	९०
५४]	५. १८	[ब] घाऊक व किरकोळ व्यापार या उद्योग गटातील आस्थापनांची व नेहमी काम करणा-या व्यक्तीची संख्या [आर्थिक गणना १९९०]	९१
५५]	५. १९	[अ] सामुहिक, सामाजिक व व्यक्तीगत सेवा या उद्योग गटातील स्वकार्यरत उद्योगांची व त्या उद्योगात नेहमी काम करणा-या व्यक्तीची संख्या [आर्थिक गणना १९९०]	९२
५६]	५. १९	[ब] सामुहिक, सामाजिक व व्यक्तीगत सेवा या उद्योग गटातील आस्थापनांची व नेहमी काम करणा-या व्यक्तीची संख्या [आर्थिक गणना-१९९०]	९३
५७]	५. २०	[अ] सर्व उद्योग गट मिळून स्वकार्यरत उद्योगांची व त्या उद्योगात नेहमी काम करणा-या व्यक्तीची संख्या [आर्थिक गणना १९९०]	९४
५८]	५. २०	[ब] सर्व उद्योग गट मिळून आस्थापनांची व नेहमी काम करणा-या व्यक्तीची संख्या [आर्थिक गणना १९९०]	९५
५९]	६. १८	त्रिविध प्रकारच्या सहकारी संस्था [३१.३.१९९३]	९६-९७
६०]	६. २	जिल्ह्यातील सर्व प्रकारच्या संस्थांची माहिती [३१.३.१९९३]	९८
६१]	६. ३	जिल्ह्यातील सर्व प्रकारच्या सहकारी संस्थांची लेखा परिक्षा वगप्रमाणे वर्गवारी [३१.३.१९९३]	९९
६२]	६. ४	राज्य आणि जिल्हा पातळीवरील सहकारी बँकांचे कार्य [३१.३.१९९३]	१००-१०१
६३]	६. ५	जिल्ह्यातील प्राथमिक कृषि सहकारी संस्थांचे कार्य [३१.३.१९९३]	१०२-१०३

१.	३.	३.	४.
६४]	६. ६	जिल्हयातील शेतकरी सेवा संस्थांचे कार्य [३१. ३. १९९३]	१०४ - १०५
६५]	६. ७	जिल्हयातील अनादिवासी सहकारी संस्थांचे कार्य [३१. ३. १९९३]	१०६ - १०७
६६]	६. ८	जिल्हयातील प्राथमिक कृषि सहकारी संस्थांनी दिलेले दिलेली पीक कर्जे [३१. ३. १९९३]	१०८
६७]	६. ९	जिल्हयातील शेतकरी सेवा संस्थांनी दिलेली पीक कर्जे [३१. ३. १९९३]	१०९
६८]	६. १०	जिल्हयातील आदिवासी शेतकरी संस्थांनी दिलेली पीक कर्जे [३१. ३. १९९३]	११०
६९]	६. ११]	जिल्हयातील बिगर कृषि प्रत संस्थांचे कार्य [३१. ३. १९९३]	१११
७०]	६. १२	जिल्हयातील जिल्हा आणि सामाजिक सेवा संस्थांचे कार्य [३१. ३. १९९३]	११२ - ११३
७१]	६. १३	जिल्हयातील उत्पादक संस्था आणि सामाजिक सेवा संस्थांचे कार्य [३१. ३. १९९३]	११४
७२]	६. १४	जिल्हयातील उत्पादक संस्था आणि सामाजिक सेवा संस्थांचे महत्वाचे कार्य [३१. ३. १९९३]	११५ - ११६
७३]	६. १५	जिल्हयातील नियंत्रित बाजारपेठांची माहिती [३१. ३. १९९३]	११७ - ११९
७४]	६. १६	जिल्हयातील सावकारांची संख्या आणि त्यांनी दिलेली कर्जे [३१. ३. १९९३]	१२०
७. वैद्यकीय व आरोग्य सेवा			
७५]	७. १	सार्वजनिक संस्थांमार्फत उपलब्ध असलेल्या वैद्यकीय सुविधांची तालुकावार माहिती [१९९२]	१२१
७६]	७. २	नोंदणी केलेल्या जन्ममृत्यूची संख्या [१९९०]	१२२ - १२३
७७]	७. ३	जिल्हयातील विविध कारणांनुसार मृत्यूंची संख्या [१९९०]	१२४
७८]	७. ४	माता बाल संशोधन कार्यक्रमांतर्गत लस टोचणी [१९९२-९३]	१२५ - १२६
७९]	७. ५	जिल्हयातील कुटुंब नियोजन केंद्रांची संख्या [३१. ३. १९९३]	१२७ - १२८
८. शिक्षण			
८०]	८. १	१९९१ च्या जनगणनेनुसार तालुकावार साक्षरता	१२९ - १३१
८१]	८. २	शैक्षणिक संस्था व शिक्षकांची संख्या व विद्यार्थ्यांची संख्या	१३२



सहा

१.	२.	३.	४.
८२]	८. ३	पूर्व प्राथमिक, माध्यमिक व महाविद्यालयातील विद्यार्थ्यांची स्तर निहाय संख्या आणि मागासवर्गीय विद्यार्थ्यांची संख्या	१३३ - १३४
८३]	८. ४	इतर प्रकारच्या शैक्षणिक संस्था	१३५
८४]	८. ५	आर्थिक दृष्ट्या मागासलेल्या विद्यार्थ्यांना मिळणा-या शैक्षणिक सवलती	१३६
८५]	८. ६	प्राथमिक शिक्षणावरील खर्च सन [१९९१-९२]	१३७
८६]	८. ७	जिल्ह्यातील व्यवसाय मार्गदर्शन [कनिष्ठ विद्यालय] व तांत्रिक शाळा [८ वी ते १२ वी १९९२-९३]	१३८
८७]	८. ८	जिल्ह्यातील प्रौढ शिक्षण केंद्र [१९९२-९३]	१३९
८८]	८. ९	शिक्षणाकरीता प्रशिक्षण संस्था [३०. ९. १९९०]	१४०
		<u>९. दळणवळण व वाहतूक</u>	
८९]	९. १	[अ] रेल्वे मार्गाची लांबी [३१ मार्च १९९३]	१४१
९०]	९. १	[ब] रेल्वे स्थानकाची तालुकावार यादी [३१. ३. १९९३]	१४२
९१]	९. २	प्रकार व पृष्ठ भागानुसार रस्त्यांची लांबी [३१. ३. १९९३]	१४३
९२]	९. ३	वापरात असलेली मोटार वाहनांची संख्या [३१. ३. १९९३]	१४४
९३]	९. ४	महाराष्ट्र राज्य मार्ग परिवहन मंडळाची [प्रवासी] वाहतूक आकडेवारी [१९९२-९३]	१४५
९४]	९. ५	महत्वाच्या रस्त्यांवरील वाहतूक गणना १९९२ या कारकिरीता	१४६ - १४८
९५]	९. ६	पोस्ट, तारघरे, दूरधवनी सेवा व दूरदर्शन संघ यांची आकडेवारी [१९९२-९३]	१४९
		<u>१०. स्थानिक संस्था</u>	
९६]	१०. १	स्थानिक संस्थांचे उत्पन्न व खर्च [१९९२-९३]	१५०
९७]	१०. २	ग्रामपंचायतीचे उत्पन्न व खर्च [१९९२-९३]	१५१ - १५२
९८]	१०. ३	जिल्हापरिषदांचे बाबदार उत्पन्न व खर्च [१९९२-९३]	१५३ - १५४
९९]	१०. ४	महानगर पालिका/नगरपालिकांचे उत्पन्न व खर्च [१९९२-९३]	१५५
१००]	१०. ५	नगर परिषद क्षेत्रातील इमारतीची वापरानुसार संख्या व त्यापैकी निवासित्तर उपयोगात असणा-या इमारती अगर त्याच्या भागामध्ये घालणा-या उद्योग/व्यवसायासंबंधी माहिती [वर्ष १९८३-८४]	१५६-१५७

१.	२.	३.	४.
<u>११ नियोजन</u>			
१०१]	११. १	विविध विकास शिक्षाखालील झालेला योजनांतर्गत खर्च [१९९२-९३]	१५८ - १६०
१०२]	११. २	योजनाखालील महत्वांची भौतिक साधने [१९९२-९३]	१६१ - १६५
१०३]	११. ३	रोजगार हमी योजना [१९९२-९३]	१६६ - १६८
१०४]	११. ४	रोजगार हमी योजनेखाली घेतलेली कामे, त्यावरील रोजगार व खर्च [१९९२-९३]	१६९
१०५]	११. ५	पिण्याच्या साण्याच्या सोयी व तयारी संबंधी केलेल्या उपाय योजना [१९९२-९३]	१७० - १७१
१०६]	११. ६	संकरीत व अधिक उत्पादन देणा-या पिण्याच्या जाती व त्याखालील क्षेत्र [१९९२-९३]	१७२ - १७४
१०७]	११. ७	जिल्ह्यातील रासायनिक खताचे वाटप [१९९२-९३]	१७५
१०८]	११. ८	जिल्ह्यातील साखर कारखाने [१९९२-९३]	१७६
१०९]	११. ९	दुग्ध संध्याची तालुकावार माहिती [१९९२-९३]	१७७
११०]	११. १०	अवकाश प्रवण कार्यक्रमांची प्रगती दर्शविणारा तक्ता [१९९२-९३]	१७८
१११]	११. ११	एकात्मिक आदिवासी विकास कार्यक्रमाची प्रगती [१९९२-९३]	१७९
११२]	११. १२	वित्त कलमी कार्यक्रम [१९९२-९३]	१८० - १८१
११३]	११. १३	विशेष घटक योजना [१९९२-९३]	१८२
११४]	११. १४	जिल्ह्याचा स्थानिक विकास कार्यक्रम [१९९२-९३]	१८३
<u>१२ किंमती व निर्देशांक</u>			
११५]	१२. १	निवडक शेती मालाच्या सरासरी घाऊक किंमती १९९२-९३ ला संपणा-या कारकिरीता	१८४
११६]	१२. २	जिल्हा मुख्यालयाच्या ठिकाणच्या वस्तुच्या सरासरी किरकोळ किंमती १९९२ या कारकिरीता	१८५ - १८९
११७]	१२. ३	केंद्रातील कामगारांचे ग्राहक किंमतीचे निर्देशांक [१९९२-९३]	१९०
<u>१३ न्याय व प्रशासन</u>			
११८]	१३. १	जिल्ह्यातील पोलीस दलांची एकूण संख्या [१९९२-९३]	१९१
११९]	१३. २	गुन्हेयासंबंधी आकडेवारी १९९२	१९२
१२०]	१३. ३	तुरुंगात दाखल केलेले गुन्हेगार [१९९२-९३]	१९३
१२१]	१३. ४	तुरुंगात दाखल झालेल्या गुन्हेगारांची वयोगटांनुसार व शैक्षणिक पात्रेनुसार वर्गीकरण [१९९२-९३]	१९४
१२२]	१३. ५	दिवाणी व फौजदारी न्यायालयात निकालात काढलेली कामे [१९९२]	१९५

आठ

१.	२.	३.	४.
		१४. बँकींग व विमा.	
		=====	
१२३]	१४. १	बँक कार्यालय वर्गीकृत बँकांची संख्या व त्यांच्या ठेवी व कर्जे [ १९९२-९३]	१९६
१२४]	१४. २	संयुक्त भांडवली संस्था [ ३१ मार्च १९९२]	१९७
१२५]	१४. ३	उत्तरविलेत्या विमा पत्राची संख्या व विमाची रक्कम [ १९९२-९३]	१९८
		१५. संकीर्ण	
		=====	
१२६]	१५. १	चित्रपट गृहांचे विक्रीची आंकडेवारी [ १९९२-९३]	१९९
१२७]	१५. २	जिल्ह्यातील गोळा केलेली अल्प बचतीची रक्कम [ १९९२-९३]	२००
१२८]	१५. ३	तालुकावार गोळा केलेली जमीन महसूल [ १९९२-९३]	२०१
१२९]	१५. ४	छापखाने आणि छापलेली व प्रकाशित केलेली वर्तमान पत्रे आणि नियतकालिके [ ३१ मार्च १९९३]	२०२ - २०३
१३०]	१५. ५	स्वस्त धान्य दुकानांना पुरविलेले तांदूळ, गहू व साखर [ १९९२-९३]	२०४
१३१]	१५. ६]	मागणी व वसूल केलेले धान्य [ १९९२-९३]	२०५
१३२]	१५. ७	१९९१ मधील लोकसभा निवडणूक व १९९० मधील विधानसभा निवडणूक यासंबंधी आंकडेवारी	२०६ - २०७
१३३]	१५. ८]	अधिकारी व प्रवासी याचिसाठी असलेल्या बंगल्याची तालुकावार यादी [ ३१.३. १९९३]	२०८ - २०९
१३४]	१५. ९]	निवडक निदेशाकांचे कल [ १९९२-९३],	२१० - २१६

१९९१ चे जनगणने नुसार तालुकावार क्षेत्रफळ, घरे व लोकसंख्या

जिल्हा :- गडचिरोली

अ. क्र.	जिल्हा/तालुका	एकूण गांभीण नागरी	क्षेत्रफळ चौ. कि. मी. १९८१ प्रमाण	दर चौ. कि. मी. मध्ये लोकसंख्या	गावांची संख्या वस्ती ओसाड असलेले	शहरांची संख्या	आकडे हजारात		लोकसंख्या हजारात			
							वापरातील निवास गृहांची संख्या	कुटुंबांची संख्या	एकूण	पुरुष	स्त्रिया	
१	२	३	४	५	६	७	८	९	१०	११	१२	१३
	जिल्हा एकूण	एकूण	१५४३३.८	५०.९९	१५०३	१६८	४	१५२	१६३	७८७	३९८	३८९
		गांभीण	१५३७८.०	४६.७२	१५०३	१६८	-	१३७	१४७	७१८	३६३	३५६
		नागरी	५५.८	१२२८.७६	-	-	४	१४	१५	६९	३६	३३
	तालुका											
१]	गडचिरोली	एकूण	७७३.४	-	१०५	१६	१	२१	२२	१०१	५२	५०
		गांभीण	७४४.३	-	१०५	१६	-	१५	१५	७२	३६	३६
		नागरी	२९.१	-	-	-	१	७	७	३०	१६	१४
२]	आरमोरी	एकूण	१३०५.१२	-	८८	१२	-	१६	१६	७७	३९	३८
		गांभीण	१२७८.४२	-	८८	१२	-	१६	१६	७७	३९	३८
		नागरी	२६.७	-	-	-	-	-	-	-	-	-
३]	दुरखेडा	एकूण	१४९५.९७	-	१०९	८	-	१२	१३	६२	३१	३०
		गांभीण	१४९५.९७	-	१०९	८	-	१२	१३	६२	३१	३०
		नागरी	-	-	-	-	-	-	-	-	-	-

:: तक्ता क्रमांक १.१ पुढे चालू ::

-२-

१.	२.	३.	४.	५.	६.	७.	८.	९.	१०.	११.	१२.	१३.
४]	धानोरा	स्कूण	१९५०. ३३	-	२१६	११	-	१२	१२	६२	३१	३१
		ग्रामीण	१९५०. ३३	-	२१६	११	-	१२	१२	६२	३१	३१
		नागरी	-	-	-	-	-	-	-	-	-	-
५]	अटापल्ली	स्कूण	३९५४. ७	-	१९०	७	-	१०	१०	५४	२७	२७
		ग्रामीण	३९५४. ७	-	१९०	७	-	१०	१०	५४	२७	२७
		नागरी	-	-	-	-	-	-	-	-	-	-
६]	तिरोंचा	स्कूण	८७२. ३	-	११४	३४	-	११	१३	५९	३०	२९
		ग्रामीण	८७२. ३	-	११४	३४	-	११	१३	५९	३०	२९
		नागरी	-	-	-	-	-	-	-	-	-	-
७]	अहेरी	स्कूण	२७२३. ७४	-	१४९	२६	२	१६	१७	७९	४०	३९
		ग्रामीण	२७२३. ७४	-	१४९	२६	-	१२	१३	६०	३०	२९
		नागरी	-	-	-	-	२	४	४	१९	१०	९
८]	चामोर्शी	स्कूण	१०२३. ३१	-	१७५	२२	-	२३	२८	१३५	६८	६७
		ग्रामीण	१०२३. ३१	-	१७५	२२	-	२३	२८	१३५	६८	६७
		नागरी	-	-	-	-	-	-	-	-	-	-

क्रमश . . . .

==: तक्ता क्रमांक १.१ पुढे घालू ==

-३-

१.	२.	३.	४.	५.	६.	७.	८.	९.	१०.	११.	१२.	१३.
९]	देसाईगंज	स्कूण	१६५. ७८	-	३०	६	१	१३	१३	६४	३२	३२
		ग्रामीण	१६५. ७८	-	३०	६	-	९	९	४४	२२	२२
		नागरी	-	-	-	-	१	४	४	२०	१०	१०
१०]	कोरची	स्कूण	५५५. ९९	-	१४०	७	-	६	६	३५	१७	१८
		ग्रामीण	५५५. ९९	-	१४०	७	-	६	६	३५	१७	१८
		नागरी	-	-	-	-	-	-	-	-	-	-
११]	भामरागड	स्कूण	४४९. ७७	-	१११	१७	-	४	५	२३	१२	११
		ग्रामीण	४४९. ७७	-	१११	१७	-	४	५	२३	१२	११
		नागरी	-	-	-	-	-	-	-	-	-	-
१२]	मुलघेरा	स्कूण	१६३. ३९	-	७६	२	-	७	७	३५	१८	१८
		ग्रामीण	१६३. ३९	-	७६	२	-	७	७	३५	१८	१८
		नागरी	-	-	-	-	-	-	-	-	-	-

टीप :- १] आकडे पूर्णांकित केल्याने बेरजा जुळणार नाहीत.

२] स्तंभ क्रमांक ४ ची माहिती १९८१ च्या जनगणने नुसार असून स्तंभ क्रमांक ११ मधील माहिती १९९१ च्या जनगणनेनुसार प्रत्यक्ष लोकसंख्येची असल्यामुळे स्तंभ क्रमांक ५ मधील आकडेवारी मागील वर्षाच्या तुलनेत फरक दिसून येतो.

३] सदर तक्त्यातील माहिती "केवळ अस्थायी" व पुढील पडताळणीच्या अधिन राहून तयार केलेली आहे.

आधार :- १९९१ जनगणना प्रकाशनातील उपलब्ध माहिती.

१९५१ पासूनया लोकसंख्येमध्येील दशवर्षिय फरक [लोकसंख्येचे आठके हजारत]

जिल्हा :- गडचिरोली

जिल्हा/तालुका	वर्ष	एकूण व्यक्ती			पुरुष			स्त्रिया			दर ची. कि.मी. मध्ये	दशवर्षिय फरकांची टक्केवारी		
		एकूण	ग्रामीण	नागरी	एकूण	ग्रामीण	नागरी	एकूण	ग्रामीण	नागरी		लोकसंख्या	एकूण	ग्रामीण
१.	२.	३.	४.	५.	६.	७.	८.	९.	१०.	११.	१२.	१३.	१४.	१५.
जिल्हा एकूण	१९५१	३२५	३१७	८	१६३	१५९	४	१६२	१५८	४	२१.००	-	-	-
	१९६१	३८६	३८६	-	१९४	१९४	-	२०८	१९२	-	२५.००	+१८.७६	+१८.७६	-
	१९७१	५२२	५१०	१२	२६२	२५६	६	२६०	२५४	६	३४.००	+३५.२३	+३०.१२	-
	१९८१	६३७	६०५	३२	३२२	३०६	१६	३१५	२९९	१६	४१.२९	+२२.०३	+१५.७०	+१६६.६७
	१९९१	७८७	७१८	६९	३९८	३६२	३६	३८९	३५६	३३	५०.९९	+२३.५५	+१८.६८	+११५.६३
<b>तालुका</b>														
१] गडचिरोली	१९५१	२३१	२२३	८	११६	११२	४	११५	१११	४	३१	-	-	-
	१९६१	२७७	२७७	-	१३९	१३९	-	१३८	१३८	-	३७	+१९.९६	+२४.४०	-
	१९७१	३८२	३७०	१२	१९२	१८६	६	१९०	१८४	६	५१	+३७.६१	+३३.३६	-
	१९८१	६९	५३	१६	३५	२७	८	३४	२६	८	८८.६८	-	-	-
	१९९१	१०१	७२	३०	५२	३६	१६	५०	३६	१४	१३१.१६	+४६.३८	+३५.८५	+८७.५०
२] आरमोरी	१९८१	१२२	१०६	१६	६१	५३	८	६१	५३	८	८३.०६	-	-	-
	१९९१	७७	७७	-	३९	३९	-	३८	३८	-	९६.११	-	-	-
३] कुरखेडा	१९८१	७३	७३	-	३७	३७	-	३६	३६	-	३८.६०	-	-	-
	१९९१	६४२	६२	-	३१	३१	-	३०	३०	-	४६.७८	-	-	-
४] धानोरा	१९८१	५७	५७	-	२९	२९	-	२८	२८	-	२६.९६	-	-	-
	१९९१	६२	६२	-	३१	३१	-	३१	३१	-	३३.३४	-	-	-

१.	२.	३.	४.	५.	६.	७.	८.	९.	१०.	११.	१२.	१३.	१४.	१५.
५] अटापल्ली	१९८१	६०	६०	-	३१	३१	-	२९	२९	-	१३.९१	-	-	-
	१९९१	५४	५४	-	२७	२७	-	२७	२७	-	१७.०७	-	-	-
६] सिरोंचा	१९५१	९४	९४	-	४७	४७	-	४७	४७	-	१२	-	-	-
	१९६१	१०९	१०९	-	५५	५५	-	५४	५४	-	१४	+१६.२९	+१६.२९	-
	१९७१	१४०	१४०	-	७०	७०	-	७०	७०	-	१७	+२८.९१	+२८.९१	-
	१९८१	४७	४७	-	२४	२४	-	२३	२३	-	५४.०८	-	-	-
	१९९१	५९	५९	-	३०	३०	-	२९	२९	-	६७.५३	+२५.५३	+२५.५३	-
७] अहेरी	१९८१	७२	७२	-	३७	३७	-	३५	३५	-	२५.६४	-	-	-
	१९९१	७९	६०	१९	४०	३०	१०	३९	२९	९	२९.३७	-	-	-
८] यामोर्शि	१९८१	१३७	१३७	-	६८	६८	-	६९	६९	-	११५.६२	-	-	-
	१९९१	१३५	१३५	-	६८	६८	-	६७	६७	-	१४३.३६	-	-	-
९] देसाईगंज	१९८१	-	-	-	-	-	-	-	-	-	-	-	-	-
	१९९१	६४	४४	२०	३२	२२	१०	३२	३२	१०	-	-	-	-
१०] कोरची	१९८१	-	-	-	-	-	-	-	-	-	-	-	-	-
	१९९१	३५	३५	-	१७	१७	-	१८	१८	-	-	-	-	-
११] भामरागड	१९८१	-	-	-	-	-	-	-	-	-	-	-	-	-
	१९९१	२३	२३	-	१२	१२	-	११	११	-	-	-	-	-
१२] मुलघेरा	१९८१	-	-	-	-	-	-	-	-	-	-	-	-	-
	१९९१	३५	३५	-	१८	१८	-	१८	१८	-	-	-	-	-

टीप :- १] आढेडे पूर्णकीत केल्याने बेरजा जुळणार नाहीत. २] तक्त्यात दर्शविलेले तालुके १९८१ चे जनगणना प्रकाशनातील नविन तालुक्याच्या पुनर्रचने नंतरच्या स्थितीनुसार आहेत. करीता जिल्हा स्वरुप १९८१ च्या माहितीत फरक दिसून येते. ३] अहेरी तालुक्यातील शहरे १९९१ च्या जनगणनेनुसार नव्याने घोषित झाल्यामुळे ग्रामीण व नागरी यांची द्वावर्षिय वाढ देता येत नाही. ४] गडाचिरोली व सिरोंचा या तालुक्यातील १९५१ ते १९७१ पर्यंतची द्वावर्षिय फरकांची आढेडेवारी ही जिल्हयाच्या पुनर्रचनेपूर्वीची आहे. तसेच सन १९८१ ते १९९१ या कालावधीतील द्वावर्षिय वाढ पुनर्रचनेनंतरच्या ८ तालुक्यांची द्वावर्षिय वाढ देता येत नाही.

५] सदर तक्त्यातील माहिती "केवळ अस्थायी" व पुढील पडताळणीच्या अधिन राहून" तयार केलेली आहे.



१९९१ च्या जनगणनेप्रमाणे लोकसंख्या गटानुसार गावांचे तालुकावार वर्गीकरण

जिल्हा :- गडचिरोली

[आकडे : शेकड्यात]

अ. क्र.	जिल्हा/तालुका	वस्ती असलेली गावे														एकूण गावांची संख्या		
		२०० पेक्षा कमी	२०० ते ४९९	५०० ते ९९९	१००० ते १९९९	२००० ते ४९९९	५००० ते ९९९९	१०००० पेक्षा अधिक										
१.	२.	३.	४.	५.	६.	७.	८.	९.	१०.	११.	१२.	१३.	१४.	१५.	१६.	१७.	१८.	१९.
	जिल्हा एकूण	५२८	६१९	४७७	१५३८	२५८	१८०४	१२९	१६२४	३५	१०१०	४	२६४	२	२५५	१५०३	७१८४	१६८
	तालुका																	
१]	गडचिरोली	३५	३५	२१	६८	२०	१६५	२५	३४२	४	१०२	-	-	-	-	१०५	७१९	१६
२]	आरमोरी	१६	१८	२९	८५	२१	१२७	१६	२०३	५	१३७	१	५०	१	१५३	८८	७७३	१२
३]	कुरखेडा	२७	४६	३७	१३०	३०	२०२	१३	१६०	१	२९	१	५३	-	-	१०९	६२०	८
४]	धानोरा	१२०	११८	६९	२४४	१९	११३	७	१०४	१	४४	-	-	-	-	२१६	६२३	११
५]	अटापल्ली	९९	१०५	६०	१८१	१३	१११	७	९८	१	४५	-	-	-	-	१९०	५४०	७
६]	तिरोंचा	३९	३८	४३	१५२	२७	१३७	७	८०	४	१२८	१	५४	-	-	११४	५८९	३४
७]	अहेरी	५६	६१	५७	१८३	२१	१३५	१३	१७०	२	४९	-	-	-	-	१४९	५९८	२६
८]	चामोर्शी	३४	३७	४८	१६९	५६	४०९	२५	३१९	१०	२५७	१	५७	१	१०२	१७५	१३५०	२२
९]	देसाईगंज	२	२	५	१८	७	५०	८	१०९	७	२१२	१	५०	-	-	३०	४४१	६
१०]	कोरची	८२	८४	३९	११९	१८	१२८	१	१८	-	-	-	-	-	-	१४०	३४९	७
११]	भामरागड	६१	५७	३१	९०	६	४२	३	४३	-	-	-	-	-	-	१११	२३२	१७
१२]	मुलघेरा	१७	१८	२८	९९	२७	१८५	४	४८	-	-	-	-	-	-	७६	३५०	२

टीप :- १] आकडे पूर्णांकित केल्याने बेरजा जुळणार नाहीत. २] सदर तक्त्यातील माहिती "केवळ अस्थायी" व पुढील पडताळणीच्या आधीन राहून तयार केली आहे.

आधार :- १९९१ जनगणना प्रकाशनातील उपलब्ध माहिती.

१९९१ च्या जनगणनेप्रमाणे लोकसंख्या गटानुसार शहरांचे तालुकावार वर्गीकरण

जिल्हा :- गडचिरोली

[ लोकसंख्या "हजारात" ]

अ. क्र. जिल्हा/तालुका

लोकसंख्येप्रमाणे शहरांची संख्या

५०० पेक्षा कमी ५०० ते ९९९९ १०००० ते १९९९९ २०००० ते ४९९९९ ५०००० ते ९९००० १००००० व त्याहून अधिक एकूण शहरे

संख्या लोकसंख्या संख्या लोकसंख्या संख्या लोकसंख्या संख्या लोकसंख्या संख्या लोकसंख्या संख्या लोकसंख्या लोकसंख्या लोकसंख्या

१	२	३	४	५	६	७	८	९	१०	११	१२	१३	१४	१५
जिल्हा एकूण	-	-	१	८	२	३१	१	३०	-	-	-	-	४	६९
तालुका														
१] गडचिरोली	-	-	-	-	-	-	१	३०	-	-	-	-	१	३०
२] आरमोरी	-	-	-	-	-	-	-	-	-	-	-	-	-	-
३] कुरखेडा	-	-	-	-	-	-	-	-	-	-	-	-	-	-
४] धानोरा	-	-	-	-	-	-	-	-	-	-	-	-	-	-
५] अटापल्ली	-	-	-	-	-	-	-	-	-	-	-	-	-	-
६] तिरोचा	-	-	-	-	-	-	-	-	-	-	-	-	-	-
७] अहेरी	-	-	१	८	१	११	-	-	-	-	-	-	२	१९
८] चामोर्शी	-	-	-	-	-	-	-	-	-	-	-	-	-	-
९] देसाईगंज	-	-	-	-	-	१	२०	-	-	-	-	-	१	२०
१०] कोरवी	-	-	-	-	-	-	-	-	-	-	-	-	-	-
११] भामरागड	-	-	-	-	-	-	-	-	-	-	-	-	-	-
१२] मुलघेरा	-	-	-	-	-	-	-	-	-	-	-	-	-	-

टिप :- तक्त्यातील माहिती "केवळ अस्थायी" व "पुढील पडताळणीचे अधिन" राहून तयार केली आहे.

आधार :- १९९१ जनगणना प्रकाशनातील उपलब्ध माहिती.

१९९१ च्या जनगणनेनुसार काम करणारे व काम न करणारे यांची यादी

जिल्हा :- गडचिरोली

[आकडे शेकड्यात]

अ. क्र.	काम करणा-यांचा वर्ग	ग्रामीण नागरी एकूण	जिल्हाची बेरीज		तालुके										
			गडचि- रोली	आर- मोरी	कुर- खंडा	धानोरा	अटा- पल्ली	सिरोंचा	अहेरी	चामो- शी	देसाई गंज	कोर ची	भाम रागड	मुल- घरा	
१.	२.	३.	४.	५.	६.	७.	८.	९.	१०.	११.	१२.	१३.	१४.	१५.	१६.
१]	शेतकरी	ग्रामीण	१२८१	१६४	१७०	१८५	२००	१२७	११४	१७१	३६२	१०९	१२३	९८	८६
		नागरी	३१	१३	-	-	-	-	-	५	-	१३	-	५	-
		एकूण	२०१२	१७७	१७०	१८५	२००	१२७	११४	१७६	३६२	१२२	१२३	१०३	८६
२]	शेतमजूर	ग्रामीण	९७४	१०९	१४६	७९	६७	३३	१२४	६८	१८४	९०	३५	१६	२३
		नागरी	५७	२५	-	-	-	-	-	६	-	२६	-	-	-
		एकूण	१०३१	१३४	१४६	७९	६७	३३	१२४	७४	१८४	११६	३५	१६	२३
३]	पशुसंवर्धन जंगलकाम मच्छिमारी, शिकारी, फळदाग, मूळ वगैरे क्षेत्र काम करणारे	ग्रामीण	६४	५	८	३	३	२	७	१२	१४	३	१	१	३
		नागरी	१८	५	-	-	-	-	-	११	-	२	-	-	-
		एकूण	८२	१०	८	३	३	२	७	२३	१४	५	१	१	३
४]	खानकाम आणि दगड खानकामांत काम करणारे	ग्रामीण	५	१	३	-	-	-	-	-	१	-	-	-	-
		नागरी	१	-	-	-	-	-	-	-	-	-	-	-	-
		एकूण	६	१	३	-	-	-	-	-	१	-	-	-	-

::: लक्षता क्रमांक १.५ पुढे चालू :::

-२-

		३.	४.	५.	६.	७.	८.	९.	१०.	११.	१२.	१३.	१४.	१५.	१६.
वस्तु निर्माण प्रक्रीया सेवा व दुरुस्त्या	ग्रामीण	४२	३	३	५	३	१	५	१	१४	२	२	१	३	
इ. घरगुती उद्योगात काम करणारे	नागरी	७	३	-	-	-	-	-	-	१	-	३	-	-	-
	एकूण	४९	५	३	५	३	१	५	२	१४	५	२	१	३	
घरगुती उद्योगाव्यतिरिक्त इतर	ग्रामीण	४७	५	८	३	२	३	५	६	९	३	१	१	१	
उद्योगक्षेत्रात काम करणारे	नागरी	१३	४	-	-	-	-	-	३	-	६	-	-	-	
	एकूण	६०	९	८	३	२	३	५	१०	९	८	१	१	१	
बांधकाम करणारे	ग्रामीण	२५	३	२	२	१	१	२	४	८	१	-	-	१	
	नागरी	१०	५	-	-	-	-	-	४	-	२	-	-	-	
	एकूण	३६	८	२	२	१	१	२	८	८	३	-	-	१	
व्यापार आणि वाणिज्य क्षेत्रात	ग्रामीण	४६	४	८	५	४	३	३	३	९	२	२	१	२	
काम करणारे	नागरी	२६	११	-	-	-	-	-	६	-	९	-	-	-	
	एकूण	७२	१५	८	५	४	३	३	९	९	११	२	१	२	
वाहतूद, साठवण आणि दळनवळण	ग्रामीण	१०	२	१	१	१	१	१	१	२	१	-	-	१	
क्षेत्रात काम करणारे	नागरी	८	४	-	-	-	-	-	२	-	२	-	-	-	
	एकूण	१८	६	१	१	१	१	१	३	२	३	-	-	१	

क्रमशः .....

तक्ता क्रमांक १.५ पुढे चालू :-

१.	२.	३.	४.	५.	६.	७.	८.	९.	१०.	११.	१२.	१३.	१४.	१५.	१६.
१०] इतर काम करणारे	ग्रामीण	१६०	१५	२१	१६	१५	१२	१८	१२	३०	८	६	५	५	
	नागरी	५२	३१	-	-	-	-	-	१२	-	२	-	-	-	
	एकूण	२१२	४६	२१	१६	१५	१२	१८	३०	३०	१६	६	५	५	
११] स्कूल मुख्यतः काम करणारे [१ ते १० ची बेरीज]	ग्रामीण	३३५५	११	३७१	२२८	२२६	२५४	२८०	२७७	६३४	२१८	१७०	१२३	१२५	
	नागरी	२३१	१०१	-	-	-	-	-	५६	-	७३	-	-	-	
	एकूण	३५८६	४११	३७१	२२८	२२६	२५४	२८०	३३३	६३४	२९२	१७०	१२३	१२५	
१२] सिमांतीक काम करणारे	ग्रामीण	६३३	८२	४३	३८	५२	६२	५६	६३	१०१	२१	३३	१७	५१	
	नागरी	१६	३	-	-	-	-	-	२	-	४	-	-	-	
	एकूण	६४९	८५	४३	३८	५२	६२	५६	६५	१०१	२५	३३	१७	५१	
१३] स्कूल काम न करणारे	ग्रामीण	३१२७	३२०	३६१	२८२	२६६	२२५	२५३	२५२	६११	२०२	१४६	२३	१७८	
	नागरी	४३२	१२१	-	-	-	-	-	१२७	-	१२१	-	-	-	
	एकूण	३६३६	४४१	३६१	२८२	२६६	२२५	२५३	३८६	६११	३२३	१४६	२३	१७८	
१४] स्कूल लोकसंख्या [११ ते १३ ची बेरीज]	ग्रामीण	७१८४	७१२	७७४	६१८	६२१	५४१	५८२	५२८	१३४७	४४२	३४२	२३३	३५५	
	नागरी	६८६	२२६	-	-	-	-	-	१२२	-	१२८	-	-	-	
	एकूण	७८७०	९३८	७७४	६१८	६२१	५४१	५८२	६५०	१३४७	६४०	३४२	२३३	३५५	

टिप :- १] आरडे पूर्णांकित केल्याने बेरजा जुळणार नाही.

२] तक्त्यातील माहिती "केवळ अस्थायी" व "पुढील पडताळणीचे आधिन राहून" तयार केलेली आहे.

आधार :- १९९१ जनगणना प्रकाशनातील उपलब्ध माहिती.

==: तक्ता क्रमांक १.६ ==:

-११-

लोकसंख्येचे वयोगटानुसार वर्गीकरण जि. गडचिरोली

[अ] वयोगटानुसार लोकसंख्या [१९८१]

जिल्हा :- गडचिरोली

[आकडे शेकड्यात]

बाब	सर्ववयोगट	०-१४	१५-१९	२०-२४	२५-२९	३०-३४	३५-३९	४०-४९	५०-५९	६० व त्याव- रील	वय अनिर्दि- शित
१.	२.	३.	४.	५.	६.	७.	८.	९.	१०.	११.	१२.
एकूण	२०५५६	८१४६	१७८३	१६५९	१५७४	१३३८	१२९३	२०७६	१३१५	१३३४	३७
ग्रामीण	१७९३९	७१२२	१५२३	१४१०	१३४२	११५८	११२९	१८४५	११७७	१२००	३२
नागरी	२६१७	१०२४	२६०	२४९	२३२	१८०	१६४	२३१	१३८	१३४	५

टीप :- नवनिर्मित गडचिरोली जिल्ह्याची उपरोक्त माहिती उपलब्ध नसल्यामुळे जुन्या  
अविभक्त चंद्रपूर जिल्ह्याची माहिती दिली आहे.

आधार :- १९८१ जनगणना प्रकाशन

==: तक्ता क्रमांक १.६ [ब] ==

ब] धर्मानुसार लोकसंख्या १९८१ जनगणनेप्रमाणे

जिल्हा :- गडचिरोली

जिल्हा/तालुका	बाब	सर्वधर्म	बौद्ध	ख्रिश्चन	हिंदू	जैन	मुस्लीम	शिख	इतर धर्माधि	धर्म अनुलेखित
१.	२.	३.	४.	५.	६.	७.	८.	९.	१०.	११.
१] गडचिरोली	स्कूण	४५७८	३१८	६	४१२६	९	१०४	२	१२	-
	ग्रामीण	४४२३	२९५	६	४०१८	८	८२	१	१२	-
	नागरी	१५५	२३	-	१०८	१	२२	१	-	-
२] सिरोया	स्कूण	१७९४	३८	७	१६९५	३	४९	१	१	-
	ग्रामीण	१७९४	३८	७	१६९५	३	४९	१	१	-
	नागरी	-	-	-	-	-	-	-	-	-
३] गडचिरोली जिल्हा	स्कूण	६३७२	३५६	१३	५८२१	१२	१५३	३	१३	-
	ग्रामीण	६२१७	३३३	१३	५७१३	११	१३१	२	१३	-
	स्कूण नागरी	१५५	२३	-	१०८	१	२२	१	-	-

टीप :- आकडे पूर्णांकित केल्याने देरजा जुळणार नाहीत.

आधार :- १९८१ जनगणना

१९९१ च्या जनगणनेनुसार अनुसूचित जाती व अनुसूचित जमातीकरीता सुधारीत आकडेवारी

जिल्हा :- गडचिरोली

[आकडे : हजारात]

अ. क्रं.	जिल्हा/तालुका	एकूण ग्रामीण नागरी	अनुसूचित जाती			अनुसूचित जमाती				एकूण	
			व्यक्ती	पुरुष	स्त्रिया	व्यक्ती	पुरुष	स्त्रिया	व्यक्ती	पुरुष	स्त्रिया
१.	२.	३.	४.	५.	६.	७.	८.	९.	१०.	११.	१२.
	जिल्हा एकूण	एकूण	९६	४९	४७	३०५	१५३	१५२	४०१	२०२	१९९
		ग्रामीण	८५	४३	४२	२९४	१४८	१४७	३७२	१९१	१८९
		नागरी	११	६	५	१०	५	५	२९	११	१०
१]	गडचिरोली	एकूण	१५	७	७	१९	१०	९	३४	१७	१६
		ग्रामीण	१०	५	५	१५	८	८	२५	१३	१३
		नागरी	५	२	२	४	२	२	९	४	४
२]	आरमोरी	एकूण	१०	५	५	२०	१०	१०	३०	१५	१५
		ग्रामीण	१०	५	५	२०	१०	१०	३०	१५	१५
		नागरी	-	-	-	-	-	-	-	-	-



१.	२.	३.	४.	५.	६.	७.	८.	९.	१०.	११.	१२.
३]	कुरखिडा	स्कूण	७	४	४२	२२	१६	१६	२९	२०	२०
		ग्रामीण	७	४	४	२२	१६	१६	२९	२०	२०
		नागरी	-	-	-	-	-	-	-	-	-
४]	धानोरा	स्कूण	३	२	२	४५	२२	२२	४८	२४	२४
		ग्रामीण	३	२	२	४५	२२	२२	४८	२४	२४
		नागरी	-	-	-	-	-	-	-	-	-
५]	अटापल्ली	स्कूण	२	१	१	४३	२२	२२	४५	२३	२३
		ग्रामीण	२	१	१	४३	२२	२२	४५	२३	२३
		नागरी	-	-	-	-	-	-	-	-	-
६]	सिरोचा	स्कूण	१४	७	७	१४	७	७	२८	१४	१४
		ग्रामीण	१४	७	७	१४	७	७	२८	१४	१४
		नागरी	-	-	-	-	-	-	-	-	-
७]	अहेरी	स्कूण	१२	६	६	३८	१९	१९	५०	२५	२५
		ग्रामीण	१०	५	५	३३	१७	१७	४३	२२	२२
		नागरी	२	१	१	५	३	२	७	३	३

क्र.	वार्डा	प्रकार	१	२	३	४	५	६	७	८	९	१०	११	१२
८]	चामोशी	स्कूण	१५											
		ग्रामीण	१५											
		नागरी	-											
९]	देसाईगंज	स्कूण	१२											
		ग्रामीण												
		नागरी												
१०]	कोरवी	स्कूण												
		ग्रामीण												
		नागरी												
११]	मामराड	स्कूण												
		ग्रामीण												
		नागरी												
१२]	मुलघेरा	स्कूण												
		ग्रामीण												
		नागरी												

टीप :-

- १] आक्डे पूर्णकित कल्याने बेरजा जुळणमर नाहीत.
- २] अनुसूचित जातीच्या लोकसंख्येमध्ये नव्वींदांणी लोकसंख्ये समाविष्ट आहे.
- ३] तक्त्यातील माहिती "केवळ अस्थायी" व "पुढील पडताळणीचे अधिसूचना राहून" तयार केली आहे.

आधार :- १९९१ जनगणना प्रकाशनातील उपलब्ध माहिती.

==: तक्ता क्रमांक १.८ ==:

जिल्हयातील भिंती/छपरे यासांठी वापरलेल्या साधनसामुग्री नुसार घराचे [१९८१ च्या

जनगणनेनुसार वर्गीकरण]

जिल्हा :- गडचिरोली

अ. क्र.	बाब	एकूण ग्रामीण नागरी	संख्या
१.	एकूण जनगणना घरे	एकूण ग्रामीण नागरी	३२५२६५ ३४३२३५ ५२०३०
२.]	भिंतीची सामुग्री	एकूण ग्रामीण नागरी	११८३८५ ११२६८० ५७०५
	१. गवत पाने वेळू व बांबू	एकूण ग्रामीण नागरी	११८३८५ ११२६८० ५७०५
	२. माती	एकूण ग्रामीण नागरी	१८७६५५ १७३४२० १५२३५
	३. कच्चा चिटा	एकूण ग्रामीण नागरी	१३५७० १०२४५ ३३२५
	४. लाकूड	एकूण ग्रामीण नागरी	४५०५ २८१५ १६९०
	५. पक्या चिटा	एकूण ग्रामीण नागरी	६१८७० ३७९०५ २३९६५
	६. गॅल्वनाईज्ड लोखंडी किंवा इतर धातूचे पत्रे	एकूण ग्रामीण नागरी	२६४५५ ५४३७० ११५
	७. दगडाचे पत्रे	एकूण ग्रामीण नागरी	३६३५५ ३१५०० ४८५
	८. सिमेंट कॉक्रीट	एकूण ग्रामीण नागरी	२५७० १५३० १०४०
	९. वर उल्लेखिलेल्या व्यतिरिक्त वापरलेली इतर सामुग्री	एकूण ग्रामीण नागरी	२५४० २०६० ४८०

==: तक्ता क्रमांक १.८ पुढे चालू ==

१.	२.	३.	४.
२)	<u>छपरासाठी वापरलेली सामुग्री</u>		
१.	गवत, पाने, वेळू, माती, कचऱ्या विटा विवा बाँबू	स्कूण ग्रामीण नागरी	१०१०१० २६९७० ४०४०
२.	कोल तक्ती, दगड-कंकर	स्कूण ग्रामीण नागरी	३२४२५० १२०७३५ ३४२१५
३.	पन्हाळीचे लोखंडी पत्रे जस्ताचे विवा धातूचे पत्रे	स्कूण ग्रामीण नागरी	८२८० ७८९० १०९०
४.	ऑस्बेटॉस सिमेंटचे पत्रे	स्कूण ग्रामीण नागरी	२२३० १२५५ १६७५
५.	विटा व घुना	स्कूण ग्रामीण नागरी	११०० ७६० ३४०
६.	दगड	स्कूण ग्रामीण नागरी	२५ ५० ४५
७.	प्रबलित सिमेंट कॉक्रीट	स्कूण ग्रामीण नागरी	२६४० ३०१० ६६३०
८.	इतर वर उल्लेखिल्या व्यतिरिक्त वापरलेली सामुग्री	स्कूण ग्रामीण नागरी	४६५६० ४२५६५ ३९९५

टीप :- १९८१ च्या जनगणनेतील उपरोक्त माहिती गंधिरोली जिल्ह्या-  
करीता स्वतंत्र उपलब्ध नसल्याने १९८१ मधील जुन्या घंटपूर  
जिल्ह्याची माहिती दिली आहे.

आधार :- १९८१ जनगणना प्रकाशन [भाग आठ स व ती [स्क] घर-  
बांधणी अहवाल.

==: तक्ता क्रमांक १.९ ==  
=====

जिल्ह्यातील आकार व मालकीच्या स्थितीनुसार ग्रामीण/नागरी क्षेत्रातील कुटूंबांचे

वर्गिकरण [१९८१ जनगणनेनुसार]  
=====

जिल्हा :- गडचिरोली

अ.क्र.	बाब	ग्रामीण	नागरी	एकूण
१	२	३	४	५
१]	१. एकूण कुटूंबे	३४७१२५	५२३४०	३९९४६५
	२. घराच्या मालकीबाबतची स्थिती			
	अ] स्वतःची घरे असलेली	२९९९०५	२८६००	३२८५०५
	ब] भाड्याच्या घरात राहणारी	४३३३०	२३४३०	६६७६०
२]	एक व्यक्ती कुटूंबे			
	१. एकूण कुटूंबे	१९२८०	३६२०	२२९००
	२. घराच्या मालकीबाबतची स्थिती			
	अ] स्वतःची घरे असलेली	११६०५	१२६५	१२८७०
	ब] भाड्याने राहणारी	६८१०	२२३०	९०४०
३]	दोन व्यक्तीची कुटूंबे			
	१. एकूण कुटूंबे	२२६६५	५१००	३४७६५
	२. घराच्या मालकीबाबतची स्थिती			
	अ] स्वतःची घरे असलेली	२३२९०	२३४५	२५६३५
	ब] भाड्याच्या घरात राहणारी	५६७०	२७०५	८३७५
४]	तीन व्यक्ती कुटूंबे			
	१. एकूण कुटूंबे	४०७६०	६६८०	४७४४०
	२. घराच्या मालकीबाबतची स्थिती			
	अ] स्वतःची घरे असलेली	३३५४०	३०३५	३६५७५
	ब] भाड्याच्या घरात राहणारी	६५६०	३६१०	१०१७०
५]	चार व्यक्तीची कुटूंबे			
	१. एकूण कुटूंबे	५५८३०	८२९०	६४१२०
	२. घराच्या मालकीबाबतची स्थिती			
	अ] स्वतःची घरे असलेली	४७५१०	३८८५	५१३९५
	ब] भाड्याच्या घरात राहणारी	७७५०	४३८०	१२१३०

क्रमशः...

==: तक्ता क्रमांक १.२ पुढे चालू ==:

१.	२.	३.	४.	५.
<b>६] पाच व्यक्तींची कुटुंबे</b>				
१. एकूण कुटुंबे		६३९३५	८६००	७२५३५
२. घराच्या मालकीबाबतची स्थिती				
अ] स्वतःची घरे असलेली		५६५६०	४६६५	६१२२५
ब] भाड्याच्या घरात राहणारी		६९८०	३९०५	१०८८५
<b>७] सहा किंवा अधिक व्यक्तींची कुटुंबे</b>				
१. एकूण कुटुंबे		१३७६५५	२००५०	१५७७०५
२. घराच्या मालकीबाबतची स्थिती				
अ] स्वतःची घरे असलेली		१२७४००	१३४०५	१४०८०५
ब] भाड्याच्या घरात राहणारी		९५६०	६६००	१६१६०

टीप :- १] १९८१ जनगणनेतील उपरोक्त माहिती गजियरोली जिल्ह्याकरीता स्वतंत्र उपलब्ध नसल्याने १९८१ मधील जुन्या चंद्रपूर जिल्ह्याची माहिती यात दिली आहे.

२] वरील एकूण कुटुंबांच्या संख्येत देघर कुटुंबाचा समावेश आहे. व संस्था कुटुंबाचा समावेश नाही त्यामुळे एकूण कुटुंबांची संख्या जुळणार नाही.

आधार :- १९८१ जनगणना प्रकाशन ० भाग आठ ए व बी [दोन]  
घरबांधणी अहवाल.

==: तक्ता क्रमांक १.१० ==

अपंगतेनुसार जिल्ह्यातील अपंगाची संख्या

जिल्हा :- गडाचरोली

अ. क्र.	तालुका	पुर्णतःअंध	पुर्णतःपांगळे	पुर्णतःमुकं	एकूण
१.	२.	३.	४.	५.	६.
१]	गडाचरोली	५४५	३१९	१४८	१०१२
२]	सिरोंचा	१४५	१०७	७५	३३६
	एकूण	६९०	४२६	२२३	१३४८

टीप :- नव्या तालुक्यांची माहिती उपलब्ध नाही.  
वरील माहिती जुन्या तहसीलीप्रमाणे आहे.

आधार :- १९८१ जनगणना प्रकाशन मालिका १२, भाग-७

जनगणना घरे व त्यांचा वापर [१९८१ जनगणना]

जिल्हा :- गडचिरोली

अ. क्र.	एकूण ग्रामीण नागरी	एकूण जनगणना घरे	जनगणने- च्या सुरुवातीला रिकामी असलेली घरे	जनगणना घरांचा वापर							कारखाने यंत्रशाळा कार्यशाळा छपरे इ.	रेस्टारट मिठाई- घी दुकाने आणि उपहार गृहे	करम पुक पंचाय [देवळे ती घरे सांस्कृ- तिक केंद्र इ. पूजा स्थाने सोडून	पूजा स्थाने मार्ग- दी गुरू व्हॉर इ.	एकूण					
				राहणे	दुकान आणि राहणे	यंत्रशाळा [कूटीर उद्योग सह व राहणे	हॉटेल धर्मशाळा पर्यटन घरे इत्यादी	उपहार गृहे सोडून दुकाने आणि कार्यालये	व्यवसा- याची घरे आणि कार्यालये	१.						२.	३.	४.	५.	६.
१]	एकूण	५३६४००	१९०८५	३६१२५५	३३१५	१०५५५	४८०	५९६५	२३१५	६२००	१३८०	५३५	४४२०	१२०८९५						
	ग्रामीण	४७७१९०	१५२७०	३१४९७५	२९४०	९८५५	४१५	३९२०	१७८०	४७२५	९३५	४६५	३९९५	११७८४५						
	नागरी	५९२१०	३८१५	४६२८०	३७५	७००	६५	२०४५	५३५	१४७५	४४५	७०	४२५	३०५०						

टीप :- पर्वचित गडचिरोली जिल्हयाची माहिती उपलब्ध नसल्यामुळे जुन्या  
चंद्रपूर जिल्हयाची माहिती दिलेली आहे.

आधार :- जनगणना १९८१ प्रकाशन



निवडक केंद्रातील पर्जन्य दिवसांची संख्या व एकूण पर्जन्य १९९२ वर्षाकरीता

जिल्हा :- गडचिरोली

[ मिली-मिटरमध्ये ]

क्र. महिना	केंद्र :- १ गडचिरोली		केंद्र :- २ आरमोरी		केंद्र :- ३ कुरखेडा		केंद्र :- ४ धानोरा						
	सरासरी	पर्जन्य दिवसांची संख्या	पर्जन्य	सरासरी	पर्जन्य दिवसांची संख्या	पर्जन्य	सरासरी	पर्जन्य दिवसांची संख्या	पर्जन्य	सरासरी	पर्जन्य दिवसांची संख्या	पर्जन्य	
	२	३	४	५	६	७	८	९	१०	११	१२	१३	१४
१] जानेवारी	-	-	-	-	-	-	-	-	-	-	-	-	-
२] फेब्रुवारी	-	-	-	-	-	-	-	-	-	-	-	-	-
३] मार्च	-	-	-	-	-	-	-	-	-	-	-	-	-
४] एप्रिल	-	-	-	-	-	-	-	-	-	-	-	-	-
५] मे	-	-	-	-	-	-	-	-	-	-	-	-	-
६] जून	२१५.०	८	३५१.५	१९६.६	४	१८०.२	२	८.२	१२८.२	२२३.२	९	२०१.५	
७] जुलै	५१८.९	१७	४७३.३	४८२.०	१६	४०१.३	-	१५	४०५.६	६०८.९	१६	७८७.१	
८] ऑगस्ट	४३१.३	२६	१२३१.४	४११.७	२३	९७८.३	-	२३	७७८.३	५०७.७	२४	८३२.०	
९] सप्टेंबर	२२७.५	१०	२०२.०	२०५.०	१०	२७८.४	-	१०	१८२.१	२६३.४	९	१७२.३	
१०] ऑक्टोबर	६९.७	३	४८.८	५८.९	-	-	-	-	-	६३.५	-	-	
११] नोव्हेंबर	-	-	-	-	-	-	-	-	-	-	-	-	
१२] डिसेंबर	-	-	-	-	-	-	-	-	-	-	-	-	
एकूण	१४६२.४	६४	२३०७.०	१३५४.२	५३	१८३८.२	-	५६	१४९४.२	१६६६.७	५८	१९९२.९	

==: तक्ता क्रमांक २.१ पुढे चालू :  
=====

अ. क्रं.	महिना	केंद्र :- ५ चामोर्शी		केंद्र :- ६ तिरोंचा		केंद्र :- ७ अहेरी		केंद्र :- ८ अटापल्ली					
		सरासरी	पर्जन्य दिवसांची संख्या	पर्जन्य सरासरी	पर्जन्य दिवसांची संख्या	सरासरी	पर्जन्य दिवसांची संख्या	सरासरी	पर्जन्य दिवसांची संख्या				
१	२	१५	१६	१७	१८	१९	२०	२१	२२	२३	२४	२५	२६
१]	जानेवारी	-	-	-	-	-	-	-	-	-	-	-	-
२]	फेब्रुवारी	-	-	-	-	-	-	-	-	-	-	-	-
३]	मार्च	-	-	-	-	-	-	-	-	-	-	-	-
४]	एप्रिल	-	-	-	-	-	-	-	-	-	-	-	-
५]	मे	-	-	-	-	-	-	-	-	-	-	-	-
६]	जून	-	७	२८३.०	१७३.१	२	२७०.०	१९१.५	११	३३५.१	-	१०	३०३.०
७]	जुलै	-	१६	५००.०	३२२.०	१३	३५८.०	४७८.०	१६	३०५.७	-	१९	४१०.०
८]	ऑगस्ट	-	२३	७०४.०	३२५.२	२१	४१८.०	४१२.४	२३	६६५.४	-	२६	७६०.०
९]	सप्टेंबर	-	८	२०५.०	२०७.६	२	१७२.२	२२०.७	१०	२४४.५	-	१२	२६१.२
१०]	ऑक्टोबर	-	२	१०.०	६१.३	१०	१३.२	६४.०	२	४७.२	-	४	३७.८
११]	नोव्हेंबर	-	-	-	-	-	-	-	-	-	-	-	-
१२]	डिसेंबर	-	-	-	-	-	-	-	-	-	-	-	-
एकूण			५६	१७०२.०	११५२.२	५३	१२३१.४	१३६६.६	६२	१५२७.२	-	७१	१७७२.३

आधार :- जिल्हाधिकारी कार्यालय, गडचिरोली.

==: तबता क्रमांक २.२ ==

निम्नलिखित केंद्रातील वसाहत व विमान तापमान

[ वर्ष - १९९२ ]

जिल्हा :- गडचिरोली

[ आकडे डिग्री सेल्सियसमध्ये ]

अ. क्रं.	महिना	केंद्र :- सिरोंचा	
		वसाहत	विमान
१.	२.	३.	४.
१]	जानेवारी	३३. ७	१७. ०
२]	फेब्रुवारी	३४. ४	१९. ०
३]	मार्च	उ. ना.	उ. ना.
४]	एप्रिल	४३. ४	१७. ०
५]	मे	४५. २	१९. ४
६]	जून	४४. ४	१८. ०
७]	जुलै	३८. ४	१७. ०
८]	ऑगस्ट	३३. ४	१५. ४
९]	सप्टेंबर	३४. ४	१६. ०
१०]	ऑक्टोबर	उ. ना.	उ. ना.
११]	नोव्हेंबर	३४. ४	१५. ४
१२]	डिसेंबर	३२. ०	१५. ०
	वार्षिक	४५. २	१५. ०

टीप :- उ. ना. म्हणजे उपलब्ध नाही.

अधिकार :- विभागीय वसाहत व विमान तापमान कार्यालय, नागपूर

==: तक्ता क्रमांक ३.१ ==

= २५ =

जमीनीचा वापर १९८६-८७ व १९९१-९२ वर्षांकरिता

जिल्हा :- गडचिरोली

[क्षेत्रफळ-संभर हेक्टरमध्ये] :- गडचिरोली

जिल्हा/तालुका	वर्ष	एकूण भौगोलिक क्षेत्र	जंगल व्याप्त क्षेत्र	शेतीला उपलब्ध नसलेले क्षेत्र	मडीत जमीनी व्यतिरिक्त लागवड न केलेली इतर जमीन						
				दिगवेती वापरा खालील जमिन	पडीत व लागवडी लायक नसलेली जमिन						
				एकूण [५+६]	लागवडी लागवडी वापरात नसलेली						
					कायम गुरे चरण आणि इतर चरण्याची जमीन						
					दस्तलेल्यु जमीनी मध्ये समाविष्ट झालेली जाडे व झुडपे व फळबागा खालील जमीन						
					८+९+१०						
१.	२.	३.	४.	५.	६.	७.	८.	९.	१०.	११.	
जिल्हा एकूण	१९८६-८७	१४२१५	१११०१	४६४	१२३७	६०१	२२८६	११२१५	८२७	४६५३१	१०९४
तालुका	१९९१-९२	१४२१५	११३६८	५०८	१५२	६८०	१२२१-९३	११२१५	५१५	५०८२१	६२९
गडचिरोली	१९८६-८७	७२२९	४६२९	३१०	७३	३८२	१९८६-१५८	७२२९	५८०	२२१०२५	७६३
	१९९१-९२	७६५	४४४	४०	१०	५०	१९९१-१८	७६५	२४४४४	४०	३९
२. आरमोरी	१९८६-८७	-	-	-	-	-	१९८६-८९	-	-	-	-
	१९९१-९२	११२९	७१५	३९	६६	१०५	१९९१-९९	११२९	३४७१५	२२	१४५
३. कुरखेडा	१९८६-८७	-	-	-	-	-	१९८६-८७	-	-	-	-
	१९९१-९२	१८२७	२६२	२४२	-	२४२	१९९१-९६	१८२७	३०५	२४५	३१५
४. धानोरा	१९८६-८७	-	-	-	-	-	१९८६-८७	-	-	-	-
	१९९१-९२	२१३८	१८१८	६	८	१४	१९९१-२०	२१३८	३०८१८	-	५८

क्रमश . . . .



::: तबता क्रमांक ३.१ पुढे चालु :::

-२७-

जिल्हा/तालुका	वर्ष	पडीत जमीन			निव्वळ कसलेले क्षेत्र	एकापेक्षा अधिक वेळा लागवड केलेले क्षेत्र	लागवडीखालील एकूण क्षेत्र	लागवडीलायक क्षेत्र ८ + १० + १४ + १५
		चालु पड	इतर पड	एकूण				
१.	२.	१३.	१४.	१५.	१६.	१७.	१८.	
जिल्हा एकूण	१९८६-८७	१३१	९५	२२६	१८९४	२२४	२११८	२३८७
	१९९१-९२	१३८	१२५	२६३	१९७५	१२४	२१००	२३५२
१] गडचिरोली	१९८६-८७	२२	४	२६	१३५९	२१९	१५७८	१५६८
	१९९१-९२	२१	२६	४७	१८५	१७	२०२	२४७
२] आरमोरी	१९८६-८७	-	-	-	-	-	-	-
	१९९१-९२	९	१३	२१	२१३	६३	३७५	३४५
३] कुरखेडा	१९८६-८७	-	-	-	-	-	-	-
	१९९१-९२	१६	२३	३९	२६९	२	२७२	३१८
४] धानोरा	१९८६-८७	-	-	-	-	-	-	-
	१९९१-९२	१५	-	१५	२३३	६	२३९	२६८

क्रमश . . . . .

१.	२.	१३.	१३.	१४.	१५.	१६.	१७.	१८.
५] अटापल्ली	१९८६-८७	-	-	-	-	-	-	-
	१९९१-९२	८	१२	२०	२१७	-	२१७	२४३
६] तिरोंचा	१९८६-८७	१०९	९१	२००	५३५	५	५४०	८१९
	१९९१-९२	४	१०	१४	१७०	४	१७४	२०४
७] अहअहेरी	१९८६-८७	-	-	-	-	-	-	-
	१९९१-९२	२०	१७	३७	१६२	१	१६३	२०५
८] चामोर्शी	१९८६-८७	-	-	-	-	-	-	-
	१९९१-९२	४५	२५	७०	४२६	३१	४५६	५२२

टीप :- १] १९८६-८७ ची माहिती पूर्ण सुधारीत असून ती पुनर्रचनेपूर्विक्या जुन्या तालुक्याप्रमाणे आहे.

२] १९९१-९२ ची माहिती अस्थायी स्वरूपाची आहे.

३] आकडे पूर्णकांत केल्यामुळे बेरजा जुळणार नाहीत.

आधार :- १] कृषि संचालनालय, महाराष्ट्र शासन, पुणे

२] जिल्हा कात व पिके अहवाल, गडचिरोली

==: तक्ता क्रमांक ३.२ ==

-२९-

तालुकावार निरनिराळ्या पिकाखालील क्षेत्र १९८६-८७ व १९९१-९२ वर्षाकरीता

जिल्हा :- गडचिरोली

जिल्हा/तालुका	वर्ष	तांदूळ	गहू	खरीप ज्वारी	रब्बी ज्वारी	सकण ज्वारी	बाजरी	मका	वरी	हतर धान्य	सकण धान्य	उडीद	हरभरा
१.	२.	३.	४.	५.	६.	७.	८.	९.	१०.	११.	१२.	१३.	१४.
जिल्हा सकूण	१९८६-८७	२२७१४२	२९०१	१	२८८०९	२८८१०	-	२१५८	-	४२०७	१६५२१८	-	३००२
	१९९१-९२	१४२८४०	२०००	-	२१३२४	२१३२४	-	१८९४	-	३३२५	१७१३८३	३२६७	२८०१
<u>तालुका</u>													
१] गडचिरोली	१९८६-८७	१२८३२	३३४	-	२७२३	२७२३	-	४	-	-	१५८९३	-	४७७
	१९९१-९२	१४४३६	१५१	-	१६८८	१६८८	-	-	-	-	१६२७५	३७१	५०१
२] आरमोरी	१९८६-८७	३७९६०	१८२५	-	३४२४	३४२४	-	३	-	५	३३२१७	-	१२६३
	१९९१-९२	२६४८६	११४१	-	२५१६	२५१६	-	२	-	-	३०१४५	१५३५	११२०
३] कुरखेडा	१९८६-८७	२१९८३	४७४	-	१४	१४	-	४६	-	२८३३	२५३५०	-	४०६
	१९९१-९२	२१४९१	२७३	-	१	१	-	३५	-	१९३१	२३७३१	४५७	४५८
४] धोनोरा	१९८६-८७	२०४४६	२४३	-	२२८	२२८	-	१०४	-	१३४०	२२३६१	-	३६०
	१९९१-९२	१९४३२	१४५	-	६९	६९	-	६५	-	१३९२	२११०३	३१९	३६२

क्रमश . . . . .



==: तक्ता क्रमांक ३.२ पुढे चालू ==:

१.	२.	३.	४.	५.	६.	७.	८.	९.	१०.	११.	१२.	१३.	१४.
५] अटापल्ली	१९८६-८७	१८८००	१	-	२९	२९	-	४०१	-	१२	१२२४३	-	१०
	१९९१-९२	२०५३१	-	-	३६	३६	-	४३५	-	१	२१००३	८१	८
६] सिरोंचा	१९८६-८७	५१६१	-	-	५०४२	५०४२	-	४४४	-	६	१०५९३	-	१४
	१९९१-९२	४४६५	-	-	५१५९	५१५९	-	५२२	-	-	१०१४६	६१	-
७] अहेरी	१९८६-८७	८४९७	१३	-	५४५५	५४५५	-	७९२	-	११	१४७६८	-	४३
	१९९१-९२	७३२५	२	-	४८९३	४८९३	-	५६२	-	१	१२७८३	१६	२०
८] चामोर्षी	१९८६-८७	११५२३	११	१	११८९४	११८९४	-	३६४	-	-	२३७९३	-	४२९
	१९९१-९२	२८६७४	२८८	-	६२६२	६२६२	-	२७३	-	-	३६१९७	४२७	४३२

क्रमशा .....

==: तक्ता क्रमांक ३.२ पुढे चालू ==

-३१-

जिल्हा/तालुका	वर्ष	तूर	मुंग	हतर कड धान्ये	स्कूण कड धान्ये	स्कूण अन्न धान्ये [१२+१८]	उस	मसाल्याचे पदार्थ	स्कूण फळे व भाजीपाला	संकीर्ण खाद्यपिके	स्कूण खाद्यपिके [१२+२३]
१.	२.	१५.	१६.	१७.	१८.	१९.	२०.	२१.	२२.	२३.	२४.
जिल्हा स्कूण	१९८६-८७	८१६	४७२४	२३३६२	३१९०४	१९७१२२	३	२०२०	७०६	-	१९९८५१
	१९९१-९२	१५००	४३८८	१११३२	२३०८८	१९४४७१	२	१७८८	१०७४	२८९	१९७५९७
१] गडचिरोली	१९८६-८७	१३१	६६१	४२९०	५५५९	२१४५२	-	१४६	७६	-	२१६७४
	१९९१-९२	२३४	५३७	१३२४	२९६७	१९२४२	-	१६१	१९५	१	१९५९९
२] आरमोरी	१९८६-८७	२०३	९२८	५५९५	७९८९	४१२०६	१	४५९	३११	-	४१९७७
	१९९१-९२	३३०	५७३	२१५०	५७०८	३५८५३	२	४१६	३९१	-	३६६६२
३] कुरखेडा	१९८६-८७	६२	१००	३३११	३८७९	२९२२९	१	५९१	८७	-	२९९०८
	१९९१-९२	६९	१५२	१३९२	२५२८	२६२५९	-	४९४	११९	-	२६८७२
४] धानोरा	१९८६-८७	४४	१५१	२१९३	२७४८	२५१०९	-	२८६	३७	-	२५४३२
	१९९१-९२	४१	११०	१३९७	२१२९	२३२३२	-	२८६	७५	-	२३५९३

क्रमशः .....

==: लक्ता क्रमांक ३.२ पुढे घालू ==

१.	२.	३.	४.	५.	६.	७.	८.	९.	१०.	११.	१२.
५] अंटापल्ली	१९८६-८७	२	११८	४५८	५५८	१९८३१	-	८१	११	-	१९९२३
	१९९१-९२	५	१६०	३२१	५७०	२१५७३	-	९४	२७	-	२१६९४
६] तिरोंचा	१९८६-८७	३	९८६	७७२	१७७५	१२३६८	-	८०	३१	-	१३४७९
	१९९१-९२	१३	१२६०	७४६	२०८०	१२२२६	-	२८	१६	-	१२२७०
७] अहेरी	१९८६-८७	२४	२४६	९५३	१३६६	१६१३४	१	७२	३२	-	१६२३९
	१९९१-९२	१७	४१३	४७४	९४०	१३७२३	-	२०	१५	-	१३७५८
८] चामोर्षी	१९८६-८७	३४७	१४३४	५७९०	८०००	३१७९३	-	३०५	२१२	-	३२२१९
	१९९१-९२	७९६	११८३	३३२८	६१६६	४२३६३	-	२८९	२०९	२८८	४३१४९

==: तक्ता क्रमांक ३.२ पुढे चालू ==

-३३-

जिल्हा/तालुका	वर्ष	कापूस	इतर तंतू पिके	स्कूण तंतू पिके	हिंग	जवस	तीळ	करडई	इतर गळीताची धान्ये	स्कूण गळीता ची धान्ये	तंबाखू
१.	२.	३.	४.	५.	६.	७.	८.	९.	१०.	११.	१२.
जिल्हा स्कूण	१९८६-८७	७७	१८२	२६६	१५५	२९५२	-	१७	७८४२	१०९८०	२२०
	१९९१-९२	४४६	११२	५६५	२३२	१९५१	५२४२	४३	१३३२	८८००	१३५
<u>तालुका</u>											
१] गडचिरोली	१९८६-८७	-	२	२	२	४८२	-	१	४७	५३२	-
	१९९१-९२	-	८	८	३	३३०	३४	७	८	३८२	-
२] आरमोरी	१९८६-८७	-	१८	१८	२०७	१०४०	-	३	८२	१२३२	-
	१९९१-९२	-	१२	१२	१४७	५७८	४८	१४	१५२	२४६	-
३] कुरुखेडा	१९८६-८७	-	२	२	३८	५३२	-	४	४४	६१५	-
	१९९१-९२	-	२	२	४७	६३५	५	५	१५६	८४८	-
४] धानोरा	१९८६-८७	-	६	६	-	३५१	-	१	२१	३७३	-
	१९९१-९२	-	९	९	१	२७४	५	३	३६	३१२	-

क्रमशः.....

==: तक्ता क्रमांक ३.२ पुढे चालू ==

क्र.सं.	क्र.	२५.	२६.	२७.	२८.	२९.	३०.	३१.	३२.	३३.	३४.
५] अटापल्ली	१९८६-८७	-	१	१	-	-	-	-	६	६	६
	१९९१-९२	-	-	-	-	-	९	-	-	९	-
६] तिरोंचा	१९८६-८७	७२	-	७२	१	-	-	-	२१५६	२१५७	१९४
	१९९१-९२	२०	४	२४	२३	-	२६६४	-	-	२६९७	१२७
७] अहेरी	१९८६-८७	-	३७	३७	१	१७	-	२	२७६३	२७८३	२०
	१९९१-९२	-	१६	१६	-	१३४	८८२	-	४	१०२०	८
८] चामोर्षी	१९८६-८७	५	१०९	११४	६	५४०	-	६	२७२३	३२७५	-
	१९९१-९२	४२६	६१	४८७	१	-	१५९५	१४	९६९	२५७९	-

क्रमशः.....

::: तक्ता क्रमांक ३.२ पुढे चालू :::

जिल्हा/तालुका	वर्ष	इतर औषधी व मादक पदार्थ	एकूण औषधी व मादक पदार्थ	चा-याची पिके	संकीर्ण अखाद्य पिके	एकूण अखाद्य पिके	लागवडी खालील एकूण क्षेत्र	एकापेक्षा अधिक वेळा लागवडी खालील क्षेत्र	लागवडी खालील निव्वळ क्षेत्र
१.	२.	३५.	३६.	३७.	३८.	३९.	४०.	४१.	४२.
<u>जिल्हा एकूण</u>	१९८६-८७	-	२२०	४२०	-	११८८६	२११७३७	२२३८६	१८९३५१
	१९९१-९२	-	१३५	२६९	-	९७६९	२१००१२	१२४६९	१९७५४३
<u>तालुका</u>									
१] गडचिरोली	१९८६-८७	-	-	-	-	५४१	२२२१५	२१९०५	१३५८५१
	१९९१-९२	-	-	-	-	३९०	२०२३१	१७१५	१८५१६
२] आरमोरी	१९८६-८७	-	-	१५७	-	१४१४	४३३९१	-	-
	१९९१-९२	-	-	१३७	-	११०२	३७६६५	६३४८	३१३१७
३] कुरखेडा	१९८६-८७	-	-	१९९	-	८२३	३०७३१	-	-
	१९९१-९२	-	-	४५	-	८९५	२७१५५	२४२	२६९१३
४] धानोरा	१९८६-८७	-	-	-	-	३७९	२५८११	-	-
	१९९१-९२	-	-	-	-	३२८	२३९३७	६४०	१२२९७

क्रमशः . . . . .

==: तक्ता क्रमांक ३.२ पुढे चालू ==

-३६-

१.	२.	३.	४.	५.	६.	७.	८.	९.	१०.	११.	१२.
५] अटापल्ली	१९८६-८७	-	६	-	-	१३	१९९३६	-	-	-	-
	१९९१-९२	-	-	-	-	९	२१७११	५	२१७०६	-	-
६] सिरोंचा	१९८६-८७	-	१९४	६३	-	२४८६	१४९६५	४८१	५३५००	-	-
	१९९१-९२	-	१२७	८७	-	२९३५	१७४२६	४१३	१७०१३	-	-
७] अहेरी	१९८६-८७	-	२०	१	-	२८४१	१९०८०	-	-	-	-
	१९९१-९२	-	८	-	-	१०४४	१६२५७	३४	१६२२३	-	-
८] चामोर्शी	१९८६-८७	-	-	-	-	३३८९	३५६०८	-	-	-	-
	१९९१-९२	-	-	-	-	३०६६	४५६३०	३०७२	४२५५८	-	-

टीप :- १] १९८६-८७ ची माहिती पूर्ण सुधारीत असून स्तंभ ४१ व ४२ मधील माहिती जन्या तालुकाप्रमाणे आहे.

२] १९९१-९२ ची माहिती अस्थायी स्वरूपाची आहे.

आधार :- १] कृषी संचालनालय, महाराष्ट्र राज्य, पुणे

२] जिल्हा ऋतू व पिके अहवाल, गडचिरोली

==: तक्ता क्रमांक ३.३ ==

मुख्य पिकांचे दर हेक्टरी उत्पन्न व एकूण उत्पादन वर्ष १९९२-९३

[अंतिम अंदाज]

जिल्हा :- गडचिरोली

अ. क्रं.	पिके	दर हेक्टरी उत्पन्न किलोमध्ये	उत्पादन [शंभर मेट्रिक टनामध्ये]
१.	२.	३.	४.
१]	तांदूळ	११७१	१५५२
२]	गहू	८००	१२
३]	ज्वारी	४२९	७९
४]	बाजरी	-	-
५]	बाली	-	-
६]	मका	२०००	४०
७]	नाचणी	-	-
८]	इतर धान्ये	१०००	१
९]	एकूण धान्ये	१०९०	१६९४
१०]	हरभरा	५८३	२१
११]	तूर	७५०	९
१२]	उडीद	२७६	८
१३]	मुंग	१०००	१
१४]	मसूर	-	-
१५]	इतर कडधान्ये	२५५	४१
१६]	एकूण कडधान्ये	३३५	८०
१७]	जवस	२७३	६

क्रमशः . . . .



तः तब्बता क्काक ३.३ पुटे चालू ::=

१.	२.	३.	४.
१८]	तीळ	२२०	१३
१९]	भुईसुंग	१०००	१
२०]	मोरी व राई	-	-
२१]	एरंडी	-	-
२२]	नारळ [००० नग]	-	-
२३]	उस [ड्रुस्ट केन च्या स्वस्पात]	-	-
२४]	कापूस [रई] [०० गाठी]	-	-
२५]	ताग	-	-
२६]	मेस्ता [अंबाडी] [०० गाठी]	-	-
२७]	तंबाखू	५००	१
२८]	स्कूण औषधी व मादक पदार्थ	-	-
२९]	आले [सूठ]	-	-
३०]	मिरची [लाल]	३८१	१३
३१]	हळद	१०००	५
३२]	बटाटे	-	-

- टीप :-
- १] उलाय उत्पादन ड्रुस्ट केनच्या स्वस्पात आहे.
  - २] बाब क्रं. २३ मेस्ता :- गाठ = २८० किलोग्रॅम
  - ३] कापसाचे उत्पादन "००" गाठीच्या स्वस्पात आहे.  
१ गाठ = १७० किलोग्रॅम
  - ४] ५० हेक्टर पेक्षा कमी क्षेत्र व ५० टनापेक्षा कमी उत्पादन असणाऱ्या पिकांच्या माहितीच्या समावेश नाही.

आधार :- कृषि संचालनालय, महाराष्ट्र राज्य, पुणे

विविध साधनांनी ओलीताखालील असलेले तालुकावार क्षेत्र १९८६-८७

व १९९१-९२ वर्षाकरीता

जिल्हा :- गडचिरोली

[क्षेत्र - हेक्टरमध्ये]

अ. क्र.	जिल्हा/तालुका	वर्ष	ओलीताखालील क्षेत्र		ओलीताखालील निव्वळ क्षेत्र	ओलीताखालील एकूण क्षेत्र
			पृष्ठभागीय	विहिरी		
१.	२.	३.	४.	५.	६.	७.
	जिल्हा एकूण	१९८६-८७	४२०२०	१२०५	४३२२५	४६२५४
		१९९१-९२	४५४४५	२६२९	४८०७४	५०५०३
	<u>तालुका</u>					
१]	गडचिरोली	१९८६-८७	६३६७	११३	६४८०	६५१४
		१९९१-९२	६७८८	१७९	६९६७	७०२६
२]	आरमोरी	१९८६-८७	१४४७३	२८२	१४७५५	१६२४१
		१९९१-९२	१३३००	१८१	१३४८१	१५२६६
३]	कुरखेडा	१९८६-८७	४७६८	२४६	५०१४	५५५३
		१९९१-९२	४७१८	६६७	५३८५	५४६८
४]	धानोरा	१९८६-८७	२९२८	२६२	३१९०	३२७५
		१९९१-९२	३७३५	२६०	३९९५	४०११

क्रमश . . . . .

==: तक्ता क्रमांक ३. ४ पुढे चालू ==

-४-

१.	२.	३.	४.	५.	६.	७.
५]	अटापल्ली	१९८६-८७	१०५७	१८	१०७५	१०७५
		१९९१-९२	१३३७	१	१३३८	१३३८
६]	सिरोंचा	१९८६-८७	४२५	१६५	५९०	८०५
		१९९१-९२	६१०	१२१३	१८२३	२२२१
७]	अहेरी	१९८६-८७	१०३७	४०	१०७७	१०८४
		१९९१-९२	१४३०	९	१४३९	१४५१
८]	चामोर्शी	१९८६-८७	१०९६५	७९	११०४४	११७०५
		१९९१-९२	१३५२७	११९	१३६४६	१३७२२

टीप :- १९८६-८७ चे माहिती पूर्ण सुधारीत असून १९९१-९२ ची माहिती अस्थायी स्वरूपाची आहे.

आधार :- १] कृषी संचालनालय, पुणे.

२] जिल्हा त्वात व पिके अहवाल, गडचिरोली

निरनिराळ्या पिकांखालील ओलीताचे तालुकावार क्षेत्र १९८६-८७ व १९९१-९२ वर्षाकरीता

जिल्हा :- गडचिरोली

[क्षेत्र - हेक्टरमध्ये]

जिल्हा/तालुका	वर्ष	तांदूळ	गहू	खरीप ज्वारी	रब्बी ज्वारी	बाजरी	मका	इतर धान्य	एकूण धान्य
१.	२.	३.	४.	५.	६.	७.	८.	९.	१०.
जिल्हा एकूण	१९८६-८७	४३३०६	४२०	-	१६	-	२	-	४३७४४
	१९९१-९२	४४६५५	४१२	-	१३५४	-	१०९	६८	४६५९८
<u>तालुका</u>									
१] गडचिरोली	१९८६-८७	६३०१	१६	-	४	-	-	-	६३२१
	१९९१-९२	६८१७	१६	-	-	-	-	-	६८३३
२] आरमोरी	१९८६-८७	१५२९०	२०७	-	४	-	-	-	१५५०१
	१९९१-९२	१४५८७	९१	-	२५	-	-	-	१४७०३
३] कुरखेडा	१९८६-८७	४७४५	१६३	-	-	-	-	-	४९०८
	१९९१-९२	४७१३	९६	-	-	-	-	६७	४८७६
४] धानोरा	१९८६-८७	२९५४	२३	-	५	-	-	-	२९८२
	१९९१-९२	३०३१	४५	-	६	-	-	-	३०८२
५] अटापल्ली	१९८६-८७	९९०	-	-	-	-	१	-	९९१
	१९९१-९२	१०१८	-	-	२९	-	५	१	१०५३
६] सिरोंचा	१९८६-८७	५७८	-	-	-	-	१	-	५७९
	१९९१-९२	१६१९	-	-	५४	-	६७	-	१७४०
७] अहेरी	१९८६-८७	१०२७	-	-	-	-	-	-	१०२७
	१९९१-९२	१४२६	-	-	-	-	-	-	१४२६
८] घामोर्शी	१९८६-८७	११४२१	११	-	३	-	-	-	११४३५
	१९९१-९२	११४४४	१६७	-	१२४०	-	३७	-	१२८८५

जिल्हा/तालुका	वर्ष	हरभरा	मुंग	इतर कडधान्य	एकूण कडधान्य	उस	मिरची	हळद	एकूण मसाले व मसाल्याचे पदार्थ
१	२	११	१२	१३	१४	१५	१६	१७	१८
जिल्हा एकूण	१९८६-८७	-	-	-	-	२	-	-	१६३१
	१९९१-९२	२४	५४	१०२	१८०	३	१६९७	३	१७४५
<u>तालुका</u>									
१] गडचिरोली	१९८६-८७	-	-	-	-	-	-	-	१२४
	१९९१-९२	-	२	-	२	-	१२०	-	१२८
२] आरमोरी	१९८६-८७	-	-	-	-	१	-	-	३१८
	१९९१-९२	-	-	-	-	२	२८४	-	२९८
३] कुरखेडा	१९८६-८७	-	-	-	-	१	-	-	५५२
	१९९१-९२	१६	५	-	२१	-	४९१	-	४९३
४] धानोरा	१९८६-८७	-	-	-	-	-	-	-	२६४
	१९९१-९२	-	-	-	-	-	२८६	-	२९६
५] अटापल्ली	१९८६-८७	-	-	-	-	-	-	-	७३
	१९९१-९२	८	४६	१००	१५४	-	९४	-	९४
६] तिरोंचा	१९८६-८७	-	-	-	-	-	-	-	७७
	१९९१-९२	-	१	२	३	-	२६९	२	२७२
७] अहेरी	१९८६-८७	-	-	-	-	१	-	-	३९
	१९९१-९२	-	-	-	-	१	१६	१	१७
८] चामोर्शी	१९८६-८७	-	-	-	-	-	-	-	१८४
	१९९१-९२	-	-	-	-	-	१३७	-	१४७

==: तबता क्रमांक ३.५ मुटे चालू ==

-४३-

जिल्हा/तालुका	वर्ष	बटाटे	एकूण फळे व भाजीपाला	एकूण खाद्य पिके	कामूस	एकूण तंतू पिके	मुईमुंग	कस्टर्ड
१	२	३	४	५	६	७	८	९
जिल्हा एकूण	१९८६-८७	-	४२५	४५८०३	-	-	१४५	-
	१९९१-९२	१	८०५	४९३३१	४२७	४९७	४४	१७
<u>तालुका</u>								
१] गडचिरोली	१९८६-८७	-	६९	६५१४	-	-	-	-
	१९९१-९२	-	६२	७०२४	-	-	-२	-
२] आरमोरी	१९८६-८७	-	१५७	१५९७७	-	-	१०१	-
	१९९१-९२	१	१८६	१५१८९	-	-	३७	-
३] कुरखेडा	१९८६-८७	-	५१	५५१३	-	-	३८	-
	१९९१-९२	-	७८	५४६८	-	-	-	-
४] धानोरा	१९८६-८७	-	३१	३२७७	-	-	-	-
	१९९१-९२	-	३०५	३६८३	-	१	१	३
५] अटापल्ली	१९८६-८७	-	५	१०६९	-	-	-	-
	१९९१-९२	-	२८	१३२९	-	-	-	-
६] तिरोंचा	१९८६-८७	-	१५	६७१	-	-	१	-
	१९९१-९२	-	७७	२०९२	१	१	३	-
७] अहेरी	१९८६-८७	-	१६	१०८३	-	-	-	-
	१९९१-९२	-	६	१४५०	-	-	-	-
८] सोमोर्षी	१९८६-८७	-	८१	११७००	-	-	५	-
	१९९१-९२	-	६४	१३०९६	४९६	४८७	१	१४

क्रमशा . . . .

=: तक्ता क्रमांक ३.५ पुढे चालू =:

-४४-

जिल्हा/तालुका	वर्ष	इतर गळीताची धान्ये	एकूण गळीताची धान्ये	तंबाखू	एकूण औषधी व मद्यिक पदार्थ	वा-यांची पिके	एकूण अखाद्य पिके	एकूण ओलीता खालील क्षेत्र
१.	२.	३.	४.	५.	६.	७.	८.	९.
जिल्हा एकूण	१९८६-८७	-९	१५४	१४०	१४०	१५७	४५१	४६२५४
	१९९१-९२	४५८	५१९	१२६	१२६	३०	६७५	५०००६
तालुका								
१] गडचिरोली	१९८६-८७	-	-	-	-	-	-	६५१४
	१९९१-९२	-	२	-	-	-	२	७०२६
२] आरमोरी	१९८६-८७	६	१०७	-	-	१५७	२६४	१६२४१
	१९९१-९२	१०	४७	-	-	३०	७७	१५२६६
३] कुरखेडा	१९८६-८७	३	४१	-	-	-	४१	५५५३
	१९९१-९२	-	-	-	-	-	-	५४६८
४] धानोरा	१९८६-८७	-	-	-	-	-	-	३२७७
	१९९१-९२	३१५	३१९	-	-	-	१३९	४०११
५] अटापल्ली	१९८६-८७	-	-	६	६	-	६	१०७५
	१९९१-९२	९	९	-	-	-	९	१३३८
६] सिरोंचा	१९८६-८७	-	१	१३३	१३३	-	१३४	८०५
	१९९१-९२	-	३	१२५	१२५	-	१२८	२२२१
७] अहेरी	१९८६-८७	-	-	१	१	-	१	१०८४
	१९९१-९२	-	-	१	१	-	१	१४५१
८] चामोर्शी	१९८६-८७	-	५	-	-	-	५	११७०५
	१९९१-९२	१२४	१३९	-	-	-	१३९	१३७२३

टीप :- १९८६-८७ ची माहिती पूर्ण सुधारित असून १९९१-९२ ची माहिती अस्थायी स्वरूपाची आहे.

आधार :- [१] कृषी संचालनालय, महाराष्ट्र शासन, पुणे [२] जिल्हा ऋतू व पिके अहवाल, गडचिरोली.

**तालकावार सिंचन विहिरी व इतर विहिरी १९८६-८७ व १९९१-९२ कार्याकरीता**

३) जिल्हा आणि तालुका :- गडचिरोली

अ. क्र.	जिल्हा/तालुका	वर्ष	सिंचन विहिरीची संख्या	वापरात असलेल्या विहिरी व इतर बांधिलेले	वापरात नसलेल्या सिंचन विहिरीची संख्या	सिंचन विहिरी खरीज इतर विहिरीची संख्या
१०]	जिल्हा एकूण	१९८६-८७	३३१२	३२७१	४४	४४१४
११]	गडचिरोली	१९८६-८७	४९०	४६	२९	२९५
१२]	आरमोरी	१९८६-८७	५०१	१००	२७	५४२
१३]	करखेडा	१९८६-८७	५६३	१०	७४	६६८
१४]	धानोरा	१९८६-८७	६६१	३५	१७२	६६८
१५]	धानोरा	१९९१-९२	४३०	६०	३८	३६७
१६]	धानोरा	१९९१-९२	४६२	२७०	१२	५०६

क्रमशा...



==: तक्ता क्रमांक ३.६ [अ] पुढे चालू ==

१.	२.	३.	४.	५.	६.	७.	८.	
५]	अटापल्ली	१९८६-८७	३३५	१५१	अटापल्ली	१९८१०६	३३६०७	७५
		१९९१-९२	३११	८१८		१९९१९२	३१५७७	१६६
६]	सिरोंचा	१९८६-८७	१३९	६१६	सिरोंचा	१९८६६०	१३९८१	६३
		१९९१-९२	३३२	२१	७७	१९९१३१	३३२२२	७
७]	अहेरी	१९८६-८७	१३२	७१६	अहेरी	१९८६७७	१३७३२	७१
		१९९१-९२	१८५	६	१०	१९९१७७	१८६९	१०
८]	चामोर्शी	१९८६-८७	६६३	१५०	चामोर्शी	१९८१५७	६१५७६	१५
		१९९१-९२	४६६	२१८	२३	१९९१११	४६६००	२३

टीप :- १९८६-८७ ची माहिती पूर्ण सुधारीत असून १९९१-९२ ची माहिती अस्थायी अर्थसंचालनालय पर स्वस्वाची आहे.

आधार :- १] कृषी संचालनालय, पुणे  
 २] जिल्हा ऋण व पिके अडवाल, गडचिरोली  
 ३] कार्यकारी अभियंता, महाराष्ट्र राज्य, विद्युत मंडळ, गडचिरोली कारी अभियंता.

==: तदता क्रमांक ३.६ [ब] ==

कूप नलिका हात पंप आणि विद्युत पंप यांची संख्या १९९२-९३ वर्षाकरीता

जिल्हा :- गडचिरोली

अ. क्र.	जिल्हा/तालुका	यासवी कूप नलीकांची संख्या मार्च १९९३ अखेरची	बसविलेल्या हात पंपाची संख्या मार्च १९९३ अखेरची	बसविलेल्या विद्युत पंपाची संख्या मार्च १९९३ अखेरची	यास असेल्ल्या हात पंपाची संख्या मार्च १९९३ अखेरची	यास असेल्ल्या विद्युत पंपाची संख्या मार्च १९९३ अखेरची
१	२	३	४	५	६	७
	जिल्हा एकूण	२९८८	२८६५	१२३	२५१४	९०
	तालुका					
१]	गडचिरोली	३१९	२९६	२३	२८१	१७
२]	आरमोरी	३१६	२८८	२८	२७१	२३
३]	दुरखेडा	४०६	३८६	२८	३२३	१७
४]	धानोरा	३७२	३६४	८	३२९	६
५]	अटापल्ली	४११	४११	-	३४९	-
६]	सिरोंचा	१४१	१२९	१२	१२६	७
७]	अहेरी	३३४	३३१	३	२५३	२
८]	चामोर्शी	६८९	६६०	२९	५८२	१८

आधार :- १. त्रिखठ भुवैज्ञानिक, भुजल सर्वेक्षण आणि विकास यंत्रणा, गडचिरोली

२. उपअभियंता [यांत्रिकी] भुजल सर्वेक्षण व विकास यंत्रणा, जिल्हा परिषद, गडचिरोली

विहिरी खरीज लघु पाटबंधा-यांची कामे १९९२-९३ वर्षाकरीता

जिल्हा :- गडचिरोली

अ. क्र.	जिल्हा/तालुका	उपयोगात नसलेली कामे				उपयोगात असलेली कामे			
		जिल्हा परिषदा	राज्य	खाजगी व सरकारी	स्कूण	जिल्हा परिषदा	राज्य	खाजगी व सरकारी	स्कूण
१.	२.	३.	४.	५.	६.	७.	८.	९.	१०.
	जिल्हा स्कूण	-	-	-	-	१७७८	२२	-	१८००
	तालुका								
१.	गडचिरोली	-	-	-	-	३५७	४	-	३६१
२.	आरमोरी	-	-	-	-	५२९	७	-	५३६
३.	कुरखेडा	-	-	-	-	३०२	-	-	३०२
४.	धानोरा	-	-	-	-	२७०	१	-	२७१
५.	अटापल्ली	-	-	-	-	२९	-	-	२९
६.	सिरोंचा	-	-	-	-	२९	३	-	३२
७.	अहेरी	-	-	-	-	५७	२	-	५९
८.	चामोर्शी	-	-	-	-	२०५	५	-	२१०

तक्ता क्रमांक ३.७ पुढे चालू

अ. क्र.	जिल्हा/तालुका	ओलिताखालील निष्क क्षेत्र हेक्टर: वापरातील कामांचे लाभ क्षेत्र हेक्टर				ओलिताखालील निष्क क्षेत्र हेक्टर: वापरातील कामांचे लाभ क्षेत्र हेक्टर			
		जिल्हा परिषदा	राज्य	खाजगी व सरकारी	स्कूण	जिल्हा परिषदा	राज्य	खाजगी व सरकारी	स्कूण
१.	२.	११.	१२.	१३.	१४.	१५.	१६.	१७.	१८.
	जिल्हा स्कूण	२३९५२	४८७२	-	२८८२४	२३९५२	५०९४	-	२९०४६
	तालुका								
१]	गडचिरोली	५५२३	७३४	-	६२५७	५५२३	७३४	-	६२५७
२]	आरमोरी	६४२९	१४५६	-	७८८५	६४२९	१४५६	-	७८८५
३]	कुरखेडा	४०६६	-	-	४०६६	४०६६	-	-	४०६६
४]	धानोरा	२८३७	२८३	-	३१२०	२८३७	२८३	-	३१२०
५]	अटापल्ली	३१५	-	-	३१५	३१५	-	-	३१५
६]	सिरोंचा	४१०	४८८	-	८९८	४१०	५६०	-	९७०
७]	अहेरी	७६२	४८३	-	१२४५	७६२	५१७	-	१२७९
८]	चामोर्शी	३६१०	१४२८	-	५०३८	३६१०	१५४४	-	५१५४

टीप :- १९९१-९२ मध्ये स्तंभ क्रं. ७, ११, १५ मध्ये अनु. क्रं. ६, ७ व ८ जसे सिरोंचा, अहेरी, अटापल्ली या तालुक्यांच्या माहितीत अनु. क्रं. ६ ची अनु. क्रं. ८ मध्ये अनु. क्रं. ७ ची अनु. क्रं. ६ मध्ये व अनु. क्रं. ८ ची अनु. क्रं. ७ मध्ये दिलेली जातो. त्यामुळे १९९२-९३ मधील माहितीत फरक दिसून येतो. करीता १९९२-९३ मधील माहिती वस्तुनिष्ठ समजण्यात यावी.

आधार :- १] कार्यकारी अभियंता, लघुसिंचन क्षेत्र विभाग, चंद्रपूर  
 २] कार्यकारी अभियंता, पाटबंधारे विभाग, चंद्रपूर  
 ३] कार्यकारी अभियंता, सिंचन विभाग, जिल्हा परिषदा, गडचिरोली  
 ४] जिल्हा उपनिबंधक, सहकारी संस्था, गडचिरोली

मध्यम व मोठे पाटबंधारे प्रकल्प यामुळे भिजणारे क्षेत्र व मिळणारे फायदे

[३० जून १९९३ रोजीचे]

जिल्हा :- गडचिरोली

अ. क्र.	बाब	मोठे प्रकल्प	मध्यम प्रकल्प
१	३	३	४
१]	प्रकल्पाचे नांव	इटीया डोह प्रकल्प	तुलतुली प्रकल्प
२]	प्रकल्पाचे स्थान	गोठणगांव जि. भंडारा	तुलतुली गावाजवळ तह. आरमोरी
३]	काम पूर्ण होण्याचे वर्ष	१९७८-७९	१९४७
३]	अ] अपूर्ण असल्यास पूर्ण होण्याचे संभाव्य वर्ष		
क]	प्रकल्पाचा अंदाजे खर्च [लाख रुपये]	८०५.००	४२४.१३

क्रमशः...

१.	२.	३.	४.	५.	६.	७.
४]	<b>धरणे</b>					
	अ] मंजूर झालेली उंची [मिटर]	२९.८७	२१.८५	२५.४२५	२१.४२	२१.७०
	ब] पूर्ण झालेली उंची [मिटर]	२९.८७	काम बंद आहे	काम बंद आहे	२१.४२	१०.००
५]	<b>कालवा</b>					
	अ] एकूण लांबी [कि.मी.]	११७	५६	३५	५६.३३	१४
	ब] पूर्ण असलेली लांबी [कि.मी.]	११७	काम बंद आहे	काम बंद आहे	५६.३३	काम बंद आहे.
६]	<b>कमाल क्षमता</b> [दशलक्ष घनमिटर]	२८८.८३	२२५.५१	३२.४४	६१.२४	१४.७९
७]	३०.६.१९९३ रोजीचा प्रत्यक्ष साठा [दशलक्ष घन मिटर]	१४७.००	-	-	१८.३७	-
८]	एकूण लाभक्षेत्र [हेक्टर]	६०७३०	३४९२१	१३९६३	३१३९६	६५९०
९]	लाभ क्षेत्राखालील लागवडी लायक क्षेत्र [हेक्टर]	३९५१६	२३०००	८०४८	१२४९३	२६३०
१०]	प्रकल्प पूर्ण झाल्यावर ओलीताखाली घेणारे क्षेत्र [हेक्टर]	२६३१६	२७०१५	४७२५	११३५६	२२३०
११]	सध्या १९९२-९३ साठी ओलीताखालील असलेले क्षेत्र [हेक्टर]					
	[हेक्टर] १९९१-९२					
	अ] बारमाही					
	ब] हंगामी	७२७६.६९			८७८०.२७	

आधार :- १] उपविभागीय अधिकारी, इटिगाडोह सिंगरई व्यवस्थान उपविभाग, वडसा  
 २] कार्यकारी अभियंता, चंद्रपूर पाटबंधारे विभाग, चंद्रपूर  
 ३] कार्यकारी अभियंता, तुलतुली व कारवाफा विभाग, गडचिरोली  
 ४] कार्यकारी अभियंता, चंद्रपूर मध्यम प्रकल्प विभाग क्रमांक-१, चंद्रपूर

वहिन धारण जमीनीची संख्या व त्याचे क्षेत्रफळ, ओलीताखालील असलेली वहिन धारण जमीन आणि ओलीताखालील निव्वळ क्षेत्र व

वहिताच्या प्रकारानुसार आणि क्षेत्रफळ श्रेणीनुसार वहिन धारण जमीनीची संख्या

जिल्हा :- गडचिरोली

कृषि गणना १९८५-८६

[क्षेत्रफळ-हेक्टरमध्ये]

अ.क्र.	क्षेत्रफळ श्रेणी	वैयक्तिक धारण		संयुक्त धारण		एकूण धारण		पूर्णपणे ओलीताखाली		पूर्णपणे जिरायत		अंशता ओलीताखाली व अंशता जिरायत		
		संख्या	क्षेत्र फळ	संख्या	क्षेत्र फळ	संख्या	क्षेत्र फळ	संख्या	क्षेत्रफळ	संख्या	क्षेत्र फळ	संख्या	एकूण क्षेत्रफळ	ओलीता खालील क्षेत्र
१.	२.	३.	४.	५.	६.	७.	८.	९.	१०.	११.	१२.	१३.	१४.	१५.
१.	०.०२ पेक्षा कमी	१५४	२	०	०	१५४	२	२८	२६	४१	१	०	०	०
२.	०.०२-०.४९	१२२७६	३२६३	७९८	२०४	१३०५४	३४६७	२४६६	७५७	९९६६	२३७८	६४२	२१८	१४१
३.	०.५०-०.९९	१४२३१	१०५४५	७७०	५८७	१५००१	१११३२	२७३५	१९६३	१०५११	७५६८	१७५५	१३१८	८३४
४.	१.००-१.९९	२५९२७	३७२१२	१८११	२६८८	२७७३८	३९९००	२९०७	३९३५	२०४३५	२७६९५	४३९६	६३९३	३२८४
५.	२.००-२.९९	१६४७९	३८८२४	१३८७	३३७५	१७८६६	४२१९९	१२२३	२७५२	१२७०७	२७८५४	३९३६	९२०४	४१०७
६.	३.००-३.९९	६९१९	२३८३१	८३५	२८७०	७७५४	२६७०१	४११	१३३६	४२२७	१५६४६	२४१६	८०१७	३३५५
७.	४.००-४.९९	४४५१	१९६९१	७२१	३२४१	५१७२	२२९३२	२३५	८९१	३२८४	१३०९६	१६६३	७०२६	२६५०
८.	५.००-५.९९	२५६१	१३९५०	४१९	२३१६	२९८०	१६२६८	१०७	५१९	१८९९	९५४३	९७३	४९७२	१८७०
९.	६.००-७.४९	२२५८	१४९५८	४४१	३००४	२६९९	१७९६२	७३	४२०	१५९९	९५३९	१०२७	६३०२	२४५४
१०.	७.५०-९.९९	१६८५	१४३४०	३९८	३३९५	२०८३	१७७३५	१६	२१३	१२३६	९४१७	८३१	६४६६	२२९६
११.	१०.०-१९.९९	१३७९	१७५९५	४०८	५१५४	१७८७	२३७४९	५८	५४३	९३७	१०३१९	७९२	९२८२	३३९७
१२.	२०.०-२९.९९	१२१	२८५२	३८	९८१	१५९	३८३३	२	३२	६१	१२६६	९६	१७७०	५४६
१३.	३०.०-३९.९९	३३	१०४२	११	४१०	४४	१४५२	०	०	४	१२९	२२	६०७	२९७
१४.	४०.०-४९.९९	५	२२८	०	०	५	२२८	१	४६	१	४२	०	०	०
१५.	५०.० व त्यापेक्षा जास्त	७४०	०	०	०	११	७४०	०	०	५	३१७	२	१७९	६३
एकूण क्षेत्रफळ श्रेणी		८८४९०	१९९०७३	८०३७	२८२२७	९६५२५	२२७३००	१०२६२	१३४०७	६७६०३	१३४८१०	१८५५१	६१७५४	२५२९४

::: तक्ता क्रमांक ३.९ [पुटे चालू] :::

अ. क्रं.	क्षेत्रफल श्रेणी	संपूर्ण मालकीचे		पूर्णपणे भाडेपट्टीचे		अंशता मालकीचे भाडेपट्टीचे व इतर वहित धारण			
		संख्या	क्षेत्रफल	संख्या	क्षेत्रफल	संख्या	मालकीचे क्षेत्र	भाडेपट्टीचे क्षेत्र	एकूण क्षेत्र
१.	२.	१६.	१७.	१८.	१९.	२०.	२१.	२३.	२३.
१.	०.०२ पेक्षा कमी	६९	१	०	०	०	०	०	०
२.	०.०२-०.४६	१२१००	३१९०	२८	८	८१	१५	१०	२५
३.	०.५०-०.९९	१३४६३	१००२१	३६	३७	२४२	११२	७९	१९१
४.	१.००-१.९९	२४७२०	३५६४८	५८	८४	१२२१	१११३	७४८	१८६१
५.	२.००-२.९९	१५४१०	३७२२२	५३	१३२	१२५४	१८२१	११५५	२९७६
६.	३.००-३.९९	७०३७	२४२३१	०	०	६०५	१३२२	७५१	२०७३
७.	४.००-४.९९	४६४२	२०५५६	१६	७२	४२६	१३६५	५६५	१९३०
८.	५.००-५.९९	२७७०	१५११०	०	०	२००	८१४	२९१	११०५
९.	६.००-७.४९	२५३०	१६८६७	५	३६	१४४	६६७	२६५	९३२
१०.	७.५०-९.९९	१९०२	१६२०८	६	५८	१७५	१०१०	४५९	१४६९
११.	१०.००-१९.९९	१६६५	२१२०५	५	५९	११३	१२२९	२११	१४४०
१२.	२०.००-२९.९९	१४१	३४१२	०	०	१८	४११	१०	४२१
१३.	३०.००-३९.९९	२४	७६८	०	०	०	०	०	०
१४.	४०.००-४९.९९	२	८९	०	०	०	०	०	०
१५.	५०.० व त्यापेक्षा जास्त	७	४९५	०	०	०	०	०	०
		८६७७५	२०५०२३	२०७	४७६	४४७९	९८७९	४५४४	१४४२३

टीप :- १] वैयक्तिक धारण या स्तंभात [संस्थांचे धारण] या बाबतची आकडेवारी समाविष्ट आहे

२] ही माहिती अस्थायी स्वरूपाची आहे.

आधार :- जिल्हाधिकारी यांचे कार्यालय, गडचिरोली

==: तक्ता क्रमांक ३.१० ==  
=====

तालुकावार कृषी-विषयक अवजारे वर्ष १९८७

जिल्हा :- गडचिरोली

अ. क्रं.	जिल्हा/तालुका	नांगरांची संख्या		गाडयांची संख्या	उसाचे परक		ओलीता साठी	ओलीता साठी	टॅक्टर्स	तेल घाणी	
		लाकडी	लोखंडी		शक्तीवर चालणारे	बैलांच्या मदतीने चालणारे	तेलावर चालणारे पंप	मिष्ट पंप		५ किलो व त्यापेक्षा अधिक	५ किलो व त्यापेक्षा कमी
१.	२.	३.	४.	५.	६.	७.	८.	९.	१०.	११.	१२.
	जिल्हा एकूण	२८२३२	४०६५	२२२२१	-	१	११७८	३६७	१७०	-	१
	तालुका										
१]	गडचिरोली	२१०२	६७८	३८०८	-	-	१४१	४७	२२	-	१
२]	आरमोरी	१५११३	७२१	६०८२	-	-	२४५	२६	८५	-	-
३]	कुरखेडा	७२२४	२२२	१३८६	-	-	४३३	१०	४५	-	-
४]	धानोरा	११३०७	२५२	२७८२	-	-	१७४	५	१०	-	-
५]	अटामल्ली	१६४५२	३४५	३०८२	-	-	४२	७	-	-	-
६]	तिरौंचा	७६८२	२७२	१०४७	-	-	७२	६४	-	-	-
७]	अहेरी	११२२४	२०६	३००४	-	१	३६७	३८	५	-	-
८]	चामोर्शी	१९३५८	१२२२	११००	-	-	२१८	-	३	-	-

टीप :- ही माहिती स्थायी स्वभावाची आहे.  
आधार :- पशुगणना १९८७



दुष्काळ, टंचाई व टंचाईसंदूय-परिस्थितीची माहिती १९९२-९३ वर्षाकरीता

जिल्हा :- गडचिरोली

अ. क्र.	बाब	जिल्ह्याची स्कूण	तालुके												
			गडचि- रोली	आर- मोरी	कर- खंडा	षा- नोरा	अटा- पल्ली	तिरी- वा	अहेरी- वा	चा- मोर्शी	देसाई- गंज	कोर- ची	भाम- रागड	मुल- घरा	
१.	२.	३.	४.	५.	६.	७.	८.	९.	१०.	११.	१२.	१३.	१४.	१५.	
अ]	दुष्काळ व तीव्र टंचाई														
१.	तालुक्यातील स्कूण गावांची संख्या	१६८८	१२८	१०३	१२८	२२८	१९७	१४८	१८४	२०४	३९	१३३	१२८	६८	
२.	गस्त गांवाची संख्या														
३.	गस्त कूटंब संख्या														
४.	जमीन महसुलामध्ये पूर्ण निलंबन दिलेल्या गावांची संख्या														
५.	अंदाजीत हाणी [स्पथे]														
६.	अ] पीक न येणे [स्पथांत]														
	ब] पशुधन मालमत्ता इत्यादीची हाणी														
७.	मदतीची हाती घेतलेली भामे														
८.	कामावर घेतलेल्यांची संख्या														
९.	केलेला खर्च [स्पथांमध्ये]														
१०.	भेतजमीन अधिनियमाखाली दिलेल्या तगाईची रक्कम														
ब]	अवर्षान सट्टय परिस्थितीवरील बाब १ ते १० प्रमाणे														

दुष्काळ व तीव्र टंचाई परिस्थिती निर्माण न झाल्यामुळे माहिती निरंक

१.	२.	३.	४.	५.	६.	७.	८.	९.	१०.	११.	१२.	१३.	१४.	१५.
क]	पूर													
१.	तालुक्यातील एकूण गावांची संख्या													
२.	ग्रस्त गावांची संख्या													
३.	ग्रस्त कुटुंब संख्या													
४.	जमीन महसूलामध्ये पूर्ण निलंबन दिलेल्या गावांची संख्या													
५.	अंदाजीत हाणी [स्पधे]													
	अ] पीक न घेणे [स्पध्यांत]													
	ब] पशुधन मालमत्ता इत्यादीची हाणी [र.]													
७.	मदतीची हाती घेतलेली कामे													
८.	कामादर घेतलेल्यांची संख्या													
९.	केलेला खर्च [स्पध्यांमध्ये]													
	[पुरग्रस्तांना दिलेल्या मदतीचा खर्च]													
१०.	क्षेत्रजमीन अधिनियमाखाली दिलेल्या तगाईची रक्कम													

आधार :- जिल्हाधिकारी यांचे कार्यालय, [टंयाईग्रस्त व महसूल शाखा], गडचिरोली

==: तक्ता क्रमांक ३.१२ ==

टंचाईग्रस्त पूर्वतीहासानुसार कंठीण व इतर टंचाईग्रस्त भाग ठरविण्याबाबत माहिती

वर्ष १९९२-९३

जिल्हा :- गडचिरोली

अ. क्रं.	जिल्हा/तालुका	मंडळ	मंडळातील गावांची संख्या	ग्रस्त गावांची संख्या
१.	२.	३.	४.	५.
	जिल्हा एकूण तालुका	२८	१६८८	निरंक
१]	गडचिरोली	गडचिरोली	२९	-
		ढाम्ढणी	४०	-
		येवली	५९	-
२]	आरमोरी	आरमोरी	२७	-
		वेरागड	४२	-
		देऊळगांव	३४	-
३]	कुरखेडा	कुरखेडा	५०	-
		पुराडा	७८	-
४]	धानोरा	धानोरा	६५	-
		मुळमगांव	६७	-
		चांतगांव	९६	-
५]	चामोर्शी	चामोर्शी	३३	-
		कुनघाडा	५१	-
		घोट	६५	-
		आष्टी	५५	-
६]	सिरोंचा	सिरोंचा	८८	-
		आसरअल्ली	६०	-
७]	अहेरी	अहेरी	७९	-
		जिमलगदटा	६७	-
		पेरमिली	३८	-
८]	अटापल्ली	अटापल्ली	६३	-
		कसनसूर	६९	-
		गदटा	६५	-
९]	देसाईगंज [ वडसा ]	देसाईगंज	३९	-
१०]	कोरघी	मसेली	५४	-
		बेलगांव	७९	-
११]	भामरागड	भामरागड	१२८	-
१२]	मुलघेरा	मुलघेरा	६८	-

आधार :- जिल्हाधिकारी याचि कार्यालय, [टंचाईग्रस्त व महसूल शाखा] गडचिरोली

तालुकावार पशुधन [ १९८७ च्या गणनेप्रमाणे ]

जिल्हा :- गडचिरोली

अ. क्र.	जिल्हा/तालुका	अडीच वर्षांवरील बैल				अडीच वर्षांवरील गाई व बैल				
		केवळ पैदाशी करीता ठेवलेले व बळ	पैदाशी व कामाकरीता उपयोगात आणलेले बैल	केवळ कामा करीता उपयोगात आणलेले बैल	पैदाशी साठी अथवा कामासाठी उपयोगात न आणलेले बैल	एकूण बैल	दुभत्या एकदाही न ट्यालेल्या व आटलेल्या	इतर	एकूण	
१	२	३	४	५	६	७	८	९	१०	११
१]	गडचिरोली	-	२	-	१	३	१४	-	-	१४
२]	आरमोरी	-	-	३	-	३	३०	८१	८	११२
३]	कुरखेडा	-	-	३	-	३	१३	३	७	२३
४]	धानोरा	-	-	-	-	-	५	३	-	८
५]	अटापल्ली	-	-	१०	-	१०	८	३१	-	३९
६]	तिरोचा	-	-	-	-	-	-	-	-	-
७]	अहेरी	१	-	-	-	१	-	-	-	-
८]	चामोर्शी	-	३	३	१	६	३	३	-	९
एकूण		१	५	१८	२	२६	७७३	१२०	१५	२०८

::: तक्ता क्रमांक ४. १ [पूढे घालू] :::

अ. क्रं.	जिल्हा/तालुका	देशी गाई व बैल						
		तीन वर्षावरील बैल						
		विदेशी संकरीत अडोच व्हापयत ची वासर	एकूण विदेशी संकरीत गाई व बैल	केवळ पैदाशी करीता वाप- लेले वळ बैल	पैदाशी करीता व कामाकरीता उपयोगात आणलेले बैल	केवळ कामाकरीता वापरलेले बैल	इतर बैल	एकूण
१	२	१३	१३	१४	१५	१६	१७	१८
१]	गडचिरोली	२५	४२	२२२	८७८	१६२७८	३२२	१८४७०
२]	आंरमोरी	१३२	२५४	१७६	१६७	२१८९४	२८३	३१३२६
३]	दुरखडा	५१	७७	१२४	६७८	२१६६२	६५४	२३११८
४]	धानोरा	३८	४६	४१८	७२८	३३२७३	१२७	३४६९६
५]	अटापल्ली	८४	१३३	६३९	२४१७	२२६९५	७५२	२६५०३
६]	सिरोंचा	-	-	८७	५१७	१४८३२	३३०	१५७६६
७]	अहेरी	३	४	२४०	२७४३	२४०१३	१०८१	२८०७७
८]	चामोर्शी	११	२३	८७१	१८४२	३८४३०	१२६६	४२४०९
	एकूण	३४४	५७८	३६५७	९१७०	२०१७७७	४१५५	२२०३५९

क्रमशः.....

==: लक्षता क्रमांक पुढे वालु ==

-५९-

अ. क्रं.	जिल्हा/तालुका	देशी गाई व बैल						
		तीन वर्षांवरील गाई			तीन वर्षा- पर्यंत देशी वातरे		एकूण देशी गाई व बैल	विदेशी/संकरित व देशी एकूण गाई व बैल
		दुभत्या	एकदाही न दियालेल्या व आटलेल्या	इतर गाई	एकूण गाई			
१	२	१९	२०	२१	२३	२३	२४	२५
१]	गडचिरोली	३२९६	८३२३	८३	१२४०२	११४५०	४२३२२	४२३६४
२]	आरमोरी	७४२३	१३१९३	५३	२०७३९	२०६१९	७२६७८	७२९३२
३]	दुरखेडा	६२९४	११३२९	४०३	१८०२६	१८२०८	५९३५२	५९४२९
४]	धानोरा	८२१०	१५४४०	१४९	२३७९९	२१०२६	७९५२१	७९५६७
५]	अटापल्ली	८२६९	१४७२१	१४६१	२४४५१	२४४९६	७५४५०	७५५८३
६]	सिरोचा	६६७३	७२७८	४३३	१४३८४	१२९७७	४३१२७	४३१२७
७]	अहेरी	९६६१	१५२०५	६१८	२५४८४	२७६५४	८१२९५	८१२१९
८]	चामोर्शी	१०२८४	१९६२२	४४६	३०३५२	२९१५४	१०१९१५	१०१९३७
एकूण		६०८८०	१०५१११	३६४६	१६९६३७	१६५५८४	५५५५८०	५५६१५८

क्रमवा:.....

==: तक्ता क्रमांक ४.१ पुढे चालू ==:

अ. क्रं.	जिल्हा/तालुका	तीन वर्षावरील रेंड						म्हशी व रेंड					
		केवळ पेदाशी साठी ठेवलेले	पेदाशी साठी व कामा साठी ठेवलेले	फक्त कामा साठी	इतर	एकूण रेंड	दुभल्या	एकदाही न घ्याल- ल्या व आटलेल्या	इतर	एकूण म्हशी	रेंड [तीन वर्षाखालील]	एकूण म्हशी व रेंड	
१.	२.	३.	४.	५.	६.	७.	८.	९.	१०.	११.	१२.	१३.	
१]	गडचिरोली	२५	६८	११६५	४३	१३०१	९४३	१३११	३९	२२९३	१६८६	५२८०	
२]	आरमोरी	१०१	५५	२३६६	५१	२५७३	१७७४	२४६२	२	४२४५	४४६२	११२८७	
३]	कुरखेडा	४०	१४३	४४५७	१३६	४७७६	७११	९०४	२२	१६३७	१८०२	८२२२	
४]	धानोरा	५७	२७२	७३५६	२०	७७०५	४९५	५२०	१	१०१६	२६४३	११३६४	
५]	अटापल्ली	६१	५३१	१४८१०	२२६	१५६२८	११२	२२८	८	३५५	२०४०	१८०२३	
६]	सिरोंचा	४१	६२	३९५	१३६	६३४	१५५८	१२००	-	२७५८	२३५४	५७४६	
७]	अहेरी	६३	३२७	३६१८	१३३	४२११	९९१	८७८	५२	११२६	२३८८	८५२७	
८]	चामोर्शी	६५	९५	३६१३	१४७	३९२०	१४५१	२३५२	१७	३८२७	३५५७	११३०४	
एकूण		४५३	१६२३	३७७८०	८९२	४०७४८	८०४२	२८६९	१४८	१८०५२	२०९४६	७९७५३	

कुमशा . . . . .

अ. क्रं.	तालुका/जिल्हा	एकूण गोजतीय	भेटया	बक-या	धोडे व शिंगरे.	इतर पशुधन	एकूण पशुधन	एकूण कोबडया
१	२	३	३/	३२	३७०	४१	४२	४३
१]	गडचिरोली	४७६४४	४१६०	१२७८६	१२	७६७	६५३६२	३६१००
२]	आरमोरी	८४२१२	२४७	२२२१५	-	१३३०	१०२४११	२२७८०
३]	कुरखेडा	६७६५१	-	१५७४१	-	३१६२	८६५५४	५७२०२
४]	धानोरा	२०२३१	-	२६२१०	४	११८४२	१२२६२४	७७४२८
५]	अटापल्ली	२३६०६	११	३६७४६	-	१३३२२	१४३६२२	८१४१३
६]	तिरोचा	४८८७३	३३२६	२०४३३	१३४	१५७२	७४३३८	५४२३३
७]	अहेरी	८२७४६	६८८	३२३६१	८	१४०६	१२४२०२	७३५२६
८]	चामोर्शी	११३२४१	४२४४	२८६४४	८२	५४८	१४६७६६	११५४१५
	एकूण	६३५२११	१३३७६	१२६५३६	२४७	३३२६३	८८००३३	५२५८६४

टीप :- सदर माहिती स्थायी स्वभावी आहे.

आधार :- १४ वी पशुगणना [१९८७]



जिल्हयातील पशुवैद्यकीय संस्थांची तालुकावार संख्या १९९२-९३ वर्षाकरीता

जिल्हा :- गडचिरोली

अ. क्र.	जिल्हा/तालुका	पशुवैद्यकीय संस्थांचा प्रकार										
		पशुवैद्यकीय चिकित्सालय	पशुवैद्यकीय दवाखाने		पशुवैद्यकीय प्रधानोपचार केंद्रे	पशुरोग अन्वेषण प्रयोग शाळा	फिरते पशु वैद्यकीय नियंत्रण पथक	फिरते पशु वैद्यकीय दवाखाने	दक्षता पथके	कृत्रिम प्रेषिक्षण केंद्रे	रेतून केंद्रे	
१.	२.	३.	राज्य स्तर	स्थानिक स्तर	५.	६.	७.	८.	९.	१०.	११.	१२.
	जिल्हा एकूण	१	-	३२	५३	-	-	४	-	५	२	-
	तालुका											
१]	गडचिरोली	१	-	३	४	-	-	४	-	१	-	-
२]	आरमोरी	-	-	५	६	-	-	-	-	१	-	-
३]	कुरखेडा	-	-	५	५	-	-	-	-	-	१	-
४]	धानोरा	-	-	३	८	-	-	-	-	१	-	-
५]	अटापल्ली	-	-	३	९	-	-	-	-	-	१	-
६]	सिरोंचा	-	-	२	६	-	-	-	-	१	-	-
७]	अहेरी	-	-	५	४	-	-	-	-	१	-	-
८]	चामोर्शी	-	-	६	११	-	-	-	-	-	-	-

::: तक्ता क्रमांक ४.२ पुढे वालु :::  
 =====

- ६३ -

अ. क्र.	जिल्हा/तालुका	पशुवैद्यकीय संस्थाया प्रकार						पशु पेदास क्षेत्र	सधन क्वॉट विकास गट	मेंढी पेदास क्षेत्र	शेळी पेदास क्षेत्र
		विभागीय कृत्रिम रेतन केंद्र	जिल्हा कृत्रिम रेतन केंद्र	आधारभूत ग्राम केंद्र	कृत्रिम रेतन केंद्र	जिल्हा आधारभूत परिषदा वडील	आधारभूत ग्राम केंद्र खालील				
१	२	१३	१४	१५	१६	१७	१८	१९	२०	२१	२२
	जिल्हा एकूण	-	१	-	७०	-	-	१	-	-	-
	तालुका										
१]	गडचिरोली	-	१	-	६	-	-	-	-	-	-
२]	आरमोरी	-	-	-	२	-	-	१	-	-	-
३]	कुरखेडा	-	-	-	८	-	-	-	-	-	-
४]	धानोरा	-	-	-	१०	-	-	-	-	-	-
५]	स्टापल्ली	-	-	-	२	-	-	-	-	-	-
६]	सिरोंचा	-	-	-	५	-	-	-	-	-	-
७]	अहेरी	-	-	-	२	-	-	-	-	-	-
८]	चामोशी	-	-	-	१४	-	-	-	-	-	-

टीप :- १] रकाना ११ मध्ये पशुधन तपासनी नाका कुरखेडा व पशुसंवर्धन विषयक एकात्मिक विकास प्रकल्प भामरागड या दोन संस्था कार्यरत आहे.

२] रकाना १७ व १८ मध्ये मागील वर्षी अनुक्रमे २ व १ असे संबंधितांकडून नजर चुकीने दर्शाविण्यात आले होते. परंतु त्याऐवजी सुधारीत आढेवारी अनुक्रमे १ व निरंक अशी आहे.

आधार :- १] जिल्हा उपसंचालक, पशुसंवर्धन, गडचिरोली २] जिल्हा पशुसंवर्धन अधिकारी, जि.प. गडचिरोली  
 ३] सहाय्यक संचालक, पशुसंवर्धन जिल्हा कृत्रिम रेतन केंद्र, गडचिरोली

==: तक्ता नं. ४.३ :==

रोगाच्या प्रकारानुसार पशुंच्या मृत्यूची संख्या १९९२-९३ वर्षाकरीता

जिल्हा :- गडचिरोली

अ. क्रं.	संसर्गजन्य व बांडगुळ जन्य रोग	लागण	मृत्यू
१.	एकूण पशुधनाची मृत्यू संख्या [ एक ] गाई व बकरी	१२१	४
१.	घटसर्प	-	-
२.	लाल्या	१०२	२
३.	फ-या	१९	२
४.	फासा	-	-
५.	स-या	-	-
६.	इतर	-	-
	एकूण	१२१	४
	[ दोन ] मेंढया व बक-या		
१.	फ-या	-	-
२.	रुमो निया	-	-
३.	पायलागी व लाल्या	-	-
४.	इतर	-	-
	एकूण	-	-
	[ तिन ] कांडया		
१.	राणीखत	-	-
२.	देवि	-	-
३.	बोळकांडी	-	-
४.	इतर	-	-
	एकूण	-	-

आधार :- १] जिल्हा पशुसंवर्धन अधिकारी, जि.प. गडचिरोली

२] जिल्हा उपसंचालक, पशुसंवर्धन, गडचिरोली

विविध पशुवैद्यकीय संस्थांचे कार्य १९९२-९३ वर्षाकरीता

जिल्हा :- गडचिरोली

अ. क्रं.	जिल्हा/तालुका	उपचार केलेल्या जनावरांची संख्या	खर्चीकरण केलेल्या जनावरांची संख्या	कृत्रिम गर्भधारणा केलेल्या जनावरांची संख्या	कृत्रिम गर्भधारणानंतर जन्मास आलेल्या वासरांची संख्या	स्तंभ ६ पैकी संकरीत वासरांची संख्या	लस टोचलेल्या जनावरांची संख्या
१.	२.	३.	४.	५.	६.	७.	८.
	जिल्हा एकूण तालुका	२८७२२०	२३८७८	२०५४	२५५	१४७	७८७३७४
१]	गडचिरोली	३४२७७	१९९१	४३५	५६	२२	११३७११
२]	आरमोरी	४१५७०	२९२८	४१०	७२	४५	११११५०
३]	कुरखेडा	२७०१३	३०५८	२७३	४७	३२	१३९७३०
४]	धानोरा	५५१२३	३९९०	१८३	७	५	९४९९३
५]	सटापल्ली	३४८२९	२६५२	४२	१	६	६११२७
६]	सिरोया	२४९६७	२४५३	९९	१४	६	७८३४८
७]	अहेरी	२७१३३	२६२३	८२	६	१	६४१०१
८]	चामोर्शी	४२३०८	४१८३	५३०	५२	३०	१२४२१४

टीप :- पशुवैद्यकीय संस्थांचे कार्य १९९२-९३ च्या वरील माहितीत तपासनी नाका कुरखेडा व पशुसंवर्धन सहाय्यक आदिवासी विकास प्रकल्प भामरागड या दोन संस्थांची आकडेवारी समाविष्ट आहे.

- आधार :- १] जिल्हा उपसंचालक, पशुसंवर्धन गडचिरोली  
 २] सहाय्यक संचालक, पशुसंवर्धन व जिल्हा कृत्रिम रेतस केंद्र, गडचिरोली  
 ३] जिल्हा पशुसंवर्धन अधिकारी, जि. प. गडचिरोली

==: तक्ता क्रमांक ४.४ ==

-६६-

मान्यताप्राप्त पशुवध गृहे आणि प्रत्येक पशुवधगृहात कत्तल केलेल्या पशुची

संख्या १९९२-९३ वर्षाकिरीता

जिल्हा :- गडचिरोली

अ. क्र.	जिल्हा/तालुका	पशुवध गृहाची संख्या	एकूण कत्तल केलेली जनावरे							
			साई व बैल	म्हशी व रेडे	भेंढ्या	शेळ्या	डुकरे	हत्तर	एकूण	
१	२	३	४	५	६	७	८	९	१०	
	जिल्हा एकूण	३	-	-	-	१७६८	९	-	१७७७	
	तालुका									
१]	गडचिरोली	१	-	-	-	१५०१	-	-	१५०१	
२]	आरमोरी	१	-	-	-	-	-	-	-	
३]	कुरखेडा	१	-	-	-	२६७	९	-	२७६	
४]	धानोरा	-	-	-	-	-	-	-	-	
५]	रटापल्ली	-	-	-	-	-	-	-	-	
६]	सिरोचा	-	-	-	-	-	-	-	-	
७]	अहेरी	-	-	-	-	-	-	-	-	
८]	चामोर्शी	-	-	-	-	-	-	-	-	

आधार :- जिल्हा उपसंचालक, पशुसंवर्धन, गडचिरोली

==:: तक्ता क्रमांक ४.५ ::==

जिल्हयातील वनक्षेत्र वर्ष १९९२-९३

जिल्हा :- गडचिरोली

[ वनक्षेत्र चौ. की. मी. ]

अ. क्रं.	विभाग	राखीव	संरक्षित	अचर्गिकृत	एकूण
१.	२.	३.	४.	५.	६.
१]	एकूण	३७९६	९५३५	३६६	१३६९७
२]	महसूल	-	-	३५७	३५७
३]	वन	३७९६	९५३५	९	१३३४०

टीप :- १] वरील आकडेवारी अस्थायी स्वरूपाची आहे.

२] वरील स्तंभ ३ मध्ये वनविभागाखालील "राखीव" क्षेत्रात महाराष्ट्र वन विकास महामंडळाकडे हस्तांतरित केलेल्या वनक्षेत्राचा समावेश करण्यात आलेला आहे.

आधार :- मुख्य वन सांख्यिकी, महाराष्ट्र राज्य, नागपूर

==: तक्ता क्रमांक ४. ६ ==

जिल्हयातील मुख्य व गौन वन उत्पादने १९९२-९३ या वर्षाकरिता

जिल्हा :- गडचिरोली

अ. क्र.	वन उत्पादने	संदर्भ वर्षातील एकूण उत्पादन [हजार घन मिटर]	संदर्भ वर्षातील एकूण विक्री केलेले उत्पादन [हजार घन मिटर]	संदर्भ वर्षातील मागील शिल्लकी उत्पादनापेठे एकूण विक्रीचे मूल्य [हजारामध्ये]
१.	२.	३.	४.	५.
१]	इमारती लाकूड	५४	३१	१६३२९२
२]	जळाऊ लाकूड	१४१	६८	१६१९०
३]	चंदन	-	-	-
	<u>गौन वन उत्पादने</u> [किंमत]			
	अ) बांबू	-	-	९९९३६
	ब) गवत इत्यादी	-	-	५
	क) त्रिंडी पाने [गोनी]	-	४२१४४७	१२०५८०
	ड) डिक [क्विंटल]	-	१	९८४
	इ) इतर	-	-	-
	१] आपटा पाने	-	-	-
	२] मोहाग्री फळे [क्विंटल]	-	२६	६८०२
	३] खाणी व खनिजे	-	-	-
	४] हिरडा [क्विंटल]	-	५	१०२७
	५] आंबा	-	-	-
	६] इतर	-	-	५४
५]	एकूण गौनवन उत्पादने	-	-	२२९३९२
	एकूण किंमत	-	-	४०८८७४

आधार :- उपवनसंरक्षक, वन विभाग, गडचिरोली, वडसा, आलापल्ली,  
भामरांगड, सिरोंचा

:: तक्ता क्रमांक ४.७ ::

-६९-

जिल्ह्यातील भुजल मत्स्यव्यवसाय १९९२-९३ वर्षाकरीता

जिल्हा :- गडचिरोली

अ. क्र.	जिल्हा/तालुका	नदीची लांबी [ कि. मी. ]	मत्स्यव्यवसायासाठी अनुकूल क्षेत्र, तळी, सरोवर व जलाशय यांचे एकूण क्षेत्र [ हेक्टर ]	मत्स्यव्यवसायासाठी उपयोगात आणलेले एकूण क्षेत्र [ हेक्टर ]	भुजल मत्स्य- उत्पादन [ मे. टन ]	पकडलेल्या माशा- ची उत्पादकाला मिळालेली किंमत [ रु. लाखात ]	मत्स्यव्यवसाय क्षेत्रासाठी वापरलेल्या मत्स्यबीज [ लाखात ]
१	२	३	४	५	६	७	८
	जिल्हा एकूण तालुका	१९८	७५०२	५२३९	१७८५	३५७	१३०
१]	गडचिरोली	-	८४७	७०४	३३२	६६	१८
२]	आरमोरी	-	२०८९	१८४८	४४४	८९	३९
३]	कुरेवडा	-	११५५	४६५	२५९	५२	१७
४]	धानोरा	-	५७१	४२०	११९	२४	१०
५]	स्टापेली	-	१४३	९७	८५	१७	४
६]	सिरोंचा	-	२९६	१२४	१०६	२१	-
७]	अहेरी	-	५५९	२१३	१६४	३३	९
८]	यामोशी	-	१८४२	१३७८	२४६	५४	३३

टीप :- नदीची लांबी तालुकावार उपलब्ध नाही.

२] अ. क्र. ६. रकाना ८ मध्ये मत्स्यव्यवसाय संस्थातर्फे  
संचयन झाले नाही.

आधार :- जिल्हा मत्स्यव्यवसाय विकास अधिकारी, गडचिरोली



कारखान्यातील कामगारांची दैनिक सरासरी संख्या वर्ष १९९२

जिल्हा :- गडचिरोली

अ. क्र.	उद्योग गट व त्यांचा संकेतांक	नोदणी झालेले कारखाने [संख्या]	बंद कारखाने [संख्या]	प्रपत्र पाठविणारे कारखाने [संख्या]	स्तंभ ५ मधील कामगार			काम केलेल्या प्रेम दिनांची एकूण संख्या	प्रपत्र न पाठविणारे कारखाने [संख्या]	स्तंभ १० मधील कारखान्यातील कामगार [संख्या]
					एकूण	पुरुष	स्त्रिया			
१	२	३	४	५	६	७	८	९	१०	११
१]	[२०४] धान्य गिरणी उत्पादने	५२	४	४७	२०२	१७७	२५	४७८४७	१	४
२]	[२११] खाद्य पदार्थांचे उत्पादन इतरत्र वगळीत न झालेले	२	०	२	१३	७	६	२३३१	०	०
३]	[२७०] लाकूड कटाई प्लायवूड व्यतिरिक्त	१०	१	९	२२१	१७७	४४	२८८९८	०	०
४]	[२८०] लंगडा, कागद, पृष्ठ आणि वृत्तपत्रे कागद, तयार करण्याचा कारखाना	१	१	०	०	०	०	०	०	०
५]	[२८१] कागदी डबबे कटणे व कागदी पृष्ठ तयार करणे	१	०	१	१७४	१७३	१	६२४८५	०	०
६]	[३०१] रासायनिक खेत व विटक नामक घांचे उत्पादन	१	०	१	३९	३९	०	१०२४९	०	०
७]	[३२०] दांधकामासाठी, चिकन माती पासून तयार केलेल्या वस्तूचे उत्पादन	४	२	२	३९	१४	२५	६८४३	०	०
८]	[३२४] सिमेंट घुना व क्वांटरचे उत्पादन	१	०	०	०	०	०	०	१	२०
९]	[३१८] जड मोटार वाहन दुरुस्ती	२	०	१	५६	५६	०	२०४००	१	३५
१०]	[६८२] वाहनाच्या जळणाची घिल्लर विधी	४	०	४	१३	१३	०	४५८७	०	०
जिल्हा एकूण		७८	८	६७	७५७	६५६	१०१	१८३६४०	३	५९

आधार :- मुख्य निरीक्षक महाराष्ट्र राज्य, मुंबई

चालू कारखान्याचे कामगारांच्या संख्येनुसार उद्योग निहाय वर्गीकरण वर्ष १९९२

जिल्हा :- गडचिरोली

अ. क्र.	प्रमुख उद्योग गट व त्याचा संकेतांक	१० कामगारांपेक्षा कमी		१० ते १९ कामगार		२० ते ४९ कामगार		५० ते ९९ कामगार		१०० ते ४९९ कामगार		५०० ते ९९९ कामगार		१००० ते ५००० कामगार		एकूण			
		अ]	ब]	अ]	ब]	अ]	ब]	अ]	ब]	अ]	ब]	अ]	ब]	अ]	ब]	अ]	ब]		
१	२	३	४	५	६	७	८	९	१०	११	१२	१३	१४	१५	१६	१७	१८	१९	२०
१]	[२०] खाद्य पदार्थांचे उत्पादन	४७	१९५	१	११	०	०	०	०	१	०	०	०	०	०	०	०	४८	२०६
२]	[२१] खाद्य पदार्थांचे उत्पादन	२	१३	०	०	०	०	०	०	०	०	०	०	०	०	०	०	२	१३
३]	[२७] लाकूड व लाकडाच्या वस्तू बनविणे	७	३१	०	०	०	०	१	७६	१	११४	०	०	०	०	०	०	९	२२१
४]	[२८] कागद, कागदाच्या वस्तू, मुद्रण, प्रकाशन संबंधित वस्तू तयार करणे	०	०	०	०	०	०	०	०	१	१७४	०	०	०	०	०	०	१	१७४
५]	[३०] रबर, कोळसा, प्लास्टीक यांचे उत्पादन [ रसायने व रसायनाच्या वस्तूंचे उत्पादन]	०	०	०	०	१	३९	०	०	०	०	०	०	०	०	०	०	१	३९
६]	[३२] अधातु खनिज पदार्थांचे उत्पादन	०	०	१	१५	२	४४	०	०	०	०	०	०	०	०	०	०	३	५९
७]	[३९] भांडवली वस्तूंची दुरुस्ती खर्च	०	०	०	०	१	३५	१	५६	०	०	०	०	०	०	०	०	२	९१
८]	[६८] इतरत्र वर्गीकरण न केलेल्या वस्तूंचे फिरकीव व्यापार	४	१३	०	०	०	०	०	०	०	०	०	०	०	०	०	०	४	१३
जिल्हा एकूण		६०	१५२	२	३६	४	११८	१	१३२	२	२८८	०	०	०	०	०	०	७०	८१८

टीप :- १] अ = कारखान्याची संख्या २] ब = कामगारांची संख्या

आधार :- मुख्य निरीक्षक कारखाने महाराष्ट्र राज्य, मुंबई

कामाच्या दिवसांच्या संख्येनुसार कारखान्याचे वर्गीकरण वर्ष १९९२

जिल्हा :- गडचिरोली

अ. क्रं.	उद्योग गट व त्याचा संकेतांक	दिवसांची संख्या अनुल्लिखित		६० दिवस किंवा त्याहून कमी		६१ ते १२० दिवस		१२१ ते १८० दिवस		१८१ ते २४० दिवस		२४१ ते ३०० दिवस		३०० हून अधिक		एकूण	
		अ]	ब]	अ]	ब]	अ]	ब]	अ]	ब]	अ]	ब]	अ]	ब]	अ]	ब]	अ]	ब]
१.	३.	३.	४.	५.	६.	७.	८.	९.	१०.	११.	१२.	१३.	१४.	१५.	१६.	१७.	१८.
१]	२०] खाद्य पदार्थांचे उत्पादन	०	०	०	०	०	०	३	१६	११	३७	३१	१४२	२	७	४७	२०२
२]	२१] खाद्य पदार्थांचे उत्पादन	०	०	०	०	०	०	१	९	०	०	१	४	०	०	२	१३
३]	२७] लाकूड व लाकडाच्या वस्तू बनविणे	०	०	०	०	२	११६	१	७६	२	८	४	२१	०	०	९	२२१
४]	२८] कागदाच्या वस्तू, मुद्रण व प्रकाशनासंबंधीत वस्तू तयार करणे	०	०	०	०	०	०	०	०	०	०	०	०	१	१७४	१	१७५
५]	३०] रबर, कोळसा, यांचे उत्पादन [पेट्रोलियम वगळून] रसायन व रसायनाच्या वस्तूंचे उत्पादन	०	०	०	०	०	०	०	०	०	०	४	३१	०	०	१	३६
६]	३२] अधातू खनिज पदार्थांचे उत्पादन	०	०	०	०	०	०	१	१५	१	२४	०	०	०	०	२	३९
७]	३९] भांडवली वस्तूंची दुरुस्ती	०	०	०	०	०	०	०	०	०	०	०	०	१	५६	१	५६
८]	६८] इतर किरकोळ व्यापार	०	०	०	०	०	०	०	०	०	०	०	०	४	१३	४	१७
जिल्हा एकूण		०	०	०	०	२	११६	६	११६	१४	६९	३७	२८६	८	२५०	६७	७५७

टिप :- अ] कारखान्यांची संख्या

ब] कामगारांची संख्या

आधार :- मुख्य निरीक्षक कारखाने महाराष्ट्र राज्य, मुंबई

==: तक्ता क्रमांक ५.४ ==

-७३-

उद्योगाच्या महत्त्वाच्या बाबीची आकडेवारी [वार्षिक उद्योग पाहणी] १९९१-९२ या वर्षाकरीता

जिल्हा :- गडचिरोली

[ रुपये हजारात ]

अ.क्र.	उद्योगाचा संकेतांक	उद्योगाचे वर्णन	स्थिर भांडवल	खेळते भांडवल	सर्व कामगारांची संख्या	सर्व कर्मचारी	कामगारांचे वेतन	एकूण मिळकत	एकूण उत्पादन	एकूण निकिंटी	उत्पादनांमूळे मुल्यवृद्धी
१.	२.	३.	४.	५.	६.	७.	८.	९.	१०.	११.	१२.
१]	-	इतर	३५९९	५३१५	३३३	४०५	६४६४	७५५१	२८६४१	२११४१	७३७०
जिल्हा बेरीज	-		३५९९	५३१५	३३३	४०५	६४६४	७५५१	२८६४१	२११४१	७३७०

टीप :- उद्योग निहाय माहिती मोठ्या कारखान्यासाठी दिली असून लहान कारखान्यांची  
[नमुना निवडीवर] माहिती "इतर" समोर देण्यात आली आहे.

आधार :- अर्थ व सांख्यिकी संचालनालय, मुंबई

==: तक्ता क्रमांक ५.५ ==

रोजगार विनियम केंद्रातील आकडेवारी

[१९९२ कारकिर्दीत]

जिल्हा :- गडचिरोली

अ. क्र.	बाब	माहिती
१	२	३
१]	जाहिर केलेल्या रिक्त्या जागांची संख्या	७८३
२]	भेदायोजनाचा उपयोग करणारे मालक	१५४
३]	नोदणी नोंदणी केलेल्या उमेदवारांची संख्या	७१३९
४]	क अखेर पटावरील उमेदवारांची एकूण संख्या	३०९२८
५]	नोकरी मिळालेल्या उमेदवारांची संख्या	
	अ) प्राथमिक क्षेत्र	२७
	ब) सार्वजनिक क्षेत्र	३८४
६]	नोकरी मिळालेल्या उमेदवारांची संख्या	
	अ) अनुसूचित जाती/अनुसूचित जमाती	१७१
	ब) इतर	२४०
	क) एकूण	४११
७]	राष्ट्रीय वर्गीकरणानुसार व्यवसाय	
	१] <u>व्यवसायिक तांत्रिक आणि संबंधित कामगार</u>	
	१] नोंदणी केलेले	५९
	२] नोकरी दिलेले	१२७
	२] <u>प्रशासकीय शास्त्रिय आणि व्यवस्थापकीय कामगार</u>	
	१] नोंदणी केलेले	-
	२] नोकरी दिलेले	-
	३] <u>लेखनिक व तत्संबंधीचे कामगार</u>	
	१] नोंदणी केलेले	४७०
	२] नोकरी दिलेले	५२
	४] <u>त्रिकी कामगार</u>	
	१] नोंदणी केलेले	-
	२] नोकरी दिलेले	-

==:: तदता क्रमांक ५.५ पृष्ठे यालु ::==

१:	२:	३:
५]	<u>शेतकरी मत्स्यव्यवसाय, शिकारी व संबंधित कामगार</u>	
	१] नोंदणी केलेले	१८
	२] नोकरी दिलेले	२१
६]	<u>खाण कामगार</u>	
	१] नोंदणी केलेले	-
	२] नोकरी दिलेले	-
७]	<u>वाहतुक दळणवळण व्यवसायातील कामगार</u>	
	१] नोंदणी केलेले	८२
	२] नोकरी दिलेले	२
८]	<u>कॉम्प्युटर, उत्पादन प्रक्रिया कामगार इतर ठिकाणी वर्गीकरण न झालेले कामगार</u>	
	१] नोंदणी केलेले	७०
	२] नोकरी दिलेले	७१
९]	<u>सेवा, खेळ व तत्सम कामगार</u>	
	१] नोंदणी केलेले	३६
	२] नोकरी दिलेले	३६
१०]	<u>इतर ठिकाणी वर्गीकरण न केलेले कामगार</u>	
	१] नोंदणी केलेले	६४०४
	२] नोकरी दिलेले	४२
	एकूण	
	१] नोंदणी केलेले	७१३२
	२] नोकरी दिलेले	४११

आधार :- जिल्हा सेवायोजन अधिकारी, गडचिरोली

==: तक्रता क्रमांक ५.६ ==

सेवायोजन केंद्रातील व्यवसाय मार्गदर्शन कार्यक्रम १९९२-९३ या वर्षाकरीता

जिल्हा :- गडचिरोली

अ. क्र.	बाब	परिमाण	वर्ष
१.	३.	३.	४.
१]	<u>सेवायोजन केंद्रातील व्यवसाय मार्गदर्शन केंद्र</u>	संख्या	४७७५
	१] वैयक्तिक मार्गदर्शन/व्यक्तीशः अंगर गटामध्ये सल्ला दिलेल्यांची संख्या	संख्या	४७७५
	२] सेवायोजन केंद्रामध्ये घेण्यात आलेल्या गटांशी चर्चा	संख्या	-
	३] मार्गदर्शन केलेल्या अर्जदारांना नोकरीवर/प्रशिक्षणासाठी/उमेदवारासाठी दिलेल्यांची संख्या	संख्या	-
२]	<u>त्रिभुजविद्यालयीन सेवायोजन माहिती मार्गदर्शक केंद्रांतील व्यवसाय मार्गदर्शन</u>		
	१] वैयक्तिक मार्गदर्शन/व्यक्तीशः अंगर गटामध्ये सल्ला दिलेल्यांची संख्या	संख्या	-
	२] सेवायोजन केंद्रामध्ये घेण्यात आलेल्या गटांशी चर्चा	संख्या	-
	३] मार्गदर्शन केलेल्या अर्जदारांना नोकरीवर/प्रशिक्षणासाठी/उमेदवारासाठी दिलेल्यांची संख्या	संख्या	-

टीप :- वरील बाब १ मध्ये जून १९९३ पासून व्यवसाय मार्गदर्शन कक्षाची नव्याने निर्मिती झालेली आहे.

आधार :- जिल्हा सेवायोजन अधिकारी, गडचिरोली.

==: तक्ता क्रमांक ५.७ ==

कर्मचारी गणना १९९२

जिल्हयातील कर्मचा-यांची संख्या

जिल्हा :- गडचिरोली

ब्राब	शासकीय	जिल्हापरिषद	नगरपरिषद
१	३	३	४
वर्ग - १	१२०	२२	-
वर्ग - २	२७९	१२७	२
वर्ग - ३	६३८८	४४९१	७३
वर्ग - ४	२१०९	५०२	१११
एकूण १ ते ४	८८९६	५१४२	१८६
इतर वर्ग "x"			
[५ ते ९३०]	२२०३	२९०१	३१
एकूण १ ते ५	११०९९	८०४३	२१७

टीप :- १] माहीती अस्थायी आहे

२] "x" इतर यामध्ये कार्यव्ययी आस्थापनेवरील आकस्मिक खर्चातून रोजगार दिले जाणारे रोजंदारीवरील, अंशकालीन मानसेव्री आणि वरील वर्गात समाविष्ट न झालेले कर्मचारी यांचा समावेश होतो.

आधार :- अर्थ व सांख्यिकी संचालनालय, महाराष्ट्र शासन, मुंबई



निनिराख्या उद्योगातील रोजगार [३१ मार्च १९९३ ला संपणा-या वर्गाकरीता]

जिल्हा :- गडचिरोली

अ. क्र.	उद्योगाचे नांव	राष्ट्रीय उद्योग सक्तांक	माहिती देणा-या आस्था-पनाची संख्या	कर्मचारी वर्गाची संख्या	शासकीय	निमशासकीय	खाजगी	एकूण
१	२	३	४	५	६	७	८	
१]	कृषी	००. ०६	१३	१७३४	१३०	-	-	१८६४
२]	खाणकाम	१०. १९	-	-	-	-	-	-
३]	वस्तूनिर्माण	२०. ३८	५	-	-	५४५	५४५	
४]	विज निर्मिती गॅसपाणी व सांडपाणी सेवा	४०. ४२	४	-	२७३	-	-	२७३
५]	बांधकाम	५०. ५१	१०	१२५४	३५९	-	-	१६१३
६]	घाऊक व किरकोळ व्यापार व हॉटेल व्यवसाय	६०. ६९	-	-	-	-	-	-
७]	परिवहन गुदापे आणि दळणवळण	७०. ७५	-	-	-	-	-	-
८]	वित्त पुरवठा, विमा, स्थावर मालमत्ता, व्यापार वित्तियक सेवा	८०. ८३	२४	१२	२७०	१७०	४५२	
९]	सामूहिक, सामाजिक आणि व्यक्तीगत सेवा	९०. ९६	१७५	५२०९	६१८५	१७३०	१३१२४	
	एकूण	-	२३१	८२०९	७९१७	२४४५	१८५७१	

टीप :- स्तंभ क्रमांक ४ मध्ये १९९२-९३ या वर्गात सहाय्यक निबंधक सहकारी संस्था व प्रकल्प अधिकारी, आदिवासी विकास प्रकल्प यांचे कडील सहा आस्थापना बंद झाल्यामुळे १९९१-९२ च्या तुलनेत घट झालेली आहे. व त्यानुसार स्तंभ ५ ते ८ मधील कर्मचारी वर्गाचे एकूण संख्येत घट झालेली दिसून येते.

आधार :- जिल्हा सेवायोजन अधिकारी, गडचिरोली

विद्युतीकरण झालेल्या शहरांची व गावांची संख्या व त्यांची लोकसंख्या

जिल्हा :- गडचिरोली

क्रमांक	वर्षाअखेर	जिल्ह्यातील संख्या		विद्युतीकरण झालेली		विद्युतीकरण झालेली		एकूण विद्युतीकरण	
		गावे	शहरे	गावे [संख्या]	लोकसंख्या	शहरे [संख्या]	लोकसंख्या	संख्या	लोकसंख्या
१.	२.	३.	४.	५.	६.	७.	८.	९.	१०.
१] महाराष्ट्र	३१.३.८६	१६६४	२	५६१	३५११३९	२	३१२०८	५६३	३८२३४६
राज्य	३१.३.८७	१६६४	२	६३६	३७६३४१	२	३१२०८	६३८	४०७५४९
विद्युत	३१.३.८८	१६६४	२	८६४	४७७८५४	२	३१२०८	८६६	५०९०६२
मंडळ	३१.३.८९	१६६४	२	१५०५	६०२१०७	२	३१२०८	१५०७	६३३३१५
गडचिरोली	३१.३.९०	१६६४	२	१५०८	६०६१२८	२	३१२०८	१५१०	६३७३३६
	३१.३.९१	१६६४	२	१५०८	६०६१२८	२	३१२०८	१५१०	६३७३३६
	३१.३.९२	१६६४	२	१५०८	६०६१२८	२	३१२०८	१५१०	६३७३३६
	३१.३.९३	१६६४	२	१५०८	६०६१२८	२	३१२०८	१५१०	६३७३३६
२] खाजगी कंपन्या	-	-	-	-	-	-	-	-	-

टीप :- १] वरील स्तंभ ५ मध्ये जिल्ह्यातील १५६ ओसाड गावांचा समावेश नाही.

२] ३१ मे १९८५ पासून गडचिरोली नगर परिषदेची स्थापना झाली असल्याने जिल्ह्यातील शहरांची संख्या २ अशी दर्शविण्यात आली.

आधार :- कार्यकारी अभियंता, महाराष्ट्र राज्य विद्युत मंडळ, गडचिरोली

==: तबता क्रमांक ५.१० ==

विजेचा वापर १९९२-९३ वर्षाकरीता

जिल्हा :- गडचिरोली

[हजार किलोवॉट तात्कालीन]

अ. क्र.	निर्मितीचा प्रकार	विजेच्या प्रकाराचा प्रकार								
१.	२.	३.	४.	५.	६.	७.	८.	९.	१०.	
		शेतकरी	व्यापारी कामासाठी व लघुशास्त्री साठी	औद्योगिक	सांख्यिक	कृषी	इतर	स्कूल	संबंधनाची [कनेक्शन संख्या]	
१]	थरमल	१२५०५	२२२१	४४१६	१५१२	२७८५	५०४	२३९४३	३८५८७	
२]	हायड्रो	-	-	-	-	-	-	-	-	
३]	इतर	-	-	-	-	-	-	-	-	
	स्कूल	१२५०५	२२२१	४४१६	१५१२	२७८५	५०४	२३९४३	३८५८७	

आधार :- कार्यकारी अभियंता, बांधकाम व सुवसु विभाग,  
महाराष्ट्र राज्य विद्युत मंडळ, गडचिरोली

आर्थिक गणना १९९०

कृषी व बिगर कृषी उद्योग

जिल्हा :- गडचिरोली

अ. क्र.	बाब	* कृषी उद्योग			बिगर कृषी उद्योग			कृषी व बिगर कृषी एकूण		
		ग्रामीण	नागरी	एकूण	ग्रामीण	नागरी	एकूण	ग्रामीण	नागरी	एकूण
१	२	३	४	५	६	७	८	९	१०	११
१]	<u>उद्योगाची संख्या</u>									
	अ] स्वकार्यरत उद्योग ०	३३०१	२०५	३५०६	१०९७९	११०१	१२८८०	१४२८०	२१०६	१६३८६
	ब] आस्थापना **	१२८	२४	१५२	४४३९	११२८	५५६७	४५६७	११५२	५७१९
	क] एकूण	३४२९	२२९	३६५८	१५४१८	३०२९	१८४४७	१८८४७	३२५८	२२१०५
२]	<u>मालकीच्या प्रकारानुसार एकूण उद्योग [संख्या]</u>									
	अ] सहकारी	११	०	११	१८५	३५	२२०	१९६	३५	२३१
	ब] सार्वजनिक	५४	१८	७२	२८६७	४०३	३२७०	२९२१	४२१	३३४२
	क] खाजगी	३३६४	२११	३५७५	१२३६६	२५९१	१४९५७	१५७३०	२८०२	१८५३२
३]	<u>मालकांचा विभाग सामाजिक गट</u>									
	[एकूण संस्थेची टक्केवारी]									
	अ] अनु. जाती	२.४७	१०.०८	३.५८	१२.२४	५.३४	११.११	१०.४६	६.३८	९.८६
	ब] अनु. जमाती	२०.०३	३.९३	१९.०३	१२.१३	८.३७	११.५२	१३.५५	८.०६	१२.७६
४]	<u>जागेविरहीत कार्यान्वित असलेल्या उद्योगाची एकूण टक्केवारी</u>	६६.८९	५१.९६	६५.९६	१७.८८	३१.४९	१८.४७	२६.८०	२३.६३	२६.३३

= :: तक्ता क्रमांक ५. ११ पुढे चालू :: =

-८२-

१.	२.	३.	४.	५.	६.	७.	८.	९.	१०.	११.
५]	शक्तीवर चालणा-या उद्योगांची एकूणशी टक्केवारी	०. ६४	०. ००	०. ६०	१६. ८७	१९. ०८	१७. २३	१३. ९२	१५. ७७	१४. ४८
६]	सर्वसाधारणपणे काम करणा-या कामगारांची संख्या									
	अ] एकूण कामगार	५९०५	५६७	६४७२	३०८९७	११३७०	४२२६७	३६८०२	११९३७	४८५३९
	ब] वेतनावर काम करणारे कामगार	१०१२	३०९	१३२१	१४७७१	८१८१	२२९५२	१५७८३	८४९०	२४२७३
	क] वेतनावरील कामगारांची एकूण कामगारांशी टक्केवारी	१७. १३	५४. ४९	२०. ४१	४७. ८०	७१. ९५	५४. ३०	४२. ८८	७१. १२	४९. ८०
	ड] कामगारांची प्रति आस्थापना सरासरी संख्या	२	२	२	२	४	२	२	४	२

टीप :- १] \*कृषि उत्पादन व मळे वगळून कृषिसंबंधीत उद्योग  
 २]\*\* ज्या उद्योगात कमीत कमी एक तरी व्यक्ती पगारावर काम करतो  
 असे उद्योग  
 ३] ० पगारावर एकही कर्मचारी नसलेले उद्योग

आधार :- अर्थ व सांख्यिकी संचालनालय, महाराष्ट्र राज्य, मुंबई.

आर्थिक गणना १९९०

प्रमुख उद्योग मदानुसार कृषि व विमर कृषि उद्योगांची संख्या आणि सर्वसाधारणपणे नेहमी काम करणा-या कामगारांची संख्या

जिल्हा : गडचिरोली

अ. क्र.	बाब	गामीण		नागरी		एकूण	
		उद्योग	कामगार	उद्योग	कामगार	उद्योग	कामगार
१	२	३	४	५	६	७	८
१]	कृषि	३४२९	५२०५	३८२२	५६७	३६५८	६४७३
२]	खनिज उत्पादन व खाणकामे	१७५	१७५	०	०	१	१७५
३]	वस्तुनिर्माण [उत्पादन]	३८६०	७७३२	५०५	१७२१	४३६५	२५३०
४]	बीज, मत्त आणि पाणीपुरवठा	४७	३४७	१८	१६७	६३	५१४
५]	बांधकामे	२०८	१०५८	८२	६००	२९७	१६५८
६]	घाऊ व्यापार	६३	१३२	८१	२१६	१४४	३५५
७]	किरकोळ व्यापार	४१५६	५८८०	२३२	१५७५	५०२५	७४५५
८]	उपहासित आणि हॉटेल	५६३	११७४	१२४	४७६	७४७	१६५०
९]	वाहतूक	४४	७२	४४	३२३	८८	४६४
१०]	संवर्धन आणि उपेक्षित विभाग	८६	१३४	१४८	१६८	२३४	२९२
११]	दळणवळण	२५	३४१	१०	७८	१०५	३१२
१२]	वित्तीय विभाग, रोजगार, मालमत्ता आणि व्यावसायिक सेवा	१३८	४८२	७१	४०३	३०९	८२३
१३]	सांख्यिक, सामाजिक व व्यक्तीगत सेवा	६०६२	१३४५२	२३०	५५०४	६२९२	१८९६३
१४]	इतर सेवा [इतर वर्गीकरण न केलेल्या]	०	०	०	०	०	०
१५]	सर्व प्रमुख उद्योग गट - एकूण	१८८४७	३६८०२	३३५८	११२३७	२३१०५	४८७३२

आधार : अर्थ व सांख्यिकी संयोजनालय, महाराष्ट्र राज्य, मुंबई

:: तद्वता क्रमांक ५/१३ ::

तद्वता क्रमांक  
-८४-

आर्थिक गणना १९९०

महत्वाच्या उद्योग गटानुसार कृषी व बिगर कृषि आस्थापनांची संख्या

जिल्हा :- गडचिरोली

अ. क्र.	उद्योग गट	उद्योग गट संकेतांक	ग्रामीण	नागरी	एकूण
१	२	३	४	५	६
१]	कृषी	१] ०	१२८	२४	१५२
२]	खनिज उत्पादन व खाणकाम	२] १	०	०	०
३]	वस्तुनिर्माण	३] ३३	३८८	१४७	५३५
४]	बीज गैस व पाणीपूरवठा	४] ४	०	१७	१७
५]	बांधकाम	५] ५	४६	२७	७३
६]	घाऊ व व्यापार	६] ६	३३	३२	६५
७]	किरकोळ व्यापार	७] ६	४८२	२५४	७३६
८]	उपहार गृहे आणि निवासगृहे	८] ६	७७०	८१	८५१
९]	वाहतूक	९] ७	१७	१६	३३
१०]	साठवणूक व गोदाम विकासक	१०] ७	५९	७३	१३२
११]	दळणवळण	११] ७	१५	१०	२५
१२]	वित्तीय विमा व स्थावर आणि व्यवसायीक	१२] ८	२३	४७	७०
१३]	सामूहिक, सामाजिक व व्यक्तीगत सेवा	१३] ९	१५	१२४	१३९
१४]	इतर	१४] १०	०	०	०
एकूण			४५६७	११५२	५७१९

आधार :- अर्थ व सांख्यिकी संचालनालय, मुंबई

==: तबता क्रमांक ५. १४ ==

-८५-

आर्थिक गणना १९९०

महत्वाच्या उद्योग गटानुसार कृषी व बिगर कृषी आस्थापनातील कामगारांची संख्या

जिल्हा :- गडचिरोली

अ. क्र.	उद्योग गट	उद्योग गट संकेतांक	ग्रामीण	नागरी	एकूण
१	२	३	४	५	६
१]	कृषी	०	१०६०	३१६	१३७६
२]	खाणकाम व दगडकाम	१	१७५	०	१७५
३]	वस्तु निर्माण	२ व ३	२०९७	१२०१	३२९८
४]	विज, गॅस व पाणी	४	३४५	१६४	५०९
५]	बांधकाम	५	८८२	५३८	१४२०
६]	घाऊक व्यापार	६	१०६	१३३	२३९
७]	किरकोळ व्यापार	६	११३४	७१९	१८५३
८]	निवासगृहे व उपहार गृहे	६	५७६	३१३	८८९
९]	वाहतूक	७	४३	३६१	४०४
१०]	साठवणूक व वखार	७	९३	९०	१८३
११]	दळणवळण	७	२४१	७८	३१९
१२]	अर्थपुरवठा, विमा, मालमत्ता व धंदेविकासक	८	३१०	३६९	६७९
१३]	सामुहिक, सामाजिक व व्यक्तीगत सेवा	९	९८५९	४८८३	१४७४२
१४]	इतर	१०	०	०	०
	एकूण		१६९२१	९१६५	२६०८६

आधार :- अर्थ व सांख्यिकी संशोधनसंस्थान, महाराष्ट्र राज्य, मुंबई



==: तक्ता क्रमांक ५.१५ :==

-८६-

आर्थिक गणना १९९०

बिगर कृषि सहकारी आस्थापना [सर्व उद्योग गट स्कूण]

जिल्हा :- गडचिरोली

अ.क्र.	बाब	ग्रामीण	नागरी	स्कूण
१	२	३	४	५
१]	सहकारी औद्योगिक संस्था	१८५	३५	२२०
२]	विजेवर चालना-या संस्थाची स्कूण संस्थेची टक्केवारी	५.९४	०.००	५.००
३]	सहकारी औद्योगिक आस्थापनात सर्व साधारणपणे काम करणारे कामगार			
अ]	स्कूण कामगार	७८६	१९४	९८०
ब]	प्रति आस्थापना कामगारांची संख्या	४	६	४

आधार :- अर्थ व सांख्यिकी संचालनालय, महाराष्ट्र राज्य, मुंबई

==: तक्ता क्रमांक ५. १६ ==:

-८७-

आर्थिक गणना १९९०

प्रमुख उद्योग गटानुसार सहकारी औद्योगिक संस्था व रोजगार यांची संख्या

जिल्हा :- गडचिरोली

अ. क्रं.	उद्योग गट	ग्रामीण		नागरी		एकूण	
		आस्थापना	रोजगार	आस्थापना	रोजगार	आस्थापना	रोजगार
१.	२.	३.	४.	५.	६.	७.	८.
१]	कृषि	११	४९२	०	६	११	४९२
२]	खाणकाम व दगडकाम	०	०	०	०	०	०
३]	उत्पादन व दुरुस्ती सेवा [ वस्तुनिर्मिती ]	११	६७	०	०	११	६७
४]	बीज, गैस व पाणी	१	८	०	०	१	८
५]	बांधकाम	०	०	०	०	०	०
६]	घाऊक व्यापार	१२	३७	०	०	१२	३७
७]	किरकोळ व्यापार	३१	३९	७	२५	२८	६४
८]	निवासगृहे व उपहार गृहे	२	३२	०	०	२	३२
९]	वाहतूक	०	०	०	०	०	०
१०]	साठवणूक व वखार	७	११	०	०	७	११
११]	दळणवळण	१	२	०	०	१	२
१२]	अर्थ पुरवठा विभा मालमत्ता व धंदेविकासक सेवा	१९	८७	१३	१०५	३२	१९२
१३]	सामुहिक, सामाजिक व व्यक्तीगत सेवा	१११	५०३	१५	६४	१२६	५६७
१४]	इतर	०	०	०	०	०	०
सर्व प्रमुख गट		१९६	१२७८	३५	१९४	२३१	१४७२

आधार :- अर्थ व सांख्यिकी संचालनालय, महाराष्ट्र राज्य, मुंबई

==: तक्ता क्रमांक ५. १७ [अ] :==

-८८-

आर्थिक गणना १९९०

उत्पादन व दुरुस्ती सेवा या उद्योग गटातील स्वकार्यरत उद्योगांची संख्या व उद्योगात काम करणा-यांची संख्या

जिल्हा :- गडचिरोली

अ. क्र.	रोजगाराचा आकारमान गट संख्या	ग्रामीण		नगरी		एकूण	
		स्वकार्यरत उद्योगांची संख्या	नेहमी काम करणा-या व्यक्तींची संख्या	स्वकार्यरत उद्योगांची संख्या	नेहमी काम करणा-या व्यक्तींची संख्या	स्वकार्यरत उद्योगांची संख्या	नेहमी काम करणा-या व्यक्तींची संख्या
१.	२.	३.	४.	५.	६.	७.	८.
१.	१ - २	३०८३	४२५५	३१७	४४५	३४००	४७००
२.	३	२४७	७४१	२७	८१	२७४	८२२
३.	४	९७	३८८	१०	४०	१०७	४२८
४.	५	२७	१३५	१	५	२८	१४०
५.	६- ९	१७	११३	३	१९	२०	१३२
६.	१० त्यापेक्षा जास्त	१	१०	०	०	१	१०
सर्व आकारमान गट		३४७२	५६४२	३५८	५९०	३८३०	६२३२

आधार :- अर्थ व सांख्यिकी संचालनालय, महाराष्ट्र राज्य, मुंबई

==: तदता क्रमांक ५.१७ [ब] ==

-८९-

आर्थिक गणना १९९०

उत्पादन व दुसुस्ती सेवा या उद्योग गटातील आस्थापनांची व नेहमी काम करणा-या व्यक्तीची संख्या

जिल्हा :- गडचिरोली

अ. क्र.	रोजगार आकारमान गट	ग्रामीण		नागरी		एकूण	
		आस्थापनांची एकूण संख्या	नेहमी काम कर- णा-या व्यक्तीची संख्या	आस्थापनांची एकूण संख्या	नेहमी काम कर- णा-या व्यक्तीची संख्या	आस्थापनांची एकूण संख्या	नेहमी काम करणा-या व्यक्तीची संख्या
१.	२.	३.	४.	५.	६.	७.	८.
१.	१ - २	१७४	२७०	४५	७३	२१९	३४३
२.	३	४०	१२०	३१	९३	१७१	३१३
३.	४	२३	९२	१५	६०	३८	१५२
४.	५	२२	११०	७	३५	२९	१४५
५.	६ - ९	७८	५९३	३२	२२३	११०	८१६
६.	१० - १९	४१	५०३	१०	१२४	५१	६२७
७.	२० - ४९	८	२२१	४	११२	१२	३३३
८.	५० - १९९	२	१८८	२	२१५	४	४०३
९.	२०० - ३९९	०	०	१	२६६	१	२६६
१०.	४०० - त्यापेक्षा जास्त	०	०	०	०	०	०
सर्व आकारमान गट		३८८	२०९७	११७	१२०१	५३५	३२९८

आधार :- अर्थ व सांख्यिकी संचालनालय, महाराष्ट्र राज्य, मुंबई

==: तक्ता क्रमांक ५.१८ [अ] ==:

-१०-

आर्थिक गणना १९९०

घाऊक व किरकोळ व्यापार या उद्योग गटातील स्वकार्यरत उद्योगांची व त्या उद्योगात नेहमी काम  
करणा-या व्यक्तींची संख्या

जिल्हा :- गडचिरोली

अ. क्र.	रोजगार आकारमान गट	ग्रामीण		नागरी		एकूण	
		स्वकार्यरत उद्योगांची एकूण संख्या	नेहमी काम कर- णा-या व्यक्तींची संख्या	स्वकार्यरत उद्योगांची एकूण संख्या	नेहमी काम कर- णा-या व्यक्तींची संख्या	स्वकार्यरत उद्योगांची एकूण संख्या	नेहमी काम कर- णा-या व्यक्तींची संख्या
१.	२.	३.	४.	५.	६.	७.	८.
१]	१ - २	३६११	४४९०	७०२	८२३	४३१३	५२१३
२]	३	६७	२०१	२२	६६	८९	२६७
३]	४	१३	५२	२	८	१५	६०
४]	५	३	१५	७	३५	१०	५०
५]	६ - ९	३	२१	१	७	४	३८
६]	१० त्यापेक्षा जास्त	०	०	०	०	०	०
सर्व आकारमान गट		३६९७	४७७९	७३४	९३९	४७३९	५७१८

आधार :- अर्थ व सांख्यिकी संचालनालय, महाराष्ट्र राज्य, मुंबई

::: तक्ता क्रमांक ५.१८ [ब] :::

-२१-

आर्थिक गणना -१९९०

घाऊक व किरकोळ व्यापार या उद्योग गटातील आस्थापनांची व नेहमी काम करणा-या व्यक्तींची संख्या

जिल्हा :- गडचिरोली

अ.क्र.	रोजगार आकारमान गट	ग्रामोण		नागरी		एकूण	
		आस्थापनांची एकूण संख्या	नेहमी काम कर- णा-या व्यक्तींची संख्या	आस्थापनांची एकूण संख्या	नेहमी काम कर- णा-या व्यक्तींची संख्या	आस्थापनांची एकूण संख्या	नेहमी काम करणा- या व्यक्तींची संख्या
१.	२.	३.	४.	५.	६.	७.	८.
१]	१ - २	३७४	६०२	१७०	३०३	५४४	९०५
२]	३	८४	२५२	४८	१४४	१३२	३२६
३]	४	२७	१०८	२४	९६	५१	२०४
४]	५	८	४०	२२	११०	३०	१५०
५]	६ - ९	२३	१६५	१९	१३३	४२	२९८
६]	१० - १९	६	७३	२	२९	८	१०२
७]	२० - ४९	०	०	१	३७	१	३७
८]	५० - १९९	०	०	०	०	०	०
९]	२०० - ३९९	०	०	०	०	०	०
१०]	४०० - त्यापेक्षा जास्त	०	०	०	०	०	०
सर्व आकारमान गट		५२२	१२४०	२८६	८५२	८०८	२०९२

आधार :- अर्थ व सांख्यिकी तंत्रालयाचे, महाराष्ट्र राज्य, मुंबई

आर्थिक गणना १९९०

सामुहिक, सामाजिक व व्यक्तीगत सेवा या उद्योग गटातील स्वकार्यरत उद्योगांची संख्या व त्या उद्योगात नेहमी काम करणा-या

व्यक्तीची संख्या

जिल्हा :- गडचिरोली

अ. क्र.	रोजगार आकारमान गट	ग्रामीण		नागरी		एकूण	
		स्वकार्यरत उद्योगांची एकूण संख्या	नेहमी काम कर- णा-या व्यक्तीची संख्या	स्वकार्यरत उद्योगांची एकूण संख्या	नेहमी काम कर- णा-या व्यक्तीची संख्या	स्वकार्यरत उद्यो- गांची एकूण संख्या	नेहमी काम कर- णा-या व्यक्तीची संख्या
१.	२.	३.	४.	५.	६.	७.	८.
१]	१ - २	२९२०	३३४५	४८२	५६३	३४७९	३९०८
२]	३	३९	११७	११	३३	५०	१५०
३]	४	१२	४८	५	३०	१७	६८
४]	५	४	२०	११	५	५	२५
५]	६ - ९	८	६०	०	०	८	६०
६]	१० त्यापेक्षा जास्त	१	१०	०	०	१	१०
सर्व आकारमान गट		३०५४	३६००	५०६	६२१	३५६०	४२२१

आधार :- अर्थ व सांख्यिकी संचालनालय, महाराष्ट्र राज्य, मुंबई

==: तक्ता क्रमांक ५-१९ [ब] ==

-१३-

आर्थिक गणना १९९०

सामुहिक, सामाजिक व व्यक्तीगत सेवा या उद्योग गटातील आस्थापनांची व नेहमी काम करणा-या व्यक्तींची संख्या

जिल्हा :- गडचिरोली

अ. क्र.	रोजगार आकारमान गट	ग्रामीण		नागरी		एकूण	
		आस्थापनांची एकूण संख्या	नेहमी काम कर- णा-या व्यक्तींची संख्या	आस्थापनांची एकूण संख्या	नेहमी काम कर- णा-या व्यक्तींची संख्या	आस्थापनांची एकूण संख्या	नेहमी काम कर- णा-या व्यक्तींची संख्या
१	२	३	४	५	६	७	८
१]	१ - २	३२८८	३३४५	१६३	२५९	२४५१	३६०४
२]	३	१६५	४९५	४६	१३८	३११	६३३
३]	४	१३२	५२८	४३	१६८	१७४	६९६
४]	५	७१	३५५	१७	८५	८८	४४०
५]	६ - ९	१७७	१२५४	५०	३५४	२२७	१६०८
६]	१० - १९	११५	१५४३	४८	६६७	१६३	२२१०
७]	२० - ४९	५७	१७२२	४३	१२८९	१००	३०११
८]	५० - १९९	१०	६१७	१२	१०३६	२२	१६५३
९]	२०० - ३९९	०	०	३	८८७	३	८८७
१०]	४०० त्यापेक्षा जास्त	०	०	०	०	०	०
सर्व आकारमान गट		३०१५	९८५९	४२४	४८८३	३४३९	१४७४२

आधार :- अर्थ व सांख्यिकी संचालनालय, महाराष्ट्र राज्य, मुंबई



आर्थिक गणना १९९०

सर्व उद्योग गट मिळून स्वकार्यरत उद्योगांची व त्या उद्योगात नेहमी काम करणा-या व्यक्तींची संख्या

जिल्हा :- गडचिरोली

अ. क्र.	रोजगार आकारमान गट	ग्रामीण		नागरी		एकूण	
		स्वकार्यरत उद्योगांची एकूण संख्या	नेहमी काम कर- णा-या व्यक्तींची संख्या	स्वकार्यरत उद्योगांची एकूण संख्या	नेहमी काम कर- णा-या व्यक्तींची संख्या	स्वकार्यरत उद्यो- गांची एकूण संख्या	नेहमी काम कर- णा-या व्यक्ती- ची संख्या
१	२	३	४	५	६	७	८
१]	१ - २	१३४५७	१६२४५	१९९९	२३८०	१५४३६	१९३२५
२]	३	५३६	१६०८	६७	२०१	६०३	१८०९
३]	४	१९०	७६०	२२	८८	२१२	८४८
४]	५	५२	२६०	११	५५	६३	३१५
५]	६ - ९	४३	२८८	७	४८	५०	३३६
६]	१० त्यापेक्षा जास्त	२	३०	०	०	२	२०
सर्व आकारमान गट		१४२८०	१९८८१	२१०६	२७७२	१६३८६	२२६५३

आधार :- अर्थ व सांख्यिकी संचालनालय, महाराष्ट्र राज्य, मुंबई

:: तबता क्रमांक ५.२० [ब] ::

-२५-

आर्थिक गणना १९९०

सर्व उद्योग गट मिळून एकत्र आस्थापनांची व नेहमी काम करणा-या व्यक्तींची संख्या

जिल्हा :- गडचिरोली

अ. क्रं.	रोजगार आकारमान गट	ग्रामीण		नागरी		एकूण	
		आस्थापनांची एकूण संख्या	नेहमी काम कर- णा-या व्यक्तींची संख्या	आस्थापनांची एकूण संख्या	नेहमी काम करणा- या व्यक्तींची संख्या	आस्थापनांची एकूण संख्या	नेहमी काम कर- णा-या व्यक्ती- ची संख्या
१]	२]	३]	४]	५]	६]	७]	८]
१]	१-२	३१८५	४७३१	५१८	८२७	३७०३	५५५८
२]	३	३७२	१११६	१५६	४६८	५२८	१५८४
३]	४	२३४	९३६	९९	३९६	३३३	१३३२
४]	५	१४०	७००	६४	३२०	२०४	१०२०
५]	६-९	३३६	२४२७	१३४	९४३	४७०	३३७०
६]	१०-१९	१९३	२५३५	९३	१२७०	२८६	३८०५
७]	२०-४९	८१	२३४७	६५	१९८३	१४६	४३३०
८]	५०-१९९	२५	१८७९	१८	१५०९	४३	३३८८
९]	२००-३९९	१	२५०	५	१४४९	६	१६९९
१०]	४०० त्यापेक्षा जास्त	०	०	०	०	०	०
सर्व आकारमान गट		४५६७	१६९२१	११५२	९१६५	५७१९	२६०८६

आधार :- अर्थ व सांख्यिकी संचालनालय, महाराष्ट्र राज्य, मुंबई

::: तक्ता क्रमांक ६.१ :::

विविध प्रकारच्या सहकारी संस्था [३१.३.१३] रोजी संपणा-या कारकिरीता

जिल्हा :- गडचिरोली

अ. क्र.	संस्थेचा प्रकार	संस्थांची संख्या
१.	२.	३.
१]	<u>सहकारी पत संस्था</u>	
१.१]	जिल्हा मध्यवर्ती सहकारी बँक	१
१.२]	प्राथमिक कृषि सहकारी संस्था	१३९
१.३]	शेतकरी सेवा संस्था	-
१.४]	लॅम्स सहकारी संस्था	-
१.५]	धान्य बँका	-
१.६]	इतर संस्थेचा प्रकार घावा [आदि. सह. संस्था]	१२०
२]	<u>बिगर शेती पत संस्था</u>	
२.१	<u>प्राथमिक सह संस्था</u>	-
अ]	नागरी बँक	१
ब]	कर्मचारी पत संस्था	३४
२.२]	<u>इतर बिगर शेती पत संस्था</u>	
अ]	कर्मचारी पत संस्था	-
ब]	नागरी पत संस्था आणि इतर [भीती धूमिप आणि पत संस्था वगैरे]	५
क]	इतर नाव घा [जिल्हा अपंग व पुनर्वसन आणि हवाल].	२
३]	<u>पणन संस्था</u>	
३.१]	<u>जिल्हा पणन संस्था</u>	-
अ]	सर्वसाधार उद्येश	-
ब]	विशेष उद्येश	-
३.२]	<u>प्राथमिक पणन संस्था</u>	
अ]	सर्वसामान्य [तालुका खोली विक्री संघ]	६
ब]	विशेष	-
३.३]	इतर नावे घ्यावे	-
४]	<u>उत्पादन संस्था</u>	
४.१]	साखर कारखाने	-
४.२]	इतर कृषि प्रक्रीया संस्था [भात/तेल/जिनिंगमिल इत्यादी]	५
४.३]	विनकर सहकारी संस्था [हातमाग व यंत्रमाग]	३

== :: लक्षता क्रमांक-६.१ पूटे-चालू :: ==

१	३	३
४. ०]	सुत गिरण्या	१
४. ५]	इतर औद्योगिक संस्था	३०
४. ६]	दुध संस्था	७०
४. ७]	दुध संघ	१
४. ८]	मत्स्य व्यवसाय संस्था	७१
४. ९]	सेवा संस्था	-
४. १०]	लिफ्टररीगेशन संस्था [सिंचन संस्था]	१७
४. ११]	वण कामगार संस्था	३४
४. १२]	इतर [जिल्हा संघ आणि तालुका सुषवाईडिंग युनियन]	९
५]	<u>सामाजिक संस्था</u>	
५. १]	ग्राहक भांडार	५
५. २]	गृह निर्माण संस्था	३४
५. ३]	कामगार कंट्रोलदार संस्था	-
५. ४]	परिवहन संस्था	१
५. ५]	इतर [मंजूर कामगार सहकारी संस्था]	९
५. ६]	अपंग कामगार सहकारी संस्था [महिला सहकारी संस्था]	७
५. ७]	कुक्कुट पालन सहकारी संस्था	५
एकूण सर्व प्रकारच्या सहकारी संस्था		६०८

आधार :- जिल्हा उपनिबंधक सहकारी संस्था, गडचिरोली

==: तक्ता क्रमांक ६.२ ==

जिल्हयातील सर्व प्रकारच्या संस्थांची माहिती ३१.३.१९९३ ला संपणा-या वर्धाकरीता

जिल्हा :- गडचिरोली

अ. क्र.	बाब	संख्या
१.	२.	३.
१]	संस्था	६०८
२]	स्कूण सभासद	८३
३]	भरणा झालेले भाग भांडवल	२२८६८
	वरील पेढी सरकारी भाग भांडवल	५५७९
४]	स्वतःचा निधी	९१३८
५]	ठेवी	९७६८
६]	खेळते भांडवल	४३७३२३
७]	निव्वळ दिलेली कर्जे	१०६६२४
८]	खरेदीची किंमत	४२१००
९]	विक्रीची किंमत	३४९०२
१०]	नफा मिळालेल्या	
	अ] संस्था	२५४
	ब] रक्कम	५६१६
११]	तोटातील	
	अ] संस्था	२७२
	ब] रक्कम	२३९४

टीप :- ना नफा ना तोटा असलेल्या स्कूण ८२ संस्था आहेत.

आधार :- जिल्हा उपनिबंधक सहकारी संस्था, गडचिरोली

जिल्हयातील सर्व प्रकारच्या सहकारी संस्थांची लेखा परिक्षा वर्गप्रमाणे वर्गवारी ३१.३.९३ रोजीचीर

जिल्हा :- गडचिरोली

अ. क्रं.	जिल्हा/तालुका	लेखा परिक्षा वर्ग				वर्गीकरण न केलेल्या	लेखा परिक्षा न झालेल्या	एकूण सहकारी संस्था
		अ	ब	क	ड			
१.	२.	३.	४.	५.	६.	७.	८.	९.
	जिल्हा एकूण	१	१४	२३५	१	१०	३४७	६०८
	तालुका							
१]	गडचिरोली							
२]	आरमोरी							
३]	कुरखेडा							
४]	धानोरा							
५]	अटापल्ली							
६]	तिरोंचा							
७]	अहेरी							
८]	चामोर्शी							

उपलब्ध नाही

टीप :- तालुकानिहाय आकडेवारी उपलब्ध नसल्यामुळे जिल्हयाची एकूण आकडेवारी देण्यात आली.

आधार :- जिल्हा उपनिबंध, सहकारी संस्था, गडचिरोली

राज्य आणि जिन्हापातळीवरील सहकारी बँकांचे कार्य ३१.३.१९९३ रोजी

संपणा-या व्षाकरीता

जिल्हा :- गडचिरोली

[ रुपये हजारत]

अ. क्र.	बँकाचा प्रकार	बँकेची शाखा	सभासद		भाग मांडवल	राखीव व इतर निधी	ठेवी खेळत मांडवल	अल्प मुदतीचे कर्जे			
			तंत्र्या सभासद	वैयक्तीक सभासद				कॅश क्रेडीट	घटवलेली देयके	एकूण कर्जे [१८+११]	
१.	२.	३.	४.	५.	६.	७.	८.	९.	१०.	११.	१२.
१]	महाराष्ट्र राज्य सहकारी बँक, मुंबई	-	-	-	-	-	-	-	-	-	-
२]	जिल्हा मध्यवर्ती सहकारी बँक	२३	४८६	३२	७८८६	१६४९७	२२६१८२	२९२१२९	३२५०९	-	३२५०९
३]	जिल्हा औद्योगिक सहकारी बँक	-	-	-	-	-	-	-	-	-	-
४]	राज्य भुविकास बँकेची जिन्हा शाखा	५	१८	८४०५	३७०८२९	-	१४५०००	६१४२००	-	-	-
जिल्हा एकूण		२८	५०४	८४३७	३७८७१५	१६४९७	३७११८२	९०६३२९	३२५०९	-	३२५०९

==: तक्ता क्रमांक ६. ४ पुढे चालु ==

-१०१-

अ. क्र.	बँकाचा प्रकार	स्तंभ १२ पैकी शेतीच्या हंगाम- मासाठी दिलेली कर्जे	मध्यम		दीर्घ		क्षेत्र कर्जे		धकलेली कर्जे	
			मुदतीचे कर्जे	मुदतीचे कर्जे	अल्प मुदतीचे	मध्यम मुदतीचे	दीर्घ मुदतीचे	अल्प मुदतीचे	मध्यम मुदतीचे	दीर्घ मुदतीचे
१.	२.	१३.	१४.	१५.	१६.	१७.	१८.	१९.	२०.	२१.
१]	महाराष्ट्र राज्य सहकारी बँक मुंबई	-	-	-	-	-	-	-	-	-
२]	जिल्हा मध्यवर्ती सहकारी बँक	२७०२६	३४०२५	-	२८३२०	६५३८०	-	२७०२४	१९३२४	-
३]	जिल्हा औद्योगिक सहकारी बँक	-	-	-	-	-	-	-	-	-
४]	राज्य भुविकास बँकेची जिल्हा शाखा	-	-	-	-	-	३८०६४००	-	-	५४८५००
जिल्हा स्फूण		२७०२६	३४०२५	-	२८३२०	६५३८०	३८०६४००	२७०२४	१९३२४	५४८५००

आधार :- जिल्हा उपनिबंधक, सहकारी संस्था, गडचिरोली



जिल्ह्यातील प्राथमिक कृषी सहकारी पत संस्थांची कार्ये

[ ३१.३.१९९३ रोजी संपणा-या वर्षाकरीता ]

जिल्हा :- गडचिरोली

[ रुपये हजारात ]

अ. क्रं.	जिल्हा/तालुका संस्थांची संख्या	एकूण खातेदारांची संख्या	सभासद				भाग भांडवल	स्तंभ ९ पैकी सरकारी भाग भांडवल	राखीव आणि इतर निधी	संस्थेने घेतलेले एकूण कर्ज	खेळते मांडवल	
			एकूण खातेदार	लडान खातेदार सभासद	मोठे खातेदार सभासद	इतर सभासद						
१.	२.	३.	४.	५.	६.	७.	८.	९.	१०.	११.	१२.	१३.
	जिल्हासूचक	१३२	३३५४५	३३५४५	२५२६६	३६६९	४६१०	६२९९	१७६	७०१	१४९८१	५२२२४
	तालुका											
१]	गडचिरोली	४०	७२५१	७२५१	५९०१	१२२२	१२८	१३५१	८	२४०	५१००	९६६६
२]	आरमोरी	६४	१६१५५	१६१५५	१०७९४	१५१६	३८४५	३०१५	११२	३८१	६१४३	२३८२५
३]	कुरखेडा	-	-	-	-	-	-	-	-	-	-	-
४]	धानोरा	-	-	-	-	-	-	-	-	-	-	-
५]	अढापल्ली	-	-	-	-	-	-	-	-	-	-	-
६]	सिरोंचा	-	-	-	-	-	-	-	-	-	-	-
७]	अहेरी	-	-	-	-	-	-	-	-	-	-	-
८]	चामोर्शी	३५	१०१३९	१०१३९	८५७१	९३१	६३७	१९३३	५६	१८०	३७३८	१८७३३

क्रमशां . . . . .

==: तबता क्रमांक ६.५ पुढे चालू ==

-१०३-

अ. क्र.	जिल्हा/तालुका	एकूण दिलेले कर्ज		येणे कर्ज		एकूण कर्जाची थकबाकी		३ वर्षांपेक्षा कमी कर्जाची थकबाकी		३ वर्षांपेक्षा अधिक कर्जाची थकबाकी	
		अल्प मुदतीचे	मध्यम व दीर्घ मुदतीचे	अल्प मुदतीचे	मध्यम व दीर्घ मुदतीचे	अल्प मुदतीचे	मध्यम व दीर्घ मुदतीचे	थकबाकी रक्कम	थकबाकी रक्कम	थकबाकी रक्कम	थकबाकी रक्कम
१.	२.	३४.	३५.	३६.	३७.	३८.	३९.	४०.	४१.	४२.	४३.
	जिल्हा/एकूण	कर्जदार	कर्जाची रक्कम	थकबाकी असलेले सभासद	रक्कम	थकबाकी दारांची संख्या	रक्कम	थकबाकी दारांची संख्या	थकबाकी दारांची संख्या	थकबाकी दारांची संख्या	थकबाकी दारांची संख्या
	जिल्हा/एकूण	६२०५	१२४६४	१३४८६	३५०५८	१२२६५	२३५८०	६७२७	१३०५६	५५३८	१०५२४
	तालुका										
१]	गडचिरोली	१२७८	२२४२	२३७३	५११८	२३७३	४१६७	१०५२	२३१८	१०२५	१६५६
२]	अरमोरी	४०६६	६१४३	६८०५	१७३१२	५२२४	११३५१	३५७८	६४६६	२३७६	३८२०
३]	कुरखेडा	-	-	-	-	-	-	-	-	-	-
४]	धानोरा	-	-	-	-	-	-	-	-	-	-
५]	अटापल्ली	-	-	-	-	-	-	-	-	-	-
६]	सिरोंचा	-	-	-	-	-	-	-	-	-	-
७]	अहेरी	-	-	-	-	-	-	-	-	-	-
८]	चामोर्षी	१५६१	४०७२	४३०८	१२६२१	३२६८	८०६२	२०२७	४२७२	२१३७	४२७८

टीप :- काही आकडेवारीत मागील वर्षाच्या तुलनेत फरक दिसून येतो तथापी सदर माहिती वस्तुनिष्ठ व परिपूर्ण असल्याचे संबंधितांकडून खात्री करण्यात आली आहे.

आधार :- जिल्हा उपनिबंधक सहकारी संस्था, गडचिरोली

जिल्हयातील शेतकरी सेवा संस्थांचे कार्य ३१.३.१९९३ रोजी संपणा-या वर्षाकरीता

[रुपये हजारत]

जिल्हा :- गडचिरोली

अ. क्रं.	जिल्हा/तालुका	सहकारी संस्थांची संख्या	एकूण खाते- दारांची संख्या	संभासद खातेदार संभासद एकूण लहान मोठे इतर	भाग भांडवल	स्तंभ ए पेकी सरकारी भाग भांडवल	राखीव व इतर निधी	संस्थेने खेळते घेतलेले भांड एकूण कैज	एकूण दिलेली कैज [अल्प, मध्यम, व दीर्घ मुदतीचे]	कैजदार कैजांची रक्कम				
१.	२.	३.	४.	५.	६.	७.	८.	९.	१०.	११.	१२.	१३.	१४.	१५.
	जिल्हा एकूण													
	तालुका													
१]	गडचिरोली													
२]	आरमोरी													
३]	कुरखेडा													
४]	धानोरा													
५]	अटापल्ली													
६]	सिरोंचा													
७]	अहेरी													
८]	चामोर्शी													

==: तक्ता क्रमांक ६.६ पुढे चालू ==

-१०५-

अ. क्रं.	जिल्हा/तालुका	येणे कर्ज [अल्प, मध्यम व दीर्घ मुदतीचे]	एकूण कर्जाची थकबाकी [अल्प, मध्यम व दीर्घ मुदतीचे]	तीन वर्षांपेक्षा कमी कर्जाची थकबाकी	तीन वर्षांपेक्षा अधिक कर्जाची थकबाकी				
		रक्कम येणे असलेल्या सभासदांची संख्या	रक्कम थकबाकीदारांची संख्या	रक्कम थकबाकीदारांची संख्या	रक्कम थकबाकीदा- रांची संख्या				
१.	२.	१६.	१७.	१८.	१९.	२०.	२१.	२२.	२३.

जिल्हा	एकूण तालुका
१]	गडचिरोली
२]	आरमोरी
३]	कुरखेडा
४]	धानोरा
५]	अटापल्ली
६]	तिरोंचा
७]	अहेरी
८]	चामोर्शी

नि रं क

आधार : - जिल्हा उपनिबंधक सहकारी संस्था, गडचिरोली

जिल्ह्यातील आदिवासी सहकारी संस्थांचे [लॅम्पस] कार्य ३१.३.९३ रोजी

संपणा-या वर्गीकरिता

जिल्हा :- गडचिरोली

[ रुपये हजारात ]

अ. क्रं.	जिल्हा/तालुका	सहकारी संस्थांची संस्था	एकूण खातेदारांची संख्या	सभासद खातेदार सभासद				भाग भांडवल	स्तंभ २ पैकी सरकारी भाग भांडवल	राखीव व इतर निधी	संस्थेने घेतलेले एकूण कर्ज	खेळते भांडवल
				एकूण	लहान	मोठे	इतर					
१.	२.	३.	४.	५.	६.	७.	८.	९.	१०.	११.	१२.	१३.
	जिल्हा एकूण तालुका	१२०	३७८६८	३७८६८	२६७०४	४७६४	६४००	५४५७	३५६९	४४	११७५४	४००५३
१]	गडचिरोली	३	१७३९	१७३९	१६२३	५६	६०	१५१	९०	३	२८५	४८३२
२]	आरमोरी	६	२५७५	२५७५	१४२०	११७	१०३८	५०२	१८०	३	१५४९	३६११
३]	कुरखेडा	२५	६६६२	६६६२	४५८४	१२३२	८४६	१२४२	७५६	१८	३५११	६४४६
४]	धानोरा	१६	४७२१	४७२१	३२३४	६००	८८७	६२४	४७०	-	१४४१	७९९२
५]	स्टापल्ली	१९	४६७६	४६७६	२६४५	८१८	२११३	६७५	५६०	५	३२६	३१९९
६]	तिरोंचा	१४	३०८१	३०८१	२२९७	३६५	४१९	४८०	४१०	२	५८७	१७०६
७]	अहेरी	१९	४२८२	४२८२	३१३३	३७८	७७१	६५२	५७०	४	७११	२८६६
८]	चामोर्शी	१८	१०१३२	१०१३२	७७६८	११९८	११६६	१०६१	५३९	९	३३४४	९४०१

अ. क्रं.	जिल्हा/तालुका	स्कूल दिलेली कर्जे		येण कर्जे		स्कूल कर्जाची थकबाकी		तीन वर्षांपेक्षा कमी कर्जाची थकबाकी		तीन वर्षांपेक्षा अधिक कर्जाची थकबाकी	
		[अल्प, मध्यम व विर्य मुदतीचे]	कर्जदार	[अल्प, मध्यम व विर्य मुदतीचे]	रक्कम	[अल्प, मध्यम व विर्य मुदतीचे]	थकबाकी-दारांची संख्या	रक्कम	थकबाकी-दारांची संख्या	रक्कम	थकबाकी-दारांची संख्या
१.	२.	१४.	१५.	१६.	१७.	१८.	१९.	२०.	२१.	२२.	२३.
	जिल्हास्कूल	७३०१	१२४९२	७७७०	१३९९५	६४८५	८५७३	६४८५	८५७३	-	-
	तालुका										
१]	गडचिरोली	४८६	५३१	४७८	६३३	४६३	५०२	४६३	५०२	-	-
२]	आरमोरी	९०८	१८९८	८७५	२१३३	६६४	११४७	६६४	११४७	-	-
३]	कुरखेडा	१३६६	३५११	१२८५	२६०३	१२८५	१५३६	१२८५	१५३६	-	-
४]	धानोरा	१५१२	२१०५	१०३८	१६९२	८८८	१२७७	८८८	१२७७	-	-
५]	अटापल्ली	१०७४	५६६	११३०	६५८	३०४	२८५	३०४	२८५	-	-
६]	सिरोंचा	३७३	५८७	५०७	७१७	५०८	६५७	५०८	६५७	-	-
७]	अहेरी	३२९	५४९	४५५	६६३	४५५	४५७	४५५	४५७	-	-
८]	घासोर्शी	१२४६	२७४५	३०७२	४८९६	१९१८	२७०५	१९१८	२७०५	-	-

टीप :- लॅम्प्स म्हणजे "लार्ज सार्ज मल्टीपरपज सोसायटीज्"

आधार :- जिल्हा उपनिबंधक संस्था, गडचिरोली

जिल्ह्यातील प्राथमिक कृषी सहकारी पत संस्थानी दिलेली पीक कर्जे ३१.३.९३ रोजी

संपणाऱ्या वर्षाकरीता

जिल्हा :- गडचिरोली

[रु. हजारात]

अ. क्र.	जिल्हा/तालुका	एकूण	अन्नधान्ये									
			गहू	भात	ज्वारवर्गीय धान्ये [ज्वारी, बाजरी, मका इत्यादी]	डाळी	इतर	कापूस	गळीताची धान्ये	उस	ताग व मेस्टा	इतर
१.	२.	३.	४.	५.	६.	७.	८.	९.	१०.	११.	१२.	१३.
	जिल्हा एकूण	२२००	-	२०७३	-	-	-	१२७	-	-	-	-
	तालुका											
१]	गडचिरोली	१७६०	-	१७६०	-	-	-	-	-	-	-	-
२]	आरमोरी	४२७८	-	४२७८	-	-	-	-	-	-	-	-
३]	कुरखेडा	-	-	-	-	-	-	-	-	-	-	-
४]	धानोरा	-	-	-	-	-	-	-	-	-	-	-
५]	अटापल्ली	-	-	-	-	-	-	-	-	-	-	-
६]	सिरोंचा	-	-	-	-	-	-	-	-	-	-	-
७]	अहेरी	-	-	-	-	-	-	-	-	-	-	-
८]	चामोर्शी	२४६२	-	२३३५	-	-	-	१२७	-	-	-	-

आधार :- जिल्हा उपनिबंधक सहकारी संस्था, गडचिरोली

जिल्ह्यातील शेतकरी सेवा संस्थांनी दिलेली पिक कर्जे ३१.३.१९९३ रोजी वसुणा-या वर्षाकरीता

जिल्हा :- गडचिरोली

[सपथे हजारात]

अ. क्र.	जिल्हा/तालुका	एकूण	अन्नधान्ये										
१	२	३	४	५	६	७	८	९	१०	११	१२	१३	
	जिल्हा	एकूण	गहू	भात	ज्वार/काण्डधान्ये [ज्वारी, बाजरी, मका इत्यादी]	डाळी	इतर	कांपूस	गळीताची धान्ये	उस	ताग	व	मेस्टा इतर
	तालुका												
१]	गडचिरोली												
२]	आरमोरी												
३]	कुरखेडा												
४]	धानोरा												
५]	अटापल्ली												
६]	सिरोंचा												
७]	अहेरी												
८]	चामोर्शी												

आधार :- जिल्हा उपनिबंधक, सहकारी संस्था, गडचिरोली



==: तक्ता क्रमांक ६.१० ==

-११०-

जिल्ह्यातील आदिवासी सहकारी संस्थामार्फत दिलेली पीक व कर्जे ३१.३.९३ रोजी संपणाऱ्या वसाहतीत दिलेली पीक व

जिल्हा :- गडचिरोली

जिल्हा :- गड  
[सपथे हजारात]

अ.क्र.	जिल्हास्कूण	स्कूण	अ.क्र.	जिल्हा	अन्नधान्य	अ.क्र.	जिल्हा
१.	२.	३.	४.	५.	६.	७.	८.
	जिल्हा स्कूण	गहू	भात	ज्वारमूगिय धान्ये [ज्वारी, बाजरी, मका, इत्यादी]	डाळी	इतर	कापूस
	तालुका	उसरगातीग [ज्वारी, मेटा, मका, इत्यादी]	इतर	डा			
		११.	१२.	१३.	१४.	१५.	१६.
	जिल्हा स्कूण	८४२७	-	८२८०	-	जिल्हा स्कूण	८४२७
	तालुका					तालुका	
१]	गडचिरोली	४६०	-	३१३	-	१] गडचिरोली	४६०
२]	आरमोरी	१२६७	-	१२६७	-	२] आरमोरी	१२६७
३]	कुरखेडा	२११५	-	२११५	-	३] कुरखेडा	२११५
४]	धानोरा	१२३५	-	१२३५	-	४] धानोरा	१२३५
५]	अटापल्ली	२२७	-	२२७	-	५] अटापल्ली	२२७
६]	सिरोंचा	५७२	-	५७२	-	६] सिरोंचा	५७२
७]	अहेरी	३७४	-	३७४	-	७] अहेरी	३७४
८]	चामोर्शी	२१७७	-	२१७७	-	८] चामोर्शी	२१७७

आधार :- जिल्हा उपनिबंधक सहकारी संस्था, गडचिरोली

==: तक्ता क्रमांक ६.११ ==

-१६१-

जिल्ह्यातील विंगर कृषि पत संस्थांचे कार्य ३१.३.९३ रोजी संपणा-या व्षाकरीता

जिल्हा :- गडचिरोली

[ रु. हजारात ]

अ. क्रं.	प्रकार	संस्थाची संख्या	सभासद	भाग भांडवल [ रुपये ]	राखीव व इतर निधी [ रुपये ]	ठेवणी रुपये	खेळते भाग भांडवल [ रुपये ]	अगीम [ रुपये ]	वसुली केलेली [ रुपये ]	येण [ रुपये ]	थकीत [ रुपये ]
१.	२.	३.	४.	५.	६.	७.	८.	९.	१०.	११.	१२.
<b>अ] प्राथमिक सहकारी बँका</b>											
१]	नागरी बँका	१	९११	१२६	९६	२४६	४७९	-	-	-	-
२]	कर्मचारी पतपेढी आणि इतर	३४	४८२८	५०३५	२४११	११४९४	३२५१९	१५७३७	७२६४	५३८५	१६५१
<b>ब] इतर विंगर शेती</b>											
१]	नागरी बँका	-	-	-	-	-	-	-	-	-	-
२]	कर्मचारी पत पेढी	-	-	-	-	-	-	-	-	-	-
३]	इतर नागरी पत पेढी	५	७६३	२०५	९७	५१६	८८८	९७०	५८७	४४३	१०२

आधार :- जिल्हा उपनिबंधक सहकारी संस्था, गडचिरोली

==: तक्ता क्रमांक ६. १२ ==

-११२-

जिल्हयातील जिल्हा आणि प्राथमिक पणन संस्थांचे कार्य २१.३.१९९३ रोजी संपना-या नव्या कार्याचा प्रारंभ

जिल्हा :- गडचिरोली

[रूपये हजारात]

अ. क्रं.	जिल्हा/तालुका	संस्थांची संख्या	सभासदांची संख्या	खेळते मांडवल	खरेदीची किंमत	संस्थांची संख्या	सभासदांची संख्या	विक्रीची किंमत	एकूण	
१.	२.	३.	४.	५.	६.	७.	८.	९.	१०.	
	जिल्हा एकूण तालुका				कृषी उत्पादन	शेतीच्या गरजेच्या वस्तू	उपभोग्य वस्तू	मालक म्हणून	अडत्या म्हणून	एकूण
		६	३२२५	२९२८	१४१७	३८५०	४५३८	१०८७६	१०८७६	
१]	गडचिरोली	१	६०९	५६	-	-	-	-	-	
२]	आरमोरी	२	७८२	१२६१	१४१७	२४१९	५३१	४८५८	४८५८	
३]	दुरखेडा	१	६४०	४३	-	-	२०८	९२३०	२२३	
४]	धानोरा	१	४२५	४१५	-	१६२	३१५	५६५	५६५	
५]	अटापल्ली	-	-	-	-	-	-	-	-	
६]	तिरोया	-	-	-	-	-	-	-	-	
७]	अहेरी	-	-	-	-	-	-	-	-	
८]	चामोर्शी	१	७६९	११५३	-	१२६९	३४८४	५२३०	५२३०	

क्रमशः .....

अ. क्र.	जिल्हा/तालुका	कृषी उत्पादनाची विक्री [अडते व मालक म्हणून]							शेततीला आवश्यक वस्तुची विक्री [अडते व मालक म्हणून]			उपभोग्य वस्तुची विक्री			
		भात व तांदूळ	गहू	इतर अन्नधान्ये	कापूस	गळीताची धान्ये	डाळी	इतर	स्कूण	खते	बिधाने	कृषी अवजारे	इतर स्कूण	विक्री	
१	२	१३	१३	१४	१५	१६	१७	१८	१९	२०	२१	२३	२४	२५	
	जिल्हा स्कूण	१	२	-	-	-	-	-	३	२६६	-	३८४	४	६५४	६३४४
	तालुका														
१]	गडचिरोली	-	-	-	-	-	-	-	-	-	-	-	-	-	-
२]	आरमोरी	१	२	-	-	-	-	-	३	११	-	-	-	११	५४५
३]	कुरखेडा	-	-	-	-	-	-	-	-	-	-	-	-	-	-
४]	धानोरा	-	-	-	-	-	-	-	-	-	-	-	-	-	५६५
५]	अटापल्ली	-	-	-	-	-	-	-	-	-	-	-	-	-	-
६]	सिरींचा	-	-	-	-	-	-	-	-	-	-	-	-	-	-
७]	अहेरी	-	-	-	-	-	-	-	-	-	-	-	-	-	-
८]	चामोशी	-	-	-	-	-	-	-	-	२५५	-	३८४	४	६४३	५३३४

आधार :- जिल्हा उपनिबंधक सहकारी संस्था, गडचिरोली

जिल्ह्यातील उत्पादक संस्था आणि सामाजिक सेवा संस्थांचे कार्य ३१. ३. १९९३ रोजी संपणा-या वर्षावरील

जिल्हा :- गडचिरोली

[ रुपये हजारात ]

अ. क्र.	संस्थांचे प्रकार	संस्थांची संख्या	सभासदांची संख्या	भाग भांडवल [ रुपये ]	राखीव व इतर निधी [ रुपये ]	खेळते भांडवल
१	२	३	४	५	६	७
१]	<u>उत्पादक संस्था</u>					
१. १	साखर कारखाने	-	-	-	-	-
१. २	इतर शेतती प्रक्रीया संस्था	५	२११५	२५५	२९००	३५६८
१. ३	विणकर संस्था	३	१७८	३४	-	१३७
१. ४	सुत गिरण्या	-	-	-	-	-
१. ५	इतर औद्योगिक संस्था	२०	५२२४	७७६	६१	५६४७
१. ६	दुग्ध व्यवसाय संस्था	७२	६८२४	८२	३४	१०९५
१. ७	दुग्ध व्यवसाय संघटना	१	४६	५	१	५
१. ८	मत्स्य व्यवसाय संस्था	७१	७६०२	५३	१९७	१२८५
१. ९	शेतती संस्था	-	-	-	-	-
१. १०	उपसा जल सिंचन संस्था	१७	१०१९	३४६	११	९८३
१. ११	वन कामगार संस्था	३४	५४५७	२५४	१९७८	२१३५१४
१. १२	इतर	९	२०५	उ. ना.	उ. ना.	उ. ना.
२]	<u>सामाजिक सेवा संस्था</u>					
२. १	ग्राहक भांडारे	५	५८३	१३	उ. ना.	४८
२. २	गृह निर्माण संस्था	३४	१३२३	५०२	५१	५१३५
२. ३	कामगार कंत्राटदार संस्था	-	-	-	-	-
२. ४	इतर परिवहन संस्था	१	१२४	६	उ. ना.	३८
२. ५	इतर	२१	११३२	३६३	२९	१०२४

आधार :- जिल्हा उपनिबंधक , सहकारी संस्था, गडचिरोली

जिल्ह्यातील उत्पादन संस्था आणि सामाजिक सेवा संस्थांची मंत्वर्षी कार्ये ३१.३.६३

जिल्हा :- गणेशपूर  
 जिल्हा :- गणेशपूर

अ. क्र.	संस्था प्रकार	बाब	परिमाण	साध्य
१]	साखर कारखाने	अ] गाळलेल्या उसाचे वजन	हजार टन	-
		ब] गाळलेल्या उसाची किंमत	लाख रुपये	-
		क] उत्पादीत साखरेचे वजन	हजार टन	-
		ड] उत्पादीत साखरेची किंमत	लाख रुपये	-
२]	विणकर सहकारी संस्था	अ] बाळ भाग	संख्या	३०
		ब] सुत खरेदी	लाख रुपये	०.८०
		क] उत्पादन	लाख रुपये	१.४०
		ड] विक्री	लाख रुपये	१.४०
३]	सुत गिरण्या	अ] चात्यांची संख्या	संख्या	१०९
		ब] उत्पादीत सुत	हजार टन	-
४]	इतर औद्योगिक संस्था	अ] कच्चा लाम खरेदी	लाख रुपये	१.९९
		ब] उत्पादन	लाख रुपये	-
		क] विक्री	लाख रुपये	२.०६
५]	दुग्ध व्यवसाय संस्था	अ] खरेदीची किंमत	लाख रुपये	२३.७६
		ब] विक्रीची किंमत	लाख रुपये	२३.७५
६]	दुग्ध व्यवसाय संघटना	अ] खरेदीची किंमत	लाख रुपये	निरंक
		ब] विक्रीची किंमत	लाख रुपये	निरंक
७]	मत्स्य व्यवसाय संस्था	अ] पकडलेल्या माशांची किंमत	लाख रुपये	१०.५२
		ब] विक्रीची किंमत	लाख रुपये	१०.५२
८]	मत्स्य व्यवसाय केंद्रीय संस्था	अ] पकडलेल्या माशांची किंमत	लाख रुपये	निरंक
		ब] विक्रीची किंमत	लाख रुपये	निरंक

==:: तक्ला क्रमांक ६.१४ पुटे चाल ::==  
=====

१.	२.	३.	४.	५.
९]	शेती संस्था	अ] कसलेले क्षेत्र ब] उत्पादन	१०० हेक्टर लाख रुपये	उ.ना. --
१०]	उपसा जलसिंचन संस्था	अ] भिजलेले क्षेत्र	१०० हेक्टर	६
११]	वन कामगार संस्था	अ] दिलेली कूपे ब] वन उत्पादनांची किंमत	संख्या लाख रुपये	उ. ना. १६८.१३
१२]	घाऊ ग्राहक भांडारे	अ] खरेदी किंमत ब] विक्रीची किंमत	लाख रुपये लाख रुपये	- -
१३]	प्राथमिक ग्राहक भांडारे	अ] खरेदीची किंमत ब] विक्रीची किंमत	लाख रुपये लाख रुपये	- -
१४]	गृह निर्माण संस्था	अ] बांधलेल्या घरांची संख्या/माळांची संख्या	संख्या	२
१५]	कामगार कंत्राटदार संख्या	अ] वर्षात हाती घेतलेली कामे ब] हाती घेतलेल्या कामाची किंमत क] दिलेली मजूरी	संख्या लाख रुपये	उ. ना. उ. ना. उ. ना.

आधार :- जिल्हा उपनिबंधक सहकारी संस्था, गंडचिरोली

==: तक्ता क्रमांक ६.१५ ==

जिल्हयातील नियंत्रित बाजारपेठांची माहिती ३१.३.९३ ला संपणा-या वर्षाकरीता

जिल्हा :- गडचिरोली

[परिमाण टनामध्ये व मुल्य हजार रु. मध्ये]

अ.क्र.	जिल्हा/तालुका	बाजारपेठेचे नांव	बाजारपेठेचा प्रकार	उपबाजारपेठेची संख्या	वार्षिक आवक					१०.	११.	१२.	१३.	१४.	१५.	
					१. भात	२. ज्वारी	३. गहू	४. बरबटी	५. मुंग							
					परिमाण	मुल्य	परिमाण	मुल्य	परिमाण	मुल्य	परिमाण	मुल्य	परिमाण	मुल्य	परिमाण	मुल्य
१.	२.	३.	४.	५.	६.	७.	८.	९.	१०.	११.	१२.	१३.	१४.	१५.	१६.	१७.
	जिल्हा	सकूण	-	-	७	४९२४४	१५३९५६	५८७	९०४	२८७१	६४५१	१४८	८९६	९४७	८८१७	
	तालुका															
१]	गडचिरोली	गडचिरोली	कृषी उत्पन्न बाजार समिती	२	७१९	२३८०	-	-	-	-	-	-	-	-	-	-
२]	आरमोरी	आरमोरी	"	२	४५७३४	१४४१०९	५२७	७६५	२८७१	६४५१	१७	११८	१२३	११३२		
३]	अहेरी	अहेरी	"	३	२७९१	७४६७	६०	१३९	-	-	१३१	७७८	८२४	७६८५		

क्रमशा . . . . .



::: त्वता क्रमांक ६.१५ पुढे चालू :::

-११८-

अ. क्रं.	जिल्हा/तालुका	वार्षिक आवक											
		६. उडीद		७. कुळ्या		८. जवस		९. पना		१०. घेरडी		११. पोपट	
१.	२.	१६.	१७.	१८.	१९.	२०.	२१.	२२.	२३.	२४.	२५.	२६.	२७.
		परिमाण	मुल्य	परिमाण	मुल्य	परिमाण	मुल्य	परिमाण	मुल्य	परिमाण	मुल्य	परिमाण	मुल्य
	जिल्हा एकूण	७३	४४७	२५	७०	३१	२९३	१०६	७१०	४	२०	१२३	७२४
	तालुका												
१]	गडचिरोली	-	-	-	-	-	-	-	-	-	-	-	-
२]	आरमोरी	७३	४४७	४	१०	३१	२९३	९९	६०९	४	२०	१२३	७२४
३]	अहेरी	-	-	२१	६०	-	-	१५	१०१	-	-	-	-

क्रमशः...

==: तक्ता क्रमांक ६. १५ पुटे चालू ==

-११९-

अ. क्रं.	जिल्हा/तालुका	वार्षिक आवक													
		१२. मिरची		१३. धनिया		१४. मोट		१५. भुईमुग		१६. तूर		१७. तीळ		१८. एकूण	
१.	२.	२८	२९	३०.	३१	३२	३३	३४	३५	३६	३७	३८	३९.	४०.	४१.
		परिमाण	मुल्य	परिमाण	मुल्य	परिमाण	मुल्य	परिमाण	मुल्य	परिमाण	मुल्य	परिमाण	मुल्य	परिमाण	मुल्य
	जिल्हा एकूण	४३१	६२०२	५	७९	७	३९	५	४०	३०८	२४५२	-	-	५४२१५	१८२०६४
	तालुका														
१]	गडचिरोली	-	-	-	-	-	-	-	-	-	-	-	-	७१९	२३८०
२]	आरमोरी	४३१	६२०२	५	७९	२	९	५	४०	२८१	२२४०	-	-	५०३२२	१६३२१२
३]	अहेरी	-	-	-	-	५	३०	-	-	२७	२१२	-	-	३८७४	१६४७२

आधार :- जिल्हा उपनिबंधक सहकारी संस्था, गडचिरोली

जिल्ह्यातील सावकाराची संख्या आणि त्यांनी दिलेली कर्जे [३१.३.९३] रोजीची

जिल्हा :- गडचिरोली

[सम्ये हजारात]

अ. क्र.	जिल्हा/तालुका	सावकारांची संख्या	व्यापारांना दिलेली कर्जे	व्यापा-या व्यतीरिक्त दिलेली कर्जे	एकूण
१	२	३	४	५	६
	जिल्हा एकूण तालुका	४४	२८०	४९२६	५२०६
१]	गडचिरोली	२	-	-	-
२]	आरमोरी	२९	२८०	४९९२	४४५३
३]	कुरखेडा	१३	-	७३४	७३४
४]	धानोरा	-	-	-	-
५]	अटापल्ली	-	-	-	-
६]	सिरोंचा	-	-	-	-
७]	अहेरी	-	-	-	-
८]	चामोर्शी	-	-	-	-

आधार :- जिल्हा उपनिबंधक सहकारी संस्था, गडचिरोली

सार्वजनिक संस्थामार्फत उपलब्ध असलेल्या वैद्यकीय सुविधांची तालुकावार माहिती [१९९२-वर्ष]

जिल्हा :- गडचिरोली

अ.क्र.	जिल्हा/तालुका	रुग्णा लये	दवा खाने	पुस्तकी गृहे	प्राथमिक आरोग्य केंद्र	डॉक्टर व वैद्य रिका	खाटांची संख्या [त्यापैकी]			उपचार केलेले अंतरि रुग्ण			उपचार केलेले बाह्य रुग्ण [संख्या शेड्यात]			
							स्कूण साठी	स्त्रिया साठी	मुला साठी	पुस्य	स्त्रिया	मुले	पुस्य	स्त्रिया	मुले	
१.	२.	३.	४.	५.	६.	७.	८.	९.	१०.	११.	१२.	१३.	१४.	१५.	१६.	१७.
१]	जिल्हा स्कूण तालुका	९	२१	१	४६	१०२	४१८	६२८	३१६	-	२८६९	२७२३	१३१०	२००७	१६५७	१६३४
१]	गडचिरोली	१	२	-	३	७	३८	१४८	५८	-	५५६	२६०	१२०	११९	१०२	९३
२]	आरमोरी	१	२	-	७	१६	६०	७२	४२	-	५६५	७९२	२४४	३९०	४१२	३९१
३]	दुरखेडा	१	१	-	५	१३	४९	६६०	३०	-	३०१	४०५	९९	२५१	२३२	२१५
४]	धानोरा	१	३	-	६	१३	५४	६०	३६	-	३२८	२४८	२८७	२१३	१६८	१८६
५]	अटापल्ली	१	४	-	५	१३	५५	६०	३०	-	२४४	२६१	१२०	१४९	१५४	१५४
६]	सिरोंचा	१	२	-	५	८	३७	६०	३०	-	९९	८५	३२	९०	९०	७४
७]	अहेरी	१	२	१	६	१०	४८	६६	३६	-	५०२	२०९	२२८	३४९	१९६	१९२
८]	चामोर्शि	२	५	-	९	२२	७७	१०२	५४	-	२७४	४७३	१८०	४४६	३०३	३२९

आधार :- जिल्हा स्वास्थ्य अधिकारी, जिल्हा परिषद, गडचिरोली

नोंदणी केलेल्या जन्म व मृत्यूंची संख्या १९९० या वर्षाकरीता

जिल्हा :- गडचिरोली

अ.क्र.	जिल्हा/तालुका	एकूण ग्रामीण नागरी	नोंदलेल्या जन्माची संख्या			नोंदलेल्या मृत्यूंची संख्या			बाल मृत्यूंची संख्या		
			पुरुष	स्त्रिया	एकूण	पुरुष	स्त्रिया	एकूण	पुरुष	स्त्रिया	एकूण
१.	२.	३.	४.	५.	६.	७.	८.	९.	१०.	११.	१२.
	जिल्हा एकूण	एकूण	६८५३	६०५६	१२९०९	१९१०	१४३४	३३४४	२४१	१९३	४३४
		ग्रामीण	५८१३	५३१५	११०२८	१७२४	१३६७	३०९१	२३९	१८८	४२७
		नागरी	१०४०	८४१	१८८१	१८६	६७	२५३	२	५	७
१]	तालुका गडचिरोली	एकूण	१४६०	१३४७	२८२७	३२२	२५३	५७५	३४	३१	६५
		ग्रामीण	८०२	८१६	१६१८	२३२	२२३	४५५	३४	३०	६४
		नागरी	६५८	५३१	१२०९	९०	३०	१२०	-	१	१
२]	आरमोरी	एकूण	१६५९	१४१२	३०७१	४७७	३८८	८६५	७३	७२	१४५
		ग्रामीण	१२९७	११६२	२३९९	३८१	३५१	७३२	७१	६८	१३९
		नागरी	३६२	२५०	६१२	९६	३७	१३३	२	४	६
३]	कुरखेडा	एकूण	६३८	५७०	१२०८	१८७	१३४	३२१	२३	१५	३८
		ग्रामीण	६३८	५७०	१२०८	१८७	१३४	३२१	२३	१५	३८
		नागरी	-	-	-	-	-	-	-	-	-

==: तक्ता क्रमांक ७.२ पुटे चालू ==:

-१२३-

१.	२.	३.	४.	५.	६.	७.	८.	९.	१०.	११.	१२.
४]	धानोरी	स्कूण	५११	४५०	९६१	१५८	१३२	२९०	२७	२०	४७
		ग्रामीण	५११	४५०	९६१	१५८	१३२	२९०	२७	२०	४७
		नागरी	-	-	-	-	-	-	-	-	-
५]	अटापल्ली	स्कूण	४१३	३४४	७५७	१३९	९२	२३१	१३	१२	२५
		ग्रामीण	४१३	३४४	७५७	१३९	९२	२३१	१३	१२	२५
		नागरी	-	-	-	-	-	-	-	-	-
६]	सिरोचा	स्कूण	३९७	३४०	७३७	१५३	१०५	२५८	२१	१०	३१
		ग्रामीण	३९७	३४०	७३७	१५३	१०५	२५८	२१	१०	३१
		नागरी	-	-	-	-	-	-	-	-	-
७]	अहेरी	स्कूण	४१६	४१३	८२९	१२९	८५	२१४	१४	९	२३
		ग्रामीण	४१६	४१३	८२९	१२९	८५	२१४	१४	९	२३
		नागरी	-	-	-	-	-	-	-	-	-
८]	चामोर्शी	स्कूण	१३३९	११८०	२५१९	३४५	२४५	५९०	३६	२४	६०
		ग्रामीण	१३३९	११८०	२५१९	३४५	२४५	५९०	३६	२४	६०
		नागरी	-	-	-	-	-	-	-	-	-

आधार :- उपसंचालक, आरोग्य सेवा, आरोग्य माहिती व जीवन विषयक आकडेवारी केंद्र, पुणे

==: तक्ता क्रमांक ७.३ ==:

विविध कारणांनुसार मृत्यूंची संख्या १९९० या वर्षाकरीता

जिल्हा :- गडचिरोली

अ.क्र.	दिवताप	पटकी	देवी	क्षय	न्युमोनिया	अमांश अतिसार व गिस्टो	-हृदय विकार	त्रिष्म ज्वर	कर्करोग	मृतसन्क्रिये संबंधीय रोग	आत्म हत्या	अपघात	इतर करण	एकूण मृत्यू
१.	२.	३.	४.	५.	६.	७.	८.	९.	१०.	११.	१२.	१३.	१४.	१६.

१]	२	१	-	७७	२५	२८	२६	५	३६	८४	१८	६	८९	२९४७	३३४४
----	---	---	---	----	----	----	----	---	----	----	----	---	----	------	------

आधार :- उपसंचालक, आरोग्य सेवा, राज्य आरोग्य माहिती व जीवन विषयक आकडेवारी केंद्र, पुणे

माता बालसंगोपन कार्यक्रमांतर्गत लस टोचणी १९९२-९३ या वर्षाकरीता

जिल्हा :- गडचिरोली

अ.क्र.	जिल्हा/तालुका	ग्रामीण नागरी एकूण	त्रिगुणी लस [तिसरा डोज डी.पी.टी.]	पोलीओ	बि.सी.जी.	गोवर	द्विगुणी [डी.टी.]	विषम ज्वर	धनुर्वाज लस १० वर्ष १६ वर्ष	गरोदर स्त्रिया	
१.	२.	३.	४.	५.	६.	७.	८.	९.	१०.	११.	१२.
	जिल्हा एकूण	ग्रामीण	२०९२३	२१३८२	२१२९८	२०६६३	१८८५१	-	१७४२०	१६०८७	२०८५८
		नागरी	६७९	६७७	७५०	५३९	५४५	-	५९८	५२४	५८५
		एकूण	२१६०२	२२०५९	२२०४८	२१२०२	१९३९६	-	१८०१८	१६६११	२१४४३
	तालुका										
१]	गडचिरोली	ग्रामीण	१८३९	१८६०	२०१९	१७०९	१७०६	-	१८६२	१२८८	२८३७
		नागरी	४३५	४६३	४५५	३६९	३७२	-	३८४	३२३	३७९
		एकूण	२२७४	२३२३	२४७४	२०७८	२०८५	-	२२४६	१६११	३२१६
२]	आरमोरी	ग्रामीण	३५३७	३८२२	३७२०	३३६१	३०७६	-	२८११	२६९५	३४२८
		नागरी	२४४	२१४	२९५	१७०	१६६	-	२१४	२०१	२०६
		एकूण	३७८१	४०३६	४०१५	३५३१	३२४२	-	३०२५	२८९६	३६३४
३]	कुरखेडा	ग्रामीण	२३१३	२३१७	२४१४	२२८४	२५८२	-	२१९९	१९६३	२३७३
		नागरी	-	-	-	-	-	-	-	-	-
		एकूण	२३१३	२३१७	२४१४	२२८४	२५८२	-	२१९९	१९६३	२३७३



==: तक्ता क्रमांक ७.४ पुढे चालू ==

-१२६-

१.	२.	३.	४.	५.	६.	७.	८.	९.	१०.	११.	१२.
४]	धानोरा	ग्रामीण	१६८७	२१२२	२०११	१९९४	२२२९	-	२०४०	१८०८	१९८५
		नागरी	-	-	-	-	-	-	-	-	-
		एकूण	१६८७	२१२२	२०११	१९९४	२२२९	-	२०४०	१८०८	१९८५
५]	अटापल्ली	ग्रामीण	१८५२	१८२१	१९५७	१९८९	२०३०	-	१२२५	११५८	१३२२
		नागरी	-	-	-	-	-	-	-	-	-
		एकूण	१८५२	१८२१	१९५७	१९८९	२०३०	-	१२२५	११५८	१३२२
६]	सिरोचा	ग्रामीण	१९८४	१८६५	१५७१	१६३६	११०८	-	१११०	९०९	१६५८
		नागरी	-	-	-	-	-	-	-	-	-
		एकूण	१९८४	१८६५	१५७१	१६३६	११०८	-	१११०	९०९	१६५८
७]	अहेरी	ग्रामीण	२५५५	२४९२	२३४६	२६०१	१५१९	-	१६२५	२०२६	२२६४
		नागरी	-	-	-	-	-	-	-	-	-
		एकूण	२५५५	२४९२	२३४६	२६०१	१५१९	-	१६२५	२०२६	२२६४
८]	चामोर्शी	ग्रामीण	५१५६	५०८३	५२६०	५०८९	४६०१	-	४५४८	४२४०	४९९१
		नागरी	-	-	-	-	-	-	-	-	-
		एकूण	५१५६	५०८३	५२६०	५०८९	४६०१	-	४५४८	४२४०	४९९१

टीप :- स्तंभ क्रमांक ९ मधील निष्पन्नज्वराचा कार्यक्रम राबविण्यात आलेला नाही.

आधार :- जिल्हा स्वास्थ्य अधिकारी, जिल्हा परिषद, गडचिरोली

==: तदता क्रमांक ७.५. :==

-१२७-

जिल्ह्यातील कुटूंब नियोजन केंद्रांची संख्या ३१.३.१९९३ रोजी संपणा-या कार्याकरीता

जिल्हा :- गडचिरोली

अ. क्र.	जिल्हा/तालुका	एकूण ग्रामीण नागरी	३१ मार्च ९३ रोजी असलेल्या कुटूंब नियोजन केंद्रांची संख्या	निर्बिजीकरण केलेल्यांची संख्या			लप पध्दती [आय. यु. सी. डी] लावलेल्यांची संख्या	जननक्षम जोडण्यांची संख्या
				पुरुष नसबंदी	स्त्री नसबंदी	एकूण		
१.	२.	३.	४.	५.	६.	७.	८.	९.
	जिल्हा एकूण	एकूण	४७	२१२०	४३८६	६५०६	४७९७	१४३४६५
		ग्रामीण	४५	२०६३	४०३०	६०९३	४५१०	१३२०१४
		नागरी	२	५७	३५६	४१३	२८७	११४५१
	१] तालुका गडचिरोली	एकूण	४	१६६	६६६	८५२	५७४	१८६१४
		ग्रामीण	३	१६०	५१७	६७७	४६७	१३२७२
		नागरी	१	२६	१४९	१७५	१०७	५३४२
	२] आरमोरी	एकूण	७	२५२	९२९	११८१	९५४	२५४७०
		ग्रामीण	६	२२१	७२२	९४३	७७४	१९३६१
		नागरी	१	३१	२०७	२३८	१८०	६१०९
	३] कुरखेडा	एकूण	५	९९	६३५	७२४	६४९	१४९३०
		ग्रामीण	५	९९	६२५	७२४	६४९	१४९३०
		नागरी	-	-	-	-	-	-

क्रमशः...

:: तबता क्रमांक ७.५ मुट घालु ::

१.	२.	३.	४.	५.	६.	७.	८.	९.
४]	धानोरा	एकूण	६	३४७	३२३	७४०	५८४	१३६८२
		ग्रामीण	६	३४७	३२३	७४०	५८४	१३६८२
		नागरी	-	-	-	-	-	-
५]	अटामल्ली	एकूण	५	३२२	८३	४१२	२५२	१२६४२
		ग्रामीण	५	३२२	८३	४१२	२५२	१२६४२
		नागरी	-	-	-	-	-	-
६]	तिरोया	एकूण	५	१२८	२२८	४२६	४२७	१२१४८
		ग्रामीण	५	१२८	२२८	४२६	४२७	१२१४८
		नागरी	-	-	-	-	-	-
७]	अहेरी	एकूण	६	३७३	२३३	६०६	४८४	१५०७२
		ग्रामीण	६	३७३	२३३	६०६	४८४	१५०७२
		नागरी	-	-	-	-	-	-
८]	चामोर्षी	एकूण	२	४०६	११५२	१५६५	८६६	३०२०७
		ग्रामीण	२	४०६	११५२	१५६५	८६६	३०२०७
		नागरी	-	-	-	-	-	-

आधार :- जिल्हा स्वास्थ्य अधिकारी, जिल्हा परिषद, गडचिरोली

१९९१ च्या जनगणनेनुसार तालुकावार साक्षरता

जिल्हा :- गडचिरोली

अ. क्रं.	जिल्हा/तालुका	एकूण ग्रामीण नागरी	साक्षरांची संख्या [हजारात]		साक्षरतेची टक्केवारी			
			पुरुष	स्त्रिया	एकूण	पुरुष	स्त्रिया	एकूण
१.	२.	३.	४.	५.	६.	७.	८.	९.
	जिल्हा एकूण	एकूण	१८५	९२	२७७	५६.५७	२८.४४	४२.९५
		ग्रामीण	१६०	७६	२३६	५३.८७	२६.१२	४०.१४
		नागरी	२५	१६	४१	८३.३३	५९.२६	७०.६९
	तालुका							
१]	गडचिरोली	एकूण	२९	१५	४५	६७.४४	३६.५९	५३.५७
		ग्रामीण	१८	८	२६	६२.०७	२६.६७	४४.०७
		नागरी	११	७	१८	८४.६२	५८.३३	७२.००
२]	आरमोरी	एकूण	२३	१२	३४	६९.७०	३७.५०	५२.३१
		ग्रामीण	२३	१२	३४	६९.७६	३७.५०	५२.३१
		नागरी	-	-	-	-	-	-
३]	दुरखेडा	एकूण	१८	१०	२८	६९.२३	४०.००	५४.९०
		ग्रामीण	१८	१०	२८	६९.२३	४०.००	५४.९०
		नागरी	-	-	-	-	-	-

१.	२.	३.	४.	५.	६.	७.	८.	९.
४]	भाजोरा	स्कूण	१३	६	१२	५२.००	२४.००	३८.००
		ग्रामीण	१३	६	१२	५२.००	२४.००	३८.००
		नागरी	-	-	-	-	-	-
५]	अटपल्ली	स्कूण	८	३	१०	३६.३६	१४.२२	२३.२६
		ग्रामीण	८	३	१०	३६.३६	१४.२२	२३.२६
		नागरी	-	-	-	-	-	-
६]	सिरोंचा	स्कूण	९	४	१३	३७.५०	१६.६७	२७.०८
		ग्रामीण	९	४	१३	३७.५०	१६.६७	२७.०८
		नागरी	-	-	-	-	-	-
७]	अहेरी	स्कूण	१६	८	२४	४८.४८	२५.८१	३७.५०
		ग्रामीण	९	४	१३	३६.००	१६.६७	२५.००
		नागरी	७	४	११	८७.५८	५०.००	६८.७५
८]	वामोर्शी	स्कूण	३३	१५	४८	५८.२३	२७.२७	४३.२४
		ग्रामीण	३३	१५	४८	५८.२३	२७.२७	४३.२४
		नागरी	-	-	-	-	-	-

==: तदता क्रमांक ८.१ पुढे चालू ==

-१३१-

१.	२.	३.	४.	५.	६.	७.	८.	९.
९]	देसाईगंज	एकूण	२०	१२	३२	७४.०७	४४.४४	५९.२६
		ग्रामीण	१३	७	२१	६८.४२	३६.८४	५६.७६
		नागरी	७	५	११	७७.७८	६२.५०	६४.७१
१०]	कोरवी	एकूण	७	३	९	५७.००	२१.४३	३२.१४
		ग्रामीण	७	३	९	५०.००	२१.४३	३२.१४
		नागरी	-	-	-	-	-	-
११]	भामरागड	एकूण	२	१	३	२०.००	११.११	१५.७९
		ग्रामीण	२	१	३	२०.००	११.११	१५.७९
		नागरी	-	-	-	-	-	-
१२]	मुलघेरा	एकूण	८	४	११	५७.१४	२८.५७	३९.२९
		ग्रामीण	८	४	११	५७.१४	२८.५७	३९.२९
		नागरी	-	-	-	-	-	-

टीप :- १] आरुडे पूर्णांकित केल्याने बेरजा जुळणार नाहीत.

२] सदर तदत्यातील माहिती "केवळ अस्थायी" व पुढील पडताळणीचे आधेन राहून" तयार केली आहे.

आधार :- १९९१ जनगणना प्रकाशनातील उपलब्ध माहिती.

==: तक्ता इमार ८.२ ==

-१३२-

शैक्षणिक संस्था, शिक्षकांची व विद्यार्थ्यांची संख्या वर्ष १९९०-९१

जिल्हा :- गडचिरोली

अ. क्र.	शैक्षणिक संस्थेचा प्रकार	संस्थांची संख्या	शिक्षक		विद्यार्थ्यांची एकूण संख्या
			एकूण	प्रशिक्षित	
१.	२.	३.	४.	५.	६.
अ]	पूर्व प्राथमिक शाळा	-	-	-	-
ब]	प्राथमिक शाळा				
१.	एक शिक्षकी शाळा	२९०	२९० [-]	१७६ [-]	७५३५
२.	कनिष्ठ प्राथमिक शाळा	५२३	११५३ [२४२]	८८४ [१९८]	४२६४६
३.	उच्च प्राथमिक शाळा	२०५	११२१ [२२३]	८८४ [१७०]	४८६९९
	एकूण [ब] १ + २ + ३	१०१८	२६६४ [४६५]	१९५० [३६८]	९८८८०
क]	माध्यमिक शाळा	८१	७०२ [१११]	४९१ [८७]	१९४५१
ड]	उच्च माध्यमिक शाळा	२०	५५६ [८३]	५३२ [८२]	१९२४७
इ]	सामान्य शिक्षणाची महाविद्यालये, [कला, वाणिज्य, शास्त्र]	१०	१०५ [३]	- [-]	३७७६
	एकूण	११२९	४०२७ [६६२]	२९७३ [५३७]	१४१३५४

टीप :- कर्नातील आकडे व्हा शिक्षकांची संख्या दर्शविताने.

आधार :- शिक्षण संचालनालय, महाराष्ट्र राज्य पुणे

==: तपता क्रमांक ८.३ :==

-१३३-

प्राथमिक, प्राथमिक व महाविद्यालयीन विद्यार्थ्यांची स्तर निहाय संख्या आणि मागासवर्गीय विद्यार्थ्यांची वर्गवारी

[३०.९.१९९० रोजीची]

जिल्हा :- गडचिरोली

अ. क्र.	शैक्षणिक स्तर	संस्थितील विद्यार्थ्यांची संख्या								एकूण	
		पूर्व प्राथमिक		प्राथमिक		माध्यमिक		सामान्य शिक्षणाची महाविद्यालये		एकूण	मुली
		एकूण	मुली	एकूण	मुली	एकूण	मुली	एकूण	मुली		
१.	२.	३.	४.	५.	६.	७.	८.	९.	१०.	११.	१२.
१]	पूर्व प्राथमिक	-	-	७७५	३६३	५६८	२७५	-	-	१३४३	६३७
२]	इयत्ता १ ते ४	-	-	८१५७०	३७१२३	२२१३	७३२	-	-	८३७८३	३७८५५
३]	इयत्ता ५ ते ७	-	-	१६५३५	६४३५	१४२४९	५७५९	-	-	३०७८४	१२१९४
४]	इयत्ता ८ ते १०	-	-	-	-	१६२८९	६०२९	-	-	१८२८९	६०२९
५]	इयत्ता ११ ते १२	-	-	-	-	३३७९	८६९	१४८१	२६३	४८६०	११३२
६]	उच्च माध्यमिक नंतर	-	-	-	-	-	-	२२९५	३६४	२२९५	३६४
	एकूण	-	-	९८८८०	४३९२०	३८६९८	१३६६४	३७७६	६२७	१४१३५४	५८२११

क्रमशा...



अ. क्र.	शैक्षणिक स्तर	मागासवर्गीय विद्यार्थी							
		अनुसूचित जाती		अनुसूचित जमाती		इतर मागासवर्गीय		एकूण मागासवर्गीय	
		एकूण	मुली	एकूण	मुली	एकूण	मुली	एकूण	मुली
१	२	३	४	५	६	७	८	९	१०
१]	पूर्व प्राथमिक	१७१	२५	६७०	३६५	३८२	११६	१२२३	५७६
२]	इयत्ता १ ते ४	१२४५६	५५६२	३०८४१	१३२०४	३५२८७	१६७८२	७२२८४	३५५६२
३]	इयत्ता ५ ते ७	५५८८	२३२२	८४८५	३०८०	१४५८७	५७५६	२८६६०	११२३५
४]	इयत्ता ८ ते १०	३५८८	१३७६	४३७८	१२२८	८२१०	२६४५	१६१७६	५२४२
५]	इयत्ता ११ ते १२	१०६०	२४५	९००	१५५	२१७६	४५१	४१३६	८५१
६]	उच्च माध्यमिक	५१३	७५	३०२	३५	१२४२	१८२	२०७१	२२२
एकूण		२३३७६	२७५२	४५५८३	१८०६७	६२५२१	२५२३२	१३१५५०	५३७६५

आधार :- शिक्षण संचालनालय, महाराष्ट्र राज्य, पुणे

==: तदता क्रमांक ८.४ ==

-१३५-

इतर प्रकारच्या वैश्विक संस्था ३०.९.१९९० या वर्षाअखेर

जिल्हा :- गडचिरोली

अ. क्र.	संस्थांचे प्रकार	संस्थांची संख्या	विद्यार्थ्यांची संख्या								एकूण शिक्षक						
			मागास वर्गीय जाती		मागास वर्गीय जमाती		इतर मागास वर्गीय		एकूण		एकूण शिक्षक	स्त्री शिक्षिका					
			एकूण	मुली	एकूण	मुली	एकूण	मुली	एकूण	मुली							
१.	२.	३.	४.	५.	६.	७.	८.	९.	१०.	११.	१२.	१३.	१४.	१५.	१६.	१७.	
१]	शिक्षण नियंत्रक पदवी महाविद्यालये [*]	१	१६	५	७	४	३२	११	५५	२०	४१	२१	९६	४१	५	२	
२]	विधी पदवी महाविद्यालये	-	-	-	-	-	-	-	-	-	-	-	-	-	-	-	-
३]	वैद्यकीय महाविद्यालये	-	-	-	-	-	-	-	-	-	-	-	-	-	-	-	-
४]	आयुर्वेदिक महाविद्यालये	-	-	-	-	-	-	-	-	-	-	-	-	-	-	-	-
५]	अभियांत्रिकी महाविद्यालये	-	-	-	-	-	-	-	-	-	-	-	-	-	-	-	-
	इतर																
अ]	त्रि निवेदन [११-१२]	१	६४	-	४९	२	७४	१	१८७	३०	६८	२	२५५	५	१६	-	
व]	आय.टी.आय [३०.९.९२]	४	१८१	६	२०१	२	२०२	१०	५८४	१८	५४	२	६२८	२०	५६	-	
क]	डी. एड.	३	२५	५	४७	११	६७	२२	१३९	३८	२१	-	१६०	३८	१५	२	
ड]	जी. सी. डी.	-	-	-	-	-	-	-	-	-	-	-	-	-	-	-	-

टीप :- [\*] [१] युगात बी. एड महाविद्यालयाचा समावेश आहे.

आधार :- शिक्षण संचालनालय, महाराष्ट्र राज्य, पुणे.

==: तक्ता क्रमांक ८.५ ==

आर्थिक दृष्ट्या मागासलेल्या विद्यार्थ्यांना मिळणा-या वैश्विक सवलती

१९८९-९०, १९९०-९१ व १९९१-९२ [प्रत्यक्ष] वर्षाकरीता

जिल्हा :- गडचिरोली

वर्ष	लाभार्थींची संख्या								
	माध्यमिक	कनिष्ठ महाविद्यालये [११ वी व १२ वी]	उच्च शिक्षण	अभियांत्रिकी	वैद्यकीय	इतर महाविद्यालये	इतर संस्था	एकूण	खर्च [सय्ये हजारात]
१.	२.	३.	४.	५.	६.	७.	८.	९.	१०.
१९८९-९० [प्रत्यक्ष]	१५९८१	१२७२	८९६	-	-	-	६१५	१८७६४	७७८
१९९०-९१ [प्रत्यक्ष]	१६४४४	१७३७	९११	-	-	-	६२८	१९७२०	६०१
१९९१-९२	१६२८०	२१६०	१२६३	-	-	-	४८४	२०१८७	११६१

आधार :- शिक्षण संचालनालय, महाराष्ट्र राज्य पुणे

प्राथमिक शिक्षणावरील खर्च १९९१-९२ वर्षाकरीता

जिल्हा :- गडचिरोली

अ. क्रं.	यंत्रणा	आवर्ती	बांधकाम अनुदाना- व्यतिरिक्त अनावर्ती खर्च	बांधकाम	एकूण	आवर्ती	बांधकाम अनुदाना- व्यतिरिक्त अनावर्ती खर्च	बांधकाम	एकूण	आवर्ती	बांधकाम अनुदाना- व्यतिरिक्त अनावर्ती खर्च	बांध- काम	एकूण	
१.	३.	३.	४.	५.	६.	७.	८.	९.	१०.	११.	१२.	१३.	१४.	
१]	जिल्हा परिषद	८२९२१	-	-	८२९२१	११३२१	-	-	१०५५	१२३७६	९४३१२	-	१०५५	९५३६७
२]	नगर परिषद [*]	-	१११७७७	-	१११७७७	-	७७५	-	७७५	-	११२५५२	-	११२५२	
३]	कटक मंडळे	-	-	-	-	-	-	-	-	-	-	-	-	
४]	महालगर पालिका	-	-	-	-	-	-	-	-	-	-	-	-	
५]	इतर खर्च [बांधकाम अनुदाना व्यतिरिक्त]	-	-	-	-	-	-	-	-	-	-	-	-	
एकूण		८२९२१	१११७७७	-	१९४७६८	११३२१	७७५	-	१०५५	१३१५१	९४३१२	११२५५२	१०५५	२०७२१९

टीप :- [\*] म. न. पा. / न. प. / कटक मंडळे यांची नागपूर विभागाची एकत्रित माहिती दिली आहे.  
जिल्हा निहाय माहिती उपलब्ध नाही. तसेच ही माहिती आवर्ती व अनावर्ती खर्च  
अशी वेगवेगळी उपलब्ध नसल्याने ही माहिती मध्यावर दिली आहे.

आधार :- शिक्षण संचालनालय, महाराष्ट्र राज्य पुणे

==: तक्ता क्रमांक ८.७ ==

जिल्ह्यातील व्यवसाय मार्गदर्शन [कनिष्ठ महाविद्यालये] व तांत्रिक शाळा [आठवी ते बारावी]

१९९२-९३ वर्षाकरीता

जिल्हा :- गडचिरोली

अ. क्रं.	बाब	परिमाण	संख्या
१.	२.	३.	४.
१]	शाळांची संख्या	संख्या	१४
२]	पटावरील संख्या	संख्या	९२५
	अ] मुले	संख्या	९२५
	ब] मुली	संख्या	१६९
	एकूण [अ + ब]	संख्या	१०९४
	एकूण खर्च	रुपये	३३२५६१७

टीप :- वरील माहितीमध्ये किमान कौशल्यावर आधारित व्यवसाय अभ्यासक्रम तसेच शासकीय तंत्र माध्यमिक शाळा केंद्राची माहिती समाविष्ट आहे.

अभ्यास :- जिल्हा व्यवसाय शिक्षण व प्रशिक्षण अधिकारी, गडचिरोली

जिल्ह्यातील प्रौढ शिक्षण केंद्रे १९९२-९३ वर्षाकरीता

जिल्हा :- गडचिरोली

अ. क्र.	जिल्हा/तालुका	प्रौढ शिक्षण केंद्राची संख्या	पटावरील उमेदवारांची संख्या
१.	२.	३.	४.
१]	जिल्हा एकूण	२८२	६७७५
	तालुका		
१]	गडचिरोली	६९	१७०५
२]	आरमोरी	२१३	५०७०
३]	कुरखेडा	-	-
४]	धानोरा	-	-
५]	स्टापल्ली	-	-
६]	सिरोंचा	-	-
७]	अहेरी	-	-
८]	चामोर्शी	-	-

टीप :- सन १९९१-९२ या वर्षात एकूण ७२० प्रौढ शिक्षण केंद्र होती. त्यापैकी ग्रा. का. सा. योजनेचा ३०० केंद्रांचा प्रकल्प शासनाकडून बंद करण्यात आला. उरलेल्या ४२० केंद्रांपैकी सलगच्या तालुक्यातील निरक्षरांच्या आकडेवारीनुसारच केंद्रे उघडल्याचे आदेश असल्यामुळे सन १९९२-९३ वर्षात रा. प्रौ. शि. योजनेची २८२ प्रौ. शि. केंद्रे वरील तालुक्यात उघडण्यात आली.

आधार :- जिल्हा प्रौढ शिक्षणाधिकारी, गडचिरोली

==: तक्ता क्रमांक ८.९ ==

शिक्षणाकरीता प्रशिक्षण संस्था ३०.९.१९९० अखेर

जिल्हा :- गडचिरोली

अ. क्र.	बाब	परिमण	माहिती
१.	२.	३.	४.
१]	शिक्षणाकरीता प्रशिक्षण संस्थाची संख्या		
अ]	पदवीस्तर	संख्या	१
ब]	पदवीपूर्वस्तर	संख्या	३
क]	शाळा स्तर	संख्या	-
२]	पटावरील संख्या		
अ]	पदवी स्तर	संख्या	९६
ब]	पदवीपूर्वस्तर	संख्या	१६०
क]	शाळा स्तर	संख्या	-
३]	एकूण खर्च		३१.३.८८ ३१.३.८९ ३१.३.९०
अ]	पदवीस्तर	रुपये उ. ना.	उ. ना. उ. ना.
ब]	पदवीपूर्वस्तर	रुपये २३०९८४	११४९८४ ११४९८४
क]	शाळा स्तर	रुपये -	- -

टिप :- उपलब्ध नाही

आधार :- शिक्षण संचालनालय, महाराष्ट्र शासन, पुणे

==: सक्ता क्रमांक ९१ [अ] ==:

रेल्वे मार्गाची लांबी ३१ मार्च १९९३ या वर्षाअखेर

जिल्हा :- गडचिरोली

अ. क्रं.	रेल्वे मार्ग	लांबी कि. मी. मध्ये
१	२	३
१]	ब्रॉड गेज	-
	१] स्केरी	-
	२] दुहेरी	-
	३] तिहेरी व अधिक	-
२]	मिटर गेज	-
३]	नॅरो गेज	१८.५

आधार :- भारतीय रेल्वे वेळापत्रक



==: तक्ता क्रमांक २.१ [ब] ==:

-१४२-

रेल्वेस्थानकाची तालुकावार यादी [३१.३.१९९३] या दिवशीची

जिल्हा :- गडचिरोली

अ. क्रं.	तालुका	रेल्वे स्थानकाचे नांव	रेल्वेचा प्रकार	रेल्वेचे क्षेत्र/विभाग
१.	२.	३.	४.	५.
१]	तालुका			
१]	गडचिरोली	-	-	-
२]	आरमोरी	वडसा	नॅरोगेज	दक्षिण पूर्व रेल्वे
३]	कुरखेडा	-	-	-
४]	धानोरा	-	-	-
५]	स्टापल्ली	-	-	-
६]	तिरोंचा	-	-	-
७]	अहेरी	-	-	-
८]	अटापल्ली	-	-	-

आधार :- भारतीय रेल्वेवेळापत्रक

=:: तक्ता क्रमांक ९.२ ::=  
=====

प्रकार व पृष्ठभाग यानुसार रस्त्यांची लांबी [३१.३.१९९३ अखेर ]  
=====

जिल्हा :- गडचिरोली

अ. क्रं.	वर्गिकरण	बिगर नगर पालीका रस्ते		नगर पालीका हद्दीतील रस्ते	
		सार्वजनिक बांधकाम व घरबांधणी	जिल्हा परिषद	एकूण	
१.	२.	३.	४.	५.	६.
<b>१] प्रकारानुसार</b>					
१]	राष्ट्रीय महामार्ग	५०.००	-	५०.००	-
२]	राज्य महामार्ग	१९९.००	-	१९९.००	११.६०
	अ] प्रमुख राज्य महामार्ग	१९९.००	-	१९९.००	११.००
	ब] इतर राज्य मार्ग	८१७.९३	१७.९०	८३५.८३	-
३]	प्रमुख जिल्हा रस्ते	६४५.८३	२१७.३१	८६३.१४	६.५०
४]	इतर जिल्हा रस्ते	३७३.१७	३०१.६५	६७४.८२	२०.८९
५]	खेड्यातील रस्ते [योजनांतर्गत]	१९२.३०	१५७७.९५	१७७०.२५	३२.९१
६]	इतर योजनेत्तर	-	-	-	-
	एकूण	३२७८.२२	२११४.८१	४३९३.०३	७१.४०
<b>२] पृष्ठभागानुसार</b>					
१.	सिमेंट काक्रीट	-	-	-	-
२.	डांबरी	७२९.२४	५०.५५	७७९.७९	१७.९७
३.	खडीचे पक्के रस्ते	१०३९.५१	११७५.०६	२२१४.५७	२४.२८
४.	इतर माल वापरून केलेले	५०९.४७	८८९.३०	१३९८.७७	२९.१५
५.	इतर	-	-	-	-
	एकूण	२२७८.२२	२११४.८१	४३९३.०३	७१.४०

टीप :- १] सन १९९१-९२ च्या तुलनेत १९९२-९३ या वर्षी रस्ते लांबीत घट व वाढ हस्तांतरीत झाल्यामुळे व नवीन रस्त्यांचा समावेश केल्यामुळे दिसून येते.

२] सन १९९१-९२ या वर्षी राष्ट्रीय महामार्गांच्या लांबीचा समावेश प्रमुख राज्य महामार्ग या बाबित करण्यात आला होता.

आधार :- १] कार्यकारी अभियंता सा.बा. विभाग क्रं. १ व २, गडचिरोली  
२] कार्यकारी अभियंता सा.बा. विभाग आलापल्ली  
३] कार्यकारी अभियंता सा.बा. विभाग जि.प., गडचिरोली  
४] मुख्य अधिकारी, नगरपरिषद, गडचिरोली/दसाईगंज

==: तक्ता क्रमांक ९.३ :==

वापरात असलेल्या मोटार वाहनांची संख्या ३१.३.१९९३ अखेर

जिल्हा :- गन्धिवली

अ. क्र.	बाबी	संख्या
१]	मोटार सायकली स्कूटर्स इत्यादी	३२४१
२]	मोटारी/जीप्ट/स्टेशन वॅगन	३५७
३]	टॅक्सी कॅब्स	१०
४]	स्वयंचलीत रिक्शा	३५
५]	स्टेट कॉरजेस	
	अ] डिझेलवर चालणा-या	४
	ब] पेट्रोलवर चालणा-या	-
६]	कान्क्रीट वाहने	
	अ] डिझेलवर चालणा-या	-
	ब] पेट्रोलवर चालणा-या	-
७]	मालमोटारी खाजगी वाहने	
	अ] डिझेलवर चालणा-या	५३
	ब] पेट्रोलवर चालणा-या	-
८]	मालमोटारी सार्वजनिक वाहने	
	अ] डिझेलवर चालणा-या	१५२
	ब] पेट्रोलवर चालणा-या	१
९]	रुग्णवाहीका	७
१०]	शाळेच्या बसेस	४
११]	खाजगी सेवा देणारी वाहणे [अनुदान]	२
१२]	जोड वाहणे [ट्रेलर]	५५४
१३]	टॅक्टर्स	५५४
१४]	इतर	-
	एकूण	४२८१

आधार :- प्रादेशिक परिवहन अधिकारी, नागपूर

==: तक्ता क्रमांक १.४ ==

महाराष्ट्र राज्य परिवहन मंडळाची [प्रवासी] वाहतूक आकडेवारी

१९९२-९३ या वर्षाकरीता

जिल्हा :- गडचिरोली

अ. क्रं.	उपक्रमाचे नांव	वर्षाखेरीस मार्गाची संख्या	मार्गाची रक्षण लांबी [कि.मी.]	मार्गाची सरासरी लांबी [कि.मी.]	वर्षातील अस्तित्वात असलेल्या बसगाड्या- ची संख्या	रस्त्यावर धावणा-या बसगाड्या- ची दैनिक सरासरी संख्या	प्रवाशांची दैनिक सरासरी [लाखात]	वाहतूकी मळे वर्षात मिळालेले उत्पन्न हजारात	दर प्रवासा- मोगे मिळालेले सरासरी उत्पन्न [पेशामध्ये]
१.	२.	३.	४.	५.	६.	७.	८.	९.	१०.
१]	महाराष्ट्र राज्य मार्ग परिवहन महामंडळ जिल्हा :- गडचिरोली	१२१	८९४२.४	७३.२०	१०२	१०५	०.३७	१०७५८१	८०७

आधार :- विभागीय नियंत्रक महाराष्ट्र राज्य मार्ग परिवहन महामंडळ, चंद्रपूर

महत्वाच्या रस्त्यावरील वाहतूक गणना १९९२ या वर्षाकरीता

वाहतूक गणना कालावधी :- १७.१२.९२ ते २४.१२.९२

जिल्हा :- गडचिरोली

अ.क्र.	गणनास्थानाचे ठीकाण	पुढटभागा- या प्रकार	रस्त्यांची रूंदी [मिटर]	जलद गती वाहने				मंद गती वाहने			दर दिवशी वाहन भार [टनात]			
१.	२.	३.	४.	५.	६.	७.	८.	९.	१०.	११.	१२.	१३.	१४.	१५.
	लांबी	जुवळपासचे शहर/ खेड		मोटारी जिप्स व व्हॅन्स	बसगाड्या माल मोटारी	मोटार सायकली व स्कुटर्स	स्कूण कडन ऑटोली जाणारी	जनावरा सायकली इतर रिक्षा	इतर स्कूण					
<b>प्रमुख राज्य मार्ग</b>														
<b>१] पारबा-बोरी-सिन्दोला-छुछुस-यंदूपूर-गडचिरोली राज्य सिमेपर्यंत प्र. रा. मा. क्र. ७</b>														
१.	७७/२	मुरखळा	डांबरी	३.७०	२८८	७७	३६१	२३४	९६०	३२५	-	११३९	१४६४	४४१९
२.	८२/६	गडचिरोली	"	५.५०	३५९७	७५	२७२	४२९८	८२४२	४०७	-	१३८९५	१४३०२	११८०६
३.	८४/२	लाजिडा	"	३.७०	४०७	१९	२९६	५०६	१२२८	३०३	-	१७४६	२०४९	३७९५
४.	१४०/८	मुस्मगांव	खडीया	३.७०	८०	४	१९०	९१	३६५	१७०	-	४९१	६६१	१९४२
<b>२] छिंदवाडा-नागपूर-मूल-गोंडपिंपरी-आष्टी-आल्लापल्ली-रेपनपल्ली-अडपल्ली-उडेरा-जिमलगट्टा-प्र. रा. मा. ९</b>														
५.	५२/६	आष्टी बसस्टॅन्ड	डांबरी	३.७०	१६८	६६	१५३	१३१	५१८	१७८	२४	८३०	१०३२	२३४८
६.	८४/४	मुत्तापूर	"	३.७०	६६	३४	१००	२०	२२०	२२	३	५४	७९	१२५१
७.	११५/३००	सिमारांम	"	३.७०	३६	१७	३४	१४	१०१	१०	१०	१८	३८	५००
<b>राज्य मार्ग</b>														
<b>३] पारडा-केळापूर-वणी-वरोरा-नागभिड-कुरखेडा राज्य सिमेपर्यंत रा. मा. क्र. ३३३</b>														
८.	३१/२	तुकूम	डांबरी	३.७०	१३३	५०	२०९	३४०	७३२	१७६	-	२४४७	२६२३	२६९८
९.	३/२	जाम्बुखेडा	"	३.७०	२६	१०	१५	३४	८५	५९	५	४५१	५१५	३५९
१०.	३१/०	बेडगांव	खडीया	३.७०	९	१०	२२	२५	६६	६०	१२	१४७	२१९	३८०
११.	५६/६	कुरखेडा	डांबरी	३.७०	८१	४३	६८	१४९	३४१	९५	१४	१६४३	१७५२	१३३९

१	२	३	४	५	६	७	८	९	१०	११	१२	१३	१४	१५
<b>४) ब्रम्हपूरी-आरमोरी-धानोरा-रा. मा. क्रं. २६९</b>														
१२.	१८/०	वैनगंगानदी वर पुल टोलटॅक्स बुथ	डांबरी	३.७०	५०	२०	१०७	२६	२७३	२८	६६	१६२३	१८५७	१३०४
१३.	०/०	ठाणेगांव	---	३.७०	४६	१२	५५	८०	१२३	२५	७२	१८०	३५४	७८७
<b>५) भितणी-तुमसर-देवाडा-लाखांदूर-वडसा ते जिल्हा सिमा रा. मा. क्रं. १७९</b>														
१४.	१/६००	वडसा	डांबरी	३.७०	२८	४४	१५३	१५८	४५३	१२५	-	१०५४	११७२	२०८६
<b>६) वेण्टपूर-घोट-चामोर्षी-गडचिरोली-आरमोरी-वडसा- ते जिल्हा सिमा रा. मा. क्रं. २७५</b>														
१५.	५०/८	गडचिरोली	डांबरी	५.५०	२६७	८३	१८५	२२२	८३४	११२	-	२२१६	३०३५	३१८०
१६.	२३/४	डोंगरगांव	---	३.७०	१८८	७७	२७५	१२३	४३३	१४६	१०१	७१८	२६५	३५५४
१७.	२/६	नैनपूर	---	३.७०	१६१	६८	१५०	२६२	६४१	१२३	-	१०७६	१२६२	२२०६
१८.	०/०	घोट	---	३.७०	३२	१०	६७	६३	१७२	१३७	-	१५६	२२३	२१८
१९.	८/०	आलापल्ली मुख्य चौक	---	३.७०	६८	१३	३०	६५	१७६	१४०	-	१४६	२८६	६४२
<b>७) आलापल्ली-कसनसूर-धानोरा-बोरगांव-देवरी-आमगांव-रा. मा. क्रं. २७६</b>														
२०.	०/६	आलापल्ली	डांबरी	३.७०	१२२	२२	११४	७८	३३६	२८	-	४४०	५३८	१४४८
२१.	१/०	स्टापल्ली	---	३.७०	१०६	१७	१०१	८७	३११	२१३	२	३२६	६११	१४१७
२२.	०/२	घेरवड	खडीचा	३.७०	४५	२	२२	६३	३०२	१११	-	१६४	२७५	२७४
<b>८) सुरेखा-वैरागड-रा. मा. क्रं. २७८</b>														
२३.	१/८	नालदुर्गा	डांबरी	३.७०	१८	६	६८	४५	१३७	६७	१७	३६२	४४६	७१७
<b>९) स्टापल्ली-सरजागड-गट्टा रा. मा. क्रं. २८२</b>														
२४.	०/०	स्टापल्ली घेफोष्ट नाका खडीचा	डांबरी	३.७०	५५	-	६४	३४	१५३	१८०	२	४६५	६४७	८२८
<b>१०) रेपनपल्ली-तिरोचा रा. मा. क्रं. २८३</b>														
२५.	१६२/६०	बामणी	डांबरी	३.७०	४२	१८	२७	३३	१२०	१२०	-	२३३	३५३	६१७
२६.	१२२/६	तिरोचा	---	३.७०	३०	१८	३४	४५	१२७	१८५	-	२०७	३२२	७१२

::: तबता क्रमांक १.५ पुटे यालु :::

-१४८-

१.	३.	३.	४.	५.	६.	७.	८.	९.	१०.	११.	१२.	१३.	१४.	१५.	
<u>प्रमुख जिल्हा मार्ग</u>															
२७.	०/३	११] शंकरपूर-जोगीसाखरा- मार्ग प्रजिमा १	शंकरपूर	डांबरी	३.७०	१०	४	३	३५	५२	१३२	३०७	४७	४८६	४१५
२८.	८/०	१२] कुरखेडा-भादोना-नेहारपायली-मालेवाडा-मुसगांव-प्र. जि. मा. क्रं. ३	चिचटोला	डांबरी	३.७०	५१	८	१३७	१०१	२२७	३०५	-	७७३	१८७८	१६५४
२९.		१३] मूल-हरणघाट-चामोर्शी प्र. जि. मा. क्रं. १६	फोडुडी	खडीया	३.७०	३०	१२	३७	५८	१३७	१३३	-	३०५	४३८	६६०
		१४] आष्टी-चामोर्शी प्र. जि. मा. क्रं. १८													
३०	०/०	उमरी	डांबरी	३.७०	१८२	२२	३३२	१८४	७२०	२३४	-	३६४	५९८	३५९३	
३१.	०/२००	१५] मार्कंडा-मुलघेरा प्र. जि. मा. क्रं. २०	मार्कंडा	खडीया	३.७०	९	६	१४	८	३७	११५	१११	१२	२३८	३१२
		१६] आलापल्ली-भामरागड प्र. जि. मा. क्रं. २५													
३२.	१०/०	तलवडा	डांबरी	३.७०	७	४	२७	६	४४	१५	-	१३	२८	२८५	
		१७] पोर्ला-वडधा-मोशीखांब प्र. जि. मा. क्रं. ८													
३३.	०/२००	पोर्ला	डांबरी	३.७०	५७	७	१२४	५७	२४५	२८८	४७	२०९	५४४	१४२३	
		१८] सिरोंचा-अतरअल्ली- प्र. जि. मा. क्रं. ३०													
३४.	१/२	कोत्तागुडम	डांबरी	३.७०	४२	५	६३	९९	२१२	१७२	-	१३९	४११	८४८	
		१९] आष्टी-कुनघाडा													
		२०] आष्टी-कुनघाडा इ. जि. मा. क्रं. ५०													
३५.	१/२	आष्टी	खडीया	३.७०	१७	१	५९	२२	१०९	१३५	६१६	४५	७९६	१५५	
		२०] देऊळगाव-इजेवारी-सिर्लि इ. जि. मा. क्रं. ६													
३६.	०/४००	देऊळगांव	खडीया	३.७०	३९	४	६८	५७	१६८	२०४	३९	२५२	४९५	९१४	

आधार :- अधीक्षक अभियंता, सार्वजनिक बांधकाम मंडळ, पंढरपूर

पोस्ट, तारघरे, दुरध्वनी सेवा व दुरदर्शन संघ यांची आकडेवारी १९९२-९३ या वर्षाकरीता  
=====

जिल्हा :- गडचिरोली

अ. क्र.	पोस्टांची संख्या	तारघरांची संख्या	पत्रपेट्यांची संख्या	पोस्टमनांची संख्या	दुरध्वनीची संख्या	पोस्टांची सुविधा असलेल्या गावांची संख्या	शासनाने वाढविलेल्या दुरदर्शन संघांची संख्या
				नियमित आस्थापन वरील	नियमित आस्थापना-व्यतिरिक्त		
१.	३.	३.	४.	५ [अ]	५ [ब]	६.	७.
१]	१६८	६	५८२	२०	१७०	१३५१	१६८
							६४०

टीप :- रकाना ५ [अ]

१] १९९२-९३ मध्ये चामोर्शी येथील एक व्हीलज पोस्टमन कमी करण्यात आला आहे. तो १९९१-९२ मधील मधून वगळण्यात आला आहे. करीता पोस्टमनच्या संख्येत घट दिसून येते.

२] रकाना ५ [ब] मध्ये १९९१-९२ मध्ये संबंधित कार्यालयांमधून अनवधानाने रनर्स [Runners] व पॅकर्स [Packets] हे सुद्धा पोस्टमनाच्या संख्येत समाविष्ट करण्यात आले होते. ते १९९२-९३ च्या माहितीमधून वगळण्यात आले आहेत. करीता अनियमित पोस्टमनच्या संख्येत घट दिसून येते.

आधार १] प्रवर अधीक्षक, डाकघर चंद्रपूर २] तांत्रिक सहाय्यक उपविभागीय कार्यालय, ग्रामीण ध्वनीक्षपन चंद्रपूर  
२] उपमंडळ अधिकारी, तार, चंद्रपूर



==: तक्ता क्रमांक १०.१ ==:

-१५०-

स्थानिक संस्थांचे उत्पन्न व खर्च १९९२-९३ या वर्षाकरीता

जिल्हा :- गडचिरोली

[ रु. लाखात ]

अ. क्र.	बाध	ग्रामपंचायत	जिल्हा परिषद	नगर परिषद
१	२	३	४	५
	संख्या	४६६	१	२
	अ] प्राप्ती			
	१] सुरुवातीची शिल्लक	४४. ६६	५५५. १५	८८. ४५
	२] अनुदान वर्गणी	२१. ७९	३४४६. ३३	४०. १०
	३] चालू वर्षातील उत्पन्न	६७. ००	२७११. २८	१४१. २३
	सकूण प्राप्ती	१३३. ४५	६७१२. ७६	२७०. ४८
	ब] खर्च			
	१] चालू वर्षातील खर्च	८५. ७८	६०८३. ९३	१८५. ८१
	२] अखेरची शिल्लक	४७. ६७	६२८. ८३	८४. ६७
	सकूण खर्च	१३३. ४५	६७१२. ७६	२७०. ४८

आधार :- जिल्हा सांख्यिकी कार्यालय, गडचिरोली

ग्रामपंचायतीचे उत्पन्न व खर्च १९९२-९३ वर्षाकरिता

जिल्हा :- गडचिरोली

[ रुपये हजारात ]

अ. क्रं.	पंचायत समिती	ग्रामपंचायती व गट ग्राम पंचायतीची संख्या	सुरुवातीची शिल्लक	उत्पन्न								
				सहाय्यक शासकीय	अनुदाने	अंशदाने	देणगी	कर	शुल्क	इतर	एकूण [५ते११]	एकूण [४११२]
१.	२.	३.	४.	५.	६.	७.	८.	९.	१०.	११.	१२.	१३.
	<u>जिल्हा एकूण तालुका</u>	४६६	४४६६	६२५	१३४६	१६८	३०	२१६८	२९२८	१६०४	८८७९	१३३४५
१]	गडचिरोली	५१	५७४	५०	३५४	५५	१३	१८३	४३५	१६	११०६	१६८०
२]	आरमोरी	५२	६९७	१३०	३७५	-	१०	४००	८२८	१५	१७५८	२४५५
३]	कुरखेडा	६७	१९५	६०	२३०	४०	-	२१०	५११	२२५	१२७६	१४७१
४]	धानोरा	७०	१३२०	७५	८८	-	-	१५५	२५६	२६९	८४३	२०६३
५]	अटापल्ली	४९	२७१	८३	२६	२६	-	१४७	११२	४२	४३६	७०७
६]	सिरोंचा	४१	२२५	९०	-	१३	-	२१८	-	३४१	६६२	८८७
७]	अहेरी	४१	२०६	४९	११२	३४	२	३१०	१९३	१	७०१	९०७
८]	चामोर्शी	९५	१०७८	९८	१६१	-	५	५४५	५९३	६९५	२०९७	३१७५

क्रमशा:.....

==: तक्ता क्रमांक १०.२ पुढे चालू ==:

अ. क्रं.	पंचायत समिती	अरोग्य सेवा	सार्वजनिक बांधकाम	सामाजिक व नैतिक वृद्धी	प्रशासन	समाज कल्याण	पशुधनाचे संवर्धन	जमीन महसुलाची वसुली व देखभाल	हतर	एकूण [१४ ते ११]	अखेरची शिल्लक
१.	३.	१४.	१५.	१६.	१७.	१८.	१९.	२०.	२१.	२३.	३३.
	जिल्हा एकूण तालुका	१७३३	३०३५	५१५	२२२४	६४	१०	२	२२५	८५७८	४७६७
१]	गडचिरोली	२४६	४०५	५६	२१४	१३	१०	-	१२१	१०६५	६१५
२]	आरमोरी	५०५	५६२	२०७	५८५	८	-	-	३	१८७७	५७८
३]	कुरखेडा	१८०	४७०	४८	२६४	-	-	-	१५०	१११२	३५२
४]	धानोरा	१५२	२५३	३४	२२७	-	-	-	-	४३६	१३२७
५]	अटापल्ली	८७	१४६	२२	१०७	-	-	-	१२	३८१	३२६
६]	सिरोंचा	१२२	२७०	१६	१६४	-	-	-	-	६४२	२४५
७]	अहेरी	१०२	३४२	५२	२१५	४३	-	२	२	७७२	१२८
८]	चामोर्शी	२६२	५७३	६६	१०७८	-	-	-	-	१२८६	११८२

आधार :- उपमुख्य कार्यकारी अधिकारी [ग्रा.प.] जिल्हा परिषद, गडचिरोली

==: तक्ता क्रमिक १०.३ ==

जिल्हा परिषदेचे बाबवार उत्पन्न व खर्च १९९२-९४ वर्षाकरीता

जिल्हा :- गडचिरोली

[ रुपये हजारात ]

अ. क्र.	लेखा शीर्ष	प्रत्यक्ष १९९१-९२	सुधारीत १९९२-९३	अंदाज १९९३-९४
१.	२.	३.	४.	५.
<u>जमा</u>				
१]	<u>स्वनिर्मित उत्पन्न</u>			
	अ] स्थानिक उपकर मुद्रांक शुल्कासह	८०९	१९५२	३७५
	ब] शिक्षण	२७०५	२००४	४८६०
	क] कृषी	-	६	१०
	ड] इमारती व दळणवळण	१०९७	१०६२	७००
	इ] इतर	१२४१	१३४३	१३५७
	एकूण	६५४८	६३६७	७३०२
२]	<u>शासकीय अनुदाने</u>			
	अ] सहेतुक अनुदाने	११७१९४	१३२९५१	१३५४०१
	ब] आस्थापना अनुदान	३३३०३	४१६४३	४४३४७
	क] योजनांतर्गत योजनासाठी अनुदान	६३१०२	९३७६५	४०९७०
	ड] इतर	४६१२	७६२७४	१९९११
	एकूण शासकीय अनुदाने	२१८२११	३४४६३३	२४०६२९
३]	अ] कर्जे			
	अ] कर्जे व अग्रिम	[-] ३१३६१	[-] २१३३५	९००
	ब] ठेवी व अग्रिम	६८८५३	६८७११	६९६१०
	क] वित्त प्रेषण	१४२७००	३१७३८५	-
	एकूण	१८०१९२	२६४७६१	७०५१०
४]	आरंभीची शिल्लक	७८१००	५५५१५	४३८९७
५]	एकंदर जमा	४८३०५१	६७१२७६	३६२३३८

क्रमशः.....

==:: लक्ता क्रमांक १०.३ पुढे चालू ::=-

१.	२.	३.	४.	५.
२]	खर्च			
	अ] कृषी	६५	१०२८९	२६०
	ब] सामान्य	२१९७८	२७९१३	३२८८०
	क] शिक्षण	८६९९८	११०५८३	९३५५७
	ड] वैद्यकीय	२७१३६	४२८७४	३५४६३
	इ] पशुसंवर्धन	४७६५	६२१०	५०९५
	फ] इमारती व दळणवळण	१३७८०	८८९९	२०७२४
	ग] समाजकल्याण	१३४२७	२१४५३	१७७३१
	ह] सिंचन	१६४७८	३००८१	५४५८
	म] इतर	३६९०५	५४५३५	७१११७
	एकूण अंतिम	२२१५३२	३१२८३७	२८२२८५
	कर्जे			
	अ] कर्जे व अग्रीम	३७१	२०४	९००
	ब] हेवी अग्रीम	६३२३३	७८४६७	६९६१०
	क] वित्त प्रेषण	१४२४००	२१६८८५	-
	ड] इतर	-	-	-
	एकूण कर्जे	२०६००४	२९५५५६	७०५१०
	अखेरची शिल्लक	५५५१५	६२८८३	९५४३
	एकंदर खर्च [खर्च + अखेरची शिल्लक]	४८३०५१	६७१२७६	३६२३३८

टीप :- सन १९९३-९४ चे अंदाजपत्रक मार्च १९९३ मध्ये तयार करण्यात येत असल्यामुळे सन १९९२-९३ चे अखेरच्या प्रत्यक्ष शिल्लक सन १९९३-९४ चे मूळ अंदाज पत्रकांत प्रत्यक्ष शिल्लक दाखविण्यात आलेली नाही. अपेक्षित शिल्लक लक्षात घेऊनच अंदाज पत्रक तयार करण्यात आलेले आहे.

आधार :- मुख्य लेखा तथा वित्त अधिकारी, जिल्हा परिषद, गडचिरोली

==: तक्ता क्रमांक १०.४ ==

-१५५-

नगर पालीकाचे उत्पन्न व खर्च १९९२-९३ वर्षाकरीता

जिल्हा :- गडचिरोली

[ रुपये हजारात ]

अ.क्र.	नगर पालीकाचे नांव	सुरुवातीची शिल्लक	उत्पन्न								
			अनुदाने व शासकीय इतर	नगर पालीकाचे दर व कर			नगर पालिकेच्या मालमत्तेपासून मिळालेला महसूल		इतर	एकूण स्तंभ	
			जकात	घरे व जमीन यावरील कर	इतर	एकूण स्तंभ [ ६+७+८ ]					
१.	२.	३.	४.	५.	६.	७.	८.	९.	१०.	११.	१२.
	सर्व नगर पालीकांची वरील	८८४५	२८८९	११२१	६१७६	२३८०	४२५	८९८१	१२६	५०८६	२७०४८
१]	गडचिरोली	५२६४	११८७	५२६	३०१७	२१६८	३९७	५५८२	१०	१०५०	१३६१९
२]	देसाईगंज	३६८१	१७०२	५९५	३१५९	२१२	२८	३३९९	११६	४०३६	१३४२९
खर्च											
सामान्य प्रशासन	कर वसुली वा खर्च	सार्वजनिक सुरक्षा	सार्वजनिक आरोग्य व सोयी	सार्वजनिक बांधकाम	शिक्षण	इतर	एकूण स्तंभ [ १३ ते १९ ]	अखेरची शिल्लक			
१३.	१४.	१५.	१६.	१७.	१८.	१९.	२०.	२१.			
१४४४	२४४१	१४४८	४२११	२०५७	२६	६१८४	१८५८१	८४६७			
५४०	१०७३	८५९	२५१९	१४४६	९	२३९४	८८४०	४७७९			
९०४	१३६८	५८९	२३९२	६११	८७	३७९०	९७४१	३६८८			

आधार :- मुख्य अधिकारी, नगर परिषद, गडचिरोली/देसाईगंज

==: तक्ता क्रमांक १०.५ ==  
 =====

नगर परिषद क्षेत्रातील इमारतीची वापरानुसार संख्या व त्यापैकी निवासेत्तर  
 उपयोग असणा-या इमारती अगर त्यांच्या भागामध्ये घालणा-या उद्योग व्यवसाया-  
 संबधी माहिती १९८३-८४

जिल्हा :- गडचिरोली

अ. क्रं.	तपशिल	बेसाईगज
१	३	३
<u>इमारतीच्या वापरानुसार संख्या</u>		
१]	निवासी	२१७८
२]	निवासेतर	६१४
३]	मिश्र	२४८
४]	एकूण	३०४०
<u>निवासेत्तर इमारतीमध्ये घालणारे महत्वाचे उद्योग/व्यवसाय</u>		
१]	पिठाची गिरणी	१५
२]	बेकरी	१
३]	बर्फाचा कारखाना	२
४]	शिवणकाम	१७
५]	धोंगड्या तयार करणे	-
६]	बुड्ड काम	४०
७]	प्रिंटिंग प्रेस बुकबाईडिंग/झरॉक्स सेंटर, टायपिंग करणे	५
८]	साबन धुलाई व पावडर कारखाना	-
९]	टाईल्स सिमेंट किंवा दगडी जाती बनविणे	-
१०]	लेथ काम	-
११]	सोनार काम	-
१२]	गैस विक्री	४
१३]	डेअरी	-
१४]	पानपट्टी दुकान	१७
१५]	धान्य व किराणा दुकान	७६

==: तक्ता क्रमांक १०.५ पुढे चालू. :==

१.	३.	३.
१६]	दारुचे दुकान	७६
१७]	फळे व भाजीपाला दुकान	१५
१८]	कापड दुकान	१९
१९]	जनरल स्टोअर्स [कटलरी दुकान]	८
२०]	औषधी	३
२१]	पेट्रोल पंप	१
२२]	फुले व वार तसेच इतर सामान विक्री	२
२३]	मोटारी व मोटार सायकल विक्री	१
२४]	हॉटेल व लॉज	१५
२५]	वस्तीगृहे	२
२६]	गोदाम	२
२७]	सायकली व ब गॅसबत्या भाड्याने देणे	२
२८]	वैद्यकीय सेवा	१
२९]	गुरांचा दवाखाना	१
३०]	दवाखाना -	१०
३१]	सिनेमागृह, नाट्यगृहे वगैरे	४
३२]	वाचनालय व व्यायाम शाळा इतर खेळांची केंद्रे [बॅडमिंटॉ वगैरे]	३
३३]	फोटो स्टुडीओ	३
३४]	सलून	७
३५]	लॉडी	३
३६]	इलेक्ट्रीशियन	१
एकूण		२८१

आधार :- अर्थ व सांख्यिकी संचालनालय, मुंबई



==: तक्ता क्रमसंक ११.१ ==

विविध विकास शिक्षाखाली झालेला योजनांतर्गत खर्च

१९९२-९३ वर्षाकरीता

जिल्हा :- गडचिरोली

[रुपये लाखात]

अ. क्र.	विकास शिक्षा व उपशिक्षा	जिल्हा तात्काळवरील योजनावर झालेला खर्च	जिल्हा वार्षिक योजना	स्टेट ब्रूल अनुषंग	एकूण
१	२	३	४	५	६
[ एक ]	कृषी संलग्न सेवा				
१]	पीक संवर्धन	२३.९६	-	-	२३.९६
२]	फलोत्पादन	१.०४	-	-	१.०४
३]	मूद व जलसंधारण	५६.१६	-	७६.९९	१३३.१५
४]	पशुसंवर्धन	३.४२	-	-	३.४२
५]	दुग्ध व्यवसाय विकास	२.०५	-	-	२.०५
६]	मत्स्यव्यवसाय	२.८७	-	-	२.८७
७]	घने	८४.३४	४९.४८	-	१३३.८२
८]	पनन कोठारे व वखारी	-	-	-	-
९]	सहकार	१४.८४	-	-	१४.८४
	एकूण कृषि व संलग्न सेवा	१८८.६८	४९.४८	७६.९९	३१५.१५
[ दोन ]	ग्रामीण विकास				
१]	स्वात्मिक ग्रामीण विकास कार्यक्रम	६९.५०	-	-	६९.५०
२]	अवर्षण प्रवन क्षेत्र कार्यक्रम	-	-	-	-
३]	जवाहर रोजगार योजना	१०५.५१	-	-	१०५.५१
४]	रोजगार हमी योजना	१६०.०८	-	-	१६०.०८
५]	जमीन सुधारणा	०.१३	-	-	०.१३
६]	सामुहिक विकास	-	-	-	-
	एकूण ग्रामीण विकास	३३५.२२	-	-	३३५.२२

क्रमश . . . .

==: तक्ता क्रमांक ११.१ [पुढे चालू] :::

	१	२	३	४	५	६
<b>[तिन] पाटबंधारे व पूरनियंत्रण</b>						
१] लघु पाटबंधारे	२१.५३	-	-	७५.७२	-	९७.२५
२] जल प्रदाय क्षेत्र विकास कार्यक्रम	-	-	-	-	-	-
३] आयाकट विकास	८.००	-	-	-	-	८.००
४] पूर नियंत्रण कामे	-	-	-	-	-	-
स्कूण पाटबंधारे व पूर नियंत्रण	२९.५३	-	-	७५.७२	-	१०५.२५
<b>[चार] विद्युत विकास</b>						
१] विद्युत विकास	२.३८	-	-	३६९.३५	-	३७१.७३
स्कूण विद्युत विकास	२.३८	-	-	३६९.३५	-	३७१.७३
<b>[पाच] उद्योग व खणकाम</b>						
१] मोठे व मध्यम उद्योग	-	-	-	-	-	-
२] ग्रामीण उद्योग	१५.७२	-	-	-	-	१५.७२
स्कूण उद्योग व खणकाम	१५.७२	-	-	-	-	१५.७२
<b>[सहा] वाहतुक व दळणवळण</b>						
१] मोठी व लहान बंदरे	-	-	-	-	-	-
२] आंतरदेशीय जल वाहतुक	-	-	-	-	-	-
३] रस्ते विकास	२९.९५	-	-	२४१.२७	-	२७१.२२
स्कूण वाहतुक व दळणवळण	२९.९५	-	-	२४१.२७	-	२७१.२२
<b>[सात] सामान्य आर्थिक सेवा</b>						
पर्यटन	-	-	-	-	-	-
स्कूण सामान्य आर्थिक सेवा	-	-	-	-	-	-
<b>[आठ] सामाजिक व सामुहिक सेवा</b>						
१] सामान्य शिक्षण	१०६.४८	-	-	२६.८७	-	१३३.३५
२] क्रीडा व युवक कल्याण	२.६७	-	-	-	-	२.६७
३] कला व संस्कृती	०.३०	-	-	-	-	०.३०
४] तांत्रिक शिक्षण	-	-	-	७१.४०	-	७१.४०
५] वैद्यकीय शिक्षण व औषधी द्रव्ये	-	-	-	-	-	-
६] आरोग्य सेवा	१९.७७	१०४.९५	१४१.०९	-	-	२६५.८१

==: तक्ता क्रमांक ११.१ [चालू]

१.	२.	३.	४.	५.	६.
७]	पाणी पुरवठा व स्वच्छता	३६.६६	-	-	३६.६६
८]	गृह निर्माण	३.१२	-	-	३.१२
९]	नगर विकास	२.२९	-	-	२.२९
१०]	माहिती व प्रसिध्दी	-	-	-	-
११]	भागासवर्गीयांचे कल्याण	१२४.४८	-	-	१२४.४८
१२]	कामगार कल्याण	१.२६	-	४०.८५	४२.११
१३]	समाज कल्याण	२.०४	-	-	२.०४
१४]	पोषण	७.८२	-	-	७.८२
एकूण सामाजिक व सामुहिक सेवा		३०६.८९	१०४.९५	२८०.२१	६९२.०५
जिल्हयाकरीता सर्व विकास शिर्षाची एकूण बेरीज [१ ते ८]		९०८.३७	१५४.४३	१०४३.५४	२१०६.३४

आधार :- जिल्हा नियोजन अधिकारी, गडचिरोली

==: तक्ता क्रमांक ११.२ ==

योजनांखाली महत्वाची भौतिक साधये १९९२-९३ वर्षाकरीता

जिल्हा :- गडचिरोली

अ. क्रं.	विकास विर्ष/उपविर्ष	बाब	परिमाण	भौतिक साधये
१.	२.	३.	४.	५.
१]	कृषी व संलग्न सेवा	पिकसंवर्धन		
		१] स्कात्मिक भात विकास कार्यक्रम		
		अ] भात बिधाने	क्विंटल	५१९
		ब] प्रशिक्षण	संख्या	३
		क] प्रात्यक्षिक	हेक्टर	९६०
		ड] कटकनाशके	हेक्टर	१०१७५
		इ] सुधारीत कृषी अवजारे	संख्या	३००
		२] मागासवर्गीयांना आणि नवबीधदांना उपकरणे		
		दारिद्र्य रेषेच्या वर आणण्यासाठी	संख्या	१०००
		विशेष सहाय्य योजना		
		३] दारिद्र्य रेषेच्यावर आणण्यासाठी		
		आदिवासींना सहाय्य देण्याची		
		योजना [उताच्या लागवडीच्या		
		समोवेश धरुन]		
		अ] लाभार्थी	संख्या	१६०
		ब] भात बिधाने	क्विंटल	१८३.१०
		क] मिश्र खत	मे. टन	३४.७५०
		ड] युरीया	मे. टन	३४.७५०
		इ] बी. सच. सी.	मे. टन.	८.७०
		ई] हरभरा	क्विंटल	७.७०
		फ] विहीरी	संख्या	१
		फलोत्पादन		
		१] गावठी बोर आंब्यांच्या व काजूच्या		
		झाडांचे सुधारीत जातीत रूपांतर करणे		
		अ] आंब्यां झाडे	संख्या	६००
		ब] बोर झाडे	संख्या	१०४१२
		२] आदिवासी प्रशिक्षण केंद्र		
		अ] प्रशिक्षणार्थी	संख्या	२६१
		मृद व जलसंधारण		
		१] स्कात्मिक पाणलोट क्षेत्र विकास		
		कार्यक्रम [काउडेप] मृदसंधारणाकरीता		
		फलोत्पादन		
		अ] नालाबंदींग	हेक्टर	७३९

-----  
 १-----२-----३-----४-----५-----  
 -----

पशुसंवर्धन

- |  |                  |       |
|--|------------------|-------|
| १] तोडाचे व पायाचे रोगावर नियंत्रण ठेवण्यासाठी अर्थसहाय्य                | लस<br>मात्रा     | १३७६० |
| २] प्रसिध्दी व सामुहिक प्रचार  |                  |       |
| अ] कार्यक्रम   | संख्या           | ३७    |
| ब] महिला मेळावे  | संख्या           | १०    |
| ३] लहान सीमांतिक शेतकरी अनु. जाती व दुर्बल घटकासाठी बदकाचे पिलाचे गटवाटप | गटवाटप<br>संख्या | १००   |

दुग्धव्यवसाय विकास

- |  |                    |    |
|--|--------------------|----|
| १] व्यवस्थापकीय अर्थसहाय्य - संस्था  | संख्या             | १७ |
| २] भाकड गाभण म्हशीचा पुरवठा म्हशी  | संख्या             | ७  |
| ३] निविडठा कार्यक्रम आदिवासी/अनु. जाती/जमातीत तसेच दुर्बल घटका-तील कुटुंबांना प्रशिक्षण देण्याचा कार्यक्रम | लाभार्थी<br>संख्या | ८० |
| ४] मुंबईच्या तबेल्यातील एक वर्ष वयाच्या पारडया उच्च पैदास क्षमतेच्या पारडया चा पुरवठा                      | संख्या             | ३० |

मत्स्य व्यवसाय विकास

- |   |                   |        |
|---|-------------------|--------|
| १] मत्स्यबीज उत्पादन क्षेत्राची स्थापना                   |                   |        |
| अ] मत्स्यबीज उत्पादन                                      | लाखात             | ५६.८१  |
| २] मच्छीमारी युवकांना प्रशिक्षण                           | उमेदवार<br>संख्या | ३१     |
| ३] अवरुध्द पाण्यातील मत्स्यसंवर्धन                        |                   |        |
| अ] संययन  | लाखात             | ७३.८९  |
| ब] मत्स्योत्पादन  | मे. टन            | ६७७    |
| ४] मत्स्यव्यवसाययोगी आवश्यक सामुग्रीच्या खरेदीसाठी सहाय्य |                   |        |
| अ] नायलान सूत   | किलो              | २५६.२७ |
| ५] मच्छीमारी सहकारी संस्थांचा विकास                       | संस्था            | ४      |
| ६] मत्स्यव्यवसाय विकास संस्था स्थापन करणे                 |                   |        |
| अ] मत्स्योत्पादन  | संख्या            | ५०     |
| ब] संस्था उमेदवार   | संख्या            | ११७    |
| क] जलक्षेत्र  | हेक्टर            | १२०    |

सहकार

- |  |                     |     |
|--|---------------------|-----|
| १] लहान शेतक-यांना व्याजोकरीता अर्थसहाय्य  | सभासद<br>संख्या     | १९  |
| २] प्राथमिक सहकारी ग्राहकभांडाराना भागभांडवल/अनुदान  | भागभांडवल<br>संस्था | १   |
| ३] सेअर्स खरेदीसाठी सात वर्ष मुदतीचे बिनव्याजी कर्ज [जनजाती क्षेत्रातील आदि. सह संस्थाना अर्थसहाय्य] | सभासद<br>संख्या     | २३० |

==: तक्ता क्रमांक ११.२ पुढे चालू ==

१.	२.	३.	४.	५.
	४]	आदिवासी सह संस्थांना स्वस्त भावाचे दुकानासाठी व्यवस्थापकीय अनुदान	संस्था	४
	५]	आदि. सेवा सह. संस्थांना मत्स्य कार्यक्रमासाठी व्यवस्था अनुदान/भागभांडवल	भागभांडवल संस्था	१५
२]	ग्रामीण विकास	१]	एकात्मिक ग्रामीण विकास कार्यक्रम सलरन सेवा	लाभार्थी ३२००
		२]	जवाहर रोजगार योजना	श्रमदिन लाखात १३.३३
		३]	रोजगार हमी योजना	मनुष्यदिन लाखात ६.६१
		<u>जमिन सुधारणा</u>		
		१]	अतिरिक्त जमिनी दिलेल्या अभिहस्ता किंतांना अर्थसहाय्य देण	
		अ]	जमीन सुधारणा	लाभार्थी ८
		२]	दुभाला जमिनी परत करणा- साठी अर्थसहाय्य देण	
		अ]	जमीन सुधारणा	लाभार्थी १
३]	पाटबंधारे व पुरनियंत्रण	१]	लघुपाटबंधारे [राज्यक्षेत्र] कामे	बंधारे २०
		२]	कोल्हापूरी पध्दतीचे बंधारे [स्थाक्षेत्र]	
		अ]	लहान तलाव	संख्या ४००
		ब]	अयशस्वी विहीरींना अनुदान विहिरी	संख्या १
४]	विद्युत विकास	१]	सामान्य विकास	पंप संख्या ४७
		२]	हरीजन/आदिवासी वस्त्याचे विद्युतीकरण	
		अ]	वस्त्याचे विद्युतीकरण	संख्या ३
		ब]	घरगुती कनेक्शन	संख्या १२५
५]	उद्योग व खणकाम	१]	सुशिक्षित बेरोजगारांसाठी बिजभांडवल अर्थसहाय्य	लाभार्थी १५
		२]	जिल्हा उद्योग केंद्र छोट्या उद्योगधारक कर्ज योजना	संख्या १२
		३]	उद्योजका प्रशिक्षण कार्यक्रम	प्रशिक्षणार्थी ६४
		४]	गटपातळीवरील ग्रामीण कारागीरांच्या बहूउद्देशिय सह. संस्थांना अर्थ सहाय्य	संख्या ६
		५]	दारीद्वय रेखाळालील कुटूंबांना जनतासाडी धोतर संवाचे तवलतीच्या दरात वाटप	संय. वाटप ७६११
		६]	औद्योगिक सहकारी संस्था व अर्थसहाय्य	संस्था ४

६) सामाजिक व सामुहिक

सेवा

- |   |                |                             |
|---|----------------|-----------------------------|
| १] सादिलवार खर्चासाठी ३०.९.८६ नंतर सादिल उघडलेल्या प्रा. शाळांना अनुदाने                              | खर्च           | १साहित्य चाटप दर-ण्यात आले. |
| २] प्राथमिक शाळेतून पुस्तक पेढ्या उघडणे   | पुस्तके संख्या | १४२९०                       |
| ३] प्रा. शाळांच्या अपूर्ण इमारतीच्या बांधकामासाठी जि. प. ना. अनुदान                                   | शाळा           | १                           |
| ४] दुर्बल घटकातील मुलींना शाळेत नियमित येण्यासाठी उपस्थिती भत्ता                                      | मुली           | २७३०                        |
| ५] शिक्षण दृष्ट्या मागासलेल्या भागातील प्राथ. शाळेतील अनु. जाती/जमातीच्या विद्यार्थ्यांना विशेष सवलती | गणवेश संख्या   | ८०३२                        |
| ६] प्राथ. शिक्षणाच्या स्वाभाविक विस्तारामुळे निवृत्तीसाठी जि. प. बांधकामासाठी अनुदान                  | शिक्षक         | ९                           |

माध्यमिक शिक्षण

- |                                       |          |     |
|---------------------------------------|----------|-----|
| १] आदिवासी विद्यार्थ्यांना विद्यावेतन | लाभार्थी | १९  |
| २] माध्य. शाळातून पुस्तक पेढ्या उघडणे | लाभार्थी | ८६७ |

क्रिडा व युवक कल्याण

- |                                   |              |   |
|-----------------------------------|--------------|---|
| १] गाव. तेथे मैदान व व्यायाम शाळा | कोसिंग कॅम्प | १ |
| २] व्यायाम शाळांच्या विकास        | शाळा         | १ |

आरोग्य सेवा

- |   |          |       |
|---|----------|-------|
| १] राष्ट्रीय हिवताप निमूलन कार्यक्रम                | हिवताप   | ६६९९३ |
| २] प्राथमिक आरोग्य केंद्र/उपकेंद्र ग्रामीण रुग्णालय | उपकेंद्र | २     |

ग्रामीण पाणी पुरवठा व स्वच्छता

- |  |  |  |
|--|--|--|
| १] जि. स्त. डी. ए. च्या नलिका विहिरी खोदने |  |  |
| अ] विधन विहिरी                             |  |  |

मागासवर्गीयांचे कल्याण

- |  |            |     |
|--|------------|-----|
| १] मागासवर्गीय विद्यार्थ्यांना शिक्षण शुल्क व परिक्षा शुल्क देणे                     | विद्यार्थी | ४०८ |
| २] माध्य. शाळामध्ये शिक्षणा-या मागासवर्गीय विद्यार्थ्यांना शिक्षणवृत्त्या            | विद्यार्थी | १११ |
| ३] औद्योगिक प्रशिक्षण संस्थेतील मागासवर्गीय विद्यावेतन                               | विद्यार्थी | ६६  |
| ४] निवृत्त जाती व भटक्या जमातीसाठी भारत सरकार शिक्षणवृत्ती                           | विद्यार्थी | ५५  |
| ५] मुलामुलीसाठी शासकीय वसतिगृहे उघडणे व त्यांची व्यवस्था राखणे                       |            |     |
| अ] स्टॉप व इतर कर्मचारी  | संख्या     | १   |
| ६] मागासवर्गीय व आर्थिक दृष्ट्या मागासलेल्या मुलीसाठी शासकीय वसतिगृहे उघडणे वसतिगृहे |            | १   |

१.	२.	३.	४.	५.
७]	हरीजन वस्त्यांची सुधारणा	वस्ती		२
८]	आंतरजातीय विवाहास प्रोत्साहन देणे	जोडपे		२
९]	मागासवर्गीयांना मंगलौरी कौले व जि. आय. भिदत व गवती छप्परे बदलविण्यासाठी व्यक्तीगत आर्थिक सहाय्य	लाभार्थी		१२३
१०]	अनु. जमातीकरीता स्वेच्छा संस्थाकडून चालविल्या जाणा-या मुलभूत आश्रम शाळेकरीता सहाय्यक अनुदान	आश्रमशाळा		५
११]	आश्रमशाळा समूह [बांधकाम परिक्षण]	आश्रमशाळा		४१
१२]	औद्योगिक प्रशिक्षण संस्थेतील अनु. जमाती माध्य. शाळामध्ये शिकणा-या मागासवर्गीय विद्यार्थ्यांना शिष्यवृत्ती	लाभार्थी		४७
१३]	औद्योगिक प्रशिक्षण संस्थेतील अनु. जमाती विद्यार्थ्यांना विधावेतन	लाभार्थी		१५०
१४]	आदिवासी विद्यार्थ्यांना शिक्षण शुल्क व परिक्षा शुल्क देणे	लाभार्थी		१००
१५]	अनु. जमातीच्या विद्युत्पंप संघ बसविणे	लाभार्थी		६०
१६]	अनु. जमातीच्या मुलांमुलींसाठी शासकीय वसतिगृह उघडणे व त्याची व्यवस्था राखणे			
	अ] वस्तीगृहे	संख्या		५
	ब] बांधकाम	संख्या		१
<u>कामगार व कामगार कल्याण</u>				
१]	कामगार कंत्रटं सहकारी संस्थांना? भागभांडवल अर्थसहाय्य	संख्या		२
२]	संजय गांधी स्वावलंबन योजना	लाभार्थी		४०
<u>समाजकल्याण</u>				
१]	स्त्रियांसाठी पुरस्कृत योजना व निरश्रित त्रिविध व्यवसायातील व्यवसायिक प्रशिक्षण	लाभार्थी		६२
२]	अपंगांना लघुउद्योग सुरु करण्यासाठी दुरावा रक्कम योजना/अर्थसहाय्य	लाभार्थी		४
३]	हंडा पध्दत नष्ट करण्यासाठी योजना	मेळावे		५
४]	महिला मंडळांना सहाय्यक अनुदान/स्वयंरोजगार योजनेखाली व्यक्तीगत अनुदान	लाभार्थी		१८
<u>पोषण</u>				
१]	शालेय आहार कार्यक्रम [दुपारचे जेवन]	लाभार्थी	१८२३७	आहार वाटप सुरु आहे.
२]	स्काॅटिक बाल विकास योजना	लाभार्थी	१६२२२	



= :: तक्ता क्रमांक ११.३ :: =

-१६६-

रोजगार हमी योजना वर्ष - १९९२-९३

जिल्हा :- गडचिरोली

अ. क्र.	जिल्हा/तालुका	कामाचा प्रकार	नियोजित कामांची संख्या	मंजूर केलेल्या कामांची संख्या	सुरु केलेल्या कामांची संख्या	पूर्ण केलेल्या कामांची संख्या	मध्येच बंद पडलेल्या कामांची संख्या	कामासाठी केलेली तरतूद [रु. लाखात]	कामाद्वारे झालेला एकूण खर्च [रु. लाखात]	रोजगार निमित्त मनुष्य दिवस [लाखात]
१.	२.	३.	४.	५.	६.	७.	८.	९.	१०.	११.
	जिल्हा	एकूण	६२६	८०	१५७	१५१	२५	५४६.३८	२१३.६७	८.३२
		१] सिंचन	३१३	२०	१६०	१३९	३२	४४५.९४	२६५.८५	६.४८
		२] सार्वजनिक कामे	१३२७	१०९	१७०	१४९	५०	४१५.३०	५१.९७	३.५५
		३] कृषी	१८७	६१	१८२	१३	१५	१२०.८०	१३४.७१	५.४९
		४] वनिकरण	२४५३	३४०	६६९	४५२	१२२	१५२८.३२	६६६.२०	२२.८४
	तालुका									
१]	गडचिरोली	१] सिंचन	३७	१०	२०	१९	३	२०.४३	२७.८१	१.०८
		२] सार्वजनिक कामे	३३	१२	२०	१८	३	४१.५०	३४.५६	०.८४
		३] कृषी	१६८	१४	२२	१९	६	६१.८१	६.७५	०.३३
		४] वनिकरण	३७	४	११	१	१	४०.१६	८.०८	०.३३
२]	आरमोरी	१] सिंचन	७६	१४	२४	२४	२	५८.८०	३६.३५	१.४२
		२] सार्वजनिक कामे	४०	१५	२९	२३	२	४६.८०	४५.१९	१.११
		३] कृषी	२७९	१९	२९	२४	४	६३.८४	८.६३	०.५३
		४] वनिकरण	२२	४	१२	१	१	१७.७९	८.१०	०.३१

क्रमशः . . . .

१.	२.	३.	४.	५.	६.	७.	८.	९.	१०.	११.
३]	कुरखेडा	१] सिंचन	२७	९	१६	१६	४	४७.६४	२३.५३	०.९५
		२] सार्वजनिक कामे	२४	१०	२१	१५	५	८३.१२	२९.२९	०.७३
		३] कृषी	१३२	१३	२०	१६	८	४४.७६	५.७१	०.३५
		४] वनिकरण	१८	३	१४	१	१	१४.०५	१०.९४	०.४१
४]	धानोरा	१] सिंचन	१४१	८	१६	१५	२	१५.३२	२१.३८	०.८१
		२] सार्वजनिक कामे	५५	९	१५	१३	३	११.३२	२६.५९	०.५८
		३] कृषी	१४४	१०	१७	१४	४	३७.६२	५.१९	०.२३
		४] वनिकरण	२६	६	१५	१	१	९.९५	१०.७५	०.४०
५]	अटापल्ली	१] सिंचन	२५	३	७	६	१	३२.८६	८.५६	०.३४
		२] सार्वजनिक कामे	२८	४	७	५	१	१२.१४	१०.७१	०.२६
		३] कृषी	२३	४	५	६	२	८.६४	२.१२	०.०९
		४] वनिकरण	६	६	१९	१	२	२.५०	१३.५९	०.५२
६]	सिरोंचा	१] सिंचन	२५	९	९	९	२	२४.०७	१२.८४	०.५४
		२] सार्वजनिक कामे	१५	४	९	८	१	१२.०२	१५.८८	०.५७
		३] कृषी	२७	७	१०	९	४	६.९३	३.१३	०.०९
		४] वनिकरण	१३	८	२१	१	१	४.९३	१४.८९	०.६८
७]	अहेरी	१] सिंचन	५७	६	१४	१३	२	४९.१०	१९.२५	०.६५
		२] सार्वजनिक कामे	२९	८	१३	१२	३	६२.५१	२३.९१	०.५०
		३] कृषी	१५८	९	१६	१३	४	५०.६३	४.७०	०.२३
		४] वनिकरण	१४	६	२१	१	२	६.२८	१३.४७	०.५१

१.	३.	३.	४.	५.	६.	७.	८.	९.	१०.	११.
९)	चामोशी	१] सिंचन	८५	९	१७	१६	२	१०५.१२	२२.५३	०.९१
		२] सार्वजनिक कामे	२२	१०	१८	१४	४	५१.१८	२९.२४	०.७१
		३] कृषी	१५७	१२	१९	१५	४	४८.६०	५.७२	०.२७
		४] वनिकरण	१३	४	१४	१	२	१.९९	१०.७९	०.४४
१०)	कोरवी	१] सिंचन	२३	५	१८	१७	३	२२.८०	१९.२६	०.७५
		२] सार्वजनिक कामे	३३	८	१६	१६	४	५०.३८	२३.९४	०.६२
		३] कृषी	१५७	१२	१५	१७	६	४८.४८	४.६५	०.२९
		४] वनिकरण	३७	४	९	१	१	२२.६७	८.०५	०.३७
१०]	कोरवी	१] सिंचन	२८	३	७	७	१	३५.०४	८.५९	०.४४
		२] सार्वजनिक कामे	१०	४	६	७	३	२९.७९	१०.६५	०.२५
		३] कृषी	७४	३	७	७	२	३९.५८	२.०५	०.०५
		४] वनिकरण	-	४	११	२	१	-	१०.७३	०.४२
११]	भामरागड	१] सिंचन	१०	२	४	४	२	१०.७०	६.१०	०.१८
		२] सार्वजनिक कामे	७	३	२	३	१	१७.९४	७.९०	०.१६
		३] कृषी	८	३	५	४	४	४.३१	१.५७	०.०५
		४] वनिकरण	-	७	२२	२	२	-	१४.८१	०.६५
१२]	मुलघेरा	१] सिंचन	२२	२	५	५	१	२४.५०	६.४४	०.२५
		२] सार्वजनिक कामे	१७	३	४	५	२	२७.२४	७.९९	०.१५
		३] कृषी	-	३	५	५	२	-	१.५५	०.०४
		४] वनिकरण	१	५	१३	-	-	४.४८	१०.५१	०.४५

आधार :- जिल्हाधिकारी यांचे कार्यालयद्वारे (रोजगार हमी योजना विभाग) गडचिरोली

==: तक्ता क्रमांक ११.४ ==

रोजगार हमी योजनेखालो घेतलेली कामे त्यावरील रोजगार व खर्च

वर्ष :- १९९२-९३

जिल्हा :- गडचिरोली

अ. क्रं.	महिना	खर्च [ रुपये लाखात ]		मनुष्य दिवस [ शेकड्यात ]	रोजगार हमी योजनेखालील कामाची संख्या	
		प्रत्यक्ष	संचित			
१.	२.	३.	४.	५.	६.	
१]	एप्रिल	१९९२	१६.५९	१६.५९	७९०	१९५
२]	मे	१९९२	९४.८२	१११.४१	४४२०	३६५
३]	जून	१९९२	८६.४८	१९७.८९	३१३०	२६३
४]	जुलै	१९९२	४४.३४	२४२.२३	१६७०	२४६
५]	ऑगस्ट	१९९२	३२.२९	२७४.५२	१२००	२४५
६]	सप्टेंबर	१९९२	४६.९६	३२१.४८	१६४०	२७१
७]	ऑक्टोबर	१९९२	१९.१३	३४०.६१	६७०	१९५
८]	नोव्हेंबर	१९९२	१९.८०	३६०.४१	६३०	२२७
९]	डिसेंबर	१९९२	४६.१४	४०६.५५	१४६०	३१९
१०]	जानेवारी	१९९३	३३.४६	४४०.३१	११५०	३२८
११]	फेब्रुवारी	१९९३	६०.२७	५००.५८	१८५०	३३२
१२]	मार्च	१९९३	१६५.९२	६६६.५०	४२३०	४६९
एकूण			६६६.५०	-	२२८४०	३४५५

आधार :- जिल्हाधिकारी यांचे कार्यालय, [ रोजगार हमी योजना विभाग ]  
गडचिरोली

पिण्याच्या पाण्याच्या सोई व टंचाईसंबंधी केलेल्या उपाय योजना वर्ष १९९२-९३

जिल्हा :- गडचिरोली

अ. क्र.	तालुका/जिल्हा	वस्तीच्या एकूण गावांची संख्या [१९८१ च्या जनगणने प्रमाणे]	गावातील वाड्या व वस्त्यांची संख्या	बाराही सहिने पुरवठा पाणी उपलब्ध असलेल्या गावांची संख्या	त्याखालील टंचाई व वस्त्यांची संख्या	गावांची संख्या	गावातील वाड्या/वस्त्यांची संख्या	टंचर गावांची संख्या	गावांची संख्या	त्यातील वाड्या/वस्त्यांची संख्या	बेलगाडीची संख्या	पुरवठा होणा-या गावांची संख्या	गावा-तील वाड्या/वस्त्यांची संख्या	साधने	
१.	२.	३.	४.	५.	६.	७.	८.	९.	१०.	११.	१२.	१३.	१४.	१५.	
१]	गडचिरोली	९८	२२	९५	२१	-	-	-	२	-	२	१	१	१	१
२]	आरमोरी	१२६	४९	१२०	४३	-	-	-	-	-	-	-	६	६	
३]	कुरखेडा	२०२	११६	१९४	७९	४	-	२	१	-	१	३	३७	३७	
४]	धानोरा	२६१	१५८	२३४	७०	१	-	१	१	-	२	२५	८८	८८	
५]	अटापल्ली	२९१	४२	२६१	३३	-	-	-	३	-	३	२७	९	९	
६]	मिरोंचा	९८	१०	९४	९	-	-	-	४	-	१०	-	१	१	

==: तक्ता क्रमांक ११.५ पुटे चालू ==

१.	२.	३.	४.	५.	६.	७.	८.	९.	१०.	११.	१२.	१३.	१४.	१५.
७]	अहेरी	१९०	१३	१८०	१३	-	-	-	१	-	१	९	-	बिरे खोदणे विहिरी खोल करणे
८]	चामोर्शी	२४२	४४	२३८	४४	-	-	-	४	-	११	-	-	"
९]	देसाईगंज	-	-	-	-	-	-	-	-	-	-	-	-	-
१०]	कोरची	-	-	-	-	-	-	-	-	-	-	-	-	-
११]	भामरागड	-	-	-	-	-	-	-	-	-	-	-	-	-
१२]	मुलघेरा	-	-	-	-	-	-	-	-	-	-	-	-	-
जिल्हा एकूण		१५०८	४५४	१४१६	३१२	५	-	३	१६	-	३०	७१	१४२	

टीप :- अनु. क्रं. ९ ते १२ मधील तालुक्यांची माहिती उपलब्ध नाही.  
अनु. क्रं. ९ ची माहिती अनु. क्रं. २ मध्ये अनु. क्रं. १० ची  
अनु. क्रं. ३ व ४ मध्ये अनु. क्रं. ११ ची ५ मध्ये व १२ ची ८  
मध्ये समाविष्ट आहे.

आधार :- जिल्ह्यातील सर्व गट विकास अधिकारी [पंचायत समिती]

==: तक्ता क्रमांक ११.६ ==

-१७२-

संकरित व अधिक उत्पादन देणा-या पिकांच्या जाती व त्याखालील क्षेत्र

१९९२-९३ वर्षाकरीता

जिल्हा :- गडचिरोली

[क्षेत्र - हेक्टरमध्ये]

अ. क्र.	तालुका	अधिक उत्पादन देणारी पिके										
		भात	रब्बी	ज्वारी	मका	गहू	तीळ	डन्हाळी भात	हशभरा	जवस	उन्हाळी भुईमुग	इतर तेल वर्गीय
१.	२.	३.	४.	५.	६.	७.	८.	९.	१०.	११.	१२.	१३.
१]	गडचिरोली	१५७००	२४००	-	३००	-	-	६००	४००	-	१००	३०००
२]	आरमोरी	१४५००	२७००	-	१५००	-	१८५०	९००	७००	१२५	२००	४४००
३]	कुरखेडा	१७९००	-	-	९००	-	१५०	९००	८००	-	१२०	२७००
४]	धानोरा	२१३००	१००	-	२००	-	-	१००	३००	-	१००	२४००
८]	अटापल्ली	१७५००	-	-	-	-	-	-	१००	-	-	५००
६]	सिरोंचा	५४००	५७००	-	-	२५००	५३०	५००	४००	२५	७०	१५००
७]	अहेरी	१२६००	४१००	-	-	१८००	२०	-	-	-	५०	१०००
८]	चामोर्शी	२८३००	७५००	-	४००	२९००	-	६००	४००	-	-	५६००
जिल्हा एकूण		१३३२००	२२५००	-	३३००	७२००	२५५०	३६००	३१००	१५०	६४०	२११००

क्रमशः . . .

==: तक्ता क्रमांक ११.६ चालू ==

अ. क्रं.	तालुका	संकरीत पिके										
		भात	रब्बी ज्वारी	मका	गहू	तीळ	उन्हाळी भात	हरभरा	जवस	उन्हाळी भुईसुंग	इतर तेल वगीय	इतर डाळ वगीय
१.	२.	१४.	१५.	१६.	१७.	१८.	१९.	२०.	२१.	२३.	२३.	२४.
१]	गडचिरोली	-	-	५०	-	-	-	-	-	-	-	-
२]	आरमोरी	-	-	-	-	-	-	-	-	-	-	-
३]	कुरखेडा	-	-	११०	-	-	-	-	-	-	-	-
४]	धानोरा	-	-	११०	-	-	-	-	-	-	-	-
५]	अटापल्ली	-	-	२१०	-	-	-	-	-	-	-	-
६]	तिरोंचा	-	-	११०	-	-	-	-	-	-	-	-
७]	अहेरी	-	-	११०	-	-	-	-	-	-	-	-
८]	चामोर्शी	-	-	११०	-	-	-	-	-	-	-	-
जिल्हा एकूण		-	-	१००	-	-	-	-	-	-	-	-

क्रमशः . . . .



== :: तक्ता क्रमांक ११.६ चालु :: ==

अ. क्रं.	तालुका	सुधारीत पिके										
		भात	रब्बी	ज्वारी	मका	गहू	तीळ	उन्हाळी भात	हरभरा	जवस	उन्हाळी भुईमुग	इतर तेल वगैरे
१.	३.	२५.	२६.	२७.	२८.	२९.	३०.	३१.	३२.	३३.	३४.	३५.
१]	गडचिरोली	-	-	-	-	-	-	-	-	-	-	-
२]	आरमोरी	-	-	-	-	-	-	-	-	-	-	-
३]	कुरखेडा	-	-	-	-	-	-	-	-	-	-	-
४]	धानोरा	-	-	-	-	-	-	-	-	-	-	-
५]	अंटापल्ली	-	-	-	-	-	-	-	-	-	-	-
६]	तिरोंचा	-	-	-	-	-	-	-	-	-	-	-
७]	अहेरी	-	-	-	-	-	-	-	-	-	-	-
८]	चामोर्शी	-	-	-	-	-	-	-	-	-	-	-
जिल्हा एकूण		-	-	-	-	-	-	-	-	-	-	-

आधार :- कृषि विकास अधिकारी, जिल्हा परिषद, गडचिरोली

==: तक्ता क्रमांक ११.७ ==

-१७५-

जिल्हातील रासायनिक खतांचे वाटप १९९२-९३ वर्षाकरीता

जिल्हा :- गडचिरोली

अ. क्रं.	जिल्हा/तालुका	रासायनिक खतांचे वाटप [मे. टनात]			शेरा
		नियंत्रित संस्थाकडून	खाजगी संस्थाकडून	एकूण	
१.	२.	३.	४.	५.	६.
	जिल्हा एकूण	४६९५	११६१७	१६३१२	रासायनिक खतात घुरीया मिश्र खत सुपर फास्फेट व डी. ए. सी. यांचा समावेश आहे.
	तालुका				
१]	गडचिरोली	३८०	६००	९८०	
२]	आरमोरी	२५००	६०००	८५००	
३]	कुरखेडा	१००	७००	८००	
४]	धानोरा	५०	२५	७५	
५]	अटापल्ली	२५	-	२५	
६]	सिरोचा	१००	३०६	४०६	
७]	अहेरी	४०	३००	३४०	
८]	चामोर्शी	१५००	३६८६	५१८६	

आधार :- कृषी विकास अधिकारी, जिल्हा परिषद, गडचिरोली

==: तक्ता क्रमांक ११.८ ==

जिल्हयातील साखर कारखाने १९९२-९३ या वर्षाकरीता

जिल्हा :- गडचिरोली

अ. क्रं.	जिल्हा/तालुका	साखर कारखान्याचे नाव	सहकारी/खाजगी	गळीत क्षमता मे. ट. [प्रतिदिन]	प्रत्यक्ष झालेले गाळप [मे. टन]	साखरेचे उत्पादन [मे. टन]
१.	२.	३.	४.	५.	६.	७.
	जिल्हा एकूण					
	तालुका					
१]	गडचिरोली					
२]	आरमोरी					
३]	दुरखेडा					
४]	धानोरा					
५]	अटापल्ली					
६]	सिरोंचा					
७]	अहेरी					
८]	चामोर्शी					

निरंक

टीप :- जिल्हात साखर कारखाने नसल्यामुळे माहिती निरंक आहे.

आधार :- उपसंचालक, [साखर] महाराष्ट्र शासन नागपूर

==: तक्ता क्रमांक ११.२ ==

-१७७-

दुग्ध संस्थाची संख्या १९९२-९३ या वर्षाकरीता

जिल्हा :- गडचिरोली

अ. क्र.	दुग्ध संस्थाचे नाव/ इतर संस्थाचे नाव	तालुका/ जिल्हा	दुग्ध सहकारी संस्थाची संख्या	एकूण सभास- दांची संख्या	गोळा केलेले दुग्ध एकूण दुग्ध प्रतिदिन [००० लि.] सरासरी [००० लिटर]	शितगुहाची संख्या	शितगुहांची क्षमता [००० लिटरसमूह]
१.	२.	३.	४.	५.	६.	७.	८.
१]	दुग्ध सहकारी संघ	गडचिरोली	१	४६	-	-	-
		आरमोरी	-	-	-	-	-
		कुरखेडा	-	-	-	-	-
		धानोरा	-	-	-	-	-
		अटापल्ली	-	-	-	-	-
		सिरोंचा	-	-	-	-	-
		अहेरी	-	-	-	-	-
		चामोर्शी	-	-	-	-	-
		जिल्हा एकूण	१	४६	-	-	-
२]	प्राथमिक दुग्ध संस्था	गडचिरोली	११४	१०७०	७०	२१३	५
		आरमोरी	२५	३१८७	२९५	१०७५	-
		कुरखेडा	६	५१०	-	-	-
		धानोरा	५	३१५	-	-	-
		अटापल्ली	४	१६०	३	५५	-
		सिरोंचा	४	१०७	४०	४७०	-
		अहेरी	७	३६०	२५	३०५	५
		चामोर्शी	१४	११२५	९	२०५	-
		जिल्हा एकूण	१७९	६८३४	४४२	२३२३	१०

आधार :- जिल्हा दुग्धव्यवसाय विकास अधिकारी, गडचिरोली

==: तक्ता क्रमांक ११.१० ==

अवर्षण प्रवण कार्यक्रमाची प्रगती १९९२-९३ या वर्षाकरीता

जिल्हा :- गडचिरोली

जिल्ह्यातील कार्यक्रमांतर्गत } १. केंद्रीय पुरस्कृत }  
निवडलेल्या तालुक्यांची संख्या } २. राज्य पुरस्कृत } निरंक  
} ३. स्कूण } [५]

अ. क्रं.	विकास विधि	उपलब्ध झालेली आर्थिक तरतूद [ रु. लाखात ]	झालेला खर्च [ रु. लाखात ]	खर्चाची टक्केवारी	भौतिक साध्याचा तपशिल बाब	लक्ष्य साध्य टक्केवारी	परिमाण	१.	२.	३.	४.	५.	६.	७.	८.	९.	१०.
----------	------------	--	---------------------------	-------------------	--------------------------	------------------------	--------	----	----	----	----	----	----	----	----	----	-----

नि रं क

टीप :- जिल्ह्यात अवर्षण प्रवण कार्यक्रम राबविण्यात न आल्यामुळे माहिती निरंक

आधार :- जिल्हा ग्रामीण विकास यंत्रणा, गडचिरोली

==: तक्ता क्रमांक ११.११:==

एकात्मिक आदिवासी विकास कार्यक्रमाची प्रगती, त्यावरील तरतूद व खर्च

१९९२-९३ वर्षाकरीता

जिल्हा :- गडचिरोली

कार्यक्रमाखाली असणा-या :- १] तालुक्यांची संख्या ८  
 २] गावांची संख्या १४०८  
 ३] घोषित क्षेत्रातील एकूण लोकसंख्या  
 १९८१ चे जनगणनेप्रमाणे ४१४४०७  
 ४] घोषित क्षेत्रातील अ. ज. लोकसंख्या  
 १९८१ चे जनगणनेप्रमाणे २१८९२७

अ. क्रं.	विकास शिर्ष	१९९२-९३ [रु. लाखात]		खर्चाची तरतूदीशी टक्केवारी
		तरतूद	खर्च	
१.	३.	३.	४.	५.
१.	कृषि व संलग्न सेवा	१२६. ४५	१२६. १९	९९. ७२
२.	ग्रामीण विकास	२७०. ४७	२७०. ४७	१००. ००
३.	पाटबंधारे व पूर नियंत्रण	१०. ९४	१०. ९४	१००. ००
४.	विद्युत विकास	१. ५८	१. ६०	१०१. २७
५.	उद्योग व खाणकाम	१. ७४	१. ६५	९४. ८३
६.	वाहतूक व दळणवळण	२७. ०२	२७. ०२	१००. ००
७.	शिक्षण क्रिडा कला व सांस्कृतिक कार्यक्रम	७१. ०९	७०. ५८	९९. २४
८.	आरोग्य सेवा	१५. ६६	१५. ७७	१००. ७०
९.	पाणी पुरवठा, गृह निर्माण व नगरविकास	२७. ६९	२७. ६९	१००. ००
१०.	माहिती व प्रसिध्दी	-	-	-
११.	मागास वर्ग कल्याण	११३. ६१	११३. ४९	९९. ८९
१२.	कामगार व कामगार कल्याण	०. ४३	०. ४३	९७. ६७
१३.	समाज कल्याण व पोषण	६. ००	६. १७	१०२. ८३
एकूण		६७२. ६८	६७१. ९९	९९. ९०
माडा योजनेतील तरतूद		-	-	-
न्युक्लीअस बजेट		३६. ३४	३६. ३४	१००%

आधार :- जिल्हा नियोजन अधिकारी,  
गडचिरोली

वित्त कलमी कार्यक्रम :- १९९२-९३ वर्षाकरीता  
जिल्हा :- गडचिरोली

कलम क्रमांक	बाब	परिमाण	उघिष्टये	साध्ये
१.	२.	३.	४.	५.
१.	अ] एकात्मिक ग्रामीण विकास कार्यक्रम	लाभधारकांची संख्या	३६७०	३८४९
	ब] जवाहर रोजगार योजना	लाख मनुष्य दिवस	१७.४७	१९.९६
	क] लघु उद्योग स्थापना करणे	संख्या	७०	९३
६.	वेठ बिगारचि पुनर्वसन	संख्या	-	-
७.	<u>पिण्यासाठी स्वच्छ पाणी</u>			
	खेड्यांना पिण्याचे पाणी पुरविले	संख्या	२	३
८.	मुलांची रोग प्रतिकारक क्षमता वाढविले	डी.पी.टी. संख्या	२१२००	२१६०२
		पोलीओ संख्या	२१२००	२२०४९
		बी.सी.जी. संख्या	२१२००	२२०४८
९.	<u>दोन मुले हे परिमाण</u>			
	अ] कुटूंब नियोजन शस्त्रिकीया	क्रमगणमी संख्या	६३००	६४०५
	ब] समसुल्य शस्त्रिकीया	संख्या	२२७५०	२६५३४
११.	अ] अनुसूचित जातीच्या कुटूंबांना सहाय्य	लाभार्थी कुटूंब संख्या	१२२७	१३५२
	ब] अनुसूचित जमातीच्या कुटूंबांना सहाय्य	लाभार्थी कुटूंब संख्या	३६०१	७७९५
१४.	अ] घरांसाठी जागा देणे	संख्या	-	-
	ब] घरबांधणीसाठी अर्थ ह सहाय्य	लाभार्थी संख्या	-	-
	क] इंदिरांआवास योजना [जवाहर रोजगार झोपडया		२५२	२८०
	योजना]			

==: तक्ता क्रमांक ११, १२ मुटे चालू ::==

१	२	३	४	५
१४.	ड] आर्थिक दुर्बल घटकासाठी घर बांधणी	भूखंड संख्या	-	-
	इ] कमी उत्पन्न गटासाठी घरबांधणी	गोळा भूखंड संख्या	-	-
१५.	गलीच्छ वस्ती सुधारणा	लाभार्थी	-	-
१६.	अ] झाडे लावणे	संख्या [ लाखात]	१०.००	१२.६८
	ब] झाडे लावण्यात आलेले क्षेत्र	हेक्टर	६५३७	६२००
१९.	अ] खेड्याचे विद्युतीकरण	संख्या	२०	३१
	ब] पंपसंचाचे विद्युतीकरण	पंपसंचाची संख्या	२००	३७७
	क] सुधारीत चुली	चुलींची संख्या	२०५६	२७१५
	ड] बायोगॅस संच बसविणे	संख्या	१०००	१०६८

आधार :- जिल्हा नियोजन अधिकारी, गडचिरोली



==: तक्ता क्रमांक ११.१३ ==

विकास घटक योजना १९९२ - ९३ वर्षाकरीता

जिल्हा :- गडचिरोली

अ. क्र.	विकास शिर्षक	उपलब्ध झालेली आर्थिक तरतूद [ रु. लाखात ]	झालेला खर्च [ रुपये लाखात ]	खर्चाची टक्केवारी
१.	२.	३.	४.	५.
१]	कृषी व संलग्न सेवा	९.१४	९.१४	१००%
२]	ग्रामीण विकास	१२.११	१२.११	१००%
३]	पाटबंधारे व पुरवियंत्रण	-	-	-
४]	विद्युत विकास	३५.५७	३८.२८	१०७.६२
५]	उद्योग खाणकाम	०.४५	०.४५	१००%
६]	वाहतूक व दळणवळण	०.६६	०.६६	१००%
७]	पर्यटन व सामान्य आर्थिक सेवा	-	-	-
८]	सामाजिक व सामुहिक सेवा	१३.३१	१३.३१	१००%
जिल्हा स्वरूप		७१.२४	७३.९५	१०३.८०

आधार :- जिल्हा नियोजन अधिकारी, गडचिरोली

==: तक्ता क्रमांक ११.१४ ==

जिल्हयाचा स्थानिक विकास कार्यक्रम १९९२-९३ या वर्षाकरीता

जिल्हा :- गडचिरोली

[ रु. लाखात ]

अ.क्र.	विधानसभा मतदार संघाचे नांव	मतदार संघाला मंजूर तरतूद	जन्ती [अपूर्ण] कामे	संदर्भ वर्षातील नविन कामे	एकूण	मंजूर कामांची अंदाजीत किंमत	संदर्भ वर्षात झालेला एकूण खर्च
१.	२.	३.	४.	५.	६.	७.	८.
	१५२ गडचिरोली एस.टी.	३०.००	५५	६५	१२०	७२.८५	३०.९१
	१५१ आरमोरी एस.टी.	३०.००	१०	१३	२३	३०.८९	२७.६१
	१५३ सिरोंचा एस.टी.	३०.००	३३	१२	४५	६०.४६	२३.७३
	एकूण	९०.००	९८	९०	१८८	१६४.२०	८२.२५

आधार :- जिल्हा नियोजन अधिकारी, गडचिरोली

त्रिवेक भेतीमालाच्या सरासरी घाऊक किंमती १९९३-९३ या सहकार वर्षाकरीता

जिल्हा :- गडचिरोली [प्रति क्विंटल मुल्य रुपयामध्ये]

अ. क्रं.	मालाचे वर्णन	प्रकार	जुलै	ऑगस्ट	सप्टें.	ऑक्टो.	नोव्हें.	डिसे.	जाने.	फेब्र.	मार्च	एप्रिल	मे	जून	वर्षाची सरासरी
१.	२.	३.	४.	५.	६.	७.	८.	९.	१०.	११.	१२.	१३.	१४.	१५.	१६.
१]	अ] भात	अतिउत्तम	४३०	४१७	३३२	४२४	३५८	३६५	३७३	३८१	३७१	३६०	३८०	३८७	३८२
	ब] भात	उत्तम	३९२	३८४	३१७	३७३	३३८	३२७	३१०	३१८	३३०	३२८	३३५	३०७	३३८
	क] भात	मध्यम	३२४	३०६	२७७	३१६	३०१	२९३	२८८	२९८	३१०	३१२	२८९	२८३	३००
२]	तांदूळ	उत्तम	४६१	६०१	५००	-	-	-	-	-	-	-	-	-	५२१
३]	गहू	हावरा	-	-	-	-	४५०	-	-	-	३५०	३६५	-	-	३८८
४]	ज्वारी	पांढरी	२६२	-	२९४	-	-	-	-	-	२५०	२५६	३०२	२७९	२७४
५]	चना	गावरानी	६०३	६६२	५९१	-	-	-	-	-	६५३	६४१	६७९	६६७	६८५
६]	उळीद	काळा	७४५	६२२	६००	-	-	-	-	५३८	५९२	६००	६०७	५९३	६१३
७]	मुंग	गजरा	१०४२	-	७८३	-	-	-	-	९४६	९३२	९४२	९६२	८२९	९२७
८]	जवस	लाल	१०००	-	१०१७	-	१०४४	९००	१०२२	-	८९४	९४२	९५०	९९०	९७३
९]	तीळ	बोरीया	१५२५	-	-	-	-	-	८००	११८८	१२५६	-	१२२१	-	११९८
१०]	भुईमुंग	स्थानिक	-	-	९००	-	-	-	-	८२९	८५१	८७०	-	-	८६३
११]	कापूस	---"	-	-	-	-	-	-	-	-	-	-	-	-	-
१२]	पोषट	स्थानिक	-	६००	३७०	-	-	-	-	५३०	५६५	५९९	७८५	६१२	५८०
१३]	कूलीथ	---"	-	-	२७३	-	-	-	२२०	-	-	-	२८२	-	२५८
१४]	वाल	---"	-	-	-	-	-	-	-	-	-	-	६४४	-	६४४
१५]	बरबटी	गावरानी	५०९	-	३४०	-	-	-	५००	६८४	७०६	६२१	६१७	-	५६८
१६]	मोट	---"	५०६	-	४८५	-	-	-	-	-	-	६७०	६०७	-	५६७
१७]	तुर	गजरा	९८०	८००	७४३	-	-	-	-	८४८	८८३	७३९	८००	११९५	८७४
१८]	मिरची	स्थानिक	३५८८	३४१६	२७९५	२७०५	२८२६	२६६५	२७००	२४२९	१८२९	१५२०	१२९७	११५९	२४११

आधार :- जिल्हयातील सर्व कृषी उत्पन्न बाजार समित्या जिल्हा गडचिरोली

==: तक्ता क्रमांक १२.२ ==

-१८५-

जिल्हा मुख्यालय ठिकाणाच्या महत्वाच्या वस्तुच्या सरासरी दिरकोळ किंमती १९९२ या वर्षाकरीता

जिल्हा :- गडचिरोली

[मूल्य रूपांतर]

अ. क्र.	मालाचे वर्णन	गुणवत्ता/ प्रकार वा त्रिषयी धोडक्यात विवरण	परिमाण	मासिक सरासरी दिरकोळ किंमती												वर्षाची सरासरी
				जाने.	फेब्रु.	मार्च	एप्रिल	मे	जून	जुलै	ऑगस्ट	सप्टें.	ऑक्टो.	नोव्हें.	डिसें.	
१.	२.	३.	४.	५.	६.	७.	८.	९.	१०.	११.	१२.	१३.	१४.	१५.	१६.	१७.
	धान्ये															
१]	तांदूळ	उत्तम	किलो	९.०५	९.३७	९.६२	९.७२	९.२५	१०.००	१०.००	१०.००	१०.००	१०.००	१०.००	१०.००	९.७३
२]	तांदूळ	मध्यम	"	६.२५	६.७५	६.५९	६.६५	६.७४	६.७५	७.००	७.४१	७.६२	७.२५	७.५०	७.५०	७.७७
३]	तांदूळ	जाडा [हलका]	"	६.४५	६.२५	६.२८	६.३७	६.४२	६.५०	६.७३	७.१८	७.३८	६.६२	६.७९	६.९५	६.६६
४]	गहू	मध्यम [स्व. धा. हू.]	"	३.८१	३.३५	३.३५	३.२५	३.३५	३.३५	३.३५	३.३५	३.३५	३.३५	३.३५	३.३५	३.३१
५]	गहू	पांढरा	"	५.२६	६.१८	५.७७	५.६८	५.६४	५.७७	६.०३	६.०४	६.४७	६.००	५.८३	५.९०	५.९६
६]	गहू आटा	मिल्लेड	"	उ. ना.	उ. ना.	उ. ना.	उ. ना.	उ. ना.	उ. ना.	उ. ना.	उ. ना.	उ. ना.	उ. ना.	उ. ना.	उ. ना.	उ. ना.
७]	ज्वारी	पांढरी	"	४.००	४.००	४.००	४.१०	४.४९	४.२५	४.२५	४.२८	४.३३	४.६०	३.६३	३.५०	४.०७
८]	ज्वारी	पिचळी	"	४.५०	४.५०	४.३१	४.३५	४.४४	४.५०	४.५०	४.६०	४.६७	४.६२	४.००	४.१३	४.४३
९]	बाजरी	जाडी	"	५.५०	५.००	५.५०	५.५२	५.५९	५.७५	६.००	६.५०	६.५७	४.५०	४.१०	४.४४	५.४१

क्रमशः . . . .

==: तब्ता क्रमांक १२.२ पुढे चालू ==

१.	२.	३.	४.	५.	६.	७.	८.	९.	१०.	११.	१२.	१३.	१४.	१५.	१६.	१७.
<b>डाळी</b>																
१०.	हरभरा	लोकल	किलो	८.५०	८.१८	८.१२	८.००	८.५०	८.३८	८.५०	९.२५	९.३८	९.००	९.००	९.५०	८.६२
११.	उडीदाळ	मिलमेड	"	११.००	११.००	१०.३७	१०.८७	१०.२०	११.१३	११.५०	११.५०	११.३७	११.००	११.००	११.००	११.०५
१२.	तूरडाळ	मिलमेड	"	१७.१०	१५.५०	१५.६३	१६.८७	१७.०५	१७.५०	१८.३८	१९.७५	१९.५०	१७.२०	१७.६३	१७.३५	१७.५०
१३.	चनाडाळ	गावरानी	"	८.२०	८.२३	८.८५	८.८७	९.००	८.८८	९.५६	१०.२५	१०.३८	१०.००	१०.००	१०.५०	९.५१
१४.	मुंगडाळ	मिलमेड	"	११.००	११.००	१२.००	१३.६३	१३.७०	१४.२५	१५.००	१५.३१	१४.८७	१२.६०	१२.१३	१२.२५	१३.१४
१५.	मसूर-डाळ	मिलमेड	"	१३.००	१३.००	१०.२५	११.६३	११.८०	१२.०६	१२.००	१२.२५	१२.३७	१२.००	११.६३	११.७५	११.२८
<b>साखर व गुळ</b>																
१६.	साखर	डी ३०	"	८.५०	८.६७	८.७५	८.५०	९.५९	९.५६	१०.००	९.७५	९.७५	९.७७	९.६५	९.५०	९.३३
१७.	गुळ		"	१०.००	१०.००	९.७५	१०.००	१०.७०	११.००	११.००	१३.००	१३.००	१३.००	१२.३८	१२.००	११.३२
<b>तेल व खनिजे</b>																
१८.	भुईमुंगीचे तेल	सेंगदाना	"	४१.२०	३२.००	३८.००	३८.००	३८.००	३८.००	३८.००	३९.००	३९.००	३८.००	३८.००	३६.७५	३७.८३
१९.	माली. तेल	स्व. धा. दु.	"	२१.००	२१.००	२१.००	३०.००	३०.००	३०.००	३०.००	३०.००	३०.००	३०.००	३०.००	३०.००	२७.७५
२०.	वनस्पती तेल	डाळडा	"	५१.००	५०.७०	५०.७०	५०.७०	५०.७०	५०.७०	५०.७०	५१.१७	५२.६०	५२.६०	५३.१४	५१.२८	
२१.	दुध	म्हशीचे लिटर		६.५०	६.५०	६.५०	६.५०	८.००	८.००	८.००	८.००	८.००	८.००	८.००	८.००	७.५०

क्रमशः...

::: तक्ता क्रमांक १२.३ पुढे चालू :::

-१८७-

१.	२.	३.	४.	५.	६.	७.	८.	९.	१०.	११.	१२.	१३.	१४.	१५.	१६.	१७.
<u>मांस व मसाले</u>																
२२.	मांस	बक-याचे	किलो	४८.००	४८.००	४८.००	४७.५०	४५.६०	४९.००	४९.००	४८.५०	४८.००	४८.००	४९.००	५०.००	४८.२२
२३.	मांस	ताजी	"	४८.००	४८.००	५४.००	६०.००	५१.७०	४८.००	५६.००	५०.००	५६.००	५६.००	५७.००	४८.००	५२.७३
२४.	अंडी	कोंबडीची	१डझन	१२.००	१२.००	१२.००	१०.८०	१०.००	११.००	१२.००	१२.००	१२.००	१२.००	१२.७५	१३.७५	११.८६
२५.	मीठ [पांढर]	खड्याचे	किलो	१.२५	१.२५	१.२५	१.२५	१.२५	१.२५	१.२५	१.५०	१.५०	१.५०	१.५०	१.५०	१.३५
२६.	हळद	पावडर	"	४२.००	४०.००	४३.७५	४५.००	४६.००	४६.००	५१.००	५७.००	५८.००	५८.००	५५.००	५६.००	४९.८१
२७.	मिरची सुकी	जांभूळघाटी	"	४६.००	४०.००	४०.००	४०.००	४५.००	४२.५०	५०.००	५३.७५	५१.२५	४१.६०	३५.७५	४०.००	४३.८२
<u>भाजीपाला</u>																
२८.	बटाटे	—	"	३.००	३.००	३.००	३.००	३.००	४.५०	६.८०	४.५०	५.००	५.००	४.७५	४.००	४.१३
२९.	कांदी	—	"	२.४०	२.००	२.००	२.००	२.००	३.२५	४.८०	४.००	४.००	३.८०	४.००	४.००	३.१९

क्रमशा . . . . .

१.	२.	३.	४.	५.	६.	७.	८.	९.	१०.	११.	१२.	१३.	१४.	१५.	१६.	१७.
३०.	केळी	भुसावळी	१ डझन	४.३०	४.५०	५.३७	६.००	६.००	६.००	६.२०	६.००	५.५०	६.००	४.४५	५.००	५.४५
३१.	चहापत्ती	आसाम	किलो	७६.००	७६.००	७६.००	७६.००	७६.००	७६.००	७६.००	७६.००	७६.००	७६.००	७६.००	७६.००	७६.००
३२.	काँफी [पावडर]	-	१०० ग्रॅ.	६.५०	६.५०	६.००	६.५०	६.५०	६.५०	६.५०	६.५०	६.५०	६.५०	६.५०	६.५०	६.४६
<u>जळण वीज व दिवाबत्ती</u>																
३३.	राकिल	इंडीयन	१ लीटर	२.६२	२.७१	२.७१	२.७१	२.७१	२.७१	२.७१	२.७१	२.७१	२.७१	२.७१	२.७१	२.७१
		ऑइल														
३४.	कोळसा	लोकल	४० कि.	१६०.००	१७५.००	१७५.००	१७५.००	१७५.००	१७५.००	१७५.००	१७५.००	१७५.००	१७५.००	१७५.००	१७५.००	१७५.५०
३५.	काडे पेटी	चाबीछाप	१ नग	०.३४	०.३५	०.३५	०.३५	०.३५	०.३५	०.३५	०.३५	०.३५	०.३५	०.३५	०.३५	०.३५
३६.	जळाऊ लाकूड	स्थानिक	४० किलो	४५.००	४५.००	४७.५०	५०.००	४२.००	४५.००	४५.००	४७.५०	५०.००	५०.००	५०.००	५०.००	४७.५०
		कपडे														
३७.	साडी		१ नग	२२५.००	२२५.००	२२८.०५	२४०.००	२६५.००	२६५.००	२६५.००	२६५.००	२६५.००	२६५.००	२८३.००	२९५.००	२९५.००
३८.	कोटाचे पॅन्टे	कापडे	१ मि.	१०५.२०	११०.००	११०.००	१२१.२५	१२५.००	१२५.००	१२५.००	१२५.००	१२५.००	१२५.००	१३५.००	१४५.००	१४५.००
३९.	पोलक्याचे कापडे	[टेरीकाट मध्यम प्रत]	१ मि.	४२.२०	५०.००	५०.००	५०.००	५०.००	५०.००	५०.००	५०.००	५०.००	५०.००	४८.००	४८.००	४८.००
४०.	सद-याचे कापडे	[टेरीकाट मध्यम प्रत]	१ मि.	६८.५०	६८.५०	६८.५०	६८.५०	७५.००	७५.००	७५.००	७५.००	७५.००	७५.००	८५.००	९०.००	९०.००

१.	२.	३.	४.	५.	६.	७.	८.	९.	१०.	११.	१२.	१३.	१४.	१५.	१६.	१७.						
<b>भांडी</b>																						
४१.	पितळी भांडी	भंडारामेड	शकिलो	११४.	००	१२०.	००	१२२.५०	१३०.	००	१३०.	००	१३०.	००	१२७.५०	१२०.	००	१२०.	००	१२०.	००	१२३.६७
<b>वापरातील संकीर्ण वस्तू</b>																						
४२.	धुण्याचा साबुन	५०१ बॉर	१ नग	२.७६	१०.००	१०.००	१०.००	१०.००	१०.००	१०.००	१०.००	१०.००	१०.००	१०.००	१०.००	१०.००	१०.००	१०.००	१०.००	१०.००	१०.००	२.९८
४३.	अंगावा साबून		१ नग	५.००	५.००	५.००	५.००	५.००	५.००	५.००	५.००	५.३०	५.३०	५.४६	५.५०	५.५०	५.५०	५.५०	५.५०	५.५०	५.५०	५.१७
४४.	पान [त्रिडयाचे]	कपूरी	१०० नग	४.५०	४.१२	६.००	६.००	७.२०	८.००	७.६०	६.००	६.००	६.००	५.७५	५.७५	५.७५	५.७५	५.७५	५.७५	५.७५	५.७५	६.०८
४५.	सुपारी	भरडा	किलो	८०.००	८०.००	८७.००	९०.००	८९.२०	८८.००	८८.५०	८८.००	८८.००	८८.००	८८.००	८९.५०	९०.००	८७.२३					
४६.	तंबाखू	---	---	२०.००	२०.००	२०.००	२०.००	२०.००	२०.००	२०.००	२०.००	२०.००	२०.००	२०.००	२०.००	२०.००	२०.००	२०.००	२०.००	२०.००	२०.००	२०.०८
४७.	सिगारेट	पनामा	१० नग	४.००	४.००	४.००	४.००	४.००	४.००	४.००	४.००	४.००	४.००	४.००	४.००	४.००	४.००	४.००	४.००	४.००	४.००	४.०२
४८.	बिडी	---	२५ नग	२.००	२.००	२.००	२.००	२.००	२.००	२.००	२.००	२.००	२.००	२.००	२.००	२.००	२.००	२.००	२.००	२.००	२.००	२.००
४९.	केश तेल	मध्यम	१ नग	१०.७५	१०.७५	१०.७५	१०.७५	१०.७५	१०.७५	१०.७५	१३.६०	१२.६०	१२.६०	१२.६०	१२.६०	१२.६०	१२.६०	१२.६०	१२.६०	१२.६०	१२.६०	११.६८

आधार :- जिल्हा सांख्यिकी कार्यालय, यंदूपूर.



नागपुर केंद्रातील कामगारचि ग्राहक किंमतीचे निर्देशांक १९९२-९३

जिल्हा :- गडचिरोली

[पायाभूत वर्ष-१९८२=१००]

अ. क्र.	महिना व वर्ष	अन्न	पान सुपारी तंबाखू इ.	हूधन व दिवाबत्ती	घरे	कापड बिछाना व पाट्टाने	संकीर्ण	सर्वसाधारण निर्देशांक
१.	२.	३.	४.	५.	६.	७.	८.	९.
	एकूण सरासरी १९९१-९२	२२९	२९६	२४०	२८३	१७७	२१७	२३०
१]	एप्रिल १९९२	२४६	३३८	२४३	३०२	१९०	२३३	२४६
२]	मे १९९२	२५४	३३६	२४४	३०२	१९१	२३३	२५१
३]	जून १९९२	२५९	३३९	२४९	३०२	१९१	२३५	२५४
४]	जुलै १९९२	२७३	३६४	२५८	३०३	१९४	२३८	२६४
५]	ऑगस्ट १९९२	२७०	३५५	२५८	३०३	१९४	२४०	२६२
६]	सप्टेंबर १९९२	२७०	३५१	२५९	३०३	१९४	२४४	२६३
७]	ऑक्टोबर १९९२	२६१	३४९	२६०	३०३	१९५	२४५	२५८
८]	नोव्हेंबर १९९२	२५४	३५०	२६०	३०३	१९५	२४९	२५६
९]	डिसेंबर १९९२	२५०	३४८	२६०	३०३	१९५	२५०	२५४
१०]	जानेवारी १९९३	२४७	३४६	२६१	३२३	१९७	२५६	२५५
११]	फेब्रुवारी १९९३	२५०	३५९	२६१	३२३	१९८	२५९	२५८
१२]	मार्च १९९३	२५२	३५१	२६१	३२३	२००	२६१	२५९
	वार्षिक सरासरी १९९२-९३	२५७	३४९	२५६	३०८	१९४	२४५	२५७

अर्थधार :- कामगार आयुक्त याचि कार्यालय, कामर्स सेंटर, लाडदेव, मुंबई

==: तपिता क्रमांक १३.१ ==

जिल्हयातील पोलीस दलाची एकूण संख्या १९९२-९३ कारकिर्दीत

जिल्हा :- गडचिरोली

अ. क्र.	बाब	वर्ष १९९२-९३
१.	२.	३.
१]	पोलीस दलाची संख्या	
	अ] पोलीस उपसहायनिरिक्षक [वर्ग-१]	-
	ब] पोलीस अधिक्षक	१
	क] सहाय्यक अधिक्षक	२
	ड] उपअधिक्षक	६
	इ] निरिक्षक	२५
	ई] उप-निरिक्षक	८४
	प] जमादार [सहाय्यक, उप-निरिक्षक]	७६
	फ] हवालदार	३००
	भ] शिपाई	१३४७
	एकूण पोलीस दलाची संख्या	१८४१
२]	पोलीस ठाणी	२६
३]	आऊट पोस्ट	१८
४]	सब पोस्ट	-
५]	लॉक अप्स	२१
६]	पोलीस ठाणी, आऊट पोस्ट व सबपोस्ट आदिची सोय असलेली गावे व शहरे	४४
	पोलीस दलाची एकूण खर्च [रुपये लाखात]	७२३

आधार :- पोलीस अधिक्षक, गडचिरोली

गुन्हयासंबंधी आढेवारी १९९२ वर्षाकरीता

जिल्हा :- गडचिरोली

अ. क्रं.	गुन्हयाचे प्रकार	प्रकरणांची संख्या	चौकशी चालू असलेली प्रकरणे	मागील वर्षात कोर्टात चालू असलेली प्रकरणे	न्यायालयात चौकशी करण्यासाठी पाठविलेली प्रकरणे	न्यायालयात काढून टाकलेली शिक्षा दिलेली व जामीन दिल्यासह निकालात काढलेली प्रकरणे	निर्दोष म्हणून सोडलेली प्रकरणे	दोषी असलेली प्रकरणे	वर्षाच्या शेवटी न्यायालयातील प्रलंबित प्रकरणे
१.	२.	३.	४.	५.	६.	७.	८.	९.	१०.
१]	दखल पात्र गुन्हयात मदत करणे	-	-	-	-	-	-	-	-
२]	दखल पात्र गुन्हयाबाबत कट करणे	-	-	-	-	-	-	-	-
३]	सार्वजनिक शांतता, सुरक्षितता व न्याय न्याय बाबतचे गुन्हे	५३	१४	२४७	३९	३	८	३	२७२
४]	व्यक्ति विषयक गंभीर गुन्हे	५८७	१२५	८८४	४६२	३१	८६	३३	११९६
५]	व्यक्ती आणि मालमत्ता विषयक दिवा फक्त मालमत्ता विषयक गंभीर गुन्हे	१३६	४७	३८०	८९	३	१७	१४	४३५
६]	व्यक्ती विषयक विरकोळ गुन्हे	९२	१९	३४३	७३	३	२५	१२	३७६
७]	मालमत्ता विषयक विरकोळ गुन्हे	२५५	९०	४९७	१६५	४	४१	१५	६०२
८]	वर न नोंदलेले इंडीयन पिनकोड खालील इतर गुन्हे	१४७	२९	५२८	११८	५	३७	१०	५९४
एकूण [१ ते ८]		१२७०	३२४	२८७९	९४६	४९	२१४	८७	३४७५
९]	वर नमूद न केलेले इतर गुन्हे	-	-	-	-	-	-	-	-
अ]	विशेष दिवा स्थानिक कायद्याखालील दखल पात्र ठरलेले गुन्हे	१०६६	१४४	२३०३	९२२	१	३८३	२७४	२५६७
ब]	डी. एच. ओ. आर. कायद्याखालील गुन्हे	-	-	-	-	-	-	-	-
एकूण हेरोज		२३३६	४६८	५१८२	१८६८	५०	५९७	३६१	६०४२

आधार :- जिल्हा पोलीस अधिक्षक, गडचिरोली

==: तक्ता क्रमांक १३.३ : :==

तुरुगांत दाखल केलेले गुन्हेगार १९९२ - ९३ वर्षावरील

जिल्हा :- गडचिरोली

अ. क्र.	बाब	पुरुष	स्त्रिया	एकूण
१.	३.	३.	४.	५.
१]	रेल्वे अधिनियम	-	-	-
२]	मुंबई पोलिस अधिनियम	३०	१	३१
३]	मुंबई दारूबंदी अधिनियम	२८	-	२८
४]	क्रिमिनल प्रोसिजर कोड अधिनियम	-	-	-
५]	घरफोडी आणि चोरी	२८	१	२९
६]	दस्त, दस्तरेवज व फसवणूक	-	-	-
७]	खून	६	-	६
८]	डाके व दरोडे	२	१	३
९]	हल्ला व दखापत करणे	-	-	-
१०]	सुस लावून पळविणे व बलात्कार करणे	-	-	-
११]	लष्करी गुन्हे	-	-	-
१२]	इतर	१९	१	२०
एकूण		११३	४	११७

आधार :- अधीक्षक, जिल्हा कारागृह, चंद्रपूर

==: तक्ता क्रमांक १३.४ ==

तुलनात दाखल झालेल्या गुन्हेगारांचे वयोसंख्यान व शिक्षण पात्रतेनुसार  
वर्गीकरण १९९२-९३ जाहीरता

जिल्हा :- गडचिरोली

अ. क्र.	बाब	पुरुष	स्त्रिया	एकूण
१.	२.	३.	४.	५.
१]	<u>१८ वर्षाखालील</u>			
	१.१] अशिक्षित	—	—	—
	१.२] अशिक्षित फक्त वाचता येणारे	—	—	—
	१.३] वाचता व लिहिता येणारे	—	—	—
२]	<u>१८ ते २१ वर्षे</u>			
	२.१] अशिक्षित	२	—	२
	२.२] अशिक्षित फक्त वाचता येणारे	२	—	२
	२.३] वाचता व लिहिता येणारे	३	—	३
३]	<u>२२ ते ३० वर्षे</u>			
	३.१] अशिक्षित	२५	३	२८
	३.२] अशिक्षित फक्त वाचता येणारे	९	—	९
	३.३] वाचता व लिहिता येणारे	१८	—	१८
४]	<u>३१ ते ४० वर्षे</u>			
	४.१] अशिक्षित	१६	१	१७
	४.२] अशिक्षित फक्त वाचता येणारे	४	—	४
	४.३] वाचता व लिहिता येणारे	१४	—	१४
५]	<u>४१ ते ६० वर्षे</u>			
	५.१] अशिक्षित	५	—	५
	५.२] अशिक्षित फक्त वाचता येणारे	९	—	९
	५.३] वाचता व लिहिता येणारे	२	—	२
६]	<u>६१ वर्षांवरील</u>			
	६.१] अशिक्षित	३	—	३
	६.२] अशिक्षित फक्त वाचता येणारे	१	—	१
	६.३] वाचता व लिहिता येणारे	—	—	—
७]	<u>एकूण</u>			
	७.१] अशिक्षित	५१	४	५५
	७.२] अशिक्षित फक्त वाचता येणारे	२५	—	२५
	७.३] वाचता व लिहिता येणारे	३७	—	३७

आधार :- अधीक्षक, जिल्हा कारागृह, चंद्रपूर

==: तक्ता क्रमांक १३.५ ==

दिवानी व फौजदारी न्यायालयात निकालात काढलेली कामे १९९३ चाकिरीता

जिल्हा :- गडचिरोली

दिवानी				फौजदारी			
मुख		अपील		मुख		अपील	
नियमित	संकीर्ण	नियमित	संकीर्ण	नियमित	संकीर्ण	नियमित	संकीर्ण
१.	२.	३.	४.	५.	६.	७.	८.
४२७	१५४	३४	११	३०७६	१६५२	७७	१४१

आधार :- जिल्हा आणि सत्र न्यायाधिका, चंद्रपूर

बैंक कार्यालय, वर्गीकृत बैंका आणि त्यांच्या ठेवी व कर्जे १९९२-९३ या वर्षाकरीता

जिल्हा :- गडचिरोली

अ. क्र.	जिल्हा/तालुका	बैंकाची असलेली शहरे	कार्यालय गावे व	बैंकील कर्मचा-यांची संख्या	वर्गीकृत बैंका [संख्या]	बैंकाची कार्यालय [संख्या]	वर्गीकृत बैंकाच्या ठेवी [लाख रुपये]	वर्गीकृत बैंकाच्या अग्रगण्य रकमा [लाख रुपये]	सहकारी बैंकाची संख्या
१	२	३	४	५	६	७	८	९	
	जिल्हा एकूण		४०	२०६	५	४४	४०६१.८४	१६७१.४३	२८
	तालुका								
१]	गडचिरोली		३	६०	४	६	-	-	५
२]	आरमोरी		७	५७	५	८	-	-	५
३]	कुरखेडा		६	१४	३	६	-	-	३
४]	धानोरा		४	१२	२	४	-	-	१
५]	अटापल्ली		३	११	२	३	-	-	२
६]	तिरोंचा		४	९	१	४	-	-	३
७]	अहेरी		६	२९	४	६	-	-	३
८]	चामोर्शी		७	१४	३	७	-	-	६

टीप :- १] स्तंभ क्रमांक ४ मध्ये वर्गीकृत बैंकील कर्मचा-यांचा समावेश आहे.  
 २] स्तंभ क्रमांक ७ व ८ ची माहिती तालुका निहाय उपलब्ध नाही.  
 ३] स्तंभ क्रमांक ३ ची माहिती सुधारीत आहे.

आधार :- जिल्हा अग्रणी बँक ऑफ इंडिया, गडचिरोली

==: तबता क्रमांक १४.२ ==

संयुक्त भांडवली संस्था

जिल्हा :- गडचिरोली

अ. क्र.	रोजीची स्थिती	भाग भांडवल असलेल्या सार्वजनिक	मर्यादीत संस्था खाजगी	हमीव्दारे मर्यादीत असलेल्या आणि नफ्यासाठी न करणा-या संस्था	सार्वजनिक	खाजगी	एकूण
१.	२.	३.	४.	५.	६.	७.	८.
१]	३१ मार्च १९९३	-	१	-	-	-	१

आधार :- कंपनी व्यवहार खाते, उद्योग मंत्रालय भारत सरकार नवी दिल्ली



== तक्ता क्रमांक १४.३ ==

उत्तरविलेल्या विमा पत्राची संख्या व विम्यांची रक्कम

[ १९९२-९३ या वर्षाकरीता ]

जिल्हा :- गडचिरोली

अ. क्रं.	बाब	परिमाण	वर्ष १९९२-९३
१.	३.	३.	४.
१]	शाखा	संख्या	१
२]	उत्तरविलेली विमापत्रे	संख्या	५६२८
३]	व्यपगत विमापत्रे	संख्या	उ. ना.
४]	विम्याची रक्कम	रुपये हजारात	२२१०००

टीप :- उ. ना. उपलब्ध नाही

आधार :- प्रबंधक [योजना], भारतीय जीवन विमा निगम, नागपूर

==: तक्ता क्रमांक १५.१ ==

-१९९-

चित्रपटगृहे व व्हिडीओ यांचे विषयी आकडेवारी १९९२-९३ या वर्षाकरीता

जिल्हा :- गडचिरोली

अ. क्र.	जिल्हा/तालुका	कायम स्वस्पाची चित्रपटगृहे	फीरती चित्रपट गृहे	सरकार मान्य व्हिडीओ केंद्रे	वसूल केलेला दरमणूक र [ रुपये ]			
१	२	३	४	५	६	७	८	
	जिल्हा एकूण तालुका	संख्या प्रत्येक खेळासाठी असलेली आसन क्षमता	संख्या प्रत्येक खेळासाठी असलेली आसन क्षमता	संख्या प्रत्येक खेळासाठी असलेली आसन क्षमता	संख्या प्रत्येक खेळासाठी असलेली आसन क्षमता			
	जिल्हा एकूण	३	१६९४	६	४०२२	६२	३४६०	१९४०९१४
	तालुका							
१]	गडचिरोली	१	५००	१	६००	७	४००	७६१५३७
२]	आरमोरी	१	५९३	३	२०७२	८	४६०	६४३७३५
३]	कुरखेडा	-	-	-	-	५	३००	३८६१४
४]	धानोरा	-	-	-	-	४	२३५	३१५१६
५]	अटापल्ली	-	-	-	-	५	२८०	४८८६३
६]	सिरोंचा	-	-	२	१३५८	६	३४०	७४२०२
७]	अहेरी	१	६०१	-	-	९	४००	१६०५५३
८]	चामोर्शी	-	-	-	-	१८	१०४५	१८१८९४

टीप :- सिरोंचा तालुक्यातील एक फिरते चित्रपटगृह बंद आहे. १९९२-९३ मध्ये आरमोरी, कुरखेडा व चामोर्शी तालुक्यातील अनुक्रमे १, १ व २ व्हिडीओ केंद्रे बंद आहेत. जिल्ह्यात १९९२-९३ वर्षात एकूण १८ डिस्कअॅटना/केबल टिव्ही आयोजक असून त्यांचेकडून सुध्दा करमणूक करांची व अधिमाराची रक्कम वसूल करण्यात येत आहे.

आधार :- जिल्हाधिकारी यांचे कार्यालय, गडचिरोली

जिल्हयातील गोळा केलेली अल्पबचत गुंतवणूक व खातेदारांची संख्या

जिल्हा :- गडचिरोली

अ. क्रं.	योजना	१९९२-९३ अखेरची एकूण खातेदारांची संख्या		१९९१-९२ मधील गुंतवणूक		
		३	४	५	६	
१.	टपाल कार्यालय बचत खाते	उ. ना.	१२०. ७४	४. ०५	१२६. ६७	२. १४
२.	संचित मुदत ठेव	उ. ना.	००. ३९	[-] ०. ०१	००. ३१	[-] ०. ७९
३.	पुनरावर्ती ठेवी	१८, ८५७	३३८. १४	१३५. ०६	४२१. ४४	१८३. ८२
४.	समयबद्ध ठेव [१, २, ३ व ५ वर्षी]	उ. ना.	८१. ६२	३३. २४	३९. ३२	२७. २५
५.	सार्वजनिक भविष्य निर्वाह निधी [टपाल खाते]	उ. ना.	उ. ना.	उ. ना.	००. ३६	००. ३६
६.	सार्वजनिक भविष्य निर्वाह निधी [स्टेट बँक]	७५	४. ३०	३. ७६	११. ४०	११. १३
७.	राष्ट्रीय बचत प्रमाणपत्रे [२ ते ८ मालिका]	उ. ना.	३९. ६१	३९. ६१	४१. १८	[-] २८. ७०
८.	इंदिरा विकास पत्रे	उ. ना.	४१. ०८	१८. १६	३१. ८९	१३. २५
९.	किसान विकास पत्रे	उ. ना.	१४१. ४२	१३८. ३५	१५७. १९	१४९. ७९
१०.	मासिक प्राप्त्य योजना	उ. ना.	२. ९९	२. ६७	१. ४५	००. ६९
११.	राष्ट्रीय बचत योजना [१२८७]	उ. ना.	२३. ०१	२२. ९०	०. ६०	[-] ०. ६४
१२.	सामाजिक सुरक्षा पत्रे	उ. ना.	उ. ना.	उ. ना.	उ. ना.	उ. ना.
१३.	इतर सर्व योजना	उ. ना.	उ. ना.	[-] ४९. ८४	उ. ना.	उ. ना.
एकूण योजना		१८, ९३२	७९३. ३०	७४७. ९६	८३१. ८१	३५८. ३०

टीप :- १] जिल्हयातील अल्पबचतीचे लक्ष ३००.०० लाख रु. १९९१-९२ वर्षाकरिता  
 २] जिल्हयातील अल्पबचतीचे लक्ष २५०=०० लाख रु १९९२-९३ वर्षाकरिता  
 ३] अ.क्रं. ३ व ६ ची स्तंभ क्रं. ३ मधील माहीती नविन खातेदारांची संख्या दर्शविते.

आधार :- सहाय्यक-संचालक, अल्पबचत योजना, जिल्हाधिकारी कार्यालय, गडचिरोली

तालुकावार गोळा केलेला जमीन महसुल १९९२-९३ या वर्षाकरिता

जिल्हा :- गडचिरोली

[ रुपये हजारात ]

अ. क्र.	जिल्हा/तालुका	यात वर्षाची जमीन महसुलाची एकत्रित माहिणी [पूर्विच्या वर्षाची जमीन रक्कम सोडून]	एकत्रित जमीन महसुलाची थकबाकी [अधिकृत व अनाधिकृत]	एकत्रित जमीने महसुलाची एकूण माहिणी	सुट	निलंबित वसूली	वसूलीस पात्र	प्रत्यक्ष वसूली	खातेदारांची संख्या
१.	३.	३.	४.	५.	६.	७.	८.	९.	१०.
	जिल्हा एकूण तालुका	५५३	१००	६५३	६९	-	५८४	५८४	१३६५३७
१]	गडचिरोली	३१	१	३२	-	-	३२	३२	१७२६०
२]	आंरमोरी	७२	-	७२	-	-	७२	७२	१५६५४
३]	दुरखेडा	११७	४	१२१	-	-	१२१	१२१	१११३१
४]	धानोरा	१८	-	१८	-	-	१८	१८	९८५८
५]	अटापल्ली	१८	-	१८	-	-	१८	१८	७८९७
६]	सिरोंचा	५५	-	५५	१४	-	४१	४१	१५५१२
७]	अहेरी	१२३	९५	२१८	-	-	२१८	२१८	११३५८
८]	चामोर्शी	७१	-	७१	३५	-	३६	३६	२३७०७
९]	देसाईगंज	१४	-	१४	-	-	१४	१४	१०४६६
१०]	कोरवी	१२	-	१२	७	-	५	५	५७४३
११]	भामरागड	११	-	११	५	-	६	६	३७४५
१२]	मूलघेरा	११	-	११	८	-	३	३	४२०६

आधार :- जिल्हाधिकारी [जमिन महसुल विभाग] यांचे कार्यालय,  
गडचिरोली

==: तदता क्रमांक १५.४ ==

छापखाने आणि छापलेली व प्रकाशित केलेली वर्तमान पत्रे आणि नियतकालीके

३१ मार्च १९९३ या दिवशीची

जिल्हा :- गडचिरोली

अ.क्र.	जिल्हा/ तालुका	मुद्रणा लेण्याची संख्या	छापलेली व प्रकाशित केलेली वर्तमानपत्रे आणि नियतकालीके				दैनिके				साप्ताहिके			
			मराठी	हिंदी	इंग्रजी	इतर	मराठी	हिंदी	इंग्रजी	इतर	मराठी	हिंदी	इंग्रजी	इतर
१	२	३	४	५	६	७	८	९	१०	११	१२	१३		
	जिल्हा स्कूण	३७	१	-	-	-	१	११	१	-	-	१२		
	तालुका													
१]	गडचिरोली	१७	१	-	-	-	१	११	१	-	-	१२		
२]	आरमोरी	४	-	-	-	-	-	-	-	-	-	-		
३]	कुरखेडा	२	-	-	-	-	-	-	-	-	-	-		
४]	धानोरा	२	-	-	-	-	-	-	-	-	-	-		
५]	अटापल्ली	१	-	-	-	-	-	-	-	-	-	-		
६]	तिरोंचा	-	-	-	-	-	-	-	-	-	-	-		
७]	अहेरी	२	-	-	-	-	-	-	-	-	-	-		
८]	चामोर्शी	५	-	-	-	-	-	-	-	-	-	-		
९]	वडसा देसाईगंज	४	-	-	-	-	-	-	-	-	-	-		
१०]	कोरची	-	-	-	-	-	-	-	-	-	-	-		
११]	भामरागड	-	-	-	-	-	-	-	-	-	-	-		
१२]	मुलघेरा	-	-	-	-	-	-	-	-	-	-	-		

क्रमशः.....

==: तक्ता क्रमांक १५.४ पुढे-चालू ==

अ. क्र.	जिल्हा/ तालुका	मुद्रणा- लेखाची संख्या	पाक्षिके					मासिके				
			मराठी	हिंदी	इंग्रजी	इतर	एकूण	मराठी	हिंदी	इंग्रजी	इतर	एकूण
१.	२.	३.	१४.	१५.	१६.	१७.	१८.	१९.	२०.	२१.	२२.	२३.
	जिल्हा एकूण	-	-	-	-	-	-	१	-	-	-	१
	तालुका											
१]	गडचिरोली	-	-	-	-	-	-	१	-	-	-	१
२]	आरमोरी	-	-	-	-	-	-	-	-	-	-	-
३]	कुरखेडा	-	-	-	-	-	-	-	-	-	-	-
४]	धानोरा	-	-	-	-	-	-	-	-	-	-	-
५]	अटापल्ली	-	-	-	-	-	-	-	-	-	-	-
६]	तिरोंचा	-	-	-	-	-	-	-	-	-	-	-
७]	अहेरी	-	-	-	-	-	-	-	-	-	-	-
८]	चामोर्शी	-	-	-	-	-	-	-	-	-	-	-
९]	वडसा देसाईगंज	-	-	-	-	-	-	-	-	-	-	-
१०]	कोरची	-	-	-	-	-	-	-	-	-	-	-
११]	भामरागड	-	-	-	-	-	-	-	-	-	-	-
१२]	मुलघेरा	-	-	-	-	-	-	-	-	-	-	-

टीप :- १९९२-९३ मध्ये कुरखेडा येथील मराठी साप्ताहिक बंद झाले

आधार :- जिल्हा माहिती अधिकारी, गडचिरोली

==: तक्ता क्रमांक-१५.५ ==

स्वस्तधान्य दुकानांना पुरविलेले तांदूळ, गहू व साखर १९९२-९३ वर्षाकरीता

जिल्हा :- गडाचरोली

वर्ष	तांदूळ		गहू		साखर		नियमित			
	जिल्हा मुख्यालय	जिल्ह्यातील इतर ठिकाणे	जिल्हा मुख्यालय	जिल्ह्यातील इतर ठिकाणे	जिल्हा मुख्यालय	जिल्ह्यातील इतर ठिकाणे	रास्त धान्य वाटप दुका- नांची संख्या			
१९९२-९३	१०.०२	६३.४३	७३.५२	२.५६	८५.८४	८८.४०	४.३२	२१.५३	२५.९२	९३३

आधार :- जिल्हा पुरवठा अधिकारी, जिल्हाधिकारी कार्यालय, गडाचरोली

==: तक्ता क्रमांक - १५.६ ==

मागणी व वसुली केलेले धान्य १९९२-९३ या वर्षाकरीता

जिल्हा :- गडाचिरोली

[आकडे "००" टनात]

वर्ष	मागणी	लेव्ही वसूल केलेले						मागणीशी वसुलीची टक्केवारी
	सर्व धान्याची एकूण मागणी	तांदूळ	गहू	ज्वारी	बाजरी	हतर	एकूण	
१.	२.	३.	४.	५.	६.	७.	८.	९.
१९९२-९३	३८०.००	२६९.९६	-	-	-	-	२६९.९६	७१.०४

आधार :- जिल्हा पुरवठा अधिकारी, जिल्हाधिकारी कार्यालय, गडाचिरोली



१९९१ मधील लोकसभा व १९९० मधील विधानसभा निवडणूक यासंबंधी  
आकडेवारी

जिल्हा :- गडचिरोली

अ. क्र.	मतदार संघाचे नांव	एकूण मतेदारांची संख्या	मतदान केलेल्या मतेदारांची संख्या		एकूण	एकूण मतदारांच्या संख्येची झालेल्या मतदानाची टक्केवारी
			पुरुष	स्त्रिया		
१.	२.	३.	४.	५.	६.	७.
	लोकसभा १९९१	२२४९४६	३३०१३४	२६६७२५	५९६८५९	६४.५२
	एकूण लोकसभा	२२४९४६	३३०१३४	२६६७२५	५९६८५९	६४.५२
	विधानसभा पेंडुवासी १९९०					
१]	१५१-आरमोरी [स.टी.]	१४९५१०	४७५५६	३९२७६	८६८३२	५८%
२]	१५२ गडचिरोली [स.टी.]	१५०१८३	४९०९७	४१११५	९०२१२	६०%
३]	१५३ सिरोंचा [स.टी.]	१४०६०५	४४५६६	३१६४५	७६२११	५४%
	एकूण विधान सभा	४४०२९८	१४१२१९	११२०३६	२५३२५५	५८%

अ.क्र.	मतदार संघाचे नांव	पक्षवार मते मिळालेल्यांची संख्या									
		इंडीयन नॅशनल काँग्रेस	भारतीय रिपब्लिकन पक्ष	बहुजन समाज पार्टी	रिपब्लिकन कुन पार्टी ऑफ इंडी- या [खो.]	भारतीय जनता पार्टी	जनता दल	शिव- सेना	दरदुर्गा पार्टी	स्वतंत्र	रद्द
१	२	३	४	५	६	७	८	९	१०	११	
	लोकसभा १९९१	२३८२७२	-	४९३६	५२६	१९०२६३	१२६०२०	-	-	२७१४२	९७०९
	एकूण लोकसभा	२३८२७२	-	४९३६	५२६	१९०२६३	१२६०२०	-	-	२७१४२	९७००
<u>विधानसभा फेब्रुवारी</u>											
<u>१९९०</u>											
	१] १५१ आरमोस्नी [सप्त. टी.]	२८६८१	-	-	-	-	१३६१३	३६५१८	-	६२३३	१७८७
	२] १५२ गडचिरोली [सप्त. टी.]	३७९०३	-	७२७	-	-	७८९६	३४८००	६२०	५६०३	२६६३
	३] १५३ सिरोंचा [सप्त. टी.]	२६३७७	-	३५३	-	३८००	१४३६४	-	-	२८१९०	३१२७
	एकूण विधान सभा	९२९६१	-	१०८०	-	३८००	३५८७३	७१३१८	६२०	४००२६	७५७७

आधार :- जिल्हा निवडणूक अधिकारी, जिल्हाधिकारी कार्यालय, गडचिरोली

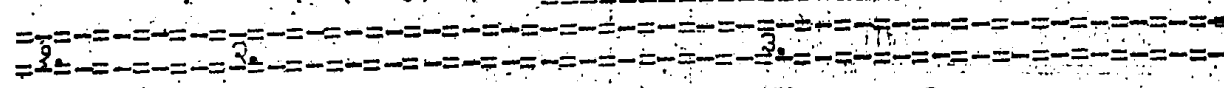
अधिकारी व प्रवाशी याचिसाठी असलेल्या बंगल्याची तालुकावार यादी ३१.३.१९९३

या दिवशीची जिल्हा :- गडचिरोली

अ. क्र.	तालुका	बंगल्याचे नांव व पत्ता
---------	--------	------------------------

- |    |          |   |
|----|----------|---|
| १] | गडचिरोली | १] विप्रामगृह, गडचिरोली [सार्वजनिक बांधकाम विभाग]<br>२] विप्रामगृह, गडचिरोली [सार्वजनिक बांधकाम विभाग]<br>३] विप्रामगृह पोर्ला [सार्वजनिक बांधकाम विभाग]<br>४] निरीक्षण गृह, गडचिरोली [सिंचाई विभाग]<br>५] निरीक्षण कुटी, गडचिरोली [वनविभाग]  |
| २] | आरमोरी   | १] विप्रामगृह, आरमोरी [सार्वजनिक बांधकाम विभाग]<br>२] निरीक्षण कुटी, आरमोरी [वन विभाग]  |
| ३] | कुरखेडा  | १] विप्रामगृह, कुरखेडा [सार्वजनिक बांधकाम विभाग]<br>२] विप्रामगृह, गेवर्धा [सार्वजनिक बांधकाम विभाग]<br>३] निरीक्षण कुटी, कुरखेडा [वनविभाग]   |
| ४] | धानोरा   | १] विप्रामगृह, धानोरा [सार्वजनिक बांधकाम विभाग]<br>२] विप्रामगृह, चातगांव [सार्वजनिक बांधकाम विभाग]<br>३] विप्रामगृह, मुस्मगांव [सार्वजनिक बांधकाम विभाग]<br>४] निरीक्षण कुटी, धानोरा [वनविभाग]<br>५] निरीक्षण कुटी, पेठरी [वनविभाग]<br>६] निरीक्षण कुटी, मुस्मगांव [वनविभाग]<br>७] निरीक्षणगृह, मेंढाटोला [सिंचन विभाग]  |
| ५] | अटापल्ली | १] विप्रामगृह, अटापल्ली [सार्वजनिक बांधकाम विभाग]<br>२] निरीक्षण कुटी, कांदोली [वनविभाग]<br>३] विप्रामगृह, जारावडी [वनविभाग]<br>४] निरीक्षण कुटी, अटापल्ली [वनविभाग]<br>५] निरीक्षण कुटी, कसनसूर [वनविभाग]<br>६] विप्रामगृह, गट्टा [वनविभाग]<br>७] निरीक्षण कुटी, गुरुपल्ली [वनविभाग]   |
| ६] | सिरोंचा  | १] विप्रामगृह, सिरोंचा [सार्वजनिक बांधकाम विभाग]<br>२] विप्रामगृह, उमानुर [सार्वजनिक बांधकाम विभाग]<br>३] विप्रामगृह, बामणी [सार्वजनिक बांधकाम विभाग]<br>४] विप्रामगृह, चित्तूर [वनविभाग]<br>५] निरीक्षण कुटी, आसरअल्ली [वनविभाग]<br>६] निरीक्षण कुटी, सोमनपल्ली [वनविभाग]  |
| ७] | अहेरी    | १] विप्रामगृह, आलापल्ली [सार्वजनिक बांधकाम विभाग]<br>२] विप्रामगृह, मोसस [सार्वजनिक बांधकाम विभाग]<br>३] विप्रामगृह, अहेरी [जि. प. बांधकाम विभाग]<br>४] विप्रामगृह, रेपनपल्ली [सार्वजनिक बांधकाम विभाग]<br>५] विप्रामगृह, आलापल्ली [वनविभाग]<br>६] विप्रामगृह, वेणुगूरटोला [वनविभाग]<br>७] निरीक्षण कुटी, आलापल्ली [वनविभाग]<br>८] निरीक्षण कुटी, तलवडा [वनविभाग] |

==: तक्ता क्रमांक १५.८ पुढे चालू ==



- ९] निरीक्षण कुटी, पातानील [वनविभाग]
- १०] विश्रामगृह, झमेला [वनविभाग]
- ११] विश्रामगृह जिमलगट्टा [वनविभाग]
- १२] निरीक्षण कुटी, पेरमिली [वनविभाग]
- १३] निरीक्षण कुटी, कमलापूर [वनविभाग]
- १४] निरीक्षण कुटी, कोलामार्का [वनविभाग]
- १५] निरीक्षण कुटी, देघली [वनविभाग]
- ८] चामोशी
  - १] विश्रामगृह, चामोशी [सार्वजनिक बांधकाम विभाग]
  - २] विश्रामगृह, आष्टी [सार्वजनिक बांधकाम विभाग]
  - ३] विश्रामगृह, घोट [सार्वजनिक बांधकाम विभाग]
  - ४] किसान भवन, चामोशी [जि. प. बांधकाम विभाग]
  - ५] निरीक्षण कुटी, चामोशी [वनविभाग]
  - ६] निरीक्षण कुटी, घोट [वनविभाग]
  - ७] विश्रामगृह, हळद्री [वनविभाग]
  - ८] निरीक्षण कुटी, मार्खडा [कन्सोबा] [वनविभाग]
  - ९] निरीक्षण कुटी, कोनसरी [वनविभाग]
  - १०] निरीक्षण कुटी, मुकडी [वनविभाग]
  - ११] विश्रामगृह, घपराळा [वनविभाग]
  - १२] निरीक्षण कुटी, चौडमपल्ली [वनविभाग]
  - १३] निरीक्षण गृह, रेगडी [सिंचन विभाग]
  - १४] निरीक्षण गृह, चामोशी [सिंचन विभाग]
- ९] देसाईगंज
  - १] विश्रामगृह, वडसा [सार्वजनिक बांधकाम विभाग]
  - २] निरीक्षण कुटी, वडसा [वनविभाग]
- १०] कोरची
  - १] निरीक्षण कुटी, बेडगांव [वनविभाग]
- ११] भामरागड
  - १] विश्रामगृह, भामरागड [सार्वजनिक बांधकाम विभाग]
  - २] विश्रामगृह, भामरागड [वनविभाग]
  - ३] विश्रामगृह, ताडगांव [वनविभाग]
- १२] मूलघेरा
  - १] विश्रामगृह, लगाम [सार्वजनिक बांधकाम विभाग]
  - २] विश्रामगृह, मूलघेरा [वनविभाग]
  - ३] विश्रामगृह, वेणनूर [वनविभाग]

टीप :- सिरोंचा तालुक्यातील रोमपल्ली व वर्धम येथील निरीक्षण कुटी पूर्णता मोड-कळीस आल्या असून वापरण्या योग्य नाही. त्यांमुळे ११९२-९३ या वर्षात त्यांच्या समावेश केला नाही.

- अर्थधार :-
- १] कार्यकारी अभियंता, सार्वजनिक बांधकाम विभाग क्र. १ व २ गडचिरोली
  - २] कार्यकारी अभियंता, सिंचन विभाग, चंद्रपूर
  - ३] कार्यकारी अभियंता, सार्वजनिक बांधकाम विभाग, आलापल्ली
  - ४] कार्यकारी अभियंता, तुलतुली विभाग, गडचिरोली
  - ५] कार्यकारी अभियंता, बांधकाम विभाग जि. प. गडचिरोली
  - ६] विभागीय वन अधिकारी, गडचिरोली, वसा, आलापल्ली, सिरोंचा व भामरागड.

निव्वडक निर्देशकाचि कल

जिल्हा : गडचिरोली

अ. क्र.	बाब	परिमाण	१९८०-८१	१९९०-९१	१९९१-९२	१९९२-९३
१	२	३	४	५	६	७
एक]	क्षेत्रफळ आणि लोकसंख्या					
१]	क्षेत्रफळ	चौ. की. मी.	१५४३३	१५४३३	१५४३३	१५४३३
२]	एकूण लोकसंख्या	हजारात	६३७	६३७	६३७	७८७ [१९९१]
३]	लोकसंख्येची घनता	प्र. चौ. कि. मी.	४१	४१	४१	५१ [— "—]
४]	शेतीमध्ये काम करणा-यांचे एकूण काम करणा-यांशी शेकडा प्रमाण	शेकडा प्रमाण	८६	८६	८६	८५ [— "—]
दोन]	वृक्षी					
१]	एकूण जंगल व्याप्त क्षेत्र	हजार हेक्टर	उ. ना.	११०८	११३७	उ. ना.
२]	लातगवडी लायक क्षेत्र	— " —	— " —	२४६	२३५	उ. ना.
३]	प्रत्येक शेकड-यांमार्गे लातगवडी लायक क्षेत्र	— " —	— " —	१.४०	१.१७	उ. ना.
४]	लातगवड केलेले एकूण क्षेत्र	— " —	— " —	१३३	२१०	उ. ना.
५]	पिकाखालील निव्वड क्षेत्र					
अ]	अन्नधान्ये	हजार हेक्टर	— " —	२१६	१९४	उ. ना.
ब]	तांदूळ	— " —	— " —	१५१	१४३	उ. ना.
क]	गहू	— " —	— " —	३	२	उ. ना.
ड]	ज्वारी	— " —	— " —	—	२१	उ. ना.
६]	प्रत्येक शेत-यामार्गे निव्वड केलेले क्षेत्र	हेक्टर	— " —	१.२२	०.९८	उ. ना.

१.	२.	३.	४.	५.	६.	७.
७]	एकापेक्षा अधिकवेळ लागवड केलेल्या क्षेत्राचे निव्वळ कसेलेल्या क्षेत्राची शेकडा प्रमाण	शेकडा प्रमाण	उ. ना.	७.७३	६.३१	उ. ना.
८]	ओलीताखालील एकूण क्षेत्र	हजार हेक्टर	"	५२	५१	उ. ना.
९]	एकूण ओलीताखालील क्षेत्राचे एकूण पिकाखालील क्षेत्राची प्रमाण	शेकडा प्रमाण	"	२२.३१	२४.०५	उ. ना.
१०]	ओलीताखालील निव्वळ क्षेत्र	हजार हेक्टर	"	४७	४८	उ. ना.
११]	कालव्याव्हारे ओलीत केलेले क्षेत्र	"	"	४५	४५	उ. ना.
१२]	विहीरीव्दारे ओलीत केलेले क्षेत्र	"	"	२	३	उ. ना.
१३]	हत्तर साधनाव्दारे ओलीत केलेले क्षेत्र	"	"	-	-	उ. ना.
१४]	मुख्य पिकाखालील ओलीताचे क्षेत्र					
	अ) अन्नधान्ये	हजार हेक्टर	"	५०	४७	उ. ना.
	ब) तांदुळ	"	"	४२	४५	उ. ना.
	क) गहू	हेक्टर	"	-	४१२	उ. ना.
	ड) ज्वारी	हजार हेक्टर	"	-	१	उ. ना.
	इ) मिरची	"	"	२	२	उ. ना.
तीन]	सुद्ध संधारण					
१]	बांध बंधिस्त केलेली	हजार हेक्टर	"	उ. ना.	उ. ना.	उ. ना.
२]	उतारावर समतल घालणे	"	"	उ. ना.	उ. ना.	उ. ना.

१.	२.	३.	४.	५.	६.	७.
चार ]	<u>कृषी विषयक उपजारे [ १९८७ ]</u>			[ १९८७ ]		
	१] नांगर					
	अ] लावडी नागर	संख्या	उ. ना.	९८९३९	x	x
	ब] लोखंडी ---"	संख्या	---	४०६५	x	x
	२] ओलीतासाठी तेलान्वर चालणारे पंप	---	---	११७८	x	x
	३] ओलीतासाठी विद्युत पंप	---	---	२६७	x	x
	४] उसाचे चरक					
	अ] शक्तीवर चालणारे उसाचे चरक	संख्या	---	---	x	x
	ब] बैलाच्या मदतीने चालणारे उसाचे चरक	---	---	---	x	x
पाच ]	<u>पशुधन</u>					
	१] स्कूण पशुधन	हजारात	---	८८०	x	x
	२] प्रत्येक बैलजोडीमागे निव्वळ पिकाखालील क्षेत्र [ तीन वर्षावरील बैल ]	हेक्टर	---	२. १३	१. ९६	---
	३] कोंबड्या	हजारात	---	५९६	x	x
सहा ]	<u>मत्स्यव्यवसाय</u>					
	गोड्या पाण्याचे स्कूण मत्स्यउत्पादन मे. टन		---	२२२५	२६१०	१७८५
सात ]	<u>कारखाने व कामगार</u>					
	१] चालू कारखाने	संख्या	---	६७	६७	उ. ना.

१.	२.	३.	४.	५.	६.	७.
	२] कामगारांची कामावरील दैनिक उपस्थितते संख्या		उ. ना.	७०३	५१६	उ. ना.
	३] दर लाख लोकसंख्येमागे नोंदणीकृत कारखान्यामध्ये कामगार	-"	-"	११०	८१	उ. ना.
आठ ]	<u>विज</u>					
	१] विजेचे उत्पादन	मि. कि. व्हॅट	-"	-	-	-
	२] विजेचा वापर	हजार कि. वॅट तास	-"	१८१०३	२०७२५	२३२४३
	३] विजेचा पुरवठा झालेली					
	१] शहरे	संख्या	-"	२	२	४
	२] खेडी	-"	-"	१५०८	१५०८	१५०३
नऊ ]	<u>सहकार</u>					
	१] <u>संस्था</u>					
	अ] कृषी पत संस्था	संख्या	-"	२५४	२५२	२६०
	ब] बिगर कृषी पत संस्था	-"	-"	२६३	२८४	४२
	क] कृषी बिगर पत व बिगर कृषी बिगर पत संस्था	-"	-"	३१	३५	३०६
	२] <u>समासद</u>					
	अ] कृषी पत संस्था	संस्था	-"	८८७५६	६५५४८	७११३१
	ब] बिगर कृषी पत संस्था	-"	-"	३४५०	४०६७	६८१२
	क] कृषी बिगर पत व बिगर पत संस्था	-"	-"	२६३०७	५४२२	४५१२



१.	२.	३.	४.	५.	६.	७.
<u>३] खेळते भांडवल</u>						
१] कृषी पत संस्था	हजार रु.	उ. ना.	१६१३८०	६३२१२	६८४४०६	
२] बिगर कृषी पत संस्था	---	---	१७८८७	१८७८९	३३९९०	
३] कृषी बिगर पत व बिगर कृषी पत संस्था	---	---	१५६५७	२५०२०	१८९२७	
<u>४] दिलेली कर्जे</u>						
१] कृषी पत संस्था	हजार रु.	---	१९९१०	३२३७२	९१५६०	
२] बिगर कृषी पत संस्था	---	---	३८०१	४०७०	१०९८१	
३] कृषी बिगर पत व बिगर पत संस्था	---	---	९५९४	१०९९७	४०८३	
<u>दहा] शिक्षण</u>						
<u>१] प्राथमिक</u>						
अ] संस्था	संख्या	---	१०१८	उ. ना.	उ. ना.	
ब] विद्यार्थी	संख्या हजारात	---	९९	उ. ना.	उ. ना.	
क] शिक्षक	संख्या	---	२६६४	उ. ना.	उ. ना.	
<u>२] दुय्यम शिक्षण</u>						
अ] संस्था	संख्या	---	१०१	उ. ना.	उ. ना.	
ब] विद्यार्थी	संख्या हजारात	---	३९	उ. ना.	उ. ना.	
क] शिक्षक	संख्या	---	१२५८	उ. ना.	उ. ना.	
<u>३] उच्च शिक्षण [महाविद्यालये]</u>						
अ] संस्था	संख्या	---	१०	उ. ना.	उ. ना.	
ब] विद्यार्थी	---	---	३७७६	उ. ना.	उ. ना.	
क] शिक्षक	---	---	१०५	उ. ना.	उ. ना.	

१.	२.	३.	४.	५.	६.	७.
४] साक्षरतेचे प्रमाण [ १९९१]						
अ] पुरुष	शे. प्रमाण	३६. ०२	३६. ०२	३६. ०२	५६. ५७ [ १९९१ ]	
ब] स्त्रिया	---" ---</td <td>१२. ६६</td> <td>१२. ६६</td> <td>१२. ६६</td> <td>२८. ८४ [---"---]</td> <td></td>	१२. ६६	१२. ६६	१२. ६६	२८. ८४ [---"---]	
क] एकूण	---" ---</td <td>२४. ४९</td> <td>२४. ४९</td> <td>२४. ४९</td> <td>४२. ९५ [---"---]</td> <td></td>	२४. ४९	२४. ४९	२४. ४९	४२. ९५ [---"---]	
अकरा] सार्वजनिक आरोग्य						
१] दवाखाने	संख्या	उ. ना.	२२	२१	२१	
२] रुग्णालये	---" ---</td <td>---</td> <td>८</td> <td>९</td> <td>९</td> <td></td>	---	८	९	९	
३] प्राथमिक आरोग्य केंद्रे	---" ---</td <td>---</td> <td>४६</td> <td>४६</td> <td>४६</td> <td></td>	---	४६	४६	४६	
४] खाटांची संख्या	---" ---</td <td>---</td> <td>५६८</td> <td>६२८</td> <td>६२८</td> <td></td>	---	५६८	६२८	६२८	
५] दर लाख लोकसंख्येमागे खाटांची संख्या	---" ---</td <td>---</td> <td>८९</td> <td>९८</td> <td>८०</td> <td></td>	---	८९	९८	८०	
६] उपचार केलेले रुग्ण						
अ] बाह्य रुग्ण	हजारात	---	६११	६६५	५३०	
ब] आंतर रुग्ण	संख्या	---	५३३३	६७२५	६९०२	
७] जन्म दर	दर हजारी	---	२१. २८	२१. २८	१६. ४०	
८] मृत्यू दर	---" ---</td <td>---</td> <td>६. ३५</td> <td>६. ३५</td> <td>४. २५</td> <td></td>	---	६. ३५	६. ३५	४. २५	
बारा] वाहतूक आणि दळणवळण						
१] रस्त्यांची लांबी [ न.प. वगळून ]	---	उ. ना.	३८६८. ५७	३८८४३९	४३९३. ७३	

१.	२.	३.	४.	५.	६.	७.
२] शंभर चौ. की. मी. क्षेत्रफळ मागे असणा-या रस्त्यांची लांबी	कि. मी.	उ. ना.	२५. ०७	२५. १६	२८. ४६	
३] दर लाख लोकसंख्येमागे असणारी रस्त्यांची लांबी	-"-	-"-	६१८. ५२	६४०. २२	५५८. १९	
४] रेल्वे मार्गांची लांबी	-"-	-"-	१८. ५	१८. ५	१८. ५	
५] डाकघरे	संख्या	-"-	१५६	१६२	१६८	
६] तारघरे	-"-	-"-	६	६	६	
तेरा] स्थानिक स्वराज्य संस्था						
१] पंचायत समिती	संख्या	-"-	८	८	८	
२] ग्रामपंचायत	-"-	-"-	४६६	४६६	४६६	
३] नगर परिषद	-"-	-"-	२	२	२	
४] कटक मंडळे	-"-	-"-	-	-	-	
चौदा] इतर						
१] अधिबोध कार्यालयाची संख्या [वर्गीकृत]	-"-	-"-	४४	४४	४४	

टीप :- १] कृषी विषयक १९८६-८७ ची माहिती सुधारीत आहे तर १९९१-९२ ची माहिती अस्थायी स्वरूपाची आहे.

२] गडचिरोली जिल्हा १९८२ साली अस्तित्वात आला. त्यामुळे १९५०-५१, १९६०-६१ १९७०-७१ व १९८०-८१ या वर्षातील जिल्हयाची वेगळी माहिती उपलब्ध नाही.

आधार :- जिल्हा सांख्यिकी कार्यालय, गडचिरोली