



जिल्हा
सामाजिक व आर्थिक
समालोचन

जालना जिल्हा


१९८९-९०




अर्थ व सांख्यिकी संचालनालय
महाराष्ट्र शासन,
मुंबई

फक्त कार्यालयीन उपयोगाकरिता

जिल्हा
सामाजिक व आर्थिक
समालोचन
१९८९-९०
जालना
जिल्हा




जिल्हा सांख्यिकी कार्यालय
अर्थ व सांख्यिकी संचालनालय,
महाराष्ट्र शासन
जालना



जिल्हा सामाजिक व आर्थिक समालोचन.

जिल्हा: जालना.

१९८२-९०



अनुक्रमणिका.

| विषय. | पृष्ठ क्रमांक |
|--|---------------|
| <u>भाग-१</u> | |
| १] वृष्टीक्षोपात जिल्हा [सामान्य माहिती व महाराष्ट्राची तुलना] | १ ते ६ |
| २] जिल्हा सामाजिक व आर्थिक समालोचन | १ ते २१ |
| <u>भाग-२</u> | |
| १] जिल्हा सांख्यिकी गोळावारा [विविध माहितीचे सांख्यिकीय तक्ते] | १ ते १२८ |

जिल्हा सामाजिक व आर्थिक कार्यालय १९८९-९०

दुसरी श्रेणीचा जिल्हा: जालना.

अ.क्र. बाब परिभाषा जालना जिल्हा महाराष्ट्र राज्य.

१. २. ३.

[एक] प्राकृतिक स्थानाः:-

अ] भौगोलिक स्थान.

| | | | |
|------------------|-----|---------|---------|
| १. उत्तर अक्षांश | अंश | १९.२३ | १६.५३ |
| २. पूर्व रेखांश | अंश | ७५.५६.५ | ७२.६०.९ |
| | | १९८९ | १९८७ |

ओरंगाबाद विकलठाणा.

ब] हवामान:-

| | | | | |
|-------------------------------------|----------|--------|--------|------|
| १. किमान तपमान | सेल्सिअस | उ. ना. | १०.६ | ६.० |
| २. कमाल तपमान | " | उ. ना. | ४०.१ | ४६.२ |
| ३. पर्जन्यमान [सरासरी] - मि. मीटर | | १९८९ | १९८९ | |
| | | ७०६ | उ. ना. | |

क] प्रशासकीय विभाग:-

| | | | |
|---------------------------------------|-------------|---------|----------|
| १. तालुके | संख्या | ५ | ३०३ |
| २. पंचायत समित्या | संख्या | ५ | २९८ |
| ३. टॅन्डिंग्स्ट तालुके | संख्या | १९८९-९० | १९८८-८९ |
| | | ५ | ९०६ |
| ४. एकात्मिक ग्रामीण विकास प्रकल्प गट. | संख्या | ५ | २९८ |
| ५. शहरे | संख्या | ४ | १०७ |
| ६. गावे [एकूण] | संख्या | ९३३ | ४९,८३३ |
| १] निर्जन | संख्या | १३ | २,४७९ |
| २] वस्ती असलेली | संख्या | ९२० | २९,३५४ |
| ७. होत्राफळ | चौ. कि. मी. | ७६१२.४ | ३,०७,६९० |

[दोन] प्रशासकीय संस्था [३१.३.१९९०]

| | | | |
|--------------------|--------|---------|----------|
| १. पंचायत समित्या | संख्या | ५ | २९८ |
| २. महानगरपालिका | संख्या | - | ११ |
| ३. नगरपरिषदा | संख्या | ४ | २२२ |
| ४. कटक मंडळे | संख्या | - | ७ |
| ५. ग्रामपंचायती | संख्या | ६६७ | २५,१८२ |
| ६. पोलीस स्थानके | संख्या | १९८९-९० | ३१,१३,९० |
| | | १६ | ८१८ |
| ७. पोलीस आऊट पोस्ट | संख्या | १९८९-९० | ३१,१३,९० |
| | | २ | १,४२५ |

[तीन] लोकसंख्या [१९८१ जनगणना]

| | | | |
|--|-------------|-------|---------|
| १. ग्रामीण लोकसंख्या | आड्डे हजारत | ८.७१ | ४,०७,९१ |
| २. नागरी लोकसंख्या | " | १.६० | २,९९,९३ |
| ३. एकूण लोकसंख्या | " | १०.३० | ६,२७,८४ |
| ४. अनियमित जातीच्या लोकसंख्या | " | ६८ | ४४,८० |
| ५. अनियमित जातीच्या लोकसंख्या एकीकृत लोकसंख्या टक्केवारी | " | ६.५७ | ७.१४ |

| १. | २. | ३. | ४. | ५. |
|-----|---|--------------------------------------|---------|---------|
| ६] | अनुसूचित जमातीची लोकसंख्या | आकडे हजारात | २० | ५७.७२ |
| ७] | अनुसूचित जमातीच्या लोकसंख्येची एकूण लोकसंख्येशी टक्केवारी | टक्केवारी | १.९६ | ९.१९ |
| ८] | पुरूषी | आकडे हजारात | ५.२३ | ३,२४,१५ |
| ९] | स्त्रिया | -----" | ५,०७ | ३,०३,६९ |
| १०] | स्त्रिया पुरूषा प्रमाण. | १००० पुरूषांमागे | ९७० | ९३७ |
| ११] | घनता | स्त्रियांचे प्रमाण. दर चौ. कि.मी. | १३५ | २०४ |
| १२] | <u>साक्षरतेचे प्रमाण:-</u> | | | |
| १] | एकूण. | टक्केवारी | ३०.४९ | ४७.१८ |
| २] | पुरूषा. | -----" | ४५.५४ | ५८.७९ |
| ३] | स्त्रिया. | -----" | १४.९८ | ३४.७९ |
| ४] | राज्यामध्ये जिल्ह्याचा क्रमांक | संख्या. | २८ | ----- |
| १३] | <u>कृषि:-</u> | | १९८४-८५ | १९८८-८९ |
| १] | भौगोलिक क्षेत्र. | हजार हेक्टर | ७७३ | ३०,७५८ |
| २] | जंगल व्याप्त क्षेत्र व त्यांची भौगोलिक क्षेत्राशी टक्केवारी | टक्केवारी | ५ | ५,४०३ |
| ३] | <u>शेतेतीला उपलब्ध नसलेली जमीन:-</u> | | | |
| अ] | बीगर शेती वापराखालील जमीन | हजार हेक्टर | २८ | १,०७९ |
| ब] | पडीत आणि लागवडीलायक नसलेली जमीन. | -----" | १० | १,७२५ |
| | एकूण [अ + ब] | -----" | ३८ | २,८०४ |
| ४] | <u>पडीत जमीनी व्यतीरीक्त लागवड</u> | | | |
| | न केलेली इतर जमीन. | | | |
| १. | कायम गुरे चरणा आणि इतर | हजार हेक्टर | २९ | १,५२३ |
| २. | झाडे झाडपाखालील जमीन | -----" | ६ | १८० |
| ३. | लागवडी योग्य परंतु पडीत जमीन | -----" | ८ | १,०२४ |
| ५] | <u>पडीत जमीन:-</u> | | | |
| १. | चाल पड | हजार हेक्टर | २२ | ९५९ |
| २. | इतर पड | -----" | २७ | १,०१४ |
| ६] | <u>पिकाखालील क्षेत्र:-</u> | | | |
| १. | पिकाखालील निव्वळ क्षेत्र | हजार हेक्टर | ६३८ | १७,८५१ |
| २. | दुसोटा क्षेत्र. | -----" | ६७ | २,८४१ |
| ३. | एकूण पिकाखालील क्षेत्र | -----" | ७०५ | २०,६९२ |
| ७] | <u>ओलीत क्षेत्र</u> | | १९८४-८५ | १९८८-८९ |
| १. | निव्वळ ओलीत क्षेत्र. | हजार हेक्टर | ५६ | २,०९१ |
| २. | एकूण ओलीत क्षेत्र. | -----" | ७५ | २,४४८ |

| महत्वाच्या पिकाखालील क्षेत्र [अन्नधान्ये] | | | |
|---|---------------|------------------|------------------|
| | हजार हेक्टर | ४८५ | १४, ४३५ |
| | | १९८५-८६ | १९८५-८६ |
| | | अस्थाई | अंतिम. |
| ९] वहीत धारणा जमोनी: | | | |
| १] २ हेक्टर पेक्षा कमी: | संख्याहजारात | १, ००१ | ४५, ४२५ |
| २] २ ते १० हेक्टर | " | १, १३६ | ३२, ९७२ |
| ३] १० हेक्टर पेक्षा जास्त | " | ६७ | २, ४२२ |
| १०] जमीन महसूल वसुली. | लाखा रुपये | १९८९-९० | १९८९-९० |
| | | २३.५१ | ७, ९२९ |
| ११] जिल्हा परिषदांचा उपकर | हजार रुपये | ३२.४७ | उ. ना. |
| १२] पंचायत समित्यांचा उपकर | " | २०.५० | उ. ना. |
| [पांच] पशु संवर्धन [पशुगणना १९८७ अस्थाई]:- | | | |
| १] पशुधान. | संख्या हजारात | ८२२ | ३३, ८८९ |
| २] गायी व बैल | " | ४३५ | १६, ८८२ |
| ३] म्हशी व रेड | " | ६३ | ४, ६०५ |
| ४] मेंढ्या. | " | ५२ | २, ७७४ |
| ५] घोळ्या | " | २४८ | ९, १०३ |
| ६] कोबंड्या व बदके. | " | १९९ | २४, ६२७ |
| [सहा] सहकार:- | | | |
| | | ३०. ६. १९९० | १९८९-९० |
| १. सहकारी संस्था | संख्या. | १, २१९ | ९८, १४८ |
| २. प्राथमिक कृषी सहकारी पतसंस्था. | " | ५७२ | १८, ६६८ |
| ३. प्राथमिक कृषी सहकारी पतसंस्थांची संख्या | हजारात | २०३ | ७, ८२० |
| ४. दुग्धा शाखा संस्था | संख्या | १२१ | १३, ३५७ |
| ५. प्राथमिक कृषीपतसंस्थानी दिलेले कर्जे. | रुपये कोटीत. | १७. ९० | ७५० |
| [सात] जलसिंचन:- | | | |
| पूर्ण झालेले पाटबंधारे प्रकल्प व त्याखालील लाभक्षेत्रे. | | | |
| | | ३०. ६. १९९० रोजी | ३०. ६. १९९० रोजी |
| १] मोठे प्रकल्प. | संख्या. | — | २० |
| लाभक्षेत्रे. | हजार हेक्टर | — | उ. ना. |
| २] मध्यम प्रकल्प. | संख्या | ७ | १५६ |
| लाभक्षेत्रे. | हजार हेक्टर | २२ | उ. ना. |
| ३] लघु प्रकल्प [पृष्ठभाग लाभक्षेत्रे. | संख्या | ३९ | १, ५३० |
| हजार हेक्टर | हजार हेक्टर | १३ | उ. ना. |
| ४] सिंचन विहीरीखाली मिजणारे क्षेत्र. | हजार हेक्टर | १९८४-८५ | |
| | | ४२ | १, १९९ |

| १. | २. | ३. | ४. | ५. |
|---|---|---------------|------------------|------------------|
| [आठ] उद्योग:- | | | <u>१९८९अखोर</u> | <u>१९८९ अखोर</u> |
| १] | नोंदणीकृत कारखान्यांची संख्या. संख्या. | | १६० | २६, ८१४ |
| २] | नोंदणीकृत चाल कारखान्याची संख्या [उत्पादन चालू असलेले] | --- | १३१ | २३, ०५७ |
| | | | <u>३०/९/१९९०</u> | |
| ३] | साखार कारखान्यांची संख्या. [चालू असलेले खाजगी धारण] संख्या. | | २ | ११६ |
| ४] | साखार कारखान्यांतील साखारेचे उत्पादन. | "०००"मे. टन | ४५ | २, ६२९ |
| ५] | सर्व मृत गिरण्याची संख्या. | संख्या. | १ | १२२ |
| [नव] वीज:- | | | <u>३१.३.१९९०</u> | <u>३१.३.१९९०</u> |
| १] | वीज पुरवठा केलेले शाहरे व छोडी संख्या | | ९१५ | ३९, ६६१ |
| २] | विद्यतीकरण झालेल्या गावांची संख्या. | संख्या. | ९११ | ३९, ३५४ |
| ३] | वीज पुरवठा केलेले पंपसंच | संख्या हजारात | ४५ | १, ४७५ |
| | | | <u>३१.३.१९९०</u> | <u>३१.३.१९९०</u> |
| ४] | गोबर गॅस संयंत्रा. | संख्या | १, ००२ | उ. ना. |
| [दहा] सार्वजनिक आरोग्य:- | | | <u>१९८९</u> | <u>१९८९</u> |
| १] | स्पृणालये. | संख्या | ६ | ७६८ |
| २] | दवाखाने. | --- | १७ | १, ८९६ |
| ३] | प्राथमिक आरोग्य केंद्र | --- | ३३ | १, ५३९ |
| ४] | प्राथमिक आरोग्य पथाके | --- | ३ | ८१ x |
| ५] | स्वात्मिक बाल विकास योजना गट. | --- | --- | १०५ |
| ६] | अंगणावाडीत उपस्थात राहणारी मुले. | --- | उ. ना | उ. ना. |
| x = प्राथमिक आरोग्य केंद्र म्हणून प्रेणी वाढ झाल्यामुळे संख्या कमी झाली | | | | |
| [अकरा] शिक्षण:- | | | <u>१९८८-८९</u> | <u>३०.९.१९८९</u> |
| १] | एकूण प्राथमिक शाळा. | संख्या. | १, ०८० | ५७, १५८ |
| २] | एकी शिक्षाकी शाळा. | --- | ४४० | उ. ना. |
| ३] | प्राथमिक शाळेतील विद्यार्थी | संख्या हजारात | १६४ | १०, ११५ |
| ४] | प्राथमिक शाळेतील शिक्षक. | --- | ३ | २६३ |
| ५] | प्राथमिक शाळांमध्ये प्राथमिक शाळेतील विद्यार्थी | संख्या. | ४९ | ३९ |
| [बारा] दुय्यम शिक्षण:- | | | | |
| १] | दुय्यम शाळा. | संख्या. | १०८ | ९, ४८० |
| २] | शाळेतील एकूण विद्यार्थी | संख्या हजारात | ४८ | ५, ६१५ |
| ३] | शाळेतील शिक्षक. | --- | ११५ | १७५ |
| ४] | प्राथमिक शाळांमध्ये दुय्यम शाळेतील विद्यार्थी. | संख्या | ३१ | ३२ |

| १. | २. | ३. | ४. | ५. |
|--|--|---------------|-----------|-----------------|
| <u>[तेरा] उच्च शिक्षण:-</u> | | | ३०.९.१९८८ | ३०.९.१९८९ |
| १] | संस्था. | संख्या. | ५ | २,६४९ |
| २] | एकूण विद्यार्थी | संख्या हजारात | ६ | १,६७८ |
| <u>[चौदा] पौढ शिक्षण:-</u> | | | १९८९-९० | ३०.९.१९८९ |
| १] | पौढ शिक्षण केंद्र | संख्या | ८०० | २८,४८८ |
| २] | पौढांची उपस्थाती | संख्या हजारात | २४ | ८६१ |
| <u>ब] तांत्रिक शिक्षण</u> | | | | |
| <u>औद्योगिक प्रशिक्षण संस्था</u> | | | १९८८-८९ | |
| १] | शासकीय व शासन सहाय्यीत संख्या. | | २ | ११२ |
| २] | इतर[खाजगी] | " | ३२ | ११२ |
| | | उ.ना | | ९९ |
| २] | शासकीय व शासन सहाय्यीत औद्योगिक प्रशिक्षण संस्थामध्ये मंजूर झालेल्या जागा. | संख्या | उ.ना | ४२,८४४ |
| <u>ग] तांत्रिक व व्यावसायिक शिक्षण संस्था.</u> | | | १९८८-८९ | |
| १] | शासन व शासन सहाय्यीत संख्या. | | १ | १६६ |
| २] | इतर[खाजगी] | " | | ५९७ |
| ३] | शासकीय व तांत्रिक व्यवसाय शिक्षण संस्थांची प्रवेशाक्षमता संख्या हजारात. | | उ.ना | १५५ |
| ४] | अभियंत्यांची संख्या. | संख्या. | १५ | उ.ना. |
| <u>[पंधरा] परिवहन आणि दळणावळण:-</u> | | | ३१.३.१९९० | ३१.३.१९९० |
| १] | एकूण रेल्वेमार्गाची लांबी. | कि.मी. | ८८ | ५,४३४ (अस्थायी) |
| २] | रस्त्यांनी जोडलेली गावे. | संख्या. | उ.ना | उ.ना |
| ३] | एकूण रस्त्यांची लांबी [पुष्ठांकित] | कि.मी. | २४१६.९३ | १,७२,८५९ |
| ४] | राष्ट्रीय महामार्गाची लांबी | " | | २,९७८ |
| ५] | राज्य महामार्गाची लांबी | " | ७२६.६६ | ३०,७३७ |
| ६] | महत्वाच्या जिल्हा रस्त्यांची लांबी. | " | ९४७.८८ | ३८,५३९ |
| ७] | इतर जिल्हा रस्त्यांची लांबी. | " | ८०५.०१ | ३७,९८४ |
| ८] | ग्रामीण रस्त्यांची लांबी. | " | ६७६.६० | ६२,६२१ |
| <u>[सोळा] पिण्याच्या पाण्याचा पुरवठा:-</u> | | | १९८९-९० | १९८८-८९ |
| | कठीण गावांची संख्या. | संख्या. | उ.ना | उ.ना. |
| १] | खोड्यांना केलेला पुरवठा | संख्या. | " | " |
| | अ] नळाचा पाणीपुरवठा. | " | " | " |
| | ब] कूप नलीका. | " | " | " |
| | क] विहीरी. | " | " | " |
| २] | ट्रॅकर्स, किंवा बैलगाडीने पुरवठा केली जाणारी गावे. | संख्या | " | " |
| ३] | योजनेत समाविष्ट करावयाची गावे. | संख्या. | " | " |
| <u>[सतरा] धारबाधणी:-</u> | | | १९८९-९०. | १९८८-८९ |
| | भामीहीन कामगारांसाठी बांधलेल्या झोपड्या. | संख्या. | उ.ना | उ.ना. |

| १. | २. | ३. | ४. | ५. |
|-----------|--|------------------------|---------|-------------|
| [अठरा] | एकात्मिक ग्रामीण विकास कार्यक्रम:- | | १९८९-९० | १९८२-८३ |
| १] | दारिद्र्य रेषोखाली कुटुंबे. | संख्या लाखात. | ०. ७३ | ४१ |
| २] | १९८७-८८ मधील जने लाभार्थी. | संख्या | --- | १,०८, ७४९ |
| | नवीन लाभार्थी. | संख्या. | ४, ५९७ | १, २९, ३६९ |
| [एकोणिस] | रोजगार निर्मिती:- | | १९८९-९० | १९८९-९० |
| अ] | रोजगार हमी योजना. | मनुष्य दिवस [कोटीत] | ०. १५५४ | उ. ना. |
| ब] | राष्ट्रीय ग्रामीण रोजगार कार्यक्रम. | --- | ०. २८१ | उ. ना. |
| क] | ग्रामीण भागीहीन रोजगार कार्यक्रम. | --- | उ. ना. | उ. ना. |
| [द्विस] | आदिवासी कल्याणकारी योजना:- | | १९८९-९० | १९८९-९० |
| | आदिवासीकरीता आश्रमशाळा. | संख्या. | निरंक | निरंक |
| [त्रकविस] | मागासवर्गीयांसाठी कल्याणकारी योजना:- | | १९८९-९० | १९८९-९० |
| अ] | मागासवर्गीयांसाठी वसतीगृहे | संख्या. | ४ | उ. ना. |
| ब] | वसतीगृहे राहणारे विद्यार्थी. | --- | २२५ | उ. ना. |
| [चाविस] | जिल्हा नियोजन:- | | १९८९-९० | १९८९-९० |
| १] | वार्षिक योजनेतील मंजूर तरतूद | रुपये कोटीत. | ९. ३८ | २, १४० |
| २] | अनुशोधा भाल्न काढण्यासाठी तरतूद. | --- | ५. ९२ | उ. ना. |
| [तिवीस] | नागरी पुरवठा | | १९८९ | १९८९-९० |
| १] | रास्त भावाची दुकाने. | संख्या | १, १२१ | ३५, १६९ |
| २] | पुरविलेल्या एकूण साठा | "०००"मे. टन. | १९८९-९० | १९८९-९० |
| | | | १९ | उ. ना. |
| ३] | शासकीय गुदामे. | संख्या | १९८९ | ३०. ३. १९९० |
| ४] | साठविण्याची क्षमता | "०००"मे. टन | १९ | १, १७८ |
| | | | १६ | ७२८ |

- टिप:- १] आकडे पुष्कळांत केल्याने बेरजा कदाचित जुळणारे नाहीत.
२] उ. ना= उपलब्ध नाही.
३] १९८४-८५ वर्षाची कृषि विषयक जिल्ह्यांची आकडेवारी अस्थाई स्वरूपाची आहे.