

फक्त कार्यालयीन उपयोगकरिता



# जिल्हा सामाजिक व आर्थिक समालोचन

परभणी जिल्हा



१९८९-९०




अर्थ व सांख्यिकी संचालनालय  
महाराष्ट्र शासन,  
मुंबई

फक्त कार्यालयीन उपयोगाकरिता

जिल्हा  
सामाजिक व आर्थिक  
समालोचन  
१९८९-९०  
परभणी  
जिल्हा



जिल्हा सांख्यिकी कार्यालय  
अर्थ व सांख्यिकी संचालनालय,  
महाराष्ट्र शासन  
परभणी



आरीफ/x

जिल्हा सामाजिक व आर्थिक समालोचन परभणी जिल्हा

१९८९-९०

-: शुध्दीपत्र:-

अ.क्र.	पान क्रमांक	स्तंभ क्रमांक	ओळ क्रमांक	असे छापलेले	असे वाचावे
	२	३	४	५	६
१.	३	५	४	१०, २७	१०, ७९
	३	५	१६	२४, २८	२४, ४८
३.	३८	६	१	१, ४३०	१, ४२०
४.	३८	८	४	३	२
५.	३८	१०	७	३५	३६
६.	४१	१४	५	९९, ६९	९९, ६९
७.	४३	६	५	२२, ०	२३, ०
८.	४३	१०	६	४७, २	५४, २
९.	५०	७	७	२२०	२०
१०.	५३	३	५	८८४९५	८, ४९५
११.	५९	२०	९	८२१.८	२२१.८
१२.	६४	१९	१	१२९३	१२१३
१३.	९६	२	३	०.५० ते ०.५९	०.५० ते ०.९९
१४.	९६	७	१६	५०४९३४	३०४९३४
१५.	९६	८	१६	१९८४३९	९१८४३९
१६.	९६	९	१६	१६३	९५३

पुढे चालू...

[शुद्धीपत्र पुढे चालू ...]

अ.क्रं.	पान क्रमांक	स्तंभ क्रमांक	ओळ क्रमांक	असे छापलेले	असे वनचावे
१	२	३	४	५	६
१७.	१०३	१२	—	अडीच वर्षा- वरील वासरे	अडीच वर्षा पर्यन्तची वासरे.
१८.	१०४	२३	—	खालील वासरे	खालील देशी वासरे.
१९.	१०६	४४	६	२६, २०८	३६, २०६
२०.	१२०	१०	१	६३	—
२१.	१२०	१२	६	८१६	८३६
२२.	१५५	९	१	१३, ११, ८६	१३, ११, ६८
२३.	१६१	२२	५	२९८	२१८
२४.	२०१	२	१२	—	६]मालमोटारी अ]खाजगी वाहने
२५.	२०५	७	९	कोरे	०
२६.	२४९	१३	५	५८.१०	५८.२०
२७.	२५१	७	१०	२७१	१७१
२८.	२६५	८	५	२	—
२९.	२७६	४ ते १३	३	कोरे	स्तंभ ४= ८१ " ५=९७ " ६= १२१ " ७=१४९ " ८ ते १३
३०.	२७९	१०	६	४, ०१	४१०१
३१.	२७९	१०	११	२, २५३	४३५३
३२.	२७९	१३	८	ऊ. ना.	६. ४०

अनुक्रमणिका

अ. क्र.	तक्ता क्रमांक	विषय	पृष्ठक्रमांक
१	२	३	४
१	—	जिल्हा दृष्टीक्षेपात	१
२	—	समालोचन	२
		१. <u>क्षेत्र व लोकसंख्या</u>	
३	१.१	१९८१ च्या जनगणनेनुसार तालुका निहाय क्षेत्रपत्र, घरे व लोकसंख्या.	३८
४	१.२	१९५१ पासूनचा लोकसंख्येमधील तालुकानिहाय दशावार्षिक फरक.	४०
५	१.३	१९८१ च्या जनगणनेनुसार जिल्ह्यातील गांवाचे व लोकसंख्येचे गटानुसार तालुकानिहाय वर्गीकरण.	४३
६	१.४	१९८१ च्या जनगणनेनुसार जिल्ह्यातील शहरांचे लोकसंख्येच्या गटानुसार तालुकानिहाय वर्गीकरण.	४५
७	१.५	१९८१ च्या जनगणनेनुसार काम करणारे व काम न करणारे यांची तालुकानिहाय आकडेवारी.	४६
८	१.६	जिल्ह्यातील लोकसंख्येचे १९८१ च्या जनगणने प्रमाणे वयोगटानुसार व धर्मानुसार वर्गीकरण.	४८
९	१.७	१९८१ च्या जनगणनेनुसार तालुकानिहाय अनुसूचित जाती, जमातीची व नवबौध्द यांची आकडेवारी.	४९
१०	१.८	१९८१ च्या जनगणनेनुसार घरांच्या भिंती, छप्परे यासाठी वापरलेल्या साधन सामुग्रीनुसार घरांचे वर्गीकरण.	५१
११	१.९	१९८१ च्या जनगणनेप्रमाणे आकार व मालकीच्या स्थितीनुसार ग्रामीण व नागरी क्षेत्रातील कुटुंबांचे वर्गीकरण.	५३
१२	१.१०	१९८१ च्या जनगणनेप्रमाणे अपंगतेनुसार तालुकानिहाय अपंगाची संख्या.	५५
१३	१.११	१९८१ च्या जनगणनेनुसार जिल्ह्यातील गणना घरे व त्यांचा वापर.	५७

## (II)

---

१	२	३	४
---	---	---	---

---

२. हवामान

१४. २. १ जिल्ह्यातील निवडक केंद्रांतील पर्जन्य दिवसांची संख्या व पर्जन्य. ५८

१५. २. २ जिल्ह्याचे कमाल व किमान तापमान. ६०

३. शेती व जलसिंचन

१६. ३. १ तालुकानिहाय जमीनीचा वापर. ६१

१७. ३. २ तालुकानिहाय जिल्ह्यातील निरनिराळ्या पिकाखालील क्षेत्र. ६५

१८. ३. ३ मुख्य पिकांचे दर हेक्टरी उत्पन्न व एकूण उत्पादन ७५

१९. ३. ४ विविध साधनांनी ओलिताखाली असलेले तालुका-निहाय क्षेत्र. ७७

२०. ३. ५ तालुकानिहाय जिल्ह्यातील निरनिराळ्या पिकाखालील ओलिताचे क्षेत्र. ७९

२१. ३. ६[अ] तालुकानिहाय सिंचन विहिरी व इतर विहिरी यांची माहिती. ८५

२२. ३. ६[ब] तालुकावार कुपनलीकांची संख्या. ८७

२३. ३. ७ तालुकानिहाय विहिरीखरीज लघुसिंचन योजनेची कामे. ८९

२४. ३. ८ जिल्ह्यातील मोठे व मध्यम प्रकल्प. ९१

२५. ३. ९ १९८५-८६ च्या कृषि गणनेनुसार वहितधारण जमीनीची संख्या व क्षेत्रफळ. ९६

२६. ३. १० १९८७ च्या पशुगणनेनुसार तालुकानिहाय कृषिविषयक अवजारे. ९८

२७. ३. ११ तालुकानिहाय दुष्काळ, टंयाई व टंयाई सदृश्य परिस्थिती. ९९

२८. ३. १२ तालुकानिहाय टंयाईच्या पुर्वईतिहासानुसार कठिण १०० व इतर टंयाईग्रस्त भाग ठरविण्या-बाबतची माहिती. १००

४. पशुसंवर्धन, वने व मत्स्यव्यवसाय

२९. ४. १ १९८७ च्या पशुगणनेप्रमाणे तालुकानिहाय पशुधन. १०२

३०. ४. २ जिल्ह्यातील पशुवैद्यकीय संस्थांची संख्या. १०७

३१. ४. ३ रोगाच्या प्रकारानुसार पशुंच्या मृत्यूंची संख्या. १०९

१	२	३	४
३२.	४.३ [अ]	जिल्ह्यातील विविध पशुवैद्यकिय संस्थांचे कार्य.	११०
३३.	४.४	मान्यता प्राप्त पशुवधगृहे त त्यात कत्तल केलेल्या पशुंची संख्या.	१११
३४.	४.५	जिल्ह्यातील वनक्षेत्र	११३
३५.	४.६	जिल्ह्यातील मुख्य व गौण वन उत्पादने	११४
३६.	४.७	जिल्ह्यातील भुजल व मत्स्यव्यवसाय	११५
<b>५. उद्योग, रोजगार, विज व आर्थिक गणना</b>			
३७.	५.१	कारखान्यातील कामगारांची दैनिक संख्या	११६
३८.	५.२	चालू कारखान्यांचे कामगारांच्या संख्येनुसार वर्गीकरण.	११९
३९.	५.३	कारखान्यांचे कामाच्या दिवसानुसार वर्गीकरण.	१२१
४०.	५.४	उद्योगांच्या महत्वाच्या बाबींची आकडेवारी.	१२३
४१.	५.५	जिल्ह्यातील रोजगार विनिमय केंद्रातील आकडेवारी.	१२४
४२.	५.६	व्यवसाय मार्गदर्शन कार्यक्रम	१२६
४३.	५.७	१९८८ च्या कर्मचारी गणनेनुसार कर्मचा-यांची संख्या	१२७
४४.	५.८	जिल्ह्यातील निरनिराळ्या उद्योगातील रोजगार	१२८
४५.	५.९	विजेचा पुरवठा झालेला शहरे व खेडी	१२९
४६.	५.१०	विजेच्या निर्मितीचा प्रकार व वापर	१३०
४७.	५.११	१९८० च्या आर्थिक गणनेनुसार जिल्ह्यातील कृषि बिगर आस्थापना [स्वकार्यरत उद्योगासह].	१३१
४८.	५.१२	प्रमुख उद्योग गटानुसार बिगर कृषि आस्थापनाची संख्या व सर्वसाधारण काम करणा-या कामगारांची संख्या.	१३२
४९.	५.१३	महत्वाच्या उद्योग गटानुसार बिगरकृषि आस्थापनांची संख्या.	१३३
५०.	५.१४	महत्वाच्या उद्योग गटानुसार बिगरकृषि आस्थापनेतील कामगारांची संख्या.	१३४
५१.	५.१५	बिगरकृषि सहकारी आस्थापना [सर्व उद्योगगट एकत्र]	१३५
५२.	५.१६	प्रमुख उद्योग गटानुसार सहकारी औद्योगिक संस्था व रोजगार यांची संख्या.	१३६
५३.	५.१७	उत्पादक व दुरुस्ती सेवा या गटातील संस्थांची एकूण संख्या व नेहमी काम करणा-या कामगारांची आकारमान गटानुसार संख्या.	१३७

१	२	३	४
५४.	५. १८	घाऊक व किरकोळ व्यापार संस्थांची एकूण संख्या व नेहमी काम करणा-या आकारमान गटानुसार संख्या.	१३८
५५.	५. १९	सासुहित्ज, सामाजिक व व्यक्तिगत सेवा संस्थांची एकूण संख्या व नेहमी काम करणा-या कर्मचा-यांची आकारमान गटानुसार संख्या.	१३९
५६.	५. २०	सर्व उद्योग गट मिळून एकत्र संस्थांची एकूण संख्या व नेहमी काम करणा-या कर्मचा-यांची आकारमान गटानुसार संख्या.	१४०

#### ६. सहकार

५७.	६. १	विविध प्रकारच्या सहकारी संस्था.	१४१
५८.	६. २	जिल्ह्यातील सर्व प्रकारच्या संस्थांची माहिती.	१४२
५९.	६. ३	जिल्ह्यातील सर्व प्रकारच्या सहकारी संस्थांची लेखा परिक्षा वर्गप्रमाणे वर्गवारी.	१४४
६०.	६. ४	जिल्ह्यातील राज्य आणि जिल्हा पातळीवरील सहकारी बँकांचे कार्य.	१४५
६१.	६. ५	जिल्ह्यातील प्राथमिक कृषि सहकारी संस्थांचे कार्य.	१४७
६२.	६. ६	जिल्ह्यातील शेतकरी सेवा संस्थांचे कार्य.	१५०
६३.	६. ७	जिल्ह्यातील लॅम्पस संस्थेचे कार्य.	१५३
६४.	६. ८	जिल्ह्यातील प्राथमिक कृषि सहकारी संस्थानी दिलेले पीक कर्जे.	१५५
६५.	६. ९	जिल्ह्यातील शेतकरी सेवा संस्थानी दिलेले पीक कर्जे.	१५६
६६.	६. १०	जिल्ह्यातील आदीवासी शेतकरी संस्थानी दिलेली पीक कर्जे.	१५७
६७.	६. ११	जिल्ह्यातील बिगर कृषि पत संस्थांचे कार्य.	१५८
६८.	६. १२	जिल्ह्यातील जिल्हा आणि पणान संस्थांचे कार्य.	१५९
६९.	६. १३	जिल्ह्यातील उत्पादन संस्था आणि सामाजिक सेवा संस्थेचे कार्य.	१६२
७०.	६. १४	जिल्ह्यातील उत्पादन संस्था आणि सामाजिक सेवा यांचे महत्त्वाचे कार्य.	१६४
७१.	६. १५	जिल्ह्यातील नियंत्रित बाजार पेठांची माहिती.	१६६
७२.	६. १६	जिल्ह्यातील सावकारांची संख्या आणि त्यांनी दिलेली कर्जे.	१७६



१	२	३	४
---	---	---	---

### ७. आरोग्य सेवा

७३.	७. १	सार्वजनिक व अर्थसहाय्यीत संस्थातर्फे उपलब्ध असलेल्या वैद्यकीय सुविधांची तालुकानिहाय माहिती.	१७७
७४.	७. २	नोंदणी केलेल्या जन्म मृत्यूंची संख्या.	१७९
७५.	७. ३	जिल्ह्यातील विविध कारणांनुसार झालेल्या मृत्यूंची संख्या.	१८१
७६.	७. ४	माताबाळ संगोपन कार्यक्रमांतर्गत लक्ष टोचणी विषयक तालुकानिहाय माहिती.	१८२
७७.	७. ५	कुटुंब नियोजन केंद्राची तालुकानिहाय माहिती.	१८४

### ८. शिक्षण

७८.	८. १	१९८१ च्या जनगणनेनुसार तालुकानिहाय साक्षरता	१८६
७९.	८. २	शैक्षणिक संस्था व शिक्षकांची संख्या	१८८
८०.	८. ३	पुर्व प्राथमिक, प्राथमिक, माध्यमिक व महाविद्यालयातील विद्यार्थ्यांची स्तरनिहाय संख्या आणि मागासवर्गीय विद्यार्थ्यांची वर्गवारी.	१८९
८१.	८. ४	इतर प्रकारच्या शैक्षणिक संस्थांची माहिती	१९१
८२.	८. ५	जिल्ह्यातील आर्थिकदृष्ट्या मागासलेल्या विद्यार्थ्यांना मिळणारी मोफत शिक्षणाची सवलत.	१९३ १९३
८३.	८. ६	जिल्ह्यातील प्राथमिक शिक्षणखोरील खर्च.	१९४
८४.	८. ७	जिल्ह्यातील व्यवसाय मार्गदर्शन [कनिष्ठ महाविद्यालय] व तांत्रिक शाळा.	१९५
८५.	८. ८	जिल्ह्यातील तालुकानिहाय प्रौढ शिक्षण केंद्र.	१९६
८६.	८. ९	जिल्ह्यातील शिक्षाकरिता असलेल्या प्रशिक्षण संस्था.	१९७

### ९. परिवहन व दळणावळ

८७.	९. १	जिल्ह्यातील रेल्वे मार्गाची लांबी	१९८
८८.	९. २	प्रकार व पृष्ठभागानुसार जिल्ह्यातील रस्त्यांची लांबी.	१९९
८९.	९. ३	जिल्ह्यातील वापरात असलेली मोटार वाहनांची संख्या.	२०१
९०.	९. ४	महाराष्ट्र राज्य मार्ग परिवहन महामंडळाची [प्रवासी] वाहतूक याबाबतची माहिती.	२०२

## ( VI )

१	२	३	४
११.	१.५	महत्वाच्या रस्त्यावरील वाहतूक गणना.	२०३
१२.	१.६	जिल्ह्यातील पोस्ट, तारघरे, दुरध्वनी सेवा रेडिओ व दुरदर्शन संघ यांची आकडेवारी.	२०८
१०. स्थानिक संस्था			
१३.	१०.१	स्थानिक संस्थांचे उत्पन्न व खर्च.	२०९
१४.	१०.२	ग्राम पंचायतीचे उत्पन्न व खर्च.	२१०
१५.	१०.३	जिल्हा परिषदेचे बाबदार उत्पन्न व खर्च.	२१२
१६.	१०.४	जिल्ह्यातील नगर परिषदांचे उत्पन्न व खर्च.	२१४
१७.	१०.५	जिल्ह्यातील नगरपरिषद क्षेत्रातील इमारतींची वापरानुसार संख्या व त्यापैकी निवासेतर उपयोगी असणा-या इमारती अगर त्यांच्या भागामध्ये चालणा-या उद्योग/व्यवसायासंबंधीची माहिती.	२१६
११. वार्षिक योजना			
१८.	११.१	विविध विकास धार्षाखाली झालेला योजना अंतर्गत खर्च.	२२२
१९.	११.२	जिल्ह्यातील योजनाखाली महत्वाची भौतिक साधने.	२२३
१००.	११.३.	रोजगार हमी योजनेबाबतची आकडेवारी.	२२७
१०१.	११.४	रोजगार हमी योजनेखाली घेतलेली कामे व त्यावरील रोजगार आणि खर्च.	२२८
१०२.	११.५	पिण्याच्या पाण्याच्या सोयी व टंचाईसंबंधी केलेल्या उपाय योजना.	२२९
१०३.	११.६	संकरित अधिक उत्पादन देणा-या पिकांच्या जाती व त्याखालील क्षेत्र.	२३१
१०४.	११.७	रसायनिक खतांचे वाटप.	२३३
१०५.	११.८	जिल्ह्यातील साखर कारखाने.	२३४
१०६.	११.९	दुग्ध संस्थांची माहिती.	२३५
१०७.	११.१०	अवर्षणा प्रवण कार्यक्रमाची प्रगती.	२३६
१०८.	११.११	स्कात्मिक आदिवासी विकास कार्यक्रमांची प्रगती, त्यावरील तरतूद आणि खर्च.	२३७
१०९.	११.१२	२० कलमी कार्यक्रम.	२३८
११०.	११.१३	विशेष घटक योजना.	२४०

१	२	३	४
<b>१२. किंमती व निर्देशांक</b>			
११९.	१२.१	निवडणुकी शोती मालाच्या सरासरी घाऊर किंमती.	२४१
१२०.	१२.२	जिल्हा मुख्यालय ठिकाणचे आवश्यक वस्तूच्या सरासरी किंमतीचे निर्देशांक.	२४२
१२३.	१२.३	निवडणुकी ठिकाणच्या कामगारांच्या ग्राहक किंमतीचे निर्देशांक.	२४३
<b>१३. न्याय, पोलिस व कारागृहे</b>			
११४.	१३.१	जिल्ह्यातील पोलिस दलांची एकूण संख्या.	२४४
११५.	१३.२	जिल्ह्यातील गुन्हेगार संदर्भात आकडेवारी.	२४५
११६.	१३.३	जिल्हा कारागृहात दाखल केलेले गुन्हेगार.	२४६
११७.	१३.४	जिल्हा कारागृहात दाखल झालेल्या गुन्हेगारचे वयोगटानुसार व शैक्षणिक पात्रेनुसार वर्गीकरण.	२४७
११८.	१३.५	दिवाणी व फौजदारी न्यायालयात निकालात काढलेली कामे.	२४८
<b>१४. बँका, संयुक्त भांडवली संस्था व विमा.</b>			
११९.	१४.१	बँक कार्यालये, वर्गीकृत बँका यांची संख्या त्यांच्या ठेवी व कर्जे या बाबतची तालुकानिहाय माहिती.	२४९
१२०.	१४.२	संयुक्त भांडवली संस्था.	२५०
१२१.	१४.३	जिल्ह्यातील उतरविलेल्या विमापत्रांची संख्या व रक्कम.	२५१
<b>१५. सुकीर्ण</b>			
१२२.	१५.१	तालुकानिहाय चित्रपट गृहांविषयीची माहिती.	२५२
१२३.	१५.२	जिल्ह्यातील गोळा केलेली अल्पवयतीची रक्कम.	२५३
१२४.	१५.३	तालुकानिहाय गोळा केलेला जमीन महसूल.	२५४

(VIII)

क्र. सं.	क्र. सं.	विवरण	पृ. सं.
१२५.	१५. ४	छापखाने आणि छापलेली व प्रकाशित केलेली वर्तमानपत्रे आणि निकालिके याबाबत तालुकानिहाय माहिती.	२६५
१२६.	१५. ५	स्वस्त धान्य दुकानांनी पुरविलेली तांदुळ, गहू, ज्वार, साखर व खाद्यतेल.	२६७
१२७.	१५. ६	लेव्हीच्या स्वस्मात मागणी व वसूल केलेले धान्ये.	२६८
१२८.	१५. ७	१९८९ मधिल लोकसभा निवडणूक व १९९० मधिल विधानसभा निवडणूक या संबंधीची आकडेवारी.	२६९
१२९.	१५. ८	अधिकारी व प्रवासी यचिसाठी असलेल्या विप्रामगृहांची तालुकानिहाय यादी.	२७१
१३०.	१५. ९	रेल्वे स्थानकांची तालुकानिहाय यादी.	२७४
१३१.	१५. १०	निवडक निर्देशांकांचे कल.	२७६

x=x=x=x=x=x=x=x=x=x=x

=x=x=x=x=x=x=x=x=x=x=x

=x=x=x=x=x=x=x=x=x=x=x

=x=x=x=x=x=x=x=x=x=x=x

=x=x=x=x=x=x=x=x=x=x=x

=x=x=x=x=x=x=x=x=x=x=x

=x=x=x=x=x=x=x=x=x=x=x

=x=x=x=x=x=x=x=x=x=x=x

=x=x=x=x=x=x=x=x=x=x=x

=x=x=x=x=x=x=x=x=x=x=x

आरीफ/ख

दृष्टीक्षेपात जिल्हा परभणी-१९८९-९०

अ. क्र.	बाब	परिमाण	परभणी जिल्हा	महाराष्ट्र राज्य
१	२	३	४	५

[एक] प्राकृतिक रचना

अ] भौगोलिक स्थान

१] उत्तरे अक्षांश	अंश	१८. ४५ ते	१६. ४ ते
		०	०
		२०. ०१	२२. १
२] पूर्वे रेखांश	अंश	०	०
		७६. १३ ते	७२. ६ ते
		०	०
		७७. २९	८०. ९

ब] हवामान [१९८९]

१] तापमान

अ] किमान	डिग्री सेल्सियस	१४. ६	६. ० [१९८७]
ब] कमाल	"	४२. ५	४६. २ [१९८७]
क] पर्जन्य [सरासरी]	मि. मी.	११२४	ऊ. ना.

क] प्रशासकिय विभाग

१] तालुके	संख्या	७	३०३
२] पंचायत समिती	"	७	२९८
३] टंचाईग्रस्त तालुके १९८९-९०			
[अतिवृष्टी]	संख्या	—	१०६ [१९८८-८९]
४] एकात्मिक-ग्रामीण विकास गट.	"	७	२९८
५] शाहरे	"	११	३०७
६] गावे [एकूण]	"	१४५१	४१८३३
अ] निर्जन	"	३१	२४७९
ब] वस्ती असलेली	"	१४२०	३९३५४
७] क्षेत्रफळ	चौ. कि. मी.	११०३१	३०७६९०

[दोन] प्रशासकिय संस्था [३१-३-१९९०]

१] पंचायत समिती	संख्या	७	२९८
२] महानगरपालिका	"	—	११

१	२	३	४	५
३]	नगरपरिषद	संख्या	११	२२२
४]	कटक मंडळे	"	—	—
५]	ग्राम पंचायती [३१-३-९०]	"	११२३	२५,१८२
६]	पोलिस स्थानके [१-१२-८९]	"	२६	८१८
				[३१-१२-९०]
७]	पोलिस आउट पोस्ट [१-१२-१९८९]	"	१८	१७२५
				[३१-१२-९०]

**[तीन] लोकसंख्या [१९८१]**

१]	ग्रामीण लोकसंख्या	आकडे हजारात	१३, १६	४, ०७, ९१
२]	नागरी लोकसंख्या	"	३, २६	२, १९, ९३
३]	एकूण लोकसंख्या	"	१६, ४२	६, २७, ८४
४]	अनुसूचित जातीची लोकसंख्या	"	९५	४४, ८०
५]	अनुसूचित जातीच्या लोकसंख्येची एकूण लोकसंख्येसाठी टक्केवारी.	टक्केवारी	५. ७७	७. १४
६]	अनुसूचित जमातीची लोकसंख्या	आकडे हजारात	७६	५७, ७२
७]	अनुसूचित जमातीच्या लोकसंख्येची एकूण लोकसंख्येसाठी टक्केवारी.	टक्केवारी	४. ६०	९. १९
८]	पुस्य	आकडे हजारात	८, ३५	३२४, १५
९]	स्त्रिया	"	८, ०७	३०३, ६९
१०]	स्त्री पुस्य प्रमाण	१००० पुस्यामागे स्त्रियांचे प्रमाण.	२६७	२३७
११]	घनता	दर चौ. कि.मी. क्षेत्रातील लोकसंख्या.	१४९	१०४
१२]	साक्षरतेचे प्रमाण			
१]	एकूण	टक्केवारी	३०. ४९	४७. १८
२]	पुस्य	"	४४. ७७	५८. ७९
३]	स्त्रिया	"	१५. ७३	३४. ७९
४]	राज्यामध्ये जिल्ह्याचा क्रमांक.	संख्या	२५	—

१	२	३	४	५
[चार] कृषि			१९८९-९०	१९८८-८९
			[अस्थायी]	[अस्थायी]
१]	भौगोलिक क्षेत्र	हजार हेक्टर	१०, ९७	३, ०७, ५८
२]	जंगल व्याप्त क्षेत्र व त्याची भौगोलिक क्षेत्राशी टक्के- वारी.	टक्केवारी	३८	५४, ०३
३]	शोतीला उपलब्ध नसलेली जमीन		३. ४८	१७. ५९
अ]	बिगर शोती वापरा खालील जमीन.	हजार हेक्टर	३९	१०, ६४ ७९
ब]	पडीत आणि लागवडी लायक नसलेली जमीन.	"	१७	१७, २५
क]	एकूण [अ+ब]:-	"	५६	३८, ०४
४]	पडीत जमिनीव्यतिरिक्त लागवड न केलेली इतर जमीन			
१]	कायम गुरेचरणा आणि इतर	"	३५	१५, २३
२]	झाडे हुडपाखालील जमीन	"	२	१, ८०
३]	लागवडी योग्य पण पडीत जमीन.	"	५३	१०, २४
५]	पडीत जमीन			
१]	चालू पड	हजार हेक्टर	१२	९, ५९
२]	इतर पड	"	२२	१०, १४
६]	पिकाखालील क्षेत्र			
१]	पिकाखालील निव्वळ क्षेत्र	हजार हेक्टर	८, ७९	१, ७८, ५९
२]	दुसोटा क्षेत्र	"	१, ७०	२८, ४९
३]	एकूण पिकाखालील क्षेत्र	"	१०, ४९	२, ०६, ९२
७]	ओलित क्षेत्र [अस्थायी]			१९८८-८९
१]	निव्वळ ओलित क्षेत्र	हजार हेक्टर	९१	२०, ९१
२]	एकूण ओलित क्षेत्र	"	५५६	२४, ४८ ४८
८]	महत्वाच्या पिकाखालील क्षेत्र अन्नधान्ये.	"	६७२	१, ४४, ३५
९]	वहिलेधारणा जमिनी [१९८५-८६] [अंतीम]			
१]	२ हेक्टरपेक्षा कमी संख्या शांभरात		१३, ६७	४, ५४, २५

१	२	३	४	५
२]	२ ते १० हेक्टर	संख्या शंभरात	१, ६०, ९	३२, ९७, २
३]	१० हेक्टरपेक्षा जास्त	-----"	७, ३	२, ४२, २.
१०]	जमीन महसूल वसुली [८९-९०]	लाख रुपये	१, २७	७२, २९
११]	जिल्हा परिषद उपकर [१९८९-९०]	-----"	४४	ऊना.
१२]	पंचायत समिती उपकर [१९८९-९०]	-----"	२४	ऊना.

## [पाच] पशुसंवर्धन

## [पशुगणना १९८७ अस्थायी]

१]	२]	संख्या हजारात	३]	४]
पशुधन	गायी व बैल	-----"	१३, २४	३३, ८, ८९
म्हशी व रेडे	मेढ्या	-----"	७, ३८	१, ६८, ८२
गोळ्या	कोबड्या व बदके	-----"	१, ४१	४६, ०५
		-----"	५०	२७, ७४
		-----"	३, ८२	९१, ०३
		-----"	२, ८९	२, ४६, २७

## [सहा] सहकार [३०-६-१९९०]

१]	२]	संख्या	३]	४]
सहकारी संस्था	प्राथमिक कृषि सहकारी पत संस्था.	-----"	२, ०९३	९८, १४८
प्राथमिक कृषि सहकारी पत संस्था.	प्राथमिक कृषि सहकारी पत संस्थाची सभासद संख्या.	संख्या हजारात	८८८	१८, ६६८
दुग्धशाळा संस्था	प्राथमिक कृषि पत संस्थानी दिलेले कर्ज.	संख्या	२, ९२	७८, २०
		संख्या	२५४	१३, ३५७
		रुपये कोटीत	२९	७५०

## [सात] जलसिंचन [३०-६-१९८९]

## १] पूर्ण झालेले पाटबंधारे प्रकल्प व त्याबालील लाभक्षेत्र

१]	२]	संख्या	३]	४]
मोठे प्रकल्प लाभक्षेत्र	मध्यम प्रकल्प लाभक्षेत्र	हजार हेक्टर	१	२०
		हजार हेक्टर	३२	ऊना.
		संख्या	२	१५६
		हजार हेक्टर	२	ऊना.



१	२	३	४	५
---	---	---	---	---

३]	लघु प्रकल्प [पृष्ठभाग] लाभक्षेत्र	संख्या हजार हेक्टर	८० १०	१५३० ऊ. ना.
४]	सिंचन विहीरीखाली भिजणारे क्षेत्र.	—	४,०५	११३९

## [आठ] उद्योग [१९८९ अखेर]

[१९८९ अखेर]

१]	नोंदणीकृत कारखान्यांची संख्या	संख्या	१२३	२६,८१४
२]	नोंदणीकृत [चालू] कारखान्यांची संख्या [उत्पादन चालू असलेले]		११४	२३,०५७
३]	साखर कारखान्यांची संख्या [चालू असलेले खाजगीधस्त]	संख्या	३	११६
४]	साखर कारखान्यातून साखरेचे उत्पादन.	हजार मॅ. टन.	८५	२६,२९
५]	सर्व सूत गिरण्यांची संख्या	संख्या	१	१२२

## [नऊ] वीज [३१-३-१९९०]

१]	विज पूरवठा केलेली वाहरे व खेडी [३१-३-१९९०]	संख्या	१४३१	३९,६६१
२]	विद्युतीकरण झालेल्या गांवांची संख्या.	संख्या	१४२०	३९,३५४
३]	विज पूरवठा केलेले पंप संघ [८९-९०]	संख्या हजारात	४६	१४,७५
४]	गोबर गॅस संयंत्रे [१९८९-९० अखेर एकूण]	संख्या	७२५७	ऊ. ना.

## [दहा] सार्वजनिक आरोग्य [१९८९]

१]	रुग्णालये	संख्या	११	७६८
२]	दवाखाने	संख्या	२३	१,८९६
३]	प्राथमिक आरोग्य केंद्रे	संख्या	५१	१,५३९
४]	प्राथमिक आरोग्य पथके	संख्या	९	५८१
५]	एकात्मिक बालविकास योजना गट	संख्या	१	१०५
६]	आंगणावाडीत उपस्थित राहणारी मुले.	संख्या	—	ऊ. ना.

टिप x= प्राथमिक आरोग्य केंद्रे म्हणून श्रेणीवाढ झाल्यामुळे संख्या कमी झाली.

पुढे चालू...

१ २ ३ ४ ५

[अकरा] शिक्षण

	[३०-९-८८]	[३०-९-८९]
१] स्कूण प्राथमिक शाळा	संख्या १५८४	५७, १५८
२] एक शिक्षकी शाळा	—	ऊना.
३] प्राथमिक शाळेतील विद्यार्थी	संख्या २, ३७	१, ०१, १५
	हजारात	
४] प्राथमिक शाळेतील शिक्षक	—	५ २, ६३
५] प्रत्येक शिक्षकामागे प्राथमिक शाळेतील विद्यार्थी.	—	४७ ३९

[बारा] दुय्यम शिक्षण

	[३०-९-८८]	[३०-९-८९]
१] दुय्यम शाळा	संख्या १७६	९४, ८०
२] शाळेतील स्कूण विद्यार्थी	संख्या १, ०३	५६, १५
	हजारात	
३] शाळेतील शिक्षक	—	३ १७५
४] प्रत्येक शिक्षकामागे दुय्यम शाळेतील विद्यार्थी.	—	३४ ३२

[तेरा] उच्च शिक्षण

	[३०-९-८८]	[३०-९-८९]
१] संस्था	संख्या ११	२६, ४९
२] स्कूण विद्यार्थी	संख्या हजारात १२	१६, ७८

[चौदा] अ] प्रौढ शिक्षण [३०-९-१९८९]

अ] प्रौढ शिक्षण केंद्र	संख्या ७३०	२८, ४८८
ब] प्रौढांची उपस्थिती.	संख्या हजारात २२	८, ६१

ब] तांत्रिक शिक्षण१] औद्योगिक प्रशिक्षण संस्था

अ] शासकिय व शासन सहाय्यीत	संख्या ३	११२
ब] इतर खाजगी	संख्या —	९९

२] शासकिय व शासन सहाय्यीत औद्योगिक प्रशिक्षण संस्थामध्ये मंजूर झालेल्या जागा.	संख्या ९२८	४२, ८२४
---	------------	---------

३] तांत्रिक व व्यावसायिक शिक्षण संस्था.

अ] शासकिय व शासन सहाय्यीत	संख्या ६	१६६
ब] इतर [खाजगी]	संख्या ५	५, ९७

१	२	३	४	५
३] [तांत्रिक व व्यावसायिक शिक्षण संस्था पुढे चालू ... ]				
४] शासकिय व तांत्रिक व्यवसाय शिक्षण संस्थांची प्रवेश क्षमता. [३०-९-१९८९]	संख्या	शांभरात	३	१, ५५
५] अभियंत्यांची संख्या	संख्या	ऊ. ना.	ऊ. ना.	
[ पंधरा ] परिवहन आणि दळणावळणा		[३१-३-९०]	[३१-३-९०]	
		अंतिम	अस्थायी	
१] एकूण रेल्वे मार्ग लांबी	कि. मी.	२५९	५४३४	
२] रस्त्यांनी जोडलेली गावे [बारमाही]	संख्या	६८५	ऊ. ना.	
३] एकूण रस्त्यांची लांबी [पृष्ठांकीत][सिमेंट+डांबरी+खडीचे]	कि. मी.	४८१९. ९६	१, ७२, ८५९	
४] राष्ट्रीय महामार्गाची लांबी	कि. मी.	—	३, ९७८	
५] राज्य महामार्गाची लांबी	—" —	११३३. ०६	३०, ७३७	
६] महत्वांच्या जिल्हा रस्त्यांची लांबी.	—" —	१५८३. ७५	३८, ५३९	
७] इतर जिल्हा रस्त्यांची लांबी	कि. मी.	१०१०. ८३	३७, ९८४	
८] ग्रामीण रस्त्यांची लांबी	—" —	२०४२. ७८	६२, ६२१	
[ सोळा ] पिण्याच्या पाण्याचा पुरवठा		[१९८९-९०]	[१९८८-८९]	
कठीण गावांची संख्या	संख्या	६९	ऊ. ना.	
१] खेड्यांना केलेला पाणी पुरवठा				
अ] नळाचा पाणी पुरवठा	संख्या	ऊ. ना.	ऊ. ना.	
ब] कुपनलिका	—" —	१७	ऊ. ना.	
क] विहीर	—" —	ऊ. ना.	ऊ. ना.	
२] टँकर्स किंवा बैलगाडीने पाणी पुरवठा केली जाणारी गावे.	—" —	६९	ऊ. ना.	
३] योजनेत समाविष्ट करावयाची गावे.	संख्या	—	ऊ. ना.	
[ सतरा ] घरबांधणी		[१९८९-९०]	[१९८८-८९]	
मुमिहीन कामगारासाठी बांधलेल्या झोपड्या.	संख्या	३०१	ऊ. ना.	

[८]

१	२	३	४	५
<b>[अठरा] एकात्मिक ग्रामीण विकास कार्यक्रम [१९८९-९०]</b>				
१]	दारिद्र्य रेषेखालील कुटुंबे	संख्या लाखात	०.९१	[१९८२-८३] ४१
२]	लाभार्थी			[१९८९-९०][१९८७-८८] अखेर अखेर
	अ] जुने	संख्या	—	१०८, ७४९
	ब] नवीन	—	६, २१६	१२९, ३६९
<b>[एकोणिस] रोजगार निर्मिती [१९८९-९०]</b>				
१]	रोजगार हमी योजना	मनुष्य दिवस कोटीत.	०.३२	ऊ. ना.
२]	राष्ट्रीय ग्रामीण रोजगार कार्यक्रम.	—	०.२१	ऊ. ना.
३]	ग्रामीण भूमीहीन रोजगार कार्यक्रम.	—	०.३३	ऊ. ना.
<b>[वीस] आदिवासी कल्याणकारी योजना [१९८९-९०]</b>				
	आदिवासीकरिता आश्रमशाळा	संख्या	४	ऊ. ना.
<b>[एकवीस] मागासवर्गीयांसाठी कल्याणकारी योजना [१९८९-९०]</b>				
अ]	मागासवर्गीयांसाठी वस्तीगृहे	संख्या	८०	ऊ. ना.
ब]	वस्तीगृहात राहणारे विद्यार्थी	—	३, ६६७	ऊ. ना.
<b>[बावीस] जिल्हा नियोजन [१९८९-९०]</b>				
१]	वार्षिक योजनेतील मंजूर तरतूद	मध्ये कोटीत	१४.४६	२, १४०
२]	अनुषंगी भस्म काढण्यासाठी तरतूद.	—	१५.३४	ऊ. ना.
<b>[तेवीस] नागरी पुरवठा [१९८९-९०]</b>				
१]	रास्त भावाची दुकाने	संख्या	१, ७२९	३५, १६९
२]	पुरविलेला एकूण साठा [साखर, गहू, तांदुळ, ज्वारी]	हजार टनात	१३१	ऊ. ना.
३]	प्राप्तकिय गुदामे [महसूल विभागाची: ३१-३-१९९०]	संख्या	१९	१, १७८
४]	साठवणाची क्षमता महसूल विभाग.	हजार टनात	२८	७२८

आरीफ/४

००००००००००००००

००००००००००००

००००००००००

००००००००

००००००