

**STATISTICAL ABSTRACT  
KOLHAPUR 2009**

**MAHARASHTRA ECONOMICS  
AND STATISTICS**

**G.P.E.**

फक्त कार्यालयीन उपयोगाकरिता



165

जिल्हा सामाजिक  
वा  
आर्थिक समालोचना

कोल्हापूर जिल्हा

मार्च २००९

अर्थ व सांख्यिकी संचालनालय

महाराष्ट्र शासन

वांद्रे (पूर्व), मुंबई-४०० ०५१

जिल्हा सामाजिक व आर्थिक

समालोचन

मार्च - २००९

अनुक्रमणिका

जिल्हा सामाजिक व आर्थिक समालोचन मार्च 2009

जिल्हा -कोल्हापूर

तक्ता क्र.	विषय	पृष्ठ क्र.
1	2	3
<b>भाग-1 समालोचन</b>		
	जिल्हाचा समग्र आढावा	1
	दृष्टिक्षेपात जिल्हा	11
	रस्ते आणि तालुका सीमा दर्शविणार जिल्हाचा नकाशा	19
	निवडक आलेख	21
<b>भाग-2 सांख्यिकीय तक्ते</b>		
<b>1. निवडक निर्देशक</b>		
1.1	निवडक निर्देशक (1960-2005)	1
<b>2. लोकसंख्याविषयक आकडेवारी</b>		
2.1	लोकसंख्याविषयक निवडक आकडेवारी	6
2.2	लोकसंख्या आणि वृद्धिदर	10
2.3	शहरांची वर्गवारी आणि त्यांची लोकसंख्या	11
2.4	मुख्य व सीमांतिक काम करणा-यांचे उद्योगगटनिहाय वर्गीकरण	12
2.5	धर्म व वयोगटानुसार लोकसंख्या	13
2.6	दारिद्र्य रेषेखालील ग्रामीण कुटुंबे	14
<b>3. जिल्हा उत्पन्न अंदाज</b>		
3.1	क्षेत्रवार जिल्हा उत्पन्न व दरडोई जिल्हा उत्पन्न - चालू किंमतीनुसार	15
3.2	क्षेत्रवार जिल्हा उत्पन्न व दरडोई जिल्हा उत्पन्न - स्थिर किंमतीनुसार	16
<b>4. किंमतीविषयक आकडेवारी</b>		
4.1	निवडक कृषिमालाच्या सरासरी घाऊक किंमती	17
4.2	जिल्हा मुख्यालयातील महत्त्वाच्या वस्तूंच्या मासिक सरासरी किरकोळ किंमती	19
4.3	ग्राहक किंमतीचे निर्देशांक	25
4.4	किंमतीचे महत्त्वाचे निर्देशांक	26
<b>5. जमीन महसूल, स्थानिक संस्थांचे उत्पन्न/ खर्च, बँकिंग, विमा आणि अल्पबचतविषयक आकडेवारी</b>		
5.1	गोळा केलेला जमीन महसूल	27
5.2	स्थानिक स्वराज्य संस्थांचे उत्पन्न व खर्च	28
5.3	बँक कार्यालये, वर्गीकृत बँकाची संख्या, ठेवी व कर्जे	29
5.4	अल्पबचत कार्यक्रमाची प्रगती	30
5.5	आयुर्विमाविषयक आकडेवारी	31

अनुक्रमणिका

जिल्हा सामाजिक व आर्थिक समालोचन मार्च 2009

जिल्हा -कोल्हापूर

तक्ता क्र.	विषय	पृष्ठ क्र.
1	2	3
<b>6. कृषि व पदुम विषयक आकडेवारी</b>		
6.1	जमिनीचा वापर	32
6.2	निरनिराळ्या पिकाखालील क्षेत्र	34
6.3	मुख्य पिकाचे दर हेक्टरी अदाजित उत्पादन	43
6.4	निवडक केंद्रातील पर्जन्य दिवसांची संख्या व एकूण पर्जन्य	44
6.5	विविध साधनाखालील ओलिताचे क्षेत्र	45
6.6	निरनिराळ्या पिकांखालील ओलिताचे क्षेत्र	46
6.7	सिंचन विहिरी	52
6.8	कू पनलिका, हातपंप व विद्युत् पंप	53
6.9	लघुपाटबंधा-यांची कामे	54
6.10	मोठे व मध्यम पाटबंधारे प्रकल्प	56
6.11	वहिती धारणेचा प्रकार आणि क्षेत्रफळ गटानुसार वर्गीकरण	60
6.12	कृषि अवजारे	61
6.13	पशुधन	62
6.14	पशुवैद्यकीय संस्था	69
6.15	मान्यताप्राप्त पशुवधगृहे आणि त्यात कत्तल केलेल्या पशूंची संख्या	71
6.16	वनक्षेत्र	72
6.17	मुख्य व गौण वन उत्पादने	73
6.18	भूजल मत्स्यव्यवसाय	74
6.18अ	सागरी मत्स्य व्यवसाय	*
6.19	दुग्ध विकास सहकारी संस्था	75
<b>7. सहकार क्षेत्र</b>		
7.1	विविध प्रकारच्या सहकारी संस्था	76
7.2	सहकारी संस्थांची वित्तीय स्थिती	77
7.3	सहकारी संस्थांची लेखा परीक्षण वर्गाप्रमाणे संख्या	78
7.4	राज्य/जिल्हा कार्यक्षेत्र असलेल्या सहकारी बँकांचे कार्य	79
7.5	सहकारी संस्थांचे कार्य	80
7.6	बिगरकृषि सहकारी पत संस्थांचे कार्य	82
7.7	जिल्हा आणि प्राथमिक पणन संस्थांचे कार्य	83
7.8	नियंत्रित बाजारपेठांतील कृषि मालाची वार्षिक आवक	86
7.9	परवानाधारक सावकारांची संख्या आणि त्यांनी दिलेली कर्जे	89

**अनुक्रमणिका**  
**जिल्हा सामाजिक व आर्थिक समालोचन मार्च 2009**

जिल्हा -कोल्हापूर

तक्ता क्र.	विषय	पृष्ठ क्र.
1	2	3
<b>8. वीज आणि परिवहन व दळणवळण</b>		
8.1	विद्युतीकरण झालेल्या शहरांची व गावांची संख्या आणि त्यांची लोकसंख्या	90
8.2	विजेचा वापर	90
8.3	प्रकार व पृष्ठभाग यानुसार रस्त्यांची लांबी	91
8.4	मोटर वाहनांची आणि परवानाधारकांची संख्या	92
8.5	महाराष्ट्र राज्य मार्ग परिवहन महामंडळाची प्रवासी वाहतूक	93
8.6	पोस्ट, खाजगी व सार्वजनिक दूरध्वनीची संख्या	93
<b>9. रोजगार व उद्योगविषयक आकडेवारी</b>		
9.1	कारखान्यातील कामगारांची दैनिक सरासरी संख्या	94
9.2	रोजगार व स्वयंरोजगार मार्गदर्शन केंद्रातील आकडेवारी	98
9.3	शासकीय व स्थानिक स्वराज्य संस्थांतील कर्मचा-यांची संख्या	99
9.4	निरनिराळ्या उद्योगांतील रोजगार	100
9.5	कृषि व बिगर -कृषि उद्योग	101
9.6	प्रमुख उद्योग गटानुसार उद्योगांची आणि नियमित काम करणा-या कामगारांची संख्या	102
9.7	महत्त्वाच्या उद्योग गटानुसार कृषि व बिगरकृषि आस्थापनांची व त्यातील कामगारांची संख्या	103
<b>10. शिक्षण</b>		
10.1	शैक्षणिक संस्थांची संख्या	104
10.2	शैक्षणिक संस्थातील शिक्षकांची संख्या	106
10.3	शैक्षणिक संस्थातील विद्यार्थी संख्या	108
10.4	शैक्षणिक संस्थातील अनुसूचित जातीची विद्यार्थी संख्या	110
10.5	शैक्षणिक संस्थातील अनुसूचित जमातीची विद्यार्थी संख्या	112
10.6	शारीरिक शिक्षण महाविद्यालये, क्रीडांगणे, क्रीडा संस्था आणि क्रीडा शिष्यवृत्तीधारक	115
10.7	इयत्तानिहाय विद्यार्थ्यांची संख्या	116
<b>11. सार्वजनिक आरोग्य</b>		
11.1	सार्वजनिक व शासन सहाय्यित वैद्यकीय सुविधांची माहिती	118
11.2	नोंदणी केलेल्या जन्म-मृत्यूंची संख्या	120
11.3	विविध कारणांनुसार मृत्यूंची संख्या	121
11.4	माता व बाल संगोपन कार्यक्रमांतर्गत लस टोचणी	122
11.5	कुटुंब कल्याण कार्यक्रम	123

**अनुक्रमणिका**  
**जिल्हा सामाजिक व आर्थिक समालोचन मार्च 2009**

जिल्हा -कोल्हापूर

तक्ता क्र.	विषय	पृष्ठ क्र.
1	2	3
<b>12. योजना</b>		
12.1	विविध विकास शीर्षाखाली झालेला योजनांतर्गत खर्च	124
12.2	रोजगार हमी योजना	126
12.3	रोजगार हमी योजनेखाली घेतलेली कामे, त्यावरील रोजगार व खर्च	127
12.4	पिण्याच्या पाण्याच्या सोयी व टंचाईसंबंधी केलेल्या उपाययोजना	128
12.5	रासायनिक खतांचे वाटप	130
12.6	साखर कारखाने	131
12.7	वीस कलमी कार्यक्रमाची भौतिक प्रगती	132
12.8	स्थानिक विकास कार्यक्रम (लोकसभा मतदार संघ)	133
12.9	स्थानिक विकास कार्यक्रम (विधानसभा मतदार संघ)	133
12.10	स्थानिक विकास कार्यक्रम (राज्यसभा सदस्य)	134
12.11	स्थानिक विकास कार्यक्रम (विधानपरिषद सदस्य)	134
<b>13. न्याय व प्रशासन</b>		
13.1	पोलीस अधिकारी/ कर्मचारी यांची संख्या	135
13.2	दिवाणी व फौजदारी न्यायालयांत निकाली काढलेली कामे/प्रकरणे	136
<b>14. संकीर्ण</b>		
14.1	चित्रपट गृहविषयक आकडेवारी	137
14.2	मुद्रणालये आणि त्यांनी प्रकाशित केलेली वर्तमानपत्रे व नियतकालिके	138
14.3	लोकसभा व विधानसभा निवडणूकाबाबतची आकडेवारी	139
<b>भाग- 3 आदिवासी उपयोजना क्षेत्रातील व क्षेत्राबाहेरील आदिवासी लोकसंख्या</b>		
15.3	आदिवासी उपयोजना क्षेत्रातील व क्षेत्राबाहेरील आदिवासी लोकसंख्या	143

## भाग-1- समालोचन

1. जिल्हाचा समग्र आढावा-पान - 1 ते 10
2. दृष्टिक्षेपात जिल्हा -11 ते 17
- 3.रस्ते आणि तालुका सीमा-नकाशा- पान-19
4. निवडक आलेख- पान - 21 ते 23



# सामाजिक व आर्थिक समालोचन - मार्च 2009

## जिल्हा - कोल्हापूर

### 1) पार्श्वभूमी :-

पद्म पुराणातील करवीर खंडात कोल्हापूर क्षेत्राचे महात्म्य यथोचितरित्या वर्णिले आहे. कोल्हापूर क्षेत्रास पूर्वी करवीर असे संबोधले जात होते, असा पुराणात उल्लेख आहे. करवीर नगरीस तसेच कोल्हापूर जिल्ह्यास प्राचीन काळापासून ऐतिहासिक परंपरा आहे. ऐतिहासिक परंपरेची साक्ष देणारी अनेक स्मारके व शिल्पे आजही अस्तित्वात आहेत. शिवशाहीच्या काळात कोल्हापूर हे संस्थान होते. तथापि सन 1949 मध्ये सदर संस्थान भूतपूर्व मुंबई राज्यात विलिन झाल्यानंतर आजचा कोल्हापूर जिल्हा अस्तित्वात आला.

### 2) स्थान :-

कोल्हापूर जिल्हा महाराष्ट्र राज्याच्या दक्षिणेकडील नैऋत्य पठारी भागावर उत्तर अक्षांशावर 16°42' पुर्व रेखांशावर 74°15' अंशावर वसला असून जिल्ह्याच्या पश्चिमेस सह्याद्रीचा कडा, उत्तरेस वारणा नदी, पुवेस अंशतः कृष्णा नदी व दक्षिणेस कर्नाटक राज्यातील बेळगांव जिल्हा अशा चतुःसिमा आहेत. जिल्ह्यातील बहुतांशी भागांची समुद्र सपाटीपासून उंची 390 ते 600 मीटर इतकी आहे.

### 3) व्याप्ती :-

कोल्हापूर संस्थान 1949 मध्ये भूतपूर्व मुंबई राज्यात विलिन झालेनंतर कोल्हापूर जिल्ह्यात शाहवाडी, हातकणंगले, शिरोळ, करवीर, राधानगरी, कागल, भुदरगड, गडहिंग्लज हे आठ तालुके व पन्हाळा, बावडा व आजरा हे तीन महाल समाविष्ट होते. दि. 1 नोव्हेंबर, 1956 रोजी राज्य पुनर्रचनेचे वेळी बेळगांव जिल्ह्यातील चंदगड तालुका कोल्हापूर जिल्ह्यात समाविष्ट करण्यात आला. तथापि दि. 1 मे, 1981 पासून शासनाने गगनबावडा तालुक्यातील 37 गावे व रत्नागिरी जिल्ह्याच्या दक्षिणेकडील काही भाग वेगळा करून सिंधुदूर्ग हा नवीन जिल्हा निर्माण केला. पुन्हा दि. 15 ऑगस्ट, 1981 पासून कोल्हापूर जिल्ह्यातील चंदगड तालुक्यातील दोन गावे सिंधुदूर्ग जिल्ह्यात समाविष्ट करण्यात आली. त्यामुळे कोल्हापूर जिल्ह्याचे सन 1981 च्या जनगणने नुसार असलेल्या 8045 चौ.कि.मी. क्षेत्रफळामध्ये घट होऊन ते 7746 चौ.कि.मी. इतके झाले. सदर क्षेत्रफळ राज्याच्या क्षेत्रफळाच्या 2.5 टक्के असून क्षेत्रफळाच्या दृष्टीने कोल्हापूर जिल्ह्याचा राज्यात 24 वा क्रमांक आहे.

### 4) भूप्रदेश, भूस्तरीय संरचना व खनिजे :-

जिल्ह्याचे प्रामुख्याने तीन भूभाग पडतात. पश्चिम भागामध्ये डोंगराळ तांबड्या मातीचा भूप्रदेश, मध्य भागात सुपीक गाळाच्या जमिनीचा भूप्रदेश व पूर्व भागात मध्यम व काळ्या मातीचा भूप्रदेश येतो. पश्चिम भागात शाहवाडी, बावडा, राधानगरी, भुदरगड, आजरा व चंदगड हे तालुके, मध्य भागात करवीर, कागल तर पूर्व भागात हातकणंगले व शिरोळ हे तालुके येतात. भोगावती, कुंभी, कासारी, पंचगंगा, हिरण्यकेशी व वेदगंगा या नद्यांच्या काठाची जमीन सुपीक व गाळाची आहे.

4.2) जिल्ह्याचे भूस्तरीय संरचनेनुसार प्रमुख तीन भाग पडतात. अतिप्राचीन केब्रीयन पूर्व काळातील खडक मध्यजीव महाकल्प ते तृत्विक या कालखंडातील खडक व अलीकडील चतुर्थ काळातील खडक असे तीन भाग आढळतात. पश्चिमेकडील डोंगराळ भाग हा तांबड्या मुरमाड

खडकांचा तर पूर्वेकडील भूभाग कठीण काळ्या खडकाचा आहे. जिल्ह्यात बॉक्साईट व अॅल्युमिनियमचे साठे विपूल प्रमाणात आहेत. सदर धातू प्रामुख्याने शाहुवाडी व राधानगरी या तालुक्यात सापडतो. जिल्ह्यात बेसॉल्ट खडक मोठ्या प्रमाणावर उपलब्ध आहे.

### **5) प्रशासकीय विभाग :-**

प्रशासकीय सोयीनुसार जिल्ह्यातील बारा तालुके चार महसुली उपविभागात विभागले आहेत. करवीर उपविभागाखाली करवीर, पन्हाळा, शाहुवाडी व कागल हे चार तालुके, इचलकरंजी उपविभागाखाली हातकणंगले व शिरोळ, गडहिंग्लज उपविभागाखाली गडहिंग्लज, चंदगड, व आजरा व राधानगरी उपविभागाखाली भुदरगड, राधानगरी व गगनबावडा हे तालुके समाविष्ट केले आहेत.

### **6) धार्मिक, ऐतिहासिक व पर्यटन केंद्रे :-**

कोल्हापूर येथे श्री महालक्ष्मीचे अतिप्राचीन मंदीर असून अद्वितीय शिल्प सौंदर्याने नटलेले आहे. सदरचे ठिकाण कोट्यावधी भाविकांचे श्रद्धास्थान असून तीर्थक्षेत्र म्हणून मान्यता पावलेले आहे. या क्षेत्रास "दक्षिण काशी" असेही संबोधले जाते. त्याचप्रमाणे पन्हाळा तालुक्यामध्ये जोतीबा आणि शाहुवाडी तालुक्यात विशाळगड व शिरोळ तालुक्यातील नृसिंहवाडी येथील दत्तमंदीर ही तीर्थक्षेत्रे प्रसिध्द आहेत. मौजे कुंभोज, तालुका- हातकणंगले येथे बाहूबली हे जैनधर्मियांचे पवित्र तिर्थस्थान आहे. कर्नाटक महाराष्ट्र सिमेवर कृष्णा नदीच्या काठावर खिद्रापूर येथे महादेवाचे अतिप्राचीन मंदिर असून शिल्प सौंदर्याचा उत्कृष्ट नमुना आहे. जिल्ह्यातील पन्हाळगड, भुदरगड व सामानगड येथील ऐतिहासिक किल्ले तसेच कोल्हापूर येथील जुनाराजवाडा व वस्तूसंग्रहालय ही मराठ्यांच्या इतिहासाचे दर्शन घडवितात. पन्हाळा हे थंड हवेचे ठिकाण व पर्यटन स्थळ म्हणून विकसित झालेले आहे. राधानगरी तालुक्यातील दाजीपूर येथील "गवा अभयारण्य" प्रसिध्द आहे.

### **7) नद्या :-**

जिल्ह्यातून प्रामुख्याने कृष्णा, वारणा, पंचगंगा, दूधगंगा, वेदगंगा, हिरण्यकेशी व घटप्रभा या नद्या वाहतात. कृष्णा नदी जिल्ह्याच्या ईशान्यपूर्व सिमेवरून तर वारणा, पंचगंगा, दूधगंगा आणि हिरण्यकेशी या नद्या वायव्येकडून आग्नेयेकडे वाहतात. वारणा नदी सांगली व कोल्हापूर जिल्ह्याच्या सीमेवरून 120 कि.मी. वाहते.

7.2) जिल्ह्यातील कासारी, कुंभी, तुळशी व भोगावती या उपनद्या पंचगंगा नदीस मिळाल्या आहेत. जिल्ह्याच्या दक्षिण भागात दूधगंगा ही प्रमुख नदी असून वेदगंगा ही तीची उपनदी आहे. पंचगंगा नदी नृसिंहवाडीजवळ व दूधगंगा नदी जिल्हा सीमेबाहेर थोड्याच अंतरावर कृष्णा नदीस मिळतात. तिलारी ही दक्षिणेकडील एकच नदी पश्चिम वाहिनी नदी आहे.

### **8) पर्जन्य व हवामान**

जिल्ह्याच्या पश्चिमेकडील सह्याद्री पर्वतरांगामध्ये दाट झाडी असून तेथे पर्जन्याचे प्रमाण अधिक आहे. त्यामुळे तेथील हवामान थंड आहे. पश्चिमेकडून पुवेकडे पर्जन्याचे प्रमाण कमी-कमी होत जाते. त्यामुळे पश्चिमेकडील गगनबावडा, राधानगरी, चंदगड व आजरा या तालुक्यात पर्जन्यमान जास्त तर पूर्वेकडील शिरोळ व हातकणंगले तालुक्यात पर्जन्यप्रमाण कमी आढळते. सन 2006 मध्ये सर्वात जास्त म्हणजेच 6893 मि.मी. गगनबावडा तालुक्यात तर सर्वात कमी 775 मि.मी. पाऊस शिरोळ तालुक्यात झाला आहे.

### 9)वनस्पती :-

जिल्ह्यात मुख्यतः पश्चिमेकडील जास्त पावसाच्या भागात हिरडा, ऐन, जांभूळ, दालचिनी, साग इत्यादी, कमी उंचीवरील परंतू जास्त पावसाच्या प्रदेशात चंदन, सिसव, किंजळ, पानबाभूळ, खैर, बांबू इत्यादि व पुर्वेकडील कमी पावसाच्या प्रदेशात बाभळी, बोरी व तडवळ सारखी खुरटी व काटेरी झुडपे व गवत आढळते. त्याचप्रमाणे जिल्ह्यात कुडा, वाकेरे, भरंग, बावडिंग, सातवी, धावरी, बिब्बा, वाव्हा, भुईकोहला इत्यादि औषधी वनस्पती आढळतात.

9.2) सन 2008-09 मध्ये जिल्ह्यात 1742 चौ.कि.मी. वनक्षेत्र असून त्यापैकी 633 चौ.कि.मी. राखीव व 417 चौ.कि.मी. संरक्षित व उर्वरित 692 चौ.कि.मी. हे अवर्गीकृत वनक्षेत्र आहे. जिल्ह्यातील वनक्षेत्राची एकूण भौगोलिक क्षेत्राशी टक्केवारी 17 टक्के इतकी येते. संदर्भ वर्षात वन व गौणवन उत्पादनापासून रु. 113.13 लाख इतके उत्पन्न मिळाले आहे.

### 10)लोकसंख्या :-

सन 2001 च्या जनगणनेप्रमाणे जिल्ह्याच्या लोकसंख्येची ठळक वैशिष्ट्ये खालीलप्रमाणे आहेत.

अ.क्र	बाब	परिमाण	संख्या
1	लोकसंख्या अ) ग्रामीण ब) नागरी क) एकूण ड) अनुसूचित जाती इ) अनुसूचित जमाती	संख्या लाखात --''-- --''-- --''-- --''-- --''--	24.73 (70%) 10.50 (30%) 35.23 4.50 (13%) 0.21
2	लोकसंख्येची घनता अ) ग्रामीण ब) नागरी क) एकूण	प्रति चौ. किमी --''-- --''--	330 4222 455
3	स्त्री-पुरुष प्रमाण अ) सर्व वयोगट ब) 0-6 वर्षे ब-1) ग्रामीण ब-2) नागरी	दर हजार पुरुषामागे स्त्रियांची संख्या	949 839 842 831
4	लोकसंख्या वाढीचा वेग अ) 1991 ते 2001 ब) ग्रामीण क) नागरी	टक्के --''-- --''--	18 12 33
5	साक्षरता प्रमाण अ) ग्रामीण ब) नागरी क) स्त्री साक्षरता ड) पुरुष साक्षरता इ) एकूण (राज्यातील क्रमवारी)	टक्के --''-- --''-- --''-- --''--	73 86 66 87 77 (14 वा)

अ.क्र	बाब	परिमाण	संख्या
6	कामकरी लोकसंख्या		
	अ) एकूण (मुख्यतः+ सिमांतिक)	संख्या लाखात	16.53
	ब) मुख्यतः काम करणारे	--''--	13.95
	क) सिमांतिक काम करणारे	--''--	2.58
	ड) कामकरी लोकसंख्येची रचना		
	i) शेतकरी	टक्के	40
	ii) शेतमजूर	--''--	18
	iii) घरगुती उद्योगातील	--''--	4
iv) इतर उद्योग	--''--	38	
7	लोकसंख्येचे वयोगटाप्रमाणे रचना		
	0-4	टक्के	9
	5-14	--''--	21
	15-59	--''--	61
	60+	--''--	9
8	अन्य राज्यातून 1991-2001 या दशकातील स्थलांतरीतांची लोकसंख्या		
	अ) एकूण	संख्या लाखात	1.04
	ब) पुरुष	--''--	0.46
	क) स्त्रिया	--''--	0.58
	ड) 1991 च्या तुलनेत वाढ	टक्के	71

10.2) लोकसंख्येच्या बाबतीत जिल्ह्याचा महाराष्ट्र राज्यात 9 वा क्रमांक लागतो. जिल्ह्यातील एकूण लोकसंख्येपैकी सर्वात जास्त लोकसंख्या (26 टक्के) करवीर या तालुक्यात तर सर्वात कमी (1 टक्के) गगनबावडा तालुक्यात आहे. लोकसंख्येच्या घनतेमध्ये जिल्ह्याचा राज्यात तिसरा क्रमांक लागतो. लोकसंख्येची घनता सर्वात जास्त करवीर तालुक्यात (1351) तर सर्वात कमी घनता (116) गगनबावडा तालुक्यात आहे. एकूण नागरी लोकसंख्या 10.50 लाख (30 टक्के) आहे. एकूण नागरी लोकसंख्येपैकी सुमारे 47 टक्के कोल्हापूर शहरातील व 25 टक्के इचलकरंजी शहरातील आहे. उर्वरित 28 टक्के लोकसंख्या ही इचलकरंजी वगळून इतर आठ नगरपालिकांमध्ये वसलेली आहे. साक्षरतेचे प्रमाण करवीर तालुक्यात (83 टक्के) सर्वात जास्त असून गगनबावडा तालुक्यात (61 टक्के) सर्वात कमी आहे. सिमांतिक कामकरी 2.58 लाख असून ते एकूण लोकसंख्येच्या 7 टक्के इतके आहेत.

### 11) वहित धारणा :-

कृषी गणना 1997 प्रमाणे जिल्ह्यात 4.47 लाख वहित खातेदार असून त्यांचे एकूण क्षेत्र 4.94 लाख हेक्टर इतके होते. 66 टक्के खातेदार एक हेक्टरपेक्षा कमी जमीनधारणा करीत होते. तर एक ते दोन हेक्टर, दोन ते तीन हेक्टर व तीन ते चार हेक्टर क्षेत्र धारण करणारे खातेदार अनुक्रमे 19, 7 व 3 टक्के होते. पाच हेक्टरपेक्षा जास्त धारण करणारे 3 टक्के खातेदार होते. एकूण खातेदारांपैकी 8 टक्के खातेदार पूर्ण ओलिताखालील, 70 टक्के पूर्ण जिरायत तर 30 टक्के खातेदार अंशतः ओलिताखालील व जिरायत जमीन धारण करीत होते.

## 12) जमिनीचा वापर :-

सन 2000-01 च्या आकडेवारीनुसार जिल्ह्याच्या एकूण भौगोलिक क्षेत्रापैकी 18 टक्के जंगलव्याप्त, 10 टक्के शेतील उपलब्ध नसलेले, 14 टक्के लागवड न केलेले व पडीक तर निव्वळ कसलेले क्षेत्र 57 टक्के इतके होते. एकूण लागवडीखालील क्षेत्रापैकी 79 टक्के निव्वळ पेरलेले क्षेत्र व उर्वरित 21 टक्के दुबार पेरलेले क्षेत्र होते.

एकूण भौगोलिक क्षेत्रापैकी सर्वात जास्त निव्वळ कसलेले क्षेत्र चंद्रगड तालुक्यात तर सर्वात कमी गगनबावडा तालुक्यात होते. दुबार पेरलेले क्षेत्र गगनबावडा तालुक्यात जास्त व गडहिंगलज तालुक्यात सर्वात कमी होते.

## 13) मुख्य पिके व त्याखालील क्षेत्र :-

जिल्ह्यात सन 2001-02 मध्ये प्रामुख्याने एकूण पिकाखालील क्षेत्रापैकी तृणधान्याखाली 30 टक्के क्षेत्र होते. त्यामध्ये भात, गहू, ज्वारी व नाचणी या पिकाखाली अनुक्रमे 18 टक्के, 1 टक्के, 4 टक्के व 4 टक्के क्षेत्र होते. कडधान्याखाली 5 टक्के क्षेत्र होते. ऊस या नगदी पिकाखाली 19 टक्के क्षेत्र होते. गळीताच्या पीकाखाली 23 टक्के क्षेत्र असून त्यापैकी बहुतांशी म्हणजे 12 टक्के क्षेत्र भुईमूग व 11 टक्के क्षेत्र सोयाबीन या पिकाखाली होते. इतर अखाद्य पिकाखाली 42 टक्के क्षेत्र होते.

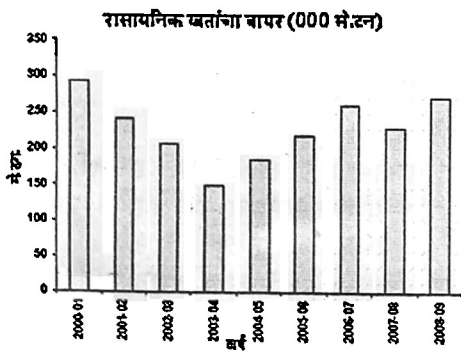
भात हे पीक प्रामुख्याने चंद्रगड, आजरा, शाहुवाडी, भुदरगड, राधानगरी, करवीर व पन्हाळा, या तालुक्यात मोठ्याप्रमाणावर घेतले जाते. नाचणी हे पीक चंद्रगड, आजरा, भुदरगड, राधानगरी व शाहुवाडी या तालुक्यात घेतले जाते. खरीप ज्वारी हे पीक हातकणंगले, गडहिंगलज, करवीर, व कागल, पन्हाळा तालुक्यात तर रब्बी ज्वारीचे पीक हातकणंगले, कागल, शिरोळ, व भुदरगड तालुक्यात घेतले जाते, असे दिसून येते.

## 14) फळे व भाजीपाला :-

सन 2001-02 मध्ये एकूण पिकाखालील क्षेत्रापैकी फळे व भाजीपाला या खाली 3.27 टक्के क्षेत्र असून भाजीपाल्यामध्ये प्रामुख्याने कांदा, बटाटा, वांगी, फ्लावर, टोमॅटो, दुधीभोपळा व पालेभाज्या तर फळांमध्ये काजू, आंबा केळी, चिकू व द्राक्षे ही पीके घेतलेली होती.

## 15) मुख्य पीकांचे दर हेक्टरी उत्पादन :-

मुख्य पीकांच्या दर हेक्टरी उत्पादनाचा विचार करता सन 2007-08 मध्ये सन 2006-07 च्या तुलनेत पिकांच्या दर हेक्टरी उत्पादनात वाढ दिसून येते.



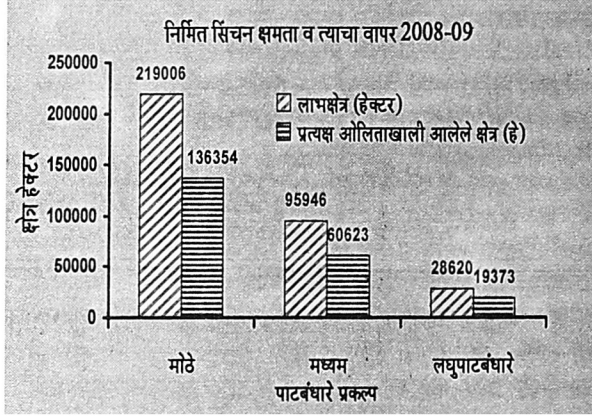
## 16) रासायनिक खतांचे वाटप/वापर :-

नैसर्गिक खतांच्या तुटवड्यामुळे रासायनिक खतांचा जिल्ह्यात मोठ्याप्रमाणावर वापर करण्यात येतो. जिल्ह्यात सन 2008-09 या वर्षी 270 हजार मे.टन रासायनिक खतांचे वाटप करण्यात आले असून सन 2007-08 च्या तुलनेत रासायनिक खतांचे वाटप 16 टक्क्यांनी अधिक प्रमाणात झाले आहे. सन 2000-01 ते 2008-09 या कालावधीत जिल्ह्यामध्ये रासायनिक खतांच्या वापराचा कल सोबतच्या आलेखात दर्शविण्यात आला आहे.

### 17) कृषी उत्पादन साठवणूक व पणन :-

जिल्ह्यात कोल्हापूर, जयसिंगपूर, वडगांव व गडहिंग्लज या चार नियंत्रित बाजारपेठा असून बाजार समित्यांनी कृषी उत्पादन साठवणुकीची सोय केली आहे. या बाजारपेठेत प्रामुख्याने तांदूळ, गूळ, भुईमूग, मका, ज्वारी, गहू व मिरची या पिकांची मोठ्याप्रमाणावर आवक होते. कोल्हापूर बाजारपेठ गुळासाठी, जयसिंगपूर व वडगांव भुईमूग व सोयाबीनसाठी आणि गडहिंग्लज ज्वारी व मिरचीसाठी प्रसिध्द आहे. सन 2008-09 मध्ये जिल्ह्यातील चार कृषी उत्पन्न बाजार समित्यांमध्ये आवक झालेल्या कृषी मालाचे मूल्य रु. 98.00 कोटी होते.

### 18) सिंचनाच्या सोयी :-



सन 2008-09 मध्ये जिल्ह्यात राधानगरी, तुळशी, दूधगंगा व वारणा हे मोठे पाटबंधारे प्रकल्प कार्यरत होते. तसेच जिल्ह्यात 12 मध्यम पाटबंधारे व 160 लघुपाटबंधारे प्रकल्प पूर्ण झाले आहेत. सोबतच्या कोष्टकातील जिह्यातील पाटबंधारे प्रकल्पांद्वारे निर्मित सिंचन क्षमता व त्याचा वापर याबाबतच्या माहितीचे अवलोकन केले असता निर्मित सिंचन क्षमतेचा पूर्णपणे वापर होत नसल्याचे दिसून येते.

### 19) ओलीताखालील क्षेत्राची वर्गवारी :-

सन 2001-02 च्या आकडेवारीनुसार जिल्ह्यात एकूण 150834 हेक्टर क्षेत्र ओलीताखाली असून पैकी 85 टक्के क्षेत्र निव्वळ ओलीताखाली आहे. निव्वळ ओलीताखालील क्षेत्रापैकी 38 टक्के क्षेत्र पृष्ठभागीय उपसा सिंचनाद्वारे व उर्वरित 62 टक्के क्षेत्र विहिरीद्वारे ओलीताखाली आणले आहे.

सन 2001-02 च्या आकडेवारीनुसार एकूण ओलीताखालील क्षेत्रापैकी 9 टक्के क्षेत्र अन्नधान्याखाली, 72 टक्के ऊसाखालील तर उर्वरित क्षेत्र इतर पिकाखालील आहे. एकूण लागवडीखालील क्षेत्राशी निव्वळ ओलीताखालील क्षेत्राचे प्रमाण 23 टक्के इतके येते.

### 20) पशुधन :-

सन 2003 च्या पशुगणनेनुसार जिल्ह्यात 12.75 लाख इतके पशुधन होते. त्यापैकी गायी/बैल 21 टक्के, म्हैस/रेडे 52 टक्के, मेंढ्या 13 टक्के, शेळ्या 14 टक्के होत्या. दर चौ. कि.मी. क्षेत्रामागे पशुधन घनत्व 164 इतकी होती.

20.2) सन 1997 च्या पशुगणनेपेक्षा 2003 च्या पशुगणनेमध्ये 5 टक्केने घट झालेली आहे. गाय/बैल पशुवर्गामध्ये 1 टक्के, म्हैस वर्ग पशुमध्ये 1 टक्के व शेळ्या/मेंढ्या मध्ये ही 1 टक्केनी घट झाली आहे.

20.3) सन 2003 च्या पशुगणनेनुसार कुक्कूट पक्षांची संख्या 12.58 लाख असून 1997 च्या गणनेपेक्षा 26 टक्केनी घटलेली आहे.

## 21)पशुधन उत्पादने :-

पशुधन उत्पादनांमध्ये प्रामुख्याने दुध, दुधापासून तयार केलेले पदार्थ, मांस व अंडी यांचा समावेश होतो. जिल्ह्यात सन 2008-09 मध्ये 2317 लाख लिटर दूध संकलन झाले आहे. सन 2008-09 मध्ये ग्रामीण भागात 4124 संस्थांमार्फत दुध संकलन करण्यात आले. जिल्ह्यात दूध संकलनाच्या सोईसाठी 12 शीतगृहे कार्यरत असून त्यांची क्षमता 5.28 लाख लिटर्स इतकी आहे.

## 22)पशुवैद्यकिय सुविधा :-

जिल्ह्यात सन 2008-09 मध्ये 7 पशु सर्वचिकित्सालय, 89 पशुवैद्यकिय दवाखाने, 79 पशुप्रथमोपचार केंद्रे, 1 कृत्रिम रेतन केंद्रे, 175 कृत्रीम रेतन उपकेद्रांमार्फत पशुउपचाराचे कार्य केले जात आहे.

## 23)मत्स्यव्यवसाय :-

जिल्ह्याला सागरी किनारा नसल्याने भुजल मत्स्यव्यवसाय केला जातो. जिल्ह्यातील नद्यांची लांबी 955 कि.मी. असून सन 2008-09 मध्ये मत्स्य व्यवसायासाठी अनुकूल क्षेत्र 7998 हेक्टर होते. संदर्भ वर्षात एकूण 3240 मे.टन मत्स्य उत्पादन झाले असून त्याची उत्पादकाला मिळालेली किंमत रु.972 लाख आहे. संदर्भ वर्षात मत्स्यव्यवसाय क्षेत्रासाठी 61 लाख मत्स्यबिजाचा वापर केला आहे.

## 24)विद्युतीकरण :-

सन 2008-09 अखेर जिल्ह्यातील सर्व 18 शहरांचे (8 जनगणना शहरे धरून) व 1217 गावांपैकी 1196 गावांचे विद्युतीकरण पूर्ण झाले आहे. यापैकी 3 दूर्गम गावांचे विद्युतीकरण जिल्हा परिषदेच्या अपारंपारिक उर्जा विभागांमार्फत सौरउर्जेद्वारे करण्यात आले आहे.

## 25)विजेचा वापर :-

### प्रकारनिहाय विजेचा वापर 2008-09

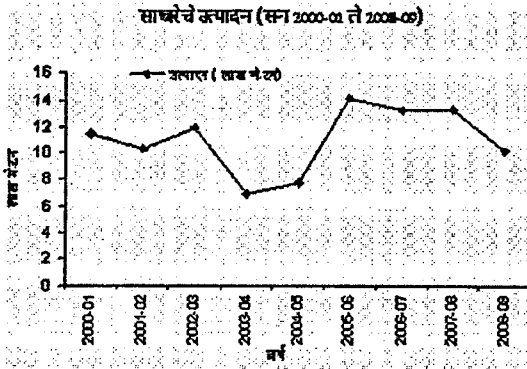
वापराचा प्रकार	एकूण वापरातील हिस्सा(%)		दरडोई विजेचा वापर (किलो वॅट दर तास)
	2008-09	2007-08	
घरगुती	13.40	12.29	82.16
औद्योगिक	63.88	59.89	391.79
कृषी	13.88	20.47	85.12
एकूण	100.00	100.00	613.31

सन 2008-09 मध्ये विजेचा वापर 2362 दशलक्ष किलोवॅट तास इतका झाला असून संदर्भ वर्षातील कनेक्शन्सची संख्या 7.80 लाख इतकी आहे. सन 2007-08 च्या तुलनेत वीजेचा एकूण वापर 5.55 टक्क्यांनी कमी झालेला असला तरी सदरची घट ही प्रामुख्याने कृषीक्षेत्रात कमी वीज वापरामुळे झाली आहे. सन 2008-09 मध्ये जिल्ह्यातील प्रमुख प्रकारनिहाय वीजेच्या वापराबाबतची माहिती सोबतप्रमाणे आहे.

## 26)उद्योग :-

कोल्हापूर जिल्हा औद्योगिकदृष्ट्या प्रगत जिल्हा असून औद्योगिकरणात आवश्यक असलेल्या वाहतूक व दळणवळणाच्या सोयी उपलब्ध आहेत. जिल्ह्यात कोल्हापूर व इचलकरंजी येथे मोठ्याप्रमाणावर औद्योगिकरण झाले आहे. इचलकरंजी हे कापड निर्मितीचे केंद्र असून कोल्हापूर येथे कृषी अवजारे, यंत्रमाग, हातमाग, कुटीर उद्योग कार्यरत आहेत. जिल्ह्यात शिरोली,

इचलकरंजी, जयसिंगपूर, कोल्हापूर शहरात उद्यमनगर येथे औद्योगिक वसाहती स्थापन झाल्या असून कागल येथे पंचतारांकित औद्योगिक वसाहत कार्यरत झाली आहे. तसेच हुपरी येथे सोन्या-चांदीचे दागिने मोठ्याप्रमाणात तयार करण्यात येत असल्याने तेथेही औद्योगिक वसाहत स्थापन



केली आहे. कोल्हापूर जिल्हा हा साखर कारखानदारीसाठी प्रसिध्द आहे. जिल्ह्यात 18 सहकारी व 2 खाजगी साखर कारखाना असे एकूण 20 साखर कारखाने कार्यरत असून 2008-09 मध्ये 81.79 लाख टन ऊसाचे गाळप करून 10.12 लाख मेट्रिक टन साखर उत्पादन झाले आहे. सन 2000-01 ते 2008-09 या कालावधीत जिल्ह्यात झालेल्या साखर उत्पादनाबाबतचा आलेख सोबत दर्शविण्यात आला आहे. सन 2007 च्या वार्षिक उद्योग

पाहणीनुसार जिल्ह्यात नोंदणी केलेले कारखाने 1600 असून बंद कारखान्यांची संख्या 164 इतकी आहे. चालू कारखान्यातील कामगारांची दैनिक सरासरी संख्या 58118 इतकी होती. 2001 च्या पाहणीनुसार हीच संख्या 48306 इतकी होती.

### 27) वाहतूक व दळणवळण :-

सन 2008-09 अखेर जिल्ह्यातील एकूण रस्त्यांची लांबी (न.प.हद्दीतील रस्त्यासह) 9238 कि.मी. होती. त्यापैकी 5793 कि.मी. डांबरी, 1292 कि.मी. खडीचा व 2075 कि.मी. इतर माल वापरून तयार करण्यात आलेला होता. जिल्ह्यातील रेल्वे मार्गाची लांबी 35.67 कि.मी. असून 6 रेल्वे स्थानके आहेत.

### 28) वापरात असलेली वाहने :-

सन 2008-09 अखेर जिल्ह्यात 5.81 लाख वाहने वापरात होती. यामध्ये सर्वात जास्त म्हणजे 77 टक्के वाहने दुचाकी, 10 टक्के जिप्स/स्टेशन वॅगन्स, 3 टक्के ट्रॅक्टर्स, 2 टक्के रिक्शा व उर्वरित वाहने 8 टक्के होती. सन 2000-01 ते 2008-09 या कालावधीत जिल्ह्यातील वाहने जवळजवळ 93 टक्क्यांनी वाढली.

### 29) टपाल व दूरध्वनी सेवा :-

सन 2008-09 अखेर जिल्ह्यात टपालघरांची संख्या 536 व तार घरांची संख्या 11 इतकी होती. दर एक लाख लोकसंख्येमागे टपाल कार्यालयाची संख्या 15 होती. जिल्ह्यात दूरध्वनीची संख्या 173468 इतकी होती. दूरध्वनीची संख्या करवीर तालुक्यात सर्वात जास्त असून गगनबावडा तालुक्यात सर्वात कमी आहे.

### 30) रोजगार व स्वयंरोजगार मार्गदर्शन केंद्रे :-

सन 2008-09 अखेर जिल्ह्यात सेवायोजन कार्यालयात नोंदणी पटावरील उमेदवारांची संख्या 114710 होती. संदर्भ वर्षात नोकरीस लागलेल्या उमेदवारांची संख्या 745 इतकी होती. संदर्भ वर्षात जाहीर केलेल्या रिकाम्या जागा 743 इतक्या होत्या.

### 31) सहकारी संस्था :-

सन 2004-2005 अखेर जिल्ह्यात एकूण 12073 सहकारी संस्था होत्या. एकूण सहकारी संस्थांपैकी 14 टक्के कृषी पतसंस्था, 21 टक्के बिगर कृषी पतसंस्था होत्या.



31.2) संदर्भ वर्षात जिल्हा मध्यवर्ती सहकारी बँकेत रु. 1196.28 कोटीची कर्ज दिली होती. त्यापैकी रु. 640.07 कोटीची कर्ज अल्पमुदतीची होती.

### **32)बँका :-**

जिल्ह्यात सन 2008-09 अखेरीस वर्गीकृत बँकांची 240 कार्यालये होती. वर्गीकृत बँकांच्या 240 शाखांपैकी सर्वाधिक 88 शाखा करवीर तालुक्यात तर सर्वात कमी शाखा (दोन) गगनबावडा तालुक्यात आहेत.

### **33) विमा :-**

जिल्ह्यात सन 2008-09 अखेरीस विमा महमंडळांच्या 11 शाखा असून चालू वर्षी 1059047 विमापत्रे उतरविण्यात आली असून विम्याची एकूण रक्कम 185706 लाख रुपये आहे.

### **34)सरासरी घाऊक किंमती :-**

सन 2008-09 मध्ये शेती मालाच्या सरासरी घाऊक किंमती प्रती क्विंटल पुढीलप्रमाणे होत्या. ज्वारी (हायब्रीड) रु. 1211, गहू रु. 1332, भुईमूग शेंग (फुले प्रगती) प्रती क्विंटल घाऊक दर रु. 2282 व गूळ रु. 2019 असा होता.

### **35)सरासरी किरकोळ किंमती :-**

सन 2008 जिल्हा मुख्यालयामार्फत गोळा करण्यात आलेल्या जीवनवश्यक वस्तूंच्या किरकोळ किंमतीमध्ये सन 2007 च्या तुलनेत सर्वसाधारणपणे बटाटे, कांदे, उडीदडाळ व मसूरडाळ वगळता उर्वरित सर्व वस्तूंच्या किंमतीमध्ये वाढ झालेली आहे . विशेषतः शेंगदाणे,ज्वारी, तूरडाळ, चहापत्ती, पेट्रोल, गॅस, दूध, तूप, मांस, अंडी, इ. वस्तूंच्या किंमतीमध्ये जास्त वाढ झाली आहे.

### **36)ग्राहक किंमतीचे निर्देशांक (पायभूत वर्ष 2001) :-**

सन 2008-09 मध्ये सर्वसाधारण ग्राहक किंमती निर्देशांकाची 280 इतका होता. सन 2007-08 च्या तुलनेत (660) या निर्देशांकात घट झालेली आहे. सन 2008-09 च्या ग्राहक निर्देशांकात अन्न गटाचा 285 पानसुपारी, तंबाखू गटाचा 318, दिवाबत्ती व इंधन 310, घरबांधणी गटाचा 264, कापड, विछाना, पादत्राणे गटाचा 198 तर संकीर्ण गटाचा 288 इतका निर्देशांक आहे.

### **37)शाळा, महाविद्यालये :-**

अ) शालेय शिक्षण- सन 2006-07 जिल्ह्यात 2185 प्राथमिक, 684 माध्यमिक 138 उच्च माध्यमिक शाळा होत्या. सन 2006-07 मध्ये प्राथमिक, माध्यमिक व उच्च माध्यमिक शिक्षण घेणारे एकूण 7.10 लाख विद्यार्थी होते. त्यापैकी 53% प्राथमिक, 28% माध्यमिक व उर्वरित 19% विद्यार्थी उच्च माध्यमिक शिक्षण घेत होते. प्राथमिक शाळेतील एकूण विद्यार्थ्यांपैकी 79% विद्यार्थी स्थानिक स्वराज्य संस्थांमध्ये शिक्षण घेत होते, तर माध्यमिक शाळेतील 99% विद्यार्थी खाजगी संस्थांमध्ये शिक्षण घेत होते.

ब) उच्च शिक्षण - सन 2008-09 च्या प्राप्त माहितीनुसार उच्च शिक्षणाच्या जिल्ह्यात 55 संस्था कार्यरत होत्या व त्यामध्ये 46109 विद्यार्थी शिकत होते.

### **38)वैद्यकिय व सार्वजनिक आरोग्य :-**

सन 2008-09 अखेर जिल्ह्यात 25 रुग्णालये, 63 दवाखाने, 3 प्रसूतीगृहे, 72 प्राथमिक आरोग्य केंद्रे कार्यरत होती. या संस्थांतील खाटांची संख्या 2586 इतकी असून संदर्भ वर्षात 136300 आंतररुग्ण व 1787200 बाह्य रुग्णांवर उपचार केले आहेत. प्राप्त झालेल्या अंतीम आकडेवारीनुसार 2008 मध्ये 59711 जन्म व 26019 मृत्यू नोंदले गेले आहेत.

### **39)कुटूंब कल्याण कार्यक्रम :-**

सन 2008-09 अखेर जिल्ह्यात 91 कुटूंब नियोजन केंद्रे कार्यरत असून वर्षअखेर 381778 निर्विजीकरण शस्त्रक्रिया करण्यात आल्या. संदर्भ वर्षात माताबाल संगोपन कार्यक्रमाखाली धनुर्वात, डी.टी.पी. पोलिओ, बी.सी.जी., गोवर इत्यादि लसी टोचण्यात आल्या.

### **40) जिल्हा वार्षिक योजना/अनुशेष/स्टेटपूल कार्यक्रमाखाली झालेला खर्च :-**

सन 2008-09 मध्ये जिल्हा वार्षिक योजना (बिगर आदिवासी) अंतर्गत रु. 69.07 कोटी इतका खर्च झाला आहे. संदर्भ वर्षात विशेष घटक योजनेखाली रु. 33.48 कोटी, तर अनुशेषांतर्गत योजनांवर रु. 9.70 कोटी इतका खर्च झाला आहे. अशाप्रकारे संदर्भ वर्षात जिल्हा पातळीवरील विविध योजनांवर रु. 112.30 कोटी इतका खर्च झाला असून त्यामध्ये प्रामुख्याने कृषी व संलग्न सेवा (13 टक्के), वाहतूक व दळणवळण या विकास शिर्षांतर्गत रस्ते विकास या उपशिर्षामधील योजनांवर (33 टक्के) व सामाजिक व सामुहिक सेवा या विकास शिर्षांतर्गत ग्रामीण पाणी पुरवठा या उपशिर्षामधील योजनांवर ( 12 टक्के) खर्च करण्यात आला आहे.

### **41)जिल्हा उत्पन्न**

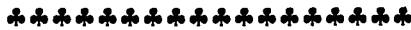
जिल्हास्तरावरील उत्पन्नाचे अचूक अंदाज करण्यासाठी प्रदेशाला संचयीत करणारे उत्पन्न ही संकल्पना वापरणे योग्य असले तरी, जिल्हास्तरावरील आर्थिक उलाढलीचा परिणाम जिल्हापुरताच मर्यादित राहत नसल्याने संबंधीत जिल्ह्याला बाहेरून प्राप्त होणारे व संबंधीत जिल्ह्यातून बाहेर जाणा-या उत्पन्नाचे मोजमाप करणे शक्य नसल्याने, सदर पद्धतीचा वापर करता येत नाही. त्यामुळे उत्पन्न स्त्रोत पद्धती (Income originating approach ) या संकल्पनेचा अवलंब करून जिल्हास्तरावरील उत्पन्नाचे अंदाज तयार केलेले आहेत.

41.2) जिल्हा उत्पन्नाचे अंदाज तयार करण्याकरीता लागणारी मुलभूत माहिती अजूनही समाधानकारकरीत्या उपलब्ध नाही. प्राथमिक क्षेत्राकरीता बहुतांश आकडेवारी उपलब्ध आहे. मात्र इतर क्षेत्राकरीता आकडेवारी अतिशय अल्पशा प्रमाणात उपलब्ध आहे. ज्या क्षेत्राकरीता जिल्हास्तरावरील आकडेवारी उपलब्ध नाही, त्या क्षेत्राकरीता जिल्हावार अनुरूप असे निर्देशांक वापरून त्या आधारे राज्यस्तरावरील उत्पन्नाची जिल्ह्यामध्ये विभागणी करण्यात आलेली आहे..

41.3) आकडेवारीच्या उपलब्धतेचा अभाव,अनुरूप निर्देशांकाचा वापर तसेच पध्दतीमधील अंगभूत उणीवा या सर्वांमुळे जिल्हा उत्पन्नाचे अचूक अंदाज बांधण्यामध्ये मर्यादा येत असल्याने, हे अंदाज ढोबळ मानाने जिल्ह्यातील उत्पन्नाची पातळी आजमाविण्याकरीता वापरावेत. या प्रकाशनात प्रकाशीत केलेले जिल्हा उत्पन्नाचे अंदाज वापरताना वरील मर्यादा लक्षात घ्याव्यात.

### **42)संकीर्ण :-**

सन 2008-09 मध्ये कोल्हापूर महानगरपालिकेचे उत्पन्न व खर्च अनुक्रमे रु. 299.29 कोटी व रु. 271.03 कोटी इतका आहे. जिल्ह्यातील नऊ नगरपालिकांचे एकूण उत्पन्न रु. 167.58 कोटी इतके असून रु.137.13 कोटी इतका खर्च झाला आहे.



जिल्हा सामाजिक व आर्थिक समालोचन मार्च 2009

दृष्टिक्षेपात कोल्हापूर जिल्हा

अ.क्र.	बाब	परिमाण	जिल्हा	महाराष्ट्र
1	2	3	4	5
एक	प्राकृतिक रचना			
1	भौगोलिक स्थान			
	1.1 उत्तर अक्षांश	अंश	16° 42'	16.4-22.1
	1.2 पूर्व रेखांश	अंश	74° 15'	72.6-80.9
	1.3 क्षेत्रफळ	000 चौ.कि.मी.	7.76	308
2	प्रशासकीय रचना			
	2.1 तालुके	संख्या	12	358
	2.2 शहरे	संख्या	18	378 #
	2.3 एकूण गावे	संख्या	1217	43711
	2.4 पैकी निर्जन गावे	संख्या	21	2616
दोन	स्थानिक स्वराज्य संस्था			
1	महानगरपालिका	संख्या	1	22
2	नगरपरिषदा	संख्या	9	225
3	कटकमंडळे	संख्या	0	7
4	पंचायत समित्या	संख्या	12	351
5	ग्रामपंचायती	संख्या	1028	27920
तीन	लोकसंख्या (2001)			
1	ग्रामीण	हजार	2473	55778
2	नागरी	हजार	1050	41101
3	एकूण	हजार	3523	96879
4	पुरुष	हजार	1807	50401
5	स्त्रिया	हजार	1716	46478
6	स्त्रिया प्रति हजार पुरुष	संख्या	949	922
7	अनुसूचित जातींची लोकसंख्या	हजार	450	9882
	7.1 एकूण लोकसंख्येशी प्रमाण	टक्के	12.77	10.2
8	अनुसूचित जमातींची लोकसंख्या	हजार	21	8577
	8.1 एकूण लोकसंख्येशी प्रमाण	टक्के	0.6	8.9
9	घनता (लोकसंख्या प्रति चौ.कि.मी.)	संख्या	455	315
	# गणना शहरांसह			

जिल्हा सामाजिक व आर्थिक समालोचन मार्च 2009

दृष्टिक्षेपात कोल्हापूर जिल्हा

अ.क्र.	बाब	परिमाण	जिल्हा	महाराष्ट्र
1	2	3	4	5
10	साक्षरतेचे प्रमाण	टक्के	76.93	76.9
	10.1 ग्रामीण	टक्के	73.07	70.4
	10.2 मागरी	टक्के	85.87	85.5
	10.3 एकूण	टक्के	76.93	76.9
	10.4 पुरुष	टक्के	87.47	86.0
	10.5 स्त्रिया	टक्के	66.02	67.0
	10.6 साक्षरतेमध्ये महाराष्ट्राचा देशात क्रमांक	क्रम संख्या	चौदावा	दुसरा
11	दारिद्र्य रेषेखालील ग्रामीण कुटुंबे (2003)	लाख	0.98	45.03
चार	जिल्हा उत्पन्न अंदाज			
1	चालू किंमतीनुसार		(2007-08)	(2007-08)
	1.1 एकूण उत्पन्न (स्थूल)	कोटी रु.	21428	590995
	1.2 दरडोई उत्पन्न (स्थूल)	रुपये	55623	55068
	1.3 एकूण उत्पन्न (निव्वळ)	कोटी रु.	18783	504951
	1.4 दरडोई उत्पन्न (निव्वळ)	रुपये	48756	47051
2	स्थिर किंमतीनुसार (1999-00)			
	2.1 एकूण उत्पन्न (स्थूल)	कोटी रु.	15154	416248
	2.2 दरडोई उत्पन्न (स्थूल)	रुपये	39336	38725
	2.3 एकूण उत्पन्न (निव्वळ)	कोटी रु.	13376	357402
	2.4 दरडोई उत्पन्न (निव्वळ)	रुपये	34723	33302
पाच	कृषि		(2000 - 01 )	(2006- 07 अस्थायी)
1	भौगोलिक क्षेत्र	हजार हेक्टर	776	30758
2	जंगलव्याप्त क्षेत्र	हजार हेक्टर	140	5213
3	जंगलव्याप्त क्षेत्राचे भौगोलिक क्षेत्राशी प्रमाण	टक्के	18	16.94
4	शेतीला उपलब्ध नसलेली जमीन			
	4.1 बिगर- शेती वापराखालील	हजार हेक्टर	36	1412
	4.2 पडीत आणि लागवाडीलायक नसलेली	हजार हेक्टर	42	1720
	4.3 एकूण (4.1 + 4.2)	हजार हेक्टर	78	3132

**जिल्हा सामाजिक व आर्थिक समालोचन मार्च 2009**  
**दृष्टिक्षेपात कोल्हापूर जिल्हा**

अ.क्र.	बाब	परिमाण	जिल्हा	महाराष्ट्र
1	2	3	4	5
5	पडीत जमिनीव्यतिरिक्त लागवड न केलेली इतर जमीन		(2000 - 01 )	(2006- 07 अस्थायी )
	5.1 कायम गुरेचरण व इतर	हजार हेक्टर	उ.ना.	1252
	5.2 झाडे-झुडपांखालील	हजार हेक्टर	उ.ना.	249
	5.3 लागवडीलायक परंतु पडीत	हजार हेक्टर	76	915
6	पडीत जमीन			
	6.1 चालू पड	हजार हेक्टर	7	1323
	6.2 इतर पड	हजार हेक्टर	28	1196
7	पिकाखालील क्षेत्र		(2001-02)	(2005-06)
	7.1 पिकाखालील निव्वळ क्षेत्र	हजार हेक्टर	उ.ना.	17478
	7.2 दुसोटा क्षेत्र	हजार हेक्टर	उ.ना.	5009
	7.3 एकूण पिकाखालील क्षेत्र	हजार हेक्टर	581	22487
8	ओलिताखालील क्षेत्र		(2001-02)	(2005-06)
	8.1 निव्वळ ओलित क्षेत्र	हजार हेक्टर	उ.ना.	3246
	8.2 एकूण ओलित क्षेत्र	हजार हेक्टर	151	3958
9	महत्वाच्या पिकाखालील क्षेत्र		(2001-02)	(2007-08)
	9.1 तृणधान्ये	हजार हेक्टर	उ.ना.	9149
	9.2 कडधान्ये	हजार हेक्टर	उ.ना.	4057
	9.3 तेलबिया	हजार हेक्टर	132	3824
	9.4 ऊस	हजार हेक्टर	109	ऊ.ना.
	9.5 कापूस	हजार हेक्टर	0.1	3195
10	पर्जन्य (सरासरी) (2006)	मि.मी.	2609	ऊ.ना.
11	जमीन वहिती धारण संख्या (1995-96)			
	11.1 क्षेत्र 2 हेक्टरपेक्षा कमी	शंभर हेक्टर	381	6693
	11.2 क्षेत्र 2 ते 10 हेक्टर	शंभर हेक्टर	64	11308
	11.3 क्षेत्र 10 हेक्टरपेक्षा जास्त	शंभर हेक्टर	2	1879
*अंदाजित				

जिल्हा सामाजिक व आर्थिक समालोचन मार्च 2009

दृष्टिक्षेपात कोल्हापूर जिल्हा

अ.क्र.	बाब	परिमाण	जिल्हा	महाराष्ट्र
1	2	3	4	5
सहा	जलसिंचन पूर्ण झालेले पाटबंधारे प्रकल्प व त्यांखालील लाभक्षेत्र			
1	मोठे पाटबंधारे प्रकल्प	संख्या	4	77
	1.1 लाभक्षेत्र (निर्मित सिंचन क्षमता 30/6/2008 पर्यंत)	हजार हेक्टर	219	2518
2	मध्यम पाटबंधारे प्रकल्प	संख्या	12	244
	2.1 लाभक्षेत्र (निर्मित सिंचन क्षमता)	हजार हेक्टर	96	782
3	लघु पाटबंधारे प्रकल्प (राज्यक्षेत्र)	संख्या	48	2930
	3.1 लाभक्षेत्र	हजार हेक्टर	23	1186
4	सिंचन विहिरीखाली भिजणारे क्षेत्र (2000-01)	हजार हेक्टर	80	868
सात	पशुसंवर्धन (पशुगणना -2003) (स्थायी)			
1	एकूण पशुधन	हजार	1275	37058
2	गो जातीय	हजार	264	16738
3	महिषवर्गीय	हजार	665	6084
4	मेंढया व शेळ्या	हजार	341	13624
5	कोंबडया व बदके	हजार	1259	34596
आठ	सहकार क्षेत्र (पुनर्प्रकाशित)		(2004-05)	(2007-08)
1	सहकारी संस्था (2004-05)	संख्या	12073	205753
2	प्राथमिक कृषि सहकारी पतसंस्था	संख्या	1688	21248
	2.1 सभासद संख्या	हजार	747	12438
	2.2 दिलेली कर्जे	लाख रु.	36340	582825
	2.2 येणे कर्जे	लाख रु.	54756	819490
3	सहकारी दुग्धसंस्था	संख्या	3665	30075

**जिल्हा सामाजिक व आर्थिक समालोचन मार्च 2009**  
**दृष्टिक्षेपात कोल्हापूर जिल्हा**

अ.क्र.	बाब	परिमाण	जिल्हा	महाराष्ट्र
1	2	3	4	5
नऊ	वीज		(2008-09)	(2007-08)
1	विद्युतीकरण झालेली गावे	संख्या	1196	36312
2	वीज पुरवठा केलेले कृषी पंप संघ	हजार	3	2895
3	विजेचा वापर	दशलक्ष कि.वॅ.तास	2362	69838
	3.1 घरगुती	दशलक्ष कि.वॅ.तास	316	15553
	3.2 बाणिज्यिक	दशलक्ष कि.वॅ.तास	101	6661
	3.3 औद्योगिक	दशलक्ष कि.वॅ.तास	1509	30323
	3.4 कृषि	दशलक्ष कि.वॅ.तास	328	12676
	3.5 इतर	दशलक्ष कि.वॅ.तास	108	4625
	3.6 एकूण (3.1 ते 3.5)	दशलक्ष कि.वॅ.तास	2362	69838
दहा	परिवहन व दळणवळण			
1	रेल्वे मार्गाची एकूण लांबी	कि.मी.	35.67	5917.00
2	रस्त्यांनी जोडलेली गावे			
	2.1 बारमाही	संख्या	1196	38483
	2.2 हंगामी	संख्या	6	1397
3	रस्त्यांची लांबी (पृष्ठांकित)		(2008-09)	(2006)
	3.1 राष्ट्रीय महामार्ग	कि.मी.	129	4367
	3.2 राज्य महामार्ग	कि.मी.	891	33800
	3.3 प्रमुख जिल्हामार्ग	कि.मी.	1629	49393
	3.4 इतर जिल्हामार्ग	कि.मी.	2121	45886
	3.5 ग्रामीण रस्ते	कि.मी.	3180	102149
	3.6 एकूण (3.1 ते 3.5)	कि.मी.	7950	235595
***महावितरण, महाराष्ट्र राज्य विद्युत वितरण कंपनी मर्यादित, मुंबई				

जिल्हा सामाजिक व आर्थिक समालोचन मार्च 2009

दृष्टिक्षेपात कोल्हापूर जिल्हा

अ.क्र.	बाब	परिमाण	जिल्हा	महाराष्ट्र
1	2	3	4	5
अकरा	नोंदणीकृत कारखाने व रोजगार		(2006)	(2007)
1	नोंदणीकृत कारखाने (2007)	संख्या	1600	36863
2	नोंदणीकृत चालू कारखाने (2007)	संख्या	1437	30831
	(त्यांतील कामगार) (2007)	संख्या	58118	1376000
3	साखर कारखाने	संख्या	20	201
	(साखरेचे उत्पादन)	हजार मे. टन	1012	90976
4	सहकारी सूत गिरण्या	संख्या	43	122
बारा	कर्मचारी गणना (1 जुलै रोजी भरलेली पदे)		(2007)*	(2007)
1	शासकीय	हजार	17	581
2	जिल्हा परिषदा	हजार	19	457
3	नगर परिषदा	हजार	3	52
4	महानगरपालिका	हजार	8	112
तेरा	शिक्षण क्षेत्र			
1	प्राथमिक शिक्षण		(2006-07)	(2007-08)**
	1.1 एकूण शाळा	संख्या	2185	72053
	1.2 विद्यार्थी	हजार	375	11392
	1.3 शिक्षक	हजार	12	342
	1.4 प्रति शिक्षक विद्यार्थी	संख्या	31	33
2	माध्यमिक शिक्षण		(2006-07)	(2007-08)**
	2.1 एकूण शाळा	संख्या	822	20339
	2.2 विद्यार्थी	हजार	334	11484
	2.3 शिक्षक	हजार	10	302
	2.4 प्रति शिक्षक विद्यार्थी	संख्या	33	38
3	उच्च शिक्षण		(2008-09)	(2007-08)**
	3.1 संस्था	संख्या	55	2618
	3.2 एकूण विद्यार्थी	हजार	46	1382
	**अंदाजित, * अस्थायी			



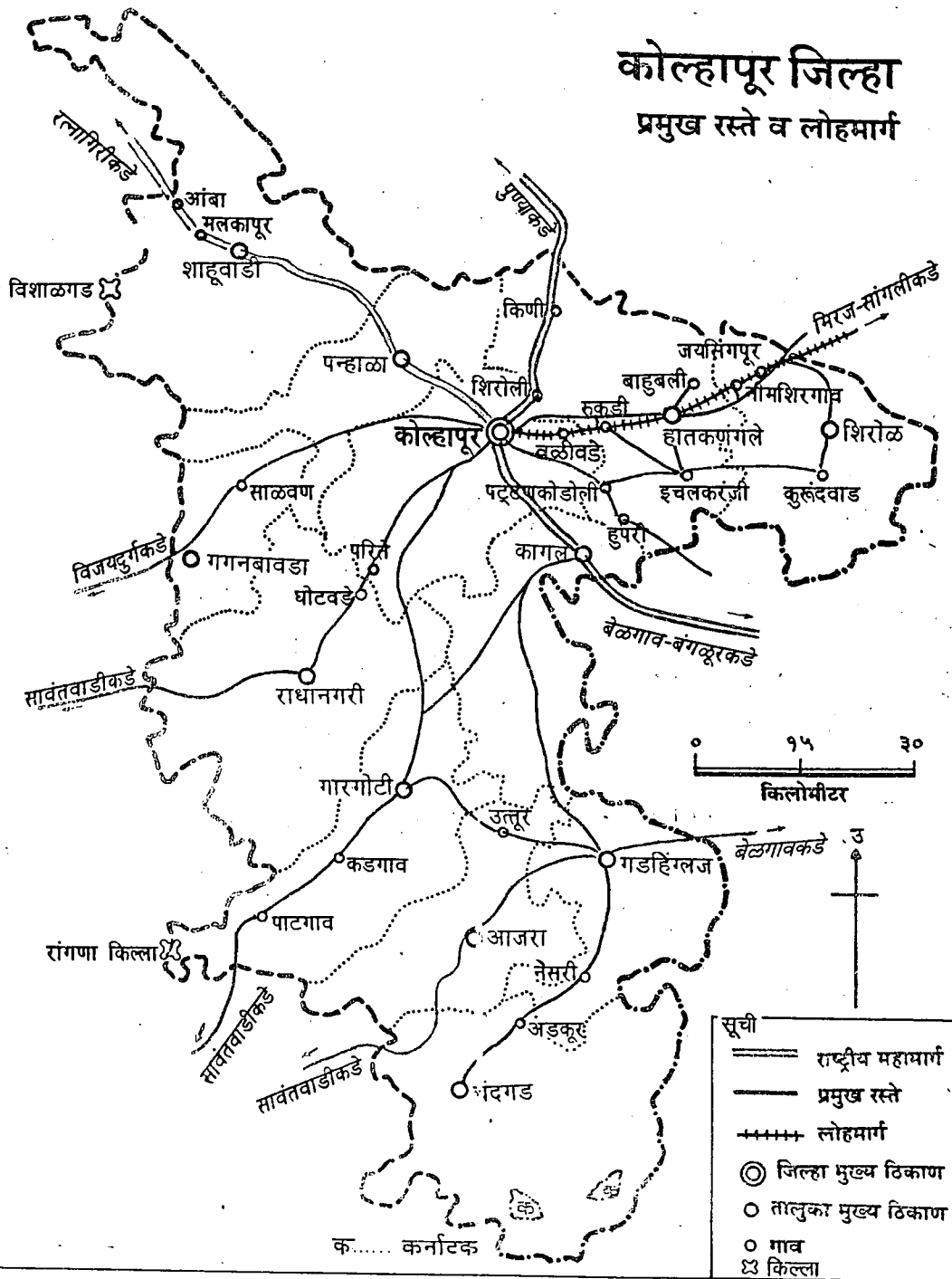
**जिल्हा सामाजिक व आर्थिक समालोचन मार्च 2009**  
**दृष्टिक्षेपात कोल्हापूर जिल्हा**

अ.क्र.	बाब	परिमाण	जिल्हा	महाराष्ट्र
1	2	3	4	5
4	तांत्रिक व व्यवसाय शिक्षण			
	4.1 व्यवसाय पदवी शिक्षण संस्था (प्रवेश क्षमता)	संख्या संख्या	--- ---	687 79778
	4.2 व्यवसाय पदविका शिक्षण संस्था (प्रवेश क्षमता)	संख्या संख्या	1 50	689 91203
	4.3 शासकीय औद्योगिक प्रशिक्षण संस्था (प्रवेश क्षमता)	संख्या संख्या	12 2856	407 71497
	4.4 अशासकीय औद्योगिक प्रशिक्षण संस्था (विना अनुदानित ) (प्रवेश क्षमता)	संख्या संख्या	23 1336	210 24426
चौदा	सार्वजनिक आरोग्य		(2008-09)	(2007)
1	रुग्णालये	संख्या	25	1099
2	दवाखाने	संख्या	63	2072
3	प्राथमिक आरोग्य केंद्रे	संख्या	72	1818
4	प्राथमिक आरोग्य उपकेंद्रे	संख्या	413	ऊ.ना.
5	प्राथमिक आरोग्य पथके	संख्या	6	177
पंधरा	आदिवासी कल्याणकारी योजना			
1	आदिवासी आश्रमशाळा (त्यांतील विद्यार्थी)	संख्या संख्या	2 476	1105 418815
सोळा	मागासवर्गीयांसाठी कल्याणकारी योजना		(2008-09)	(2006-07)
1	मागासवर्गीयांसाठी वसतिगृहे (त्यांतील विद्यार्थी)	संख्या संख्या	58 2436	271 22668
सतरा	सार्वजनिक वितरण व्यवस्था		(2008-09)	(2007-08)
1	रास्त भावाची दुकाने	संख्या	1683	50083
2	पुरविलेला एकूण साठा			
	2.1 गहू	हजार टन	77.88	1294.00
	2.2 तांदूळ	हजार टन	38.15	1128.00
3	शासकीय गोदामे (साठवण क्षमता)	संख्या हजार टन	22 10.45	973 584.00

\* \* \*

# कोल्हापूर जिल्हा

## प्रमुख रस्ते व लोहमार्ग

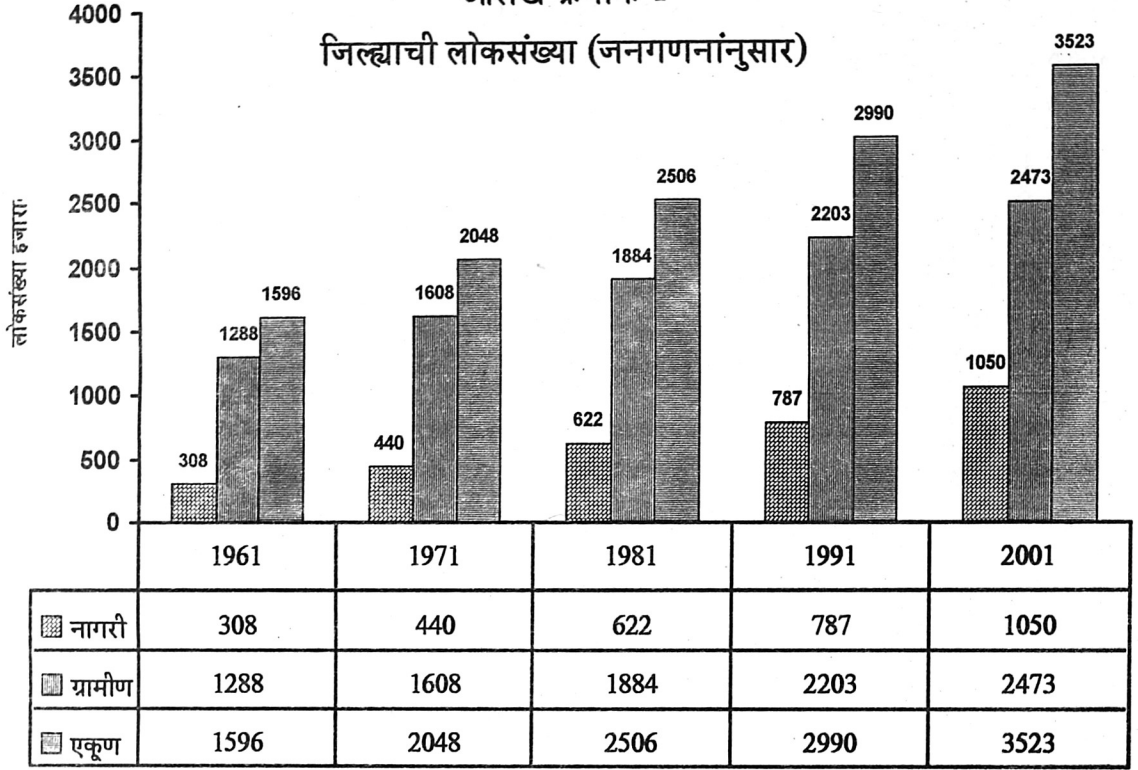


The territorial waters of India extend into the sea to a distance of twelve nautical miles measured from the appropriate base line.  
 Based upon Survey of India map with the permission of the Surveyor General of India © Government of India copyright, 2001.



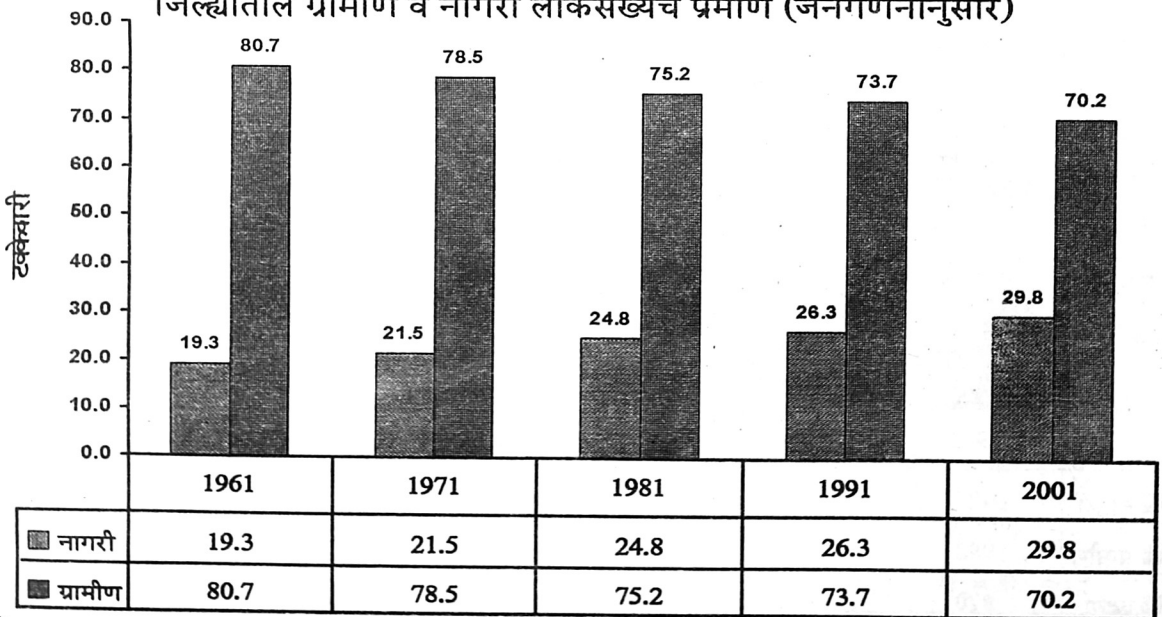
आलेख क्रमांक 1

जिल्ह्याची लोकसंख्या (जनगणनांनुसार)



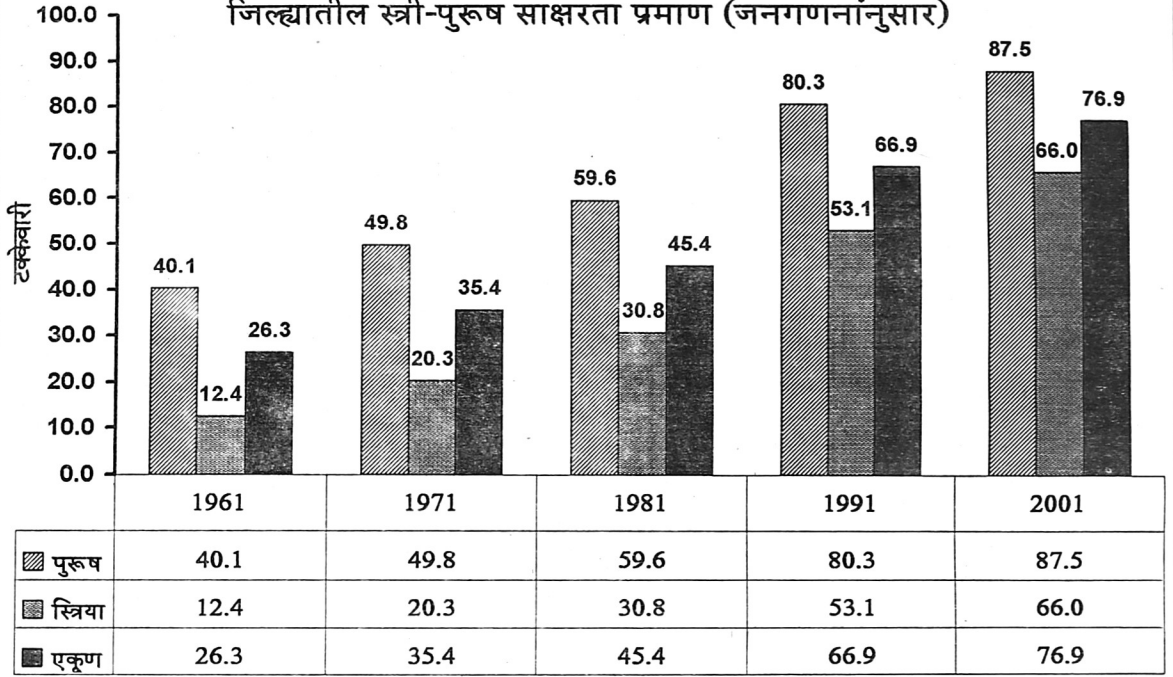
आलेख क्रमांक 2

जिल्ह्यातील ग्रामीण व नागरी लोकसंख्येचे प्रमाण (जनगणनांनुसार)



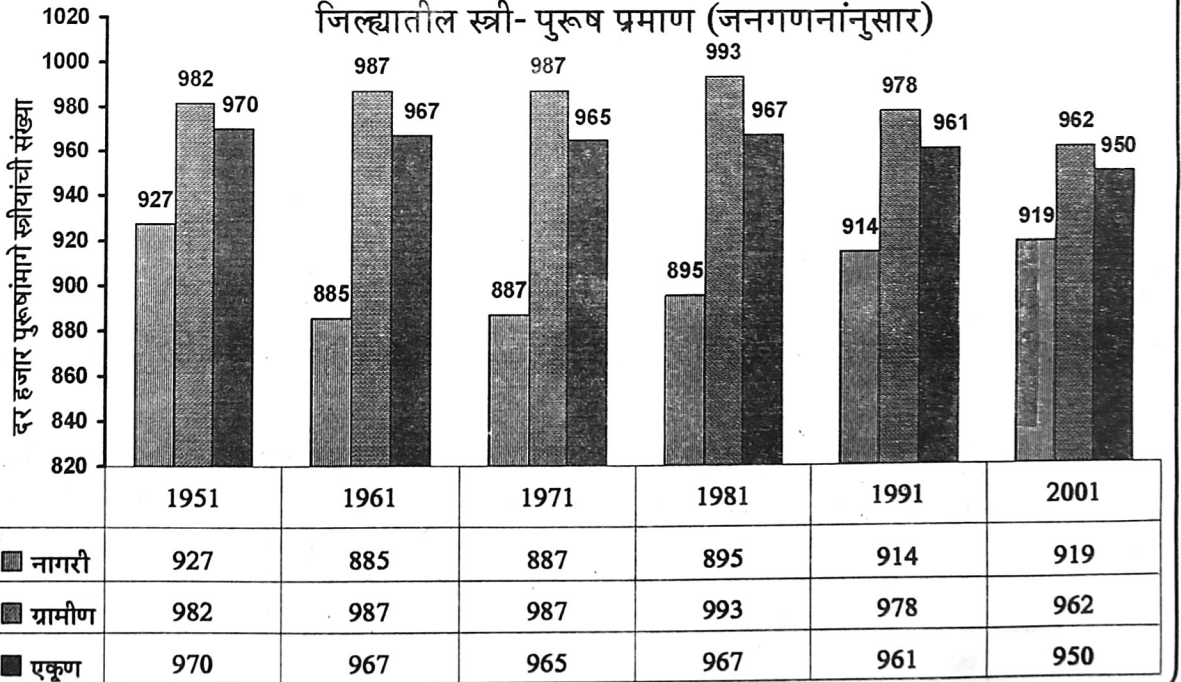
### आलेख क्रमांक 3

जिल्ह्यातील स्त्री-पुरुष साक्षरता प्रमाण (जनगणनांनुसार)



### आलेख क्रमांक 4

जिल्ह्यातील स्त्री-पुरुष प्रमाण (जनगणनांनुसार)



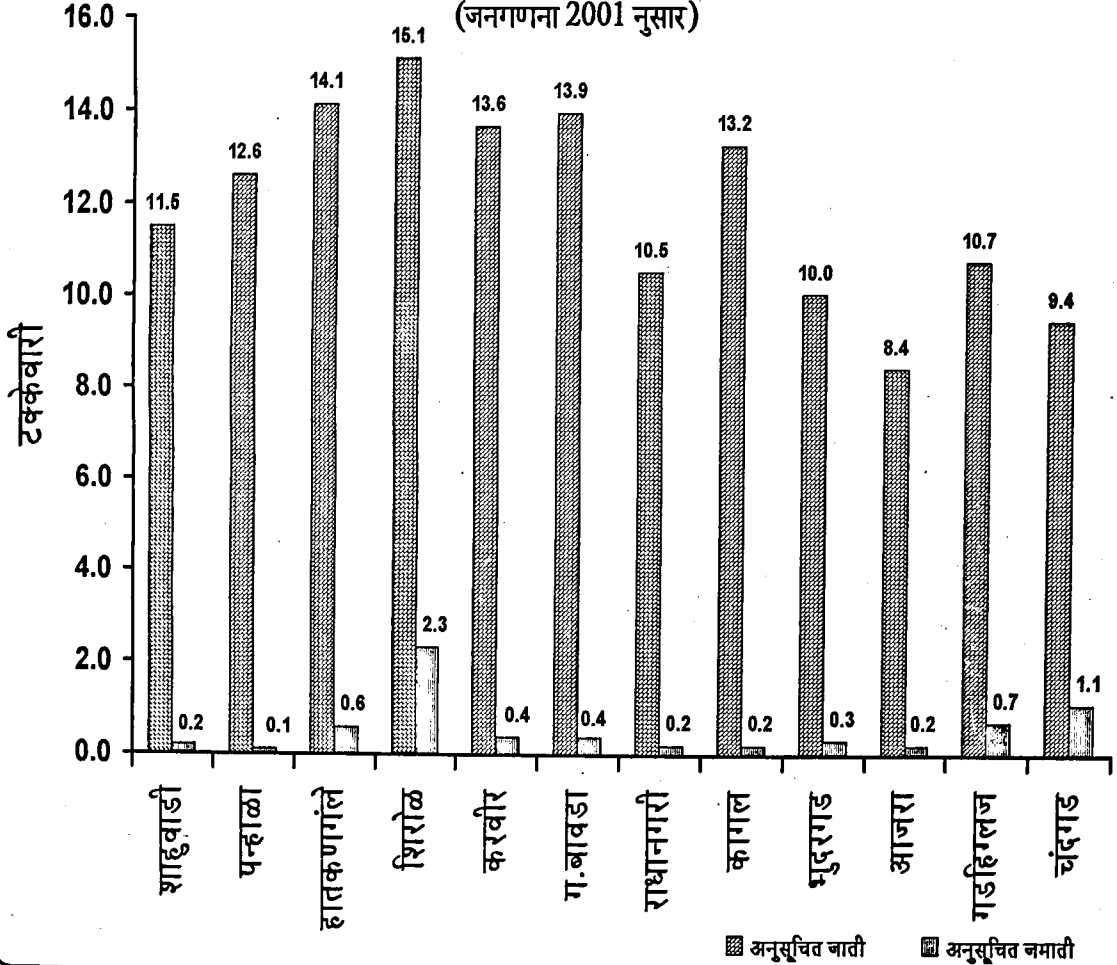
आलेख क्र. 5

जिल्ह्यातील अनुसूचित जाती व अनुसूचित जमातीच्या लोकसंख्येची तालुकानिहाय टक्केवारी  
(जनगणना 2001 नुसार)

तालुक्याचे नाव	शाहुवाडी	पन्हाळा	हातकणंगले	शिरोळ	करवीर	ग.बावडा	राधानगरी	कागल	भुदरगड	आजरा	गडहिंग्लज	चंदगड
अनुसूचित जाती	11.5	12.6	14.1	15.1	13.6	13.9	10.5	13.2	10.0	8.4	10.7	9.4
अनुसूचित जमाती	0.2	0.1	0.6	2.3	0.4	0.4	0.2	0.2	0.3	0.2	0.7	1.1

आलेख क्रमांक 5

जिल्ह्यातील अनुसूचित जाती व अनुसूचित जमाती लोकसंख्येची तालुकानिहाय टक्केवारी  
(जनगणना 2001 नुसार)



भाग-2

सांख्यिकी तक्ते

पान 1 ते 140

तक्ता क्रमांक - 1.1

निवडक निर्देशांक

जिल्हा - कोल्हापूर

संदर्भ कालावधी - 1960 ते 2009

अनु.	बाब	परिमाण	संदर्भ वर्ष						
			1960-61	1970-71	1980-81	1990-91	2000-01	2007-08	2008-09
(1)	(2)	(3)	(4)	(5)	(6)	(7)	(8)	(9)	(10)
एक	क्षेत्रफळ व लोकसंख्या :							(2001)	(2001)
1	क्षेत्रफळ	चौ.कि.मी.	8258	8059	7620	7685	7746	7746	7746
2	गावे	संख्या	1094	1094	1152	1241	1217	1217	1217
3	शहरे	संख्या	11	11	12	18	18	18	18
4	एकूण लोकसंख्या	हजार	1596	2048	2457	2990	3515	3523	3523
5	शहरी लोकसंख्येचे प्रमाण	टक्के	17	21	25	26	30	30	30
6	घनता (लोकसंख्या प्रति चौ.कि.मी.)	संख्या	198	234	322	359	454	467	467
7	स्त्रिया प्रति एक हजार पुरुष	संख्या	967	965	967	961	949	950	950
दोन	साक्षरतेचे प्रमाण							(2001)	(2001)
1	पुरुष	टक्के	40.1	49.8	59.5	80.3	87.7	87.5	87.5
2	स्त्रिया	टक्के	12.4	20.3	30.8	53.1	66.4	66.0	66.0
3	एकूण	टक्के	26.3	35.4	45.4	66.9	73.2	76.93	76.93
4	ग्रामीण	टक्के	20.9	29.8	39.8	62.5	73.1	73.1	73.1
5	नागरी	टक्के	49.0	55.6	62.3	79.3	85.9	85.9	85.9
तीन	स्थानिक स्वराज्य संस्था								
1	महानगरपालिका	संख्या	0	0	1	1	1	1	1
2	नगरपरिषदा	संख्या	10	10	9	9	9	9	9
3	कटक मंडळे	संख्या	----	----	----	----	----	----	----
4	पंचायत समित्या	संख्या	8	12	12	12	12	12	12
5	ग्राम पंचायती	संख्या	608	807	932	952	1030	1027	1028
चार	क्षेत्रवार जिल्हा व दरडोई उत्पन्न (चालू किमतीनुसार)							(2006-07)	(2007-08)
1	निव्वळ जिल्हा उत्पन्न	कोटी रु					8449	16524	18782
2	निव्वळ दरडोई उत्पन्न	रुपये					24163	43448	48756
3	राज्याच्या उत्पन्नात जिल्हाचा हिस्सा	टक्के					3.70	3.78	3.72

तक्ता क्रमांक - 1.1

निवडक निर्देशांक

जिल्हा - कोल्हापूर

संदर्भ कालावधी - 1960 ते 2009

अनु.	बाब	परिमाण	संदर्भ वर्ष						
			1960-61	1970-71	1980-81	1990-91	2000-01	2007-08	2008-09
(1)	(2)	(3)	(4)	(5)	(6)	(7)	(8)	(9)	(10)
पाच	कृषि व सिंचन						(2000-01)		
1	जंगलव्याप्त क्षेत्र	शंभर हेक्टर	1521	1515	1465	1494	1400	1400	उ.ना.
2	लागवडीलायक क्षेत्र	--"--	5467	4079	5575	5667	5640	5640	उ.ना.
3	पिकांखालील एकूण क्षेत्र								
3.1	तृणधान्ये	शंभर हेक्टर	2144	1910	2092	1960	1772	1772	उ.ना.
3.2	कडधान्ये	--"--	206	146	295	301	279	279	उ.ना.
3.3	तेलबिया	--"--	533	597	501	888	1340	1340	उ.ना.
3.4	ऊस	--"--	319	399	500	678	968	968	उ.ना.
3.5	कापूस	--"--	उ.ना.	7	उ.ना.	1	3	3	उ.ना.
4	पिकांखालील निव्वळ क्षेत्र	--"--	4138	4034	4276	4258	4478	4478	उ.ना.
5	दुसोटा क्षेत्राचे निव्वळ पेरलेल्या क्षेत्राशी प्रमाण	टक्के	2.68	1.12	4.19	8.56	26.85	26.85	उ.ना.
6	सिंचनाखालील स्थूल क्षेत्र	शंभर हेक्टर	391	506	713	952	1352	1352	उ.ना.
7	सिंचनाखालील स्थूल क्षेत्राचे एकूण पिकांखालील स्थूल क्षेत्राशी प्रमाण	टक्के	7.15	12.4	12.79	16.8	23.80	23.80	उ.ना.
8	निव्वळ सिंचन क्षेत्र	शंभर हेक्टर	382	486	630	828	1286	1286	उ.ना.
9	कालव्यांदारे सिंचित क्षेत्र	--"--	265	23	444	525	490	490	उ.ना.
10	विहिरीद्वारे सिंचित क्षेत्र	--"--	117	122	185	303	796	796	उ.ना.
11	इतर साधनांनी सिंचित क्षेत्र	--"--	9	335	84	124	उ.ना.	उ.ना.	उ.ना.
सहा	कृषि अवजारे (कृषि गणना)						(1997)	(2003)	
1	लाकडी नांगर	हजार	96	95	103	95	29	45	उ.ना.
2	लोखंडी नांगर	हजार	8	8	12	25	13	27	उ.ना.
3	बैलागाड्या	हजार	46	49	52	28	29	26	उ.ना.
4	ट्रॅक्टर	हजार	0.4	1	1	3	7	6	उ.ना.
5	सिंचनाकरिता तेलावर चालणारे पंप	हजार	11	12	17	11	9	8	उ.ना.
6	सिंचनाकरिता विद्युत्पंप	हजार	3	6	18	18	20	23	उ.ना.
7	उसाचे चरक	हजार	2	1	1.5	0.6	0.6	1.2	उ.ना.
7.1	शक्तीवर चालणारे	हजार	2	1	1.5	0.5	0.3	1.0	उ.ना.
7.2	बैलाच्या मदतीने	हजार	0.3	0	0	0.1	0.3	0.2	उ.ना.



तक्ता क्रमांक - 1.1

निवडक निर्देशांक

जिल्हा - कोल्हापूर

संदर्भ कालावधी - 1960 ते 2009

अनु.	बाब	परिमाण	संदर्भ वर्ष						
			1960-61	1970-71	1980-81	1990-91	2000-01	2007-08	2008-09
(1)	(2)	(3)	(4)	(5)	(6)	(7)	(8)	(9)	(10)
सात	पशुधन (पशुगणना)						(1998)	(2003)	
1	एकूण पशुधन	हजार	828	881	1019	1075	1282	1275	उ.ना.
2	दुभत्या गायी	--"--	40	31	37	47	59	22	उ.ना.
3	दुभत्या म्हशी	--"--	103	117	172	217	321	325	उ.ना.
4	शेळ्या व मेंढ्या	--"--	233	252	292	319	360	341	उ.ना.
5	कोंबड्या व तत्सम पक्षी	--"--	539	550	1171	931	1583	1259	उ.ना.
आठ	मत्स्य व्यवसाय								
1	एकूण मत्स्य उत्पादन	मे. टन	उ.ना.	उ.ना.	120	900	2992	3107	3240
2	मच्छीमार सहकारी संस्था	संख्या	उ.ना.	उ.ना.	13	18	22	39	42
3	संस्थातील सभासद	संख्या	उ.ना.	उ.ना.	18767	उ.ना.	उ.ना.	5035	8204
नऊ	सहकार क्षेत्र								
1	संस्था						(2004-05)		
1.1	कृषि पतसंस्था	संख्या	924	959	932	1029	1508	1719	उ.ना.
1.2	बिगर कृषि पतसंस्था	संख्या	103	447	1123	1192	2669	2892	उ.ना.
1.3	उत्पादक संस्था	संख्या	उ.ना.	उ.ना.	उ.ना.	2431	4771	5436	उ.ना.
1.4	पणन संस्था	संख्या	उ.ना.	15	19	26	74	218	उ.ना.
1.5	सामाजिक सेवा संस्था	संख्या	उ.ना.	उ.ना.	उ.ना.	935	1292	1808	उ.ना.
2	सभासद								
2.1	कृषि पतसंस्था	संख्या	161	256	328	532	697	7471	उ.ना.
2.2	बिगर कृषि पतसंस्था	संख्या	38	83	288	582	2081	2281	उ.ना.
2.3	उत्पादक संस्था	संख्या	उ.ना.	उ.ना.	उ.ना.	उ.ना.	उ.ना.	उ.ना.	उ.ना.
2.4	पणन संस्था	संख्या	उ.ना.	37	75	99	71	135	उ.ना.
2.5	सामाजिक सेवा संस्था	संख्या	उ.ना.	उ.ना.	उ.ना.	191	उ.ना.	उ.ना.	उ.ना.
3	खेळते भांडवल								
3.1	कृषि पतसंस्था	लाख रुपये	480	1649	10455	43129	54941	77308	उ.ना.
3.2	बिगर कृषि पतसंस्था	लाख रुपये	857	633	10128	65213	485518	4078945	उ.ना.
3.3	उत्पादक संस्था	लाख रुपये	उ.ना.	उ.ना.	उ.ना.	उ.ना.	उ.ना.	उ.ना.	उ.ना.
3.4	पणन संस्था	लाख रुपये	उ.ना.	उ.ना.	1165	3361	8404	10461	उ.ना.
3.5	सामाजिक सेवा संस्था	लाख रुपये	उ.ना.	उ.ना.	उ.ना.	2966	उ.ना.	उ.ना.	उ.ना.

तक्ता क्रमांक - 1.1

निवडक निर्देशाक

जिल्हा - कोल्हापूर

संदर्भ कालावधी - 1960 ते 2009

अनु.	बाब	परिमाण	संदर्भ वर्ष						
			1960-61	1970-71	1980-81	1990-91	2000-01	2007-08	2008-09
(1)	(2)	(3)	(4)	(5)	(6)	(7)	(8)	(9)	(10)
सहकार क्षेत्र ( पुढे चालू )								(2004-05)	(2005-06)
4	दिलेली कर्जे								
4.1	शेती पतसंस्था	लाख रुपये	382	1763	5006	16372	31360	36340	उ.ना.
4.2	बिगर शेती पतसंस्था	लाख रुपये	0.55	उ.ना.	उ.ना.	1858	233696	227659	उ.ना.
4.3	उत्पादक संस्था	लाख रुपये	उ.ना.	उ.ना.	उ.ना.	उ.ना.	उ.ना.	उ.ना.	उ.ना.
4.4	पणन संस्था	लाख रुपये	उ.ना.	उ.ना.	उ.ना.	उ.ना.	उ.ना.	उ.ना.	उ.ना.
4.5	सामाजिक सेवा संस्था	लाख रुपये	उ.ना.	उ.ना.	उ.ना.	उ.ना.	उ.ना.	उ.ना.	उ.ना.
दहा	विजेचा वापर								
1	घरगुती	हजार कि.चें.तास	1773	15494	42560	135433	286794	307357	316498
2	वाणिज्यिक	हजार कि.चें.तास	1580	14180	18237	41594	78186	79416	101429
3	औद्योगिक	हजार कि.चें.तास	6174	94186	615666	529782	794393	1498067	1509386
4	कृषि	हजार कि.चें.तास	उ.ना.	उ.ना.	8076	33450	377434	511933	327926
5	इतर	हजार कि.चें.तास	10213	326865	87704	35990	45037	104771	107560
6	एकूण	हजार कि.चें.तास	19740	450725	772243	776249	1581846	2501546	2362799
7	विद्युतीकरण झालेली गावे	संख्या	102	638	946	1141	1198	1196	1196
अकरा	वाहतूक व दळणवळण								
1	रस्त्यांची एकूण लांबी	कि.मी.	1764	2782	4375	5843	7562	9162	9238
2	दर 100 चौ.कि.मी. क्षेत्रामागे रस्त्यांची लांबी	कि.मी.	21.86	33.59	54.29	76.67	97.62	118.28	119.26
3	दरलाख लोकसंख्ये मागे रस्त्यांची लांबी.	कि.मी.	110.5	135.8	174.56	195.5	214.7	240.35	239.82
4	एकूण मालवाहतूक वाहने	संख्या	----	----	----	----	----	55810	55869
5	एकूण प्रवासी वाहने	संख्या	----	----	----	----	----	492677	522061
6	रेल्वे मार्गांची एकूण लांबी	कि.मी.	37.68	37.68	37.68	37.68	37.68	35.67	35.67
7	डाक कार्यालये	संख्या	256	375	468	510	555	559	536
8	तार कार्यालये	संख्या	22	44	88	84	86	11	11
9	दूरध्वनी	संख्या	----	2967	8311	19573	154772	188669	173468
बारा	नॉदणीकृत कारखाने व रोजगार							(2005)	(2006)
1	चालू कारखाने	संख्या	288	370	490	1070	1387	1293	1310
2	कामगारांची दैनिक उपस्थिती	संख्या	13437	15164	27298	35914	45041	46764	47081

तक्ता क्रमांक - 1.1

निवडक निर्देशांक

जिल्हा -कोल्हापूर

संदर्भ कालावधी - 1960 ते 2009

अनु.	बाब	परिमाण	संदर्भ वर्ष						
			1960-61	1970-71	1980-81	1990-91	2000-01	2007-08	2008-09
(1)	(2)	(3)	(4)	(5)	(6)	(7)	(8)	(9)	(10)
तेरा	शिक्षण							(2005-05)	(2006-07)
1	प्राथमिक								
1.1	संस्था	संख्या	1544	1828	1944	2100	2101	2150	2185
1.2	विद्यार्थी	हजारात	208	269	378	430	403	377	375
1.3	शिक्षक	हजारात	5	8	9	12	12	11	12
1.4	प्रति शिक्षक विद्यार्थी	संख्या	30	34	41	35	35	34	31
2	माध्यमिक व उच्च माध्यमिक								
2.1	संस्था	संख्या	130	249	239	408	651	792	822
2.2	विद्यार्थी	हजारात	28	68	121	200	316	313	335
2.3	शिक्षक	हजारात	1	2	4	6	9	10	11
2.4	प्रति शिक्षक विद्यार्थी	संख्या	23	34	29	31	34	31	31
3	महाविद्यालये								
3.1	संस्था	संख्या	ऊ.ना.	ऊ.ना.	17	35	78	54	55
3.2	विद्यार्थी	हजारात	ऊ.ना.	ऊ.ना.	23	41	59	37	46
3.3	शिक्षक	हजारात	ऊ.ना.	ऊ.ना.	1	2	2	1	1
3.4	प्रति शिक्षक विद्यार्थी	संख्या	ऊ.ना.	ऊ.ना.	23	27	31	30	34
चौदा	सार्वजनिक आरोग्य								
1	दवाखाने	संख्या	16	78	93	76	68	63	63
2	रुग्णालये	संख्या	4	7	8	22	22	25	25
3	प्राथमिक आरोग्य केंद्रे	संख्या	17	24	39	66	71	72	72
4	प्राथमिक आरोग्य उपकेंद्रे	संख्या	ऊ.ना.	ऊ.ना.	----	----	371	413	413
5	खाटा	संख्या	498	837	1046	1801	1825	2456	2586
6	दर लाख लोकसंख्येमागे खाटा	संख्या	31	41	41	60	52	64	64
पंधरा	संकीर्ण								
1	बँक शाखा	संख्या	51	113	322	615	845	228	240
2	दूरदर्शन केबल चालक	संख्या	ऊ.ना.	ऊ.ना.	ऊ.ना.	ऊ.ना.	1535	1535	1535
3	दूरदर्शन केबल धारक	संख्या	ऊ.ना.	ऊ.ना.	ऊ.ना.	ऊ.ना.	ऊ.ना.	120175	120275
4	गोबर गॅस संयंत्रे	संख्या	----	----	----	11293	1947	7037	8500

आधार :- जिल्हा सांख्यिकी कार्यालय,

तक्ता क्रमांक - 2.1  
लोकसंख्या विषयक निवडक आकडेवारी

जिल्हा -कोल्हापूर

संदर्भ वर्ष : जनगणना 2001

अ. क्र.	बाब/ तहसील	ग्रामीण/ नागरी	क्षेत्र चौ.कि.मी.	लोकसंख्या			कुटुंबांची संख्या (000)	लोकसंख्येची घनता	स्त्री-पुरुष प्रमाण
				एकूण	पुरुष	स्त्रिया			
(1)	(2)	(3)	(4)	(5)	(6)	(7)	(8)	(9)	(10)
1	शाहूवाडी	एकूण	1043.50	176859	86304	90555	36	169	1049
		ग्रामीण	1041.60	171355	83522	87833	35	165	1052
		नागरी	1.90	5504	2782	2722	1	2897	978
2	पन्हाळा	एकूण	568.80	238383	124073	114310	47	419	921
		ग्रामीण	566.20	234931	122095	112836	46	415	924
		नागरी	2.60	3452	1978	1474	1	1328	745
3	हातकणगले	एकूण	609.40	709628	371250	338378	142	1164	911
		ग्रामीण	543.10	354625	184299	170326	70	653	924
		नागरी	66.30	355003	186951	168052	72	5354	899
4	शिरोळ	एकूण	507.90	359179	185014	174165	71	707	941
		ग्रामीण	480.70	294785	152143	142642	58	613	938
		नागरी	27.20	64394	32871	31523	13	2367	959
5	करवीर	एकूण	671.10	906866	473090	433776	184	1351	917
		ग्रामीण	578.10	358052	187919	170133	70	619	905
		नागरी	93.00	548814	285171	263643	114	5901	925
6	गगनबावडा	एकूण	279.30	32525	16521	16004	6	116	969
		ग्रामीण	279.30	32525	16521	16004	6	116	969
		नागरी	0.00	0	0	0	0	0	0
7	राधानगरी	एकूण	892.30	188107	96671	91436	37	211	946
		ग्रामीण	892.30	188107	96671	91436	37	211	946
		नागरी	0.00	0	0	0	0	0	0
8	कागल	एकूण	547.50	248237	127381	120856	51	453	949
		ग्रामीण	506.60	215257	110552	104705	44	425	947
		नागरी	40.90	32980	16829	16151	7	806	960

तक्ता क्रमांक - 2.1  
लोकसंख्या विषयक निवडक आकडेवारी

जिल्हा -कोल्हापूर

संदर्भ वर्ष : जनगणना 2001

अ. क्र.	बाब/ तहसील	ग्रामीण/ नागरी	क्षेत्र चौ.कि.मी.	लोकसंख्या			कुटुंबांची संख्या (000)	लोकसंख्येची घनता	सी-पुरुष प्रमाण
				एकूण	पुरुष	स्त्रिया			
(1)	(2)	(3)	(4)	(5)	(6)	(7)	(8)	(9)	(10)
9	भुदरगड	एकूण	644.40	144910	72631	72279	31	225	995
		ग्रामीण	644.40	144910	72631	72279	31	225	995
		नागरी	0.00	0	0	0	0	0	0
10	आजरा	एकूण	548.80	121430	58320	63110	27	221	1082
		ग्रामीण	541.00	106581	50710	55871	24	197	1102
		नागरी	7.80	14849	7610	7239	3	1904	951
11	गडहिंग्लज	एकूण	481.20	216257	107291	108966	46	449	1016
		ग्रामीण	472.10	190900	94252	96648	41	404	1025
		नागरी	9.10	25357	13039	12318	5	2786	945
12	चंदगड	एकूण	952.20	180781	88924	91857	35	190	1033
		ग्रामीण	952.20	180781	88924	91857	35	190	1033
		नागरी	0.00	0	0	0	0	0	0
एकूण जिल्हा		एकूण	7746.40	3523162	1807470	1715692	712	455	949
		ग्रामीण	7497.60	2472809	1260239	1212570	497	330	962
		नागरी	248.80	1050353	547231	503122	215	4222	919

तक्ता क्रमांक - 2.1  
लोकसंख्या विषयक निवडक आकडेवारी

जिल्हा -कोल्हापूर

संदर्भ वर्ष : जनगणना 2001

अ. क्र.	बाब/ तहसील	ग्रामीण/ नागरी	गावांची संख्या	शहरांची संख्या	साक्षरता (%)			मागासवर्गीय लोकसंख्या (%)		प्रक्षेपित लोकसंख्या (1 ऑक्टोबर 2008)
					एकूण	पुरुष	स्त्रिया	अनुसूचित जाती	अनुसूचित जमाती	
(1)	(2)	(3)	(11)	(12)	(13)	(14)	(15)	(16)	(17)	(18)
1	शाहूवाडी	एकूण	133	1	66.93	81.08	53.83	11.52	0.17	186624
		ग्रामीण	133	0	66.20	80.56	52.93	11.30	0.16	180052
		नागरी	0	1	89.16	96.22	82.13	18.20	0.29	6572
2	पन्हाळा	एकूण	130	1	74.16	86.21	61.36	12.58	0.13	250977
		ग्रामीण	130	0	73.88	86.01	61.05	12.57	0.12	246855
		नागरी	0	1	92.52	97.81	85.31	13.01	0.64	4122
3	हातकणगले	एकूण	58	0	80.25	89.12	70.66	14.10	0.59	796539
		ग्रामीण	58	0	77.52	87.45	66.99	17.86	0.71	372624
		नागरी	0	5	82.98	90.76	74.39	10.34	0.47	423915
4	शिरोळ	एकूण	54	2	80.15	89.33	70.59	15.06	2.32	386641
		ग्रामीण	54	0	79.43	88.87	69.56	16.42	2.61	309747
		नागरी	0	2	83.42	91.44	75.21	8.86	1.01	76894
5	करवीर	एकूण	125	5	83.16	91.04	74.71	13.58	0.36	1031573
		ग्रामीण	125	0	75.28	86.59	63.04	15.57	0.22	376225
		नागरी	0	5	88.17	93.90	82.08	12.28	0.44	655348
6	गगनबावडा	एकूण	39	0	60.74	75.29	46.01	13.90	0.35	34176
		ग्रामीण	39	0	60.74	75.29	46.01	13.90	0.35	34176
		नागरी	0	0	0	0	0	0	0	0
7	राधानगरी	एकूण	114	0	71.33	85.40	56.67	10.48	0.24	197654
		ग्रामीण	114	0	71.33	85.40	56.67	10.48	0.24	197654
		नागरी	0	0	0	0	0	0	0	0
8	कागल	एकूण	86	2	73.58	85.70	61.08	13.20	0.15	265564
		ग्रामीण	86	0	72.45	85.06	59.40	13.06	0.15	226182
		नागरी	0	2	81.02	89.91	71.94	14.07	0.15	39382

तक्ता क्रमांक - 2.1  
लोकसंख्या विषयक निवडक आकडेवारी

जिल्हा - कोल्हापूर

संदर्भ वर्ष : जनगणना 2001

अ. क्र.	बाब/ तहसील	ग्रामीण/ नागरी	गावांची संख्या	शहरांची संख्या	साक्षरता (%)			मागासवर्गीय लोकसंख्या (%)		प्रक्षेपित लोकसंख्या (1 ऑक्टोबर 2008)
					एकूण	पुरुष	स्त्रिया	अनुसूचित जाती	अनुसूचित जमाती	
(1)	(2)	(3)	(11)	(12)	(13)	(14)	(15)	(16)	(17)	(18)
9	भुदरगड	एकूण	114	0	72.92	86.14	59.89	10.03	0.32	152265
		ग्रामीण	114	0	72.92	86.14	59.89	10.03	0.32	152265
		नागरी	0	0	0	0	0	0	0	0
10	आजरा	एकूण	96	1	69.37	82.58	57.45	8.44	0.24	129722
		ग्रामीण	96	0	67.18	81.19	54.78	9.09	0.20	111990
		नागरी	0	1	85.03	91.77	78.03	3.81	0.48	17731
11	गडहिंग्लज	एकूण	91	1	71.81	83.96	60.07	10.70	0.65	230868
		ग्रामीण	91	0	69.76	82.54	57.55	10.88	0.69	200589
		नागरी	0	1	86.97	93.92	79.64	9.35	0.37	30279
12	चंदगड	एकूण	156	0	66.67	80.74	53.29	9.42	1.07	189956
		ग्रामीण	156	0	66.67	80.74	53.29	9.42	1.07	189956
		नागरी	0	0	0	0	0	0	0	0
एकूण जिल्हा		एकूण	1196	18	76.93	87.47	66.02	12.76	0.61	3852560
		ग्रामीण	1196	0	73.07	85.22	60.70	13.38	0.66	2598315
		नागरी	0	18	85.87	92.56	78.69	11.32	0.48	1254245

आधार - भारताची जनगणना.

तक्ता क्रमांक - 2.2  
लोकसंख्या आणि वृद्धीदर

जिल्हा-कोल्हापूर

संदर्भ वर्ष : 1951 -2011

जनगणना वर्ष	ग्रामीण/ नागरी	लोकसंख्या			दशवार्षिक वृद्धीदर	वार्षिक चक्रवाढ वृद्धीदर
		एकूण	पुरुष	स्त्रिया		
(1)	(2)	(3)	(4)	(5)	(6)	(7)
1951	एकूण	1308060	663937	644123	-	-
	ग्रामीण	1030603	519932	510671	-	-
	नागरी	277457	144005	133452	-	-
1961	एकूण	1596493	811693	784800	22.05	1.99
	ग्रामीण	1288718	648429	640289	25.05	2.24
	नागरी	307775	163264	144511	10.93	1.04
1971	एकूण	2042049	1039474	1002575	27.91	2.23
	ग्रामीण	1601804	806165	795639	24.29	2.20
	नागरी	440245	233309	206936	43.04	2.31
1981	एकूण	2506330	1273881	1232449	22.74	2.17
	ग्रामीण	1884308	945621	938687	17.64	2.01
	नागरी	622022	328260	293762	41.29	2.69
1991	एकूण	2989507	1524732	1464775	19.28	2.07
	ग्रामीण	2202505	1113588	1088917	16.89	1.90
	नागरी	787002	411144	375858	26.52	2.61
2001	एकूण	3523162	1807470	1715692	17.85	1.98
	ग्रामीण	2472809	1260239	1212570	12.27	1.75
	नागरी	1050353	547231	503122	33.46	2.66
2011 प्रक्षेपित	एकूण	4178308	2154565	2023743	18.60	1.94
	ग्रामीण	2776467	1426203	1350265	12.28	1.65
	नागरी	1401841	728362	673478	33.46	2.70

आधार - भारताची जनगणना.



तक्ता क्रमांक - 2.3

शहरांची वर्गवारी आणि त्यांची लोकसंख्या

जिल्हा :कोल्हापूर

संदर्भ वर्ष : 2001

अ. क्र.	शहराचे नाव	शहराचे वर्गीकरण	लोकसंख्या			लोकसंख्या वाढीचा दशवार्षिक वृद्धीदर
			एकूण	पुरुष	स्त्रिया	
(1)	(2)	(3)	(4)	(5)	(6)	(7)
1	गडहिंग्लज	ब वर्ग न.पा.	25357	13039	12318	13.27
2	गांधीनगर	गणना शहर	12374	6480	5894	1.69
3	हुपरी	गणना शहर	28265	14522	13743	34.68
4	इचलकरंजी	अ वर्ग न.पा.	257610	136063	121547	19.85
5	जयसिंगपूर	क वर्ग म.न.पा.	43067	22017	21050	27.55
6	कबनूर	गणना शहर	28250	14914	13336	34.34
7	कागल	क वर्ग न.पा.	23776	12109	11667	21.77
8	कोल्हापूर	अ वर्ग म.न.पा.	493167	255778	237389	21.36
9	कुरुदवाड	क वर्ग न.पा.	21327	10854	10473	1.96
10	कोरोची	गणना शहर	18120	9642	8478	68.53
11	मलकापूर	क वर्ग न.पा.	5504	2782	2722	5.08
12	मुरगूड	क वर्ग न.पा.	9204	4720	4484	7.05
13	पन्हाळा	क वर्ग न.पा.	3452	1978	1474	16.31
14	वडगाव	क वर्ग न.पा.	22758	11810	10948	19.23
15	उचगाव	गणना शहर	22548	11964	10584	52.45
16	पाचगाव	गणना शहर	11991	6334	5657	136.56
17	कळंबे तर्फ ठाणे	गणना शहर	8734	4615	4119	33.12
18	आजरा	गणना शहर	14849	7610	7239	14.73
एकूण नागरी			1050353	547231	503122	22.40

आधार - भारताची जनगणना:

तक्ता क्रमांक - 2.4

मुख्य व सीमांतिक काम करणा-यांचे उद्योग गटनिहाय वर्गीकरण

जिल्हा - कोल्हापूर

संदर्भ वर्ष : 2001

अ. क्र.	काम करणा-यांचे क्षेत्र	एकूण	ग्रामीण	नागरी
(1)	(2)	(3)	(4)	(5)
<b>मुख्य काम करणारे</b>				
1	शेतकरी	561840	549791	12049
2	शेतमजूर	217497	203101	14396
3	वस्तुनिर्माण प्रक्रिया, सेवा व दुरुस्त्या इ. घरगुती उद्योगात काम करणारे	43690	31413	12277
4	इतर काम करणारे	571855	282613	289242
5	एकूण मुख्य काम करणारे	1394882	1066918	327964
<b>सीमांतिक काम करणारे</b>				
6	शेतकरी	104074	102967	1107
7	शेतमजूर	75423	71794	3629
8	वस्तुनिर्माण प्रक्रिया, सेवा व दुरुस्त्या इ. घरगुती उद्योगात काम करणारे	15413	11873	3540
9	इतर काम करणारे	63178	50315	12863
10	एकूण सीमांतिक काम करणारे	258088	236949	21139
<b>काम करणा-यांचे वर्गीकरण</b>				
11	एकूण काम करणारे	1652970	1303867	349103
12	काम करणा-यांची एकूण लोकसंख्येशी टक्केवारी	46.92	52.73	33.24
13	एकूण काम न करणारे	1870192	1168942	701250
14	काम न करणा-यांची एकूण लोकसंख्येशी टक्केवारी	53.08	47.27	66.76
15	जिल्ह्याची एकूण लोकसंख्या	3523162	2472809	1050353

आधार - भारताची जनगणना

तक्ता क्रमांक - 2.5

धर्म व वयोगटानुसार लोकसंख्या

जिल्हा - कोल्हापूर

संदर्भ वर्ष : 2001

अ.क्र.	बाब	एकूण	ग्रामीण	नागरी
(1)	(2)	(3)	(4)	(5)
<b>धर्मानुसार</b>				
1	बौद्ध	37932	30797	7135
2	ख्रिश्चन	16078	8324	7754
3	हिंदू	3077263	2221131	856132
4	जैन	147285	98986	48299
5	मुस्लिम	236875	109976	126899
6	शीख	2082	990	1092
7	इतर	2288	387	1901
	धर्म सागीतले नसलेले	3359	2218	1141
	सर्व धर्म (एकूण)	3523162	2472809	1050353
<b>वयोगटानुसार (वर्षे)</b>				
1	0 - 6	449883	325878	124005
2	7 - 14	586455	412033	174422
3	15-19	331286	226426	104860
4	20-24	308665	205273	103392
5	25-29	296516	199167	97349
6	30-34	275483	187960	87523
7	35-39	266464	183580	82884
8	40-49	410807	287430	123377
9	50-59	262473	187496	74977
10	60 वर्षावरील	330829	253993	76836
10	वय अनिर्देशित	4301	3573	728
12	सर्व वयोगट (एकूण)	3523162	2472809	1050353

आधार - भारताची जनगणना

तक्ता क्रमांक 2.6  
दारिद्र्य रेषेखालील ग्रामीण कुटुंबे

जिल्हा :- कोल्हापूर

संदर्भ - 2003

अ. क्र	तालुका	ग्रामीण कुटुंबाची एकूण संख्या	दारिद्र्य रेषेखालील ग्रामीण कुटुंबे															दारिद्र्य रेषे-खालील एकूण कुटुंबांची संख्या	दारिद्र्य रेषे-खालील कुटुंबांची टक्के वारी		
			अनुसूचित जाती				अनुसूचित जमाती				इतर				एकूण						
			शेतकरी	शेतमजूर	इतर	एकूण	शेतकरी	शेतमजूर	इतर	एकूण	शेतकरी	शेतमजूर	इतर	एकूण	शेतकरी	शेतमजूर	इतर				
(1)	(2)	(3)	(4)	(5)	(6)	(7)	(8)	(9)	(10)	(11)	(12)	(13)	(14)	(15)	(16)	(17)	(18)	(19)	(20)		
1	शाहवाडी	39929	उ.ना.	उ.ना.	उ.ना.	उ.ना.	उ.ना.	उ.ना.	उ.ना.	उ.ना.	उ.ना.	उ.ना.	उ.ना.	उ.ना.	उ.ना.	उ.ना.	उ.ना.	उ.ना.	उ.ना.	7023	17.59
2	पन्हाळा	52302	उ.ना.	उ.ना.	उ.ना.	उ.ना.	उ.ना.	उ.ना.	उ.ना.	उ.ना.	उ.ना.	उ.ना.	उ.ना.	उ.ना.	उ.ना.	उ.ना.	उ.ना.	उ.ना.	उ.ना.	9199	17.59
3	हातकणगले	83891	उ.ना.	उ.ना.	उ.ना.	उ.ना.	उ.ना.	उ.ना.	उ.ना.	उ.ना.	उ.ना.	उ.ना.	उ.ना.	उ.ना.	उ.ना.	उ.ना.	उ.ना.	उ.ना.	उ.ना.	14755	17.59
4	शिरोळ	59754	उ.ना.	उ.ना.	उ.ना.	उ.ना.	उ.ना.	उ.ना.	उ.ना.	उ.ना.	उ.ना.	उ.ना.	उ.ना.	उ.ना.	उ.ना.	उ.ना.	उ.ना.	उ.ना.	उ.ना.	10509	17.59
5	करवीर	79703	उ.ना.	उ.ना.	उ.ना.	उ.ना.	उ.ना.	उ.ना.	उ.ना.	उ.ना.	उ.ना.	उ.ना.	उ.ना.	उ.ना.	उ.ना.	उ.ना.	उ.ना.	उ.ना.	उ.ना.	14028	17.61
6	गगनबावडा	6819	उ.ना.	उ.ना.	उ.ना.	उ.ना.	उ.ना.	उ.ना.	उ.ना.	उ.ना.	उ.ना.	उ.ना.	उ.ना.	उ.ना.	उ.ना.	उ.ना.	उ.ना.	उ.ना.	उ.ना.	1199	17.58
7	राधानगरी	43324	उ.ना.	उ.ना.	उ.ना.	उ.ना.	उ.ना.	उ.ना.	उ.ना.	उ.ना.	उ.ना.	उ.ना.	उ.ना.	उ.ना.	उ.ना.	उ.ना.	उ.ना.	उ.ना.	उ.ना.	7620	17.59
8	कागल	49829	उ.ना.	उ.ना.	उ.ना.	उ.ना.	उ.ना.	उ.ना.	उ.ना.	उ.ना.	उ.ना.	उ.ना.	उ.ना.	उ.ना.	उ.ना.	उ.ना.	उ.ना.	उ.ना.	उ.ना.	8764	17.59
9	भुदरगड	33224	उ.ना.	उ.ना.	उ.ना.	उ.ना.	उ.ना.	उ.ना.	उ.ना.	उ.ना.	उ.ना.	उ.ना.	उ.ना.	उ.ना.	उ.ना.	उ.ना.	उ.ना.	उ.ना.	उ.ना.	5769	17.37
10	आजरा	27651	उ.ना.	उ.ना.	उ.ना.	उ.ना.	उ.ना.	उ.ना.	उ.ना.	उ.ना.	उ.ना.	उ.ना.	उ.ना.	उ.ना.	उ.ना.	उ.ना.	उ.ना.	उ.ना.	उ.ना.	4818	17.44
11	गडहिंग्लज	48938	उ.ना.	उ.ना.	उ.ना.	उ.ना.	उ.ना.	उ.ना.	उ.ना.	उ.ना.	उ.ना.	उ.ना.	उ.ना.	उ.ना.	उ.ना.	उ.ना.	उ.ना.	उ.ना.	उ.ना.	8608	17.59
12	चंदगड	36375	उ.ना.	उ.ना.	उ.ना.	उ.ना.	उ.ना.	उ.ना.	उ.ना.	उ.ना.	उ.ना.	उ.ना.	उ.ना.	उ.ना.	उ.ना.	उ.ना.	उ.ना.	उ.ना.	उ.ना.	6404	17.61
एकूण		561739	उ.ना.	उ.ना.	उ.ना.	उ.ना.	उ.ना.	उ.ना.	उ.ना.	उ.ना.	उ.ना.	उ.ना.	उ.ना.	उ.ना.	उ.ना.	उ.ना.	उ.ना.	उ.ना.	उ.ना.	98696	17.57

आधार - प्रकल्प अधिकारी, जिल्हा ग्रामीण विकास यंत्रणा

टिप - दा.रे. खालील कुटुंबाची शेतकरी, शेतमजूर व इतर अशी अनुसूचित जाती, अनुसूचित जमातीनिहाय वर्गवारी संबंधीत कार्यालयाकडून उपलब्ध झालेली नाही.

तक्ता क्रमांक - 3.1

क्षेत्रवार जिल्हा उत्पन्न व दरडोई जिल्हा उत्पन्न - चालू किंमतीनुसार

जिल्हा - कोल्हापूर

संदर्भ वर्ष : 2006-07 व 2007-08

(लाख रु)

अ. क्र.	क्षेत्र	वर्ष 2006-07 *		वर्ष 2007-08 @	
		स्थूल जिल्हा उत्पन्न	निव्वळ जिल्हा उत्पन्न	स्थूल जिल्हा उत्पन्न	निव्वळ जिल्हा उत्पन्न
(1)	(2)	(3)	(4)	(5)	(6)
1.1	कृषी	288714	271616	338889	320141
1.2	वन संवर्धन	10273	9917	10404	9928
1.3	मासेमारी	1354	1083	1656	1303
1.4	खाण व दगड खाणकाम	3076	2406	5423	4303
प्राथमिक क्षेत्र एकूण		303416	285022	356372	335676
2.1	नोंदणीकृत उद्योग	222629	170942	250559	190317
2.2	अनोंदणीकृत उद्योग	121538	95684	138082	107887
2.3	बांधकाम	79678	76729	90949	87502
2.4	वीज, गॅस व पाणीपुरवठा	22669	8762	27011	10656
द्वितीय क्षेत्र एकूण		446514	352116	506601	396362
3.1	रेल्वे	1183	1001	1296	1116
3.2	परिवहन, साठवणूक	61873	29570	72865	34461
3.3	दळणवळण	34993	28041	41589	33566
3.4	व्यापार व उपाहारगृहे	416927	392859	480386	452322
3.5	बँका व विमा उद्योग	297198	288481	333729	323995
3.6	व्यवसाय सेवा	153343	133217	173991	151422
3.7	सार्वजनिक प्रशासन	48821	39055	61877	50463
3.8	इतर सेवा	103106	90099	114070	98880
तृतीय क्षेत्र एकूण		1117445	1002323	1279803	1146225
एकूण जिल्हा उत्पन्न		1867375	1639461	2142775	1878263
दरडोई जिल्हा उत्पन्न(रु)		49103	43107	55623	48756
एकूण राज्य उत्पन्न		50883614	43505500	59099523	50495069
दरडोई राज्य उत्पन्न (रु)		48121	41144	55068	47051
एकूण जिल्हा उत्पन्नाची राज्य उत्पन्नाशी टक्केवारी		3.67	3.77	3.63	3.72

टिप : 1) \* अस्थायी @ प्रारंभिक 2) आकडे पूर्णांकात दिल्याने बेरजा जुळतीलच असे नाही.

आधार - अर्थ व सांख्यिकी संचालनालय, मुंबई

तक्ता क्रमांक - 3.2

क्षेत्रवार जिल्हा उत्पन्न व दरडोई जिल्हा उत्पन्न - स्थिर किंमतीनुसार (1999-00)

जिल्हा -

संदर्भ वर्ष : 2006-07 व 2007-08

(लाख रू)

अ. क्र.	क्षेत्र	वर्ष 2006-07 *		वर्ष 2007-08 @	
		स्थूल जिल्हा उत्पन्न	निव्वळ जिल्हा उत्पन्न	स्थूल जिल्हा उत्पन्न	निव्वळ जिल्हा उत्पन्न
(1)	(2)	(3)	(4)	(5)	(6)
1.1	कृषी	229567	216516	226268	213494
1.2	वन संवर्धन	5114	4814	5127	4808
1.3	मासेमारी	839	640	877	651
1.4	खाण व दगड खाणकाम	2133	1723	3137	2505
प्राथमिक क्षेत्र एकूण		237653	223692	235409	221458
2.1	नोंदणीकृत उद्योग	154008	115453	167011	124538
2.2	अनोंदणीकृत उद्योग	91060	73306	99128	79613
2.3	बांधकाम	48097	45897	50256	47836
2.4	बीज, गॅस व पाणीपुरवठा	21953	13256	24794	15058
द्वितीय क्षेत्र एकूण		315118	247913	341189	267045
3.1	रेल्वे	1013	900	1085	988
3.2	परिवहन, साठवणूक	42544	18634	45643	19157
3.3	दळणवळण	41171	36083	46976	41416
3.4	व्यापार व उपाहारगृहे	298605	281445	325829	307004
3.5	बँका व विमा उद्योग	266564	260205	293685	287108
3.6	व्यवसाय सेवा	102121	88835	110103	96002
3.7	सार्वजनिक प्रशासन	35393	28275	38911	31081
3.8	इतर सेवा	74418	65182	76543	66393
तृतीय क्षेत्र एकूण		861829	779559	938775	849150
एकूण जिल्हा उत्पन्न		1414600	1251164	1515372	1337652
दरडोई जिल्हा उत्पन्न(रू)		37195	32898	39336	34723
एकूण राज्य उत्पन्न		38124679	32759910	41624762	35740165
दरडोई राज्य उत्पन्न (रू)		36055	30982	38785	33302
एकूण जिल्हा उत्पन्नाची एकूण राज्य उत्पन्नाशी टक्केवारी		3.71	3.82	3.64	3.74

टिप : 1) \* अस्थायी @ प्रारंभिक 2) आकडे पूर्णांकात दिल्याने बेरजा जुळतीलच असे नाही.

आधार - अर्थ व सांख्यिकी संचालनालय, मुंबई

तक्ता क्रमांक - 4.1  
निवडक कृषि मालाच्या सरासरी घाऊक किमती.

जिल्हा - कोल्हापूर

संदर्भ वर्ष :2008-09

अ.क्र.	कृषि मालाचे नांव	कृषि मालाचा वाण	मासिक सरासरी घाऊक किमती ( प्रति क्विंटल मूल्य रुपये )							
			एप्रिल	मे	जून	जुलै	ऑगस्ट	सप्टेंबर	ऑक्टोबर	नोव्हेंबर
(1)	(2)	(3)	(4)	(5)	(6)	(7)	(8)	(9)	(10)	(11)
1	गहू	बन्सी	1298	1241	1268	1431	1485	1341.3	1341	1288
2	बाजरी	हिरवी	828	864	950	983	995	877	819	867
3	हरभरा	जवारी	2242	2317	2341	2406	2448	2364.3	2203	2113
4	तूर	एच-4	आ.नाही	आ.नाही	आ.नाही	आ.नाही	आ.नाही	आ.नाही	आ.नाही	आ.नाही
5	उडीद	जवारी	1838	2000	1975	2175	2013	2137.5	1950	1740
6	गूळ	कोल्हापूर	1500	1523	1554	1777	1983	2010	2179	2021
7	ज्वारी	हायब्रीड	1272	1243	1226	1333	1321	1318.8	1211	1200
8	मूग	देशी	2722	2778	3012	3417	4000	3350	2750	3193
9	भुईमूग	फुलेप्रगती	2216	2067	2104	2263	2192	2633.3	2075	2056
10	कांदे	----	475	475	538	588	650	675	650	700
11	खुरसणी	गावरान	आ.नाही	आ. नाही	आ.नाही	आ.नाही	आ.नाही	आ.नाही	आ.नाही	आ.नाही
12	कापूस	लक्ष्मी 510	आ.नाही	आ.नाही	आ.नाही	आ.नाही	आ.नाही	आ.नाही	आ.नाही	आ.नाही

तक्ता क्रमांक - 4.1  
निवडक कृषि मालाच्या सरासरी घाऊक किंमती.

जिल्हा - कोल्हापूर

संदर्भ वर्ष :2008-09

अ.क्र.	कृषि मालाचे नांव	कृषि मालाचा वाण	मासिक सरासरी घाऊक किंमती ( प्रति क्विंटल मूल्य रुपये )					
			डिसेंबर	जानेवारी	फेब्रुवारी	मार्च	वर्षाची सरासरी	मागील वर्षाची सरासरी
(1)	(2)	(3)	(12)	(13)	(14)	(15)	(16)	(17)
1	गहू	बन्सी	1322	1354	1235	1384	1332	1346
2	बाजरी	हिरवी	1021	1016.7	893	883	916.3	834
3	हरभरा	जवारी	2104	2318	2242	2361	2288	2358
4	तूर	एच-4	आ.नाही	आ.नाही	आ.नाही	आ.नाही	आ.नाही	आ.नाही
5	उडीद	जवारी	2100	2050	2000	2000	1986	2415
6	गूळ	कोल्हापूर	2265	2440.3	2501	2475	2019	1607
7	ज्वारी	हायब्रीड	1200	1080	1061	1064	1211	1254
8	मूग	देशी	3750	3250	3304	2844	3013	2676
9	भुईमूग	फुलेप्रगती	2200	2433.3	2254	2218	2282	2371
10	कांदे	----	750	950	900	650	645.8	704
11	खुरसणी	गावरान	आ.नाही	आ.नाही	आ.नाही	आ.नाही	आ.नाही	आ.नाही
12	कापूस	लक्ष्मी 510	आ.नाही	आ.नाही	आ.नाही	आ.नाही	आ.नाही	आ.नाही

आधार- कृषि उत्पन्न बाजार समित्या, जिल्हा कोल्हापूर  
टिप - आ. नाही = आवक नाही.



तक्ता क्रमांक - 4.2

जिल्हा मुख्यालयातील महत्वाच्या वस्तूंच्या मासिक सरासरी किरकोळ किंमती

जिल्हा-कोल्हापूर

रूपये

अ.क्र.	वस्तूचे नाव व प्रत	परिमाण	जानेवारी 2008	फेब्रुवारी 2008	मार्च 2008	एप्रिल 2008	मे 2008
(1)	(2)	(3)	(4)	(5)	(6)	(7)	(8)
1	तांदूळ	किलो	18.00	18.00	18.00	18.00	18.00
2	गहू	किलो	16.00	16.00	16.00	16.00	16.00
3	गव्हाचे पीठ	किलो	उ.ना	उ.ना	उ.ना	उ.ना	उ.ना
4	ज्वारी (संकरित)	किलो	12.00	11.75	12.00	12.00	12.00
5	ज्वारी (देशी)	किलो	22.00	22.00	20.50	18.00	18.00
6	बाजरी	किलो	12.00	12.00	12.00	12.00	12.00
7	काबुली चणा (अख्खा)	किलो	32.00	32.00	32.00	32.00	32.00
8	हरभरा डाळ	किलो	34.00	35.50	37.00	38.00	38.00
9	तूरडाळ	किलो	42.00	44.00	40.00	40.00	42.00
10	मूगडाळ	किलो	40.00	40.00	40.00	40.00	40.00
11	उडीदडाळ	किलो	40.00	44.50	48.00	48.00	48.00
12	मसूरडाळ	किलो	38.00	38.00	44.00	47.00	48.00
13	मटकी	किलो	उ.ना	उ.ना	उ.ना	उ.ना	उ.ना
14	पांढरा वाटाणा	किलो	26.00	26.00	26.00	26.00	26.00
15	साबुदाणा	किलो	26.00	26.00	26.00	26.00	26.00
16	शेंगदाणे	किलो	44.00	44.00	44.00	46.00	46.00
17	रवा	किलो	18.00	18.00	18.00	18.00	18.00
18	मेदा	किलो	उ.ना	उ.ना	उ.ना	उ.ना	उ.ना
19	पोहे	किलो	उ.ना	उ.ना	उ.ना	उ.ना	उ.ना
20	साखर	किलो	14.00	14.00	15.00	16.00	16.00
21	गूळ पिवळा	किलो	16.00	16.00	16.00	16.00	16.00
22	गोडेतेल भुईमुगाचे(सुटे)	किलो	70.00	80.00	80.00	78.00	74.00
23	वनस्पती तूप ( सुटे)	किलो	58.00	58.00	65.50	68.00	72.00
24	खोबरेल तेल (सुटे)	100ग्रॅम	80.00	80.00	80.00	80.00	80.00
25	म्हशीचे दूध (सुटे)	लीटर	23.00	23.00	23.00	23.00	23.00
26	म्हशीचे शुध्द तूप	किलो	180.00	180.00	187.50	190.00	190.00

तक्ता क्रमांक - 4.2

जिल्हा मुख्यालयातील महत्वाच्या वस्तूंच्या मासिक सरासरी किरकोळ किंमती

जिल्हा-कोल्हापूर

रूपये

अ.क्र.	वस्तूचे नाव व प्रत	परिमाण	जानेवारी 2008	फेब्रुवारी 2008	मार्च 2008	एप्रिल 2008	मे 2008
(1)	(2)	(3)	(4)	(5)	(6)	(7)	(8)
27	बोकडाचे मांस	किलो	180.00	160.00	160.00	160.00	175.00
28	कोंबडी (ब्रॉयलर) न सोललेली	किलो	50.00	50.00	70.00	70.00	70.00
29	ताजे मासे (स्थानिक)	किलो	40.00	40.00	40.00	40.00	40.00
30	अंडी कोंबडीची (सुधारित)	डझन	27.00	27.00	27.00	27.00	27.00
31	आयोडीनयुक्त मीठ	किलो	10.00	10.00	10.00	10.00	10.00
32	हळद पावडर (सुटी)	100 ग्रॅम	6.00	6.00	6.00	6.50	7.00
33	गरम मसाला पावडर (स्थानिक)	100 ग्रॅम	12.00	12.00	12.00	12.00	12.00
34	बटाटे	किलो	14.00	13.25	12.00	9.00	8.00
35	कांदे	किलो	10.00	8.00	5.50	5.00	5.00
36	लसूण	100 ग्रॅम	10.00	10.00	10.00	5.00	5.00
37	केळी (जळगाव)	डझन	12.00	12.00	12.00	12.00	12.00
38	सफरचंद	किलो	40.00	50.00	62.50	70.00	70.00
39	चहापत्ती	किलो	142.00	142.00	142.00	142.00	143.00
40	रॉकेल (खु.बा.)	लीटर	उ.ना	उ.ना	उ.ना	उ.ना	उ.ना
41	रॉकेल (स्व.धा.दु.)	लीटर	उ.ना	उ.ना	उ.ना	उ.ना	उ.ना
42	पेट्रोल	लीटर	49.66	50.22	51.88	51.92	51.95
43	काडेपेटी	1 नग	0.50	0.50	0.50	0.50	0.50
44	धुण्याचा साबण	250ग्रॅम	उ.ना	उ.ना	उ.ना	उ.ना	उ.ना
45	प्रसाधन साबण	1 वडी	16.00	16.00	16.00	16.50	17.00
46	ब्रेड (स्थानिक)	400 ग्रॅम	12.00	12.00	12.00	12.00	12.00
47	गॅस सिलिंडर (स्वयंपाकाचा)	प्रत्येकी	304.15	304.15	304.15	304.15	304.15
48	टाल्कम पावडर (पॉन्डस/तत्सम)	100 ग्रॅम	30.00	30.00	30.00	32.25	33.00
49	दुध पेस्ट (कोलगेट साधी/ तत्सम)	100 ग्रॅम	27.75	27.25	28.00	28.00	28.00
50	सोने (स्टॅण्डर्ड)	10 ग्रॅम	उ.ना	उ.ना	उ.ना	उ.ना	उ.ना
51	चांदी	10 ग्रॅम	उ.ना	उ.ना	उ.ना	उ.ना	उ.ना

तक्ता क्रमांक - 4.2

जिल्हा मुख्यालयातील महत्वाच्या वस्तूंच्या मासिक सरासरी किरकोळ किंमती

जिल्हा-कोल्हापूर

रूपये

अ.क्र.	वस्तूचे नाव व प्रत	परिमाण	जून 2008	जुलै 2008	ऑगस्ट 2008	सप्टेंबर 2008
(1)	(2)	(3)	(9)	(10)	(11)	(12)
1	तांदूळ	किलो	19.60	19.50	23.20	24.00
2	गहू	किलो	16.00	16.00	16.00	16.00
3	गव्हाचे पीठ	किलो	उ.ना	उ.ना	उ.ना	उ.ना
4	ज्वारी (संकरित)	किलो	12.00	12.00	12.00	12.00
5	ज्वारी (देशी)	किलो	18.00	18.00	20.00	22.00
6	बाजरी	किलो	12.00	12.00	12.00	12.00
7	काबुली चणा (अखवा)	किलो	32.00	32.00	32.00	32.00
8	हरभरा डाळ	किलो	38.00	38.00	38.00	38.00
9	तूरडाळ	किलो	42.00	44.00	47.20	50.50
10	मूगडाळ	किलो	40.00	40.00	49.60	53.50
11	उडीदडाळ	किलो	48.00	48.00	48.00	48.00
12	मसूरडाळ	किलो	48.00	48.00	54.00	56.00
13	मटकी	किलो	उ.ना	उ.ना	उ.ना	उ.ना
14	पांढरा वाटाणा	किलो	26.00	26.00	26.00	26.00
15	साबुदाणा	किलो	26.00	26.00	29.20	30.00
16	शेंगदाणे	किलो	46.00	46.00	50.80	52.00
17	रवा	किलो	18.80	18.25	20.40	21.00
18	मैदा	किलो	उ.ना	उ.ना	उ.ना	उ.ना
19	पोहे	किलो	उ.ना	उ.ना	उ.ना	उ.ना
20	साखर	किलो	15.70	16.00	19.20	20.00
21	गूळ पिवळा	किलो	17.60	16.00	23.20	24.00
22	गोडेतेल भुईमुगाचे(सुटे)	किलो	76.00	78.00	76.80	75.00
23	वनस्पती तूप ( सुटे)	किलो	72.00	72.00	72.80	71.50
24	खोबरेल तेल (सुटे)	100ग्रॅम	80.00	80.00	83.20	84.00
25	म्हशीचे दूध (सुटे)	लीटर	23.00	23.00	23.60	24.00
26	म्हशीचे शुध्द तूप	किलो	190.00	190.00	192.00	200.00

तक्ता क्रमांक - 4.2

जिल्हा मुख्यालयातील महत्वाच्या वस्तूंच्या मासिक सरासरी किरकोळ किंमती

जिल्हा-कोल्हापूर

रूपये

अ.क्र.	वस्तूचे नाव व प्रत	परिमाण	जून 2008	जुलै 2008	ऑगस्ट 2008	सप्टेंबर 2008
(1)	(2)	(3)	(9)	(10)	(11)	(12)
27	बोकडाचे मांस	किलो	180.00	180.00	180.00	180.00
28	कोंबडी (ब्रॉयलर) न सोललेली	किलो	74.00	80.00	80.00	80.00
29	ताजे मासे (स्थानिक)	किलो	40.00	40.00	40.00	40.00
30	अंडी कोंबडीची (सुधारित)	डझन	27.00	27.00	27.00	27.00
31	आयोडीनयुक्त मीठ	किलो	10.00	10.00	10.20	11.00
32	हळद पावडर (सुटी)	100 ग्रॅम	7.00	7.00	7.00	7.00
33	गरम मसाला पावडर (स्थानिक)	100 ग्रॅम	12.00	12.00	12.00	12.00
34	बटाटे	किलो	10.00	10.00	10.00	10.00
35	कांदे	किलो	6.60	9.75	11.20	10.00
36	लसूण	100 ग्रॅम	4.60	5.00	4.60	3.50
37	केळी (जळगाव)	डझन	12.00	13.50	15.00	15.00
38	सफरचंद	किलो	70.00	0.00	40.00	50.00
39	चहापत्ती	किलो	142.00	142.00	146.80	148.00
40	रॉकेल (खु.बा.)	लीटर	उ.ना	उ.ना	उ.ना	उ.ना
41	रॉकेल (स्व.धा.दु.)	लीटर	उ.ना	उ.ना	उ.ना	उ.ना
42	पेट्रोल	लीटर	55.77	56.72	56.72	56.72
43	काडेपेटी	1 नग	0.50	0.50	0.80	1.00
44	धुण्याचा साबण	250ग्रॅम	उ.ना	उ.ना	उ.ना	उ.ना
45	प्रसाधन साबण	1 वडी	17.00	17.00	17.00	17.00
46	ब्रेड (स्थानिक)	400 ग्रॅम	12.00	12.00	12.00	12.00
47	गॅस सिलिंडर (स्वयंपाकाचा)	प्रत्येकी	336.83	345.00	345.00	345.00
48	टाल्कम पावडर (पॉन्डस/तत्सम)	100 ग्रॅम	33.00	33.00	33.00	33.00
49	टुथ पेस्ट (कोलगेट साधी/ तत्सम)	100 ग्रॅम	28.00	28.00	28.00	28.00
50	सोने (स्टॅण्डर्ड)	10 ग्रॅम	उ.ना	उ.ना	उ.ना	उ.ना
51	चांदी	10 ग्रॅम	उ.ना	उ.ना	उ.ना	उ.ना

तक्ता क्रमांक - 4.2

जिल्हा मुख्यालयातील महत्वाच्या वस्तूंच्या मासिक सरासरी किरकोळ किंमती

जिल्हा-कोल्हापूर

रूपये

अ.क्र.	वस्तूचे नाव व प्रत	परिमाण	आक्टोबर 2008	नोव्हेंबर 2008	डिसेंबर 2008	वर्षाची सरासरी	मागील वर्षाची सरासरी
(1)	(2)	(3)	(13)	(14)	(15)	(16)	(17)
1	तांदूळ	किलो	24.00	24.00	24.00	19.19	16.07
2	गहू	किलो	16.00	16.00	16.00	16.00	15.88
3	गव्हाचे पीठ	किलो	उ.ना	उ.ना	उ.ना	उ.ना	उ.ना.
4	ज्वारी (संकरित)	किलो	12.00	12.00	12.00	11.98	9.10
5	ज्वारी (देशी)	किलो	22.00	22.00	22.00	20.38	15.82
6	बाजरी	किलो	12.00	12.00	12.00	12.00	10.00
7	काबुली चणा (अख्वा)	किलो	32.00	32.00	32.00	32.00	32.00
8	हरभरा डाळ	किलो	38.00	36.80	36.00	37.11	36.52
9	तूरडाळ	किलो	50.00	50.00	49.50	45.10	39.21
10	मूगडाळ	किलो	52.50	52.00	52.00	44.97	48.19
11	उडीदडाळ	किलो	48.00	48.00	48.00	47.04	50.64
12	मसूरडाळ	किलो	56.00	57.20	57.00	49.27	33.88
13	मटकी	किलो	उ.ना	उ.ना	उ.ना	उ.ना	उ.ना.
14	पांढरा वाटाणा	किलो	26.00	26.00	26.00	26.00	21.63
15	साबुदाणा	किलो	30.00	30.00	29.00	27.52	26.75
16	शेंगदाणे	किलो	47.50	56.00	44.00	47.19	44.50
17	रवा	किलो	19.25	18.00	18.00	18.64	18.00
18	मैदा	किलो	उ.ना	उ.ना	उ.ना	उ.ना	उ.ना.
19	पोहे	किलो	उ.ना	उ.ना	उ.ना	उ.ना	उ.ना.
20	साखर	किलो	20.00	20.00	20.00	17.16	14.79
21	गूळ पिवळा	किलो	25.50	26.00	26.00	19.86	18.93
22	गोडेतेल भुईमुगाचे(सुटे)	किलो	70.50	64.80	66.00	74.09	73.71
23	वनस्पती तूप ( सुटे)	किलो	67.50	58.60	60.00	66.33	56.92
24	खोबरेल तेल (सुटे)	100ग्रॅम	82.00	88.00	86.00	81.93	80.00
25	म्हशीचे दूध (सुटे)	लीटर	24.00	24.00	24.00	23.38	20.50
26	म्हशीचे शुध्द तूप	किलो	200.00	200.00	200.00	191.63	166.08

तक्ता क्रमांक - 4.2

जिल्हा मुख्यालयातील महत्वाच्या वस्तूंच्या मासिक सरासरी किरकोळ किंमती

जिल्हा-कोल्हापूर

रूपये

अ.क्र.	वस्तूचे नाव व प्रत	परिमाण	ऑक्टोबर 2008	नोव्हेंबर 2008	डिसेंबर 2008	वर्षाची सरासरी	मागील वर्षाची सरासरी
(1)	(2)	(3)	(13)	(14)	(15)	(16)	(17)
27	बोकडाचे मांस	किलो	180.00	180.00	180.00	174.58	160.00
28	कोंबडी (ब्रॉयलर) न सोललेली	किलो	80.00	80.00	80.00	72.00	50.00
29	ताजे मासे (स्थानिक)	किलो	40.00	40.00	40.00	40.00	40.00
30	अंडी कोंबडीची (सुधारित)	डझन	27.00	27.00	27.00	27.00	26.09
31	आयोडीनयुक्त मीठ	किलो	11.00	11.00	11.00	10.35	8.95
32	हळद पावडर (सुटी)	100 ग्रॅम	7.00	7.00	7.00	6.71	6.00
33	गरम मसाला पावडर (स्थानिक)	100 ग्रॅम	12.00	12.00	12.00	12.00	12.00
34	बटाटे	किलो	10.00	10.00	10.00	10.52	12.44
35	कांदे	किलो	8.00	10.60	15.00	8.72	11.02
36	लसूण	100 ग्रॅम	2.00	3.60	2.00	5.44	7.26
37	केळी (जळगाव)	डझन	14.25	14.40	15.00	13.26	12.18
38	सफरचंद	किलो	50.00	50.00	70.00	56.59	66.04
39	चहापत्ती	किलो	163.00	168.00	168.00	149.07	142.00
40	रॉकेल (खु.बा.)	लीटर	उ.ना	उ.ना	उ.ना	उ.ना	उ.ना.
41	रॉकेल (स्व.धा.दु.)	लीटर	उ.ना	उ.ना	उ.ना	उ.ना	उ.ना.
42	पेट्रोल	लीटर	56.72	56.72	51.42	53.87	49.95
43	काडेपेटी	1 नग	1.00	1.00	1.00	0.69	0.50
44	धुण्याचा साबण	250ग्रॅम	उ.ना	उ.ना	उ.ना	उ.ना	उ.ना
45	प्रसाधन साबण	1 वडी	17.75	18.00	18.00	16.94	14.37
46	ब्रेड (स्थानिक)	400 ग्रॅम	12.50	13.00	13.00	12.21	12.00
47	गॅस सिलिंडर (स्वयंपाकाचा)	प्रत्येकी	345.00	345.00	345.00	327.30	304.15
48	टाल्कम पावडर (पॉन्डस/तत्सम)	100 ग्रॅम	33.00	34.00	34.00	32.35	29.51
49	टूथ पेस्ट (कोलगेट साधी/ तत्सम)	100 ग्रॅम	28.00	28.00	28.00	27.92	27.00
50	सोने (स्टॅण्डर्ड)	10 ग्रॅम	उ.ना	उ.ना	उ.ना	उ.ना	उ.ना
51	चांदी	10 ग्रॅम	उ.ना	उ.ना	उ.ना	उ.ना	उ.ना.

आधार - जिल्हा सांख्यिकी कार्यालय, कोल्हापूर

तक्ता क्रमांक - 4.3

औद्योगिक कामगारांकरिता ग्राहक किंमतीचे निर्देशांक ( पायाभूत वर्ष : 2001 )

जिल्हा : कोल्हापूर

केंद्र - कोल्हापूर

संदर्भ - 2008-09

अ. क्र.	महिना/ वर्ष	अन्नगट	पान,सुपारी तंबाखू इ.	इंधन व दिवाबत्ती	घरबांधणी	कापड, बिछाने व पादत्राणे	संकीर्ण	सर्वसाधारण निर्देशांक
(1)	(2)	(3)	(4)	(5)	(6)	(8)	(9)	(10)
1	एप्रिल -08	693	813	713	601	400	718	673
2	मे -08	694	812	709	601	406	722	674
3	जून-08	699	813	709	601	406	722	677
4	जुलै-08	148	152	171	151	125	137	146
5	ऑगस्ट-08	149	152	175	151	125	139	147
6	सप्टेंबर-08	150	152	174	151	125	142	149
7	ऑक्टोबर-08	150	152	181	151	127	143	150
8	नोव्हेंबर-08	149	155	181	151	129	144	150
9	डिसेंबर-08	145	154	181	152	129	144	148
10	जानेवारी-09	147	154	177	152	135	148	150
11	फेब्रुवारी-09	147	153	176	152	135	149	150
12	मार्च-09	148	153	176	152	135	149	150
वार्षिक सरासरी		285	318	310	264	198	288	280

टीप - केंद्राच्या ग्राहक किंमती निर्देशांकाचे पायाभूत वर्ष 1982-1000 जुलै 2008 पासून

बदलण्यात आले असून नविन पायाभूत वर्ष 2001 असे झाले आहे.

आधार:- कामगार आयुक्त यांचे कार्यालय, मुंबई

तक्ता क्रमांक - ४.४  
किंमतीचे महत्त्वाचे निर्देशांक

जिल्हा :-कोल्हापूर

संदर्भ - 2008-09

अ. क्र.	महिना / वर्ष	अखिल भारतीय घाऊक किंमत निर्देशांक (पायाभूत वर्ष 1993-94)	ग्राहक किंमत निर्देशांक						
			औद्योगिक कामगारांसाठी (पायाभूत वर्ष 2001)		महाराष्ट्र (पायाभूत वर्ष 2003)		शेतमजुरांसाठी (पायाभूत वर्ष 1986-87)	शहरी अश्रमिक कर्मचा-यांसाठी (पायाभूत वर्ष 1984-85)*	
			मुंबई	अखिल भारत	ग्रामीण	नागरी	महाराष्ट्र	अखिल भारत	अखिल भारत
(1)	(2)	(3)	(4)	(5)	(6)	(7)	(8)	(9)	(11)
1	एप्रिल -08	229	141	138	138	134	442	429	536
2	मे-08	231	142	139	139	135	443	431	537
3	जून-08	237	143	140	140	137	449	434	543
4	जुलै-08	240	145	143	142	140	457	442	552
5	ऑगस्ट-08	241	146	145	145	141	467	450	559
6	सप्टेंबर-08	241	147	146	146	142	469	455	565
7	ऑक्टोबर-08	239	152	148	148	145	476	459	574
8	नोव्हेंबर-08	234	151	148	149	145	474	460	575
9	डिसेंबर-08	230	151	147	148	144	471	459	569
10	जानेवारी-09	229	153	148	148	144	474	461	574
11	फेब्रुवारी-09	228	152	148	147	143	474	462	575
12	मार्च-09	228	153	148	148	143	474	463	577

टिप - \* एप्रिल 2008 पासून केंद्रीय सांख्यिकी संघटनेने शहरी अश्रमिक कर्मचा-यांकरिता ग्राहक किंमती निर्देशांक केंद्रनिहाय प्रकाशित करणे खंडित केले आहे.

- आधार:- 1) श्रम केंद्र, भारत सरकार, सिमला 2) कामगार आयुक्त यांचे कार्यालय, मुंबई  
3) अर्थ व सांख्यिकी संचालनालय, मुंबई 4) केंद्रीय सांख्यिकीय संघटना, नवी दिल्ली  
5) आर्थिक सल्लागार, उद्योग मंत्रालय, भारत सरकार, नवी दिल्ली.



तक्ता क्रमांक - 5.1  
गोळा केलेला जमीन महसूल

जिल्हा- कोल्हापूर

संदर्भ वर्ष-2008-09  
(रुपये हजार)

अ. क्र.	तालुका	जमीन महसुलाची एकूण चालू मागणी	जमीन महसुलाची थकबाकी	एकूण मागणी	सूट	निलंबित वसुलीची रक्कम	वसुली पात्र रक्कम {5-(6+7)}	प्रत्यक्ष वसुली	खातेदारां- ची संख्या
(1)	(2)	(3)	(4)	(5)	(6)	(7)	(8)	(9)	(10)
1	शाहूवाडी	69	0	69	0	0	69	211	54899
2	पन्हाळा	245	0	245	0	0	245	245	86955
3	हातकणगले	831	0	831	0	0	831	921	93128
4	शिरोळ	459	0	459	0	0	459	1047	70804
5	करवीर	472	0	472	0	0	472	514	170811
6	गगनबावडा	12	0	12	0	0	12	12	10945
7	राधानगरी	202	0	202	0	0	202	202	54978
8	कागल	246	0	246	0	0	246	246	89759
9	भुदरगड	76	0	76	0	0	76	76	55177
10	आजरा	54	0	54	0	0	54	54	39564
11	गडहिंग्लज	185	0	185	0	0	185	191	70829
12	चंदगड	72	0	72	0	0	72	370	57895
जिल्हा एकूण		2923	0	2923	0	0	2923	4089	855744

आधार - कार्यासन सहा वसुली, जिल्हाधिकारी कार्यालय, कोल्हापूर

तक्ता क्रमांक - 5.2

स्थानिक स्वराज्य संस्थांचे उत्पन्न व खर्च

जिल्हा :- कोल्हापूर

संदर्भ वर्ष-2008-09

(रूपये लाखात)

अ. क्र.	बाब	ग्राम-पंचायत	जिल्हा परिषद	महानगर पालिका	नगर परिषदा	कटक मंडळ
(1)	(2)	(3)	(4)	(5)	(6)	(7)
	स्थानिक स्वराज्य संस्थांची संख्या	1028	1	1	9	0
अ)	जमा					
1	सुरूवातीची शिल्लक	1663	6322	2872	2829	--
2	चालू वर्षातील जमा					
	2.1 शासकीय अनुदाने व वर्गणी	3538	47217	4923	9017	
	2.2 सब प्रकारचे कर	3479	1086	8574	1899	
	2.3 इतर जमा	710	39455	13560	3013	
	2.4 एकूण (बाब 2.1 ते 2.3)	7727	87758	27057	13929	
	एकूण प्राप्ती (सुरूवातीची शिल्लक मिळून)	9390	94080	29929	16758	--
ब)	खर्च					
3	चालू वर्षातील खर्च					
	3.1 सामान्य प्रशासन	1459	2043	1060	1497	
	3.2 शिक्षण	342	19313	2862	570	
	3.3 सार्वजनिक आरोग्य	1823	8301	17098	5927	
	3.4 इतर	3473	55806	6083	5719	
	एकूण (3.1 ते 3.4)	7097	85464	27103	13713	
4	अखेरची शिल्लक	2293	5819	2826	3045	--
	एकूण खर्च (अखेरची शिल्लक मिळून)	9390	91283	29929	16758	--

आधार :- 1) जिल्हा परिषद, 2) ग्रामपंचायत विभाग, जिल्हा परिषद, कोल्हापूर

3) महानगरपालिका/ नगरपरिषदा, कोल्हापूर

तक्ता क्रमांक - 5.3

बँक कार्यालये, वर्गीकृत बँकांची संख्या, ठेवी व कर्जे

जिल्हा: - कोल्हापूर

संदर्भ वर्ष-2008-09

अ. क्र.	तालुका	बँकांची कार्यालये असलेली गावे व शहरे	वर्गीकृत बँका (संख्या)	वर्गीकृत बँकांची शाखा कार्यालये	वर्गीकृत बँकांच्या ठेवी (लाख रुपये)
(1)	(2)	(3)	(4)	(5)	(6)
1	शाहूवाडी	8	3	9	तालुकानिहाय माहिती उपलब्ध नाही.
2	पन्हाळा	12	6	14	
3	हातकणगले	20	13	41	
4	शिरोळ	16	8	30	
5	करवीर	17	30	88	
6	गगनबावडा	2	2	2	
7	राधानगरी	8	5	9	
8	कागल	9	6	13	
9	भुदरगड	6	3	7	
10	आजरा	5	4	7	
11	गडहिंगलज	7	7	12	
12	चंदगड	8	3	8	
जिल्हा एकूण		118	90	240	698880

आधार :- जिल्हा अग्रणी बँक, (बँक ऑफ इंडिया), कोल्हापूर.

तक्ता क्रमांक - 5.4  
अल्पबचत कार्यक्रमाची प्रगती

जिल्हा -कोल्हापूर

संदर्भ वर्ष-2007-08 व 2008-09  
(रुपये लाखात)

अ.क्र.	योजनेचे नाव	2008-09 अखेर अल्पबचत खातेदारांची संख्या	2007-08 मधील अल्पबचत खात्यांतील गुंतवणूक		सन 2008-09 मधील अल्पबचत खात्यांतील गुंतवणूक	
			ढोबळ	निव्वळ	ढोबळ	निव्वळ
(1)	(2)	(3)	(4)	(5)	(6)	(7)
1	टपाल बचत खाते	93844	7980	178	10577	792
2	पुनरावर्ती ठेवी	454019	10536	3456	10127	1670
3	समयबद्ध ठेवी	25639	1665	-184	2064	833
4	सार्वजनिक भविष्य निर्वाह निधी					
	4.1 स्टेट बँक	0	4836	5561	6343	4582
	4.2 बँक ऑफ महाराष्ट्र	4922	0	0	547	320
	4.3 टपाल खाते	0	0	0	0	0
	4.4 इतर बँका (4.1 मध्ये समाविष्ट)	0	415	261	0	0
5	राष्ट्रीय बचत प्रमाणपत्रे 8 वी मालिका	21156	0	0	1594	-357
6	इंदिरा विकास पत्रे	0	0	-7.41	0	-8
7	किसान विकास पत्रे	40269	3209	1583	1212	276
8	मासिक प्राप्ती योजना	89116	6063	1225	6488	-268
9	राष्ट्रीय बचत योजना-87	1662	0	-157	0	-118
10	राष्ट्रीय बचत योजना-92	110	0	-7	0	-8
11	इतर सर्व योजना (NSC & SCSS)	3063	2381	436	346	-264
जिल्हा एकूण		733800	37085	12345	39298	7450

आधार :- सहायक संचालक (अल्पबचत), जिल्हाधिकारी कार्यालय

तक्ता क्रमांक - 5.5

आयुर्विमा विषयक आकडेवारी

जिल्हा :- कोल्हापूर

संदर्भ वर्ष-2008-09

अ. क्र.	बाब	परिमाण	तपशील
(1)	(2)	(3)	(4)
1	आयुर्विमा महामंडळाच्या जिल्हयातील शाखा	संख्या	11
2	चालू विमा पॉलिसीज् (मार्च 2009 अखेर)	संख्या	1059047
3	मार्च अखेर व्यपगत विमा पॉलिसीज्	संख्या	82201
4	नवीन व्यवसाय (2008-09)		
	4.1 उतरविलेली विमापत्रे	संख्या	136441
	4.2 विमा रक्कम	(रु लाख)	185706
	4.3 विम्याचा प्रथम हप्ता रक्कम	(रु लाख)	13214
5	जिल्हयातील विमा प्रतिनिधीची संख्या		
	5.1 एकूण विमा प्रतिनिधी	संख्या	5811
	5.2 एकूण पैकी ग्रामीण विमा प्रतिनिधी	संख्या	3746
	5.3 एकूण पैकी महिला विमा प्रतिनिधी	संख्या	1390
	5.4 एकूण महिला प्रतिनिधीपैकी ग्रामीण महिला प्रतिनिधी	संख्या	763

आधार :- भारतीय जीवन विमा निगम, कोल्हापूर

तक्ता क्रमांक - 6.1  
जमिनीचा वापर

जिल्हा -कोल्हापूर

संदर्भ वर्ष :2000-01

अ. क्र.	तालुका	एकूण भौगोलिक क्षेत्र	जंगल व्याप्त क्षेत्र	शेतीला उपलब्ध नसलेले क्षेत्र			पडीत जमिनीव्यतिरिक्त लागवड न झालेली एकूण जमीन
				बिगर शेती वापराखालील जमीन	पडीत/लागवडी लायक नसलेली	एकूण '(5+6)	
(1)	(2)	(3)	(4)	(5)	(6)	(7)	(8)
1	शाहूवाडी	104352	21912	3674	9915	13589	20076
2	पन्हाळा	56871	11591	2069	2937	5006	7096
3	हातकणगले	60937	1433	5091	798	5889	3588
4	शिरोळ	50783	864	4044	837	4881	2742
5	करवीर	67113	804	5788	2172	7960	9358
6	गगनबावडा	28228	10626	260	1022	1282	2617
7	राधानगरी	89232	26775	1249	11756	13005	17173
8	कागल	54754	1114	3180	1316	4496	1671
9	भुदरगड	64446	23790	3414	1172	4586	3192
10	आजरा	54888	12273	2100	1243	3343	5725
11	गडहिंगलज	48115	1818	1242	1204	2446	898
12	चंदगड	96542	27100	3555	7867	11422	1845
जिल्हा एकूण		776261	140100	35666	42239	77905	75981

तक्ता क्रमांक - 6.1  
जमिनीचा वापर

जिल्हा -कोल्हापूर

संदर्भ वर्ष :2000-01

अ. क्र.	तालुका	पडीत जमीन			निव्वळ क्षेत्र	एकापेक्षा अधिक (दुसोटा क्षेत्र)	लागवडी खालील एकूण क्षेत्र (12+13)	लागवडी- लायक क्षेत्र
		चालू पड	इतर पड	एकूण पड '(4+10)				
(1)	(2)	(9)	(10)	(11)	(12)	(13)	(14)	(15)
1	शाहूवाडी	428	901	1329	47446	8561	56007	68851
2	पन्हाळा	1298	4984	6282	26896	6776	33672	40274
3	हातकणगले	455	548	1003	49024	10981	60005	53615
4	शिरोळ	329	270	599	41697	6934	48631	45038
5	करवीर	782	1039	1821	47170	16199	63369	58349
6	गगनबावडा	236	488	724	12979	18566	31545	16320
7	राधानगरी	199	110	309	31970	6854	38824	49452
8	कागल	301	339	640	46833	7722	54555	49144
9	भुदरगड	1591	4353	5944	26934	8388	35322	36070
10	आजरा	455	9964	10419	23128	15625	38753	39272
11	गडहिंग्लज	281	336	617	42336	5335	47671	43851
12	चंदगड	250	4574	4824	51351	8271	59622	58020
जिल्हा एकूण		6605	27906	34511	447764	120212	567976	558256

आधार- कृषि आयुक्तालय, पुणे

तक्ता क्रमांक - 6.2  
निरनिराळ्या पिकाखालील क्षेत्र

जिल्हा - कोल्हापूर

संदर्भ वर्ष : 2001-02  
(क्षेत्र हेक्टर)

अ. क्र.	तालुका	तांदूळ	गहू	खरीप ज्वारी	रब्बी ज्वारी	एकूण ज्वारी (5+6)	बाजरी	मका
(1)	(2)	(3)	(4)	(5)	(6)	(7)	(8)	(9)
1	शाहूवाडी	13377	1050	424	100	524	0	210
2	पन्हाळा	10776	358	1745	140	1885	0	320
3	हातकणगले	1007	1073	3476	3200	6676	24	642
4	शिरोळ	570	1342	155	2100	2255	21	336
5	करवीर	11865	838	1381	460	1841	1	427
6	गगनबावडा	4126	86	0	0	0	0	735
7	राधानगरी	11797	100	7	660	667	0	580
8	कागल	9963	1139	725	2790	3515	0	709
9	भुदरगड	12586	390	45	8	53	1	210
10	आजरा	9067	1260	556	15	571	0	727
11	गडहिंग्लज	7592	720	1960	1420	3380	0	1282
12	चंदगड	13599	135	94	300	394	0	389
जिल्हा एकूण		106325	8491	10568	11193	21761	47	6567



तक्ता क्रमांक - 6.2  
निरनिराळ्या पिकाखालील क्षेत्र

जिल्हा - कोल्हापूर

संदर्भ वर्ष : 2001-02  
(क्षेत्र हेक्टर)

अ. क्र.	तालुका	वरी	नाचणी	राळा	सावा	भादली	इतर तृण धान्ये	एकूण तृण धान्ये
(1)	(2)	(10)	(11)	(12)	(13)	(14)	(15)	(16)
1	शाहूवाडी	232	2508	0	252	0	176	18329
2	पन्हाळा	58	1481	0	27	0	117	15022
3	हातकणगले	32	59	0	70	0	112	9695
4	शिरोळ	0	45	0	200	0	186	4955
5	करवीर	165	645	0	199	0	234	16215
6	गगनबावडा	0	1368	0	179	0	31	6525
7	राधानगरी	188	2627	0	121	0	126	16206
8	कागल	135	339	3	190	0	236	16229
9	भुदरगड	22	3500	0	121	0	69	16952
10	आजरा	0	3701	0	179	0	147	15652
11	गडहिंग्लज	43	385	0	219	0	309	13930
12	चंदगड	4	7126	0	72	0	102	21821
जिल्हा एकूण		879	23784	3	1829	0	1845	171531

तक्ता क्रमांक - 6.2  
निरनिराळ्या पिकाखालील क्षेत्र

जिल्हा - कोल्हापूर

संदर्भ वर्ष : 2001-02  
(क्षेत्र हेक्टर)

अ. क्र.	तालुका	हरभरा	तूर	मूग	उडीद	कुळीय	मठ (मटकी)	वाल
(1)	(2)	(17)	(18)	(19)	(20)	(21)	(22)	(23)
1	शाहूवाडी	900	12	0	445	64	0	199
2	पन्हाळा	1060	174	10	239	270	0	394
3	हातकणगले	1760	341	1126	799	401	3	231
4	शिरोळ	2230	77	544	206	0	18	209
5	करवीर	900	324	412	114	346	0	276
6	गगनबावडा	0	0	0	0	0	0	125
7	राधानगरी	0	0	0	0	12	0	74
8	कागल	2975	551	86	669	158	0	127
9	भुदरगड	1000	1	0	0	160	0	85
10	आजरा	1655	0	0	0	246	0	189
11	गडहिंगलज	1400	629	530	600	455	0	256
12	चंदगड	0	301	0	0	19	0	186
जिल्हा एकूण		13880	2410	2708	3072	2131	21	2351

तक्ता क्रमांक - 6.2  
निरनिराळ्या पिकाखालील क्षेत्र

जिल्हा - कोल्हापूर

संदर्भ वर्ष : 2001-02  
(क्षेत्र हेक्टर)

अ. क्र.	तालुका	वाटाणा	इतर कडधान्ये	एकूण कडधान्ये	एकूण अन्नधान्ये	ऊस	मिरची	इतर मसाल्याचे पदार्थ
(1)	(2)	(24)	(25)	(26)	(27)	(28)	(29)	(30)
1	शाहूवाडी	15	211	1846	20175	2672	93	1
2	पन्हाळा	5	262	2414	17436	9404	296	8
3	हातकणगले	29	567	5257	14952	13989	339	51
4	शिरोळ	18	539	3841	8796	17883	381	44
5	करवीर	88	430	2890	19105	19936	316	39
6	गगनबावडा	0	224	349	6874	10244	125	0
7	राधानगरी	57	57	200	16406	7339	125	11
8	कागल	55	369	4990	21219	8212	709	37
9	भुदरगड	10	77	1333	18285	3362	99	5
10	आजरा	16	635	2741	18393	2364	375	2
11	गडहिंग्लज	77	625	4572	18502	4984	1034	10
12	चंदगड	5	446	957	22778	8280	1230	4
जिल्हा एकूण		375	4442	31390	202921	108669	5122	212

तक्ता क्रमांक - 6.2  
निरनिराळ्या पिकाखालील क्षेत्र

जिल्हा - कोल्हापूर

संदर्भ वर्ष : 2001-02  
(क्षेत्र हेक्टर)

अ. क्र.	तालुका	एकूण मसाल्याचे पदार्थ	आंबा	काजू	इतर फळे	भाजीपाला	कांदे	टोमॅटो
(1)	(2)	(31)	(32)	(33)	(34)	(35)	(36)	(37)
1	शाहूवाडी	94	112	305	278	237	36	80
2	पन्हाळा	304	532	150	330	163	46	8
3	हातकणगले	390	426	237	305	722	230	86
4	शिरोळ	425	273	129	668	538	209	85
5	करवीर	355	347	34	324	691	170	101
6	गगनबावडा	125	186	67	478	76	77	2
7	राधानगरी	136	184	953	306	79	35	6
8	कागल	746	530	19	751	701	99	110
9	भुदरगड	104	325	144	612	208	56	10
10	आजरा	377	309	1651	295	302	45	14
11	गडहिंग्लज	1044	708	783	249	347	56	146
12	चंदगड	1234	1604	2129	327	294	61	12
	जिल्हा एकूण	5334	5536	6601	4923	4358	1120	660

तक्ता क्रमांक - 6.2  
निरनिराळया पिकाखालील क्षेत्र

जिल्हा - कोल्हापूर

संदर्भ वर्ष : 2001-02  
(क्षेत्र हेक्टर)

अ. क्र.	तालुका	एकूण भाजीपाला	संकीर्ण खाद्य पिके	एकूण खाद्य पिके	कापूस	अंबाडी	इतर तंतू पिके
(1)	(2)	(38)	(39)	(40)	(41)	(42)	(43)
1	शाहूवाडी	353	695	23989	0	6	0
2	पन्हाळ	217	1012	28373	0	5	0
3	हातकणगले	1038	968	31337	0	12	0
4	शिरोळ	832	1070	29006	25	14	0
5	करवीर	962	705	41063	3	15	0
6	गगनबावडा	155	731	18129	0	2	0
7	राधानगरी	120	1443	25444	0	7	0
8	कागल	910	1300	32387	0	11	0
9	भुदरगड	274	1081	23106	0	9	0
10	आजरा	361	2255	23750	19	10	0
11	गडहिंग्लज	549	1740	26819	0	13	0
12	चंदगड	367	4060	36719	62	14	0
जिल्हा एकूण		6138	17060	340122	109	118	0

तक्ता क्रमांक - 6.2  
निरनिराळ्या पिकाखालील क्षेत्र

जिल्हा - कोल्हापूर

संदर्भ वर्ष : 2001-02  
(क्षेत्र हेक्टर)

अ. क्र.	तालुका	एकूण तंतू पिके	भुईमूग	तीळ	नारळ	सूर्यफूल	जवस
(1)	(2)	(44)	(45)	(46)	(47)	(48)	(49)
1	शाहूवाडी	6	2847	0	1	40	0
2	पन्हाळा	5	2248	0	2	0	0
3	हातकणगले	12	8079	0	13	35	0
4	शिरोळ	39	2250	0	110	4	0
5	करवीर	18	6176	0	4	75	0
6	गगनबावडा	2	570	0	2	0	0
7	राधानगरी	7	1223	0	1	2	0
8	कागल	11	11614	0	6	130	0
9	भुदरगड	9	3051	0	3	0	0
10	आजरा	29	4862	0	12	0	0
11	गडहिंग्लज	13	19875	0	11	40	0
12	चंदगड	76	6470	0	1	0	0
जिल्हा एकूण		227	69265	0	166	326	0

तक्ता क्रमांक - 6.2  
निरनिराळ्या पिकाखालील क्षेत्र

जिल्हा - कोल्हापूर

संदर्भ वर्ष : 2001-02  
(क्षेत्र हेक्टर)

अ. क्र.	तालुका	कारळे	इतर गळीत धान्ये	एकूण गळीत धान्ये	इतर औषधी व मादक पदार्थ	आयुर्वेदिक व मादक पदार्थाची पिके	एकूण औषधी व मादक पदार्थ
(1)	(2)	(50)	(51)	(52)	(53)	(54)	(55)
1	शाहूवाडी	490	25	3403	0	0	0
2	पन्हाळा	0	720	2970	0	0	0
3	हातकणगले	0	19136	27263	1330	15	1345
4	शिरोळ	0	21563	23927	1102	35	1137
5	करवीर	0	2834	9089	760	15	775
6	गगनबावडा	115	0	687	0	0	0
7	राधानगरी	520	1	1747	0	0	0
8	कागल	50	4730	16530	1290	10	1300
9	भुदरगड	342	45	3441	0	0	0
10	आजरा	450	1515	6839	0	0	0
11	गडहिंगलज	0	11605	31531	0	0	0
12	चंदगड	230	25	6726	0	0	0
जिल्हा एकूण		2197	62199	134153	4482	75	4557

तक्ता क्रमांक - 6.2  
निरनिराळ्या पिकाखालील क्षेत्र

जिल्हा - कोल्हापूर

संदर्भ वर्ष : 2001-02  
(क्षेत्र हेक्टर)

अ. क्र.	तालुका	एकूण चारा पिके	संकीर्ण अखाद्य पिके	एकूण अखाद्य पिके	लागवडी खालील एकूण क्षेत्र	दुसोटा क्षेत्र	लागवडी खालील निव्वळ क्षेत्र
(1)	(2)	(56)	(57)	(58)	(59)	(60)	(61)
1	शाहूवाडी	8562	28	11971	35960	उ.ना	उ.ना
2	पन्हाळा	4674	18	7677	36050	उ.ना	उ.ना
3	हातकणगले	7478	45	36116	67453	उ.ना	उ.ना
4	शिरोळ	4658	27	29806	58812	उ.ना	उ.ना
5	करवीर	6494	55	16403	57560	उ.ना	उ.ना
6	गगनबावडा	17507	13	18251	36380	उ.ना	उ.ना
7	राधानगरी	6729	60	8496	33940	उ.ना	उ.ना
8	कागल	10998	53	28899	61286	उ.ना	उ.ना
9	भुदरगड	10942	12	14445	37551	उ.ना	उ.ना
10	आजरा	7684	15	14564	38314	उ.ना	उ.ना
11	गडहिंग्लज	13122	94	44681	71500	उ.ना	उ.ना
12	चंदगड	3101	39	9942	46661	उ.ना	उ.ना
जिल्हा एकूण		101949	459	241345	581467	उ.ना	उ.ना

आधार- कृषी आयुक्तालय, पुणे



तक्ता क्रमांक - 6.3

मुख्य पिकांचे दर हेक्टरी अंदाजित उत्पादन

जिल्हा - कोल्हापूर.

संदर्भ वर्ष : 2007-08

1] प्रति हेक्टरी उत्पादन - किलो मध्ये

2] एकूण उत्पादन -- "00" मे. टन मध्ये

अ. क्र.	पिकाचे नाव	प्रति हेक्टरी उत्पादन	एकूण उत्पादन	अ. क्र.	पिकाचे नाव	प्रति हेक्टर उत्पादन	एकूण उत्पादन
(1)	(2)	(3)	(4)	(1)	(2)	(3)	(4)
1	तांदूळ	3005	3384	17	जवस	---	---
2	गहू	2391	251	18	भुईमूग	1666	976
3	ज्वारी	1697	358	19	मोहरी	---	---
4	बाजरी	---	---	20	तीळ	1000	1
5	बाली	0	0	21	एरंडी	---	---
6	मका	2658	308	22	ऊस	86	97426
7	नाचणी	1495	345	23	नारळ	---	---
8	इतर धान्ये	516	16	24	कापूस	170	1
9	एकूण धान्ये	2561	4662	25	ताग	---	---
10	हरभरा	936	93	26	मेस्ता[अंबाडी]	0	0
11	तूर	471	13	27	तंबाखू	---	---
12	उडीद	829	24	28	औषधी पदार्थ	---	---
13	मूग	604	16	29	सुंठ [आले]	0	0
14	मसूर	0	0	30	मिरची [लाल]	---	---
15	इतर कडधान्ये	478	33	31	हळद	---	---
16	एकूण कडधान्ये	710	179	32	बटाटे	---	---

टीप - 1) उसाचे उत्पादन ड्रेसड केनच्या स्वरूपात आहे.

3) कापसाचे उत्पादन "00" गाठीच्या स्वरूपात आहे. 1 गासडी = 170 कि.ग्रॅ.

आधार - कृषि आयुक्तालय, पुणे

तक्ता क्रमांक - 6.4

निवडक केंद्रातील पर्जन्य दिवसांची संख्या व एकूण पर्जन्य

जिल्हा - कोल्हापूर

संदर्भ वर्ष : 2008

(पर्जन्य - मि.मी.)

अ. क्र.	तालुका / केंद्र	सरासरी		वर्ष 2008 मधील		सरासरीच्या तुलनेत वर्षातील पर्जन्याची टक्केवारी
		पर्जन्य दिवस (संख्या)	पर्जन्य	पर्जन्य दिवसांची संख्या	पर्जन्य	
(1)	(2)	(3)	(4)	(5)	(6)	(8)
1	शाहूवाडी	उ.ना.	1802.30	86	1867.00	103.59
2	पन्हाळा	उ.ना.	1710.30	95	1863.00	108.93
3	हातकणगले	उ.ना.	1072.20	52	987.70	92.12
4	शिरोळ	उ.ना.	610.10	38	498.20	81.66
5	करवीर	उ.ना.	1043.40	62	1082.90	103.79
6	गगनबावडा	उ.ना.	6021.70	114	6207.00	103.08
7	राधानगरी	उ.ना.	3773.60	94	3684.00	97.63
8	कागल	उ.ना.	946.60	49	779.40	82.34
9	भुदरगड	उ.ना.	1597.80	70	1624.00	101.64
10	आजरा	उ.ना.	2104.00	82	1743.10	82.85
11	गडहिंग्लज	उ.ना.	1088.70	71	1079.90	99.19
12	चंदगड	उ.ना.	2911.80	85	2872.50	98.65

आधार - मुख्य सांख्यिक, कृषी आयुक्तालय, पुणे.

तक्ता क्रमांक - 6.5

विविध साधनांखालील ओलिताचे क्षेत्र

जिल्हा - कोल्हापूर

संदर्भ वर्ष : (2000-01)

(क्षेत्र - हेक्टर)

अ. क्र.	तालुका	ओलिताखालील क्षेत्र		ओलिता खालील निव्वळ क्षेत्र(3+4)	ओलिता खालील स्थूल क्षेत्र	एकूण लागवडी खालील स्थूल क्षेत्र	ओलिता खालील स्थूल क्षेत्राची लागवडीखालील स्थूल क्षेत्राशी टक्केवारी
		पृष्ठभागीय	विहिरी				
(1)	(2)	(3)	(4)	(5)	(6)	(7)	(8)
1	शाहूवाडी	4683	6989	11672	11808	56007	21.08
2	पन्हाळा	1579	3214	4793	5491	33662	16.31
3	हातकणगले	4853	14526	19379	20434	60005	34.05
4	शिरोळ	8082	9014	17096	17540	48621	36.07
5	करवीर	6671	12047	18718	19392	63369	30.60
6	गगनबावडा	3706	4561	8267	8426	31545	26.71
7	राधानगरी	4521	5689	10210	10874	38824	28.01
8	कागल	5722	8426	14148	14696	54555	26.94
9	भुदरगड	3194	5248	8442	9095	35322	25.75
10	आजरा	1547	3256	4803	5122	38753	13.22
12	गडहिंगलज	3131	4125	7256	7971	47691	16.71
12	चंदगड	1329	2471	3800	4302	59622	7.22
एकूण		49018	79566	128584	135151	567976	23.80

आधार - कृषी आयुक्तालय, पुणे.

तक्ता क्रमांक - 6.6  
निरनिराळ्या पिकाखालील ओलिताचे क्षेत्र

जिल्हा -कोल्हापूर

सदंभ :2001-02  
(क्षेत्र - हेक्टर)

अ. क्र.	तालुका	तांदूळ	गहू	खरीप ज्वारी	रब्बी ज्वारी	एकूण ज्वारी	बाजरी
(1)	(2)	(4)	(5)	(6)	(7)	(8)	(9)
1	शाहूवाडी	435	1020	0	0	0	0
2	पन्हाळा	278	340	0	0	0	0
3	हातकणगले	38	1034	0	220	220	0
4	शिरोळ	0	1340	0	150	150	0
5	करवीर	245	838	0	0	0	0
6	गगनबावडा	56	77	0	0	0	0
7	राधानगरी	471	100	0	0	0	0
8	कागल	422	1115	0	216	216	0
9	भुदरगड	396	375	0	0	0	0
10	आजरा	220	840	0	0	0	0
11	गडहिंग्लज	215	718	0	26	26	0
12	चंदगड	220	125	0	0	0	0
जिल्हा एकूण		2996	7922	0	612	612	0

तक्ता क्रमांक - 6.6  
निरनिराळ्या पिकाखालील ओलिताचे क्षेत्र

जिल्हा -कोल्हापूर

संदर्भ :2001-02

(क्षेत्र - हेक्टर)

अ. क्र.	तालुका	मका	नाचणी	इतर तृण धान्ये	एकूण तृण धान्ये	हरभरा	तूर
(1)	(2)	(10)	(11)	(12)	(13)	(14)	(15)
1	शाहूवाडी	42	0	0	1497	0	0
2	पन्हाळा	25	0	0	643	0	0
3	हातकणगले	81	0	0	1373	196	0
4	शिरोळ	68	0	0	1558	220	0
5	करवीर	45	0	0	1128	105	0
6	गगनबावडा	19	0	0	152	0	0
7	राधानगरी	18	0	0	589	0	0
8	कागल	127	0	0	1880	290	0
9	भुदरगड	20	0	0	791	0	0
10	आजरा	90	0	0	1150	185	0
11	गडहिंगलज	132	0	0	1091	268	0
12	चंदगड	62	0	0	407	146	0
जिल्हा एकूण		729	0	0	12259	1410	0

तक्ता क्रमांक - 6.6  
निरनिराळ्या पिकाखालील ओलिताचे क्षेत्र

जिल्हा - कोल्हापूर

संदर्भ : 2001-02  
(क्षेत्र - हेक्टर)

अ. क्र.	तालुका	वाटाणा	इतर कडधान्ये (वाल)	एकूण कडधान्ये	एकूण अन्नधान्ये	ऊस	एकूण मसाल्याचे पदार्थ
(1)	(2)	(16)	(17)	(18)	(19)	(20)	(21)
1	शाहूवाडी	0	0	0	1497	2672	93
2	पन्हाळा	0	0	0	643	9404	304
3	हातकणगले	0	15	211	1584	13989	386
4	शिरोळ	0	30	250	1808	17883	417
5	करवीर	0	36	141	1269	19936	348
6	गगनबावडा	0	0	0	152	10244	125
7	राधानगरी	0	0	0	589	7339	133
8	कागल	0	20	310	2190	8212	739
9	भुदरगड	0	0	0	791	3362	99
10	आजरा	0	7	192	1342	2364	375
11	गडहिंगलज	0	8	276	1367	4984	1034
12	चंदगड	0	0	146	553	8280	1233
जिल्हा एकूण		0	116	1526	13785	108669	5286

तक्ता क्रमांक - 6.6  
निरनिराळ्या पिकाखालील ओलिताचे क्षेत्र

जिल्हा - कोल्हापूर

संदर्भ : 2001-02

(क्षेत्र - हेक्टर)

अ. क्र.	तालुका	एकूण फळे	एकूण भाजीपाला	संकीर्ण खाद्यपिके	एकूण खाद्यपिके	कापूस	इतर तंतू पिके
(1)	(2)	(22)	(23)	(24)	(25)	(26)	(27)
1	शाहूवाडी	259	346	0	4867	0	0
2	पन्हाळा	263	224	0	10838	0	0
3	हातकणगले	303	823	0	17085	0	0
4	शिरोळ	641	838	0	21587	0	0
5	करवीर	173	1092	0	22818	0	0
6	गगनबावडा	81	155	0	10757	0	0
7	राधानगरी	235	120	0	8416	0	0
8	कागल	795	958	0	12894	0	0
9	भुदरगड	122	274	0	4648	0	0
10	आजरा	154	414	0	4649	0	0
11	गडहिंगलज	336	542	0	8263	0	0
12	चंदगड	287	366	0	10719	0	0
जिल्हा एकूण		3649	6152	0	137541	0	0

तक्ता क्रमांक - 6.6  
निरनिराळ्या पिकाखालील ओलिताचे क्षेत्र

जिल्हा - कोल्हापूर

संदर्भ : 2001-02  
(क्षेत्र - हेक्टर)

अ. क्र.	तालुका	एकूण तंतू पिके	भुईमूग	जवस/ सूर्यफूल/ नारळ	करडई/मोहरी	इतर गळिताची पिके	एकूण गळिताची पिके
(1)	(2)	(28)	(29)	(30)	(31)	(32)	(33)
1	शाहूवाडी	0	0	1	0	0	1
2	पन्हाळा	0	0	2	0	0	2
3	हातकणगले	0	100	47	0	0	147
4	शिरोळ	0	0	112	0	0	112
5	करवीर	0	1400	69	0	0	1469
6	गगनबावडा	0	0	2	0	0	2
7	राधानगरी	0	0	1	0	0	1
8	कागल	0	570	96	0	0	666
9	भुदरगड	0	0	3	0	0	3
10	आजरा	0	0	12	0	0	12
11	गडहिंगलज	0	300	21	0	0	321
12	चंदगड	0	0	1	0	0	1
जिल्हा एकूण		0	2370	367	0	0	2737



तक्ता क्रमांक - 6.6  
निरनिराळ्या पिकाखालील ओलिताचे क्षेत्र

जिल्हा -कोल्हापूर

संदर्भ :2001-02

(क्षेत्र - हेक्टर)

अ. क्र.	तालुका	तंबाखू	इतर औषधी व मादक पदार्थ	एकूण औषधी व मादक पदार्थ	चा-याची पिके	संकीर्ण अखाद्य पिके	एकूण अखाद्य पिके	ओलिता-खालील एकूण क्षेत्र
(1)	(2)	(34)	(35)	(36)	(37)	(38)	(39)	(40)
1	शाहूवाडी	0	0	0	789	28	818	5685
2	पन्हाळा	0	0	0	431	18	451	11289
3	हातकणगले	208	0	208	689	45	1089	18174
4	शिरोळ	172	0	172	430	27	741	22328
5	करवीर	119	0	119	599	52	2239	25057
6	गगनबावडा	0	0	0	1614	13	1629	12386
7	राधानगरी	0	0	0	620	60	681	9097
8	कागल	201	0	201	1014	53	1934	14828
9	भुदरगड	0	0	0	1009	12	1024	5672
10	आजरा	0	0	0	709	15	736	5385
11	गडहिंगलज	0	0	0	1210	94	1625	9888
12	चंदगड	0	0	0	286	39	326	11045
जिल्हा एकूण		700	0	700	9400	456	13293	150834

आधार- कृषि आयुक्तालय, पुणे

तक्ता क्रमांक - 6.7

सिंचन विहिरी

जिल्हा - कोल्हापूर

संदर्भ वर्ष : 2001-02

अ. क्र.	तालुका	सिंचन विहिरीची एकूण संख्या	वापरात असलेल्या विहिरीवर बसविलेले		वापरात नसलेल्या सिंचन विहिरीची संख्या
			डिझेल पंप (संख्या)	विद्युत पंप (संख्या)	
(1)	(2)	(3)	(4)	(5)	(6)
1	शाहूवाडी	638	842	तालुकानिहाय माहिती उपलब्ध नाही.	20
2	पन्हाळा	1524	972		105
3	हातकणगले	7283	490		108
4	शिरोळ	3429	165		210
5	करवीर	3494	790		95
6	गगनबावडा	306	114		24
7	राधानगरी	1259	506		106
8	कागल	4008	485		127
9	भुदरगड	1540	787		123
10	आजरा	529	517		69
11	गडहिंगलज	3946	688		2
12	चंदगड	922	519		127
जिल्हा एकूण		28878	6875	73456	1116

आधार - कृषि आयुक्तालय

तक्ता क्रमांक - 6.8

कूपनलिका, हातपंप व विद्युत् पंप

जिल्हा -कोल्हापूर

संदर्भ वर्ष : 2008-09

अ. क्र.	तालुका	2008-09 वर्षातील			मार्च 2009 अखेर	
		यशस्वी कूपनलिकांची संख्या	बसविलेल्या हातपंपांची संख्या	बसविलेल्या विद्युत्पंपांची संख्या	चालू असलेल्या हातपंपांची संख्या	चालू असलेल्या विद्युत्पंपांची संख्या
(1)	(2)	(3)	(4)	(5)	(6)	(7)
1	शाहूवाडी	28	28	----	558	48
2	पन्हाळा	15	15	----	484	51
3	हातकणगले	22	22	----	994	100
4	शिरोळ	26	26	----	485	86
5	करवीर	14	14	----	637	105
6	गगनबावडा	0	0	----	66	9
7	राधानगरी	3	3	----	186	8
8	कागल	11	11	----	250	42
9	भुदरगड	3	3	----	221	14
10	आजरा	5	5	----	117	108
11	गडहिंगलज	2	2	----	232	50
12	चंदगड	1	1	----	227	37
जिल्हा एकूण		130	130	0	4457	658

आधार - उप अभियंता (यां) यांत्रिकी उपविभाग, जि. प. कोल्हापूर

तक्ता क्रमांक - 6.9  
लघुपाटबंधा-यांची कामे

जिल्हा - कोल्हापूर

संदर्भ वर्ष 2008-09.

अ. क्र.	बाब/ तालुका	शाहूवाडी	पन्हाळा	हातकण गले	शिरोळ	करवीर	गगनबावडा	राधानगरी	
(1)	(2)	(3)	(4)	(5)	(6)	(7)	(8)	(9)	
1	संदर्भ वर्षात पूर्ण झालेल्या कामांची संख्या	जिल्हा परिषद राज्य सहकारी एकूण	0 0 0 0	0 1 0 1	0 2 0 2	0 1 0 1	0 4 0 4	0 3 0 3	0 1 0 1
2	मार्च 2009 अखेर पूर्ण कामांची संख्या	जिल्हा परिषद राज्य सहकारी एकूण	26 6 0 32	10 2 0 12	14 2 0 16	4 1 0 5	10 5 0 15	0 3 0 3	5 1 0 6
3	मार्च 2009 अखेर वापरात असलेल्या कामांची संख्या	जिल्हा परिषद राज्य सहकारी एकूण	26 6 0 32	10 2 0 12	14 2 0 16	4 1 0 5	10 5 0 15	0 3 0 3	5 1 0 6
4	वापरात असलेल्या कामाचे लाभक्षेत्र (हेक्टर)	जिल्हा परिषद राज्य सहकारी एकूण	1358 4530 0 5888	686 1913 0 2599	573 531 0 1104	160 315 0 475	487 1577 0 2064	0 1315 0 1315	284 358 0 642
5	वापरात असलेल्या कामांखालील निव्वळ ओलित क्षेत्र (हेक्टर)	जिल्हा परिषद राज्य सहकारी एकूण	1358 2555 0 3913	686 1715 0 2401	573 170 0 743	160 0 0 160	487 676 0 1163	0 899 0 899	284 64 0 348

तक्ता क्रमांक - 6.9  
लघुपाटबंधा-यांची कामे

जिल्हा - कोल्हापूर

संदर्भ वर्ष 2008-09.

अ. क्र.	बाब/ तालुका	कागल	भुदरगड	आजरा	गडहिंग्लज	चंदगड	एकूण जिल्हा	
(1)	(2)	10	(11)	(12)	(13)	(14)	(15)	
1	संदर्भ वर्षात पूर्ण झालेल्या कामांची संख्या	जिल्हा परिषद	0	0	0	0	0	
		राज्य	5	0	1	3	1	22
		सहकारी	0	0	0	0	0	0
		एकूण	5	0	1	3	1	22
2	मार्च 2009 अखेर पूर्ण कामांची संख्या	जिल्हा परिषद	19	2	3	13	6	112
		राज्य	6	3	3	7	9	48
		सहकारी	0	0	0	0	0	0
		एकूण	25	5	6	20	15	160
3	मार्च 2009 अखेर वापरात असलेल्या कामांची संख्या	जिल्हा परिषद	19	2	3	13	6	112
		राज्य	6	3	3	7	9	48
		सहकारी	0	0	0	0	0	0
		एकूण	25	5	6	20	15	160
4	वापरात असलेल्या कामाचे लाभक्षेत्र (हेक्टर)	जिल्हा परिषद	954	71	92	712	385	5762
		राज्य	1269	1819	708	2972	5551	22858
		सहकारी	0	0	0	0	0	0
		एकूण	2223	1890	800	3684	5936	28620
5	वापरात असलेल्या कामांखालील निव्वळ ओलित क्षेत्र (हेक्टर)	जिल्हा परिषद	954	71	92	712	385	5762
		राज्य	905	1819	591	2202	2015	13611
		सहकारी	0	0	0	0	0	0
		एकूण	1859	1890	683	2914	2400	19373

आधार : 1) लघुपाटबंधारे मंडळ, कोल्हापूर.पा (राज्यस्तर),

2) ग्रामीण पाणी पुरवठा विभाग जिल्हा परिषद

3) कोल्हापूर पाटबंधारे विभाग, कोल्हापूर

तक्ता क्रमांक - 6.10  
मोठे व मध्यम पाटबंधारे प्रकल्प

जिल्हा - कोल्हापूर

संदर्भ वर्ष : 2008-09

अ. क्र.	बाब	मोठे प्रकल्प				
		राधानगरी	तुळशी	वारणा	दुधगंगा	
(1)	(2)	(3)	(4)	5	6	
1	प्रकल्प ज्या तालुक्यात आहे त्या तालुक्याचे नाव	राधानगरी	राधानगरी	ता. शिराळा, जि. सांगली	राधानगरी	
2	अ) काम पूर्ण झाल्याचे वर्ष	1954	1978			
	ब) अपूर्ण असल्यास काम पूर्ण होण्याचे अपेक्षित वर्ष	---	---	*2011	*2011	
	क) प्रकल्पाचा अंदाजे खर्च रु. लाखात	1383	960	184590	171280	
	<b>धरण</b>					
3	धरणाची उंची (मी)					
	अ) मंजूर झालेली	38.41	48.68	77.00	73.08	
	ब) पूर्ण झालेली	38.41	48.68	77.00	73.08	
4	कालवा					
	अ) मंजूर झालेली लांबी (किमी)	उपसा सिंचन	उपसा सिंचन	220.50	404.50	
	ब) पूर्ण झालेली लांबी (किमी)	उपसा सिंचन	उपसा सिंचन	68.00	142.00	
5	कमाल क्षमता (द.ल.घ.मी.)(15 सप्टेंबर संदर्भ दिवस)	236.79	98.29	974.19	719.12	
6	2008-09 मध्ये प्रत्यक्ष साठा (द.ल.घ.मी.)( जुलै 2008 ते जून 2009 )	236.79	98.29	974.19	719.12	
7	एकूण लाभक्षेत्र (हेक्टर)	59110	5710	128101 पैकी कोल्हापूर 60977	93209	
8	लाभक्षेत्राखालील लागवडी लायक क्षेत्र (हेक्टर)	26560	5710	109771 पैकी कोल्हापूर 52684	74017	
9	प्रकल्प पूर्ण झाल्यावर ओलिताखाली येणारे क्षेत्र (हेक्टर)	26560	5710	95024 पैकी कोल्हापूर 43031	59933	
10	2008-09 मधील ओलिताखाली असलेले क्षेत्र (हेक्टर)	बारमाही	23227	2306	18649	15183
		हंगामी	20463	3746	30553	22227

\* धरण पूर्ण असून कालवे अपूर्ण आहेत.

सक्ता क्रमांक - 6.10  
मोठे व मध्यम पाटबंधारे प्रकल्प

जिल्हा -कोल्हापूर

संदर्भ वर्ष : 2008-09

अ. क्र.	बाब	मध्यम प्रकल्प				
		कासारी	पाटगाव	कुंभी	कडवी	
(1)	(2)	7	8	9	10	
1	प्रकल्प ज्या तालुक्यात आहे त्या तालुक्याचे नाव	शाहूवाडी	भुदरगड	गगनबावडा	शाहूवाडी	
2	अ) काम पूर्ण झाल्याचे वर्ष	2004				
	ब) अपूर्ण असल्यास काम पूर्ण होण्याचे अपेक्षित वर्ष	---	2010	*2010	*2010	
	क) प्रकल्पाचा अंदाजे खर्च रु. लाखात	3865	15300	8905	11500	
	धरण					
3	धरणाची उंची (मी)					
	अ) मंजूर झालेली	44.24	39.19	42.58	36.05	
	ब) पूर्ण झालेली	44.24	39.19	42.58	36.05	
4	कालवा					
	अ) मंजूर झालेली लांबी (किमी)	उपसा सिंचन	उपसा सिंचन	उपसा सिंचन	उपसा सिंचन	
	ब) पूर्ण झालेली लांबी (किमी)	उपसा सिंचन	उपसा सिंचन	उपसा सिंचन	उपसा सिंचन	
5	कमाल क्षमता (द.ल.घ.मी.)(15 सप्टेंबर संदर्भ दिवस)	78.56	105.24	76.88	71.24	
6	2008-09 मध्ये प्रत्यक्ष साठा (द.ल.घ.मी.)( जुलै 2008 ते जून 2009 )	78.56	105.24	76.88	71.24	
7	एकूण लाभक्षेत्र (हेक्टर)	12141	10882	10189	12232	
8	लाभक्षेत्राखालील लागवडी लायक क्षेत्र (हेक्टर)	9995	9998	9170	9908	
9	प्रकल्प पूर्ण झाल्यावर ओलिताखाली येणारे क्षेत्र (हेक्टर)	9458	8100	8711	9219	
10	2008-09 मधील ओलिताखाली असलेले क्षेत्र (हेक्टर)	बारमाही	3916	2541	2833	916
		हंगामी	3809	6827	3797	2561

\* धरण पूर्ण असून कालवे अपूर्ण आहेत.

तक्ता क्रमांक - 6.10  
मोठे व मध्यम पाटबंधारे प्रकल्प

जिल्हा -कोल्हापूर

संदर्भ वर्ष : 2008-09

अ. क्र.	बाब	मध्यम प्रकल्प				
		चित्री	चिकोत्रा	जंगमहट्टी	धामणी	
(1)	(2)	11	12	13	14	
1	प्रकल्प ज्या तालुक्यात आहे त्या तालुक्याचे नाव	आजरा	आजरा	चंदगड	राधानगरी	
2	अ) काम पूर्ण झाल्याचे वर्ष					
	ब) अपूर्ण असल्यास काम पूर्ण होण्याचे अपेक्षित वर्ष	*2010	2010	2010	2011	
	क) प्रकल्पाचा अंदाजे खर्च रु. लाखात	9930	14832	2632	46955	
	धरण					
3	धरणाची उंची (मी)					
	अ) मंजूर झालेली	55.11	60.45	31.40	74.64	
	ब) पूर्ण झालेली	55.11	60.45	31.40	0	
4	कालवा					
	अ) मंजूर झालेली लांबी (किमी)	उपसा सिंचन	उपसा सिंचन	उपसा सिंचन	उपसा सिंचन	
	ब) पूर्ण झालेली लांबी (किमी)	उपसा सिंचन	उपसा सिंचन	उपसा सिंचन	उपसा सिंचन	
5	कमाल क्षमता (द.ल.घ.मी.)(15 सप्टेंबर संदर्भ दिवस)	53.41	43.11	34.21	109.03	
6	2008-09 मध्ये प्रत्यक्ष साठा (द.ल.घ.मी.)( जुलै 2008 ते जून 2009 )	53.41	43.11	34.21	0	
7	एकूण लाभक्षेत्र (हेक्टर)	13085	7888	4952	2500	
8	लाभक्षेत्राखालील लागवडी लायक क्षेत्र (हेक्टर)	9160	6863	4457	1750	
9	प्रकल्प पूर्ण झाल्यावर ओलिताखाली येणारे क्षेत्र (हेक्टर)	5850	5630	3700	1400	
10	2008-09 मधील ओलिताखाली असलेले क्षेत्र (हेक्टर)	बारमाही	6025	1738	2607	0
		हंगामी	5427	3925	8903	0

\* धरण पूर्ण असून कालवे अपूर्ण आहेत.



तक्ता क्रमांक - 6.10  
मोठे व मध्यम पाटबंधारे प्रकल्प

जिल्हा -कोल्हापूर

संदर्भ वर्ष : 2008-09

अ. क्र.	बाब	मध्यम प्रकल्प				
		जांबरे	घटप्रभा	आंबेओहोळ (हिरण्यकेशी)	सर्फनाला	
(1)	(2)	15	16	17	18	
1	प्रकल्प ज्या तालुक्यात आहे त्या तालुक्याचे नाव	चंदगड	चंदगड	आजरा	आजरा	
2	अ) काम पूर्ण झाल्याचे वर्ष					
	ब) अपूर्ण असल्यास काम पूर्ण होण्याचे अपेक्षित वर्ष	2010	2010	2010	2010	
	क) प्रकल्पाचा अंदाजे खर्च रु. लाखात	10592	8610	10062	8556	
	धरण					
3	धरणाची उंची (मी)					
	अ) मंजूर झालेली	39.17	48.30	27.78	33.33	
	ब) पूर्ण झालेली	0	28.30	0	0	
4	कालवा					
	अ) मंजूर झालेली लांबी (किमी)	उपसा सिंचन	उपसा सिंचन	उपसा सिंचन	उपसा सिंचन	
	ब) पूर्ण झालेली लांबी (किमी)	उपसा सिंचन	उपसा सिंचन	उपसा सिंचन	उपसा सिंचन	
5	कमाल क्षमता (द.ल.घ.मी.)(15 स्प्टेंबर संदर्भ दिवस)	23.23	43.75	35.11	18.98	
6	2008-09 मध्ये प्रत्यक्ष साठ (द.ल.घ.मी.)(जुलै 2008 ते जून 2009)	0	17.89	0	0	
7	एकूण लाभक्षेत्र (हेक्टर)	6642	7695	5019	2721	
8	लाभक्षेत्राखालील लागवडी लायक क्षेत्र (हेक्टर)	4716	5463	4266	2595	
9	प्रकल्प पूर्ण झाल्यावर ओलिताखाली येणारे क्षेत्र (हेक्टर)	3773	4370	3925	2335	
10	2008-09 मधील ओलिताखाली असलेले क्षेत्र (हेक्टर)	बारमाही	0	1086	0	0
		हंगामी	0	3712	0	0

\* धरण पूर्ण असून कालवे अपूर्ण आहेत.

आधार - अधीक्षक अभियंता, कोल्हापूर पाटबंधारे मंडळ, कोल्हापूर

तक्ता क्रमांक - 6.11

बहिती धारणेचा प्रकार आणि क्षेत्रफळ गटानुसार वर्गीकरण

जिल्हा - कोल्हापूर

संदर्भ वर्ष - 1997

अ. क्र.	बाब		क्षेत्रफळ गट हेक्टर (आकार वर्ग)							
			0.0 ते 0.5	0.5 ते 1.0	1.0 ते 2.0	2.0 ते 5.0	5.0 ते 10.0	10.0 ते 20.0	20.0 व अधिक	एकूण
2	(2)		(3)	(4)	(5)	(6)	(7)	(8)	(9)	(10)
1	वैयक्तिक धारण	संख्या	196872	92148	81938	51704	8746	1417	196	433021
		क्षेत्रफळ	43740	66764	115725	152292	57501	18337	8692	463051
2	संयुक्त धारण	संख्या	4117	2344	2485	2416	775	208	81	12426
		क्षेत्रफळ	922	1702	3568	7542	5267	2784	3896	25681
3	संस्था धारण	संख्या	776	298	251	197	54	55	46	1677
		क्षेत्रफळ	177	209	386	631	361	789	3082	5635
4	एकूण धारण	संख्या	201765	94790	84674	54317	9575	1680	323	447124
		क्षेत्रफळ	44839	68675	119679	160465	63129	21910	15670	494367
5	पूर्णपणे ओलिताखालील	संख्या	24767	6770	3581	1390	115	3	0	36626
		क्षेत्रफळ	4716	4144	3960	3173	418	26	0	16437
6	पूर्णपणे जिराईत धारण	संख्या	144832	57081	46553	30338	5658	1021	191	285674
		क्षेत्रफळ	29265	38495	59816	77852	30229	9780	6215	251652
7	अंशतः ओलिताखालील धारण क्षेत्र	संख्या	29454	30299	34207	22258	3778	648	131	120775
		क्षेत्रफळ	8376	20977	45014	59264	21946	7173	3383	166133
		ओलिताखालील	3954	8597	15699	16237	4947	1107	510	51051
8	एकूण पिकाखालील क्षेत्र	ओलिताखालील	8670	12741	19659	19410	5365	1133	510	67488
		जिराईत	29265	38495	59816	77852	30229	9780	6215	251652
		एकूण	37935	51236	79475	97262	35594	10913	6725	319140

आधार - कृषि गणना - 1997

तक्ता क्रमांक - 6.12

कृषि अवजारे

जिल्हा - कोल्हापूर

संदर्भ वर्ष : 2003

(परिमाण - संख्या)

अ. क्र.	तालुका	नांगरांची संख्या		बैल गाडयांची संख्या	उसाचे चरक		ओलितासाठी		ट्रॅक्टर संख्या
		लाकडी	लोखंडी		विद्युत शक्तीवर चालणारे	बैल मदतीने चालणारे	तेलावर चालणारे पंप	विद्युत् पंप	
(1)	(2)	(3)	(4)	(5)	(6)	(7)	(8)	(9)	(10)
1	शाहूवाडी	8872	398	2418	56	13	690	1091	332
2	पन्हाळा	6576	1847	2579	91	22	778	2235	846
3	हातकणगले	2520	1957	2782	134	0	193	2376	489
4	शिरोळ	648	905	1238	42	1	118	1461	571
5	करवीर	2104	1361	1934	137	181	629	2528	1609
6	गगनबावडा	1157	104	120	0	0	166	357	52
7	राधानगरी	1546	863	474	207	0	170	162	53
8	कागल	2054	2011	2355	30	0	962	2132	890
9	भुदरगड	7651	1480	1448	0	1	1025	1144	151
10	आजरा	3824	1825	2083	142	0	737	617	84
11	गडहिंगलज	1922	2960	3176	37	3	517	7239	386
12	चंदगड	6133	6907	5230	158	9	2077	2156	469
जिल्हा एकुण		45007	22618	25837	1034	230	8062	23498	5932

आधार - पशूगणना 2003

तक्ता क्रमांक - 6.13

पशुधन

जिल्हा - कोल्हापूर

संदर्भ वर्ष : 2003

अ. क्र.	तालुका	विदेशी /संकरित गाई व बैल				
		अडीच वर्षांवरील बैल				
		केवळ पैदाशी- करिता ठेवलेले वळू	पैदाशी व कामा करिता उपयोगात आणलेले	केवळ कामा- करिता उपयोगात आणलेले	पैदाशीसाठी अथवा कामासाठी उपयोगात न आणलेले	एकूण 3 ते 6
(1)	(2)	(3)	(4)	(5)	(6)	(7)
1	शाहूवाडी	37	95	454	6	592
2	पन्हाळा	79	281	1094	29	1483
3	हातकणगले	65	150	393	27	635
4	शिरोळ	95	228	440	66	829
5	करवीर	152	152	1131	36	1471
6	गगनबावडा	0	0	3	0	3
7	राधानगरी	55	33	782	20	890
8	कागल	92	183	602	24	901
9	भुदरगड	32	12	176	2	222
10	आजरा	1	3	19	0	23
11	गडहिंग्लज	14	31	199	1	245
12	चंदगड	14	8	71	3	96
जिल्हा एकूण		636	1176	5364	214	7390

तक्ता क्रमांक - 6.13

पशुधन

जिल्हा - कोल्हापूर

संदर्भ वर्ष : 2003

अ. क्र.	तालुका	विदेशी /संकरित गाई व बैल					
		अडीच वर्षावरील गाई				विदेशी संकरित अडीच वर्षा पर्यंतची वासरे	एकूण विदेशी संकरित गाई व बैल
		दुभत्या	एकदाही न व्यायलेल्या व आटलेल्या	इतर	एकूण (8+9+10)		
(1)	(2)	(8)	(9)	(10)	(11)	(12)	(13)
1	शाहूवाडी	3438	713	16	4167	2054	6813
2	पन्हाळा	8385	1968	42	10395	5036	16914
3	हातकणगले	4965	1568	138	6671	3883	11189
4	शिरोळ	3341	940	68	4349	2503	7681
5	करवीर	12746	3186	34	15966	8055	25492
6	गगनबावडा	142	11	80	233	82	318
7	राधानगरी	5683	1526	88	7297	3641	11828
8	कागल	7359	1483	104	8946	4287	14134
9	भुदरगड	2195	621	46	2862	1610	4694
10	आजरा	559	123	50	732	327	1082
11	गडहिंगलज	2874	908	32	3814	1640	5699
12	चंदगड	2736	446	20	3202	1689	4987
जिल्हा एकूण		54423	13493	718	68634	34807	110831

तक्ता क्रमांक - 6.13

पशुधन

जिल्हा - कोल्हापूर

संदर्भ वर्ष : 2003

अ. क्र.	तालुका	देशी गाई व बैल						
		तीन वर्षावरील बैल					तीन वर्षावरील गाई	
		केवळ पैदाशी करिता ठेवलेले वळू	पैदाशी व कामा करिता उपयोगात आणलेले	केवळ कामा करिता उपयोगात आणलेले	इतर	एकूण	दुभत्या	आटलेल्या व एकदाही न व्यायलेल्या
(1)	(2)	(14)	(15)	(16)	(17)	(18)	(19)	(20)
1	शाहूवाडी	404	852	8967	27	10250	3509	1958
2	पन्हाळा	280	395	7509	92	8276	2105	928
3	हातकणगले	302	952	3787	157	5198	1665	670
4	शिरोळ	272	417	3328	62	4079	1757	768
5	करवीर	338	1030	6541	88	7997	2038	927
6	गगनबावडा	188	17	1817	0	2022	741	331
7	राधानगरी	186	279	7586	68	8119	4150	1126
8	कागल	212	415	6875	44	7546	1406	502
9	भुदरगड	353	334	7333	60	8080	742	467
10	आजरा	496	39	7116	26	7677	436	256
11	गडहिंग्लज	1058	643	9368	111	11180	889	377
12	चंदगड	371	357	17280	49	18057	2083	643
जिल्हा एकूण		4460	5730	87507	784	98481	21521	8953

तक्ता क्रमांक - 6.13

पशुधन

जिल्हा - कोल्हापूर

संदर्भ वर्ष : 2003

अ. क्र.	तालुका	देशी गाई व बैल				विदेशी/ संकरित व देशी एकूण गाई व बैल (13+24)
		तीन वर्षावरील गाई		तीन वर्ष व त्या खालील देशी वासरे	एकूण देशी गाई व बैल (18+22+23)	
		इतर	एकूण गाई			
(1)	(2)	(21)	(22)	(23)	(24)	(25)
1	शाहूवाडी	21	5488	5123	20861	27674
2	पन्हाळा	73	3106	2132	13514	30428
3	हातकणगले	130	2465	1762	9425	20614
4	शिरोळ	27	2552	2018	8649	16330
5	करवीर	32	2997	2233	13227	38719
6	गगनबावडा	40	1112	2511	5645	5963
7	राधानगरी	127	5403	2334	15856	27684
8	कागल	227	2135	1212	10893	25027
9	भुदरगड	14	1223	889	10192	14886
10	आजरा	7	699	585	8961	10043
11	गडहिंग्लज	15	1281	1320	13781	19480
12	चंदगड	43	2769	1506	22332	27319
जिल्हा एकूण		756	31230	23625	153336	264167

तक्ता क्रमांक - 6.13

पशुधन

जिल्हा - कोल्हापूर

संदर्भ वर्ष : 2003

अ. क्र.	तालुका	म्हशी व रेडे						
		तीन वर्षावरील रेडे					तीन वर्षावरील म्हशी	
		केवळ पैदाशी साठी ठेवलेले	पैदाशीसाठी व कामासाठी ठेवलेले	फक्त कामा साठी ठेवलेले	इतर	एकूण	दुभत्या	आटलेल्या व एकदाही न व्यायलेल्या
(1)	(2)	(26)	(27)	(28)	(29)	(30)	(31)	(32)
1	शाहूवाडी	185	600	4507	142	5434	20030	7312
2	पन्हाळा	373	226	1210	79	1888	35515	8480
3	हातकणगले	441	260	451	101	1253	34994	16526
4	शिरोळ	306	42	75	45	468	32113	12372
5	करवीर	292	171	124	25	612	52352	15103
6	गगनबावडा	56	46	700	0	802	4537	1102
7	राधानगरी	113	278	1167	82	1640	23329	7550
8	कागल	222	87	300	107	716	30152	8836
9	भुदरगड	113	84	1348	16	1561	16608	6640
10	आजरा	101	81	991	28	1201	13893	5062
11	गडहिंग्लज	262	235	839	30	1366	34673	11250
12	चंदगड	196	223	746	73	1238	26768	6574
जिल्हा एकूण		2660	2333	12458	728	18179	324964	106807



तक्ता क्रमांक - 6.13

पशुधन

जिल्हा - कोल्हापूर

संदर्भ वर्ष : 2003

अ. क्र.	तालुका	म्हशी व रेडे				एकूण गोजातीय	मेंढया
		तीन वर्षावरील म्हशी		रेडके तीन वर्षे व त्या खालील	एकूण म्हशी व रेडे (30+34+35)		
		इतर	एकूण				
(1)	(2)	(33)	(34)	(35)	(36)	(37)	(38)
1	शाहूवाडी	246	27588	16163	49185	76859	3713
2	पन्हाळा	203	44198	19597	65683	96111	10550
3	हातकणगले	1257	52777	31530	85560	106174	37852
4	शिरोळ	489	44974	28457	73899	90229	13353
5	करवीर	170	67625	28153	96390	135109	48863
6	गगनबावडा	9	5648	3227	9677	15640	37
7	राधानगरी	874	31753	12026	45419	73103	6395
8	कागल	509	39497	18578	58791	83818	18818
9	भुदरगड	167	23415	10981	35957	50843	1888
10	आजरा	178	19133	9360	29694	39737	42
11	गडहिंगलज	274	46197	19106	66669	86149	23884
12	चंदगड	261	33603	12885	47726	75045	2475
जिल्हा एकूण		4637	436408	210063	664650	928817	167870

तक्ता क्रमांक - 6.13

पशुधन

जिल्हा - कोल्हापूर

संदर्भ वर्ष : 2003

अ. क्र.	तालुका	बक-या	घोडे व शिंगरे	इतर पशुधन	एकूण पशुधन (37+38+39+40+41)	एकूण कोंबडया	एकूण कुक्कुट पक्षी
(1)	(2)	(39)	(40)	(41)	(42)	(43)	(44)
1	शाहूवाडी	23610	65	46	104293	52446	132527
2	पन्हाळा	14445	78	35	121219	74522	231900
3	हातकणगले	19283	501	1844	165654	141434	229303
4	शिरोळ	13992	334	319	118227	17300	42225
5	करवीर	15295	359	562	200188	64170	129222
6	गगनबावडा	6142	135	0	21954	9632	33582
7	राधानगरी	18271	361	0	98130	26567	49003
8	कागल	12645	253	0	115534	24523	50913
9	भुदरगड	10003	72	180	62986	37542	82667
10	आजरा	9316	3	3	49101	44063	82331
11	गडहिंग्लज	20799	232	44	131108	23638	123135
12	चंदगड	9467	9	0	86996	27652	72007
जिल्हा एकूण		173268	2402	3033	1275390	543489	1258815

आधार - पशुगणना -2003

तक्ता क्रमांक - 6.14  
पशुवैद्यकीय संस्था

जिल्हा - कोल्हापूर

संदर्भ वर्ष-2008-09

अ. क्र.	तालुका	पशुवैद्यकीय सर्व-चिकित्सालय	पशुवैद्यकीय दवाखाने (राज्य तथा स्थानिक स्तर)	पशुवैद्यकीय प्रथमोपचार केंद्र	पशुरोग अन्वेषण प्रयोगशाळा (राज्य तथा स्थानिक स्तर)	फिरती पशुरोग नियंत्रण पथके	फिरते पशु वैद्यकीय दवाखाने
(1)	(2)	(3)	(4)	(5)	(6)	(7)	(8)
1	शाहूवाडी	1	6	6	0	0	0
2	पन्हाळा	1	4	8	0	0	0
3	हातकणगले	1	9	12	0	0	0
4	शिरोळ	1	8	14	0	0	0
5	करवीर	1	11	7	1	0	1
6	गगनबावडा	0	3	2	0	0	0
7	राधानगरी	0	8	6	0	0	0
8	कागल	1	9	8	0	0	0
9	भुदरगड	0	7	3	0	0	0
10	आजरा	0	5	4	0	0	0
11	गडहिंगलज	1	12	4	0	0	0
12	चंदगड	0	7	5	0	0	1
जिल्हा एकूण		7	89	79	1	0	2

तक्ता क्रमांक - 6.14  
पशुवैद्यकीय संस्था

जिल्हा - कोल्हापूर

संदर्भ वर्ष-2008-09

अ. क्र.	तालुका	दक्षता पथके / तपासणी नाका	जिल्हा परिषद विभागिय तथा आधारभूत ग्राम केंद्राखालील		पशु पैदास क्षेत्र	सघन कुक्कुट घरटे	मेष पैदास क्षेत्र	शेळी पैदास क्षेत्र
			कृत्रिम रेतन केंद्रे	कृत्रिम रेतन उपकेंद्रे				
(1)	(2)	(9)	(10)	(11)	(12)	(13)	(14)	(15)
1	शाहूवाडी	0	0	13	0	0	0	0
2	पन्हाळा	0	0	13	0	0	0	0
3	हातकणगले	0	0	22	0	0	0	0
4	शिरोळ	0	0	23	0	0	0	0
5	करवीर	0	1	19	0	1	0	0
6	गगनबावडा	0	0	5	0	0	0	0
7	राधानगरी	0	0	14	0	0	0	0
8	कागल	1	0	18	0	0	0	0
9	भुदरगड	0	0	10	0	0	0	0
10	आजरा	0	0	9	0	0	0	0
11	गडहिंगलज	0	0	17	0	0	0	0
12	चंदगड	0	0	12	0	0	0	0
जिल्हा एकूण		1	1	175	0	1	0	0

आधार -जिल्हा उपसंचालक पशुसंवर्धन, कोल्हापूर

तक्ता क्रमांक - 6.15

मान्यताप्राप्त पशुवध गृहे आणि त्यात कत्तल केलेल्या पशूंची संख्या

जिल्हा - कोल्हापूर

संदर्भ वर्ष 2008-09

अ. क्र.	तालुका	पशुवध गृहांची संख्या	कत्तल केलेले पशू (संख्या)						
			बैल	महिष वर्गीय	मेंढया/ मेंढे	शेळया / बोकड	डुकरे	इतर	एकूण
1	(2)	(3)	(4)	(5)	(6)	(7)	(8)	(9)	(10)
1	शाहूवाडी	1	---	---	2801	2934	---	---	5735
2	पन्हाळा	1	---	---	625	0	---	---	625
3	हातकणगले	4	2893	16634	3738	50284	---	---	73549
4	शिरोळ	2	---	---	2607	8467	---	---	11074
5	करवीर	2	---	1456	17625	790	---	---	19871
6	गगनबावडा	---	---	---	---	---	---	---	0
7	राधानगरी	---	---	---	---	---	---	---	0
8	कागल	1	---	---	1477	73	---	0	1550
9	भुदरगड	---	---	---	---	---	---	---	0
10	आजरा	---	---	---	---	---	---	---	0
11	गडहिंग्लज	1	---	---	2497	3703	---	---	6200
12	चंदगड	---	---	---	---	---	---	---	0
जिल्हा एकूण		12	2893	18090	31370	66251	0	0	118604

आधार : महानगरपालिका / नगरपालिका(सर्व)

तक्ता क्रमांक - 6.16

वनक्षेत्र

जिल्हा - कोल्हापूर

संदर्भ वर्ष 2008-09 (अस्थायी)

(क्षेत्र चौ. कि. मी.)

अ.क्र.	विभाग	राखीव	संरक्षित	अवर्गीकृत	एकूण
(1)	(2)	(3)	(4)	(5)	(6)
1	महसूल विभाग	1	1	1	3
2	वन विभाग	632	416	691	1739
जिल्हा एकूण		633	417	692	1742

आधार :- मुख्य वनसंरक्षक, नागपूर

तक्ता क्रमांक - 6.17  
मुख्य व गौण वन उत्पादने

जिल्हा - कोल्हापूर

संदर्भ वर्ष - 2008-09

अ. क्र.	वन उत्पादने	एकूण उत्पादने	विक्री केलेले एकूण उत्पादने	एकूण विक्रीचे मूल्य (मागील शिलकी उत्पादने धरून) (हजार रुपयांत)
(1)	(2)	(3)	(4)	(5)
1	इमारती लाकूड ( हजार घमी )	118	118	295
2	जळाऊ लाकूड ( हजार घमी )	2423	2423	606
3	चंदन लाकूड ( हजार घमी )	0	0	0
4	गौण वन उत्पादने			
	अ) बांबू (संख्या)	0	0	0
	ब) गवत इत्यादी ( किंवल )	255	255	64
	क) विडी पाने ( स्टॅ.बॅग )	----	----	----
	ड) डिक ( किंवल )	0	0	0
	इ) वासे ( संख्या )	0	0	0
5	इतर			
	1) आपटा पाने	----	----	----
	2) मोहाची फुले ( किंवल )	----	----	----
	3) काजू ( किंवल )	49	49	221
	4) हिरडा /बेहडा ( किंवल )	47	47	47
	5) खाणी व खनिजे ( ब्रास )	----	----	----
	6) कारवी	----	----	----
	7) लाख ( किंवल )	----	----	----
	8) इतर ( परमित फी, महसूल, पास फी, इतर जमा, सायवानी, बेलपाने, कडीपत्ता, जायफळ, घायपात ,काटे, गुलतुरा व इतर ) किंवल	----	----	10080
6	एकूण गौण उत्पादने (4+5)			10412
	जिल्हा एकूण (1+2+3+6)			11313

आधार - उपवनसंरक्षक, कोल्हापूर वनविभाग, कोल्हापूर.



तक्ता क्रमांक - 6.18

भूजल मत्स्यव्यवसाय

जिल्हा - कोल्हापूर

संदर्भ वर्ष - 2008-09

अ. क्र.	तालुका	नदीची लांबी (किमी)	मत्स्य व्यवसायासाठी अनुकूल क्षेत्र (तळी, सरोवरे व जलाशये)		मत्स्य व्यवसाया-खाली आणलेले एकूण क्षेत्र (हेक्टर)	भूजल मत्स्य उत्पादन (मे.टन.)	पकडलेल्या माशांची उत्पादकास मिळालेली किंमत (लाख रुपयांत)	मत्स्य व्यवसाय क्षेत्रासाठी वापरलेले मत्स्यबीज ( लाखांत )	मत्स्य व्यवसाय सहकारी संस्था	
			संख्या	एकूण क्षेत्र (हेक्टर)					संख्या	सभासदांची संख्या
(1)	(2)	(3)	(4)	(5)	(6)	(7)	(8)	(9)	(10)	(11)
1	शाहूवाडी	उ. ना.	43	816	816	353	106	11	7	493
2	पन्हाळा	उ. ना.	41	118	68	61	18	2	3	693
3	हातकणगले	उ. ना.	48	146	146	138	41	4	1	355
4	शिरोळ	उ. ना.	22	51	51	115	35	1	4	446
5	करवीर	उ. ना.	62	270	255	383	115	8	3	1678
6	गगनबावडा	उ. ना.	7	345	314	166	50	3	1	500
7	राधानगरी	उ. ना.	26	3958	394	286	86	6	4	465
8	कागल	उ. ना.	61	257	245	280	84	7	3	1110
9	भुदरगड	उ. ना.	18	420	420	378	113	4	3	505
10	आजरा	उ. ना.	26	270	270	270	81	2	1	95
11	गडहिंगलज	उ. ना.	35	219	219	197	59	3	6	629
12	चंदगड	उ. ना.	44	1128	1128	613	184	10	6	1235
जिल्हा एकूण		955	433	7998	4326	3240	972	61	42	8204

आधार :- जिल्हा मत्स्यव्यवसाय विकास अधिकारी, कोल्हापूर



तक्ता क्रमांक - 6.19  
दुग्ध विकास सहकारी संस्था

जिल्हा - कोल्हापूर

संदर्भ वर्ष -2008-09

अ. क्र.	तालुका	दुग्ध विकास सहकारी संस्थांची संख्या	त्यांची एकूण सभासद संख्या	वर्षभरात संकलित केलेले दूध		शीत गृहांची संख्या	शीत गृहांची क्षमता (000 लिटर)
				एकूण (000 लिटर)	प्रतिदिन (सरासरी 000लिटर)		
(1)	(2)	(3)	(4)	(5)	(6)	(7)	(8)
1	शाहूवाडी	297	26282	11058	30	2	56
2	पन्हाळा	441	40063	25679	70	0	0
3	हातकणगले	290	25820	25914	71	0	0
4	शिरोळ	259	23012	21779	60	5	47
5	करवीर	586	52885	37879	104	1	50
6	गगनबावडा	87	7344	2138	8	0	0
7	राधानगरी	484	43374	19352	53	0	0
8	कागल	383	33518	29959	82	1	100
9	भुदरगड	403	35886	12906	35	0	0
10	आजरा	235	21045	8637		0	0
11	गडहिंग्लज	292	26071	17611	48	1	125
12	चंदगड	367	32494	18833	52	2	150
जिल्हा एकूण		4124	367794	231745	613	12	528

आधार- जिल्हा दुग्धव्यवसाय विकास अधिकारी, कोल्हापूर.

तक्ता क्रमांक - 7.1  
विविध प्रकारच्या सहकारी संस्था

जिल्हा - कोल्हापूर

संदर्भ दिवस : 31 मार्च

अ.क्र.	सहकारी संस्थेचा प्रकार	2004	2005	
		संस्था	संस्था	
(1)	(2)	(3)	(4)	
1	कृषि पतसंस्था (एकूण)	1682	1719	
	1.1 जिल्हा मध्यवर्ती सहकारी बँका	1	1	
	1.2 प्राथमिक कृषी सहकारी संस्था	1652	1688	
	1.3 शेतकरी सेवा संस्था	14	15	
	1.4 लॅम्प्स सहकारी संस्था (आदिवासी सहकारी संस्था)	0	0	
	1.5 धान्य बँका	14	14	
	1.6 इतर ( भूविकस बँक )	1	1	
2	बिगर - कृषी पतसंस्था (एकूण)	2868	2892	
	2.1 नागरी बँका	58	58	
	2.2 नागरी कर्मचारी बँका	2	2	
	2.3 कर्मचारी पतसंस्था	322	327	
	2.4 इतर बिगर-कृषी पतसंस्था	2486	2505	
3	पणन संस्था (एकूण)	169	218	
	3.1 जिल्हा पणन संस्था	3.11 सर्वसाधारण उद्देशीय	6	6
		3.12 विशेष उद्देशीय	4	4
	3.2 प्राथमिक पणन संस्था	3.21 सर्वसामान्य तालुका खरेदी विक्री संघ	15	15
		3.22 विशेष पणन संस्था	55	55
3.3 इतर पणन संस्था	89	138		
4	एकूण उत्पादक सहकारी संस्था	5549	5436	
	4.1 साखर कारखाने	22	22	
	4.2 इतर शेती प्रक्रिया संस्था	101	114	
	4.3 बिणकर संस्था ( यंत्रभाग )	380	401	
	4.4 बिणकर संस्था (हातभाग)	15	15	
	4.5 औद्योगिक वसाहती (संस्था )	16	16	
	4.6 इतर औद्योगिक संस्था	376	366	
	4.7 दुग्ध व्यवसाय संस्था	3561	3657	
	4.8 मत्स्यव्यवसाय संस्था	39	39	
	4.9 सहकारी सूत गिरण्या	39	39	
	4.10 अ)उपसा जलसिंचन संस्था	611	368	
	ब) पाणी चापर व वाटप संस्था	22	23	
4.11 इतर उत्पादक संस्था	367	376		
5	सामाजिक सेवा सहकारी संस्था	1487	1808	
	5.1 ग्राहक भांडारे	282	285	
	5.2 गृहनिर्माण संस्था	589	597	
	5.3 कामगार कंत्राटदार संस्था	203	205	
	5.4 इतर सहकारी संस्था	413	721	
एकूण संस्था (1 ते 3)		11755	12073	

आधार :- जिल्हा उपनिबंधक, सहकारी संस्था, कोल्हापूर

तक्ता क्रमांक - 7.2  
सहकारी संस्थांची वित्तीय स्थिती

जिल्हा - कोल्हापूर

संदर्भ 31 मार्च

अ. क्र.	बाब	परिमाण	31.3.2004	31.3.2005
			संख्या	
(1)	(2)	(3)	(4)	(5)
1	सहकारी संस्थांची संख्या	संख्या	11755	12073
2	एकूण सभासद संख्या	हजार	3582	3764
3	भरणा झालेले भागभांडवल			
	3.1 शासकीय भाग भांडवल	रुपये	72149	75756
	3.2 स्वनिधी	रुपये	5084042	5338244
	3.3 एकूण	रुपये	5156191	5414000
4	ठेवी	रुपये	48635048	51066800
5	खेळते भांडवल	रुपये	72368609	75987039
6	31 मार्च रोजी येणे कर्ज	रुपये	उ.ना.	37025081
7	वर्षभरात केलेले कर्जवाटप	रुपये	उ.ना.	37279361
8	खरेदीची किंमत	रुपये	4642726	4588453
9	विक्रीची किंमत	रुपये	5664099	4962688
10	नफा /तोटा			
	10.1 नफ्यातील संस्था	संख्या	4845	4274
	10.2 नफ्याची रक्कम	रुपये	1480402	142837
	10.3 तोट्यातील संस्था	संख्या	2829	6322
	10.4 तोट्याची रक्कम	रुपये	648859	1372852
	10.5 ना-नफा, ना-तोटा झालेल्या संस्था	संख्या	63	48

आधार :- जिल्हा उपनिबंधक, सहकारी संस्था, कोल्हापूर.

तक्ता क्रमांक - 7.3

सहकारी संस्थांची लेखापरीक्षण वर्गाप्रमाणे संख्या

जिल्हा - कोल्हापूर

संदर्भ : 31 मार्च 2009

अ. क्र.	तालुका	लेखापरीक्षण वर्गाप्रमाणे सहकारी संस्था				वर्गीकरण न केलेल्या	लेखापरीक्षण न झालेल्या	एकूण सहकारी संस्था
		अ	ब	क	ड			
(1)	(2)	(3)	(4)	(5)	(6)	(7)	(8)	(9)
1	शाहूवाडी	18	107	39	4	2	383	553
2	पन्हाळा	70	201	59	19	5	789	1143
3	हातकणगले	130	285	88	40	23	1630	2196
4	शिरोळ	78	155	51	18	10	650	962
5	करवीर	256	389	128	32	8	1695	2508
6	गगनबावडा	6	27	4	0	1	138	176
7	राधानगरी	61	212	62	12	3	731	1081
8	कागल	71	180	57	17	2	809	1136
9	भुदरगड	45	176	72	9	5	663	970
10	आजरा	37	131	40	11	4	400	623
11	गडहिंग्लज	64	165	41	14	4	450	738
12	चंदगड	60	206	38	4	2	492	802
जिल्हा एकूण		896	2234	679	180	69	8830	12888

आधार :- 1) जिल्हा विशेष लेखापरीक्षक, सहकारी संस्था वर्ग-1, कोल्हापूर

2) जिल्हा विशेष लेखापरीक्षक, सहकारी संस्था (पदुम) कोल्हापूर

तक्ता क्रमांक - 7.4

राज्य/ जिल्हा कार्यक्षेत्र असलेल्या सहकारी बँकाचे कार्य

जिल्हा -कोल्हापूर

संदर्भ : 31 मार्च 2009

अ. क्र.	बाब		बँक शाखा			
			महाराष्ट्र राज्य सहकारी बँक, मुंबई	जिल्हा मध्यवर्ती सहकारी बँक लि.(हजारात)	जिल्हा औद्योगिक सहकारी बँक.	राज्य कृषी व ग्रामीण विकास बँक (हजारात)
1	(2)		(3)	(4)	(5)	(6)
1	बँक शाखा (संख्या)		0	207	0	16
2	सभासद (संख्या)	2.1 संस्था सभासद	0	9785	0	291
		2.2 वैयक्तिक सभासद	0	710	0	42350
3	भाग भांडवल		0	956804	0	37374
4	राखीव व इतर निधी		0	1521258	0	588442
5	ठेवी		0	20726728	0	97927
6	खेळते भांडवल		0	25406791	0	1371914
7	अल्प मुदतीची कर्जे वाटप	7.1 रोख पत	0	8022781	0	0
		7.2 वटविलेली बिले	0	0	0	0
		7.3 एकूण (7.1+7.2)	0	8022781	0	0
		7.4 पैकी कृषि कर्जे	0	2360064	0	0
8	मध्यम मुदतीची कर्जे वाटप		0	645108	0	0
9	दीर्घ मुदतीची कर्जे		0	41725	0	0
10	येणे कर्जे	10.1 अल्प मुदतीची	0	7604128	0	0
		10.2 मध्यम मुदतीची	0	2133708	0	60354
		10.3 दीर्घ मुदतीची कर्जे	0	2564066	0	705052
11	थकलेले कर्जे	11.1 अल्प मुदतीची	0	1656268	0	0
		11.2 मध्यम मुदतीची	0	302348	0	27418
		11.3 दीर्घ मुदतीची कर्जे	0	693506	0	572375

आधार :-1) जिल्हा मध्यवर्ती सहकारी बँक लि., कोल्हापूर

2) कोल्हापूर जिल्हा सहकारी कृषी, ग्रामीण बहुउद्देशीय विकास बँक, कोल्हापूर

तक्ता क्रमांक - 7.5  
सहकारी संस्थांचे कार्य

जिल्हा - कोल्हापूर

संदर्भ : 31.3.2005  
(रुपये - हजारत)

अ. क्र.	तालुका	संस्थांची संख्या	सभासद संख्या					भाग भांडवल (रुपये)	स्तंभ-9 पैकी शासकीय भागभांडवल (रुपये)	राखीव आणि इतर निधी (रुपये)	संस्थेने घेतलेली एकूण कर्ज (रुपये)
			अत्यल्प खातेदार	अल्प खातेदार	मोठे खातेदार	इतर सभासद	एकूण				
(1)	(2)	(3)	(4)	(5)	(6)	(7)	(8)	(9)	(10)	(11)	(12)
संस्था प्रकार - प्राथमिक कृषि सहकारी संस्था											
1	शाहूवाडी	91	13947	11332	2247	14040	41566	52213	8	11677	181031
2	पन्हाळा	215	22426	12734	1575	28816	65551	159953	0	58212	350313
3	हातकणग	130	29898	21261	2303	36560	90022	145300	333	99658	297486
4	शिरोळ	140	29449	18001	1829	24150	73429	193576	99	99506	566403
5	करवीर	239	38561	18124	1653	46751	105089	345713	199	156011	662718
6	गगनबावड	55	4722	5555	960	2298	13535	38799	15	12078	131634
7	राधानगरी	187	24110	13660	1525	30005	69300	162902	1033	57524	506452
8	कागल	154	23853	27085	2840	26934	80712	162927	72	59207	819815
9	भुदरगड	151	16582	11765	1626	27870	57843	91725	20	58568	192477
10	आजरा	98	13048	10442	1502	17092	42084	49996	65	15477	120223
11	गडहिंग्लज	107	23854	16378	2168	18851	61251	84950	97	35400	238227
12	चंदगड	121	12715	14563	3372	16101	46751	90468	92	45281	164348
एकूण		1688	253165	180900	23600	289468	747133	1578522	2033	708599	4231127
संस्था प्रकार - शेतकरी सेवा संस्था											
1	--	--	--	--	--	--	--	--	--	--	--
2	--	--	--	--	--	--	--	--	--	--	--
3	--	--	--	--	--	--	--	--	--	--	--
एकूण		--	--	--	--	--	--	--	--	--	--
संस्था प्रकार - आदिवासी सहकारी संस्था											
1	--	--	--	--	--	--	--	--	--	--	--
2	--	--	--	--	--	--	--	--	--	--	--
3	--	--	--	--	--	--	--	--	--	--	--
4	--	--	--	--	--	--	--	--	--	--	--
5	--	--	--	--	--	--	--	--	--	--	--
6	--	--	--	--	--	--	--	--	--	--	--
एकूण		--	--	--	--	--	--	--	--	--	--

तक्ता क्रमांक - 7.5  
सहकारी संस्थांचे कार्य

जिल्हा - कोल्हापूर

संदर्भ : 31.3.2005  
(रुपये - हजारत)

अ. क्र.	तालुका	खेळते भांडवल (रुपये)	एकूण दिलेली कर्जे		योगे कर्ज		एकूण कर्जाची थकबाकी		3 वर्षांपेक्षा कमी वर्षे कर्जाची थकबाकी		3 वर्षांपेक्षा अधिक वर्षे कर्जाची थकबाकी	
			कर्जदार सभासद संख्या	कर्जाची रक्कम (रुपये)	थकबाकी दार संख्या	रक्कम (रुपये)	थकबाकी दार संख्या	रक्कम (रुपये)	थकबाकी दार संख्या	रक्कम (रुपये)	थकबाकी दार संख्या	रक्कम (रुपये)
(1)	(2)	(13)	(14)	(15)	(16)	(17)	(18)	(19)	(20)	(21)	(22)	(23)
संस्था प्रकार - प्राथमिक कृषि सहकारी संस्था												
1	शाहूवाडी	234904	12003	67141	12003	191702	13848	69457	6866	35407	6982	34050
2	पन्हाळा	656743	25912	216460	25912	467661	11927	96210	9701	79211	2226	16999
3	हातकणगर	900400	30389	494538	30389	560353	8685	45021	7019	39396	1666	5625
4	शिरोळ	991196	23650	501375	23650	720587	2681	55422	1930	41049	751	14373
5	करवीर	1513046	105089	727154	105089	938075	12622	153550	9881	116394	2741	37156
6	गगनबावड	211235	5415	58483	5415	167225	2084	31995	1850	23660	234	8335
7	राधानगरी	790795	39350	231480	39350	633962	14740	105369	13707	93119	1033	12250
8	कागल	1093788	37911	859510	37911	908212	14226	145223	11677	106490	2549	38733
9	भुदरगड	405384	19406	40269	19406	247520	11720	40269	9692	32569	2028	7700
10	आजरा	191998	17825	83069	17825	124258	6754	27307	5295	20698	1459	6609
11	गडहिंग्लज	409112	23934	224178	23934	269549	7359	38114	5919	29787	1440	8327
12	चंद्रगड	332211	24333	130301	24333	246516	9510	56391	8026	45270	1484	11121
एकूण		7730812	365217	3633958	365217	5475620	116156	864328	91563	663050	24593	201278
संस्था प्रकार - शेतकरी सेवा संस्था												
1	--	--	--	--	--	--	--	--	--	--	--	--
2	--	--	--	--	--	--	--	--	--	--	--	--
3	--	--	--	--	--	--	--	--	--	--	--	--
एकूण		--	--	--	--	--	--	--	--	--	--	--
संस्था प्रकार - आदिवासी सहकारी संस्था												
1	--	--	--	--	--	--	--	--	--	--	--	--
2	--	--	--	--	--	--	--	--	--	--	--	--
3	--	--	--	--	--	--	--	--	--	--	--	--
4	--	--	--	--	--	--	--	--	--	--	--	--
5	--	--	--	--	--	--	--	--	--	--	--	--
6	--	--	--	--	--	--	--	--	--	--	--	--
एकूण		--	--	--	--	--	--	--	--	--	--	--

आधार :- जिल्हा उपनिबंधक, सहकारी संस्था, कोल्हापूर.

तक्ता क्रमांक - 7.6

बिगर-कृषी सहकारी पत संस्थांचे कार्य

जिल्हा - कोल्हापूर

संदर्भ : 31.3.2004 व 2005

( रुपये - हजारत )

अ. क्र.	बाब	संस्था प्रकार										
		प्राथमिक सहकारी बँका				इतर बिगर - कृषी पतसंस्था						
		नागरी बँका		कर्मचारी बँका		नागरी पतसंस्था		कर्मचारी पतपेढी		इतर (नागरी पतपेढी)		
		2004	2005	2004	2005	2004	2005	2004	2005	2004	2005	
(1)	(2)	(3)	(4)	(5)	(6)	(7)	(8)	(9)	(10)	(11)	(12)	
1	संस्था संख्या	58	58	2	2	2488	2505	320	327	0	0	
2	सभासद संख्या	808337	752159	32381	35121	1264625	1373831	113450	120122	0	0	
3	भाग भांडवल (रुपये)	644216	716828	76609	82274	1220512	1419895	997717	1047602	0	0	
4	राखीव व इतर निधी (रुपये)	2611209	2933641	87626	112863	1163227	1284619	421750	442837	0	0	
5	ठेवी (रुपये)	29118605	32008040	1762330	1972775	15071326	16260498	1723519	1809695	0	0	
6	खेळते भांडवल (रुपये)	34939582	377479569	2030021	2256718	18728286	22593362	5299876	5564869	0	0	
7	कर्ज (रुपये)	7.1 दिलेली कर्ज	14715148	15637813	1159515	1276878	9513069	8579886	2160443	2512534	0	0
	7.2 वसूल कर्ज		17531498	14040572	1123275	1063107	9499418	7879732	2347501	2575122	0	0
	7.3 येणे कर्ज		17769228	1597241	1350328	213771	14030409	700154	3302759	-62588	0	0
	7.4 धकित कर्ज		2243719	2400554	27401	36081	3186315	3748400	150773	100429	0	0

आधार :- जिल्हा उपनिबंधक, सहकारी संस्था,



तक्ता क्रमांक - 7.7  
जिल्हा आणि प्राथमिक पणन संस्थांचे कार्य.

जिल्हा - कोल्हापूर

संदर्भ : 31.3.2005  
(रुपये-हजारात)

अ. क्र.	जिल्हा आणि प्राथमिक पणन संस्था	संस्था संख्या	सभासद संख्या	खेळते भांडवल (रुपये)	खरेदीची किंमत (रुपये)			विक्रीची किंमत (रुपये)		
					कृषी उत्पादन	शेतीच्या गरजेच्या वस्तू	उपभोगाच्या वस्तू	मालक म्हणून	अडत्या म्हणून	एकूण (स्तंभ 19+24+25)
(1)	(2)	(3)	(4)	(5)	(6)	(7)	(8)	(9)	(10)	(11)
1	जिल्हा पणन	10	16218	186084	14122	0	201800	99162	0	76913
2	शाहूवाडी	3	5932	7628	1554	23160	0	21116	0	20730
3	पन्हाळा	30	13412	182011	0	85362	0	3412	0	4262
4	हातकणगले	24	7628	38356	49228	60134	130112	122110	0	88340
5	शिरोळ	24	13155	201126	161058	12126	2782	115520	0	51456
6	करवीर	26	16220	191276	171145	0	1492	172118	0	9408
7	गगनबावडा	1	2466	5870	20212	0	0	18126	0	1918
8	राधानगरी	17	7824	7816	36318	81422	43612	59100	0	33735
9	कागल	13	6452	39112	0	23125	38114	53520	0	18780
10	भुदरगड	7	20110	91121	47052	111328	28322	98100	0	28421
11	आजरा	2	7052	29332	88760	0	27316	45110	0	29082
12	गडहिंग्लज	13	9638	31109	231811	0	21316	26450	0	12901
13	चंदगड	41	8644	35182	112811	0	3492	21118	0	14527
जिल्हा एकूण		211	134751	1046023	934071	396657	498358	854962	0	390473

तक्ता क्रमांक - 7.7  
जिल्हा आणि प्राथमिक पणन संस्थांचे कार्ये.

जिल्हा - कोल्हापूर

संदर्भ : 31.3.2005

(रुपये-हजारात)

अ. क्र.	जिल्हा आणि प्राथमिक पणन संस्था	कृषी उत्पादनाची विक्री (अडते व मालक म्हणून) (रुपये)							
		भात व तांदूळ	गहू	इतर अन्नधान्ये	कापूस	गळिताची धान्ये	डाळी	इतर	एकूण
(1)	(2)	(12)	(13)	(14)	(15)	(16)	(17)	(18)	(19)
1	जिल्हा पणन	1328	212	0	0	0	0	7098	8638
2	शाहूवाडी	0	0	0	0	0	0	13248	13248
3	पन्हाळा	0	0	2982	0	0	0	118	3100
4	हातकणगले	0	0	1490	0	0	0	66118	67608
5	शिरोळ	982	80	26150	0	6612	0	0	33824
6	करवीर	52	210	0	0	392	0	0	654
7	गगनबावडा	0	0	0	0	0	0	22	22
8	राधानगरी	122	0	55	0	0	20	0	197
9	कागल	0	0	4862	0	0	0	0	4862
10	भुदरगड	616	1021	1400	0	0	0	8060	11097
11	आजरा	58	0	8112	0	0	5486	0	13656
12	गडहिंग्लज	1328	96	824	0	0	6021	0	8269
13	चंदगड	1620	568	940	0	0	0	0	3128
जिल्हा एकूण		6106	2187	46815	0	7004	11527	94664	168303

तक्ता क्रमांक - 7.7  
जिल्हा आणि प्राथमिक पणन संस्थांचे कार्ये.

जिल्हा - कोल्हापूर

संदर्भ : 31.3.2005  
(रुपये-हजारात)

अ. क्र.	जिल्हा आणि प्राथमिक पणन संस्था	शेतीला आवश्यक वस्तूंची विक्री (अडते व मालक म्हणून) (रुपये)					उपभोग्य वस्तूंची एकूण विक्री (रुपये)
		खते	बियाणे	कृषी औजारे	इतर	एकूण	
(1)	(2)	(20)	(21)	(22)	(23)	(24)	(25)
1	जिल्हा पणन	44147	0	0	0	44147	24128
2	शाहूवाडी	7482	0	0	0	7482	0
3	पन्हाळा	1162	0	0	0	1162	0
4	हातकणगले	16180	80	0	0	16260	4472
5	शिरोळ	8062	1100	0	0	9162	8470
6	करवीर	6648	0	0	422	7070	1684
7	गगनबावडा	1896	0	0	0	1896	0
8	राधानगरी	13400	28	0	0	13428	20110
9	कागल	7490	1028	0	0	8518	5400
10	भुदरगड	12412	1500	0	0	13912	3412
11	आजरा	9954	4050	0	0	14004	1422
12	गडहिंग्लज	862	2438	0	42	3342	1290
13	चंदगड	3944	3218	0	28	7190	4209
जिल्हा एकूण		133639	13442	0	492	147573	74597

आधार :- जिल्हा उपनिबंधक, सहकारी संस्था, कोल्हापूर

तक्ता क्रमांक - 7.8

नियंत्रित बाजारपेठातील कृषि मालाची वार्षिक आवक.

जिल्हा: कोल्हापूर

संदर्भ: 31/3/2009

(रुपये हजारात)

अ. क्र.	तालुका	कृषी उत्पन्न बाजार समित्यांची संख्या	उपबाजार पेठांची संख्या	भात		तांदूळ		नागली	
				आवक (टन)	मूल्य	आवक (टन)	मूल्य	आवक (टन)	मूल्य
(1)	(2)	(3)	(4)	(5)	(6)	(7)	(8)	(9)	(10)
1	शाहूवाडी	0	0	0	0	0	0	0	0
2	पन्हाळा	0	0	0	0	0	0	0	0
3	हातकणगले	1	4	18	184	0	0	0	0
4	शिरोळ	1	1	13	117	0	0	0	0
5	करवीर	1	8	49975	507200	8789	132000	0	0
6	गगनबावडा	0	0	0	0	0	0	0	0
7	राधानगरी	0	0	0	0	0	0	0	0
8	कागल	0	0	0	0	0	0	0	0
9	भुदरगड	0	0	0	0	0	0	0	0
10	आजरा	0	0	0	0	0	0	0	0
11	गडहिंगलज	1	8	1968	17710	850	10200	2	13
12	चंदगड	0	0	0	0	0	0	0	0
जिल्हा एकूण		4	21	51974	525211	9639	142200	2	13

तक्ता क्रमांक - 7.8

नियंत्रित बाजारपेठातील कृषि मालाची वार्षिक आवक.

जिल्हा: कोल्हापूर

संदर्भ: 31/3/2009

(रुपये हजारात)

अ. क्र.	तालुका	गहू		बाजरी		ज्वारी		तूर	
		आवक (टन)	मूल्य	आवक (टन)	मूल्य	आवक (टन)	मूल्य	आवक (टन)	मूल्य
(1)	(2)	(11)	(12)	(13)	(14)	(15)	(16)	(17)	(18)
1	शाहूवाडी	0	0	0	0	0	0	0	0
2	पन्हाळा	0	0	0	0	0	0	0	0
3	हातकणगले	4	47	0	0	19	167	0	0
4	शिरोळ	98	1194	0	0	101	1391	0	0
5	करवीर	6885	104500	1187	10800	7766	105500	0	0
6	गगनबावडा	0	0	0	0	0	0	0	0
7	राधानगरी	0	0	0	0	0	0	0	0
8	कागल	0	0	0	0	0	0	0	0
9	भुदरगड	0	0	0	0	0	0	0	0
10	आजरा	0	0	0	0	0	0	0	0
11	गडहिंगलज	33	328	11	58	738	8122	0	0
12	चंदगड	0	0	0	0	0	0	0	0
जिल्हा एकूण		7020	106069	1198	10858	8624	115180	0	0

तक्ता क्रमांक - 7.8

नियंत्रित बाजारपेठातील कृषि मालाची वार्षिक आवक.

जिल्हा: कोल्हापूर

संदर्भ: 31/3/2009

(रुपये हजारात)

अ. क्र.	तालुका	मूग		कुळीथ		कांदा		उडीद	
		आवक (टन)	मूल्य	आवक (टन)	मूल्य	आवक (टन)	मूल्य	आवक (टन)	मूल्य
(1)	(2)	(19)	(20)	(21)	(22)	(23)	(24)	(25)	(26)
1	शाहूवाडी	0	0	0	0	0	0	0	0
2	पन्हाळा	0	0	0	0	0	0	0	0
3	हातकणगले	0	0	0	0	0	0	0	0
4	शिरोळ	9	221	0	0	0	0	22	421
5	करवीर	667	23800	0	0	8412	55590	0	0
6	गगनबावडा	0	0	0	0	0	0	0	0
7	राधानगरी	0	0	0	0	0	0	0	0
8	कागल	0	0	0	0	0	0	0	0
9	भुदरगड	0	0	0	0	0	0	0	0
10	आजरा	0	0	0	0	0	0	0	0
11	गडहिंगलज	9	219	0	0	27	240	0	0
12	चंदगड	0	0	0	0	0	0	0	0
जिल्हा एकूण		685	24240	0	0	8439	55830	22	421

आधार - जिल्ह्यातील सर्व कृषी उत्पन्न बाजार समित्या.

तक्ता क्रमांक - 7.9

परवानाधारक सावकारांची संख्या आणि त्यांनी दिलेली कर्जे

जिल्हा - कोल्हापूर

संदर्भ : 31.3.2004 व 31.3.2005

(रुपये हजारात)

अ. क्र.	तालुका	परवानाधारक सावकारांची संख्या		व्यापा-यांना दिलेली कर्जे		सावकारांनी इतरांना दिलेली कर्जे		एकूण (रुपये)	
		31.3.2004	31.3.2005	31.3.2004	31.3.2005	31.3.2004	31.3.2005	31.3.2004	31.3.2005
(1)	(2)	(3)	(4)	(5)	(6)	(7)	(8)	(9)	(10)
1	शाहवाडी	2	2	0	0	0	0	0	0
2	पन्हाळा	3	3	0	0	0	0	0	0
3	हातकणगले	65	65	0	0	612	720	612	720
4	शिरोळ	9	9	0	0	671	698	671	698
5	करवीर	141	139	0	0	9588	10543	9588	10543
6	गगनबावडा	0	0	0	0	0	0	0	0
7	राधानगरी	0	0	0	0	0	0	0	0
8	कागल	5	5	0	0	39	58	39	58
9	भुदरगड	2	2	0	0	0	0	0	0
10	आजरा	0	0	0	0	0	0	0	0
11	गडहिंगलज	5	5	0	0	18	25	18	25
12	चंदगड	1	1	0	0	19	38	19	38
जिल्हा एकूण		233	231	0	0	10947	12082	10947	12082

आधार :- जिल्हा उपनिबंधक, सहकारी संस्था, कोल्हापूर

तक्ता क्रमांक - 8.1

विद्युतीकरण झालेल्या शहरांची व गावांची संख्या आणि त्यांची लोकसंख्या

जिल्हा - कोल्हापूर

संदर्भ : 31 मार्च 2009

अ. क्र.	यंत्रणा	जिल्ह्यातील एकूण		विद्युतीकरण झालेली गावे		विद्युतीकरण झालेली शहरे		एकूण विद्युतीकरण झालेली गावे व शहरे	
		गावे	शहरे	संख्या	लोकसंख्या लाखात	संख्या	लोकसंख्या लाखात	संख्या	लोकसंख्या लाखात
(1)	(2)	(3)	(4)	(5)	(6)	(7)	(8)	(9)	(10)
1	महाराष्ट्र राज्य विद्युत मंडळ	1217	18	1193	24.72	18	10.50	1211	35.22
2	खाजगी विद्युत कंपनी	0	0	3	0.03	----	----	3	0.025
जिल्हा- एकूण		1217	18	1196	24.75	18	10.50	1214	35.25

आधार- अधीक्षक अभियंता, महाराष्ट्र राज्य विद्युत मंडळ, कोल्हापूर

टिप - जिल्ह्यातील गावे/ शहरे आणि लोकसंख्या 2001च्या जनगणनेनुसार देण्यात आलेली आहे.

जिल्ह्यातील 3 गावे अपारंपारिक उर्जेद्वारे विद्युतीकरण केलेली असून त्यांची माहिती

खाजगी विद्युत कंपनी या प्रकारात दिली आहे.

तक्ता क्रमांक - 8.2

विजेचा वापर

जिल्हा -कोल्हापूर

संदर्भ : 2008- 2009

अ. क्र.	विजेच्या वापराचा प्रकार	वीज निर्मितीच्या प्रकारानिहाय विजेचा वापर (1000 किलो वॅट तास)			
		थर्मल	हायड्रो	इतर	एकूण
(1)	(2)	(3)	(4)	(5)	(6)
1	घरगुती	----	----	316498	316498
2	व्यापारी कामासाठी लघुशक्तीसाठी	----	----	101429	101429
3	औद्योगिक	----	----	1509386	1509386
4	सार्वजनिक दिवाबत्ती	----	----	21933	21933
5	कृषि	----	----	327926	327926
6	इतर	----	----	85627	85627
7	एकूण	----	----	2362799	2362799
8	कनेक्शन्सची संख्या (लाखात)	----	----	7.8	7.8

टिप- औष्णिक जल व इतर विद्युत निर्मिती, तार वाहिन्यांचे संक्रमण एकमेकांत जोडले असल्याने त्यानुसार विजेच्या वापराची आकडेवारी देता येत नाही.

आधार- 1) अधीक्षक अभियंता, महाराष्ट्र राज्य विद्युत मंडळ, कोल्हापूर.

2) प्रकल्प अधिकारी, अपारंपारिक उर्जा, कृषि विभाग, जिल्हा परिषद, कोल्हापूर



तक्ता क्रमांक - 8.3

प्रकार व पृष्ठभाग यानुसार रस्त्यांची लांबी

जिल्हा:-कोल्हापूर

(लांबी :- कि.मी.मध्ये)

संदर्भ - 31 मार्च 2009

अ. क्र.	बाब	रस्त्याचा प्रकार							
		राष्ट्रीय महामार्ग	प्रमुख राज्य महामार्ग	राज्य महामार्ग	प्रमुख जिल्हा रस्ते	इतर जिल्हा रस्ते	ग्रामीण रस्ते	इतर	एकूण रस्त्याची लांबी
(1)	(2)	(3)	(4)	(5)	(6)	(7)	(8)	(9)	(10)
1	सिमेंट काँक्रीट								
	अ) सा.बां.वि.	0.00	0.00	0.00	0.00	0.00	0.00	0.00	0.00
	ब) जिल्हा परिषद	0.00	0.00	0.00	0.00	0.00	0.00	0.00	0.00
	क) न.पा./म.न.पा.	0.00	0.00	0.00	0.00	0.00	1.00	78.28	79.28
2	डांबरी								
	अ) सा.बां.वि.	127.54	34.51	805.96	818.46	0.00	0.00	0.00	1786.47
	ब) जिल्हा परिषद	0.00	0.00	0.00	546.37	1234.77	1119.54	0.00	2900.68
	क) न.पा./म.न.पा.	1.50	28.70	3.50	8.53	10.30	10.00	1042.30	1104.83
3	खडीचे								
	अ) सा.बां.वि.	0.00	0.00	0.00	17.04	0.00	0.00	0.00	17.04
	ब) जिल्हा परिषद	0.00	0.00	0.00	97.48	383.51	694.27	0.00	1175.26
	क) न.पा./म.न.पा.	0.00	0.00	0.00	0.00	0.00	0.00	100.04	100.04
4	इतर माल वापरून केलेले								
	अ) सा.बां.वि.	0.00	0.00	18.39	24.15	0.00	0.00	0.00	42.54
	ब) जिल्हा परिषद	0.00	0.00	0.00	117.49	492.17	1352.19	0.00	1961.85
	क) न.पा./म.न.पा.	0.00	0.00	0.00	0.00	0.00	3.00	67.26	70.26
5	एकूण लांबी								
	अ) सा.बां.वि.	127.54	34.51	824.35	859.65	0.00	0.00	0.00	1846.05
	ब) जिल्हा परिषद	0.00	0.00	0.00	761.34	2110.45	3166.00	0.00	6037.79
	क) न.पा./म.न.पा.	1.50	28.70	3.50	8.53	10.30	14.00	1287.88	1354.41
	जिल्हा एकूण	129.04	63.21	827.85	1629.52	2120.75	3180.00	1287.88	9238.25

आधार :- 1) अधीक्षक अभियंता, सार्वजनिक बांधकाम मंडळ

2) कार्यकारी अभियंता, राष्ट्रीय महामार्ग क्रमांक 7

3) शहर अभियंता, कोल्हापूर म.न.पा. व सर्व न.पा.

तक्ता क्रमांक - 8.4

मोटार वाहनांची आणि परवानाधारकांची संख्या

जिल्हा - कोल्हापूर

संदर्भ -31 मार्च 2009

अ. क्र.	वाव	एकूण वाहने	इंधनाच्या प्रकारानुसार वाहने		
			डिझेल	पेट्रोल	सी.एन.जी
(1)	(2)	(3)	(4)	(5)	(6)
<b>प्रवासी वाहने</b>					
1	बसेस	1651	1651	0	0
2	मोटारी आणि स्टेशन वॅगन्स	40876	8945	31931	0
3	जीप	17958	13241	4717	0
4	टॅक्सी	709	709	0	0
5	<b>तीन चाकी वाहने (रिक्शा)</b>				
	3-सीटर	12731	1600	11131	0
	6-सीटर	406	406	0	0
6	दुचाकी वाहने	447494	0	447494	0
7	रुग्णवाहिका	187	187	0	0
8	शाळेच्या बसेस	49	49	0	0
<b>एकूण प्रवासी वाहने</b>		<b>522061</b>	<b>26788</b>	<b>495273</b>	<b>0</b>
<b>माल वाहतूक-वाहने</b>					
1	चार चाकी	19494	19494	0	0
2	तीन चाकी	6185	6185	0	0
3	ट्रॅक्टर्स	15725	15725	0	0
4	जोड वाहने	16623	16623	0	0
5	इतर	842	297	545	0
<b>एकूण माल वाहतूक-वाहने</b>		<b>58869</b>	<b>58324</b>	<b>545</b>	<b>0</b>
<b>जिल्ह्यातील एकूण वाहने</b>		<b>580930</b>	<b>85112</b>	<b>495818</b>	<b>0</b>
<b>परवानाधारकांची संख्या</b>					
1	दुचाकी वाहने	0			
2	हलकी वाहने	6721	X X X		
3	जड वाहने	14283			
4	रिक्शा परवान्यांची संख्या	11233			

आधार - प्रादेशिक परिवहन अधिकारी, कोल्हापूर.

तक्ता क्रमांक - 8.5

महाराष्ट्र राज्य मार्ग परिवहन महामंडळाची प्रवासी वाहतूक

जिल्हा - कोल्हापूर

संदर्भ वर्ष-2008-09

अ.क्र.	बाब	आकडेवारी
(1)	(2)	(3)
1	वर्ष अखेरीस मार्गांची संख्या	951
2	मार्गांची एकूण लांबी (कि.मी.)	58192.60
3	मार्गांची सरासरी लांबी (कि.मी.)	61.19
4	वर्षातील अस्तित्वात असलेल्या बसगाडयांची संख्या	772
5	रस्त्यावर धावणा-या बस गाडयांची दैनिक सरासरी संख्या	728
6	प्रवाशांची दैनिक सरासरी (संख्या हजारात)	424
7	वाहतूकीमुळे वर्षात मिळालेले उत्पन्न (रुपये हजारात)	1707374
8	दर प्रवाशांमार्गे मिळालेले सरासरी उत्पन्न (रुपये दर दिवशी)	11.04

आधार - विभागीय नियंत्रक, महाराष्ट्र राज्य मार्ग परिवहन महामंडळ, विभाग कोल्हापूर.

तक्ता क्रमांक - 8.6

पोस्ट आणि दूरध्वनी सेवा यांची आकडेवारी

जिल्हा - कोल्हापूर

संदर्भ - 31 मार्च 2009

अ. क्र.	तालुका	पोस्टांची संख्या	तार-घरांची संख्या	पत्र-पेट्यांची संख्या	पोस्टमनांची संख्या	पोस्टाची सुविधा असलेल्या गावांची संख्या	वैयक्तिक दूरध्वनी संख्या			सार्वजनिक दूरध्वनी केंद्रांची संख्या (PCO)
							ग्रामीण	नागरी	एकूण	
(1)	(2)	(3)	(4)	(5)	(6)	(7)	(8)	(9)	(10)	(11)
1	शाहवाडी	43	0	134	24	42	2514	893	3407	702
2	पन्हाळा	42	1	121	28	44	9587	360	9947	1134
3	हातकणगले	55	2	163	58	49	12460	19967	32427	4169
4	शिरोळ	48	2	106	21	50	10060	7263	17323	2250
5	करवीर	81	0	298	145	56	11224	53159	64383	5313
6	गगनबावडा	12	1	32	7	12	854	0	854	204
7	राधानगरी	35	1	113	21	35	5776	0	5776	1046
8	कागल	58	1	129	30	60	8400	2954	11354	1854
9	भुदरगड	39	1	117	22	39	5306	0	5306	690
10	आजरा	33	1	121	26	32	3185	1253	4438	565
11	गडहिंगलज	47	0	104	29	51	8311	4110	12421	1364
12	चंदगड	43	1	178	22	45	5832	0	5832	833
एकूण जिल्हा		536	11	1616	433	515	83509	89959	173468	20124

आधार:- 1) अधीक्षक, पोस्ट व तारघर, कोल्हापूर विभाग, कोल्हापूर

2) महाव्यवस्थापक, कोल्हापूर दूरसंचार, कोल्हापूर

तक्ता क्रमांक - 9.1  
कारखान्यातील कामगारांची दैनिक सरासरी संख्या

जिल्हा-कोल्हापूर

संदर्भ वर्ष : 2007

अ. क्र.	उद्योग गट	संकेतांक	कारखाने संख्या			स्तंभ 6 मधील		काम केलेल्या श्रम दिनांची	प्रपत्र न	
			नोंदणी झालेले	बंद	प्रपत्र पाठविणारे चालू	एकूण	पैकी स्त्रिया		संख्या	कामगार संख्या
(1)	(2)	(3)	(4)	(5)	(6)	(7)	(8)	(9)	(10)	(11)
1	कृषी व पशुसंवर्धन सेवा (पशुवैद्यकीय सोडून)	141	7	3	2	14	0	5	2	16
2	मासे,मटन,फळे व भाजीपाला यांचे उत्पादन व त्यांवर प्रक्रिया करणे व साठवण करणे	151	46	10	14	377	9	116	22	125
3	दुधाचे पदार्थ तयार करणे	152	25	2	12	2026	13	680	11	406
4	गिरणीद्वारे पीठ,भात,दाळ इ. धान्यावर प्रक्रिया करून उत्पादन	153	14	3	4	144	0	43	7	153
5	पाव,बिस्किटे,केक वगैरे अन्नपदार्थांचे उत्पादन	154	54	4	20	5943	103	1883	30	6320
6	मादक पेय पदार्थांचे उत्पादन	155	16	3	6	87	0	27	7	169
7	तंबाखूजन्य पदार्थांचे उत्पादन	160	5	4	0	0	0	0	1	20
8	सुती कापडांचे उत्पादन,सूत कातणे,कापड विणणे व त्यावरील प्रक्रिया	171	404	21	98	10101	489	3353	285	6238
9	कापडांची उत्पादने (तयार कपडे धरून)	172	4	0	2	13	0	4	2	125
10	विणकाम इत्यादींचे उत्पादन	173	3		1	94	0	28	2	41
11	कापडांची उत्पादने (तयार कपडे धरून)	181	6		0	0	0	0	6	169
12	पादत्राणंचे उत्पादन (डुरुस्ती सोडून)	192	3	2	0	0	0	0	1	35
13	लाकूड कापणे व फळ्या तयार करणे (प्लायवूड सोडून)	201	178	14	55	166	2	46	110	409
14	लाकडाच्या फळ्या,प्लायवूड व त्यापासून वस्तू बनविणे	202	15	0	6	263	1	79	9	82

तक्ता क्रमांक - 9.1  
कारखान्यातील कामगारांची दैनिक सरासरी संख्या

जिल्हा-कोल्हापूर

संदर्भ वर्ष : 2007

अ. क्र.	उद्योग गट	संकेतांक	कारखाने संख्या			स्तंभ 6 मधील		काम केलेल्या श्रम दिनांची	प्रपत्र न	
			नोंदणी झालेले	बंद	प्रपत्र पाठविणारे चालू	एकूण	पैकी स्त्रिया		संख्या	कामगार संख्या
(1)	(2)	(3)	(4)	(5)	(6)	(7)	(8)	(9)	(10)	(11)
15	कागद व कागदापासून तयार होणा-या वस्तूंचे उत्पादन	210	20	2	9	259	0	85	9	229
16	वर्तमान पत्रांची छपाई व प्रकाशन	221	8	0	3	326	14	113	5	97
17	छपाई आणि त्या संबंधीचे सेवा उद्योग	222	13	2	7	114	0	34	4	299
18	दगडी कोळशाचे उत्पादन	231	3	1	2	30	0	7		
19	पेट्रोलियम पदार्थांचे शुद्धीकरण, एल.पी.जी.गॅस, मेणबत्त्या तयार करणे इत्यादी	232	4	0	1	12	0	4	3	55
20	रासायनिक वस्तूंचे उत्पादन उदा. फिनाइल, टरपेटाइन, इत्यादी (रासायनिक खते सोडून)	241	39	10	17	167	4	45	12	368
21	इतर रासायनिक वस्तूंचे उत्पादन	242	30	9	10	304	35	90	11	164
22	रबर उत्पादन (टायर, टयूब उत्पादने)	251	28	11	5	83	0	25	12	114
23	प्लॅस्टिक उत्पादने ((पाईप, सूटकेस इत्यादी)	252	23	5	9	837	86	256	9	189
24	काच आणि काचेच्या वस्तूंचे उत्पादन	261	2	1	1	8	0	2		
25	अधातू खनिज पदार्थांचे उत्पादन	269	47	9	21	210	8	60	17	277
26	प्राथमिक स्वरूपाचे लोखंड तयार करणे	271	9	0	7	164	0	49	2	90
27	धातूंचे ओतकाम (सोने चांदी इतर धातू पासून दागिने बनविणे )	272	8	0	3	40	0	11	5	94
28	नॉनफेरस धातूंचे ओतकाम	273	155	12	96	6459	44	1960	47	1231
29	फॅब्रिकेटेड स्ट्रक्चरल धातू उत्पादन(रोलिंग शटर, दरवाजा, खिडक्या, तिजो-या इत्यादी)	281	22	1	14	375	3	114	7	188

तक्ता क्रमांक - 9.1  
कारखान्यातील कामगारांची दैनिक सरासरी संख्या

जिल्हा-कोल्हापूर

संदर्भ वर्ष : 2007

अ. क्र.	उद्योग गट	संकेतांक	कारखाने संख्या			स्तंभ 6 मधील		काम केलेल्या श्रम दिनांची	प्रपत्र न	
			नोंदणी झालेले	बंद	प्रपत्र पाठविणारे चालू	एकूण	पैकी स्त्रिया		संख्या	कामगार संख्या
(1)	(2)	(3)	(4)	(5)	(6)	(7)	(8)	(9)	(10)	(11)
30	इतर फॅब्रिकेटेड धातूचे उत्पादन (शेतीखी अवजारे, नट-बोल्ट, कुलुपे इत्यादी )	289	184	18	80	2043	31	613	86	1628
31	सामान्य उपयोगासाठी यंत्र व यांत्रिक सामग्रीचे उत्पादन (वाहतूक मशिनरी वगळून)	291	24	0	18	1405	26	394	6	130
32	विशेष उपयोगासाठी यंत्र व यंत्र सामग्रीचे उत्पादन(शेतीच्या उपयोगासाठी )	292	28	4	13	1184	4	359	11	214
33	घरगुती उपयोगासाठी लागणा-या वस्तूचे उत्पादन	293	2	0	0	0	0	0	2	29
34	इलेक्ट्रीक मोटार, जनरेटर, ट्रान्सफॉर्मर इत्यादी वस्तूचे उत्पादन	311	1	0	0	0	0	0	1	15
35	विद्युत यंत्रसामग्री व त्याचे सुटे भागांचे उत्पादन	312	7	2	4	98	2	29	1	16
36	वायरचे उत्पादन	313	2	0	0	0	0	0	2	35
37	विद्युत घट प्रायमरी सेल्स आणि बॅटरीज यांची निर्मिती	314	6		5	81	1	25	1	10
38	विद्युत दिव्यांचे उत्पादन	315	1	0	1	0	0	24		
39	इतर विद्युत उपकरणांचे उत्पादन	319	6	1	2	188	9	57	3	32
40	इलेक्टॉनिक वस्तूचे उत्पादन जसे, वॉल्व, टयुब, व इतर इलेक्टॉनिक सुटेभाग	321	2	0	2	27	2	8	0	0
41	दूरचित्रवाणी, रेडिओ यांचे रिसिक्लर, रेकॉर्डिंग करिता आवश्यक वस्तूचे उत्पादन	323	2	0	1	172	5	52	1	35
42	वैद्यकीय उपकरणांचे उत्पादन	331	3		1	13	0	4	2	62
43	वाहतूकीच्या साधनांच्या सुट्या भागांचे उत्पादन	343	22	2	10	952	9	290	10	276

तक्ता क्रमांक - 9.1  
कारखान्यातील कामगारांची दैनिक सरासरी संख्या

जिल्हा-कोल्हापूर

संदर्भ वर्ष : 2007

अ. क्र.	उद्योग गट	संकेतांक	कारखाने संख्या			स्तंभ 6 मधील		काम केलेल्या श्रम दिनांची	प्रपत्र न	
			नोंदणी झालेले	बंद	प्रपत्र पाठविणारे चालू	एकूण	पेकी स्थिरा		संख्या	कामगार संख्या
(1)	(2)	(3)	(4)	(5)	(6)	(7)	(8)	(9)	(10)	(11)
44	इतर वर्गीकृत न केलेल्या वाहतुकीच्या साधनांची निर्मिती	359	3		2	22	0	6	1	80
45	फर्निचर तयार करणे	361	11	1	6	51	0	15	4	43
46	इतर उत्पादन उद्योग (दागदागिने तयार करणे, ज्वेलरी, सोन्या चांदीचे दागिने तयार करणे)	369	2	0	1	9	7	2	1	20
47	धातूच्या टाकाऊ व भंगार वस्तूंचा पुनर्वापर (अॅल्युमिनियम, भांडी व इतर वापरलेल्या धातू वस्तूंचा)	371	1	0	1	12	0	3	0	0
48	विद्युत शक्तीचे उत्पादन	401	4	0	1	23	2	7	3	80
49	पाण्याची साठवणूक, शुद्धीकरण व पुरवठा	410	9	0	4	86	5	31	5	57
50	मोटर वाहने दुरुस्ती व देखभाल	502	43	4	21	1165	29	365	18	851
51	मोटर सायकल, स्कूटर, ध्री व्हिलर, संबंधित भाग आणि जोडवस्तूंची विक्री, देखभाल व दुरुस्ती	504	5	0	2	48	2	15	3	85
52	पेट्रोलियम पदार्थांची किरकोळ विक्री	505	32	1	12	140	3	45	19	226
53	वैयक्तिक व घरगुती वस्तूंची दुरुस्ती	526	4		2	62	0	19	2	36
54	वाहतुक व वाहतुकीला सहायक सुविधा (ट्रॅक्ल एजन्सीज इत्यादी)	630	1	1	0	0	0	0	0	0
55	इतर वर्गीकृत न केलेल्या व्यावसायिक उद्योग	749	1	0	0	0	0	0	1	18
56	मलनिःसारण, ड्रनेज व इतर साफसफाई विषयक सेवा	900	1	0	0	0	0	0	1	20
57	चलचित्र, आकाशवाणी, दूरचित्रवाणी आणि इतर मनोरंजन विषयक उपक्रम	921	2	1	0	0	0	0	1	20
जिल्हा एकूण			1600	164	614	36397	939	11482	823	21721

आधार - औद्योगिक सुरक्षा व आरोग्य संचालनालय, मुंबई

तक्ता क्रमांक - 9.2

रोजगार व स्वयंरोजगार मार्गदर्शन केंद्रांतील आकडेवारी

जिल्हा कोल्हापूर

संदर्भ वर्ष : 2009

अ. क्र.	बाब	संख्या
(1)	(2)	(3)
1	जाहीर केलेल्या रिकाम्या जागांची संख्या	743
2	रोजगार स्वरोजगार मार्गदर्शक केंद्राचा उपयोग करणारे मालक	88
3	मागील वर्ष अखेरीस पटावरील उमेदवार	107411
4	चालू वर्षात नवीन नोंदणी केलेले उमेदवार	8044
5	नोकरी मिळालेले उमेदवार	745
6	वर्ष अखेरीस पटावरील उमेदवार	114710
7	नोकरी मिळालेले उमेदवार	
	अ) खाजगी क्षेत्र	439
	ब) सार्वजनिक क्षेत्र	306
	क) एकूण	745
8	नोकरी मिळालेले उमेदवार	
	अ) अनुसूचित जाती/ अनुसूचित जमाती	71
	ब) इतर	674
	क) एकूण	745
9	रोजगार स्वयंरोजगार योजनेअंतर्गत लाभ प्राप्त झालेले उमेदवार	
	अ) रोजगार	745
	ब) स्वयंरोजगार	4943
10	रोजगार स्वरोजगार मार्गदर्शक केंद्रातील व्यवसाय मार्गदर्शन केंद्र	
	1) वैयक्तिक मार्गदर्शन/ व्यक्तिशः अगर गटामध्ये सल्ला दिलेले	86
	2) रोजगार स्वरोजगार मार्गदर्शक केंद्रामध्ये घेण्यात आलेल्या गटांची चर्चा	14
	3) मार्गदर्शन केलेल्या अर्जदारांना नोकरी विषयी/ प्रशिक्षणासाठी/ उमेदवारासाठी दिलेल्यांची संख्या	694

आधार -1) जिल्हा रोजगार व स्वयंरोजगार मार्गदर्शन केंद्र, कोल्हापूर



तक्ता क्रमांक - 9.3

शासकीय व स्थानिक स्वराज्य संस्थांतील कर्मचा-यांची संख्या

जिल्हा - कोल्हापूर

संदर्भ वर्ष : 2007

अ. क्र.	बाब	पदांचा तपशील	शासकीय	जिल्हा परिषद	महानगर पालिका	नगर परिषद
(1)	(2)	(3)	(4)	(5)	(6)	(7)
1	वर्ग - अ	एकूण मंजूर पदे भरलेली पदे पैकी स्त्रिया	1154 891 127	479 462 88	12 6 0	1 1 0
2	वर्ग - ब	एकूण मंजूर पदे भरलेली पदे पैकी स्त्रिया	1378 1034 233	1986 1909 348	179 115 28	10 8 2
3	वर्ग - क	एकूण मंजूर पदे भरलेली पदे पैकी स्त्रिया	11546 9356 961	10924 9884 3249	818 527 96	1630 1286 395
4	वर्ग - ड	एकूण मंजूर पदे भरलेली पदे पैकी स्त्रिया	4277 3670 463	1262 1102 240	3770 2667 903	2015 1640 471
5	एकूण	मंजूर पदे भरलेली पदे पैकी स्त्रिया	18355 14951 1784	14651 13357 3925	4779 3315 1027	3656 2935 868
6	*इतर वर्ग-इ कर्मचारी	एकूण मंजूर पदे भरलेली पदे पैकी स्त्रिया	3397 1989 591	5440 5244 5203	879 879 203	0 0 0
7	एकूण	मंजूर पदे (5+6) भरलेली पदे पैकी स्त्रिया	21752 16940 2375	20091 18601 9128	5658 4194 1230	3656 2935 868

टीप (\*)- 1) 'इतर' यामध्ये कार्यव्ययी आस्थापनेवरील, आकस्मिक खर्चातील रोजगार दिले जाणारे, रोजंदारीवरील, अंशकालीन, मानसेवी आणि वरील वर्गात समाविष्ट न झालेले कर्मचारी यांचा समावेश आहे.

2) म.न.पा कडील वर्गवारीची माहिती उपलब्ध नाही.

आधार - अर्थ व सांख्यिकी संचालनालय, मुंबई

तक्ता क्रमांक - 9.4  
निरनिराळ्या उद्योगांतील रोजगार

जिल्हा - कोल्हापूर

संदर्भ वर्ष :2008-09

अ. क्र.	उद्योग गट	राष्ट्रीय उद्योग संकेतांक	एकूण आस्थापनांची संख्या	माहिती देणा-या आस्थापनांची संख्या	कर्मचारी संख्या			
					शासकीय	निम-शासकीय	खाजगी	एकूण
(1)	(2)	(3)	(4)	(5)	(6)	(7)	(8)	(9)
1	कृषी	0	32	32	1261	147	34	1442
2	खाणकाम	10	4	4	40	0	65	105
3	वस्तुनिर्माण	15 ते 36	389	389	224	284	48175	48683
4	वीज निर्मिती, गॅस, पाणी व सांडपाणी सेवा	14 ते 41	23	23	149	3386	60	3595
5	बांधकाम	45	38	38	2112	1350	0	3462
6	घाऊक व किरकोळ व्यापार व हॉटेल व्यवसाय	50 ते 55	1349	134	45	531	4625	5201
7	परिवहन,गोदामे आणि दळणवळण	60 ते 64	209	209	887	26585	9299	36771
8	वित्त पुरवठा, विमा स्थावर मालमत्ता आणि व्यापार विषयक सेवा	65 ते 74	14	14	21	380	226	627
9	सामूहिक,सामाजिक व व्यक्तिगत सेवा	75 ते 99	561	561	10203	33001	16099	59303
जिल्हा एकूण			2619	1404	14942	65664	78583	159189

आधार - जिल्हा रोजगार व स्वयंरोजगार मार्गदर्शन केंद्र, कोल्हापूर

तक्ता क्रमांक - 9.5  
कृषी व बिगर-कृषी उद्योग

जिल्हा - कोल्हापूर

संदर्भ वर्ष : 2005

अ. क्र.	बाब	* कृषी उद्योग			बिगर-कृषी			कृषी व बिगर-कृषी एकूण		
		ग्रामीण	नागरी	एकूण	ग्रामीण	नागरी	एकूण	ग्रामीण	नागरी	एकूण
(1)	(2)	(3)	(4)	(5)	(6)	(7)	(8)	(9)	(10)	(11)
1	उद्योगांची संख्या									
	1.1 स्वकार्यरत उद्योग**	186979	3475	190454	56095	45085	101180	243074	48560	291634
	1.2 आस्थापना***	20982	672	21654	27793	29114	56907	48775	29786	78561
	1.3 एकूण	207961	4147	212108	83888	74199	158087	291849	78346	370195
2	मालकीच्या प्रकारानुसार उद्योग									
	2.1 सहकारी	1427	21	1448	4330	1188	5518	5757	1209	6966
	2.2 सार्वजनिक	531	2	533	7843	1755	9598	8374	1757	10131
	2.3 खाजगी	206003	4124	210127	71715	71256	142971	277718	75380	353098
3	मालकाचा विशेष सामाजिक गट (एकूण संस्थांची टक्केवारी)									
	3.1 अनुसूचित जाती	7.35	6.77	7.34	6.48	5.26	5.91	7.1	5.34	6.73
	3.2 अनुसूचित जमाती	2.41	2.24	2.41	2.33	3.26	2.76	2.39	3.20	2.56
4	जागविरहित कार्यान्वित असलेल्या उद्योगांची एकूणशी टक्केवारी	5.70	5.26	5.69	17.99	9.20	13.86	9.23	8.99	9.18
5	शक्तीवर चालणा-या उद्योगांची एकूण उद्योगांशी टक्केवारी	0.39	1.32	0.41	14.22	20.73	17.27	4.37	19.7	7.61
6	सर्वसाधारणपणे काम करणा-या कामगारांची संख्या									
	6.1 एकूण कामगार	352173	6575	358748	207588	191497	399085	559761	198072	757833
	6.2 वेतनावर काम करणारे कामगार	35588	1092	36680	115066	108352	223418	150654	109444	260098
	6.3 वेतनावरील कामगारांची एकूण कामगारांशी टक्केवारी	10.1	16.61	10.22	55.43	56.58	55.98	26.91	55.25	34.32
	6.4 कामगारांची प्रति उद्योग सरासरी संख्या	2	2	2	2	3	3	2	3	2

टीप :- \*कृषी उत्पादन व मळे वगळून कृषी संबंधित उद्योग, \*\* पगारावर एकही कर्मचारी नसलेले उद्योग

\*\*\*ज्या उद्योगात कमीतकमी एकतरी व्यक्ती पगारावर काम करते असे उद्योग

आधार :- अर्थ व सांख्यिकी संचालनालय, महाराष्ट्र शासन, मुंबई (आर्थिक गणना-2005)

तक्ता क्रमांक: 9.6

प्रमुख उद्योग गटानुसार उद्योगांची आणि नियमित काम करणा-या कामगारांची संख्या

जिल्हा -कोल्हापूर

संदर्भ वर्ष :2005

अ. क्र.	उद्योग गट	ग्रामीण		नागरी		एकूण	
		उद्योग	कामगार	उद्योग	कामगार	उद्योग	कामगार
(1)	(2)	(3)	(4)	(5)	(6)	(7)	(8)
1	कृषी	207961	352173	4147	6575	212108	358748
2	खनिज उत्पादन व खाणकाम	116	557	44	101	160	658
3	वस्तुनिर्माण	23995	80572	21375	68287	45370	148859
4	बीज, गॅस आणि पाणी पुरवठा	274	1538	89	883	363	2421
5	बांधकाम	1126	2126	1645	3395	2771	5521
6	घाऊक व्यापार	3519	9449	2036	4709	5555	14158
7	किरकोळ व्यापार	27153	43859	28305	50653	55458	94512
8	उपाहारगृहे आणि हॉटेल्स	2373	5750	2851	7810	5224	13560
9 व 10	वाहतूक, साठवण आणि गोदामे	2928	5278	3304	6092	6232	11370
11	दळणवळण	1380	2332	1493	3154	2873	5486
12	वित्तीय, विमा, स्थावर मालमत्ता आणि व्यावसायिक सेवा	5281	14277	4451	15153	9732	29430
13	सामूहिक, सामाजिक व व्यक्तिगत सेवा	8788	12354	4549	7439	13337	19793
14	इतर सेवा ( इतरत्र वर्गीकरण न केलेल्या)	6955	29496	4057	23821	11012	53317
15	बिगर- कृषी उद्योग गट (एकूण 2 ते 14 )	83888	207588	74199	191497	158087	399085
सर्व प्रमुख उद्योग गट (एकूण)		291849	559761	78346	198072	370195	757833

आधार :- अर्थ व सांख्यिकी संचालनालय, महाराष्ट्र शासन, मुंबई (आर्थिक गणना -1998)

तक्ता क्रमांक - 9.7

महत्त्वाच्या उद्योग गटानुसार कृषी व बिगर - कृषी आस्थापनांची व त्यातील कामगारांची संख्या

जिल्हा - कोल्हापूर

संदर्भ वर्ष :2005

अ. क्र.	उद्योग गट संकेतांक	उद्योग गट	आस्थापना			आस्थापनेवरील कामगार		
			ग्रामीण	नागरी	एकूण	ग्रामीण	नागरी	एकूण
(1)	(2)	(3)	(4)	(5)	(6)	(7)	(8)	(9)
1	1	कृषी	20982	672	21654	35588	1092	36680
2	2	खाणकाम व दगडकाम	54	16	70	377	46	423
3	3	वस्तुनिर्माण	5943	9968	15911	47568	41638	89206
4	4	बीज,गॅस व पाणी पुरवठा	242	68	310	1451	825	2276
5	5	बांधकाम	307	623	930	766	1609	2375
6	6	घाऊक व्यापार	2164	890	3054	10781	18069	28850
7	7	किरकोळ व्यापार	5623	8555	14178	10781	18069	28850
8	8	उपाहारगृहे व हॉटेल्स	900	1313	2213	2384	4299	6683
9 व 10	9 व 10	वाहतूक,साठवण व गोदामे	844	836	1680	2273	2781	5054
11	11	दळणवळण	469	498	967	1169	1751	2920
12	12	वित्तीय, विमा, स्थावर मालमत्ता आणि व्यावसायिक सेवा	2972	2359	5331	10337	11472	21809
13	13	सामुहिक, सामाजिक व व्यक्तिगत सेवा	2782	1449	4231	4447	2862	7309
14	14	इतर	5493	2539	8032	27037	20613	47650
एकूण			48775	29786	78561	154959	125126	280085

आधार :- अर्थ व सांख्यिकी संचालनालय, महाराष्ट्र शासन, मुंबई (आर्थिक गणना- 2005)

तक्ता क्रमांक - 10.1

शैक्षणिक संस्थांची (शाळा / महाविद्यालय इ.) संख्या

जिल्हा - कोल्हापूर

संदर्भ वर्ष: 2006-07

अ. क्र.	तालुका	बाब	प्राथमिक संस्था					माध्यमिक संस्था				
			शासकीय	स्थानिक संस्था	खाजगी		एकूण	शासकीय	स्थानिक संस्था	खाजगी		एकूण
					अनुदानित	विना अनुदानित				अनुदानित	विना अनुदानित	
(1)	(2)	(3)	(4)	(5)	(6)	(7)	(8)	(9)	(10)	(11)	(12)	(13)
1	शाहूवाडी	एकूण	0	236	1	1	238	0	0	37	4	41
		पैकी मुलींकरिता	0	2	0	0	2	0	0	1	0	1
2	पन्हाळा	एकूण	0	175	7	3	185	0	0	49	7	56
		पैकी मुलींकरिता	0	8	0	0	8	0	0	3	0	3
3	हातकणगले	एकूण	0	211	44	35	290	0	1	65	26	92
		पैकी मुलींकरिता	0	47	1	2	50	0	0	5	0	5
4	शिरोळ	एकूण	0	145	12	6	163	0	0	46	11	57
		पैकी मुलींकरिता	0	23	0	0	23	0	0	4	0	4
5	करवीर	एकूण	0	244	75	42	361	0	3	113	29	145
		पैकी मुलींकरिता	0	23	6	1	30	0	1	7	0	8
6	गगनबावडा	एकूण	0	49	0	0	49	1	1	7	0	9
		पैकी मुलींकरिता	0	0	0	0	0	0	0	0	0	0
7	राधानगरी	एकूण	0	178	0	1	179	1	0	38	10	49
		पैकी मुलींकरिता	0	9	0	0	9	0	0	2	0	2
8	कागल	एकूण	0	114	7	9	130	0	0	43	10	53
		पैकी मुलींकरिता	0	7	0	0	7	0	0	2	0	2
9	भुदरगड	एकूण	0	145	4	1	150	0	0	41	2	43
		पैकी मुलींकरिता	0	1	0	0	1	0	0	1	1	2
10	आजरा	एकूण	0	114	6	1	121	0	0	27	4	31
		पैकी मुलींकरिता	0	1	0	0	1	0	0	1	0	1
11	गडहिंग्लज	एकूण	0	111	6	9	126	0	0	46	6	52
		पैकी मुलींकरिता	0	5	0	1	6	0	0	1	0	1
12	चंदगड	एकूण	0	190	0	3	193	0	0	48	8	56
		पैकी मुलींकरिता	0	2	0	0	2	0	0	0	0	0
एकूण जिल्हा	एकूण	पैकी मुलींकरिता	0	1912	162	111	2185	2	5	560	117	684
		पैकी मुलींकरिता	0	128	7	4	139	0	1	27	1	29

सक्ता क्रमांक - 10.1 (पुढे चालू)

जिल्हा - कोल्हापूर

संदर्भ वर्ष: 2006-07 (अस्थायी)

अ. क्र.	तालुका	बाब	उच्च माध्यमिक संस्था					महाविद्यालये (सर्व) सन 2008-09 *					एकूण शैक्षणिक संस्था
			शासकीय	स्थानिक संस्था	खाजगी		एकूण	शासकीय	स्थानिक संस्था	खाजगी		एकूण	
					अनुदानित	विना अनुदानित				अनुदानित	विना अनुदानित		
(1)	(2)	(3)	(14)	(15)	(16)	(17)	(18)	(19)	(20)	(21)	(22)	(23)	(24)
1	शाहूवाडी	एकूण	0	0	3	0	3	0	0	3	1	4	286
		पैकी मुलींकरिता	0	0	0	0	0	0	0	0	0	0	3
2	पन्हाळा	एकूण	0	0	14	0	14	0	0	3	0	3	258
		पैकी मुलींकरिता	0	0	3	0	3	0	0	0	0	0	14
3	हातकणगले	एकूण	0	0	27	0	27	0	0	9	2	11	420
		पैकी मुलींकरिता	0	0	3	0	3	0	0	1	0	1	59
4	शिरोळ	एकूण	0	0	10	0	10	0	0	2	0	2	232
		पैकी मुलींकरिता	0	0	1	0	1	0	0	1	0	1	29
5	करवीर	एकूण	0	1	24	3	28	2	1	14	0	17	551
		पैकी मुलींकरिता	0	0	3	0	3	0	0	1	0	1	42
6	गगनबावडा	एकूण	0	0	1	0	1	0	0	1	0	1	60
		पैकी मुलींकरिता	0	0	0	0	0	0	0	0	0	0	0
7	राधानगरी	एकूण	0	0	11	0	11	0	0	1	0	1	240
		पैकी मुलींकरिता	0	0	1	0	1	0	0	0	0	0	12
8	कागल	एकूण	1	0	17	0	18	0	0	4	1	5	206
		पैकी मुलींकरिता	0	0	1	0	1	0	0	0	0	0	10
9	भुदरगड	एकूण	0	0	5	0	5	0	0	2	0	2	200
		पैकी मुलींकरिता	0	0	1	0	1	0	0	0	0	0	4
10	आजरा	एकूण	0	0	2	0	2	0	0	1	0	1	155
		पैकी मुलींकरिता	0	0	0	0	0	0	0	0	0	0	2
11	गडहिंगलज	एकूण	0	1	8	0	9	0	0	5	0	5	192
		पैकी मुलींकरिता	0	0	0	0	0	0	0	0	0	0	7
12	चंदगड	एकूण	0	0	10	0	10	0	0	3	0	3	262
		पैकी मुलींकरिता	0	0	0	0	0	0	0	0	0	0	2
एकूण जिल्हा	एकूण	एकूण	1	2	132	3	138	2	1	48	4	55	3062
		पैकी मुलींकरिता	0	0	13	0	13	0	0	3	0	3	184

टिप - 1) उच्च माध्यमिक संस्थांमध्ये कनिष्ठ महाविद्यालयांची संख्या अंतर्भूत आहे.

\* 2) महाविद्यालयाची सन 2008-09 ची माहिती

आधार - 1) शिक्षणाधिकारी प्राथमिक व माध्यमिक जिल्हा परिषद कोल्हापूर

2) विभागीय सहसंचालक (उ. शि.) कोल्हापूर विभाग कोल्हापूर.

तबता क्रमांक - 10.2  
शैक्षणिक संस्थातील शिक्षक

जिल्हा - कोल्हापूर

संदर्भ वर्ष:2006-07 (अस्थायी)

अ. क्र.	तालुका	बाब	प्राथमिक शिक्षक					माध्यमिक शिक्षक				
			शासकीय संस्था	स्थानिक संस्था	खाजगी		एकूण	शासकीय संस्था	स्थानिक संस्था	खाजगी		एकूण
					अनुदानित	विना अनुदानित				अनुदानित	विना अनुदानित	
(1)	(2)	(3)	(4)	(5)	(6)	(7)	(8)	(9)	(10)	(11)	(12)	(13)
1	शाहूवाडी	एकूण	0	797	7	6	810	0	0	313	20	333
		पैकी स्त्रिया	0	199	2	6	207	0	0	30	2	32
2	पन्हाळा	एकूण	0	847	50	26	923	0	0	397	36	433
		पैकी स्त्रिया	0	268	24	16	308	0	0	85	7	92
3	हातकणगले	एकूण	0	1585	323	200	2108	0	35	973	170	1178
		पैकी स्त्रिया	0	748	205	149	1102	0	12	288	51	351
4	शिरोळ	एकूण	0	961	98	24	1083	0	0	607	84	691
		पैकी स्त्रिया	0	423	49	16	488	0	0	153	23	176
5	करवीर	एकूण	0	1733	527	287	2547	0	18	1404	195	1617
		पैकी स्त्रिया	0	910	339	186	1435	0	10	464	88	562
6	गगनबावडा	एकूण	0	159	0	0	159	13	9	48	0	70
		पैकी स्त्रिया	0	62	0	0	62	1	5	2	0	8
7	राधानगरी	एकूण	0	745	0	5	750	15	0	261	44	320
		पैकी स्त्रिया	0	116	0	5	121	3	0	32	1	36
8	कागल	एकूण	0	796	62	38	896	0	0	410	21	431
		पैकी स्त्रिया	0	212	27	25	264	0	0	108	9	117
9	भुदरगड	एकूण	0	619	25	7	651	0	0	324	15	339
		पैकी स्त्रिया	0	138	10	7	155	0	0	30	11	41
10	आजरा	एकूण	0	509	34	2	545	0	0	238	20	258
		पैकी स्त्रिया	0	129	14	2	145	0	0	44	5	49
11	गडहिंगलज	एकूण	0	612	40	71	723	0	0	424	40	464
		पैकी स्त्रिया	0	239	24	29	292	0	0	72	23	95
12	चंदगड	एकूण	0	793	6	9	808	0	0	327	39	366
		पैकी स्त्रिया	0	160	1	6	167	0	0	18	8	26
एकूण जिल्हा		एकूण	0	10156	1172	675	12003	28	62	5726	684	6500
		पैकी स्त्रिया	0	3604	695	447	4746	4	27	1326	228	1585



तक्ता क्रमांक - 10.2 (पुढे चालू)

जिल्हा - कोल्हापूर

संदर्भ वर्ष: 2006-07 (अस्थायी)

अ. क्र.	तालुका	बाब	उच्च माध्यमिक शिक्षक					महाविद्यालयातील शिक्षक (सर्व) सन 2008-09*					एकूण
			शासकीय	स्थानिक संस्था	खाजगी		एकूण	शासकीय	स्थानिक संस्था	खाजगी		एकूण	
					अनुदानित	विना अनुदानित				अनुदानित	विना अनुदानित		
(1)	(2)	(3)	(14)	(15)	(16)	(17)	(18)	(19)	(20)	(21)	(22)	(23)	(24)
1	शाहवाडी	एकूण	0	0	98	0	98	0	0	65	13	78	1319
		पैकी स्त्रिया	0	0	16	0	16	0	0	7	1	8	263
2	पन्हाळा	एकूण	0	0	278	0	278	0	0	54	0	54	1688
		पैकी स्त्रिया	0	0	56	0	56	0	0	11	0	11	467
3	हातकणगले	एकूण	0	0	862	0	862	0	0	217	23	240	4388
		पैकी स्त्रिया	0	0	240	0	240	0	0	32	1	33	1726
4	शिरोळ	एकूण	0	0	376	0	376	0	0	66	0	66	2216
		पैकी स्त्रिया	0	0	80	0	80	0	0	17	0	17	761
5	करवीर	एकूण	0	39	793	68	900	51	20	404	0	475	5539
		पैकी स्त्रिया	0	10	266	48	324	20	1	91	0	112	2433
6	गगनबावडा	एकूण	0	0	37	0	37	0	0	14	0	14	280
		पैकी स्त्रिया	0	0	5	0	5	0	0	2	0	2	77
7	राधानगरी	एकूण	0	0	265	0	265	0	0	15	0	15	1350
		पैकी स्त्रिया	0	0	29	0	29	0	0	0	0	0	186
8	कागल	एकूण	25	0	451	0	476	0	0	125	13	138	1941
		पैकी स्त्रिया	6	0	68	0	74	0	0	17	0	17	472
9	भुदरगड	एकूण	0	0	83	0	83	0	0	57	0	57	1130
		पैकी स्त्रिया	0	0	25	0	25	0	0	9	0	9	230
10	आजरा	एकूण	0	0	26	0	26	0	0	28	0	28	857
		पैकी स्त्रिया	0	0	5	0	5	0	0	3	0	3	202
11	गडहिंग्लज	एकूण	0	16	299	0	315	0	0	126	0	126	1628
		पैकी स्त्रिया	0	2	56	0	58	0	0	11	0	11	456
12	चंद्रगड	एकूण	0	0	243	0	243	0	0	65	0	65	1482
		पैकी स्त्रिया	0	0	29	0	29	0	0	5	0	5	227
एकूण जिल्हा		एकूण	25	55	3811	68	3959	51	20	1236	49	1356	23818
		पैकी स्त्रिया	6	12	875	48	941	20	1	205	2	228	7500

टिप - \* 1) महाविद्यालयाची सन 2008-09 ची माहिती

आधार - 1) शिक्षणाधिकारी प्राथमिक व माध्यमिक जिल्हा परिषद कोल्हापूर

2) विभागीय सहसंचालक (उ. शि.) कोल्हापूर विभाग कोल्हापूर.

तक्ता क्रमांक - 10.3  
शैक्षणिक संस्थांतील विद्यार्थी संख्या

जिल्हा - कोल्हापूर

संदर्भ वर्ष: 2006-07 (अस्थायी)

अ. क्र.	तालुका	बाब	प्राथमिक विद्यार्थी					माध्यमिक विद्यार्थी				
			शासकीय	स्थानिक संस्था	खाजगी		एकूण	शासकीय	स्थानिक संस्था	खाजगी		एकूण
					अनुदानित	विना अनुदानित				अनुदानित	विना अनुदानित	
(1)	(2)	(3)	(4)	(5)	(6)	(7)	(8)	(9)	(10)	(11)	(12)	(13)
1	शाहूवाडी	एकूण	0	21063	256	101	21420	0	0	8960	374	9334
		पैकी मुली	0	10059	92	31	10182	0	0	4807	158	4965
2	पन्हाळा	एकूण	0	23090	2494	822	26406	0	0	12550	662	13212
		पैकी मुली	0	10717	908	285	11910	0	0	5063	307	5370
3	हातकणगले	एकूण	0	51237	17467	6304	75008	0	1349	32650	3873	37872
		पैकी मुली	0	24776	7417	2365	34558	0	327	14035	1444	15806
4	शिरोळ	एकूण	0	28402	3953	803	33158	0	0	21104	1412	22516
		पैकी मुली	0	13276	1738	318	15332	0	0	9382	586	9968
5	करवीर	एकूण	0	59519	25840	12056	97415	0	654	48830	3360	52844
		पैकी मुली	0	27336	11643	5020	43999	0	475	20969	1560	23004
6	गगनबावडा	एकूण	0	3781	0	0	3781	171	241	1288	0	1700
		पैकी मुली	0	1704	0	0	1704	72	108	489	0	669
7	राधानगरी	एकूण	0	20012	0	75	20087	148	0	8011	709	8868
		पैकी मुली	0	9294	0	14	9308	67	0	3982	349	4398
8	कागल	एकूण	0	24794	1139	1175	27108	0	0	11129	397	11526
		पैकी मुली	0	11352	494	511	12357	0	0	5226	228	5454
9	भुदरगड	एकूण	0	15130	917	164	16211	0	0	8852	17	8869
		पैकी मुली	0	7350	371	54	7775	0	0	3856	80	3936
10	आजरा	एकूण	0	11790	1263	96	13149	0	0	6342	364	6706
		पैकी मुली	0	5759	547	48	6354	0	0	3060	158	3218
11	गडहिंग्लज	एकूण	0	18036	1785	1040	20861	0	0	12047	375	12422
		पैकी मुली	0	8807	750	355	9912	0	0	5840	153	5993
12	चंदगड	एकूण	0	20177	168	120	20465	0	0	13279	512	13791
		पैकी मुली	0	9876	60	24	9960	0	0	6408	261	6669
एकूण जिल्हा		एकूण	0	297031	55282	22756	375069	319	2244	185042	12055	199660
		पैकी मुली	0	140306	24020	9025	173351	139	910	83117	5284	89450

तक्ता क्रमांक - 10.3 (पुढे चालू)

जिल्हा - कोल्हापूर

संदर्भ वर्ष: 2006-07 (अस्थायी)

अ. क्र.	तालुका	बाब	उच्च माध्यमिक विद्यार्थी					महाविद्यालयातील विद्यार्थी (सर्व) (2008-09)*					एकूण
			शासकीय	स्थानिक संस्था	खाजगी		एकूण	शासकीय	स्थानिक संस्था	खाजगी		एकूण	
					अनुदानित	विना अनुदानित				अनुदानित	विना अनुदानित		
(1)	(2)	(3)	(14)	(15)	(16)	(17)	(18)	(19)	(20)	(21)	(22)	(23)	(24)
1	साहूवाडी	एकूण	0	0	3418	0	3418	0	0	1076	175	1251	35423
		पैकी मुली	0	0	1006	0	1006	0	0	393	40	433	16586
2	पन्हाळा	एकूण	0	0	9952	0	9952	0	0	1823	0	1823	51393
		पैकी मुली	0	0	4344	0	4344	0	0	815	0	815	22439
3	हातकणगले	एकूण	0	0	35743	0	35743	0	0	7564	340	7904	156527
		पैकी मुली	0	0	16794	0	16794	0	0	3866	71	3937	71095
4	शिरोळ	एकूण	0	0	11450	0	11450	0	0	3472	0	3472	70596
		पैकी मुली	0	0	5246	0	5246	0	0	1816	0	1816	32362
5	करवीर	एकूण	0	1367	28043	2201	31611	1105	696	17482	0	19283	201153
		पैकी मुली	0	428	13108	911	14447	506	264	8242	0	9012	90462
6	गगनबावडा	एकूण	0	0	1344	0	1344	0	0	191	0	191	7016
		पैकी मुली	0	0	604	0	604	0	0	56	0	56	3033
7	राधानगरी	एकूण	0	0	7876	0	7876	0	0	354	0	354	37185
		पैकी मुली	0	0	3873	0	3873	0	0	160	0	160	17739
8	कागल	एकूण	488	0	14109	0	14597	0	0	3934	182	4116	57347
		पैकी मुली	173	0	5538	0	5711	0	0	1608	43	1651	25173
9	भुदरगड	एकूण	0	0	2897	0	2897	0	0	1313	0	1313	29290
		पैकी मुली	0	0	1725	0	1725	0	0	460	0	460	13896
10	आजरा	एकूण	0	0	1402	0	1402	0	0	597	0	597	21854
		पैकी मुली	0	0	749	0	749	0	0	296	0	296	10617
11	गडहिंगलज	एकूण	0	517	10664	0	11181	0	0	3946	0	3946	48410
		पैकी मुली	0	215	4805	0	5020	0	0	1803	0	1803	22728
12	चंदगड	एकूण	0	0	3424	0	3424	0	0	1859	0	1859	39539
		पैकी मुली	0	0	1439	0	1439	0	0	740	0	740	18808
एकूण जिल्हा	एकूण	एकूण	488	1884	130322	2201	134895	1105	696	43611	697	46109	755733
		पैकी मुली	173	643	59231	911	60958	506	264	20255	154	21179	344938

टिप \* 1) महाविद्यालयाची सन 2008-09 ची माहिती

आधार -1) शिक्षणाधिकारी प्राथमिक व माध्यमिक जिल्हा परिषद कोल्हापूर

2) विभागीय सहसंचालक (उ. शि.) कोल्हापूर विभाग कोल्हापूर.

तक्ता क्रमांक - 10.4

शैक्षणिक संस्थांतील अनुसूचित जातीच्या विद्यार्थ्यांची संख्या

जिल्हा - कोल्हापूर

संदर्भ वर्ष: 2006-07 (अस्थायी)

अ. क्र	तालुका	बाब	प्राथमिक विद्यार्थी					माध्यमिक विद्यार्थी				
			शासकीय	स्थानिक संस्था	खाजगी		एकूण	शासकीय	स्थानिक संस्था	खाजगी		एकूण
					अनुदानित	विना अनुदानित				अनुदानित	विना अनुदानित	
(1)	(2)	(3)	(4)	(5)	(6)	(7)	(8)	(9)	(10)	(11)	(12)	(13)
1	शाहवाडी	एकूण	0	2478	62	14	2554	0	0	942	57	999
		पैकी मुली	0	1151	21	4	1176	0	0	474	15	489
2	पन्हाळा	एकूण	0	3260	559	125	3944	0	0	1808	88	1896
		पैकी मुली	0	1570	233	49	1852	0	0	751	41	792
3	हातकणगेर	एकूण	0	10333	1761	419	12513	0	167	5293	413	5873
		पैकी मुली	0	5141	740	155	6036	0	30	2267	176	2473
4	शिरोळ	एकूण	0	5096	490	57	5643	0	0	3362	179	3541
		पैकी मुली	0	2494	204	21	2719	0	0	1576	75	1651
5	करवीर	एकूण	0	10085	4040	1823	15948	0	172	8190	303	8665
		पैकी मुली	0	4932	1944	760	7636	0	107	3713	120	3940
6	गगनबावडा	एकूण	0	1366	0	0	1366	53	41	295	0	389
		पैकी मुली	0	314	0	0	314	22	20	130	0	172
7	राधानगरी	एकूण	0	2187	0	1	2188	27	0	859	84	970
		पैकी मुली	0	1079	0	1	1080	7	0	447	39	493
8	कागल	एकूण	0	3387	141	168	3696	0	0	1512	39	1551
		पैकी मुली	0	1648	66	88	1802	0	0	756	26	782
9	भुदरगड	एकूण	0	1632	115	15	1762	0	0	1016	26	1042
		पैकी मुली	0	849	43	6	898	0	0	439	23	462
10	आजरा	एकूण	0	1002	90	14	1106	0	0	550	11	561
		पैकी मुली	0	512	42	7	561	0	0	269	3	272
11	गडहिंग्लज	एकूण	0	1993	182	50	2225	0	0	1199	20	1219
		पैकी मुली	0	976	72	18	1066	0	0	560	5	565
12	चंदगड	एकूण	0	1683	25	5	1713	0	0	731	24	755
		पैकी मुली	0	866	7	1	874	0	0	358	13	371
एकूण जिल्हा	एकूण जिल्हा	एकूण	0	44502	7465	2691	54658	80	380	25757	1244	27461
		पैकी मुली	0	21532	3372	1110	26014	29	157	11740	536	12462

तक्ता क्रमांक - 10.4 (पुढे चालू)

जिल्हा - कोल्हापूर

संदर्भ वर्ष: 2006-07 (अस्थायी)

अ. क्र	तालुका	बाब	उच्च माध्यमिक विद्यार्थी					महाविद्यालयातील विद्यार्थी (सर्व) (2008-09)*					एकूण
			शासकीय	स्थानिक संस्था	खाजगी		एकूण	शासकीय	स्थानिक संस्था	खाजगी		एकूण	
					अनुदानित	विना अनुदानित				अनुदानित	विना अनुदानित		
(1)	(2)	(3)	(14)	(15)	(16)	(17)	(18)	(19)	(20)	(21)	(22)	(23)	(24)
1	शाहूवाडी	एकूण	0	0	421	0	421	0	0	111	18	129	4103
		पैकी मुली	0	0	136	0	136	0	0	43	6	49	1850
2	पन्हाळा	एकूण	0	0	1258	0	1258	0	0	192	0	192	7290
		पैकी मुली	0	0	567	0	567	0	0	85	0	85	3296
3	हातकणगेत	एकूण	0	0	4254	0	4254	0	0	806	26	832	23472
		पैकी मुली	0	0	2031	0	2031	0	0	389	4	393	10933
4	शिरोळ	एकूण	0	0	1543	0	1543	0	0	690	0	690	11417
		पैकी मुली	0	0	702	0	702	0	0	295	0	295	5367
5	करवीर	एकूण	0	166	3068	46	3280	130	81	1717	0	1928	29821
		पैकी मुली	0	87	1504	22	1613	47	28	766	0	841	14030
6	गगनबावडा	एकूण	0	0	45	0	45	0	0	37	0	37	1837
		पैकी मुली	0	0	10	0	10	0	0	9	0	9	505
7	राधानगरी	एकूण	0	0	780	0	780	0	0	20	0	20	3958
		पैकी मुली	0	0	387	0	387	0	0	8	0	8	1968
8	कागल	एकूण	488	0	1346	0	1834	0	0	419	19	438	7519
		पैकी मुली	173	0	541	0	714	0	0	171	8	179	3477
9	भुदरगड	एकूण	0	0	239	0	239	0	0	75	0	75	3118
		पैकी मुली	0	0	151	0	151	0	0	35	0	35	1546
10	आजरा	एकूण	0	0	102	0	102	0	0	59	0	59	1828
		पैकी मुली	0	0	51	0	51	0	0	26	0	26	910
11	गडहिंगलज	एकूण	0	56	908	0	964	0	0	253	0	253	4661
		पैकी मुली	0	27	419	0	446	0	0	107	0	107	2184
12	चंदगड	एकूण	0	0	614	0	614	0	0	108	0	108	3190
		पैकी मुली	0	0	268	0	268	0	0	32	0	32	1545
एकूण जिल्हा	एकूण	एकूण	488	222	14578	46	15334	130	81	4487	63	4761	102214
		पैकी मुली	173	114	6767	22	7076	47	28	1966	18	2059	47611

टिप \* 1) महाविद्यालयाची सन 2008-09 ची माहिती

आधार -1) शिक्षणाधिकारी प्राथमिक व माध्यमिक जिल्हा परिषद कोल्हापूर

2) विभागीय सहसंचालक (उ. शि.) कोल्हापूर विभाग कोल्हापूर.

अ.क्र	तालुका	बाब	प्राथमिक विद्यार्थी					माध्यमिक विद्यार्थी				
			शासकीय	स्थानिक संस्था	खाजगी		एकूण	शासकीय	स्थानिक संस्था	खाजगी		एकूण
					अनुदानित	विना अनुदानित				अनुदानित	विना अनुदानित	
(1)	(2)	(3)	(4)	(5)	(6)	(7)	(8)	(9)	(10)	(11)	(12)	(13)
1	शाहूवाडी	एकूण	0	70	0	0	70	0	0	25	0	25
		पैकी मुली	0	41	0	0	41	0	0	14	0	14
2	पन्हाळा	एकूण	0	50	9	4	63	0	0	78	0	78
		पैकी मुली	0	18	4	2	24	0	0	38	0	38
3	हातकणगले	एकूण	0	116	117	56	289	0	3	132	27	162
		पैकी मुली	0	51	55	26	132	0	0	84	4	88
4	शिराळ	एकूण	0	631	72	2	705	0	0	194	6	200
		पैकी मुली	0	278	33	2	313	0	0	81	4	85
5	करवीर	एकूण	0	380	206	157	743	0	4	179	31	214
		पैकी मुली	0	178	94	62	334	0	3	75	12	90
6	गगनबावडा	एकूण	0	27	0	0	27	1	5	2	0	8
		पैकी मुली	0	10	0	0	10	0	1	3	0	4
7	राधानगरी	एकूण	0	93	0	0	93	12	0	11	2	25
		पैकी मुली	0	44	0	0	44	0	0	5	0	5
8	कागल	एकूण	0	51	1	0	52	0	0	30	0	30
		पैकी मुली	0	24	1	0	25	0	0	19	0	19
9	भुदरगड	एकूण	0	10	11	0	21	0	0	63	0	63
		पैकी मुली	0	6	3	0	9	0	0	34	0	34
10	आजस	एकूण	0	18	2	0	20	0	0	14	0	14
		पैकी मुली	0	5	1	0	6	0	0	7	0	7
11	गडहिंग्लज	एकूण	0	126	9	2	137	0	0	69	0	69
		पैकी मुली	0	65	3	1	69	0	0	34	0	34
12	चंदगड	एकूण	0	213	1	0	214	0	0	103	6	109
		पैकी मुली	0	104	0	0	104	0	0	50	2	52
एकूण जिल्हा		एकूण	0	1785	428	221	2434	13	12	900	72	997
		पैकी मुली	0	824	194	93	1111	0	4	444	22	470

तक्ता क्रमांक - 10.5 (पुढे चालू)

जिल्हा - कोल्हापूर

संदर्भ वर्ष: 2006-07 (अस्थायी)

अ.क्र.	तालुका	बाब	उच्च माध्यमिक विद्यार्थी					महाविद्यालयातील विद्यार्थी (सर्व) सन 2008-09*					एकूण	
			शासकीय	स्थानिक संस्था	खाजगी		एकूण	शासकीय	स्थानिक संस्था	खाजगी		एकूण		
					अनुदानित	विना अनुदानित				अनुदानित	विना अनुदानित			
(1)	(2)	(3)	(14)	(15)	(16)	(17)	(18)	(19)	(20)	(21)	(22)	(23)	(24)	
1	शाहूवाडी	एकूण	0	0	17	0	17	0	0	0	0	0	0	112
		पैकी मुली	0	0	2	0	2	0	0	0	0	0	0	57
2	पन्हाळा	एकूण	0	0	25	0	25	0	0	0	0	0	0	166
		पैकी मुली	0	0	5	0	5	0	0	0	0	0	0	67
3	हातकणगले	एकूण	0	0	78	0	78	0	0	2	2	4	533	
		पैकी मुली	0	0	21	0	21	0	0	2	1	3	244	
4	शिराळ	एकूण	0	0	127	0	127	0	0	1	0	1	1033	
		पैकी मुली	0	0	58	0	58	0	0	1	0	1	457	
5	करवीर	एकूण	0	26	96	45	167	5	25	35	0	65	1189	
		पैकी मुली	0	18	61	13	92	2	8	8	0	18	534	
6	गगनबावडा	एकूण	0	0	1	0	1	0	0	0	0	0	36	
		पैकी मुली	0	0	0	0	0	0	0	0	0	0	14	
7	राधानगरी	एकूण	0	0	5	0	5	0	0	0	0	0	123	
		पैकी मुली	0	0	0	0	0	0	0	0	0	0	49	
8	कागल	एकूण	21	0	54	0	75	0	0	4	2	6	163	
		पैकी मुली	7	0	32	0	39	0	0	1	1	2	85	
9	भुदरगड	एकूण	0	0	9	0	9	0	0	11	0	11	104	
		पैकी मुली	0	0	7	0	7	0	0	6	0	6	56	
10	आजरा	एकूण	0	0	1	0	1	0	0	2	0	2	37	
		पैकी मुली	0	0	0	0	0	0	0	0	0	0	13	
11	गडहिंग्लज	एकूण	0	7	34	0	41	0	0	2	0	2	249	
		पैकी मुली	0	2	16	0	18	0	0	1	0	1	122	
12	चंदगड	एकूण	0	0	54	0	54	0	0	6	0	6	383	
		पैकी मुली	0	0	17	0	17	0	0	1	0	1	174	
एकूण जिल्हा		एकूण	21	33	501	45	600	5	25	63	4	97	4128	
		पैकी मुली	7	20	219	13	259	2	8	20	2	32	1872	

टिप - \* 1) महाविद्यालयाची सन 2008-09 ची माहिती

आधार - 1) शिक्षणाधिकारी प्राथमिक व माध्यमिक जिल्हा परिषद कोल्हापूर

2) विभागीय सहसंचालक (उ. शि.) कोल्हापूर विभाग कोल्हापूर.

तक्ता क्रमांक - 10.6

शारीरिक शिक्षण महाविद्यालये, क्रीडांगणे, क्रीडा संस्था आणि क्रीडा शिष्यवृत्तीधारक

जिल्हा- कोल्हापूर

संदर्भ वर्ष-2008-09

अ. क्र.	तालुका	शारीरिक शिक्षण महाविद्यालये (संख्या)	अधिकृत क्रीडांगणे, व्यायाम शाळा (संख्या)		खेळाच्या स्टेडियमची संख्या	अधिकृत जलतरण तलाव (संख्या)	वर्षात घेतलेली क्रीडा प्रशिक्षण शिबिरे (संख्या)	राज्यपातळीवर निवड झालेल्या खेळाडूंची संख्या		क्रीडा शिष्यवृत्ती धारकांची संख्या	
			क्रीडांगणे	व्यायाम शाळा				एकूण	पैकी मुली	एकूण	पैकी मुली
(1)	(2)	(3)	(4)	(5)	(6)	(7)	(8)	(9)	(10)	(11)	(12)
1	शाहूवाडी	0	7	15	1	0	1	7	3	4	2
2	पन्हाळा	0	19	50	1	1	1	6	4	2	0
3	हातकणगले	1	45	90	2	2	2	90	40	30	19
4	शिरोळ	1	71	95	2	1	2	55	30	15	8
5	करवीर	1	150	210	6	8	3	180	90	51	26
6	गगनबावडा	0	6	18	1	0	1	2	1	0	0
7	राधानगरी	0	55	70	1	0	2	25	11	5	2
8	कागल	0	50	68	1	0	1	40	13	7	2
9	भुदरगड	0	24	42	1	0	1	16	4	2	1
10	आजरा	0	16	30	0	0	1	8	2	0	0
11	गडहिंग्लज	0	34	45	1	0	4	60	27	8	3
12	चंदगड	0	9	40	0	0	2	18	13	0	0
जिल्हा एकूण		3	486	773	17	12	21	507	238	124	63

आधार - जिल्हा क्रीडा अधिकारी, कोल्हापूर



तक्ता क्रमांक - 10.7

इयत्तानिहाय विद्यार्थ्यांची संख्या

जिल्हा - कोल्हापूर

संदर्भ वर्ष - 2006-07 (अस्थायी)

अ. क्र.	तालुका	इयत्ता (आकडे हजारमध्ये)						
		1 ली	2 री	3 री	4 थी	5 वी	6 वी	7 वी
(1)	(2)	(3)	(4)	(5)	(6)	(7)	(8)	(9)
1	शाहूवाडी	3625	3575	3527	3569	3659	3600	3426
2	पन्हाळा	4459	4400	4613	4545	5175	5037	4885
3	हातकणगले	15073	14727	14378	13788	14515	14141	14394
4	शिरोळ	6547	6361	6341	6337	6787	6750	6416
5	करवीर	21030	17206	17082	17018	17932	17463	17146
6	गगनबावडा	751	664	729	723	773	725	620
7	राधानगरी	3543	3455	3621	3485	3406	3541	3310
8	कागल	4798	4575	4773	4779	5035	5012	4956
9	भुदरगड	2592	2645	2701	2732	2829	2713	2745
10	आजरा	2246	2087	2190	2226	2235	2031	2155
11	गडहिंगलज	4030	3917	3937	3881	3986	3921	4051
12	चंदगड	3231	3464	3559	3495	3518	3508	3572
एकूण जिल्हा		71925	67076	67451	66578	69850	68442	67676

तक्ता क्रमांक - 10.7 (पुढे चालू)

इयत्तानिहाय विद्यार्थ्यांची संख्या

जिल्हा - कोल्हापूर

संदर्भ वर्ष - 2006-07 (अस्थायी)

अ. क्र.	तालुका	इयत्ता					एकूण
		8 वी	9 वी	10 वी	11 वी	12 वी	
(1)	(2)	(10)	(11)	(12)	(13)	(14)	(15)
1	शाहूवाडी	3140	2735	2215	658	443	34172
2	पन्हाळा	4826	4589	4065	1637	1339	49570
3	हातकणगले	14075	13134	10516	5517	4365	148623
4	शिरोळ	6775	6592	5175	1734	1309	67124
5	करवीर	17447	16961	14304	4514	3767	181870
6	गगनबावडा	588	532	463	136	121	6825
7	राधानगरी	3477	3412	3085	1352	1144	36831
8	कागल	5147	5071	4416	2418	2251	53231
9	भुदरगड	2802	2654	2326	754	484	27977
10	आजरा	2045	1942	1629	268	203	21257
11	गडहिंग्लज	4340	4291	3792	2368	1950	44464
12	चंदगड	3323	3412	3194	1966	1438	37680
एकूण जिल्हा		67985	65325	55180	23322	18814	709624

आधार -1) शिक्षणाधिकारी प्राथमिक व माध्यमिक जिल्हा परिषद कोल्हापूर

तक्ता क्रमांक - 11.1

सार्वजनिक व शासन सहाय्यीत वैद्यकीय सुविधांची माहिती

जिल्हा - कोल्हापूर

संदर्भ वर्ष: 2008-09

अ. क्र.	तालुका	संख्या						
		रुग्णालये	दवाखाने	प्रसूतिगृहे	प्राथमिक आरोग्य केंद्रे	उपकेंद्रे	डॉक्टर व वैद्य	परिचारिका
(1)	(2)	(3)	(4)	(5)	(6)	(7)	(8)	(9)
1	शाहूवाडी	1	4	0	8	37	26	67
2	पन्हाळा	2	1	0	6	40	28	80
3	हातकणगले	4	16	2	9	46	96	255
4	शिरोळ	2	3	0	7	33	26	67
5	करवीर	6	26	1	9	50	120	466
6	गगनबावडा	1	0	0	2	10	9	20
7	राधानगरी	2	3	0	6	38	25	70
8	कागल	2	4	0	5	34	23	64
9	भुदरगड	1	2	0	5	30	16	54
10	आजरा	1	3	0	4	27	15	44
11	गडहिंगलज	2	1	0	5	35	31	89
12	चंदगड	1	0	0	6	33	17	54
एकूण जिल्हा		25	63	3	72	413	432	1330

तक्ता क्रमांक - 11.1

सार्वजनिक व शासन सहाय्यीत वैद्यकीय सुविधांची माहिती

जिल्हा - कोल्हापूर

संदर्भ वर्ष:2008-09

अ. क्र.	तालुका	खाटांची संख्या			उपचार केलेले आंतररुग्ण(00)			उपचार केलेले बाह्यरुग्ण (00)		
		एकूण	एकूण पैकी स्त्रियां साठी	एकूण पैकी मुलां साठी	पुरुष	स्त्रिया	मुले	पुरुष	स्त्रिया	मुले
(1)	(2)	(10)	(11)	(12)	(13)	(14)	(15)	(16)	(17)	(18)
1	शाहूवाडी	78	36	10	33	31	6	572	517	120
2	पन्हाळा	124	58	36	18	27	8	360	465	214
3	हातकणगले	374	238	82	90	134	20	1338	1357	811
4	शिरोळ	121	62	20	6	17	4	315	3286	204
5	करवीर	1157	569	302	155	217	112	662	1176	363
6	गगनबावडा	74	18	14	49	63	58	148	184	124
7	राधानगरी	135	52	36	13	27	3	312	401	187
8	कागल	150	40	30	18	34	19	372	491	183
9	भुदरगड	85	70	22	10	39	14	428	514	233
10	आजरा	54	26	18	5	12	1	151	235	132
11	गडहिंगलज	161	95	40	19	57	1	412	465	166
12	चंदगड	73	28	28	10	33	0	384	468	122
एकूण जिल्हा		2586	1292	638	426	691	246	5454	9559	2859

आधार -1) जिल्हा शल्य चिकित्सक, सामान्य रुग्णालय,कोल्हापूर

2) जिल्हा आरोग्य अधिकारी, जिल्हा परिषद, कोल्हापूर

3) आरोग्य अधिकारी, महानगरपालिका/ नगर परिषदा (सर्व)

**तक्ता क्रमांक -11.2**  
**नोंदणी केलेल्या जन्ममृत्यूंची संख्या - वर्ष -2008**

**जिल्हा - कोल्हापूर**

अ. क्र.	तहसिल	एकूण ग्रामीण	नोंदलेल्या जन्मांची संख्या			नोंदलेल्या मृत्यूंची संख्या			बालमृत्यूंची संख्या		
			पुरुष	स्त्रीया	एकूण	पुरुष	स्त्रीया	एकूण	पुरुष	स्त्रीया	एकूण
1	2	3	4	5	6	7	8	9	10	11	12
1	शाहुवाडी	एकूण	1121	1037	2158	683	517	1200	0	0	0
		ग्रामीण	909	788	1697	660	505	1165	0	0	0
		नागरी	212	249	461	23	12	35	0	0	0
2	पन्हाळा	एकूण	1210	1026	2236	826	660	1486	1	2	3
		ग्रामीण	1201	1018	2219	810	657	1467	1	2	3
		नागरी	9	8	17	16	3	19	0	0	0
3	हातकणंगले	एकूण	6432	5633	12065	2682	1845	4527	26	12	38
		ग्रामीण	1723	1549	3272	1549	1120	2669	1	0	1
		नागरी	4709	4084	8793	1133	725	1858	25	12	37
4	शिरोळ	एकूण	3132	2540	5672	1353	1005	2358	0	3	3
		ग्रामीण	1098	863	1961	1052	837	1889	0	3	3
		नागरी	2034	1677	3711	301	168	469	0	0	0
5	करवीर	एकूण	12163	9887	22050	5651	3690	9341	422	224	646
		ग्रामीण	1351	1038	2389	1386	1003	2389	2	0	2
		नागरी	10812	8849	19661	4265	2687	6952	420	224	644
6	गगनबवाडा	एकूण	159	104	263	84	71	155	0	0	0
		ग्रामीण	159	104	263	84	71	155	0	0	0
		नागरी	0	0	0	0	0	0	0	0	0
7	साधानगरी	एकूण	978	732	1710	589	462	1051	0	0	0
		ग्रामीण	978	732	1710	589	462	1051	0	0	0
		नागरी	0	0	0	0	0	0	0	0	0
8	कागल	एकूण	1861	1415	3276	896	673	1569	0	0	0
		ग्रामीण	855	687	1542	751	585	1336	0	0	0
		नागरी	1006	728	1734	145	88	233	0	0	0
9	भुदरगड	एकूण	1094	908	2002	490	432	922	0	1	1
		ग्रामीण	1094	908	2002	490	432	922	0	1	1
		नागरी	0	0	0	0	0	0	0	0	0
10	आजरा	एकूण	674	613	1287	443	367	810	0	0	0
		ग्रामीण	674	613	1287	443	367	810	0	0	0
		नागरी	उ.ना.	उ.ना.	उ.ना.	उ.ना.	उ.ना.	उ.ना.	0	0	0
11	गडहिंग्लज	एकूण	2605	2246	4851	1018	726	1744	9	8	17
		ग्रामीण	866	729	1595	828	607	1435	0	0	0
		नागरी	1739	1517	3256	190	119	309	9	8	17
12	चंदगड	एकूण	1200	941	2141	538	318	856	0	0	0
		ग्रामीण	1200	941	2141	538	318	856	0	0	0
		नागरी	0	0	0	0	0	0	0	0	0
	एकूण जिल्हा	एकूण	32629	27082	59711	15253	10766	26019	458	250	708
		ग्रामीण	12108	9970	22078	9180	6964	16144	4	6	10
		नागरी	20521	17112	37633	6073	3802	9875	454	244	698

आधार - जिल्हा आरोग्य अधिकारी, जिल्हा परिषद, कोल्हापूर.

तक्ता क्रमांक - 11.3

विविध कारणानुसार मृत्यूची संख्या

जिल्हा - कोल्हापूर

वर्ष - 2004 (अंतिम)

अ. क्र.	मृत्यूचे कारण	मृत्यूची संख्या
(1)	(2)	(3)
<b>अ</b>	<b>साथीचे विकार</b>	
1	हिक्ताप	17
2	विषमज्वर	29
3	क्षयरोग	279
4	न्युमोनिया/ श्वसन क्रियेसंबधी	387
5	अमांश, अतिसार, गॅस्ट्रो	9
<b>ब</b>	<b>बिगर साथीचे विकार</b>	
1	एडस	उ.ना.
2	हृदय विकार	1455
3	कर्करोग	322
4	बाळंतपणात मातेचा मृत्यू	0
5	पक्षाघात	उ.ना.
6	मूत्रपिंड विषयक	उ.ना.
<b>क</b>	<b>अपघात</b>	
1	आत्महत्या	46
2	रहदारी वाहतूक	78
3	विद्युत धक्का	उ.ना.
4	भाजणे/ जळणे	0
5	इतर अपघात	22
<b>ड</b>	<b>इतर कारणे</b>	19818
	एकूण मृत्यू	22462

आधार - आरोग्य सेवा संचालनालय, महाराष्ट्र राज्य, पुणे

तक्ता क्रमांक - 11.4

माता व बाल संगोपन कार्यक्रमांतर्गत लस टोचणी

जिल्हा - कोल्हापूर

संदर्भ वर्ष : 2008-09

अ. क्र.	तालुका	ग्रामीण/ एकूण	त्रिगुणी लस	पोलिओ	बीसीजी	गोवर	व्दिगुणी (डी.टी.)	धनुर्वात लस		
								10 वर्ष	16 वर्ष	गरोदर स्त्रिया
(1)	(2)	(3)	(4)	(5)	(6)	(7)	(8)	(9)	(10)	(11)
1	शाहूवाडी	ग्रामीण	2787	2787	2853	2616	3518	3649	3705	3986
		एकूण	2857	2857	2994	2681	3524	3746	3871	4018
2	पन्हाळा	ग्रामीण	3794	3794	3612	3558	3751	4391	4477	4102
		एकूण	3843	3843	3671	3609	3810	4471	4612	4161
3	हातकणगले	ग्रामीण	6453	6453	7340	7406	9354	8420	7962	7617
		एकूण	13101	13101	14751	10734	9695	15922	15178	16932
4	शिरोळ	ग्रामीण	4416	4416	4366	4857	5867	5047	5089	5486
		एकूण	5414	5414	6079	5672	6796	5716	5243	6086
5	करवीर	ग्रामीण	6177	6177	6888	7370	5972	7364	6708	7871
		एकूण	16164	16298	17661	17569	17718	19903	19161	20218
6	गगनबावडा	ग्रामीण	42	42	468	523	687	680	746	618
		एकूण	42	42	468	523	687	680	746	618
7	राधानगरी	ग्रामीण	2955	2955	2893	3777	3883	3811	4220	3128
		एकूण	2955	2955	2893	3777	3883	3811	4220	3128
8	कागल	ग्रामीण	2991	2991	3182	3144	4287	4276	4572	3449
		एकूण	3689	3689	4112	3783	4883	4755	5224	4028
9	भुदरगड	ग्रामीण	2129	2129	2270	2000	1751	3107	2575	3176
		एकूण	2129	2129	2270	2000	1751	3107	2575	3176
10	आजरा	ग्रामीण	1637	1637	1261	1812	1892	1915	1698	2754
		एकूण	1637	1637	1261	1812	1892	1915	1698	2754
11	गडहिंग्लज	ग्रामीण	3290	3290	2781	2678	4139	3951	3856	3029
		एकूण	3789	3789	3783	3149	4568	4454	4814	3422
12	चंदगाड	ग्रामीण	2767	2767	2714	2709	3371	3673	3430	2645
		एकूण	2767	2767	2714	2709	3371	3673	3430	2645
जिल्हा एकूण	ग्रामीण	एकूण	39438	39438	40628	42450	48472	50284	49038	47861
		एकूण	58387	58521	62657	58018	62578	72153	70772	71186

आधार - 1) जिल्हा आरोग्य अधिकारी, जिल्हा परिषद, कोल्हापूर

2) आरोग्य अधिकारी, को.म.न.पा., कोल्हापूर

तक्ता क्रमांक - 11.5

कुटुंब कल्याण कार्यक्रम

जिल्हा - कोल्हापूर

संदर्भ वर्ष : 2008-09

अ. क्र.	तालुका	एकूण/ग्रामीण	कुटुंब कल्याण केंद्रांची संख्या	जननक्षम जोडप्यांची संख्या	31 मार्च अखेर संरक्षित जोडप्यांची संख्या			
					पुरुष नसबंदी	स्त्रियांची नसबंदी	लूपपध्दती	इतर पध्दतीने
(1)	(2)	(3)	(4)	(5)	(6)	(7)	(8)	(9)
1	शाहूवाडी	ग्रामीण	8	29906	81	20002	913	1800
		एकूण	9	30838	82	20645	940	1867
2	पन्हाळा	ग्रामीण	6	42567	99	31210	1139	2100
		एकूण	7	43163	99	31603	1158	2156
3	हातकणगले	ग्रामीण	9	73878	368	50799	2301	3675
		एकूण	11	127957	376	83024	4706	8454
4	शिरोळ	ग्रामीण	7	50319	133	35115	1452	2659
		एकूण	9	61649	133	43394	1895	3192
5	करवीर	ग्रामीण	9	73196	190	52221	2030	4599
		एकूण	19	161933	190	55584	6859	4599
6	गगनबावडा	ग्रामीण	2	831	2	4134	213	343
		एकूण	2	831	2	4134	213	343
7	राधानगरी	ग्रामीण	6	33776	76	24616	1146	2143
		एकूण	6	33776	76	24616	1146	2143
8	कागल	ग्रामीण	5	37526	27	27392	1087	1981
		एकूण	7	43929	28	31847	1297	2284
9	भुदरगड	ग्रामीण	5	25311	141	17171	708	1448
		एकूण	5	33776	141	24616	1146	2143
10	आजरा	ग्रामीण	4	19827	89	13573	553	1093
		एकूण	4	19827	89	13573	553	1093
11	गडहिंग्लज	ग्रामीण	5	32869	205	22889	1027	1913
		एकूण	6	37877	207	26381	1200	2171
12	चंदगड	ग्रामीण	6	30444	397	20541	933	1868
		एकूण	6	30444	397	20541	933	1868
एकूण जिल्हा	ग्रामीण	72	450450	1808	319663	13502	25622	
	एकूण	91	626000	1820	379958	22046	32313	

आधार :- 1) जिल्हा आरोग्य अधिकारी, जिल्हा परिषद, कोल्हापूर

2) आरोग्य अधिकारी, को.म.न.पा.



तक्ता क्रमांक - 12.1

विविध विकास शीर्षाखाली झालेला योजनांतर्गत खर्च

जिल्हा -कोल्हापूर

संदर्भ वर्ष : 2008-09

(रुपये लाखात)

अ. क्र.	विकास शीर्ष व उपशीर्ष	जिल्हा पातळीवरील योजनांवर झालेला खर्च						
		बिगर - आदिवासी योजना	आदिवासी उपयोजना	आदिवासी उपयोजना क्षेत्राबाहेरील	विशेष घटक योजना	स्टेटपूल	अनुशेष	एकूण
(1)	(2)	(3)	(4)	(5)	(6)	(7)	(8)	(9)
1	कृषि व संलग्न सेवा							
	1.1 पीक संवर्धन	66.12	0.00	0.00	196.60	0.00	0.00	262.72
	1.2 फलोत्पादन	14.64	0.00	0.00	0.00	0.00	0.00	14.64
	1.3 मृदसंधारण	434.12	0.00	0.00	220.00	0.00	0.00	654.12
	1.4 पशुसंवर्धन	117.62	0.00	0.00	75.00	0.00	0.00	192.62
	1.5 दुग्धव्यवसाय विकास	0.00	0.00	0.00	0.00	0.00	0.00	0.00
	1.6 मत्स्यव्यवसाय	6.70	0.00	0.00	10.00	0.00	0.00	16.70
	1.7 बने	385.68	0.00	0.00	0.00	0.00	0.00	385.68
	1.8 पणन, कोठारे व वखारी	0.00	0.00	0.00	0.00	0.00	0.00	0.00
	1.9 सहकार	0.00	0.00	0.00	43.00	0.00	0.00	43.00
	एकूण (एक)	1024.88	0.00	0.00	544.60	0.00	0.00	1569.48
2	ग्रामीण विकास							
	2.1 एकात्मिक ग्रामीण विकास कार्यक्रम	63.08	0.00	0.00	233.19	0.00	0.00	296.27
	2.2 अवर्षण प्रवण क्षेत्र कार्यक्रम	21.65	0.00	0.00	0.00	0.00	0.00	21.65
	2.3 जवाहर रोजगार योजना	201.48	0.00	0.00	0.00	0.00	0.00	201.48
	2.4 रोजगार हमी योजना	0.00	0.00	0.00	0.00	0.00	0.00	0.00
	2.5 जमीन सुधारणा	0.00	0.00	0.00	0.00	0.00	0.00	0.00
	2.6 सामूहिक विकास	0.00	0.00	0.00	0.00	0.00	0.00	0.00
	2.7 ग्रामीण स्वच्छता कार्यक्रम	61.00	0.00	0.00	0.00	0.00	0.00	61.00
	एकूण ( दोन )	347.21	0.00	0.00	233.19	0.00	0.00	580.40
3	पाटबंधारे व पूरनियंत्रण							
	3.1 लघु पाटबंधारे	914.69	0.00	0.00	0.00	0.00	0.00	914.69
	3.2 जलप्रदाय क्षेत्र विकास कार्यक्रम	0.00	0.00	0.00	0.00	0.00	0.00	0.00
	3.3 आयाकट विकास	0.00	0.00	0.00	0.00	0.00	0.00	0.00
	3.4 मध्यम प्रकल्प	0.00	0.00	0.00	0.00	0.00	0.00	0.00
	3.5 पूरनियंत्रण कामे	0.00	0.00	0.00	0.00	0.00	0.00	0.00
	एकूण ( तीन )	914.69	0.00	0.00	0.00	0.00	0.00	914.69
4	विद्युत विकास	388.45	0.00	0.00	100.00	0.00	0.00	488.45
	एकूण ( चार )	388.45	0.00	0.00	100.00	0.00	0.00	488.45

तफला क्रमांक - 12.1

विधिष विकास शीर्षाखाली झालेला योजनांतर्गत खर्च

जिल्हा -कोल्हापूर

संदर्भ वर्ष : 2008-09

(रुपये लाखात)

अ. क्र.	विकास शीर्ष व उपशीर्ष	जिल्हा पातळीवरील योजनांवर झालेला खर्च						
		बिगर - आदिवासी योजना	आदिवासी उपयोजना	आदिवासी उपयोजना क्षेत्राबाहेरील	विशेष घटक योजना	स्टेटपूल	अनुशेष	एकूण
(1)	(2)	(3)	(4)	(5)	(6)	(7)	(8)	(9)
5	उद्योग व खाणकाम							
	5.1 मोठे व मध्यम उद्योग	0.00	0.00	0.00	0.00	0.00	0.00	0.00
	5.2 ग्रामीण व लघु उद्योग	89.93	0.00	0.00	15.55	0.00	0.00	105.48
	एकूण (पाच)	89.93	0.00	0.00	15.55	0.00	0.00	105.48
6	वाहतूक व दळणवळण							
	6.1 मोठे व लहान बंदरे	0.00	0.00	0.00	0.00	0.00	0.00	0.00
	6.2 अंतर्देशीय जलवाहतूक	14.64	0.00	0.00	0.00	0.00	0.00	14.64
	6.3 रस्ते विकास	1057.16	0.00	0.00	695.65	0.00	305.92	2058.73
	एकूण (सहा)	1071.80	0.00	0.00	695.65	0.00	305.92	2073.37
7	सामान्य आर्थिक सेवा							
	7.1 पर्यटन	241.58	0.00	0.00	0.00	0.00	0.00	241.58
	7.2 स्थानिक विकास कार्यक्रम	0.00	0.00	0.00	0.00	0.00	0.00	0.00
	एकूण (सात)	241.58	0.00	0.00	0.00	0.00	0.00	241.58
8	सामाजिक आणि सामूहिक सेवा							
	8.1 सामान्य शिक्षण	284.67	0.00	0.00	21.02	0.00	0.00	305.69
	8.2 क्रिडा व युवक कल्याण	116.00	0.00	0.00	81.01	0.00	0.00	197.01
	8.3 कला व संस्कृती	32.80	0.00	0.00	0.00	0.00	0.00	32.80
	8.4 तांत्रिक शिक्षण	10.00	0.00	0.00	0.76	0.00	0.00	10.76
	8.5 वैद्यकीय शिक्षण व औषधी द्रव्ये	0.00	0.00	0.00	0.00	0.00	0.00	0.00
	8.6 आरोग्य सेवा	509.81	0.00	0.00	0.00	0.00	602.22	1112.03
	8.7 ग्रामीण पाणी पुरवठा व स्वच्छता	276.19	0.00	0.00	246.01	0.00	0.00	522.20
	8.8 गृहनिर्माण	0.00	0.00	0.00	550.20	0.00	0.00	550.20
	8.9 नगर विकास	1170.25	0.00	0.00	25.00	0.00	0.00	1195.25
	8.10 माहिती व प्रसिध्दी	0.00	0.00	0.00	0.00	0.00	0.00	0.00
	8.11 मागासवर्गीयांचे कल्याण	14.00	0.00	4.75	800.89	0.00	0.00	819.64
	8.12 कामगार व कामगार कल्याण	366.42	0.00	0.00	4.00	0.00	62.76	433.18
	8.13 समाज कल्याण	48.68	0.00	0.00	30.00	0.00	0.00	78.68
	8.14 स्थानिक विकास कार्यक्रम	0.00	0.00	0.00	0.00	0.00	0.00	0.00
	8.15 पोषण	0.00	0.00	0.00	0.00	0.00	0.00	0.00
	एकूण (आठ)	2828.82	0.00	4.75	1758.89	0.00	664.98	5257.44
	एकूण (एक ते आठ)	6907.36	0.00	4.75	3347.88	0.00	970.90	11230.89

आधार - जिल्हा नियोजन अधिकारी,कोल्हापूर

तक्ता क्रमांक - 12.2

महाराष्ट्र ग्रामीण रोजगार हमी योजना

जिल्हा -कोल्हापूर

संदर्भ वर्ष : 2008-09

अ. क्र.	बाब	कामाचा प्रकार					
		सिंचन	सार्वजनिक कामे (रस्ते)	कृषि	वनीकरण	इतर	एकूण
(1)	(2)	(3)	(4)	(5)	(6)	(7)	(8)
1	नियोजित कामांची संख्या	968	2594	944	1046	0	5552
2	मंजूर केलेल्या कामांची संख्या	27	53	18	73	0	171
3	सुरु केलेल्या कामांची संख्या	0	4	0	0	0	4
4	पूर्ण केलेल्या कामांची संख्या	0	0	0	0	0	0
5	मध्येच बंद केलेल्या कामांची संख्या	0	2	0	0	0	2
6	कामांसाठी केलेली तरतूद (रु.लाखात)	0	19.72	0	0	0	19.72
7	कामांवर झालेला एकूण खर्च (रु.लाखात)	0	3.21	0	0	0	3.21
8	रोजगार निर्मिती (मनुष्य दिवस लाखात)	0	0.04	0	0	0	0.04

टिप - महाराष्ट्र ग्रामीण रोजगार हमी योजनेवर आधारित तयार करण्यात आला आहे

आधार - जिल्हाधिकारी कार्यालय, रोजगार हमी योजना, कोल्हापूर

तक्ता क्रमांक - 12.3

महाराष्ट्र ग्रामीण रोजगार हमी योजनेखाली घेतलेली कामे, त्यावरील रोजगार व खर्च

जिल्हा - कोल्हापूर

संदर्भ: 2008-09

अ. क्र.	महिना	खर्च (रुपये लाखात)		मनुष्य दिवस (लाखात)	रोजगार हमी योजनेखालील कामांची संख्या
		प्रत्यक्ष (महिन्यातील)	संचित आर्थिक वर्षाच्या आरंभापासून)		
(1)	(2)	(3)	(4)	(5)	(6)
1	एप्रिल 2008	0.00	0.00	0.00	0
2	मे 2008	0.00	0.00	0.00	0
3	जून 2008	0.00	0.00	0.00	0
4	जुलै 2008	0.00	0.00	0.00	0
5	ऑगस्ट 2008	0.00	0.00	0.00	0
6	सप्टेंबर 2008	0.00	0.00	0.00	0
7	ऑक्टोबर 2008	0.00	0.00	0.00	0
8	नोव्हेंबर 2008	0.00	0.00	0.00	0
9	डिसेंबर 2008	0.00	0.00	0.00	0
10	जानेवारी 2009	0.15	0.15	0.01	2
11	फेब्रुवारी 2009	0.74	0.89	0.01	1
12	मार्च 2009	0.51	1.40	0.02	1

टिप - महाराष्ट्र ग्रामीण रोजगार हमी योजनेवर आधारित तयार करण्यात आला आहे.

आधार - जिल्हाधिकारी कार्यालय, (रो.ह.यो.शाखा),कोल्हापूर.

तक्ता क्रमांक - 12.4

पिण्याच्या पाण्याच्या सोयी व टंचाई संबंधी केलेल्या उपाययोजना

जिल्हा- कोल्हापूर

संदर्भ : 2008-09

अ. क्र	बाबी	तालुका							
		शाहवाडी	पन्हाळा	हातकणगळे	शिरोळ	करवीर	गगनबावडा	राधानगरी	कागल
(1)	(2)	(3)	(4)	(5)	(6)	(7)	(8)	(9)	(10)
1	वस्ती असलेल्या गावांची एकूणसंख्या	133	130	58	54	125	39	114	86
2	गावातील वाडया/वस्त्यांची संख्या	303	80	70	46	61	94	130	135
3	बारा महिने पुरेसे पाणी उपलब्ध असलेल्या								
	3.1 गावांची संख्या	128	129	58	52	113	36	105	66
	3.2 त्याखालील वाडया / वस्त्यांची संख्या	260	78	60	46	61	94	122	135
4	पिण्याच्या पाण्याची टंचाई असलेली गावे व वाडया/वस्त्या								
	संदर्भ वर्षातील								
	अ) एकूण टंचाईग्रस्त गावे (संख्या)	5	1	0	2	12	3	9	20
	ब) एकूण वाडया/वस्त्या (संख्या)	43	2	10	0	0	0	8	0
	बृहत आराखडयानुसार								
	अ) एकूण टंचाईग्रस्त गावे (संख्या)	47	25	3	2	39	13	49	30
	ब) एकूण टंचाईग्रस्त वाडया/वस्त्या (संख्या)	140	13	8	12	24	35	52	19
5	केलेली उपाययोजना								
	अ) टँकरने पुरवठा होणा-या								
	गावांची संख्या	0	0	0	0	0	0	0	0
	गावांतील वाडया/वस्त्यांची संख्या	0	0	0	0	0	0	0	0
	टँकरची संख्या	0	0	0	0	0	0	0	0
	ब) बैलगाडीने पुरवठा होणा-या								
	गावांची संख्या	0	0	0	0	0	0	0	0
	गावांतील वाडया/वस्त्यांची संख्या	0	0	0	0	0	0	0	0
	बैलगाडयांची संख्या	0	0	0	0	0	0	0	0
	क) इतर साधनांनी पुरवठा होणा-या								
	गावांची संख्या	13	3	0	0	0	0	2	0
	गावांतील वाडया/वस्त्यांची संख्या	21	10	2	16	3	2	0	3
	साधने संख्या	4	2	1	2	1	2	2	1

तक्ता क्रमांक - 12.4

पिण्याच्या पाण्याच्या सोयी व टंचाई संबंधी केलेल्या उपाययोजना

जिल्हा- कोल्हापूर

संदर्भ : 2008-09

अ. क्र	बाबी	तालुका				जिल्हा एकूण
		भुद्रगाड	आजरा	गडहिल्लज	चंद्रगाड	
(1)	(2)	(11)	(12)	(13)	(14)	(15)
1	वस्ती असलेल्या गावांची एकूणसंख्या	114	96	91	156	1196
2	गावातील वाडया/वस्त्यांची संख्या	98	34	37	52	1140
3	बारा महिने पुरेसे पाणी उपलब्ध असलेल्या					
3.1	गावांची संख्या	102	76	86	94	1045
3.2	त्याखालील वाडया / वस्त्यांची संख्या	93	29	37	35	1050
4	पिण्याच्या पाण्याची टंचाई असलेली गावे व वाडया/वस्त्या					
	संदर्भ वर्षातील					
	अ) एकूण टंचाईग्रस्त गावे (संख्या)	12	20	5	62	151
	ब) एकूण वाडया/वस्त्या (संख्या)	5	5	0	17	90
	बृहत आराखडयानुसार					
	अ) एकूण टंचाईग्रस्त गावे (संख्या)	27	45	34	84	398
	ब) एकूण टंचाईग्रस्त वाडया/वस्त्या (संख्या)	27	11	15	29	385
5	केलेली उपाययोजना					0
	अ) टँकरने पुरवठा होणा-या					
	गावांची संख्या	0	0	0	0	0
	गावांतील वाडया/वस्त्यांची संख्या	0	0	0	0	0
	टँकरची संख्या	0	0	0	0	0
	ब) बैलगाडीने पुरवठा होणा-या					
	गावांची संख्या	0	0	0	0	0
	गावांतील वाडया/वस्त्यांची संख्या	0	0	0	0	0
	बैलगाडयांची संख्या	0	0	0	0	0
	क) इतर साधनांनी पुरवठा होणा-या					
	गावांची संख्या	1	2	2	4	27
	गावांतील वाडया/वस्त्यांची संख्या	1	3	6	9	76
	साधने संख्या	2	3	3	3	26

आधार - कार्यकारी अभियंता, ग्रामीण पाणीपुरवठा

जिल्हा परिषद, कोल्हापूर

तक्ता क्रमांक 12.5  
रासायनिक खतांचे वाटप

जिल्हा - कोल्हापूर

संदर्भ : 2008-09

अ.क्र.	तालुका	रासायनिक खतांचे वाटप (मे.टन)		
		नियंत्रित संस्थांकडून	खाजगी संस्थांकडून	एकूण
(1)	(2)	(3)	(4)	(5)
1	शाहूवाडी	--	--	4567
2	पन्हाळा	--	--	17001
3	हातकणगले	--	--	28213
4	शिरोळ	--	--	41281
5	करवीर	--	--	76479
6	गगनबावडा	--	--	2133
7	राधानगरी	--	--	12921
8	कागल	--	--	33749
9	भुदरगड	--	--	7865
10	आजरा	--	--	8535
11	गडहिंगलज	--	--	19700
12	चंदगड	--	--	17772
जिल्हा एकूण		उ. ना.	उ. ना.	270216

आधार - कृषि विकास अधिकारी, जिल्हा परिषद, कोल्हापूर.

टीप - नियंत्रित संस्था व खाजगी संस्था यांचेकडून रासायनिक खतांच्या पुरवठ्याची तालुकानिहाय माहिती उपलब्ध नाही.

तक्ता क्रमांक - 12.6

संदर्भ वर्ष : 2008-09

जिल्हा:- कोल्हापूर

साखर कारखाने

अ.क्र.	तालुका	साखर कारखान्याचे नाव	सहकारी/खाजगी	कामगार(संख्या)		गळीत क्षमता मे.टन	प्रत्यक्ष गाळप मे.टन	साखरेचे उत्पादन मे.टन	इतर उत्पादने			
				नियमित	हंगामी				इथेनॉल मे. टन	पेपर मे. टन	मद्यार्क हजार लि.	वीज मे. वॅट
(1)	(2)	(3)	(4)	(5)	(6)	(7)	(8)	(9)	(10)	(11)	(12)	(13)
1	शाहूवाडी	उदयसिंगराव गायकवाड सह.साखर कारखाना, सोनवडे/बांबवडे	सहकारी	198	508	2500	223540	26814	0	0	0	0
2	पन्हाळा	1) वारणा सह.साखर कारखाना लि., वारणाणगर	सहकारी	643	469	7500	1075421	131157	528251	0	10249	0
		2) दत्त सह.साखर कारखाना लि., आसुले पोर्ले	सहकारी	262	275	2500	242402	29815	0	0	0	0
3	हातकणगळे	1)पंचगंगा सह.साखर का. लि., इ.करंजी	सहकारी	822	547	5000	343927	40119	0	0	2939	0
		2)जवाहर सह. साखर कारखाना लि., हुपरी	सहकारी	317	1067	7500	882979	107872	0	0	0	33
		3)शारद शेत. सह. कारखाना लि., नरंदे	सहकारी	145	1777	2500	309302	37846	0	0	0	0
4	शिरोळ	1)दत्त शे. सह. साखर का.लि.,शिरोळ	सहकारी	495	675	7000	874960	111410	0	0	13077	7
		2)गुरुदत्त साखर कारखाना, टाकळीवाडी	खाजगी	190	184	2500	390904	48880	0	0	0	0
5	करवीर	1)भोगावती सह.साखर कारखाना लि., परिते	सहकारी	425	492	4000	374021	46756	0	0	0	0
		2)कुंभी कासारी सह.साखर कारखाना लि., कुडीत्रे	सहकारी	514	421	3000	457970	59550	0	0	458	0
		3)छत्रपती राजाराम सह. साखर का. लि., क.बावडा	सहकारी	225	315	2200	286705	33368	0	0	0	0
6	गगनबावडा	1) डी.वाय.पाटील सह.साखर कारखाना वेसरफ	सहकारी	182	411	2500	225046	27229	0	0	0	0
7	कागल	1) दुधगंगा वेदगंगा सह. साखर का.लि., बिद्री	सहकारी	468	356	4500	470895	60950	0	0	0	0
		2)छ.शाहू साखर कारखाना लि. कागल	सहकारी	404	326	3500	705753	90762	0	0	11614	17
		3) कागल तालुका सह.साखर का. लि., कौलगे ( हमीदवाडा)	सहकारी	140	614	2500	372500	48758	0	0	0	0
8	भुदरगड	इंदिरा महिला सह साखर का. तांबाळे	सहकारी	263	179	2500	54165	5877	0	0	0	0
9	आजरा	आजरा शेत.सह. साखर का. लि.,गवसे	सहकारी	231	560	2500	237120	28720	0	0	0	0
10	गडहिंगलज	गडहिंगलज तालुका सह.साखर का. लि., हरळी बु.	सहकारी	434	414	2000	252404	33268	0	0	3020	0
11	चंदगड	1) दौलत सह. साखर कारखाना लि., हलकर्णा	सहकारी	619	634	3500	262126	28563	0	0	4024	0
		2) नलवडे शुगर्स (कंपनी)	खाजगी	150	40	2500	137388	14815	0	0	0	0
एकूण				7127	10264	72200	8179528	1012529	528251	0	45381	57



तक्ता क्रमांक - 12.7  
वीस कलमी कार्यक्रमाची भौतिक प्रगती.

जिल्हा- कोल्हापूर

संदर्भ: 2008-09

अ.क्र.	बाब	परिमाण	उद्दिष्ट	साध्य
(1)	(2)	(3)	(4)	(5)
1	अ) स्वर्णजयंती ग्राम स्वरोजगार योजना	लाभधारकांची संख्या	3246	3246
	ब) जवाहर ग्राम समृद्धी योजना	लाख मनुष्य दिवस	0	0
	क) लघुउद्योग स्थापन करणे	उद्योग संख्या	2255	2255
2	अ) अतिरिक्त जमिनीचे वाटप	हेक्टर	0	0
	ब) लाभधारक	संख्या-अनु.जाती	0	0
		अनु.जमाती	0	0
		इतर	0	0
3	वेळबिगरांचे पुनर्वसन	खेडी संख्या	0	0
4	पिण्यासाठी स्वच्छ पाणी	खेडी संख्या	0	0
5	अ) प्राथमिक आरोग्य केंद्र	केंद्र संख्या	0	0
	ब) उपकेंद्र	उपकेंद्र संख्या	0	0
6	अ) कुटुंब नियोजन शस्त्रक्रिया	संख्या	25182	22156
	ब) सममूल्य शस्त्रक्रिया	संख्या	15802	16520
7	अ) एकात्मिक बालविकास सेवा गट	संख्या	0	0
	ब) अंगणवाडी	संख्या	0	0
8	अ) अनु.जातींच्या कुटुंबांना सहाय्य	संख्या	0	0
	ब) अनु.जमातींच्या कुटुंबांना सहाय्य	संख्या	0	0
	अ) घरांसाठी जागा (इंदिरा आवास योजना)	संख्या	0	0
	ब) घरबांधणीसाठी अर्थसहाय्य (इंदिरा आवास योजना)	संख्या	1168	1168
9	क) आर्थिकदृष्ट्या दुर्बल घटकांसाठी घरे	संख्या	1495	1500
	ड) कमी उत्पन्न गटासाठी घरे	संख्या	0	0
10	गलिच्छ वस्ती सुधारणा	लोकसंख्या	0	0
11	झाडे लावणे	रोपे संख्या लाखात	39.70	36.71
12	रास्त भावाची दुकाने उघडणे	संख्या	0	0
13	अ) खेड्यांचे विद्युतीकरण	संख्या	0	0
	ब) पंप संचांसाठी विद्युतीकरण	संख्या	1490	2020
	क) सुधारित चुली	संख्या	0	0
	ड) बायोगॅस	संख्या	8800	8740

आधार - जिल्हा नियोजन अधिकारी, कोल्हापूर

तक्ता क्रमांक - 12.8

खासदारांचा स्थानिक विकास कार्यक्रम (लोकसभा मतदार संघ)

जिल्हा - कोल्हापूर

संदर्भ : 2008-09

अ. क्र.	लोकसभा मतदार संघाचे नांव	मतदार संघाला मंजूर तरतूद (रुपये हजारात)	मंजूर कामांची संख्या			मंजूर कामांची अंदाजित किंमत(रुपये हजारात)	संदर्भ वर्षात झालेला एकूण खर्च (रुपये हजारात)
			जुनी अपूर्ण कामे	संदर्भ वर्षातील नवीन कामे	एकूण		
(1)	(2)	(3)	(4)	(5)	(6)	(7)	(8)
1	कोल्हापूर	0	27	46	73	19972	9034
2	इचलकरंजी	0	36	63	99	20008	9567
एकूण		0	63	109	172	39980	18601

तक्ता क्रमांक - 12.9

स्थानिक विकास कार्यक्रम (विधानसभा मतदार संघ)

जिल्हा - कोल्हापूर

संदर्भ : 2008-09

अ. क्र.	विधानसभा मतदार संघाचे नांव	मतदार संघाला मंजूर तरतूद (रुपये हजारात)	मंजूर कामांची संख्या			मंजूर कामांची अंदाजित किंमत (रुपये हजारात)	संदर्भ वर्षात झालेला एकूण खर्च (रुपये हजारात)
			जुनी अपूर्ण कामे	संदर्भ वर्षातील नवीन कामे	एकूण		
(1)	(2)	(3)	(4)	(5)	(6)	(7)	(8)
1	शिरोळ	10000	29	22	51	5451	10000
2	इचलकरंजी	10000	27	35	62	7957	9425
3	वडगाव	10000	20	26	46	9818	10000
4	शाहूवाडी	10000	31	49	80	10598	9546
5	पन्हाळा	10000	32	13	45	8163	9700
6	सांगरूळ	10000	39	19	58	9946	10000
7	राधानगरी	10000	50	30	80	9351	10000
8	कोल्हापूर	10000	34	47	81	10248	9578
9	करवीर	10007	43	28	71	9077	9358
10	कागल	10000	14	30	44	10249	9977
11	गडहिंग्लज	10000	77	41	118	10753	9358
12	चंदगड	10000	57	23	80	7996	10000
एकूण		120007	453	363	816	109607	116942

आधार - जिल्हा नियोजन अधिकारी, कोल्हापूर.

तक्ता क्रमांक - 12.10  
स्थानिक विकास कार्यक्रम (राज्यसभा सदस्य)

जिल्हा - कोल्हापूर

संदर्भ : 2008-09

अ. क्र.	राज्यसभा सदस्य नाव	जिल्ह्याकरिता उपलब्ध करून दिलेली तरतूद (रुपये हजारत)	मंजूर कामांची संख्या			मंजूर कामांची अंदाजित किंमत (रुपये हजारत)	संदर्भ वर्षात झालेला एकूण खर्च (रुपये हजारत)
			जुनी अपूर्ण कामे	संदर्भ वर्षातील नवीन कामे	एकूण		
(1)	(2)	(3)	(4)	(5)	(6)	(7)	(8)
1	श्री. पी. सी. अलेक्झांडर	0	0	1	1	2207	674
2	श्री. तारीक अन्वर	0	1	1	2	5000	3000
3	श्री वंसत चव्हाण	0	1	0	1	1986	1986
4	श्री. बी.पी. आपटे	0	2	2	4	2739	2000
5	श्रीमती लता मंगेशकर	0	2	0	2	2487	2203
6	श्री. शरद जोशी	0	0	1	1	498	0
7	श्री. प्रकाश जावडेकर	0	0	2	2	1497	0
8	श्री. मनोहर जोशी	0	0	1	1	965	0
एकूण		0	6	8	14	17379	9863

आधार - जिल्हा नियोजन अधिकारी, कोल्हापूर.

तक्ता क्रमांक - 12.11

जिल्हा - कोल्हापूर

स्थानिक विकास कार्यक्रम (विधानपरिषद सदस्य)

संदर्भ - 2008-09

अ. क्र.	विधानपरिषद सदस्यांचे नाव	जिल्ह्याकरिता उपलब्ध करून दिलेली तरतूद (रुपये हजारत)	मंजूर कामांची संख्या			मंजूर कामांची अंदाजित किंमत (रुपये हजारत)	संदर्भ वर्षात झालेला एकूण खर्च (रुपये हजारत)
			जुनी अपूर्ण कामे	संदर्भ वर्षातील नवीन कामे	एकूण		
(1)	(2)	(3)	(4)	(5)	(6)	(7)	(8)
1	श्री. महादेवराव महाडिक	10000	31	37	68	12738	9443
2	श्री.शिवाजीराव पाटील	0	1	0	1	0	0
3	श्री.शरद पाटील	900	4	4	8	900	491
4	श्री. उल्हास पवार	2413	4	4	8	2413	0
5	मा. आ.उषा दराडे	0	1	0	1	0	0
6	श्री. जी.एल. ऐनापूरे	1099	1	5	6	1099	1099
7	श्री. शिवाजीराव देशमुख	720	1	4	5	736	673
8	श्री. चंद्रकांत पाटील	6667	0	35	35	9907	6261
9	श्री. हेमंत टकले	99	0	1	1	99	99
10	श्री. संजय पाटील	448	0	2	2	448	135
11	श्री. भगवानराव साळुंखे	1248	0	42	42	1248	1248
12	श्री. विनोद तावडे	500	0	1	1	500	500
13	श्री. पांडुरंग फुंडकर	500	0	2	2	500	25
14	श्री. जयप्रकाश छाजेड	1000	0	3	3	1000	500
15	श्री. प्रकाश शेंडगे	0	1	0	1	0	0
एकूण		25594	44	140	184	31588	20474

आधार - जिल्हा नियोजन अधिकारी, कोल्हापूर.

तक्ता क्रमांक - 13.1

पोलिस अधिकारी/ कर्मचारी यांची संख्या

जिल्हा - कोल्हापूर

संदर्भ वर्ष:2008-09

अ. क्र.	पदनाम	संख्या	
		एकूण संख्या	पैकी महिलांची संख्या
(1)	(2)	(3)	(4)
1	पोलिस अधिकारी/ कर्मचा-यांची संख्या		
	1.1 पोलिस उपमहानिरीक्षक	0	0
	1.2 पोलिस आयुक्त	0	0
	1.3 पोलिस उप आयुक्त	0	0
	1.4 पोलिस सहायक आयुक्त	0	0
	1.5 पोलिस अधीक्षक	1	0
	1.6 अपर पोलिस अधीक्षक	2	0
	1.7 पोलिस उप अधीक्षक	7	0
	1.8 पोलिस निरीक्षक	29	0
	1.9 पोलिस उप निरीक्षक	110	2
	1.10 अ)पोलिस जमादार	248	9
	ब) पोलिस हवालदार	525	5
	1.11 पोलिस शिपाई / पोलिस नाईक	1629	195
	इतर	836	55
	एकूण पोलिस अधिकारी/ कर्मचारी संख्या	3387	266
2	पोलिस ठाणे		27
3	आउट पोस्ट		19
4	पोलिस चौकी		24
5	लॉकअप्स		17
6	पोलिस ठाणे, आउट पोस्ट व सब पोस्ट आदींची सोय असलेली गावे व शहरे		19
7	पोलिस दलांचा एकूण खर्च ( रू.लाखात )		4544.61

आधार - जिल्हा पोलिस अधीक्षक , कोल्हापूर.

तक्ता क्रमांक - 13.2

विविध न्यायालयांत निकालात काढलेली प्रकरणे

जिल्हा- कोल्हापूर

संदर्भ वर्ष: 2008-09

अ. क्र.	न्यायालये	एकूण प्रकरणे	मूळ		अपील	
			नियमित	संकीर्ण	नियमित	संकीर्ण
(1)	(2)	(3)	(4)	(5)	(6)	(7)
1	दिवाणी न्यायालय	8853	3380	2628	1658	1187
2	फौजदारी न्यायालय	18505	8386	8200	309	1610
3	लोक न्यायालय	उ.ना.	उ.ना.	उ.ना.	उ.ना.	उ.ना.
4	कामगार न्यायालय	1758	243	1515	0	0
5	औद्योगिक न्यायालय	814	495	0	319	0
6	कौटुंबिक न्यायालय	उ.ना.	उ.ना.	उ.ना.	उ.ना.	उ.ना.
7	जिल्हा दंडाधिकारी तथा कार्यकारी दंडाधिकारी	3593	2574	1019	0	0

आधार -1) जिल्हा व सत्र न्यायाधीश, कोल्हापूर

2) आयुक्त, कामगार न्यायालय, कोल्हापूर

3) आयुक्त, औद्योगिक न्यायालय, कोल्हापूर

4) लोक आयुक्त, कोल्हापूर

5) जिल्हा दंडाधिकारी व कार्यकारी दंडाधिकारी, कोल्हापूर

तक्ता क्रमांक - 14.1

चित्रपट गृहे, व्ही.डी.ओ. केंद्र आणि केबलधारक यांची आकडेवारी

जिल्हा-कोल्हापूर

संदर्भ वर्ष: 31.3.2009

अ. क्र.	तालुका	कायम स्वरुपी		फिरती चित्रपटगृहे		व्हीडीओ केंद्रे		केबल धारक		वसूल केलेला करमणूक कर (रुपये हजारात)
		संख्या	प्रत्येक खेळा साठी असलेली आसन क्षमता	संख्या	प्रत्येक खेळा साठी असलेली आसन क्षमता	संख्या	प्रत्येक खेळा साठी असलेली आसन क्षमता	केबल चालक संख्या	केबल ग्राहक संख्या	
(1)	(2)	(3)	(4)	(5)	(6)	(7)	(8)	(9)	(10)	(11)
1	शाहूवाडी	0	0	0	0	0	0	77	2677	509
2	पन्हाळा	0	0	2	450	0	0	99	6474	1446
3	हातकणगले	15	11983	1	200	5	295	228	23651	9769
4	शिरोळ	5	2183	0	0	0	0	98	8217	2345
5	करवीर	13	8380	0	0	3	160	324	40629	36193
6	गगनबावडा	0	0	0	0	0	0	35	278	41
7	राधानगरी	0	0	0	0	0	0	168	6709	715
8	कागल	2	715	0	0	2	150	197	9177	1823
9	भुदरगड	1	325	0	0	0	0	64	4812	560
10	आजरा	0	0	0	0	0	0	60	4010	718
11	गडहिंग्लज	3	1720	0	0	0	0	120	9429	1779
12	चंदगड	0	0	0	0	0	0	65	4212	720
	जिल्हा एकूण	39	25306	3	650	10	605	1535	120275	56618

आधार - जिल्हाधिकारी कार्यालय, करमणूक शाखा, कोल्हापूर

तक्ता क्रमांक - 14.2

मुद्रणालये आणि त्यांनी प्रकाशित केलेली वर्तमानपत्रे व नियतकालिके

जिल्हा- कोल्हापूर

संदर्भ-31.3.2009

अ. क्र.	तालुका	मुद्रणालयांची संख्या	दैनिक वर्तमान पत्रे आणि नियतकालिके					
			दैनिक	साप्ताहिक	पाक्षिक	मासिक	त्रैमासिक	वार्षिक
(1)	(2)	(3)	(4)	(5)	(6)	(7)	(8)	(9)
1	शाहूवाडी	3	1	7	1	0	0	0
2	पन्हाळा	0	0	0	0	0	0	0
3	हातकणगले	0	0	0	0	0	0	0
4	शिरोळ	2	1	4	1	0	0	0
5	करवीर	31	18	28	5	8	0	7
6	गगनबावडा	0	0	0	0	0	0	0
7	राधानगरी	0	0	0	0	0	0	0
8	कागल	1	4	3	1	0	0	0
9	भुदरगड	0	0	0	0	0	0	0
10	आजरा	0	0	0	0	0	0	0
11	गडहिंगलज	0	0	0	0	0	0	0
12	चंदगड	0	0	0	0	0	0	0
एकूण जिल्हा		37	24	42	8	8	0	7

आधार:- अधिपरीक्षक, पुस्तके व प्रकाशने, महाराष्ट्र राज्य, मुंबई

**तक्ता क्रमांक - 14.3**  
**लोकसभा व विधानसभा निवडणूकीबाबतची आकडेवारी**

जिल्हा- कोल्हापूर

संदर्भ वर्ष - 2004

अ. क्र.	मतदारसंघाचे नाव	एकूण मतदारांची संख्या	मतदान केलेल्या मतदारांची संख्या			मतदानाची टक्केवारी	पक्षनिहाय मिळालेली मते (संख्या)	
			पुरुष	स्त्रिया	एकूण		काँग्रेस आय(INC)	राष्ट्रवादी काँग्रेस पार्टी(NCP)
(1)	(2)	(3)	(4)	(5)	(6)	(7)	(8)	(9)
लोकसभा निवडणूक :		मे - 2004						
1	47-इचलकरंजी	1215059	427168	364013	791181	65.11	0	422272
2	48-कोल्हापूर	1162212	428602	385018	813620	70.01	0	401922
लोकसभा एकूण		2377271	855770	749031	1604801	67.51	0	824194
विधानसभा निवडणूक :		ऑक्टोबर- 2004						
1	277-शिमोळ	236124	91837	82386	174223	73.78	42507	0
2	278-इचलकरंजी	264487	97020	85785	182805	69.12	107846	0
3	279-वडगाव	218553	83116	73678	156794	71.74	56356	0
4	280-शाहूवाडी	171070	71054	70938	141992	83.00	44600	0
5	281-पन्हाळा	160412	68142	66968	135110	84.23	0	56525
6	282-सांगरूळ	194456	86295	78363	164658	84.68	99439	0
7	283-राधानगरी	198668	79767	76253	156020	78.53	39895	0
8	284-कोल्हापूर	217736	75797	65886	141683	65.07	76157	0
9	285-करवीर	258178	101377	92461	193838	75.08	0	74305
10	286-कागल	183059	81923	79623	161546	88.25	0	79533
11	287-गडहिंग्लज	177008	65571	68419	133990	75.70	0	74503
12	288-चंदगड	179187	70670	75741	146411	81.71	0	43204
विधानसभा एकूण		2458938	972569	916501	1889070	76.82	466800	328070



**तक्ता क्रमांक - 14.3**  
**लोकसभा व विधानसभा निवडणुकीबाबतची आकडेवारी**

जिल्हा- कोल्हापूर

अ. क्र.	मतदारसंघाचे नाव	पक्षनिहाय मिळालेली मते (संख्या)							
		जनता दल(U)	जनसुराज्य शक्ती	जनता दल (S)	भा.ज.प.	शिवसेना	बहुजन समाज पार्टी	अपक्ष	इतर पक्ष
(1)	(2)	(10)	(11)	(12)	(13)	(14)	15	16	17
लोकसभा निवडणूक :		मे - 2004							
1	47-इचलकरंजी	0	0	0	0	321223	0	27437	20155
2	48-कोल्हापूर	0	0	0	0	387169	10987	0	13266
लोकसभा एकूण		0	0	0	0	708392	10987	27437	33421
विधानसभा निवडणूक :		ऑक्टोबर- 2004							
1	277-शिरोळ	0	8109	0	0	11884	3281	108745	0
2	278-इचलकरंजी	1826	0	0	0	0	4708	58127	10622
3	279-वडगाव	0	67489	0	0	14966	1235	3704	12357
4	280-शाहवाडी	0	38003	0	0	51075	1365	3123	4189
5	281-पन्हाळा	0	66256	0	0	10298	2306	0	0
6	282-सांगरूळ	0	0	0	0	6952	2391	1893	54442
7	283-राधानगरी	0	0	6722	0	9136	1797	99236	0
8	284-कोल्हापूर	0	3898	0	0	48015	1071	0	12898
9	285-करवीर	0	0	0	0	0	2112	118108	0
10	286-कागल	0	0	0	0	78408	1270	2983	0
11	287-गडहिंग्लज	0	27216	26876	0	3526	2390	0	0
12	288-चंदगड	0	47738	0	0	47727	1688	3076	3528
विधानसभा एकूण		1826	258709	33598	0	281987	25614	398995	98036

आधार - जिल्हा निवडणूक अधिकारी, जिल्हाधिकारी कार्यालय, कोल्हापूर

# भाग-3

आदिवासी सामाजिक व  
आर्थिक सांख्यिकी

भाग - 3

तक्ता क्रमांक - 15.3

आदिवासी उपयोजना क्षेत्रातील व क्षेत्राबाहेरील आदिवासी लोकसंख्या

जिल्हा - कोल्हापूर

वर्ष - 2001

अ. क्र.	तहसिल	एकूण आदिवासी लोकसंख्या	आदिवासी उपयोजना क्षेत्रातील		आदिवासी उपयोजना क्षेत्राबाहेरील	
			लोकसंख्या	एकूण आदिवासी लोकसंख्येशी टक्केवारी	लोकसंख्या	एकूण आदिवासी लोकसंख्येशी टक्केवारी
(1)	(2)	(3)	(4)	(5)	(6)	(7)
1	शाहूवाडी	292	0	0	292	1.37
2	पन्हाळा	313	0	0	313	1.46
3	हातकणगले	4197	0	0	4197	19.62
4	शिरोळ	8333	0	0	8333	38.96
5	करवीर	3221	0	0	3221	15.06
6	गगनबावडा	115	0	0	115	0.54
7	राधानगरी	444	0	0	444	2.08
8	कागल	377	0	0	377	1.76
9	भुदरगड	461	0	0	461	2.16
10	आजरा	286	0	0	286	1.34
11	गडहिंग्लज	1413	0	0	1413	6.61
12	चंदगड	1935	0	0	1935	9.05
एकूण जिल्हा		21387	0	0	21387	100.00

आधार:- भारताची जनगणना 2001