

**STATISTICAL ABSTRACT
RAIGAD 2009**

**MAHARASHTRA ECONOMICS
AND STATISTICS**

G.P.E



62

जिल्हा
सामाजिक व आर्थिक
समालोचन

रायगड जिल्हा


S

मार्च २००९



अर्थ व सांख्यिकी संचालनालय
(नियोजन विभाग)
महाराष्ट्र शासन
मुंबई

जिल्हा
सामाजिक व आर्थिक
समालोचन
मार्च २००९
रायगड जिल्हा



अर्थ व सांख्यिकी संचालनालय,
महाराष्ट्र शासन,
मुंबई.



अनुक्रमणिका
जिल्हा सामाजिक व आर्थिक समालोचन, मार्च 2009

जिल्हा : रायगड

तक्ता क्र.	विषय	पृष्ठ क्र.
1	2	3
भाग-1 समालोचन		
	जिल्हाचा समग्र आढावा	1 ते 9
	दृष्टिक्षेपत जिल्हा	1 ते 7
	रस्ते आणि तालुका सीमा दर्शविणारा जिल्हाचा नकाशा	1
	निवडक आलेख	1 ते 5
भाग-2 सांख्यिकीय तक्ते		
1. निवडक निर्देशक		
1.1	निवडक निर्देशक (1960-2009)	1
2. लोकसंख्याविषयक आकडेवारी		
2.1	लोकसंख्याविषयक निवडक आकडेवारी	5
2.2	लोकसंख्या आणि वृद्धिदर	9
2.3	शहरांची वर्गवारी आणि त्यांची लोकसंख्या	10
2.4	मुख्य व सीमांतिक काम करणा-यांचे उद्योगगटनिहाय वर्गीकरण	11
2.5	धर्म व वयोगटानुसार लोकसंख्या	12
2.6	दारिद्र्य रेषेखालील ग्रामीण कुटुंबे	13
3. जिल्हा उत्पन्न अंदाज		
3.1	क्षेत्रवार जिल्हा उत्पन्न व दरडोई जिल्हा उत्पन्न - चालू किमतीनुसार	14
3.2	क्षेत्रवार जिल्हा उत्पन्न व दरडोई जिल्हा उत्पन्न - स्थिर किमतीनुसार	15
4. किमतीविषयक आकडेवारी		
4.1	निवडक कृषिमालाच्या सरासरी घाऊक किमती	16
4.2	जिल्हा मुख्यालयातील महत्त्वाच्या वस्तूंच्या मासिक सरासरी किरकोळ किमती	17
4.3	ग्राहक किमतीचे निर्देशांक	23
4.4	किमतीचे महत्त्वाचे निर्देशांक	24
5. जमीन महसूल, स्थानिक संस्थांचे उत्पन्न/ खर्च, बँकिंग, विमा आणि अल्पबचतविषयक आकडेवारी		
5.1	गोळा केलेला जमीन महसूल	25
5.2	स्थानिक स्वराज्य संस्थांचे उत्पन्न व खर्च	27
5.3	बँक कार्यालये, वर्गीकृत बँकाची संख्या, ठेवी व कर्जे	28
5.4	अल्पबचत कार्यक्रमाची प्रगती	29
5.5	आयुर्विमाविषयक आकडेवारी	30

अनुक्रमणिका

जिल्हा सामाजिक व आर्थिक समालोचन, मार्च 2009

जिल्हा : रायगड

तक्ता क्र.	विषय	पृष्ठ क्र.
1	2	3
6. कृषि व पदुम विषयक आकडेवारी		
6.1	जमिनीचा वापर	31
6.2	निरनिराळ्या पिकाखालील क्षेत्र	33
6.3	मुख्य पिकाचे दर हेक्टरी अदागित उत्पादन	42
6.4	निवडक केंद्रातील पर्जन्य दिवसांची संख्या व एकूण पर्जन्य	43
6.5	विविध साधनाखालील ओलिताचे क्षेत्र	44
6.6	निरनिराळ्या पिकाखालील ओलिताचे क्षेत्र	45
6.7	सिंचन विहिरी	51
6.8	कूपनलिका, हातपंप व विद्युत् पंप	52
6.9	लघुपाटबंधा-यांची कामे	53
6.10	मोठे व मध्यम पाटबंधारे प्रकल्प	56
6.11	वहिती धारणेचा प्रकार आणि क्षेत्रफळ गटानुसार वर्गीकरण	57
6.12	कृषि अवजारे	58
6.13	पशुधन	59
6.14	पशुवैद्यकीय संस्था	66
6.15	मान्यताप्राप्त पशुवधगृहे आणि त्यात कत्तल केलेल्या पशूंची संख्या	67
6.16	वनक्षेत्र	68
6.17	मुख्य व गौण वन उत्पादने	69
6.18	भूजल मत्स्यव्यवसाय	70
6.18अ	सागरी मत्स्य व्यवसाय	71
6.19	दुग्ध विकास सहकारी संस्था	72
7. सहकार क्षेत्र		
7.1	विविध प्रकारच्या सहकारी संस्था	73
7.2	सहकारी संस्थांची वित्तीय स्थिती	74
7.3	सहकारी संस्थांची लेखा परीक्षण वर्गाप्रमाणे संख्या	75
7.4	राज्य/जिल्हा कार्यक्षेत्र असलेल्या सहकारी बँकांचे कार्य	76
7.5	सहकारी संस्थांचे कार्य	77
7.6	बिगरकृषि सहकारी पत संस्थांचे कार्य	80
7.7	जिल्हा आणि प्राथमिक पणन संस्थांचे कार्य	81
7.8	नियंत्रित बाजारपेठांतील कृषि मालाची वार्षिक आवक	83
7.9	परवानाधारक सावकारांची संख्या आणि त्यांनी दिलेली कर्ज	86

अनुक्रमणिका

जिल्हा सामाजिक व आर्थिक समालोचन, मार्च 2009

जिल्हा : रायगड

तक्ता क्र.	विषय	पृष्ठ क्र.
1	2	3
8. वीज आणि परिवहन व दळणवळण		
8.1	विद्युतीकरण झालेल्या शहरांची व गावांची संख्या आणि त्यांची लोकसंख्या	87
8.2	विजेचा वापर	87
8.3	प्रकार व पृष्ठभाग यानुसार रस्त्यांची लांबी	88
8.4	मोटार वाहनांची आणि परवानाधारकांची संख्या	89
8.5	महाराष्ट्र राज्य मार्ग परिवहन महामंडळाची प्रवासी वाहतूक	90
8.6	पोस्ट, खाजगी व सार्वजनिक दूरध्वनींची संख्या	91
9. रोजगार व उद्योगविषयक आकडेवारी		
9.1	कारखान्यातील कामगारांची दैनिक सरासरी संख्या	93
9.2	रोजगार व स्वयंरोजगार मार्गदर्शन केंद्रातील आकडेवारी	98
9.3	शासकीय व स्थानिक स्वराज्य संस्थांतील कर्मचा-यांची संख्या	99
9.4	निरनिराळ्या उद्योगांतील रोजगार	100
9.5	कृषि व बिगर -कृषि उद्योग	101
9.6	प्रमुख उद्योग गटानुसार उद्योगांची आणि नियमित काम करणा-या कामगारांची संख्या	103
9.7	महत्त्वाच्या उद्योग गटानुसार कृषि व बिगरकृषि आस्थापनांची व त्यातील कामगारांची संख्या	104
10. शिक्षण		
10.1	शैक्षणिक संस्थांची संख्या	105
10.2	शैक्षणिक संस्थांतील शिक्षकांची संख्या	107
10.3	शैक्षणिक संस्थांतील विद्यार्थी संख्या	109
10.4	शैक्षणिक संस्थांतील अनुसुचित जातीची विद्यार्थी संख्या	111
10.5	शैक्षणिक संस्थांतील अनुसुचित जमातीची विद्यार्थी संख्या	113
10.6	शारीरिक शिक्षण महाविद्यालये, क्रीडांगणे, क्रीडा संस्था आणि क्रीडा शिष्यवृत्तीधारक	115
10.7	इयत्तानिहाय विद्यार्थ्यांची संख्या	116
11. सार्वजनिक आरोग्य		
11.1	सार्वजनिक व शासन सहाय्यित वैद्यकीय सुविधांची माहिती	117
11.2	नोंदणी केलेल्या जन्म-मृत्यूंची संख्या	119
11.3	विविध कारणांनुसार मृत्यूंची संख्या	121
11.4	माता व बाल संगोपन कार्यक्रमांतर्गत लस टोचणी	122
11.5	कुटुंब कल्याण कार्यक्रम	123

अनुक्रमणिका

जिल्हा सामाजिक व आर्थिक समालोचन, मार्च 2009

जिल्हा : रायगड

तक्ता क्र.	विषय	पृष्ठ क्र.
1	2	3
12. योजना		
12.1	विविध विकास शीर्षाखाली झालेला योजनांतर्गत खर्च	125
12.2	रोजगार हमी योजना	127
12.3	रोजगार हमी योजनेखाली घेतलेली कामे, त्यावरील रोजगार व खर्च	128
12.4	पिण्याच्या पाण्याच्या सोयी व टंचाईसंबंधी केलेल्या उपाययोजना	129
12.5	रासायनिक खतांचे वाटप	131
12.6	साखर कारखाने	132
12.7	वीस कल्पमी कार्यक्रमाची भौतिक प्रगती	132
12.8	स्थानिक विकास कार्यक्रम (लोकसभा मतदार संघ)	133
12.9	स्थानिक विकास कार्यक्रम (विधानसभा मतदार संघ)	133
12.10	स्थानिक विकास कार्यक्रम (राज्यसभा सदस्य)	134
12.11	स्थानिक विकास कार्यक्रम (विधानपरिषद सदस्य)	134
13. न्याय व प्रशासन		
13.1	पोलीस अधिकारी/ कर्मचारी यांची संख्या	135
13.2	दिवाणी व फौजदारी न्यायालयांत निकाली काढलेली कामे/प्रकरणे	136
14. संकीर्ण		
14.1	चित्रपट गृहविषयक आकडेवारी	137
14.2	मुद्रणालये आणि त्यांनी प्रकाशित केलेली वर्तमानपत्रे व नियतकालिके	138
14.3	लोकसभा व विधानसभा निवडणुकाबाबतची आकडेवारी	139
भाग - 3 अदिवासी सामाजिक व आर्थिक सांख्यिकी, जिल्हा - रायगड		
	आलेख	2
I) क्षेत्रफळ व लोकसंख्या		
1	अदिवासी उपयोजना क्षेत्रातील गावे व लोकसंख्या	3
2	अदिवासी उपयोजना क्षेत्रातील शहरांचे क्षेत्र व लोकसंख्या	6
3	अदिवासी उपयोजना क्षेत्रातील व क्षेत्राबाहेरील अदिवासी लोकसंख्या	6
4	अदिवासी उपयोजना क्षेत्रातील /तहसीलामधील लोकसंख्येचे स्त्री पुरुष निहाय वर्गीकरण व साक्षरतेचे प्रमाण	7
5	अदिवासी उपयोजना क्षेत्र व अदिवासी उपयोजना क्षेत्राबाहेरील 0-6 वर्ष वयोगटातील मुले व स्त्री पुरुष प्रमाण	8
6	अदिवासी उपयोजना क्षेत्रातील लोकसंख्येच्या वर्गीकरणानुसार गावांची संख्या	9
II) पशुधन व पशुवैद्यकीय सेवा		
7	अदिवासी उपयोजना क्षेत्रातील पशुधन (1997च्या पशुगणनेनुसार) व पशुवैद्यकीय सेवा	9

अनुक्रमणिका

जिल्हा सामाजिक व आर्थिक समालोचन, मार्च 2009

जिल्हा : रायगड

तक्ता क्र.	विषय	पृष्ठ क्र.
1	2	3
III) कृषी व वन उत्पादने		
8	आदिवासी उपयोजना क्षेत्रातील व तहसीलातील वनव्याप्त क्षेत्र आणि जमिनीचा वापर	10
9	आदिवासी उपयोजना क्षेत्रातील मुख्य व गौण वन उत्पादने	11
10	आदिवासी उपयोजना क्षेत्रातील सिंचनाच्या व पाणी उपसण्याच्या सोयी	12
IV) पाणी पुरवठा व आरोग्य सेवा		
11	आदिवासी उपयोजना क्षेत्रातील व तहसीलातील पिण्याच्या पाण्याची उपलब्धता	13
12	आदिवासी उपयोजना क्षेत्रात उपलब्ध असलेल्या आरोग्य सेवा	14
V) शिक्षण		
13अ	आदिवासी उपयोजना क्षेत्रातील शैक्षणिक सुविधा- आश्रमशाळा व वसतिगृह सुविधा	15
13ब	आदिवासी उपयोजना क्षेत्रातील शैक्षणिक सुविधा- आश्रमशाळा व वसतिगृहाव्यतिरिक्त संस्था	16
VI) उपलब्ध सुविधा		
14	आदिवासी उपयोजना क्षेत्रात/तहसीलात उपलब्ध असलेल्या विविध सुविधा	18
15	आदिवासी उपयोजना क्षेत्रातील सार्वजनिक सोयीची अंतरानुसार उपलब्धता	19
VII) सहकार		
16	आदिवासी उपयोजना क्षेत्रातील सहकारी संस्था	22
VIII) दळणवळण		
17अ	आदिवासी उपयोजना क्षेत्रातील रस्ते	23
17ब	तहसीलातील रस्ते	24
IX) आदिवासी विकास महामंडळ		
18	महाराष्ट्र राज्य सहकारी आदिवासी विकास महामंडळाचे कार्य	25
X) नियोजन		
19	सन 2006-07 मधील 20 कलमी कार्यक्रमांतर्गत योजनानिहाय आदिवासी उपयोजना क्षेत्रातील आदिवासी लाभार्थी कुटुंबे	26
20	आमदाराच्या स्थानिक विकास कार्यक्रमांतर्गत निधीतील आदिवासी उपयोजना क्षेत्रातील कामे.	27
21	खासदारांच्या स्थानिक विकास कार्यक्रमांतर्गत निधीतील आदिवासी उपयोजना क्षेत्रातील कामे.	27
22	डोंगरी विकास कार्यक्रमांतर्गत आदिवासी उपयोजना क्षेत्रातील कामे	28
23	आदिवासी उपयोजनेंतर्गत (टीएसपी) योजनांची विकासशिर्ष निहाय वर्ष 2005-06 व 2006-07 ची आर्थिक प्रगती	29
24	आदिवासी उपयोजनेबाहेरील (ओटीएसपी) योजनांची विकासशिर्ष निहाय वर्ष 2005-06 व 2006-07 ची आर्थिक प्रगती	32
परिशिष्ट-1	महाराष्ट्र राज्यातील घोषित अनुसूचित जमातीची यादी	35
परिशिष्ट-2	आदिवासी उपयोजना क्षेत्रातील गावांपैकी अवर्षण प्रवण क्षेत्र/डोंगरी क्षेत्र विकास/पश्चिम घाट विकास कार्य क्रमांतर्गत समाविष्ट गावांची यादी	36

भाग : 1
रायगड जिल्ह्याचा समग्र आढावा
पाने 1 ते 9

दृष्टीक्षेपात जिल्हा
पाने I ते VII


रायगड जिल्ह्याचा नकाशा
पान 1

निवडक आलेख
पाने 1 ते 5

रायगड जिल्ह्यातील प्रक्षाण्य स्थळे



महाड येथील रायगड किल्ल्यावरील
श्री. छत्रपती शिवाजी महाराज




पाली येथील श्री. बल्लाळेश्वर गणपती




श्रीवर्धन येथील श्रीमंत बाळाजी पेशवे यांचे
रेखीव पुतळ्याचे छायाचित्र



महाड-चवदारतळे येथील
डॉ. वाबासाहेब आंबेडकर यांचा पुतळा




महाड येथील क्रांतिस्तंभ




अलिबाग येथील कुलाबा किल्ला



मुरुड येथील जंजिरा किल्ला



अलिबाग येथील आंग्रेयांची समाधी



मुरुड येथील बादशहा सिद्दी अहमद
खान यांचा नवाब पॅलेस

जिल्हा सामाजिक व आर्थिक समालोचन, मार्च 2009

जिल्हा - रायगड

प्रास्ताविक :-

महाराष्ट्र राज्याला लाभलेल्या सुमारे 720 कि.मी. लांबीच्या समुद्र किना-या लगत कोंकण पट्टीत मुंबई शहर, मुंबई उपनगर, ठाणे, रायगड, रत्नागिरी व सिंधुदुर्ग अशा एकूण सहा जिल्ह्यांचा समावेश आहे. या पैकी रायगड जिल्ह्याला 240 कि.मी. समुद्र किनारा लाभला आहे. रायगड जिल्हा 17.51 अंश उत्तर ते 19.80 अंश उत्तर अक्षांश आणि 72.51 अंश पूर्व ते 73.40 अंश पूर्व रेखांश यामध्ये पसरलेला आहे. जिल्ह्याची पूर्वेकडील सीमा सह्याद्री पर्वताच्या लहान मोठ्या रांगांनी वेढलेली असून, त्याला लागून पुणे जिल्ह्याची हद्द सुरु होते. जिल्ह्याच्या पश्चिमेला अरबी समुद्र असून दक्षिणेला असलेल्या सावित्री नदीने रत्नागिरी व रायगड जिल्ह्याची दक्षिण सीमा निश्चित केली आहे. अग्नेय दिशेला सातारा, उत्तरेला ठाणे तर वायव्येला मुंबई शहर हे जिल्हे आहेत.

1) भौगोलिक वैशिष्ट्ये :-

भौगोलिकदृष्ट्या रायगड जिल्हा साधारणपणे तीन चिंचोळ्या पट्ट्यात विभागला गेलेला आहे. अ) समुद्र किना-यालगतचा पट्टा, ब) सुपिक व सपाट जमिनीचा मध्य भागातील पट्टा, क) पूर्वेकडील सह्याद्रीचा डोंगराळ भाग.

जिल्ह्याच्या समुद्र किना-यालगतच्या पट्ट्यात उरण, अलिबाग, मुरुड, श्रीवर्धन या तालुक्यांचा समावेश होतो. अलिबाग शहर हे जिल्ह्याच्या मुख्यालयाचे ठिकाण असून समुद्र किना-यालगत वसलेले आहे. मध्य भागातील जमिनीचा पट्टा साधारणपणे सपाट व सुपिक आहे. जिल्ह्याच्या एकूण क्षेत्रफळाच्या सुमारे 1/3 भाग या पट्ट्याने व्यापलेला आहे. यामध्ये प्रामुख्याने भाताचे पिक मोठ्या प्रमाणावर घेतले जाते. पूर्वेकडे असलेले कर्जत, खालापूर तालुके व माणगाव, महाड तालुक्यांचा ईशान्येकडील भाग आणि सुधागड, पोलादपूर तालुक्यांचा काही भाग सह्याद्री पर्वताच्या रांगांनी व्यापलेला आहे. जिल्ह्याचा अति पूर्वेकडील भाग डोंगर उतरणीचा असल्यामुळे तेथे शेती करता येत नाही. त्याच प्रमाणे जंगलसुद्धा फारशी नाहीत. त्यामुळे या भागात राहणा-या लोकांचे जीवन अत्यंत कष्टाचे आहे. मैदानी भाग वगळल्यास जिल्ह्याच्या एकूण क्षेत्रफळापैकी बराच भाग डोंगर व उंच सखल पर्वतराजींनी व्यापलेला आहे. त्याच प्रमाणे समुद्र सपाटीपासून उंचीवर असणारी काही महत्त्वाची पर्वत शिखरे पुढीलप्रमाणे आहेत. महाल मि-या (335 मी.), सरसगड (436.8 मी.), कर्नाळा (475 मी.), रतनगड (584 मी.), सागरगड (414 मी.), माणिकगड (572.41 मी.) तर सुधागड (604 मी.) व जिल्ह्यात महाराष्ट्राचे गौरव स्थान असलेला इतिहास प्रसिध्द रायगड किल्ला (870 मी.) आहे. किल्ल्याचे डोंगर सह्याद्री पर्वताच्या तुटलेल्या रांगांचे भाग आहेत.

2) नद्या :-

जिल्ह्यात उत्तरेकडील भागात उल्हास, पाताळगंगा आणि अंबा, मध्य भागात कुंडलिका आणि दक्षिण भागात सावित्री, घोड आणि काळ या महत्त्वाच्या नद्या आहेत. या नद्या पश्चिम वाहिनी असून पावसाचे पाणी या नद्यांमधून अरबी समुद्राला जाऊन मिळते. कर्जत तालुक्यातील पेज नदीच्या खो-यात, खालापूर तालुक्यातील पाताळगंगा नदीच्या खो-यात सह्याद्री पर्वताचे उंच कडे आहेत. त्यामुळे अनुक्रमे भिवपूरी, खोपोली व भिरा या तीन जल विद्युत निर्मिती केंद्रांना उत्तम जागा लाभल्या आहेत. उल्हास नदी जिल्ह्याच्या उतर भागात सुमारे 24 कि.मी. वाहिल्यावर ठाणे जिल्ह्यात प्रवेश करते. पेण तालुक्यातून पूर्व - पश्चिम वाहणारी भोगेश्वरी नदी अंतोरा खाडीपासून पुढे नौकानयनास उपयोगी पडते. जिल्ह्यात सुमारे 66 कि.मी. लांबीचा प्रवाह असलेली अंबा नदी भरतीच्यावेळी नागोठण्यापासून पुढे सुमारे 38 कि.मी. जल वाहतूकीस उपयोगी पडते. कुंडलिका नदी जिल्ह्याच्या मध्य भागातून वाहणारी एक महत्त्वाची नदी आहे. कुंडलिका नदीच्या एकूण 80 कि.मी. प्रवाहापैकी शेवटचा 22 कि.मी. चा रोहा ते रेवदंडा यामधील प्रवाह जल वाहतूकीस उपयोगी पडतो. पोलादपूर व महाड तालुक्यातून वाहणा-या सावित्री नदीचा प्रवाह 100 कि.मी. लांबीचा आहे. भरतीच्यावेळी या नदीचा दासगावपासून पुढचा सुमारे 50 कि.मी. लांबीचा प्रवाह नौकानयनास उपयोगी पडतो. घोड व काळ या नद्या एकमेकीस माणगाव जवळ मिळतात व नंतर सुमारे 18 कि.मी. वाहिल्यावर सावित्री नदीला मिळतात. जिल्ह्यातील नद्या डोंगर उतारांमुळे पावसाळ्यात जोरात वाहतात. परंतु उन्हाळ्यात कोरड्या पडतात. कोंकण पट्ट्यात चिंचोळ्या भागामुळे सह्याद्रीत उगम पावून लगेच अरबी समुद्रात मिळत असल्याने सर्वच नद्यांच्या प्रवाहांची लांबी जास्त नाही. बहुतेक नद्यांच्या पात्रात समुद्राचे खारे पाणी शिरत असल्याने त्या पाण्याचा शेतीसाठी फारसा उपयोग होत नाही.

3) समुद्र किनारा :-

जिल्ह्याच्या सुमारे 240 कि.मी. लांबीच्या समुद्र किना-यावर बागमांडला, व दिघी (तालुका श्रीवर्धन) रेवदंडा, रेवस (तालुका अलिबाग) मोरा (तालुका उरण) राजपूरी (तालुका मुरुड) इत्यादी स्थानिक महत्त्वाची बंदरे आहेत.

मुंबई बंदरासमोरच या जिल्ह्यातील उरण तालुक्यातील न्हावा-शेवा (जे एन पी टी) हे एक नवीन अत्याधुनिक बंदर बांधले आहे. या बंदरामुळे मूळच्या मुंबई बंदरावरील ताण कमी झाला आहे. त्याचप्रमाणे माल वाहतूकीमध्येही नियमितता व सुरळीतपणा आला आहे.

4) अर्थव्यवस्था :-

भरपूर पर्जन्यमान, डोंगराळ भाग, हंगामी वाहणा-या नद्या, विपुल जंगले असणा-या या जिल्ह्याची अर्थव्यवस्था शेती, मच्छिमारी व इतर प्राथमिक व्यवसायांवर अवलंबून आहे. तथापि, झपाटयाने औद्योगिकरण झालेल्या व होत असलेल्या या जिल्ह्यात मोठे, मध्यम व लघु उद्योगांबरोबरच कुटीर उद्योगांचीही संख्या वाढत आहे. पनवेल, खोपोली, उरण, रोहा व महाड ही विकसित होत असलेली औद्योगिक केंद्रे व सार्वजनिक क्षेत्रातील मोठ्या उद्योगांमुळे विकास पावलेली रसायनी (तालुका पनवेल) थळ - वायशेत (तालुका अलिबाग) व नागोठणे (तालुका रोहा) येथील औद्योगिक केंद्रे जिल्ह्यातील लोकांना दिवसेंदिवस वाढता रोजगार पुरवित आहेत.पनवेल शहर हे मुंबई व नवी मुंबई यांना जवळ असल्यामुळे व मुंबई-बंगलोर व मुंबई गोवा हे दोन महामार्ग पनवेल शहरातून जात असल्यामुळे पनवेल शहर व पनवेल शहराच्या आजूबाजूच्या परिसराचा विकास विलक्षण झपाटयाने होत आहे.

4.1 उरण येथील बाँबे हायच्या कच्च्या तेलापासून मिळणा-या इथेन व प्रॉपीन या वायुवर प्रक्रिया करून इथिलीन मिळण्यासाठी नागोठणे येथे इंडियन पेट्रो केमिकल्स या केंद्र शासनाच्या अंगिकृत व्यवसायाने उभारलेल्या महाराष्ट्र वायू विभाजन या प्रकल्पामधून कमी घनतेचे पॉलिथिन व लिनिअर अर्थिलिन ऑक्साईड, ड्राय इथिलिन, ग्लायकॉल, ब्यूटेन ही विविध प्रकारची उत्पादने होत आहेत.या प्रकल्पातून कुशल व अकुशल कामगारांना रोजगार देण्याची क्षमता मोठ्या प्रमाणावर आहे. अलिबाग येथून जवळच असलेल्या थळ - वायशेत येथे जवळपास 300 हेक्टर्स जमीनीवर राष्ट्रीय केमिकल्स व फर्टिलायझर या खत कारखान्यातून उत्पादित होणा-या सुफला व उज्वला खतांनी आपली गुणवत्ता सिध्द केली आहे. सार्वजनिक क्षेत्रातल्या या भव्य व अत्यंत सुसज्ज कारखान्याने या क्षेत्रातला नफा मिळविणारा एकमेव कारखाना असा नावलौकीक मिळविला आहे.

मुंबई बंदरावरील वाहतूकीचा ताण कमी करण्याच्या दृष्टीने केंद्र शासनाने एक महत्वाकांक्षी निर्णय घेऊन कोटयावधी रुपये खर्च करून सर्व सोयीनीयुक्त उरण तालुक्यातील न्हावा-शेवा येथे बंदर उभारले आहे.तसेच मुंबईतील शिवडी ते उरण तालुक्यातील न्हावा शेवा बंदरापर्यंत समुद्रावर 22 कि.मी. चा पुल बांधण्याचे प्रस्तावित आहे. यामुळे रायगड जिल्ह्यातील उत्तरेकडील तालुक्यांचा औद्योगिक व व्यापारी विकास होण्यास चालना मिळेल.

अलिबाग तालुक्यातील उसर येथे गॅस ऑथॉरिटी ऑफ इंडिया (गेल) या सार्वजनिक क्षेत्रातील उद्योगाने उभारलेला गॅसवर प्रक्रीय करणारा महत्वाचा प्रकल्प कार्यरत आहे.

4.2 1997-98 मध्ये कोकण रेल्वे मार्ग सुरू झाल्यामुळे मुंबई ते कर्नाटकातील मंगलोर पर्यंतचे प्रवासाचे अंतर कमी झाले . तसेच कोकण रेल्वेमुळे मुंबई ते केरळ - कन्याकुमारी पर्यंत आता सलगपणे कमी अवधीत प्रवास करणे शक्य झाले आहे. रायगड जिल्ह्याकरिता कोकण रेल्वेमुळे औद्योगिक विकास होण्यास चालना मिळाली आहे. कारण उरण येथील जेएनपीटी बंदर ते पनवेल येथे कोकण रेल्वेस जोडल्यामुळे जेएनपीटी बंदरातील मालाची ने - आण करणे सोपे झाले आहे. पनवेल ते कर्जत या नवीन रेल्वे मार्गाचे काम पूर्ण झाले असून प्रवासी व माल वाहतूकीस मार्ग खुला करण्यात आला आहे.

5) क्षेत्रफळ आणि प्रशासन :-

जिल्ह्याचे क्षेत्रफळ 7,152 चौ.कि.मी. असून, ते महाराष्ट्र राज्याच्या एकूण क्षेत्रफळाच्या 2.27 टक्के इतके आहे. रायगड जिल्हा कोकण महसूल विभागात येत असून प्रशासकीय कामाच्या दृष्टीने अलिबाग, पनवेल ,महाड व माणगाव असे चार उपविभाग आहेत. जिल्ह्यात एकूण पंधरा तालुके आहेत. सदर पंधरा तालुक्यांची विभागवार वर्गवारी खालीलप्रमाणे आहे.

1. अलिबाग :- अलिबाग, पेण, मुरुड.
2. पनवेल :- पनवेल , उरण , कर्जत, खालापूर.
3. महाड :- महाड , पोलादपूर, म्हसळा , श्रीवर्धन.
4. माणगाव :- माणगाव, रोहा , तळा, सुधागड.

जिल्ह्यात सर्वात जास्त क्षेत्रफळ महाड तालुक्याचे तर सर्वात कमी क्षेत्रफळाचा उरण तालुका आहे. जिल्ह्यात एकूण 1,919 गावे असून त्यापैकी 60 गावे ओसाड आहेत. अलिबाग तालुक्यात सर्वात जास्त म्हणजे 215 गावे आहेत . तर उरण व तळा तालुक्यात सर्वात कमी म्हणजेच प्रत्येकी 62 गावे आहेत. जिल्ह्यात एकूण 26 गणना शहरे असून 11 शहरांचे प्रशासन नगरपालिका चालवितात.

6) लोकसंख्या :-

2001 च्या जनगणनेनुसार जिल्ह्यातील लोकसंख्येची घनता दर चौ.कि.मी. ला 309 आहे. निरनिराळ्या तालुक्यातील घनतेचा विचार केला तर उरण तालुक्यात सर्वात जास्त (753) तर सुधागड तालुक्यात सर्वात कमी (135) घनता आढळून येते. 2001 च्या जनगणनेनुसार जिल्ह्याची एकूण लोकसंख्या 22,07,929 इतकी आहे. या लोकसंख्येपैकी 50.62 टक्के पुरुष तर 49.38 टक्के स्त्रीया आहेत. एकूण लोकसंख्येचा विचार केल्यास पनवेल तालुक्यात सर्वात जास्त तर तळा तालुक्यात सर्वात कमी लोकसंख्या आहे. 1991 ते 2001 या दहा वर्षात जिल्ह्याची लोकसंख्या 20.99 टक्क्यांनी वाढली आहे. ग्रामीण लोकसंख्येच्या बाबतीत ही वाढ 11.82 टक्के तर नागरी लोकसंख्येच्या बाबतीत ही वाढ 62.74 टक्के दिसून येते.

6.1 2001 च्या जनगणनेनुसार जिल्ह्यातील लोकसंख्येपैकी 41.40 टक्के म्हणजेच 914 हजार लोक काम करणारे असून त्यापैकी 28.55 टक्के शेतकरी, 20.36 टक्के शेतमजूर, 2.66 टक्के घरगुती उद्योग व 48.43 टक्के इतर काम करणारे आहेत.

7) जिल्हा उत्पन्न अंदाज :-

रायगड जिल्ह्याचे चालू किंमतीनुसार वर्ष 2007-08 चे दरडोई निव्वळ उत्पन्न 53,751 रुपये इतके होते. तर राज्याचे दरडोई उत्पन्न 47,051 रुपये होते.

जिल्हा स्तरावरील उत्पन्नाचे अचूक अंदाज करण्यासाठी प्रदेशाला संचयित होणारे उत्पन्न ही संकल्पना वापरणे योग्य दिसले तरी जिल्हा स्तरावरील आर्थिक उलाढालीचा परिणाम जिल्हापुरताच मर्यादित राहत नसल्याने संबंधित जिल्ह्याला बाहेरून प्राप्त होणारे व संबंधित जिल्ह्यातून बाहेर जाणा-या उत्पन्नाचे मोजमाप करणे शक्य नसल्याने, सदर पध्दतीचा वापर करता येत नाही. त्यामुळे उत्पन्न स्रोत पध्दती (Income originating approach) या संकल्पनेचा अवलंब करून जिल्हा स्तरावरील उत्पन्नाचे अंदाज तयार करण्यात आलेले आहेत.

जिल्हा उत्पन्नाचे अंदाज तयार करण्याकरीता लागणारी मूलभूत माहिती अजूनही समाधानकारकरीत्या उपलब्ध नाही. प्राथमिक क्षेत्राकरीता बहुतांश आकडेवारी उपलब्ध आहे. तथापि ज्या क्षेत्राकरीता आकडेवारी अतिशय अल्पशा प्रमाणात उपलब्ध आहे. ज्या क्षेत्राकरीता जिल्हा स्तरावरील आकडेवारी उपलब्ध नाही. त्या क्षेत्राकरीता जिल्हावार अनुरूप असे निर्देशांक वापरून त्या आधारे राज्य स्तरावरील उत्पन्नाची जिल्ह्यामध्ये विभागणी करण्यात आलेली आहे.

आकडेवारी उपलब्धतेचा अभाव, अनुरूप निर्देशांकांचा वापर तसेच पध्दतीमधील अंगभूत उणीवा या सर्वांमुळे जिल्हा उत्पन्नाचे अंदाज बांधण्यामध्ये मर्यादा येत असल्याने हे अंदाज दोबळ मानाने जिल्ह्यातील उत्पन्नाची पातळी आजमावण्याकरीता वापराने. या प्रकाशनात प्रकाशित केलेले जिल्हा उत्पन्नाचे अंदाज वापरतांना वरील मर्यादा लक्षात घ्याव्यात अशा सूचना आहेत.

8) पर्जन्यमान :-

जिल्ह्यात नैऋत्य मोसमी वा-यांपासून साधारणतः जून ते ऑक्टोबर महिन्यात पाऊस पडतो. प्रत्येक तालुक्याच्या ठिकाणी एक त्याशिवाय माथेरान येथे एक अशी एकूण 16 पर्जन्यमापन केंद्रे आहेत. 2008 या वर्षात जिल्ह्यात सरासरी पर्जन्यमान 3,283 मि .मी.इतके झाले. साधारणपणे किना-यालगत पावसाचे प्रमाण कमी असल्याचे दिसून येते. 2008 या वर्षात सर्वात जास्त पाऊस (4,890 मि.मी.) माथेरान येथे तर सर्वात कमी पाऊस (2,066 मि.मी.) मुरुड येथे पडला..

9) हवामान :-

जिल्ह्यातील हवामान दमट (आद्र) आहे. जिल्हा समुद्र किना-यालगत असल्याने दिवसा,रात्री त्याचप्रमाणे विभिन्न ऋतूतील उष्णतामानात विशेष बदल होत नाही. उन्हाळ्यात आर्द्रता जास्त असते.

10) शेती :-

या पुस्तिकेत 2000-2001 या संदर्भ वर्षाची शेतीविषयक आकडेवारी देण्यात आली आहे.त्यानुसार जिल्ह्याचे एकूण भौगोलिक क्षेत्रा पैकी 148694 हेक्टर जंगलव्याप्त, 156177 हेक्टर शेतीला उपलब्ध नसलेले क्षेत्र, 56377 हेक्टर पडीक जमीनीव्यतिरिक्त लागवड न केलेले इतर क्षेत्र, 53966 हेक्टर पडीक क्षेत्र व 202841 हेक्टर निव्वळ कसलेले क्षेत्र आहे. लागवडीखालील एकूणक्षेत्र 233243 हेक्टर असून दुबार पिकाखाली आणले गेलेले क्षेत्र 30402 हेक्टर आहे.

11) निरनिराळ्या पिकांखालील क्षेत्र :-

जिल्ह्यात मुख्य खरीप पिक भात (तांदुळ) आहे. त्याबरोबरच नाचणी व वरी ही पिके खरीप हंगामात घेतली जातात. उन्हाळ्यात सिंचनक्षेत्रात भात आणि काही ठिकाणी कडधान्ये व भाजीपाल्याची पिके घेतली जातात. नारळ व सुपारी यासारख्या कठोण कवचाच्या फळांचे उत्पादन थोड्या फार प्रमाणात घेतले जाते. जिल्ह्याची विशिष्ट भौगोलिक परिस्थिती व त्यामुळे अल्प प्रमाणात उपलब्ध होणा-या सिंचनाच्या सोयी, तसेच विशिष्ट हवामान यामुळे रब्बीचा हंगाम जाणवण्याइतका महत्त्वाचा नसतो. जिल्ह्यात 2001-02 वर्षात भात (तांदुळ) या पिकाखाली 1,33,651 हेक्टर क्षेत्र होते. तर वरी या पिकाखालील क्षेत्र 5,045 हेक्टर होते. 11,258 हेक्टर क्षेत्रात नाचणीचे पिक घेतले होते. याशिवाय हरभरा, तूर इत्यादी कडधान्य पिकाखालील एकूण क्षेत्र 14,501 हेक्टर इतके होते.

12) प्रमुख पिकांचे दर हेक्टरी व एकूण उत्पादन -

2007-08 वर्षात तांदळाचे उत्पादन 3,37,200 टन झाले आहे. नाचणीचे उत्पादन 7,700 टन झाले आहे. तांदळाचे दर हेक्टरी व एकूण उत्पादन अनुक्रमे 2,532 किलो व 3,37,200 टन होते. कडधान्ये व नाचणीचे दर हेक्टरी उत्पादन अनुक्रमे 529 किलो व 742 किलो होते व एकूण उत्पादन अनुक्रमे 7,900 व 7,700 टन इतके होते.

13) ओलिताखालील क्षेत्र :-

2001-02 वर्षी ओलिताखालील एकूण क्षेत्र लागवडीखालील एकूण क्षेत्राशी 7.90 टक्के इतके होते. निव्वळ सिंचन क्षेत्र 18,320 हेक्टर आहे.

2001-02 मध्ये ओलिताखालील एकूण 18,320 हेक्टर क्षेत्रापैकी 8,280 हेक्टर क्षेत्र भाताच्या पिकाखाली होते. कडधान्य पिकाखाली 577 हेक्टर क्षेत्र होते. फळे व भाजीपाला या पिकाखाली 4,700 हेक्टर क्षेत्र होते, तर नारळ 3,160 हेक्टर व भुईमूग या पिकाखाली 200 हेक्टर क्षेत्र होते.

14) सिंचन विहिरी आणि इतर विहिरी :-

2001-02 वर्षात जिल्ह्यात एकूण 5,314 विहिरी होत्या. त्यापैकी वापरात असलेल्या विहिरींवर 672 डिझेल पंप, तर 10,676 विजेचे पंप बसविण्यात आले होते व 375 विहिरी वापरात नसलेल्या होत्या.

15) लघुपाटबंधा-यांची कामे :-

31 मार्च 2009 पर्यंत जिल्ह्यात, जिल्हा परिषद आणि राज्य शासन क्षेत्रात एकूण 155 लघुपाटबंधा-यांची कामे पूर्ण करण्यात आली. एकूण 11,832 हेक्टर्स लाभक्षेत्र असणा-या लघुपाटबंधारे योजनांमुळे 3,249 हेक्टर्स निव्वळ क्षेत्र पाण्याखाली आणले गेले. त्यापैकी सर्वात जास्त निव्वळ क्षेत्र 1,944 हेक्टर्स कर्जत तालुक्यात तर त्याखालोखाल 346 हेक्टर्स क्षेत्र सुधागड तालुक्यात सिंचनाखाली आणले गेले.

16) मोठे व मध्यम पाटबंधारे प्रकल्प :-

या जिल्ह्यात काळ हा मोठा तर अंबा व हेटवणे हे दोन मध्यम प्रकल्प हाती घेण्यात आले आहेत. 12,414 हेक्टर्स लाभक्षेत्र असलेला काळ प्रकल्प हा कोकणातील सर्वात मोठा प्रकल्प असून, सुमारे 8.30 कोटी रुपये खर्चाचा हा प्रकल्प 1978 या वर्षी पूर्ण करण्यात आला. अंबा प्रकल्पाचे लाभक्षेत्र 433 हेक्टर असून त्याचा अंदाजित खर्च रू. 30 कोटी आहे. हेटवणे या मध्यम प्रकल्पाचे काम प्रगतीपथावर आहे. सध्या ओलिताखाली असलेले क्षेत्र काळ प्रकल्पाखाली 3,302 हेक्टर्स व अंबा प्रकल्पाखाली 7.00 हेक्टर्स व हेटवणे प्रकल्पाखाली 125 हेक्टर्स आहे.

17) वहिती खाते :-

1997 च्या कृषि गणनेनुसार जिल्ह्यातील वहिती खातेदारांची संख्या 2,57,226 होती. त्यांनी धारण केलेले क्षेत्र 3,48,147 हेक्टर्स होते. धारण वहिती क्षेत्र गटानुसार खातेदारांची एकूण खात्याच्या संख्येशी टक्केवारी तसेच धारण केलेले क्षेत्र खालील तक्त्यात दाखविणेत आलेले आहे.

धारण क्षेत्र गट	खातेदारांची संख्या (जिल्ह्यातील एकूण खातेदारांच्या संख्येशी टक्केवारी)	धारण केलेले क्षेत्र (जिल्ह्यातील एकूण वहिती क्षेत्राशी टक्केवारी)
1	2	3
1) हेक्टर पेक्षा कमी	63.77	19.03
2) 1 ते 2 हेक्टर	18.46	19.33
3) 2 ते 5 हेक्टर	13.02	29.14
4) 5 ते 10 हेक्टर	3.62	18.19
5) 10 हेक्टर पेक्षा जास्त	1.13	14.31
एकूण	100.00	100.00

वरील तक्त्यावरून असे दिसते की, दोन हेक्टर किंवा त्याहून जास्त क्षेत्र धारण करणाऱ्या 17.77 टक्के खातेदारांकडे जिल्ह्यातील एकूण वहिती क्षेत्राच्या 61.64 टक्के वहिती क्षेत्र आहे. त्याउलट दोन हेक्टर पर्यंत क्षेत्र धारण केलेल्या खातेदारांची टक्केवारी 82.23 असून त्यांचेकडे वहिती क्षेत्राची टक्केवारी मात्र 38.36 आहे.

18) पशुधन (स्थायी) :-

2003 च्या पशु गणनेनुसार (स्थायी) जिल्ह्यातील एकूण पशूंची संख्या 6,62,368 आहे. त्यापैकी गाई - बैल 4,05,840, म्हशी-रेडे 1,26,686, मेंढया-शेळ्या 1,25,089, घोडे शिंगरे 643 असून इतर पशुधन 4,110 आहे. गाई-बैलांपैकी फक्त 10,332 गाई-बैल विदेशी संकरीत जातीची आहेत. 2003 च्या पशुगणनेप्रमाणे (स्थायी) जिल्ह्यातील पशुधनाची घनता दर चौरस कि.मी.ला जवळपास 92 आहे. याशिवाय या पशुगणनेत 19,30,536 कॉंबडया आढळून आल्या होत्या.

19) पशु वैद्यकीय सेवा :-

2008-2009 वर्षात जिल्ह्यात एकूण 7 पशुवैद्यकीय सर्व चिकित्सालय, 36 पशुवैद्यकीय दवाखाने, 77 पशुवैद्यकीय प्रथमोपचार केंद्रे, 1 कृत्रिम रेतन केंद्रे याशिवाय 1 फिरता पशुवैद्यकीय दवाखाना आहे व सधन कुक्कुट विकास गट एक आहे.

20) वनक्षेत्र :-

जिल्ह्यातील एकूण जंगल क्षेत्र 1,747 चौ.कि.मी. असून, त्यापैकी 1,411 चौ.कि.मी. जंगल क्षेत्र राखीव, 172 चौ.कि.मी.जंगल क्षेत्र संरक्षित व 164 चौ.कि.मी.जंगल क्षेत्र अवर्गीकृत आहे. एकूण जंगल क्षेत्रापैकी 1,691 जंगल क्षेत्र वन खात्याच्या अखत्यारीत आहे, तर 56 चौ.कि.मी. महसूल खात्याकडे आहे.

21) भुजल मत्स्यव्यवसाय :-

सध्या जिल्ह्यात भुजल मत्स्यव्यवसायाला महत्त्व येत असून, हा व्यवसाय लोकप्रिय होत आहे. जिल्ह्यात भुजल मत्स्यव्यवसायासाठी अनुकूल क्षेत्र 1,824 हेक्टर आहे. गोडया पाण्यातील मच्छीमारीपासून 2008-2009 वर्षात 434 मे.टन उत्पादन मिळाले. या उत्पादनापासून एकूण 217 लाख रुपये उत्पन्न मिळाले. गोडया पाण्यातील मत्स्यव्यवसाय करण्यासाठी खोपोली येथे एक मत्स्यबीज संवर्धन केंद्र कार्यरत आहे.

22) सागरी मत्स्यव्यवसाय :-

जिल्ह्यात सुमारे 240 कि.मी. लांबीच्या समुद्रकिनारा-यालगत असलेल्या 159 गावांत सागरी मत्स्यव्यवसाय चालतो. समुद्रात पकडलेले मासे उतरवून घेण्यासाठी 39 केंद्रे विकसित करण्यात आली आहेत. 2008-2009 या वर्षात समुद्रात पकडण्यात आलेल्या 33,273 मे. टन माशांची उत्पादकास 9718 लाख रुपये किंमत मिळाली आहे.

23) कारखाने व त्यातील रोजगार :-

2007 वर्षात जिल्ह्यातील एकूण 1,151 नोंदणीकृत कारखान्यापैकी 145 कारखाने बंद असून 1,006 चालू कारखान्यांमध्ये 72,506 कामगार आहेत. प्रपत्र पाठविणाऱ्या 354 कारखान्यांमध्ये 48,582 कामगारापैकी 2,272 स्त्रिया आहेत.

24) रोजगार मार्गदर्शन केंद्र :-

जिल्ह्यात अलिबाग व पनवेल येथे दोन रोजगार मार्गदर्शन केंद्र असून, सदर दोन्ही केंद्र मिळून सन 2009 अखेर 49,948 उमेदवार पटावर होते. त्यापैकी 10 उमेदवारांना नोकरी मिळाली आहे. ते सर्व इतर संवर्गातील आहेत.

25) रोजगार हमी योजना (महाराष्ट्र ग्रामीण रोजगार हमी योजना):-

2008-2009 या संदर्भ वर्षात या योजनेखाली 186 कामे सुरु करण्यात आली. त्यापैकी 181 कामे पूर्ण करणेत आली. या कामांवर 17.70 लाख रुपये खर्च करण्यात आला असून त्याद्वारे 0.30 लाख मनुष्यदिवस इतका रोजगार गरजूंना पुरविण्यात आला.

26) विद्युत उपलब्धता व वापर:-

31 मार्च 2009 अखेर विद्युतीकरणाच्या नविन व्याख्येनुसार जिल्ह्यातील 1,553 गावे व 26 गणना शहरांचे विद्युतीकरण पूर्ण झाले आहे. 2008-2009 पर्यंत जिल्ह्यात एकूण 3.90 लाख कनेक्शन दिली गेली आहेत. तसेच विजेचा वापर 40,74,231 हजार किलो वॅट तास झाला आहे.

27) आर्थिक गणना :-

2005 साली घेण्यात आलेल्या आर्थिक गणनेनुसार जिल्ह्यात एकूण 80,402 कृषि आस्थापना व बिगर कृषि आस्थापना समूह होते. या एकूण उद्योग समूहांपैकी 1.09 टक्के सहकारी क्षेत्रात, 12.23 टक्के सार्वजनिक क्षेत्रात तर उरलेले 86.68 टक्के उद्योग खाजगी क्षेत्रात होते. एकूण आस्थापना व स्वकार्यरत उद्योग समूहांपैकी 38.14 टक्के नागरी भागात तर उरलेले 61.86 टक्के ग्रामीण भागात होते. एकूण सर्व आस्थापनांमध्ये मिळून 2,51,859 कामगार काम करीत होते. त्यापैकी 69.19 टक्के पगारी कामगार होते. प्रमुख उद्योग गटानुसार बिगर कृषि आस्थापनेतील 2005 च्या आर्थिक गणनेतील 2,51,859 कामगारांपैकी वस्तुनिर्माण क्षेत्रात 24.66 टक्के कामगार होते. याशिवाय घाऊक व किरकोळ व्यापारात 28.65 टक्के कामगार होते.

28) सहकार :-

31 मार्च 2009 अखेर संपलेल्या सहकार वर्षात गत वर्षाच्या तुलनेत 192 संस्थांची वाढ होऊन त्या 3,814 झाल्या आहेत.

मार्च 2009 अखेर बिगर कृषि पत संस्था 511 असून सभासद 4,15,368 इतके आहेत त्यांचे भागभांडवल 13,140 लाख, राखीव व इतर निधी 14,611 लाख, खेळते भांडवल 1,78,448 लाख व ठेवी 2,47,442 लाख इतके झाले आहे.

जिल्ह्यातील कार्यान्वित असलेल्या प्राथमिक कृषि सहकारी संस्थांची संख्या 155 इतकी आहे. सभासद संख्येत घट होऊन ती 1,13,459 इतकी झाली आहे. भाग भांडवल 2.37 कोटी रूपये असून खेळते भांडवल 13.93 कोटी रूपये आहे. तर कर्ज घेणा-या ऋणकर्त्यांची संख्या 14,517 झाली आहे. सर्व मुदतीची मिळून येणे कर्ज असलेल्या कर्जांची रक्कम 7.52 कोटी रूपये आहे. रक्कम येणे असलेल्या सभासदांची संख्या 12,426 आहे. तीन वर्षांपेक्षा अधिक कालावधीची थकबाकी असणा-या थकबाकीदारांची संख्या 1,483 आहे. तर तीन वर्षांपेक्षा कमी वर्ष थकबाकी असणा-या थकबाकीदारांची संख्या 5,603 झालेली आहे.

29) सार्वजनिक आरोग्य :-

2008-09 साली जिल्ह्यात सार्वजनिक व शासन सहाय्यीत संस्थांमार्फत चालविलेली 15 रुग्णालये, 20 दवाखाने, 13 प्रसूतीगृहे होती. प्राथमिक आरोग्य केंद्रे 53 व उपकेंद्रे 288 इतकी होती. या सर्व वैद्यकीय सुविधांमध्ये 386 डॉक्टर्स व 889 परिचारीका कार्यरत होत्या आणि 1732 खाटांची सोय उपलब्ध होती. यावर्षी 83900 आंतररुग्ण व 902500 बाह्य रुग्णांवर उपचार करण्यात आले.

जिल्ह्यात 2004 मध्ये नोंदविण्यात आलेल्या 34,580 जन्मांपैकी 234 बालमृत्यू झाल्याची नोंद करण्यात आली असून त्याची टक्केवारी 0.68 इतकी आहे. मागील वर्षी बालमृत्यूंची हीच टक्केवारी 1.15 टक्के होती.

2004 साली जिल्ह्यात एकूण 9,703 मृत्यूंची नोंद झाली. त्यापैकी 1.90 टक्के मृत्यू क्षय रोगामुळे, 5.78 टक्के मृत्यू हृदय रोगामुळे, 1.15 टक्के मृत्यू कर्करोगामुळे व 2.35 टक्के मृत्यू अपघातामुळे झाल्याची नोंद करण्यात आली. 1.86 टक्के मृत्यू श्वसनक्रिये संबंधीचे रोगामुळे झाले. मागील वर्षाशी तुलना करता हृदय विकार, कर्करोग यामुळे झालेल्या मृत्यूंच्या प्रमाणात घट झाल्याचे दिसून येते. एकूण इतर कारणांमुळे झालेल्या मृत्यूंपैकी (ज्यात मृत्यूचे कारण निश्चित माहित नसलेल्या मृत्यूंचा समावेश असलेल्या) 84.07 टक्के मृत्यू झाल्याची नोंद करण्यात आली आहे. मार्च 2009 अखेर ग्रामीण भागात जननक्षम जोडप्यांची संख्या 1,16,685 तर नागरी भागात 54,353 इतकी होती. लुप पध्दतीचा वापर करणा-यांची संख्या ग्रामीण भागात 6,896 तर नागरी भागात 5,477 इतकी होती.

30) शिक्षण :-

2001 च्या जनगणनेच्या आकडेवारीनुसार जिल्ह्याची साक्षरतेची टक्केवारी 77.03 टक्के असून पुरुषांपैकी 86.15 टक्के पुरुष साक्षर तर एकूण स्त्रीयांपैकी 67.75 टक्के स्त्रीया साक्षर आहेत. ग्रामीण व नागरी भागात साक्षरतेचे प्रमाण अनुक्रमे 73.78 टक्के व 87.06 टक्के दिसून येते. निरनिराळ्या तालुक्यातील साक्षरतेच्या टक्केवारीचा आढावा घेतल्यास उरण तालुक्यात ती सर्वात जास्त (82.69 %) तर सुधागड तालुक्यात ती सर्वात कमी (65.59 %) आढळून येते.

2008-09 साली जिल्ह्यात एकूण 3,637 शैक्षणिक संस्था शिक्षणाचे कार्य करीत आहेत. यामध्ये तांत्रिक व व्यवसाय शिक्षण देणा-या व सामान्य शिक्षणाची महाविद्यालये या संस्थांचा समावेश नाही. एकूण शैक्षणिक संस्थांपैकी प्राथमिक शाळा 83.50 टक्के, माध्यमिक शाळा 12.54 टक्के होत्या. उच्च माध्यमिक शाळा 2.89 टक्के होत्या व महाविद्यालये 1.07 टक्के होती. या सर्व संस्थांमध्ये शिक्षकांची एकूण संख्या 16,826 होती. त्यापैकी 7,854 शिक्षिका होत्या.

जिल्ह्यातील प्राथमिक व माध्यमिक संस्थेत शिक्षण घेणा-या विद्यार्थ्यांची एकूण संख्या 4,56,478 होती. त्यापैकी 46.33 टक्के म्हणजेच 2,11,490 मुली होत्या. तसेच त्यापैकी 19.02 टक्के विद्यार्थी अनुसूचित जाती व जमातीचे होते. त्यापैकी 19.34 टक्के मुली होत्या.

31) क्रिडा :-

31 मार्च 2009 अखेर पनवेल येथे एकमेव शारिरीक शिक्षणाचे महाविद्यालय आहे. क्रिडांगणे 69 व व्यायामशाळांची संख्या 100 आहेत. 5 खेळाची स्टेडीयम आहेत. अधिकृत जलतरण तलाव संख्या 5 इतकी आहे. जिल्ह्यातून एकूण 42 खेळाडूंची राज्य पातळीवर निवड झाली असून क्रिडा शिष्यवृत्ती धारक 14 आहेत.

32) वाहतूक व दळणवळण :-

31 मार्च 2003 अखेर जिल्ह्यात एकूण 298.53 कि.मी. लांबीचे रेल्वेमार्ग होते. जिल्ह्यातील सात तालुक्यांतून होणा-या प्रवासी रेल्वे वाहतुकीसाठी 24 स्थानकांचा वापर केला जात आहे.

31 मार्च 2009 अखेर जिल्ह्यातील रस्त्यांची एकूण लांबी 5,663 कि.मी. आहे. त्यापैकी नगरपालिका हद्दीतील रस्त्यांची लांबी 422 कि.मी. आहे. सार्वजनिक बांधकाम विभागाचे 1,972 कि.मी. व जिल्हा परिषदेचे 3,269 कि.मी. लांबीचे रस्ते आहेत.

जिल्ह्यामध्ये मार्च 2009 अखेर नोंदविलेली एकूण वाहने 3,75,834 इतकी होती. यात प्रामुख्याने 2,18,365 मोटार सायकली व स्कुटर्स, 86,386 मोटारी जिप्स, स्वयंचलित रिक्शा 20,266, खाजगी मालमोटार वाहने 50,236 होती.

महाराष्ट्र राज्य मार्ग परिवहन महामंडळामार्फत 2008-2009 या वर्षी जिल्ह्यात 805 मार्गांवर एस.टी. महामंडळाला 149.55 कोटी रु. उत्पन्न मिळाले. दर दिवशी दर प्रवाश्यामागे मिळालेल्या सरासरी उत्पन्नाचे प्रमाण 10.07 रुपये इतके आहे. गत वर्षाच्या तुलनेत ते 0.19 रुपयांनी जास्त आहे.

2008-2009 वर्षात जिल्ह्यात एकूण 430 पोस्ट कार्यालये कार्यरत होती. एकूण 1,620 पत्रपेट्या होत्या. नियमित आस्थापनेवर काम करणारे 204 पोस्टमन होते. जिल्ह्यातील वैयक्तिक दूरध्वनींची संख्या 1,08,052 इतकी असून सार्वजनिक दूरध्वनी केंद्रे 15,303 आहेत.

33) स्थानिक स्वराज्य संस्था :-

2008-2009 वर्षात जिल्ह्यातील स्थानिक स्वराज्य संस्थांपैकी ग्रामपंचायतींचे उत्पन्न (सुरूवातीची शिल्लक मिळून) 137.91 कोटी रुपये तर खर्च 104.36 कोटी रुपये होता. जिल्ह्यातील 11 नगरपालिकांचे एकत्रित उत्पन्न (सुरूवातीची शिल्लक मिळून) 167.24 कोटी रुपये तर खर्च 131.04 कोटी रुपये होता. जिल्हा परिषदेचे उत्पन्न (सुरूवातीची शिल्लक मिळून) व खर्च अनुक्रमे 754.65 कोटी व 682.86 कोटी रुपये होत.

34) योजना :-

जिल्ह्यातील जिल्हास्तरीय वार्षिक योजनेअंतर्गत (बिगर आदिवासी योजना, आदिवासी उपयोजना, आदिवासी उपयोजना क्षेत्राबाहेरील योजना, विशेष घटक योजना. स्टेटपूत व अनुशेष योजना) सन 2008-09 या वर्षात झालेला एकूण खर्च 11,528 लाख रुपये इतका आहे. वरील योजनांचा विकासशीर्ष निहाय तपशील खालील प्रमाणे आहे.

35) पिण्याच्या पाण्याच्या सोयी व टंचाई संबंधी केलेल्या उपाय योजना :-

2001च्या गणनेनुसार या जिल्ह्यात एकूण वस्ती असलेली 1859 गावे आहेत. तसेच वाड्या व वस्त्यांची संख्या 2,390 इतकी आहे. 2008-2009 या वर्षी त्यापैकी 1,006 गावांना व 1,263 वाड्या /वस्त्यांना बाराही महिने पुरेसे पाणी उपलब्ध होते. पिण्याच्या पाण्याची टंचाई असलेल्या 853 गावांतील 114 गावांना 56 टँकर्सने पाणी पुरवठा करण्यात आला. 21 बेलगाड्यांनी 7 वाड्यावस्त्यांना तसेच इतर साधनांने 1,141 गावे व वाड्या / वस्त्यांना पाणी पुरवठा करण्यात आला.

36) दुग्ध सहकारी संस्था:-

रायगड जिल्ह्यात 2008-2009 या वर्षात एकूण 125 दुग्ध सहकारी संस्था आहेत. सभासद संख्या 10421 इतकी आहे. 2008-2009 वर्षात 570 हजार लिटर दूध गोळा करण्यात आले. दररोज सरासरी 1562 लिटर दूध गोळा होत होते. जिल्ह्यात एकूण 2 (खोपोली व महाड) शासकीय दूध योजना असून त्यांची क्षमता 40000 लिटर इतकी आहे.

37) किंमती व निर्देशांक :-

2008-2009 साली चांगल्या प्रतीच्या (कोलम उत्तम) भाताची प्रती किंवंटल सरासरी किंमत 866 रुपये होती. वरीच प्रती किंवंटल सरासरी दर 1,602 रुपये तर, नाचणीचा सरासरी दर प्रती किंवंटल रुपये 998 इतका होता.

38) प्रशासन व न्याय व्यवस्था :-

2008-2009 साली रायगड जिल्ह्याची व नवी मुंबईतील रायगड जिल्ह्याकरिता धरून एकूण पोलीस दलांची संख्या 2,504 होती त्यापैकी 1,529 पोलिस शिपाई , 781 हवालदार /जमादार व 194 त्यावरील हुद्याचे अधिकारी होते. 2008-2009 वर्षात जिल्ह्यातील पोलिस दलावर एकूण 9,272 लाख रुपये इतका खर्च झाला. जिल्ह्यात 33 पोलिस ठाणी, 21 आऊट पोष्ट ठाणी, 4 पोलीस चौक्या तर 28 लॉकअप्स होते.

2008-2009 या वर्षात जिल्ह्यात नोंदविण्यात आलेल्या दिवाणी व फौजदारी न्यायालयीन एकूण 29,146 प्रकरणांपैकी 16,779 मुळ नियमित व 2,835 मुळ संकिर्ण तसेच 6,991 अपिलातील नियमित व 2,541 संकिर्ण प्रकरणे आहेत.

39) बँका आणि विमा :-

जिल्ह्यात मार्च 2009 अखेर 25 वर्गीकृत बँकांची 228 शाखा कार्यालये कार्यरत होती. जिल्ह्यातील एकूण 110 गावे व शहरे यांना बँकांची सोय उपलब्ध आहे. मार्च 2009 अखेर वर्गीकृत बँकांच्या ठेवींची रक्कम 7,300.15 कोटी रुपये होती.

2008-2009 या वर्षात जिल्ह्यातील आयुर्विमा महामंडळाच्या 5 शाखांनी मिळून उतरवलेल्या विमा पत्रांची संख्या 81,343 इतकी आहे.

40) संकीर्ण :-

2008-2009 या वर्षात कायम स्वरूपाची 16 चित्रपटगृहे होती. कायम स्वरूपाच्या चित्रपट गृहांची आसन क्षमता 5,704 आहे. शासन मान्य व्हीडीओ केंद्रांची संख्या 24 व त्यांची आसन क्षमता 758 आहे. रायगड जिल्ह्यात केबल चालकांची संख्या 539 असून केबल जोडण्यांची संख्या 80,102 इतकी आहे. शासनाने केबलवर करमणूक कर आकार ला असल्याने त्यापासून शासनाच्या उत्पन्नात वाढ झाली आहे. या सर्व चित्रपट गृहे, व्हीडीओ केंद्रे व केबल चालकांकडून वसूल केलेल्या करमणूक कराच्या रकमेसह एकूण 2.73 कोटी रुपये करमणूक कर वसूल करण्यात आला होता.

41) अल्प बचत :-

2008-2009 या वर्षामध्ये 55,580.06 लाख रुपये ढोबळ गुंतवणूक करण्यात आली व रुपये 6,282.22 लाख निव्वळ गुंतवणूक करण्यात आली.

42)जमीन महसूल:-

2008-2009 या वर्षात जिल्ह्यातील एकूण 1,41,937 जमीन महसूल भरण्यास पात्र असलेल्या खातेदारांकडून 5,616 हजार रुपये जमीन महसूल वसूल करण्यात आला.यात जिल्हा परिषद, पंचायत समिती उपकर रुपाने गोळा करण्यात आलेल्या रकमेचा समावेश नाही.

43) इतर संकीर्ण :-

31 मार्च 2009 अखेर जिल्ह्यात एकूण 17 मुद्रणालये आहेत. जिल्ह्यात 9 दैनिके, 10 साप्ताहिके व 3 मासिके मराठी भाषेत छापून प्रकाशित होतात.

2004 मधील लोकसभा निवडणूकीत महाड व पोलादपूर हे तालुके वगळून इतर सर्व तालुक्यांचा समावेश असलेल्या कुलाबा लोकसभा मतदार संघातील 12,49,737 मतदारांपैकी 63.39 टक्के मतदारांनी मतदानाचा हक्क बजावला. त्यापैकी 24.98 टक्के मते मिळवून भारतीय राष्ट्रीय काँग्रेस पक्षाने ही जागा जिंकली आहे. सन 2004 मध्ये झालेल्या विधान सभा निवडणूकीत मतदार संघ निहाय खालीलप्रमाणे उमेदवार निवडून आले आहेत.

अ. क्र.	मतदार संघ	एकूण मतदार	मतदान केलेले मतदार	निवडूनआलेल्या उमेदवाराचा पक्ष	मिळालेली मते (टक्के)
1	2	3	4	5	6
1	महाड	154859	118401	राष्ट्रवादी काँग्रेस	48.12
2	श्रीवर्धन	174926	123262	शिवसेना	43.00
3	माणगांव	180438	124826	राष्ट्रवादी काँग्रेस	55.97
4	पेण	202522	146650	भारतीय राष्ट्रीय काँग्रेस	38.76
5	अलिबाग	211926	151551	भारतीय राष्ट्रीय काँग्रेस	43.44
6	पनवेल	301880	196400	शेतकरी कामगार पक्ष	47.64
7	खालापूर	232663	161367	शिवसेना	32.00

तथापि फेब्रुवारी 2006 मध्ये श्रीवर्धन मतदार संघात पोटनिवडणूक झाली व त्यामध्ये एकूण 1,74,479 मतदारांपैकी 1,18,310 मतदारांनी मतदान केले त्यापैकी शिवसेनेचा उमेदवार 61,995 म्हणजेच 52.40% मते मिळवून निवडून आला आहे.

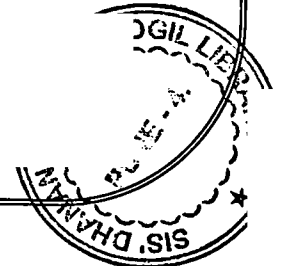
44) धार्मिक व ऐतिहासिक प्रेक्षणीय स्थळे :-

या जिल्ह्यातील उज्वल ऐतिहासिक स्फूर्तीस्थानांप्रमाणे सांस्कृतिक चळवळीची केंद्रे व पर्यटन स्थळे आजही लक्ष वेधून घेतात. पुर्वेकडे सह्याद्री डोंगरांची अभेद्य व अजिंक्य अशी तटबंदी, तर पश्चिमेला अथांग सागर आहे. तसेच मराठी आरमार प्रमुख सरखेल कान्होजी आंग्रे यांची ही कर्मभूमी आहे. शिलाहार राजाची प्राचिन राजधानी चंभावती नगरी ही याच जिल्ह्यातील चौल तालुका अलिबाग या नावाने प्रसिध्द आहे. जिल्ह्यातील खांदेरी, उंदेरी व घारापुरी बेटे पुरातन आहेत. रायगड, अवचितगड, सरसगड, कर्नाळा हे इतिहास प्रसिध्द किल्ले व मुरुड-जंजीरा आणि कुलाबा हे जलदुर्ग महाराष्ट्राच्या शौर्याची साक्ष देत आहेत. अष्ट विनायकांपैकी पालीचा श्री बल्लाळेश्वर, महडचा वरद विनायक आणि दक्षिण काशी म्हणून प्रसिध्द पावलेले श्री क्षेत्र हरी हरेश्वर, हजारो भाविकांचे श्रद्धा स्थान असलेले कनकेश्वर व नागेश्वर ही या जिल्ह्यातील तिर्थक्षेत्रे आहेत. श्री समर्थानी दासबोध ग्रंथ सांगितला तो याच जिल्ह्यातील शिवथर घळीच्या डोंगर कपारीत बसून. प्राचिन भारतीय शिल्प कलेच्या या जिल्ह्यातील कलाकृती, कलावंतांना आजही आकर्षून घेत आहेत. घारापुरी लेणी, महाड तालुक्यातील पाले येथील बौध्दलेणी, सुधागड तालुक्यातील ठाणळे लेणी, शिल्प कलेची महती सांगतात. पेणच्या सुबक व सुंदर गणेश मूर्तीनी जिल्ह्याच्या नावलौकीकात भर घातली आहे. महाड तालुक्यातील सव आणि सुधागड तालुक्यातील उन्हेरे येथील गरम पाण्याचे झरे भाविकांची श्रद्धास्थाने आहेत. थंड हवेचे ठिकाण माथेरान तर जग प्रसिध्द आहे. किहिमचा निसर्गरम्य समुद्र किनारा पर्यटकांना आकर्षित करीत आहे.

1904 साली स्थापन झालेली चुंबकीय वेधशाळा अलिबाग येथे आहे. ही वेधशाळा म्हणजे जिल्ह्याचे वैभव आहे.

45) आदिवासी सामाजिक व आर्थिक सांख्यिकी 2006-07 :-

"आदिवासी सामाजिक व आर्थिक सांख्यिकी 2006-07" या प्रकाशनामध्ये रायगड जिल्ह्यातील आदिवासी उपयोजना क्षेत्रातील गावे व लोकसंख्या तसेच विकास योजनांसाठी उपयुक्त ठरणारी आकडेवारी देण्यात आलेली आहे.



जिल्हा सामाजिक व आर्थिक समालोचन, मार्च 2009

दृष्टिक्षेपात जिल्हा

जिल्हा-रायगड

अ.क्र.	बाब	परिमाण	जिल्हा	महाराष्ट्र
1	2	3	4	5
एक	प्राकृतिक रचना			
1	भौगोलिक स्थान			
	1.1 उत्तर अक्षांश	अंश	17.51 ते 19.80	16.4-22.1
	1.2 पूर्व रेखांश	अंश	72.51 ते 73.40	72.6-80.9
	1.3 क्षेत्रफळ	000 चौ.कि.मी.	7	308
2	प्रशासकीय रचना			
	2.1 तालुके	संख्या	15	358
	2.2 शहरे	संख्या	26 #	378 #
	2.3 एकूण गावे	संख्या	1919	43711
	2.4 पैकी निर्जन गावे	संख्या	60	2616
दोन	स्थानिक स्वराज्य संस्था			
1	महानगरपालिका	संख्या	0	22
2	नगरपरिषदा	संख्या	11	225*
3	कटकमंडळे	संख्या	0	7
4	पंचायत समित्या	संख्या	15	351
5	ग्रामपंचायती	संख्या	821	27920
तीन	लोकसंख्या (2001)			
1	ग्रामीण	हजार	1673	55778
2	नागरी	हजार	535	41101
3	एकूण	हजार	2208	96879
4	पुरुष	हजार	1118	50401
5	स्त्रिया	हजार	1090	46478
6	स्त्रिया प्रति हजार पुरुष	संख्या	980	922
7	अनुसूचित जातींची लोकसंख्या	हजार	54	9882
	7.1 एकूण लोकसंख्येशी प्रमाण	टक्के	2.43	10.2
8	अनुसूचित जमातींची लोकसंख्या	हजार	269	8577
	8.1 एकूण लोकसंख्येशी प्रमाण	टक्के	12.19	8.9
9	घनता (लोकसंख्या प्रति चौ.कि.मी.)	संख्या	309	315

गणना शहरांसह

* 3 नगरपंचायतीसह

जिल्हा सामाजिक व आर्थिक समालोचन, मार्च 2009

दृष्टिक्षेपात जिल्हा

जिल्हा-रायगड

अ.क्र.	बाब	परिमाण	जिल्हा	महाराष्ट्र
1	2	3	4	5
10	साक्षरतेचे प्रमाण			
	10.1 ग्रामीण	टक्के	73.78	70.4
	10.2 नागरी	टक्के	87.06	85.5
	10.3 एकूण	टक्के	77.03	76.9
	10.4 पुरुष	टक्के	86.15	86.0
	10.5 स्त्रिया	टक्के	67.75	67.0
	10.6 साक्षरतेमध्ये देशात क्रमांक	क्रम संख्या	उ.ना.	दुसरा
11	दारिद्र्य रेषेखालील ग्रामीण कुटुंबे (2002)	लाख	1.15	45.03
चार	जिल्हा उत्पन्न अंदाज			
1	चालू किंमतीनुसार (1999-00 च्या मालिकेप्रमाणे)			
	1.1 एकूण उत्पन्न (स्थूल) (2007-08)	कोटी रु.	15919	590995
	1.2 दरडोई उत्पन्न (स्थूल) (2007-08)	रुपये	66326	55068
	1.3 एकूण उत्पन्न (निव्वळ) (2007-08)	कोटी रु.	12901	504951
	1.4 दरडोई उत्पन्न (निव्वळ) (2007-08)	रुपये	53751	47051
2	स्थिर किंमतीनुसार (1999-00 च्या मालिकेप्रमाणे)			
	2.1 एकूण उत्पन्न (स्थूल) (2007-08)	कोटी रु.	10814	416248
	2.2 दरडोई उत्पन्न (स्थूल) (2007-08)	रुपये	45056	38725
	2.3 एकूण उत्पन्न (निव्वळ) (2007-08)	कोटी रु.	8782	357402
	2.4 दरडोई उत्पन्न (निव्वळ) (2007-08)	रुपये	36590	33302
पाच	कृषि		2000-01	2006-07 (अस्थायी)
1	भौगोलिक क्षेत्र	हजार हेक्टर	687	30758
2	जंगलव्याप्त क्षेत्र	हजार हेक्टर	149	5213
3	जंगलव्याप्त क्षेत्राचे भौगोलिक क्षेत्राशी प्रमाण	टक्के	21.65	16.94
4	शेतीला उपलब्ध नसलेली जमीन			
	4.1 बिगर- शेती वापराखालील	हजार हेक्टर	52	1412
	4.2 पडीत आणि लागवाडीलायक नसलेली	हजार हेक्टर	104	1720
	4.3 एकूण (4.1 + 4.2)	हजार हेक्टर	156	3132
5	पडीत जमिनीव्यतिरिक्त लागवड न केलेली इतर जमीन			
	5.1 कायम गुरेचरण व इतर	हजार हेक्टर	37	1252
	5.2 झाडे-झुडपांखालील	हजार हेक्टर	31	249
	5.3 लागवडीलायक परंतु पडीत	हजार हेक्टर	56	915

जिल्हा सामाजिक व आर्थिक समालोचन, मार्च 2009

दृष्टिक्षेपात जिल्हा

जिल्हा-रायगड

अ.क्र.	बाब	परिमाण	जिल्हा	महाराष्ट्र
1	2	3	4	5
6	पडीत जमीन			
	6.1 चालू पड	हजार हेक्टर	31	1323
	6.2 इतर पड	हजार हेक्टर	23	1196
7	पिकाखालील क्षेत्र			2005-06
	7.1 पिकाखालील निव्वळ क्षेत्र (2000-01)	हजार हेक्टर	203	17478
	7.2 दुसोटा क्षेत्र (2000-01)	हजार हेक्टर	30	5009
	7.3 एकूण पिकाखालील क्षेत्र (2001-02)	हजार हेक्टर	232	22487
8	ओलिता खालील क्षेत्र			2001-02
	8.1 निव्वळ ओलित क्षेत्र	हजार हेक्टर	15	3246
	8.2 एकूण ओलित क्षेत्र	हजार हेक्टर	18	3958
9	महत्वाच्या पिकाखालील क्षेत्र			2001-02 2007-08
	9.1 तृणधान्ये	हजार हेक्टर	150	9149
	9.2 कडधान्ये	हजार हेक्टर	15	4057
	9.3 तेलबिया	हजार हेक्टर	4	3824
	9.4 ऊस	हजार हेक्टर	0	उ.ना.
	9.5 कापूस	हजार हेक्टर	0	3195
10	पर्जन्य (सरासरी)	मि.मी.	3283	उ.ना.
11	जमीन वहिती धारण संख्या			1997 1995-96
	11.1 क्षेत्र 2 हेक्टरपेक्षा कमी	हजार	212	6693
	11.2 क्षेत्र 2 ते 10 हेक्टर	हजार	43	11308
	11.3 क्षेत्र 10 हेक्टरपेक्षा जास्त	हजार	3	1879
सहा	जलसिंचन पूर्ण झालेले पाटबंधारे प्रकल्प व त्यांखालील लाभक्षेत्र			30-06-08
1	मोठे पाटबंधारे प्रकल्प	संख्या	1	77
	1.1 लाभक्षेत्र (निर्मित सिंचन क्षमता 30/6/2008 पर्यंत)	हजार हेक्टर	12	2518
2	मध्यम पाटबंधारे प्रकल्प	संख्या	2	244
	2.1 लाभक्षेत्र (निर्मित सिंचन क्षमता)	हजार हेक्टर	11	782
3	लघु पाटबंधारे प्रकल्प (राज्यक्षेत्र)	संख्या	39	2930
	3.1 लाभक्षेत्र (राज्यक्षेत्र)	हजार हेक्टर	8	1186
4	सिंचन विहिरीखाली भिजणारे क्षेत्र	हजार हेक्टर	9	868

जिल्हा सामाजिक व आर्थिक समालोचन, मार्च 2009

दृष्टिक्षेपात जिल्हा

जिल्हा-रायगड

अ.क्र.	बाब	परिमाण	जिल्हा	महाराष्ट्र
1	2	3	4	5
सात	पशुसंवर्धन (पशुगणना -2003) (स्थायी)			
1	एकूण पशुधन	हजार	662	37,058
2	गो जातीय	हजार	406	16,738
3	महिषवर्गीय	हजार	127	6,084
4	मेंढया व शेळ्या	हजार	125	13,624
5	कोंबडया व बदके	हजार	1931	34596
आठ	सहकार क्षेत्र			2007-08
1	सहकारी संस्था	संख्या	3814	205753
2	प्राथमिक कृषि सहकारी पतसंस्था	संख्या	155	21,248
	2.1 सभासद संख्या	हजार	113	12,438
	2.2 दिलेली कर्जे	लाख रु.	887	582825
	2.2 येणे कर्जे	लाख रु.	752	819490
3	सहकारी दुग्धसंस्था	संख्या	125	30075
नऊ	वीज			2007-08
1	विद्युतीकरण झालेली गावे	संख्या	1553	36312
2	वीज पुरवठा केलेले कृषी पंप संच	हजार	11	2895
3	विजेचा वापर (2008-09)			
	3.1 घरगुती	दशलक्ष कि.वॅ.तास	256	15553
	3.2 वाणिज्यिक	दशलक्ष कि.वॅ.तास	47	6661
	3.3 औद्योगिक	दशलक्ष कि.वॅ.तास	3678	30323
	3.4 कृषि	दशलक्ष कि.वॅ.तास	17	12676
	3.5 इतर	दशलक्ष कि.वॅ.तास	76	4625
	3.6 एकूण (3.1 ते 3.5)	दशलक्ष कि.वॅ.तास	4074	69,838

(4)

जिल्हा सामाजिक व आर्थिक समालोचन, मार्च 2009

दृष्टिक्षेपात जिल्हा

जिल्हा-रायगड

अ.क्र.	बाब	परिमाण	जिल्हा	महाराष्ट्र
1	2	3	4	5
दहा	परिवहन व दळणवळण			2008
1	रेल्वे मार्गाची एकूण लांबी	कि.मी.	299	5917
2	रस्त्यांनी जोडलेली गावे			
	2.1 बारमाही	संख्या	1402	38,483
	2.2 हंगामी	संख्या	449	1397
3	रस्त्यांची लांबी (पृष्ठांकित) (2009)			
	3.1 राष्ट्रीय महामार्ग	कि.मी.	182	4367**
	3.2 प्रमुख राज्य महामार्ग व राज्य महामार्ग	कि.मी.	1248	33,800
	3.3 प्रमुख जिल्हामार्ग	कि.मी.	667	49393
	3.4 इतर जिल्हामार्ग	कि.मी.	762	45886
	3.5 ग्रामीण रस्ते	कि.मी.	2804	102149
	3.6 एकूण (3.1 ते 3.5)	कि.मी.	5663	235595
अकरा	नोंदणीकृत कारखाने व रोजगार (2007)			
1	नोंदणीकृत कारखाने	संख्या	1151	36863
2	नोंदणीकृत चालू कारखाने	संख्या	1006	30831
	(त्यांतील कामगार)	संख्या	72506	1376000
3	साखर कारखाने	संख्या	0	201
	(साखरेचे उत्पादन)	हजार मे. टन	0	90976
4	सहकारी सूत गिरण्या	संख्या	0	122
बारा	कर्मचारी गणना (1 जुलै 2007 रोजी भरलेली पदे)			
1	शासकीय	हजार	11	581
2	जिल्हा परिषदा	हजार	15	457
3	नगर परिषदा	हजार	3	52
4	महानगरपालिका	हजार	0	112

** 2008 अखेर

जिल्हा सामाजिक व आर्थिक समालोचन, मार्च 2009

दृष्टिक्षेपात जिल्हा

जिल्हा-रायगड

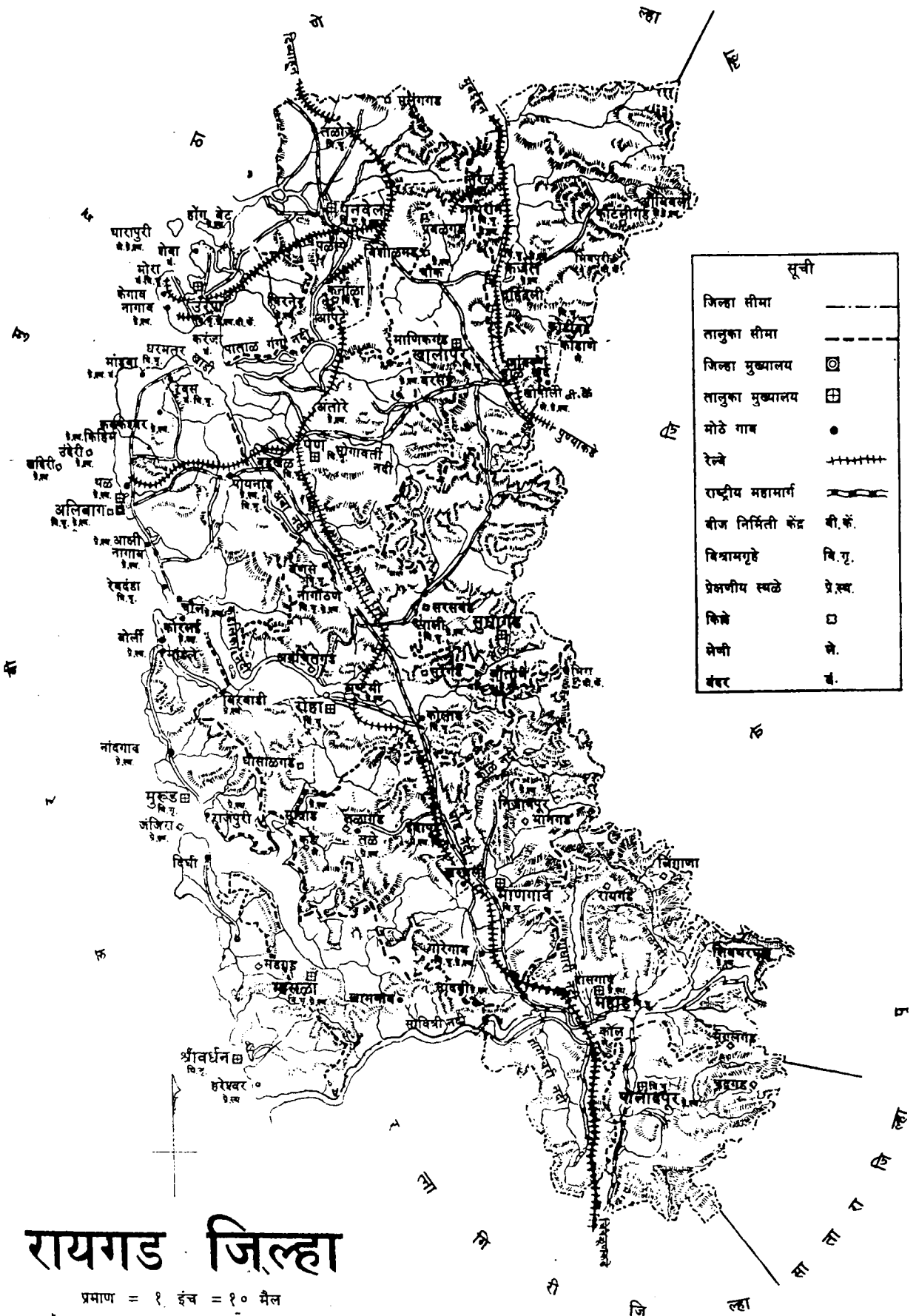
अ.क्र.	बाब	परिमाण	जिल्हा	महाराष्ट्र
1	2	3	4	5
तेरा	शिक्षण क्षेत्र			2007-08
1	प्राथमिक शिक्षण			
	1.1 एकूण शाळा	संख्या	3037	72053
	1.2 विद्यार्थी	हजार	271	11392
	1.3 शिक्षक	हजार	10	342
	1.4 प्रति शिक्षक विद्यार्थी	संख्या	28	33
2	माध्यमिक शिक्षण (उच्च माध्यमिक सह)			
	2.1 एकूण शाळा	संख्या	561	20339
	2.2 विद्यार्थी	हजार	224	11484
	2.3 शिक्षक	हजार	6	302
	2.4 प्रति शिक्षक विद्यार्थी	संख्या	35	38
3	उच्च शिक्षण			
	3.1 संस्था	संख्या	39	2618
	3.2 एकूण विद्यार्थी	हजार	26	1382
4	तांत्रिक व व्यवसाय शिक्षण			2008-09
	4.1 व्यवसाय पदवी शिक्षण संस्था (प्रवेश क्षमता)	संख्या	1	687
		संख्या	540	79778
	4.2 व्यवसाय पदविका शिक्षण संस्था (प्रवेश क्षमता)	संख्या	2	689
		संख्या	766	91203
	4.3 शासकीय औद्योगिक प्रशिक्षण संस्था (प्रवेश क्षमता)	संख्या	16	407
		संख्या	2729	71497
	4.4 अशासकीय औद्योगिक प्रशिक्षण संस्था (विना अनुदानित)	संख्या	5	210
		संख्या	192	24426
चौदा	सार्वजनिक आरोग्य			2007
1	रुग्णालये	संख्या	15	1099
2	दवाखाने	संख्या	20	2072
3	प्राथमिक आरोग्य केंद्रे	संख्या	53	1818
4	प्राथमिक आरोग्य उपकेंद्रे	संख्या	288	उ.ना.
5	प्राथमिक आरोग्य पथके	संख्या	उ.ना.	177

जिल्हा सामाजिक व आर्थिक समालोचन, मार्च 2009

दृष्टिक्षेपात जिल्हा

जिल्हा-रायगड


अ.क्र.	बाब	परिमाण	जिल्हा	महाराष्ट्र
1	2	3	4	5
पंधरा	आदिवासी कल्याणकारी योजना			
1	आदिवासी आश्रमशाळा	संख्या	28	1105
	(त्यांतील विद्यार्थी)	संख्या	9306	418815
सोळा	मागासवर्गीयांसाठी कल्याणकारी योजना			2006-07
1	मागासवर्गीयांसाठी वसतिगृहे	संख्या	18	271
	(त्यांतील विद्यार्थी)	संख्या	894	22668
सतरा	सार्वजनिक वितरण व्यवस्था			2007-08
1	रास्त भावाची दुकाने	संख्या	1109	50083
2	पुरविलेला एकूण साठा			
	2.1 गहू	हजार टन	31	1294
	2.2 तांदूळ	हजार टन	51	1128
3	शासकीय गोदामे	संख्या	22	973
	(साठवण क्षमता)	हजार टन	0.15	584.41



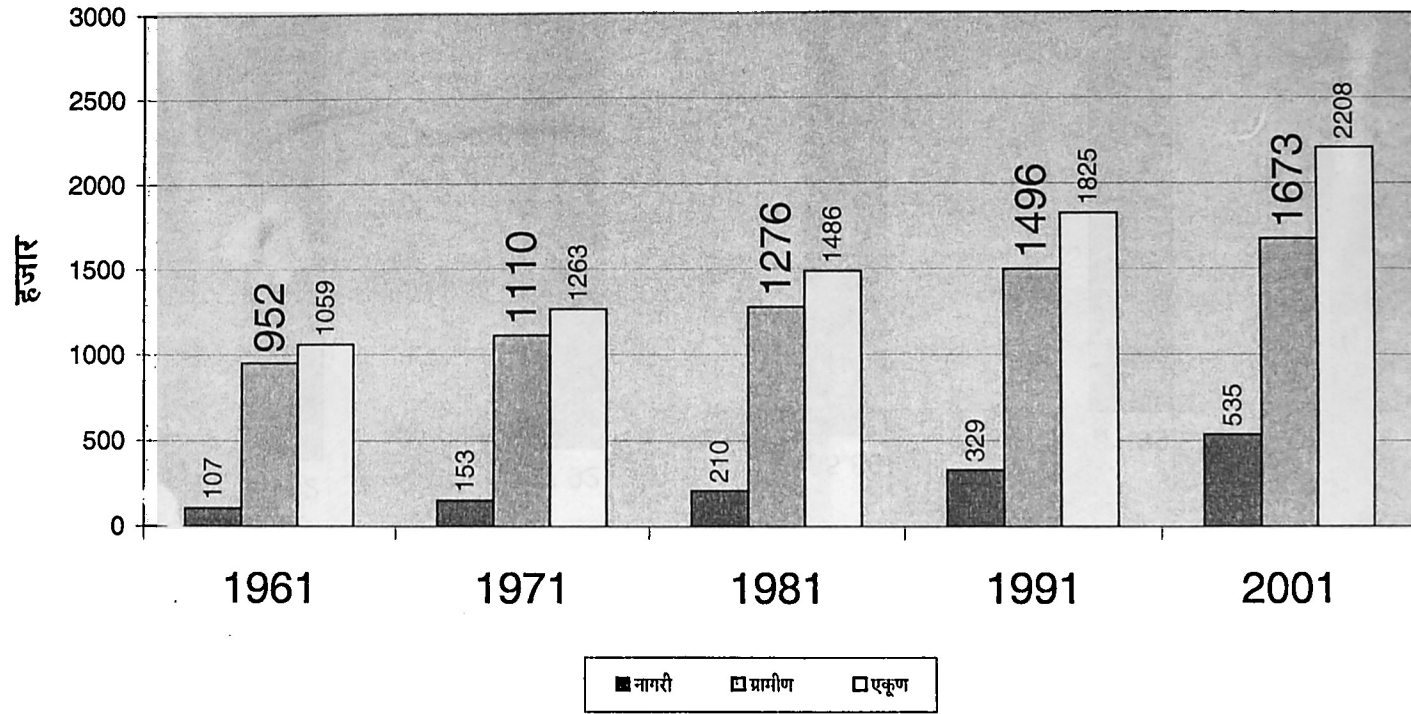
सूची	
जिल्हा सीमा	---
तालुका सीमा	- - - -
जिल्हा मुख्यालय	⊠
तालुका मुख्यालय	⊞
मोठे गाव	●
रेल्वे	+++++
राष्ट्रीय महामार्ग	=====
बीज निर्मिती केंद्र	बी.कें.
विश्रामगृहे	वि.गृ.
प्रेक्षणीय स्थळे	प्रे.स्थ.
किल्ले	□
मेकी	मे.
बंदर	बं.

रायगड जिल्हा

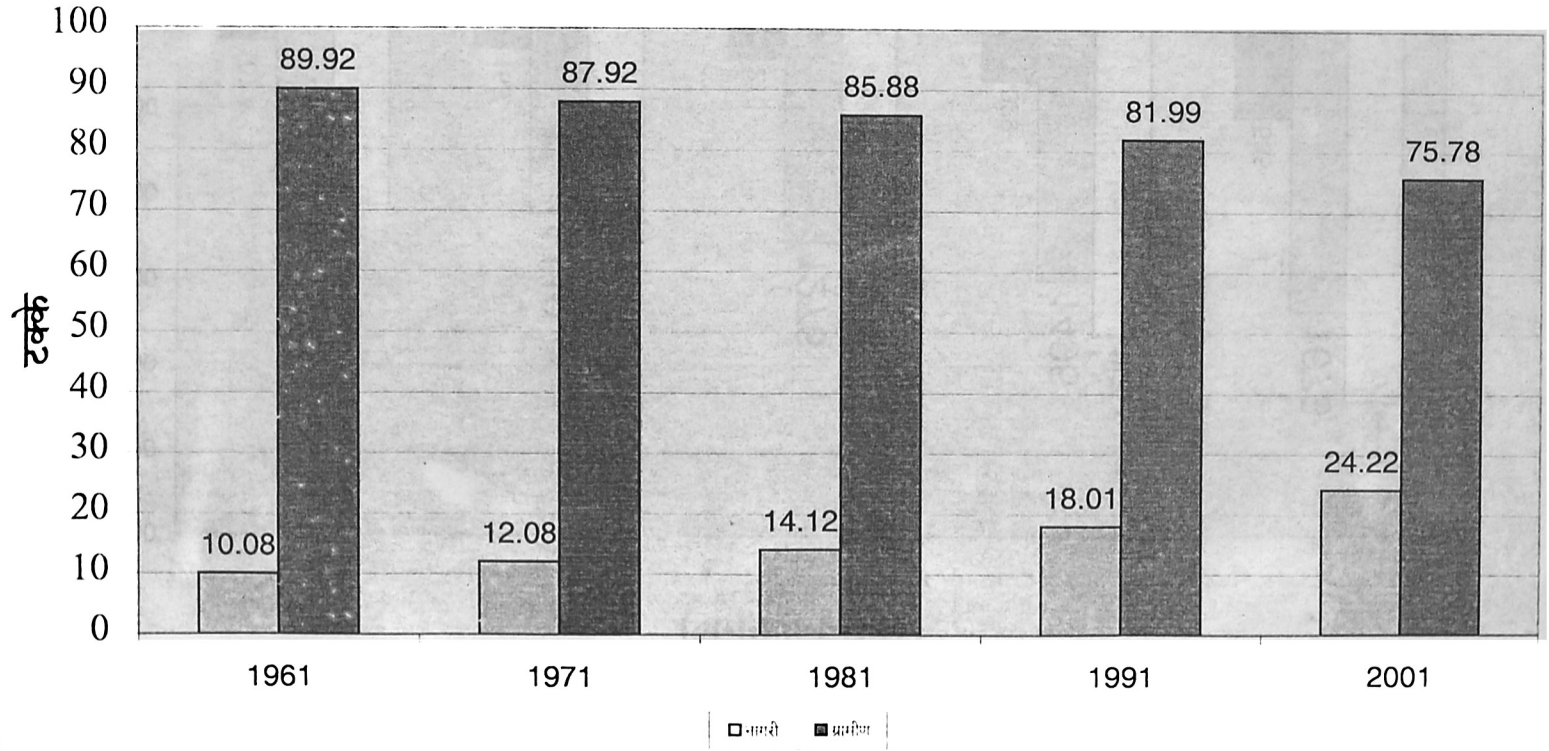
प्रमाण = १ इंच = १० मैल



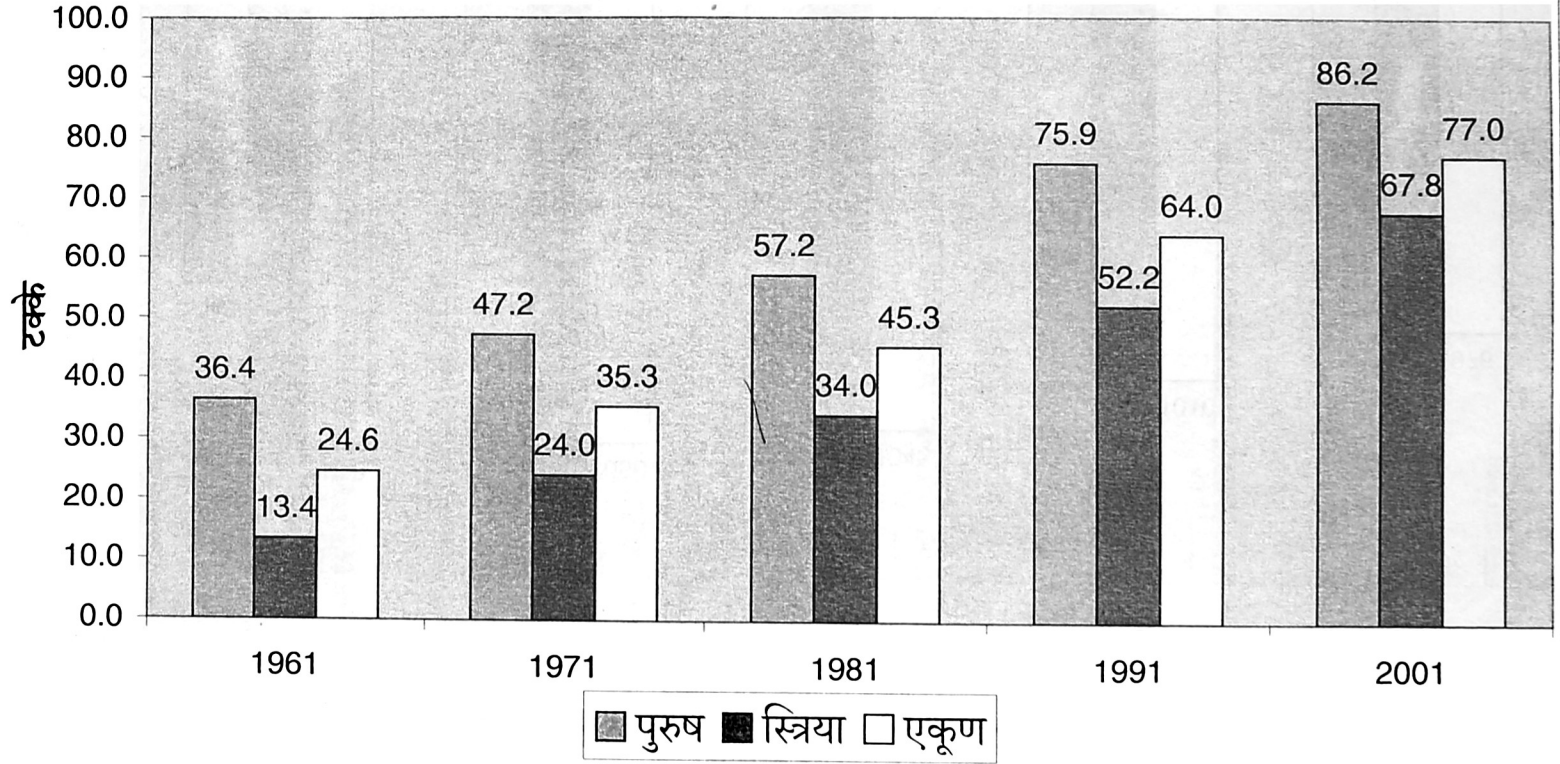
आलेख क्र.1
जिल्ह्याची लोकसंख्या
(जनगणनेनुसार)



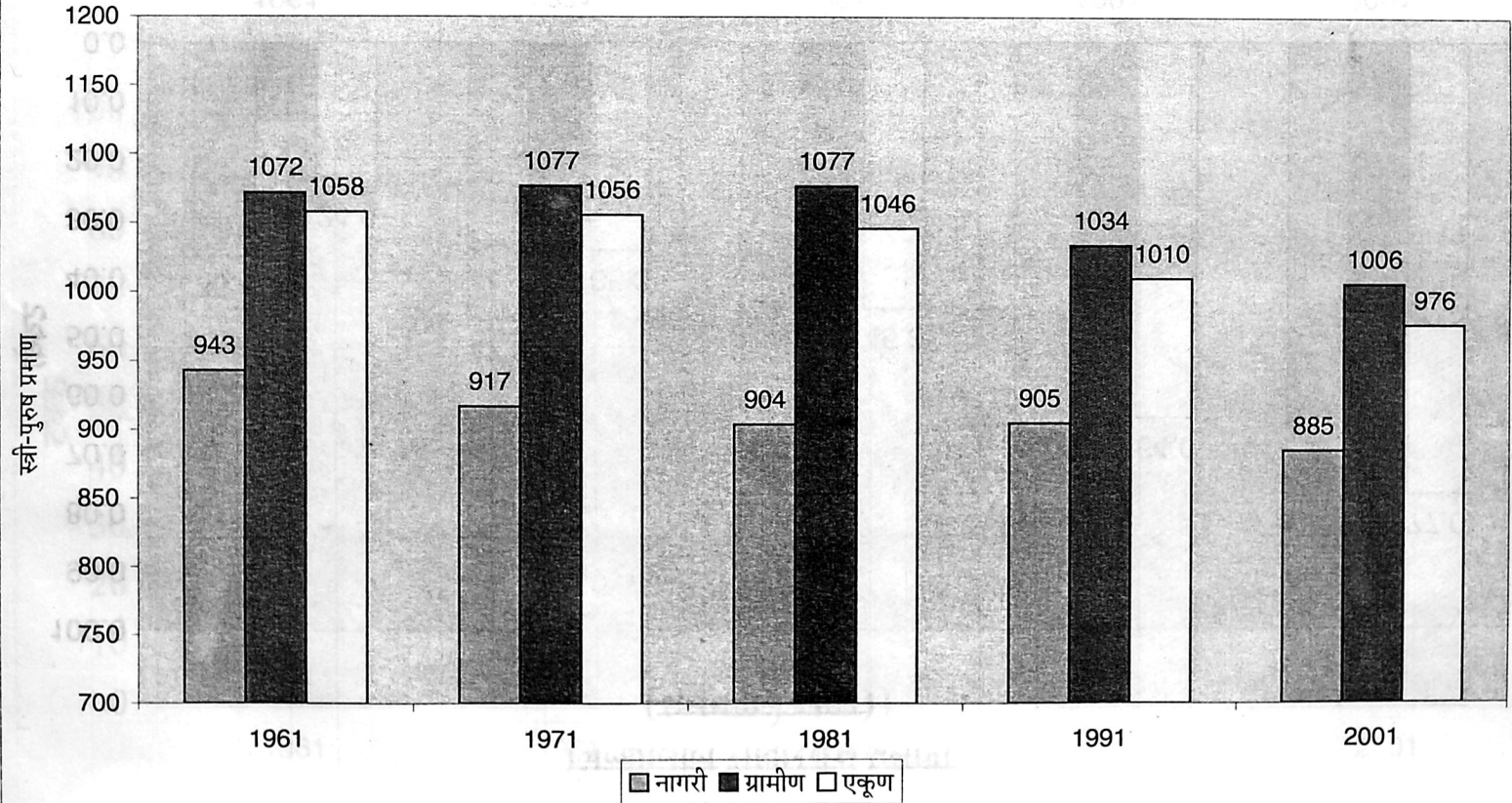
आलेख क्र. 2
जिल्ह्यातील ग्रामीण व नागरी लोकसंख्येचे प्रमाण
(जनगणनेनुसार)



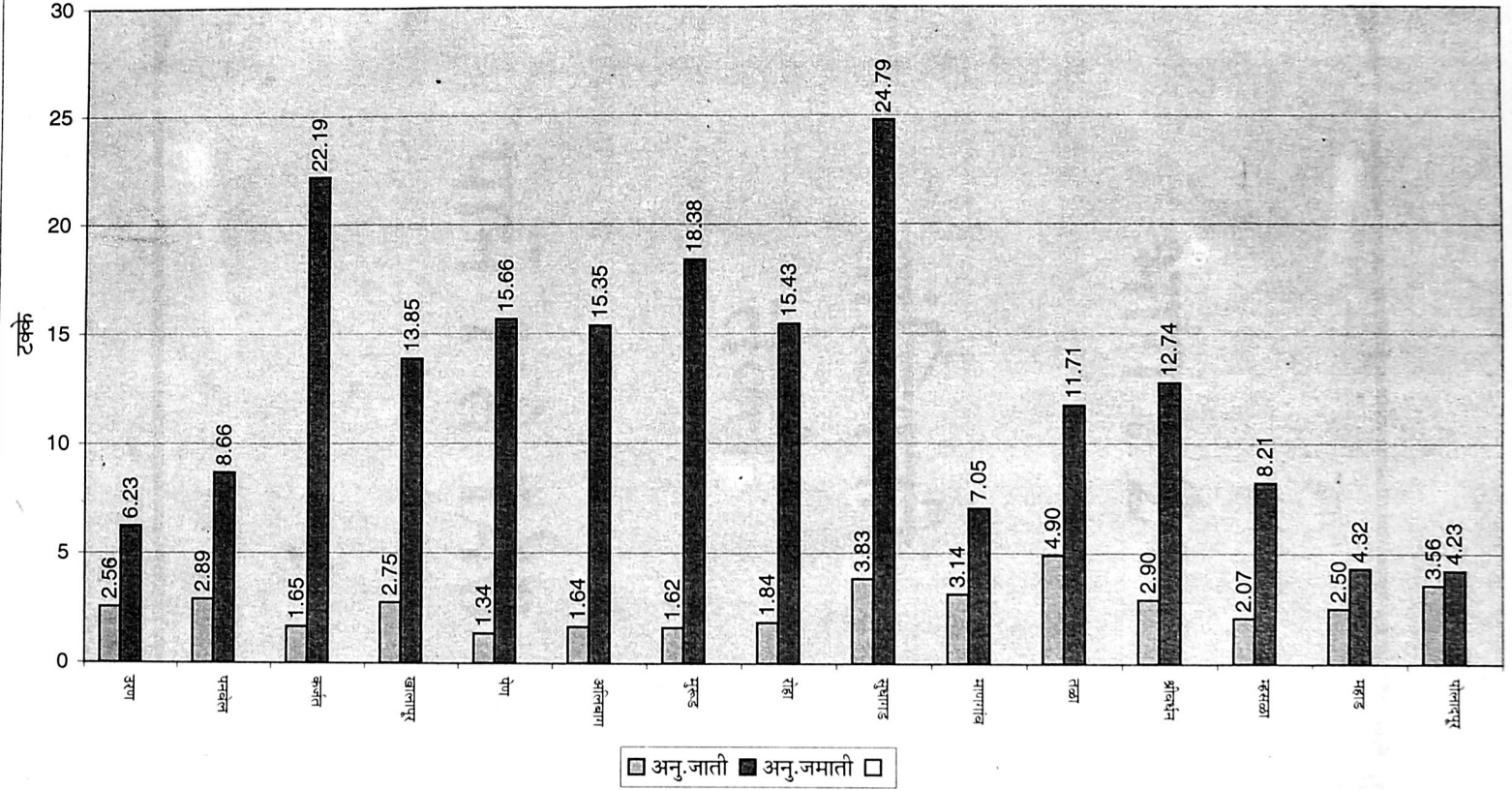
आलेख क्र. 3
जिल्ह्यातील साक्षरतेचे प्रमाण
(जनगणनेनुसार)



आलेख क्र.4
 दर हजारी पुरुषामागे जिल्ह्यातील स्त्रियांचे प्रमाण (जनगणनेनुसार)



आलेख क्र. 5
जिल्ह्यातील अनुसूचित जाती/जमातींच्या लोकसंख्येची तहसिलनिहाय टक्केवारी (जनगणना 2001 नुसार)



भाग : 2

**सांख्यिकी
तक्ते**

पाने 1 ते 140

तक्ता क्रमांक - 1.1
निवडक निर्देशांक

जिल्हा : रायगड

संदर्भ कालावधी : 1960 ते 2009

अ. क्र.	बाब	परिमाण	संदर्भ वर्ष						
			1960-61	1970-71	1980-81	1990-91	2000-01	2007-08	2008-09
(1)	(2)	(3)	(4)	(5)	(6)	(7)	(8)	(9)	(10)
एक क्षेत्रफळ व लोकसंख्या									
1	क्षेत्रफळ	चौ.कि.मी.	7148	7148	7148	7148	7148	7152	7152
2	गावे	संख्या	1059	1263	1486	1825	1908	1919	1919
3	शहरे	संख्या	5	12	14	16	19	26	26
4	एकूण लोकसंख्या	हजार	1059	1059	1263	1486	1825	2208	2208
5	शहरी लोकसंख्येचे प्रमाण	टक्के	10.08	10.10	12.11	14.13	18.03	24.22	24.22
6	घनता (लोकसंख्या प्रति चौ.कि.मी.)	संख्या	151	151	175	208	255	309	309
7	स्त्रिया प्रति एक हजार पुरुष	संख्या	1058	1058	1057	1046	1009	976	976
दोन साक्षरतेचे प्रमाण									
1	पुरुष	टक्के	36.37	36.37	47.25	57.42	75.94	86.15	86.15
2	स्त्रिया	टक्के	13.40	13.40	24.03	34.27	52.20	67.75	67.75
3	एकूण	टक्के	24.56	24.56	35.32	45.59	63.95	77.03	77.03
4	ग्रामीण	टक्के	79.04	79.89	42.33	60.48	72.13	73.78	73.78
5	नागरी	टक्के	20.95	20.10	66.01	79.38	87.14	87.06	87.06
तीन स्थानिक स्वराज्य संस्था									
1	महानगरपालिका	संख्या	0	0	0	0	0	0	0
2	नगरपरिषदा	संख्या	9	10	10	10	11	11	11
3	कटक मंडळे	संख्या	0	0	0	0	0	0	0
4	पंचायत समित्या	संख्या	14	14	14	14	15	15	15
5	ग्राम पंचायती	संख्या	515	562	639	681	818	818	821
चार क्षेत्रवार जिल्हा व दरडोई उत्पन्न (चालू किमतीनुसार)									
1	निव्वळ जिल्हा उत्पन्न	कोटी रु	उ.ना.	उ.ना.	उ.ना.	उ.ना.	5981	11301	12901
2	निव्वळ दरडोई उत्पन्न	रुपये	उ.ना.	उ.ना.	उ.ना.	उ.ना.	27289	47648	53751
3	राज्याच्या उत्पन्नात जिल्हाचा हिस्सा	टक्के	-	-	-	-	2.81	2.58	2.55
पाच कृषि व सिंचन									
1	जंगलव्याप्त क्षेत्र	शंभर हेक्टर	1650	1640	1620	1520	1487	1487	1487
2	लागवडीलायक क्षेत्र	--"--	3860	3920	3120	3920	3449	3132	3132
3	पिकांखालील एकूण क्षेत्र								
3.1	तृणधान्ये	शंभर हेक्टर	1620	1640	1661	1840	1550	1552	1501
3.2	कडधान्ये	--"--	110	100	70	130	130	134	145
3.3	तेलबिया	--"--	2330	-	1805	-	-	40	41
3.4	ऊस	--"--	20	15	7	-	-	-	0
3.5	कापूस	--"--	-	-	-	-	-	-	0
4	पिकांखालील निव्वळ क्षेत्र	--"--	2180	2200	1848	1970	2030	2028	2028

तक्ता क्रमांक - 1.1
निवडक निर्देशांक

जिल्हा : रायगड

संदर्भ कालावधी : 1960 ते 2009

अ. क्र.	बाब	परिमाण	संदर्भ वर्ष						
			1960-61	1970-71	1980-81	1990-91	2000-01	2007-08	2008-09
(1)	(2)	(3)	(4)	(5)	(6)	(7)	(8)	(9)	(10)
5	दुसोटा क्षेत्राचे निव्वळ पेरलेल्या क्षेत्राशी प्रमाण	टक्के	5.26	5.11	7.48	7.61	10.04	14.99	14.99
6	सिंचनाखालील स्थूल क्षेत्र	शंभर हेक्टर	30	50	110	120	144	174	183
7	सिंचनाखालील स्थूल क्षेत्राचे एकूण पिकांखालील स्थूल क्षेत्राशी प्रमाण	टक्के	1.30	2.16	5.50	5.16	7.30	7.44	7.44
8	निव्वळ सिंचन क्षेत्र	शंभर हेक्टर	30	50	20	100	120	149	149
9	कालव्यादारे सिंचित क्षेत्र	--"--	10	20	10	80	73	उ.ना.	उ.ना.
10	विहिरीद्वारे सिंचित क्षेत्र	--"--	20	20	10	80	52	93	93
11	इतर साधनांनी सिंचित क्षेत्र	--"--	0	0	0	0	0	56	56
सहा	कृषि अवजारे (कृषि गणना)								
1	लाकडी नांगर	हजार	84	90	91	89	86	64	64
2	लोखंडी नांगर	संख्या	-	216	216	216	1429	2538	2538
3	बेलगाड्या	हजार	17	66	0	1	19	24	24
4	ट्रॅक्टर	संख्या	-	-	-	-	187	271	271
5	सिंचनाकरिता तेलावर चालणारे पंप	संख्या	477	435	649	297	520	2052	2052
6	सिंचनाकरिता विद्युतपंप	संख्या	7	604	1843	2729	884	9961	9961
7	उसाचे चरक								
7.1	शक्तीवर चालणारे	संख्या	8	33	0	2	28	0	0
7.2	बैलाच्या मदतीने	संख्या	17	66	0	1	0	6	6
सात	पशुधन (पशुगणना) 2003								
1	एकूण पशुधन	हजार	568	567	609	852	763	638	662
2	दुभत्या गायी	--"--	46	45	52	60	67	61	64
3	दुभत्या म्हशी	--"--	19	19	22	27	36	37	36
4	शेळ्या व मेंढ्या	--"--	62	74	85	108	160	124	125
5	कोंबड्या व तत्सम पक्षी	--"--	681	833	1121	1359	1680	1650	1931
आठ	मत्स्य व्यवसाय (सागरी)								
1	एकूण मत्स्य उत्पादन	मे. टन	0	38136	44976	41275	47834	32488	33273
2	मच्छीमार सहकारी संस्था	संख्या	27	44	68	80	94	101	102
3	संस्थातील सभासद	संख्या	उ.ना.	5595	11865	16782	24661	27615	27650
नऊ	सहकार क्षेत्र								
1	संस्था								
1.1	कृषि पतसंस्था	संख्या	460	528	570	496	270	173	173
1.2	बिगर कृषि पतसंस्था(एकूण)	संख्या	58	121	191	424	4	521	511
1.3	उत्पादक संस्था	संख्या	180	282	292	738	1861	486	497
1.4	पणन संस्था	संख्या	-	-	-	-	-	34	34
1.5	सामाजिक सेवा संस्था	संख्या	-	-	-	-	-	2408	2599

तक्ता क्रमांक - 1.1

निवडक निर्देशांक

जिल्हा : रायगड

संदर्भ कालावधी : 1960 ते 2009

अ. क्र.	बाब	परिमाण	संदर्भ वर्ष						
			1960-61	1970-71	1980-81	1990-91	2000-01	2007-08	2008-09
(1)	(2)	(3)	(4)	(5)	(6)	(7)	(8)	(9)	(10)
2	सभासद								
2.1	कृषि पतसंस्था	संख्या000	49	86	139	138	155	143	126
2.2	बिगर कृषि पतसंस्था	संख्या000	58	31	38	76	333	409	415
2.3	उत्पादक संस्था	संख्या000	20	39	74	195	136	-	-
2.4	पणन संस्था	संख्या000	-	-	-	-	-	14	12
2.5	सामाजिक सेवा संस्था	संख्या000	-	-	-	-	-	उ.ना.	उ.ना.
3	खेळते भांडवल								
3.1	कृषि पतसंस्था	लाख रुपये	59	256	1456	582	969	1058	1486
3.2	बिगर कृषि पतसंस्था	लाख रुपये	8	336	454	17008	70922	174167	178448
3.3	उत्पादक संस्था	लाख रुपये	59	277	819	10584	31385	-	-
3.4	पणन संस्था	लाख रुपये	-	-	-	-	-	290	258
3.5	सामाजिक सेवा संस्था	लाख रुपये	-	-	-	-	-	-	-
4	दिलेली कर्जे								
4.1	शेती पतसंस्था	लाख रुपये	46	98	459	192	295	747	896
4.2	बिगर शेती पतसंस्था	लाख रुपये	0	577	65	0	46459	59729	61559
4.3	उत्पादक संस्था	लाख रुपये	50	133	353	5876	35049	उ.ना.	उ.ना.
4.4	पणन संस्था	लाख रुपये	-	-	-	-	-	-	-
4.5	सामाजिक सेवा संस्था	लाख रुपये	-	-	-	-	-	-	-
वहा	विजेचा वापर								
1	घरगुती	हजार कि.वॅ.तास	476	6433	23512	93763	197010	205660	256430
2	वाणिज्यिक	हजार कि.वॅ.तास	4.80	2719	12212	22148	33210	42860	46770
3	औद्योगिक	हजार कि.वॅ.तास	8794	101086	321219	1631943	2550696	4030165	3677731
4	कृषि	हजार कि.वॅ.तास	उ.ना.	उ.ना.	1715	2627	2962	14850	17170
5	इतर	हजार कि.वॅ.तास	2.17	12073	7951	33739	34460	205234	76130
6	एकूण	हजार कि.वॅ.तास	9967	122311	366609	1784220	2818338	4498769	4074231
7	विद्युतीकरण झालेली गावे	संख्या	1	680	1191	1822	1862	1859	1553
अकरा	वाहतूक व दळणवळण								
1	रस्त्यांची एकूण लांबी	कि.मी.	1273	3632	4375	4334	5085	5431	5663
2	दर 100 चौ.कि.मी. क्षेत्रामागे रस्त्यांची लांबी	कि.मी.	18	51	61	61	71	76	79
3	*दरलाख लोकसंख्ये मागेरस्त्याची लांबी	कि.मी.	140	161	343	346	231	228	235
4	एकूण मालवाहतूक वाहने	संख्या	159	-	-	377	17028	48113	50236
5	एकूण प्रवासी वाहने	संख्या	118	-	-	32664	123865	308304	325598
6	रेल्वे मार्गांची एकूण लांबी	कि.मी.	69	122	131	223	299	299	299
7	डाक कार्यालये	संख्या	91	144	213	364	433	430	430
8	तार कार्यालये	संख्या	17	25	30	62	101	0	0
9	दूरध्वनी (वैयक्तिक व सार्वजनिक)	संख्या	उ.ना.	उ.ना.	उ.ना.	उ.ना.	116502	111754	123355

*1 मार्च 2009 च्या प्रक्षेपित लोकसंख्येनुसार

तक्ता क्रमांक - 1.1
निवडक निर्देशांक

जिल्हा : रायगड

संदर्भ कालावधी : 1960 ते 2009

अ. क्र.	बाब	परिमाण	संदर्भ वर्ष						
			1960-61	1970-71	1980-81	1990-91	2000-01	2007-08	2008-09
(1)	(2)	(3)	(4)	(5)	(6)	(7)	(8)	(9)	(10)
बारा नोंदणीकृत कारखाने व रोजगार									
1	चालू कारखाने	संख्या	79	86	148	305	874	1031	1006
2	कामगारांची दैनिक उपस्थिती	संख्या	2943	6014	14000	30000	55000	66892	72506
तेरा शिक्षण									
1 प्राथमिक									
1.1	संस्था	संख्या	1350	1848	2226	2369	2753	2790	3037
1.2	विद्यार्थी	हजारात	132	190	245	194	289	265	271
1.3	शिक्षक	संख्या	3301	5533	6530	7891	8727	9501	9581
1.4	प्रति शिक्षक विद्यार्थी	संख्या	39	34	37	34	33	28	28
2 माध्यमिक व उच्च माध्यमिक									
2.1	संस्था	संख्या	37	114	145	165	334	545	561
2.2	विद्यार्थी	हजारात	10	28	66	116	197	235	224
2.3	शिक्षक	संख्या	444	1154	2209	4558	5683	7334	6461
2.4	प्रति शिक्षक विद्यार्थी	संख्या	22	23	28	27	34	32	35
3 महाविद्यालये									
3.1	संस्था	संख्या	2	4	5	12	25	38	39
3.2	विद्यार्थी	हजारात	0.5	1	4	9	16	25	26
3.3	शिक्षक	संख्या	26	25	156	335	482	658	784
3.4	प्रति शिक्षक विद्यार्थी	संख्या	19	40	25	26	34	37	33
चौदा सार्वजनिक आरोग्य									
1	दवाखाने	संख्या	20	22	21	20	12	21	20
2	रुग्णालये	संख्या	5	5	8	13	16	22	15
3	प्राथमिक आरोग्य केंद्रे	संख्या	16	16	32	50	53	54	53
4	प्राथमिक आरोग्य उपकेंद्रे	संख्या	-	-	-	-	-	288	288
5	खाटा	संख्या	502	371	718	761	1005	1997	1732
6	*दर लाख लोकसंख्येमागे खाटा	संख्या	75	30	56	51	46	84	72
पंधरा सक्तीर्ण									
1	बँक शाखा	संख्या	16	54	120	135	149	224	228
2	दूरदर्शन केवळ चालक	संख्या	-	-	-	-	-	512	539
3	दूरदर्शन केवळ धारक	संख्या	-	-	-	-	-	84035	80102
4	गोबर गॅस संयंत्रे	संख्या	-	-	-	-	-	150	100

* 1 मार्च 2009 च्या प्रक्षेपित लोकसंख्येनुसार

आधार - जिल्हा सांख्यिकी कार्यालय, रायगड

तक्ता क्रमांक - 2.1
लोकसंख्या विषयक निवडक आकडेवारी

जिल्हा : रायगड

संदर्भ वर्ष : 2001

अ. क्र.	बाव/ तहसील	ग्रामीण/ नागरी	क्षेत्र चौ.कि.मी.	लोकसंख्या			कुटुंबांची संख्या (हजारात)	लोकसंख्येची घनता	स्त्री - पुरुष प्रमाण
				एकूण	पुरुष	स्त्रिया			
(1)	(2)	(3)	(4)	(5)	(6)	(7)	(8)	(9)	(10)
1	उरण	एकूण	186.42	140351	73028	67323	31	753	922
		ग्रामीण	181.20	109177	56442	52735	24	603	934
		नागरी	5.42	31174	16586	14588	7	5752	880
2	पनवेल	एकूण	642.85	422522	224560	197962	90	657	882
		ग्रामीण	581.00	218186	113545	104641	44	376	922
		नागरी	81.85	204336	111015	93321	46	2496	841
3	कर्जत	एकूण	679.60	184420	94724	89696	36	271	947
		ग्रामीण	652.00	139011	70988	68023	27	213	958
		नागरी	27.60	45409	23736	21673	10	1645	913
4	खालापूर	एकूण	213.56	183604	98220	85384	39	860	869
		ग्रामीण	179.00	109407	58423	50984	23	611	873
		नागरी	34.56	74197	39797	34400	16	2147	864
5	पेण	एकूण	508.82	176681	90853	85828	39	347	945
		ग्रामीण	499.00	146480	75009	71471	32	294	953
		नागरी	9.82	30201	15844	14357	7	3075	906
6	अलिबाग	एकूण	501.81	221661	112327	109334	50	442	973
		ग्रामीण	500.00	202165	102190	99975	46	404	978
		नागरी	1.81	19496	10137	9359	4	10771	923
7	मुरुड	एकूण	234.51	72046	34958	37088	15	307	1061
		ग्रामीण	231.00	59494	28895	30599	13	258	1059
		नागरी	3.51	12552	6063	6489	3	3576	1070
8	रोहा	एकूण	644.69	161750	82535	79215	36	251	960
		ग्रामीण	629.00	127405	64466	62939	28	203	976
		नागरी	15.69	34345	18069	16276	6	2189	901

तक्ता क्रमांक - 2.1
लोकसंख्या विषयक निवडक आकडेवारी

जिल्हा : रायगड

संदर्भ वर्ष : 2001

अ. क्र.	बाब/ तहसील	ग्रामीण/ नागरी	क्षेत्र चौ.कि.मी.	लोकसंख्या			कुटुंबांची संख्या (हजारात)	लोकसंख्येची घनता	स्त्री - पुरुष प्रमाण
				एकूण	पुरुष	स्त्रिया			
(1)	(2)	(3)	(4)	(5)	(6)	(7)	(8)	(9)	(10)
9	सुधागड	एकूण	467.00	62852	31634	31218	14	135	987
		ग्रामीण	463.00	54680	27459	27221	12	118	991
		नागरी	4.00	8172	4175	3997	2	2043	957
10	माणगांव	एकूण	683.42	152270	73563	78707	33	223	1070
		ग्रामीण	676.00	138111	66362	71749	30	204	1081
		नागरी	7.42	14159	7201	6958	3	1908	966
11	तळा	एकूण	250.00	42869	18851	24018	10	171	1274
		ग्रामीण	250.00	42869	18851	24018	10	171	1274
		नागरी	0.00	0	0	0	0	0	0
12	श्रीवर्धन	एकूण	124.04	85071	38924	46147	19	686	1186
		ग्रामीण	120.00	69885	31524	38361	15	582	1217
		नागरी	4.04	15186	7400	7786	3	3759	1052
13	म्हसळा	एकूण	235.89	61010	26585	34425	14	259	1295
		ग्रामीण	230.00	52247	22320	29927	12	227	1341
		नागरी	5.89	8763	4265	4498	2	1488	1055
14	महाड	एकूण	1261.32	186521	91642	94879	41	148	1035
		ग्रामीण	1253.00	154973	74924	80049	33	124	1068
		नागरी	8.32	31548	16718	14830	7	3792	887
15	पोलादपूर	एकूण	372.89	54301	25224	29077	12	146	1153
		ग्रामीण	368.00	49004	22567	26437	11	133	1171
		नागरी	4.89	5297	2657	2640	1	1083	994
एकूण जिल्हा	एकूण		7152.00	2207929	1117628	1090301	479	309	976
	ग्रामीण		6957.18	1673094	833965	839129	360	240	1006
	नागरी		194.82	534835	283663	251172	119	2745	885

तक्ता क्रमांक - 2.1

लोकसंख्या विषयक निवडक आकडेवारी

जिल्हा : रायगड

संदर्भ वर्ष : 2001

अ. क्र.	बाब/ तहसील	ग्रामीण/ नागरी	गावांची संख्या	शहरांची संख्या	साक्षरता (%)			मागासवर्गीय लोकसंख्या (%)		प्रक्षेपित लोकसंख्या (1 मार्च 2009)
					एकूण	पुरुष	स्त्रिया	अनुसूचित जाती	अनुसूचित जमाती	
(1)	(2)	(3)	(11)	(12)	(13)	(14)	(15)	(16)	(17)	(18)
1	उरण	एकूण	62	2	82.69	91.38	73.25	2.56	6.23	152494
		ग्रामीण	62	0	80.63	90.50	70.04	1.90	7.62	
		नागरी	0	2	89.75	94.29	84.58	4.90	1.36	
2	पनवेल	एकूण	162	4	80.50	88.12	71.77	2.89	8.66	475907
		ग्रामीण	162	0	74.74	84.76	63.78	1.88	14.15	
		नागरी	0	4	86.56	91.49	80.61	3.97	2.79	
3	कर्जत	एकूण	176	3	71.97	81.64	61.76	1.65	22.19	201053
		ग्रामीण	176	0	68.19	79.22	56.70	0.70	26.97	
		नागरी	0	3	83.13	88.64	77.10	4.54	7.52	
4	खालापूर	एकूण	120	3	77.99	85.40	69.38	2.75	13.85	204579
		ग्रामीण	120	0	72.84	81.57	62.75	1.85	20.17	
		नागरी	0	3	85.50	90.97	79.13	4.08	4.54	
5	पेण	एकूण	170	1	72.79	83.05	61.94	1.34	15.66	190589
		ग्रामीण	170	0	69.14	80.58	57.16	0.85	17.88	
		नागरी	0	1	90.06	94.50	85.17	3.74	4.91	
6	अलिबाग	एकूण	215	1	81.52	90.19	72.69	1.64	15.35	236308
		ग्रामीण	215	0	80.91	89.97	71.73	1.37	15.50	
		नागरी	0	1	87.80	92.39	82.87	4.51	13.73	
7	मुरुड	एकूण	73	1	78.36	87.41	69.93	1.62	18.38	77754
		ग्रामीण	73	0	76.06	85.61	67.18	1.65	19.64	
		नागरी	0	1	88.95	95.68	62.66	1.47	12.43	
8	रोहा	एकूण	168	3	77.26	85.99	68.23	1.84	15.43	175503
		ग्रामीण	168	0	73.80	83.77	63.68	1.74	17.83	
		नागरी	0	3	89.88	93.78	85.57	2.17	6.55	

तक्ता क्रमांक - 2.1
लोकसंख्या विषयक निवडक आकडेवारी

जिल्हा : रायगड

संदर्भ वर्ष : 2001

अ. क्र.	बाब/ तहसील	ग्रामीण/ नागरी	गावांची संख्या	शहरांची संख्या	साक्षरता (%)			मागासवर्गीय लोकसंख्या (%)		प्रक्षेपित लोकसंख्या (1 मार्च 2009)
					एकूण	पुरुष	स्त्रिया	अनुसूचित जाती	अनुसूचित जमाती	
(1)	(2)	(3)	(11)	(12)	(13)	(14)	(15)	(16)	(17)	(18)
9	सुधागड	एकूण	98	1	65.59	75.35	55.78	3.83	24.79	67408
		ग्रामीण	98	0	62.09	72.53	51.66	3.85	28.16	
		नागरी	0	1	88.37	93.41	83.14	3.71	2.28	
10	माणगांव	एकूण	184	2	74.29	83.92	65.46	3.14	7.05	162449
		ग्रामीण	184	0	72.87	82.88	63.79	2.75	7.25	
		नागरी	0	2	88.01	93.33	82.54	6.98	5.13	
11	तळा	एकूण	62	0	67.89	79.27	59.50	4.90	11.71	45127
		ग्रामीण	62	0	67.89	79.27	59.50	4.90	11.71	
		नागरी	0	0	0.00	0.00	0.00	0.00	0.00	
12	श्रीवर्धन	एकूण	79	1	76.81	87.52	68.07	2.90	12.74	91866
		ग्रामीण	79	0	75.35	86.65	66.42	2.87	12.21	
		नागरी	0	1	83.34	91.01	76.09	3.02	15.16	
13	म्हसळा	एकूण	82	1	74.99	86.61	66.55	2.07	8.21	65559
		ग्रामीण	82	0	73.22	86.00	64.33	2.10	8.96	
		नागरी	0	1	85.44	89.63	81.51	1.92	3.72	
14	महाड	एकूण	182	2	78.13	87.65	69.06	2.50	4.32	201153
		ग्रामीण	182	0	75.40	85.94	65.69	2.13	4.98	
		नागरी	0	2	91.31	95.11	87.04	4.34	1.11	
15	पोलादपूर	एकूण	86	1	68.51	81.11	58.04	3.56	4.23	57969
		ग्रामीण	86	0	66.62	79.77	55.91	3.32	4.52	
		नागरी	0	1	85.69	91.92	79.41	5.78	1.53	
एकुण जिल्हा		एकूण	1919	26	77.03	86.15	67.75	2.43	12.19	2405718
		ग्रामीण	1919	0	73.78	84.10	63.64	1.94	14.60	
		नागरी	0	26	87.06	92.04	81.41	3.97	4.65	

टीप - साक्षरतेच्या लोकसंख्येमध्ये 0 ते 6 वयोगटातील लोकसंख्येचा समावेश नाही.

आधार - भारताची जनगणना 2001

तक्ता क्रमांक - 2.2
लोकसंख्या आणि वृद्धीदर

जिल्हा : रायगड

संदर्भ वर्ष : 1951-2011

जनगणना वर्ष	ग्रामीण/ नागरी	लोकसंख्या			दशवार्षिक वृद्धीदर	वार्षिक चक्रवाढ वृद्धीदर
		एकूण	पुरुष	स्त्रिया		
(1)	(2)	(3)	(4)	(5)	(6)	(7)
1951	एकूण	909083	445580	463503	0.00	0.00
	ग्रामीण	813055	396206	416849	0.00	0.00
	नागरी	96028	49374	46654	0.00	0.00
1961	एकूण	1058855	514534	544321	16.48	1.53
	ग्रामीण	952174	459618	492556	17.11	1.58
	नागरी	106681	54916	51765	11.09	1.05
1971	एकूण	1263003	614278	648725	19.28	1.64
	ग्रामीण	1110413	534661	575752	16.62	1.56
	नागरी	152590	79617	72973	43.03	2.32
1981	एकूण	1486452	726512	759940	17.69	1.64
	ग्रामीण	1276576	616281	660295	14.96	1.50
	नागरी	209876	110231	99645	37.54	2.61
1991	एकूण	1824816	907907	916909	22.76	1.74
	ग्रामीण	1496176	735388	760788	17.20	1.52
	नागरी	328640	172519	156121	56.59	3.08
2001	एकूण	2207929	1117628	1090301	20.99	1.77
	ग्रामीण	1673094	833965	839129	11.82	1.44
	नागरी	534835	283663	251172	62.74	3.43
2011 प्रक्षेपित	एकूण	2519088	0	0	14.09	1.70
	ग्रामीण	उ.ना.	उ.ना.	उ.ना.	0.00	0.00
	नागरी	उ.ना.	उ.ना.	उ.ना.	0.00	0.00

आधार - भारताची जनगणना 2001

तक्ता क्रमांक - 2.3
शहरांची वर्गवारी आणि त्यांची लोकसंख्या

जिल्हा : रायगड

संदर्भ वर्ष : 2001

अ. क्र.	शहराचे नाव	शहराचे वर्गीकरण	लोकसंख्या			लोकसंख्या वाढीचा दशवार्षिक वृद्धीदर
			एकूण	पुरुष	स्त्रिया	
(1)	(2)	(3)	(4)	(5)	(6)	(7)
1	उरण	क	23251	12250	11001	30.81
2	पनवेल	ब	104058	54963	49095	76.41
3	कर्जत	क	25531	13206	12325	232.87
4	खोपोली	ब	58664	31294	27370	30.25
5	पेण	क	30201	15844	14357	39.90
6	अलिबाग	क	19496	10137	9359	19.69
7	मुरुड	क	12552	6063	6489	3.64
8	सुधागड	क	8172	4175	3997	32.28
9	रोहा	क	19071	9871	9200	28.62
10	महाड	क	24276	12764	11512	30.08
11	श्रीवर्धन	क	15186	7400	7786	2.79
12	म्हसळा	क	8763	4265	4498	19.75
13	पोलादपूर	क	5297	2657	2640	19.87
14	माथेरान	क	5139	2979	2160	9.15
15	के गांव	गणना शहर	7923	4336	3587	23.74
16	काळुंद्रे	गणना शहर	7584	3928	3656	20.78
17	नवी मुंबई	गणना शहर	81855	46219	35636	91.55
18	तळोजापाचंद	गणना शहर	10839	5905	4934	45.26
19	नेरळ	गणना शहर	14739	7551	7188	27.30
20	आंबिवली त वानखळ	गणना शहर	6798	3768	3030	3.85
21	मोहेपाडा Alias वासाबे	गणना शहर	8735	4735	4000	44.74
22	नागोठणे	गणना शहर	10239	5381	4858	36.03
23	धाटाव	गणना शहर	5035	2817	2218	6.40
24	उत्तेखोल	गणना शहर	7291	3792	3499	67.57
25	गोरेगांव	गणना शहर	6868	3409	3459	4.25
26	वीरवाडी	गणना शहर	7272	3954	3318	62.25
			534835	283663	251172	46.50

आधार - भारताची जनगणना

तक्ता क्रमांक - 2.4

मुख्य व सीमांतिक काम करणा-यांचे उद्योग गटनिहाय वर्गीकरण

जिल्हा : रायगड

संदर्भ वर्ष : 2001

अ. क्र.	काम करणा-यांचे क्षेत्र	एकूण	ग्रामीण	नागरी
1	2	3	4	5
मुख्य काम करणारे				
1	शेतकरी	193279	191062	2217
2	शेतमजूर	76067	74684	1383
3	वस्तुनिर्माण प्रक्रिया, सेवा व दुरुस्त्या इ. घरगुती उद्योगात काम करणारे	15290	12098	3192
4	इतर काम करणारे	380053	224136	155917
5	एकूण मुख्य काम करणारे (1 ते 4)	664689	501980	162709
सीमांतिक काम करणारे				
6	शेतकरी	67701	66896	805
7	शेतमजूर	110028	108016	2012
8	वस्तुनिर्माण प्रक्रिया, सेवा व दुरुस्त्या इ. घरगुती उद्योगात काम करणारे	9008	7463	1545
9	इतर काम करणारे	62569	46979	15590
10	एकूण सीमांतिक काम करणारे (6 ते 9)	249306	229354	19952
काम करणा-यांचे वर्गीकरण				
11	एकूण काम करणारे	913995	731334	182661
12	काम करणा-यांची एकूण लोकसंख्येशी टक्केवारी	41.40	43.71	34.15
13	एकूण काम न करणारे	1293934	941760	352174
14	काम न करणा-यांची एकूण लोकसंख्येशी टक्केवारी	58.60	56.29	65.85
15	जिल्हाची एकूण लोकसंख्या	2207929	1673094	534835

आधार - भारताची जनगणना

तक्ता क्रमांक - 2.5
धर्म व वयोगटानुसार लोकसंख्या

जिल्हा : रायगड

संदर्भ वर्ष : 2001

अ.क्र.	बाब	एकूण	ग्रामीण	नागरी
(1)	(2)	(3)	(4)	(5)
धर्मानुसार				
1	बौध्द	93251	68841	24410
2	ख्रिश्चन	10163	4260	5903
3	हिंदू	1916707	1495192	421515
4	जैन	10680	2893	7787
5	मुस्लिम	170003	98921	71082
6	शोख	4332	1021	3311
7	इतर	2793	1966	827
	सर्व धर्म (एकूण)	2207929	1673094	534835
वयोगटानुसार (वर्षे)				
1	0-6	314767	243084	71683
2	7 - 14	392210	303289	88921
3	15 - 19	216112	164324	51788
4	20 - 24	200386	146302	54084
5	25 - 29	194115	139093	55022
6	30 - 34	173297	124018	49279
7	35 - 39	159929	116332	43597
8	40 - 49	230568	171717	58851
9	50 - 59	146713	115566	31147
10	60 +	177849	147729	30120
11	वय अनिर्दिशित	1983	1640	343
	सर्व वयोगट (एकूण)	2207929	1673094	534835

आधार - भारताची जनगणना

(12)

तक्ता क्रमांक - 2.6

दारिद्र्य रेषेखालील ग्रामीण कुटुंबे

जिल्हा : रायगड

संदर्भ : 2002

अ. क्र.	तालुका	एकूण ग्रामीण कुटुंबांची संख्या	दारिद्र्य रेषेखालील ग्रामीण कुटुंबे			दारिद्र्य रेषे-खालील एकूण कुटुंबांची संख्या	दारिद्र्य रेषे-खालील कुटुंबांची टक्केवारी
			अनुसूचित जाती एकूण (शेतकरी, शेतमजूर व इतर)	अनुसूचित जमाती एकूण (शेतकरी, शेतमजूर व इतर)	इतर एकूण (शेतकरी, शेतमजूर व इतर)		
(1)	(2)	(3)	(4)	(5)	(6)	(7)	(8)
1	उरण	19867	30	732	1637	2399	12.08
2	पनवेल	46402	414	4135	4199	8748	18.85
3	कर्जत	29136	663	6379	4361	11403	39.14
4	खालापूर	22849	436	4112	1619	6167	26.99
5	पेण	34353	517	5401	4177	10095	29.39
6	अलिबाग	45492	127	2870	4898	7895	17.35
7	मुरुड	13161	203	1101	1710	3014	22.90
8	रोहा	32009	617	4400	6732	11749	36.71
9	सुधागड	16516	703	4251	3053	8007	48.48
10	माणगांव	31951	1272	2964	9642	13878	43.44
11	तळा	10281	444	679	3135	4258	41.42
12	श्रीवर्धन	16207	547	665	5182	6394	39.45
13	म्हसळा	14108	465	878	3692	5035	35.69
14	महाड	34501	1233	1342	9476	12051	34.93
15	पोलादपूर	12681	344	547	2672	3563	28.10
एकूण		379514	8015	40456	66185	114656	30.21

टिप - अनु.जाती, अनु.जमाती व इतर मागासवर्गीय यामध्ये शेतकरी, शेतमजूर व इतर अशी वर्गवारी उपलब्ध नसल्यामुळे त्यांची आकडेवारी एकत्रित देण्यात आली आहे.

आधार - प्रकल्प संचालक, जिल्हा ग्रामिण विकास यंत्रणा, रायगड.

तक्ता क्रमांक - 3.1

क्षेत्रवार जिल्हा उत्पन्न व दरडोई जिल्हा उत्पन्न - चालू किमतीनुसार

जिल्हा : रायगड

संदर्भ वर्ष : 2006-07 व 2007-08

(रु.लाखांत)

अ. क्र.	क्षेत्र	वर्ष 2006-07		वर्ष 2007-08	
		स्थूल जिल्हा उत्पन्न	निव्वळ जिल्हा उत्पन्न	स्थूल जिल्हा उत्पन्न	निव्वळ जिल्हा उत्पन्न
(1)	(2)	(3)	(4)	(5)	(6)
1.1	कृषी	84417	79418	96407	91073
1.2	वन संवर्धन	6876	6637	6967	6648
1.3	मासेमारी	5821	4656	5768	4539
1.4	खाण व दगड खाणकाम	1670	1306	3161	2509
प्राथमिक क्षेत्र एकूण		98784	92018	112303	104769
2.1	नोंदणीकृत उद्योग	545723	419023	633741	481371
2.2	अनोंदणीकृत उद्योग	46592	36681	53483	41788
2.3	बांधकाम	70548	67937	80528	77476
2.4	वीन, गॅस व पाणीपुरवठा	31034	11996	34593	13647
द्वितीय क्षेत्र एकूण		693897	535636	802345	614282
3.1	रेल्वे	6799	5754	7449	6413
3.2	परिवहन, साठवणूक	79099	37802	90749	42920
3.3	दळणवळण	30353	24322	35948	29013
3.4	व्यापार व उपाहारगृहे	162777	153381	188143	177152
3.5	बँका व विमा उद्योग	88768	86165	99680	96772
3.6	व्यवसाय सेवा	106451	92479	120191	104601
3.7	सार्वजनिक प्रशासन	45257	36204	57360	46779
3.8	इतर सेवा	70089	61247	77781	67423
तृतीय क्षेत्र एकूण		589593	497354	677301	571073
एकूण जिल्हा उत्पन्न		1382273	1125008	1591949	1290124
जिल्ह्याची लोकसंख्या (000)		2372	2372	2400	2400
दरडोई जिल्हा उत्पन्न (रु)		58282	47434	66326	53751
एकूण राज्य उत्पन्न		50883614	43505500	59099523	50495069
राज्याची लोकसंख्या (000)		105740	105740	107321	107321
दरडोई राज्य उत्पन्न (रु)		48121	41144	55068	47051
एकूण जिल्हा उत्पन्नाची राज्य उत्पन्नाशी टक्केवारी		2.72	2.59	2.69	2.55

टिप - 1) आकडे पूर्णांकात दिल्याने बेरजा जुळतीलच असे नाही.

आधार - अर्थ व सांख्यिकी संचालनालय, मुंबई

तक्ता क्रमांक - 3.2

क्षेत्रवार जिल्हा उत्पन्न व दरडोई जिल्हा उत्पन्न - स्थिर किंमतीनुसार (1999-00)

जिल्हा : रायगड

संदर्भ वर्ष : 2006-07 व 2007-08

(रू.लाखांत)

अ. क्र.	क्षेत्र	वर्ष 2006-07		वर्ष 2007-08	
		स्थूल जिल्हा उत्पन्न	निव्वळ जिल्हा उत्पन्न	स्थूल जिल्हा उत्पन्न	निव्वळ जिल्हा उत्पन्न
(1)	(2)	(3)	(4)	(5)	(6)
1.1	कृषी	66634	62846	65390	61699
1.2	वन संवर्धन	3436	3234	3434	3220
1.3	मासेमारी	3957	3016	3657	2715
1.4	खाण व दगड खाणकाम	997	805	1429	1141
प्राथमिक क्षेत्र एकूण		75024	69902	73910	68775
2.1	नोंदणीकृत उद्योग	365515	274011	402178	299899
2.2	अनोंदणीकृत उद्योग	34908	28102	38395	30836
2.3	बांधकाम	42586	40638	44497	42354
2.4	वीज, गॅस व पाणीपुरवठा	35454	21409	36633	22248
द्वितीय क्षेत्र एकूण		478464	364160	521703	395338
3.1	रेल्वे	5823	5173	6233	5679
3.2	परिवहन, साठवणूक	54304	23784	56718	23806
3.3	दळणवळण	35915	31477	40904	36063
3.4	व्यापार व उपाहारगृहे	118704	111883	129998	122487
3.5	बँका व विमा उद्योग	79618	77719	87719	85755
3.6	व्यवसाय सेवा	70823	61608	75985	66254
3.7	सार्वजनिक प्रशासन	32810	26211	36071	28812
3.8	इतर सेवा	50573	44297	52182	45263
तृतीय क्षेत्र एकूण		448571	382152	485810	414119
एकूण जिल्हा उत्पन्न		1002058	816214	1081423	878232
जिल्हयाची लोकसंख्या (000)		2372	2372	2400	2400
दरडोई जिल्हा उत्पन्न (रु)		42250	34414	45056	36590
एकूण राज्य उत्पन्न		38124679	32759910	41624762	35740165
राज्याची लोकसंख्या (000)		105740	105740	107321	107321
दरडोई राज्य उत्पन्न (रु)		36055	30982	38785	33302
एकूण जिल्हा उत्पन्नाची एकूण राज्य उत्पन्नाशी टक्केवारी		2.63	2.49	2.60	2.46

टिप - 1) आकडे पूर्णांकात दिल्याने वेरुजा जुळतीलच असे नाही.

आधार - अर्थ व सांख्यिकी संचालनालय, मुंबई

तक्ता क्रमांक - 4.1

निवडक कृषि मालाच्या सरासरी घाऊक किंमती.

जिल्हा : रायगड

संदर्भ वर्ष : 2008-09

श्र. क्र.	कृषि मालाचे नांव	कृषि मालाचा बाण	मासिक सरासरी घाऊक किंमती (प्रति क्विंटल मूल्य रुपये)													
			एप्रिल 08	मे 08	जून 08	जुलै 08	ऑगस्ट 08	सप्टेंबर 08	ऑक्टोबर 08	नोव्हेंबर 08	डिसेंबर 08	जानेवारी 09	फेब्रुवारी 09	मार्च 09	वर्षाची सरासरी	मागील वर्षाची सरासरी
(1)	(2)	(3)	(4)	(5)	(6)	(7)	(8)	(9)	(10)	(11)	(12)	(13)	(14)	(15)	(16)	(17)
1	भात	कोलम	828	837	845	867	865	844	849	878	887	892	895	902	866	611
2	चरी	स्थानिक	1466	1670	1490	1536	1512	1750	1756	1581	1595	1610	1620	1635	1602	897
3	नाचणी	स्थानिक	925	931	975	988	1006	1013	994	981	1013	1031	1063	1063	998	913
4	तूर	गावरान	5600	5600	5600	5600	5700	5700	5700	5800	5800	6100	6100	6100	5783	-
5	उडीद	संकरित	4800	4800	4800	4800	4800	4850	4850	4850	4900	4900	4900	4900	4846	2908
6	गूळ	संकरित	1475	1500	1525	1550	1600	1650	1700	1725	1750	1825	1850	1875	1669	3742
7	ज्वारी	संकरित	1150	1250	1186	1273	1269	1263	1371	1258	1437	1577	1322	1381	1311	1182
8	मूग	चिन्ह	4075	4100	4125	4188	4200	4200	4225	4225	4250	4300	4313	4325	4210	2700
9	भुईमूग	एचबी	4025	4038	4050	4063	4075	4100	4150	4100	4113	4150	4163	4175	4100	3629
10	कांदे	संकरित	914	976	899	861	1027	903	1003	950	873	930	1102	1092	961	948
11	खुरसणी	गावरान	-	-	-	-	-	-	-	-	-	-	-	-	-	4171
12	कापूस	लक्ष्मी 510	-	-	-	-	-	-	-	-	-	-	-	-	-	-

आधार - कृषि उत्पन्न बाजार समित्या, जिल्हा रायगड.

तक्ता क्रमांक - 4.2

जिल्हा मुख्यालयातील महत्वाच्या वस्तूंच्या मासिक सरासरी किरकोळ किमती
(किंमत - "0.00" रुपयांत)

जिल्हा : रायगड

वर्ष : 2008

अ. क्र.	वस्तूचे नाव व प्रत	परिमाण	जानेवारी 2008	फेब्रुवारी 2008	मार्च 2008	एप्रिल 2008	मे 2008
(1)	(2)	(3)	(4)	(5)	(6)	(7)	(8)
1	तांदूळ (उत्तम)	किलो	28.00	28.00	29.50	30.00	30.00
2	गहू (उत्तम)	किलो	24.00	24.00	24.00	28.00	28.00
3	गव्हाचे पीठ	किलो	उ.ना.	उ.ना.	उ.ना.	उ.ना.	उ.ना.
4	ज्वारी (संकरित)	किलो	7.00	7.00	7.00	7.00	7.00
5	ज्वारी (देशी)	किलो	24.00	24.00	22.50	22.00	22.00
6	(बाजरो) मध्यम	किलो	16.00	16.75	14.00	14.00	14.00
7	कावुली चणा (अखडा)	किलो	48.00	48.00	54.00	56.00	56.00
8	हरभरा डाळ	किलो	40.00	44.00	43.00	44.00	44.00
9	तूरडाळ	किलो	47.20	45.00	47.00	48.00	48.00
10	मूगडाळ	किलो	41.60	40.00	43.00	44.00	44.00
11	उडीदडाळ	किलो	44.80	41.00	43.00	44.00	44.00
12	मसूरडाळ	किलो	45.40	45.25	48.50	50.00	50.00
13	मटकी	किलो	उ.ना.	उ.ना.	उ.ना.	उ.ना.	उ.ना.
14	पांढरा वाटाणा	किलो	33.60	35.00	35.00	36.00	36.00
15	साबुदाणा	किलो	32.00	32.00	32.00	32.00	32.00
16	शेंगदाणे	किलो	56.00	56.00	56.00	56.00	56.00
17	रवा	किलो	20.00	20.00	21.50	22.00	22.00
18	मैदा	किलो	उ.ना.	उ.ना.	उ.ना.	उ.ना.	उ.ना.
19	पोहे	किलो	उ.ना.	उ.ना.	उ.ना.	उ.ना.	उ.ना.
20	साखर	किलो	16.00	16.00	16.00	16.00	16.00
21	गूळ पिवळा	किलो	25.60	24.50	24.00	24.00	24.00
22	गोंडेतेल भुईमुगाचे (सुटे)	किलो	83.20	83.75	88.75	90.00	90.00
23	वनस्पती तूप (सुटे)	किलो	64.00	68.75	70.00	70.00	70.00
24	खोबरेल तेल (सुटे)	100ग्रॅम	7.20	9.00	9.00	9.00	9.00
25	महशीचे दूध (सुटे)	लीटर	20.00	20.00	20.00	20.00	22.00

तक्ता क्रमांक - 4.2

जिल्हा मुख्यालयातील महत्त्ववाच्या वस्तूंच्या मासिक सरासरी किरकोळ किंमती
(किंमत - "0.00" रुपयांत)

जिल्हा : रायगड

वर्ष : 2008

अ. क्र.	वस्तूचे नाव व प्रत	परिमाण	जून 2008	जुलै 2008	ऑगस्ट 2008	सप्टेंबर 2008
(1)	(2)	(3)	(9)	(10)	(11)	(12)
1	तांदूळ (उत्तम)	किलो	30.00	30.00	30.00	30.00
2	गहू (उत्तम)	किलो	30.00	30.00	30.00	30.00
3	गव्हाचे पीठ	किलो	उ.ना.	उ.ना.	उ.ना.	उ.ना.
4	ज्वारी (संकरित)	किलो	7.00	7.00	7.00	7.00
5	ज्वारी (देशी)	किलो	22.00	22.00	22.00	22.00
6	(बाजरी) मध्यम	किलो	16.00	16.00	16.00	16.00
7	काबुली चणा (अख्खा)	किलो	56.00	56.00	57.00	60.00
8	हरभरा डाळ	किलो	44.00	44.00	44.00	44.00
9	तूरडाळ	किलो	48.00	49.60	52.50	54.00
10	मूगडाळ	किलो	44.00	47.60	52.00	52.00
11	उडीदडाळ	किलो	44.00	47.20	52.00	52.00
12	मसूरडाळ	किलो	50.00	54.00	60.00	60.00
13	मटकी	किलो	उ.ना.	उ.ना.	उ.ना.	उ.ना.
14	पांढरा वाटाणा	किलो	36.00	44.00	44.00	44.00
15	साबुदाणा	किलो	32.00	33.60	36.00	36.00
16	शेंगदाणे	किलो	56.00	56.80	57.00	60.00
17	रवा	किलो	22.00	22.00	22.00	22.00
18	मैदा	किलो	उ.ना.	उ.ना.	उ.ना.	उ.ना.
19	पोहे	किलो	उ.ना.	उ.ना.	उ.ना.	उ.ना.
20	साखर	किलो	16.00	16.80	20.25	21.00
21	गूळ पिवळा	किलो	24.00	25.60	28.00	28.00
22	गोडेतेल भुईमुगाचे(सुटे)	किलो	87.50	90.00	90.00	90.00
23	वनस्पती तूप (सुटे)	किलो	80.00	80.00	80.00	80.00
24	खोबरेल तेल (सुटे)	100ग्रॅम	9.00	9.00	9.00	9.00
25	म्हशीचे दूध (सुटे)	लीटर	20.00	20.00	20.00	20.00

तक्ता क्रमांक - 4.2

जिल्हा मुख्यालयातील महत्त्वहत्वाच्या वस्तूंच्या मासिक सरासरी किरकोळ किंमती

(किंमत - "0.00" रुपयांत)

जिल्हा : रायगड

वर्ष : 2008

अ. क्र.	वस्तूचे नाव व प्रत	परिमाण	ऑक्टोबर 2008	नोव्हेंबर 2008	डिसेंबर 2008	वर्षाची सरासरी	मागील वर्षाची सरासरी
(1)	(2)	(3)	(13)	(14)	(15)	(16)	(17)
1	तांदूळ (उत्तम)	किलो	31.60	32.00	33.00	30.18	27.72
2	गहू (उत्तम)	किलो	30.00	30.00	30.00	28.17	23.18
3	गव्हाचे पीठ	किलो	उ.ना.	उ.ना.	उ.ना.	उ.ना.	उ.ना.
4	ज्वारी (संकरित)	किलो	7.00	7.00	7.00	7.00	7.00
5	ज्वारी (देशी)	किलो	22.00	22.00	22.00	22.38	18.28
6	(बाजरी) मध्यम	किलो	16.00	16.00	16.00	15.56	14.50
7	काबुली चणा (अखडा)	किलो	60.00	60.00	60.00	55.92	48.17
8	हरभरा डाळ	किलो	45.60	48.00	48.00	44.38	44.88
9	तूरडाळ	किलो	54.00	54.00	55.00	50.19	42.00
10	मूगडाळ	किलो	52.00	52.00	50.50	46.89	49.97
11	उडीदडाळ	किलो	52.00	52.00	47.75	46.98	53.08
12	मसूरडाळ	किलो	60.00	60.00	60.00	53.60	38.43
13	मटकी	किलो	उ.ना.	उ.ना.	उ.ना.	उ.ना.	उ.ना.
14	पांढरा वाटाणा	किलो	44.00	44.00	44.00	39.63	33.67
15	साबुदाणा	किलो	36.00	36.00	36.00	33.80	35.23
16	शेंगदाणे	किलो	60.00	60.00	60.00	57.48	52.08
17	रवा	किलो	22.00	22.00	22.00	21.63	18.78
18	मैदा	किलो	उ.ना.	उ.ना.	उ.ना.	उ.ना.	उ.ना.
19	पोहे	किलो	उ.ना.	उ.ना.	उ.ना.	उ.ना.	उ.ना.
20	साखर	किलो	21.00	21.00	20.00	18.00	16.16
21	गूळ पिवळा	किलो	28.00	28.00	28.00	25.98	26.74
22	गोडेतेल भुईमुगाचे(सुटे)	किलो	88.00	85.00	85.00	87.60	78.28
23	वनस्पती तूप (सुटे)	किलो	73.00	70.00	70.00	72.98	63.17
24	खोबरेल तेल (सुटे)	100ग्रॅम	9.00	9.00	9.00	8.85	9.00
25	म्हशीचे दूध (सुटे)	लीटर	20.00	20.00	20.00	20.17	19.23

तक्ता क्रमांक - 4.2

जिल्हा मुख्यालयातील महत्वाच्या वस्तूंच्या मासिक सरासरी किरकोळ किंमती
(किंमत - "0.00" रुपयांत)

जिल्हा : रायगड

वर्ष : 2008

अ. क्र.	वस्तूचे नाव व प्रत	परिमाण	जानेवारी 2008	फेब्रुवारी 2008	मार्च 2008	एप्रिल 2008	मे 2008
(1)	(2)	(3)	(4)	(5)	(6)	(7)	(8)
26	म्हशीचे शुध्द तूप	किलो	182.00	190.00	190.00	190.00	190.00
27	बोकडाचे मांस	किलो	160.00	160.00	165.00	180.00	180.00
28	कोंबडी (ब्रायलर) न सोललेली	किलो	80.00	90.00	97.50	100.00	106.00
29	ताजे मासे (स्थानिक)	किलो	60.00	60.00	80.00	90.00	106.00
30	अंडी कोंबडीची (सुधारित)	डझन	28.80	28.00	28.00	28.00	28.00
31	आयोडीनयुक्त मीठ	किलो	10.00	10.00	10.00	10.00	10.00
32	हळद पावडर (सुटी)	100 ग्रॅम	8.00	8.00	8.00	8.00	8.00
33	गरम मसाला पावडर (स्थानिक)	100 ग्रॅम	20.00	20.00	20.50	22.00	22.00
34	बटाटे	किलो	12.60	10.75	11.50	12.00	11.20
35	कांदे	किलो	8.20	7.00	7.25	10.00	9.20
36	लसूण	100 ग्रॅम	10.00	9.50	8.00	8.00	7.20
37	केळी (जळगाव)	डझन	10.80	10.00	10.50	12.00	13.20
38	सफरचंद	किलो	42.00	40.00	43.75	45.00	52.20
39	चहापत्ती	किलो	186.40	188.00	195.50	198.00	198.00
40	रॉकेल (खु.बा.)	लीटर	25.00	25.00	25.00	25.00	25.00
41	रॉकेल (स्व.धा.डु.)	लीटर	उ.ना.	उ.ना.	उ.ना.	उ.ना.	उ.ना.
42	पेट्रोल	लीटर	48.00	48.00	48.25	49.00	49.00
43	काडेपेटी	1 नग	1.00	1.00	1.00	1.00	1.00
44	धुण्याचा सावण	250ग्रॅम	8.00	8.00	8.00	8.00	8.00
45	प्रसाधन सावण	1 वडी	13.00	13.00	13.00	13.00	13.00
46	ब्रेड (स्थानिक)	400 ग्रॅम	11.00	11.00	11.00	11.00	11.00
47	गॅस सिलिंडर (स्वयंपाकाचा)	प्रत्येकी	299.00	299.00	299.00	299.00	299.00
48	टाल्कम पावडर (पॉन्डस/तत्सम)	100 ग्रॅम	30.00	30.00	30.00	30.00	30.00
49	दूध पेस्ट (कोलगेट साधी/ तत्सम)	100 ग्रॅम	28.00	28.00	28.00	28.00	28.00
50	सोने (स्टॅण्डर्ड)	10 ग्रॅम	उ.ना.	उ.ना.	उ.ना.	उ.ना.	उ.ना.
51	चांदी	10 ग्रॅम	उ.ना.	उ.ना.	उ.ना.	उ.ना.	उ.ना.

तक्ता क्रमांक - 4.2

जिल्हा मुख्यालयातील महत्त्वहत्वाच्या वस्तूंच्या मासिक सरासरी किरकोळ किंमती
(किंमत - "0.00" रुपयांत)

जिल्हा : रायगड

वर्ष : 2008

अ. क्र.	वस्तूचे नाव व प्रत	परिमाण	जून 2008	जुलै 2008	ऑगस्ट 2008	सप्टेंबर 2008
(1)	(2)	(3)	(9)	(10)	(11)	(12)
26	म्हशीचे शुध्द तूप	किलो	190.00	190.00	190.00	190.00
27	बोकडाचे मांस	किलो	180.00	180.00	180.00	180.00
28	कॉबडी (ब्रायलर) न सोललेली	किलो	100.00	104.00	100.00	100.00
29	ताजे मासे (स्थानिक)	किलो	100.00	84.00	80.00	95.00
30	अंडी कॉबडीची (सुधारित)	डझन	28.00	28.80	28.50	30.00
31	आयोडीनयुक्त मीठ	किलो	10.00	10.00	10.00	10.00
32	हळद पावडर (सुटी)	100 ग्रॅम	8.00	10.00	10.00	10.00
33	गरम मसाला पावडर (स्थानिक)	100 ग्रॅम	22.00	22.40	24.00	24.00
34	बटाटे	किलो	12.00	11.60	11.50	10.00
35	कांदे	किलो	8.00	10.40	14.25	14.50
36	लसूण	100 ग्रॅम	7.00	6.80	5.00	5.00
37	केळी (जळगाव)	डझन	12.00	10.80	12.00	12.00
38	सफरचंद	किलो	70.00	80.00	70.00	55.00
39	चहापत्ती	किलो	198.00	198.00	198.00	198.00
40	रॉकेल (खु.बा.)	लीटर	25.00	25.00	25.00	25.00
41	रॉकेल (स्व.धा.दु.)	लीटर	उ.ना.	उ.ना.	उ.ना.	उ.ना.
42	पेट्रोल	लीटर	50.00	53.00	54.00	54.00
43	काडेपेटी	1 नग	1.00	1.00	1.00	1.00
44	धुण्याचा साबण	250ग्रॅम	8.00	8.00	8.00	8.00
45	प्रसाधन साबण	1 बडी	13.00	16.00	16.00	16.00
46	ब्रेड (स्थानिक)	400 ग्रॅम	11.00	11.00	11.00	11.00
47	गॅस सिलिंडर (स्वयंपाकाचा)	प्रत्येकी	349.50	350.00	350.00	337.00
48	टाल्कम पावडर (पॉन्डस/तत्सम)	100 ग्रॅम	30.00	33.00	33.00	33.00
49	दूध पेट (कोलॉनोट साथी/ तत्सम)	100 ग्रॅम	28.00	28.00	28.00	28.00
50	सोने (स्टॅण्डर्ड)	10 ग्रॅम	उ.ना.	उ.ना.	उ.ना.	उ.ना.
51	चांदी	10 ग्रॅम	उ.ना.	उ.ना.	उ.ना.	उ.ना.

तक्ता क्रमांक - 4.2

जिल्हा मुख्यालयातील महत्त्वहत्वाच्या वस्तूंच्या वार्षिक सरासरी किरकोळ किमती
(किंमत - "0.00" रुपयांत)

जिल्हा : रायगड

वर्ष : 2008

अ. क्र.	वस्तूचे नाव व प्रत	परिमाण	ऑक्टोबर 2008	नोव्हेंबर 2008	डिसेंबर 2008	वर्षाची सरासरी	मागील वर्षाची सरासरी
(1)	(2)	(3)	(13)	(14)	(15)	(16)	(17)
26	म्हगांचे शुद्ध तूप	किलो	190.00	190.00	190.00	189.33	163.58
27	बोकडाचे मास	किलो	180.00	180.00	185.00	175.83	160.00
28	कोंबडी (ब्रायलर) न सांललेली	किलो	80.00	85.00	77.50	93.33	68.11
29	ताजे मासे (स्थानिक)	किलो	80.00	100.00	100.00	86.25	46.16
30	अंडी कोंबडीची (म्युराग)	डझन	31.20	34.50	30.00	29.32	25.83
31	आयोडीनयुक्त मीठ	किलो	10.00	10.00	10.00	10.00	9.08
32	हळद पावडर (सुटी)	100 ग्रॅम	10.00	2.50	10.00	8.58	8.00
33	गरम मसाला पावडर (स्थानिक)	100 ग्रॅम	24.00	24.00	24.00	22.41	19.87
34	बटाटे	किलो	11.60	11.00	10.25	11.33	14.20
35	कांदे	किलो	13.60	16.50	16.00	11.24	15.89
36	लसूण	100 ग्रॅम	5.00	5.00	4.75	6.77	8.73
37	केळी (जळगाव)	डझन	12.00	13.50	12.50	11.78	12.90
38	सफरचंद	किलो	54.00	50.00	50.00	54.33	54.50
39	चहापत्ती	किलो	206.40	218.00	218.00	200.05	181.40
40	रॉकेल (खु.बा.)	लाॅटर	25.00	25.00	25.00	25.00	25.00
41	रॉकेल (स्व.धा.दु.)	लाॅटर	उ.ना.	उ.ना.	उ.ना.	उ.ना.	उ.ना.
42	पेट्रोल	लाॅटर	54.00	54.00	50.00	50.94	49.56
43	काढेपेटी	1 नग	1.00	1.00	1.00	1.00	0.73
44	धुण्याचा साबण	250ग्रॅम	8.00	8.00	8.00	8.00	7.86
45	प्रसाधन साबण	1 वडो	16.00	16.00	17.00	14.58	13.02
46	ब्रेड (स्थानिक)	400 ग्रॅम	11.00	11.00	11.00	11.00	11.00
47	गॅस सिलिंडर (स्वयंपाकाचा)	प्रत्येकी	350.00	350.00	336.00	326.46	299.00
48	टल्कम पावडर (पोन्डस/तल्कम)	100 ग्रॅम	33.00	33.00	33.00	31.50	29.65
49	टुध पॅस्ट (कॉल्गॉट साधने तल्कम)	100 ग्रॅम	28.00	28.00	28.00	28.00	27.40
50	सांने (स्टॅण्डर्ड)	10 ग्रॅम	उ.ना.	उ.ना.	उ.ना.	उ.ना.	उ.ना.
51	चांदी	10 ग्रॅम	उ.ना.	उ.ना.	उ.ना.	उ.ना.	उ.ना.

तक्ला क्रमांक - 4.3

औद्योगिक कामगारांकरिता ग्राहक किंमतीचे निर्देशांक (पायाभूत वर्ष : 2001=100)

जिल्हा : रायगड

केंद्र - मुंबई

संदर्भ : 2008-09

अ. क्र.	महिना/ वर्ष	अन्नगट	पान,सुपारी तंबाखू इ.	इंधन व दिवाबत्ती	घरबांधणी	कापड, बिछाने व पादत्राणे	संकीर्ण	सर्वसाधारण निर्देशांक
1	2	3	4	5	6	7	8	9
1	एप्रिल -08	144	133	153	128	131	142	141
2	मे -08	145	134	152	128	131	142	142
3	जून-08	146	136	159	128	131	143	143
4	जुलै-08	148	140	162	130	131	144	145
5	ऑगस्ट-08	150	140	165	130	131	144	146
6	सप्टेंबर-08	153	141	165	130	131	145	147
7	ऑक्टोबर-08	159	145	166	130	132	153	152
8	नोव्हेंबर-08	156	145	164	130	132	154	151
9	डिसेंबर-08	152	145	175	130	132	156	151
10	जानेवारी-09	154	146	187	131	132	158	153
11	फेब्रुवारी-09	153	146	184	131	132	158	152
12	मार्च-09	154	146	185	131	132	158	153
वार्षिक सरासरी		151	141	168	130	132	150	148

आधार - कामगार आयुक्त यांचे कार्यालय, मुंबई.

तक्ता क्रमांक - 4.4

किंमतीचे महत्वाचे निर्देशांक

जिल्हा : रायगड

संदर्भ : 2008-09

अ. क्र.	महिना / वर्ष	अखिल भारतीय घाऊक किंमत निर्देशांक (पायाभूत वर्ष 1993-94)	ग्राहक किंमत निर्देशांक						
			औद्योगिक कामगारांसाठी (पायाभूत वर्ष 2001)		महाराष्ट्र (पायाभूत वर्ष 2003)		शेतमजुरांसाठी (पायाभूत वर्ष 1986-87)		शहरी अश्रमिक कर्मचा-यांसाठी (पायाभूत वर्ष 1984-85)*
			मुंबई	अखिल भारत	ग्रामीण	नागरी	महाराष्ट्र	अखिल भारत	अखिल भारत
(1)	(2)	(3)	(4)	(5)	(6)	(7)	(8)	(9)	(10)
1	एप्रिल-08	228.5	141	138	138	134	442	429	536
2	मे-08	231.1	142	139	139	135	443	431	537
3	जून-08	237.4	143	140	140	137	449	434	543
4	जुलै-08	240.0	145	143	142	140	457	442	552
5	ऑगस्ट-08	241.2	146	145	145	141	467	450	559
6	सप्टेंबर-08	241.5	147	146	146	142	469	455	565
7	ऑक्टो.-08	239.0	152	148	148	145	476	459	574
8	नोव्हेंबर-08	234.2	151	148	149	145	474	460	575
9	डिसेंबर-08	229.7	151	147	148	144	471	459	569
10	जाने.-09	228.9	153	148	148	144	474	461	574
11	फेब्रुवारी-09	227.6	152	148	147	143	474	462	575
12	मार्च-09	228.2	153	148	148	143	474	463	577

टिप - * एप्रिल 2008 पासून केंद्रीय सांख्यिकी संघटनेने शहरी अश्रमिक कर्मचा-यांकरीता ग्राहक किंमती निर्देशांक केंद्रनिहाय प्रकाशित करणे खंडित केले आहे. 1984-85 पासून लिक फॅक्टर वापरून परिगणित केलेला ग्राहक किंमती निर्देशांक

आधार - 1) केंद्रीय सांख्यिकीय संघटना, नवी दिल्ली 2) श्रम केंद्र, भारत सरकार, सिमला 3) अर्थ व सांख्यिकी संचालनालय, मुंबई 4) आर्थिक सल्लागार, उद्योग मंत्रालय, भारत सरकार, नवी दिल्ली 5) कामगार आयुक्त यांचे कार्यालय, मुंबई.

तक्ता क्रमांक - 5.1

गोळा केलेला जमीन महसूल

जिल्हा : रायगड

संदर्भ वर्ष : 2008-09

(रुपये हजार)

अ. क्र.	तालुका	जमीन महसुलाची एकूण चालू मागणी	जमीन महसुलाची धकबाकी	एकूण मागणी	सूट
(1)	(2)	(3)	(4)	(5)	(6)
1	उरण	101	0	101	95
2	पनवेल	214	0	214	175
3	कर्जत	149	0	149	84
4	खालापूर	113	0	113	78
5	पेण	188	0	188	17
6	अलिबाग	336	0	336	260
7	मुरुड	77	0	77	55
8	रोहा	185	0	185	116
9	सुधागड	77	0	77	49
10	माणगांव	137	0	137	68
11	तळा	33	0	33	25
12	श्रीवर्धन	73	0	73	56
13	म्हसळा	45	0	45	36
14	महाड	132	0	132	113
15	पोलादपूर	31	0	31	27
जिल्हा एकूण		1891	0	1891	1253

तक्ता क्रमांक - 5.1

गोळा केलेला जमीन महसूल

जिल्हा : रायगड

संदर्भ वर्ष : 2008-09

(रुपये हजार)

अ. क्र.	तालुका	निलंबित वसुलीची रक्कम	वसुली पात्र रक्कम {5-(6+7)}	प्रत्यक्ष वसुली	खातेदारांची संख्या
(1)	(2)	(7)	(8)	(9)	(10)
1	उरण	0	6	6	6535
2	पनवेल	0	40*	492	1464
3	कर्जत	0	65	991	28578
4	खालापूर	0	35	271	10121
5	पेण	0	171	20	23522
6	अलिबाग	0	76	2082	29392
7	मुरुड	0	22	56	2280
8	रोहा	0	69	952	4401
9	सुधागड	0	28	156	5156
10	माणगांव	0	69	397	11396
11	तळा	0	7*	9	543
12	श्रीवर्धन	0	18*	133	3542
13	म्हसळा	0	9	14	1202
14	महाड	0	19	19	11684
15	पोलादपूर	0	3*	18	2121
जिल्हा एकूण		0	638	5616	141937

टिप : 1) सदरची आकडेवारी सर्वसाधारण जमीन महसूलाची असून, वाढीव इष्टांक साध्य करतांना वसुली झालेली असल्याने प्रत्यक्ष वसुली मागणीपेक्षा अधिक आहे.

2) * आकडे पूर्णांकात दिल्याने बेरजा जुळतीलच असे नाही.

आधार - जिल्हाधिकारी कार्यालय, रायगड.

तक्ता क्रमांक - 5.2

स्थानिक स्वराज्य संस्थांचे उत्पन्न व खर्च

जिल्हा : रायगड

संदर्भ वर्ष : 2008-09

(रूपये लाखात)

अ. क्र.	बाब	ग्राम- पंचायत	जिल्हा परिषद*	महानगर पालिका	नगर परिषदा	कटक मंडळ
(1)	(2)	(2)	(4)	(5)	(6)	(7)
स्थानिक स्वराज्य संस्थांची संख्या		821	1	-	11	-
अ) जमा						
1	सुरूवातीची शिल्लक	2178.03	4239.72	-	3361.26	-
चालू वर्षातील जमा						
	2.1 शासकीय अनुदाने व वर्गणी	7064.18	34156.21	-	7100.47	-
	2.2 सर्व प्रकारचे कर	4524.53	4252.20	-	2068.41	-
	2.3 इतर जमा	24.72	32817.09	-	4193.77	-
	2.4 एकूण (बाब 2.1 ते 2.3)	11613.43	71225.50	-	13362.65	-
एकूण प्राप्त (सुरूवातीची शिल्लक मिळून)		13791.46	75465.22	-	16723.91	-
ब) खर्च						
3	चालू वर्षातील खर्च					
	3.1 सामान्य प्रशासन	1137.48	1646.48	-	1245.04	-
	3.2 शिक्षण	69.84	13810.09	-	669.64	-
	3.3 सार्वजनिक आरोग्य	2589.66	5843.49	-	3920.80	-
	3.4 इतर	6638.95	46986.04	-	7268.96	-
	एकूण (3.1 ते 3.4)	10435.93	68286.10	-	13104.44	-
4	अखेरची शिल्लक	3355.53	7179.12	-	3619.47	-
एकूण खर्च (अखेरची शिल्लक मिळून)		13791.46	75465.22	-	16723.91	-

टिप - *सन 2007-08 अखेर घसरानिधी व 12 व्या वित्त आयोगाची शिल्लक बदलल्यामुळे 2007-08 च्या एकूणात बदल झालेला आहे. तसेच सन 2008-09 ची आकडेवारी Reconciliation अगोदरची देण्यात आलेली असल्याने ती अस्थायी स्वरूपाची आहे.

आधार - 1) जिल्हा परिषद 2) ग्रामपंचायत विभाग, जिल्हा परिषद, रायगड.

3) नगरपालिका, रायगड.

(27)

तक्ता क्रमांक - 5.3

बैंक कार्यालये, वर्गीकृत बँकांची संख्या, ठेवी व कर्जे

जिल्हा : रायगड

संदर्भ वर्ष : 2008-09

अ. क्र.	तालुका	बँकांची कार्यालये असलेली गावे व शहरे	वर्गीकृत बँका (संख्या)	वर्गीकृत बँकांची शाखा कार्यालये	वर्गीकृत बँकांच्या ठेवी (लाख रुपये)
(1)	(2)	(3)	(4)	(5)	(6)
1	उरण	7	7	16	49986
2	पनवेल	13	18	59	314570
3	कर्जत	7	6	11	22354
4	खालापूर	7	8	17	46485
5	पेण	8	7	15	49547
6	अलिबाग	13	6	26	87104
7	मुरुड	7	4	12	19899
8	रोहा	10	6	14	36170
9	सुधागड	4	3	5	9327
10	माणगांव	9	7	13	17652
11	तळा	1	2	2	3808
12	श्रीवर्धन	6	6	10	17182
13	म्हसळा	6	3	7	11622
14	महाड	8	6	16	36234
15	पोलादपूर	4	3	5	8075
जिल्हा एकूण		110	*25	228	730015

टीप - * जिल्ह्यात वर्गीकृत बँका 25 आहेत.

आधार - जिल्हा अग्रणी बँक, (बँक ऑफ इंडिया)

तक्ता क्रमांक - 5.4

अल्पबचत कार्यक्रमाची प्रगती

जिल्हा : रायगड

संदर्भ वर्ष : 2007-08 व 2008-09

(रुपये लाखात)

अ.क्र.	योजनेचे नाव	2008-09 अखेर अल्पबचत खातेदारांची संख्या	2007-08 मधील अल्पबचत खात्यांतील गुंतवणूक		सन 2008-09 मधील अल्पबचत खात्यांतील गुंतवणूक	
			ढोबळ	निव्वळ	ढोबळ	निव्वळ
(1)	(2)	(3)	(4)	(5)	(6)	(7)
1	टपाल बचत खाते	156720	10469.35	494.80	12039.75	470.06
2	पुनरावर्ती ठेवी	586068	13967.90	3049.85	15644.04	2836.36
3	समयबद्ध ठेवी	16100	3141.27	1714.76	2795.73	1621.52
4	सार्वजनिक भविष्य निर्वाह निधी					
	4.1 स्टेट बँक	5201	1425.46	1024.40	1510.96	1106.35
	4.2 बँक ऑफ महाराष्ट्र	-	-	-	-	-
	4.3 टपाल खाते	3927	708.96	507.88	786.94	543.43
	4.4 इतर बँका	-	-	-	-	-
5	राष्ट्रीय बचत प्रमाणपत्रे	118762	4472.81	480.89	4159.71	461.65
6	इंदिरा विकास पत्रे	-	-	-14.17	-	-13.44
7	किसान विकास पत्रे	131788	7452.87	3931.89	6483.99	4084.91
8	मासिक प्राप्ती योजना	93661	11024.85	-7274.54	10613.11	-6155.60
9	राष्ट्रीय बचत योजना-87	799	-	-121.59	-	-106.99
10	राष्ट्रीय बचत योजना-92	75	-	-3.89	-	-3.65
11	इतर सर्व योजना	-	-	0.00	-	-
12	चरीष्ठ ना. योजना (2004)	2475	1662.19	1577.05	1545.83	1437.62
जिल्हा एकूण		1115576	54325.66	5367.33	55580.06	6282.22

आधार - सहायक संचालक (अल्पबचत), जिल्हाधिकारी कार्यालय

तक्ता क्रमांक - 5.5
आयुर्विमा विषयक आकडेवारी

जिल्हा : रायगड

संदर्भ वर्ष : 2008-09

अ. क्र.	बाब	परिमाण	तपशील
(1)	(2)	(3)	(4)
1	आयुर्विमा महामंडळाच्या जिल्ह्यातील शाखा	संख्या	5
2	चालू विमा पॉलिसीज् (मार्च 2009 अखेर)	संख्या	459728
3	मार्च अखेर व्यपगत विमा पॉलिसीज्	संख्या	239749
4	नवीन व्यवसाय (2008-09)		
	4.1 उतरविलेली विमापत्रे	संख्या	81343
		(रु लाख)	128384
	4.3 विम्याचा प्रथम हप्ता रक्कम	(रु लाख)	8911.56
5	जिल्ह्यातील विमा प्रतिनिधीची संख्या		
	5.1 एकूण विमा प्रतिनिधी	संख्या	2568
	5.2 एकूण पैकी ग्रामीण विमा प्रतिनिधी	संख्या	1027
	5.3 एकूण पैकी महिला विमा प्रतिनिधी	संख्या	940
	5.4 एकूण महिला प्रतिनिधीपैकी ग्रामीण महिला प्रतिनिधी	संख्या	205

आधार - भारतीय जीवन विमा निगम, ठाणे, मंडळ कार्यालय, ठाणे.

तक्ता क्रमांक - 6.1

जमिनीचा वापर

जिल्हा : रायगड

संदर्भ वर्ष : 2000-2001

(क्षेत्र हेक्टर)

अ. क्र.	तालुका	एकूण भौगोलिक क्षेत्र	जंगल व्याप्त क्षेत्र	शेतीला उपलब्ध नसलेले क्षेत्र			पडीत जमिनीव्यतिरिक्त लागवड न झालेली एकूण जमीन
				बिगर शेती वापराखालील जमीन	पडीत/ लागवडी लायक नसलेली जमीन	एकूण (5+6)	
(1)	(2)	(3)	(4)	(5)	(6)	(7)	(8)
1	उरण	18642	2597	5559	3538	9097	226
2	पनवेल	57952	17159	11704	5257	16961	1499
3	कर्जत	65117	8150	3192	2622	5814	25983
4	खालापूर	40616	14363	1335	6828	8163	287
5	पेण	49998	14059	7528	3875	11403	989
6	अलिबाग	49901	13935	1743	4768	6511	1812
7	मुरुड	26525	6227	1282	6397	7679	1755
8	रोहा	63239	22639	3394	7049	10443	5530
9	सुधागड	45801	16900	570	8184	8754	1981
10	माणगांव	68650	11553	7352	8459	15811	4350
11	तळा	25009	1740	1158	1418	2576	1006
12	श्रीवर्धन	26021	2772	2013	7030	9043	561
13	म्हसळा	31170	3032	1773	13548	15321	869
14	महाड	81047	9059	3030	16535	19565	4889
15	पोलादपूर	37204	4509	256	8780	9036	4640
जिल्हा एकूण		686892	148694	51889	104288	156177	56377

तक्ता क्रमांक - 6.1

जमिनीचा वापर

जिल्हा : रायगड

संदर्भ वर्ष : 2000-2001

(क्षेत्र हेक्टर)

अ. क्र.	तालुका	पडीत जमीन			निव्वळ क्षेत्र	एकापेक्षा अधिक (दुसोटा क्षेत्र)	लागवडी खालील एकूण क्षेत्र (12+13)	लागवडी-लायक क्षेत्र 8+11+12
		चालू पड	इतर पड	एकूण पड (9+10)				
(1)	(2)	(9)	(10)	(11)	(12)	(13)	(14)	(15)
1	उरण	1093	678	1771	4780	895	5675	6777
2	पनवेल	1766	1518	3284	16904	492	17396	21687
3	कर्जत	115	121	236	14667	4410	19077	40886
4	खालापूर	143	61	204	7661	1856	9517	8152
5	पेण	159	118	277	15910	2606	18516	17176
6	अलिबाग	101	123	224	25244	3908	29152	27280
7	मुरुड	138	110	248	10148	2263	12411	12151
8	रोहा	685	1120	1805	17690	2702	20392	25025
9	सुधागड	3126	1754	4880	10842	541	11383	17703
10	माणगांव	10640	6870	17510	18920	1459	20379	40780
11	तळा	4326	3579	7905	4158	465	4623	13069
12	श्रीवर्धन	875	803	1678	7785	2279	10064	10024
13	म्हसळा	296	287	583	6131	3341	9472	7583
14	महाड	7243	5770	13013	30012	1528	31540	47914
15	पोलादपूर	120	228	348	11989	1657	13646	16977
जिल्हा एकूण		30826	23140	53966	202841	30402	233243	313184

आधार - कृषि आयुक्तालय, पुणे

तक्ता क्रमांक - 6.2
निरनिराळया पिकाखालील क्षेत्र

जिल्हा : रायगड

संदर्भ वर्ष : 2001-2002

(क्षेत्र हेक्टर)

अ. क्र.	तालुका	तांदूळ	गहू	खरीप ज्वारी	रब्बी ज्वारी	एकूण ज्वारी	बाजरी	मका
(1)	(2)	(3)	(4)	(5)	(6)	(7)	(8)	(9)
1	उरण	2700	0	0	0	0	0	0
2	पनवेल	11426	0	0	0	0	0	0
3	कर्जत	16365	0	0	0	0	0	0
4	खालापूर	8255	0	0	0	0	0	0
5	पेण	13100	0	0	0	0	0	0
6	अलिबाग	17260	0	0	0	0	0	0
7	मुरुड	3000	0	0	0	0	0	0
8	रोहा	12750	0	0	0	0	0	0
9	सुधागड	6990	0	0	0	0	0	0
10	माणगांव	14240	0	0	0	0	0	0
11	तळा	3100	0	0	0	0	0	0
12	श्रीवर्धन	3585	0	0	0	0	0	0
13	म्हसळा	2300	0	0	0	0	0	0
14	महाड	14180	0	0	0	0	0	0
15	पोलादपूर	4400	0	0	0	0	0	0
जिल्हा एकूण		133651	0	0	0	0	0	0

तक्ता क्रमांक - 6.2
निरनिराळ्या पिकाखालील क्षेत्र

जिल्हा : रायगड

संदर्भ वर्ष : 2001-2002
(क्षेत्र हेक्टर)

अ. क्र.	तालुका	वरी	नाचणी	कोद्रा	सावा	भादली	इतर तृण धान्ये	एकूण तृण धान्ये
(1)	(2)	(10)	(11)	(12)	(13)	(14)	(15)	(16)
1	उरण	5	5	0	0	0	2	2712
2	पनवेल	280	66	0	0	0	4	11776
3	कर्जत	400	425	15	0	0	3	17208
4	खालापूर	45	440	0	0	0	2	8742
5	पेण	90	435	5	0	0	4	13634
6	अलिबाग	15	65	0	0	0	6	17346
7	मुरुड	0	0	0	0	0	6	3006
8	रोहा	900	1350	15	0	0	2	15017
9	सुधागड	300	468	0	0	0	2	7760
10	माणगांव	865	2100	5	0	0	2	17212
11	तळा	250	348	5	0	0	2	3705
12	श्रीवर्धन	70	227	0	0	0	3	3885
13	म्हसळा	370	828	5	0	0	2	3505
14	महाड	1275	2351	5	0	0	2	17813
15	पोलादपूर	180	2150	5	0	0	2	6737
जिल्हा एकूण		5045	11258	60	0	0	44	150058

तक्ता क्रमांक - 6.2
निरनिराळ्या पिकाखालील क्षेत्र

जिल्हा : रायगड

संदर्भ वर्ष : 2001-2002

(क्षेत्र हेक्टर)

अ. क्र.	तालुका	हरभरा	तूर	मूग	उडीद	कुळीय	मठ	वाल
(1)	(2)	(17)	(18)	(19)	(20)	(21)	(22)	(23)
1	उरण	20	0	14	12	164	18	896
2	पनवेल	35	10	14	6	154	13	625
3	कर्जत	100	40	8	54	140	1	255
4	खालापूर	110	15	13	61	79	5	50
5	पेण	150	50	22	52	135	20	780
6	अलिबाग	125	100	33	10	130	60	1621
7	मुरुड	60	30	23	39	135	12	520
8	रोहा	450	50	6	103	74	5	140
9	सुधागड	80	90	9	12	55	35	190
10	माणगांव	250	90	3	101	30	4	170
11	तळा	110	45	11	2	73	15	90
12	श्रीवर्धन	20	10	26	52	70	15	175
13	म्हसळा	55	120	3	51	61	13	110
14	महाड	400	300	6	86	55	12	540
15	पोलादपूर	20	25	3	41	51	12	85
जिल्हा एकूण		1985	975	194	682	1406	240	6247

तक्ता क्रमांक - 6.2
निरनिराळ्या पिकाखालील क्षेत्र

जिल्हा : रायगड

संदर्भ वर्ष : 2001-2002
(क्षेत्र हेक्टर)

अ. क्र.	तालुका	चवळी	इतर कडधान्ये	एकूण कडधान्ये	एकूण अन्नधान्ये (16+26)	ऊस	मिरची	इतर मसाल्याचे पदार्थ
(1)	(2)	(24)	(25)	(26)	(27)	(28)	(29)	(30)
1	उरण	150	9	1283	3995	0	0	0
2	पनवेल	155	17	1029	12805	0	40	90
3	कर्जत	180	16	794	18002	0	90	3
4	खालापूर	130	10	473	9215	0	0	0
5	पेण	180	42	1431	15065	0	10	10
6	अलिबाग	120	45	2244	19590	0	15	35
7	मुरुड	160	12	991	3997	0	2	0
8	रोहा	149	26	1003	16020	0	25	2
9	सुधागड	130	12	613	8373	0	15	5
10	माणगांव	140	17	805	18017	0	0	5
11	तळा	145	28	519	4224	0	0	5
12	श्रीवर्धन	235	19	622	4507	0	20	5
13	म्हसळा	160	14	587	4092	0	0	20
14	महाड	270	30	1699	19512	0	0	28
15	पोलादपूर	145	26	408	7145	0	40	3
जिल्हा एकूण		2449	323	14501	164559	0	257	211

तक्ता क्रमांक - 6.2
निरनिराळ्या पिकाखालील क्षेत्र

जिल्हा : रायगड

संदर्भ वर्ष : 2001-2002

(क्षेत्र हेक्टर)

अ. क्र.	तालुका	एकूण मसाल्याचे पदार्थ	आंबा	काजू (सुका मेवा)	एकूण फळे (इतर धरून)	भाजीपाला	कांदे	टोमॅटो
(1)	(2)	(31)	(32)	(33)	(34)	(35)	(36)	(37)
1	उरण	0	1060	0	1095	110	0	25
2	पनवेल	130	950	0	1213	338	0	50
3	कर्जत	93	575	0	701	88	0	26
4	खालापूर	0	55	0	86	80	0	21
5	पेण	20	940	1155	2124	150	0	20
6	अलिबाग	50	910	509	1589	253	2	55
7	मुरुड	2	1220	321	1588	117	15	50
8	रोहा	27	1230	398	1707	97	0	31
9	सुधागड	20	1370	1127	2690	105	0	20
10	माणगांव	5	10	0	74	99	10	36
11	तळा	5	425	0	527	74	0	20
12	श्रीवर्धन	25	1040	946	2628	137	20	44
13	म्हसळा	20	1470	636	2203	100	0	12
14	महाड	28	620	0	725	68	0	19
15	पोलादपूर	43	1345	0	1874	118	0	18
जिल्हा एकूण		468	13220	5092	20824	1934	47	447

तक्ता क्रमांक - 6.2
निरनिराळ्या पिकाखालील क्षेत्र

जिल्हा : रायगड

संदर्भ वर्ष : 2001-2002

(क्षेत्र हेक्टर)

अ. क्र.	तालुका	एकूण भाजी-पाला व फळे (34+35+36+37)	संकीर्ण खाद्य पिके (सुपारी)	एकूण खाद्य पिके (27+31+38+39)	कापूस	अंबाडी	इतर तंतू पिके
(1)	(2)	(38)	(39)	(40)	(41)	(42)	(43)
1	उरण	1230	3	5228	0	0	0
2	पनवेल	1601	0	14536	0	0	0
3	कर्जत	815	5	18915	0	0	0
4	खालापूर	187	0	9402	0	0	0
5	पेण	2294	0	17379	0	0	0
6	अलिबाग	1899	321	21860	0	0	0
7	मुरुड	1770	90	5859	0	0	0
8	रोहा	1835	2	17884	0	0	0
9	सुधागड	2815	0	11208	0	0	0
10	माणगांव	219	0	18241	0	0	0
11	तळा	621	0	4850	0	0	0
12	श्रीवर्धन	2829	210	7571	0	0	0
13	म्हसळा	2315	20	6447	0	0	0
14	महाड	812	0	20352	0	0	0
15	पोलादपूर	2010	0	9198	0	0	0
जिल्हा एकूण		23252	651	188930	0	0	0

तक्ता क्रमांक - 6.2
निरनिराळ्या पिकाखालील क्षेत्र

जिल्हा : रायगड

संदर्भ वर्ष : 2001-2002

(क्षेत्र हेक्टर)

अ. क्र.	तालुका	एकूण तंतू पिके	भुईमूग	तीळ	नारळ	सूर्यफूल	जवस
(1)	(2)	(44)	(45)	(46)	(47)	(48)	(49)
1	उरण	0	0	0	60	0	0
2	पनवेल	0	0	5	0	0	0
3	कर्जत	0	40	40	140	0	0
4	खालापूर	0	0	5	0	0	0
5	पेण	0	0	15	110	0	0
6	अलिबाग	0	0	0	1700	0	0
7	मुरुड	0	35	10	750	0	0
8	रोहा	0	40	35	0	0	0
9	सुधागड	0	20	10	0	0	0
10	माणगांव	0	40	5	0	0	0
11	तळा	0	0	0	0	0	0
12	श्रीवर्धन	0	5	55	400	0	0
13	म्हसळा	0	0	0	0	0	0
14	महाड	0	15	35	0	0	0
15	पोलादपूर	0	15	70	0	0	0
जिल्हा एकूण		0	210	285	3160	0	0

तक्ता क्रमांक - 6.2
निरनराळ्या पिकाखालील क्षेत्र

जिल्हा : रायगड

संदर्भ वर्ष : 2001-2002
(क्षेत्र हेक्टर)

अ. क्र.	तालुका	कारळे	इतर गळीत धान्ये	एकूण गळीत धान्ये (45 ते 51)	इतर औषधी व मादक पदार्थ	आयुर्वेदिक व मादक पदार्थाची पिके	एकूण औषधी व मादक पदार्थ
(1)	(2)	(50)	(51)	(52)	(53)	(54)	(55)
1	उरण	0	0	60	0	0	0
2	पनवेल	0	5	10	0	0	0
3	कर्जत	35	10	265	0	0	0
4	खालापूर	15	15	35	0	0	0
5	पेण	0	5	130	0	0	0
6	अलिबाग	0	22	1722	0	0	0
7	मुरुड	75	3	873	0	0	0
8	रोहा	15	20	110	0	0	0
9	सुधागड	25	0	55	0	0	0
10	माणगांव	50	10	105	0	0	0
11	तळा	0	0	0	0	0	0
12	श्रीवर्धन	50	30	540	0	0	0
13	म्हसळा	5	0	5	0	0	0
14	महाड	25	0	75	0	0	0
15	पोलादपूर	40	0	125	0	0	0
जिल्हा एकूण		335	120	4110	0	0	0

तक्ता क्रमांक - 6.2
निरनिराळ्या पिकाखालील क्षेत्र

जिल्हा : रायगड

संदर्भ वर्ष : 2001-2002
(क्षेत्र हेक्टर)

अ. क्र.	तालुका	एकूण चारा पिके	संकीर्ण अखाद्य पिके	एकूण अखाद्य पिके (56+57)	लागवडी खालील एकूण क्षेत्र (40+58)	दुसोटा क्षेत्र (2000-01)	लागवडी खालील निव्वळ क्षेत्र (2000-01)
(1)	(2)	(56)	(57)	(58)	(59)	(60)	(61)
1	उरण	580	95	675	5903	895	4780
2	पनवेल	3540	25	3565	18101	492	16904
3	कर्जत	570	275	845	19760	4410	14667
4	खालापूर	520	35	555	9957	1856	7661
5	पेण	715	150	865	18244	2606	15910
6	अलिबाग	3045	1747	4792	26652	3908	25244
7	मुरुड	5030	873	5903	11762	2263	10148
8	रोहा	330	110	440	18324	2702	17690
9	सुधागड	75	80	155	11363	541	10842
10	माणगांब	505	105	610	18851	1459	18920
11	तळा	65	0	65	4915	465	4158
12	श्रीवर्धन	1145	595	1740	9311	2279	7785
13	म्हसळा	1345	70	1415	7862	3341	6131
14	महाड	16270	115	16385	36737	1528	30012
15	पोलादपूर	4705	165	4870	14068	1657	11989
जिल्हा एकूण		38440	4440	42880	231810	30402	202841

आधार - कृषी आदुक्तालय, पुणे

तक्ता क्रमांक - 6.3

मुख्य पिकांचे दर हेक्टरी अंदाजित उत्पादन

जिल्हा : रायगड

संदर्भ वर्ष : 2007-08

1] प्रति हेक्टरी उत्पादन - किलो मध्ये

2] एकूण उत्पादन -- "00" टन मध्ये

अ. क्र.	पिकाचे नाव	प्रति हेक्टरी उत्पादन किलो	एकूण उत्पादन (00 टन)	अ. क्र.	पिकाचे नाव	प्रति हेक्टर उत्पादन (किलो)	एकूण उत्पादन (00टन)
(1)	(2)	(3)	(4)	(1)	(2)	(3)	(4)
1	तांदूळ	2532	3372	17	जवस	0	0
2	गहू	0	0	18	भुईमूग	1667	5
3	ज्वारी	0	0	19	मोहरी	305	0.305
4	बाजरी	0	0	20	तीळ	500	1
5	वाली	0	0	21	एरंडी	0	0
6	मका	2593	5	22	ऊस	0	0
7	नाचणी	742	77	23	नारळ	उ.ना.	उ.ना.
8	इतर धान्ये	650	30	24	कापूस	0	0
9	एकूण धान्ये	2348	3484	25	ताग	0	0
10	हरभरा	805	15	26	मेस्ता[अंबाडी]	0	0
11	तूर	765	8	27	तंबाखू	0	0
12	उडीव	578	4	28	औषधी पदार्थ	0	0
13	मूग	572	2	29	सुंठ [आले]	0	0
14	मसूर	0	0	30	मिरची [लाल]	उ.ना.	उ.ना.
15	इतर कडधान्ये	457	50	31	हळद	उ.ना.	उ.ना.
16	एकूण कडधान्ये	529	79	32	वटाटे	0	0

तक्ता क्रमांक - 6.4

निवडक केंद्रातील पर्जन्य दिवसांची संख्या व एकूण पर्जन्य

जिल्हा : रायगड

संदर्भ वर्ष : 2008

(पर्जन्य - मि.मी.)

अ. क्र.	तालुका/ केंद्र	सरासरी		वर्ष 2008 मधील		सरासरीच्या तुलनेत वर्षातील पर्जन्याची टक्केवारी
		पर्जन्य दिवस (संख्या)	पर्जन्य	पर्जन्य दिवसांची संख्या	पर्जन्य	
(1)	(2)	(3)	(4)	(5)	(6)	(7)
1	उरण	77	2945	83	2400	81.49
2	पनवेल	101	4046	100	3025	74.77
3	कर्जत	105	5039	107	3592	71.28
4	खालापूर	105	4767	102	3313	69.50
5	पेण	91	3791	97	2679	70.67
6	अलिबाग	94	3614	88	2508	69.40
7	मुरुड	91	3999	82	2066	51.66
8	रोहा	109	5067	99	3805	75.09
9	सुधागड	107	5684	92	3938	69.28
10	माणगांव	99	4598	105	3380	73.51
11	तळा	89	3446	98	3150	91.41
12	श्रीवर्धन	103	4383	90	2686	61.28
13	म्हसळा	109	5302	100	3215	60.64
14	महाड	95	4593	102	3853	83.89
15	पोलादपूर	111	5978	108	4028	67.38
16	माथेरान	108	6004	95	4890	81.45

आधार - जिल्हाधिकारी कार्यालय, रायगड-अलिबाग.

तक्ता क्रमांक - 6.5
विविध साधनांखालील ओलिताचे क्षेत्र

जिल्हा : रायगड

संदर्भ वर्ष : (2000-2001)

(क्षेत्र - हेक्टर)

अ. क्र.	तालुका	ओलिताखालील क्षेत्र		ओलिता खालील निव्वळ क्षेत्र(3+4)	ओलिता खालील स्थूल क्षेत्र	एकूण लागवडी खालील स्थूल क्षेत्र	ओलिता खालील स्थूल क्षेत्राची लागवडीखालील स्थूल क्षेत्राशी टक्केवारी
		पृष्ठभागीय	विहिरी				
(1)	(2)	(3)	(4)	(5)	(6)	(7)	(8)
1	उरण	39	135	174	174	5675	3.00
2	पनवेल	326	512	838	1117	17396	6.42
3	कर्जत	1528	2014	3542	3542	19077	18.56
4	खालापूर	204	482	686	686	9517	7.20
5	पेण	90	154	244	244	18516	1.31
6	अलिबाग	998	1185	2183	2468	29152	8.46
7	मुरुड	443	895	1338	1384	12411	11.15
8	रोहा	702	822	1524	2370	20392	11.62
9	सुधागड	150	565	715	715	11383	6.28
10	माणगांव	480	644	1124	2060	20379	10.10
11	तळा	10	34	44	44	4623	0.95
12	श्रीवर्धन	348	714	1062	1110	10064	11.02
13	म्हसळा	36	229	265	310	9472	3.27
14	महाड	21	166	187	198	31540	0.62
15	पोलादपूर	200	735	935	935	13646	6.85
एकूण		5575	9286	14861	17357	233243	7.44

आधार - कृषी आयुक्तालय, पुणे.

तबता क्रमांक - 6.6
निरनिराळ्या पिकाखालील ओलिताचे क्षेत्र

जिल्हा : रायगड

संदर्भ वर्ष : 2001-2002

(क्षेत्र - हेक्टर)

अ. क्र.	तालुका	तांदूळ	गहू	खरीप ज्वारी	रब्बी ज्वारी	एकूण ज्वारी	बाजरी
(1)	(2)	(3)	(4)	(5)	(6)	(7)	(8)
1	उरण	0	0	0	0	0	0
2	पनवेल	100	0	0	0	0	0
3	कर्जत	2965	0	0	0	0	0
4	खालापूर	560	0	0	0	0	0
5	पेण	100	0	0	0	0	0
6	अलिबाग	60	0	0	0	0	0
7	मुरुड	100	0	0	0	0	0
8	रोहा	2050	0	0	0	0	0
9	सुधागड	440	0	0	0	0	0
10	माणगांव	1870	0	0	0	0	0
11	तळा	0	0	0	0	0	0
12	श्रीवर्धन	35	0	0	0	0	0
13	म्हसळा	0	0	0	0	0	0
14	महाड	0	0	0	0	0	0
15	पोलादपूर	0	0	0	0	0	0
जिल्हा एकूण		8280	0	0	0	0	0

तक्ता क्रमांक - 6.6
निरनिराळ्या पिकाखालील ओलिताचे क्षेत्र

जिल्हा : रायगड

संदर्भ वर्ष : 2001-02

(क्षेत्र - हेक्टर)

अ. क्र.	तालुका	मका	नाचणी	इतर तृण धान्ये	एकूण तृण धान्ये	हरभरा	तूर
(1)	(2)	(9)	(10)	(11)	(12)	(13)	(14)
1	उरण	0	0	0	0	0	0
2	पनवेल	0	0	0	100	0	0
3	कर्जत	0	0	0	2965	0	0
4	खालापूर	0	0	0	560	0	0
5	पेण	0	0	0	100	0	0
6	अलिबाग	0	0	0	60	0	45
7	मुरुड	0	0	0	100	0	0
8	रोहा	0	0	0	2050	0	0
9	सुधागड	0	0	0	440	0	40
10	माणगांव	0	0	0	1870	0	36
11	तळा	0	0	0	0	0	0
12	श्रीवर्धन	0	0	0	35	0	0
13	म्हसळा	0	0	0	0	0	72
14	महाड	0	0	0	0	0	166
15	पोलादपूर	0	0	0	0	0	0
जिल्हा एकूण		0	0	0	8280	0	359

तक्ता क्रमांक - 6.6
निरनिराळ्या पिकाखालील ओलिताचे क्षेत्र

जिल्हा : रायगड

संदर्भ वर्ष : 2001-02

(क्षेत्र - हेक्टर)

अ. क्र.	तालुका	वाटाणा	इतर कडधान्ये	एकूण कडधान्ये	एकूण अन्नधान्ये	ऊस	एकूण मसाल्याचे पदार्थ
(1)	(2)	(15)	(16)	(17)	(18)	(19)	(20)
1	उरण	0	0	0	0	0	86
2	पनवेल	0	0	0	100	0	105
3	कर्जत	0	0	0	2965	0	9
4	खालापूर	0	0	0	560	0	45
5	पेण	0	0	0	100	0	0
6	अलिबाग	0	0	45	105	0	351
7	मुरुड	0	0	0	100	0	90
8	रोहा	0	0	0	2050	0	25
9	सुधागड	0	31	71	511	0	8
10	माणगांव	0	45	81	1951	0	0
11	तळा	0	0	0	0	0	41
12	श्रीवर्धन	0	0	0	35	0	225
13	म्हसळा	0	0	72	72	0	20
14	महाड	0	0	166	166	0	35
15	पोलादपूर	0	142	142	142	0	33
जिल्हा एकूण		0	218	577	8857	0	1073

तक्ता क्रमांक - 6.6
निरनिराळ्या पिकाखालील ओलिताचे क्षेत्र

जिल्हा : रायगड

संदर्भ वर्ष : 2001-02

(क्षेत्र - हेक्टर)

अ. क्र.	तालुका	एकूण फळे	एकूण भाजीपाला	संकीर्ण खाद्यपिके	एकूण खाद्यपिके	कापूस	इतर तंतू पिके
(1)	(2)	(21)	(22)	(23)	(24)	(25)	(26)
1	उरण	130	125	0	341	0	0
2	पनवेल	373	388	0	866	0	0
3	कर्जत	208	114	0	331	0	0
4	खालापूर	45	99	0	189	0	0
5	पेण	129	185	0	314	0	0
6	अलिबाग	220	212	0	783	0	0
7	मुरुड	278	172	0	540	0	0
8	रोहा	199	141	0	365	0	0
9	सुधागड	137	125	0	270	0	0
10	माणगांव	61	146	0	207	0	0
11	तळा	115	189	0	345	0	0
12	श्रीवर्धन	17	173	0	415	0	0
13	म्हसळा	65	114	0	199	0	0
14	महाड	166	187	0	388	0	0
15	पोलादपूर	61	126	0	220	0	0
जिल्हा एकूण		2204	2496	0	5773	0	0

तक्ता क्रमांक - 6.6
निरनिराळ्या पिकाखालील ओलिताचे क्षेत्र

जिल्हा : रायगड

संदर्भ वर्ष : 2001-02

(क्षेत्र - हेक्टर)

अ. क्र.	तालुका	एकूण तंतू पिके	भुईमूग	जवस/ सूर्यफूल	नारळ	इतर गळिताची पिके	एकूण गळिताची पिके
(1)	(2)	(27)	(28)	(29)	(30)	(31)	(32)
1	उरण	0	0	0	60	0	60
2	पनवेल	0	0	0	0	0	0
3	कर्जत	0	46	0	140	0	186
4	खालापूर	0	0	0	0	0	0
5	पेण	0	0	0	110	0	110
6	अलिबाग	0	0	0	1700	0	1700
7	मुरुड	0	38	0	750	0	788
8	रोहा	0	46	0	0	0	46
9	सुधागड	0	23	0	0	0	23
10	माणगांव	0	31	0	0	0	31
11	तळा	0	0	0	0	0	0
12	श्रीवर्धन	0	0	0	0	0	0
13	म्हसळा	0	0	0	400	0	400
14	महाड	0	16	0	0	0	16
15	पोलादपूर	0	0	0	0	0	0
जिल्हा एकूण		0	200	0	3160	0	3360

तक्ता क्रमांक - 6.6
निरनिराळ्या पिकाखालील ओलिताचे क्षेत्र

जिल्हा : रायगड

संदर्भ वर्ष : 2001-02

(क्षेत्र - हेक्टर)

अ. क्र.	तालुका	तंबाखू	इतर औषधी व मादक पदार्थ	एकूण औषधी व मादक पदार्थ	चा-याची पिके	संकीर्ण अखाद्य पिके	एकूण अखाद्य पिके	ओलिता- खालील एकूण क्षेत्र
(1)	(2)	(33)	(34)	(35)	(36)	(37)	(38)	(39)
1	उरण	0	0	0	0	0	95	436
2	पनवेल	0	0	0	0	0	15	981
3	कर्जत	0	0	0	0	0	196	3492
4	खालापूर	0	0	0	0	0	0	749
5	पेण	0	0	0	0	0	130	544
6	अलिबाग	0	0	0	0	0	1725	2613
7	मुरुड	0	0	0	0	0	788	1428
8	रोहा	0	0	0	0	0	46	2461
9	सुधागड	0	0	0	0	0	48	829
10	माणगांव	0	0	0	0	0	31	2189
11	तळा	0	0	0	0	0	0	345
12	श्रीवर्धन	0	0	0	0	0	55	505
13	म्हसळा	0	0	0	0	0	465	736
14	महाड	0	0	0	0	0	56	610
15	पोलादपूर	0	0	0	0	0	40	402
जिल्हा एकूण		0	0	0	0	0	3690	18320

आधार - कृषि आयुक्तालय, पुणे

तक्ता क्रमांक - 6.7

सिंचन विहिरी

जिल्हा : रायगड

संदर्भ वर्ष : 2001-2002

अ. क्र.	तालुका	सिंचन विहिरीची एकूण संख्या	वापरात असलेल्या विहिरीवर बसविलेले		वापरात नसलेल्या सिंचन विहिरीची संख्या
			डिझेल पंप (संख्या)	विद्युत पंप (संख्या)	
(1)	(2)	(3)	(4)	(5)	(6)
1	उरण	37	20	-	12
2	पनवेल	1266	311	-	32
3	कर्जत	129	4	-	49
4	खालापूर	61	51	-	35
5	पेण	32	19	-	1
6	अलिबाग	1957	32	-	35
7	मुरुड	532	50	-	40
8	रोहा	41	22	-	20
9	सुधागड	62	12	-	35
10	माणगांव	86	22	-	15
11	तळा	32	5	-	17
12	श्रीवर्धन	1004	107	-	59
13	म्हसळा	28	5	-	10
14	महाड	31	3	-	3
15	पोलादपूर	16	9	-	12
जिल्हा एकूण		5314	672	10676	375

टिप - विद्युत पंपाच्या संख्येची तालुकानिहाय आकडेवारी उपलब्ध नसल्याने त्यांची एकत्रित आकडेवारी एकुणात मध्ये दर्शविली आहे.

आधार - कृषि आद्युक्तालय, पुणे

तक्ता क्रमांक - 6.8

कूपनलिका, हातपंप व विद्युत पंप

जिल्हा : रायगड

संदर्भ वर्ष : 2008-09

अ. क्र.	तालुका	2008-09 वर्षातील			मार्च 2009 अखेर	
		यशस्वी कूपनलिकांची संख्या	बसविलेल्या हातपंपांची संख्या	बसविलेल्या विद्युतपंपांची संख्या	चालू असलेल्या हातपंपांची संख्या	चालू असलेल्या विद्युतपंपांची संख्या
(1)	(2)	(3)	(4)	(5)	(6)	(7)
1	उरण	0	0	0	7	1
2	पनवेल	1	1	0	274	32
3	कर्जत	12	12	3	434	15
4	खालापूर	7	7	1	247	9
5	पेण	5	5	0	69	1
6	अलिबाग	33	33	0	182	5
7	मुरुड	0	0	0	34	0
8	रोहा	5	5	0	174	1
9	सुधागड	11	11	0	193	3
10	माणगाव	15	15	0	219	13
11	तळा	5	5	0	64	4
12	श्रीवर्धन	3	3	0	78	1
13	म्हसळा	3	3	0	47	2
14	महाड	25	25	0	280	7
15	पोलादपूर	11	11	0	92	1
जिल्हा एकूण		136	136	4	2394	95

आधार - उप अभियंता (यांत्रिकी) ग्रामीण पाणी पुरवठा, उप विभाग, रा.जि.प.अलिबाग.

तक्ता क्रमांक - 6.9
लघुपाटबंधा-यांची कामे

जिल्हा : रायगड

संदर्भ वर्ष : 2008-09

अ.क्र.	बाब/ तालुका	उरण	पनवेल	कर्जत	खालापूर	पेण	अलिबाग	
(1)	(2)	(3)	(4)	(5)	(6)	(7)	(8)	
1	संदर्भ वर्षात पूर्ण झालेल्या कामांची संख्या	जिल्हा परिषद	0	0	40	0	0	0
		राज्य	0	0	0	0	0	0
		सहकारी	-	-	-	-	-	-
		एकूण	0	0	40	0	0	0
2	मार्च 2009 अखेर पूर्ण कामांची संख्या	जिल्हा परिषद	0	6	60	13	3	10
		राज्य	1	4	5	4	2	1
		सहकारी	-	-	-	-	-	-
		एकूण	1	10	65	17	5	11
3	मार्च 2009अखेर वापरात असलेल्या कामांची संख्या	जिल्हा परिषद	0	6	60	13	3	10
		राज्य	1	3	5	4	2	1
		सहकारी	-	-	-	-	-	-
		एकूण	1	9	65	17	5	11
4	वापरात असलेल्या कामाचे लाभक्षेत्र (हेक्टर)	जिल्हा परिषद	0	233	1129	580	101	333
		राज्य	140	468	2835	1020	226	194
		सहकारी	-	-	-	-	-	-
		एकूण	140	701	3964	1600	327	527
5	वापरात असलेल्या कामांखालील निव्वळ ऑलित क्षेत्र (हेक्टर)	जिल्हा परिषद	0	0	0	0	0	0
		राज्य	0	170	1944	305	47	84
		सहकारी	-	-	-	-	-	-
		एकूण	0	170	1944	305	47	84

तक्ता क्रमांक - 6.9
लघुपाटबंधा-यांची कामे

जिल्हा : रायगड

संदर्भ वर्ष : 2008-09

अ.क्र.	बाब/ तालुका	मुरुड	रोहा	सुधागड	माणगांव	तळा	श्रीवर्धन	
(1)	(2)	(9)	(10)	(11)	(12)	(13)	(14)	
1	संदर्भ वर्षात पूर्ण झालेल्या कामांची संख्या	जिल्हा परिषद	0	0	0	0	0	
		राज्य	0	0	0	0	0	
		सहकारी	-	-	-	-	-	
		एकूण	0	0	0	0	0	
2	मार्च 2009 अखेर पूर्ण कामांची संख्या	जिल्हा परिषद	1	7	6	8	0	
		राज्य	1	2	6	1	1	3
		सहकारी	-	-	-	-	-	-
		एकूण	2	9	12	9	1	3
3	मार्च 2009अखेर वापरात असलेल्या कामांची संख्या	जिल्हा परिषद	1	7	6	8	0	
		राज्य	1	1	6	1	1	3
		सहकारी	-	-	-	-	-	-
		एकूण	2	8	12	9	1	3
4	वापरात असलेल्या कामांचे लाभक्षेत्र (हेक्टर)	जिल्हा परिषद	100	308	275	444	0	0
		राज्य	128	225	1047	128	222	473
		सहकारी	-	-	-	-	-	-
		एकूण	228	533	1322	572	222	473
5	वापरात असलेल्या कामांखालील निव्वळे ओलित क्षेत्र (हेक्टर)	जिल्हा परिषद	0	0	0	0	0	0
		राज्य	80	73	346	20	52	23
		सहकारी	-	-	-	-	-	-
		एकूण	80	73	346	20	52	23

तक्ता क्रमांक - 6.9
लघुपाटबंधा-यांची कामे

जिल्हा : रायगड

संदर्भ वर्ष : 2008-09

अ.क्र.	बाब/ तालुका	म्हसळा	महाड	पोलादपूर	एकूण जिल्हा	
(1)	(2)	(15)	(16)	(17)	(18)	
1	संदर्भ वर्षात पूर्ण झालेल्या कामांची संख्या	जिल्हा परिषद	0	0	0	40
		राज्य	0	0	0	0
		सहकारी	-	-	-	-
		एकूण	0	0	0	40
2	मार्च 2009 अखेर पूर्ण कामांची संख्या	जिल्हा परिषद	2	0	0	116
		राज्य	2	5	1	39
		सहकारी	-	-	-	-
		एकूण	4	5	1	155
3	मार्च 2009 अखेर वापरात असलेल्या कामांची संख्या	जिल्हा परिषद	2	0	0	116
		राज्य	2	5	0	36
		सहकारी	-	-	-	-
		एकूण	4	5	0	152
4	वापरात असलेल्या कामांचे लाभक्षेत्र (हेक्टर)	जिल्हा परिषद	56	0	0	3559
		राज्य	334	833	0	8273
		सहकारी	-	-	-	-
		एकूण	390	833	0	11832
5	वापरात असलेल्या कामांखालील निव्वळ ऑलिव क्षेत्र (हेक्टर)	जिल्हा परिषद	0	0	0	0
		राज्य	26	79	0	3249
		सहकारी	-	-	-	-
		एकूण	26	79	0	3249

आधार - 1) उप कार्यकारी अभियंता, रायगड पाटबंधारे विभाग, कोलाड, जिल्हा - रायगड.
2) कार्यकारी अभियंता, ग्रामिण पाणी पुरवठा व बांधकाम विभाग, रायगड जिल्हा परिषद अलिबाग.

तक्ता क्रमांक - 6.10
मोठे व मध्यम पाटबंधारे प्रकल्प

जिल्हा : रायगड

संदर्भ वर्ष : 2008-09

अ. क्र.	बाब	मोठे प्रकल्प	मध्यम प्रकल्प	
		काळ प्रकल्प	आंबा खोरे	हेटवणे
(1)	(2)	(3)	(4)	(5)
1	प्रकल्प ज्या तालुक्यात आहे त्या तालुक्याचे नाव	माणगांव व रोहा	रोहा	पेण
2	अ) काम पूर्ण झाल्याचे वर्ष	1978	काम चालू आहे	-
	ब) अपूर्ण असल्यास काम पूर्ण होण्याचे अपेक्षित वर्ष	-	-	मार्च 2010
	क) प्रकल्पाचा अंदाजे खर्च रु. लाखात	830.25	3000.00	32989.93
	धरण			
3	धरणाची उंची (मी)			
	अ) मंजूर झालेली	12.50	14.20	52.20
	ब) पूर्ण झालेली	12.50	12.50	52.20
4	कालवा			
	अ) मंजूर झालेली लांबी (किमी)	149	14.20	*42.00
	ब) पूर्ण झालेली लांबी (किमी)	149	14.20	**33.00
5	कमाल क्षमता (द.ल.घ.मी.)	1.84	1.84	147.49
6	30.06.2008 रोजी प्रत्यक्ष साठा (द.ल.घ.मी.)	1.84	1.84	135.74
7	एकूण लाभक्षेत्र (हेक्टर)	12414	433	10601
8	लाभक्षेत्राखालील लागवडी लायक क्षेत्र (हेक्टर)	9962	343	7458
9	प्रकल्प पूर्ण झाल्यावर ऑलिताखाली येणारे क्षेत्र (हेक्टर)	7965	277	6668
10	2008-09 मधील ऑलिताखाली असलेले क्षेत्र (हेक्टर)			
	(अ)	बारमाही	-	-
	(ब)	हंगामी	3302.00	125.00

टिप - *उजवा कालवा (09 किमी) + डावा कालवा (19किमी) + संयुक्त कालवा (12 किमी) + लिंक कालवा (02 किमी)= 42 किमी

**उजवा कालवा (09 किमी) + डावा कालवा (11किमी) + संयुक्त कालवा (12 किमी) + लिंक कालवा (01 किमी)= 33 किमी

आधार - 1) कार्यकारी अभियंता, रायगड पाटबंधारे विभाग, कोलाड, ता. रोहा

2) कार्यकारी अभियंता, हेटवणे मध्यम प्रकल्प, कामार्ली, ता. पेण.

तक्ता क्रमांक - 6.11

वहिली धारणेचा प्रकार आणि क्षेत्रफळ गटानुसार वर्गीकरण

जिल्हा : रायगड

संदर्भ वर्ष : 1997

अ. क्र.	बाब		क्षेत्रफळ गट हेक्टर (आकार वर्ग)							
			0.0 ते 0.5	0.5 ते 1.0	1.0 ते 2.0	2.0 ते 5.0	5.0 ते 10.0	10.0 ते 20.0	20.0 व अधिक	एकूण
(1)	(2)		(3)	(4)	(5)	(6)	(7)	(8)	(9)	(10)
1	वैयक्तिक धारण	संख्या	98688	52587	43570	29914	8094	1918	361	235132
		क्षेत्रफळ	23871	37495	61679	90324	54870	25108	12129	305476
2	संयुक्त धारण	संख्या	8262	4049	3839	3487	1197	451	137	21422
		क्षेत्रफळ	1801	2940	5517	10895	8278	6073	5005	40509
3	संस्था धारण	संख्या	349	108	83	63	26	25	18	672
		क्षेत्रफळ	72	75	117	198	191	340	1169	2162
4	एकूण धारण	संख्या	107299	56744	47492	33464	9317	2394	516	257226
		क्षेत्रफळ	25744	40510	67313	101417	63339	31521	18303	348147
5	पूर्णपणे ओलिताखालील	संख्या	4600	1361	670	226	16	0	5	6878
		क्षेत्रफळ	914	860	726	430	85	0	118	3133
6	पूर्णपणे जिराईत धारण	संख्या	99319	54034	45583	32515	9160	2337	505	243453
		क्षेत्रफळ	20521	29595	41035	48574	24604	11975	8508	184812
7	अंशतः ओलिताखालील धारण क्षेत्र	संख्या	575	719	695	480	58	3	2	2532
		क्षेत्रफळ	157	456	725	935	122	3	33	2431
		ओलिताखालील	76	226	311	415	48	2	2	1080
8	एकूण पिकाखालील क्षेत्र	ओलिताखालील	5175	2080	1365	706	76	3	7	9412
		जिराईत	990	1086	1037	845	133	2	120	4213
		एकूण	6165	3166	2402	1551	209	5	127	13625

आधार - कृषि गणना -1997

तक्ता क्रमांक - 6.12

कृषि अवजारे

जिल्हा : रायगड

संदर्भ वर्ष : 2003

(परिमाण - संख्या)

अ. क्र.	तालुका	नांगरांची संख्या		बैल गाडयांची संख्या	उसाचे चरक		ओलितासाठी		ट्रॅक्टर संख्या
		लाकडी	लोखंडी		शक्तीवर चालणारे	बैल मदतीने चालणारे	तेलावर चालणारे पंप	विद्युत पंप	
(1)	(2)	(3)	(4)	(5)	(6)	(7)	(8)	(9)	(10)
1	उरण	192	45	290	0	0	386	169	1
2	पनवेल	4994	844	2542	0	4	635	279	36
3	कर्जत	9738	432	4479	0	0	94	45	58
4	खालापूर	1681	26	872	0	0	76	73	0
5	पेण	2031	4	519	0	0	0	0	1
6	अलिबाग	3402	820	3502	0	12	135	1656	4
7	मुरुड	1854	23	1264	0	29	91	75	3
8	रोहा	9303	1	2544	0	0	18	59	1
9	सुधागड	2285	251	1622	0	1	177	29	1
10	माणगांव	5104	37	1518	0	1	2	59	8
11	तळा	1169	0	535	0	0	0	36	1
12	श्रीवर्धन	3018	86	650	0	4	11	6902	2
13	म्हसळा	2726	75	165	0	0	22	87	2
14	महाड	22179	0	5582	0	19	250	0	0
15	पोलादपूर	4951	2	196	0	7	21	23	0
जिल्हा एकुण		74627	2646	26280	0	77	1918	9492	118

आधार - पशु गणना 2003

तक्ता क्रमांक - 6.13
पशुधन

जिल्हा : रायगड

संदर्भ वर्ष : 2003

अ. क्र.	तहसील	विदेशी /संकरित गाई व बैल				
		अडीच वर्षांवरील बैल				
		केवळ पैदाशी- करिता ठेवलेले वळू	पैदाशी व कामा करिता उपयोगात आणलेले	केवळ कामा- करिता उपयोगात आणलेले	पैदाशीसाठी अथवा कामासाठी उपयोगात न आणलेले	एकूण 3 ते 6
(1)	(2)	(3)	(4)	(5)	(6)	(7)
1	उरण	14	6	54	0	74
2	पनवेल	7	32	105	8	152
3	कर्जत	4	48	25	0	77
4	खालापूर	1	3	2	1	7
5	पेण	4	2	16	0	22
6	अलिबाग	15	5	84	0	104
7	मुरुड	4	0	316	3	323
8	रोहा	5	9	85	0	99
9	सुघागड	0	8	198	0	206
10	माणगांव	0	4	53	3	60
11	तळा	0	0	14	0	14
12	श्रीवर्धन	58	68	220	12	358
13	म्हसळा	5	7	22	2	36
14	महाड	10	151	603	11	775
15	पोलादपूर	6	2	73	0	81
जिल्हा एकूण		133	345	1870	40	2388

अ. क्र.	तहसील	विदेशी /संकरित गाई व बैल					
		अडीच वर्षावरील गाई				विदेशी संकरित अडीच वर्षा पर्यंतची वासरे	एकूण विदेशी संकरित गाई व बैल (7 +11+12)
		दुभत्या	एकदाही न व्यायलेल्या व आटलेल्या	इतर	एकूण (8+9+10)		
(1)	(2)	(8)	(9)	(10)	(11)	(12)	(13)
1	उरण	40	37	0	77	204	355
2	पनवेल	213	58	8	279	227	658
3	कर्जत	431	107	8	546	226	849
4	खालापूर	161	23	0	184	60	251
5	पेण	57	28	3	88	90	200
6	अलिबाग	132	64	2	198	223	525
7	मुरुड	66	108	13	187	125	635
8	रोहा	138	73	0	211	209	519
9	सुधागड	137	97	4	238	319	763
10	माणगांव	358	202	27	587	473	1120
11	तळा	9	11	0	20	24	58
12	श्रीवर्धन	182	133	1	316	282	956
13	म्हसळा	43	39	1	83	76	195
14	महाड	443	420	5	868	937	2580
15	पोलादपूर	137	110	3	250	337	668
जिल्हा एकूण		2547	1510	75	4132	3812	10332

तक्ता क्रमांक - 6.13

पशुधन

जिल्हा : रायगड

संदर्भ वर्ष : 2003

अ. क्र.	तहसील	देशी गाई व बैल						
		तीन वर्षांवरील बैल					तीन वर्षांवरील गाई	
		केवळ पैदाशी करिता ठेवलेले वळू	पैदाशी व कामा करिता उपयोगात आणलेले	केवळ कामा करिता उपयोगात आणलेले	इतर	एकूण	दुभत्या	आटलेल्या व एकदाही न व्याय-लेल्या
(1)	(2)	(14)	(15)	(16)	(17)	(18)	(19)	(20)
1	उरण	63	168	1211	17	1459	481	588
2	पनवेल	597	2131	10369	311	13408	3437	1500
3	कर्जत	602	4620	12031	379	17632	5467	6103
4	खालापूर	501	949	5158	323	6931	2775	2309
5	पेण	226	301	4417	237	5181	2340	2347
6	अलिबाग	204	957	7262	76	8499	1388	723
7	मुरुड	124	210	3611	52	3997	1081	532
8	रोहा	388	1210	13414	66	15078	6595	3673
9	सुघागड	64	3749	6452	446	10711	6868	6389
10	माणगांव	1405	899	15986	283	18573	8593	6361
11	तळा	201	99	6139	14	6453	2800	2848
12	श्रीवर्धन	471	1171	3441	204	5287	2641	1846
13	म्हसळा	79	782	6464	347	7672	3565	3108
14	महाड	10	3632	24175	114	27931	12492	11713
15	पोलादपूर	19	692	9122	139	9972	3477	3383
जिल्हा एकूण		4954	21570	129252	3008	158784	64000	53423

तक्ता क्रमांक - 6.13

पशुधन

जिल्हा : रायगड

संदर्भ वर्ष : 2003

अ. क्र.	तहसील	देशी गाई व बैल				विदेशी/ संकरित व देशी एकूण गाई व बैल (13+24)
		तीन वर्षावरील गाई		तीन वर्ष व त्या खालील देशी वासरे	एकूण देशी गाई व बैल (18+22+23)	
		इतर	एकूण गाई			
(1)	(2)	(21)	(22)	(23)	(24)	(25)
1	उरण	127	1196	1743	4398	4753
2	पनवेल	178	5115	4561	23084	23742
3	कर्जत	189	11759	12815	42206	43055
4	खालापूर	18	5102	4476	16509	16760
5	पेण	16	4703	3614	13498	13698
6	अलिबाग	7	2118	2275	12892	13417
7	मुरुड	70	1683	1452	7132	7767
8	रोहा	82	10350	10384	35812	36331
9	सुधागड	0	13257	14989	38957	39720
10	माणगांव	78	15032	12680	46285	47405
11	तळा	61	5709	5192	17354	17412
12	श्रीवर्धन	202	4689	5704	15680	16636
13	म्हसळा	150	6823	6257	20752	20947
14	महाड	5	24210	23610	75751	78331
15	पोलादपूर	44	6904	8322	25198	25866
जिल्हा एकूण		1227	118650	118074	395508	405840

तक्ता क्रमांक - 6.13
पशुधन

जिल्हा : रायगड

संदर्भ वर्ष : 2003

अ. क्र.	तहसील	म्हशी व रेडे						
		तीन वर्षावरील रेडे					तीन वर्षावरील म्हशी	
		केवळ पैदाशी साठी ठेवलेले	पैदाशीसाठी व कामासाठी ठेवलेले	फक्त कामा साठी ठेवलेले	इतर	एकूण	दुभत्या	आटलेल्या व एकदाही न व्यायलेल्या
(1)	(2)	(26)	27	(28)	(29)	(30)	(31)	(32)
1	उरण	50	40	384	20	494	670	504
2	पनवेल	233	465	661	65	1424	4235	1057
3	कर्जत	331	431	863	81	1706	4254	3211
4	खालापूर	204	144	447	9	804	1717	1520
5	पेण	111	71	913	22	1117	1642	1477
6	अलिबाग	42	48	429	1	520	3806	1481
7	मुरुड	42	25	246	6	319	867	398
8	रोहा	147	327	2486	17	2977	3215	1269
9	सुधागड	20	385	905	159	1469	1867	1887
10	माणगांव	136	190	1738	52	2116	3505	2480
11	तळा	4	7	698	0	709	555	483
12	श्रीवर्धन	139	50	140	30	359	1635	822
13	म्हसळा	17	141	566	67	791	966	1075
14	महाड	22	1425	5036	68	6551	5879	6056
15	पोलादपूर	19	42	930	0	991	862	841
जिल्हा एकूण		1517	3791	16442	597	22347	35675	24561

तक्ता क्रमांक - 6.13
पशुधन

जिल्हा : रायगड

संदर्भ वर्ष : 2003

अ. क्र.	तहसील	म्हशी व रेडे				एकूण गोजातीय (गाई बैल म्हशी व रेडे) (25+36)	मेंढया
		तीन वर्षावरील म्हशी		रेडके तीन वर्षे व त्या खालील	एकूण म्हशी व रेडे (30+34+35)		
		इतर	एकूण				
(1)	(2)	(33)	(34)	(35)	(36)	(37)	(38)
1	उरण	67	1241	1107	2842	7595	0
2	पनवेल	91	5383	2372	9179	32921	21
3	कर्जत	211	7676	4177	13559	56614	659
4	खालापूर	16	3253	2014	6071	22831	0
5	पेण	16	3135	2192	6444	20142	1
6	अलिबाग	8	5295	2859	8674	22091	382
7	मुरुड	15	1280	701	2300	10067	66
8	रोहा	17	4501	3909	11387	47718	1
9	सुघागड	31	3785	3630	8884	48604	0
10	माणगांव	66	6051	4721	12888	60293	0
11	तळा	24	1062	814	2585	19997	0
12	श्रीवर्धन	52	2509	1594	4462	21098	24
13	म्हसळा	68	2109	1707	4607	25554	0
14	महाड	19	11954	10211	28716	107047	10
15	पोलादपूर	31	1734	1363	4088	29954	2
जिल्हा एकूण		732	60968	43371	126686	532526	1166

तक्ता क्रमांक - 6.13
पशुधन

जिल्हा : रायगड

संदर्भ वर्ष : 2003

अ. क्र.	तहसील	बक-या	घोडे व शिंगरे	इतर पशुधन	एकूण पशुधन	एकूण कोंबडया	एकूण कुक्कुट पक्षी
(1)	(2)	(39)	(40)	(41)	(42)	(43)	(44)
1	उरण	3548	16	96	11255	26311	26587
2	पनवेल	12701	12	2023	47678	172572	174616
3	कर्जत	10052	136	614	68075	119568	119641
4	खालापूर	4631	97	0	27559	61129	61129
5	पेण	7869	0	192	28204	166058	166091
6	अलिबाग	7398	130	341	30342	434811	436922
7	मुरुड	2628	207	195	13163	40350	40350
8	रोहा	10692	8	549	58968	166939	167104
9	सुघगड	16121	1	0	64726	203352	203397
10	माणगांव	11036	5	0	71334	110548	110567
11	तळा	3977	2	0	23976	26845	26845
12	श्रीवर्धन	6391	4	4	27521	33036	33041
13	म्हसळा	5362	16	10	30942	56570	56570
14	महाड	17171	9	77	124314	220761	220761
15	पोलादपूर	4346	0	9	34311	86895	86915
जिल्हा एकूण		123923	643	4110	662368	1925745	1930536

आधार - पशुधन 2003

N. 23152sh
Pg
271879

तक्ता क्र. 6.14
पशुवैद्यकीय संस्था

जिल्हा : रायगड

संदर्भ वर्ष : 2008-09

क्र. अ.	तालुका	पशुवैद्यकीय सर्व- चिकित्सालय	पशुवैद्यकीय दवाखाने (राज्य तथा स्थानिक स्तर)	पशुवैद्यकीय प्रथमोपचार केंद्र	पशुरोग अन्वेषण केंद्रे/ प्रयोगशाळा (राज्य तथा स्थानिक स्तर)	फिरती पशुरोग निर्वंत्रण पथके	फिरते पशु वैद्यकीय दवाखाने	दक्षता पथके / तपासणी नाका	जिल्हा परिषद/विभागीय तथा आधारभूत ग्राम केंद्राखालील		पशु पैदास क्षेत्र	सधन कुक्कुट घरे	मेष पैदास क्षेत्र	शेळी पैदास क्षेत्र
									कृत्रिम रेतन केंद्रे	कृत्रिम रेतन उपकेंद्रे				
(1)	(2)	(3)	(4)	(5)	(6)	(7)	(8)	(9)	(10)	(11)	(12)	(13)	(14)	(15)
1	उरण	0	1	3	0	0	0	0	0	0	0	0	0	0
2	पनवेल	1	2	9	0	0	0	0	0	0	0	0	0	0
3	कर्जत	1	9	6	0	0	1	0	0	0	0	0	0	0
4	खालापूर	1	2	2	0	0	0	0	0	0	0	0	0	0
5	पेण	1	2	4	0	0	0	0	1	0	0	1	0	0
6	अलिबाग	1	3	2	0	0	0	0	0	0	0	0	0	0
7	मुरुड	0	2	3	0	0	0	0	0	0	0	0	0	0
8	रोहा	0	3	6	0	0	0	0	0	0	0	0	0	0
9	सुधागड	0	3	3	0	0	0	0	0	0	0	0	0	0
10	माणगांव	1	1	12	0	0	0	0	0	0	0	0	0	0
11	तळा	0	2	1	0	0	0	0	0	0	0	0	0	0
12	श्रीवर्धन	0	3	3	0	0	0	0	0	0	0	0	0	0
13	म्हसळा	0	1	3	0	0	0	0	0	0	0	0	0	0
14	महाड	1	1	17	0	0	0	0	0	0	0	0	0	0
15	पोलादपूर	0	1	3	0	0	0	0	0	0	0	0	0	0
जिल्हा एकूण		7	36	77	0	0	1	0	1	0	0	1	0	0

आधार - जिल्हा पशुसंवर्धन उप आयुक्त, रायगड-अलिबाग.

तक्ता क्रमांक - 6.15

मान्यताप्राप्त पशुवध गृहे आणि त्यात कत्तल केलेल्या पशूंची संख्या

जिल्हा : रायगड

संदर्भ वर्ष : 2008-09

अ.क्र.	तालुका	पशुवध गृहांची संख्या	कत्तल केलेले पशू (संख्या)						
			बैल	महिष वर्गीय	मेंढया/ मेंढे	शेळया / बोकड	डुकरे	इतर	एकूण
(1)	(2)	(3)	(4)	(5)	(6)	(7)	(8)	(9)	(10)
1	उरण	0	0	0	0	0	0	0	0
2	पनवेल	0	0	0	0	0	0	0	0
3	कर्गत	1	0	0	7180	2735	0	39116	49031
4	खालापूर	0	0	0	0	0	0	0	0
5	पेण	1	0	0	870	4080	0	0	4950
6	अलिबाग	0	0	0	0	0	0	0	0
7	मुरुड	1	0	0	370	2962	0	0	3332
8	रोहा	1	0	0	1250	1230	0	4000	6480
9	श्रीवर्धन	0	0	0	0	0	0	0	0
10	महाड	1	0	0	147	182	0	0	329
11	माथेरान	1	0	0	485	403	0	0	888
जिल्हा एकूण		6	0	0	10302	11592	0	43116	65010

आधार - नगरपालिका(सर्व)

तक्ता क्रमांक - 6.16

वनक्षेत्र (अस्थायी)

जिल्हा : रायगड

संदर्भ वर्ष : 2008-09

(क्षेत्र चौ. कि. मी.)

अ.क्र.	विभाग	राखीव	संरक्षित	अवर्गीकृत	एकूण
(1)	(2)	(3)	(4)	(5)	(6)
1	महसूल विभाग	15	41	0	56
2	वन विभाग	1396	131	164	1691
जिल्हा एकूण		1411	172	164	1747

आधार - मुख्य वनसंरक्षक, महाराष्ट्र राज्य, नागपूर.

तक्ता क्रमांक - 6.17

मुख्य व गौण वन उत्पादने

जिल्हा : रायगड

संदर्भ वर्ष : 2008-09

अ. क्र.	वन उत्पादने	एकूण उत्पादन	विक्री केलेले एकूण उत्पादन	एकूण विक्रीचे मूल्य (मागील शिलकी उत्पादन धरून) (हजार रुपयांत)
(1)	(2)	(3)	(4)	(5)
1	इमारती लाकूड (हजार घमी)	83.59	83.59	2425.29
2	जळाऊ लाकूड (हजार घमी)	637.434	637.434	441.62
3	चंदन लाकूड (किलो)	-	-	-
4	गौण वन उत्पादने			
	अ) बांबू (संख्या)	15	15	0.175
	ब) गवत इत्यादी (क्विंटल)	-	-	-
	क) विडी पाने (स्टॅ.बॅग)	-	-	-
	ड) डिक (क्विंटल)	-	-	-
5	इतर			
	1) आपटा पाने(परिमाण किलो)	-	-	42
	2) मोहाची फुले (क्विंटल)	-	-	-
	3) काजू / फळे (परिमाण) किलो	-	-	-
	4) हिरडा /बेहडा (क्विंटल)	60	-	8.700
	5) खाणो व खनिजे	-	-	-
	6) कारवी	-	-	-
	7) लाख (क्विंटल)	-	-	-
	8) इतर (परामिट फी, महसूल, पास फी, इतर जमा, सायवानी, बेलपाने, कडीपत्ता, जायफळ, घायपात, काटे, गुलतुरा व इतर)	-	-	632.95
6	एकूण गौण उत्पादने (4+5)	75.00	15.00	683.83
	जिल्हा एकूण (1+2+3+6)	796.024	736.024	3550.735

आधार - उपवनसंरक्षक, अलिबाग व रोहा.

तक्ता क्रमांक - 6.18

भूजल मत्स्यव्यवसाय

जिल्हा : रायगड

संदर्भ वर्ष : 2008-09

अ.क्र.	तालुका	नदीची लांबी (किमी)	मत्स्य व्यवसायासाठी अनुकूल क्षेत्र (तळी, सरोवरे व जलाशये)		मत्स्य व्यवसाया-खाली आणलेले एकूण क्षेत्र (हेक्टर)	भूजल मत्स्य उत्पादन (मे.टन.)	पकडलेल्या माशांची उत्पादकास मिळालेली किंमत (लाख रुपयांत)	मत्स्य व्यवसाय क्षेत्रासाठी वापरलेले मत्स्यबीज (लाखांत)	मत्स्य व्यवसाय सहकारी संस्था	
			संख्या	एकूण क्षेत्र (हेक्टर)					संख्या	सभासदांची संख्या
(1)	(2)	(3)	(4)	(5)	(6)	(7)	(8)	(9)	(10)	(11)
1	उरण	0	62	149	149	35.40	17.70	3.54	10	6979
2	पनवेल	0	64	116	116	27.65	13.82	2.76	9	1029
3	कर्जत	24	37	156	156	36.97	18.48	3.70	2	86
4	खालापूर	0	32	156	156	37.06	18.53	3.71	7	433
5	पेण	45	44	429	429	101.96	50.98	10.20	14	2488
6	अलिबाग	0	71	70	70	16.71	8.36	1.67	24	9534
7	मुरुड	0	20	40	40	9.44	4.72	0.94	12	3219
8	रोहा	118	51	76	76	18.04	9.02	1.80	6	318
9	सुधागड	28	45	159	159	37.75	18.87	3.77	2	85
10	माणगांव	18	85	112	112	26.53	13.26	2.65	0	0
11	तळा	10	2	39	39	9.27	4.64	0.93	1	117
12	श्रीवर्धन	0	10	43	43	10.15	5.08	1.02	10	2838
13	म्हसळा	0	7	39	39	9.20	4.60	0.92	2	331
14	महाड	68	9	91	91	21.73	10.86	2.17	2	126
15	पोलादपूर	32	16	150	150	35.68	17.84	3.57	1	67
जिल्हा एकूण		343	555	1824	1824	433.54	216.76	43.35	102	27650

आधार - सहाय्यक मत्स्यव्यवसाय संचालक, रायगड-अलिबाग.

तक्ता क्रमांक - 6.18(अ)

सागरी मत्स्य व्यवसाय

जिल्हा : रायगड

संदर्भ वर्ष : 2008-09

अ. क्र.	तालुका	किना-याची लांबी (कि.मी.)	सागरी मच्छीमारी व्यवसाय करणा-या गावांची/ वाड्यांची संख्या (मत्स्यगणना 2005 नुसार)	मासे उतरविण्या-साठी केंद्र (संख्या)	सागरी मत्स्य उत्पादन (मे. टन)	पकडलेल्या माशांची उत्पादकास मिळालेली किंमत (लाख रुपयांत)	माशांचा वापर (मे.टन)	
							उन्हात वाळवलेले	खारवलेले
(1)	(2)	(3)	(4)	(5)	(6)	(7)	(8)	(9)
1	उरण	-	13	7	498	145.45	204	रायगड जिल्ह्यामध्ये मासे खारविण्या सा प्रकार मसाल्यांमुळे खारविलेले मासे निरंक सामान्य
2	पनवेल	-	30	2	150	43.81	61	
3	कर्जत	-	-	-	-	-	-	
4	खालापूर	-	-	-	-	-	-	
5	पेण	-	37	1	56	16.37	23	
6	अलिबाग	-	30	10	18179	5309.59	7438	
7	मुरुड	-	11	10	5043	1472.92	2064	
8	रोहा	-	15	1	64	18.69	26	
9	सुधागड	-	-	-	-	-	-	
10	माणगांव	-	-	-	-	-	-	
11	तळा	-	3	-	-	-	-	
12	श्रीवर्धन	-	12	7	9204	2688.24	3766	
13	म्हसळा	-	6	1	79	23.07	32	
14	नहाड	-	2	-	-	-	-	
15	पोलादपूर	-	-	-	-	-	-	
जिल्हा एकूण		240	159	39	33273	9718.14	13614	

टिप - 1) रायगड जिल्ह्याचे मत्स्य व्यवसायासाठी उपलब्ध असलेली किना-याची लांबी तालुकानिहाय उपलब्ध नाही.

2) तालुका क्र. 3, 4, 9, 10, 15 येथे मासळी उतरविणारे केंद्र नसल्याने मत्स्योत्पादन देण्यात आलेले नाही.

3) स्तंभ क्र. 4 मधील सागरी मच्छीमारी व्यवसाय करणा-या गावांची/ वाड्यांची संख्या केंद्रिय मत्स्यको. अनुसंधान संस्थान कोरचन यांनी सन 2005 मध्ये घेतलेल्या सागरी मत्स्यव्यवसाय विषयक गणना यामधून घेतली आहे.

अधर - आयुक्त मत्स्यव्यवसाय विभाग, मुंबई.

तक्ता क्रमांक - 6.19
दुग्ध विकास सहकारी संस्था

जिल्हा : रायगड

संदर्भ वर्ष : 2008-09

अ. क्र.	तालुका	दुग्ध विकास सहकारी संस्थांची संख्या	त्यांची एकूण सभासद संख्या	वर्षभरात संकलित केलेले दूध		शीत गृहांची संख्या	शीत गृहांची क्षमता (000 लिटर)
				एकूण (000 लिटर)	प्रतिदिन (सरासरी 000लिटर)		
(1)	(2)	(3)	(4)	(5)	(6)	(7)	(8)
1	उरण	4	241	39	0.107	-	-
2	पनवेल	18	763	-	-	-	-
3	कर्जत	13	823	-	-	-	-
4	खालापूर	6	689	118	0.320	1	20
5	पेण	8	638	-	-	-	-
6	अलिबाग	6	1321	167	0.460	-	-
7	मुरुड	-	-	-	-	-	-
8	रोहा	7	385	8	0.023	-	-
9	सुधागड	26	1342	139	0.380	-	-
10	माणगांव	8	602	-	-	-	-
11	तळा	-	-	-	-	-	-
12	श्रीवर्धन	-	-	-	-	-	-
13	म्हसळा	1	31	9	0.025	-	-
14	महाड	21	3163	90	0.247	1	20
15	पोलादपूर	7	423	-	-	-	-
जिल्हा एकूण		125	10421	570	1.562	2	40

आधार - जिल्हा दुग्धव्यवसाय विकास अधिकारी, गयगड-अलिबाग.

तक्ता क्रमांक - 7.1

विविध प्रकारच्या सहकारी संस्था

जिल्हा : रायगड

संदर्भ : 31 मार्च 2009

अ.क्र.	सहकारी संस्थेचा प्रकार	संस्था
1	कृषि पतसंस्था (एकूण) 1.1 जिल्हा मध्यवर्ती सहकारी बँका 1.2 प्राथमिक कृषी सहकारी संस्था 1.3 शेतकरी सेवा संस्था 1.4 लॅम्स सहकारी संस्था (आदिवासी सहकारी संस्था) 1.5 धान्य बँका 1.6 इतर	173 1 155 1 15 - 1
2	बिगर - कृषी पतसंस्था (एकूण) 2.1 नागरी बँका 2.2 नागरी पतसंस्था 2.3 कर्मचारी पतसंस्था 2.4 इतर बिगर-कृषी पतसंस्था	511 8 327 176 -
3	पणन संस्था (एकूण) 3.1 जिल्हा पणन संस्था 3.2 प्राथमिक पणन संस्था 3.3 इतर पणन संस्था	34 - 10 1 23
4	एकूण उत्पादक सहकारी संस्था 4.1 साखर कारखाने 4.2 इतर शेतती प्रक्रिया संस्था 4.3 विणकर संस्था 4.4 विणकर संस्था (हातमाग) 4.5 औद्योगिक वसाहती (संस्था) 4.6 इतर औद्योगिक संस्था 4.7 दुग्ध व्यवसाय संस्था 4.8 मत्स्यव्यवसाय संस्था 4.9 सहकारी सूत गिरण्या 4.10 उपसा जलसिंचन संस्था 4.11 इतर उत्पादक संस्था	497 - 25 - 2 6 180 127 120 - 2 35
5	सामाजिक सेवा सहकारी संस्था 5.1 ग्राहक भंडारे 5.2 गृहनिर्माण संस्था 5.3 कामगार कंत्राटदार संस्था 5.4 इतर सहकाढे संस्था	2599 110 1707 285 497
एकूण संस्था (1 ते 5)		3814

आधर : जिल्हा उत्पादक, सहकारी संस्था, रायगड.

तक्ता क्रमांक - 7.2

सहकारी संस्थांची वित्तीय स्थिती

जिल्हा : रायगड

(रु.हजारात)

संदर्भ : 31 मार्च 2009

अ. क्र.	बाब	परिमाण	संख्या
(1)	(2)	(3)	(4)
1	सहकारी संस्थांची संख्या	संख्या	3814
2	एकूण सभासद	संख्या	802051
3	भरणा झालेले एकूण भागभांडवल		
	3.1 शासकीय भागभांडवल	रुपये हजारात	15371
	3.2 स्वनिधी	रुपये हजारात	1582834
	3.3 एकूण	रुपये हजारात	1598205
4	वेवी	रुपये हजारात	12748877
5	खेळते भांडवल	रुपये हजारात	19324267
6	31 मार्च रोजी येणे कर्ज	रुपये हजारात	6048015
7	वर्षभरात केलेले कर्जवाटप	रुपये हजारात	348799
8	खरेदीची किंमत	रुपये हजारात	635780
9	विक्रीची किंमत	रुपये हजारात	838078
10	नफा /तोटा		
	10.1 नफ्यातील संस्था	संख्या	1874
	10.2 नफ्याची रक्कम	रुपये हजारात	348748
	10.3 तोट्यातील संस्था	संख्या	1227
	10.4 तोट्याची रक्कम	रुपये हजारात	293814
	10.5 ना-नफा, ना-तोटा झालेल्या संस्था	संख्या	713

अधर - जिल्हा उपनिबंधक, सहकारी संस्था, रायगड-अलिबाग

तक्ता क्रमांक - 7.3

सहकारी संस्थांची लेखापरीक्षण वर्गाप्रमाणे संख्या

जिल्हा : रायगड

संदर्भ : 31 मार्च 2009

अ. क्र.	तालुका	लेखापरीक्षण वर्गाप्रमाणे सहकारी संस्था				वर्गीकरण न केलेल्या	लेखापरीक्षण न झालेल्या	एकूण सहकारी संस्था
		अ	ब	क	ड			
(1)	(2)	(3)	(4)	(5)	(6)	(7)	(8)	(9)
1	उरण	8	4	5	0	3	1	21
2	पनवेल	10	6	10	1	0	8	35
3	कर्जत	2	6	15	1	0	3	27
4	खालापूर	11	14	17	2	0	0	44
5	पेण	5	5	20	9	0	3	42
6	अलिबाग	14	8	19	1	0	6	48
7	मुरुड	0	0	7	0	0	0	7
8	रोहा	18	11	29	1	0	0	59
9	सुधागड	1	2	10	1	0	0	14
10	माणगांव	2	1	7	0	0	0	10
11	तळा	0	0	0	0	0	0	0
12	श्रीवर्धन	1	5	6	0	0	0	12
13	म्हसळा	0	0	1	1	0	0	2
14	महाड	9	14	28	0	0	2	53
15	पोलादपूर	1	1	6	0	0	0	8
जिल्हा एकूण		82	77	180	17	3	23	382

टीप - सदर तक्त्यात दर्शविलेली आकडेवारी सहकार कायदा कलम 81-1-A खालील प्राधान्य असलेल्या सहकारी संस्थांची, शासकीय लेखा परिक्षकांकडून लेखा परिक्षण केलेल्या संस्थांची आहे. उर्वरित संस्थांचे लेखा परिक्षण खाजगी लेखा परिक्षकांकडून करून घेतल्यामुळे ती तक्ता क्र. 7.1 शी जुळणार नाही.

आधार - जिल्हा विशेष लेखापरीक्षक, सहकारी संस्था वर्ग-1, रायगड

तक्ता क्रमांक - 7.4

राज्य/ जिल्हा कार्यक्षेत्र असलेल्या सहकारी बँकांचे कार्य

जिल्हा : रायगड

संदर्भ : 31 मार्च 2009

अ. क्र.	बाब		बँक शाखा			
			महाराष्ट्र राज्य सहकारी बँक, मुंबई	जिल्हा मध्यवर्ती सहकारी बँक लि.	जिल्हा औद्योगिक सहकारी बँक	राज्य कृषी व ग्रामीण विकास बँक
(1)	(2)		(3)	(4)	(5)	(6)
1	बँक शाखा (संख्या)		-	51	-	7
2	सभासद	2.1 संस्था सभासद	-	993	-	-
		2.2 वैयक्तिक सभासद	-	967	-	152
3	भाग भांडवल (रू.'000)		-	113224	-	3779
4	राखीव व इतर निधी (रू.'000)		-	1021925	-	28035
5	ठेवी (रू.'000)		-	10278243	-	1281
6	खेळते भांडवल (रू.'000)		-	11675661	-	45563
7	अल्प मुदतीची कर्जे वाटप (रू.'000)	7.1 रोख पत	-	1094380	-	-
		7.2 वटविलेली बिले	-	2186147	-	-
		7.3 एकूण (7.1+7.2)	-	3280527	-	-
		7.4 पैकी कृषि कर्जे	-	77101	-	-
8	मध्यम मुदतीची कर्जे वाटप (रू.'000)		-	9615	-	-
9	दीर्घ मुदतीची कर्जे (रू.'000)		-	2000	-	-
10	येणे कर्जे (रू.'000)	10.1 अल्प मुदतीची कर्जे	-	1350167	-	-
		10.2 मध्यम मुदतीची कर्जे	-	1467370	-	-
		10.3 दीर्घ मुदतीची कर्जे	-	1739333	-	8696
11	थकलेले कर्जे (रू.'000)	11.1 अल्प मुदतीची कर्जे	-	224979	-	-
		11.2 मध्यम मुदतीची कर्जे	-	246284	-	-
		11.3 दीर्घ मुदतीची कर्जे	-	27284	-	8696

आधार - 1) रायगड जिल्हा मध्यवर्ती सहकारी बँक, पेण .

2) रायगड जिल्हा सहकारी कृषि व ग्रामीण बहुउद्देशिय विकास बँक मर्या.पेण.

तक्ता क्रमांक - 7.5
सहकारी संस्थांचे कार्य

जिल्हा : रायगड

संदर्भ : 31.3.2009 रूपये हजारात

अ. क्र.	तालुका	संस्थांची संख्या	सभासद संख्या					भाग भांडवल	स्तंभ-9 पैकी शासकीय भागभांडवल
			अत्यल्प खातेदार	अल्प खातेदार	मोठे खातेदार	इतर सभासद	एकूण		
(1)	(2)	(3)	(4)	(5)	(6)	(7)	(8)	(9)	(10)
संस्था प्रकार - प्राथमिक कृषि सहकारी संस्था									
1	उरण	4	1139	380	96	1243	2858	165	-
2	पनवेल	7	2408	940	334	28	3710	390	-
3	कर्जत	4	4091	819	176	1146	6232	1366	-
4	खालापूर	10	7133	475	199	-	7807	1330	-
5	पेण	24	9606	302	-	34	9942	3411	-
6	अलिबाग	15	5206	3402	905	1400	10913	2586	-
7	मुरुड	5	3959	940	230	36	5165	830	-
8	रोहा	18	3053	2399	271	6099	11822	2343	-
9	सुधागड	8	5022	1979	1	10	7012	1924	-
10	माणगांव	15	2638	3652	1430	9	7729	2642	-
11	तळा	5	1318	1825	715	3	3861	427	-
12	श्रीवर्धन	7	4103	2855	34	13	7005	2227	-
13	म्हसळा	7	2858	1025	26	1176	5085	1391	-
14	महाड	19	9898	2100	-	6285	18283	1873	-
15	पोलादपूर	7	5526	-	-	509	6035	754	-
एकूण		155	67958	23093	4417	17991	113459	23659	-
संस्था प्रकार - शेतकरी सेवा संस्था									
1	अलिबाग	1	662	1400	45	633	2740	360	-
एकूण		1	662	1400	45	633	2740	360	-
संस्था प्रकार - आदिवासी सहकारी संस्था									
1	कर्जत	9	1335	1705	-	2654	5694	690	248
2	पेण	6	449	620	-	2869	3938	484	94
एकूण		15	1784	2325	-	5523	9632	1174	342

तक्ता क्रमांक - 7.5
सहकारी संस्थांचे कार्य

जिल्हा : रायगड

संदर्भ : 31.3.2009 रूपये हजारात

अ. क्र.	तालुका	राखीव आणि इतर निधी	संस्थेने घेतलेली एकूण कर्जे	खेळते भांडवल	एकूण दिलेली कर्जे		येणे कर्ज	
					कर्जदार सभासद संख्या	कर्जाची रक्कम	धकबाकी दार संख्या	रक्कम
(1)	(2)	(11)	(12)	(13)	(14)	(15)	(16)	(17)
संस्था प्रकार - प्राथमिक कृषि सहकारी संस्था								
1	उरण	83	624	912	192	713	176	508
2	पनवेल	145	1490	4236	1416	1631	1192	1527
3	कर्जत	83	5437	8483	1090	5661	912	4832
4	खालापूर	147	2572	6402	1068	2781	981	2541
5	पेण	409	13063	29349	1396	13586	1276	11274
6	अलिबाग	850	11045	23205	1977	11168	1753	10038
7	मुरुड	56	7864	3215	413	8197	389	7059
8	रोहा	169	7349	13831	984	7633	762	6819
9	सुधागड	123	1742	5928	869	1808	635	1527
10	माणगांव	258	4038	9077	785	4273	593	2857
11	तळा	19	382	829	184	412	162	368
12	श्रीवर्धन	542	13541	15629	486	14694	428	11285
13	म्हसळा	270	10569	8942	1011	11401	931	10306
14	महाड	297	2782	6534	2090	3093	1822	2829
15	पोलादपूर	115	1528	2769	556	1670	414	1428
एकूण		3566	84026	139341	14517	88721	12426	75198
संस्था प्रकार - शेतकरी सेवा संस्था								
1	अलिबाग	99	-	1178	15	24	-	-
एकूण		99	-	1178	15	24	-	-
संस्था प्रकार - आदिवासी सहकारी संस्था								
1	कर्जत	5	2452	4303	625	612	3552	4603
2	पेण	9	1845	3745	387	253	2684	2562
एकूण		14	4297	8048	1012	865	6236	7165

तक्ता क्रमांक - 7.5
सहकारी संस्थांचे कार्य

जिल्हा : रायगड

संदर्भ : 31.3.2009 रूपये हजारात

अ. क्र.	तालुका	एकूण कर्जाची थकबाकी		3 वर्षांपेक्षा कमी वर्षे कर्जाची थकबाकी		3 वर्षांपेक्षा अधिक वर्षे कर्जाची थकबाकी	
		थकबाकी दार संख्या	रक्कम	थकबाकी दार संख्या	रक्कम	थकबाकी दार संख्या	रक्कम
(1)	(2)	(18)	(19)	(20)	(21)	(22)	(23)
संस्था प्रकार - प्राथमिक कृषि सहकारी संस्था							
1	जरुण	92	172	78	146	14	26
2	पनवेल	705	584	663	505	42	79
3	कर्जत	487	1659	295	864	192	795
4	खालापूर	492	843	395	626	97	217
5	पेण	771	3758	403	2130	368	1628
6	अलिबाग	912	3346	610	2757	302	589
7	मुरुड	217	2253	180	1938	37	315
8	रोहा	489	2273	337	1519	152	754
9	सुधागड	368	509	314	420	54	89
10	माणगांव	326	794	228	465	98	329
11	तळा	84	284	84	284	-	-
12	श्रीवर्धन	245	3769	245	3769	-	-
13	म्हसळा	563	3399	563	3399	-	-
14	महाड	1123	947	996	758	127	189
15	पोलादपूर	212	482	212	482	-	-
एकूण		7086	25072	5603	20062	1483	5010
संस्था प्रकार - शेतकरी सेवा संस्था							
1	अलिबाग	-	-	-	-	-	-
एकूण		-	-	-	-	-	-
संस्था प्रकार - आदिवासी सहकारी संस्था							
1	कर्जत	2631	4603	222	416	2409	4187
2	पेण	1998	2562	366	659	1632	1903
एकूण		4629	7165	588	1075	4041	6090

आधार - जिल्हा उपनिबंधक, सहकारी संस्था, रायगड.

तक्ता क्रमांक - 7.6

बिगर-कृषी सहकारी पत संस्थांचे कार्य

जिल्हा : रायगड

संदर्भ : 31.3.2009 अखेर

(रूपये - हजारत)

अ. क्र.	बाब	संस्था प्रकार				
		प्राथमिक सहकारी बँका		इतर बिगर - कृषी पतसंस्था		
		नागरी बँका	कर्मचारी पतपेढी आणि इतर	नागरी बँका	कर्मचारी पतपेढी	इतर (नागरी पतपेढी)
(1)	(2)	(3)	(4)	(5)	(6)	(7)
1	संस्था संख्या	10	-	-	176	327
2	सभासद संख्या	167809	-	-	60932	186627
3	भाग भांडवल (रूपये हजारत)	362109	-	-	777761	174124
4	राखीव व इतर निधी (रूपये हजारत)	1154265	-	-	202712	104118
5	ठेवी (रूपये हजारत)	10932357	-	-	504806	13307049
6	खेळते भांडवल (रूपये हजारत)	13492952	-	-	2375263	1976598
7	कर्जे (रूपये हजारत)					
	7.1 दिलेली कर्जे	5207688	-	-	548139	400118
	7.2 वसूल कर्जे	5042224	-	-	509206	368038
	7.3 यणे कर्जे	8438671	-	-	1985620	1101409
	7.4 थकित कर्जे	1621548	-	-	228930	199109

आधार - जिल्हा उपनिबंधक, सहकारी संस्था, रायगड.

तक्ता क्रमांक - 7.7
जिल्हा आणि प्राथमिक पणन संस्थांचे कार्ये.

जिल्हा : रायगड

संदर्भ : 31.3.2009

(रुपये - हजारत)

क्र. अ.	जिल्हा/तालुका प्राथमिक पणन संस्था	संस्था संख्या	सभासद संख्या	खेळते भांडवल (रुपये)	खरेदीची किंमत (रुपये)			विक्रीची किंमत (रुपये)		
					कृषी उत्पादन	शेतीच्या गरजेच्या वस्तू	उपभोगाच्या वस्तू	मालक म्हणून	अडत्या म्हणून	एकूण
(1)	(2)	(3)	(4)	(5)	(6)	(7)	(8)	(9)	(10)	(11)
अ) जिल्हास्तर		-	-	-	-	-	-	-	-	-
ब) तालुकास्तर										
1	उरण	-	-	-	-	-	-	-	-	-
2	पनवेल	1	454	453	-	979	-	-	979	979
3	कर्जत	1	1462	2507	279	3397	-	279	3397	3676
4	खालापूर	-	-	-	-	-	-	-	-	-
5	पेण	1	4832	5679	407	8151	-	407	8151	8558
6	अलिबाग	1	2289	1437	-	6700	-	-	6700	6700
7	मुरूड	-	-	-	-	-	-	-	-	-
8	रोहा	1	369	2867	-	4579	-	-	4579	4579
9	सुधागड	1	378	232	-	1085	-	-	1085	1085
10	माणगांव	1	241	9008	-	2563	-	-	2563	2563
11	तळा	-	-	-	-	-	-	-	-	-
12	श्रीवर्धन	-	-	-	-	-	-	-	-	-
13	म्हसळा	1	143	514	-	6840	-	-	6840	6840
14	महाड	1	1541	2789	-	1855	-	-	1855	1855
15	पोलादपूर	1	641	337	-	1002	-	-	1002	1002
जिल्हा एकूण		10	12350	25823	686	37151	-	686	37151	37837

तक्ता क्रमांक - 7.7
जिल्हा आणि प्राथमिक पणन संस्थांचे कार्ये.

जिल्हा : रायगड

संदर्भ : 31.3.2009

(रुपये - हजारात)

क्र. अ.	जिल्हा/तालुका प्राथमिक पणन संस्था	कृषी उत्पादनाची विक्री (अडते व मालक म्हणून) (रुपये)							शेतीला आवश्यक वस्तूंची विक्री (अडते व मालक म्हणून) (रुपये)					उपभोग्य वस्तूंची एकूण विक्री (रुपये)	
		भात व तांदूळ	गहू	इतर अन्नधान्ये	कापूस	गळिताची धान्ये	डाळी	इतर	एकूण	खते	बियाणे	कृषी औजारे	इतर		एकूण
(1)	(2)	(12)	(13)	(14)	(15)	(16)	(17)	(18)	(19)	(20)	(21)	(22)	(23)	(24)	(25)
अ) जिल्हास्तर		-	-	-	-	-	-	-	-	-	-	-	-	-	-
ब) तालुकास्तर															
1	उरण	-	-	-	-	-	-	-	-	-	-	-	-	-	-
2	पनवेल	-	-	-	-	-	-	-	-	979	-	-	-	979	-
3	कर्जत	-	-	-	-	-	-	-	-	3397	279	-	-	3676	-
4	खालापूर	-	-	-	-	-	-	-	-	-	-	-	-	-	-
5	पेण	-	-	-	-	-	-	-	-	8151	407	-	-	8558	-
6	अलिबाग	-	-	-	-	-	-	-	-	6700	-	-	-	6700	-
7	मुरुड	-	-	-	-	-	-	-	-	-	-	-	-	-	-
8	रोहा	-	-	-	-	-	-	-	-	4579	-	-	-	4579	-
9	सुधागड	-	-	-	-	-	-	-	-	1085	-	-	-	1085	-
10	माणगांव	-	-	-	-	-	-	-	-	2563	-	-	-	2563	-
11	तळा	-	-	-	-	-	-	-	-	-	-	-	-	-	-
12	श्रीवर्धन	-	-	-	-	-	-	-	-	-	-	-	-	-	-
13	म्हसळा	-	-	-	-	-	-	-	-	6840	-	-	-	6840	-
14	महाड	-	-	-	-	-	-	-	-	1855	-	-	-	1855	-
15	पोलादपूर	-	-	-	-	-	-	-	-	1002	-	-	-	1002	-
	जिल्हा एकूण	-	-	-	-	-	-	-	-	37151	686	-	-	37837	-

आधार - जिल्हा उपनिबंधक, सहकारी संस्था, रायगड.

तक्ता क्रमांक - 7.8
निर्यंत्रित बाजारपेठातील कृषि मालाची वार्षिक आवक.

जिल्हा : रायगड

संदर्भ : 31/3/2009
(रुपये हजारात)

अ. क्र.	तालुका	कृषी उत्पन्न बाजार समित्यांची संख्या	उपबाजार पेठांची संख्या	भात		तांदूळ		नागली	
				आवक (टन)	मूल्य (रुपये '000)	आवक (टन)	मूल्य (रुपये '000)	आवक (टन)	मूल्य (रुपये '000)
(1)	(2)	(3)	(4)	(5)	(6)	(7)	(8)	(9)	(10)
1	पनवेल	1	-	2597	15629	31542	405281	-	-
2	कर्जत	1	2	1695	11863	3097	49550	-	-
3	खालापूर	1	2	4980	45318	13941	155298	-	-
4	पेण	1	-	2025	16608	4335	26225	-	-
5	अलिबाग	1	5	2579	21924	5314	74400	-	-
6	मुरुड	-	-	-	-	-	-	-	-
7	रोहा	1	4	6760	54150	3970	50619	-	-
8	माणगांव	1	4	1970	17406	1000	21840	2	8
9	महाड	1	2	1718	13176	4125	29084	1	7
जिल्हा एकूण		8	19	24324	196074	67324	812297	2	15

तक्ता क्रमांक - 7.8
नियंत्रित बाजारपेठातील कृषि मालाची वार्षिक आवक.

जिल्हा : रायगड

संदर्भ : 31/3/2009
(रुपये हजाराला)

अ. क्र.	तालुका	वरी		बाजरी		ज्वारी		तूर	
		आवक (टन)	मूल्य (रुपये '000)	आवक (टन)	मूल्य (रुपये '000)	आवक (टन)	मूल्य (रुपये '000)	आवक (टन)	मूल्य (रुपये '000)
(1)	(2)	(11)	(12)	(13)	(14)	(15)	(16)	(17)	(18)
1	पनवेल	-	-	551	3531	1784	14376	-	-
2	कर्जत	-	-	127	1270	353	3530	-	-
3	खालापूर	-	-	-	-	-	-	-	-
4	पेण	307	2209	73	875	10	124	-	-
5	अलिबाग	-	-	-	-	-	-	-	-
6	मुरुड	-	-	-	-	-	-	-	-
7	रोहा	-	-	-	-	-	-	-	-
8	माणगांव	50	250	-	-	-	-	-	-
9	महाड	16	204	25	261	62	663	-	-
जिल्हा एकूण		373	2663	776	5937	2209	18693	0	0

तक्ता क्रमांक - 7.8
निर्यात्रित बाजारपेठातील कृषि मालाची वार्षिक आवक.

जिल्हा : रायगड

संदर्भ : 31/3/2009

(रुपये हजारत)

अ. क्र.	तालुका	मूग		कुळीथ		कांदा		उडीद	
		आवक (टन)	मूल्य (रुपये '000)	आवक (टन)	मूल्य (रुपये '000)	आवक (टन)	मूल्य (रुपये '000)	आवक (टन)	मूल्य (रुपये '000)
(1)	(2)	(19)	(20)	(21)	(22)	(23)	(24)	(25)	(26)
1	पनवेल	-	-	-	-	44379	280656	-	-
2	कर्जत	101	2420	-	-	336	2689	-	-
3	खालापूर	-	-	-	-	-	-	-	-
4	पेण	-	-	-	-	142	1584	-	-
5	अलिबाग	-	-	-	-	-	-	-	-
6	मुरुड	-	-	-	-	-	-	-	-
7	रोहा	-	-	-	-	-	-	-	-
8	माणगांव	-	-	-	-	-	-	-	-
9	महाड	-	-	-	-	-	-	-	-
जिल्हा एकूण		101	2420	0	0	44857	284929	0	0

आधार - जिल्हातील सर्व कृषी उत्पन्न बाजार समित्या.

तक्ता क्रमांक - 7.9

परवानाधारक सावकारांची संख्या आणि त्यांनी दिलेली कर्जे

जिल्हा : रायगड

संदर्भ : 31.3.2009

(रुपये हजारत)

अ. क्र.	तालुका	परवानाधारक सावकारांची संख्या	व्यापा-यांना दिलेली कर्जे (रुपये)	सावकारांनी इतरांना दिलेली कर्जे (रुपये)	एकूण (4+5) (रुपये)
(1)	(2)	(3)	(4)	(5)	(6)
1	उरण	13	0	1020	1020
2	पनवेल	49	0	10921	10921
3	कर्जत	4	0	250	250
4	खालापूर	9	0	350	350
5	पेण	3	0	410	410
6	अलिबाग	16	0	3915	3915
7	मुरुड	2	0	265	265
8	रोहा	6	0	2065	2065
9	सुधागड	1	0	150	150
10	माणगांव	9	0	990	990
11	तळा	2	0	150	150
12	श्रीवर्धन	8	0	599	599
13	महसळा	2	0	116	116
14	महाड	7	0	1688	1688
15	पोलादपूर	4	0	3210	3210
जिल्हा एकूण		135	0	26099	26099

आधार - जिल्हा उपनिबंधक, सहकारी संस्था, रायगड.

तक्ता क्रमांक - 8.1

विद्युतीकरण झालेल्या शहरांची व गावांची संख्या आणि त्यांची लोकसंख्या

जिल्हा : रायगड

संदर्भ : 31 मार्च 2009

अ. क्र.	यंत्रणा	जिल्हातील एकूण		विद्युतीकरण झालेली गावे (नविन व्याख्येनुसार)		विद्युतीकरण झालेली शहरे (नविन व्याख्येनुसार)		एकूण विद्युतीकरण झालेली गावे व शहरे (नविन व्याख्येनुसार)	
		गावे	शहरे	संख्या	लोकसंख्या लाखात	संख्या	लोकसंख्या लाखात	संख्या	लोकसंख्या लाखात
(1)	(2)	(3)	(4)	(5)	(6)	(7)	(8)	(9)	(10)
1	महाराष्ट्र राज्य विद्युत मंडळ	1859	26	1553	14.30	26	5.35	1579	19.65
2	खाजगी विद्युत कंपन्या	-	-	-	-	-	-	-	-
जिल्हा- एकूण		1859	26	1553	14.30	26	5.35	1579	19.65

टिप - 1) विद्युतीकरण झालेल्या गावांची संख्या ग्रामीण विद्युतीकरणाच्या नवीन व्याख्येनुसार देण्यात आली आहे. ग्रामीण विद्युतीकरणाची नवीन व्याख्या पुढीलप्रमाणे - " एखाद्या गावाचे विद्युतीकरण झाले आहे असे जाहीर करता येईल, जेव्हा i) त्या गावात तसेच त्या गावच्या दलीत वस्तीत किंवा वाडीत विद्युतीकरणाच्या मुलभूत सुविधा जसे रोहित्र आणि वितरण वॉहन्त्या पुरविल्या गेल्या आहेत. ii) त्या गावातील सार्वजनिक ठिकाणास वीज पुरवठा देण्यात आला आहे. iii) त्या गावातील एकूण घरांपैकी किमान 10% घरांना वीज पुरवठा देण्यात आला आहे."

2) 2001 च्या जनगणनेनुसार जिल्हातील लोकवस्ती असलेली गावे/ शहरे देण्यात आलेली आहेत.

आधार- अधीक्षक अभियंता, महाराष्ट्र राज्य विद्युत मंडळ, पं.ग.

तक्ता क्रमांक - 8.2

विजेचा वापर

जिल्हा : रायगड

संदर्भ : 2008- 2009

अ. क्र.	विजेचा वापराचा प्रकार	वीज निर्मितीच्या प्रकारानिहाय विजेचा वापर (1000 किलो वॅट तास)			
		धर्मल	हायड्रो	इतर	एकूण
(1)	(2)	(3)	(4)	(5)	(6)
1	घरगुती	-	256430	-	256430
2	व्यापारी कामासाठी लघुशक्तीसाठी	-	46770	-	46770
3	औद्योगिक	606238	3071493	-	3677731
4	सार्वजनिक दिवाबत्ती	-	10590	-	10590
5	कृषि	-	17170	-	17170
6	इतर	-	65540	-	65540
7	एकूण	606238	3467993	0	4074231
8	कनेक्शन्सची संख्या (लाखात)	2*	3.90	1*	3.90

टिप - 2*फक्त दोनच कारखाने 1*फक्त एकच कारखाना.

आधार - 1) अधीक्षक अभियंता, महाराष्ट्र राज्य विद्युत मंडळ पं.ग. 2) महाप्रबंधक, राष्ट्रीय केमिकल्स अँड फर्टिलायझर्स, लि.थळ. 3) महा प्रबंधक रिलायन्स इंडस्ट्रीज वि. रसायनी. 4) व्यवस्थापक, टाटा इलेक्ट्रिक पॉवर सप्लाय कॅ.लि.ट्रॉम्बे.

तक्ता क्रमांक - 8.3

प्रकार व पृष्ठभाग यानुसार रस्त्यांची लांबी

जिल्हा : रायगड

(लांबी : कि.मी.मध्ये)

संदर्भ : 31 मार्च 2009

अ.क्र.	बाब	रस्त्याचा प्रकार							
		राष्ट्रीय महामार्ग	प्रमुख राज्य महामार्ग	राज्य महामार्ग	प्रमुख जिल्हा रस्ते	इतर जिल्हा रस्ते	ग्रामीण रस्ते	इतर	एकूण रस्त्याची लांबी
(1)	(2)	(3)	(4)	(5)	(6)	(7)	(8)	(9)	(10)
1)	सिमंट कॉक्रीट								
	अ) सा.बां.वि.	0.00	1.26	0.00	0.00	0.00	0.00	0.00	1.26
	ब) जिल्हा परिषद	0.00	0.00	0.00	5.30	14.40	35.38	0.00	55.08
	क) न.पा./म.न.पा.	0.00	0.00	0.00	0.00	3.70	0.00	49.49	53.19
2)	डांबरी								
	अ) सा.बां.वि.	154.30	147.75	1066.25	544.40	0.00	0.00	0.00	1912.70
	ब) जिल्हा परिषद	0.00	1.50	0.00	62.35	606.23	1391.96	0.00	2062.04
	क) न.पा./म.न.पा.	28.00	2.20	0.00	2.50	4.30	16.00	165.10	218.10
3)	खडीचे								
	अ) सा.बां.वि.	0.00	0.00	8.15	15.80	0.00	0.00	0.00	23.95
	ब) जिल्हा परिषद	0.00	0.00	0.00	8.50	121.10	801.62	0.00	931.22
	क) न.पा./म.न.पा.	0.00	0.00	0.00	0.00	0.00	4.00	56.50	60.50
4)	इतर माल वापरून केलेले								
	अ) सा.बां.वि.	0.00	0.00	20.94	13.10	0.00	0.00	0.00	34.04
	ब) जिल्हा परिषद	0.00	0.00	0.00	14.90	12.60	193.54	0.00	221.04
	क) न.पा./म.न.पा.	0.00	0.00	0.00	0.00	0.00	0.00	90.02	90.02
5)	एकूण लांबी								
	अ) सा.बां.वि.	154.30	149.01	1095.34	573.30	0.00	0.00	0.00	197195
	ब) जिल्हा परिषद	0.00	1.50	0.00	91.05	754.33	2422.50	0.00	326938
	क) न.पा./म.न.पा.	28.00	2.20	0.00	2.50	8.00	20.00	361.11	42181
	जिल्हा एकूण	182.30	152.71	1095.34	666.85	762.33	2442.50	361.11	5668.14

आधार - 1) अधीक्षक अभियंता, विशेष प्रकल्प मंडळ, नवी मुंबई.

2) सर्व नगरपरिषदा.

तक्ता क्रमांक - 8.4

मोटार वाहनांची आणि परवानाधारकांची संख्या

जिल्हा : रायगड

संदर्भ : 31 मार्च 2009

अ. क्र.	बाब	एकूण वाहने	इंधनाच्या प्रकारानुसार वाहने		
			डिझेल	पेट्रोल	सी.एन.जी
(1)	(2)		(4)	(5)	(6)
प्रवासी वाहने					
1	बसेस	581	580	-	1
2	मोटारी ऑ.ग स्टेशन वॉगन्स	59401	2238	55821	1342
3	जीप	14531	14531	-	-
4	टॅक्सी	11744	5496	6105	143
5	तीन चाकी वाहने (रिक्सा)				
	3-सीटर	15570	-	15418	152
	6-सीटर	4696	4696	-	-
6	दुचाकी वाहने	218365	-	218365	-
7	रुग्णवाहिका	407	275	131	1
8	शाळेच्या बसेस	303	303	-	-
एकूण प्रवासी वाहने		325598	28119	295840	1639
माल वाहतूक-वाहने					
1	चार चाकी	36405	36340	-	65
2	तीन चाकी	6254	4170	2055	29
3	ट्रॅक्टर्स	1084	1084	-	-
4	जोड वाहने (ट्रॉली)*	3532	-	-	-
5	इतर	2961	2961	-	-
एकूण माल वाहतूक-वाहने		50236	44555	2055	94
जिल्ह्यातील एकूण वाहने		375834	72674	297895	1733
परवानाधारकांची संख्या					
1	दुचाकी वाहने	160494	XXX		
2	हलकी वाहने	104376			
3	जड वाहने	9284			
4	रिक्सा परवान्यांची संख्या	85519			

टिप - * जोड वाहने यांस डिझेल/ पेट्रोल/ सी.एन.जी. यांचा वापर होत नसल्याने स्तंभ क्र. 4, 5, 6 निरंक दाखविण्यात आले आहेत.

तक्ता क्रमांक - 8.5

महाराष्ट्र राज्य मार्ग परिवहन महामंडळाची प्रवासी वाहतूक

जिल्हा : रायगड

संदर्भ वर्ष : 2008-09

अ.क्र.	बाब	आकडेवारी
(1)	(2)	(3)
1	वर्ष अखेरीस मार्गांची संख्या	805
2	मार्गांची एकूण लांबी (कि.मी.)	39720
3	मार्गांची सरासरी लांबी (कि.मी.)	49.34
4	वर्षातील अस्तित्वात असलेल्या बसगाडयांची संख्या	680
5	रस्त्यावर धावणा-या बस गाडयांची दैनिक सरासरी संख्या	625
6	प्रवाशांची दैनिक सरासरी (संख्या हजारात)	407
7	वाहतूकीमुळे वर्षात मिळालेले उत्पन्न (रुपये हजारात)	1495474
8	दर प्रवाशामागे मिळालेले सरासरी उत्पन्न (रुपये दर दिवशी)	10.07

आधार - 1) विभागीय नियंत्रक, महाराष्ट्र राज्य मार्ग परिवहन महामंडळ, विभाग पेज.

2) मुख्याधिकारी, खोपोली नगरपरिषद, खोपोली.

3) परिवहन महाव्यवस्थापक नवी मुंबई, म.न.पा.परिवहन उपक्रम, तुर्भे.

तक्ता क्रमांक - 8.6

पोस्ट आणि दूरध्वनी सेवा यांची आकडेवारी

जिल्हा : रायगड.

संदर्भ : 31 मार्च 2009

अ. क्र.	तालुका	पोस्टांची संख्या	तारघरांची संख्या	पत्रपेट्यांची संख्या	पोस्टमनांची संख्या	पोस्टाची सुविधा असलेल्या गावांची संख्या
(1)	(2)	(3)	(4)	(5)	(6)	(7)
1	उरण	17	-	30	21	17
2	पनवेल	25	-	60	53	25
3	कर्जत	38	-	99	41	38
4	खालापूर	19	-	49	20	19
5	पेण	26	-	128	7	170
6	अलिबाग	41	-	142	16	215
7	मुरुड	10	-	120	2	73
8	रोहा	43	-	132	7	168
9	सुधागड	22	-	92	10	98
10	माणगांव	43	-	105	7	184
11	तळा	8	-	30	2	62
12	श्रीवर्धन	26	-	108	6	79
13	म्हसळा	17	-	147	3	82
14	महाड	74	-	195	8	182
15	पोलादपूर	21	-	183	1	86
एकूण जिल्हा		430	-	1620	204	1498

तक्ता क्रमांक - 8.6

पोस्ट आणि दूरध्वनी सेवा यांची आकडेवारी

जिल्हा : रायगड.

संदर्भ : 31 मार्च 2009

अ. क्र.	तालुका	वैयक्तिक दूरध्वनी संख्या			सार्वजनिक दूरध्वनी केंद्रांची संख्या (PCO)
		ग्रामीण	नागरी	एकूण	
(1)	(2)	(8)	(9)	(10)	(11)
1	उरण	# 4434	# 1477	5911	7461
2	पनवेल	# 23770	# 7923	31693	1040
3	कर्जत	935	3961	4896	*910
4	खालापूर	1910	7779	9689	
5	पेण	5939	3775	9714	1056
6	अलिबाग	6589	6290	12879	*1417
7	मुरुड	1787	1227	3014	
8	रोहा	2738	4737	7475	*1009
9	सुधागड	574	782	1356	
10	माणगांव	4170	1066	5236	*1312
11	तळा	218	0	218	
12	श्रीवर्धन	3073	1390	4463	
13	म्हसळा	1562	1061	2623	
14	महाड	2795	5041	7836	*1098
15	पोलादपूर	528	521	1049	
एकूण जिल्हा		61022	47030	108052	15303

टीप -1) *सार्वजनिक दूरध्वनी केंद्रांची संख्या (PCO) यांची विगतवारी उपलब्ध नसल्याने वरीलप्रमाणे एकत्रीत आकडेवारी देण्यात आलेली आहे.

2) सार्वजनिक फिसीओ मध्ये एस.टी.डी. व लोकल पी.सी.ओ. यांचा समावेश करण्यात आला आहे.

3) #वैयक्तिक दूरध्वनी संख्यांची ग्रामीण व नागरी विगतवारी उपलब्ध नसल्यामुळे सदर आकडेवारी मागील प्रकाशनामधील ग्रामीण व नागरी दूरध्वनीच्या संख्येच्या विगतवारीच्या प्रमाणात देण्यात आलेली आहे.

आधार - 1) अधीक्षक, डाकघर, मुख्य डाकघर कार्यालय अलिबाग.

2) अधीक्षक, डाकघर, नवी मुंबई विभाग, पनवेल.

3) मुख्य महाव्यवस्थापक, रायगड टेलीकॉम, चौ.एस एन्.एल्, मुंबई.

4) मा व्यवस्थापक, महानगर टेलीफोन निगम, नवी मुंबई.

तक्ता क्रमांक - 9.1
कारखान्यातील कामगारांची दैनिक सरासरी संख्या

जिल्हा : रायगड

संदर्भ वर्ष : 2007

अ. क्र.	उद्योग गट	संके तांक	कारखाने संख्या			स्तंभ 6 मधील कारखान्यातील कामगार संख्या		काम केलेल्या श्रम दिनांची एकूण संख्या (हजारात)	प्रपत्र न पाठविणारे चालू कारखाने	
			नोंदणी झालेले	बंद	प्रपत्र पाठविणारे चालू	एकूण	पैकी स्त्रिया		संख्या	कामगार संख्या
(1)	(2)	(3)	(4)	(5)	(6)	(7)	(8)	(9)	(10)	(11)
1	जमिनीची पाहणी सेवा वागळून तेल व वायु उत्खनन अनुषंगीक सेवा कार्य	112	3	0	3	52	1	15	0	0
2	युरेनियम व थोरियम वागळून इतर अलोह धातूचे खाणकाम (कच्चे मॅंगनिज, क्रोमियम इ.)	132	1	0	1	36	1	11	0	0
3	मासे, मटन, फळे व भाजीपाला यांचे उत्पादन व त्यावर प्रक्रिया करणे व साठवण करणे	151	47	7	10	1601	640	488	30	1344
4	दुधाचे पदार्थ तयार करणे	152	4	0	0	0	0	0	4	76
5	गिरणीद्वारे पीठ, भात, दाळ इ. धान्यावर प्रक्रिया करून उत्पादन	153	42	5	13	348	4	104	24	420
6	पाव, बिस्कटे, केक वगैरे अन्नपदार्थांचे उत्पादन	154	13	1	7	539	23	178	5	198
7	मादक पेय पदार्थांचे उत्पादन	155	25	2	8	745	159	224	15	142
8	तंबाखू, तंबाखुची उत्पादने	160	1	1	0	0	0	0	0	0
9	सुती कापडांचे उत्पादन, सूत कातणे, कापड विणणे व त्यावरील प्रक्रिया	171	18	7	4	653	11	208	7	518
10	इतर कापडांचे उत्पादन	172	9	1	3	187	27	57	5	152
11	विणकाम इत्यादीचे उत्पादन	173	1	0	0	0	0	0	1	4
12	कापडांची उत्पादने (तयार कपडे धरून)	181	4	0	2	19	0	6	2	120
13	लाकूड कापणे व फळ्या तयार करणे (प्लायवूड सोडून)	201	38	2	3	73	1	23	33	209
14	लाकडाच्या फळ्या, प्लायवूड व त्यापासून वस्तू बनविणे	202	7	1	1	74	1	22	5	139

तक्ता क्रमांक - 9.1
कारखान्यातील कामगारांची दैनिक सरासरी संख्या

जिल्हा : रायगड

संदर्भ वर्ष : 2007

अ. क्र.	उद्योग गट	संके तांक	कारखाने संख्या			स्तंभ 6 मधील कारखान्यातील कामगार संख्या		काम केलेल्या श्रम दिनांची एकूण संख्या (हजारात)	प्रपत्र न पाठविणारे चालू कारखाने	
			नोंदणी झालेले	बंद	प्रपत्र पाठविणारे चालू	एकूण	पैकी स्त्रिया		संख्या	कामगार संख्या
(1)	(2)	(3)	(4)	(5)	(6)	(7)	(8)	(9)	(10)	(11)
15	कागद व कागदापासून तयार होणा-या वस्तूंचे उत्पादन	210	29	0	6	523	27	124	23	395
16	वर्तमान पत्रांची छपाई व प्रकाशन	221	1	0	0	0	0	0	1	25
17	छपाई आणि त्या संबंधीचे सेवा उद्योग	222	12	2	2	23	0	7	8	129
18	दगडी कोळशाचे उत्पादन	231	4	0	1	7	0	2	3	64
19	पेट्रोलियम पदार्थांचे शुद्धीकरण, एल. पी. जी. गॅस, मेणबत्त्या तयार करणे इत्यादी	232	20	3	9	1381	38	457	8	316
20	रासायनिक वस्तूंचे उत्पादन उदा. फिनाइल, टरपेंटाइन, इत्यादी (रासायनिक खते सोडून)	241	201	33	70	13855	363	4916	98	3401
21	इतर रासायनिक वस्तूंचे उत्पादन	242	189	26	87	8854	524	2795	76	3168
22	मनुष्य निर्मित तंतूंचे उत्पादन	243	4	0	1	71	0	26	3	481
23	रबर उत्पादन (टायर, ट्यूब उत्पादने)	251	20	3	7	369	2	112	10	249
24	प्लॅस्टिक उत्पादने (पाईप, सूटकेस इत्यादी)	252	31	0	9	617	28	207	22	1187
25	काच आणि काचेच्या वस्तूंचे उत्पादन	261	15	3	4	1551	15	471	8	1145
26	अधातू खनिज पदार्थांचे उत्पादन	269	33	11	8	1696	20	563	14	690
27	प्राथमिक स्वरूपाचे लोखंड तयार करणे	271	91	8	26	7846	105	2611	57	4424
28	धातूंचे ओतकाम (सोने चांदी इतर धातू पासून दागिने बनविणे)	272	16	9	3	575	16	203	4	140
29	नॉनफेरस धातूंचे ओतकाम	273	2	0	1	5	0	1	1	15

तक्ता क्रमांक - 9.1
कारखान्यातील कामगारांची दैनिक सरासरी संख्या

जिल्हा : रायगड

संदर्भ वर्ष : 2007

अ. क्र.	उद्योग गट	संके तांक	कारखाने संख्या			स्तंभ 6 मधील कारखान्यातील कामगार संख्या		काम केलेल्या श्रम दिनांची एकूण संख्या (हजारात)	प्रपत्र न पाठविणारे चालू कारखाने	
			नोंदणी झालेले	बंद	प्रपत्र पाठविणारे चालू	एकूण	पैकी स्त्रिया		संख्या	कामगार संख्या
(1)	(2)	(3)	(4)	(5)	(6)	(7)	(8)	(9)	(10)	(11)
30	फॅब्रिकेटेड स्ट्रक्चरल धातू उत्पादन (रॉलिंग शटर, दरवाजा, खिडक्या, तिजो-या, इत्यादी)	281	44	4	13	1965	51	597	27	900
31	इतर फॅब्रिकेटेड धातूचे उत्पादन (शेतीची अवजारे, नट-बोल्ट, कुलुपे, इत्यादी)	289	50	1	12	356	17	112	37	1023
32	सामान्य उपयोगासाठी यंत्र व यांत्रिक सामग्रीचे उत्पादन (वाहतूक मशिनरी वगळून)	291	4	0	2	37	0	11	2	40
33	विशेष उपयोगासाठी यंत्र व यंत्र सामग्रीचे उत्पादन (शेतीच्या उपयोगासाठी)	292	13	1	4	1497	75	419	8	220
34	घरगुती उपयोगासाठी लागणा-या वस्तूंचे उत्पादन	293	2	1	0	0	0	0	1	25
35	कार्यालयीन उपयोगी वस्तूंचे उत्पादन, जसे टंकलेखन यंत्र, गणकयंत्र, इत्यादी	300	2	2	0	0	0	0	0	0
36	इलेक्ट्रिक मोटार, जनरेटर, ट्रान्स्फॉर्मर इत्यादी वस्तूंचे उत्पादन	311	6	0	3	458	16	138	3	93
37	विद्युत यंत्र सामग्री व त्याचे सुटे भागांचे उत्पादन	312	1	0	0	0	0	0	1	20
38	वायरचे उत्पादन	313	3	3	0	0	0	0	0	0
39	विद्युत घट, प्रायमरी सेल्स आणि बॅटरीज यांची निर्मिती	314	2	0	2	312	4	95	0	0
40	विद्युत दिव्यांचे उत्पादन	315	1	0	1	433	8	132	0	0

तक्ता क्रमांक - 9.1
कारखान्यातील कामगारांची दैनिक सरासरी संख्या

जिल्हा : रायगड

संदर्भ वर्ष : 2007

अ. क्र.	उद्योग गट	संके तांक	कारखाने संख्या			स्तंभ 6 मधील कारखान्यातील कामगार संख्या		काम केलेल्या श्रम दिनांची एकूण संख्या (हजारात)	प्रपत्र न पाठविणारे चालू कारखाने	
			नोंदणी झालेले	बंद	प्रपत्र पाठविणारे चालू	एकूण	पैकी स्त्रिया		संख्या	कामगार संख्या
(1)	(2)	(3)	(4)	(5)	(6)	(7)	(8)	(9)	(10)	(11)
41	इतर विद्युत उपकरणांचे उत्पादन	319	3	0	0	0	0	0	3	41
42	इलेक्ट्रॉनिक वस्तूंचे उत्पादन जसे वॉल्व, टुब व इतर इलेक्ट्रॉनिक सुटेभाग	321	1	1	0	0	0	0	0	0
43	दूरचित्रवाणी संघ, रेडिओ यांचे रिसिक्लर, रेकॉर्डिंग व आवश्यक वस्तूंचे उत्पादन	323	1	0	1	92	37	28	0	0
44	वैद्यकीय उपकरणांचे उत्पादन	331	5	1	2	89	11	26	2	38
45	मनगटी व इतर घडयाळांची व त्यांच्या उपसाधनांची निर्मिती	333	1	0	0	0	0	0	1	13
46	मोटार वाहान उत्पादने	341	1	0	1	140	3	43	0	0
47	मोटार वाहनाच्या बाहेरील भागांचे उत्पादन	342	17	0	3	175	2	53	14	326
48	वाहतुकीच्या साधनांच्या सुट्या भागांचे उत्पादन	343	4	1	1	61	0	19	2	45
49	जहाजांची निर्मिती व दुरुस्ती	351	2	0	0	0	0	0	2	68
50	इतर उत्पादन उद्योग (दागदागिने तयार करणे, ज्वेलरी, सोन्या चांदीचे दागिने तयार करणे)	369	4	3	0	0	0	0	1	9
51	विद्युत शक्तीचे उत्पादन	401	11	1	6	577	14	211	4	203
52	गॅसचे उत्पादन व वाटप	402	4		2	65	1	22	2	44
53	पाण्याची साठवणूक, शुद्धीकरण व पुरवठा	410	4	1	0	0	0	0	3	235
54	खाणकामासाठी किंवा इतर कामासाठी जागा तयार करणे	451	2	0	1	37	0	11	1	30

तक्ता क्रमांक - 9.1
कारखान्यातील कामगारांची दैनिक सर,सरी संख्या

जिल्हा : रायगड

संदर्भ वर्ष : 2007

अ. क्र.	उद्योग गट	संके तांक	कारखाने संख्या			स्तंभ 6 मधील कारखान्यातील कामगार संख्या		काम केलेल्या श्रम दिनांची एकूण संख्या (हजारात)	प्रपत्र न पाठविणारे चालू कारखाने	
			नोंदणी झालेले	बंद	प्रपत्र पाठविणारे चालू	एकूण	पैकी स्त्रिया		संख्या	कामगार संख्या
(1)	(2)	(3)	(4)	(5)	(6)	(7)	(8)	(9)	(10)	(11)
55	निवासी व बिगर निवासी इमारतीचे बांधकाम व स्थापत्य अभियंत्रिकी (रस्ते, रेल्वे, धावपट्टी, बंदरांची निर्मिती वदुरुस्ती) दूरसंचारण व पारेषण व प्रतिष्ठापना व दुरुस्ती)	452	1	0	0	0	0	0	1	50
56	मोटार वाहने दुरुस्ती व देखभाल	502	17	0	1	9	0	3	16	791
57	पेट्रोलियम पदार्थांची किरकोळ विक्री	505	53	0	5	171	7	53	48	306
58	शुल्क आकारन किंवा ठेकेदारी तत्वावर घाऊक करणारे दलाल	511	1	0	0	0	0	0	1	4
59	बिगर शेतकी पुनर्निमाण उत्पादने, टाकावु भंगार सामान यांची घावुक विक्री	514	2	0	1	266	16	80	1	150
60	दुकानामधील अविशिष्ट (सामान्य)किरकोळ विक्री	521	1	0	0	0	0	0	1	3
61	सागरी व सागरी किनाऱ्यांवरील वाहतूक	611	1	0	0	0	0	0	1	20
62	वाहतूक व वाहतूकौला सहाय्यक सुविधा (ट्रॅक्ल एजन्सीज इत्यादी)	630	5	0	4	142	4	45	1	56
63	राज्यप्रशासन आणि राज्याचे आर्थिक आणि सामाजिक धोरण	751	1	0	0	0	0	0	1	20
जिल्हा एकूण		-	1151	145	354	48582	2272	15929	652	23924

आधार - औद्योगिक सुरक्षा व आरोग्य संचालनालय, मुंबई

तक्ता क्रमांक - 9.2

रोजगार व स्वयंरोजगार मार्गदर्शन केंद्रांतील आकडेवारी

जिल्हा : रायगड

संदर्भ वर्ष : 2009

अ. क्र.	बाब	संख्या
(1)	(2)	(3)
1	जाहीर केलेल्या रिकाम्या जागांची संख्या	1803
2	रोजगार स्वरोजगार मार्गदर्शक केंद्राचा उपयोग करणारे मालक	467
3	मागील वर्ष अखेरीस पटावरील उमेदवार	89042
4	चालू वर्षात नवीन नोंदणी केलेले उमेदवार	3334
5	नोकरी मिळालेले उमेदवार	10
6	वर्ष अखेरीस पटावरील उमेदवार	49948
7	नोकरी मिळालेले उमेदवार	
	अ) खाजगी क्षेत्र	5
	ब) सार्वजनिक क्षेत्र	5
	क) एकूण	10
8	नोकरी मिळालेले उमेदवार	
	अ) अनुसूचित जाती/ अनुसूचित जमाती	0
	ब) इतर	10
	क) एकूण	10
9	रोजगार स्वयंरोजगार योजनेअंतर्गत लाभ प्राप्त झालेले उमेदवार	
	अ) रोजगार	8
	ब) स्वयंरोजगार	0
10	रोजगार स्वरोजगार मार्गदर्शक केंद्रातील व्यवसाय मार्गदर्शन केंद्र	
	1) वैयक्तिक मार्गदर्शन/ व्यक्तिशः अगर गटामध्ये सल्ला दिलेले	1565
	2) रोजगार स्वरोजगार मार्गदर्शक केंद्रामध्ये घेण्यात आलेल्या गटांची चर्चा	8
	3) मार्गदर्शन केलेल्या अर्जदारांना नोकरी विषयी/ प्रशिक्षणासाठी/ उमेदवारासाठी दिलेल्यांची संख्या	634

टीप - ओळखपत्र नुतनीकरण न केल्यामुळे कमी झालेले उमेदवार वजा करून वर्ष अखेरीस पटावरील उमेदवाराची संख्या देण्यात आली आहे.

आधार - जिल्हा रोजगार व स्वयंरोजगार मार्गदर्शन केंद्र अलिबाग व पनवेल

तक्ता क्रमांक - 9.3

शासकीय व स्थानिक स्वराज्य संस्थांतील कर्मचा-यांची संख्या

जिल्हा : रायगड

संदर्भ वर्ष : 2007

अ. क्र.	बाब	पदांचा तपशील	शासकीय	जिल्हा परिषद	महानगर पालिका	नगर परिषद
(1)	(2)	(3)	(4)	(5)	(6)	(7)
1	वर्ग - अ	एकूण मंजूर पदे भरलेली पदे पैकी स्त्रिया	478 363 40	229 166 27	- - -	1 0 0
2	वर्ग - ब	एकूण मंजूर पदे भरलेली पदे पैकी स्त्रिया	880 666 104	1334 1192 322	- - -	86 82 54
3	वर्ग - क	एकूण मंजूर पदे भरलेली पदे पैकी स्त्रिया	7194 5565 864	9195 8501 3579	- - -	1280 1155 399
4	वर्ग - ड	एकूण मंजूर पदे भरलेली पदे पैकी स्त्रिया	3002 2593 212	1085 940 182	- - -	1466 1349 344
5	एकूण	मंजूर पदे भरलेली पदे पैकी स्त्रिया	11554 9187 1220	11843 10799 4110	- - -	2833 2586 797
6	*इतर वर्ग-इ कर्मचारी	एकूण मंजूर पदे भरलेली पदे पैकी स्त्रिया	2480 1560 89	4667 4498 4127	- - -	26 26 13
7	एकूण	मंजूर पदे (5+6) भरलेली पदे पैकी स्त्रिया	14034 10747 1309	16510 15297 8237	- - -	2859 2612 810

टीप - 1) *- 'इतर' यामध्ये कार्यव्ययी आस्थापनेवरील, आकस्मिक खर्चातील रोजगार दिले जाणारे, रोजंदारांवरील, अंशकालीन, मानसेवी आंग वरील वर्गांत समाविष्ट न झालेले कर्मचारी यांचा समावेश आहे.

तक्ता क्रमांक - 9.4
निरनिराळ्या उद्योगांतील रोजगार

जिल्हा : रायगड

संदर्भ वर्ष : 2008-09

अ. क्र.	उद्योग गट	राष्ट्रीय उद्योग संकेतांक	एकूण आस्थापनांची संख्या	माहिती देणा-या आस्थापनांची संख्या	कर्मचारी संख्या			
					शासकीय	निम-शासकीय	खाजगी	एकूण
(1)	(2)	(3)	(4)	(5)	(6)	(7)	(8)	(9)
1	कृषी	01 ते 05	12	12	1429	33	0	1462
2	खाणकाम	10 ते 14	0	0	0	0	0	0
3	वस्तुनिर्माण	15 ते 37	169	169	0	4086	30037	34123
4	वीज निर्मिती, गॅस, पाणी व सांडपाणी सेवा	40 ते 41	9	9	0	928	13	941
5	बांधकाम	45	12	12	793	1255	0	2048
6	घाऊक व किरकोळ व्यापार व हॉटेल व्यवसाय	50 ते 55	7	7	0	0	655	655
7	परिवहन,गोदामे आणि दळणवळण	60 ते 63	11	11	0	5439	81	5520
8	वित्त पुरवठा, विमा स्थायर मालमत्ता आणि व्यापार विषयक सेवा	64 ते 74	87	87	1316	1621	1542	4479
9	सामूहिक,सामाजिक व व्यक्तिगत सेवा	75 ते 95	174	174	7988	11593	5398	24979
10	इतर (दुरुस्ती सेवा)	96 ते 99	0	0	0	0	0	0
जिल्हा एकूण			481	481	11526	24955	37726	74207

आधार - जिल्हा रोजगार व स्वयंरोजगार मार्गदर्शन केंद्र, रायगड

तक्ता क्रमांक - 9.5
कृषी व बिगर-कृषी उद्योग

जिल्हा : रायगड

संदर्भ वर्ष : 2005

अ. क्र.	बाब	कृषी उद्योग			बिगर-कृषी	
		ग्रामीण	नागरी	एकूण	ग्रामीण	नागरी
(1)	(2)	(3)	(4)	(5)	(6)	(7)
1	उद्योगांची संख्या					
	1.1 स्वकार्यरत उद्योग	1817	142	1959	22661	12612
	1.2 आस्थापना	1760	271	2031	23495	17644
	1.3 एकूण	3577	413	3990	46156	30256
2	मालकीच्या प्रकारानुसार उद्योग					
	2.1 सहकारी	18	2	20	471	388
	2.2 सार्वजनिक	128	20	148	7921	1761
	2.3 खाजगी	3431	391	3822	37764	28107
3	मालकाचा विशेष सामाजिक गट (एकूण संस्थांची टक्केवारी)					
	3.1 अनुसूचित जाती	7.52	19.37	8.75	2.56	4.26
	3.2 अनुसूचित जमाती	17.25	9.20	16.42	2.16	2.26
4	जागविरहित कार्यान्वित असलेल्या उद्योगांची एकूणशी टक्केवारी	60.05	50.85	59.10	21.97	14.08
5	शक्तीवर चालणा-या उद्योगांची एकूण उद्योगांशी टक्केवारी	8.39	9.69	8.52	13.39	22.72
6	सर्वसाधारणपणे काम करणा-या कामगारांची संख्या					
	6.1 एकूण कामगार	10357	1367	11724	132621	107514
	6.2 वेतनावर काम करणारे कामगार	5999	776	6775	93681	73810
	6.3 वेतनावरील कामगारांची एकूण कामगारांशी टक्केवारी	57.92	56.77	57.79	70.64	68.65
	6.4 कामगारांची प्रति उद्योग सरासरी संख्या	3	3	3	3	4

तक्ता क्रमांक - 9.5

कृषी व बिगर-कृषी उद्योग

जिल्हा : रायगड

संदर्भ वर्ष : 2005

अ. क्र.	बाब	कृषी व बिगर-कृषी एकूण			
		एकूण	ग्रामीण	नागरी	एकूण
(1)	(2)	(8)	(9)	(10)	(11)
1	उद्योगांची संख्या				
	1.1 स्वकार्यरत उद्योग	35273	24478	12754	37232
	1.2 आस्थापना	41139	25255	17915	43170
	1.3 एकूण	76412	49733	30669	80402
2	मालकीच्या प्रकारानुसार उद्योग				
	2.1 सहकारी	859	489	390	879
	2.2 सार्वजनिक	9682	8049	1781	9830
	2.3 खाजगी	65871	41195	28498	69693
3	मालकाचा विशेष सामाजिक गट (एकूण संस्थांची :				
	3.1 अनुसूचित जाती	3.23	2.92	4.47	3.51
	3.2 अनुसूचित जमाती	2.20	3.25	2.36	2.91
4	जागविरहित कार्यान्वित असलेल्या उद्योगांची एकूणशी टक्केवारी	18.84	24.71	14.57	20.84
5	शक्तीवर चालणा-या उद्योगांची एकूण उद्योगांशी टक्केवारी	17.08	13.03	22.54	16.66
6	सर्वसाधारणपणे काम करणा-या कामगारांची संख्या				
	6.1 एकूण कामगार	240135	142978	108881	251859
	6.2 वेतनावर काम करणारे कामगार	167491	99680	74586	174266
	6.3 वेतनावरील कामगारांची एकूण कामगारांशी टक्केवारी	69.75	69.72	68.50	69.19
	6.4 कामगारांची प्रति उद्योग सरासरी संख्या	3	3	4	3

आधार - अर्थ व सांख्यिकी संचालनालय, महाराष्ट्र शासन, मुंबई (आर्थिक गणना-2005)

तक्ता क्रमांक - 9.6

प्रमुख उद्योग गटानुसार उद्योगांची आणि नियमित काम करणा-या कामगारांची संख्या

जिल्हा : रायगड

संदर्भ वर्ष : 2005

अ. क्र.	उद्योग गट	उद्योग			कामगार		
		ग्रामीण	नागरी	एकूण	ग्रामीण	नागरी	एकूण
(1)	(2)	(3)	(4)	(5)	(6)	(7)	(8)
1	कृषी	3577	413	3990	10357	1367	11724
2	खनिज उत्पादन व खाणकाम	157	49	206	1456	120	1576
3	वस्तुनिर्माण	6472	4081	10553	41839	20257	62096
4	बीज, गॅस आणि पाणी पुरवठा	65	45	110	784	420	1204
5	बांधकाम	695	484	1179	1782	1723	3505
6	घाऊक व्यापार	677	798	1475	2421	2183	4604
7	किरकोळ व्यापार	18120	14645	32765	34283	33265	67548
8	उपाहारगृहे आणि हॉटेल्स	1537	1282	2819	4842	5773	10615
9	वाहतूक आणि साठवण	3607	1987	5594	7023	7755	14778
10	दळणवळण	999	698	1697	1705	1878	3583
11	वित्तीय, विमा, स्थावर मालमत्ता	1143	1382	2525	4034	5262	9296
12	सामूहिक, सामाजिक व व्यक्तिगत सेवा	6031	2357	8388	9049	5351	14400
13	इतर सेवा (इतरत्र वर्गीकरण न केलेल्या)	6653	2448	9101	23403	23527	46930
14	विगर- कृषी उद्योग गट (एकूण 2 ते 13)	46156	30256	76412	132621	107514	240135
सर्व प्रमुख उद्योग गट (एकूण)		49733	30669	80402	142978	108881	251859

आधार - अर्द व सख्खिकी संचालनालय, महाराष्ट्र शासन, मुंबई (आर्थिक गणना - 2005)

तक्ता क्रमांक - 9.7

महत्त्वाच्या उद्योग गटानुसार कृषी व बिगर - कृषी आस्थापनांची व त्यातील कामगारांची संख्या

जिल्हा : रायगड

संदर्भ वर्ष : 2005

अ. क्र.	उद्योग गट संकेतांक	उद्योग गट	आस्थापना			आस्थापनेवरील कामगार		
			ग्रामीण	नागरी	एकूण	ग्रामीण	नागरी	एकूण
(1)	(2)	(3)	(4)	(5)	(6)	(7)	(8)	(9)
1	0	कृषी	1760	271	2031	5999	776	6775
2	1	खाणकाम व दगडकाम	120	33	153	1341	60	1401
3	2 व 3	वस्तुनिर्माण	3062	2526	5588	35244	15444	50688
4	4	वीज, गॅस व पाणी पुरवठा	51	38	89	761	394	1155
5	5	बांधकाम	373	287	660	1233	1237	2470
6	6	घाऊक व्यापार	463	465	928	1734	1220	2954
7	6	किरकोळ व्यापार	7167	7708	14875	15591	15476	31067
8	6	उपाहारगृहे व हॉटेल्स	1080	999	2079	3333	4169	7502
9	7	वाहतूक आणि साठवण	1291	935	2226	3825	5792	9617
10	7	दळणवळण	547	393	940	987	1199	2186
11	8	वित्तीय, विमा, स्थावर मालमत्ता	562	903	1465	3071	3991	7062
12	9	सामूहिक, सामाजिक व व्यक्तिगत सेवा	2747	1373	4120	4452	2994	7446
13	10	इतर	6032	1984	8016	22109	21834	43943
एकूण			25255	17915	43170	99680	74586	174266

आधार - अर्थ व सांख्यिकी संचालनालय, महाराष्ट्र शासन, मुंबई (अर्थिक गणना- 2005)

तक्ता क्रमांक - 10.1 (पुढे चालु)
शैक्षणिक संस्थांची (शाळा / महाविद्यालय इ.) संख्या

जिल्हा : रायगड

संदर्भ वर्ष : 2008-09

अ.क्र.	तालुका	बाळ	प्राथमिक संस्था					माध्यमिक संस्था				
			शासकीय	स्थानिक संस्था	खाजगी		एकूण	शासकीय	स्थानिक संस्था	खाजगी		एकूण
					अनुदानित	विना अनुदानित				अनुदानित	विना अनुदानित	
(1)	(2)	(3)	(4)	(5)	(6)	(7)	(8)	(9)	(10)	(11)	(12)	(13)
1	उरण	एकूण	0	64	5	10	79	0	0	4	10	14
		पैकी मुलांकरिता	0	1	0	0	1	0	0	0	0	0
2	पनवेल	एकूण	0	269	10	44	323	0	0	46	39	85
		पैकी मुलांकरिता	0	2	0	0	2	0	0	2	0	2
3	कर्जत	एकूण	0	276	2	0	278	0	4	21	2	27
		पैकी मुलांकरिता	0	2	0	0	2	0	1	0	0	1
4	खालापूर	एकूण	2	201	4	11	218	0	0	20	13	33
		पैकी मुलांकरिता	0	1	0	0	1	0	0	0	0	0
5	पेण	एकूण	3	191	26	6	226	3	0	22	19	44
		पैकी मुलांकरिता	0	1	2	0	3	0	0	2	0	2
6	अलिबाग	एकूण	1	193	17	19	230	1	0	26	15	42
		पैकी मुलांकरिता	0	0	0	0	0	0	0	0	0	0
7	मुरूड	एकूण	0	101	1	4	106	0	0	8	5	13
		पैकी मुलांकरिता	0	0	0	0	0	0	0	0	0	0
8	रोहा	एकूण	1	262	2	2	267	0	0	19	18	37
		पैकी मुलांकरिता	0	2	0	0	2	0	0	0	0	0
9	सुधागड	एकूण	1	160	4	1	166	0	0	13	2	15
		पैकी मुलांकरिता	0	1	0	0	1	0	0	0	0	0
10	माणगांव	एकूण	2	314	1	11	328	1	0	25	18	44
		पैकी मुलांकरिता	0	2	0	0	2	0	0	0	0	0
11	तळा	एकूण	0	96	0	1	97	0	0	10	1	11
		पैकी मुलांकरिता	0	0	0	0	0	0	0	0	0	0
12	श्रीवर्धन	एकूण	0	106	0	0	106	0	0	16	5	21
		पैकी मुलांकरिता	0	1	0	0	1	0	0	0	0	0
13	म्हसळ	एकूण	0	114	1	1	116	0	0	12	8	20
		पैकी मुलांकरिता	0	0	0	0	0	0	0	0	0	0
14	महाड	एकूण	0	329	5	11	345	0	0	25	9	34
		पैकी मुलांकरिता	0	1	0	0	1	0	0	1	0	1
15	पोनादपूर	एकूण	0	149	0	3	152	0	0	12	4	16
		पैकी मुलांकरिता	0	1	0	0	1	0	0	0	0	0
एकूण जिल्हा		एकूण	10	2825	78	124	3037	5	4	279	168	456
		पैकी मुलांकरिता	0	15	2	0	17	0	1	5	0	6

तक्ता क्रमांक - 10.1

शैक्षणिक संस्थांची (शाळा / महाविद्यालय इ.) संख्या

जिल्हा : रायगड

संदर्भ वर्ष : 2008-09

अ.क्र.	तालुका	बाब	उच्च माध्यमिक संस्था					महाविद्यालये (सर्व)					एकूण शैक्षणिक संस्था
			शासकीय	स्थानिक संस्था	खाजगी		एकूण	शासकीय	स्थानिक संस्था	खाजगी		एकूण	
					अनुदानित	विना अनुदानित				अनुदानित	विना अनुदानित		
(1)	(2)	(3)	(14)	(15)	(16)	(17)	(18)	(19)	(20)	(21)	(22)	(23)	(24)
1	उरण	एकूण	0	0	5	5	10	0	0	0	3	3	106
		पैकी मुलांकरिता	0	0	0	0	0	0	0	0	0	0	1
2	पनवेल	एकूण	0	0	11	12	23	1	0	3	5	9	440
		पैकी मुलांकरिता	0	0	1	0	1	0	0	0	0	0	5
3	कर्जत	एकूण	0	0	2	3	5	0	0	1	3	4	314
		पैकी मुलांकरिता	0	0	0	0	0	0	0	0	0	0	3
4	खालापूर	एकूण	0	0	5	4	9	0	0	1	0	1	261
		पैकी मुलांकरिता	0	0	0	0	0	0	0	0	0	0	1
5	पेग	एकूण	0	0	4	1	5	0	0	2	1	3	278
		पैकी मुलांकरिता	0	0	0	0	0	0	0	0	0	0	5
6	अलिबाग	एकूण	0	0	9	3	12	0	0	2	2	4	288
		पैकी मुलांकरिता	0	0	1	0	1	0	0	1	0	1	2
7	मुरुड	एकूण	0	0	2	0	2	0	0	1	0	1	122
		पैकी मुलांकरिता	0	0	0	0	0	0	0	0	0	0	0
8	रोहा	एकूण	0	0	3	4	7	0	0	2	0	2	313
		पैकी मुलांकरिता	0	0	0	0	0	0	0	0	0	0	2
9	सुधागड	एकूण	0	0	1	3	4	0	0	1	0	1	186
		पैकी मुलांकरिता	0	0	0	0	0	0	0	0	0	0	1
10	माणगांव	एकूण	0	0	7	1	8	0	0	3	0	3	383
		पैकी मुलांकरिता	0	0	0	0	0	0	0	0	0	0	2
11	तळा	एकूण	0	0	1	0	1	0	0	1	0	1	110
		पैकी मुलांकरिता	0	0	0	0	0	0	0	0	0	0	0
12	श्रीवर्धन	एकूण	0	0	3	2	5	0	0	1	1	2	134
		पैकी मुलांकरिता	0	0	0	0	0	0	0	1	0	1	2
13	म्हसळ	एकूण	0	0	2	1	3	0	0	1	0	1	140
		पैकी मुलांकरिता	0	0	0	0	0	0	0	0	0	0	0
14	महाड	एकूण	0	0	5	4	9	0	0	1	2	3	391
		पैकी मुलांकरिता	0	0	0	0	0	0	0	0	0	0	2
15	पोलादपूर	एकूण	0	0	1	1	2	0	0	0	1	1	171
		पैकी मुलांकरिता	0	0	0	0	0	0	0	0	0	0	1
एकूण जिल्हा		एकूण	0	0	61	44	105	1	0	20	18	39	3637
		पैकी मुलांकरिता	0	0	2	0	2	0	0	2	0	2	27

अ.धार - 1) कुल सचिव, मुंबई विद्यापीठ, 2) शिक्षणधिकारी, (माध्यमिक)(प्राथमिक)राजिप, अलिबाग.

तक्ता क्रमांक - 10.2 (पुढे चालू)

शैक्षणिक संस्थातील शिक्षकांची संख्या

जिल्हा : रायगड

संदर्भ वर्ष : 2008-09

अ. क्र.	तालुका	बाब	प्राथमिक शिक्षक					माध्यमिक शिक्षक				
			शासकीय	स्थानिक संस्था	खाजगी		एकूण	शासकीय	स्थानिक संस्था	खाजगी		एकूण
					अनुदानित	विना अनुदानित				अनुदानित	विना अनुदानित	
(1)	(2)	(3)	(4)	(5)	(6)	(7)	(8)	(9)	(10)	(11)	(12)	(13)
1	उरण	एकूण	0	318	27	49	394	0	0	260	100	360
		पैकी स्त्रिया	0	176	18	42	236	0	0	83	54	137
2	पनवेल	एकूण	0	1069	140	413	1622	0	0	934	435	1369
		पैकी स्त्रिया	0	619	95	310	1024	0	0	431	320	751
3	कर्जत	एकूण	0	816	14	0	830	0	50	297	10	357
		पैकी स्त्रिया	0	303	0	0	303	0	13	134	0	147
4	खालापूर	एकूण	14	518	33	84	649	0	0	314	228	542
		पैकी स्त्रिया	5	220	20	74	319	0	0	137	170	307
5	पेण	एकूण	8	639	63	46	756	22	0	70	62	154
		पैकी स्त्रिया	6	355	45	38	444	7	0	48	44	99
6	अलिबाग	एकूण	8	595	82	85	770	7	0	308	40	355
		पैकी स्त्रिया	5	389	58	73	525	2	0	147	29	178
7	गुरूड	एकूण	0	331	4	19	354	0	0	156	28	184
		पैकी स्त्रिया	0	153	2	15	170	0	0	50	16	66
8	रोहा	एकूण	17	616	24	10	667	0	0	304	129	433
		पैकी स्त्रिया	0	335	13	6	354	0	0	165	86	251
9	सुधागड	एकूण	6	257	20	6	289	0	0	216	8	224
		पैकी स्त्रिया	2	97	11	3	113	0	0	56	2	58
10	माणगांव	एकूण	12	776	17	103	908	26	0	301	154	481
		पैकी स्त्रिया	5	462	8	71	546	15	0	129	99	243
11	तळा	एकूण	0	252	0	4	256	0	0	96	5	101
		पैकी स्त्रिया	0	48	0	3	51	0	0	42	2	44
12	श्रीवर्धन	एकूण	0	307	0	0	307	0	0	250	50	300
		पैकी स्त्रिया	0	0	0	0	0	0	0	70	20	90
13	गहसळ	एकूण	0	322	7	8	337	0	0	64	36	100
		पैकी स्त्रिया	0	61	4	6	71	0	0	13	7	20
14	महाड	एकूण	0	851	48	193	1092	0	0	389	202	591
		पैकी स्त्रिया	0	368	29	112	509	0	0	142	107	249
15	पोलादपूर	एकूण	0	341	0	9	350	0	0	112	16	128
		पैकी स्त्रिया	0	70	0	6	76	0	0	24	2	26
एकूण जिल्हा		एकूण	65	8008	479	1029	9581	55	50	4071	1503	5679
		पैकी स्त्रिया	23	3656	303	759	4741	24	13	1671	958	2666

तक्ता क्रमांक - 10.2

शैक्षणिक संस्थातील शिक्षकांची संख्या

जिल्हा : रायगड

संदर्भ वर्ष : 2008-09

अ. क्र.	तालुका	गाव	उच्च माध्यमिक शिक्षक					महाविद्यालयातील शिक्षक (सर्व)					एकूण
			शासकीय	स्थानिक संस्था	खाजगी		एकूण	शासकीय	स्थानिक संस्था	खाजगी		एकूण	
					अनुदानित	विना अनुदानित				अनुदानित	विना अनुदानित		
(1)	(2)	(3)	(14)	(15)	(16)	(17)	(18)	(19)	(20)	(21)	(22)	(23)	(24)
1	उरण	एकूण	0	0	29	19	48	0	0	0	96	96	898
		पैकी स्त्रिया	0	0	11	9	20	0	0	0	14	14	407
2	पनवेल	एकूण	0	0	113	89	202	8	0	80	59	147	3340
		पैकी स्त्रिया	0	0	51	30	81	4	0	21	16	41	1897
3	कर्जत	एकूण	0	0	25	22	47	0	0	13	197	210	1444
		पैकी स्त्रिया	0	0	9	7	16	0	0	6	49	55	521
4	खालापूर	एकूण	0	0	51	39	90	0	0	44	0	44	1325
		पैकी स्त्रिया	0	0	17	14	31	0	0	0	0	0	657
5	पेण	एकूण	0	0	39	2	41	0	0	37	20	57	1008
		पैकी स्त्रिया	0	0	11	0	11	0	0	6	15	21	575
6	अलिबाग	एकूण	0	0	63	42	105	0	0	47	17	64	1294
		पैकी स्त्रिया	0	0	21	15	36	0	0	7	10	17	756
7	मुरुड	एकूण	0	0	16	0	16	0	0	9	0	9	563
		पैकी स्त्रिया	0	0	5	0	5	0	0	0	0	0	241
8	रोहा	एकूण	0	0	35	17	52	0	0	23	0	23	1175
		पैकी स्त्रिया	0	0	11	5	16	0	0	4	0	4	625
9	सुधागड	एकूण	0	0	11	9	20	0	0	20	0	20	553
		पैकी स्त्रिया	0	0	3	2	5	0	0	3	0	3	179
10	माणगांव	एकूण	0	0	37	14	51	0	0	20	0	20	1460
		पैकी स्त्रिया	0	0	11	4	15	0	0	5	0	5	809
11	तळा	एकूण	0	0	10	0	10	0	0	10	0	10	377
		पैकी स्त्रिया	0	0	3	0	3	0	0	2	0	2	100
12	श्रीवर्धन	एकूण	0	0	18	10	28	0	0	13	20	33	668
		पैकी स्त्रिया	0	0	5	3	8	0	0	2	9	11	109
13	म्हसळ	एकूण	0	0	9	7	16	0	0	10	0	10	463
		पैकी स्त्रिया	0	0	2	2	4	0	0	0	0	0	95
14	महाड	एकूण	0	0	27	14	41	0	0	18	12	30	1754
		पैकी स्त्रिया	0	0	9	4	13	0	0	3	4	7	778
15	पोलादपूर	एकूण	0	0	9	6	15	0	0	0	11	11	504
		पैकी स्त्रिया	0	0	2	1	3	0	0	0	0	0	105
एकूण जिल्हा		एकूण	0	0	492	290	782	8	0	344	432	784	16826
		पैकी स्त्रिया	0	0	171	96	267	4	0	59	117	180	7854

आधार - 1) कुल सचिव, मुंबई विद्यापीठ, 2) शिक्षणाधिकारी, (माध्यमिक) (प्राथमिक) राजिप. अलिबाग.

(108)

तक्ता क्रमांक - 10.3 (पुढे चाल)
शैक्षणिक संस्थांतील विद्यार्थी संख्या

जिल्हा : रायगड

संदर्भ वर्ष : 2008-09

अ. क्र.	तालुका	प्राथमिक विद्यार्थी							माध्यमिक विद्यार्थी			
		शासकीय	स्थानिक संस्था	खाजगी			एकूण	शासकीय	स्थानिक संस्था	खाजगी		एकूण
				अनुदानित	विना अनुदानित	एकूण				अनुदानित	विना अनुदानित	
(1)	(2)	(3)	(4)	(5)	(6)	(7)	(8)	(9)	(10)	(11)	(12)	(13)
1	उरण	एकूण	0	9060	1088	3022	13170	0	0	8021	3377	11398
		पैकी मुली	0	4641	667	1330	6638	0	0	4031	1601	5632
2	पनवेल	एकूण	0	31734	7045	21080	59859	0	0	33315	13041	46356
		पैकी मुली	0	16022	3281	8946	28249	0	0	15878	5524	21402
3	कर्जत	एकूण	0	22774	3254	0	26028	0	1814	3505	211	5530
		पैकी मुली	0	11293	1679	0	12972	0	903	1463	103	2469
4	खालापूर	एकूण	338	13772	1784	2794	18688	0	0	12872	6686	19558
		पैकी मुली	148	6638	828	1114	8728	0	0	5704	2612	8316
5	पेण	एकूण	642	13270	2018	2021	17951	452	0	7127	1636	9215
		पैकी मुली	220	5991	876	991	8078	113	0	3894	717	4724
6	अलिबाग	एकूण	359	12174	13446	4995	30974	235	0	19555	2570	22360
		पैकी मुली	130	6035	6528	2143	14836	70	0	9360	1150	10580
7	मुरुड	एकूण	0	8047	295	470	8812	0	0	4109	871	4980
		पैकी मुली	0	3929	85	198	4212	0	0	1480	219	1699
8	रोहा	एकूण	305	12753	1254	379	14691	0	0	10639	6737	17376
		पैकी मुली	124	5719	480	130	6453	0	0	5239	3142	8381
9	सुधागड	एकूण	118	6444	3010	256	9828	0	0	5208	150	5358
		पैकी मुली	57	3589	1646	138	5430	0	0	2277	79	2356
10	माणगाव	एकूण	397	14894	142	2176	17609	301	0	9068	3264	12633
		पैकी मुली	193	7404	67	1093	8757	135	0	4352	1705	6192
11	तळा	एकूण	0	5158	0	176	5334	0	0	3591	114	3705
		पैकी मुली	0	2517	0	79	2596	0	0	1431	38	1469
12	श्रीवर्धन	एकूण	0	6950	0	0	6950	0	0	4608	365	4973
		पैकी मुली	0	3054	0	0	3054	0	0	2260	135	2395
13	भसवळ	एकूण	0	6880	358	449	7687	0	0	1332	1045	2377
		पैकी मुली	0	3481	213	166	3860	0	0	727	334	1061
14	महाड	एकूण	0	17518	5888	3957	27363	0	0	14318	724	15042
		पैकी मुली	0	9167	3558	1582	14307	0	0	696	354	1050
15	पोलादपूर	एकूण	0	5793	0	305	6098	0	0	4471	104	4575
		पैकी मुली	0	2518	0	151	2669	0	0	2847	78	2925
एकूण जिल्हा	एकूण	2159	187221	39582	42080	271042	988	1814	141739	40895	185436	
	पैकी मुली	872	91998	19908	18061	130839	318	903	61639	17791	80651	

(प्रतिका क्रमांक - 10.3)

शैक्षणिक संस्थांतील विद्यार्थी संख्या

जिल्हा: रायगड

संदर्भ वर्ष: 2008-09

अ. क्र.	तालुका	उच्च माध्यमिक विद्यार्थी							महाविद्यालयातील विद्यार्थी (सर्व)					एकूण
		शैक्षणिक संस्था	शासकीय	खाजगी			शासकीय	स्थानिक संस्था	खाजगी			एकूण		
				अनुदानित	विना	अनुदानित			अनुदानित	विना	अनुदानित			
(1)	(2)	(3)	(4)	(5)	(6)	(7)	(8)	(9)	(10)	(11)	(12)	(13)	(14)	
1	उरण	एकूण	0	0	2510	1182	3692	0	0	0	1931	1931	3019	
		पैकी मुली	0	0	828	390	1218	0	0	0	807	807	14295	
2	पनवेल	एकूण	0	0	5850	3703	9553	100	0	4825	600	5525	121293	
		पैकी मुली	0	0	3667	1317	4984	60	0	2480	228	2768	57403	
3	कर्जत	एकूण	0	0	1381	1199	2580	0	0	660	3083	3743	37881	
		पैकी मुली	0	0	847	317	1164	0	0	435	737	1172	17777	
4	खालापूर	एकूण	0	0	1702	1896	3598	0	0	2343	0	2343	44187	
		पैकी मुली	0	0	796	1218	2014	0	0	1115	0	1115	20173	
5	पेण	एकूण	0	0	1937	867	2804	0	0	2025	99	2124	32094	
		पैकी मुली	0	0	977	579	1556	0	0	1028	15	1043	15401	
6	अलिबाग	एकूण	0	0	2646	1330	3976	0	0	2474	654	3128	60438	
		पैकी मुली	0	0	539	565	1104	0	0	1441	259	1700	28220	
7	मुरूड	एकूण	0	0	783	0	783	0	0	502	0	502	15077	
		पैकी मुली	0	0	271	0	271	0	0	254	0	254	6436	
8	रोहा	एकूण	0	0	1714	1287	3001	0	0	1231	0	1231	36299	
		पैकी मुली	0	0	831	736	1567	0	0	604	0	604	17005	
9	साधागड	एकूण	0	0	797	371	1168	0	0	856	0	856	17210	
		पैकी मुली	0	0	330	95	425	0	0	306	0	306	8517	
10	माणगाव	एकूण	0	0	2206	1704	3910	0	0	1439	0	1439	34591	
		पैकी मुली	0	0	1073	234	1307	0	0	579	0	579	16835	
11	ताळा	एकूण	0	0	487	0	487	0	0	230	0	230	9756	
		पैकी मुली	0	0	161	0	161	0	0	98	0	98	4324	
12	श्रीवर्धन	एकूण	0	0	871	287	1158	0	0	300	228	528	13609	
		पैकी मुली	0	0	505	141	646	0	0	136	228	364	6459	
13	भुसवल	एकूण	0	0	637	254	891	0	0	322	0	322	11277	
		पैकी मुली	0	0	211	165	376	0	0	116	0	116	5413	
14	महाड	एकूण	0	0	1167	363	1530	0	0	1191	156	1347	45282	
		पैकी मुली	0	0	385	119	504	0	0	579	55	634	16495	
15	पोलादपूर	एकूण	0	0	550	185	735	0	0	0	525	525	11933	
		पैकी मुली	0	0	181	98	279	0	0	0	210	210	6083	
एकूण जिल्हा	एकूण	0	0	25238	13628	38866	100	0	18398	7276	25774	521118		
	पैकी मुली	0	0	11602	5974	17576	60	0	9171	2539	11770	240836		

आधार - 1) कुल सचिव, मुंबई विद्यापीठ, 2) शिक्षणाधिकारी, (माध्यमिक) (प्राथमिक) रानिप, अलिबाग.

(110) (11)

तक्ता क्रमांक - 10.4 (पुढे चालू)

शैक्षणिक संस्थांतील अनुसूचित जातीच्या विद्यार्थ्यांची संख्या

जिल्हा : रायगड

संदर्भ वर्ष : 2008-09

अ.क्र.	तालुका	बाब	प्राथमिक विद्यार्थी (अ.जा.)					माध्यमिक विद्यार्थी (अ.जा.)				
			शासकीय	स्थानिक संस्था	खाजगी		एकूण	शासकीय	स्थानिक संस्था	खाजगी		एकूण
					अनुदानित	विना अनुदानित				अनुदानित	विना अनुदानित	
(1)	(2)	(3)	(4)	(5)	(6)	(7)	(8)	(9)	(10)	(11)	(12)	(13)
1	उरण	एकूण	0	628	60	114	802	0	0	271	125	396
		पैकी मुली	0	313	26	43	382	0	0	119	62	181
2	पनवेल	एकूण	0	2998	631	1779	5408	0	0	2795	1051	3846
		पैकी मुली	0	1542	309	819	2670	0	0	1296	470	1766
3	कनंत	एकूण	0	1216	286	0	1502	0	7	653	3	663
		पैकी मुली	0	597	113	0	710	0	3	318	0	321
4	खालापूर	एकूण	4	1249	332	502	2087	0	0	1164	663	1827
		पैकी मुली	2	647	148	228	1025	0	0	498	287	785
5	पेण	एकूण	309	71	51	37	468	220	0	256	58	534
		पैकी मुली	108	25	18	13	164	36	0	90	20	146
6	अलिबाग	एकूण	1	665	571	313	1550	0	0	780	140	920
		पैकी मुली	0	244	266	138	648	0	0	345	80	425
7	मुरूड	एकूण	0	302	6	11	319	0	0	236	7	243
		पैकी मुली	0	151	1	5	157	0	0	97	2	99
8	रोहा	एकूण	129	696	43	36	904	0	969	621	0	1590
		पैकी मुली	68	391	21	19	499	0	467	257	0	724
9	सुधागड	एकूण	0	495	78	2	575	0	0	437	4	441
		पैकी मुली	0	268	24	0	292	0	0	196	0	196
10	माणगांव	एकूण	97	1301	36	679	2113	72	0	2267	801	3140
		पैकी मुली	51	642	19	348	1060	37	0	1225	384	1646
11	तळा	एकूण	0	605	0	19	624	0	0	364	8	372
		पैकी मुली	0	320	0	11	331	0	0	158	5	163
12	श्रीवर्धन	एकूण	0	298	0	0	298	0	0	322	0	322
		पैकी मुली	0	145	0	0	145	0	0	152	0	152
13	म्हसळ	एकूण	0	482	0	0	482	0	0	202	173	375
		पैकी मुली	0	246	0	0	246	0	0	98	90	188
14	महाड	एकूण	0	1804	722	289	2815	0	0	1784	994	2778
		पैकी मुली	0	792	361	92	1245	0	0	882	494	1376
15	पोलादपूर	एकूण	0	417	0	28	445	0	0	259	2	261
		पैकी मुली	0	212	0	17	229	0	0	106	1	107
एकूण जिल्हा		एकूण	540	13227	2816	3809	20392	292	976	12411	4029	17708
		पैकी मुली	229	6535	1306	1733	9803	73	470	5837	1895	8275

तक्ता क्रमांक - 10.4

शैक्षणिक संस्थांतील अनुसूचित जातीच्या विद्यार्थ्यांची संख्या

जिल्हा : रायगड

संदर्भ वर्ष : 2008-09

अ.क्र.	तालुका	बाब	उच्च माध्य.विद्यार्थी (अ.जा.)					महाविद्यालयातील विद्यार्थी (अ.जा.)					एकूण
			शासकीय	स्थानिक संस्था	खाजगी		एकूण	शासकीय	स्थानिक संस्था	खाजगी		एकूण	
					अनुदानित	विना अनुदानित				अनुदानित	विना अनुदानित		
(1)	(2)	(3)	(14)	(15)	(16)	(17)	(18)	(19)	(20)	(21)	(22)	(23)	(24)
1	उरण	एकूण	0	0	113	43	156	0	0	0	73	73	1427
		पैकी मुली	0	0	91	13	104	0	0	0	42	42	709
2	पनवेल	एकूण	0	0	407	318	725	17	0	522	40	579	10558
		पैकी मुली	0	0	180	92	272	7	0	256	16	279	4987
3	कर्जत	एकूण	0	0	152	34	186	0	0	101	250	351	2702
		पैकी मुली	0	0	51	11	62	0	0	38	62	100	1193
4	खालापूर	एकूण	0	0	187	209	396	0	0	310	0	310	4620
		पैकी मुली	0	0	61	73	134	0	0	137	0	137	2081
5	पेण	एकूण	0	0	98	11	109	0	0	77	8	85	1196
		पैकी मुली	0	0	47	5	52	0	0	33	1	34	396
6	अलिबाग	एकूण	0	0	133	115	248	0	0	112	28	140	2858
		पैकी मुली	0	0	98	54	152	0	0	64	14	78	1303
7	मुरूड	एकूण	0	0	43	0	43	0	0	17	0	17	622
		पैकी मुली	0	0	17	0	17	0	0	10	0	10	283
8	रोहा	एकूण	0	0	189	47	236	0	0	70	0	70	2800
		पैकी मुली	0	0	65	21	86	0	0	40	0	40	1349
9	सुधागड	एकूण	0	0	77	41	118	0	0	53	0	53	1187
		पैकी मुली	0	0	25	14	39	0	0	20	0	20	547
10	माणगांव	एकूण	0	0	143	77	220	0	0	174	0	174	5647
		पैकी मुली	0	0	85	28	113	0	0	81	0	81	2900
11	तळा	एकूण	0	0	54	0	54	0	0	35	0	35	1085
		पैकी मुली	0	0	17	0	17	0	0	25	0	25	536
12	श्रीवर्धन	एकूण	0	0	57	23	80	0	0	30	0	30	730
		पैकी मुली	0	0	17	9	26	0	0	17	0	17	340
13	म्हसळ	एकूण	0	0	71	27	98	0	0	30	0	30	985
		पैकी मुली	0	0	24	9	33	0	0	13	0	13	480
14	महाड	एकूण	0	0	47	28	75	0	0	141	12	153	5821
		पैकी मुली	0	0	17	11	28	0	0	68	3	71	2720
15	पोलादपूर	एकूण	0	0	31	21	52	0	0	0	54	54	812
		पैकी मुली	0	0	9	6	15	0	0	0	22	22	373
एकूण जिल्हा		एकूण	0	0	1802	994	2796	17	0	1672	465	2154	43050
		पैकी मुली	0	0	804	346	1150	7	0	802	160	969	20197

आधार - 1) कुल सचिव, मुंबई विद्यापीठ, 2) शिक्षणाधिकारी, (माध्यमिक) (प्राथमिक) राजिप. अलिबाग.

तक्ता क्रमांक - 10.5 (पुढे चालु)
शैक्षणिक संस्थांतील अनुसूचित जमातीच्या विद्यार्थ्यांची संख्या

जिल्हा : रायगड

संदर्भ वर्ष : 2008-09

अ. क्र.	तालुका	चाव	प्राथमिक विद्यार्थी (अनु.जमाती)					माध्यमिक विद्यार्थी (अनु.जमाती)				
			शासकीय	स्थानिक संस्था	खाजगी		एकूण	शासकीय	स्थानिक संस्था	खाजगी		एकूण
					अनुदानित	विना अनुदानित				अनुदानित	विना अनुदानित	
(1)	(2)	(3)	(4)	(5)	(6)	(7)	(8)	(9)	(10)	(11)	(12)	(13)
1	उरण	एकूण	0	678	215	97	990	0	0	362	226	588
		पैकी मुली	0	313	82	37	432	0	0	151	103	254
2	पनवेल	एकूण	0	4465	1018	451	5934	0	0	1479	292	1771
		पैकी मुली	0	2132	448	212	2792	0	0	557	137	694
3	कनंत	एकूण	0	6107	165	0	6272	0	766	476	53	1295
		पैकी मुली	0	3012	71	0	3083	0	451	253	22	726
4	खालापूर	एकूण	334	3512	137	14	3997	0	0	1088	6	1094
		पैकी मुली	146	1667	61	4	1878	0	0	388	2	390
5	पेण	एकूण	7	29	40	15	91	98	0	23	12	133
		पैकी मुली	2	10	14	5	31	5	0	8	5	18
6	अलिबाग	एकूण	327	3900	1434	381	6042	225	0	1480	445	2150
		पैकी मुली	115	2073	683	164	3035	65	0	575	410	1050
7	मुरूड	एकूण	0	1526	68	0	1594	0	0	764	31	795
		पैकी मुली	0	755	25	0	780	0	0	393	11	404
8	रोहा	एकूण	305	1707	96	42	2150	0	0	1297	736	2033
		पैकी मुली	124	739	61	3	927	0	0	514	293	807
9	सुधागड	एकूण	118	1410	512	0	2040	0	0	753	6	759
		पैकी मुली	57	680	213	0	950	0	0	213	31	244
10	माणगांव	एकूण	101	2096	14	305	2516	40	0	952	418	1410
		पैकी मुली	51	1048	8	161	1268	21	0	503	179	703
11	तळा	एकूण	0	29	0	0	29	0	0	3	3	6
		पैकी मुली	0	6	0	0	6	0	0	0	0	0
12	श्रीवर्धन	एकूण	0	298	0	0	298	0	0	85	0	85
		पैकी मुली	0	145	0	0	145	0	0	23	0	23
13	म्हसळ	एकूण	0	399	0	0	399	0	0	92	63	155
		पैकी मुली	0	337	0	0	337	0	0	37	19	56
14	महाड	एकूण	0	1572	405	47	2024	0	0	1254	389	1643
		पैकी मुली	0	693	122	14	829	0	0	592	151	743
15	पोलादपूर	एकूण	0	361	0	8	369	0	0	57	1	58
		पैकी मुली	0	189	0	4	193	0	0	29	0	29
एकूण जिल्हा		एकूण	1192	28089	4104	1360	34745	363	766	10165	2681	13975
		पैकी मुली	495	13799	1788	604	16686	91	451	4236	1363	6141

तक्ता क्रमांक - 10.5

शैक्षणिक संस्थांतील अनुसूचित जमातीच्या विद्यार्थ्यांची संख्या

जिल्हा : रायगड

संदर्भ वर्ष : 2008-09

अ. क्र.	तालुका	शैक्षणिक संस्था	उच्च माध्यमिक विद्यार्थी (अनु.जमाती)					महाविद्यालयातील विद्यार्थी (अनु.जमाती)					एकूण
			शासकीय	स्थानिक संस्था	खाजगी		एकूण	शासकीय	स्थानिक संस्था	खाजगी		एकूण	
					अनुदानित	विना अनुदानित				अनुदानित	विना अनुदानित		
(1)	(2)	(3)	(14)	(15)	(16)	(17)	(18)	(19)	(20)	(21)	(22)	(23)	(24)
1	उरण	एकूण	0	67	31	98	0	0	0	14	14	1690	
		पैकी मुली	0	21	11	32	0	0	0	5	5	723	
(54)	पन्वेल	एकूण	0	197	103	300	10	0	58	9	77	8082	
		पैकी मुली	0	60	39	99	3	0	22	0	25	3610	
3	कर्जत	एकूण	0	125	107	232	0	0	92	28	120	7919	
		पैकी मुली	0	46	35	81	0	0	15	5	20	3910	
4	खालापूर	एकूण	0	153	71	224	0	0	55	0	55	5370	
		पैकी मुली	0	50	19	69	0	0	19	0	19	2356	
5	पेण	एकूण	0	174	78	252	0	0	59	0	59	535	
		पैकी मुली	0	57	25	82	0	0	13	0	13	144	
6	अलिबाग	एकूण	0	296	151	447	0	0	74	19	93	8732	
		पैकी मुली	0	133	57	190	0	0	34	5	39	4314	
7	मुरूड	एकूण	0	70	0	70	0	0	6	0	6	2465	
		पैकी मुली	0	20	0	20	0	0	0	0	0	1204	
8	शेहा	एकूण	0	155	39	194	0	0	11	0	11	4388	
		पैकी मुली	0	56	12	68	0	0	6	0	6	1808	
9	सुधागड	एकूण	0	198	16	214	0	0	45	0	45	3058	
		पैकी मुली	0	69	4	73	0	0	7	0	7	1274	
10	माणगांव	एकूण	0	198	64	262	0	0	15	0	15	4203	
		पैकी मुली	0	65	21	86	0	0	4	0	4	2061	
11	तळा	एकूण	0	44	0	44	0	0	6	0	6	85	
		पैकी मुली	0	13	0	13	0	0	0	0	0	19	
12	श्रीवर्धन	एकूण	0	79	26	105	0	0	1	0	1	489	
		पैकी मुली	0	22	7	29	0	0	1	0	1	198	
13	म्हसळ	एकूण	0	79	11	90	0	0	3	0	3	647	
		पैकी मुली	0	21	3	24	0	0	0	0	0	417	
14	महाड	एकूण	0	58	23	81	0	0	20	0	20	3768	
		पैकी मुली	0	21	7	28	0	0	0	0	0	1600	
15	मोलादपूर	एकूण	0	31	17	48	0	0	3	0	3	478	
		पैकी मुली	0	12	5	17	0	0	0	0	0	239	
एकूण जिल्हा		एकूण	0	1924	737	2661	10	0	448	70	528	51909	
		पैकी मुली	0	666	245	911	3	0	121	15	139	23877	

आधार - 1) कूल सचिव, मुंबई विद्यापीठ, 2) शिक्षणाधिकारी, (माध्यमिक) (प्राथमिक) राजिप, अलिबाग.

तक्ता क्रमांक - 10.6

शारीरिक शिक्षण महाविद्यालये, क्रीडांगणे, क्रीडा संस्था आणि क्रीडा शिष्यवृत्तीधारक

जिल्हा : रायगड

संदर्भ वर्ष : 2008-09

अ.क्र.	तालुका	शारीरिक शिक्षण महाविद्यालये (संख्या)	अधिकृत क्रीडांगणे, व्यायाम शाळा (संख्या)		खेळाच्या स्टेडियमची संख्या	अधिकृत जलतरण तलाव (संख्या)	वर्षात घेतलेली क्रीडा प्रशिक्षण शिबिरे (संख्या)	राज्यपातळीवर निवड झालेल्या खेळाडूंची संख्या		क्रीडा शिष्यवृत्ती धारकांची संख्या	
			क्रीडांगणे	व्यायाम शाळा				एकूण	पैकी मुली	एकूण	पैकी मुली
(1)	(2)	(3)	(4)	(5)	(6)	(7)	(8)	(9)	(10)	(11)	(12)
1	उरण	0	5	4	0	0	1	3	1	1	0
2	पनवेल	1	13	4	1	1	1	12	4	6	1
3	कर्जत	0	3	2	0	0	1	4	1	1	1
4	खालापूर	0	8	6	2	0	1	2	0	0	0
5	पेण	0	4	9	0	0	1	2	0	0	0
6	अलिबाग	0	6	11	1	1	1	6	2	1	0
7	मुरुड	0	2	2	0	0	1	0	0	0	0
8	रोहा	0	7	12	1	2	1	13	5	5	2
9	सुधागड	0	4	2	0	0	1	0	0	0	0
10	माणगांव	0	3	15	0	0	1	0	0	0	0
11	तळा	0	0	5	0	0	1	0	0	0	0
12	श्रीवर्धन	0	1	5	0	0	1	0	0	0	0
13	म्हसळा	0	5	5	0	0	1	0	0	0	0
14	महाड	0	5	10	0	1	1	0	0	0	0
15	पोलादपूर	0	3	8	0	0	1	0	0	0	0
जिल्हा एकूण		1	69	100	5	5	15	42	13	14	4

आधार : जिल्हा क्रीडा अधिकारी, रायगड.

तक्ता क्रमांक - 10.7

इयत्तानिहाय विद्यार्थ्यांची संख्या

जिल्हा : रायगड

संदर्भ वर्ष : 30 सप्टेंबर, 2008

अ. क्र.	तालुका	इयत्ता												
		1री	2री	3री	4थी	5वी	6वी	7वी	8वी	9वी	10वी	11वी	12वी	एकूण
(2)	(3)	(4)	(5)	(6)	(7)	(8)	(9)	(10)	(11)	(12)	(13)	(14)	(15)	
1	उरण	2727	2553	2714	2739	2490	2450	2510	2443	2458	2078	1754	1344	28260
2	पनवेल	11953	11051	11551	11213	10673	10531	11123	9958	9356	7913	5785	4661	115768
3	कर्जत	3959	3223	3432	3366	3640	3413	3287	3078	2739	1731	1148	1122	34138
4	खालापूर	4774	4594	4432	4191	3749	3654	3368	3321	3240	2846	1930	1745	41844
5	पेण	3565	3505	3294	2924	2295	2535	2419	2233	2321	2309	1398	1172	29970
6	अलिबाग	5168	4893	5814	4914	5854	5165	4970	5196	5020	3611	3743	2962	57310
7	मुरुड	1415	1403	1404	1398	1359	1500	1372	1320	1296	1319	321	468	14575
8	रोहा	3321	3086	3240	3240	3102	3072	3042	2543	3055	2939	2235	2193	35068
9	सुधागड	1840	1311	1296	1253	1174	1157	1127	1137	1190	1833	1583	1453	16354
10	माणगांव	3554	3325	3529	3430	1357	1227	1187	2931	2859	2370	3269	4114	33152
11	तळा	886	962	1030	1004	991	926	868	809	738	567	253	492	9526
12	श्रीवर्धन	1562	1396	1311	1372	1297	1231	1163	1019	1028	646	536	520	13081
13	म्हसळा	1262	1206	1359	1344	957	860	779	938	866	754	397	233	10955
14	महाड	4643	4169	4243	3834	4075	4001	3756	3771	3752	3624	2086	1981	43935
15	पोलादपूर	1178	1064	1070	1060	1104	1191	1152	925	947	904	433	380	11408
एकूण जिल्हा		51807	47741	49719	47282	44117	42913	42123	41622	40865	35444	26871	24840	495344

आधार - शिक्षणाधिकारी (माध्यमिक)(प्राथमिक) राणिप, अलिबाग.

तक्ता क्रमांक - 11.1
सार्वजनिक व शासन सहाय्यीत वैद्यकीय सुविधांची माहिती

जिल्हा : रायगड

वर्ष : 2008-09

अ. क्र.	तालुका	संख्या						
		रुग्णालये	दवाखाने	प्रसूतिगृहे	प्राथमिक आरोग्य केंद्रे	उपकेंद्रे	डॉक्टर व वैद्य	परिचारिका
(1)	(2)	(3)	(4)	(5)	(6)	(7)	(8)	(9)
1	उरण	1	6	4	1	8	18	24
2	पनवेल	1	1	1	5	32	19	59
3	कर्जत	2	1	2	6	38	39	100
4	खालापूर	2	2	2	5	18	30	55
5	पेण	1	0	1	4	29	24	70
6	अलिबाग	1	3	1	5	32	121	251
7	मुरुड	1	1	2	2	12	10	34
8	रोहा	1	0	0	3	21	14	44
9	सुधागड	0	1	0	2	14	5	21
10	माणगांव	1	0	0	6	28	41	101
11	तळा	0	0	0	1	5	2	0
12	श्रीवर्धन	2	3	0	2	7	23	44
13	म्हसळा	0	2	0	3	9	8	14
14	महाड	1	0	0	6	27	20	48
15	पोलादपूर	1	0	0	2	8	12	24
एकूण जिल्हा		15	20	13	53	288	386	889

तक्ता क्रमांक - 11.1
सार्वजनिक व शासन सहाय्यीत वैद्यकीय सुविधांची माहिती

जिल्हा : रायगड

वर्ष : 2008-09

अ. क्र.	तालुका	खाटांची संख्या			उपचार केलेले आंतररुग्ण (00)			उपचार केलेले बाह्यरुग्ण (00)		
		एकूण	एकूण पैकी स्त्रियां साठी	एकूण पैकी मुलां साठी	पुरुष	स्त्रिया	मुले	पुरुष	स्त्रिया	मुले
(1)	(2)	(10)	(11)	(12)	(13)	(14)	(15)	(16)	(17)	(18)
1	उरण	66	31	15	14	13	5	221	216	103
2	पनवेल	82	41	21	15	14	6	344	350	87
3	कर्जत	168	73	36	69	80	11	392	232	220
4	खालापूर	98	50	28	13	21	2	296	311	74
5	पेण	118	43	20	39	32	13	425	431	185
6	अलिबाग	538	288	50	75	64	25	624	182	49
7	मुरुड	70	33	17	3	3	1	107	169	24
8	रोहा	74	35	19	15	12	6	431	264	54
9	सुधागड	10	4	6	9	9	7	94	103	7
10	माणगांव	234	102	42	75	63	12	323	289	151
11	तळा	4	1	3	3	1	2	50	57	0
12	श्रीवर्धन	100	48	22	15	13	8	264	258	80
13	म्हसळा	14	4	10	3	3	1	147	180	21
14	महाड	86	37	29	15	14	6	332	379	219
15	पोलादपूर	70	33	17	14	11	4	129	108	43
एकूण जिल्हा		1732	823	335	377	353	109	4179	3529	1317

- आधार - 1) जिल्हा शल्य चिकित्सक, सामान्य रुग्णालय, रायगड
2) जिल्हा आरोग्य अधिकारी, जिल्हा परिषद, रायगड
3) आरोग्य अधिकारी, सर्व नगर परिषदा, रायगड.

तक्ता क्रमांक - 11.2

नोंदणी केलेल्या जन्म-मृत्यूंची संख्या

जिल्हा : रायगड

संदर्भ वर्ष : 2004

अ. क्र.	तालुका	एकूण/ ग्रामीण/ नागरी	नोंदलेल्या जन्मांची संख्या			नोंदलेल्या मृत्यूंची संख्या			बाल मृत्यूंची संख्या		
			पुरुष	स्त्रिया	एकूण	पुरुष	स्त्रिया	एकूण	पुरुष	स्त्रिया	एकूण
(1)	(2)	(3)	(4)	(5)	(6)	(7)	(8)	(9)	(10)	(11)	(12)
1	उरण	एकूण	966	878	1844	338	228	566	-	-	11
		ग्रामीण	500	462	962	258	177	435	-	-	11
		नागरी	466	416	882	80	51	131	-	-	0
2	पनवेल	एकूण	4265	3383	7648	1236	757	1993	-	-	51
		ग्रामीण	1721	1207	2928	753	422	1175	-	-	10
		नागरी	2544	2176	4720	483	335	818	-	-	41
3	कर्जत	एकूण	1635	1337	2972	403	241	644	-	-	19
		ग्रामीण	773	632	1405	276	164	440	-	-	14
		नागरी	862	705	1567	127	77	204	-	-	5
4	खालापूर	एकूण	1668	1402	3070	398	233	631	-	-	20
		ग्रामीण	484	384	868	331	190	521	-	-	19
		नागरी	1184	1018	2202	67	43	110	-	-	1
5	पेण	एकूण	1631	1107	2738	538	288	826	-	-	18
		ग्रामीण	1046	615	1661	407	230	637	-	-	17
		नागरी	585	492	1077	131	58	189	-	-	1
6	अलिबाग	एकूण	1870	1574	3444	684	418	1102	-	-	70
		ग्रामीण	517	449	966	387	257	644	-	-	5
		नागरी	1353	1125	2478	297	161	458	-	-	65
7	मुरुड	एकूण	463	395	858	252	169	421	-	-	6
		ग्रामीण	266	212	478	194	123	317	-	-	5
		नागरी	197	183	380	58	46	104	-	-	1
8	रोहा	एकूण	1362	1176	2538	385	208	593	-	-	5
		ग्रामीण	545	399	944	312	171	483	-	-	4
		नागरी	817	777	1594	73	37	110	-	-	1

तक्ता क्रमांक - 11.2

नोंदणी केलेल्या जन्म-मृत्यूंची संख्या

जिल्हा : रायगड

संदर्भ वर्ष : 2004

अ. क्र.	तालुका	एकूण/ ग्रामीण/ नागरी	नोंदलेल्या जन्मांची संख्या			नोंदलेल्या मृत्यूंची संख्या			बाल मृत्यूंची संख्या		
			पुरुष	स्त्रिया	एकूण	पुरुष	स्त्रिया	एकूण	पुरुष	स्त्रिया	एकूण
(1)	(2)	(3)	(4)	(5)	(6)	(7)	(8)	(9)	(10)	(11)	(12)
9	सुधागड	एकूण	348	233	581	147	92	239	-	-	6
		ग्रामीण	284	178	462	128	87	215	-	-	6
		नागरी	64	55	119	19	5	24	-	-	0
10	माणगांव	एकूण	1608	1126	2734	524	341	865	-	-	11
		ग्रामीण	1384	925	2309	471	315	786	-	-	11
		नागरी	224	201	425	53	26	79	-	-	0
11	तळा	एकूण	282	209	491	139	96	235	-	-	6
		ग्रामीण	282	209	491	139	96	235	-	-	6
		नागरी	0	0	0	0	0	0	-	-	0
12	श्रीवर्धन	एकूण	675	517	1192	240	132	372	-	-	4
		ग्रामीण	423	318	741	158	89	247	-	-	0
		नागरी	252	199	451	82	43	125	-	-	4
13	म्हसळा	एकूण	564	407	971	252	127	379	-	-	3
		ग्रामीण	407	248	655	221	110	331	-	-	3
		नागरी	157	159	316	31	17	48	-	-	0
14	महाड	एकूण	1729	1359	3088	417	224	641	-	-	4
		ग्रामीण	881	662	1543	338	178	516	-	-	2
		नागरी	848	697	1545	79	46	125	-	-	2
15	पोलादपूर	एकूण	254	157	411	98	53	151	-	-	0
		ग्रामीण	254	157	411	98	53	151	-	-	0
		नागरी	0	0	0	0	0	0	-	-	0
जिल्हा	एकूण	19320	15260	34580	6051	3607	9658	-	-	234	
	ग्रामीण	9767	7057	16824	4471	2662	7133	-	-	113	
	नागरी	9553	8203	17756	1580	945	2525	-	-	121	

टिप - बाल मृत्यूंच्या संख्येची पुन्हा, स्त्री अशी विंगतवारी उपलब्ध नसल्याने त्यांची एकत्रित आकडेवारी एकूण मध्ये दर्शविली आहे.

तक्ता क्रमांक - 11.3
विविध कारणांनुसार मृत्यूची संख्या

जिल्हा : रायगड

संदर्भ वर्ष : 2004

अ. क्र.	मृत्यूंचे कारण	मृत्यूंची संख्या
(1)	(2)	(3)
अ	<u>साधीचे विकार</u>	
1	हिवताप	5
2	विषमज्वर	2
3	क्षयरोग	184
4	न्युमोनिया/ स्वसन क्रियेसंबधी	180
5	अमांश, अतिसार, गॅस्ट्रो	7
ब	<u>बिगर साधीचे विकार</u>	
1	एडस	0
2	हृदय विकार	561
3	कर्करोग	112
4	बाळंतपणात मातेचा मृत्यू	3
5	पक्षाघात	128
6	मूत्रपिंड विषयक	0
क	<u>अपघात</u>	
1	आत्महत्या	37
2	रहदारी वाहतूक	65
3	विद्युत धक्का	0
4	भाजणे/ जळणे	34
5	इतर अपघात	228
ड	<u>इतर कारणे</u>	8157
एकूण मृत्यू		9703

आधार - आरोग्य सेवा संचालनालय, महाराष्ट्र राज्य, पुणे

तक्ता क्रमांक - 11.4

माता व बाल संगोपन कार्यक्रमांतर्गत लस टोचणी

जिल्हा : रायगड

संदर्भ वर्ष : 2008-09

अ.क्र.	तालुका	ग्रामीण/ एकूण	त्रिगुणी लस	पोलिओ	बीसीजी	गोवर	द्विगुणी (डी.टी.)	धनुर्वात लस		
								10 वर्षे	16 वर्षे	गरादर स्त्रिया
(1)	(2)	(3)	(4)	(5)	(6)	(7)	(8)	(9)	(10)	(11)
1	उरण	ग्रामीण	1822	1822	1830	1702	1422	2332	1592	2055
		एकूण	2557	2557	2689	2376	1990	3013	2170	3210
2	पनवेल	ग्रामीण	6007	6007	6258	5373	5774	5288	5780	6059
		एकूण	8489	8489	9812	7572	8566	8051	8533	6962
3	कर्जत	ग्रामीण	2785	2785	2848	2593	3212	3037	3187	3637
		एकूण	3227	3227	3418	3010	3700	3463	3606	4546
4	खालापूर	ग्रामीण	2140	2140	2178	2028	2530	2481	2509	2147
		एकूण	2644	2644	2648	2531	3097	2922	3088	2457
5	पेण	ग्रामीण	2274	2274	2540	2217	2895	2901	2548	2963
		एकूण	2939	2939	3966	2782	3511	3684	3316	3871
6	अलिबाग	ग्रामीण	2700	2700	2752	2423	2329	3201	3082	3080
		एकूण	3856	3670	4811	3440	3181	3758	3981	5986
7	मुरुड	ग्रामीण	889	889	974	763	1207	1116	1219	897
		एकूण	995	995	1183	886	1479	1386	1485	1091
8	रोहा	ग्रामीण	2121	2121	2112	1976	2474	1861	1658	2643
		एकूण	2705	2705	2889	2521	3116	2477	2257	3172
9	सुधागड	ग्रामीण	1057	1057	1193	1028	1609	1258	1535	1266
		एकूण	1057	1057	1193	1028	1609	1258	1535	1266
10	माणगांव	ग्रामीण	2441	2441	2642	2386	3221	3494	3424	2658
		एकूण	2870	2871	3361	2840	3603	4623	4278	3079
11	तळा	ग्रामीण	376	376	451	399	425	501	500	87
		एकूण	376	376	451	399	425	501	500	87
12	श्रीवर्धन	ग्रामीण	1097	1097	995	838	1410	1737	893	1000
		एकूण	1901	1902	1878	1600	1773	2129	1308	1348
13	म्हसळा	ग्रामीण	843	843	884	845	872	951	884	832
		एकूण	843	843	884	845	872	951	884	832
14	महाड	ग्रामीण	2335	2335	2394	2188	3181	3120	3335	2516
		एकूण	3019	3019	3060	2839	3451	3884	3989	2923
15	पोलादपूर	ग्रामीण	984	984	869	905	827	929	1009	926
		एकूण	1560	1560	1413	1463	1264	1856	2052	1399
जिल्हा एकूण		ग्रामीण	29871	29871	30920	27664	33388	34207	33155	32766
		एकूण	39038	38854	43656	36132	41637	43956	42982	42229

आधार - 1) जिल्हा शल्य चिकित्सक, सामान्य रुग्णालय, रायगड

2) जिल्हा आरोग्य अधिकारी, जिल्हा परिषद, रायगड

तक्ता क्रमांक - 11.5

कुटुंब कल्याण कार्यक्रम

जिल्हा : रायगड

संदर्भ वर्ष : 2008-09

अ.क्र.	तालुका	एकूण /ग्रामीण	कुटुंब कल्याण केंद्रांची संख्या	जननक्षम जोडप्यांची संख्या
(1)	(2)	(3)	(4)	(5)
1	उरण	एकूण	2	11936
		ग्रामीण	1	7590
2	पनवेल	एकूण	6	47057
		ग्रामीण	5	19682
3	कर्जत	एकूण	9	14531
		ग्रामीण	7	9663
4	खालापूर	एकूण	5	6981
		ग्रामीण	4	6981
5	पेण	एकूण	5	14118
		ग्रामीण	4	8877
6	अलिबाग	एकूण	6	15760
		ग्रामीण	5	12357
7	मुरुड	एकूण	3	5159
		ग्रामीण	2	3505
8	रोहा	एकूण	4	11144
		ग्रामीण	3	8298
9	सुधागड	एकूण	2	4061
		ग्रामीण	2	4061
10	माणगांव	एकूण	8	12945
		ग्रामीण	7	12945
11	तळा	एकूण	1	2246
		ग्रामीण	1	2246
12	श्रीवर्धन	एकूण	5	7221
		ग्रामीण	3	5261
13	म्हसळा	एकूण	3	4386
		ग्रामीण	3	4386
14	महाड	एकूण	7	10442
		ग्रामीण	6	7782
15	पोलादपूर	एकूण	4	3051
		ग्रामीण	3	3051
एकूण जिल्हा		एकूण	70	171038
		ग्रामीण	56	116685

तक्ता क्रमांक - 11.5

कुटुंब कल्याण कार्यक्रम

जिल्हा : रायगड

संदर्भ वर्ष : 2008-09

अ.क्र.	तालुका	31मार्च अखेर संरक्षित जोडप्यांची संख्या			
		पुरुष नसबंदी	स्त्रियांची नसबंदी	लूपपध्दती	इतर पध्दतीने
(1)	(2)	(6)	(7)	(8)	(9)
1	उरण	2	2429	549	1045
		0	58	362	623
2	पनवेल	166	11549	3992	7689
		1	434	1093	1816
3	कर्जत	6	3099	745	1699
		0	587	487	1180
4	खालापूर	0	358	473	924
		0	358	473	924
5	पेण	57	2637	1198	2215
		0	406	668	1111
6	अलिबाग	27	1731	1086	2722
		2	338	876	2512
7	मुरुड	3	872	305	539
		1	262	248	448
8	रोहा	5	845	749	1644
		1	419	419	1107
9	सुधागड	0	113	220	418
		0	113	220	418
10	माणगांव	21	1380	730	1920
		18	799	694	1158
11	तळा	1	0	77	158
		1	0	77	158
12	श्रीवर्धन	0	883	335	562
		0	80	269	449
13	म्हसळा	0	11	197	527
		0	11	197	527
14	महाड	0	1039	1532	1798
		0	122	630	1247
15	पोलादपूर	1	392	185	243
		1	196	183	243
एकूण जिल्हा		289	27338	12373	24103
		25	4183	6896	13921

आधार - 1) जिल्हा शल्य चिकित्सक, सामान्य रुग्णालय, रायगड 2) जिल्हा आरोग्य अधिकारी, जिल्हा परिषद, रायगड.

तक्ता क्रमांक - 12.1

विविध विकास शीर्षाखाली झालेला योजनांतर्गत खर्च

जिल्हा : रायगड

संदर्भ वर्ष : 2008-09

(रुपये लाखात)

अ. क्र.	विकास शीर्ष व उपशीर्ष	जिल्हा पातळीवरील योजनांवर झालेला खर्च						
		बिगर - आदिवासी योजना	आदिवासी उपयोजना	आदिवासी उपयोजना क्षेत्राबाहेरील	विशेष घटक योजना	स्टेटपूल	अनुशेष	एकूण
(1)	(2)	(3)	(4)	(5)	(6)	(7)	(8)	(9)
1	कृषि व संलग्न सेवा							
	1.1 पीक संवर्धन	9.91	5.00	6.00	39.35	-	-	60.26
	1.2 फलोत्पादन	25.66	-	-	-	-	-	25.66
	1.3 मृदसंधारण	98.72	8.80	22.99	-	-	-	130.51
	1.4 पशुसंवर्धन	40.96	3.00	-	19.77	-	0.83	64.56
	1.5 दुग्धव्यवसाय विकास	-	-	-	-	-	-	0.00
	1.6 मत्स्यव्यवसाय	230.96	1.15	0.76	0.40	-	-	233.27
	1.7 वने	153.87	10.06	30.13	-	-	-	194.06
	1.8 पणन, कोठारे व वखारी	-	-	-	-	-	-	0.00
	1.9 सहकार	14.48	0.20	0.01	-	-	-	14.69
	एकूण (एक)	574.56	28.21	59.89	59.52	0.00	0.83	723.01
2	ग्रामीण विकास							
	2.1 एकात्मिक ग्रामीण विकास कार्यक्रम	57.69	1.82	62.37	33.00	-	-	154.88
	2.2 अवर्षण प्रवण क्षेत्र कार्यक्रम	-	-	-	-	-	-	0.00
	2.3 जवाहर रोजगार योजना	201.72	8.10	220.75	17.13	-	-	447.70
	2.4 रोजगार हमी योजना	-	-	-	-	-	-	0.00
	2.5 जमीन सुधारणा	-	-	-	-	-	-	0.00
	2.6 सामूहिक विकास	-	-	-	-	-	-	0.00
	2.7 ग्रामीण स्वच्छता कार्यक्रम	186.13	2.00	1.00	2.00	-	-	191.13
	एकूण (दोन)	445.54	11.92	284.12	52.13	6.00	0.00	793.71
3	पाटबंधारे व पूरनियंत्रण							
	3.1 लघु पाटबंधारे	35.00	111.30	-	-	-	-	146.30
	3.2 जलप्रदाय क्षेत्र विकास कार्यक्रम	-	-	-	-	-	-	0.00
	3.3 आयाकट विकास	-	-	-	-	-	-	0.00
	3.4 मध्यम प्रकल्प	-	-	-	-	-	-	0.00
	3.5 पूरनियंत्रण कामे	-	-	-	-	-	-	0.00
	एकूण (तीन)	35.00	111.30	0.00	0.00	0.00	0.00	146.30
4	विद्युत विकास	97.00	15.00	16.80	0.28	0.00	69.67	198.75
	एकूण (चार)	97.00	15.00	16.80	0.28	0.00	69.67	198.75

तक्ता क्रमांक - 12.1

विविध विकास शीर्षाखाली झालेला योजनांतर्गत खर्च

जिल्हा : रायगड

संदर्भ वर्ष : 2008-09

(रुपये लाखात)

अ. क्र.	विकास शीर्ष व उपशीर्ष	जिल्हा पातळीवरील योजनांवर झालेला खर्च						
		बिगर - आदिवासी योजना	आदिवासी उपयोजना	आदिवासी उपयोजना क्षेत्राबाहेरील	विशेष घटक योजना	स्टेटपूल	अनुशेष	एकूण
(1)	(2)	(3)	(4)	(5)	(6)	(7)	(8)	(9)
5	उद्योग व खाणकाम							
	5.1 मोठे व मध्यम उद्योग	-	-	-	-	-	-	0.00
	5.2 ग्रामीण व लघु उद्योग	16.86	-	-	4.00	-	-	20.86
	एकूण (पाच)	16.86	0.00	0.00	4.00	0.00	0.00	20.86
6	वाहतूक व दळणवळण							
	6.1 मोठे व लहान बंदरे	404.03	-	-	-	-	-	404.03
	6.2 अंतर्देशीय जलवाहतूक	30.00	-	-	-	-	-	30.00
	6.3 रस्ते विकास	1745.15	157.82	50.81	123.48	-	225.00	2302.26
	एकूण (सहा)	2179.18	157.82	50.81	123.48	0.00	225.00	2736.29
7	सामान्य आर्थिक सेवा							
	7.1 पर्यटन	138.93	-	-	-	-	-	138.93
	7.2 स्थानिक विकास कार्यक्रम	-	-	-	-	-	-	0.00
	एकूण (सात)	138.93	0.00	0.00	0.00	0.00	0.00	138.93
8	सामाजिक आणि सामूहिक सेवा							
	8.1 सामान्य शिक्षण	13.65	-	-	10.35	-	-	24.00
	8.2 क्रिडा व युवक कल्याण	79.04	2.00	7.50	12.00	-	-	100.54
	8.3 कला व संस्कृती	6.19	-	-	-	-	-	6.19
	8.4 तांत्रिक शिक्षण	35.00	-	-	0.20	-	139.88	175.08
	8.5 वैद्यकीय शिक्षण व औषधी द्रव्ये	-	-	-	-	-	-	0.00
	8.6 आरोग्य सेवा	185.35	111.48	61.45	-	-	179.52	537.80
	8.7 ग्रामीण पाणी पुरवठा व स्वच्छता	84.01	26.38	67.89	26.49	-	-	204.77
	8.8 गृहनिर्माण	-	-	-	-	-	-	0.00
	8.9 नगर विकास	4146.20	-	-	-	-	-	4146.20
	8.10 माहिती व प्रसिध्दी	-	-	-	0.50	-	-	0.50
	8.11 मागासवर्गीयांचे कल्याण	40.36	58.60	491.86	433.89	-	-	1024.71
	8.12 कामगार व कामगार कल्याण	449.78	9.91	-	4.10	-	-	463.79
	8.13 समाज कल्याण	1.58	-	-	0.11	-	-	1.69
	8.14 स्थानिक विकास कार्यक्रम	-	-	-	-	-	-	0.00
	8.15पोषण	84.52	-	-	-	-	-	84.52
	एकूण (आठ)	5125.68	208.37	628.70	487.64	0.00	319.40	6769.79
	एकूण (एक ते आठ)	8612.75	532.62	1040.32	727.05	0.00	614.90	11527.64

आधार - जिल्हा नियोजन अधिकारी, रायगड-अलिबाग.

तक्ता क्रमांक - 12.2

रोजगार हमी योजना (महाराष्ट्र ग्रामीण रोजगार हमी योजना)

जिल्हा : रायगड

संदर्भ वर्ष : 2008-09

अ. क्र.	बाब	कामाचा प्रकार					
		सिंचन	सार्वजनिक कामे (रस्ते)	कृषि	वनीकरण	इतर	एकूण
(1)	(2)	(3)	(4)	(5)	(6)	(7)	(8)
1	नियोजित कामांची संख्या	5983	415	11146	3955	5176	26675
2	मंजूर केलेल्या कामांची संख्या	5983	415	11146	3955	5173	26672
3	सुरु केलेल्या कामांची संख्या	7	0	155	22	2	186
4	पूर्ण केलेल्या कामांची संख्या	4	0	155	20	2	181
5	मध्येच बंद केलेल्या कामांची संख्या	3	0	0	2	3	8
6	कामांसाठी केलेली तरतूद (रु.लाखांत)	6.14	0.00	8.86	13.67	3.39	32.06
7	कामांवर झालेला एकूण खर्च (रु.लाखांत)	0.42	0.00	7.42	6.47	3.39	17.70
8	रोजगार निर्मिती (मनुष्य दिवस लाखात)	0.0036	0.0000	0.0909	0.0332	0.1687	0.2962

टिप - रोजगार हमी योजनेऐवजी दि. 1 एप्रिल 2008 पासून महाराष्ट्र ग्रामीण रोजगार हमी योजना सुरु झाली असल्यामुळे त्या योजनेची माहिती देण्यात आली आहे.

आधार - जिल्हाधिकारी कार्यालय, रोजगार हमी योजना, रायगड.

तक्ता क्रमांक - 12.3

रोजगार हमी योजनेखाली (महाराष्ट्र ग्रामीण रोजगार हमी योजना) घेतलेली कामे, त्यावरील रोजगार व खर्च

जिल्हा : रायगड

संदर्भ : 2008-09

अ. क्र.	महिना	खर्च (रुपये लाखात)		मनुष्य दिवस (लाखात)	रोजगार हमी योजनेखालील कामांची संख्या (म.ग्रा.रो.ह.यो.)
		प्रत्यक्ष (महिन्यातील)	संचित (आर्थिक वर्षाच्या आरंभापासून)		
(1)	(2)	(3)	(4)	(5)	(6)
1	एप्रिल 2008	0.00	0.00	0.00	0
2	मे 2008	0.20	0.20	0.00	3
3	जून 2008	3.35	3.55	0.17	3
4	जुलै 2008	2.04	5.59	0.00	7
5	ऑगस्ट 2008	0.41	6.00	0.00	4
6	सप्टेंबर 2008	0.06	6.06	0.00	2
7	ऑक्टोबर 2008	1.20	7.26	0.01	4
8	नोव्हेंबर 2008	1.68	8.94	0.01	27
9	डिसेंबर 2008	4.64	13.58	0.06	82
10	जानेवारी 2009	2.96	16.54	0.03	48
11	फेब्रुवारी 2009	0.60	17.14	0.01	1
12	मार्च 2009	0.55	17.69	0.00	5

टिप - रोजगार हमी योजनेऐवजी दि. 1 एप्रिल 2008 पासून महाराष्ट्र ग्रामीण रोजगार हमी योजना सुरू झाली असल्यामुळे त्या योजनेची माहिती देण्यात आली आहे.

आधार - जिल्हाधिकारी कार्यालय, (रो.ह.यो.शाखा), रायगड

तक्ता क्रमांक - 12.4

पिण्याच्या पाण्याच्या सोयी व टंचाई संबंधी केलेल्या उपाययोजना

जिल्हा : रायगड

संदर्भ : 2008-09

अ. क्र.	बाबी	तालुका							
		उरण	पनवेल	कर्जत	खालापूर	पेण	अलिबाग	मुण्ड	रोहा
(1)	(2)	(3)	(4)	(5)	(6)	(7)	(8)	(9)	(10)
1	वस्ती असलेल्या गावांची एकूण संख्या	53	160	175	119	153	189	72	168
2	गावातील वाड्या/वस्त्यांची संख्या	61	96	154	135	166	165	33	217
3	बारा महिने पुरेसे पाणी उपलब्ध असलेल्या								
	3.1 गावांची संख्या	45	139	85	69	89	24	68	123
	3.2 त्याखालील वाड्या / वस्त्यांची संख्या	43	86	67	65	36	8	31	191
4	पिण्याच्या पाण्याची टंचाई असलेली गावे व वाड्या/वस्त्या								
	संदर्भ वर्षातील								
	अ) एकूण टंचाईग्रस्त गावे (संख्या)	8	21	90	50	64	165	4	45
	ब) एकूण वाड्या/वस्त्या (संख्या)	18	10	87	70	130	157	2	26
	भारत निर्माण कार्यक्रमानुसार								
	अ) एकूण टंचाईग्रस्त गावे (संख्या)	33	66	90	98	80	66	63	112
	ब) एकूण टंचाईग्रस्त वाड्या/वस्त्या (संख्या)	10	28	85	25	41	23	13	45
5	केलेली उपाययोजना								
	अ) टंकरने पुरवठा होणा-या								
	गावांची संख्या	0	5	4	7	20	0	3	10
	गावांतील वाड्या/वस्त्यांची संख्या	0	2	13	20	61	0	0	10
	टंकरची संख्या	0	2	3	5	17	0	1	2
	ब) बैलगाडीने पुरवठा होणा-या								
	गावांची संख्या	0	0	0	0	0	0	0	0
	गावांतील वाड्या/वस्त्यांची संख्या	0	0	0	0	0	0	0	5
	बैलगाड्यांची संख्या	0	0	0	0	0	0	0	11
	*क) इतर साधनांनी पुरवठा होणा-या								
	गावांची संख्या (नळ पाणीपुरवठाद्वारे)	40	72	118	84	92	62	50	109
	गावांतील वाड्या/वस्त्यांची संख्या	13	25	41	28	31	21	17	37
	साधने संख्या								

तक्ता क्रमांक - 12.4

पिण्याच्या पाण्याच्या सोयी व टंचाई संबंधी केलेल्या उपाययोजना

जिल्हा : रायगड

संदर्भ : 2008-09

अ. क्र.	बाबी	तालुका						जिल्हा एकूण	
		सुधागड	माणगांव	तळा	श्रीवर्धन	म्हसळा	महाड		पोलादपूर
(1)	(2)	(11)	(12)	(13)	(14)	(15)	(16)	(17)	(18)
1	वस्ती असलेल्या गावांची एकूण संख्या	97	184	62	79	80	182	86	1859
2	गावातील वाड्या/वस्त्यांची संख्या	144	314	95	64	77	462	207	2390
3	बारा महिने पुरेसे पाणी उपलब्ध असलेल्या								
3.1	गावांची संख्या	58	64	36	35	67	92	12	1006
3.2	त्याखालील वाड्या / वस्त्यांची संख्या	95	192	86	22	61	218	62	1263
4	पिण्याच्या पाण्याची टंचाई असलेली गावे व वाड्या/वस्त्या								
	संदर्भ वर्षातील								
	अ) एकूण टंचाईग्रस्त गावे (संख्या)	39	120	26	44	13	90	74	853
	ब) एकूण वाड्या/वस्त्या (संख्या)	49	122	9	42	16	244	145	1127
	भ्रारत निर्माण कार्यक्रमानुसार								
	अ) एकूण टंचाईग्रस्त गावे (संख्या)	78	101	29	44	47	108	88	1103
	ब) एकूण टंचाईग्रस्त वाड्या/वस्त्या (संख्या)	40	36	16	12	17	31	37	459
5	केलेली उपाययोजना								
	अ) टंकरने पुरवठा होणा-या								
	गावांची संख्या	7	7	9	13	6	9	14	114
	गावांतील वाड्या/वस्त्यांची संख्या	12	20	2	7	3	55	35	240
	टंकरची संख्या	2	4	2	3	1	6	8	56
	ब) बैलगाडीने पुरवठा होणा-या								
	गावांची संख्या	0	0	0	0	0	0	0	0
	गावांतील वाड्या/वस्त्यांची संख्या	1	0	0	0	1	0	0	7
	बैलगाड्यांची संख्या	1	0	0	0	9	0	0	21
	*क) इतर साधनांनी पुरवठा होणा-या								
	गावांची संख्या (नळ पाणीपुरवठाद्वारे)	87	96	31	32	51	112	105	1141
	गावांतील वाड्या/वस्त्यांची संख्या								
	साधने संख्या	29	17	11	11	17	38	36	372

टिप - 1) शिल्लक असलेली 478 गावे व वाड्या सन 2009-10 करीता प्रस्तावित केल्या आहेत.

*2) राबविणेत आलेल्या पाणी पुरवठा योजनांमध्ये एकत्रित गावे व वाड्यांचा समावेश असल्याने एकत्रित माहिती देण्यात आली आहे.

आधार - कार्यकारी अभियंता, ग्रामीण पाणीपुरवठा, जिल्हा परिषद, रायगड

तक्ता क्रमांक - 12.5

रासायनिक खतांचे वाटप

जिल्हा : रायगड

संदर्भ : 2008-09

अ.क्र.	तालुका	रासायनिक खतांचे वाटप (मे.टन)		
		नियंत्रित संस्थांकडून	खाजगी संस्थांकडून	एकूण
(1)	(2)	(3)	(4)	(5)
1	उरण	900	27	927
2	पनवेल	0	3553	3553
3	कर्जत	1800	2099	3899
4	खालापूर	0	1290	1290
5	पेण	435	3000	3435
6	अलिबाग	3389	0	3389
7	मुरुड	258	200	458
8	रोहा	0	1935	1935
9	सुधागड	90	753	843
10	माणगांव	4061	0	4061
11	तळा	110	286	396
12	श्रीवर्धन	0	853	853
13	म्हसळा	70	212	282
14	महाड	1125	0	1125
15	पोलादपूर	0	710	710
जिल्हा एकूण		12238	14918	27156

आधार - कृषि विकास अधिकारी, जिल्हा परिषद, रायगड.

तक्ता क्रमांक - 12.6

साखर कारखाने

संदर्भ वर्ष : 2008-09

जिल्हा : रायगड

अ.क्र.	तालुका	साखर कारखान्याचे नाव	सहकारी/खाजगी	कामगार (संख्या)		गळीत क्षमता मे.टन	प्रत्यक्ष गाळप मे.टन	साखरेचे उत्पादनमे.टन	इतर उत्पादने			
				नियमित	हंगामी				इथेनॉल मे.टन	पेपर मे.टन	मद्याक हजार लि.	वीज मे. वॅट
(1)	(2)	(3)	(4)	(5)	(6)	(7)	(8)	(9)	(10)	(11)	(12)	(13)
1 ते 15												

रायगड जिल्ह्यात एकही साखर कारखाना नाही.

आधार - साखर अणुक्रा.लय, पुणे

तक्ता क्रमांक - 12.7

वीस कलमी कार्यक्रमाची भौतिक प्रगती

संदर्भ : 2008-09

जिल्हा : रायगड

अ.क्र.	बाब	परिमाण	उद्दिष्ट	साध्य
(1)	(2)	(3)	(4)	(5)
1	अ) स्वर्णजयंती ग्राम स्वरोजगार योजना	लाभधारकांची संख्या	3577	4602
	ब) जवाहर ग्राम समृद्धी योजना	लाख मनुष्य दिवस	-	-
	क) लघुउद्योग स्थापन करणे	उद्योग संख्या	700	772
2	अ) अतिरिक्त जमिनीचे वाटप	हेक्टर	-	-
	ब) लाभधारक	संख्या-अनु.जाती	-	-
		अनु.जमाती	-	-
		इतर	-	-
3	वेटीबगरांचे पुनर्वसन	खेडी संख्या	-	-
4	पिण्यासाठी स्वच्छ पाणी	खेडी संख्या	69	26
5	अ) प्राथमिक आरोग्य केंद्र	केंद्र संख्या	-	-
	ब) उपकेंद्र	उपकेंद्र संख्या	-	-
6	अ) कुटुंब नियोजन शस्त्रक्रिया	संख्या	11197	7294
	ब) सममूल्य शस्त्रक्रिया	संख्या	9139	6864
7	अ) एकात्मिक बालविकास सेवा गट	संख्या	-	-
	ब) अंगणवाडी	संख्या	-	-
8	अ) अनु.जातीच्या कुटुंबांना सहाय्य	संख्या	160	160
	ब) अनु.जमातीच्या कुटुंबांना सहाय्य	संख्या	141	141
9	अ) घरांसाठी जागा (इंदिरा आवास योजना)	संख्या	3499	3982
	ब) घरबांधणीसाठी अर्थसहाय्य (इंदिरा आवास योजना)	हजारात	122456	142761
	क) आर्थिकदृष्ट्या दुर्बल घटकांसाठी घरे (राजीव गांधी योजना)	संख्या (लाखात)	1800	2098
	ड) कमी उत्पन्न गटासाठी घरे	संख्या	-	-
10	गलिच्छ वस्ती सुधारणा	लोकसंख्या	-	-
11	झाडे लावणे	रोपे संख्या लाखात	26.65	23.69
12	रास्त भावाची दुकाने उघडणे	संख्या	-	-
13	अ) खेड्यांचे विद्युतीकरण	संख्या	-	-
	ब) पंप संचांसाठी विद्युतीकरण	संख्या	2040	613
	क) सुधारित चुली	संख्या	-	-
	ड) बायोगॅस	संख्या	100	100

आधार - जिल्हा नियोजन अधिकारी, तदगड.

तक्ता क्रमांक - 12.8

स्थानिक विकास कार्यक्रम (लोकसभा मतदार संघ)

जिल्हा : रायगड

संदर्भ : 2008-09

अ. क्र.	लोकसभा मतदार संघाचे नांव	मतदार संघाला मंजूर तरतूद (रुपये हजारात)	मंजूर कामांची संख्या			मंजूर कामांची अंदाजित किंमत (रु.हजारात)	संदर्भ वर्षात झालेला एकूण खर्च (रुपये हजारात)
			जुनी अपूर्ण कामे	संदर्भ वर्षातील नवीन कामे	एकूण		
(1)	(2)	(3)	(4)	(5)	(6)	(7)	(8)
1	3-कुलाबा	20000	65	68	133	30522	22054
2	2- रत्नागिरी	2500	7	11	18	6360	0
एकूण		22500	72	79	151	36882	22054

आधर - जिल्हा नियोजन अधिकारी, रायगड

तक्ता क्रमांक - 12.9

स्थानिक विकास कार्यक्रम (विधानसभा मतदार संघ)

जिल्हा : रायगड

संदर्भ : 2008-09

अ. क्र.	विधानसभा मतदार संघाचे नांव	मतदार संघाला मंजूर तरतूद (रुपये हजारात)	मंजूर कामांची संख्या			मंजूर कामांची अंदाजित किंमत (रुपये हजारात)	संदर्भ वर्षात झालेला एकूण खर्च (रुपये हजारात)
			जुनी अपूर्ण कामे	संदर्भ वर्षातील नवीन कामे	एकूण		
(1)	(2)	(3)	(4)	(5)	(6)	(7)	(8)
1	12 - महाड	10000	31	34	65	11627	8782
2	13-श्रीवर्धन	10000	21	21	42	9763	8570
3	14-माणगांव	10000	22	23	45	11223	9495
4	15 -पेण	10000	48	35	83	8648	6883
5	16-अलिबाग	10000	36	34	70	8648	6474
6	17-यनवेल	10000	17	19	36	10765	9957
7	18-खालापूर	10000	23	15	38	7239	7893
एकूण		70000	198	181	379	67913	58054

आधर - जिल्हा नियोजन अधिकारी, रायगड

तक्ता क्रमांक - 12.10

स्थानिक विकास कार्यक्रम (राज्यसभा सदस्य)

जिल्हा : रायगड

संदर्भ वर्ष : 2008-09

अ. क्र.	राज्यसभा सदस्यांचे नाव	जिल्ह्याकरिता उपलब्ध करून दिलेली तरतूद (रुपये हजारात)	मंजूर कामांची संख्या			मंजूर कामांची अंदाजित किंमत (रुपये हजारात)	संदर्भ वर्षात झालेला एकूण खर्च (रुपये हजारात)
			जुनी अपूर्ण कामे	संदर्भ वर्षातील नवीन कामे	एकूण		
(1)	(2)	(3)	(4)	(5)	(6)	(7)	(8)
1	श्री. प्रफुल पटेल	487	5	1	6	487	767
2	श्री. बी.पी.आपटे	0	0	1	1	558	0
3	श्री. एकनाथ ठाकूर	500	6	1	7	500	0
4	श्री. प्रितीश नंदी	0	7	0	7	0	0
5	श्री. संजय राउत	1349	2	1	3	1349	2182
6	श्री. मनोहर जोशी	6303	1	21	22	6303	2839
7	श्री. राम जेटमलानी	0	3	0	3	0	243
8	कै. वसंत चव्हाण	0	3	0	3	0	0
9	डॉ. के.कस्तुरीरंगन	1500	0	1	1	1500	0
एकूण		10139	27	26	53	10697	6031

टिप - मंजूर तरतूदीपेक्षा जास्त खर्च मागील वर्षाच्या उपलब्ध तरतूदीमधून केला आहे.

आधार - जिल्हा नियोजन अधिकारी, रायगड.

तक्ता क्रमांक - 12.11

स्थानिक विकास कार्यक्रम (विधानपरिषद सदस्य)

जिल्हा : रायगड

संदर्भ वर्ष : 2008-09

अ. क्र.	विधानपरिषद सदस्यांचे नाव	जिल्ह्याकरिता उपलब्ध करून दिलेली तरतूद (रुपये हजारात)	मंजूर कामांची संख्या			मंजूर कामांची अंदाजित किंमत (रुपये हजारात)	संदर्भ वर्षात झालेला एकूण खर्च (रुपये हजारात)
			जुनी अपूर्ण कामे	संदर्भ वर्षातील नवीन कामे	एकूण		
(1)	(2)	(3)	(4)	(5)	(6)	(7)	(8)
1	श्री. जयंत पाटील	10000	17	23	40	9937	5546
एकूण		10000	17	23	40	9937	5546

आधार - जिल्हा नियोजन अधिकारी, रायगड.

(134)

तक्ता क्रमांक - 13.1

पोलिस अधिकारी/ कर्मचारी यांची संख्या

जिल्हा : रायगड

संदर्भ वर्ष : 2008-09

अ. क्र.	पदनाम	संख्या	
		एकूण संख्या	पैकी महिलांची संख्या
(1)	(2)	(3)	(4)
1	पोलिस अधिकारी/ कर्मचा-यांची संख्या		
	1.1 पोलिस उपमहानिरीक्षक	-	-
	1.2 पोलिस आयुक्त	-	-
	1.3 पोलिस उप आयुक्त	1	-
	1.4 पोलिस सहायक आयुक्त	2	-
	1.5 पोलिस अधीक्षक	1	-
	1.6 अपर पोलिस अधीक्षक	1	-
	1.7 पोलिस उप अधीक्षक	9	1
	1.8 पोलिस निरीक्षक	52	-
	1.9 पोलिस उप निरीक्षक	128	4
	1.10 पोलिस जमादार/ हवालदार	781	10
	1.11 पोलिस शिपाई / पोलिस नाईक	1529	251
	एकूण पोलिस अधिकारी/ कर्मचारी संख्या	2504	266
2	पोलिस ठाणे	33	xx
3	आउट पोस्ट	21	xx
4	पोलिस चौकी	4	xx
5	लॉकअप	28	xx
6	पोलिस ठाणे, आउट पोस्ट व सब पोस्ट आदींची सांघ असलेली गावे व शहरे	25	xx
7	पोलिस दलांचा एकूण खर्च (रु.लाखात)	9272	xx

आधार - 1) जिल्हा पोलिस अधीक्षक, रायगड-अलिबाग.

2) नवी मुंबई पोलिस आद्वन्ताल्लय,

तक्ता क्रमांक - 13.2

दिवाणी व फौजदारी न्यायालयांत निकालात काढलेली प्रकरणे

जिल्हा : रायगड

संदर्भ वर्ष : 2008-09

अ. क्र.	न्यायालये	एकूण प्रकरणे	मूळ		अपील	
			नियमित	संकीर्ण	नियमित	संकीर्ण
(1)	(2)	(3)	(4)	(5)	(6)	(7)
1	दिवाणी न्यायालय	5477	1619	1582	1031	1245
2	फौजदारी न्यायालय	11656	8905	1137	318	1296
3	लोक न्यायालय	7142	1647	उ.ना.	5495	उ.ना.
4	कामगार न्यायालय	296	180	116	उ.ना.	उ.ना.
5	औद्योगिक न्यायालय	212	65	उ.ना.	147	उ.ना.
6	कोर्टीबिक न्यायालय	उ.ना.	उ.ना.	उ.ना.	उ.ना.	उ.ना.
7	जिल्हा दंडाधिकारी तथा कार्यकारी दंडाधिकारी	4363	4363	उ.ना.	उ.ना.	उ.ना.

टिप - रायगड जिल्ह्यामध्ये कोर्टीबिक न्यायालय नाही.

- आधार - 1) जिल्हा व सत्र न्यायाधीश, रायगड
 2) आयुक्त, कामगार न्यायालय, महाड
 3) जिल्हा दंडाधिकारी व कार्यकारी दंडाधिकारी, रायगड
 4) जिल्हा विधी सेवा प्राधिकारण तथा दिवाणी न्यायाधीश बरिष्ठ स्तर, ठाणे

तक्ता क्रमांक - 14.1

चित्रपट गृहे, व्ही.डी.ओ. केंद्र आणि केबलधारक यांची आकडेवारी

जिल्हा : रायगड

संदर्भ वर्ष : 31.3.2009

अ. क्र.	तालुका	कायम स्वरुपी चित्रपटगृहे		फिरती चित्रपटगृहे		व्हीडीओ केंद्रे		केबल धारक		वसूल केलेला करमणूक कर (रुपये हजारत)
		संख्या	प्रत्येक खेळा साठी असलेली आसन क्षमता	संख्या	प्रत्येक खेळासाठी असलेली आसन क्षमता	संख्या	प्रत्येक खेळासाठी असलेली आसन क्षमता	केबल चालक संख्या	केबल ग्राहक संख्या	
(1)	(2)	(3)	(4)	(5)	(6)	(7)	(8)	(9)	(10)	(11)
1	उरण	-	-	-	-	-	-	36	7426	976
2	पनवेल	7	2079	-	-	12	332	164	22489	14098
3	कर्जत	1	310	-	-	1	45	39	6218	1314
4	खालापूर	-	-	-	-	3	120	56	12496	3094
5	पेण	2	511	-	-	1	30	35	3684	1667
6	अलिबाग	2	1006	-	-	-	-	52	5795	1417
7	मुरुड	-	-	-	-	-	-	17	3070	579
8	रोहा	1	385	1	400	2	60	44	4887	985
9	सुधागड	1	497	-	-	-	-	9	976	210
10	माणगांव	1	500	1	121	-	-	20	3883	901
11	तळा	-	-	-	-	-	-	4	437	74
12	श्रीवर्धन	-	-	-	-	-	-	19	2656	596
13	भसळा	-	-	-	-	1	70	7	897	204
14	महाड	1	416	-	-	4	101	27	4487	1109
15	पोलादपूर	-	-	-	-	-	-	10	701	115
जिल्हा एकूण		16	5704	2	521	24	758	539	80102	27339

आधार- जिल्हाधिकारी कार्यालय (करमणूक शाखा), रायगड.

तक्ता क्रमांक - 14.2

मुद्रणालये आणि त्यांनी प्रकाशित केलेली वर्तमानपत्रे व नियतकालिके

जिल्हा : रायगड

संदर्भ : 31.3.2009

अ.क्र.	तालुका	मुद्रणालयांची संख्या	दैनिक वर्तमान पत्रे आणि नियतकालिके					
			दैनिक	साप्ताहिक	पाक्षिक	मासिक	त्रैमासिक	वार्षिक
(1)	(2)	(3)	(4)	(5)	(6)	(7)	(8)	(9)
1	उरण	1	1	0	0	0	0	0
2	पनवेल	1	4	2	0	2	0	0
3	कर्जत	0	0	0	0	0	0	0
4	खालापूर	0	0	0	0	0	0	0
5	पेण	1	1	4	0	0	0	0
6	अलिबाग	8	2	1	0	1	0	0
7	मुरुड	0	0	0	0	0	0	0
8	रोहा	1	0	1	0	0	0	0
9	सुधागड	1	0	0	0	0	0	0
10	माणगांव	1	0	1	0	0	0	0
11	तळा	0	0	0	0	0	0	0
12	श्रीवर्धन	0	0	0	0	0	0	0
13	म्हसळा	0	0	0	0	0	0	0
14	महाड	1	1	1	0	0	0	0
15	पोलादपूर	2	0	0	0	0	0	0
एकूण जिल्हा		17	9	10	0	3	0	0

तक्ता क्रमांक - 14.3
लोकसभा व विधानसभा निवडणुकीबाबतची आकडेवारी

जिल्हा : रायगड

संदर्भ वर्ष : 2008-09

अ. क्र.	मतदारसंघाचे नाव	एकूण मतदारांची संख्या	मतदान केलेल्या मतदारांची संख्या			मतदानाची टक्के वारी	पक्षनिहाय मिळालेली मते (संख्या)	
			पुरुष	स्त्रिया	एकूण		भारतीय राष्ट्रीय काँग्रेस	भारतीय जनता पार्टी
1	2	3	4	5	6	7	8	9
लोकसभा निवडणूक : एप्रिल 2004								
1	3- कुलाबा (रायगड जिल्ह्यातील महाड-पोलादपूर वगळता)	1249737	408520	383724	792244	63.39	312225	0
2	रत्नागिरी लोकसभा मतदार संघातील 12-महाड विधानसभा मतदार संघ	151064	45252	49760	95012	62.90	0	0
लोकसभा एकूण		1400801	453772	433484	887256	63.34	312225	0
विधानसभा निवडणूक : ऑक्टोबर 2004								
1	12-नहाड	154859	56421	61980	118401	76.46	0	0
2	13-श्रीवर्धन	174926	54446	68816	123262	70.47	45873	0
3	14-साणगांव	180438	60461	64365	124826	69.18	0	0
4	15-पेण	202522	75607	71043	146650	72.41	56841	0
5	16-अलिबाग	211926	78090	73461	151551	71.51	65828	0
6	17-दनवेल	301880	105597	90803	196400	65.06	73836	17963
7	18-खानापूर	232663	87697	73670	161367	69.36	48662	0
विधानसभा एकूण		1459214	518319	504138	1022457	70.07	291040	17963

तक्ता क्रमांक - 14.3
लोकसभा व विधानसभा निवडणुकीबाबतची आकडेवारी

जिल्हा : रायगड

संदर्भ वर्ष : 2008-09

अ. क्र.	मतदारसंघाचे नाव	पक्षनिहाय मिळालेली मते (संख्या)										
		शेतकरी कामगार पक्ष	शिवसेना	अखिल भारतीय सेना	आर. पी. आय	लोक राज्य पार्टी	समाजवादी पार्टी	भारतीय बहुजन महासंघ	अपक्ष	राष्ट्रवादी काँग्रेस पार्टी	बहुजन समाज पार्टी	राष्ट्रीय समाज पक्ष
1	2	10	11	12	13	14	15	16	17	18	19	20
लोकसभा निवडणुक : एप्रिल 2004												
1	3- कुलाबा (रायगड जिल्ह्यातील महाड-पोलादपूर वगळता)	280355	164242	0	0	0	0	0	22570	0	12852	0
2	रत्नागिरी लोकसभा मतदार संघातील 12-महाड विधानसभा मतदार संघ	5029	51835	0	0	0	0	0	2205	35943	0	0
लोकसभा एकूण		285384	216077	0	0	0	0	0	24775	35943	12852	0
विधानसभा निवडणुक : ऑक्टोबर 2004												
1	12-महाड	2478	53193	0	1555	0	0	0	2559	56972	1644	0
2	13-श्रीवर्धन	18856	52998	0	0	0	0	0	3954	0	1581	0
3	14-माणगांव	10131	37591	0	0	0	0	0	5427	69865	1812	0
4	15-पेग	41905	28175	0	0	0	0	0	17186	0	2543	0
5	16-अलिबाग	59961	12972	2803	0	0	0	0	9160	0	827	0
6	17-पनवेल	93559	0	0	2126	0	0	0	3098	0	2944	2874
7	18-खालापूर	41093	51632	0	0	1884	878	1411	11751	0	4056	0
विधानसभा एकूण		267983	236561	2803	3681	1884	878	1411	53135	126837	15407	2874

आधार - 1) निरंता निवडणुक अधिकारी, जिल्हाधिकारी कार्यालय, रायगड-अलिबाग.

2) उप विभागीय अधिकारी, महाड (रत्नागिरी मतदारसंघाच्या आकडेवारीसाठी)

भाग : 3

**आदिवासी
सामाजिक व आर्थिक
सांख्यिकी
2006-07**

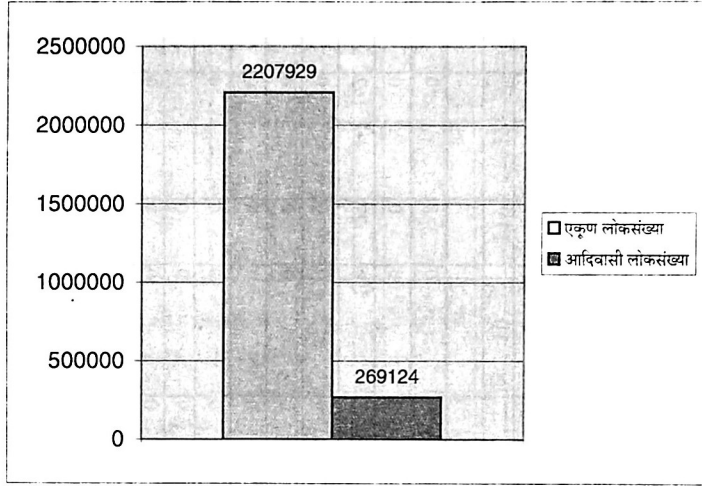
पाने 1 ते 37

आलेख क्र. 1

एकूण लोकसंख्या व आदिवासी लोकसंख्या

जनगणना 2001

लोकसंख्या	रायगड
एकूण लोकसंख्या	2207929
आदिवासी लोकसंख्या	269124

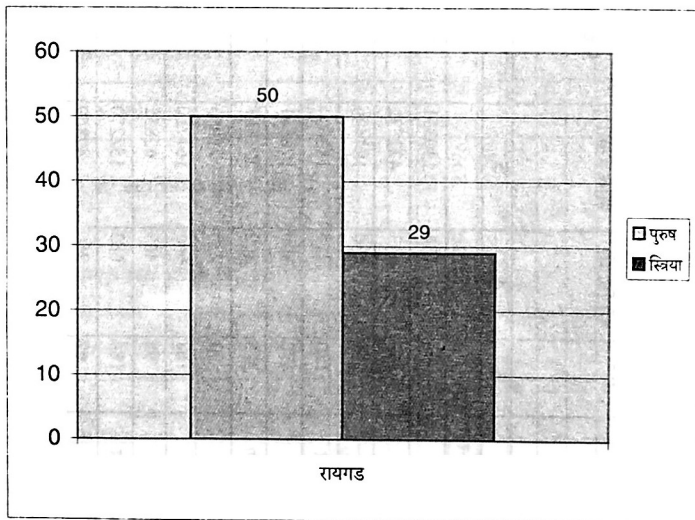


आलेख क्र. 2

आदिवासी लोकसंख्येचे साक्षरतेचे प्रमाण (स्त्री, पुरुष)

जनगणना 2001

जिल्हा	पुरुष	स्त्रिया
रायगड	50	29



तक्ता क्रमांक - 1
आदिवासी उपयोजना क्षेत्रातील गावे व लोकसंख्या
(क्षेत्रफळ चौ.कि.मी.)

वर्ष 2001 ची जनगणना

अ. क्र.	तहसील	संपूर्ण तहसील				आदिवासी उपयोजना मुख्य क्षेत्र				अतिरिक्त आदिवासी उपयोजना क्षेत्र			
		गावे	क्षेत्रफळ चौ.कि.मी.	एकूण लोकसंख्या	आदिवासी लोकसंख्या (स्तंभ 5 पैकी)	गावे	क्षेत्रफळ चौ.कि.मी.	एकूण लोकसंख्या	आदिवासी लोकसंख्या (स्तंभ 9 पैकी)	गावे	क्षेत्रफळ चौ.कि.मी.	एकूण लोकसंख्या	आदिवासी लोकसंख्या (स्तंभ 13 पैकी)
1	2	3	4	5	6	7	8	9	10	11	12	13	14
जिल्हा:-रायगड													
1	उरण	62	186	140351	8749	0	0	0	0	0	0	0	0
2	पनवेल	162	643	422522	36575	0	0	0	0	0	0	0	0
3	कर्जत	176	680	184420	40914	0	0	0	0	27	162	27529	5925
4	खालापूर	120	214	183604	25437	0	0	0	0	0	0	0	0
5	पण	170	509	176681	27676	0	0	0	0	0	0	0	0
6	आंलिवाग	215	502	221661	34019	0	0	0	0	0	0	0	0
7	मुरुड	73	235	72046	13245	0	0	0	0	0	0	0	0
8	रोहा	168	645	161750	24964	0	0	0	0	0	0	0	0
9	सुधागड	98	467	62852	15582	0	0	0	0	0	0	0	0
10	माणगांव	184	683	152270	10733	0	0	0	0	0	0	0	0
11	तळा	62	250	42869	5018	0	0	0	0	0	0	0	0
12	श्रीवर्धन	79	124	85071	10838	0	0	0	0	0	0	0	0
13	म्हसळा	82	236	61010	5009	0	0	0	0	0	0	0	0
14	महाड	182	1261	186521	8067	0	0	0	0	0	0	0	0
15	पोनादपूर	86	373	54301	2298	0	0	0	0	0	0	0	0
एकूण जिल्हा		1919	7152	2207929	269124	0	0	0	0	27	162	27529	5925

तक्ता पुढे चालू

तक्ता क्रमांक -1
आदिवासी उपयोजना क्षेत्रातील गावे व लोकसंख्या

(क्षेत्रफळ चौ.कि.मी.)

अ. क्र.	तहसील	माडा पॉकेट क्षेत्र				मिनी माडा पॉकेट क्षेत्र				एकूण आदिवासी उपयोजना क्षेत्र				आदिवासी उपयोजना क्षेत्राचे क्षेत्रफळ, एकूण लोकसंख्या व आदिवासी लोकसंख्या यांची तहसीलाच्या एकूण क्षेत्रफळाशी, एकूण लोकसंख्येशी व आदिवासी लोकसंख्येशी टक्केवारी		
		गावे	क्षेत्रफळचौ.कि.मी.	एकूण लोकसंख्या	आदिवासी लोकसंख्या (स्तंभ 17 पैकी)	गावे	क्षेत्रफळचौ.कि.मी.	एकूण लोकसंख्या	आदिवासी लोकसंख्या (स्तंभ 21 पैकी)	गावे (स्तंभ 7+11+15+19)	क्षेत्रफळ (स्तंभ 8+12+16+20)	एकूण लोकसंख्या (स्तंभ 9+13+17+21)	आदिवासी लोकसंख्या (स्तंभ 25 पैकी)	क्षेत्रफळ	एकूण लोकसंख्या	आदिवासी लोकसंख्या
														स्तंभ 24 ची स्तंभ 4 शी %	स्तंभ 25 ची स्तंभ 5 शी %	स्तंभ 26 ची स्तंभ 6 शी %
1	2	15	16	17	18	19	20	21	22	23	24	25	26	27	28	29
जिल्हा :- रायगड																
1	उरण	0	0	0	0	0	0	0	0	0	0	0	0	0	0	0
2	पनवेल	0	0	0	0	18	93	10201	6967	18	93	10201	6967	14	2	19
3	कर्जत	21	147	17775	12775	0	0	0	0	48	309	45304	18700	45	25	46
4	खालापूर	22	111	18559	8975	0	0	0	0	22	111	18559	8975	52	10	35
5	पेण	24	147	15255	9240	0	0	0	0	24	147	15255	9240	29	14	33
6	अलिबाग	0	0	0	0	0	0	0	0	0	0	0	0	0	0	0
7	मुरुड	0	0	0	0	0	0	0	0	0	0	0	0	0	0	0
8	रोहा	0	0	0	0	14	72	11618	7067	14	72	11618	7067	11	7	28
9	सुधागड	0	0	0	0	9	50	7199	3894	9	50	7199	3894	11	11	25
10	माणगांव	0	0	0	0	0	0	0	0	0	0	0	0	0	0	0
11	तळा	0	0	0	0	0	0	0	0	0	0	0	0	0	0	0
12	श्रीवर्धन	0	0	0	0	0	0	0	0	0	0	0	0	0	0	0
13	म्हसळा	0	0	0	0	0	0	0	0	0	0	0	0	0	0	0
14	महाड	0	0	0	0	0	0	0	0	0	0	0	0	0	0	0
15	पोलादपूर	0	0	0	0	0	0	0	0	0	0	0	0	0	0	0
एकूण जिल्हा		67	405	51589	30990	41	215	29018	17928	135	782	108136	54843	11	5	20

तक्ता पुढे चालू

तक्ता क्रमांक - 1
आदिवासी उपयोजना क्षेत्रातील गावे व लोकसंख्या

(क्षेत्रफळ चौ.कि.मी.)

अ. क्र.	तहसील	आदिवासी उपयोजना क्षेत्रातील प्रमुख आदिवासी जमातींची नावे लोकसंख्या 2001	1 ऑक्टोबर 2006 ची प्रक्षेपित लोकसंख्या	आदिवासी उपयोजना क्षेत्रातील गांवापैकी									
				अर्वषण प्रवण क्षेत्रांतर्गत			डोंगरी विभाग विकास कार्यक्रमांतर्गत			पश्चिम घाट विकास कार्यक्रमांतर्गत			
				गावे	क्षेत्रफळ	लोकसंख्या	गावे	क्षेत्रफळ	लोकसंख्या	गावे	क्षेत्रफळ	लोकसंख्या	
1	2	30	31	32	33	34	35	36	37	38	39	40	
	जिल्हा :- रायगड												
1	उरण	कातकरी, ठाकर, महादेव कोळी	149121	0	0	0	0	0	0	0	0	0	0
2	पनवेल		460156	0	0	0	18	93	10201	0	0	0	0
3	कर्जत		196396	0	0	0	48	309	45304	48	309	45304	0
4	खालापूर		198474	0	0	0	22	111	18559	22	111	18559	0
5	पेण		186802	0	0	0	24	147	15255	0	0	0	0
6	अलिबाग		232489	0	0	0	0	0	0	0	0	0	0
7	मुरुड		76197	0	0	0	0	0	0	0	0	0	0
8	रोहा		171696	0	0	0	14	72	11618	14	72	11618	0
9	सुभागड		66191	0	0	0	9	50	7199	9	50	7199	0
10	माणगांव		159786	0	0	0	0	0	0	0	0	0	0
11	तळा		44580	0	0	0	0	0	0	0	0	0	0
12	श्रीवर्धन		90010	0	0	0	0	0	0	0	0	0	0
13	म्हसळा		64336	0	0	0	0	0	0	0	0	0	0
14	महाड		197172	0	0	0	0	0	0	0	0	0	0
15	पोलादपूर		57007	0	0	0	0	0	0	0	0	0	0
एकूण जिल्हा			2350413	0	0	0	135	782	108136	93	543	82680	

टीप : जिल्ह्याच्या क्षेत्रफळाची माहिती सर्व्हेअर जनरल ऑफ इंडिया यांचे कार्यालयाकडून व तालुकावार क्षेत्रफळाची माहिती राज्याच्या

भूमी व अभिलेख कार्यालयाकडून घेतल्याने जिल्ह्याच्या एकूण बेरजेत तफावत दिसते.

आपार:- 1) आदिवासी विकास व नियोजन विभागाचे शासन निर्णय 2) जनगणना 2001 (3) प्रकल्प अधिकारी एकात्मिक आदिवासी विकास प्रकल्प, पेण, जि. रायगड

तक्ता क्र. - 2

आदिवासी उपयोजना क्षेत्रातील शहर/गणना शहराचे क्षेत्र व लोकसंख्या

(क्षेत्रफळ चौ.कि.मी.)

अ. क्र.	तालुका	शहर/गणना शहराचे नाव	क्षेत्रफळ	एकूण लोकसंख्या	त्यापैकी आदिवासी लोकसंख्या
1	2	3	4	5	6
	जिल्हा-रायगड				
1	कर्जत	कर्जत	0.96	25531	3417
2	पेण	-	0	0	0
3	खालापूर	-	0	0	0
4	पनवेल	-	0	0	0
5	रोहा	-	0	0	0
6	सुधागड	-	0	0	0
	एकूण जिल्हा		0.96	25531	3417

आधार - 1. आदिवासी विकास व नियोजन विभागाचे शासन निर्णय 2. सन 2001 ची जनगणना

3. प्रकल्प अधिकारी एकात्मिक आदिवासी विकास प्रकल्प, पेण, जि. रायगड

तक्ता क्र. - 3

अ. क्र.	तहसील	एकूण आदिवासी लोकसंख्या	आदिवासी उपयोजना क्षेत्रातील (तक्ता 1 स्तंभ 26 प्रमाणे)		आदिवासी उपयोजना क्षेत्राबाहेरील		
			आदिवासी लोकसंख्या	एकूण आदिवासी लोकसंख्येशी टक्केवारी (स्तंभ 4:3)	आदिवासी लोकसंख्या (स्तंभ 3-4)	स्तंभ 3 मधील एकूण आदिवासी लोकसंख्येशी टक्केवारी (स्तंभ 6:3)	
1	2	3	4	5	6	7	
	जिल्हा - रायगड						
1	कर्जत	40914	18700	46	22214	54	
2	पेण	27676	9240	33	18436	67	
3	खालापूर	25437	8975	35	16462	65	
4	पनवेल	36575	6967	19	29608	81	
5	रोहा	24964	7067	28	17897	72	
6	सुधागड	15582	3894	25	11688	75	
	एकूण जिल्हा		171148	54843	32	116305	68

आधार - 1. आदिवासी विकास व नियोजन विभागाचे शासन निर्णय 2. वर्ष 2001 ची जनगणना

3. प्रकल्प अधिकारी एकात्मिक आदिवासी विकास प्रकल्प, पेण-रायगड

तक्ता क्र. - 4

आदिवासी उपयोजना क्षेत्रातील व तहसीलामधील लोकसंख्या व साक्षरतेचे प्रमाण

अ. क्र.	तहसील	आदिवासी उपयोजना क्षेत्राची एकूण लोकसंख्या (तक्ता 1 स्तंभ 25 प्रमाणे)			आदिवासी उपयोजना क्षेत्रातील आदिवासी लोकसंख्या (तक्ता 1, स्तंभ 26 प्रमाणे)			आदिवासी उपयोजना क्षेत्रातील आदिवासी लोकसंख्येशी टक्केवारी			आदिवासी उपयोजना क्षेत्रातील स्त्रीपुरुष प्रमाण (4चे3शी)	आदिवासी उपयोजना क्षेत्रातील आदिवासीचे स्त्रीपुरुष प्रमाण (प्रतीहजार पुरूषांमागेस्त्रिया) (स्तंभ 7 चे स्तंभ 6 शी)	सर्वसाधारण साक्षरतेचे प्रमाण (%)			आदिवासीमधील साक्षरतेचे प्रमाण		
		पुरुष	स्त्रिया	एकूण	पुरुष	स्त्रिया	एकूण	पुरुष (स्तंभ 6 : 3)	स्त्री (स्तंभ 7 : 4)	एकूण (स्तंभ 8 : 5)			पुरुष	स्त्रिया	एकूण	पुरुष	स्त्रिया	एकूण
1	2	3	4	5	6	7	8	9	10	11	12	13	14	15	16	17	18	19
	जिल्हा - रायगड																	
1	कर्जत	23205	22099	45304	9559	9141	18700	41	41	41	952	956	82	62	72	54	30	42
2	पेण	7758	7497	15255	4738	4502	9240	61	60	61	966	950	83	62	73	43	24	34
3	खालापूर	9713	8846	18559	4583	4392	8975	47	50	48	911	958	85	69	78	43	23	33
4	पनवेल	5167	5034	10201	3502	3465	6967	68	69	68	974	989	88	72	81	55	34	45
5	रोहा	5914	5704	11618	3572	3495	7067	60	61	61	964	978	86	68	77	59	40	50
6	सुधागड	3582	3617	7199	1920	1974	3894	54	55	54	1010	1028	75	56	66	40	21	31
	एकूण जिल्हा	55339	52797	108136	27874	26969	54843	50	51	51	954	968	85	67	76	50	29	40

आधार - 1. आदिवासी विकास व नियोजन विभागाचे शासन निर्णय 2. प्रकल्प अधिकारी एकात्मिक आदिवासी विकास प्रकल्प, पेण, जि. रायगड

3. सन 2001 ची जनगणना

तक्ता क्र. - 5

आदिवासी उपयोजना क्षेत्र व आदिवासी उपयोजना क्षेत्राबाहेरील 0-6 वर्ष वयोगटातील मुले-मुली व स्त्री पुरुष प्रमाण

अ. क्र.	तहसील	0 ते 6 वर्ष वयोगटातील एकूण मुले व मुली			आदिवासी उपयोजना क्षेत्रातील 0 ते 6 वर्ष वयोगटातील मुलांची संख्या				आदिवासी उपयोजना क्षेत्राबाहेरील 0 ते 6 वर्ष वयोगटातील मुलांची संख्या			
		मुले	मुली	एकूण	मुले	मुली	एकूण	स्त्री पुरुष प्रमाण*	मुले	मुली	एकूण	दर हजारी स्त्री पुरुष प्रमाण
1	2	3	4	5	6	7	8	9	10	11	12	13
	जिल्हा : रायगड											
1	कर्जत	14137	13347	27484	3775	3652	7427	967	10362	9695	20057	936
2	पेण	12311	11530	23841	1349	1311	2660	972	10962	10219	21181	932
3	खालापूर	13474	12393	25867	1584	1516	3100	957	11890	10877	22767	915
4	पनवेल	32949	30995	63944	1290	1238	2528	960	31659	29757	61416	940
5	रोहा	12033	11035	23068	978	860	1838	879	11055	10175	21230	920
6	सुधागड	4724	4433	9157	604	558	1162	924	4120	3875	7995	941
एकूण जिल्हा		89628	83733	173361	9580	9135	18715	954	80048	74598	154646	932

आधार - 1. आदिवासी विकास व नियोजन विभागाचे शासन निर्णय

2. प्रकल्प अधिकारी एकात्मिक आदिवासी विकास प्रकल्प, पेण, जि. रायगड

3. सन 2001 ची जनगणना

*प्रति हजार पुरुषांमार्गे स्त्रियांचे प्रमाण.

तक्ता क्र.6

आदिवासी उपयोजना क्षेत्रातील लोकसंख्येच्या वर्गीकरणानुसार गावांची संख्या

(गावांची संख्या)

अ. क्र.	तहसील	लोकसंख्येनुसार गावांची संख्या							
		200 पेक्षा कमी	200 ते 499	500 ते 999	1000 ते 1999	2000 ते 4999	5000 ते 9999	10000 व त्यापेक्षा जास्त	एकूण गावे
1	2	3	4	5	6	7	8	9	10
	जिल्हा - रायगड								
1	कर्जत	2	11	22	9	4	0	0	48
2	पेण	4	8	6	6	0	0	0	24
3	खालापूर	0	5	8	8	1	0	0	22
4	पनवेल	4	6	3	5	0	0	0	18
5	रोहा	0	1	9	4	0	0	0	14
6	सुधागड	1	3	1	4	0	0	0	9
	एकूण जिल्हा	11	34	49	36	5	0	0	135

आधार:- 1) आदिवासी विकास व नियोजन विभागाचे शासन निर्णय. 2) जनगणना 2001

3) प्रकल्प अधिकारी एफात्मिक आदिवासी विकास प्रकल्प, पेण, जि. रायगड

तक्ता क्र.7

आदिवासी उपयोजना क्षेत्रातील पशुधन (2003 च्या पशुगणनेनुसार) व पशुवैद्यकीय सेवा

अ.क्र.	तहसील	गाय	बेल	म्हैस	रेडे	मेंढया	बकऱ्या	इतर पशुधन	एकूण पशुधन	कोंबडया व बदके	पशुवैद्यकीय सर्व चिकित्सालय (संख्या)	पशुवैद्यकीय दवाखाने (संख्या)	पशुउपचार केंद्रे(संख्या)
1	2	3	4	5	6	7	8	9	10	11	12	13	14
	जिल्हा:रायगड												
1	कर्जत	4086	6129	2984	611	162	2727	178	16877	18884	0	6	4
2	पेण	915	1032	682	240	0	1126	27	4022	3724	0	0	2
3	खालापूर	1189	1642	863	216	0	851	124	1885	4960	0	0	0
4	पनवेल	442	1291	764	102	2	1877	157	4635	5769	0	0	0
5	रोहा	1294	837	324	119	6	906	50	3536	3308	0	0	0
6	सुधागड	1683	1423	517	201	0	1264	0	5088	1273	0	0	0
	एकूण जिल्हा	9609	12354	6134	1489	170	8751	536	39043	37918	0	6	6

आधार - पशुगणना 2003

तक्ता क्रमांक 8

आदिवासी उपयोजना क्षेत्रातील व तहसीलातील वनव्याप्त क्षेत्र आणि जमिनीचा वापर

क्षेत्र - हेक्टरमध्ये

क्र. अ.	तहसील	एकूण भौगोलिक क्षेत्र	वनव्याप्त क्षेत्र				आदिवासी उपयोजना क्षेत्रातील जमिनीचा वापर					तहसीलातील जमिनीचा वापर				
			राखीव	संरक्षित	अवगणित	एकूण क्षेत्र	एकूण भौगोलिक क्षेत्र	लागवडी खालील क्षेत्र	निव्वळ लागवडी खालील क्षेत्र	ओलिता खालील निव्वळ क्षेत्र	ओलिता खालील निव्वळ क्षेत्राची लागवडी खालील निव्वळ क्षेत्राशी टक्केवारी (स्तंभ 11 ची 10शी)	एकूण भौगोलिक क्षेत्र	लागवडी खालील क्षेत्र	निव्वळ लागवडी खालील क्षेत्र	ओलिता खालील निव्वळ क्षेत्र	ओलिता खालील निव्वळ क्षेत्राची लागवडी खालील निव्वळ क्षेत्राशी टक्केवारी (स्तंभ 16:15)
1	2	3	4	5	6	7	8	9	10	11	12	13	14	15	16	17
जिल्हा:रायगड																
1	कर्जत	67960	4150	1006	1082	6238	30884	उ.ना.	उ.ना.	उ.ना.	उ.ना.	67960	19077	14667	3542	24.15
2	पेण	50882	6149	179	416	6744	14663	उ.ना.	उ.ना.	उ.ना.	उ.ना.	50882	17396	16904	838	4.96
3	खालापूर	21356	3146	1959	0	5105	11252	उ.ना.	उ.ना.	उ.ना.	उ.ना.	21356	9517	7661	686	8.95
4	पनवेल	64285	5076	536	80	5692	10210	उ.ना.	उ.ना.	उ.ना.	उ.ना.	64285	18516	15910	244	1.53
5	रोहा	64469	866	51	1303	2220	7248	उ.ना.	उ.ना.	उ.ना.	उ.ना.	64469	20392	17690	1524	8.62
6	सुधागड	46700	1453	356	0	1809	5003	उ.ना.	उ.ना.	उ.ना.	उ.ना.	46700	11383	10842	715	6.59
एकूण जिल्हा		315652	20840	4087	2881	27808	79260	उ.ना.	उ.ना.	उ.ना.	उ.ना.	315652	96281	83674	7549	9.02

आधार- 1. वनसंरक्षक 2.उप वनसंरक्षक 3. तहसीलदार कर्जत,पनवेल,खालापूर,पेण, सुधागड,रोहा, 4. उप वनसंरक्षक, अलिबाग रोहा 5. कृषी गणना 2000-01.

टीप :-रायगड मध्ये आदिवासी उपयोजना क्षेत्रातील जमिनीचा वापर उपलब्ध नाही.

तक्ता क्र. - 9

आदिवासी उपयोजना क्षेत्रातील मुख्य व गौण वन उत्पादने

अ. क्र.	वन उत्पादनाचे नाव	परिमाण	रायगड
1	2	3	5
1	इमारती लाकूड	हजार घन मिटर	19.951
2	जळाऊ लाकूड	घन मिटर	68.200
3	इमारती वासे	संख्या	10
4	गौण वन उत्पादन		
	1. बांबू	संख्या	0
	2. गवत	मे.टन	0
	3. चिडी पाने [तेंदूपत्ता]	स्टॅ.बॅग	600
	4. डिक	क्विंटल	0
	5. हिरडा	क्विंटल	0
5	इतर		
	1. आपटा पाने	पेंडी	0
	2. मोहाची फुले	क्विंटल	0
	3. घायपात	मे.टन	0
	4. शिकेकाई	क्विंटल	0
	5. मध	किलो	0
	6. चिंचफळे	क्विंटल	0
	7. बांधुळ फळे	क्विंटल	0
	8. शिंदी पाने	पेंडी	0

आधार - 1. उप वनसंरक्षक, अलिबाग रोहा

टीप : रायगड जिल्ह्यात गौण वन व इतर उत्पादनासाठी वन खात्यामार्फत लिलाव विक्री झाली नाही तेथे आकडेवारी निरंक आहे.

तक्ता क्रमांक - 10

आदिवासी उपयोजना क्षेत्रातील सिंचनाच्या व पाणी उपसा करण्याच्या सोयी

अ. क्र.	तहसील	सिंचनाच्या सोयी (संख्या)									बसविलेले कृषि पंप	
		मोठे प्रकल्प	मध्यम प्रकल्प	लघु सिंचन प्रकल्प		पाझर तलाव	कोल्हापूर बंधारा	भुयारी / साठवण बंधारा	उपसा जलसिंचन योजना	सिंचन विहिरी	डिझेल पंप	विद्युत पंप
				राज्य	स्थानिक							
1	2	3	4	5	6	7	8	9	10	11	12	13
	जिल्हा :- रायगड											
1	कर्जत	0	0	0	2	6	9	0	0	0	1	0
2	पेण	0	0	0	0	0	0	0	0	9	5	2
3	खालापूर	0	1	3	0	6	1	3	0	37	9	25
4	पनवेल	0	0	0	1	2	0	0	0	0	0	0
5	रोहा	0	0	0	0	1	2	0	0	0	0	0
6	सुधागड	0	0	0	1	5	8	1	1	18	6	7
एकूण	जिल्हा	0	1	3	4	20	20	4	1	64	21	34

आधार - 1. गटविकास अधिकारी, पंचायत समिती रायगड-अलिबाग.

2. कार्यकारी अभियंता, लघुपाटबंधारे विभाग [राज्य स्तर व स्थानिक स्तर] रायगड-अलिबाग.

3. कार्यकारी अभियंता, लघुपाटबंधारे विभाग [स्थानिक स्तर] जिल्हापरिषद रायगड-अलिबाग.

4. कार्यकारी अभियंता, महाराष्ट्र राज्य विद्युत वितरण कंपनी लि. रायगड-अलिबाग.

तक्ता क्रमांक - 11

आदिवासी उपयोजना क्षेत्रातील व तहसीलातील पिण्याच्या पाण्याची उपलब्धता

अ. क्र.	तहसील	आदिवासी उपयोजना क्षेत्रातील गावे	बारमाही पिण्याचे पाणी उपलब्ध असलेल्या गावांची संख्या (गावांच्या हद्दीतील सर्व वाड्या/पाडे/ टोले धरून)	स्तंभ 4 मधील बारमाही पिण्याच्या पाण्याची सोय असलेल्या गावांचे पिण्याच्या पाण्याच्या प्रमुख साधनानुसार वर्गीकरण (वाड्या/पाडे/टोले धरून)						बारमाही पुरेसा पाणी पुरवठा नसलेली आदिवासी उपयोजना क्षेत्रातील गावे					बारमाही पुरेसा पाणी पुरवठा नसलेली तालुक्यातील गावे				
				नळ योजना संख्या	विधण विहिरींची संख्या		साध्या विहिरी	इतर साधने ओढा कालवा	एकूण (5 ते 9) ही संख्या स्तंभ 4 एवढी असणे आवश्यक आहे.	मूळ गावे (संख्या)	गावठाण सोडून वाडे/पाडे/टोले संख्या	टंचाईग्रस्त गावे	टँकरग्रस्त गावे	बैल गाडीने पाणी पुरवठा	मूळ गावे (संख्या)	गावठाण सोडून वाडे/पाडे/टोले संख्या	टंचाईग्रस्त गावे	टँकरग्रस्त गावे	बैल गाडी
					हातपंप बसविलेल्या विहिरी असलेली गावे	विद्युत पंप बसविलेल्या विहिरी असलेली गावे													
1	2	3	4	5	6	7	8	9	10	11	12	13	14	15	16	17	18	19	20
	जिल्हा :- रायगड																		
1	कर्जत	48	126	70	34	3	19	0	126	43	0	16	17	3	17	18	17	16	1
2	पंण	24	87	2	3	23	52	7	87	14	13	2	1	0	39	48	39	39	0
3	खालापूर	22	118	21	17	11	61	8	118	16	19	23	10	0	21	25	21	21	1
4	पनवेल	18	55	0	14	40	0	1	55	4	4	19	4	0	16	18	16	16	0
5	रोहा	14	49	10	1	4	31	3	49	10	13	7	5	1	9	3	9	8	1
6	सुधागड	9	31	5	7	1	13	5	31	12	4	5	4	0	7	17	7	7	0
	एकूण जिल्हा	135	466	108	76	82	176	24	466	99	53	72	41	4	109	129	109	107	3

आधार - गटविकास अधिकारी, पंचायत समिती रायगड-अलिबाग 2. कार्यकारी अभियंता, प्रांतीय पाणी पुरवठा विभाग, जिल्हा परिषद रायगड-अलिबाग

तक्ता क्रमांक - 12

आदिवासी उपयोजना क्षेत्रात उपलब्ध असलेल्या आरोग्य सेवा

अ. क्र.	तहसील	आदिवासी उपयोजना क्षेत्रात उपलब्ध असलेल्या आरोग्य सेवा											
		ग्रामिण/कूटीर रूग्णालये		प्राथमिक आरोग्य केंद्रे		उपकेंद्रे		प्राथमिक आरोग्य पथके	फिरती आरोग्य पथके	आयुर्वेदिक दवाखाने	पाडा स्वयं सेवक	भरारी पथके (रेस्क्यु कॅंप)	फिरती आश्रम शाळा पथके
		संख्या	प्रति ग्रामीण/कूटीर रूग्णालय लोकसंख्या	केंद्रे	प्रति प्रा.आ.केंद्र लोकसंख्या	केंद्रे	प्रति उपकेंद्र लोकसंख्या						
1	2	3	4	5	6	7	8	9	10	11	12	13	14
जिल्हा : रायगड													
1	कर्जत	1	45304	6	7551	38	1192	0	0	0	10	2	0
2	पेण	0	15255	1	15255	1	15255	0	2	0	0	0	0
3	खालापूर	0	18559	0	18559	0	18559	0	2	1	1	0	0
4	पनवेल	0	10201	0	10201	1	10201	0	0	0	0	0	0
5	रोहा	0	11618	0	11618	1	11618	0	0	0	0	0	0
6	सुधागड	0	7199	0	7199	0	7199	0	3	0	2	0	0
एकूण जिल्हा		1	108136	7	15448	41	2637	0	7	1	13	2	0

आधार - 1. गर्दविकास अधिकारी, पंचायत समिती

2. जिल्हा आरोग्य अधिकारी, जिल्हापरिषद

3. जिल्हा शल्य चिकित्सक

आरोग्य सेवा ह्या आदिवासी उपयोजना क्षेत्रातील सर्वच गावांना व वाड्या वस्त्यांना पुरविल्या जात असल्यामुळे, जरी आदिवासी उपयोजना क्षेत्रातील संबंधीत गावामध्ये आरोग्य सेवेची इमारत/आस्थापना नसली, तरी इतर गावातील आरोग्य सेवा त्यांच्याकरिता उपलब्ध होत असल्याने त्या उपयोजना क्षेत्रातील पूर्ण गावाची लोकसंख्या देण्यात आली आहे.

तक्ता क्र. - 13(अ)

आदिवासी उपयोजना क्षेत्रातील शैक्षणिक सुविधा

आश्रमशाळा व वसतिगृह सुविधा

वर्ष -2006-07

अ. क्र.	तहसील	शासकीय आश्रमशाळा				अनुदानीत आश्रमशाळा				शासकीय वसतीगृहे			अनुदानीत वसतीगृहे		
		संख्या	आदिवासी विद्यार्थी		शिक्षक (भरलेली पदे)	संख्या	आदिवासी विद्यार्थी		शिक्षक (भरलेली पदे)	संख्या	आदिवासी विद्यार्थी		संख्या	आदिवासी विद्यार्थी	
			मुले	मुली			मुले	मुली			मुले	मुली		मुले	मुली
1	2	3	4	5	6	7	8	9	10	11	12	13	14	15	16
	जिल्हा: रायगड														
1	कजंत	3	1006	307	34	0	0	0	0	0	0	0	0	0	0
2	पेण	0	0	0	0	0	0	0	0	0	0	0	0	0	0
3	खालापूर	1	18	23	4	0	0	0	0	0	0	0	0	0	0
4	पनवेल	0	0	0	0	0	0	0	0	0	0	0	0	0	0
5	रोह	0	0	0	0	0	0	0	0	0	0	0	0	0	0
6	सुधागड	0	0	0	0	0	0	0	0	0	0	0	0	0	0
	एकूण जिल्हा	4	1024	330	38	0	0	0	0	0	0	0	0	0	0

आधार - 1. प्रकल्प अधिकारी, एकात्मिक आदिवासी विकास प्रकल्प, रायगड.

तक्ता - 13(ब)

आदिवासी उपयोजना क्षेत्रातील शैक्षणिक सुविधा

भाग-1 आश्रमशाळा व वसतिगृहाव्यतिरीक्त संस्था

(30 सप्टेंबर, 2006 रोजीची स्थिती)

अ. क्र.	तहसील	वस्तीशाळा				अंगणवाड्या				प्राथमिक शाळा			
		संख्या	एकूण विद्यार्थी	आदिवासी विद्यार्थी	शिक्षक (भरलेली पदे)	संख्या	एकूण विद्यार्थी	आदिवासी विद्यार्थी	शिक्षक (भरलेली पदे)	संख्या	एकूण विद्यार्थी	आदिवासी विद्यार्थी	शिक्षक (भरलेली पदे)
1	2	3	4	5	6	7	8	9	10	11	12	13	14
	जिल्हा : रायगड												
1	कर्जत	23	558	558	23	92	6241	3381	92	84	5681	3372	277
2	पेण	18	390	364	20	24	366	275	24	35	594	433	75
3	खालापूर	8	227	227	10	18	1324	606	18	23	1426	183	57
4	पनवेल	0	0	0	0	11	1277	1166	11	19	757	757	40
5	रोहा	2	39	26	1	15	254	95	13	16	802	403	42
6	सुधागड	5	70	70	5	10	234	97	8	16	615	150	19
	एकूण जिल्हा	56	1284	1245	59	170	9696	5620	166	193	9875	5298	510

तक्ता - 13(ब)

आदिवासी उपयोजना क्षेत्रातील शैक्षणिक सुविधा
भाग 1 - आश्रमशाळा व वसतिगृहाव्यतिरीक्त संस्था

(30 सप्टेंबर, 2006 रोजीची स्थिती)

अ. क्र.	तहसील	माध्यमिक शाळा				उच्च माध्यमिक				महाविद्यालये				औद्योगिक प्रशिक्षण संस्था				इतर व्यवसाय प्रशिक्षण केंद्रे			
		संख्या	एकूण विद्यार्थी	आदिवासी विद्यार्थी	शिक्षक (भरलेली पदे)	संख्या	एकूण विद्यार्थी	आदिवासी विद्यार्थी	शिक्षक (भरलेली पदे)	संख्या	एकूण विद्यार्थी	आदिवासी विद्यार्थी	शिक्षक भरलेली पदे	संख्या	एकूण विद्यार्थी	आदिवासी विद्यार्थी	शिक्षक (भरलेली पदे)	संख्या	एकूण विद्यार्थी	आदिवासी विद्यार्थी	शिक्षक (भरलेली पदे)
1	2	15	16	17	18	19	20	21	22	23	24	25	26	27	28	29	30	31	32	33	34
जिल्हा : रायगड																					
1	कर्जत	7	767	485	22	2	325	290	7	0	0	0	0	1	80	80	6	0	0	0	0
2	पेण	6	384	123	13	0	0	0	0	0	0	0	0	0	0	0	0	0	0	0	0
3	खालापूर	2	174	62	13	0	0	0	0	0	0	0	0	0	0	0	0	0	0	0	0
4	पनवेल	0	0	0	0	0	0	0	0	0	0	0	0	0	0	0	0	0	0	0	0
5	रोहा	0	0	0	0	0	0	0	0	0	0	0	0	0	0	0	0	0	0	0	0
6	सुधागड	0	0	0	0	0	0	0	0	0	0	0	0	0	0	0	0	0	0	0	0
एकूण जिल्हा		15	1325	670	48	2	325	290	7	0	0	0	0	1	80	80	6	0	0	0	0

आधार - 1. गटविकास अधिकारी, पंचायत समिती, रायगड 2. प्रकल्प अधिकारी, एकात्मिक आदिवासी विकास प्रकल्प, रायगड.

तक्ता क्रमांक - 14

आदिवासी उपयोजना क्षेत्रात/तहसिलात उपलब्ध असलेल्या विविध सुविधा

(गावांची संख्या)

अ. क्र.	तहसील	आदिवासी उपयोजनेतील गावे	सुविधा उपलब्ध असलेल्या आदिवासी उपयोजना क्षेत्रातील गावे								तहसीलातील एकूण गावे	सुविधा उपलब्ध असलेली तहसीलातील गावे								
			बारमाही रस्ते	एस टी. बस थांबा	रास्त भावाची दुकाने	डाकघर	राष्ट्रीयकृत / सहकारी बँका	दुधसंकलन केंद्रे	दुरध्वनी केंद्रे	दुरध्वनी जोडणीची संख्या		बारमाही रस्ते	एस टी. बस थांबा	रास्त भावाची दुकाने	डाकघर	राष्ट्रीयकृत / सहकारी बँका	दुधसंकलन केंद्रे	दुरध्वनी केंद्रे	दुरध्वनी जोडणीची संख्या	
1	2	3	4	5	6	7	8	9	10	11	12	13	14	15	16	17	18	19	20	
	जिल्हा: रायगड																			
1	कर्जत	48	47	0	36	7		2	2	2	375	176	173	105	114	38	11	13	13	8402
2	पेण	24	18	9	14	3		1	0	2	24	170	167	132	84	26	24	9	13	17157
3	खालापूर	22	21	4	12	3		1	0	1	173	120	107	53	58	28	28	28	28	9039
4	पनवेल	18	11	6	5	0		0	0	0	18	162	162	150	166	25	56	19	उ.ना.	18842
5	रोहा	14	7	7	8	3		0	0	0	38	168	163	145	82	43	15	6	9	12062
6	सुधागड	9	6	3	4	0		0	0	0	10	98	91	87	53	22	6	26	5	2312
	एकूण जिल्हा	135	110	29	79	16		4	2	5	638	894	863	672	557	182	140	101	68	67814

आधार - 1.गटविकास अधिकारी,पंचायत समिती 2. तहसिलदार 3. अधिक्षक डाकघर 4.भारत संचार निगम लिमिटेड
5. सहाय्यक निबंधक (सहकारी संस्था)

तक्ता क्रमांक -15

आदिवासी उपयोजना क्षेत्रातील सार्वजनिक सोयींची अंतरानुसार उपलब्धता असलेली गावे

गावांची संख्या

अ. क्र.	तहसील	आदिवासी उपयोजनेतील गावे	बारमाही रस्ता				एस.टी. बस थांबा				रास्त भावाची दुकाने				डाकघर			
			गावांत	3 कि.मी पर्यंत	3 ते 5 कि.मी	5 कि.मी पेक्षा जास्त	गावांत	3 कि.मी पर्यंत	3 ते 5 कि.मी	5 कि.मी पेक्षा जास्त	गावांत	3 कि.मी पर्यंत	3 ते 5 कि.मी	5 कि.मी पेक्षा जास्त	गावांत	3 कि.मी पर्यंत	3 ते 5 कि.मी	5 कि.मी पेक्षा जास्त
1	2	3	4	5	6	7	8	9	10	11	12	13	14	15	16	17	18	19
	जिल्हा : रायगड																	
1	कर्जत	48	47	0	0	1	0	4	16	28	36	5	7	0	7	0	20	21
2	पेण	24	18	3	0	3	9	7	0	8	14	7	0	3	3	5	0	16
3	खालापूर	22	21	0	0	1	4	14	2	2	12	9	0	1	3	7	7	5
4	पनवेल	18	11	5	2	0	6	10	2	0	5	13	0	0	0	15	3	0
5	रोहा	14	7	4	2	1	7	4	1	2	8	4	1	1	3	6	3	2
6	सुधागड	9	6	2	0	1	3	3	2	1	4	4	1	0	0	0	0	9
एकूण जिल्हा		135	110	14	4	7	29	42	23	41	79	42	9	5	16	33	33	53

तक्ता क्रमांक - 15

आदिवासी उपयोजना क्षेत्रातील सार्वजनिक सोयींची अंतरानुसार उपलब्धता असलेली गावे

गावांची संख्या

अ. क्र.	तहसील	आदिवासी उपयोजनेतील गावे	राष्ट्रीयकृत / सहकारी बँक				दुधसंकलन केंद्र				दुरध्वनी केंद्र				प्राथमिक आरोग्य केंद्र				
			गावांत	3 कि.मी पर्यंत	3 ते 5 कि.मी	5 कि.मी पेक्षा जास्त	गावांत	3 कि.मी पर्यंत	3 ते 5 कि.मी	5 कि.मी पेक्षा जास्त	गावांत	3 कि.मी पर्यंत	3 ते 5 कि.मी	5 कि.मी पेक्षा जास्त	गावांत	3 कि.मी पर्यंत	3 ते 5 कि.मी	5 कि.मी पेक्षा जास्त	
1	2	3	20	21	22	23	24	25	26	27	28	29	30	31	32	33	34	35	
जिल्हा: रायगड																			
1	कर्जत	48	2	0	20	26	2	0	20	26	2	0	20	26	3	14	12	19	
2	पेण	24	1	3	2	18	0	0	0	24	2	1	2	19	1	2	2	19	
3	खालापूर	22	0	7	6	9	0	0	0	22	0	4	8	10	0	6	6	10	
4	पनवेल	18	0	0	2	16	0	0	0	18	0	0	0	18	0	1	3	14	
5	रोहा	14	0	4	5	5	0	4	1	9	0	4	1	9	0	4	3	7	
6	सुधागड	9	0	0	0	9	0	0	0	9	0	0	0	9	0	0	0	9	
एकूण जिल्हा			135	3	14	35	83	2	4	21	108	4	9	31	91	4	27	26	78

तक्ता क्रगांक - 15

आदिवासी उपयोजना क्षेत्रातील सार्वजनिक सोयींची अंतरानुसार उपलब्धता असलेली गावे

गावांची संख्या

अ. क्र.	तहसील	आदिवासी उपयोजनेतील गावे	ग्रामीण / कुटीर रूग्णालय				पशुवैद्यकीय सेवा				सांस्कृतिक केंद्र/बाल कल्याण केंद्र			
			गावांत	3कि.मी. पर्यंत	3 ते 5 कि.मी	5 कि.मी पेक्षा जास्त	गावांत	3 कि.मी पर्यंत	3 ते 5 कि.मी	5 कि.मी पेक्षा जास्त	गावांत	3 कि.मी पर्यंत	3 ते 5 कि.मी. पर्यंत	5 कि.मी पेक्षा जास्त
1	2	3	36	37	38	39	40	41	42	43	44	45	46	47
	जिल्हा: रायगड													
1	कर्जत	48	1	0	5	42	7	13	17	11	0	0	0	48
2	पेण	24	0	0	0	24	1	0	3	20	21	3	0	0
3	खानापूर	22	0	2	5	15	2	7	9	4	उ.ना.	उ.ना.	उ.ना.	उ.ना.
4	पनवेल	18	0	0	0	18	0	1	3	14	0	0	0	18
5	रोहा	14	0	4	1	9	0	4	3	7	0	4	1	9
6	सुधागड	9	0	0	0	9	0	0	0	9	0	1	0	8
	एकूण जिल्हा	135	1	6	11	117	10	25	35	65	21	8	1	83

आधार - 1.मुदोयकाम आणकारी,पंचायत समिती 2. तहसीलदार 3.आंध्रक. अक धर 4. भारत संचार नेगम लिमिटेड 5.सहाय्यक निष्पक्ष (सहकारी संस्था)

तक्ता क्र. - 16
आदिवासी उपयोजना क्षेत्रातील सहकारी संस्था

क्र. अ.	तहसील	प्राथमिक कृषि पतसंस्था			आदिवासी सहकारी सोसा.			इतर बिगर कृषि पतसंस्था			दुग्ध संस्था			जंगल कामगार संस्था			मजूर संस्था			इतर संस्था		
		संख्या	सभासद		संख्या	सभासद		संख्या	सभासद		संख्या	सभासद		संख्या	सभासद		संख्या	सभासद		संख्या	सभासद	
			एकूण	पैकी आदिवासी		एकूण	पैकी आदिवासी		एकूण	पैकी आदिवासी		एकूण	पैकी आदिवासी		एकूण	पैकी आदिवासी		एकूण	पैकी आदिवासी		एकूण	पैकी आदिवासी
1	2	3	4	5	6	7	8	9	10	11	12	13	14	15	16	17	18	19	20	21	22	23
जिल्हा :- रायगड																						
1	कर्जत	4	6535	2493	9	5694	3358	19	3619	441	13	1097	32	1	27	18	25	665	83	337	75315	7709
2	पेण	24	15306	341	6	3938	3938	48	88024	1115	8	675	19	2	54	35	34	904	113	210	46932	1668
3	खालापूर	10	6021	20	0	0	0	54	16723	1254	6	506	15	0	0	0	26	691	87	303	67715	1652
4	पनवेल	7	1684	44	0	0	0	89	50393	2067	18	1519	44	0	0	0	24	638	80	632	141242	2683
5	रोहा	18	21058	406	0	0	0	64	52221	1486	6	504	14	5	135	87	31	842	103	154	34416	2514
6	सुधागड	8	8208	838	0	0	0	20	6404	464	23	2193	64	1	26	19	10	266	33	60	13409	1690
एकूण जिल्हा		71	58812	4142	15	9632	7296	294	217384	6827	74	6494	188	9	242	159	150	4006	499	1696	379029	17916

अथार : 1. जिल्हा उपनिबंधक सहकारी संस्था, रायगड-अलिबाग

2. सहाय्यक निबंधक सहकारी संस्था, रायगड-अलिबाग

तक्ता क्र. - 17 (अ)
आदिवासी उपयोजना क्षेत्रातील रस्ते

वर्ष : 2006-07

रस्त्याची लांबी - कि.मी.

अ. क्र.	तहसील	दर्जनुसार रस्त्यांची लांबी (कि.मी.)						पृष्ठभागानुसार रस्त्यांची लांबी (कि.मी.)				प्रत्येक शंभर चौ.कि.क्षेत्रफळामागे रस्त्याची लांबी	
		राष्ट्रीय महामार्ग	राज्य महामार्ग	प्रमुख जिल्हा मार्ग	इतर जिल्हा मार्ग	ग्राम मार्ग	एकूण रस्ते लांबी	अपृष्ठांकित	पृष्ठांकित				
									खडीचे	डांबरी /सिमेंट काँक्रीट	एकूण	पृष्ठांकित	एकूण
1	2	3	4	5	6	7	8	9	10	11	12	13	14
जिल्हा - रायगड													
1	कर्जत	0	31.36	27.40	100.80	80.21	239.77	8.00	16.00	215.77	231.77	75.01	77.60
2	पेण	0	0	0	27.10	15.50	42.60	7.00	2.60	33.00	35.60	24.22	28.98
3	खालापूर	0	0	0	7.40	7.10	14.50	0.00	3.00	11.50	14.50	13.06	13.06
4	पनवेल	0	0	0	2.50	25.60	28.10	0.00	11.00	17.10	28.10	30.22	30.22
5	रोहा	0	0	0	0	22.00	22.00	6.00	4.50	11.50	16.00	22.22	30.56
6	सुभागड	0	0	0	8.80	2.80	11.60	0	0	11.60	11.60	23.20	23.20
एकूण जिल्हा		0	31.36	27.40	146.60	153.21	358.57	21	37.10	300.47	337.57	43.17	45.85

आधार - 1.गटयकाम अधिकारी, पंचायत समिती 2. कार्यकारी अभियंता, सार्वजनिक बांधकाम विभाग, 3. कार्यकारी अभियंता,बांधकाम विभाग, जिल्हा परिषद

तक्ता क्र. - 17 (ब)

तहसीलातील रस्ते

वर्ष : 2006-07

रस्त्याची लांबी - कि.मी.

अ. क्र.	तहसील	रस्त्यांची लांबी (कि.मी.)						पृष्ठभागानुसार रस्त्यांची लांबी			प्रत्येक शंभर चौ.कि. क्षेत्रफळातील रस्त्याची लांबी		
		राष्ट्रीय महामार्ग	राज्य महामार्ग	प्रमुख जिल्हा मार्ग	इतर जिल्हा मार्ग	ग्राम मार्ग	एकूण रस्ते लांबी	अपृष्ठांकित	पृष्ठांकित			पृष्ठांकित	एकूण
									खडीचे	डांबरी /सिमेंट काँक्रीट	एकूण		
1	2	3	4	5	6	7	8	9	10	11	12	13	14
	जिल्हा :-रायगड												
1	कर्जत	0	81.49	58.60	124.53	169.55	434.17	8.00	16.00	410.17	426.17	62.67	63.85
2	पेण	33.00	32.20	21.55	63.50	219.44	369.69	152.02	32.57	185.10	217.67	42.76	72.63
3	खालापूर	37.63	72.15	24.70	32.50	266.95	433.93	196.05	24.25	213.63	237.88	111.16	202.77
4	पनवेल	62.56	92.67	29.40	52.60	173.64	410.87	0.00	11	399.87	410.87	63.90	63.90
5	रोहा	28.00	129.47	43.96	83.15	200.07	484.65	17.2	52.12	415.33	467.45	72.47	75.14
6	सुधागड	0	48.58	39.75	20.20	162.88	271.41	70.85	20.73	179.83	200.56	42.95	58.12
	एकूण जिल्हा	161.19	456.56	217.96	376.48	1192.53	2404.72	444.12	156.67	1803.93	1960.6	62.08	76.15

आधार - 1.गटविकास अधिकारी, पंचायत समिती 2. कार्यकारी अभियंता, सार्वजनिक बांधकाम विभाग, 3. कार्यकारी अभियंता,बांधकाम विभाग, जिल्हा परिषद

तक्ता क्र. - 18

महाराष्ट्र राज्य सहकारी आदिवासी विकास महामंडळाचे कार्य

अ. क्र.	तहसील	आदिवासी उपयोजना क्षेत्रातील गावांची संख्या	एकाधिकार खरेदी केंद्र (संख्या)	एकाधिकार खरेदी करणा-या सहकारी आदिवासी सेवा संस्था (संख्या)	सन 2006-07 मधील महामंडळाकडून केलेली एकाधिकार खरेदी [क्विंटल मध्ये]							सन 2003-04 मधील खावटी कर्ज	
					साळ	वरई	खुरसणी	भुईमुग	हिरडा	इतर	एकूण	लाभार्थी	रुपये लाखात
1	2	3	4	5	6	7	8	9	10	11	12	13	14
जिल्हा:- रायगड													
1	कर्जत	48	2	2	0	12.21	0	0	0	0	12.21	15696	419.39
2	पेण	24	0	0	0	0	0	0	0	0	0	0	0
3	खालापूर	22	0	0	0	0	0	0	0	0	0	0	0
4	पनवेल	18	0	0	0	0	0	0	0	0	0	0	0
5	रोहा	14	0	0	0	0	0	0	0	0	0	0	0
6	सुधागड	9	0	0	0	0	0	0	0	0	0	0	0
एकूण जिल्हा		135	2	2	0	12.21	0	0	0	0	12.21	15696	419.39

आधार - 1. प्रादेशिक व्यवस्थापक, महाराष्ट्र सहकारी आदिवासी विकास महामंडळ, मर्यादित, जकार, ठाणे.

टीप - महाराष्ट्र राज्य सहकारी आदिवासी विकास महामंडळाचे कार्य फक्त कर्जत तालुक्यात आहे. तसेच शासनाच्या आदेशानुसार फक्त वरी खरेदीसाठी परवानगी देणेत आली आहे.

तक्ता क्र.19

सन 2006-07 मधील 20 कलमी कार्यक्रमातर्गत योजना निहाय आदिवासी उपयोजना क्षेत्रातील आदिवासी लाभार्थी कुटुंबे

अ. क्र.	तहसील	2001 जनगणने प्रमाणे कुटुंब संख्या		दारिद्र्य रेषेखालील कुटुंबे संख्या 2002 च्या पाहणीनुसार		सन 2006-07 मधील 20 कलमी कार्यक्रमातर्गत योजना निहाय आदिवासी उपयोजना क्षेत्रातील आदिवासी लाभार्थी कुटुंबे												
		एकूण	आदिवासी	एकूण	आदिवासी	नविन विहीरी	विहीर दुरुस्ती	विंधन विहीरी [बोरवेल]	कृषि निविष्टा वाटप	विद्युत पंपाचा पुरवठा	तेल पंप पुरवठा	बेल गाडी	बेल जोडी	इंदिरा आवास		स्वर्ण जयंती ग्राम स्वरोजगार योजना		
														नविन घरकुले	घरकुल दुरुस्ती	एकूण बचतगट	वैयक्तिक स्वरोजगारी अनु.जमाती	वैयक्तिक लाभार्थी अ.ज.
1	2	3	4	5	6	7	8	9	10	11	12	13	14	15	16	17	18	19
जिल्हा: रायगड																		
1	कर्जत	36467	8595	11403	6379	7	0	46	80	1	25	0	60	45	0	11	6	10
2	पेण	39028	1928	10095	5401	1	5	1	1	1	0	0	0	27	0	29	12	18
3	खालापूर	39187	3832	6167	4112	0	0	0	0	0	0	0	0	22	0	112	19	6
4	पनवेल	90008	3420	8748	4135	7	0	0	1	1	0	0	0	30	0	12	11	10
5	रोहा	35696	1594	11749	4400	11	0	0	0	0	0	0	0	89	25	42	30	5
6	सुधागड	13909	2424	8007	4251	6	3	1	5	0	0	2	2	45	0	20	15	0
एकूण जिल्हा		254295	21793	56169	28678	32	8	48	87	3	25	2	62	258	25	226	93	49

आधार - 1. प्रकल्प संचालक, जिल्हा ग्रामीण विकास यंत्रणा, रायगड-अलिबाग

तक्ता क्र. - 20

आमदारांच्या स्थानिक विकास कार्यक्रमांतर्गत निधीतील आदिवासी उपयोजना क्षेत्रातील कामे.

अ. क्र.	आदिवासी मतदार संघ	2004-05					2005-06					2006-07				
		अपूर्ण कामांची संख्या	अपूर्ण कामांसाठी लागणारी रक्कम	नवीन मंजूर कामे (संख्या)	नवीन कामांसाठी मंजूर रक्कम	एकूण झालेला खर्च	अपूर्ण कामांची संख्या	अपूर्ण कामांसाठी लागणारी रक्कम	नवीन मंजूर कामे (संख्या)	नवीन कामांसाठी मंजूर रक्कम	एकूण झालेला खर्च	अपूर्ण कामांची संख्या	अपूर्ण कामांसाठी लागणारी रक्कम	नवीन मंजूर कामे (संख्या)	नवीन कामांसाठी मंजूर रक्कम	एकूण झालेला खर्च
1	2	3	4	5	6	7	8	9	10	11	12	13	14	15	16	17
जिल्हा : रायगड		आदिवासी राखीव मतदार संघ नसल्यामुळे माहिती " निरंक आहे."														

आधार - जिल्हा नियोजन समिती, जिल्हाधिकारी कार्यालय रायगड-अलंबाग.

तक्ता क्र.- 21

खासदारांच्या स्थानिक विकास कार्यक्रमांतर्गत निधीतील आदिवासी उपयोजना क्षेत्रातील कामे

(रुपये लाखात)

अ. क्र.	आदिवासी मतदार संघ	2004-05			2005-06			2006-07		
		मंजूर कामे (संख्या)	मंजूर कामांची रक्कम	एकूण खर्चाची रक्कम	मंजूर कामे (संख्या)	मंजूर कामांची रक्कम	एकूण खर्चाची रक्कम	मंजूर कामे (संख्या)	मंजूर कामांची रक्कम	एकूण खर्चाची रक्कम
1	2	3	4	5	6	7	8	9	10	11
जिल्हा : रायगड		आदिवासी राखीव मतदार संघ नसल्यामुळे माहिती " निरंक आहे."								

आधार - जिल्हा नियोजन समिती, जिल्हाधिकारी कार्यालय, रायगड

तक्ता क्र.22

डोंगरी विकास कार्यक्रमांतर्गत आदिवासी उपयोजना क्षेत्रातील कामे

(रूपये लाखात)

क्र. अ.	आदिवासी मतदार संघ	2004-05					2005-06					2006-07				
		अपूर्ण कामांची संख्या	अपूर्ण कामांसाठी लागणारी रक्कम	नवीन मंजूर कामे (संख्या)	नवीन कामांसाठी रक्कम	एकूण झालेला खर्च	अपूर्ण कामांची संख्या	अपूर्ण कामांसाठी लागणारी रक्कम	नवीन मंजूर कामे (संख्या)	नवीन कामांसाठी रक्कम	एकूण झालेला खर्च	अपूर्ण कामांची संख्या	अपूर्ण कामांसाठी लागणारी रक्कम	नवीन मंजूर कामे (संख्या)	नवीन कामांसाठी रक्कम	एकूण झालेला खर्च
1	2	3	4	5	6	7	8	9	10	11	12	13	14	15	16	17
जिल्हा :- रायगड																
1	कर्जत	5	4.32	2	5.13	0.90	5	5.00	-	-	4.50	2	0.50	1	0.31	0.50
2	पेण	-	-	2	3.26	3.18	-	-	1	1.23	-	1	0.94	1	0.44	-
3	खालापूर	2	1.58	3	4.90	0.29	2	3.25	1	5.17	7.22	2	0.12	-	-	0.12
4	पनवेल	-	-	-	-	-	-	-	-	-	-	-	-	-	-	-
5	रोहा	-	-	1	0.99	-	-	-	-	-	-	-	-	1	2.11	1.50
6	सुधागड	3	1.90	-	-	-	1	1.35	4	7.20	0.82	4	7.20	1	1.51	6.82
एकूण जिल्हा		10	7.80	8	14.28	4.37	8	9.60	6	13.60	12.54	9	8.76	4	4.37	8.94

आधार - जिल्हा नियोजन समिती, जिल्हाधिकारी कार्यालय रायगड-अलिबाग.

तक्ता क्र. - 23

आदिवासी उपयोजनांतर्गत (टीएसपी) विकास शिर्ष निहाय वर्ष 2005 - 06 व 2006 - 07 ची आर्थिक प्रगती

(रुपये लाखात)

जिल्हा - रायगड

अ. क्र.	विकासशिर्ष व उपशिर्ष	2005 - 06			2006 - 07		
		मंजूर नियतव्यय	प्राप्त निधी	झालेला खर्च	मंजूर नियतव्यय	प्राप्त निधी	झालेला खर्च
1	2	3	4	5	6	7	8
एक	कृषी व आत्मन सेवा						
1	पिक संवर्धन	1.73	15.00	14.99	7.43	7.33	7.33
2	फलोत्पादन	0.00	0.00	0.00	0.20	0.20	0.20
3	मृद व जल संधारण	1.42	1.42	1.42	6.01	6.01	6.01
4	पशुसंवर्धन	2.45	2.42	2.42	8.25	8.25	6.81
5	दुग्ध व्यवसाय विकास	0	0	0	0	0	0
6	मत्स्य व्यवसाय	0.30	0.20	0.2	0.50	0.50	0.35
7	पणन कोठारे व बखारी	0.00	0.00	0.00	0	0	0
8	चने	1.40	1.40	1.40	4.36	4.36	4.36
9	सहकार	0.20	0.10	0.10	1.00	1.00	1.00
	एकूण एक	7.50	20.54	20.53	27.75	27.65	26.06
दोन	ग्रामीण विकास कार्यक्रम						
1	स्वर्ण जयंती ग्रामस्वयंसेवा रोजगार विकास कार्यक्रम	1.50	1.50	1.50	1.65	1.65	1.65
2	अवर्षण प्रवण क्षेत्र कार्यक्रम	0	0	0	0	0	0
3	संपूर्ण ग्रामीण रोजगार योजना	4.19	4.19	4.19	4.60	4.60	4.60
4	रोजगार हमी योजना	0	0	0	0	0	0
5	ग्रामीण स्वच्छता कार्यक्रम	0	0	0	0	0	0
	एकूण दोन	5.69	5.69	5.69	6.25	6.25	6.25

तक्ता पुढे चालू

तक्ता क्र. - 23

आदिवासी उपयोजनांतर्गत (टीएसपी) विकास शिर्ष निहाय वर्ष 2005- 06 व 2006 - 07 ची आर्थिक प्रगती

(रुपये लाखात)

जिल्हा : रायगड

अ. क्र.	विकासशिर्ष व उपशिर्ष	2005 - 06			2006 - 07		
		मंजूर नियतव्यय	प्राप्त निधी	झालेला खर्च	मंजूर नियतव्यय	प्राप्त निधी	झालेला खर्च
1	2	3	4	5	6	7	8
तीन	पाटबंधारे व पुर नियंत्रण						
1	लघु पाटबंधारे (स्थानिक क्षेत्र)	25.00	25.00	25.00	33.25	33.25	33.25
2	जलप्रदाय क्षेत्र विकास कार्यक्रम	0	0	0	0	0	0
3	आयाकट विकास	0	0	0	0	0	0
4	पुर नियंत्रण	0	0	0	0	0	0
	एकूण तीन	25.00	25.00	25.00	33.25	33.25	33.25
चार	विद्युत विकास	4.00	3.73	3.73	12.13	12.13	12.13
पाच	उद्योग व खाणकाम						
	मोठे व मध्यम उद्योग	0	0	0	0	0	0
	ग्रामीण व लघु उद्योग	0	0	0	0	0	0
	एकूण पाच	0	0	0	0	0	0
सहा	वाहतूक व दळणवळण						
	मोठी व लहान बंदरे	0	0	0	0	0	0
	अंतर्देशिय जल वाहतूक	0	0	0	0	0	0
	रस्ते विकास	124.36	251.80	251.80	36.25	36.25	36.25
	एकूण सहा	124.36	251.80	251.80	36.25	36.25	36.25
सात	सामान्य आर्थिक सेवा						
	पर्यावरण विकास	6.82	0	0	0	0	0
	एकूण सात	6.82	0.00	0.00	0.00	0.00	0.00

तक्ता पुढे चालू

तक्ता क्र. - 23

आदिवासी उपयोजनांतर्गत (टीएसपी) विकास शिर्ष निहाय वर्ष 2005 - 06 व 2006 - 07 ची आर्थिक प्रगती

(रुपये लाखात)

जिल्हा:- रायगड

अ. क्र.	विकासशिर्ष व उपशिर्ष	2005-06			2006 - 07		
		मंजूर नियतव्यय	प्राप्त निधी	झालेला खर्च	मंजूर नियतव्यय	प्राप्त निधी	झालेला खर्च
1	2	3	4	5	6	7	8
आठ	सामाजिक आणि सामुहिक सेवा						
1	सामान्य शिक्षण	0.00	0.00	0.00	0.00	0.00	0.00
2	क्रिडा व युवक कल्याण	0.48	0.47	0.47	0.51	0.50	0.50
3	कला व संस्कृती	0	0	0	0	0	0
4	तांत्रिक शिक्षण	0	0	0	0	0	0
5	वैद्यकीय शिक्षण व औषधी द्रव्य	0	0	0	0	0	0
6	आरोग्य सेवा	86.84	120.35	64.72	122.83	82.63	78.53
7	ग्रामीण पाणी पुरवठा व स्वच्छता	31.00	26.68	22.55	41.91	23.53	14.01
8	गृहनिर्माण	0	0	0	0	0	0
9	नगरविकास	0	0	0	0	0	0
10	माहिती व प्रसिध्दी	0	0	0	0	0	0
11	मागासवर्गीयांचे कल्याण	102.83	34.39	34.24	134.90	38.85	35.36
12	कामगार व कामगार कल्याण	3.34	3.12	3.00	16.98	28.92	20.62
13	समाज कल्याण	0	0	0	0	0	0
14	सोपण	0	0	0	0	0	0
	एकूण आठ	224.49	185.01	124.98	317.13	174.43	149.02
	एकूण एक ते आठ	397.86	491.77	431.73	432.76	289.96	262.96
10	न्युक्लीअस बजेट	0	0	0	0	0	0

आधार - 1. जिल्हा नियोजन अधिकारी, रायगड-अलिबाग.

टीप - अ.क्र. 3, उप. क्र. 1 मधील आकडेवारीमध्ये पुर नियंत्रणावरील आकडेवारीचा समावेश आहे.

तक्ता क्र.24

आदिवासी उपयोजनाबाहेरील (ओटीएसपी) योजनांची विकास शिर्ष निहाय वर्ष 2005 - 06 व 2006 - 07 ची आर्थिक प्रगती

(रुपये लाखात)

जिल्हा :- रायगड

अ.क्र.	विकासशिर्ष व उपशिर्ष	2005 - 06			2005 - 06		
		मंजूर नियतव्यय	प्राप्त निधी	झालेला खर्च	मंजूर नियतव्यय	प्राप्त निधी	झालेला खर्च
1	2	3	4	5	6	7	8
एक	कृषी व संलग्न सेवा						
1	पिक संवर्धन	3.01	7.95	7.95	2.10	2.37	2.37
2	फलोत्पादन	0.50	0.00	0.00	0.90	0.90	0.90
3	मृद व जल संधारण	3.45	3.45	3.45	13.24	13.24	13.24
4	पशुसंवर्धन	8.75	8.75	8.74	12.00	12.00	12.00
5	दुग्ध व्यवसाय विकास	0.00	0.00	0.00	0.00	0.00	0.00
6	मत्स्य व्यवसाय	1.00	0.75	0.75	1.00	1.00	1.00
7	पणन कोठारे व वखारी	0.00	0.00	0.00	0.00	0.00	0.00
8	वने	3.11	1.31	1.31	2.84	1.84	1.84
9	सहकार	1.20	0.55	0.55	0.95	0.95	0.91
	एकूण एक	21.02	22.76	22.75	33.03	32.30	32.26
दोन	ग्रामीण विकास कार्यक्रम						
1	स्वर्ण जयंती ग्रामस्वयंरोजगार विकास कार्यक्रम	46.33	25.37	25.37	50.96	40.70	40.70
2	अवर्षण प्रवण क्षेत्र कार्यक्रम	0.00	0.00	0.00	0.00	0.00	0.00
3	संपुर्ण ग्रामीण रोजगार योजना	79.52	79.52	72.56	87.47	87.47	87.47
4	रोजगार हमी योजना	0.00	0.00	0.00	0.00	0.00	0.00
5	ग्रामीण स्वच्छता कार्यक्रम	0.00	0.00	0.00	0.00	0.00	0.00
	एकूण दोन	125.85	104.89	97.93	138.43	128.17	128.17

तक्ता पुढे चालू

तक्ता क्र. - 24

आदिवासी उपयोजनाबाहेरील (ओटीएसपी) योजनांची विकास शिर्ष निहाय वर्ष 2005- 06 व 2006 - 07 ची आर्थिक प्रगती

(रुपये लाखात)

जिल्हा - रायगड

अ. क्र.	विकासशिर्ष व उपशिर्ष	2005 - 06			2006 - 07		
		मंजूर नियतव्यय	प्राप्त निधी	झालेला खर्च	मंजूर नियतव्यय	प्राप्त निधी	झालेला खर्च
1	2	3	4	5	6	7	8
तीन	पाटबंधारे व पुर नियंत्रण						
1	लघु पाटबंधारे (स्थानिक क्षेत्र)	0	0	0	0	0	0
2	जलप्रदाय क्षेत्र विकास कार्यक्रम	0	0	0	0	0	0
3	आयाकट विकास	0	0	0	0	0	0
4	पुर नियंत्रण	0	0	0	0	0	0
	एकूण तीन	0.00	0.00	0.00	0.00	0.00	0.00
चार	विद्युत विकास	66.82	66.80	66.80	35.99	35.99	35.99
पाच	उद्योग व खाणकाम						
	मोठे व मध्यम उद्योग	0	0	0	0	0	0
	ग्रामीण व लघु उद्योग	0	0	0	0	0	0
	एकूण पाच	0	0	0	0	0	0
सहा	वाहतूक व दळणवळण						
	मोठी व लहान बंदरे	0	0	0	0	0	0
	अंतर्देशिय जल वाहतूक	0	0	0	0	0	0
	रस्ते विकास	80.00	0.00	0	60.00	4.48	3.00
	एकूण सहा	80.00	0	0	60.00	4.48	3.00
सात	सामान्य आर्थिक सेवा						
	पर्यावरण विकास	0	0	0	0	0	0
	एकूण सात	0.00	0.00	0.00	0.00	0.00	0.00

तक्ता पुढे चालू

तक्ता क्र. - 24

आदिवासी उपयोजनाक्षेत्राबाहेरील (ओटीएसपी) योजनांची विकास शिर्ष निहाय वर्ष 2005 - 06 व 2006 - 07 ची आर्थिक प्रगती

(रुपये लाखात)

जिल्हा:- रायगड

अ. क्र.	विकासशिर्ष व उपशिर्ष	2005 - 06			2006 - 07		
		मंजूर नियतव्यय	प्राप्त निधी	झालेला खर्च	मंजूर नियतव्यय	प्राप्त निधी	झालेला खर्च
1	2	3	4	5	6	7	8
आठ	सामाजिक आणि सामुहिक सेवा						
1	सामान्य शिक्षण	0	0.00	0.00	0	0	0
2	क्रिडा व युवक कल्याण	0	0	0	0	0	0
3	कला व संस्कृती	0	0	0	0	0	0
4	तांत्रिक शिक्षण	0	0	0	0	0	0
5	वेद्यकीय शिक्षण व औषधी द्रव्य	0	0	0	0	0	0
6	आरोग्य सेवा	47.98	42.73	11.00	51.50	24.50	20.46
7	ग्रामीण पाणी पुरवठा व स्वच्छता	56.53	49.49	36.49	54.34	26.64	15.21
8	गृहनिर्माण	0	0	0	0	0	0
9	नगरविकास	0	0	0	0	0	0
10	माहिती व प्रसिध्दी	0	0	0	0	0	0
11	मागासवर्गीयांचे कल्याण	577.67	168.53	115.37	311.79	201.08	175.79
12	कामगार व कामगार कल्याण	0	0	0	50.40	0	0
13	समाज कल्याण	0	0	0	0	0	0
14	पोषण	0	0	0	0	0	0
	एकूण आठ	682.18	260.75	162.86	468.03	252.22	211.46
	एकूण एक ते आठ	975.87	455.20	350.34	735.48	453.16	410.88
10	न्युक्लीअस बजेट	0	0	0	0	0	0

आधार - 1. जिल्हा नियोजन अधिकारी, रायगड-अलिबाग.

परिशिष्ट -1

महाराष्ट्र राज्यातील घोषित अनुसूचित जमातीची यादी

अनुसूचित जाती व अनुसूचित जमाती आदेश सुधारणा कायदा 1976 (1976 चा 108)

मधिल परिशिष्ट 2 मधिल भाग 1 नमूद केल्याप्रमाणे

1] आंध	17] गामित, गामटा, गावित	33] कोया, भिनेकोया, राजकोया
2] बैगा	18] गोंड	34] नर्गेसिया, नगासिया
3] बावचा	19] हलबा, हलबी	35] नाईकडा, नायका
4] बरंडा	20] कमर	36] धनगड, ओंराव
5] भैना	21] कातकरी	37] परधान, पाथरी
6] भारिया, भूमिया, भुईनहार, पांडो	22] कबर	38] पारधी, फांसेपारधी
7] भात्रा	23] खैरनार	39] परजा
8] भिल्ल	24] खरिया	40] पटेलिया
9] भुजिया	25] कोकणा, कोकणी	41] पोमला
10] बिंझवार	26] कोल	42] राठवा
11] बिरहुल, बिरहोर	27] कोलाम	43] सवर, सवेरा
12] चोधरा, छोडा	28] कोळी, डोर, कोलचा, कोलघा	44] ठाकूर, ठाकर
13] धाणका, तडवी, तेतारिया, वळवी	29] महादेवकोळी, डोंगरकोळी	45] थोटी
14] धनवार	30] कोळी मल्हार	46] वारली
15] धोडिया	31] कौंध, खोंड, कांध	47] विटोलिया, कोटवालिया, बारोडिया
16] दुबळा, तलाविया, हलपति	32] कोरकू, बोपची	

परिशिष्ट -2

आदिवासी उपयोजना क्षेत्रातील गावांपैकी अवर्षण प्रवण क्षेत्र/ डोंगरी क्षेत्र विकास/ पश्चिम घाट विकास कार्यक्रमांतर्गत समाविष्ट असलेल्या गावांची यादी

अ. क्र.	तहसील	पूर्णतः की अंशतः	आदिवासी उपयोजना क्षेत्रातील		अवर्षण प्रवण क्षेत्रात येणारी		डोंगरी क्षेत्र विकास कार्यक्रमा अंतर्गत येणारी		पश्चिम घाट विकास कार्यक्रमा अंतर्गत येणारी	
			गावांची संख्या	गावांची नांवे (फक्त अंशतः तालुक्यातील)	गावांची संख्या	गावांची नांवे (फक्त अंशतः तालुक्यातील)	गावांची संख्या	गावांची नांवे (फक्त अंशतः तालुक्यातील)	गावांची संख्या	गावांची नांवे (फक्त अंशतः तालुक्यातील)
1	2	3	4	5	6	7	8	9	10	11
	जिल्हा:- रायगड									
1	कर्जत	अंशतः	48	यादीप्रमाणे	0	0	48	सर्व गावे	48	सर्व गावे
3	पनवेल	अंशतः	18	यादीप्रमाणे	0	0	*		0	0
4	खालापूर	अंशतः	22	यादीप्रमाणे	0	0	22	सर्व गावे	22	सर्व गावे
5	रोहा	अंशतः	14	यादीप्रमाणे	0	0	14	सर्व गावे	14	सर्व गावे
6	सुधागड	अंशतः	9	यादीप्रमाणे	0	0	9	सर्व गावे	9	सर्व गावे

टीप - 1) आदिवासी उपयोजना क्षेत्रातील गावांपैकी डोंगरी क्षेत्र विकास तसेच पश्चिम घाट विकास कार्यक्रमांतर्गत तालुक्यातील सर्व गावांचा समावेश आहे अशा गावांची नावे/यादी दिलेली नाही. 2) कोकण विभागात अवर्षण प्रवण क्षेत्र नाही. 3)* पनवेल मधील आदिवासी उपयोजनाक्षेत्रातील एकूण 18 गावांपैकी एकही गावांचा समावेश डोंगरी उपयोजना क्षेत्रात नाही.

आधार - 1. आदिवासी विकास व नियोजन विभागाचे शासन निर्णय 2. प्रकल्प अधिकारी, एकात्मिक आदिवासी विकास प्रकल्प

कृ.मा.प.

अंशतः आदिवासी उपयोजना क्षेत्रातील गावांची तालुकानिहाय यादी - जिल्हा - रायगड / अंशतः डोंगरी विकास कार्यक्रमांतर्गत गावे

कर्जत - 48 गावे	26	जामसंग	3	निधवली	4	रुजवळी तर्फे तक	11	वावडळ	14	तारेघर
1 पाषाणे	27	कळंबोली तर्फे बरेडी	4	शितोली	5	महोदर	12	वीणगांव	सुगागड - 9 गावे	
2 आर्धे	28	पेठ	5	बेळवडे बीक	6	खैरवाडी	13	कलोते मोकशी	1	उधर
3 माले	29	ओलमन	6	बावनसर	7	तामसई	14	कलोत रायती	2	उन्हेरे
4 आसे	30	चई	7	वडगांव	8	अंबे तर्फे वाजे	15	इसांबे	3	चीखळगांव
5 आंत्रट तर्फे व डी	31	झगारवाडी	8	अंबेघर	9	धामणी	16	नीबोंडे	4	कुंभारशेत
6 वाकस	32	बळीवरे	9	आस्टे	10	मालदनगे	17	शिरवली तर्फे बोर	5	राबगांव
7 साळोजू तर्फे बरेडी	33	नांदगांव	10	मोहीली खालसे	11	धीवणी	18	घोडीवली	6	दापोडे
8 कळंब	34	चवणे	11	बोरगांव	12	देहरमें	19	नाबंदे	7	मधाळी
9 बोरगांव	35	चाफेवाडी	12	पेणसई	13	गाढे	20	डोलवली	8	सीधेश्वर खु.
10 मानकिवली	36	करुंग	13	विरानी	14	चिखली	21	मांडड(माडप)	9	अष्टवाने
11 पोही	37	ताडवाडी	14	शेने	15	वाजपूर	22	कुंबीवली		
12 पोशीर	38	खांडस	15	तळवली	16	भेले	रोहा - 14 गावे			
13 वारे	39	आंभेरपाडा	16	अधने	17	माचीप्रबळ	1	भातसई		
14 रजपे	40	शिलार	17	जीणे	18	पाली बु.	2	झोलांबे		
15 टेंबरे	41	किरुवी	18	महल मीरा डोंगर	खालापूर - 22 गावे		3	खारगांव		
16 शिंगडोळ	42	एधरज	19	कालव	1	नढाल	4	उसर		
17 धोत्रे	43	कोठिबें	20	उसर	2	नानीवली	5	पांगळोली		
18 सगवे	44	खुंनंद	21	कु रंद	3	बरोसे तर्फे वांख	6	कोंडगांव		
19 नाळभी	45	पिंगळस	22	पाबळ	4	बोरगांव	7	वासगांव		
20 बोरीवली	46	धामणी	23	कोंडवी	5	सोंडेवाडी	8	नीडी तर्फे नागोठणे		
21 गववण	47	मोप्रज	24	वरप	6	वावले	9	चेलशेत		
22 अंत्रट तर्फे नीड	48	मालेगांव तर्फे कोथालखलाटी	पनवेल - 18 गावे		7	पाली बोड	10	वणी,		
23 अंजप	पेण - 24 गावे		1	नीतले	8	वडव्हीर	11	नीडी तर्फे अष्टमी		
24 पोशीर	1	जावळी	2	कोंडप	9	कोंडोली तर्फे वांक	12	खारपटी		
25 आंत्रत तर्फे बरे डी	2	कारोडी	3	वांगणी तर्फे तळोजा	10	भीलवले	13	पडुम		