

फक्त कार्यालयीन उपयोगाकरिता



# जिल्हा सामाजिक व आर्थिक समालोचन

जिल्हा : बीड  
2007 - 2008

अर्थ व सांख्यिकी संचालनालय,  
महाराष्ट्र शासन,  
मुंबई.

(फक्त कार्यालयीन उपयोगासाठी)



जिल्हा

सामाजिक व आर्थिक समालोचन

बीड जिल्हा

2007 - 2008

अर्थ व सांख्यिकी संचालनालय

सहाय्य शासन

मुंबई

अनुक्रमणिका

जिल्हा सामाजिक व आर्थिक समाशोधन - 2007-08

जिल्हा - बीड

तक्ता क्र.	विषय	पृष्ठ क्र.
1	2	3
<b>भाग-1 हप्तोत्तम</b>		
	बीड जिल्ह्याचा समग्र आढावा	1
	दृष्टिक्षेपात बीड जिल्हा	15
	रस्ते आणि तालुका सीमा दर्शविणारा बीड जिल्ह्याचा नकाशा	22
	निवडक आलेख	23
<b>भाग-2 सांख्यिकीय तक्ते</b>		
<b>1. निवडक निर्देशक</b>		
1.1	निवडक निर्देशक (1960-2004)	1
<b>2. लोकसंख्याविषयक आकडेवारी</b>		
2.1	लोकसंख्याविषयक निर्देशक आकडेवारी	6
2.2	लोकसंख्या आणि वृद्धिदर	10
2.3	शहरांची वर्गवारी आणि त्यांची लोकसंख्या	11
2.4	मुख्य व सीमांतिक काम करणा-यांचे उद्योगगटनिहाय वर्गीकरण	12
2.5	धर्म व वयोगटानुसार लोकसंख्या	13
2.6	वारिद्रिय रेषेखालील ग्रामीण कुटुंबे	14
<b>3. जिल्हा उत्पन्न अंदाज</b>		
3.1	क्षेत्रवार जिल्हा उत्पन्न व दरडोई जिल्हा उत्पन्न - चालू किंमतानुसार	15
3.2	क्षेत्रवार जिल्हा उत्पन्न व दरडोई जिल्हा उत्पन्न - स्थिर किंमतीनुसार	16
<b>4. किंमतीविषयक आकडेवारी</b>		
4.1	निवडक कृषिमालाच्या सरासरी घाऊक किंमती	17
4.2	जिल्हा मुख्यालयातील महत्त्वाच्या वस्तूच्या मासिक सरासरी किरकोळ किंमती	19
4.3	ग्राहक किंमतीचे निर्देशांक	25
4.4	किंमतीचे महत्त्वाचे निर्देशांक	26
<b>5. जमीन महसूल, स्थानिक संस्थांचे उत्पन्न/ खर्च, बँकिंग, विमा आणि अल्पवचनविषयक आकडेवारी</b>		
5.1	गाळा कल्ल्या जमीन महसूल	27
5.2	स्थानिक स्वराज्य संस्थांचे उत्पन्न व खर्च	28
5.3	बँक कार्यालये, वर्गीकृत-बँकांची संख्या, ठेवी व कर्जे	29
5.4	आयुर्विमा आणि आरोग्यविमाची प्रगती	30
5.5	आयुर्विमाविषयक आकडेवारी	31

अनुक्रमणिका

जिल्हा सामाजिक व आर्थिक समालोचन - 2007-08

जिल्हा - बीड

तक्ता क्र.	विषय	पृष्ठ क्र.
1	2	3
<b>6. कृषि व पदुम विषयक आकडेवारी</b>		
6.1	जमिनीचा वापर	32
6.2	निरनिराळ्या पिकाखालील क्षेत्र	34
6.3	मुख्य पिकाचे दर हेक्टरी अदाजित उत्पादन	43
6.4	निवडक केंद्रातील पर्जन्य दिवसांची संख्या व एकूण पर्जन्य	44
6.5	विविध साधनाखालील ओलिताचे क्षेत्र	45
6.6	निरनिराळ्या पिकांखालील ओलिताचे क्षेत्र	46
6.7	सिंचन विहिरी	52
6.8	कृ पनालिका, हातपंप व बिद्युत् पंप	53
6.9	लघुपाटबंधा-यांची कामे	54
6.10	मोठे व मध्यम पाटबंधारे प्रकल्प	56
6.11	वहिली धारणेचा प्रकार आणि क्षेत्रफळ गटानुसार वर्गीकरण	60
6.12	कृषि अवजारे	61
6.13	पशुधन	61
6.14	पशुवैद्यकीय संस्था	61
6.15	मान्यताप्राप्त पशुवधगृहे आणि त्यात कुत्तल केलेल्या पशूंची संख्या	71
6.16	वनक्षेत्र	72
6.17	मुख्य व गौण वन उत्पादने	73
6.18	भूजल मत्स्यव्यवसाय	74
6.19	दुग्ध विकास सहकारी संस्था	75
<b>7. सहकार क्षेत्र</b>		
7.1	विविध प्रकारच्या सहकारी संस्था	76
7.2	सहकारी संस्थांची वित्तीय स्थिती	77
7.3	सहकारी संस्थांची लेखा परीक्षण वर्गाप्रमाणे संख्या	78
7.4	राज्य/जिल्हा कार्यक्षेत्र असलेल्या सहकारी बँकांचे कार्य	79
7.5	सहकारी संस्थांचे कार्य	80
7.6	दिनार/कृषि सहकारी पत संस्थांचे कार्य	82
7.7	जिल्हा आणि प्राथमिक पणन संस्थांचे कार्य	83
7.8	नियंत्रित बाजारपेठांतील कृषि मालाचा वार्षिक आवक	86
7.9	परवानाधारक सावकारांची संख्या आणि त्यांनी दिलेली कर्जे	89



अनुक्रमणिका

जिल्हा सामाजिक व आर्थिक समालोचन - 2007-08.

जिल्हा - बीड

तक्ता क्र.	विषय	पृष्ठ क्र.
1	2	3
<b>8. वीज आणि परिवहन व दळणवळण</b>		
8.1	विद्युतीकरण झालेल्या शहरांची व गावांची संख्या आणि त्यांची लोकसंख्या	90
8.2	विजेचा वापर	90
8.3	प्रकार व पृष्ठभाग यानुसार रस्त्यांची लांबी	9
8.4	मोटर वाहनांची आणि परवानाधारकांची संख्या	92
8.5	महाराष्ट्र राज्य मार्ग परिवहन महामंडळाची प्रवासी वाहतूक	93
8.6	पोस्ट, खाजगी व सार्वजनिक दूरध्वनीची संख्या	94
<b>9. रोजगार व उद्योगविषयक आकडेवारी</b>		
9.1	कारखान्यातील कामगारांची दैनिक सरासरी संख्या	95
9.2	रोजगार व स्वयंरोजगार मार्गदर्शन केंद्रातील आकडेवारी	96
9.3	शासकीय व स्थानिक स्वराज्य संस्थांतील कर्मचा-यांची संख्या	97
9.4	निग्निराळ्या उद्योगांतील रोजगार	98
9.5	कृषि व विंगर -कृषि उद्योग	99
9.6	प्रमुख उद्योग गटानुसार उद्योगांची आणि नियमित काम करणा-या कामगारांची संख्या	100
9.7	महत्त्वाच्या उद्योग गटानुसार कृषि व विंगरकृषि आस्थापनांची व त्यातील कामगारांची संख्या	101
<b>10. शिक्षण</b>		
10.1	शैक्षणिक संस्थांची संख्या	102
10.2	शैक्षणिक संस्थातील शिक्षकांची संख्या	104
10.3	शैक्षणिक संस्थातील विद्यार्थी संख्या	106
10.4	शैक्षणिक संस्थातील अनुसूचित जातीची विद्यार्थी संख्या	108
10.5	शैक्षणिक संस्थातील अनुसूचित जमातीची विद्यार्थी संख्या	110
10.6	शारीरिक शिक्षण महाविद्यालये, क्रीडांगणे, क्रीडा संस्था आणि क्रीडा शिष्यवृत्तीधारक	112
10.7	इयत्तानिहाय विद्यार्थ्यांची संख्या	113
<b>11. सार्वजनिक आरोग्य</b>		
11.1	सार्वजनिक व शासन सहाय्यित वैद्यकीय सुविधांची माहिती	115
11.2	नोंदणी केलेल्या जन्म-मृत्यूंची संख्या	117
11.3	विविध कारणानुसार मृत्यूंची संख्या	119
11.4	माता व बाल संगोपन कार्यक्रमांतर्गत लस टोचणी	120
11.5	कुटुंब कल्याण कार्यक्रम	121

अनुक्रमणिका

शिक्षण सहायिका व आर्थिक समालोचन - 2007-08

जिल्हा - बीड

तक्ता क्र.	विषय	पृष्ठ क्र.
1	2	3
<b>12. योजना</b>		
12.1	विविध विकास शीर्षाखाली झालेला योजनांतर्गत खर्च	122
12.2	रोजगार हमी योजना	124
12.3	रोजगार हमी योजनेखाली घेतलेली कामे, त्यावरील रोजगार व खर्च	125
12.4	पिण्याच्या पणण्याच्या स्त्रोती व टंचाईसंबंधी केलेल्या उपाययोजना	126
12.5	रासायनिक खतांचे वाटप	128
12.6	साखर कारखाने	129
12.7	वीस कलमी कार्यक्रमाची भौतिक प्रगती	130
12.8	स्थानिक विकास कार्यक्रम (लोकसभा मतदार संघ)	131
12.9	स्थानिक विकास कार्यक्रम (विधानसभा मतदार संघ)	131
12.10	स्थानिक विकास कार्यक्रम (राज्यसभा सदस्य)	132
12.11	स्थानिक विकास कार्यक्रम (विधानपरिषद सदस्य)	132
<b>13. न्याय व प्रशासन</b>		
13.1	पोलीस अधिकारी/ कर्मचारी यांची संख्या	133
13.2	दिवाणी व फौजदारी न्यायालयांत निकाली काढलेली कामे/प्रकरणे	134
<b>14. संकीर्ण</b>		
14.1	चित्रपट गृहविषयक आकडेवारी	135
14.2	मुद्रणालये आणि त्यांनी प्रकाशित केलेली वर्तमानपत्रे व नियतकालिके	136
14.3	लोकसभा व विधानसभा निवडणूकांसाठी आकडेवारी	137

भाग - 1

जिल्हा  
सामाजिक व आर्थिक समालोचन

बीड जिल्हा

2007 - 2008

अर्थ व सांख्यिकी संचालनालय

महाराष्ट्र शासन

मुंबई

**जिल्हा सामाजिक व आर्थिक समालोचन**  
**सन 2007-2008**  
**जिल्हा : बीड**

1. बीड जिल्हा पूर्वीच्या हैद्राबाद राज्यातील मराठी भाषिकांपैकी एक जिल्हा आहे. सन 1956 साली जिल्हा राज्याच्या स्थापनेवेळी हा जिल्हा व्दिभाषिक राज्याच्या मराठवाड्यात होता. सन 1960 ला महाराष्ट्र राज्याच्या स्थापनेनंतर हा जिल्हा मराठी भाषिक राज्यात म्हणजे महाराष्ट्रात समाविष्ट करण्यात आला. त्यानंतर ऑगस्ट 1993 ला प्रादेशिक विभागाचे व जिल्ह्याचे विभाजन करण्यात आले. त्यावेळी या जिल्ह्यातील अंबाजोगाई तहसीलमधील रेणापूर मंडळातील 43 गावे व 11 वाड्यांचा लातूर जिल्ह्यात समावेश करण्यात आला.

**(1) स्थान व भौगोलिक परिस्थिती**

2. बीड जिल्हा औरंगाबाद विभागाच्या पश्चिमेस मध्यभागी वसलेला आहे. हा जिल्हा 18.28 ते 19.28 या उत्तर अक्षांशावर आणि 74.54 ते 76.57 या पूर्व रेखांशावर आहे. जिल्ह्याच्या उत्तरेस औरंगाबाद व जालना, पूर्वेस परभणी व लातूर हे जिल्हे आहेत. दक्षिणेस उस्मानाबाद व अहमदनगर तर पश्चिमेस अहमदनगर जिल्हा आहे. गोदावरी ही या जिल्ह्याची महत्वाची नदी असून ती प्रामुख्याने जिल्ह्याच्या उत्तर सिमेच्या गेवराई व माजलगांव या तालुक्याच्या सरहद्दीवरून वाहते.

3. बीड जिल्हा दख्खनच्या काळ्या थरांच्या दगडांच्या प्रदेशात वसलेला आहे. बालाघाटांची पर्वत रांग ही जिल्ह्यातील प्रमुख रांग असून ती पश्चिमेकडे अहमदनगर जिल्ह्याच्या सिमेपासून पूर्वेला जिल्ह्याच्या सिमेपर्यंत पसरली आहे. या पर्वत रांगांमुळे जिल्ह्याचे दोन भाग पडले आहेत. उत्तरेकडील सखल प्रदेश गंगथडी म्हणून ओळखला जातो आणि दुसरा उंचावरील प्रदेश घाट किंवा बालाघाट म्हणून ओळखला जातो. येथे 2500 फुटांपेक्षा उंच अशी अनेक शिखरे आहेत. बालाघाट विभागाची समुद्रसपाटी पासूनची उंची 2000 ते 2200 फुटा पर्यंत आहे व गंगथडी प्रदेशाची उंची 1200 ते 1500 फुटापर्यंत आहे. आष्टी तालुक्याची उंची 1750 ते 2000 फुटा आहे. उत्तरेकडील उंच प्रदेशाचा उतार दक्षिणेला व आग्नेय दिशेला आहे. आष्टी तालुक्याचा उतार सर्वसाधारणपणे दक्षिणेकडे आहे. उत्तरेकडील गंगेचा गोदावरीच्या खोऱ्यात आहे व दक्षिणेकडील भाग मांजरा या गोदावरीच्या उपनदीच्या खोऱ्यात आहे.

**क्षेत्रफळ व प्रशासकीय विभाग**

4. जिल्ह्याचे एकूण क्षेत्रफळ 10440.35 चौ. कि. मी. असून ते महाराष्ट्राच्या 3.39 टक्के एवढे आहे. या क्षेत्रफळापैकी 41.24 चौ.कि.मी. क्षेत्रफळ नागरी भागात असून 10399.11 चौ.कि.मी. क्षेत्रफळ ग्रामीण भागात आहे. प्रशासकीय सोयीच्या दृष्टीने जिल्ह्याचे दोन महसुली विभाग पाडण्यात आले असून एक उपविभाग बीड येथे असून या अंतर्गत 1) बीड 2) गेवराई 3) पाटोदा 4) आष्टी 5) शिरूर (कासार) हे तालुके येतात. दुसरा उपविभाग अंबाजोगाई येथे असून त्या खाली 1) अंबाजोगाई 2) केज 3) माजलगांव 4) धारूर 5) परळी 6) वडवणी हे तालुके येतात. या उपविभागाकरिता स्वतंत्र उपजिल्हाधिकारी कार्यालये आहेत. जिल्ह्यात 11 तालुके असून नागरी विभाग वगळता पंचायत समित्या आहेत. सर्व पंचायत समित्यांसाठी बीड येथे जिल्हा परिषद कार्यरत आहे.

5. जनगणना 2001 नुसार जिल्ह्यात एकूण 1360 गावे आहेत. एकूण 1020 ग्रामपंचायती पैकी 832 स्वतंत्र 189 गट ग्रामपंचायती आहेत. जिल्ह्यात 6 नागरी क्षेत्रांपैकी बीड अ वेग नगर परिषद आहे. परळी-वैजनाथ, माजलगांव व अंबाजोगाई येथे ब वर्ग नगर परिषदा असून गेवराई, व धारूर या क वर्ग नगर परिषदा आहेत. जिल्ह्यात एकूण 5 कृषि उत्पन्न बाजार समित्या असून बीड, गेवराई, माजलगांव, अंबाजोगाई, केज, धारूर, पाटोदा, आष्टी व परळी तालुक्यात प्रत्येकी एक या प्रमाणे आहेत.

**भू-विज्ञान**

6. जिल्ह्यातील बहुतांश जमिनी पातळ थरांच्या व खडकाळ आहेत. गेवराई आणि माजलगांव तालुक्यातील जमिनी सूक्ष्म काल्या प्रतीच्या आहेत. नदयाच्या व नाल्याच्या काठावर काळ्या जमिनीचे पटटे आहेत. आष्टी तालुक्याच्या दक्षिण भागात चांगल्या प्रकारची जमिन असून उत्तर व पूर्व भागातील जमिनी उंच, सखल व पातळ थरांची आहे. पाटोदा तालुका हा डोंगराळ आहे. उत्तरेस सिंदफणा नदीच्या काठावर चांगल्या प्रकारची जमिन आहे. तसेच बीड, केज व अंबाजोगाई तालुक्यात अधून-मधून काळ्या जमिनीचे पटटे असून उर्वरीत बहुतांश जमिन निकृष्ट आहे.

## नदी-नाले

7. गोदावरी ही जिल्हयाची महत्वाची नदी असून जिल्हयाच्या उत्तरेकडील गेवराई व माजलगांव तालुक्याच्या सिमेवरून वाहत जाते. मांजरा, सिंदफणा, बेंडसुरा व वाण या जिल्हयातील इतर महत्वाच्या नद्या आहेत. मांजरा व सिंदफणा या पाटोदा तालुक्यातील टेकड्यावर उगम पावतात. मांजरा नदी जिल्हयाच्या दक्षिण सिमेवरून वाहते तर सिंदफणा नदी जिल्हयाच्या उत्तर भागातून वाहते व माजलगांव तालुक्यात मांजरथ येथे गोदावरी नदीला मिळते. त्याचप्रमाणे बेंडसुरा नदी बीड तालुक्यातील टेकड्यात व वाण नदी बालाघाट रांगांच्या दक्षिणेकडून धारूर या गावाजवळ उगम पावते. तसेच तलवार, कांबळी, रुटी व मेहकरी या जिल्हयातील इतर नद्या आहेत. या सर्व नद्या सर्वसाधारणपणे उन्हाळ्यात कोरड्या असतात. या नद्यांना मार्च महिन्यापर्यंत पाणी असते. चांगला पाऊस झाल्यास कांही नद्यांना वर्षभर पाणी असते.

## हवामान व पर्जन्य

8. हवामानाच्या दृष्टीने वर्षाचे तीन भाग पडतात. जून ते सप्टेंबर या महिन्यात हवा उष्ण असली तरी पावसाळी वातावरणामुळे त्यात थोडासा गारवा असतो. ऑक्टोबर ते फेब्रुवारी या महिन्यात हवा कोरडी व थंड असते. नोव्हेंबर ते जानेवारी या महिन्यात अधून-मधून कांही दिवस थंडीची लाट येते. मार्च ते मे महिन्यात हवामान उष्ण व कोरडे असते. सर्वसाधारणपणे वर्षभरात या जिल्हयाचे हवामान आल्हाददायक व उत्साहवर्धक असते.

9. जिल्हयातील लोकांचा शेती हा प्रमुख व्यवसाय असून बहुतांश शेती पावसावर अवलंबून आहे. असे असले तरी पावसाचे प्रमाण बरेच कमी असून तो वेळेवर पडत नाही आणि त्यामुळे जिल्हयात अधून-मधून दुष्काळी परिस्थिती निर्माण होते. जिल्हयात 2008 मध्ये पावसाचे सरासरी प्रमाण 674.67 मि.मी. होते. वडवणी, गेवराई, शिरूर, अंबाजोगाई, या तालुक्यात पावसाचे प्रमाण बरेच कमी आहे. जिल्हयात 2008 या वर्षी आष्टी, पाटोदा, बीड, धारूर, परळी व माजलगांव तालुक्यात पावसाचे प्रमाण जास्त असून तेथे 704 मि.मी. तर केज तालुक्यामध्ये सर्वात कमी म्हणजे 81 मि.मी. पाऊस पडला. जिल्हयात सर्वसाधारणपणे जून च्या पंधरवाड्यापासून पावसाला सुरुवात होते व तो सप्टेंबर अखेर राहतो. कधी कधी ऑक्टोबर महिन्यात सुध्दा पाऊस पडतो.

## जमिनीचा प्रकार

10. हा सर्व जिल्हा काळ्या थराच्या दगडांच्या प्रदेशात पसरला आहे. जिल्हयातील गेवराई आणि माजलगांव तालुक्यातील गोदावरी काठची जमीन खोल काळी असून शेतीस चांगली आहे. बाकीच्या तालुक्यातील जमिनी पातळ थराच्या व खडकाळ आहेत. जिल्हयात खरीप आणि रब्बी ही दोन पिके घेतली जात असली तरी माजलगांव व गेवराई तालुक्यात रब्बीचे प्रमाण जास्त आहे.

12. दिवसेंदिवस पर्जन्यमान कमी होत असल्याने भूगर्भातील पाण्याची खोली खाली जात आहे. बीड, पाटोदा, केज, आष्टी व अंबाजोगाई तालुक्यात पाण्याची पातळी खूपच खोल असून 300 फुटापर्यंत पाणी लागत नाही. या सर्व तालुक्यात विहिरीचे पाणी शेतीस मोठ्या प्रमाणावर वापरतात.

## (2) लोकसंख्या

### जनगणना व वार्षिक अंदाज

13. जनगणना 2001 प्रमाणे बीड जिल्हयाची एकूण लोकसंख्या 21.61 लक्ष इतकी आहे. 1991 च्या जनगणनेच्या तुलनेत दशवार्षिक वाढीचा दर हजाराला 185 येतो. 2001 च्या जनगणनेप्रमाणे तालुक्यावार लोकसंख्येचा विचार करता जिल्हयाच्या लोकसंख्येची तालुक्याच्या लोकसंख्येशी टक्केवारी बीड 18.17 %, गेवराई 12.13 %, माजलगांव 9.93 %, अंबाजोगाई 10.89 %, केज 10.47 %, पाटोदा 4.42 %, आष्टी 9.55 %, धारूर 2.87 %, परळी 10.95 %, वडवणी 5.77 % व शिरूर (कासार) 4.79 % अशी येते.

### घनता

14. बीड जिल्हयाचे क्षेत्रफळ 2001 च्या जनगणनेप्रमाणे महाराष्ट्राच्या क्षेत्रफळाच्या 3.38 % आहे. तसेच लोकसंख्येची टक्केवारी 2.23 येते. 2001 च्या जनगणनेप्रमाणे जिल्हयात दर चौ. कि. मी. मागे 203 लोकसंख्या येते, तर महाराष्ट्रात हे प्रमाण 318 आहे. ग्रामीण विभागात दर चौ. कि. मी. मागे 171 तर नागरी विभागात दर चौ. कि. मी. मागे 1650 लोकसंख्या येते. नागरी विभागात सर्वात जास्त घनता बीड ( 16650 ) शहरात आहे. तर सर्वात कमी असलेली नागरी घनता माग (544) गेवराई आहे; तर ग्रामीण भागात सर्वात जास्त घनता ( 170 ) बीड तहसील मध्ये आहे. तर सर्वात कमी घनता असलेला ( 72 ) पाटोदा तहसील आहे.

## ग्रामीण व नागरी लोकसंख्या

15. 2001 च्या जनगणनेप्रमाणे जिल्हयातील एकूण लोकसंख्येपैकी 17.74 लक्ष लोकसंख्या म्हणजेच 81.96 टक्के ग्रामीण भागात तर उर्वरीत 3.87 लक्ष लोकसंख्या म्हणजेच 17.38 टक्के नागरी भागात आहे. एकूण नागरी लोकसंख्येपैकी 1.38 लक्ष म्हणजेच 35.69 टक्के बीड नगर पालिकेची आहे. तर उर्वरीत 2.49 लक्ष म्हणजेच 64.28 टक्के लोकसंख्या 5 नागरी क्षेत्रातील येते. बीड नंतर गोंवराई, माजलगांव, अंबाजोगाई, धारूर व परळी नागरी क्षेत्रात अनुक्रमे 1.31, 2.03, 3.20, 0.84 व 4.09 लक्ष लोकसंख्या येते.

## स्त्रि - पुरुष प्रमाण

16. 2001 च्या जनगणनेप्रमाणे महाराष्ट्रात दर हजार पुरुषमागे 922 स्त्रियांचे प्रमाण येते तर बीड जिल्हयात ते प्रमाण हजार पुरुषमागे 936 स्त्रिया असे आहे. नागरी व ग्रामीण भागाचा विचार करता नागरी भागातील हे प्रमाण 922 स्त्रिया असे आहे. तर ग्रामीण भागात हेचप्रमाण 928 स्त्रिया असे आहे.

## अनुसूचित जाती व अनुसूचित जमाती

17. जनगणना 2001 प्रमाणे जिल्हयात अनुसूचित जातीची एकूण लोकसंख्या 281 हजार इतकी आहे. एकूण लोकसंख्येशी टक्केवारी 12.99 येते. महाराष्ट्रात अनुसूचित जातीच्या लोकसंख्येची टक्केवारी 11.09 आहे. महाराष्ट्राशी तुलना करता जिल्हयातील अनुसूचित जातीचे प्रमाण उल्लेखनीय आहे. अनुसूचित जमातीची 2001 च्या जनगणनेप्रमाणे जिल्हयात 24 हजार लोकसंख्या आहे. तिची टक्केवारी 1.11 येते. महाराष्ट्रात हीच टक्केवारी 9.27 आहे. यावरून महाराष्ट्रातील लोकसंख्येपेक्षा जिल्हयातील अनुसूचित जमातीचे प्रमाण अत्यल्प आहे.

## कामक-याची संख्या

18. कामक-याच्या व्याख्येत 2001 जनगणनेत पुन्हा बदल करून सिमांत कामकरी ही संज्ञा नव्याने निर्माण केली आहे. पैशांच्या पोटी ज्याला वर्षभर किंवा अधिक काळ काम मिळाले त्यांना कामकरी ही संज्ञा वापरण्यात आली. अर्थात स्मारोजगार करणारे शेतकरी, कुटीर उद्योगात काम करणारे व्यापारी इत्यादींची गणना कामगारात झाली. या उलट पूर्वी एक दिवस अथवा काही दिवस किंवा रोजी काही वेळेत पैशाचे बदल्यात ज्याने काम केले त्याला सिमांत कामकरी म्हणून गणण्यात आले.

19. जनगणना 2001 प्रमाणे जिल्हयात एकूण 9.57 लक्ष कामकरी आहेत म्हणजेच एकूण लोकसंख्येशी कामक-याची टक्केवारी 44.24 येते. सिमांत कामकरी जनगणनेप्रमाणे 1.26 लक्ष म्हणजेच 5.86 टक्के आहेत. महाराष्ट्रात कामक-याची व सिमांत कामक-याची टक्केवारी 1981 चे जनगणने प्रमाणे अनुक्रमे 38.71 व 3.85 आहे.

20. जनगणना 1991 मध्ये कामक-याचे 9 वर्गांत वर्गीकरण करण्यात आले आहे. 1) शेतकरी 2) शेतमजूर 3) पशुसंवर्धन, जंगलकाम, मच्छीमारी, शिकारी, फळबागा, मळे वगैरे क्षेत्रात काम करणारे 4) खाणकाम आणि दगड खाणकामात काम करणारे 5) वस्तू निर्माण प्रक्रिया, सेवा व दुरुस्त्या इत्यादी घरगुती उद्योगात काम करणारे 6) घरगुती उद्योगा व्यतिरिक्त इतर उद्योग धंद्यात काम करणारे 7) बांधकाम करणारे 8) व्यापार आणि वाणिज्य क्षेत्रात काम करणारे 9) वाहतुक, साठवण आणि दळणवळण क्षेत्रात काम करणारे.

21. जिल्हयात शेतकरी व शेतमजूरांचे प्रमाण जास्त आहे. जिल्हयातील एकूण ग्रामीण काम करणा-यांची टक्केवारी वरील नऊ वर्गांत येणेप्रमाणे आहे. 1) 24.47 2) 14.67 3) 0.67 4) 0.035) 0.50 6) 0.92 7) 0.33 8) 0.92 9) 0.31 नागरी भागातील हीच कामक-यांची टक्केवारी अनुक्रमे 2.04, 3.69, 0.84, 0.11, 0.43, 2.85, 2.05, 5.77 आणि 2.15 टक्के येते.

## वयोगटानुसार लोकसंख्या

22. लोकसंख्येची वयोगटानुसार 1981 च्या जनगणनेप्रमाणे 9 गटात विभागणी करण्यात आलेली असून त्यानुसार 1) 0 ते 14 वयोगटामध्ये 40.73 टक्के 2) 15 ते 19 वयोगटामध्ये 8.20 टक्के 3) 20 ते 24 वयोगटामध्ये 7.48 टक्के 4) 25 ते 29 वयोगटात 6.88 टक्के 5) 30 ते 34 वयोगटात 6.37 टक्के 6) 35 ते 39 वयोगटात 6.18 टक्के 7) 40 ते 49 वयोगटामध्ये 10.12 टक्के 8) 50 ते 59 वयोगटामध्ये 6.74 टक्के आणि 9) 60 चे वर वयोगटात 7.17 टक्के, वरील विवरणावरून असे दिसून येते की, 15 ते 50 वयोगटातील 51.97 टक्के लोकसंख्या काम करण्यालायक असून 48.03 टक्के लोकसंख्या काम करण्यास अयोग्य आहे.

## साक्षरता प्रमाण

23. जिल्हयातील 2001 च्या जनगणनेप्रमाणे साक्षरतेची टक्केवारी 84.69 असून तीन महाराष्ट्राची 77.30 टक्के आहे. साक्षरतेच्या प्रमाणात ग्रामीण व नागरी भागात फारच तफावत असून नागरी भागाची टक्केवारी 84.69 असून ग्रामीण भागासाठी ती 84.26 टक्के अशी आहे. नागरी भागामध्ये साक्षरतेची सर्वात जास्त टक्केवारी अंबाजोगाई शहराची तर सर्वात कमी गेवराई येथील असून अनुक्रमे 86.32 % व 77.70 % अशी आहे. ग्रामीण भागात सर्वात जास्त टक्केवारी आष्टी या तालुक्यात असून सर्वात कमी वडवणी या तालुक्यामध्ये असून ती अनुक्रमे 85.52 व 83.18 टक्के अशी आहे. ग्रामीण भागात पुरुषांची सर्वात जास्त टक्केवारी आष्टी या तालुक्यात आहे व सर्वात कमी वडवणी तालुक्याची असून ती अनुक्रमे 85.52 व 83.18 टक्के अशी आहे. तर स्त्रियांच्या बाबतीत ग्रामीण भागातील साक्षरतेची टक्केवारी सर्वात जास्त शिरूर तालुक्यात असून सर्वात कमी वडवणी तालुक्यात आहे. ती अनुक्रमे 86.69 व 83.60 टक्के अशी आहे. थोडक्यात म्हणजे ग्रामीण भागातील साक्षरतेची टक्केवारी वडवणी तालुक्यात सर्वात कमी आहे.

वापरात असलेली निवासोपयोगी घरे व कुटुंबे

24. जनगणना 1991 प्रमाणे जिल्हयात निवासोपयोगी एकूण 4.51 लक्ष घरे असून या घरामधून 3.41 लक्ष कुटुंबे राहात होती. 1991 च्या जनगणनेप्रमाणे 88.29 टक्के कुटुंबे मालकीच्या घरात व 9.10 टक्के कुटुंबे भाड्याच्या घरात राहात होती.

जिल्हा उत्पन्न अंदाज

25. जिल्हा स्तरावरील उत्पन्नाचे अचूक अंदाज करण्यासाठी प्रदेशाला संचयित होणारे उत्पन्न ही संकल्पना वापरणे योग्य असले तरी, जिल्हास्तरावरील आर्थिक उलाढालींचा परिणाम जिल्हयापुरताच मर्यादीत राहात नसल्याने संबंधित जिल्हयात बाहेरून प्राप्त होणारे व संबंधित जिल्हयातून बाहेर जाणा-या उत्पन्नाचे मोजमाप करणे शक्य नसल्याने, सदर पध्दतीचा वापर करता येत नाही. त्यामुळे उत्पन्न स्रोत पध्दती ( Income originating aproch ) या संकल्पनेचा अवलंब करून जिल्हास्तरावरील उत्पन्नाचे अंदाज तयार करण्यात आले आहेत.

जिल्हा उत्पन्नाचे अंदाज तयार करण्याकरिता लागणारी मुलभूत माहिती अजूनही समाधान कारकरित्या उपलब्ध नाही. प्राथमिक क्षेत्राकरिता बहुतांश आकडेवारी उपलब्ध आहे. मात्र इतर क्षेत्राकरिता अतिशय अल्पशा प्रमाणात उपलब्ध आहे. ज्या क्षेत्राकरिता जिल्हास्तरावरील आकडेवारी उपलब्ध नाही, त्या क्षेत्राकरिता जिल्हावार अनुरूप असे निर्देशांक वापरून त्या आधारे राज्य स्तरावरील उत्पन्नाची जिल्हयामध्ये विभागणी करण्यात आलेली आहे.

आकडेवारीच्या उपलब्धतेचा अभाव, अनुरूप निर्देशांकाचा वापर तसेच पध्दतीमधील अंगभूत उणीवा या सर्व मुल जिल्हा उत्पन्नाचे अचूक अंदाज बांधण्यामध्ये मर्यादा येत असल्याने हे अंदाज ढोबळ मानाने जिल्हयातील उत्पन्नाची पातळी आजमाविण्याकरिता वापरोवेत. या प्रकाशनात प्रकाशित केलेले जिल्हा उत्पन्नाचे अंदाज वापरताना वरील मर्यादा लक्षात घ्याव्यात.

## (3) वने

26. सन 1998-99 या वर्षाचे ऋतू व पिके अहवालानुसार जिल्हयात एकूण 25538 हेक्टर जंगल व्याप्त क्षेत्र असले तरी या मधील बऱ्याच क्षेत्रातील जंगल हलक्या प्रतीचे आहे. एकूण भौगोलीक क्षेत्राचा विचार केल्यास जंगल व्याप्त क्षेत्र फक्त 2.39 टक्के एवढे असून महाराष्ट्रातील जंगल व्याप्त क्षेत्रापेक्षा खूपच कमी आहे. पर्यावरणाचा समतोल राखण्याचा दृष्टीने जंगल व्याप्त क्षेत्र जवळ जवळ 33 टक्के एवढे क्षेत्र असावयाला हवे. म्हणून जंगला खालील क्षेत्र वाढविणे आवश्यक आहे. हे जंगल व्याप्त क्षेत्र वाढविण्याच्या दृष्टीने वने आणि सामाजिक वनिकरण खाते हे प्रयत्न करित असले तरी अद्याप म्हाणी तशी वाढ झालेली नाही. सन 1998-99 च्या ऋतू व पिके या अहवालानुसार केज तालुक्यात जंगल व्याप्त प्रदेशाची टक्केवारी जिल्हयात सर्वात जास्त असून 3.16 टक्के व त्या खालोखाल बीड 3.16 टक्के, पाटोदा 2.97 टक्के, गेवराई 1.75 टक्के, माजलगाव 1.56 टक्के, अंबाजोगाई 6.29 टक्के त्याखालोखाल आहे. वरील आकडेवारी वरून असे दिसून येते की, अंबाजोगाई, माजलगाव, गेवराई व पाटोदा या तालुक्यात जंगल वाढीचे विशेष प्रयत्न होणे आवश्यक आहे.

27. जिल्हयातील जंगल अतिशय कमी प्रतीचे असून जिल्हयात पूर्व पश्चिम बालाघाटाच्या रांगा पाटोदा, बीड, केज व अंबाजोगाई तालुक्यात पसरल्या आहेत. त्यातील जंगल उत्पादन नगण्य आहे. जंगलापासून 2007-2008 या वर्षात 12.43 लक्ष रुपये उत्पन्न मिळाले त्यामध्ये गवत, विडीपाने, डिक व इतर वनोत्पादनाचा समावेश आहे. याचे मूल्य अनुक्रमे 0.43, 11.55, 0.02 व 0.43 लक्ष इतके आहे.

#### (4) शेती

##### जमिनीचा प्रकार

28. जमिनीच्या वापराबाबतची माहिती स्थायी स्वरूपाची असून आकडेवारी 1998-99 या वर्षाकरिता उपलब्ध आहे. म्हणूनच चर्चेसाठी याच माहितीचा आधार घेतला आहे.

29. जिल्ह्याच्या एकूण 10.44 लक्ष हेक्टर भौगोलिक क्षेत्रापैकी 0.26 लक्ष हेक्टर वन क्षेत्र असून त्याची एकूण क्षेत्रफळाशी टक्केवारी 2.47 आहे. शेती योग्य नसलेले एकूण क्षेत्र 0.43 लक्ष हेक्टर असून पडीत जमिनी व्यतिरिक्त लागवडी लायक परंतु पडीत जमिन 0.69 लक्ष हेक्टर आहे. चालू पड व इतर पड 0.25 हेक्टर आणि निव्वळ कसलेले क्षेत्र 8.81 लक्ष हेक्टर असे आहे. लागवडी लायक पडीत जमिनीपैकी जवळ जवळ 0.46 लक्ष हेक्टर क्षेत्र हे कायम गुरे चरण असून जिल्ह्यात असलेल्या एकूण गोंजातीय यांचेही त्यांचे प्रमाण 0.18 लक्ष हेक्टर एवढे असून ते फारच कमी आहे. असे असले तरी या जनावरांच्या चा-याचा प्रश्न इतर पडीत जमिनीमुळे थोड्याफार प्रमाणात सुटण्यास मदत होते. एकूण 8.81 लक्ष हेक्टर निव्वळ लागवडी खालील प्रत्येक माणशी प्रमाण 0.41 हेक्टर एवढे पडते आणि सर्वसाधारण पिक परिस्थितीप्रमाणे व अवलंबिण्यात येणा-या सुधारीत शेती पध्दतीमुळे हे पुरेसे आहे असे वाटते. जिल्ह्यात पावसाचे प्रमाण जरी ठीक असले तरी ब-याचवर्षी पाऊस वेळेवर तसेचपुरेसा कमी असल्याने दुबार पिकाखालील क्षेत्र कमी आहे. पाऊस वेळेवर व सम प्रमाणात पडल्यास जिराईत शेतीत पण दुबार पिके घेतली जातात.

##### वहित धारण केलेली जमीन व वहिती खातेदार

30. सन 2003 च्या कृषि गणनेनुसार जिल्ह्यात 5,49,776 खातेदार असून त्यांनी धारण केलेली जमीन 869353 हेक्टर एवढी आहे. या खातेदारापैकी एक हेक्टरचे आत जमीन धारण करणारे एकूण 2,34,836 खातेदार असून त्यांनी धारण केलेली जमीन फक्त 1,20,646 हेक्टर आहे. त्याचप्रमाणे 1 ते 2 हेक्टर पर्यंत जमीन धारण करणारे एकूण 1,70,753 खातेदार असून त्यांचेकडे 232660 हेक्टर एवढी जमीन आहे. 2 ते 5 हेक्टर पर्यंत जमीन धारण करणारे एकूण 122502 खातेदार असून त्यांच्याकडे 354124 हेक्टर एवढी जमीन आहे. 5 ते 10 हेक्टर पर्यंत जमीन धारण करणारे एकूण 19156 खातेदार असून त्यांच्याकडे 123063 हेक्टर एवढी जमीन आहे. 10 ते 20 हेक्टर जास्त हेक्टर जमीन धारण करणारे 2529 खातेदार असून त्यांच्याकडे 38860 हेक्टर जमीन आहे. याचाच अर्थ असा की या जिल्ह्यात एकूण 4,05,589 अत्यल्प व अल्प भूधारक असून त्यांनी धारण केलेली जमीन 353306 हेक्टर आहे. अल्प व अत्यल्प भूधारकांचे एकूण खातेदारांशी प्रमाण 73.77 टक्के व त्यांच्याकडे असलेल्या जमिनीचे प्रमाण 40.64 टक्के आहे.

##### तक्ता क्रमांक 1

अ. क्र	जमिन धारण हेक्टर	एकूण खातेदार	एकूण धारण केलेली जमिन	एकूण खातेदारांशी प्रमाण	एकूण जमिनीशी प्रमाण
1	2	3	4	5	6
1	0.02 ते 1.0	234836	120646	42.72	13.88
2	1.0 ते 2.0	170753	232660	31.06	26.76
3	2.0 ते 5.0	122502	354124	22.28	40.73
4	5.0 ते 10.0	19156	123063	3.48	14.16
5	10.0 ते 20.0	2239	28389	0.41	3.27
6	20.0 व त्यापेक्षा जास्त	290	10471	0.05	1.20
एकूण		549776	869353	100.00	100.00



## पिके व पिक पध्दती

32. या जिल्हयात खरीप आणि रब्बी ही दोन्ही पिके घेतली जात असून खरीप हंगामामध्ये संकरीत ज्वारी, बाजरी, तूर, उडीद आणि कापूस तसेच मूईमूग ही पिके प्रामुख्याने घेतली जातात. तर रब्बी हंगामामध्ये ज्वारी, गहू, हरभरा व करडई ही पिके प्रामुख्याने घेतली जातात. बारमाही पिकामध्ये ऊस हे पिक मुख्य असून जेथे ओलीताची सोय आहे अशा क्षेत्रात उन्हाळी मूईमूग व सूर्यफूल ही पिके घेतली जातात. माजीपाला आणि फळे ही पिके जेथे पाण्याची सोय आहे अशा ठिकाणी सर्वसाधारणपणे वर्षभर घेतली जातात.

33. जिल्हयात बीड, पाटोदा, केज व अंबाजोगाई तसेच आष्टी या तालुक्यात खरीप पिके प्रामुख्याने घेतली जातात व कांही भागात रब्बी पिके पण घेण्यात येतात. मात्र जिल्हयात गेवराई व माजलगांव तालुक्यात दोन्ही हंगामामध्ये पिके घेतली जातात. एकूण लागवडी खालील क्षेत्रापैकी 1999 वर्षात सरासरी ज्वारी 25.20 टक्के, बाजरी 18.66 टक्के, एकूण तृणधान्ये 56.84 टक्के, एकूण कडधान्ये 10.75 टक्के, ऊस जवळ जवळ 3.65 टक्के असे असून एकूण खाद्य पिकांचे प्रमाण 76.38 टक्के असून कापूस 0.11 टक्के, गळीताची पिके 11.53 टक्के घेतली जात असून राहिलेली इतर पिके घेतली जातात.

34. व्यापारी पिकामध्ये प्रामुख्याने कापूस आणि ऊस ही पिके घेतली जात असून गेल्या कांही वर्षात साखर कारखान्यांची संख्या वाढत असल्याने ऊसाखालील क्षेत्रात दिवसेंदिवस वाढ होत आहे.

## पिक उत्पादन व मुख्य पिकाचे उत्पादनाचे प्रमाण

35. जिल्हयातील जमीन सर्वसाधारणपणे चांगली असून पुरेसा व वेळेवर पाऊस आल्यास उत्पन्नाचे प्रमाण चांगले राहते. गेल्या कांही वर्षात निर्माण झालेल्या दुष्काळी परिस्थितीमुळे उत्पन्नाच्या प्रमाणात घट दिसून येते. सन 2007-2008 या वर्षी एकूण तृणधान्याचे उत्पादन 3.81 लक्ष मे. टन एवढे तर कडधान्याचे उत्पादन 0.77 लक्ष मे. टन एवढे झाले. कपाशीचे उत्पादन 1614 गासडया (107 किलोच्या) तर ऊसाचे उत्पादन केनच्या स्वरूपात 16130 टन एवढे झाले आहे. उत्पन्नाचे मुख्य पिकांचे दर हेक्टरी प्रमाण पुढील प्रमाणे आहे. गहू 1054 किलो, ज्वारी 1401 किलो, बाजरी 676 किलो, हरभरा 533 किलो, तूर 991 किलो, मूईमूग (शेंग) 581 किलो, कापूस (लि.ट.) 198 किलो असे असून ते महाराष्ट्राच्या सरासरी उत्पन्नाच्या तुलनेत कमी आहे. यात वाढ होण्यासाठी संकरीत बियाणांचा व रासायनिक खतांचा वापर जास्त प्रमाणात होणे तसेच खताची मात्रा योग्य प्रमाणात देणे आवश्यक आहे.

## सैद्रीय व रासायनिक खतांचा वापर

36. जिल्हयात सन 2007-2008 या वर्षात तालुकावार खत वाटप नियंत्रित व खाजगी संस्था कडून एकूण 99591 मे. टन खताचे वाटप करण्यात आले. तहसील निहाय वाटप पुढील प्रमाणे आहे. आष्टी 4100 मे. टन, पाटोदा 3477 मे. टन, शिरूर 3700 मे. टन, गेवराई 8400 मे. टन, माजलगांव 15100 मे. टन, वडवणी 3500 मे. टन, बीड 20614 मे.टन, केज 9100 मे.टन, धारूर 3100 मे. टन , परळी 18000 मे. टन आणि अंबाजोगाई तालुक्यात 10500 मे. टन वाटप करण्यात आले सन 2007-2008 मध्ये जिल्हयात 97277 मे. टनाचे वाटप करण्यात आले होते. त्या मानाने 2007-2008 मध्ये 2314 टनाने वाढ झालेली आहे.

## पिक संरक्षण

37. पिक संरक्षणासाठी कृषि खात्यामार्फत ही योजना राबविण्यात येत असून शेतकरी स्वतःहून याकामी पुढाकार घेऊन आपल्या पिकाचे संरक्षण किटकनाशके वापरून करतात. या किटकनाशक फवारणीमध्ये कपाशीवरील फवारणीचे प्रमाण जवळपास 80 % एवढे असते.

## कृषि उत्पन्न बाजार समिती

33. जिल्हयात एकूण 8 कृषि उत्पन्न बाजार समित्या असून त्या अनुक्रमे (1) बीड (2) गेवराई (3) माजलगांव (4) अंबाजोगाई (5) परळी-वैजनाथ (6) धारूर (7) पाटोदा (8) कडा ता. आदी मध्ये आहेत. या कृषि उत्पन्न बाजार समित्या मार्च 2006-2007 या वर्षात 84170 टन मालाची उलाढाल करण्यात आली व त्यांची एकूण किंमत रुपये 116.76 लक्ष एवढी होती. शासनातर्फे आधारभूत किंमती नुसार ज्वारी इत्यादी कृषि उत्पन्नाची खरेदी करण्यात येत असून त्या मालाच्या किंमतीचा वरील उलाढाली मध्ये समावेश आहे.

34. धान्याची साठवण करण्यासाठी वखार महापंडळाची बीड येथे 3 गोदामे असून त्यांची क्षमता 9750 मे.टन आदी आहे. या शिवाय जिल्हयात परळी-वैजनाथ येथे 21800 मे.टन क्षमतेची 9 गोदामे असून गेवराई येथे 5400 मे.टन क्षमतेची 3 गोदामे आहेत.या सर्व गोदामाची क्षमता 36950 मे.टन आहे. या गोदामाचा उपयोग मुख्यत्वे अन्नधान्य, तेलबिया, खते, सिमेंट इत्यादी वस्तूच्या साठवणुकीसाठी केला जातो.

## (5) सिंचन

### ओलिताची साधने

40. बीड जिल्हयात जायकवाडी, नाजलगाव व मांजरा हे 3 मोठे प्रकल्प पूर्ण झालेले आहेत. नाजलगाव जवळील माजलगाव प्रकल्प हा मोठा सिंचन प्रकल्प असला तरी लाम क्षेत्र माजलगाव व अंबाजोगाई तहसील मध्ये आहे. या प्रकल्पातील एकूण लाम क्षेत्र 29404 हेक्टर आहे. त्यापैकी जिल्हयात फक्त 29404 हेक्टर क्षेत्र पूर्ण झाल्यावर ओलिताखाली येते. या शिवाय 10 मध्यम प्रकल्पांचे काम पूर्ण झालेले आहेत. या शिवाय 1001 लघु प्रकल्पांची कामे उपयोगात असून त्याखालील लाम क्षेत्र 247033 हेक्टर एवढे येते. एकूण 43517 हेक्टर क्षेत्र निव्वळ ओलिताखाली 2007-08 मध्ये आलेले आहे. एकूण लागवडीखालील क्षेत्राशी हे प्रमाण 17.62 एवढे पडते.

### पूर व पूर नियंत्रन

41. गेल्या काही वर्षात पुरेशा पावसाअभावी जिल्हयात अशी पूर परिस्थिती निर्माण झाली नाही.परंतु ज्या ठिकाणी पूराचा जोर उदभवू शकतो अशा ठिकाणी पूर नियंत्रण कामे घेण्यात येतात. 2007-08 मध्ये माजलगाव परळी व गेवराई तालुक्यात जायकवाडी धरणाचे पाणी सोडल्यामुळे पूर आला होता त्यावर उपाय योजना करण्यात आल्या.

## (6) पशुसंवर्धन, पशुवैद्यकीय सेवा व दुग्ध व्यवसाय

### पशुधन

42. सन 2003 चे पशु गणनेप्रमाणे जिल्हयात एकूण 3 वर्षावरील 1.14 लक्ष गायी दुध देणा-या होत्या. संकरीत गायी 2003 चे गणनेप्रमाणे 0.64 हजार होत्या. जिल्हयात दुग्ध व्यवसाय हा पुरक व्यवसाय म्हणून शेतकरी व शेतमजूरना नेहवावा म्हणून ग्रामीण विकास यंत्रणेमार्फत 1981 पासून दुभत्या गायीचे वाटप होत आहे.यामुळे सध्या जिल्हा नुराताच स्वयंपूर्ण झालेला नाही तर जास्तीचे दुग्ध जिल्हयाबाहेर जात आहे. याच गणने प्रमाणे 3 वर्षावरील 243 हजार बैल होते. पर बैलजोडीमागे 1990-91 ला वहिती खाली एकूण क्षेत्राचे प्रमाण 3.62 हेक्टर येते. याच गणनेप्रमाणे एकूण म्हशी व रेड्याची संख्या 153 हजार होती. पैकी 3 वर्षावरील रेडे 2 हजार व म्हशी 125 हजार होत्या. पैकी दुध देणा-या 76 हजार होत्या. जिल्हयात रेडे शेतीकामाला अगर वाहतूक कामाला वापरायावची पध्दत नसल्यामुळे रेड्यांचे प्रमाण कमी आहे.

43. याच गणनेप्रमाणे जिल्हयात एकूण 4.46 लक्ष शेंढया, 1.30 लक्ष मेंढया होत्या. मेंढपाळीचा व्यवसाय जिल्हयात मोठ्या प्रमाणावर नाही. मात्र कास्तकार शेंढया दुधाकरिता तसे मांस मिळविण्याकरिता पाळतात. सर्वसाधारण बोकंड एक वर्षाचे वर झाल्यावर विक्री केली जाते. व तेथून पुढे तो कसाबी खान्याकडे रवाना होतो. जिल्हयात मेंढया मध्यम प्रतीच्या असून त्यांचेपासून मिळणा-या लोकराचे प्रमाण कमी आहे. लोकराचा दर्जा फारसा चांगला नसतो. गणनेप्रमाणे जिल्हयात कोंबडया व बदके 8.14 लक्ष होत्या. कुक्कुटपालनाचा पुरक व्यवसाय जिल्हयात फारसा लोकप्रिय नाही. शेतकरी घरी अंडी मिळविण्यापुरत्या कोंबडया पाळतात. सुधारीत जातीच्या कोंबडया पाळण्याचे प्रमाण जिल्हयात फार कमी दिसते.

### पशु उत्पादन

44. वर उल्लेखिल्याप्रमाणे दुग्ध व्यवसाय हा पुरक व्यवसाय म्हणून जिल्हयात वाढत आहे.जिल्हयात एकूण 1772 दुग्ध सहकारी संस्था आहेत. बीड येथील शासकीय दुग्ध डेअरीत या संस्थामार्फत दुग्ध जमा होते. या खेरीज मरगुती वापरास शेतकरी दुग्ध ठेवतात. तसेच मोठ्या शहरातून विशेषतः बीड शहरात खाजगीरित्या दुग्ध विकणारे असून खाजगी दुग्ध डेअरी पण ब-याच आहेत.

45. जिल्हयात 11 नोंदणीकृत कत्तलखाने असून 2007-2008 वर्षात 59996 मोठी जनावरे कत्तल केली गेली.  
46. जिल्हयात कुक्कुट पालन व्यवसाय मोठ्या प्रमाणावर चालत नाही. बीड व इतर शहराला अंड्याचा पुरवठा जिल्हयातच होतो. आयात निर्यात होत नाही.

#### पशु उपचार सोयी.

47. जिल्हयात पशुउपचार सोयी जिल्हा परिषद तर्फे पुरविण्यात येतात. बीड येथे एक शासकीय दवाखाना आहे. जिल्हा रिषदेचे प्रत्येक पंचायत समितीच्या मुख्यालयास दवाखाना आहे. जिल्हयात एकूण 52 दवाखाने व 87 पशु वैद्यकीय थमोपचार केंद्रे सन 2007.08 या वर्षात होती. व त्यांनी एकूण 364 हजार जनावरांना औषधोपचार केले. या खेरीज जनावरांमध्ये साधीच्या रोगांचा प्रादुर्भाव झाल्यास लस टोचणी कार्यक्रम घेण्यास येतो. बैलाचे कच्चीकरण पण केले जाते. या खेरीज राज्य शासनातर्फे ग्रामीण उपचार केंद्रे ही चालविली जातात. व केंद्रांतून संकलीत गायी निर्माण करण्याकरीता त्रिम गर्भ धारणाचे काम केले जाते. तसेच वैद्यकीय सेवा उपलब्ध केली जाते. सन 2007.08 या वर्षात कृत्रिम रेतन केंद्र कार्यरत होते.

#### विकास कार्यक्रम

48. जिल्हयात विकास कार्यक्रमा अंतर्गत वैद्यकीय सेवा उपलब्ध करून देण्याकरिता पशु दवाखाने व उपचार केंद्रे यांच्या संख्येत वाढ केली जात आहे. तसेच जास्त दूध उपलब्ध होण्याकरिता संकरीत गायी पैदाशीचा कार्यक्रम मोठ्या प्रमाणात घेतला जात आहे. गोठविलेल्या विर्याचा पुरवठा पूणे येथून होतो. खेरीज गोकुळ ग्राम योजना ग्रामीण विकास यंत्रणा यांचे मार्फत गायी व म्हशीचा पुरवठा होतो. त्याचप्रमाणे वैरण विकास कार्यक्रम ही जिल्हयात राबविला जातो. दूध संकलनाकरिता जिल्हयात दूध संकलन मार्ग वाढविले जात आहेत. खेरीज शासकीय दूध डेअरी मार्फत बीड, अंबाजोगाई, केंज पाटोदा व आष्टी येथे दूध नासू नये म्हणून शीत केंद्रे पण आहेत. बीड जिल्हयात मेंढपाळीचा धंदा ब-याच मोठ्या प्रमाणावर चालतो त्या पासून मिळणा-या लोकरीचा उपयोग धनगर घोंगडया विणण्याकरिता करतात व त्याची बाजारात विक्री केली जाते.

### (7) मत्स्य व्यवसाय

49. जिल्हयात वाहत्या व संबधित गोड पाण्यात मत्स्य व्यवसाय केला जातो. माजलगांव व मांजरा प्रकल्प तसेच इतर मध्यम प्रकल्पात मत्स्य संवर्धन करून मत्स्य उत्पादन केले जाते. वाहत्या पाण्यात मत्स्य पकडण्याचा व्यवसाय थोड्या दिवसा चालतो कारण बारा महिने पाणी वाहणा-या नद्या जिल्हयात नाहीत. जिल्हयात रोहा व कोटला जातीच्या मत्स्याचे संवर्धन करून विक्री केली जाते. वर्ष 2007-2008 मध्ये 3296 मे. टन मत्स्य पकडले गेले त्याची किंमत 757.00 लक्ष रुपये होती. जिल्हयात 127 मत्स्य व्यवसाय सहकारी संस्था 2007-2008 मध्ये होत्या.

#### विकास कार्यक्रम

50. जिल्हयात रोहा व कोटला जातीची मत्स्य बीज संवर्धना करिता वाटले जाते. त्या खेरीज मच्छी पकडण्याकरिता सुधारित बोटी व नायलॉन जाळी याचे वाटप होते. बीड जवळ पाली येथे एक मत्स्य व्यवसाय संस्था आहे. त्या संस्थेस बिंदुसरा जलाशयात मासेमारी करण्याचा अधिकार देण्यात आलेला आहे.

### (8) विद्युत निर्मिती व विद्युत पुरवठा

#### शहरे व खेड्यांचे विद्युतीकरण

51. जिल्हयात परळी-वैजनाथ येथे औष्णिक विद्युत प्रकल्प कार्यान्वित आहे. जिल्हयात महाराष्ट्र राज्य विज महामंडळामार्फत विज पुरविली जाते. मार्च 2008 अखेर जिल्हयात सर्व नागरी केंद्रे व ग्रामीण भागाचे विद्युतीकरण झाले असून त्यांची टक्केवारी 100 येते.

#### शेती करिता पंपाचे विद्युतीकरण

52. जिल्हयात शेती करिता विजेची मागणी वाढत्या प्रमाणात आहे. मार्च 2008 अखेर एकूण 7121 विद्युत पंप बसविण्यात आलेले आहेत. पैकी जास्तीचे पंप विहिरीवर आहेत. सांसाधारणपणे विस्तार कार्यक्रमातून उपलब्ध पैशानुसार विद्युत पुरवठा पंपांना मागणी प्रमाणात करण्यात येतो.

#### विद्युत वापर

- 53 वर्ष 2007-2008 मध्ये एकूण 778133 हजार किलो वॅट तास विज जिल्हयात वापरात आली. वापरानुसार टक्केवारी येणे प्रमाणे घरगुती 34.03 टक्के, शेती 3.59 टक्के, सार्वजनिक दिवाबती 4.76 टक्के, औद्योगिक 10.07 टक्के, व्यापारी कागासाठी 4.37 टक्के व इतर 36.50 टक्के.

## (9) खाणी व कारखाने

### खाणी

54. जिल्ह्यात नांव घेण्याजोगे खनिज उत्पादन नाही. विट भट्ट्याकरिता माती, बांधकामाकरिता वाळू व खडी करिता दगड हिच महत्वाची खनिज उत्पादने आहेत. महसूल खात्यामार्फत दाखला घेऊन विटा करिता माती, वाळू, दगड इत्यादी घेतले जातात.

### कारखाने

55. बीड जिल्ह्यात 2008 मध्ये एकूण 128 नोंदणीकृत कारखान्यामधून 45 कारखाने बंद होती. या कारखान्यात 4269 कामगार होते. जिल्ह्यामध्ये 2001 च्या जनगणनेप्रमाणे दर लाख लोकसंख्येची औद्योगिक कामगारांचे प्रमाण 193 होते.

56. 2007-08 मध्ये एकूण 83 चालू कारखान्यापैकी 42 कारखाने लाकूड कापणे व फळ्या तयार करण्याचे होते. मात्र त्यात फक्त 9 कामगार होते. त्या खालोखाल पाव बिस्कीट केक वगैरे अन्नपदार्थांचे उत्पादन, फळे भाजीपाला यांचे उत्पादन व त्यावर प्रक्रीया करणे इ. उद्योगाचा समावेश होतो.

### विकास कार्यक्रम

57. बीड जिल्ह्यात महाराष्ट्र उद्योग मंडळानी बीड येथे एक व परळी-वैजनाथ येथे एक विकासार्थ योजना घेतली असून या दोन्ही क्षेत्रात कारखाने झालेले आहेत. बीड येथे यामंडळाने प्रक्रीया करण्याचा कारखाना व परळी - वैजनाथ येथे विजेचे उत्पादन व उपयोगी साहित्य निर्मितीचे कारखाने आहेत तसेच सहकारी क्षेत्रात 7 साखर कारखाने चालू आहेत.

58. मोठ्या कारखान्याबरोबरच लघू व कुटीर उद्योगांची वाढ व्हावी म्हणून जिल्हा उद्योग केंद्र प्रयत्न करित आहे. स्वयंरोजगार करिता तसेच लघू व कुटीर उद्योग स्थापन करण्याकरिता जिल्हा उद्योग केंद्रातर्फे सर्व प्रकारचे मार्गदर्शन मिळते शिवाय राष्ट्रीयकृत बँकामार्फत उद्योजकांना कर्ज पण दिले जाते.

## (10) रस्ते, वाहतूक व दळणवळण

### रेल्वे

59. जिल्ह्यात ब्रॉड गेज लाईन आहे. परळी-वैजनाथ ते हैद्राबाद ही एकेरी लाईन ब्रॉड गेज जिल्ह्यातून जात असून त्याची लांबी 40.38 कि.मी. आहे. परळी-वैजनाथ ते परभणी ही ब्रॉड गेज रेल्वे मार्ग जात असून त्याची लांबी 7.48 कि.मी. आहे.

### रस्ते

60. जिल्ह्यात मार्च 2008 अखेर वर्गीकृत रस्त्याची लांबी 19188.25 कि.मी. आहे. त्यापैकी 2284.13 कि.मी. राज्य महामार्ग आहे. 4311.46 कि.मी.चे प्रमुख जिल्हा रस्ते असून 3002 कि.मी. इतर जिल्हा रस्ते आहेत. खेड्यातील रस्त्यांची लांबी 8891.34 कि.मी. आहेत. वरील सर्व रस्त्यापैकी 10177.93 कि.मी. रस्त्याचे डांबरीकरण झालेले असून 5701.43 कि.मी. रस्ते खडीचे आहेत. 3056.73 कि.मी. रस्ते इतर माल वापरून तयार केलेले आहेत. पृष्ठांकित रस्त्यांनी जोडलेली खेडी

61. जिल्ह्यातील एकूण खेड्यापैकी मार्च 2008 अखेर 1209 खेडी बारमाही व 12 खेडी हंगामी करिता पृष्ठांकित रस्त्यांशी जोडलेली आहेत.

### नोंदणीकृत वाहने

62. मार्च 2008 अखेर जिल्ह्यात एकूण 144485 स्वयंचलीत वाहनांची नोंदणी करण्यात आली. वर्ष 2007 शी तुलना करता ही वाढ 41.29 टक्के येते. एकूण वाहनांपैकी 69.15 टक्के वाहने दूचाकी, 14.38 टक्के मालवाहू मोटारी, 10.01 टक्के जीप व मोटारी, उर्वरीत 5.46 इतर वाहने होतात.

### मालवाहतूक

63. जिल्हयात रेल्वे मार्ग नसल्यासारखाच असल्याने वाहतूक मालमोटारी मार्फतच चालते. बीड शहराच्या उद्योग धंद्यात वाढ होत असल्याने वाहतूकीच्या साधनात वाढ होताना दिसते. तसेच वाहतूक करणा-या संस्थांच्या प्रमाणात पण वाढ होत आहे.

### महाराष्ट्र राज्य मार्ग परिवहन

64. महाराष्ट्र राज्य परिवहन मंडळाच्या 2007-2008 वर्षात बीड जिल्हयात एकूण 428 बस 410 मार्गावर धावत होत्या. रस्त्यावर धावणा-या गाड्यांची दैनिक सरासरी 413 होती व प्रवाशांची दैनिक सरासरी 1.35 लाख होती.

### टपाल व तार कार्यालये

65. जिल्हयात 2007-2008 या वर्षात एकूण 330 टपाल कार्यालये व 20 तार कार्यालये होती. जिल्हयातील सर्व खेड्यांना टपाल सेवा उपलब्ध केली गेली आहे. या करिता कांही फिरती टपाल कार्यालये आहेत तर कांही ठिकाणी अर्धवेळ टपाल कार्यालये आहेत.

### दूरध्वनी व दूरध्वनी संयोजन केंद्रे

66. बीड जिल्हयात 2008 अखेर एकूण 76084 दूरध्वनी बसविलेले असले तरी त्यापैकी 18495 दूरध्वनी बीड तालुक्यात आहेत. त्यानंतर अंबाजोगाई तालुक्यात 9579, परळी 7871 गेवराई 8698, आष्टी 7809 माजलगाव 6423, केज 5626 पाटोदा 4920, धारूर 2075, शिरूर (कासार) 3163 व वडवणी तालुक्यामध्ये 1375 दूरध्वनी आहेत.

### कामगार व रोजगार

#### रोजगार

67. सेवायोजन कार्यालयाचे आकडेवारी नुसार 2007-2008 वर्षात 48605 व्यक्ती कामावर होत्या. पैकी 15533 व्यक्ती शासकीय कार्यालयात, स्थानिक संस्था मधून अथवा निम शासकीय कार्यालयात 22230 व्यक्ती कामावर होत्या. राहीलेल्या 10842 व्यक्ती खाजगी संस्थेमध्ये कामावर होत्या.

#### सेवायोजन कार्यालय

68. बीड येथे सेवायोजन कार्यालय असून 2007-2008 वर्षाअखेर सेवा पटावर नोकरी मागणा-यांची नोंदलेली संख्या 81047 होती. तर या वर्षात 81 लोकांना सेवायोजन कार्यालयामार्फत नोक-या मिळाल्या.

#### तांत्रिक शिक्षणाचा सोयी

69. बीड येथे 1 शासकीय, 2 खाजगी असे 3 तंत्रनिकेतने आहेत. 11 शासकीय औद्योगिक प्रशिक्षण संस्था व 5 खाजगी औद्योगिक प्रशिक्षण संस्था व +2 स्तरावरील व्यवसाय अभ्यास क्रमाच्या 43 प्रशिक्षण संस्था 2007-2008 वर्षात होत्या. शासकीय तंत्र निकेतनात सिव्हील इंजिनिअर व मेकॅनिकल इंजिनिअर तर खाजगी तंत्र निकेतनात 1) कस्ट्रक्शन टेक्नॉलॉजी 2) कम्युनिकेशन इंजिनिअर याशाखा आहेत. प्रत्येक शाखेत 60 विद्यार्थ्यांना प्रवेश दिला जातो.

#### रोजगार हमी योजना,

70. ग्रामीण भागात मागणी नुसार काम देण्याची हमी महाराष्ट्र शासनाने घेतली आहे. त्या नुसार ग्रामीण भागात तळे, लहान व मध्यम पाटबंधा-याचे धार दाबण्याचे कामे, मू-सूधार, वृक्षारोपन कामे अशी उत्पादक कामे तसेच ज्या भागात अशी कामे उपलब्ध नसतील तेथे रस्त्यांची कामे काढली गेली. या योजनेवर 2007-2008 या वर्षात 4768.18 लक्ष रुपये खर्च झाले असून 54.42 लक्ष मनुष्य दिवस रोजगार निर्मिती झाली.

#### जवाहर ग्राम समृद्धी योजना

71. ग्रामीण भागात रोजगार निर्मिती करिता केंद्र शासन पुरस्कृत जवाहर रोजगार योजना जिल्हयात राबविली जात आहे. ह्या करिता ग्रामीण भागातील 11.60 लाख मनुष्य दिवस रोजगार निर्मितीने उद्दिष्टापैकी 15.12 लाख मनुष्य दिवस रोजगार निर्मिती करण्यात आली.

## (12) सहकार

### संस्था व सभासद

72. जिल्ह्यात 2006-2007 वर्षाअखेर एकूण 5367 सहकारी संस्था होत्या व त्यात सभासद 748 हजार होते. या संस्थांपैकी 755 संस्था कृषि पत संस्था होत्या व 4612 संस्था इतर कार्य करणा-या होत्या. पत संस्थांची व इतर संस्थांची एकूण संस्थांशी अनुक्रमे टक्केवारी 17.34 व 94.80 येते. पत संस्था नव्ये मुख्यत्वे शेती पत संस्था ग्रामीण भागात तर शहरी भागात बिगर शेती पत संस्था जास्त आहेत. जालू वर्षात 4612 शेती पत संस्था होत्या, तर 545 बिगर शेती पत संस्था होत्या. शेती पत संस्था व बिगर शेती पत संस्थांत अनुक्रमे 891 व 104 हजार सभासद आहेत. त्यांना 7031.72 लाख व 44863.85 लाख रुपये कर्ज वाटप करण्यात आले.

73. जिल्ह्यात एकूण 117 पणन संस्था असून या संस्थेचे सभासद 3 हजार आहेत. जिल्ह्यात 2389 उत्पादक संस्था असून या संस्थांचे सभासद 39 हजार आहेत. कांही महत्वाच्या उत्पादन संस्थांचे सभासद संख्या येणे प्रमाणे, विणकर संस्था ( हातमाग, यंत्रमाग ) 14 असून सभासद 715 आहेत. औद्योगिक वसाहती संस्था 9 असून सभासद 1432 आहेत. इतर औद्योगिक संस्था 224 असून सभासद 58 आहेत. जिल्ह्यात एकूण 1651 सामाजिक सेवा संस्था असून या संस्थेचे 73 हजार सभासद आहेत. कांही महत्वाच्या सामाजिक संस्था व सभासद संख्या येणे प्रमाणे ग्राहक मांडार संस्था 86 असून सभासद 22431 आहेत. गृहनिर्माण संस्था 485 असून सभासद 10837 आहेत. कामगार कंत्राट संस्था 429 असून सभासद 16804 आहेत.

74. घरबांधणी संस्थांनी 3529 गाळे बांधले तर मच्छिमार संस्थानी 880 लक्ष रुपयांची मच्छी पकडली. 7 साखर कारखान्यातून 29.82 लक्ष मे. टन ऊसाचे गाळप करण्यात आले.

75. जिल्ह्यात शेतक-यांची पत मागणी पुरविण्याकरिता जिल्हा मध्यवर्ती सहकारी बँक असून तिच्या 71 शाखा 2006-2007 वर्षात कार्यरत होत्या. जिल्हा मध्यवर्ती सहकारी बँकेमार्फत 23382.45 लाख रुपये कर्ज वाटप करण्यात आले. जिल्हा मध्यवर्ती सहकारी बँक मुख्यत्वे करून शेतक-यांना सहकारी संस्था मार्फत लघू व मध्यम मुदतीकरिता कर्ज पुरवठा करते. शेतक-यांना जमिनी सुधारण्याकरिता दीर्घ कालीन कर्ज पुरवठा सु-विकास बँकेमार्फत होता. जिल्हा सु-विकास बँकेचा प्रत्येक तहसील मुख्यालयास शाखा आहेत.

### 13) बँक

76. जिल्ह्यात एकूण 55 वर्गीकृत बँका 2008 या वर्षात कार्यरत होत्या. त्या बँकेच्या एकूण 175 शाखा होत्या या वर्गीकृत बँकेच्या ठेवी रूपये 187783 लक्ष असून त्यांनी दिलेली कर्ज रु. 34242 लक्ष आहेत. जिल्ह्यात सहकारी बँकेचा 71 शाखा आहेत. जिल्ह्यात दर लाख लोकसंख्येला व्यापारी बँकांची संख्या 5 असून सहकारी बँकांची संख्या 4 येते.

### अग्रक्रम विभागात कर्ज पुरवठा

77. जिल्ह्यातील अग्रणी बँकेमार्फत तसेच अन्य व्यापारी व सहकारी बँका मार्फत प्राथमिकता विभागात कर्ज वाटपासाठी अग्रक्रम दिला जातो.

### (14) कामगारांचे ग्राहक किंमतीचे निर्देशांक

78. या जिल्ह्यात ग्राहक निर्देशांक प्रकाशित होत नाही प्रादेशिक विभाग औरंगाबाद केंद्राचा निर्देशांक या जिल्ह्याला लागू होतो. प्रादेशिक विभाग औरंगाबाद 5 केंद्राचा 1982 पायाभूत वर्ष धरल्यास मार्च 2008 मध्ये सर्वसाधारण निर्देशांक 654 येतो.

### (15) शिक्षणाच्या सोयी

#### प्राथमिक व माध्यमिक

79. जिल्ह्यात एकूण 2146 प्राथमिक शाळा व 600 माध्यमिक शाळा वर्ष 2007-2008 मध्ये होत्या. प्राथमिक शाळात 2008 अखेर 309 हजार विद्यार्थी होते. पैकी 161 हजार मुली होत्या. एकूण विद्यार्थ्यांशी मुलीची टक्केवारी 52.03 येते. प्राथमिक शाळात चालू वर्षी 9682 शिक्षक म्हणजे दर शिक्षकी 32 विद्यार्थी होते. प्राथमिक शाळेच्या मानाने माध्यमिक शाळाची संख्या कमी आहे. दर माध्यमिक शाळामागे 4 प्राथमिक शाळा येतात. तसेच माध्यमिक शाळां मधील विद्यार्थी पण कमी आहेत. प्राथमिक शाळामधील विद्यार्थ्यांशी तुलना करता दर 100 प्राथमिक शाळेतील विद्यार्थ्यांमागे माध्यमिक शाळेतील विद्यार्थी 61 येतात.

## शिक्षण

80. डॉ. बाबासाहेब आंबेडकर मराठवाडा विद्यापिठाचे मुख्यालय औरंगाबाद येथे आहे. बीड येथे विज्ञान, वाणिज्य कला शाखेची महाविद्यालये आहेत. शिवाय वैद्यकीय महाविद्यालय व अध्यापक महाविद्यालय अंबाजोगाई येथे आहेत. जिल्ह्यात सर्व तालुक्यांच्या ठिकाणी एक-एक महाविद्यालये आहेत. जिल्ह्यात सन 2007-2008 मध्ये एकूण 9 उच्चमाध्यमिक व 64 महाविद्यालयातून 119315 विद्यार्थी शिक्षण घेत होते. तंत्र निकेतन व औद्योगिक प्रशिक्षण यांचे सोय पण येथे आहे.

### इतर शिक्षण कार्यक्रम

81. शासकीय धोरणानुसार साक्षर नसलेल्या 15 ते 35 वयोगटातील व प्रौढांना साक्षर करण्यासाठी बीड जिल्ह्यात निरंतर शिक्षण योजना या कार्यक्रमांतर्गत सुरु केलेल्या निरंतर शिक्षण केंद्राची संख्या 2007-2008 या वर्षात 582 होती.

## (16) वैद्यकीय व आरोग्य सेवा

### वैद्यकीय सेवा

82. जिल्ह्यात वैद्यकीय सेवा शासकीय संस्था, स्थानिक संस्था (जिल्हा परिषद, सेवामावी संस्था व खाजगी संस्थामार्फत पुरविण्यात येतात. अंबाजोगाई येथे वैद्यकीय महाविद्यालयाचे रुग्णालय आहे. जिल्ह्यात एकूण 1350 खाटांची सोय असून त्यापैकी अंबाजोगाईच्या वैद्यकीय रुग्णालयात 80 खाटांची सोय असून त्याचा लाभ 17.8 हजार रुग्णांनी 2007-2008 या वर्षात घेतला. शिवाय शासनाचे जिल्हा सामान्य रुग्णालय व क्षयरोग चिकित्सालय बीड येथे आहे. जिल्हा परिषदेची 50 प्राथमिक आरोग्य केंद्रे आहेत. 2001 जनगणनेप्रमाणे दर लाख लोकसंख्येमागे खाटांची संख्या 57 येते.

### कुटुंब कल्याण कार्यक्रम

83. जिल्ह्यात कुटुंब कल्याण केंद्रे राबविण्याकरिता 2007-2008 मध्ये 65 केंद्रे होती. पैकी 7 केंद्रे नागरी भागात तर 58 केंद्रे ग्रामीण भागात आहेत. कुटुंब कल्याण शस्त्रक्रिया 2007-2008 मध्ये 13200 करण्यात आल्या. पैकी 13157 शस्त्रक्रिया स्त्रियावर करण्यात आल्या. गर्भप्रतिबंधक उपाय म्हणून 2007-2008 मध्ये 35204 स्त्रियांना तांबी बसविण्यात आली.

## (17) इतर कार्यक्रम

### माता बाल संगोपन कार्यक्रम

84. बीड जिल्ह्यात माता बाल संगोपन कार्यक्रमांतर्गत 2007-2008 या वर्षात लस टोचणी कार्यक्रमाद्वारे त्रिगुणी लस, प्रोलीओ, बी.सी.जी., गोवर, त्रिगुणी (डि.टी.), धनुर्वात लस अनुक्रमे 56707, 50223, 49391, 45672, 46127, 151306 लस टोचण्यात आली होती.

### दुर्बल घटक

85. जिल्हा नियोजनात दुर्बल घटकांकरिता स्वतंत्ररित्या कार्यक्रम राबविण्यात येतो. अनुसूचित जाती व जमाती करिता जिल्हा ग्रामीण विकास यंत्रणेमार्फत तसेच इतर योजनामार्फत स्वतंत्र रित्या कार्यक्रम राबविला जातो. दुर्बल घटकांना विहिर खोदून देणे, विद्यार्थ्यांना वस्तीगृहे, फी माफी, शिष्यवृत्ती, गणवेश वाटप व पुस्तक पेढ्या पुरविणे, घरे बांधणी, कर्ज व अनुदान, मू-सुधार करिता अनुदान, शासकीय तसेच स्थानिक व निम शासकीय कार्यालयातून नोक-या पुरविणे इत्यादी बाबी उपलब्ध करून दिल्या जातात. विशेष घटक योजनेअंतर्गत 2007-2008 वर्षाकरिता 2078.81 लक्ष रुपये खर्ची पडले.

### पाणी पुरवठा

86. बीड जिल्ह्यात पावसाचे प्रमाण दिवसांदेवस कमी होत असल्याने सन 2007-2008 मध्ये शासनाने 980 गावांना व 869 वाड्यांना/वस्त्यांना कायम व तात्पुरत्या स्वरूपाची नळ योजना करून पिण्याच्या पाण्याची सोय केलेली आहे. सन 2007-2008 मध्ये 187 गावांना व 165 वाड्यांना टँकरद्वारे पाणी पुरवठा करण्यात आला.

### दारिद्र्य निर्मुलन कार्यक्रम

87. ग्राम विकास खात्याने केलेल्या 2007-08 पाहणी नुसार जिल्ह्यात 111967 कुटुंबे दारिद्र्य रेषेखाली असून त्यांच्यासाठी विविध योजना राबविल्या जातात. यामध्ये कृषि विभागाकडून जिल्हा परिषदे मार्फत मागासवर्गीयास, अल्प मू-धारकांना प्रत्येक तालुक्यामधून लाभधारकासाठी जमिन सुधारणे, शेतीची औजारे, बैलगाडी, दुमती जनावरे, विहिर खोदणे, विद्युत्पंप बसविणे इत्यादीसाठी अनुदान दिले जाते. त्याचप्रमाणे 20 कलमी कार्यक्रमांतर्गत जिल्हा ग्रामीण विकास यंत्रणेकडून अल्प मू-धारक आणि भूमीहीन मजूर आणि दारिद्र्य रेषेखालील कुटुंबांना उदांग व्यवसाय, शेती सुधारणा, सिंचनाच्या सोयी उपलब्ध करण्यासाठी तसेच दुमती जनावरे इत्यादी खरेदी करण्यासाठी अर्थ सहाय्य दिले जाते.

## मागासवर्गीय जाती वस्तीगृहे व आश्रमशाळा

88. बीड जिल्हा आदिवासी जिल्हा म्हणून जरी घोषित करण्यात आला नसला तरी बीड जिल्ह्यात आदिवासी क्षेत्राबाहेरील आदिवासीकरिता उपयोजना ( ओ.टी.एस.पी.) राबविल्या जातात. बीड जिल्ह्यात आदिवासी विद्यार्थ्यांकरिता सुरडी व शेडाळा ता. आष्टी व थेटेगव्हाण ता. धारूर येथे प्रत्येकी एक आश्रमशाळा आहे. त्यात अनुक्रमे 120, 262 व 117 विद्यार्थी होते. तसेच विमुक्त व भटक्या जमातीच्या विद्यार्थ्यांकरिता बीड जिल्ह्यात 22 प्राथमिक व 5 माध्यमिक आश्रमशाळा होत्या. तसेच उसतोड कामगारांच्या मुला मुलींसाठी विद्यापी शाळा 3 असून जिल्ह्यात मागासवर्गीयांच्या कल्याणकारी योजनांतर्गत वस्तीगृहाची संख्या 74 असून त्यात 3650 विद्यार्थी राहतात.

## (18) संकीर्ण

### स्थानिक संस्था

89. जिल्ह्यात मार्च 2008 अखेर 1020 ग्रामपंचायती होत्या. पैकी 832 स्वतंत्र होत्या, तर 188 गुप्त ग्रामपंचायती आहेत. वर्ष 2007-2008 मधील ग्रामपंचायतीचे एकूण उत्पन्न व खर्च अनुक्रमे 1476.15 लाख रुपये व 1070.5 लाख रुपये आहे.

90. जिल्ह्यात मार्च 2008 अखेर 6 नगर परिषदा आहेत. या 6 नगर परिषदांचे उत्पन्न व खर्च अनुक्रमे 86662.03 लाख व 60498.01 लाख रुपये आहे. जिल्हा परिषद बीडची वर्ष 2007-2008 ची मिळकत व खर्च येणे प्रमाणे रुपये 69872 लाख रुपये, 62280 लाख रुपये आहे.

### पोलीस व गुन्हे

91. जिल्ह्यात 24 पोलीस स्थानके व 13 पोलीस आऊट पोस्ट मार्च 2008 अखेर होते. एकूण पोलीस दलद्वारी संख्या 2007-2008 मध्ये 1909 होती. त्यावर 2303 लाख रुपये खर्च करण्यात आले. वर्ष 2007-2008 मध्ये 4752 न्यायालयात प्रविष्ट केलेले प्रकरणे नोंदविण्यात आले.

### करमणूक

92. जिल्ह्यात मार्च 2008 अखेर कायम स्वरूपाची 9 सिनेमागृहे आहेत. फिरत्या सिनेमा गृहांची संख्या चालू वर्षात 1 होती व 27 व्हिडीओ गृहे होती. चित्रपटाद्वारे करमणूक कराची एकूण वसूली चालू वर्षात 22.50 लाख रुपये झाली. या खेरीज बीड येथे एक नाट्यगृह असून त्यात नाटके व मापनाचे कार्यक्रम होतात.

### अल्पवचत

93. सन 2007-2008 या वित्त वर्षात बीड जिल्ह्यात अल्प वचत साली गोळा केलेली रक्कम रुपये 8200.28 लाख होती. त्यात प्रामुख्याने पुनरावर्ती खाती, इंदीरा विकास पत्रे, किसान विकास पत्रे, राष्ट्रीय वचत प्रमाणपत्रे, 8 वी मालिका उत्सवादीया समावेश आहे. मागील वर्षी 9881.74 लक्ष रुपये अल्पवचत गुंतवणूक करण्यात आली होती.

### पर्यटन/दर्शनात्रे

94. बीड येथे ऊकालेश्वराचे फार सुरेंद्र मंदिर आहे. या मंदिराचे बांधकाम यादव कालीन असून शिल्पाची वैशिष्ट्ये व पेत हे आज ही या शिल्पावर स्पष्टपणे दिसतात. याशिवाय जटाशंकराचे देऊळ असून बीडच्या परिसरात पुर्वेला खंडेश्वरी कोटहापूर निवासिनीचे देवालय आणि उत्तरेला खंडोबांचे देऊळ व दिपमाला जुन्या काळातील शिल्प व नसूवलेचे नमुने आहेत.

95. बीड पारून 19 किलो मिटर अंतरावर कपिलधार हे तिर्थक्षेत्र असून त्या स्थानी कपिलमुनीनी उग्र तपश्चर्या केली असे पुराणात दर्शिले आहे.



96. बीड पासून 30 किलो मिटर अंतरावर चाकरवाडी हे तिर्थक्षेत्र असून त्या स्थानी श्री ज्ञानेश्वरमाउली महाराज यांची समाधी आहे. त्या ठिकाणी दर आमावास्पेला लाखो भाविक दर्शनाला जातात.

97. परळी हे बारा ज्योतिर्लिंगापैकी एक स्वयंभू ज्योतिर्लिंग आणि गणेश महात्म्यात ज्या प्रमुख गणपती मूर्ती उल्लेख केला आहे, त्या पैकी चार गणेश मंदिरे अनुक्रमे लिबांगणेश, नवगण राजूरी, गंगामसला व नामलगाव हे जिल्ह्यात आहेत. तसेच यांच्या जोडीला अंबाजोगाई येथे जोगोईचे मंदिर आहे.

98. मराठी आद्य कवी मुकुंदराज यांनी मराठी सरस्वतीची पहिली रचना या जिल्ह्यात केली. त्यांचे समाधी-स्थान अंबाजोगाई पासून 3 कि.मी. अंतरावर आहे.

99. तसेच या जिल्ह्यात सौताडा तालुका पाटोदा येथे रामेश्वराचे मंदिर खोल दरीत असून प्रेक्षणीय आहे. त्याचप्रमाणे जुलै ते सप्टेंबर या कालावधीत येथे निसर्गरम्य धबधबा पाहावयास मिळतो. या शिवाय बीड पासून पाच कि.मी. अंतरावर खजाना विहीर आहे. या विहीरीचे वैशिष्ट्ये असे की, सतत ठरावीक पातळीवर 5 ते 6 फुट इतकेच पाणी या विहीरीत असते. ही विहीर हिजरी 991 मध्ये सलाबत खानाने बांधलेली असून या विहीरीत पाणी कोठून येते याचा शोध अद्याप पर्यंत लागलेला नाही.

#### बिंदूसरा युवा शांती वन प्रकल्प

100. आंतरराष्ट्रीय युवक वर्षाच्या निमित्त्याने बीड तालुकातील मंजरी या गांवाजवळ असलेल्या ओसाड व माळरान जागेवर युवा शांती वन प्रकल्प उभारण्याचा संकल्प करण्यात आला. या प्रकल्पासाठी एकूण 25 एकर जागा संपादित करण्यात आलेली असून हे स्थळ बीड असून 1.1 कि.मि. असलेल्या मंजरी गांवाजवळ आहे. या प्रकल्पाचा मुख्य उद्देश म्हणजे युवकांच्या श्रमातून निसर्गरम्य युवाशांती वन प्रकल्प तयार करणे असा आहे. त्या मध्ये या ठिकाणी वेगवेगळ्या प्रकारची झाडे लावणे, राहण्यालायक झोपड्या बांधणे, वन विहार व एक अद्यावत विश्रामगृह तयार करून स्पॉट तयार करण्याची कल्पना आहे.

जिल्हा सामाजिक व आर्थिक समालोचन सन 2007-08

दृष्टिक्षेपात बीड जिल्हा

अ.क्र.	बाब	परिमाण	जिल्हा	महाराष्ट्र
1	2	3	4	5
एक	प्राकृतिक रचना			
1	भौगोलिक स्थान			
	1.1 उत्तर अक्षांश	अंश	18.3.19.3	16.4.22.1
	1.2 पूर्व रेखांश	अंश	74.5.76.6	72.6.80.9
	1.3 क्षेत्रफळ	000 चौ.कि.मी.	10.4	308
2	प्रशासकीय रचना			
	2.1 तालुके	संख्या	11	353
	2.2 शहरे	संख्या	6	378 #
	2.3 एकूण गावे	संख्या	1354	43711
	2.4 पेकी निर्जन गावे	संख्या	19	2616
दोन	स्थानिक स्वराज्य संस्था (2007-08)			
1	महानगरपालिका	संख्या	0	22
2	नगरपरिषदा	संख्या	6	225
3	कटकमंडळे	संख्या	0	7
4	पंचायत समित्या	संख्या	11	351
5	ग्रामपंचायती	संख्या	1020	27916
तीन	लोकसंख्या (2001)			
1	ग्रामीण	हजार	1774	55778
2	नागरी	हजार	387	41101
3	एकूण	हजार	2161	96879
4	पुरुष	हजार	1116	50401
5	स्त्रिया	हजार	1045	46478
6	स्त्रिया प्रति हजार पुरुष	संख्या	936	922
7	अनुसूचित जातींची लोकसंख्या	हजार	281	9882
	7.1 एकूण लोकसंख्येशी प्रमाण	टक्के	13.01	10.2
8	अनुसूचित जमातींची लोकसंख्या	हजार	24	8577
	8.1 एकूण लोकसंख्येशी प्रमाण	टक्के	1.12	8.9
9	घनता (लोकसंख्या प्रति चौ.कि.मी.)	संख्या	207	315

# गणना शहरासह

जिल्हा सामाजिक व आर्थिक समालोचन सन 2007-08

वृष्टिक्षेपात बीड जिल्हा

अ.क्र.	नाव	परिमाण	जिल्हा	महाराष्ट्र
1	2		4	5
10	साक्षरतेचे प्रमाण ( जनगणना -2001)			
	10.1 ग्रामीण	टक्के	55.08	76.9
	10.2 नागरी	टक्के	68.24	85.5
	10.3 एकूण	टक्के	57.44	76.9
	10.4 पुरुष	टक्के	60.89	86.0
	10.5 स्त्रिया	टक्के	39.11	67.0
	10.6 साक्षरतेमध्ये जिल्हाचा गज्यात	क्रम संख्या	21	2
11	कारित्य रेषाकालील ग्रामीण कुटुंबे (2002-03)	लाख	1.11	45.03
चार	जिल्हा उत्पन्न अंदाज			
1	चालू किंमतानुसार (2005-06 व 2006-07 च्या मालिकेप्रमाणे)			
	1.1 एकूण उत्पन्न (स्थूल)	कोटी रु.	6727.84	509356
	1.2 दरडोई उत्पन्न (स्थूल)	रुपये	29142	48171
	1.3 एकूण उत्पन्न (निव्वळ)	कोटी रु.	6006.48	437035
	1.4 दरडोई उत्पन्न (निव्वळ)	रुपये	26018	41331
2	स्थिर किंमतीनुसार (2005-06 व 2006-07)			
	2.1 एकूण उत्पन्न (स्थूल)	कोटी रु.	3103.76	376783
	2.2 दरडोई उत्पन्न (स्थूल)	रुपये	22107	35633
	2.3 एकूण उत्पन्न (निव्वळ)	कोटी रु.	4587.82	325148
	2.4 दरडोई उत्पन्न (निव्वळ)	रुपये	19873	30750
पाच	कृषि (2006-07)			
1	भौगोलिक क्षेत्र	हजार हेक्टर	1069	30758
2	जंगलव्याप्त क्षेत्र	हजार हेक्टर	26	5212
3	जंगलव्याप्त क्षेत्राचे भौगोलिक क्षेत्राशी प्रमाण	टक्के	2.43	16.95
4	शेततीला उपलब्ध नसलेली जमीन			
	4.1 विंगर- शेतती वापराखालील	हजार हेक्टर	18	1407
	4.2 पडीत आणि लागवडीलायक नसलेली	हजार हेक्टर	39	1720
	4.3 एकूण (4.1 + 4.2)	हजार हेक्टर	57	3127

जिल्हा सामाजिक व आर्थिक समालोचन सन 2007-08

दृष्टिक्षेपात बीड जिल्हा

अ.क्र.	बाब	परिमाण	जिल्हा	महाराष्ट्र
1	2	3	4	5
5	पडीत जमिनीव्यतिरिक्त लागवड न केलेली इतर जमीन			
	5.1 कायम गुरेचरण व इतर	हजार हेक्टर	36	1252
	5.2 झाडे-झुडपांखालील	हजार हेक्टर	5	249
	5.3 लागवडीलायक परंतु पडीत	हजार हेक्टर	62	914
6	पडीत जमीन			
	6.1 चालू पड	हजार हेक्टर	17	1327
	6.2 इतर पड	हजार हेक्टर	45	1204
7	पिकाखालील क्षेत्र			
	7.1 पिकाखालील निव्वळ क्षेत्र	हजार हेक्टर	862	17473
	7.2 दुसोटा क्षेत्र	हजार हेक्टर	110	5083
	7.3 एकूण पिकाखालील क्षेत्र	हजार हेक्टर	972	22556
8	ओलित खालील क्षेत्र			
	8.1 निव्वळ ओलित क्षेत्र	हजार हेक्टर	198	3147
	8.2 एकूण ओलित क्षेत्र	हजार हेक्टर	236	3810
9	मत्स्याच्या पिकाखालील क्षेत्र			
	9.1 तृणधान्ये	हजार हेक्टर	553	9621
	9.2 कडधान्ये	हजार हेक्टर	104	3828
	9.3 तेलविया	हजार हेक्टर	2	3863
	9.4 ऊस	हजार हेक्टर	36	उ.ना.
	9.5 कापूस	हजार हेक्टर	111	3107
10	परजन्य (सरसरी)	नि.मी.	674.67	उ.ना.
11	जमीन वदती धारण संख्या (2000-01)			
	11.1 क्षेत्र 2 हेक्टरपेक्षा कमी	शंभर हेक्टर	3686	6693
	11.2 क्षेत्र 2 ते 10 हेक्टर	शंभर हेक्टर	4863	11308
	11.3 क्षेत्र 10 हेक्टरपेक्षा जास्त	हजार	34	1879
सहा	जलसिंचन पूर्ण झालेले पाटबंधारे प्रकल्प व त्यांखालील लाभक्षेत्र (2007-08)			
1	मोठे पाटबंधारे प्रकल्प	संख्या	3	66
	1.1 लाभक्षेत्र	हजार हेक्टर	88	2456
2	मध्यम पाटबंधारे प्रकल्प	संख्या	10	233
	2.1 लाभक्षेत्र	हजार हेक्टर	20	739

जिल्हा सामाजिक व आर्थिक समालोचन सन् 2007-08

दृष्टिक्षेपात बीड जिल्हा

अ.क्र.	बाब	परिमाण	जिल्हा	महाराष्ट्र
1	2	3	4	5
3	लघु पाटबंधारे प्रकल्प (राज्यक्षेत्र)	संख्या	107	2777
	3.1 लाभक्षेत्र	हजार हेक्टर	106	1134
4	सिंचन विहिरीखाली भिजणारे क्षेत्र	हजार हेक्टर	उ.ना.	867
सात	पशुसंवर्धन (पशुगणना-2003)			
1	एकूण पशुधन	हजार	1374	37058
2	गो जातीय	हजार	708	16738
3	महिषवर्गीय	हजार	153	6084
4	मेंढ्या व शेळ्या	हजार	576	13624
5	कोंबड्या व बदके	हजार	814	34596
आठ	सहकार क्षेत्र ( 2005-06)			
1	सहकारी संस्था	संख्या	5367	200740
2	प्राथमिक कृषि सहकारी पतसंस्था	संख्या	753	21238
	2.1 सभासद संख्या	हजार	518	12271
	2.2 दिलेली कर्जे	कोटी रु.	571	549802
	2.2 यणे कर्जे	कोटी रु.	371	1053686
3	सहकारी दुग्धसंस्था	संख्या	1749	30913
नऊ	वीज ( 2007-08 )			
1	विद्युतीकरण झालेली गावे	संख्या	1360	40351
2	वीज पुरवठा केलेले कृषी पंप संच	हजार	उ.ना.	2777
3	त्रिजेचा वापर			
	3.1 घरगुती (2007-08)	हजार कि.वॅ.तास	265	14284
	3.2 वाणिज्यिक	हजार कि.वॅ.तास	35	6940
	3.3 औद्योगिक	हजार कि.वॅ.तास	78	26535
	3.4 कृषि	हजार कि.वॅ.तास	79	9749
	3.5 इतर	हजार कि.वॅ.तास	321	318
	3.6 एकूण (3.1 ते 3.5)	हजार कि.वॅ.तास	778	57826

जिल्हा सामाजिक व आर्थिक समालोचन सन 2007-08

दृष्टिक्षेपात बीड जिल्हा

अ.क्र.	बाब	परिमाण	जिल्हा	महाराष्ट्र
1	2	3	4	5
<b>दहा</b>	<b>परिवहन व दळणवळण (2007-08)</b>			
1	रेल्वे मार्गाची एकूण लांबी	कि.मी.	47.87	5902
2	रस्त्यांनी जोडलेली गावे			
	2.1 बारमाही	संख्या	1209	38483
	2.2 हंगामी	संख्या	12	1397
3	रस्त्यांची लांबी (पृष्ठांकित)			
	3.1 राष्ट्रीय महामार्ग	कि.मी.	381	4367
	3.2 राज्य महामार्ग	कि.मी.	1903	33675
	3.3 प्रमुख जिल्हामार्ग	कि.मी.	4311	49147
	3.4 इतर जिल्हामार्ग	कि.मी.	3002	45674
	3.5 ग्रामीण रस्ते	कि.मी.	9591	100801
	3.6 एकूण (3.1 ते 3.5)	कि.मी.	19188	233664
<b>अकरा</b>	<b>नोंदणीकृत कारखाने व रोजगार ( 2006 )</b>			
1	नोंदणीकृत कारखाने	संख्या	28	36180
2	नोंदणीकृत चालू कारखाने (त्यांतील कामगार)	संख्या	83	30684
		संख्या	4269	1281000
3	साखर कारखाने (साखरेचे उत्पादन)	संख्या	7	202
		हजार मे. टन	318	9100
4	सहकारी सूत गिरण्या	संख्या	6	177
<b>बारा</b>	<b>कर्णचारी गणना (1 जुलै 2007 रोजी भरलेली पदे)</b>			
1	शासकीय	हजार	12	581
2	जिल्हा परिषदा	हजार	16	457
3	नगर परिषदा	हजार	1.5	52
4	महानगरपालिका	हजार	0	112

जिल्हा सामाजिक व आर्थिक समालोचन सन 2007-08

दृष्टिक्षेपात बीड जिल्हा

अ.क्र.	बाब	परिमाण	जिल्हा	महागाष्ट
1	2	3	4	
<b>तेरा शिक्षण क्षेत्र(2007-08 )</b>				
1	प्राथमिक शिक्षण			
	1.1 एकूण शाळा	संख्या	2146	69330
	1.2 विद्यार्थी	हजार	309	11571
	1.3 शिक्षक	हजार	10	341
	1.4 प्रति शिक्षक विद्यार्थी	संख्या	32	34
2.	माध्यमिक शिक्षण			
	2.1 एकूण शाळा	संख्या	600	20339
	2.2 विद्यार्थी	हजार	189	11236
	2.3 शिक्षक	हजार	7	298
	2.4 प्रति शिक्षक विद्यार्थी	संख्या	26	38
3	उच्च शिक्षण			
	3.1 संस्था	संख्या	94	2316
	3.2 एकूण विद्यार्थी	हजार	75	1170
4	तांत्रिक व व्यवसाय शिक्षण			
	4.1 व्यवसाय पदवी एकूण शिक्षण संस्था (प्रवेश क्षमता)	संख्या	उ.ना.	312
		संख्या	उ.ना.	58179
	4.2 व्यवसाय पदविका एकूण शिक्षण संस्था (प्रवेश क्षमता)	संख्या	उ.ना.	648
		संख्या	उ.ना.	73767
	4.3 शासकीय औद्योगिक प्रशिक्षण संस्था (प्रवेश क्षमता)	संख्या	11	369
		संख्या	1567	67240
	4.4 अशासकीय औद्योगिक प्रशिक्षण संस्था (प्रवेश क्षमता)	संख्या	4	191
		संख्या	73	23496
<b>चौदा सार्वजनिक आरोग्य(2007-08)</b>				
1	रुग्णालये	संख्या	15	1054
2	दवाखाने	संख्या	28	2072
3	प्राथमिक आरोग्य केंद्रे	संख्या	50	1812
4	प्राथमिक आरोग्य उपकेंद्रे	संख्या	228	उ.ना.
5	प्राथमिक आरोग्य पथके	संख्या	0	177

जिल्हा सामाजिक व आर्थिक समालोचन सन 2007-08

दृष्टिक्षेपात बीड जिल्हा

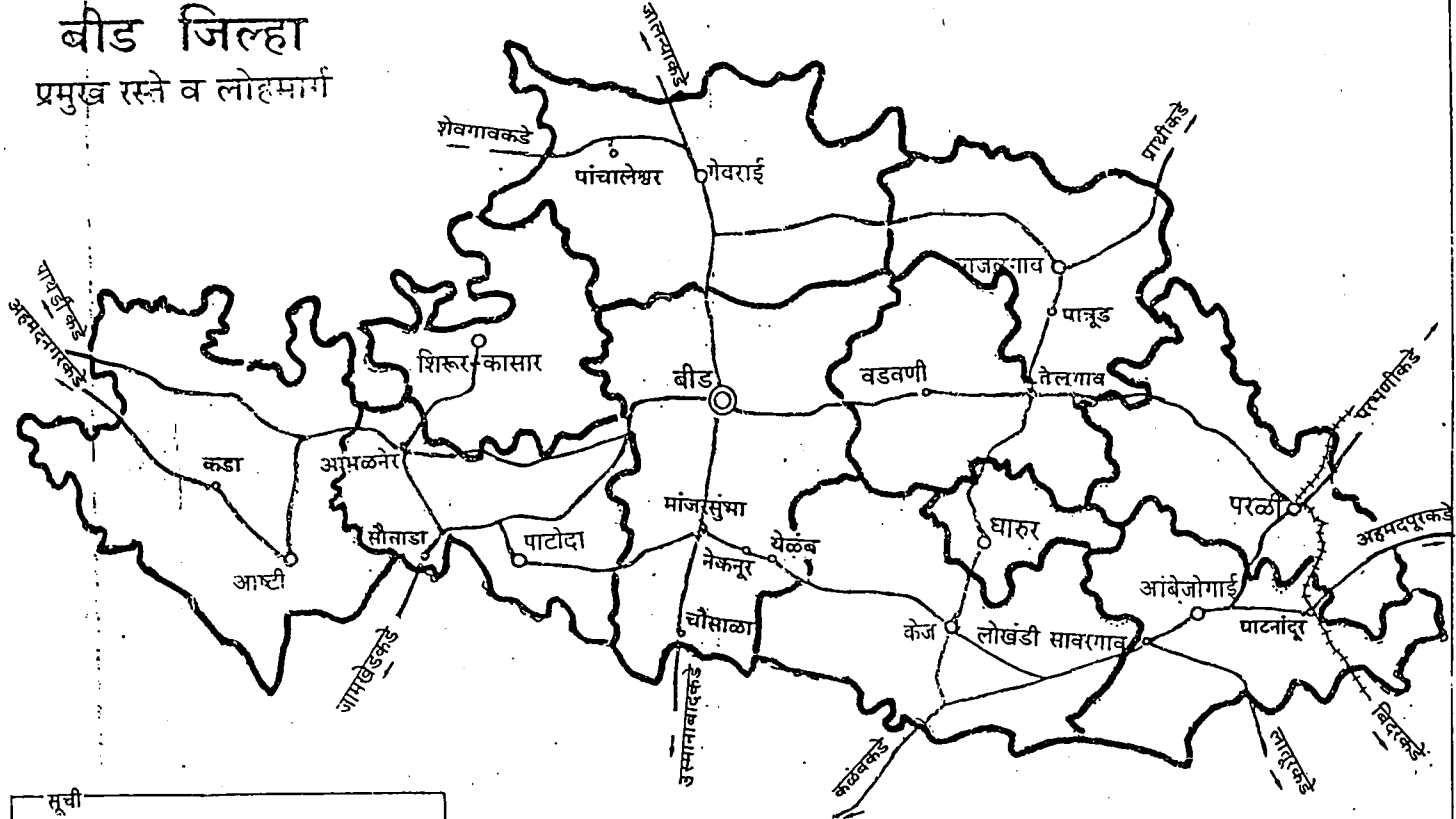
अ.क्र.	बाब	परिमाण	जिल्हा	महाराष्ट्र
1	2	3	4	5
पंधरा	आदिवासी कल्याणकारी योजना			
1	आदिवासी आश्रमशाळा (त्यांतील विद्यार्थी)	संख्या संख्या	3 499	1105 418815
सोळा	मागासवर्गीयांसाठी कल्याणकारी योजना			
1.	मागासवर्गीयांसाठी वसतिगृहे (त्यांतील विद्यार्थी)	संख्या संख्या	8 680	271 22668
सतरा	सार्वजनिक वितरण व्यवस्था			
1	गास्त भावाची दुकाने	संख्या	1975	49533
2	पुरविलेला एकूण साठा			
	2.1 गहू	हजार टन	62.8	1218.74
	2.2 तांदूळ	हजार टन	28.7	1078.33
3	शासकीय गोदामे (साठवण क्षमता)	संख्या हजार टन	30 23	1012 572.98

# गणना शहरासह,




# बीड जिल्हा

## प्रमुख रस्ते व लोहमार्ग

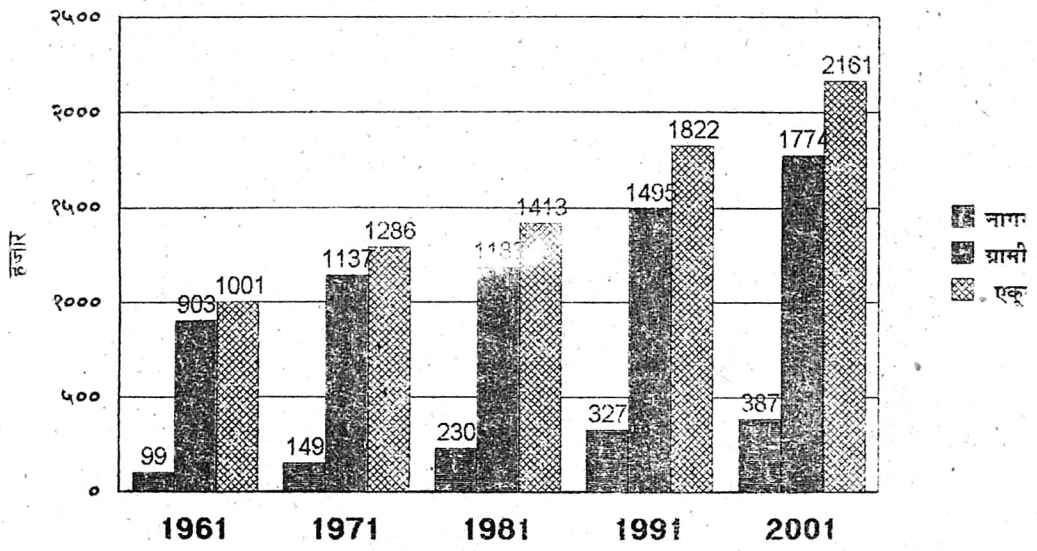


( २२ )

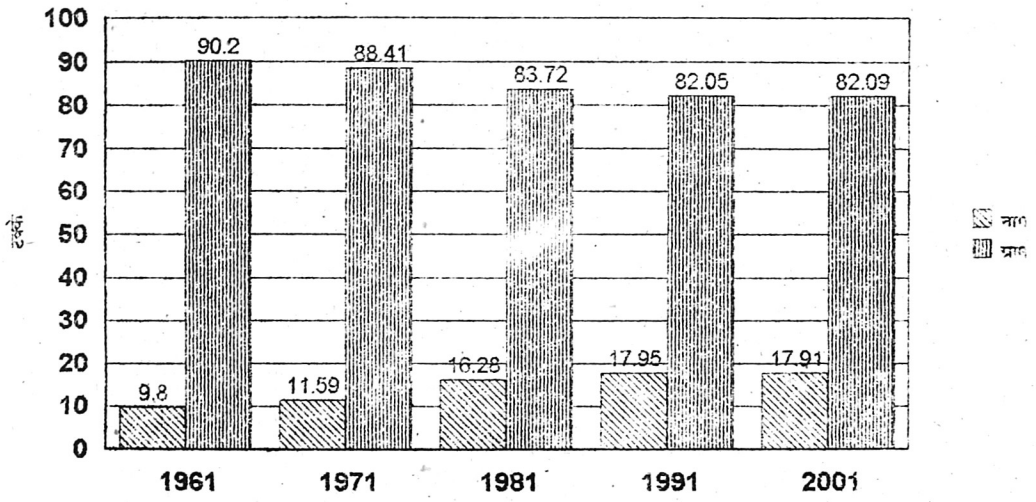
सूची	
	प्रमुख रस्ते
	लोहमार्ग
	जिल्हा मुख्यठिकाण
	तालुका मुख्य ठिकाण
	गांव



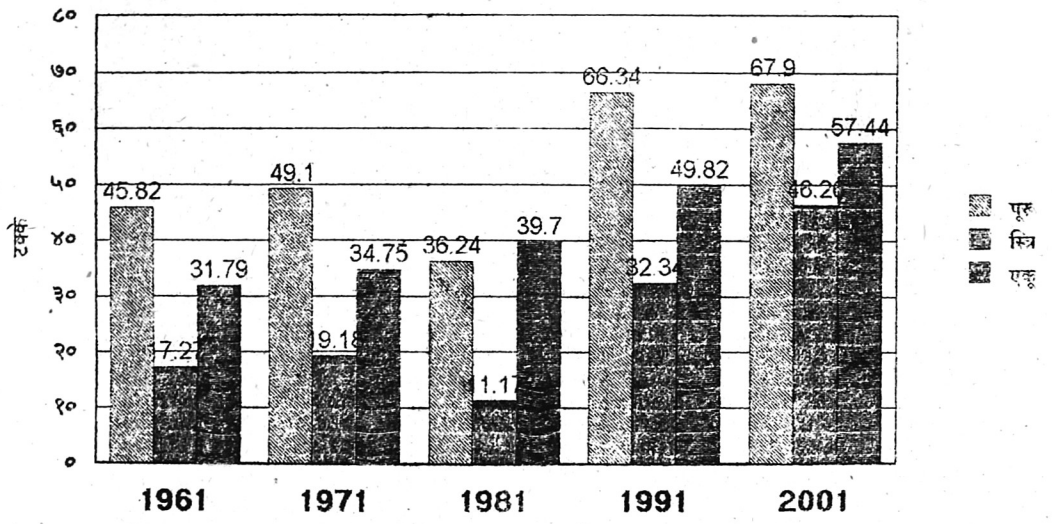
आलेख २०.१  
जिल्ह्याची लोकसंख्या  
( जन्मगणना नुसार )



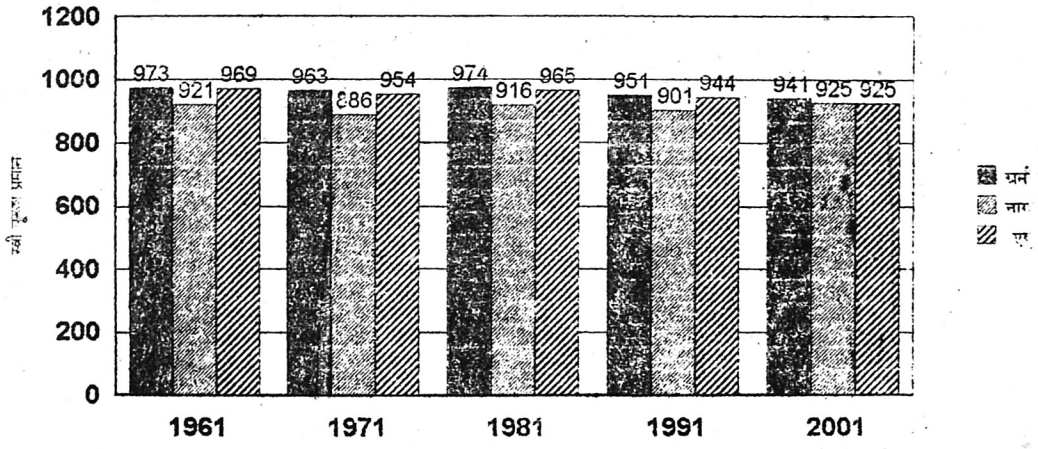
आलेख क्र. २  
जिल्ह्यातील ग्रामीण व नागरी लोकसंख्येचे प्रमाण  
( जनगणना नुसार )



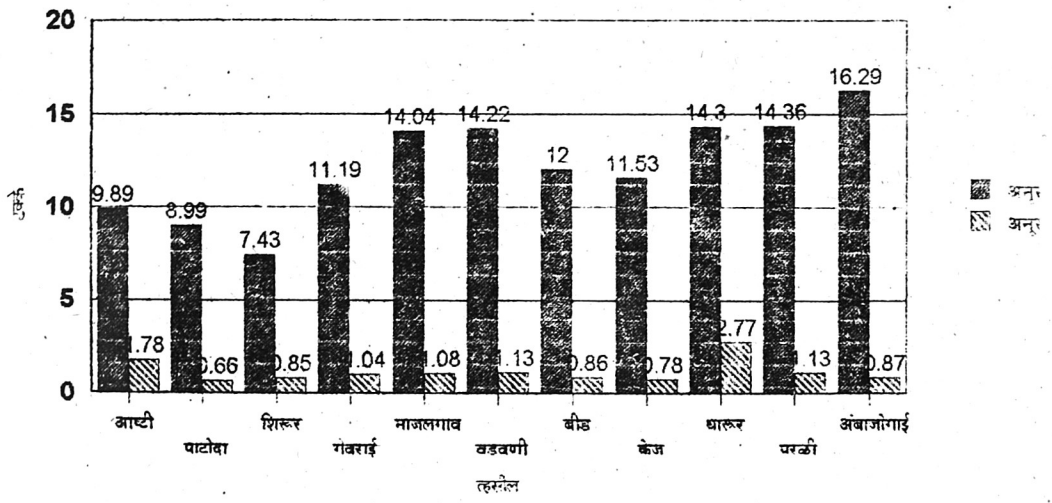
आलेख क्र. ३  
जिल्ह्यातील साक्षरतेचे प्रमाण  
(जनगणना नुसार)



आलेख क्र. ४  
जिल्हातील स्त्री पुरुष प्रमाण ग्रामीण नागरी  
( जनगणना नुसार )



आलेख क्र. ५  
 जिल्ह्यातील अनुसूधित जाती/जमातीच्या लोकसंख्येची तहसीलनिहाय टक्केवारी  
 ( जनगणना २००१ नुसार )



भाग - 2

जिल्हा

सामाजिक व आर्थिक समालोचन

बीड जिल्हा

2007 - 2008

अर्थ व सांख्यिकी संचालनालय

महाराष्ट्र शासन

मुंबई

किता क्रमांक - 1.1

नेवडक निर्देशक

जिल्हा - बीड

अनु.क्र	वाव	परिमाण									
			1970-71	1980-81	1990-91	2000-01	2002-03	2005-06	2006-07	2007-08	
एक	क्षेत्रफळ व लोकसंख्या :							2001	2001	-	-
1	क्षेत्रफळ	चौ.कि.मी.	11227	10615	10615	10615	10615	10615	10439	10440	
2	गावे	संख्या	उ.ना.	1256	1269	1365	1365	1365	1354	1354	
3	शहरे	संख्या	7	7	7	6	6	6	6	6	
4	एकूण लोकसंख्या	हजार	1286	1413	1822	2161	2161	2161	2161	2161	
5	शहरी लोकसंख्येचे प्रमाण	टक्के	उ.ना.	15.46	17.94	17.90	17.90	17.90	17.90	17.90	
6	घनता (लोकसंख्या प्रति चौ.कि.मी.)	संख्या	115	133	172	203	203	203	207	207	
7	स्थिया प्रति एक हजार पुरुष	संख्या	954	965	944	936	9326	936	936	936	
दोन	राश्ट्रातेचे प्रमाण							2001	2001	2001	2001
1	पुरुष	टक्के	36.3	46.0	66.3	67.9	67.9	67.9	60.89	60.89	
2	स्त्रिया	टक्के	11.2	17.3	32.3	46.30	46.30	46.30	38.94	38.94	
3	एकूण	टक्के	24.0	31.9	49.8	57.4	57.44	57.44	57.44	57.44	
4	ग्रामीण	टक्के	उ.ना.	27.4	54.14	55.08	55.08	55.08	68.24	68.24	
5	नागरी	टक्के	उ.ना.	57.0		68.24	68.24	68.24	62.24	62.24	
तीन	रश्रानिक स्वराज्य संस्था										
1	महानगरपालिका	संख्या	0	0	0	0	0	0	0	0	
2	नगरपरिषदा	संख्या	7	7	6	6	5	6	6	6	
3	पंचायत समिती	संख्या	0	0	0	0	0	0	0	0	
4	ग्राम पंचायती	संख्या	7	7	7	11	11	11	11	11	
5	ग्राम पंचायती	संख्या	890	938	948	1018	1019	1019	1019	1020	
चार	क्षेत्रीय जिल्हा व दरदोई उत्पन्न (चालू किंमतीनुसार)										
1	निव्वळ जिल्हा उत्पन्न	कोटी रु	उ.ना.	उ.ना.	उ.ना.	318468	338120	380107	500604	600648	
2	निव्वळ दरदोई उत्पन्न	रुपये	उ.ना.	उ.ना.	उ.ना.	148	155	171	21927	26018	
3	निव्वळ दरदोई उत्पन्न जिल्हाचा हिस्सा	टक्के	उ.ना.	उ.ना.	उ.ना.	1.4	1.4	1.31	1.3	1.38	
पाच	क्षेत्रीय उत्पन्न										
1	क्षेत्रीय उत्पन्न क्षेत्र	शंफ हेक्टर	22	21	22	26	26	26	26	26	
2	क्षेत्रीय उत्पन्न क्षेत्र	--"	1009	985	966	उ.ना.	उ.ना.	965	986	986	



नवता क्रमांक - 1.1

निवडक निर्देशक

जिल्हा - बीड.

अनु.क्र.	बाब	परिमाण	1970-	1980-81	1990-	2000-	2002-	2005-06	2006-	2007-08
			71		91	01	03	07	08	
3	पिकांखालील एकूण क्षेत्र	शंभर हेक्टर	8530	8240	10440	उ.ना.	9390	9726	9726	9726
3.1	तृणधान्ये	--"--	6720	6610	7380	उ.ना.	1161	1073	1073	5528
3.2	कडधान्ये	--"--	उ.ना.	उ.ना.	उ.ना.	उ.ना.	232	195	195	1043
3.3	तेलबिया	--"--	450	180	330	उ.ना.	359	400	400	1121
3.4	ऊस	--"--	20	30	220	उ.ना.	200	354	354	355
3.5	कापूस	--"--	490	310	24	उ.ना.	111	92	92	1112
4	पिकांखालील निव्वळ क्षेत्र	--"--	0	0	8800	उ.ना.	8300	8626	8626	8626
5	दुसोटा क्षेत्राचे निव्वळ पेरलेल्या क्षेत्राशी प्रमाण	टक्के	6.91	6.18	18.64	उ.ना.	13.21	12.74	12.74	12.74
6	सिंचनाखालील स्थूल क्षेत्र	शंभर हेक्टर	700	1210	2300	उ.ना.	2535	2362	2362	23.62
7	सिंचनाखालील स्थूल क्षेत्राचे एकूण पिकांखालील स्थूल क्षेत्राशी प्रमाण	टक्के	9.19	14.65	22.02	उ.ना.	27.53	24.78	24.78	24.78
8	निव्वळ सिंचन क्षेत्र	शंभर हेक्टर	580	930	1920	उ.ना.	2150	1977	1977	1977
9	कालव्यांद्वारे सिंचित क्षेत्र	--"--	0	उ.ना.	830	उ.ना.	711	504	504	504
10	विहिरींद्वारे सिंचित क्षेत्र	--"--	400	720	1090	उ.ना.	1435	1473	1473	1473
11	इतर साधनांनी सिंचित क्षेत्र	--"--	10	200	उ.ना.	उ.ना.	उ.ना.	उ.ना.	उ.ना.	उ.ना.
सहा	कृषि अवजारे ( कृषि गणना )									
1	लाकडी नांगर	हजार	1	4	4	7	-	-	8000	8000
2	लोखंडी नांगर	हजार	25	32	32	25	-	-	31000	31000
3	बेलगाड्या	हजार	उ.ना.	उ.ना.	उ.ना.	47	-	-	42000	42000
4	ट्रॅक्टर	हजार	उ.ना.	उ.ना.	उ.ना.	1	-	-	1000	1000
5	सिंचनाकरिता तेलावर चालणारे पंप	हजार	3	4	3	2	-	-	2000	2000
6	सिंचनाकरिता विद्युत्पंप	हजार	0.53	12.6	29.8	42.28	-	-	42000	42000
सात	उसाचे चरस.									
7.1	शक्तीवर चालणारे	हजार	0.11	0.14	0.94	0.2	-	-	43	43
7.2	बैलाच्या मदतीने	हजार	उ.ना.	उ.ना.	उ.ना.	0.06	-	-	153	153

तक्ता क्रमांक - 1.1

निवडक निर्देशक

जिल्हा - बीड

अनु.क्र.	बाब	परिमाण	1970-	1980-81	1990-	2000-	2002-	2005-06	2006-	2007-08
			71		91	01	03		07	
	<b>पशुधन (पशुपणना)</b>		1977	1982	1987	1997	1997	1997	2003	2003
1	एकूण पशुधन	हजार	1071	1271	1410	1650	1650	1650	1374	1374
2	दुभत्या गायी	---	58	81	91	105	105	105	103	103
3	दुभत्या म्हशी	---	21	35	45	60	60	60	76	76
4	शेळ्या व मेंढ्या	---	532	500	558	694	694	694	576	576
5	कोंबड्या व तत्सम पक्षी	---	157	397	456	755	755	755	814	814
<b>आठ</b>	<b>मत्स्य व्यवसाय</b>									
1	एकूण मत्स्य उत्पादन	मे. टन	80	100	127	3000	3550	3468	4000	4000
2	मच्छीमार मत्स्यकारी संस्था	संख्या	12	55	164	118	121	96	96	96
3	संस्थातील सभासद	संख्या	उ.ना.	उ.ना.	उ.ना.	उ.ना.	उ.ना.	3457	4197	4197
<b>नऊ</b>	<b>सहकार क्षेत्र</b>									
1	संस्था									
1.1	कृषि पतसंस्था	संख्या	764	757	712	714	729	729	568	755
1.2	बिगर कृषि पतसंस्था	संख्या	69	370	1147	355	527	527	168	1399
1.3	उत्पादक संस्था	संख्या	178	463	696	3360	1943	1943	2000	2389
1.4	पणन संस्था	संख्या	-	-	-	-	-	-	55	117
1.5	सामाजिक सेवा संस्था	संख्या	-	-	-	-	1473	1473	1561	1561
2	सभासद									
2.1	कृषि पतसंस्था	हजार	87670	उ.ना.	276838	378560	383070	उ.ना.	568	568
2.2	बिगर कृषि पतसंस्था	हजार	11465	उ.ना.	114157	144928	180608	उ.ना.	168	168
2.3	उत्पादक संस्था	हजार	41911	उ.ना.	92526	323171	39388	उ.ना.	2000	2000
2.4	पणन संस्था	हजार	-	-	-	-	-	-	55	55
2.5	सामाजिक सेवा संस्था	हजार	-	-	-	-	-	-	1561	1561
3	छेदते भांडवल									
3.1	कृषि पतसंस्था	लाख रुपये	1843	उ.ना.	19068	13198	1337270	उ.ना.	20.36	20.36
3.2	बिगर कृषि पतसंस्था	लाख रुपये	91	उ.ना.	2859	64372	882672	उ.ना.	37.96	37.96
3.3	उत्पादक संस्था	लाख रुपये	86	उ.ना.	5609	857915	66946	उ.ना.	उ.ना.	उ.ना.
3.4	पणन संस्था	लाख रुपये	-	-	-	-	-	उ.ना.	उ.ना.	उ.ना.
3.5	सामाजिक सेवा संस्था	लाख रुपये	-	-	-	-	262949	उ.ना.	उ.ना.	उ.ना.

तक्ता क्रमांक - 1.1  
निवडक निर्देशक

जिल्हा - बीड

अनु.क्र.	बाब	परिमाण	वर्ष									
			1970-71	1980-81	1990-91	2000-01	2002-03	2005-06	2006-07	2007-08		
4	विलेली कर्जे											
4.1	शेती पतसंस्था	लाख रुपये	775	उ.ना.	985	4728	532850	उ.ना.	उ.ना.	उ.ना.		
4.2	विगर शेती पतसंस्था	लाख रुपये	उ.ना.	उ.ना.	143	2657	3133925	उ.ना.	उ.ना.	उ.ना.		
4.3	उत्पादक संस्था	लाख रुपये	74	उ.ना.	1886	40616	14946	उ.ना.	उ.ना.	उ.ना.		
4.4	पापन संस्था	लाख रुपये	-	-	-	-	-	-	उ.ना.	उ.ना.		
4.5	सांघाजिक सेवा संस्था	लाख रुपये	-	-	-	-	-	-	उ.ना.	उ.ना.		
5	शिक्षण व्यापार											
1	ग्रगुती	हजार कि.व.तास	उ.ना.	उ.ना.	उ.ना.	उ.ना.	78674	73760	94	265		
2	अपिडिक	हजार कि.व.तास	उ.ना.	उ.ना.	उ.ना.	उ.ना.	14405	14580	18	35		
3	औद्योगिक	हजार कि.व.तास	उ.ना.	उ.ना.	उ.ना.	उ.ना.	42826	10120	55	78		
4	कृषि	हजार कि.व.तास	उ.ना.	उ.ना.	उ.ना.	उ.ना.	476905	443300	543	79		
5	हतर	हजार कि.व.तास	उ.ना.	उ.ना.	उ.ना.	उ.ना.	40236	374950	41	321		
6	एकूण	हजार कि.व.तास	151495	32405	65200	258617	655895	916710	751	778		
7	विद्युतीकरण झालेली गावे	संख्या	1029	1135	1202	1269	1276	1347	1360	1360		
8	वाहतूक व दळणवळण											
1	रस्त्यांची एकूण लांबी	कि.मी.	उ.ना.	उ.ना.	उ.ना.	उ.ना.	9815	10332	19188	19188		
2	दर 100 चौ.कि.मी. क्षेत्रामागे रस्त्यांची लांबी	कि.मी.	उ.ना.	उ.ना.	उ.ना.	उ.ना.	92.46	97.33	55.11	191.8		
3	रस्ताचे लोकसंख्ये मागेरस्त्याची लांबी,	कि.मी.	उ.ना.	उ.ना.	उ.ना.	उ.ना.	454	478	478	478		
4	एकूण मोलवाहतूक वाहने	संख्या	उ.ना.	उ.ना.	उ.ना.	उ.ना.	5376	5743	15367	20785		
5	एकूण प्रवासी वाहने	संख्या	उ.ना.	उ.ना.	उ.ना.	उ.ना.	436	436	406	123700		
6	रस्ते मागाची एकूण लांबी	कि.मी.	47.87	47.87	47.87	47.87	47.87	47.87	47.87	47.87		
7	डाक कारखाने	संख्या	248	305	316	326	330	330	330	330		
8	तर कारखाने	संख्या	12	25	21	20	20	20	20	20		
9	सुरक्षणी	संख्या	-	-	-	-	53887	64141	79426	76084		
9	नौदलीय कारखाने व राजगार											
1	चालू कारखाने	संख्या	24	35	110	110	63	74	101	83		
2	कारखानांची दैनिक उपस्थिती	संख्या	728	2417	4619	7842	7195	-	3033	4269		

तक्ता क्रमांक - 11  
निवडक निर्देशक

जिल्हा - बीड

अनु.क्र	बाब	परिमाण	1970-	1980-81	1990-	2000-	2002-	2005-06	2006-	2007-08
			71		91	01	03		07	
हेरा	शिक्षण									
1	प्राथमिक									
1.1	संस्था	संख्या	1447	1619	1730	2003	2019	2080	2093	2146
1.2	विद्यार्थी	हजारात	107	178	262	367	342	318	316	309
1.3	शिक्षक	हजारात	0	4116	6246	8604	8476	9000	10	10
1.4	प्रति शिक्षक विद्यार्थी	संख्या	उ.ना.	उ.ना.	42	43	40	35	31	32
2	माध्यमिक व उच्च माध्यमिक									
2.1	संस्था	संख्या	139	151	318	435	468	552	632	694
2.2	विद्यार्थी	हजारात	41	60	119	207	225	189	254	264
2.3	शिक्षक	हजारात	1822	2326	3962	5723	623	7	8000	8575
2.4	प्रति शिक्षक विद्यार्थी	संख्या	उ.ना.	उ.ना.	30	36	38	24	32	32
3	उच्चशिक्षण									
3.1	संस्था	संख्या	5	12	19	43	43	65	62	64
3.2	विद्यार्थी	हजारात	4	9	27	35	42	46	46	45
3.3	शिक्षक	हजारात	104	406	731	923	1007	1	1000	1000
3.4	प्रति शिक्षक विद्यार्थी	संख्या	उ.ना.	उ.ना.	37	41	42	46	46	45
चौदा	सार्वजनिक आरोग्य									
1	दवाखाने	संख्या	22	21	18	29	27	14	15	28
2	रुग्णालये	संख्या	3	3	6	15	11	14	15	15
3	प्राथमिक आरोग्य केंद्रे	संख्या	13	29	45	47	47	50	50	50
4	प्राथमिक आरोग्य उपकेंद्रे	संख्या	-	-	-	-	253	278	278	280
5	खाटा	संख्या	592	864	1098	2483	1398	1224	1294	1350
6	दर लाख लोकसंख्येमागे खाटा	संख्या	46	66	78	115	65	57	76	77
पंधरा	संकीर्ण									
1	बँक शाखा	संख्या	42	97	169	180	177	138	85	175
2	दूरदर्शन केबल चालक	संख्या	उ.ना.	उ.ना.	उ.ना.	उ.ना.	उ.ना.	69	68	24
3	दूरदर्शन केबल धारक	संख्या	उ.ना.	उ.ना.	उ.ना.	उ.ना.	उ.ना.	16354	22490	13278
4	गोबर गॅस संयंत्रे	संख्या	उ.ना.	उ.ना.	उ.ना.	उ.ना.	उ.ना.	12236	12236	54570

आधार :- जिल्हा सांख्यिकी कार्यालय,

तक्ता क्रमांक - 2.1  
लोकसंख्या विषयक निवडक आकडेवारी

संदर्भ वर्ष : जनगणना 2001

जिल्हा - बीड

अ. क्र.	वाव/ तहसील	ग्रामीण/ नागरी	क्षेत्र चौ.कि.मी.	लोकसंख्या			कुटुंबांची संख्या	लोकसंख्येची घनता	स्त्री-पुरुष प्रमाण
				एकूण	पुरुष	स्त्रिया			
(1)	(2)	(3)	(4)	(5)	(6)	(7)	(8)	(9)	(10)
1	आष्टी	एकूण	1486.29	206666	106011	100655	42004	139	945
		ग्रामीण	1486.29	206666	106011	100655	42004	139	945
		नागरी	0.00	0	0	0	0	0	0
2	पाटोदा	एकूण	366.17	95738	49377	46361	19399	261	939
		ग्रामीण	366.17	95738	49377	46361	19399	261	939
		नागरी	0	0	0	0	0	0	0
3	शिरूर	एकूण	392.66	103698	53396	50302	19896	264	942
		ग्रामीण	392.66	103698	53396	50302	19896	264	942
		नागरी	0	0	0	0	0	0	0
4	गेवराई	एकूण	1455.65	262540	134170	128370	51535	180	957
		ग्रामीण	1451.35	234048	119410	114638	46328	161	960
		नागरी	4.30	28492	14760	13732	5207	663	930
5	माजलगाव	एकूण	901.92	214997	110515	104478	39935	238	945
		ग्रामीण	897.19	170968	87867	83100	32384	191	946
		नागरी	4.73	44029	22652	21377	7541	221	944
6	वडवणी	एकूण	140.32	124829	64345	60484	24062	889	940
		ग्रामीण	140.32	124829	64345	60484	24062	889	940
		नागरी	0.00	0	0	0	0	0	0
7	बीड	एकूण	1516.31	393282	204178	189104	73803	259	926
		ग्रामीण	1508.03	255086	132351	122735	49098	169	927
		नागरी	8.28	38196	71827	66369	24705	461	924
8	केज	एकूण	1189.05	226612	117831	108781	43652	224	923
		ग्रामीण	1189.05	226612	117831	108781	43652	224	923
		नागरी	0.00	0	0	0	0	0	0

तक्ता क्रमांक - 2.1

लोकसंख्या विययक निवडक आकडेवारी

संदर्भ वर्ष : जनगणना 2001

जिल्हा - बीड

अ. क्र.	बाव/ तहसील	ग्रामीण/ नागरी	क्षेत्र चौ.कि.मी	लोकसंख्या			कुटुंबांची संख्या	लोकसंख्येची घनता	स्त्री-पुरुष प्रमाण
				एकूण	पुरुष	स्त्रिया			
(1)	(2)	(3)	(4)	(5)	(6)	(7)	(8)	(9)	
9	धारूर	एकूण	585.90	62231	32176	30055	11833	106	934
		ग्रामीण	580.96	43893	22633	21260	8593	76	939
		नागरी	4.94	18338	9543	8795	3240	371	921
10	परळी	एकूण	737.99	234987	121531	113456	44106	318	934
		ग्रामीण	729.18	146450	75453	70997	28186	201	941
		नागरी	8.81	88537	46078	42459	15920	100	921
11	अंबाजोयाई	एकूण	1668.09	235670	122822	112848	44758	141	919
		ग्रामीण	1657.91	166192	86397	79795	32258	100	924
		नागरी	10.18	69478	36425	33053	12500	682	907
एकूण जिल्हा		एकूण	10440.35	2161250	1116356	1044894	414973	207	936
		ग्रामीण	10399.11	1774180	915071	859109	345852	171	939
		नागरी	41.24	387070	201285	185785	69121	939	923

तक्ता क्रमांक - 2.1

लोकसंख्या विषयक निवडक आकडेवारी

संदर्भ वर्ष : जनगणना 2001

जिल्हा - बीड

अ. क्र.	बाव/ तहसील	ग्रामीण/ नागरी	गावांची संख्या	शहरांची संख्या	साक्षरता (%)			लोकसंख्या (%)		प्रक्षेपित लोकसंख्या (1 मार्च 2001)
					एकूण	पुरुष	स्त्रिया	अनुसूचित जाती	अनुसूचित जमाती	
(1)	(2)	(3)	(11)	(12)	(13)	(14)	(15)	(16)	(17)	(18)
1	आष्टी	एकूण	177	0	56.86	61.08	38.92	9.89	1.78	उ.ना.
		ग्रामीण	177	0	9.56	61.08	38.92	9.89	1.78	उ.ना.
		नागरी	0	0	0.00	0.00	0.00	0.00	0.00	उ.ना.
2	पाटोदा	एकूण	105	0	55.44	62.34	37.66	8.99	0.66	उ.ना.
		ग्रामीण	105	0	55.44	62.34	37.66	8.99	0.66	उ.ना.
		नागरी	0	0	0.00	0.00	0.00	0.00	0.00	उ.ना.
3	शिरूर	एकूण	94	0	53.31	62.81	37.19	7.43	0.85	उ.ना.
		ग्रामीण	94	0	53.31	62.81	37.19	7.43	0.85	उ.ना.
		नागरी	0	0	0.00	0.00	0.00	0.00	0.00	उ.ना.
4	गेवराई	एकूण	193	1	53.18	62.53	37.47	11.19	1.04	उ.ना.
		ग्रामीण	192	0	45.97	63.20	36.80	9.96	0.90	उ.ना.
		नागरी	1	1	7.21	58.26	41.74	1.22	0.13	उ.ना.
5	भाजलगाव	एकूण	122	1	55.02	61.44	38.56	14.04	1.08	उ.ना.
		ग्रामीण	121	0	42.11	62.57	37.43	11.96	0.86	उ.ना.
		नागरी	1	1	12.91	57.78	42.22	2.08	0.22	उ.ना.
6	वडवणी	एकूण	45	0	50.64	63.83	36.17	14.22	1.13	उ.ना.
		ग्रामीण	45	0	50.64	63.83	36.17	14.22	1.13	उ.ना.
		नागरी	0	0	0.00	0.00	0.00	0.00	0.00	उ.ना.
7	बीड	एकूण	227	1	62.41	53.31	40.69	12.00	0.86	उ.ना.
		ग्रामीण	226	0	37.47	61.21	38.79	8.70	0.48	उ.ना.
		नागरी	1	1	24.94	56.48	43.52	3.30	0.37	उ.ना.
8	केज	एकूण	122	0	57.62	61.40	38.60	17.13	1.17	उ.ना.
		ग्रामीण	122	0	57.62	61.40	38.60	17.13	1.17	उ.ना.
		नागरी	0	0	0.00	0.00	0.00	0.00	0.00	उ.ना.

तक्ता क्रमांक - 2.

लोकसंख्या विषयक निवडक आकडेवारी

संदर्भ वर्ष : जनगणना 2005

जिल्हा - बीड

अ. क्र.	बाब/ तहसील	ग्रामीण/ नागरी	गावांची संख्या	शहरांची संख्या	साक्षरता (%)			लोकसंख्या (%)		प्रक्षेपित लोकसंख्या (1 मार्च 2005)
					एकूण	पुरुष	स्त्रिया	अनुसूचित जाती	अनुसूचित जमाती	
(1)	(2)	(3)	(11)	(12)	(13)	(14)	(15)	(16)	(17)	(18)
9	धारूर	एकूण	68	1	54.00	62.54	37.46	14.30	2.77	उ.ना.
		ग्रामीण	67	0	35.25	64.08	35.92	10.24	2.38	उ.ना.
		नागरी	1	1	18.73	59.63	40.37	4.05	0.38	उ.ना.
10	परळी	एकूण	106	1	58.74	50.54	39.46	14.36	1.13	उ.ना.
		ग्रामीण	105	0	33.60	62.29	37.71	8.81	0.44	उ.ना.
		नागरी	1	1	25.14	58.21	41.79	5.54	0.69	उ.ना.
11	अंबाजोगाई	एकूण	101	1	62.21	59.78	40.22	16.30	0.87	उ.ना.
		ग्रामीण	100	0	41.58	60.74	39.26	11.57	0.48	उ.ना.
		नागरी	1	1	20.62	57.86	42.14	4.72	0.38	उ.ना.
एकूण जिल्हा		एकूण	1360	6	57.44	61.06	38.94	13.01	1.12	उ.ना.
		ग्रामीण	1354	0	55.08	62.02	37.98	13.18	0.28	उ.ना.
		नागरी	6	6	68.24	57.53	42.47	12.23	1.32	उ.ना.

आधार - भारताची जनगणना.



तक्ता क्रमांक - 2.2  
लोकसंख्या आणि वृद्धीदर

जिल्हा - बीड

संदर्भ वर्ष : 1951-2001

जनगणना वर्ष	ग्रामीण/ नागरी	लोकसंख्या			दशवार्षिक वृद्धीदर -	वार्षिक चक्रवाढ वृद्धीदर
		एकूण	पुरुष	स्त्रिया		
(1)	(2)	(3)	(4)	(5)	(6)	(7)
1951	एकूण	784920	401074	383846	उ.ना.	उ.ना.
	ग्रामीण	698414	356487	341927	उ.ना.	उ.ना.
	नागरी	86506	44587	41919	उ.ना.	उ.ना.
1961	एकूण	949673	482428	467245	20.99	1.91
	ग्रामीण	851024	431084	419940	21.85	1.98
	नागरी	98649	51344	47305	14.04	1.31
1971	एकूण	1223694	626223	597471	28.85	2.22
	ग्रामीण	1074393	547019	727374	26.25	2.15
	नागरी	149301	79204	70097	51.35	2.73
1981	एकूण	1412990	718958	694032	15.47	1.96
	ग्रामीण	1183219	599062	584157	10.13	1.76
	नागरी	229771	119896	109875	53.90	3.26
1991	एकूण	1822072	937410	884662	28.95	2.11
	ग्रामीण	1495104	765849	729255	26.36	1.90
	नागरी	326968	171561	155407	42.30	3.32
2001	एकूण	2161250	1116356	1044894	18.54	2.03
	ग्रामीण	1774180	915071	859109	18.67	1.86
	नागरी	387070	201285	185785	18.38	3.00
2011 प्रक्षेपित	एकूण	2563569	1324163	1239406	उ.ना.	उ.ना.
	ग्रामीण	2105348	1035878	1019470	उ.ना.	उ.ना.
	नागरी	458219	238284	219935	उ.ना.	उ.ना.

आधार - भारताची जनगणना.

तक्ता क्रमांक - 2.3

शहरांची वर्गवारी आणि त्यांची लोकसंख्या

जिल्हा : बीड.

संदर्भ वर्ष : 2001

अ. क्र.	शहराचे नाव	शहराचे वर्गीकरण	लोकसंख्या			लोकसंख्या वाढीचा दशवार्षिक वृद्धीदर
			एकूण	पुरुष	स्त्रिया	
(1)	(2)	(3)	(4)	(5)	(6)	(7)
1	गेवराई	क वर्ग न.पा.	28492	14760	13732	20.39
2	माजलगाव	ब वर्ग न.पा.	44029	22652	21377	27.01
3	बीड	अ वर्ग न.पा.	138196	71827	66369	22.91
4	धारुर	क वर्ग न.पा.	18338	9543	8795	11.91
5	परळी	ब वर्ग न.पा.	88537	46078	42459	21.83
6	अंबाजोगाई	ब वर्ग न.पा.	69478	36425	33053	21.55
एकूण नागरी			387070	201285	185785	18.38

आधार - भारताची जनगणना.

तक्ता क्रमांक - 2.4

मुख्य व सीमांतिक काम करणा-यांचे उद्योग गटनिहाय वर्गीकरण

जिल्हा - बीड

संदर्भ वर्ष : 2001

अ. क्र.	काम करणा-यांचे क्षेत्र	एकूण	ग्रामीण	नागरी
1	2	3	4	5
<b>मुख्य काम करणारे</b>				
1	शेतकरी	424195	420858	3337
2	शेतमजूर	213170	206251	6919
3	वस्तुनिर्माण प्रक्रिया, सेवा व दुरुस्त्या इ. घरगुती उद्योगात काम करणारे	11851	9768	2083
4	इतर काम करणारे	181442	98071	83371
5	एकूण मुख्य काम करणारे	830658	734948	95710
<b>सीमांतिक काम करणारे</b>				
6	शेतकरी	38781	38618	163
7	शेतमजूर	66913	64272	2641
8	वस्तुनिर्माण प्रक्रिया, सेवा व दुरुस्त्या इ. घरगुती उद्योगात काम करणारे	3999	3319	680
9	इतर काम करणारे	17233	11014	6219
10	एकूण सीमांतिक काम करणारे	126926	117223	9703
<b>काम करणा-यांचे वर्गीकरण</b>				
11	एकूण काम करणारे	957584	852171	105413
12	काम करणा-यांची एकूण लोकसंख्येशी टक्केवारी	44.31	48.03	27.23
13	एकूण काम न करणारे	1203666	922009	281657
14	काम न करणा-यांची एकूण लोकसंख्येशी टक्केवारी	55.69	51.97	72.77
15	जिल्ह्याची एकूण लोकसंख्या	2161250	1774180	387070

आधार - भारताची जनगणना-2001

तालिका क्रमांक - 2.5				
धर्म व वयोगटानुसार लोकसंख्या				
जिल्हा - बीड				
सदम वर्ष - 2001				
अ.क्र.	बाब	एकूण	ग्रामीण	नागरी
(1)	(2)	(3)	(4)	(5)
<b>धर्मानुसार</b>				
1	बौद्ध	65122	41810	23312
2	ख्रिश्चन	1380	647	733
3	हिंदू	1827298	1587110	240188
4	जैन	8628	4256	4372
5	मुस्लिम	256582	138832	117750
6	शीख	746	484	262
7	इतर	1494	1041	453
सर्व धर्म (एकूण)		2161250	1774180	387070
<b>वयोगटानुसार (वर्षे)</b>				
1	0 - 6	335283	278294	56989
2	7 - 14	ऊ. ना.	ऊ. ना.	ऊ. ना.
3	15 - 19	ऊ. ना.	ऊ. ना.	ऊ. ना.
4	20 - 24	ऊ. ना.	ऊ. ना.	ऊ. ना.
5	25 - 29	ऊ. ना.	ऊ. ना.	ऊ. ना.
6	30 - 34	ऊ. ना.	ऊ. ना.	ऊ. ना.
7	35 - 39	ऊ. ना.	ऊ. ना.	ऊ. ना.
8	40 - 49	ऊ. ना.	ऊ. ना.	ऊ. ना.
9	50 - 59	ऊ. ना.	ऊ. ना.	ऊ. ना.
10	60 वर्षांवरील	ऊ. ना.	ऊ. ना.	ऊ. ना.
11	वय अनिर्दिष्ट	ऊ. ना.	ऊ. ना.	ऊ. ना.
सर्व वयोगट (एकूण)		2161250	1774180	387070

आधार - भारताची जनगणना 2001

तक्ता क्रमांक - 2

दारिद्र्य रेषेखालील ग्रामीण कुटुंबे

जिल्हा :- बीड.

संदर्भ - 2007-08.

अ. क्र	तालुका	ग्रामीण कुटुंबाची एकूण संख्या	दारिद्र्य रेषेखालील ग्रामीण कुटुंबे												दारिद्र्य रेषे-खालील एकूण कुटुंबाची संख्या	दारिद्र्य रेषे-खालील कुटुंबांची टक्के वारी
			अनुसूचित जाती			अनुसूचित जमाती			इतर			एकूण				
			शेतकरी	शेतमजूर	इतर	शेतकरी	शेतमजूर	इतर	शेतकरी	शेतमजूर	इतर	शेतकरी	शेतमजूर	इतर		
(1)	(2)	(3)	(4)	(5)	(6)	(7)	(8)	(9)	(10)	(11)	(12)	(13)	(14)	(15)	(16)	(17)
1	आष्टी	50704	208	0	0	52	0	0	1550	0	0	1810	0	0	13264	26.16
2	पाटोदा	24550	201	0	0	49	0	0	2193	0	0	2443	0	0	6486	26.42
3	शिरूर	25133	124	0	0	32	0	0	223	0	0	379	0	0	6639	26.42
4	गेवराई	56863	664	0	0	128	0	0	6286	0	0	7078	0	0	17958	31.38
5	साजलगांव	40255	314	0	0	32	0	0	1347	0	0	1693	0	0	10484	26.04
6	वडवणी	17166	102	0	0	58	0	0	875	0	0	1035	0	0	4484	26.12
7	बीड	62683	563	0	0	55	0	0	3892	0	0	4510	0	0	17421	27.79
8	के ज	48671	325	0	0	122	0	0	2317	0	0	2764	0	0	11827	24.30
9	धारूर	20242	316	0	0	84	0	0	1239	0	0	1639	0	0	5335	25.35
10	परळी	33148	224	0	0	27	0	0	1260	0	0	1511	0	0	8704	26.26
11	अंदाजगाई	37705	256	0	0	24	0	0	1092	0	0	1372	0	0	9365	26.23
	एकूण	417120	3297	0	0	663	0	0	22274	0	0	26234	0	0	111967	26.84

आधार:- प्रकल्प संचालक, जिल्हा ग्रामीण विकास यंत्रणा, बीड.

तक्ता क्रमांक - 3.1

क्षेत्रवार जिल्हा उत्पन्न व दरडोई जिल्हा उत्पन्न - चालू किंमतीनुसार

जिल्हा - बीड.

संदर्भ वर्ष : 2005-06 व 2006-07

(लाख रु)

अ. क्र.	क्षेत्र	वर्ष 2005-06		वर्ष 2006-07 @	
		स्थूल जिल्हा उत्पन्न	निव्वळ जिल्हा उत्पन्न	स्थूल जिल्हा उत्पन्न	निव्वळ जिल्हा उत्पन्न
(1)	(2)	(3)	(4)	(5)	(6)
1.1	कृषी	160614	151488	204367	192755
1.2	वन संवर्धन	5880	5647	6257	6009
1.3	मासेमारी	1669	1368	1932	1584
1.4	खाण व दगड खाणकाम	6613	5612	6616	5614
<b>प्राथमिक क्षेत्र एकूण</b>		<b>174776</b>	<b>164115</b>	<b>219171</b>	<b>205962</b>
2.1	नोंदणीकृत उद्योग	5487	4157	6402	4850
2.2	अनोंदणीकृत उद्योग	18190	14223	21057	16465
2.3	बांधकाम	31168	30157	37936	36706
2.4	वीज, गॅस व पाणीपुरवठा	12410	6175	14962	7445
<b>द्वितीय क्षेत्र एकूण</b>		<b>67255</b>	<b>54712</b>	<b>80357</b>	<b>65465</b>
3.1	रेल्वे	485	344	518	364
3.2	परिवहन, साठवणूक	21587	10667	26070	12881
3.3	दळणवळण	11163	9133	13068	10692
3.4	व्यापार व उपाहारगृहे	129804	122774	152634	144367
3.5	बँका व विमा उद्योग	35677	34632	39819	38669
3.6	व्यवसाय सेवा	58690	51090	61374	53427
3.7	सार्वजनिक प्रशासन	22263	18245	24718	20258
3.8	इतर सेवा	49073	43286	55054	48562
<b>तृतीय क्षेत्र एकूण</b>		<b>328742</b>	<b>290171</b>	<b>373255</b>	<b>329221</b>
एकूण जिल्हा उत्पन्न		570773	508998	672784	600648
दरडोई जिल्हा उत्पन्न(रु)		25001	22295	29142	26018
एकूण राज्य उत्पन्न		43805796	37591451	50935604	43703514
दरडोई राज्य उत्पन्न (रु)		42056	36090	48171	41331
एकूण जिल्हा उत्पन्नाची राज्य उत्पन्नाशी टक्के वारी		1.30	1.36	1.32	1.38

टिप : 1) \* अस्थायी @ प्रारंभिक 2) आकडे पूर्णांकात दिल्याने बेरजा जुळतीलच असे नाही.

आधार - अर्थ व सांख्यिकी संचालनालय, मुंबई

तक्ता क्रमांक - 3.2

क्षेत्रवार जिल्हा उत्पन्न व दरडोई जिल्हा उत्पन्न - स्थिर किमतीनुसार

जिल्हा - बीड.

संदर्भ वर्ष : 2005-06 व 2006-07

(लाख रु.)

अ. क्र.	क्षेत्र	वर्ष 2005-06 *		वर्ष 2006-07 @	
		स्थूल जिल्हा उत्पन्न	निव्वळ जिल्हा उत्पन्न	स्थूल जिल्हा उत्पन्न	निव्वळ जिल्हा उत्पन्न
(1)	(2)	(3)	(4)	(5)	(6)
1.1	कृषी	136703	129518	161889	153381
1.2	वन संवर्धन	2599	2451	2574	2426
1.3	मासेमारी	1038	812	1198	937
1.4	खाण व दगड खाणकाम	4990	4203	4918	4148
<b>प्राथमिक क्षेत्र एकूण</b>		<b>145330</b>	<b>136989</b>	<b>170579</b>	<b>160892</b>
2.1	नोंदणीकृत उद्योग	4569	3383	5208	3856
2.2	अनोंदणीकृत उद्योग	14465	11664	15830	12764
2.3	बांधकाम	21727	20931	26292	25329
2.4	वीज, गॅस व पाणीपुरवठा	13886	9035	15852	10315
<b>द्वितीय क्षेत्र एकूण</b>		<b>54647</b>	<b>45013</b>	<b>63181</b>	<b>52264</b>
3.1	रेल्वे	442	355	461	375
3.2	परिवहन, साठवणूक	16460	7766	17744	8372
3.3	दळणवळण	14326	12653	16881	14909
3.4	व्यापार व उपाहारगृहे	99151	93846	110504	104591
3.5	बँका व विमा उद्योग	28147	27352	29981	29142
3.6	व्यवसाय सेवा	42013	36885	43331	38042
3.7	सार्वजनिक प्रशासन	17496	14423	17919	14772
3.8	इतर सेवा	388333	34567	39795	35423
<b>तृतीय क्षेत्र एकूण</b>		<b>256868</b>	<b>227847</b>	<b>276616</b>	<b>245626</b>
एकूण जिल्हा उत्पन्न		456845	409849	510376	458782
दरडोई जिल्हा उत्पन्न(रु)		20010	17950	22107	19873
एकूण राज्य उत्पन्न		34350107	29615521	37678283	32514828
दरडोई राज्य उत्पन्न (रु)		32978	28433	35633	30750
एकूण जिल्हा उत्पन्नाची एकूण राज्य उत्पन्नाशी टक्केवारी		1.33	1.39	1.36	1.41

टिप : 1) \* अस्थायी @ प्रारंभिक 2) आकडे पूर्णांकात दिल्याने वेरजा जुळतीलच असे नाही.

आधार - अर्थ व सांख्यिकी संचालनालय, मुंबई

तक्ता क्रमांक - 4.1

निवडक कृषि मालाच्या सरासरी घाऊक किंमती.

जिल्हा - बीड

वर्ष : 2007-08

अ. क्र.	कृषि मालाचे नांव	कृषि मालाचा वाण	मासिक सरासरी घाऊक किंमती ( प्रति क्विंटल मूल्य रुपये )							
			एप्रिल	मे	जून	जुलै	ऑगस्ट	सप्टेंबर	ऑक्टोबर	नोव्हेंबर
(1)	(2)	(3)	(4)	(5)	(6)	(7)	(8)	(9)	(10)	(11)
1	गहू	संकरित	1148	1052	1062	1059	1140	1154	1132	1160
2	वाजरी	संकरित	691	671	645	708	649	609	639	696
3	हरभरा	संकरित	2329	2076	1875	2143	2088	2093	2130	1971
4	तूर	गावरान	2139	2055	1913	1761	1643	2143	1765	1652
5	उडीद	संकरित	2863	2242	1602	831	2752	3440	3244	2726
6	गूळ	संकरित	0	0	0	0	0	0	0	0
7	ज्वारी	संकरित	492	506	493	493	387	594	595	515
3	मूग	चिनई	1295	1451	1117	1430	1845	1986	1992	1729
9	भुईमूग	एचबी	2030	1818	2194	2264	2116	1939	2073	2287
10	कांदे	संकरित	113	130	176	220	226	216	169	119
11	खुरसणी	गावरान	0	0	0	0	0	0	0	0
12	कापूस	लक्ष्मी 510	4261	1341	0	0	0	0	1689	1403

(16) (17)



तक्ता क्रमांक - 4.1

जिल्हा वृषि बाजार समिती, जिल्हा बीड.

जिल्हा - बीड

वर्ष : 2007-08

अ. क्र.	कृषि मालाचे नांव	कृषि मालाचा वाण	मासिक सरासरी घाऊक किंमती ( प्रति क्विंटल मूल्य रुपये )					
			डिसेंबर	जानेवारी	फेब्रुवारी	मार्च	वर्षाची सरासरी	मागील वर्षाची सरासरी
(1)	(2)	(3)	(12)	(13)	(14)	(15)	(16)	(17)
1	गहू	संकरित	1111	1138	1171	1138	1122	1044
2	वाजरी	संकरित	651	657	616	630	655	581
3	हरभरा	संकरित	1726	1164	2348	2439	2051	2270
4	तूर	गावरान	2217	2234	2244	2524	2024	1911
5	उडीद	संकरित	2112	1655	1064	1966	2208	2360
6	गूळ	संकरित	0	0	0	0	0	0
7	ज्वारी	संकरित	745	850	890	910	622	611
8	मूग	चिनई	1652	1655	1780	1282	1601	1784
9	भुईमूग	एचबी	2326	1963	2759	2368	2220	1870
10	कांदे	संकरित	84	85	64	138	145	0
11	खुरसणी	गावरान	0	0	0	0	0	0
12	कापूस	लक्ष्मी 510	2301	2256	2325	2370	2243	1517.

आधार- कृषि उत्पन्न बाजार समिती, जिल्हा बीड.

तक्ता क्रमांक - 4.1

निवडक कृषि मालाच्या सरासरी घाऊक किंमती.

जिल्हा - वीड

वर्ष : 2007-08

अ. क्र.	कृषि मालाचे नांव	कृषि मालाचा वाण	मासिक सरासरी घाऊक किंमती ( प्रति क्विंटल मूल्य रुपये )							
			एप्रिल	मे	जून	जुलै	ऑगस्ट	सप्टेंबर	ऑक्टोबर	नोव्हेंबर
(1)	(2)	(3)	(4)	(5)	(6)	(7)	(8)	(9)	(10)	(11)
1	गहू	संकरित	1148	1052	1062	1059	1140	1154	1132	1160
2	बाजरी	संकरित	691	671	645	708	649	609	639	696
3	हरभरा	संकरित	2329	2076	1875	2143	2088	2093	2130	1971
4	तूर	गावरान	2139	2055	1913	1761	1643	2143	1765	1652
5	उडीद	संकरित	2863	2242	1602	831	2752	3440	3244	2726
6	गूळ	संकरित	0	0	0	0	0	0	0	0
7	ज्वारी	संकरित	492	506	493	493	387	594	595	515
3	मूग	चिनई	1295	1451	1117	1430	1845	1986	1992	1729
9	भुईमूग	एचबी	2030	1818	2194	2264	2116	1939	2073	2287
10	कांदे	संकरित	113	130	176	220	226	216	169	119
11	खुरसाणी	गावरान	0	0	0	0	0	0	0	0
12	कापूस	लक्ष्मी 510	4261	1341	0	0	0	0	1689	1403

तक्ता क्रमांक - 4.1

निवडक कृषि मालाच्या सरासरी पाऊक किंमती.

जिल्हा - बीड

वर्ष : 2007-08

अ. क्र.	कृषि मालाचे नांव	कृषि मालाचा वाण	मासिक सरासरी घाऊक किंमती ( प्रति किंटा मूल्य रुपये )					
			डिसेंबर	जानेवारी	फेब्रुवारी	मार्च	वर्षाची सरासरी	मागील वर्षाची सरासरी
(1)	(2)	(3)	(12)	(13)	(14)	(15)	(16)	(17)
1	गहू	संकरित	1111	1138	1171	1138	1122	1044
2	बाजरी	संकरित	651	657	616	630	655	581
3	हरभरा	संकरित	1726	1164	2348	2439	2051	2270
4	तूर	गावरान	2217	2234	2244	2524	2024	1911
5	उडीद	संकरित	2112	1655	1064	1966	2208	2360
6	गूळ	संकरित	0	0	0	0	0	0
7	ज्वारी	संकरित	745	850	890	910	622	611
8	मूग	चिनई	1652	1655	1780	1282	1601	1784
9	भुईमूग	एचबी	2326	1963	2759	2868	2220	1870
10	कांदे	संकरित	84	85	64	138	145	0
11	खुरसणी	गावरान	0	0	0	0	0	0
12	कापूस	लक्ष्मी 510	2301	2256	2325	2370	2243	1517

आधार- कृषि उत्पन्न बाजार समित्या, जिल्हा बीड.

तक्ता क्रमांक - 4.2

जिल्हा:- बीड जिल्हा मुख्यालयातील महत्वाच्या वस्तूंच्या मासिक सरासरी किरकोळ किंमती

अ. क्र.	वस्तूचे नाव व प्रत	परिमाण	जानेवारी 2007	फेब्रुवारी 2007	मार्च 2007	एप्रिल 2007	मे 2007
(1)	(2)	(3)	(4)	(5)	(6)	(7)	(8)
1	तांदूळ	किलो	22.00	22.00	22.00	22.00	22.00
2	गहू	किलो	15.00	22.00	13.00	13.00	13.00
3	गव्हाचे पीठ	किलो	उ.ना.	उ.ना.	उ.ना.	उ.ना.	उ.ना.
4	ज्वारी (संकरित)	किलो	8.00	8.00	8.00	8.00	8.00
5	ज्वारी (देशी)	किलो	10.00	10.00	10.00	10.00	10.00
6	बाजरी	किलो	8.00	8.00	8.00	8.00	8.00
7	काबुली चणा (अख्खा)	किलो	45.00	45.00	45.00	45.00	45.00
8	हरभरा डाळ	किलो	40.00	40.00	36.00	32.00	32.00
9	तूरडाळ	किलो	32.00	32.00	36.00	36.00	38.00
10	मूगाडाळ	किलो	50.00	50.00	50.00	50.00	52.00
11	उडीदडाळ	किलो	60.00	60.00	60.00	60.00	60.00
12	मसूरडाळ	किलो	28.00	28.00	28.00	30.00	36.00
13	मटकी	किलो	उ.ना.	उ.ना.	उ.ना.	उ.ना.	उ.ना.
14	पांढरा वाटाणा	किलो	18.00	18.00	18.00	18.00	20.00
15	साबुदाणा	किलो	32.00	32.00	32.00	32.00	32.00
16	शेंगदाणे	किलो	32.00	32.00	32.00	40.00	40.00
17	रवा	किलो	16.00	16.00	16.00	16.00	16.00
18	मैदा	किलो	उ.ना.	उ.ना.	उ.ना.	उ.ना.	उ.ना.
19	पोहे	किलो	उ.ना.	उ.ना.	उ.ना.	उ.ना.	उ.ना.
20	साखर	किलो	18.00	18.00	16.00	15.00	15.00
21	गूळ पिवळा	किलो	18.00	18.00	16.00	12.00	12.00
22	गोडेतेल भुईमुगाचे(सुटे)	किलो	55.00	55.00	55.00	55.00	55.00
23	वनस्पती तूप ( सुटे)	किलो	52.00	52.00	52.00	52.00	55.00
24	खोबरेल तेल (सुटे)	100ग्रॅम	8.00	8.00	8.00	8.00	8.00
25	म्हशीचे दूध (सुटे)	लीटर	16.00	16.00	16.00	16.00	16.00

तक्ता क्रमांक - 4.2

जिल्हा:- बीड जिल्हा मुख्यालयातील महत्वाच्या वस्तूंच्या मासिक सरासरी किरकोळ किंमती

अ. क्र.	वस्तूचे नाव व प्रत	परिमाण	जून 2007	जुलै 2007	ऑगस्ट 2007	सप्टेंबर 2007
(1)	(2)	(3)	(9)	(10)	(11)	(12)
1	तांदूळ	किलो	22.00	22.00	22.00	22.00
2	गहू	किलो	13.00	13.00	13.00	13.00
3	गव्हाचे पीठ	किलो	उ.ना.	उ.ना.	उ.ना.	उ.ना.
4	ज्वारी (संकरित)	किलो	8.00	8.00	8.00	10.00
5	ज्वारी (देशी)	किलो	10.00	10.00	10.00	15.00
6	बाजरी	किलो	8.00	8.00	8.00	10.00
7	काबूली चणा (अख्खा)	किलो	50.00	50.00	50.00	50.00
8	हरभरा डाळ	किलो	32.00	32.00	36.00	38.00
9	तूरडाळ	किलो	38.00	38.00	40.00	45.00
10	मूगडाळ	किलो	52.00	44.00	44.00	55.00
11	उडीदडाळ	किलो	60.00	60.00	60.00	60.00
12	मसूरडाळ	किलो	36.00	34.00	36.00	38.00
13	मटकी	किलो	उ.ना.	उ.ना.	उ.ना.	उ.ना.
14	पांढरा वाटाणा	किलो	20.00	20.00	20.00	20.00
15	साबुदाणा	किलो	32.00	32.00	36.00	36.00
16	शेंगदाणे	किलो	40.00	40.00	48.00	48.00
17	रवा	किलो	16.00	16.00	16.00	16.00
18	मैदा	किलो	उ.ना.	उ.ना.	उ.ना.	उ.ना.
19	पोहे	किलो	उ.ना.	उ.ना.	उ.ना.	उ.ना.
20	साखर	किलो	15.00	15.00	15.00	15.00
21	गूळ निवळा	किलो	12.00	14.00	14.00	14.00
22	गोमतेच भुईमुगाचे(सुटे)	किलो	55.00	55.00	55.00	55.00
23	वनस्पती तूप ( सुटे)	किलो	55.00	55.00	55.00	55.00
24	खोबरेल तेल (सुटे)	100ग्रॅम	8.00	8.00	8.00	8.00
25	म्हशीचे दूध (सुटे)	लीटर	16.00	16.00	16.00	16.00

तक्ता क्रमांक - 4.2

रुपये)

जिल्हा:- बीड जिल्हा मुख्यालयातील महत्वाच्या वस्तूंच्या मासिक सरासरी किरकोळ किंमती

अ. क्र.	वस्तूचे नाव व प्रत	परिमाण	ऑक्टोबर 2007	नोव्हेंबर 2007	डिसेंबर 2007	वर्षाची सरासरी	मागील वर्षाची सरासरी
(1)	(2)	(3)	(13)	(14)	(15)	(16)	(17)
1	तांदूळ	किलो	22.00	22.00	22.00	22.00	16.00
2	गहू	किलो	15.00	15.00	15.00	14.00	11.00
3	गव्हाचे पीठ	किलो	उ.ना.	उ.ना.	उ.ना.	उ.ना.	-
4	ज्वारी (संकरित)	किलो	10.00	10.00	8.00	8.66	8.00
5	ज्वारी (देशी)	किलो	15.00	14.00	16.00	11.66	9.41
6	वाजरी	किलो	10.00	10.00	10.00	8.66	7.25
7	काबुली चणा (अख्खा)	किलो	50.00	50.00	50.00	47.91	44.08
8	हजभरा डाळ	किलो	32.00	32.00	36.00	34.83	33.83
9	तूरडाळ	किलो	38.00	40.00	44.00	38.08	31.33
10	मूगडाळ	किलो	40.00	40.00	40.00	47.25	48.66
11	उडीदडाळ	किलो	60.00	60.00	60.00	60.00	53.05
12	मसूरडाळ	किलो	38.00	38.00	38.00	34.00	26.05
13	मटकी	किलो	उ.ना.	उ.ना.	उ.ना.	उ.ना.	उ.ना.
14	पांढरा बाटाणा	किलो	20.00	20.00	20.00	19.33	18.00
15	साबुदाणा	किलो	30.00	30.00	32.00	32.33	29.16
16	शंगदाणे	किलो	40.00	40.00	44.00	39.66	33.83
17	रवा	किलो	16.00	18.00	18.00	16.33	15.08
18	मैदा	किलो	उ.ना.	उ.ना.	उ.ना.	उ.ना.	उ.ना.
19	पोहे	किलो	उ.ना.	उ.ना.	उ.ना.	उ.ना.	उ.ना.
20	साखर	किलो	15.00	15.00	15.00	15.58	19.83
21	गूळ पिचळा	किलो	14.00	14.00	14.00	14.33	18.00
22	गोडनेल भुईमुगाचे (सुटे)	किलो	55.00	55.00	55.00	55.00	55.00
23	वनस्पती तूप (सुटे)	किलो	55.00	55.00	56.00	54.08	50.25
24	खोबरेल तेल (सुटे)	100ग्रॅम	8.00	8.00	8.00	8.00	8.00
25	महशीचे दूध (सुटे)	लीटर	16.00	16.00	16.00	16.00	12.33

जिल्हा धंडे		जिल्हा मुख्यालयातील महत्त्वाच्या वस्तूच्या		वस्तू क्रमांक	42	किंमत	किंमती
क्र.	वस्तूचे नाव व प्रत	परिमाण	जानेवारी	फेब्रुवारी	मार्च	एप्रिल	मे
26	म्हशीचे शुद्ध तूप	1 किलो	228.00	220.00	220.00	220.00	220.00
27	बोकडाचे मांस	10 किलो	350.00	350.00	350.00	350.00	350.00
28	कोबडा (सायलर) (जु. झालिलला)	10 किलो	65.00	60.00	60.00	60.00	60.00
29	ताजे मांस (स्थानिक)	10 किलो	80.00	80.00	80.00	80.00	80.00
30	गंडी कोबडीचे मांस (स्थानिक)	10 डझन	30.00	30.00	30.00	30.00	30.00
31	आयडीन युक्त सीट	1 किलो	6.00	6.00	6.00	6.00	6.00
32	हळद पावडर (सुटी)	100 ग्रॅम	8.00	8.00	8.00	8.00	8.00
33	गम मसाला पावडर (स्थानिक)	100 ग्रॅम	32.00	32.00	32.00	32.00	32.00
34	बटाट	1 किलो	12.00	12.00	12.00	10.00	10.00
35	कांदे	1 किलो	10.00	15.00	12.00	10.00	10.00
36	लसूण	100 ग्रॅम	4.00	4.00	4.00	4.00	4.00
37	केळी (जळगाव)	1 डझन	12.00	12.00	12.00	12.00	12.00
38	सफरचंद	1 किलो	60.00	60.00	80.00	80.00	80.00
39	चढापत्ता	1 किलो	140.00	140.00	140.00	140.00	140.00
40	गॅकेल (खु. वा.)	1 लीटर	25.00	25.00	25.00	25.00	25.00
41	गॅकेल (स्व. धा. दु.)	1 लीटर	उ. ना.	उ. ना.	उ. ना.	उ. ना.	उ. ना.
42	पेट्रोल	1 लीटर	49.20	49.20	47.09	47.09	47.09
43	काडपेटा	1 नग	0.50	0.50	0.50	0.50	0.50
44	धण्यांचा साबण	250 ग्रॅम	उ. ना.	उ. ना.	उ. ना.	उ. ना.	उ. ना.
45	प्रसाधन साबण	1 चडी	13.00	14.00	14.00	14.00	14.00
46	ब्रेड (स्थानिक)	400 ग्रॅम	10.00	14.00	14.00	14.00	14.00
47	गॅस सिलिंडर (स्वयंपाकाचा)	1 प्रत्येकी	302.10	302.10	302.10	302.10	302.10
48	हळद पावडर (पॉन्ड/तत्सम)	100 ग्रॅम	28.50	28.50	28.50	28.50	28.50
49	दुध पन्ट (कॉलगेट सार्थी तत्सम)	100 ग्रॅम	26.00	26.00	26.00	26.00	26.00
50	मोने (स्ट्रॅण्डर्ड)	10 ग्रॅम	उ. ना.	उ. ना.	उ. ना.	उ. ना.	उ. ना.
51	चांदी	10 ग्रॅम	उ. ना.	उ. ना.	उ. ना.	उ. ना.	उ. ना.

तक्ता क्रमांक - 4.2

जिल्हा:- बीड जिल्हा मुख्यालयातील महत्वाच्या वस्तूंच्या मासिक सरासरी किंमती

अ. क्र.	वस्तूचे नाव व प्रत	परिमाण	जून 2007	जुलै 2007	ऑगस्ट 2007	सप्टेंबर 2007
(1)	(2)	(3)	(9)	(10)	(11)	(12)
26	म्हशीचे शुध्द तूप	किलो	240.00	240.00	240.00	240.00
27	बोकडाचे मांस	किलो	150.00	150.00	150.00	150.00
28	कोंबडा (ब्रायलर) न साललेली	किलो	60.00	60.00	60.00	60.00
29	ताजे मासे (स्थानिक)	किलो	80.00	80.00	80.00	80.00
30	अंडी कोंबडीची (सुधारित)	डझन	30.00	30.00	30.00	30.00
31	आयोर्डिनयुक्त मीठ	किलो	6.00	6.00	6.00	6.00
32	हळद पावडर (सुटी)	100 ग्रॅम	8.00	8.00	8.00	8.00
33	गरम मसाला पावडर (स्थानिक)	100 ग्रॅम	32.00	32.00	32.00	32.00
34	बटाटे	किलो	10.00	12.00	12.00	12.00
35	कांदे	किलो	7.00	10.00	12.00	12.00
36	लसूण	100 ग्रॅम	4.00	4.00	4.00	4.00
37	फेळी (जळगाव)	डझन	12.00	12.00	12.00	12.00
38	सफरचंद	किलो	80.00	80.00	90.00	40.00
39	चहापत्ती	किलो	140.00	140.00	140.00	140.00
40	रॉकेल (खु.बा.)	लीटर	25.00	25.00	25.00	25.00
41	रॉकेल (स्व.धा.दु.)	लीटर	उ.ना.	उ.ना.	उ.ना.	उ.ना.
42	पेट्रोल	लीटर	47.09	47.09	47.09	47.09
43	कांडपेटी	1 नग	0.50	0.50	0.50	0.50
44	धुण्याचा साबण	250ग्रॅम	उ.ना.	उ.ना.	उ.ना.	उ.ना.
45	प्रसाधन साबण	1 चडी	14.00	14.00	14.00	14.00
46	ब्रंड (स्थानिक)	400 ग्रॅम	14.00	14.00	14.00	14.00
47	गॅस सिलिंडर (स्वयंपाकाचा)	प्रत्येकी	302.10	300.10	300.10	302.10
48	यारकम पावडर (पॉन्डस/तत्सम)	100 ग्रॅम	28.50	28.50	28.50	28.50
49	दुध पेस्ट (कालगट साधी/तत्सम)	100 ग्रॅम	26.00	26.00	26.00	26.00
50	सोने (स्टॅण्डर्ड)	10 ग्रॅम	उ.ना.	उ.ना.	उ.ना.	उ.ना.
51	चांदी	10 ग्रॅम	उ.ना.	उ.ना.	उ.ना.	उ.ना.



तक्ता क्रमांक - 4.2

जिल्हा:- बीड जिल्हा मुख्यालयातील महत्वाच्या वस्तूंच्या मासिक सरासरी फिरकाळ किंमती

अ. क्र.	वस्तूचे नाव व प्रत	परिमाण	ऑक्टोबर 2007	नोव्हेंबर 2007	डिसेंबर 2007	वर्षाची सरासरी	मागील वर्षाची सरासरी
1	(2)	(3)	(13)	(14)	(15)	(16)	(17)
26	म्हशीचे शुध्द तूप	किलो	240.00	240.00	240.00	233.33	216.66
27	बोकडाचे मांस	किलो	150.00	150.00	160.00	150.83	122.05
28	काबडी (बायलर) स साललेली	किलो	60.00	60.00	60.00	58.75	45.41
29	ताजे मासे (स्थानिक)	किलो	80.00	80.00	80.00	80.00	76.66
30	अंडी कांबडीची (सुधारित)	डझन	30.00	30.00	26.00	30.50	20.66
31	आयोडीनयुक्त मीठ	किलो	6.00	6.00	6.00	6.00	6.00
32	हळद पावडर (सुटी)	100 ग्रॅम	8.00	8.00	8.00	8.00	7.33
33	गरम मसाला पावडर (स्थानिक)	100 ग्रॅम	32.00	32.00	32.00	32.00	32.00
34	बटाटे	किलो	16.00	16.00	16.00	12.50	12.05
35	कांदे	किलो	25.00	10.00	8.00	11.75	6.66
36	लसूण	100 ग्रॅम	4.00	4.00	4.00	4.00	4.33
37	केळी (जळगाव)	डझन	12.00	12.00	12.00	12.00	11.66
38	सफरचंद	किलो	40.00	40.00	50.00	64.16	55.41
39	चहापत्ती	किलो	140.00	140.00	140.00	140.00	140.00
40	गॅकेल (खु.बा.)	लीटर	25.00	25.00	25.00	25.00	23.16
41	गॅकेल (स्व.धा.दु.)	लीटर	उ.ना.	उ.ना.	उ.ना.	उ.ना.	उ.ना.
42	पेट्रोल	लीटर	47.09	47.09	47.09	47.44	49.56
43	काडेपेटी	1 नग	0.50	0.50	0.50	0.50	0.50
44	धुण्याचा साबण	250ग्रॅम	उ.ना.	उ.ना.	उ.ना.	उ.ना.	उ.ना.
45	प्रसाधन साबण	1 वडी	14.00	14.00	15.00	14.00	13.00
46	ब्रॅड (स्थानिक)	400 ग्रॅम	14.00	14.00	14.00	13.83	उ.ना.
47	गॅस गॅलियर (स्वयंपाकाचा)	प्रत्येकी	302.10	302.10	302.10	302.10	301.75
48	थारकम पावडर (पॉन्डस/तत्सम)	100 ग्रॅम	28.50	28.50	28.50	28.50	28.50
49	टय पॅस्ट (कालगट साधा/ तत्सम)	100 ग्रॅम	26.00	26.00	26.0	26.00	25.58
50	सोने (मॅटॅगडर्ड)	10 ग्रॅम	उ.ना.	उ.ना.	उ.ना.	उ.ना.	उ.ना.
51	चांदी	10 ग्रॅम	उ.ना.	उ.ना.	उ.ना.	उ.ना.	उ.ना.

आधार - जिल्हा सांख्यिकी कार्यालय, बीड.

तक्ता क्रमांक - 4.3

ग्राहक क्रिमांतीचे निदेशांक ( प्रायाभूत वर्ष : 1982=100 )

30 नवम्बर

जिल्हा : बीड

केंद्र : आरगाबाद

संदर्भ - 2007-08

अ. क्र.	महिना/ वर्ष	अंत्रगट	पान, सुपारी तबाखू इ.	इंधन व दिवाबत्ती	घरबाणी शामना	क्राफ्ट विक्रीने व पादत्राणे	संकीर्ण	सुरमाधान सिमेंट
1	2	4	5	6	7	8	9	10
1	एप्रिल-07	634	788	685	467	649	743	642
2	मे-07	636	792	683	467	649	743	642
3	जून-07	641	841	677	488	652	750	647
4	जुलै-07	647	854	677	495	660	764	657
5	ऑगस्ट-07	649	854	660	495	660	764	657
6	सप्टेंबर-07	658	847	658	495	654	760	660
7	ऑक्टोबर-07	656	851	666	495	668	772	663
8	नोव्हेंबर-07	662	845	666	495	668	780	668
9	डिसेंबर-07	654	847	664	495	668	810	668
10	जानेवारी-08	652	847	663	506	668	810	668
11	फेब्रुवारी-08	656	844	665	506	668	808	670
12	मार्च-08	658	841	665	506	668	808	671
वार्षिक सरासरी		648	820	672	483	656	761	654

आधार :- कामगार आयुक्त यांचे कार्यालय मुंबई

तयता क्रमांक - 4.4  
किंमतीचे महत्त्वाचे निर्देशांक

निलदा :- वीट

संदर्भ - 2007-08

क्र. सं.	महिना / वर्ष	अखिल भारतीय धाऊक किंमत निर्देशांक (पायाभूत वर्ष 1993-94)	ग्राहक किंमत निर्देशांक							
			औद्योगिक कामगारांसाठी (पायाभूत वर्ष 1982)		महाराष्ट्र (पायाभूत वर्ष 1982)		शेतमजुरांसाठी (पायाभूत वर्ष 1986-87)		शहरी अश्रमिक कर्मचा-यांसाठी (पायाभूत वर्ष 1984-85)	
			मुंबई	अखिल भारत	ग्रामीण	नागरी	महाराष्ट्र	अखिल भारत	औरंगा बाद	अखिल भारत
(1)	(2)	(3)	(4)	(5)	(6)	(7)	(8)	(9)	(10)	(11)
1	एप्रिल-07	211.5	132	128	119	116	407	394	577	501
2	मे-07	212.3	132	129	123	121	411	395	579	503
3	जून-07	212.3	134	130	124	122	415	399	578	506
4	जुलै-07	213.6	136	132	126	124	420	404	578	514
5	ऑगस्ट-07	213.8	135	133	127	124	424	408	582	515
6	सप्टेंबर-07	215.1	136	133	127	123	423	410	580	516
7	ऑक्टोबर-07	215.2	138	134	128	124	425	413	582	520
8	नोव्हेंबर-07	215.9	137	134	128	124	427	414	581	519
9	डिसेंबर-07	216.4	138	134	129	125	428	413	586	518
10	जानेवारी-08	218.1	137	134	135	131	431	413	590	520
11	फेब्रुवारी-08	219.9	138	135	136	132	431	417	590	523
12	मार्च-08	225.5	140	137	136	133	437	423	597	528

1) केंद्रीय सांख्यिकीय संघटना, नवी दिल्ली. 2) आर्थिक सल्लागार, उद्योग मंत्रालय, भारत सरकार, नवी दिल्ली.

3) श्रम केंद्र, भारत सरकार, सिमला. 4) कामगार आयुक्त यांचे कार्यालय, मुंबई

5) अर्थ व सांख्यिकी संचालनालय, मुंबई

तक्ता क्रमांक - 5.1

गोळा केलोला जमीन महसूल

जिल्हा-बीड.

वर्ष-2007-08

(रुपये हजाराने)

अ. क्र.	तालुका	जमीन महसुलाची एकूण चालू मागणी	जमीन महसुलाची थकबाकी	एकूण मागणी	सूट	निर्लीजित वसुलीची रक्कम	वसुली पात्र रक्कम(5+7)	प्रत्यक्ष वसुली	खातेदारांची संख्या
(1)	(2)	(3)	(4)	(5)	(6)	(7)	(8)	(9)	(10)
1	आष्टी	66	0	66	0	0	66	74	8628
2	घाटोदा	23	0	23	0	0	23	33	4140
3	शिरूर	26	2	28	0	0	28	35	17640
4	गेवराई	71	0	71	0	0	71	126	19210
5	माजलगाव	61	0	61	0	0	61	105	23220
6	वडवणी	16	0	16	0	0	16	16	20207
7	बीड	85	52	137	0	0	137	131	17724
8	केज	37	0	37	0	0	37	51	12320
9	थारूर	12	0	12	0	0	12	27	16720
10	परळी	21	0	21	0	0	21	72	47318
11	अंबाजोगाई	30	0	30	0	0	30	92	2620
जिल्हा एकूण		448	54	502	0	0	502	762	189747

आधार -जिल्हाधिकारी कार्यालय (महसूल विभाग.) बीड.

तक्ता क्रमांक - 5.2

स्थानिक स्वराज्य संस्थांचे उत्पन्न व खर्च

जिल्हा :- बीड.

संदर्भ वर्ष-2007-08

(रूपये लाखात)

अ. क्र.	बाब	ग्राम-पंचायत	जिल्हा परिषद	महानगर पालिका	नगर परिषदा	कटक मंडळ
(1)	(2)	(2)	(4)	(5)	(6)	(7)
	स्थानिक स्वराज्य संस्थांची संख्या	1020	1	0	6	0
<b>अ) जमा</b>						
1	मुरूबातीची शिल्लक	332.98	6508	0	18550.08	0
2	चालू वर्षातील जमा					
	2.1 शासकीय अनुदाने व वर्गणी	431.85	35313	0	47940.41	0
	2.2 सब प्रकारचे कर	670.99	0	0	9083.95	0
	2.3 इतर जमा	40.33	28051	0	11087.59	0
	2.4 एकूण (बाब 2.1 ते 2.3)	1143.17	63364	0	68111.95	0
	<b>एकूण प्राप्ती (मुरूबातीची शिल्लक मिळून)</b>	<b>1476.15</b>	<b>69872</b>	<b>0</b>	<b>86662.03</b>	<b>0</b>
<b>ब) खर्च</b>						
3	चालू वर्षातील खर्च					
	3.1 सामान्य प्रशासन	259.78	2590	0	3601.42	0
	3.2 शिक्षण	5.42	16708	0	4702.28	0
	3.3 सार्वजनिक आरोग्य	366.66	4031	0	12885.26	0
	3.4 इतर	438.68	38951	0	39309.05	0
	एकूण (3.1 ते 3.4)	1070.54	62280	0	60498.01	0
4	अखेरची शिल्लक	405.61	7592	0	26164.02	0
	<b>एकूण खर्च</b>	<b>1476.15</b>	<b>69872</b>	<b>0</b>	<b>86662.03</b>	<b>0</b>

1) जिल्हा परिषद, (ग्रामपंचायत विभाग) बीड.

2) सब नगरपरिषदा, जि. बीड.

3) मुख्य लेखा व वित्त अधिकारी, जि.प. बीड.

तक्ता क्रमांक - 5.3

बँक कार्यालये, वर्गीकृत बँकांची संख्या, ठेकी व कर्ज

जिल्हा: - बीड

संदर्भ वर्ष-2007-08

अ. क्र.	तालुका	बँकांची कार्यालये असलेली गावे व शहरे	वर्गीकृत बँका (संख्या)	वर्गीकृत बँकांची शाखा कार्यालये	वर्गीकृत बँकांच्या ठेकी (लाख रुपये)
(1)	(2)	(2)	(4)	(5)	(6)
1	आष्टी	25	5	25	0
2	पाटोदा	10	4	10	0
3	शिरूर	7	3	7	0
4	गेवराई	26	6	26	0
5	माजलगाव	15	4	16	0
6	वडवणी	6	3	6	0
7	बीड	19	8	29	0
8	कंज	20	6	20	0
9	धारूर	4	4	4	0
10	परळी	14	6	15	0
11	अंबाजोगाई	17	6	17	0
जिल्हा एकूण		163	55	175	187783

आधार :- जिल्हा अग्रणी बँक, (स्टेट बँक ऑफ इंडिया.) बीड.

(29)

तक्ता क्रमांक - 5.4

जिल्हा बीड.

अल्पबचत कार्यक्रमाची प्रगती

संदर्भ वर्ष-2006-07 व 2007-08

(रुपये लाखात)

अ.क्र.	योजनेचे नाव	2007-08 अखेर अल्पबचत खातेदारांची संख्या	2006-07 मधील अल्पबचत खात्यांतील गुंतवणूक		सन 2007-08 मधील अल्पबचत खात्यांतील गुंतवणूक	
			ढोबळ	निव्वळ	ढोबळ	निव्वळ
(1)	(2)	(2)	(4)	(5)	(6)	(7)
1	टपाल बचत खाते	26542	1732.95	68.39	2040.43	102.30
2	पुनरावती ठेवी	204088	3568.88	1387.87	3730.82	1083.04
3	समयबद्ध ठेवी	464	251.56	44.42	202.67	-51.58
4	सार्वजनिक भविष्य निर्वाह निधी					
	4.1 स्टेट बँक	4679	650.14	402.84	407.50	264.35
	4.2 बँक आफ महाराष्ट्र	0	0	0	0	0
	4.3 टपाल खाते	690	65.32	51.09	68.95	45.08
	4.4 इतर बँका	0	0	0	0	0
	राष्ट्रीय बचत	0	0	0	0	0
5	प्रमाणपत्रे 8 वी मालिका	9107	319.34	27.65	234.32	-54.02
6	इंदिरा विकास पत्रे	-	-	-	-	-
7	किसान विकास पत्रे	18481	1002.82	623.38	502.31	97.26
8	मासीकप्राप्ती योजना	4102	2110.81	1439.28	990.16	329.84
9	राष्ट्रीय बचत योजना 87	0	0	0	0	0
10	राष्ट्रीय बचत योजना 92	0	0	0	0	0
11	इतर सेवा योजना	874	179.920	235.21	23.12	-2.25
	जिल्हा एकूण	269027	9881.74	4280.13	8200.28	1814.02

आधार :- सहायक संचालक (अल्पबचत), जिल्हाधिकारी कार्यालय, बीड.

तक्ता क्रमांक - 5.5

आयुर्विमा विषयक आकडेवारी

जिल्हा :- बीड.

संदर्भ वर्ष-2007-08

अ. क्र.	बाब	परिमाण	तपशील
(1)	(2)	(3)	(4)
1	आयुर्विमा महामंडळाच्या जिल्हयातील शाखा	संख्या	3
2	चालू विमा पॉलिसीज् (मार्च 2008 अखेर)	संख्या	319766
3	मार्च अखेर व्यपगत विमा पॉलिसीज्	संख्या	185114
4	नवीन व्यवसाय (2007-08)		
	4.1 उतरविलेल्या विमापत्रे	संख्या	60161
	4.2 विमा रक्कम	(रु लाख)	5243
	4.3 विम्याचा, प्रथम हप्ता रक्कम	(रु लाख)	4680
5	जिल्हयातील विमा प्रतिनिधीची संख्या	---	---
	5.1 एकूण विमा प्रतिनिधी	संख्या	1971
	5.2 एकूण पैकी ग्रामीण विमा प्रतिनिधी	संख्या	1586
	5.3 एकूण पैकी महिला विमा प्रतिनिधी	संख्या	151
	5.4 एकूण महिला प्रतिनिधीपैकी ग्रामीण माहिला प्रतिनिधी	संख्या	111

आधार:- भारतीय जिवन विमा निगम, प्रा. का. औरंगाबाद.

टीप - वरील माहिती केवळ भारतीय जीवन विमा निगम यांच्याकडील असून यात खाजगी विमा कंपन्यांचा समावेश केलेला नाही



तक्ता क्रमांक - 6.1

जमिनीचा वापर

जिल्हा - वॉड.

वर्ष 1998-99

अ. क्र.	तालुका	एकूण भौगोलिक क्षेत्र	जंगल व्याप्त क्षेत्र	शेतीला उपलब्ध नसलेले क्षेत्र'			पडीत जमिनीव्यतिरिक्त लागवड न झालेली एकूण जमीन
				बिगर शेती वापराखालील जमीन	पडीत/लागवडी लायक नसलेली जमीन	एकूण (5+6)	
(1)	(2)	(3)	(4)	(5)	(6)	(7)	(8)
1	आष्टी	0	0	0	0	0	0
2	पाटोदा	130761	3889	2690	6422	9112	7762
3	शिरूर	0	0	0	0	0	0
4	गवराई	147055	2700	2950	6160	9110	5888
5	माजलागांव	154449	1720	1510	4085	5595	3218
6	चडवणी	64899	3335	3415	1267	4682	7624
7	वीड	155316	5412	1178	3530	4708	7758
8	के ज	306387	7922	3969	12960	16929	23217
9	धारुर	0	0	0	0	0	0
10	परळी	0	0	0	0	0	0
11	अंबाजोगाई	109738	560	1920	5019	6939	6559
जिल्हा एकूण		1068605	25538	17632	39443	57075	62026

तक्ता क्रमांक - 6.1

जमिनीचा वापर

जिल्हा - बीड.

पृष्ठ 173

अ. क्र.	तालुका	पडीत जमीन			निव्वळ क्षेत्र	एकापेक्षा अधिक (दुसोटा क्षेत्र)	लागवडी खालील एकूण क्षेत्र (12+13)	लागवडी लायक क्षेत्र
		चालू पड	इतर पड	एकूण पड (4+10)				
(1)	(2)	(9)	(10)	(11)	(12)	(13)	(14)	(15)
1	आष्टी	0	0	0	0	0	0	0
2	पाटोदा	1429	7568	8997	101001	10517	111518	117760
3	शिरूर	0	0	0	0	0	0	0
4	गेवराई	2146	6699	8845	120512	4935	125447	135245
5	साजलगांव	2378	10742	13120	130796	6528	137324	147134
6	वडवणी	234	353	587	48671	25874	74545	56882
7	बीड	982	6313	7295	130143	12819	142962	145196
8	के ज	9201	4951	14152	244167	36150	280317	281538
9	धारूर	0	0	0	0	0	0	0
10	परळी	0	0	0	0	0	0	0
11	अंबाजागाई	134	8217	8351	87329	13088	100417	102239
जिल्हा एकूण		16504	44843	61347	862619	109911	972530	985992

आधार- कृषि आयुक्तालय, पुणे

तक्ता क्रमांक - 6.2  
निरनिराळ्या पिकाखालील क्षेत्र

जिल्हा - बीड

संदर्भ वर्ष : 1999-2000

(क्षेत्र हेक्टर)

अ. क्र.	तालुका	तांदूळ	गहू	खरीप ज्वारी	रब्बी ज्वारी	एकूण ज्वारी	बाजरी	मका
(1)	(2)	(3)	(4)	(5)	(6)	(7)	(8)	(9)
1	आष्टी	650	5420	4940	0	19540	18100	1040
2	पाटोदा	220	3240	7750	0	21050	13230	950
	शिरूर	290	2015	6240	0	25290	10520	380
4	गेवराई	270	6270	8520	0	18210	17020	670
5	भाजलगांव	340	5440	7980	0	22250	21200	540
6	बडवणी	70	1510	5410	0	20120	12270	480
7	बीड	150	2250	7320	0	16690	18220	410
8	कोज	530	2070	6040	0	23060	13590	570
9	धारूर	110	2240	7960	0	27590	20410	290
10	परळी	670	3150	6170	0	24770	17880	290
11	अंबाजोगाई	520	4220	6910	0	26520	19180	440
	जिल्हा एकूण	3820	38725	75240	0	245090	181520	6030

तक्ता क्रमांक - 6.2  
निर्निराळ्या पिकाखालील क्षेत्र

जिल्हा - बीड.

संदर्भ वर्ष : 1999-2000

(क्षेत्र हेक्टर)

अ. क्र.	तालुका	वरी	नाचणी	राळा	सावा	भादली	तृण धान्ये	एकूण तृण धान्ये
(1)	(2)	(10)	(11)	(12)	(13)	(14)	(15)	(16)
1	आष्टी	0	0	-	-	-	164	49854
2	पाटोदा	0	0	-	-	-	344	46784
	शिस्वर	-	-	-	-	-	145	44780
4	गेवराई	0	0	-	-	-	190	51150
5	माजलगांव	0	0	-	-	-	225	57925
6	वडवणी	-	-	-	-	-	160	40020
7	बीड	0	0	-	-	-	308	45348
8	के ज	0	0	-	-	-	248	47008
9	धारुर	0	0	-	-	-	280	58880
10	परळी	0	0	-	-	-	130	53060
11	अंबाजोगाई	0	0	-	-	-	211	58001
	जिल्हा एकूण	0	0	-	-	-	2305	552830

तक्ता क्रमांक - 6.2  
निरनिराळ्या पिकाखालील क्षेत्र

जिल्हा - बीड.

संदर्भ वर्ष : 1999-2000

(क्षेत्र हेक्टर)

अ. क्र.	तालुका	हरभरा	तूर	मूग	उडीद	कुळीय	मठ	बाल
(1)	(2)	(17)	(18)	(19)	(20)	(21)	(22)	(23)
1	आष्टी	4780	3020	1750	1230	10	0	0
2	पाटोदा	2870	4310	1720	680	60	0	0
	शिरूर	540	2630	970	1170	10	0	0
4	गेवराई	5430	6250	1680	785	80	0	0
5	माजलगाव	1210	4310	1050	570	70	0	0
6	वडवणी	1240	3710	1180	1040	10	0	0
7	बीड	2320	4870	1910	1020	50	0	0
8	के ज	2030	6340	2620	790	60	0	0
9	धारूर	1110	2620	970	890	30	0	0
10	परळी	1720	3710	1980	1150	20	0	0
11	अंबाजोगाई	1910	3980	1340	1505	50	0	0
	जिल्हा एकूण	25160	47750	17170	10000	450	0	0

तक्ता क्रमांक - 6.2  
निरनिराळ्या पिकांखालील क्षेत्र

जिल्हा - बीड.

संदर्भ वर्ष : 1999-2000

(क्षेत्र हेक्टर)

अ. क्र.	तालुका	वाटाणा	इतर कडधान्ये	एकूण कडधान्ये	एकूण अन्नधान्ये	ऊस	मिरची	इतर मसाल्याचे पदार्थ
(1)	(2)	(24)	(25)	(26)	(27)	(28)	(29)	(30)
1	आष्टी	15	125	10930	60784	2220	140	400
2	पाटोदा	15	160	9615	56599	1680	230	530
	शिरूर	30	70	5420	50700	0	340	231
4	गेवराई	20	490	14735	65885	3935	460	335
5	माजलगांव	40	313	7563	65508	6245	680	255
6	वडवणी	40	265	7485	47505	0	450	203
7	बीड	10	240	10420	55768	4790	340	725
8	के ज	5	270	12115	59133	5780	220	385
9	धारूर	12	246	7878	66158	1910	320	260
10	परळी	30	415	9025	62085	3675	430	200
11	अंबाजोगाई	25	391	9201	67202	5290	510	235
	जिल्हा एकूण	242	2985	104387	657417	35525	4120	3759

तक्ता क्रमांक - 6.2  
निरनिराळ्या पिकाखालील क्षेत्र

जिल्हा - बीड.

संदर्भ वर्ष : 1999-2000

(क्षेत्र क्षेत्र)

अ. क्र.	तालुका	एकूण मसाल्याचे पदार्थ	आंबा	काजू	इतर फळे	भुज्जीपाला	कांदे	टोमॅटो
(1)	(2)	(31)	(32)	(33)	(34)	(35)	(36)	(37)
1	आष्टी	540	140	0	1652	0	95	135
2	पटोदा	760	90	0	1482	0	110	90
	शिरूर	571	80	0	1220	0	135	50
4	गेवराई	795	140	0	1532	0	105	224
5	माजलगाव	935	165	0	1681	0	138	260
6	वडवणी	653	20	0	1144	0	140	110
7	बीड	1065	180	0	1500	0	180	115
8	के ज	605	40	0	1012	0	80	60
9	धारूर	580	70	0	922	0	110	108
10	परळी	630	30	0	1354	0	60	55
11	अंबाजोगाई	745	60	0	972	0	135	95
	जिल्हा एकूण	7879	1015	0	15171	0	1288	1302

तक्ता क्रमांक - 6.2  
निरनिराळ्या पिकाखालील क्षेत्र

जिल्हा - बीड.

संदर्भ वर्ष : 1994-95

अ. क्र.	तालुका	एकूण भाजी-पाला	संकीर्ण खाद्य पिके	एकूण खाद्य पिके	कापूस	अंबाडी	इतर
(1)	(2)	(38)	(39)	(40)	(41)	(42)	(43)
1	आष्टी	2472	0	68276	6475	340	40
2	पाटोदा	1938	0	63007	9980	10	10
	शिरूर	1693	0	54154	9950	10	35
4	गेवराई	1743	0	74942	4250	275	60
5	माजलगांव	1724	0	76870	7520	80	50
6	वडवणी	2150	0	933	14170	10	30
7	बीड	1795	0	66043	13360	220	20
8	के ज	1764	0	68667	9655	430	10
9	धारुर	1801	0	72402	8930	40	5
10	परळी	2028	0	70218	11140	20	15
11	अंबाजोगाई	1638	0	76305	17780	170	10
	जिल्हा एकूण	20746	0	742867	111210	1605	285



तक्ता क्रमांक - 6.2  
निरनिराळ्या पिकाखालील क्षेत्र

जिल्हा - बीड.

संदर्भ वर्ष : 1999-2000  
(क्षेत्र हेक्टर)

अ. क्र.	तालुका	एकूण तंतू पिके	भुईमूग	तीळ	नारळ	सूर्यफूल	जवस
(1)	(2)	(44)	(45)	(46)	(47)	(48)	(49)
1	आष्टी	6855	1310	750	0	1660	0
2	पाटोदा	10000	2540	410	0	2370	0
	शिरूर	9995	1010	230	0	540	0
4	गेवराई	4585	840	650	0	1200	0
5	माजलगाव	7650	1700	1120	0	4890	0
6	वडवणी	14210	310	980	0	3320	0
7	बीड	11600	1990	360	0	1385	0
8	के ज	10095	1650	1350	0	7550	0
9	धारूर	8975	2700	180	0	1190	0
10	परळी	11175	1990	920	0	10900	0
11	अंबाजोगाई	17960	910	1260	0	6420	0
	जिल्हा एकूण	113100	17030	8220	0	46435	0

तक्ता क्रमांक - 6.2  
निरनिराळ्या पिकाखालील क्षेत्र

जिल्हा - बीड.

संदर्भ वर्ष : 1999-2000

अ. क्र.	तालुका	कारळे	इतर गळीत धान्ये	एकूण गळीत धान्ये	इतर औषधी व मादक पदार्थ	आयुर्वेदिक व मादक पदार्थाची पिके	एकूण
(1)	(2)	(50)	(51)	(52)	(53)	(54)	(55)
1	आष्टी	0	3910	7630	20	0	20
2	पाटोदा	0	3628	8948	15	0	15
	शिरूर	0	4980	8300	0	0	0
4	गेवराई	0	2727	5417	10	0	10
5	माजलगांव	0	3430	11040	10	0	10
6	वडवणी	0	3560	8180	0	0	0
7	बीड	0	4250	8795	5	0	5
8	केज	0	2440	12970	8	0	8
9	धारूर	0	4855	11625	0	0	0
10	परळी	0	2475	16285	18	0	18
11	अंबाजोगाई	0	5027	12947	30	0	30
	जिल्हा एकूण	0	40462	112137	116	0	116

तक्ता क्रमांक - 6.2  
निरनिराळ्या पिकाखालील क्षेत्र

जिल्हा - बीड.

संदर्भ वर्ष : 1999-2000

(क्षेत्र संख्या)

अ. क्र.	तालुका	एकूण चारा पिके	संकीर्ण अखाद्य पिके	एकूण अखाद्य पिके	लागावडी खालील एकूण क्षेत्र	दुसोटा क्षेत्र	लागावडी खालील निव्वळ क्षेत्र
(1)	(2)	(56)	(57)	(58)	(59)	(60)	(61)
1	आष्टी	1600	0	16113	82777	0	0
2	पाटोदा	2012	0	20995	82500	0	0
	शिरूर	935	0	19238	72204	0	0
4	गेवराई	1248	0	11275	84385	0	0
5	माजलगांव	3563	0	22293	87547	0	0
6	बडवणी	1435	0	23735	74645	0	0
7	बीड	1120	0	21530	85758	0	0
8	के.ज.	1503	0	24598	92218	0	0
9	धारुर	2065	0	22675	94192	0	0
10	परळी	1590	0	29088	97907	0	0
11	अंबाजोगाई	2177	0	33154	108482	0	0
	जिल्हा एकूण	19248	0	244794	972615	0	0

आधार- कृषी आयुक्तालय, पुणे.

तक्ता क्रमांक - 6.3

मुख्य पिकाचे दर हेक्टरी अंदाजित उत्पादन

जिल्हा - वीड.

संदर्भ वर्ष : 2005-06

1] प्रति हेक्टरी उत्पादन - किलो मध्ये

2] एकूण उत्पादन -- "00" मं. टन मध्ये

अ. क्र.	पिकाचे नाव	प्रति हेक्टरी उत्पादन	एकूण उत्पादन	अ. क्र.	पिकाचे नाव	प्रति हेक्टर उत्पादन	एकूण उत्पादन
(1)	(2)	(3)	(4)	(1)	(2)	(3)	(4)
1	तांदूळ	414	9	17	जवस	330	14
2	गहू	1054	450	18	भुईमूग	581	46
3	ज्वारी	1401	1939	19	मोहरी	0	0
4	बाजरी	676	1293	20	सुर्यफूल	1059	152
5	वाली	0	0	21	करडी	617	144
6	मका	4175	110	22	तीळ	247	13
7	नाचणी	0	0	23	एरंडी	212	4
8	इतर धान्ये	600	6	24	ऊस	69	16139
9	एकूण धान्ये	1383	3807	25	नारळ	0	0
10	हरभण	533	188	26	कापूस	198	1614
11	नूर	991	516	27	लसून	8519	6708
12	उडीद	812	56	28	मेस्टा [अंबाडी]	28	263
13	मूग	562	33	29	सुंठ [आले]	188	919
14	मसूर	0	0	30	मिरची [लाल]	11	275
15	इतर कडधान्ये	910	35	31	हळद	514	999
16	एकूण कडधान्ये	1599	771	32	बटाट	987	5971

टीप - 1) उमाचे उत्पादन ड्रेसड केनच्या स्वरुपात आहे.

2) जाब 26 मेस्टा: 1 गासडी = 180 कि.ग्रं.

3) कापसाचे उत्पादन "00" गाठीच्या स्वरुपात आहे. 1 गासडी = 170 कि.ग्रं.

4) उत्पादन अत्यल्प असल्यासे निरंक द्यावे.

आधार - कृषि आयुक्तालय, पुणे

तक्ता क्रमांक - 6.4

निवडक केंद्रातील पर्जन्य दिवसांची संख्या व एकूण पर्जन्य

जिल्हा - बीड.

संदर्भ वर्ष : 2007-08

(पर्जन्य - मि.मी.)

अ. क्र.	तालुका / केंद्र	सरासरी		वर्ष 2007 मधील		सरासरीच्या तुलनेत वषातील पर्जन्याची टक्केवारी
		पर्जन्य दिवस (संख्या)	पर्जन्य	पर्जन्य दिवसांची संख्या	पर्जन्य	
(1)	(2)	(3)	(4)	(5)	(6)	(8)
1	आष्टी	30	589.70	41	740.00	125.00
2	पाटोदा	30	599.40	47	741.00	124.00
3	शिरूर	30	599.40	39	557.00	93.00
4	गेवराई	30	689.40	42	590.00	86.00
5	माजलगांव	30	800.90	51	955.00	119.00
6	वडवणी	30	800.90	51	734.00	92.00
7	बीड	30	626.90	50	672.20	107.00
8	के ज	30	629.80	40	513.00	81.00
9	धारुर	30	629.80	47	652.00	104.00
10	परळी	30	727.60	49	913.00	125.00
11	अंबाजोगाई	30	727.60	45	678.00	93.00

आधार : 1. कृषि विकास अधिकारी, जिल्हा परिषद, बीड.

2: जिल्हाधिकारी कार्यालय, बीड.

तक्ता क्रमांक - 6.5

विविध साधनांखालील ओलिताचे क्षेत्र

जिल्हा - बीड:

संदर्भ वर्ष : (195

(क्षेत्र - हेक्टर)

अ. क्र.	तालुका	ओलिताखालील क्षेत्र		ओलिता खालील निव्वळ क्षेत्र(3+4)	ओलिता खालील स्थूल क्षेत्र	एकूण लागवडी खालील स्थूल क्षेत्र	ओलिता खालील स्थूल क्षेत्रात लागवडीखालील स्थूल क्षेत्रात टक्केवारी
		पृष्ठभागीय	विहिरी				
(1)	(2)	(3)	(4)	(5)	(6)	(7)	(8)
1	आष्टी	4423	11373	15796	18060	82777	29.61
2	पाटोदा	4017	18946	22963	27375	82500	33.18
3	शिरूर	5073	11515	16588	17695	72204	24.51
4	गेवराई	5130	14504	19634	23180	84385	27.47
5	माजलगांव	4059	10447	14506	20920	97547	21.45
6	वडवणी	5002	13986	18988	19900	74645	26.66
7	बीड	4930	16182	21112	25390	85758	29.61
8	के.ज.	3490	8449	11939	18595	92218	20.16
9	धारूर	4262	10944	15206	19190	94192	20.37
10	परळी	4897	16768	21665	23135	97907	23.63
11	अंबाजोगाई	5077	14208	19285	22750	108482	20.97
एकूण		50360	147322	197682	236190	972615	24.25

आधार - कृषी आयुक्तालय, पुणे.

तक्ता क्रमांक - 6.6

निरनिराळ्या पिकाखालील ओलिताचे क्षेत्र

जिल्हा - बीड.

सुंदर्भ वर्ष : 1999-2000

(क्षेत्र - हेक्टर)

अ. क्र.	तालुका	तांदूळ	गहू	खरीप ज्वारी	रब्बी ज्वारी	एकूण ज्वारी	बाजरी
(1)	(2)	(4)	(5)	(6)	(7)	(8)	(9)
1	आष्टी	80	2250	2240	3280	5520	340
2	पाटोदा	20	4150	920	6450	7370	470
3	शिरूर	90	2230	1360	3210	4570	220
4	गेवराई	450	3260	1200	3190	4390	280
5	माजलगांव	110	2890	2130	4750	6480	440
6	वडवणी	60	3250	2230	5450	7380	330
7	बीड	220	2230	860	6450	7310	860
8	के ज	70	3290	740	4280	5020	540
9	धारूर	110	1810	480	4230	4710	240
10	परळी	240	2140	1890	5420	7310	890
11	अंबाजोगाई	40	6780	970	6210	7110	590
जिल्हा एकूण		1490	31280	15020	52520	67540	5200

तक्ता क्रमांक - 6.6

निरनिराळ्या पिकाखालील ओलिताचे क्षेत्र

जिल्हा - बीड.

संदर्भ वर्ष : 1999

(क्षेत्र - हेक्टर)

अ. क्र.	तालुका	मका	नाचणी	इतर तृण धान्ये	एकूण तृण धान्ये	हरभरा	तूर
(1)	(2)	(10)	(11)	(12)	(13)	(14)	(15)
1	आष्टी	110	0	0	8300	1260	150
2	पाटोदा	150	0	0	12160	870	240
3	शिरूर	320	0	0	7430	890	220
4	गेवराई	90	0	0	8470	2430	740
5	माजलगांव	250	0	0	10170	1230	750
6	वडवणी	210	-	-	11530	830	1280
7	बीड	250	0	0	10870	680	450
8	केज	70	0	0	8990	750	820
9	धारुर	70	0	0	6940	640	230
10	परळी	70	0	0	10650	450	790
11	अंवाजोगाई	220	0	0	11810	1470	1450
जिल्हा एकूण		1810	0	0	107320	11500	7120



तक्ता क्रमांक - 6.6

निरनिगळ्या पिकाखालील ओलिताचे क्षेत्र

जिल्हा - बीड.

संदर्भ वर्ष : 1999-2000

(क्षेत्र - हेक्टर)

अ. क्र.	तालुका	वाटाणा	इतर कडधान्ये	एकूण कडधान्ये	एकूण अन्नधान्ये	ऊस	एकूण मसाल्याचे पदार्थ.
(1)	(2)	(16)	(17)	(18)	(19)	(20)	(21)
1	आष्टी	0	80	1490	9790	2250	940
2	पाटोदा	0	20	1130	13290	4630	470
3	शिरूर	-	220	1330	8760	3800	1130
4	गेवराई	0	10	3180	11650	3880	960
5	माजलगांव	0	50	2030	12200	2680	1340
6	वडवणी	0	70	12080	13710	2240	420
7	बीड	0	90	1220	12090	3750	690
8	के ज	0	70	1640	10630	2470	485
9	धारूर	0	110	980	7920	2750	450
10	परळी	0	60	1300	11950	3220	790
11	अंबाजोगाई	0	120	3040	14850	3760	200
जिल्हा एकूण		0	900	19520	126840	35430	7875

तक्ता क्रमांक - 6.6

निरनिराळ्या पिकाखालील ओलिताचे क्षेत्र

जिल्हा - बीड.

सदभ वर्ष : 1999

अ. क्र.	तालुका	एकूण तंतू पिके	भुईमूग	जवस/ सूर्यफूल	करडई	इतर गळिताची पिके	एकूण गळिताची पिके
(1)	(2)	(28)	(29)	(30)	(31)	(32)	(33)
1	आष्टी	1030	1280	980	0	240	2500
2	पाटोदा	1350	270	4110	0	180	6360
3	शिरूर	440	760	2220	0	130	3110
4	गेवराई	1630	1810	1750	0	110	3670
5	माजलगांव	1040	515	1110	0	380	2005
6	वडवणी	560	720	1550	0	100	2370
7	बीड	1140	2300	2810	0	340	5450
8	केज	860	1810	750	0	250	2810
9	धारूर	1800	1280	3220	0	210	4710
10	परळी	850	1640	2420	0	100	4160
11	अंबाजोगाई	180	810	1890	0	140	2840
जिल्हा एकूण		10880	14995	22810	0	2180	39985

तक्ता क्रमांक - 6.6

निरनिराळ्या पिकांखालील ओलिताचे क्षेत्र

जिल्हा - बीड.

संदर्भ वर्ष : 1999-2000

अ. क्र.	तालुका	एकूण फळे	एकूण भाजीपाला	संकीर्ण खाद्यपिके	एकूण खाद्यपिके	कापूस	इतर तंतु पिके
(1)	(2)	(22)	(23)	(24)	(25)	(26)	(27)
1	आष्टी	270	180	0	13430	980	0
2	पाटोदा	325	200	0	18915	1220	50
3	शिरूर	105	190	0	13985	220	0
4	गेवराई	380	330	0	17200	1430	40
5	माजलगांव	360	200	0	16780	960	0
6	चडवणी	65	110	0	16545	110	0
7	बीड	590	460	0	17580	920	0
8	केज	225	175	0	13985	820	0
9	धारुर	450	2210	0	11780	1750	0
10	परळी	375	310	0	16645	680	0
11	अंबाजोगाई	100	220	0	19130	100	0
जिल्हा एकूण		3245	2585	0	175975	9230	90

तक्ता क्रमांक - 6.6

निरनिराळ्या पिकाखालील ओलितःचे क्षेत्र

जिल्हा - बीड.

संदर्भ वर्ष : 1999-20

(क्षेत्र - हेक्टर)

अ. क्र.	तालुका	संवाखू	इतर औषधी व मादक पदार्थ	एकूण औषधी व मादक पदार्थ	चा-याची पिके	संकीर्ण अखाद्य पिके	एकूण अखाद्य पिके	ओलितः खालील एकूण क्षेत्र
(1)	(2)	(34)	(35)	(36)	(37)	(38)	(39)	(40)
1	आष्टी	0	0	0	1110	0	4640	18070
2	पाटोदा	0	0	0	750	0	8460	27370
3	शिरूर	-	-	-	21	-	3670	17650
4	गेवराई	0	0	0	680	0	6980	23100
5	माजलगांव	0	0	0	1100	0	4145	20920
6	वडवणी	-	-	-	480	-	3410	19950
7	बीड	0	0	0	1220	0	7810	25300
8	केज	0	0	0	950	0	4620	18600
9	धारूर	0	0	0	900	0	7410	19190
10	परली	0	0	0	1470	0	6480	23125
11	अंबाजोगाई	0	0	0	620	0	3640	22790
जिल्हा एकूण		0	0	0	9400	0	60265	236240

आधार- 1) कृषि आयुक्तालय, पूणे

तक्ता क्रमांक - 6.7

सिंचन विहिरी

जिल्हा - बीड

संदर्भ वर्ष : 1998-99

अ. क्र.	तालुका	सिंचन विहिरीची एकूण संख्या	वापरात असलेल्या विहिरींवर बसविलेले		वापरात नसलेल्या सिंचन विहिरीची संख्या
			डिझेल पंप (संख्या)	विद्युत पंप (संख्या)	
(1)	(2)	(3)	(4)	(5)	(6)
1	आष्टी	9656	595	1780	1050
2	पाटोदा	6650	320	5677	601
3	शिरूर	-	-	-	-
4	गेवराई	6249	80	5325	395
5	माजलगाव	4490	183	1800	179
6	वडवणी	-	-	-	-
7	बीड	6148	100	7055	1125
8	के ज	5654	315	9777	389
9	धारूर	480	20	245	102
10	परळी	1930	0	15369	394
11	अंबाजोगाई	6295	240	50313	685
जिल्हा एकूण		47552	1853	97341	4920

आधार - कृषि आयुक्तालय, पुणे.

तक्ता क्रमांक - 6.8

कूपनलिका, हातपंप व विद्युत् पंप

जिल्हा बीड

संदर्भ वर्ष 2007.08

अ. क्र.	तालुका	2007-08 वर्षातील			मार्च 2008 अखेर	
		यशस्वी कूपनलिकांची संख्या	बसविलेल्या हातपंपांची संख्या	बसविलेल्या विद्युत्पंपांची संख्या	चालू असलेल्या हातपंपांची संख्या	चालू असलेल्या विद्युत्पंपांची संख्या
(1)	(2)	(3)	(4)	(5)	(6)	(7)
1	आष्टी	0	0	0	1491	32
2	पाटोदा	5	5	0	513	24
3	शिरूर	0	0	0	503	13
4	गेवराई	42	41	0	553	0
5	माजलगांव	6	6	0	626	32
6	वडवणी	2	2	0	357	18
7	बीड	18	18	0	1471	39
8	के ज	2	2	0	732	76
9	धारूर	2	2	0	390	33
10	परळी	9	9	0	590	40
11	अंबाजोगाई	0	0	0	500	77
जिल्हा एकूण		86	85	0	7726	384

आधार - उपअभियंता (यांत्रिकी) भूजल सर्वेक्षण विकास यंत्रणा, जि.प. बीड.

अ. क्र.	बाब/ तालुका	आष्टी	पार्यादा	शिखर	गेवराई	माजलगांव	वडवणी	
(1)	(2)	(3)	(4)	(5)	(6)	(7)	(8)	
1	संदर्भ वर्षात पूर्ण झालेल्या कामांची संख्या	जिल्हा परिषद	5	19	12	3	0	0
		राज्य	32	16	10	9	4	10
		सहकारी	0	0	0	0	0	0
		एकूण	37	34	22	12	4	10
2	मार्च 2007 अखेर पूर्ण कामांची संख्या	जिल्हा परिषद	213	139	49	84	39	5
		राज्य	32	15	10	9	4	10
		सहकारी	0	0	0	0	0	0
		एकूण	245	154	59	93	43	15
3	मार्च 2007 अखेर वापरात असलेल्या कामांची संख्या	जिल्हा परिषद	213	139	49	84	39	5
		राज्य	32	15	10	9	4	10
		सहकारी	0	0	0	0	0	0
		एकूण	245	154	59	93	43	15
4	वापरात असलेल्या कामाचे लाभक्षेत्र (हेक्टर)	जिल्हा परिषद	5100	3963	1063	3080	1144	79
		राज्य	12646	6066	6993	2729	10397	4926
		सहकारी	0	0	0	0	0	0
		एकूण	17746	10029	8056	5809	11541	5005
5	वापरात असलेल्या कामांखालील निव्वळ ओलित क्षेत्र (हेक्टर)	जिल्हा परिषद	0	0	0	0	0	0
		राज्य	2107	400	600	1100	3035	300
		सहकारी	0	0	0	0	0	0
		एकूण	2107	400	600	1100	3035	300

अ. क्र.	बाब/ तालुका	बीड	केज	धारुर	परळी	अंबाजोगाई	एकूण जिल्हा	
(1)	(2)	(9)	(10)	(11)	(12)	(13)	(14)	
1	संदर्भ वर्षात पूर्ण झालेल्या कामांची संख्या	जिल्हा परिषद	3	2	2	2	1	49
		राज्य	17	8	2	8	9	124
		सहकारी	0	0	0	0	0	0
		एकूण	20	10	4	10	10	173
2	मार्च 2007 अखेर पूर्ण कामांची संख्या	जिल्हा परिषद	129	92	37	36	54	877
		राज्य	17	8	2	0	0	107
		सहकारी	0	0	0	0	0	0
		एकूण	146	100	39	36	54	984
3	मार्च 2007 अखेर वापरात असलेल्या कामांची संख्या	जिल्हा परिषद	129	92	37	36	54	877
		राज्य	17	8	2	8	9	124
		सहकारी	0	0	0	0	0	0
		एकूण	146	100	39	44	63	1001
4	वापरात असलेल्या कामांचे लाभक्षेत्र (हेक्टर)	जिल्हा परिषद	3025	2308	2315	981	1619	24677
		राज्य	6607	3140	919	18152	8407	80982
		सहकारी	0	0	0	0	0	0
		एकूण	9632	5448	3234	19133	10026	105659
5	वापरात असलेल्या कामांखालील निव्वळ ओलिग क्षेत्र (हेक्टर)	जिल्हा परिषद	0	0	0	0	0	0
		राज्य	9266	200	180	800	660	18645
		सहकारी	0	0	0	0	0	0
		एकूण	9266	200	180	800	660	18645

टिप : वरील माहितीमध्ये विहारीखालील सिंचनक्षेत्राचा समावेश नाही.

आधार:-1) कार्य.अभि.ल.पा.वि.जि.प.बीड.

2) कार्य.अभि.जायक.प्र.गलनि.सारण बांध.वि.क्र.3 बीड



तक्ता क्रमांक - 6.10  
मोठे व मध्यम पाटबंधारे प्रकल्प

जिल्हा - बीड.

वर्ष : 07-08

अ. क्र.	बाब	मोठे प्रकल्प			
		जायकवाडी	माजलगांव	मांजरा	
(1)	(2)	(3)	4	5	
1	प्रकल्प ज्या तालुक्यात आहे त्या तालुक्याचे नाव	माजलगांव	माजलगांव	केज	
2	अ) काम पूर्ण झाल्याचे वर्ष	1988	1985	1984	
	ब) अपूर्ण असल्यास काम पूर्ण होण्याचे अपेक्षित वर्ष	-	-	-	
	क) प्रकल्पाचा अंदाजे खर्च रु. लाखात	7959	7825	48661	
	धरण	-	-	-	
3	धरणाची उंची (मी.)	37.00	33.50	25.50	
	अ) मंजूर झालेली	37.00	33.50	25.50	
	ब) पूर्ण झालेली	37.00	33.50	25.50	
4	कालवा	-	-	-	
	अ) मंजूर झालेली लांबी (किमी)	132	165	168	
	ब) पूर्ण झालेली लांबी (किमी)	132	101	168	
5	कमाल क्षमता (द.ल.घ.मी.)	2909	312	224.93	
6	31.3.2008 रोजी प्रत्यक्ष साठा (द.ल.घ.मी.)	1075.132	259	174.60	
		100%	100%	100%	
7	एकूण लाभक्षेत्र (हेक्टर)	59892	29404	26526	
8	लाभक्षेत्राखालील लागवडी लायक क्षेत्र (हेक्टर)	53910	29404	5162	
9	प्रकल्प पूर्ण झाल्यावर ऑलिताखाली येणारे क्षेत्र (हेक्टर)	41682	29404	4717	
10	2007-08 मधील ऑलिताखाली असलेले क्षेत्र (हेक्टर)	बारमाही	3912	6706	2277
		हंगामी	3685	3840	839

तक्ता क्रमांक - 6.10  
मांटे व मध्यम पाटबंधारे प्रकल्प

जिल्हा - बीड.

वर्ष : 07.08

अ. क्र.	बाब	मध्यम प्रकल्प				
		बिंदूमरा	बोधेगांव	वाण	महासांगवी	
(1)	(2)	6	7	8	9	
1	प्रकल्प ज्या तालुक्यात आहे त्या तालुक्याचे नाव	बीड	परळी	परळी	पाटादा	
2	अ) काम पूर्ण झाल्याचे वर्ष	1955	1972	1968	1966	
	ब) अपूर्ण असल्यास काम पूर्ण होण्याचे अपेक्षित वर्ष	-	-	-	-	
	क) प्रकल्पाचा अंदाजे खर्च रु. लाखात	3226	4774	154.49	67.84	
	धरण	--	-	-	-	
3	धरणाची उंची (मी)	20.42	17.10	19.81	16.98	
	अ) मंजूर झालेली	20.42	17.25	21.64	15.24	
	ब) पूर्ण झालेली	20.42	17.25	21.64	15.24	
4	कालवा	-	-	-	--	
	अ) मंजूर झालेली लांबी (किमी)	19.69	6.10	20.92	27.35	
	ब) पूर्ण झालेली लांबी (किमी)	19.69	6.10	20.92	24.35	
5	कमाल क्षमता (द.ल.घ.मी.)	7.90	4.19	25.18	6.74	
6	31:3.2008 रोजी प्रत्यक्ष साठ (द.ल.घ.मी.)	0.724	3.72	5.850	0.020	
		100%	100%	100%	100%	
7	एकूण लाभक्षेत्र (हेक्टर)	1288	990	5262	1943	
8	लाभक्षेत्राखालील लाभक्षेत्री लायक क्षेत्र (हेक्टर)	1288	990	5262	1943	
9	प्रकल्प पूर्ण झाल्यावर अपेक्षित/खालील योग्य क्षेत्र (हेक्टर)	1288	990	5262	1943	
10	2007-08 मधील अंदाजित/खालील असलेले क्षेत्र (हेक्टर)	वारमाही	निरंक	15	245	37
		हंगामी	190	6	117	3375

तक्ता क्रमांक - 6.10  
मोठे व मध्यम पाटबंधारे प्रकल्प

जिल्हा - बीड.

वर्ष

अ. क्र.	बाब	मध्यम प्रकल्प			
		सिंदफणा	सरस्वती	वोर्णा	
(1)	(2)	10	11	12	
1	प्रकल्प ज्या तालुक्यात आहे त्या तालुक्याचे नाव	पाटोदा	धारुर	परळी	
2	अ) काम पूर्ण झाल्याचे वर्ष	1966	1982	1985	
	ब) अपूर्ण असल्यास काम पूर्ण होण्याचे अपेक्षित वर्ष	-	-	-	
	क) प्रकल्पाचा अंदाजे खर्च रु. लाखात	51.22	210	270	
	धरण	-	-	-	
3	धरणाची उंची (मी)	19.05	18.30	22.30	
	अ) मंजूर झालेली	25.14	18.84	21.87	
	ब) पूर्ण झालेली	25.14	18.84	21.87	
4	कालवा	-	-	-	
	अ) मंजूर झालेली लांबी (किमी)	22.53	6	24.18	
	ब) पूर्ण झालेली लांबी (किमी)	22.53	8	24.18	
5	कमाल क्षमता (द.ल.घ.मी.)	12.59	7.23	10.89	
6	31.3.2008 रोजी प्रत्यक्ष साठा (द.ल.घ.मी.)	7.338	5.057	2.38	
7	एकूण लाभक्षेत्र (हेक्टर)	4782	1878	2406	
8	लाभक्षेत्राखालील लागवडी लायक क्षेत्र (हेक्टर)	1782	1340	1805	
9	प्रकल्प पूर्ण झाल्यावर ओलिताखाली येणारे क्षेत्र (हेक्टर)	1782	1340	1805	
10	2007-08 मधील ओलिताखाली असलेले क्षेत्र (हेक्टर)	बारमाही	171	123	76
		हंगामी	600	273	107

तक्ता क्रमांक - 6.10  
मोठे व मध्यम पाटबंधारे प्रकल्प

जिल्हा - बीड

वर्ष : 07.08

अ. क्र.	बाब	मध्यम प्रकल्प			
		कुंडलीका	बाघबापुळगाव	बेलपाग	
(1)	(2)	13	14	15	
1	प्रकल्प ज्या तालुक्यात आहे त्या तालुक्याचे नाव	धारुर	केज	पाथर्डी	
2	अ) काम पूर्ण झाल्याचे वर्ष	1986	1988	1993	
	ब) अपूर्ण असल्यास काम पूर्ण होण्याचे अपेक्षित वर्ष	-	-	-	
	क) प्रकल्पाचा अंदाजे खर्च रु. लाखात	1337	288.27	508	
	धरण	-	-	-	
3	धरणाची उंची (मी)	30.20	13.215	17.40	
	अ) मंजूर झालेली	29.10	12.00	17.40	
	ब) पूर्ण झालेली	29.10	12.00	17.40	
4	कालवा	-	-	-	
	अ) मंजूर झालेली लांबी (किमी)	32	10.30	11.60	
	ब) पूर्ण झालेली लांबी (किमी)	29.10	5.50	11.60	
5	कमाल क्षमता (द.ल.घ.मी.)	46.34	6.70	7.14	
6	31.3.2008 रोजी प्रत्यक्ष साठा (द.ल.घ.मी.)	6.227	4.84	5.90	
7	एकूण लाभक्षेत्र (हेक्टर)	5270	690	1043	
8	लाभक्षेत्राखालील लागवडी लायक क्षेत्र (हेक्टर)	3952	360	475	
9	प्रकल्प पूर्ण झाल्यावर ओलिताखाली येणारे क्षेत्र (हेक्टर)	2900	356	435	
10	2007-08 मधील ओलिताखाली असलेले क्षेत्र (हेक्टर)	बारगाही	874	0	48
		हंगामी	284	12	57

आधार:- १) कार्यकारी अभि.जां.पा.वि.क्र-३बीड  
२) कार्यकारी अभि.माजलगाव पा.वि.परकी  
३) कार्य.अभि.लातूर पा.वि.लातूर

तक्ता क्रमांक - 6.11

जिल्हा - बीड

वहिती धारणेचा प्रकार आणि क्षेत्रफळ गटानुसार वर्गीकरण

अ. क्र.	बाब	क्षेत्रफळ गट (आकार वर्ग)								
		0.0 ते 0.5	0.5 ते 1.0	1.0 ते 2.0	2.0 ते 5.0	5.0 ते 10.0	10.0 ते 20.0	20.0 व अधिक	एकूण	
1	(2)	(3)	(4)	(5)	(6)	(7)	(8)	(9)	(10)	
1	वैयक्तिक धारण	संख्या	49970	73361	128578	117751	30093	4851	463	405063
	क्षेत्रफळ	14162.0	55680.0	188659.0	359749.0	199117.0	60615.0	14338.0	891620.0	
2	संयुक्त धारण	संख्या	87	68	92	105	60	40	20	472
	क्षेत्रफळ	18.0	53.0	131.0	338.0	469.0	529.0	714.0	2252.0	
3	संस्था धारण	संख्या	0	0	0	0	0	0	0	0
	क्षेत्रफळ	0.0	0.0	0.0	0.0	0.0	0.0	0.0	0.0	
4	एकूण धारण	संख्या	50057	73429	128670	117856	30153	4891	483	405539
	क्षेत्रफळ	14480.0	55733.0	188790.0	359387.0	199586.0	61144.0	15052.0	893872.0	
5	पूर्णपणे ऑलिताखालील	संख्या	3634	4145	5077	3545	543	89	21	17054
	क्षेत्रफळ	1031.0	2979.0	7012.0	9844.0	3215.0	943.0	543.0	25567.0	
6	पूर्णपणे निराईत धारण	संख्या	43472	64607	109100	93628	22319	3585	205	366996
	क्षेत्रफळ	12208.0	42270.0	151779.0	272690.0	135554.0	39959.0	7035.0	655095.0	
7	अंशतः ऑलिताखालील धारण क्षेत्र	संख्या	969	4372	13981	20491	7234	1172	128	48347
	क्षेत्रफळ	317.0	3276.0	20245.0	61340.0	44628.0	13026.0	2951.0	145783.0	
	ऑलिताखालील	154.0	1407.0	7793.0	19809.0	12629.0	3359.0	770.0	45921.0	
8	एकूण पिकाखालील क्षेत्र	ऑलिताखालील	1348.0	6255.0	27257.0	71184.0	47843.0	13969.0	3494.0	171350.0
	निराईत	12208.0	42270.0	151779.0	272690.0	135554.0	39959.0	7035.0	655095.0	
	एकूण	13556.0	48525.0	179036.0	343874.0	183397.0	53928.0	10529.0	826445.0	

आधार - कृषि गणना -2003

		तक्ता क्रमांक - 6.12)			000		परिमाण - संख्या	
जिल्हा - बीड		कृषि अधिकारी			संदर्भ वर्ष 2001-02		(परिमाण - संख्या)	
अ. क्र.	तालुका	नांगरांची संख्या		बैल गाड्यांची संख्या	उसाचे चक्र		ओलितासाठी	
		लाकडी	लोखंडी		शक्तीवर चालणारे	बैल मदतीने चालणारे	तेलावर चालणारे प्रप	विद्युत् पंप
(1)	(2)	(3)	(4)	(5)	(6)	(7)	(8)	(9)
1	आष्टी	0	3187	3898	2	0	0	4954
2	पाटोडा	455	2817	2795	0	22	802	2361
3	शिरूर	1052	2094	2472	0	9	347	2660
4	गेवराई	1066	2183	3545	0	89	279	3124
5	माजलगाव	507	3072	3779	0	9	247	3752
6	वडवणी	1009	2929	2329	24	7	76	2546
7	बीड	0	7128	10569	3	0	0	7254
8	के.ज.	0	2597	6423	0	0	3	9027
9	धारुर	1424	1921	2433	0	3	325	2500
10	परळी	609	1160	1516	4	23	23	997
11	अंबाजोगाई	2408	2650	3102	10	0	18	3255
जिल्हा एकूण		8530	31738	42861	43	153	2120	42930

आधार - कृषि विकास अधिकारी जि.प.बीड कृषी गणना 2001-02

तक्ता क्रमांक - 6.13

पशुधन

जिल्हा - बीड

संदर्भ वर्ष : 2003

अ. क्र.	तालुका	विदेशी / संकरित गाई व बैल				
		अडीच वर्षांवरील बैल				
		केवळ पैदाशी- करिता ठेवलेले वळू	पैदाशी व कामा* करिता उपयोगात आणलेले	केवळ कामा- करिता उपयोगात आणलेले	पैदाशीसाठी अथवा कामासाठी उपयोगात न आणलेले	एकूण 3 ते 6
(1)	(2)	(3)	(4)	(5)	(6)	(7)
1	आष्टी	131	177	1151	101	1560
2	पाटोदा	34	24	374	19	451
3	शिरूर	15	94	366	2	477
4	गेवराई	144	31	495	3	673
5	माजलगांव	0	14	143	0	157
6	वडवणी	2	10	173	2	187
7	बीड	135	102	1941	17	2195
8	केज	61	103	658	8	830
9	धारूर	1	9	108	0	118
10	परळी	12	33	134	1	180
11	अंबाजोगाई	25	50	676	1	752
जिल्हा एकूण		560	647	6219	154	7580

तक्ता क्रमांक - 6.13

पशुधन

जिल्हा - बीड

संदर्भ वर्ष - 2018

अ. क्र.	तालुका	विदेशी /संकरित गाई व बैल					
		अडीच वर्षावरील गाई				विदेशी संकरित अडीच वर्षा पर्यंतची वायंग	एकूण विदेशी संकरित गाई व बैल
		दुभत्या	एकदाही न व्यायलेल्या व आटलेल्या	इतर	एकूण (8+9+10)		
(1)	(2)	(8)	(9)	(10)	(11)	(12)	(15)
1	आष्टी	14414	9091	57	23562	5765	30887
3	शिरूर	2534	1558	78	4170	818	5465
4	गेवराई	2258	1722	22	4002	1068	5743
5	माजलगाव	299	187	0	486	133	776
6	वडवणी	499	168	15	682	205	1074
7	बीड	7949	6368	36	14353	2984	19532
8	केज	4380	2556	9	6945	1446	9221
9	धारूर	135	89	0	224	40	382
10	परळी	433	237	16	686	164	1030
11	अंबाजोगाई	1915	1067	24	3006	578	4336
जिल्हा एकूण		34816	23043	257	58116	13201	78446



तक्ता क्रमांक - 6.13

पशुधन

जिल्हा - बीड

संदर्भ वर्ष : 2000

अ. क्र.	तालुका	देशी गाई व बैल						
		तीन वर्षावरील बैल					तीन वर्षावरील गाई	
		केवळ पैदाशी करिता ठेवलेले वळू	पैदाशी व कामा करिता उपयोगात आणलेले	केवळ कामा करिता उपयोगात आणलेले	इतर	एकूण	दुभत्या	आटलेल्या व एकदाही न व्याय-लेल्या
(1)	(2)	(14)	(15)	(16)	(17)	(18)	(19)	(20)
1.	आष्टी	226	469	29498	18	30211	7045	5988
3	शिरूर	123	794	14671	157	15745	4345	3818
4	गेवराई	262	526	33979	55	34822	7248	7139
5	माजलगाव	65	275	19820	82	20242	5516	4243
6	वडवणी	88	569	18426	33	19116	5974	4405
7	बीड	110	429	29953	31	30523	8008	7221
8	कंज	102	857	27055	11	28025	4873	3423
9	धारूर	295	769	8575	32	9671	3014	2999
10	परळी	458	1011	15911	107	17487	6688	4599
11	अंबाजोगाई	401	826	18908	48	20183	6782	5269
जिल्हा एकूण		2310	7528	232961	674	243473	64296	53298

तक्ता क्रमांक - 6.13

पशुधन

जिल्हा - बीड

संदर्भ वर्ष : 2003

अ. क्र.	तालुका	देशी गार्ड व बैल				विदेशी/ संकलित व देशी एकूण गार्ड व बैल (13+24)
		तीन वर्षावरील गार्ड		तीन वर्ष व त्या खालील देशी वासरे	एकूण देशी गार्ड व बैल (18+22+23)	
		इतर	एकूण गार्ड			
(1)	(2)	(21)	(22)	(23)	(24)	(25)
1	आष्टी	51	13084	10629	53924	84811
3	शिरूर	144	8307	7216	31268	36733
4	गेवराई	171	14558	15607	64987	70730
5	माजलगांव	8	9767	8586	38595	39371
6	वडवणी	54	10433	7998	37547	38621
7	बीड	27	15256	15286	61065	80597
8	केज	5	8301	9095	45421	54642
9	धारुर	3	6016	3675	19362	19744
10	परळी	80	11367	11835	40689	41719
11	अंबाजोगाई	117	12168	10890	43241	47577
जिल्हा एकूण		667	118260	106734	468467	555293

तक्ता क्रमांक - 6.13

पशुधन

जिल्हा - बीड

संदर्भ वर्ष : 2003

अ. क्र.	तालुका	म्हशी व रेडे						
		तीन वर्षावरील रेडे					तीन वर्षावरील म्हशी	
		केवळ पैदाशी साठी ठेवलेले	पैदाशीसाठी व कामासाठी ठेवलेले	फक्त कामा साठी ठेवलेले	इतर	एकूण	दुभत्या	आटलेल्या व एकदाही न व्यायलेल्या
(1)	(2)	(26)	(27)	(28)	(29)	(30)	(31)	(32)
1	आष्टी	52	9	39	1	101	5646	4817
3	शिरूर	45	3	1	0	49	4603	3532
4	गेवराई	265	19	0	22	306	5207	3353
5	माजलगांव	69	2	1	0	72	5115	3176
6	वडवणी	139	21	1	16	177	5005	2750
7	बीड	221	5	325	12	563	11112	8502
8	केज	140	22	29	27	218	8041	5250
9	धारूर	145	1	4	0	150	2429	2128
10	परळी	198	6	7	7	218	9356	5360
11	अंबाजोगाई	220	69	34	24	347	14522	6385
जिल्हा एकूण		1621	179	462	126	2388	75979	48568

Σ. 225543n

P8

271172

तक्ता क्रमांक - 6.13

पशुधन

जिल्हा - बीड

संदर्भ वर्ष : 2001

अ. क्र.	तालुका	म्हशी व रेडे				एकूण गोजातीय	मेंढया
		तीन वर्षावरील म्हशी		रेडके तीन वर्षे व त्या खालील	एकूण म्हशी व रेडे (30+34+35)		
		इतर	एकूण				
(1)	(2)	(33)	(34)	(35)	(36)	(37)	(38)
1	आष्टी	49	10512	1318	11931	96741	12817
3	शिरूर	67	8202	1489	9740	46473	7260
4	गेवराई	179	8739	2266	11311	82041	7491
5	माजलगांव	3	8294	2052	10418	49789	5038
6	वडवणी	212	7967	1027	9171	47792	17893
7	बीड	27	19641	3566	23770	104367	23623
8	के ज	5	13296	3846	17360	72002	12584
9	धारूर	2	4559	507	5216	24960	12322
10	परळी	98	14814	4058	19090	60809	7268
11	अंबाजोगाई	81	20988	3790	25125	72702	18127
जिल्हा एकूण		774	125321	25100	152809	708101	130045

तक्ता क्रमांक - 6.13

पशुधन

जिल्हा - बीड

संदर्भ वर्ष : 2003

अ. क्र.	तालुका	बक-या	घोडे व शिगरे	इतर पशुधन	एकूण पशुधन	एकूण कांबड्या	एकूण कुक्कुट पक्षी
(1)	(2)	(39)	(40)	(41)	(42)	(43)	(44)
1	आष्टी	82814	49	13898	206319	214900	214900
3	शिरूर	34459	5	9073	97270	35957	35957
4	गेवराई	50505	104	14814	140141	19497	19497
5	माजलगांव	31854	22	10182	96885	62910	62910
6	वडवणी	29536	1	7485	102707	62448	62448
7	वीड	67307	23	13593	208913	47787	47787
8	केज	30672	42	12457	127757	70645	70645
9	धारूर	17434	10	4191	58917	181358	181358
10	परळी	30025	34	8300	106436	34572	34572
11	अंबाजोगाई	42475	64	9861	143229	45767	45767
जिल्हा एकूण		446116	362	110099	1373664	814188	814188

आधार - पशुगणना - 2003

तक्ता क्रमांक - 6.14

पशुवैद्यकीय संस्था

संदर्भ वर्ष 2007-08

जिल्हा - बीड.

अ. क्र.	तालुका	पशुवैद्यकीय सर्व-चिकित्सालय	पशुवैद्यकीय दवाखाने (राज्य तथा स्थानिक स्तर)	पशुवैद्यकीय प्रथमोपचार केंद्र	पशुरोग अन्वेषण प्रयोगशाळा (राज्य तथा स्थानिक स्तर)	फिरती पशुरोग नियंत्रण पथके	फिरते पशु वैद्यकीय दवाखाने
1	2	3	4	5	6	7	8
1	आष्टी	0	14	7	0	0	0
2	पाटोदा	0	4	8	0	0	0
3	शिरूर	0	3	5	0	0	0
4	गेवराई	0	6	5	0	0	0
5	माजलगाव	0	4	6	0	0	0
6	वडवणी	0	1	5	0	0	0
7	बीड	0	4	15	0	0	0
8	केज	0	8	9	0	0	0
9	धारूर	0	1	3	0	0	1
10	परळी	0	5	6	0	0	0
11	अंबाजंजेगाई	0	2	18	0	0	0
जिल्हा एकूण		0	52	87	0	0	1

तक्ता क्रमांक - 6.14

पशुवैद्यकीय संस्था

संदर्भ वर्ष 2007-08

जिल्हा - बीड.

अ. क्र.	तालुका	दक्षता पथके / तपासणी नाका	रेतन केंद्रे		पशु पैदास क्षेत्र	सघन कुक्कुट घरटे	मेष पैदास क्षेत्र	शेळी पैदास क्षेत्र
			कृत्रिम रेतन केंद्रे	कृत्रिम रेतन उपकेंद्रे				
1	2	9	10	11	12	13	14	15
1	आष्टी	0	14	7	0	0	0	0
2	पाटोदा	0	4	8	0	0	0	0
3	शिरूर	0	3	5	0	0	0	0
4	गेवराई	0	6	5	0	0	0	0
5	माजलगाव	0	4	5	0	0	0	0
6	वडवणी	0	1	6	0	0	0	0
7	बीड	0	4	15	0	0	0	0
8	केज	0	8	9	0	0	0	0
9	धारूर	0	1	3	0	0	0	0
10	परळी	0	5	6	0	0	0	0
11	अंबाजळेगाई	0	2	18	0	0	0	0
जिल्हा एकूण		0	52	87	0	0	0	0

आधार - जिल्हा पशुसंवर्धन अधिकारी, जि.प. बीड.

तक्ता क्रमांक - 6.15

मान्यताप्राप्त पशुवध गृहे आणि त्यात कत्तल केलेल्या पशूंची संख्या

जिल्हा - बीड.

संदर्भ - वर्ष - 2007-08

अ. क्र.	तालुका	पशुवध गृहांची संख्या	कत्तल केलेले पशू (संख्या)						
			गायी व बैल	म्हैशी व रेडे	मेंढ्या/ मेंढे	शेळ्या/ बोकड	डुकरे	इतर	एकूण
1	2	3	4	5	6	7	8	9	10
1	आष्टी	0	0	0	915	1345	0	0	2261
2	पाटोदा	44	40	1921	3584	0	0	5590	
3	शिरूर	0	0	0	617	3267	0	0	3884
4	गेवराई	2	0	0	215	4695	0	0	4912
5	माजलगाव	1	137	19	1621	4342	0	0	4661
6	वडवणी	0	0	0	549	2509	0	0	3058
7	बीड	2	4466	3933	1319	6548	0	0	16268
8	केज	1	0	0	1560	4356	0	0	5917
9	धारूर	1	13	0	615	2502	0	0	3131
10	परळी	1	0	0	495	5315	0	0	5811
11	अंबेजागाई	1	0	0	965	3548	0	0	4514
एकूण जि.		11	4660	3992	9333	42011	0	0	60007

आधार :- जिल्हा पशुसंवर्धन अधिकारी जि.प.बीड.



( 72 )  
तक्ता क्रमांक - 6.16  
वनक्षेत्र

जिल्हा - बीड.

संदर्भ वर्ष 2007-08

( क्षेत्र चौ. कि. मी.)

अ.क्र. (1)	विभाग (2)	राखीव (3)	संरक्षित (4)	अवर्गीकृत (5)	एकूण (6)
1	महसूल विभाग	0	0	0	0
2	वन विभाग	199 (चौ.कि.मी)	17 (चौ.कि.मी.)	24 (चौ.कि.मी.)	240 (चौ.कि.मी.)
जिल्हा एकूण		199	17	24	240

आधार :- वन विभाग नागपुर.

तक्ता क्रमांक - 6.17  
मुख्य व गौण वन उत्पादने

जिल्हा - बीड.

संदर्भ वर्ष - 2007-08

अ. क्र.	वन उत्पादने	एकूण उत्पादन	विक्री केलेले एकूण उत्पादन	एकूण विक्रीचे मूल्य (मागील शिलकी उत्पादन धरून) (हजार रुपयांत)
(1)	(2)	(3)	(4)	(5)
1	इमारती लाकूड ( हजार घमी )	0	0	0
2	जळाऊ लाकूड ( हजार घमी )	0	0	0
3	चंदन लाकूड ( हजार घमी )	0	0	0
4	अ) बांबू (संख्या)	0	0	0
	ब) गवत इत्यादी ( क्विंटल )	120 मे.टन	120 मे.टन	43
	क) विडी पाने ( स्टॅ.बॅग )	98 मे.टन	98 मे.टन	1155
	ड) डिक ( क्विंटल )	10 मे.टन	10 मे.टन	2
5	इतर			
	1) आपटा पाने	0	0	0
	2) मोहाचीं फुले ( क्विंटल )	0	0	0
	3) काजू / फळे	0	0	0
	4) हिरडा / बेहडा ( क्विंटल )	0	0	0
	5) खाणी व खनिजे	0	0	0
	6) करंज बी	10 मे.टन	10 मे.टन	0.7
	7) लाख ( क्विंटल )	0	0	0
	8) इतर (परमिट फी, महसूल, पास फी, इतर सागवानी वेलपाने, कडीपत्ता जायफळ घायपान, काटे, गुलतुरा सिताफळ	120 मे.टन	120 मे.टन	42
6	एकूण गौण उत्पादने (4+5)	358 मे.टन	358	1242.7
	जिल्हा एकूण (1+2+3+6)	358 मे.टन	358 मे.टन	1242.7

आधार: उपविभागीय वनअधिकारी बीड

अ.क्र.	तालुका	नदीचा लांबी (किमी)	मत्स्य व्यवसायासाठी अनुकूल क्षेत्र (तळी, सरावरे व जलाशये)		मत्स्य व्यवसाया-खाली आणलेले एकूण क्षेत्र (हेक्टर)	भूजल मत्स्य उत्पादन (मे.टन.)	पकडलेल्या माशांची उत्पादकास मिळालेली किंमत (लाख रुप्यांत)	मत्स्य व्यवसाय क्षेत्रासाठी वापरलेले मत्स्यबीज (लाखांत)	मत्स्य व्यवसाय सहकारी संस्था	
			संख्या	एकूण क्षेत्र (हेक्टर)					संख्या	सभासदांची संख्या
(1)	(2)	(3)	(4)	(5)	(6)	(7)	(8)	(9)	(10)	(11)
1	आष्टी	72	23	1847	397	162	37	4	9	392
2	पाटोदा	32	15	988	781	134	31	7	16	626
3	शिरूर *	18	11	941	744	136	31	7	9	319
4	गेवराई	154	8	615	563	109	25	6	7	236
5	माजलगांव	156	6	7086	6995	1041	239	33	8	1230
6	वडवणी	18	9	525	502	89	20	5	7	385
7	बीड	88	21	1232	927	260	60	8	21	884
8	के ज	76	14	4337	4337	780	179	26	14	589
9	धारूर	14	7	987	831	164	38	8	7	180
10	परळी	10	12	1341	1139	252	58	9	15	590
11	अंबाजोगाई	10	13	599	526	169	39	5	14	1152

तक्ता क्रमांक - 6.19  
दुध विकास सहकारी संस्था

जिल्हा - बीड

संस्थे वर्ष - 2007-08

अ. क्र.	तालुका	दुध विकास सहकारी संस्थांची संख्या	त्यांची एकूण सभासद संख्या	वर्षानुसार संकलित केलेले दुध		पोल गृहाची संख्या	पोल गृहाची क्षमता (000 लिटर)
				एकूण (000 लिटर)	प्रतिदिन (सरासरी 000 लिटर)		
(1)	(2)	(3)	(4)	(5)	(6)	(7)	(8)
1	आष्टी	687	35037	84836	232.42	4	60
2	पाटोदा	77	3927	56333	154.33	1	30
3	शिरूर	91	4639	24860	68.10	2	12
4	गेवराई	146	7446	10957	30.01	1	10
5	माजलगांव	13	663	0	0	0	0
6	वडवणी	7	357	350	0.95	0	0
7	बीड	369	18819	27626	75.68	2	130
8	के ज	167	8517	7390	20.24	1	10
9	धारुर	19	969	220	0.60	0	0
10	परळी	38	1938	936	2.56	0	0
11	अबाजोगाई	158	8058	8923	24.44	1	10
जिल्हा एकूण		1772	90370	222431	609.33	12	262

आधार -- जिल्हा दुग्धशाळा विकास अधिकारी, बीड

तफ्ता क्रमांक - 7.1  
विविध प्रकारच्या सहकारी संस्था

जिल्हा - बीड

31 मार्च 2007

अ.क्र.	सहकारी संस्थेचा प्रकार	संस्था
<b>1</b>	<b>कृषि पतसंस्था (एकूण)</b>	<b>755</b>
	1.1 जिल्हा मध्यवर्ती सहकारी बँका	1
	1.2 प्राथमिक कृषी सहकारी संस्था	1
	1.3 शेतकरी सेवा संस्था	752
	1.4 लॅम्प सहकारी संस्था (आदिवासी सहकारी संस्था)	0
	1.5 धान्य बँका	0
	1.6 इतर	1
<b>2</b>	<b>विगर - कृषी पतसंस्था (एकूण)</b>	<b>545</b>
	2.1 नागरी बँका	17
	2.2 नागरी पतसंस्था	335
	2.3 कामचारी पतसंस्था	193
	2.4 इतर विगर-कृषी पतसंस्था	0
<b>3</b>	<b>पणन संस्था (एकूण)</b>	<b>117</b>
	3.1 जिल्हा पणन संस्था	
	3.1.1 सर्वसाधारण उद्देशीय	1
	3.1.2 विशेष उद्देशीय	0
	3.2 प्राथमिक पणन संस्था	
	3.2.1 सर्वसामान्य तालुका खरेदी विक्री संघ	10
	3.2.2 विशेष पणन संस्था	106
	3.3 इतर पणन संस्था	
<b>4</b>	<b>एकूण उत्पादक सहकारी संस्था</b>	<b>2389</b>
	4.1 साखर कारखाने	10
	4.2 इतर शेती प्रक्रिया संस्था	56
	4.3 विणकर संस्था	3
	4.4 विणकर संस्था (हातमाग)	14
	4.5 औद्योगिक बसाहती (संस्था)	9
	4.6 इतर औद्योगिक संस्था	223
	4.7 दुग्ध व्यवसाय संस्था	1749
	4.8 मत्स्यव्यवसाय संस्था	105
	4.9 सहकारी सूत गिरण्या	6
	4.10 उपसा जलसिंचन संस्था	214
	4.11 इतर उत्पादक संस्था	
<b>5</b>	<b>सामाजिक सेवा सहकारी संस्था</b>	<b>1561</b>
	5.1 ग्राहक माडारे	86
	5.2 गृहनिर्माण संस्था	485
	5.3 कामगार कंत्राटदार संस्था	425
	5.4 इतर सहकारी संस्था	565
	<b>एकूण संस्था (1 ते 3)</b>	<b>5367</b>

आधार :- जिल्हा उपनिबंधक, सहकारी संस्था, बीड

तक्ता क्रमांक - 7.2  
सहकारी संस्थांची वित्तीय स्थिती

जिल्हा - बीड.

2006-2007

अ. क्र.	बाब	परिमाण	संख्या
(1)	(2)	(3)	(4)
1	सहकारी संस्थांची संख्या	संख्या	5367
2	एकूण सभासद संख्या	हजार	748
3	भरणा झालेले भागभांडवल		
	3.1 शासकीय भाग भांडवल	रुपये	11201
	3.2 स्वनिधी	रुपये	621141
	3.3 एकूण	रुपये	632342
4	ठेवी	रुपये	7737944
5	खेळते भांडवल	रुपये	11904462
6	31 मार्च रोजी येणे कर्ज	रुपये	7031272
7	वर्षभरात केलेले कर्जवाटप	रुपये	4486385
8	खरेदीची किंमत	रुपये	104220
9	विक्रीची किंमत	रुपये	115424
10	नफा /तोटा		
	10.1 नफ्यातील संस्था	संख्या	1780
	10.2 नफ्याची रक्कम	रुपये	1146628
	10.3 तोट्यातील संस्था	संख्या	1469
	10.4 तोट्याची रक्कम	रुपये	31940
	10.5 ना-नफा, ना-तोटा झालेल्या संस्था	संख्या	2118

आधार :- जिल्हा उपनिबंधक, सहकारी संस्था, बीड.

तक्ता क्रमांक - 7.3

सहकारी संस्थांची लेखापरीक्षण वर्गाप्रमाणे संख्या

जिल्हा - बीड.

संदर्भ : 31 मार्च 2008

क्र. सं.	तालुका	लेखापरीक्षण वर्गाप्रमाणे सहकारी संस्था				वर्गीकरण न केलेल्या	लेखापरीक्षण न झालेल्या	एकूण सहकारी संस्था
		अ	ब	क	ड			
1)	(2)	(3)	(4)	(5)	(6)	(7)	(8)	(9)
1	आष्टी	0	16	22	0	7	650	695
2	पाटोदा	0	3	4	0	1	81	89
3	शिरूर	0	3	9	0	2	86	100
4	गेवराई	0	16	32	0	10	90	148
5	माजलगांव	0	0	3	0	2	12	17
6	बडवणी	0	0	2	0	1	14	17
	बीड	0	23	29	0	15	321	388
8	के.ज.	0	12	19	0	6	145	182
9	धारूर	0	3	5	0	1	14	23
10	परळी	0	2	6	0	1	42	51
11	अंबाजोगाई	0	13	31	0	9	117	170
	जिल्हा एकूण	0	91	162	0	55	1572	1880

आधार :- जिल्हा विशेष लेखापरीक्षक, सहकारी संस्था (पदुम) वर्ग-2, बीड.

तक्ता क्रमांक - 7.4

राज्य/ जिल्हा कार्यक्षेत्र असलेल्या सहकारी बँकाचे कार्य

जिल्हा - बीड

संदर्भ वर्ष -2006-07

अ. क्र.	बाब		बँक शाखा		
			महाराष्ट्र राज्य सहकारी बँक,	जिल्हा मध्यवर्ती सहकारी बँक लि.	राज्य कृषी व ग्रामीण विकास बँक
1	(2)		(3)	(4)	(6)
	बँक शाखा (संख्या)		-	71	14
2	सभासद	2.1 संस्था सभासद	-	2363	43
		2.2 वैयक्तिक	-	175	76544
3	भाग भांडवल		-	3639.45	380.62
4	राखीव व इतर निधी		-	15496.48	1083.03
5	ठेवी		-	48887.68	0
6	खेळते भांडवल		-	90239.46	9781.21
7	अल्प मुदतीची	7.1 रोख पत	-	16750.53	0
		7.2 वटविलेली बिले	-	6631.92	0
	कर्जे वाटप	7.3 एकूण	-	23382.45	0
		7.4 पैकी कृषि कर्जे	-	16750.53	0
8	मध्यम मुदतीची कर्जे वाटप		-	-	0
9	दीर्घ मुदतीची कर्जे		-	29.5	8065.07
10	दोणे कर्जे	10.1 अल्प मुदतीची	-	43233.93	0
		10.2 मध्यम	-	19010.57	0
		10.3 दीर्घ मुदतीची	-	477.05	8065.07
11	यकलेले व.र्जे	11.1 अल्प मुदतीची	-	12600.59	0
		11.2 मध्यम	-	4340.03	0
		11.3 दीर्घ मुदतीची	-	174.04	745.95

आधार :- जिल्हा उपनिबंधक, सहकारी संस्था, बीड.(79)



तक्ता क्रमांक - 7.5  
सहकारी संस्थांचे कार्य

जिल्हा - बीड.

संदर्भ: 31.01.06  
(रु.ह्या.रु.)

अ. क्र.	तात्का	संस्थांची संख्या	सभासद संख्या					भाग भांडवल (रुपये)	स्तंभ-१ ऐकी ग्रामकीय भागभांडवल (रुपये)	राखाव आणि इतर निधी (रुपये)	संस्थेचे घेतलेली एकूण कर्जे (रुपये)
			अत्यल्प खातेदार	अल्प खातेदार	मोठे खातेदार	इतर सभासद	एकूण				
(1)	(2)	(3)	(4)	(5)	(6)	(7)	(8)	(9)	(10)	(11)	(12)
संस्था प्रकार - प्राथमिक कृषि सहकारी संस्था											
1	आपटी	99	7680	15827	9973	12980	46460	17580	340	470	210510
3	पाटोदा	47	5990	16900	7380	6710	36980	14280	176	491	164850
5	शिरूर	43	5420	14280	6670	5437	31807	11592	170	485	25993
6	रोवगई	110	7950	21020	8763	8180	45913	26085	165	471	12147
7	माजलगांव	48	9645	28660	12595	8040	58940	29262	180	585	169550
8	वडवणी	25	6786	19660	8843	7370	42659	26683	195	481	192768
9	बीड	146	19190	24890	12210	10160	66450	39593	767	1035	57182
10	के ज	85	8100	22820	10940	9081	50941	36983	210	487	252841
11	धारूर	32	5782	16460	8949	6894	38085	25632	270	495	28752
12	परळी	53	9900	26510	12720	9190	58320	35784	360	675	230492
13	अंबाजोगाई	65	6610	18610	9421	6974	41615	37411	217	376	200770
एकूण		753	93053	225637	108464	91016	518170	300885	3050	6051	1545855
संस्था प्रकार - शेतकरी सेवा संस्था											
1											
2				नि		र		क			
3											
एकूण											
संस्था प्रकार - आदिवासी सहकारी संस्था											
1											
2				नि		र		क			
3											
4											
5											
6											
एकूण											

तक्ता क्रमांक - 7.5  
सहकारी संस्थांचे कार्य

जिल्हा - बीड.

संदर्भ: 31.03.07  
(संशोधन)

ज. क्र.	तातूका	खेळन भांडवल (रुपये)	एकूण दिलेले कर्ज		येथे कर्ज		एकूण कर्जाची थकबाकी		3 वर्षांपेक्षा कमी वर्षे कर्जाची थकबाकी		3 वर्षांपेक्षा अधिक वर्षे कर्जाची थकबाकी	
			जलवार सधामद संख्या	कर्जाची रक्कम (रुपये)	थकबाकी दार संख्या	रक्कम (रुपये)	थकबाकी दार संख्या	रक्कम (रुपये)	थकबाकी दार संख्या	रक्कम (रुपये)	थकबाकी दार संख्या	रक्कम (रुपये)
(1)	(2)	(3)	(4)	(5)	(6)	(7)	(8)	(9)	(10)	(11)	(12)	(13)
संस्था प्रकार - प्राथमिक कृषि सहकारी संस्था												
1	आष्टी	320950	46460	349543	46460	349543	17280	103856	9200	23480	8080	44230
3	पाटोदा	128593	33980	259121	33980	259121	16420	53546	9820	30023	7400	23523
5	गिरूर	142711	31837	290925	31837	290925	15751	42740	9531	25925	6221	12545
6	गेवराई	187298	45913	716034	45913	716034	17940	180277	9840	167732	8100	60250
7	माजलगांव	143759	59740	709195	59740	709195	16975	82024	8775	49484	8200	32540
8	त्रडवणी	153267	44659	277288	44659	277288	16648	45321	9245	20770	7400	24551
9	बीड	164269	56450	884414	56450	884414	17341	204341	9700	129794	8041	94547
10	केज	218987	50941	805099	50941	805099	18120	225282	10120	193159	8000	32123
11	धारूर	158968	38085	146942	38085	146942	16340	64415	9300	44210	7140	20205
12	परळी	188726	58320	826204	58320	826204	17100	197088	10100	122338	7170	74750
13	अंबाजोगाई	229278	41615	442846	41615	442846	16920	198960	9220	110401	7700	68559
एकूण		2036806	508000	5707611	508001	5707611	186835	1397850	104851	917316	83452	487823
संस्था प्रकार - शेतकरी सेवा संस्था												
1												
2				नि	रं	क						
3												
एकूण												
संस्था प्रकार - आदिवासी सहकारी संस्था												
1												
2				नि	रं	क						
3												
4												
5												
6												
एकूण												

आधार :- जिल्हा उपनिबंधक, सहकारी संस्था, बीड.

तक्ता क्रमांक - 7.6

बिगर-कृषी सहकारी पत संस्थांचे कार्य

जिल्हा - बीड

संदर्भ : 31.3.2007

( रूपये - हजारात )

अ. क्र.	बाब	संस्था प्रकार					
		प्राथमिक सहकारी बँका		इतर विंगर - कृषी पतसंस्था			
		नागरी बँका	कर्मचारी पतपेढी आणि इतर	नागरी बँका	कर्मचारी पतपेढी	इतर (नागरी पतपेढी)	
(1)	(2)	(3)	(4)	(5)	(6)	(7)	
1	संस्था संख्या	16	-	1	193	335	
2	सभासद संख्या	78100	-	3804	33825	72135	
3	भाग भांडवल (रुपये)	278325	-	3223	172335	13420	
4	राखीव व इतर निधी (रुपये)	1159270	-	8657	293331	321	
5	ठेवी (रुपये)	10149911	-	131848	14225	19195	
6	खेळते भांडवल (रुपये)	2999279	-	116598	508968	70310	
7	कर्जे (रुपये)	7.1 दिलेली कर्जे	5818160	-	109095	60985	29037
		7.2 वसूल कर्जे	3571013	-	52795	50578	22340
		7.3 योजे कर्जे	7548017	-	109095	432050	35640
		7.4 शकित कर्जे	485060	-	5040	42583	18225

आधार :- जिल्हा उपनिबंधक, सहकारी संस्था, बीड

तक्ता क्रमांक - 7.7

जिल्हा आणि प्राथमिक पणन संस्थांचे कार्ये.

जिल्हा - बीड.

संदर्भ : 31.3.2007

(रुपये-हजार)

अ. क्र.	जिल्हा आणि प्राथमिक पणन संस्था	संस्था संख्या	सभासद संख्या	खेळते भांडवल (रुपये)	खरेदीची किंमत (रुपये)			विक्रीची किंमत (रुपये)		
					कृषी-उत्पादन	शेतीच्या गरजेच्या वस्तू	उपभोगाच्या वस्तू	मालक म्हणून	अडत्या म्हणून	एकूण
(1)	(2)	(3)	(4)	(5)	(6)	(7)	(8)	(9)	(10)	(11)
1	आष्टी	-	-	-	-	-	-	-	-	-
2	पाटोदा	2	286	1192	732	200	1120	410	1490	5430
3	शिरूर	8	720	1060	650	140	1070	760	1230	5630
4	गेवराई	24	390	1060	778	235	1160	960	1360	5943
5	माजलगांव	1	287	1287	845	260	1170	1060	1490	6399
6	वडवणी	1	180	1075	560	150	970	810	1315	5060
7	बीड	20	490	2584	1635	470	2240	1875	3010	12304
8	केज	36	243	1143	910	210	1225	1035	1495	6261
9	धारूर	14	283	971	886	330	1020	1040	1480	6010
10	परळी	2	252	1263	840	240	1195	945	1415	6150
11	अंबाजोगाई	5	248	1262	910	330	1210	955	1425	6340
जिल्हा एकूण		113	3379	12897	8746	2565	12380	9850	15710	65527

तक्ता क्रमांक - 7.7

जिल्हा आणि प्राथमिक पणन संस्थांचे कार्ये.

जिल्हा - बीड.

संदर्भ : 31.3.2007

(रुपये-हजारात)

अ. क्र.	जिल्हा आणि प्राथमिक पणन संस्था	कृषी उत्पादनाची विक्री (अडते व मालक म्हणून) (रुपये)							
		भात व तांदूळ	गहू	इतर अन्नधान्ये	कापूस	गळिताची धान्ये	डाळी	इतर	एकूण
(1)	(2)	(12)	(13)	(14)	(15)	(16)	(17)	(18)	(19)
1	आष्टी	-	-	-	-	-	-	-	-
2	पाटोदा	65	383	90	102	100	47	110	897
3	शिरूर	55	378	82	101	101	42	20	779
4	गेवराई	65	445	93	88	95	48	20	854
5	साजलगांव	74	472	95	92	110	35	120	998
6	वडवणी	48	367	82	105	50	45	50	747
7	बीड	134	840	195	230	235	130	460	2224
8	केज	64	409	88	110	85	68	80	904
9	धारूर	62	399	92	102	102	55	112	924
10	परळी	73	430	94	115	115	58	120	1005
11	अंबाजोगाई	78	435	102	120	130	80	140	1085
जिल्हा एकूण		718	4558	1013	1165	1123	608	1232	10417

तक्ता क्रमांक - 7.7  
जिल्हा आणि प्राथमिक पणन संस्थांचे कार्ये.

जिल्हा - बीड.

संदर्भ : 31.3.2007

(रुपये-हारात)

अ. क्र.	जिल्हा आणि प्राथमिक पणन संस्था	जिल्हा आणि प्राथमिक पणन संस्थांचे कार्ये					उपभोग्य वस्तूंची एकूण विक्री (रुपये)
		खते	बियाणे	कृषी औजार	इतर	एकूण	
(1)	(2)	(20)	(21)	(22)	(23)	(24)	(25)
1	आष्टी	-	-	-	-	-	-
2	पाटोदा	26	95	68	35	224	1535
3	शिरूर	60	18	40	25	143	955
4	गेवराई	90	45	80	28	243	1260
5	माजलगांव	92	61	85	32	270	1350
6	बडवणी	62	56	38	32	188	1000
7	बीड	152	120	130	62	464	2450
8	केज	71	62	71	45	249	1416
9	धारूर	72	66	75	45	258	1422
10	परळी	85	66	84	40	275	1335
11	अंबाजोगाई	90	70	85	36	281	1450
जिल्हा एकूण		800	659	756	380	2595	14173

आधार :- जिल्हा उपनिबंधक, सहकारी संस्था, बीड.

तक्ता क्रमांक - 7.8

नियंत्रित बाजारपेठतील कृषि मालाची वार्षिक आवक.

संदर्भ 31/3/08

(रुपये हजागत)

अ. क्र.	तालुका	कृषी उत्पन्न बाजार समित्यांची संख्या	उपबाजार पेठांची संख्या	भात		तांदूळ		नागली	
				आवक (टन)	मूल्य (रुपये)	आवक (टन)	मूल्य (रुपये)	आवक (टन)	मूल्य (रुपये)
(1)	(2)	(3)	(4)	(5)	(6)	(7)	(8)	(9)	(10)
1	आष्टी	1	2	0	0	0	0	0	0
2	पाटोरा	1	1	7	45	0	0	0	0
3	शिरूर	0	0	0	0	0	0	0	0
4	गेवराई	1	2	1	15	0	0	0	0
5	भाजलगाव	1	3	10	49	0	0	0	0
6	वहवणी	0	0	0	0	0	0	0	0
7	होड	1	3	0	0	0	0	0	0
8	केज	0	0	0	0	0	0	0	0
9	घारूर	1	1	47	2350	0	0	0	0
10	परळी	1	0	23	1080	0	0	0	0
11	अंबाजोगाई	1	0	108	531	0	0	0	0
जिल्हा एकूण		8	12	196	4070	0	0	0	0

जिल्हा: बीड.

तक्ता क्रमांक - 7.8  
नियंत्रित बाजारपेठातील कृषि मालाची वार्षिक आवक.

संदर्भ 31/3/28  
(रुपये हजारत).

अ. क्र.	तालुका	गहू		बाजरी		ज्वारी		तूर	
		आवक (टन)	मूल्य (रुपये)	आवक (टन)	मूल्य (रुपये)	आवक (टन)	मूल्य (रुपये)	आवक (टन)	मूल्य (रुपये)
(1)	(2)	(11)	(12)	(13)	(14)	(15)	(16)	(17)	(18)
1	आष्टी	262	252	184	126	374	397	32	68
2	पाटोदा	940	8669	2040	11250	2950	18132	5218	86952
3	शिरूर	0	0	0	0	0	0	0	0
4	गेवसाई	2044	22496	1408	9459	1300	17067	2624	61502
5	माजलगांव	1074	17373	1487	11147	611	9668	5899	134726
6	वडवणी	0	0	0	0	0	0	0	0
7	बीड	1262	15347	1925	13115	1713	22510	366	75940
8	केज	0	0	0	0	0	0	0	0
9	धारूर	783	833	876	5630	145	1926	584	136
10	परळी	4020	44026	4058	24240	286	4146	15928	35447
11	अंदाजोगाई	13581	14701	3405	21332	1794	29520	2022	45107
जिल्हा एकूण		23966	123697	15383	96299	8273	103366	32673	439878



जिल्हा:बीड.

तक्ता क्रमांक - 7.8  
नियंत्रित बाजारपेठेतील कृषि मालाची वार्षिक आवक.

संदर्भ 31/3/08  
(रुपये हजारत)

अ. क्र.	तालुका	मूग		कुळीथ		कांदा		उडीद	
		आवक (टन)	मूल्य (रुपये)	आवक (टन)	मूल्य (रुपये)	आवक (टन)	मूल्य (रुपये)	आवक (टन)	मूल्य (रुपये)
(1)	(2)	(19)	(20)	(21)	(22)	(23)	(24)	(25)	(26)
1	आष्टी	76	144	0	0	568	172	178	325
2	पाटोदा	125	10900	0	0	0	0	22	427
3	शिरूर	0	0	0	0	0	0	0	0
4	गेवराई	724	15239	0	0	0	0	19	367
5	माजलगांव	127	11872	0	0	0	0	9	162
6	वडवणी	0	0	0	0	0	0	0	0
7	बीड	28	57138	0	0	0	0	651	12063
8	के ज	0	0	0	0	0	0	0	0
9	घारूर	11	226	0	0	0	0	52	947
10	परळी	472	9626	0	0	0	0	4	61
11	अंबाजोगाई	391	788	0	0	0	0	222	3909
जिल्हा एकूण		1954	105933	0	0	568	172	1157	18261

आधार - जिल्ह्यातील सर्व कृषी उत्पन्न बाजार समित्या.

तक्ता क्रमांक - 7.9

परवानाधारक सावकारांची संख्या आणि त्यांनी दिलेली कर्जे

जिल्हा - बीड.

संदर्भ : 31.3.2007

(रुपये हजारात)					
अ. क्र.	तालुका	परवानाधारक सावकारांची संख्या	व्यापा-यांना दिलेली कर्जे (रुपये)	सावकारांनी इतरांना दिलेली कर्जे (रुपये)	एकूण (4+5) (रुपये)
(1)	(2)	(3)	(4)	(5)	
1	आष्टी	1	540	220	760
2	पाटोदा	-	-	-	-
3	शिरूर	-	-	-	-
4	गेवराई	7	1423	162	1585
5	माजलगाव	3	350	240	590
6	वडवणी	-	-	-	-
7	बीड	10	8300	1200	9500
8	के ज	3	255	135	390
9	धारुर	-	-	-	-
10	परळी	20	5125	250	5375
11	अंबाजोगाई	36	6830	713	7543
जिल्हा एकूण		80	22823	2920	25743

आधार :- जिल्हा उपनिबंधक, सहकारी संस्था, बीड.

तक्ता क्रमांक - 8.1

विद्युतीकरण झालेल्या शहरांची व गावांची संख्या आणि त्यांची लोकसंख्या

जिल्हा - बीड.

संदर्भ : 31 मार्च 2008

प्र. क्र.	यंत्रणा	जिल्ह्यातील एकूण		विद्युतीकरण झालेली गावे		विद्युतीकरण झालेली शहरे		एकूण विद्युतीकरण झालेली गावे व शहरे	
		गावे	शहरे	संख्या	लोकसंख्या लाखात	संख्या	लोकसंख्या लाखात	संख्या	लोकसंख्या लाखात
(1)	(2)	(3)	(4)	(5)	(6)	(7)	(8)	(9)	(10)
1	महाराष्ट्र राज्य विद्युत मंडळ	1354	6	1354	17.74	6	3.87	1360	21.61
2	खाजगी विद्युत कंपनी	निरंक	निरंक	निरंक	निरंक	निरंक	निरंक	निरंक	निरंक
जिल्हा- एकूण		1354	6	1354	17.74	6	3.87	1360	21.61

आधार- अधीक्षक अभियंता, महाराष्ट्र राज्य विद्युत मंडळ, बीड.

टिप - जिल्ह्यातील गावे/ शहरे आणि लोकसंख्या 2001च्या जनगणनेनुसार देण्यात आलेली आहे.

तक्ता क्रमांक - 8.2

विजेचा वापर

जिल्हा - बीड.

संदर्भ : 2007 - 2008

अ. क्र.	विजेच्या वापराचा प्रकार	वीज निर्मितीच्या प्रकारनिहाय विजेचा वापर (1000 किलो वॅट तास)			
		धर्मल	हायड्रो	इतर	एकूण
(1)	(2)	(3)	(4)	(5)	(6)
1	घरगुती	264831	0	0	264831
2	व्यापारी कामासाठी लघुशक्तीसाठी	34495	0	0	34495
3	औद्योगिक	78425	0	0	78425
4	सार्वजनिक दिवाबत्ती	37100	0	0	37100
5	कृषि	79202	0	0	79202
6	इतर	284080	0	0	284080
7	एकूण	788133	0	0	778133
8	कनेक्शन्सची संख्या (लाखात)	3	0	0	3

टिप- औष्णिक जल व इतर विद्युत निर्मिती, तार वाहिन्यांचे संक्रमण एकमेकांत जोडले असल्याने त्यानुसार विजेच्या वापराची आकडेवारी देता येत नाही.

आधार- अधीक्षक अभियंता, महाराष्ट्र राज्य विद्युत मंडळ, बीड.

तक्ता क्रमांक - 8.3

प्रकार व पृष्ठभाग यानुसार रस्त्यांची लांबी

जिल्हा - बीड.

(लांबी :- कि.मी.मध्ये)

संदर्भ - 31 मार्च 2008

अ. क्र.	बाब	प्रकार							
		राष्ट्रीय महामार्ग	प्रमुख राज्य महामार्ग	राज्य महामार्ग	प्रमुख जिल्हा रस्ते	इतर जिल्हा रस्ते	ग्रामीण रस्ते	इतर	एकूण रस्त्यांची लांबी
(1)	(2)	(3)	(4)	(5)	(6)	(7)	(8)	(9)	(10)
1	सिमेंट कॉंक्रीट								
	अ) सा.बां.वि.	0	0	0	0	0	0	0	0
	ब) जिल्हा परिषद	0	0	0	0	0.25	4.15	0	4.40
	क) न.पा./म.न.पा.	0	0	0	0	0	0	247.76	247.76
2	डाबरी								
	अ) सा.बां.वि.	381.13	380	1503	668.00	0	0	0	2932.13
	ब) जिल्हा परिषद	0	0	2	2756.02	1812.75	2482.45	8.00	7061.22
	क) न.पा./म.न.पा.	0	0	0	0	0	0	184.58	184.58
3	खडीचे								
	अ) सा.बां.वि.	0	0	18	228.00	0	0	0	246.00
	ब) जिल्हा परिषद	0	0	0	569.96	1097.00	3630.00	22.50	5319.46
	क) न.पा./म.न.पा.	0	0	0	0	0	0	135.97	135.97
4	इतर माल दापरून केलेले								
	अ) सा.बां.वि.	0	0	0	0	0	0	0	0
	ब) जिल्हा परिषद	0	0	0	89.48	2.00	2774.74	0	2956.22
	क) न.पा./म.न.पा.	0	0	0	0	0	0	100.51	100.51
5	एकूण लांबी								
	अ) सा.बां.वि.	381.13	380	1521	896.00	0	0	0	3178.13
	ब) जिल्हा परिषद	0.00	0	2	3415.46	3002.00	8891.34	30.50	15341.30
	क) न.पा./म.न.पा.	0.00	0	0	0.00	0.00	0.00	668.82	668.82
	जिल्हा एकूण	381.13	380	1523	4511.46	3002.00	8891.34	699.32	19188.25

अधर:-1) कार्यकारी अभियंता, सार्वजनिक बांधकाम विभाग, बीड.

2) कार्यकारी अभियंता, राष्ट्रीय महामार्ग विभाग, बीड.

3) कार्यकारी अभियंता, बांधकाम वि. क्र. 1/2 नि.प.बीड.

4) मुख्य अधिकारी, न.प. जिल्हा बीड. (91)

तक्ता क्रमांक - 8.4

मोटार वाहनांची आणि परवानाधारकांची संख्या

जिल्हा - बीड.

संदर्भ - 31 मार्च 2009

अ. क्र.	वाव	एकूण वाहने	इंधनाच्या प्रकारानुसार वाहने		
			डिझेल	पेट्रोल	सी.एंग.
(1)	(2)	(3)	(4)	(5)	(6)
<b>प्रवासी वाहने</b>					
1	बसेस	493	493	--	--
2	मोटारी आणि स्टेशन वॅगन्स	4240	2258	1982	--
3	जीप	10265	9281	954	--
4	टॅक्सी	528	482	46	--
5	तीन चाकी वाहने (रिक्षा)				
	3-सीटर	7301	2697	4604	--
	6-सीटर	908	834	74	--
6	दुचाकी वाहने	99921	117	99804	--
7	रुग्णवाहिका	41	22	19	--
8	शाळेच्या बसेस	33	33	--	--
<b>एकूण प्रवासी वाहने</b>		<b>108204</b>	<b>3703</b>	<b>104501</b>	<b>--</b>
<b>माल वाहतूक वाहने</b>					
1	चार चाकी	2708	2708	--	--
2	तीन चाकी	3164	3164	--	--
3	ट्रॅक्टर्स	6191	6191	--	--
4	जोड वाहने	7727	7727	--	--
5	इतर	995	995	--	--
<b>एकूण माल वाहतूक वाहने</b>		<b>20785</b>	<b>20785</b>	<b>--</b>	<b>--</b>
<b>जिल्ह्यातील एकूण वाहने</b>		<b>128989</b>	<b>24488</b>	<b>104501</b>	<b>--</b>
<b>परवानाधारकांची संख्या</b>					
1	दुचाकी वाहने	<b>45492</b>			
2	हलकी वाहने	<b>3705</b>			
3	जड वाहने	<b>6190</b>			
4	रिक्षा परवान्यांची संख्या	<b>5017</b>			
आधार - उप- प्रादेशिक परिवहन अधिकारी बीड / अंबाजोगाई					

तक्ता क्रमांक - 8.5

महाराष्ट्र राज्य मार्ग परिवहन महामंडळाची प्रवासी वाहतूक

जिल्हा-बीड.

संदर्भ वर्ष-2007-08

अ.क्र.	वाब	आकडेवारी
(1)	(2)	(3)
1	वर्ष अखेरीस मार्गांची संख्या	410
2	मार्गांची एकूण लांबी (कि.मी.)	44481
3	मार्गांची सरासरी लांबी (कि.मी.)	108.5
4	वर्षातील अस्तित्वात असलेल्या बसगाड्यांची संख्या	428
5	रस्त्यावर धावणा-या बस गाड्यांची दैनिक सरासरी संख्या	413
6	प्रवाशांची दैनिक सरासरी (संख्या हजारात)	135
7	वाहतुकीमुळे वर्षात मिळालेले उत्पन्न (रुपये हजारात)	941726
8	दर प्रवाशामागे मिळालेले सरासरी उत्पन्न (रुपये दर दिवशी)	19.11

आधार - विभागीय नियंत्रक, महाराष्ट्र राज्य मार्ग परिवहन महामंडळ, विभाग बीड.

तक्ता क्रमांक - 8.6

पोष्ट आणि दूरध्वनी सेवा यांची आकडेवारी

जिल्हा - बीड.

संदर्भ - 31 मार्च 2008

अ. क्र.	तालुका	पोष्टांची संख्या	तारघरांची संख्या	पत्रपेट्यांची संख्या	पोष्टमनांची संख्या	पोष्टाची सुविधासलल्यागावाची संख्या	वैयक्तिक दूरध्वनी संख्या			सार्वजनिक दूरध्वनी केंद्रांची संख्या (PCO)
							ग्रामीण	नागरी	एकूण	
(1)	(2)	(3)	(4)	(5)	(6)	(7)	(8)	(9)	(10)	(11)
1	आष्टी	48	2	181	3	47	7859	0	7859	936
2	पाटोदा	26	3	152	1	25	4920	0	4920	946
3	शिरूर	20	1	21	0	20	3163	0	3163	177
4	गेवराई	40	1	180	2	38	6700	1998	8698	933
5	माजलगाव	30	4	176	3	29	4513	1910	6423	670
6	वडवणी	22	0	22	0	22	1375	0	1375	110
7	बीड	45	3	212	19	39	7765	10730	18495	1800
8	के ज	40	1	182	3	39	5626	0	5626	638
9	धारूर	9	1	13	1	8	1193	882	2075	150
10	परळी	23	2	32	11	20	3047	4824	7871	777
11	अवाजोगाई	27	2	185	13	25	4911	4668	9579	983
एकूण जिल्हा		330	20	1356	56	312	51072	25012	76084	3120

1) अधीक्षक पोष्ट व तारघर, बीड. 2) उपविभागीय अभियंता टेलीफोन कार्यालय, बीड.

कारखान्यातील कामगारांची दैनिक सगसरी संख्या

जिल्हा-बीड

अ. क्र.	उद्योग मंडळ	संके- तांक	कारखाने संख्या			स्तंभ 6 मधील कारखान्यातील कामगार संख्या		मान फलेल्या श्रम दिनांची एकूण संख्या (हजारात)	प्रपत्र न पातळिलेले बाळक कामगार संख्या	
			नोंदणी झालेले	बंद	प्रपत्र मंजूरवणार चालू	एकूण	पैकी स्त्रिया		संख्या	प्रमाण
(1)	(2)	(3)	(4)	(5)	(6)	(7)	(8)	(9)	(10)	(11)
1	गुणे पालन	14	19	13	1	333	105	119	5	210
2	भासे, मटन, फळे व भाजीपाला यांचे उत्पादन व त्यावर प्रक्रिया करणे व साठवण करणे	151	19	13	3	48	0	10	3	18
3	दुधाचे पदार्थ तयार करणे	152	2	0	1	194	2	71	1	25
4	गिरणीद्वारे पीठ, भात, दाळ इ. धान्यावर प्रक्रिया करून उत्पादन	153	1	1	0	0	0	0	0	0
5	चाव, विस्किटे, केक वगैरे अन्नपदार्थांचे उत्पादन	154	9	2	6	2242	15	506	1	10
6	भादक पेय पदार्थांचे उत्पादन	155	1	1	0	0	0	0	0	0
7	सुती कापडाचे उत्पादन, सूत कातणे, कापड विणणे व त्यावरील प्रक्रिया	171	2	2	0	0	0	0	0	0
8	लाकूड कापणे व फळ्या तयार करणे (प्लायवूड सोडून)	201	42	4	2	9	0	2	36	137
9	कागद व कागदापासून तयार होणा-या वस्तूचे उत्पादन	210	2	0	1	9	0	3	1	10
10	छपाई आणि त्या संबंधीचे सेवा उद्योग	222	1	1	0	0	0	0	0	0
11	रासायनिक वस्तूंचे उत्पादन उदा. फिनाइल टरपेटाइन्, इत्यादी (रासायनिक अतः सोडून)	241	2	1	1	31	0	9	0	0
12	इतर रासायनिक वस्तूंचे उत्पादन.	242	5	1	1	9	0	2	3	28
13	प्लॅस्टिक उत्पादने (पाईप, सूटकेस इत्यादी)	252	1	1	0	0	0	0	0	0
14	अधातू खनिज पदार्थांचे उत्पादन	269	8	4	4	56	4	10	0	0
15	प्राथमिक स्वरूपाचे लोखंड तयार करणे	271	1	0	0	0	0	0	1	30
16	विद्युत दिव्यांचे उत्पादन	315	2	0	0	0	0	0	2	20
17	विद्युत शक्तीचे उत्पादन	401	1	0	1	993	0	363	0	0
18	मोटर वाहने दुरुस्ती व देखभाल	502	10	1	6	345	8	125	3	350
	एकूण	-	128	45	27	4269	134	1220	56	868

आधार - औद्योगिक सुरक्षा व आरोग्य संचालनालय, मुंबई



तक्ता क्रमांक - 9.2

रोजगार व स्वयंरोजगार मार्गदर्शन केंद्रातील आकडेवारी

जिल्हा - बीड.

संदर्भ वर्ष : 2007-08.

अ. क्र.	बाब	संख्या
(1)	(2)	(3)
1	जाहीर केलेल्या रिकाम्या जागांची संख्या	1495
2	रोजगार स्वरोजगार मार्गदर्शक केंद्राचा उपयोग करणारे मालक	70
3	मागील वर्ष अखेरीस पटावरील उमेदवार	81047
4	चालू वर्षात नवीन नोंदणी केलेले उमेदवार	19181
5	नोकरी मिळालेले उमेदवार	81
6	वर्ष अखेरीस पटावरील उमेदवार	79419
7	नोकरी मिळालेले उमेदवार	-
	अ) खाजगी क्षेत्र	14
	ब) सार्वजनिक क्षेत्र	67
	क) एकूण	81
8	नोकरी मिळालेले उमेदवार	-
	अ) अनुसूचित जाती/ अनुसूचित जमाती	10
	ब) इतर	71
	क) एकूण	81
9	रोजगार स्वयंरोजगार योजनेअंतर्गत लाभ प्राप्त झालेले उमेदवार	-
	अ) रोजगार	81
	ब) स्वयंरोजगार	170
10	रोजगार स्वरोजगार मार्गदर्शक केंद्रातील व्यवसाय मार्गदर्शन केंद्र	0
	1) वैयक्तिक मार्गदर्शन/ व्यक्तिशः अगर गटामध्ये सल्ला दिलेले	117
	2) रोजगार स्वरोजगार मार्गदर्शक केंद्रामध्ये घेण्यात आलेल्या गटांची चर्चा	34
	3) मार्गदर्शन केलेल्या अर्जदारांना नोकरी विषयी/ प्रशिक्षणासाठी/ उमेदवारांसाठी दिलेल्यांची संख्या	1073

आधार:-सहाय्यक संचालक,जिल्हा रोजगार व स्वयंरोजगार मार्गदर्शन केंद्र,बीड.

तक्ना क्रमांक - 9.3

शासकीय व स्थानिक स्वराज्य संस्थांतील कर्मचा-यांची संख्या

जिल्हा - बीड.

संदर्भ वर्ष : 2007-08.

अ. क्र.	बाब	पदांचा तपशील	शासकीय	जिल्हा परिषद	महानगर पालिका	नगर परिषद
(1)	(2)	(3)	(4)	(5)	(6)	(7)
1	वर्ग - अ	एकूण मंजूर पदे	491	245	--	0
		भरलेली पदे	404	245	--	0
		पैकी स्त्रिया	41	16	--	-
2	वर्ग - ब	एकूण मंजूर पदे	1377	1858	-	23
		भरलेली पदे	1139	1530	--	17
		पैकी स्त्रिया	209	241	-	1
3	वर्ग - क	एकूण मंजूर पदे	6654	8994	--	507
		भरलेली पदे	5829	8216	--	383
		पैकी स्त्रिया	543	2270	--	12
4	वर्ग - ड	एकूण मंजूर पदे	3338	1480	--	1176
		भरलेली पदे	3011	1148	--	1115
		पैकी स्त्रिया	310	200	--	303
5	एकूण	मंजूर पदे	11860	12611	-	1706
		भरलेली पदे	10383	11139	-	1515
		पैकी स्त्रिया	1103	2727	-	316
6	इतर वर्ग-इ कर्मचारी	एकूण मंजूर पदे	2448	2572	-	98
		भरलेली पदे	1881	2338	-	90
		पैकी स्त्रिया	325	4280	-	58
7	एकूण	मंजूर पदे (5+6)	14308	18123	-	1804
		भरलेली पदे	12264	16477	-	1605
		पैकी स्त्रिया	1428	7007	-	374

टीप (१) - इतर कामांमध्ये कार्यव्यर्थ, अनुयायनेदरील, आवस्मिक खर्चातील रोजगार दिले जाणारे, संलग्न कार्यव्यर्थ, शंभर तीन, सहा ते जी अ आणि ई रील वर्गात समाविष्ट न झालेले कर्मचारी यांचा समावेश आहे.

साक्षर - अर्थ व संपत्तिकी सं. एलनालय, मुंबई

तक्ता क्रमांक - 9.4

निरनिराळ्या उद्योगांतील रोजगार

जिल्हा - बीड.

संदर्भ वर्ष : 2007-08.

क्र.सं.	उद्योग गट	राष्ट्रीय उद्योग संकेतांक	एकूण आस्थापनांची संख्या	माहिती देणा-या आस्थापनांची संख्या	कर्मचारी संख्या			
					शासकीय	निम-शासकीय	खाजगी	एकूण
(1)	(2)	(3)	(4)	(5)	(6)	(7)	(8)	(9)
1	कृषि	0 ते 19	45	45	1159	9	3793	4961
2	खाणकाम	20 ते 29	1	1	0	0	6	6
3	वस्तुनिर्माण	30 ते 39	0	0	0	0	0	0
4	विज निर्मिती, गॅस पाणी व मांडपाणी सेवा	40 ते 49	30	30	3015	4078	0	7093
5	बाधकाम	50 ते 59	1	1	0	0	11	11
6	धाऊक व किरकोळ व्यापार व हॉटेल व्यवसाय	60 ते 69	76	76	741	4444	1238	6423
7	परिवहन, गोदामे आणि दळणवळण	70 ते 79	69	69	4537	12494	19	17050
8	वित्त पुरवठा विमा स्थावर मालमत्ता आणि व्यापार विषयक सेवा	80 ते 89	275	275	6032	1164	5758	12954
9	सामुहिक, सामाजिक व व्यक्तिगत सेवा	90 ते 99	5	5	49	41	17	107
	जिल्हा एकूण	--	502	502	15533	22230	10842	48605

आधार:-सहाय्यक संचालक, जिन्हा रोजगार व स्वयं-रोजगार मार्गदर्शन अधिकारी बीड.

तक्ता क्रमांक - 9.5  
कृषी व विगर-कृषी उद्योग

जिल्हा - वाड.

संदर्भ वर्ष : 2005

अ. क्र.	वाव	कृषी उद्योग			विगर-कृषी			कृषी व विगर-कृषी उद्योग		
		ग्रामीण	नागरी	एकूण	ग्रामीण	नागरी	एकूण	ग्रामीण	नागरी	एकूण
(1)	(2)	(3)	(4)	(5)	(6)	(7)	(8)	(9)	(10)	(11)
1	उद्योगांची संख्या									
	1.1 स्वकार्यरत उद्योग	27495	133	27628	26833	3112	34950	54333	8245	62578
	1.2 आस्थापना	9416	134	9550	18155	9282	27437	27571	9416	36987
	1.3 एकूण	36911	267	37178	44993	17394	62387	81904	17661	99565
2	मालकांच्या प्रकारानुसार उद्योग									
	2.1 सहकारी	95	1	96	263	166	429	358	167	525
	2.2 साहकारी	73	6	79	3343	1044	4387	3416	1050	4466
	2.3 खाजगी	36743	260	37003	41387	16184	57571	78130	16444	94574
3	मालकांचा विशेष सामाजिक गट (एकूण संस्थांची टक्केवारी)									
	3.1 अनुसूचित जाती	4.68	5.24	4.69	4.36	3.51	4.13	4.51	3.54	4.34
	3.2 अनुसूचित जमाती	6.07	3.74	6.05	3.43	1	2.75	4.62	1.04	3.99
4	नागरीकरणित कार्यान्वित प्रयत्नांच्या उद्योगांची एकूणशी टक्केवारी	17.79	22.09	17.83	16.92	5.52	13.74	17.31	5.77	15.27
5	शक्तीवर आलणा-या उद्योगांची एकूण उद्योगांशी टक्केवारी	0.49	16.85	0.61	12.31	15.14	13.1	6.98	15.17	8.45
6	सर्वसाधारणपणे काम करणा-या कामगारांची संख्या									
	6.1 एकूण कामगार	59504	618	60122	99462	53163	152625	159966	53781	212747
	6.2 वेतनावर काम करणारे कामगार	17507	283	17790	52199	4389	86908	7026	34672	104698
	6.3 वेतनावरील कामगारांची एकूण कामगारांशी टक्केवारी	19.42	45.79	29.59	52.5	64.68	56.94	44.05	64.46	49.21
	6.4 कामगारांची प्रति उद्योग सरासरी संख्या	1.61	2.31	1.61	2.21	3.05	2.44	1.94	3.04	2.13

संदर्भ : कृषी व विखिका संचालनालय, महाराष्ट्र शासन, मुंबई (आर्थिक गणना-2005)

तक्ता क्रमांक: 9.6

प्रमुख उद्योग गटानुसार उद्योगांची आणि नियमित काम करणा-या कामगारांची संख्या

जिल्हा - बीड.

संदर्भ वर्ष : 2005

अ. क्र.	उद्योग गट	ग्रामीण		नागरी		एकूण	
		उद्योग	कामगार	उद्योग	कामगार	उद्योग	कामगार
(1)	(2)	(3)	(4)	(5)	(6)	(7)	(8)
1	कृषी	36911	59504	267	618	37178	
2	खनिज उत्पादन व खाणकाम	28	38	3	5	31	
3	वस्तुनिर्माण	9918	20172	2713	5606	12631	
4	बीड, गॅस आणि पाणी पुरवठा	15	159	33	185	48	244
5	बंधकाम	187	431	90	275	277	706
6	चित्री देखभाल व दुरुस्ती	948	1699	937	2287	1885	3986
7	घाऊक व्यापार	1673	3624	1025	2051	2698	5675
8	किरकोळ व्यापार	14316	26138	6069	12316	20385	38454
9	उपाहारगृहे आणि हॉटेल्स	2579	6002	1193	3506	3772	9508
10	वाहतूक साठवण	1175	2055	127	696	1302	2751
11	पोस्ट व दळणवळण	864	1594	401	723	1265	2317
12	वित्तीय, विमा, स्थावर मालमत्ता आणि व्यावसायिक सेवा	372	1950	164	1432	536	3382
13	स्थावर मालमत्ता व उद्योगधंदा सेवा	3538	7423	2110	5091	5648	12514
14	सार्व. प्रशासन व संरक्षण	961	4037	356	8717	1317	12754
15	शिक्षण	2595	13038	290	4798	2885	17836
16	अरोग्य व समाजसेवा	931	2490	510	2803	1441	5293
17	सामूहिक, सामाजिक व व्यक्तिगतसेवा	4893	8612	1373	2672	6266	11234
18	इतर सेवा (इतरत्र वर्गीकरण न केलेल्या)	0	0	0	0	0	0
19	नगर कृषी उद्योग गट एकूण	44993	99462	17394	53163	62387	152881
सर्व प्रमुख उद्योग गट (एकूण)		126897	258428	35055	106944	161952	365000

आधार :- अर्थ व सांख्यिका संचालनालय, महाराष्ट्र शासन, मुंबई (आर्थिक गणना -1998)

तक्ता क्रमांक - 9.7

महत्त्वाच्या उद्योग गटानुसार कृषी व विंगर - कृषी आस्थापनांची व त्यातील कामगारांची संख्या

जिल्हा - बीड.

संदर्भ वर्ष 2005

अ. क्र.	उद्योग गट संकेतांक	उद्योग गट	आस्थापना			आस्थापनेवरील कामगार		
			ग्रामीण	नागरी	एकूण	ग्रामीण	नागरी	एकूण
(1)	(2)	(3)	(4)	(5)	(6)	(7)	(8)	(9)
1	0	कृषी	9416	134	9550	17507	283	17790
2	1	खाणकाम व दगडकाम	7	1	8	11	3	14
3	2 व 3	वस्तुनिर्माण	3464	1414	4878	8836	2512	11348
4	4	बीज,गॅस व पाणी पुरवठा	12	20	32	148	161	309
5	5	बांधकाम	80	63	143	229	161	390
6	6	घाऊक व्यापार	689	523	1212	1902	963	2865
7	6	किरकोळ व्यापार	4940	3350	8290	10668	6747	17415
8	6	उपाहारगृहे व हॉटेल्स	1075	827	1902	2930	2078	5008
9	7	वाहतूक व साठवण	416	44	460	789	579	1368
10	7	दळणवळण	339	131	470	780	306	1086
11	8	वित्तीय, विमा, स्थावर मालमत्ता व व्यावसायिक सेवा	1596	1292	2888	5214	4058	9272
12	9	सामुहिक, सामाजिक व व्यक्तिगत सेवा	1983	649	2632	4083	1200	5283
13	10	इतर	3354	968	4522	16929	15621	32550
एकूण			27577	9416	36987	70026	34672	104698

आधार :- अर्थ व सांख्यिकी संचालनालय, महाराष्ट्र शासन, मुंबई (आर्थिक गणना-1998)

तक्ता क्रमांक - 10.1

शैक्षणिक संस्थांची (शाळा / महाविद्यालय इ.) संख्या

जिल्हा - चांड

संदर्भ वर्ष: 2007-08

अ. क्र.	तालुका	चाव	प्राथमिक संस्था					माध्यमिक संस्था				
			शासकीय	स्थानिक संस्था	खाजगी		एकूण	शासकीय	स्थानिक संस्था	खाजगी		एकूण
					अनुदानित	विना अनुदानित				अनुदानित	विना अनुदानित	
(1)	(2)	(3)	(4)	(5)	(6)	(7)	(8)	(9)	(10)	(11)	(12)	(13)
1	आष्टी	एकूण	2	235	3	7	247	1	8	48	20	77
		पैकी मुलांकरिता	0	3	0	0	3	0	0	1	1	2
2	पाटोदा	एकूण	3	145	5	4	157	0	4	25	8	37
		पैकी मुलांकरिता	0	4	0	0	4	0	0	1	0	1
3	शिरूर	एकूण	1	132	2	2	137	0	4	23	8	35
		पैकी मुलांकरिता	0	2	0	0	2	5	0	0	0	0
4	गंवरगई	एकूण	0	259	7	8	274	1	6	33	6	46
		पैकी मुलांकरिता	0	4	0	0	4	0	1	0	0	1
5	माजलगाव	एकूण	0	171	6	3	180	0	4	24	8	36
		पैकी मुलांकरिता	0	6	0	0	6	0	1	2	0	3
6	वडवणी	एकूण	1	79	0	1	81	0	1	10	5	16
		पैकी मुलांकरिता	0	1	0	0	1	0	0	0	0	0
7	चांड	एकूण	0	338	50	12	400	0	8	71	38	117
		पैकी मुलांकरिता	0	9	6	1	16	0	1	3	0	4
8	केज	एकूण	0	183	13	4	200	0	8	71	35	114
		पैकी मुलांकरिता	0	4	0	0	4	0	0	3	1	4
9	धारूर	एकूण	1	93	5	3	102	0	2	11	7	20
		पैकी मुलांकरिता	0	2	0	0	2	0	2	1	0	3
10	परळी	एकूण	0	143	32	14	189	0	5	37	15	57
		पैकी मुलांकरिता	0	3	4	0	7	0	1	3	2	6
11	अंबाजोगाई	एकूण	0	145	27	7	179	0	8	37	0	45
		पैकी मुलांकरिता	0	5	4	0	9	0	1	3	0	4
एकूण जिल्हा		एकूण	8	1923	150	65	2146	2	58	390	150	600
		पैकी मुलांकरिता	0	43	14	1	58	0	7	17	4	28

तक्ता क्रमांक - १०.१ (पुढे चालू)

जिल्हा - बीड

संदर्भ वर्ष-2007-08

ज. क्र.	तालुका	बाब	उच्च माध्यमिक संस्था					प्रजाविद्यालये (सर्व)					एकूण शैक्षणिक संस्था
			शासकीय	स्थानिक संस्था	खाजगी		एकूण	शासकीय	स्थानिक संस्था	खाजगी		एकूण	
					अनुदानित	विना अनुदानित				अनुदानित	विना अनुदानित		
(1)	(2)	(3)	(14)	(15)	(16)	(17)	(18)	(19)	(20)	(21)	(22)	(23)	(24)
1	आष्टी	एकूण	0	0	12	0	12	0	0	7	0	7	343
		पैकी मूलोन्नीत	0	0	1	0	1	0	0	0	0	0	6
2	पाटोदा	एकूण	0	0	6	0	6	0	0	3	0	3	203
		पैकी मूलोन्नीत	0	0	0	0	0	0	0	0	0	0	5
3	मिर्जुर	एकूण	0	0	8	0	8	0	0	2	0	2	182
		पैकी मूलोन्नीत	0	0	0	0	0	0	0	0	0	0	2
4	मोर्बाई	एकूण	0	1	7	0	8	0	0	3	0	3	331
		पैकी मूलोन्नीत	0	1	0	0	1	0	0	0	0	0	6
5	सांजनाबाव	एकूण	0	0	4	1	5	0	0	2	0	2	223
		पैकी मूलोन्नीत	0	0	1	0	1	0	0	0	0	0	10
6	बडजणी	एकूण	0	0	1	0	1	0	0	2	0	2	100
		पैकी मूलोन्नीत	0	0	0	0	0	0	0	0	0	0	1
7	बीड	एकूण	0	0	19	3	22	0	0	16	0	16	555
		पैकी मूलोन्नीत	0	0	3	0	3	0	0	2	0	2	25
8	कंज	एकूण	0	0	12	2	14	0	0	8	0	8	336
		पैकी मूलोन्नीत	0	0	1	0	1	0	0	0	0	0	9
9	धारूर	एकूण	0	0	2	0	2	0	0	1	0	1	125
		पैकी मूलोन्नीत	0	0	0	0	0	0	0	0	0	0	5
10	पन्डली	एकूण	0	0	7	0	7	0	0	7	0	7	260
		पैकी मूलोन्नीत	0	0	0	0	0	0	0	0	0	0	13
11	अंबाजागाई	एकूण	0	0	9	0	9	0	0	13	0	13	246
		पैकी मूलोन्नीत	0	0	0	0	0	0	0	2	0	2	15
एकूण जिल्हा		एकूण	0	1	87	6	94	0	0	64	0	64	2904
		पैकी मूलोन्नीत	0	1	6	0	7	0	0	4	0	4	97

1) शिक्षण संचालनालय व 2) शिक्षणाधिकारी जि.प.बीड.



तक्ता क्रमांक - 10.2  
शैक्षणिक संस्थातील शिक्षक

जिल्हा - बीड

संदर्भ वर्ष 2007-08

अ. क्र.	तालुका	बाब	प्राथमिक शिक्षक					माध्यमिक शिक्षक				
			शासकीय	स्थानिक संस्था	खाजगी		एकूण	शासकीय	स्थानिक संस्था	खाजगी		एकूण
					अनुदानित	विना अनुदानित				अनुदानित	विना अनुदानित	
(1)	(2)	(3)	(4)	(5)	(6)	(7)	(8)	(9)	(10)	(11)	(12)	(13)
1	आष्टी	एकूण	18	925	17	42	1002	20	140	662	82	904
		पैकी स्त्रिया	2	239	4	14	259	4	46	42	7	99
2	पाटोदा	एकूण	30	492	27	20	569	0	105	480	33	618
		पैकी स्त्रिया	10	136	6	5	157	0	32	39	12	83
3	शिरूर	एकूण	8	520	8	25	561	0	40	190	32	262
		पैकी स्त्रिया	0	124	2	4	130	0	5	26	10	41
4	गेवराई	एकूण	0	1105	28	40	1173	29	165	448	120	762
		पैकी स्त्रिया	0	268	3	5	276	24	42	48	22	136
5	माजलगाव	एकूण	0	695	24	15	734	0	101	405	48	554
		पैकी स्त्रिया	0	177	4	0	181	0	37	26	9	72
6	बडवणी	एकूण	8	290	0	10	308	0	30	180	31	241
		पैकी स्त्रिया	2	56	0	2	60	0	5	24	4	33
7	बीड	एकूण	0	1340	600	60	2000	0	182	1072	190	1444
		पैकी स्त्रिया	0	610	6	7	623	0	65	132	24	221
8	केज	एकूण	0	771	65	20	856	0	112	410	73	595
		पैकी स्त्रिया	0	222	4	2	228	0	36	35	10	81
9	धानर	एकूण	6	370	26	15	417	0	32	392	35	459
		पैकी स्त्रिया	2	74	10	3	89	0	5	56	8	69
10	परळी	एकूण	0	635	388	70	1093	0	101	610	125	836
		पैकी स्त्रिया	0	160	130	5	295	0	17	107	30	154
11	अंबाजोगाई	एकूण	0	695	244	30	969	0	130	400	152	682
		पैकी स्त्रिया	0	236	130	3	369	0	25	91	31	147
एकूण जिल्हा		एकूण	70	5838	1427	347	9682	49	1138	5249	921	7357
		पैकी स्त्रिया	16	2302	299	52	2669	28	315	626	167	1136

तक्ता क्रमांक - 10.2 (पुढे चालू)

जिल्हा - बीड

संदर्भ वर्ष: 2007.08

अ. क्र.	तालुका	बाब	उच्च माध्यमिक शिक्षक					महाविद्यालयातील शिक्षक (सर्व)					एकूण
			शासकीय	स्थानिक संस्था	खाजगी		एकूण	शासकीय	स्थानिक संस्था	खाजगी		एकूण	
					अनुदानित	विना अनुदानित				अनुदानित	विना अनुदानित		
(1)	(2)	(3)	(14)	(15)	(16)	(17)	(18)	(19)	(20)	(21)	(22)	(23)	(24)
1	आष्टी	एकूण	0	0	180	0	180	0	0	122	0	122	2208
		पैकी स्त्रिया	0	0	32	0	32	0	0	12	0	12	402
2	पाटोदा	एकूण	0	0	80	0	80	0	0	42	0	42	1309
		पैकी स्त्रिया	0	0	10	0	10	0	0	7	0	7	257
3	शिरूर	एकूण	0	0	120	0	120	0	0	28	0	28	971
		पैकी स्त्रिया	0	0	29	0	29	0	0	8	0	8	208
4	गेवराई	एकूण	0	15	80	0	95	0	0	62	0	62	2092
		पैकी स्त्रिया	0	9	10	0	19	0	0	7	0	7	438
5	माजलगाव	एकूण	0	0	50	19	69	0	0	55	0	55	1412
		पैकी स्त्रिया	0	0	10	8	18	0	0	5	0	5	278
6	वडवणी	एकूण	0	0	22	0	22	0	0	22	0	22	593
		पैकी स्त्रिया	0	0	8	0	8	0	0	4	0	4	105
7	बीड	एकूण	0	0	190	60	250	0	0	282	0	282	3976
		पैकी स्त्रिया	0	0	12	18	30	0	0	65	0	65	939
8	केज	एकूण	0	0	150	42	192	0	0	135	0	135	1778
		पैकी स्त्रिया	0	0	28	8	36	0	0	27	0	27	372
9	धारूर	एकूण	0	0	30	0	30	0	0	26	0	26	952
		पैकी स्त्रिया	0	0	9	0	9	0	0	7	0	7	174
10	परळी	एकूण	0	0	90	0	90	0	0	191	0	191	2210
		पैकी स्त्रिया	0	0	10	0	10	0	0	39	0	39	498
11	अंबाजोगाई	एकूण	0	0	90	0	90	0	0	255	0	255	1996
		पैकी स्त्रिया	0	0	22	0	22	0	0	55	0	55	593
एकूण जिल्हा		एकूण	0	15	1082	121	1218	0	0	1220	0	1220	19477
		पैकी स्त्रिया	0	9	9	34	223	0	0	236	0	236	4264

1) शिक्षण संचालनालय पुणे 2) शिक्षणाधिकारी जि.प.बीड

अ. क्र.	तासिका	बाब	प्राथमिक विद्यार्थी					माध्यमिक विद्यार्थी				
			शासकीय संस्था	स्थानिक संस्था	खाली		एकूण	शासकीय संस्था	स्थानिक संस्था	खाली		एकूण
					अनुदानित	विना अनुदानित				अनुदानित	विना अनुदानित	
(1)	(2)	(3)	(4)	(5)	(6)	(7)	(8)	(9)	(10)	(11)	(12)	(13)
1	आष्टी	एकूण	525	27650	600	640	29415	177	4642	14040	1865	20724
		पैकी मुली	312	13503	240	235	14290	160	2138	6855	848	10001
2	पाटोदा	एकूण	240	14540	1000	620	16460	0	2152	9790	1095	13037
		पैकी मुली	118	6420	410	250	7198	0	992	4585	465	6042
3	शिखर	एकूण	80	13165	300	400	13945	0	1392	7131	666	9489
		पैकी मुली	32	6250	195	180	6657	0	665	3418	280	4363
4	नेवसाई	एकूण	0	35602	2010	1240	38852	450	5974	14458	1580	17462
		पैकी मुली	0	16795	900	820	18515	145	2865	6991	779	10780
5	मानसगाव	एकूण	0	22240	960	600	23800	0	3528	11098	705	15231
		पैकी मुली	0	20110	410	180	20700	0	1722	5100	382	7204
6	पेढवणी	एकूण	60	9695	15	15	9705	0	591	7250	322	8166
		पैकी मुली	22	5000	-	-	5022	0	300	3427	160	3387
7	बीड	एकूण	0	36310	12000	6200	53510	0	4351	30922	1819	37092
		पैकी मुली	0	17300	9200	2300	28800	0	2016	14838	902	17756
8	केज	एकूण	0	22104	2571	580	25255	0	3032	17130	2742	22904
		पैकी मुली	0	10722	1209	192	12123	0	1465	6105	1295	8865
9	धारूर	एकूण	82	12782	1935	600	15399	0	835	6340	695	8370
		पैकी मुली	36	6282	910	205	7433	0	315	3220	342	3877
10	परळी	एकूण	0	19202	19200	3590	41992	0	2192	14865	1748	18805
		पैकी मुली	0	9410	9380	1204	19994	0	1044	7142	792	8978
11	अंबाजोगाई	एकूण	0	19030	19035	2912	40977	0	2396	9195	1165	12756
		पैकी मुली	0	9400	9400	1409	20209	0	1156	4240	522	5918
एकूण जिल्हा		एकूण	977	232280	59611	16442	309310	627	31088	143019	14402	189136
		पैकी मुली	520	121192	32254	6975	160941	305	14678	65921	6767	87671

तक्ता क्रमांक - 10.3 (पुढे घडत)

जिल्हा - बीड

संदर्भ क्र. 2007-08

अ. क्र.	तालुका	ब्रांच	उच्च माध्यमिक विद्यार्थी					महाविद्यालयीय विद्यार्थी (सर्व)					एकूण
			शास्त्रीय	स्थानिक संस्था	स्वाजगी		एकूण	शास्त्रीय	स्थानिक संस्था	स्वाजगी		एकूण	
					अनुदानित	जिना अनुदानित				अनुदानित	जिना अनुदानित		
(1)	(2)	(3)	(14)	(15)	(16)	(17)	(18)	(19)	(20)	(21)	(22)	(23)	(24)
1	भायटी	एकूण	0	0	4522	4119	8641	0	0	4192	0	4192	62972
		पैकी मुली	0	0	1619	1412	3031	0	0	600	0	600	27922
2	पाटोदा	एकूण	0	0	2928	1565	4493	0	0	3960	0	3960	37950
		पैकी मुली	0	0	1160	693	1853	0	0	520	0	520	15613
3	शिरूर	एकूण	0	0	2415	1610	4025	0	0	1430	0	1430	28889
		पैकी मुली	0	0	995	716	1711	0	0	301	0	301	13032
4	नेत्राई	एकूण	0	80	3614	1022	4716	0	0	2540	0	2540	68570
		पैकी मुली	0	55	1415	402	1872	0	0	628	0	628	31795
5	माजनागाव	एकूण	0	0	2590	709	3299	0	0	2980	0	2980	45410
		पैकी मुली	0	0	1000	305	1305	0	0	698	0	698	29907
6	वडवणी	एकूण	0	0	732	1041	1773	0	0	940	0	940	20584
		पैकी मुली	0	0	255	400	655	0	0	197	0	197	9761
7	बीड	एकूण	0	0	9415	5009	14424	0	0	9918	0	9918	114944
		पैकी मुली	0	0	3522	1903	5425	0	0	1520	0	1520	53501
8	केज	एकूण	0	0	3516	3326	6842	0	0	3080	0	3080	58081
		पैकी मुली	0	0	1325	1426	2751	0	0	1011	0	1011	24750
9	धारूर	एकूण	0	0	899	1319	2218	0	0	800	0	800	26787
		पैकी मुली	0	0	317	560	877	0	0	209	0	209	12396
10	परळी	एकूण	0	0	2908	2732	5640	0	0	8800	0	8800	75237
		पैकी मुली	0	0	1002	1015	2017	0	0	2602	0	2602	33594
11	अंबाजोगाई	एकूण	0	0	5075	13519	18594	0	0	6010	0	6010	78337
		पैकी मुली	0	0	2181	587	2768	0	0	1928	0	1928	30823
एकूण जिल्हा		एकूण	0	80	38614	35951	74665	0	0	44650	0	44650	617761
		पैकी मुली	0	55	14791	9419	24265	0	0	10214	0	10214	283091

1) शिक्षण संचालनालय पुणे. 2) शिक्षणाधिकारी लि. प. बीड.

(107)

तक्ता क्रमांक - 10.4

शैक्षणिक संस्थांतील अनुसूचित जातीच्या विद्यार्थ्यांची संख्या

जिल्हा - बीड.

संदर्भ वर्ष: 2007-08

(1)	(2)	(3)	प्राथमिक विद्यार्थी				(8)	माध्यमिक विद्यार्थी				(13)
			शासकीय	स्थानिक संस्था	खाजगी			शासकीय	स्थानिक संस्था	खाजगी		
					अनुदानित	विना अनुदानित				अनुदानित	विना अनुदानित	
(4)	(5)	(6)	(7)	(9)	(10)	(11)	(12)					
1	आष्टी	एकूण	उ.ना.	उ.ना.	उ.ना.	उ.ना.	3702	उ.ना.	उ.ना.	उ.ना.	उ.ना.	2710
		पेकी मुली	उ.ना.	उ.ना.	उ.ना.	उ.ना.	942	उ.ना.	उ.ना.	उ.ना.	उ.ना.	925
2	पाटोदा	एकूण	उ.ना.	उ.ना.	उ.ना.	उ.ना.	1848	उ.ना.	उ.ना.	उ.ना.	उ.ना.	1875
		पेकी मुली	उ.ना.	उ.ना.	उ.ना.	उ.ना.	840	उ.ना.	उ.ना.	उ.ना.	उ.ना.	922
3	शिरूर	एकूण	उ.ना.	उ.ना.	उ.ना.	उ.ना.	1719	उ.ना.	उ.ना.	उ.ना.	उ.ना.	1178
		पेकी मुली	उ.ना.	उ.ना.	उ.ना.	उ.ना.	742	उ.ना.	उ.ना.	उ.ना.	उ.ना.	832
4	गोवर्गई	एकूण	उ.ना.	उ.ना.	उ.ना.	उ.ना.	7389	उ.ना.	उ.ना.	उ.ना.	उ.ना.	3001
		पेकी मुली	उ.ना.	उ.ना.	उ.ना.	उ.ना.	1109	उ.ना.	उ.ना.	उ.ना.	उ.ना.	1001
5	माजलगाव	एकूण	उ.ना.	उ.ना.	उ.ना.	उ.ना.	3906	उ.ना.	उ.ना.	उ.ना.	उ.ना.	1701
		पेकी मुली	उ.ना.	उ.ना.	उ.ना.	उ.ना.	1508	उ.ना.	उ.ना.	उ.ना.	उ.ना.	955
6	बहवणी	एकूण	उ.ना.	उ.ना.	उ.ना.	उ.ना.	1612	उ.ना.	उ.ना.	उ.ना.	उ.ना.	1032
		पेकी मुली	उ.ना.	उ.ना.	उ.ना.	उ.ना.	802	उ.ना.	उ.ना.	उ.ना.	उ.ना.	744
7	बीड	एकूण	उ.ना.	उ.ना.	उ.ना.	उ.ना.	9572	उ.ना.	उ.ना.	उ.ना.	उ.ना.	5699
		पेकी मुली	उ.ना.	उ.ना.	उ.ना.	उ.ना.	4432	उ.ना.	उ.ना.	उ.ना.	उ.ना.	2201
8	केज	एकूण	उ.ना.	उ.ना.	उ.ना.	उ.ना.	3311	उ.ना.	उ.ना.	उ.ना.	उ.ना.	3292
		पेकी मुली	उ.ना.	उ.ना.	उ.ना.	उ.ना.	1520	उ.ना.	उ.ना.	उ.ना.	उ.ना.	1323
9	धारूर	एकूण	उ.ना.	उ.ना.	उ.ना.	उ.ना.	2427	उ.ना.	उ.ना.	उ.ना.	उ.ना.	1206
		पेकी मुली	उ.ना.	उ.ना.	उ.ना.	उ.ना.	1232	उ.ना.	उ.ना.	उ.ना.	उ.ना.	803
10	परळी	एकूण	उ.ना.	उ.ना.	उ.ना.	उ.ना.	6002	उ.ना.	उ.ना.	उ.ना.	उ.ना.	2912
		पेकी मुली	उ.ना.	उ.ना.	उ.ना.	उ.ना.	1412	उ.ना.	उ.ना.	उ.ना.	उ.ना.	1102
11	अंबाजोगी	एकूण	उ.ना.	उ.ना.	उ.ना.	उ.ना.	5942	उ.ना.	उ.ना.	उ.ना.	उ.ना.	2066
		पेकी मुली	उ.ना.	उ.ना.	उ.ना.	उ.ना.	2412	उ.ना.	उ.ना.	उ.ना.	उ.ना.	982
एकूण जिल्हा		एकूण	उ.ना.	उ.ना.	उ.ना.	उ.ना.	47430	उ.ना.	उ.ना.	उ.ना.	उ.ना.	26672
		पेकी मुली	उ.ना.	उ.ना.	उ.ना.	उ.ना.	16951	उ.ना.	उ.ना.	उ.ना.	उ.ना.	11790

## तक्ता क्रमांक - 10.4 (पुढे चालू)

जिल्हा - बीड.

संदर्भ वर्ष: 2007-08

(1)	(2)	(3)	उच्च माध्यमिक विद्यार्थी					महविद्यालयान्तर्गत विद्यार्थी (सर्व)					एकूण
			शासकीय	स्थानिक संस्था	खाजगी		एकूण	शासकीय	स्थानिक संस्था	खाजगी		एकूण	
					अनुदानित	विना अनुदानित				अनुदानित	विना अनुदानित		
(14)	15	(16)	(17)	(18)	(19)	(20)	(21)	(22)	(23)	(24)			
1	आष्टी	एकूण	उ.ना.	उ.ना.	उ.ना.	उ.ना.	956	उ.ना.	उ.ना.	490	उ.ना.	490	7858
		पेकी मुली	उ.ना.	उ.ना.	उ.ना.	उ.ना.	540	उ.ना.	उ.ना.	80	उ.ना.	80	2487
2	पाटोदा	एकूण	उ.ना.	उ.ना.	उ.ना.	उ.ना.	526	उ.ना.	उ.ना.	198	उ.ना.	198	4447
		पेकी मुली	उ.ना.	उ.ना.	उ.ना.	उ.ना.	201	उ.ना.	उ.ना.	60	उ.ना.	60	2023
3	शिरूर	एकूण	उ.ना.	उ.ना.	उ.ना.	उ.ना.	450	उ.ना.	उ.ना.	97	उ.ना.	97	3444
		पेकी मुली	उ.ना.	उ.ना.	उ.ना.	उ.ना.	199	उ.ना.	उ.ना.	21	उ.ना.	21	1794
4	गोवराई	एकूण	उ.ना.	उ.ना.	उ.ना.	उ.ना.	601	उ.ना.	उ.ना.	825	उ.ना.	825	11816
		पेकी मुली	उ.ना.	उ.ना.	उ.ना.	उ.ना.	298	उ.ना.	उ.ना.	92	उ.ना.	92	2500
5	माजसरा	एकूण	उ.ना.	उ.ना.	उ.ना.	उ.ना.	405	उ.ना.	उ.ना.	411	उ.ना.	411	6423
		पेकी मुली	उ.ना.	उ.ना.	उ.ना.	उ.ना.	182	उ.ना.	उ.ना.	110	उ.ना.	110	2755
6	बडवणी	एकूण	उ.ना.	उ.ना.	उ.ना.	उ.ना.	172	उ.ना.	उ.ना.	173	उ.ना.	173	2989
		पेकी मुली	उ.ना.	उ.ना.	उ.ना.	उ.ना.	88	उ.ना.	उ.ना.	51	उ.ना.	51	1685
7	बीड	एकूण	उ.ना.	उ.ना.	उ.ना.	उ.ना.	1844	उ.ना.	उ.ना.	2290	उ.ना.	2290	19405
		पेकी मुली	उ.ना.	उ.ना.	उ.ना.	उ.ना.	822	उ.ना.	उ.ना.	819	उ.ना.	819	8274
8	केज	एकूण	उ.ना.	उ.ना.	उ.ना.	उ.ना.	890	उ.ना.	उ.ना.	418	उ.ना.	418	7911
		पेकी मुली	उ.ना.	उ.ना.	उ.ना.	उ.ना.	532	उ.ना.	उ.ना.	140	उ.ना.	140	3515
9	धारर	एकूण	उ.ना.	उ.ना.	उ.ना.	उ.ना.	562	उ.ना.	उ.ना.	113	उ.ना.	113	4308
		पेकी मुली	उ.ना.	उ.ना.	उ.ना.	उ.ना.	188	उ.ना.	उ.ना.	45	उ.ना.	45	2268
10	पगळी	एकूण	उ.ना.	उ.ना.	उ.ना.	उ.ना.	741	उ.ना.	उ.ना.	2190	उ.ना.	2190	11845
		पेकी मुली	उ.ना.	उ.ना.	उ.ना.	उ.ना.	201	उ.ना.	उ.ना.	398	उ.ना.	398	3113
11	अंबाजो	एकूण	उ.ना.	उ.ना.	उ.ना.	उ.ना.	901	उ.ना.	उ.ना.	1208	उ.ना.	1208	10117
		पेकी मुली	उ.ना.	उ.ना.	उ.ना.	उ.ना.	542	उ.ना.	उ.ना.	252	उ.ना.	252	4188
एकूण जिल्हा		एकूण	उ.ना.	उ.ना.	उ.ना.	उ.ना.	8048	उ.ना.	उ.ना.	8413	उ.ना.	8413	90563
		पेकी मुली	उ.ना.	उ.ना.	उ.ना.	उ.ना.	3793	उ.ना.	उ.ना.	2068	उ.ना.	2068	34602

आधार:- 1) शिक्षण संचालनालय, पूर्ण 2) शिक्षणाधिकारी, वि.प.बीड.

(109)

तक्ता क्रमांक - 10.5

शैक्षणिक संस्थांतील अनुसूचित जमातीच्या विद्यार्थ्यांची संख्या

जिल्हा - बीड.

वर्ष 2007-08

अ. क्र.	तालुका	बाब	प्राथमिक विद्यार्थी					माध्यमिक विद्यार्थी				
			शासकीय	स्थानिक संस्था	खाजगी		एकूण	शासकीय	स्थानिक संस्था	खाजगी		एकूण
					अनुदानित	विना अनुदानित				अनुदानित	विना अनुदानित	
(1)	(2)	(3)	(4)	(5)	(6)	(7)	(8)	(9)	(10)	(11)	(12)	(13)
1	आष्टी	एकूण	उ.ना.	उ.ना.	उ.ना.	उ.ना.	320	उ.ना.	उ.ना.	उ.ना.	उ.ना.	472
		पैकी मुली	उ.ना.	उ.ना.	उ.ना.	उ.ना.	140	उ.ना.	उ.ना.	उ.ना.	उ.ना.	196
2	पाटोदा	एकूण	उ.ना.	उ.ना.	उ.ना.	उ.ना.	266	उ.ना.	उ.ना.	उ.ना.	उ.ना.	298
		पैकी मुली	उ.ना.	उ.ना.	उ.ना.	उ.ना.	82	उ.ना.	उ.ना.	उ.ना.	उ.ना.	124
3	शिरूर	एकूण	उ.ना.	उ.ना.	उ.ना.	उ.ना.	300	उ.ना.	उ.ना.	उ.ना.	उ.ना.	152
		पैकी मुली	उ.ना.	उ.ना.	उ.ना.	उ.ना.	92	उ.ना.	उ.ना.	उ.ना.	उ.ना.	98
4	गेवराई	एकूण	उ.ना.	उ.ना.	उ.ना.	उ.ना.	801	उ.ना.	उ.ना.	उ.ना.	उ.ना.	521
		पैकी मुली	उ.ना.	उ.ना.	उ.ना.	उ.ना.	504	उ.ना.	उ.ना.	उ.ना.	उ.ना.	251
5	माजलगाव	एकूण	उ.ना.	उ.ना.	उ.ना.	उ.ना.	512	उ.ना.	उ.ना.	उ.ना.	उ.ना.	301
		पैकी मुली	उ.ना.	उ.ना.	उ.ना.	उ.ना.	132	उ.ना.	उ.ना.	उ.ना.	उ.ना.	198
6	वडवणी	एकूण	उ.ना.	उ.ना.	उ.ना.	उ.ना.	266	उ.ना.	उ.ना.	उ.ना.	उ.ना.	176
		पैकी मुली	उ.ना.	उ.ना.	उ.ना.	उ.ना.	102	उ.ना.	उ.ना.	उ.ना.	उ.ना.	65
7	बीड	एकूण	उ.ना.	उ.ना.	उ.ना.	उ.ना.	1470	उ.ना.	उ.ना.	उ.ना.	उ.ना.	782
		पैकी मुली	उ.ना.	उ.ना.	उ.ना.	उ.ना.	742	उ.ना.	उ.ना.	उ.ना.	उ.ना.	398
8	केज	एकूण	उ.ना.	उ.ना.	उ.ना.	उ.ना.	493	उ.ना.	उ.ना.	उ.ना.	उ.ना.	427
		पैकी मुली	उ.ना.	उ.ना.	उ.ना.	उ.ना.	181	उ.ना.	उ.ना.	उ.ना.	उ.ना.	198
9	धारूर	एकूण	उ.ना.	उ.ना.	उ.ना.	उ.ना.	965	उ.ना.	उ.ना.	उ.ना.	उ.ना.	182
		पैकी मुली	उ.ना.	उ.ना.	उ.ना.	उ.ना.	342	उ.ना.	उ.ना.	उ.ना.	उ.ना.	88
10	परळी	एकूण	उ.ना.	उ.ना.	उ.ना.	उ.ना.	965	उ.ना.	उ.ना.	उ.ना.	उ.ना.	401
		पैकी मुली	उ.ना.	उ.ना.	उ.ना.	उ.ना.	492	उ.ना.	उ.ना.	उ.ना.	उ.ना.	199
11	अंबाजोगाई	एकूण	उ.ना.	उ.ना.	उ.ना.	उ.ना.	898	उ.ना.	उ.ना.	उ.ना.	उ.ना.	266
		पैकी मुली	उ.ना.	उ.ना.	उ.ना.	उ.ना.	492	उ.ना.	उ.ना.	उ.ना.	उ.ना.	123
एकूण जिल्हा		एकूण	उ.ना.	उ.ना.	उ.ना.	उ.ना.	7456	उ.ना.	उ.ना.	उ.ना.	उ.ना.	3978
		पैकी मुली	उ.ना.	उ.ना.	उ.ना.	उ.ना.	3501	उ.ना.	उ.ना.	उ.ना.	उ.ना.	1938

जिल्हा - बीड

संदर्भ वर्ष: 2007-08

अ. क्र.	तालुका	बाब	उच्च माध्यमिक विद्यार्थी					महाविद्यालयार्थी (सर्व)					एकूण
			शासकीय	स्थानिक संस्था	खाजगी		एकूण	शासकीय	स्थानिक संस्था	खाजगी		एकूण	
					अनुदानित	विना अनुदानित				अनुदानित	विना अनुदानित		
(1)	(2)	(3)	(14)	(15)	(16)	(17)	(18)	(19)	(20)	(21)	(22)	(23)	(24)
1	आष्टी	एकूण	उ.ना.	उ.ना.	उ.ना.	उ.ना.	205	उ.ना.	उ.ना.	48	उ.ना.	48	1245
		पैकी मुली	उ.ना.	उ.ना.	उ.ना.	उ.ना.	98	उ.ना.	उ.ना.	28	उ.ना.	28	462
2	पाटोदा	एकूण	उ.ना.	उ.ना.	उ.ना.	उ.ना.	101	उ.ना.	उ.ना.	11	उ.ना.	11	676
		पैकी मुली	उ.ना.	उ.ना.	उ.ना.	उ.ना.	55	उ.ना.	उ.ना.	2	उ.ना.	2	263
3	शिरूर	एकूण	उ.ना.	उ.ना.	उ.ना.	उ.ना.	110	उ.ना.	उ.ना.	12	उ.ना.	12	574
		पैकी मुली	उ.ना.	उ.ना.	उ.ना.	उ.ना.	48	उ.ना.	उ.ना.	10	उ.ना.	10	248
4	गेवराई	एकूण	उ.ना.	उ.ना.	उ.ना.	उ.ना.	150	उ.ना.	उ.ना.	20	उ.ना.	20	1492
		पैकी मुली	उ.ना.	उ.ना.	उ.ना.	उ.ना.	70	उ.ना.	उ.ना.	7	उ.ना.	7	832
5	माजलगाव	एकूण	उ.ना.	उ.ना.	उ.ना.	उ.ना.	101	उ.ना.	उ.ना.	38	उ.ना.	38	952
		पैकी मुली	उ.ना.	उ.ना.	उ.ना.	उ.ना.	48	उ.ना.	उ.ना.	13	उ.ना.	13	391
6	वडवणी	एकूण	उ.ना.	उ.ना.	उ.ना.	उ.ना.	172	उ.ना.	उ.ना.	9	उ.ना.	9	623
		पैकी मुली	उ.ना.	उ.ना.	उ.ना.	उ.ना.	65	उ.ना.	उ.ना.	2	उ.ना.	2	234
7	बीड	एकूण	उ.ना.	उ.ना.	उ.ना.	उ.ना.	410	उ.ना.	उ.ना.	158	उ.ना.	158	2820
		पैकी मुली	उ.ना.	उ.ना.	उ.ना.	उ.ना.	180	उ.ना.	उ.ना.	20	उ.ना.	20	1340
8	केज	एकूण	उ.ना.	उ.ना.	उ.ना.	उ.ना.	220	उ.ना.	उ.ना.	22	उ.ना.	22	1162
		पैकी मुली	उ.ना.	उ.ना.	उ.ना.	उ.ना.	105	उ.ना.	उ.ना.	9	उ.ना.	9	493
9	धारूर	एकूण	उ.ना.	उ.ना.	उ.ना.	उ.ना.	152	उ.ना.	उ.ना.	28	उ.ना.	28	1327
		पैकी मुली	उ.ना.	उ.ना.	उ.ना.	उ.ना.	71	उ.ना.	उ.ना.	6	उ.ना.	6	707
10	परळी	एकूण	उ.ना.	उ.ना.	उ.ना.	उ.ना.	120	उ.ना.	उ.ना.	152	उ.ना.	152	1638
		पैकी मुली	उ.ना.	उ.ना.	उ.ना.	उ.ना.	51	उ.ना.	उ.ना.	65	उ.ना.	65	807
11	अंबाजोगाई	एकूण	उ.ना.	उ.ना.	उ.ना.	उ.ना.	210	उ.ना.	उ.ना.	69	उ.ना.	69	1443
		पैकी मुली	उ.ना.	उ.ना.	उ.ना.	उ.ना.	68	उ.ना.	उ.ना.	15	उ.ना.	15	698
एकूण जिल्हा		एकूण	उ.ना.	उ.ना.	उ.ना.	उ.ना.	1951	उ.ना.	उ.ना.	567	उ.ना.	567	13952
		पैकी मुली	उ.ना.	उ.ना.	उ.ना.	उ.ना.	859	उ.ना.	उ.ना.	177	उ.ना.	177	6475

आधार:- 1) शिक्षण संचालनालय म.रा.पुणे. 2) शिक्षणाधिकारी जि.प.बीड. (111)



तक्ता क्रमांक - 10.6

शारीरिक शिक्षण महाविद्यालये, क्रीडांगणे, क्रीडा संस्था आणि क्रीडा शिष्यवृत्तीधारक

जिल्हा- बीड

संदर्भ वर्ष-2007-08

अ.क्र.	तालुका	शारीरिक शिक्षण महाविद्यालये (संख्या)	अधिकृत क्रीडांगणे, व्यायाम शाळा (संख्या)		खेळाच्या स्टेडि-यमची संख्या	अधिकृत जलतरण तलाव (संख्या)	वर्षात घेतलेली क्रीडा प्रशिक्षण शिबिरे (संख्या)	राज्यपातळीवर निवड झालेल्या खेळाडूंची संख्या		क्रीडा शिष्यवृत्ती धारकांची संख्या	
			क्रीडांगणे	व्यायाम शाळा				एकूण	पैकी मुली	एकूण	पैकी मुली
(1)	(2)	(3)	(4)	(5)	(6)	(7)	(8)	(9)	(10)	(11)	(12)
1	आष्टी	1	1	0	0	0	0	0	0	2	1
2	पाटोदा	0	2	0	0	0	0	0	0	0	0
3	शिरूर	0	2	2	0	0	0	0	0	0	0
4	गेवराई	0	2	6	0	0	0	0	0	0	0
5	माजलगाव	0	0	1	0	0	0	0	0	0	0
6	वडवणी	0	1	2	0	0	0	0	0	0	0
7	बीड	1	7	8	1	0	4	1	0	2	0
8	केज	0	0	1	0	0	0	1	0	0	0
9	धारूर	0	1	1	0	0	0	0	0	0	0
10	परळी	0	1	1	0	0	0	0	0	0	0
11	अंबाजोगाई	1	1	1	1	0	0	0	0	0	0
जिल्हा एकूण		3	18	23	2	0	4	2	0	4	1

आधार - जिल्हा क्रीडा अधिकारी, बीड.

तक्ता क्रमांक - 10.7

इयत्तानिहाय विधानांची संख्या

जिल्हा - बीड.		संदर्भवर्ष 30 सप्टेंबर-2007						
अ. क्र.	तालुका	इयत्ता						
		1 ली	2 री	3 री	4 थी	5 वी	6 वी	7 वी
	(2)	(3)	(4)	(5)	(6)	(7)	(8)	(9)
1	आष्टी	4787	4056	4003	4146	4642	4517	4650
2	पादोदा	3372	2440	2432	2512	2612	2489	2460
3	गिन्नर	3033	2272	2213	2304	2463	2415	2325
4	गेवराई	8974	5134	6437	5993	5735	5576	5462
5	पातलगाव	6274	5254	4559	4456	4664	4468	4164
6	वडवणी	2295	1750	1673	1518	1644	1709	1468
7	बीड	14133	13201	12495	11664	14990	16170	15658
8	केज	5837	4537	4416	4321	5371	5435	5227
9	घारूर	1593	2959	2616	2467	2220	2123	2290
10	परळी	8061	7094	6739	6200	6185	5940	5675
11	अंबाजोगाई	6929	6063	5784	5586	5634	5616	5410
एकूण जिल्हा		65288	54760	53367	51167	56160	56458	54789

तक्ता क्रमांक - 10.7 (पुढे चालू)

जिल्हा - बीड.		संदर्भ वर्ष 20 सप्टेंबर-2007					
अ. क्र.	तालुका	इयत्ता					
		8 वी	9 वी	10 वी	11 वी	12 वी	एकूण
	(2)	(10)	(11)	(12)	(13)	(14)	(15)
1	आष्टी	4289	4385	3975	5267	5556	54273
2	पाटोदा	2403	2436	2558	1242	1095	28051
3	जिरा	2138	2286	2263	2450	2665	28827
4	रोवराई	4191	4339	4021	1337	1432	58631
5	माजलगाव	3696	3820	3007	756	502	45620
6	वडवणी	1197	1172	894	505	397	16222
7	बीड	4191	4339	2508	4792	3972	118113
8	केज	5267	4994	4730	4304	3871	58310
9	घारूर	1370	1392	1246	898	1062	22236
10	परळी	5220	4651	4490	1775	1827	63857
11	अंबाजोगाई	5154	5071	4260	1327	1376	58210
एकूण जिल्हा		39116	38885	33952	24653	23755	552350

आधार - शिक्षणाधिकारी जि.प.बीड 2) शिक्षणाधिकारी जि.प.बीड. 114

तक्ता क्रमांक - 11.1

सार्वजनिक व शासन सहाय्यात वैद्यकीय सुविधांची माहिती

जिल्हा - बीड.

संदर्भ वर्ष: 2007-08

अ. क्र.	तालुका	रुग्णालये	दवाखाने	प्रसूतिगृहे	प्राथमिक आरोग्य केंद्रे	उपकेंद्रे	डॉक्टर व वैद्य	परिचारिका
(1)	(2)	(3)	(4)	(5)	(6)	(7)	(8)	(9)
1	आष्टी	1	3	5	5	38	15	50
2	पाटोदा	1	2	5	4	22	13	33
3	शिंदूर	1	2	3	2	12	9	21
4	गेवराई	1	2	7	6	44	25	72
5	पाजलगाव	2	4	7	5	17	19	35
6	वडुवणी	1	1	3	2	12	9	20
7	बंटे	3	4	11	8	40	87	220
8	होज	2	4	8	6	36	27	60
9	धरूर	1	2	3	2	12	10	21
10	परळी	1	1	6	5	25	26	64
11	अंबाजोगाई	1	3	6	5	22	15	36
एकूण जिल्हा		15	28	65	50	280	255	632

तक्ता क्रमांक - 11.1

सार्वजनिक व शासन सहाय्यीत वैद्यकीय सुविधांची माहिती

जिल्हा - बीड.

संदर्भ वर्ष: 2007-08

(1)	तालुका	खाटांची संख्या			उपचार केलेले आंतररुग्ण (00)			उपचार केलेले बाह्यरुग्ण (00)		
		एकूण	एकूण पैकी स्त्रिया साठी	एकूण पैकी मुलां साठी	पुरुष	स्त्रिया	मुले	पुरुष	स्त्रिया	मुले
(1)	(2)	(10)	(11)	(12)	(13)	(14)	(15)	(16)	(17)	(18)
1	आष्टी	80	40	40	394	356	311	13539	12642	13436
2	घाटोदा	70	35	35	495	507	322	21032	18730	13464
3	शिरूर	50	25	25	985	1295	1180	16343	25840	20489
4	गेवराई	110	55	55	852	859	806	43722	51629	37375
5	माजलगाव	110	55	55	730	672	522	47490	48821	43187
6	वंडवणी	50	25	25	260	280	173	15044	14213	10444
7	बीड	480	240	240	13545	12568	11609	125731	124524	101241
8	के.ज.	120	60	60	899	1019	802	50460	54646	38568
9	धारूर	50	25	25	385	385	248	18310	21060	10570
10	परळी	150	75	75	569	627	478	54520	55804	46997
11	अंबाजोगाई	80	40	40	580	693	510	45509	40711	20890
	एकूण जिल्हा	1350	675	675	19694	19261	16961	451700	468620	356661

आधार -1) जिल्हा शल्य चिकित्सक, सामान्य रुग्णालय, बीड.

2) जिल्हा आरोग्य अधिकारी, जिल्हा परिषद, बीड.

तक्ता क्रमांक - 11.2

नोंदणी केलेल्या जन्म-मृत्यूंची संख्या

जिल्हा - बीड.

संदर्भ वर्ष: 2007-08.

अ. क्र.	तालुका	एकूण/ ग्रामीण/ नागरी	नोंदलेल्या जन्मांची संख्या			नोंदलेल्या मृत्यूंची संख्या			बाल मृत्यूंची संख्या		
			पुरुष	स्त्रिया	एकूण	पुरुष	स्त्रिया	एकूण	पुरुष	स्त्रिया	एकूण
(1)	(2)	(3)	(4)	(5)	(6)	(7)	(8)	(9)	(10)	(11)	(12)
1	आष्टी	एकूण	2145	1471	3616	643	411	1554	1	6	7
		ग्रामीण	2145	1471	3616	643	411	1554	1	6	7
		नागरी	-	-	-	-	-	-	-	-	-
2	पाटोदा	एकूण	682	562	1244	225	174	429	3	1	4
		ग्रामीण	671	552	1223	225	174	429	3	1	4
		नागरी	11	10	21	-	-	-	-	-	-
3	शिरूर	एकूण	807	483	1290	304	180	484	1	0	1
		ग्रामीण	807	483	1290	304	180	484	1	0	1
		नागरी	-	-	-	-	-	-	-	-	-
4	गेवराई	एकूण	2026	1548	3574	593	302	895	3	3	6
		ग्रामीण	1503	1117	2026	507	278	785	3	3	6
		नागरी	523	431	954	86	24	110	-	-	-
5	माजलगाव	एकूण	2163	1607	3770	528	247	575	4	7	11
		ग्रामीण	1014	686	1700	399	209	608	4	-	11
		नागरी	1149	921	2070	129	38	167	-	-	-
6	वडवणी	एकूण	806	570	1376	210	129	329	3	0	3
		ग्रामीण	737	513	1250	210	129	329	3	0	3
		नागरी	69	57	126	-	-	-	-	-	-
	बीड	एकूण	10273	7469	-	1155	576	1731	7	6	13
		ग्रामीण	1532	1002	2534	572	358	930	6	6	12
		नागरी	8741	6467	-	583	218	801	1	0	1

तक्ता क्रमांक - 11.2  
नोंदणी केलेल्या जन्म-मृत्यूंची संख्या

जिल्हा - बीड.

संदर्भ वर्ष: 2007-08.

अ. क्र.	तालुका	एकूण/ ग्रामीण/ नागरी	नोंदलेल्या जन्मांची संख्या			नोंदलेल्या मृत्यूंची संख्या			बाल मृत्यूंची संख्या		
			पुरुष	स्त्रिया	एकूण	पुरुष	स्त्रिया	एकूण	पुरुष	स्त्रिया	एकूण
(1)	(2)	(3)	(4)	(5)	(6)	(7)	(8)	(9)	(10)	(11)	(12)
8	केज	एकूण	1301	974	2275	662	323	985	5	8	13
		ग्रामीण	1301	974	2275	662	323	985	5	8	13
		नागरी	-	-	-	-	-	-	-	-	-
9	धारुर	एकूण	449	429	978	206	117	323	1	3	4
		ग्रामीण	362	298	660	149	92	241	1	3	4
		नागरी	187	131	318	57	25	82	-	-	-
10	परळी	एकूण	2224	1806	4030	561	284	845	7	2	9
		ग्रामीण	568	382	950	253	190	443	7	2	9
		नागरी	1656	1424	3080	308	94	402	-	-	-
11	अंबाजोगाई	एकूण	4909	4050	8959	1052	553	1615	24	13	37
		ग्रामीण	867	623	1490	377	243	620	4	5	9
		नागरी	4042	3427	7469	675	320	995	20	8	28
	जिल्हा	एकूण	27885	20969	48854	6169	3306	9475	59	49	108
		ग्रामीण	11507	8101	19608	4331	2587	6918	38	41	79
		नागरी	16378	12868	29246	1838	719	2557	21	8	29

आधार - आरोग्य सेवा संचालनालय, महाराष्ट्र राज्य, पुणे

तक्ता क्रमांक - 11.3

विविध कारणांनुसार मृत्यूची संख्या

जिल्हा - बीड.		संदर्भ वर्ष - 2006-07.
अ. क्र.	मृत्यूचे कारण	मृत्यूची संख्या
(1)	(2)	(3)
<b>अ</b>	<b>साथीचे विकार</b>	
1	हिवताप	6
2	विषमज्वर	9
3	क्षयरोग	87
4	न्युमोनिया/ श्वसन क्रियेसंबंधी	5
5	अमांश, अतिसार, गॅस्ट्रो	2
<b>ब</b>	<b>बिगर साथीचे विकार</b>	
1	एडस	0
2	हृदय विकार	526
3	कर्करोग	164
4	बाळंतपणात मातेचा मृत्यू	6
5	श्वास क्रियेसंबंधी	161
6	मूत्रपिंड विषयक	0
<b>क</b>	<b>अपघात</b>	
1	आत्महत्या	71
2	रहदारी वाहतूक	11
3	विद्युत धक्का	0
4	भाजणे/ जळणे	44
5	इतर अपघात	176
<b>ड</b>	<b>इतर कारणे</b>	8207
	<b>एकूण मृत्यू</b>	<b>9475</b>

आधार - आरोग्य सेवा संचालनालय, महाराष्ट्र राज्य, पुणे

(123)  
(119)



तफता क्रमांक - 11.4

माता व बाल संगोपन कार्यक्रमांतर्गत लस टोत्रणी

जिल्हा - बीड

संदर्भ वर्ष: 2007-08

अ.क्र.	तालुका	ग्रामीण नागरी एकूण	त्रिगुणी लस	पोलिभा	बांसीजी	गोवर	द्विगुणी (डी.टी.)	धनुर्वांत लस			
								10 वर्ष	16 वर्ष	गरोदर स्त्रिया	
(1)	(2)	(3)	(4)	(5)	(6)	(7)	(8)	(9)	(10)	(11)	
1	आष्टी	ग्रामीण	4653	4636	4482	4109	4766	4709	4713	4493	
		नागरी	0	0	0	0	0	0	0	0	0
		एकूण	4653	4636	4482	4109	4766	4709	4713	4493	
2	पाटोदा	ग्रामीण	3516	3481	3222	3085	2635	2694	3128	2943	
		नागरी	0	0	0	0	0	0	0	0	0
		एकूण	3516	3481	3222	3085	2635	2694	3128	2943	
3	शिरूर	ग्रामीण	1602	1502	1630	1545	1294	1515	1460	1662	
		नागरी	0	0	0	0	0	0	0	0	0
		एकूण	1602	1502	1630	1545	1294	1515	1460	1662	
4	गेवराई	ग्रामीण	7305	7305	7455	6653	5831	5890	6121	6144	
		नागरी	963	963	1117	917	669	706	656	1223	
		एकूण	8268	8268	8572	7570	6500	6596	6777	7367	
5	माजलगाव	ग्रामीण	2982	2982	3081	2761	2854	3284	2967	3084	
		नागरी	778	778	1023	571	147	678	960	901	
		एकूण	3760	3760	4104	3332	3001	3962	3927	3985	
6	वडवणी	ग्रामीण	1975	1892	1814	1783	1448	1773	1708	2262	
		नागरी	0	0	0	0	0	0	0	0	
		एकूण	1975	1892	1814	1783	1448	1773	1708	2262	
7	बीड	ग्रामीण	6158	5848	5573	5849	6039	6058	5433	5530	
		नागरी	4168	4280	4098	4019	3701	2882	2903	4418	
		एकूण	10326	10128	9671	9868	9740	8940	8336	9948	
8	के ज	ग्रामीण	4949	4945	5050	4383	4803	4849	5238	6645	
		नागरी	0	0	0	0	0	0	0	0	
		एकूण	4949	4945	5050	4383	4803	4849	5238	6645	
9	धारूर	ग्रामीण	1706	1658	1535	1503	1690	1678	1460	1621	
		नागरी	472	470	475	389	475	510	400	453	
		एकूण	2178	2128	2010	1892	2165	2188	1860	2074	
10	परळी	ग्रामीण	2905	2908	2496	2364	3740	3067	3792	7500	
		नागरी	1898	1898	1956	1482	1798	2919	3377	1996	
		एकूण	4803	4806	4452	3846	5538	5986	7169	9496	
11	अंबाजोगाई	ग्रामीण	3952	3952	3771	3604	3851	3500	3543	3688	
		नागरी	725	725	613	655	386	847	802	523	
		एकूण	4677	4677	4384	4259	4237	4347	4345	4211	
एकूण जिल्हा	ग्रामीण	41703	41109	40109	37639	38951	39017	39563	45572		
	नागरी	9004	9114	9282	8033	7176	8542	9098	9514		
	एकूण	50707	50223	49391	45672	46127	47559	48661	55086		

आधार - 1) जिल्हा शल्य चिकित्सक, सामान्य रुग्णालय, बीड.

तक्ता क्रमांक - 11.5  
कुटुंब कल्याण कार्यक्रम

जिल्हा - बीड

संदर्भ वर्ष : 2007-08

अ. क.	तालुका	एकूण ग्रामीण नागरी	कुटुंब कल्याण केंद्रांची संख्या	जननक्षम जोडप्यांची संख्या	31 मार्च 2007 पर्यंत संगठित जोडप्यांची संख्या			
					पुरुष नसबंदी	स्त्रियांची नसबंदी	नूपपध्वती	इतर पध्वतीने
(1)	(2)	(3)	(4)	(5)	(6)	(7)	(8)	(9)
1	आष्टी	एकूण	6	37927	1	1190	1184	2172
		ग्रामीण	6	37927	1	1190	1184	2172
		नागरी	0	0	0	0	0	0
2	पाटोदा	एकूण	5	22955	0	756	875	1715
		ग्रामीण	5	22955	0	756	875	1515
		नागरी	0	0	0	0	0	0
3	शिल्लर	एकूण	2	11417	0	548	510	875
		ग्रामीण	2	11417	0	548	510	875
		नागरी	0	0	0	0	0	0
4	गेवराई	एकूण	7	47689	1	1387	1921	3990
		ग्रामीण	6	39409	0	1387	1662	3640
		नागरी	1	8280	1	517	259	350
5	माजलगाव	एकूण	7	32175	7	942	833	1221
		ग्रामीण	6	23395	2	231	727	1172
		नागरी	1	8780	5	711	106	49
6	वडवणी	एकूण	3	13870	0	459	384	798
		ग्रामीण	3	13870	0	459	384	798
		नागरी	0	0	0	0	0	0
7	बीड	एकूण	10	71547	2	2733	2180	3516
		ग्रामीण	9	43198	0	1411	1537	3161
		नागरी	1	28349	2	1322	643	355
8	केज	एकूण	8	39253	27	1328	1188	2345
		ग्रामीण	8	39253	27	1328	1188	2345
		नागरी	0	0	0	0	0	0
9	घारूर	एकूण	3	15101	0	540	606	1039
		ग्रामीण	2	11648	0	414	512	825
		नागरी	1	3453	0	126	94	214
10	पगळी	एकूण	6	48028	1	1120	1551	2817
		ग्रामीण	5	33568	0	721	1004	2048
		नागरी	1	14460	1	399	547	769
11	अंबाजोगाई	एकूण	8	39387	4	1637	1272	2212
		ग्रामीण	6	27184	1	765	1032	1815
		नागरी	2	12203	3	872	240	397
एकूण जिल्हा	एकूण	65	379349	43	13157	12504	22700	
	ग्रामीण	58	303824	31	9210	10615	20566	
	नागरी	7	75525	12	3947	1889	2134	

आधार :- 1) जिल्हा शल्य चिकित्सक, सामान्य रुग्णालय, बीड. 2) जिल्हा आरोग्य अधिकारी, जिल्हा परिषद, बीड.

तक्ता क्रमांक - 12.1

विविध विकास शीर्षाखाली झालेला योजनांतर्गत खर्च

जिल्हा - बीड.

संदर्भ वर्ष : 2007-08

(रुपये लाखात)

अ. क्र.	विकास शीर्ष व उपशीर्ष	जिल्हा पातळीवरील योजनांवर झालेला खर्च						
		बिगर - आदिवासी योजना	आदिवासी उपयोजना	आदिवासी पी. उपयोजना	विशेष घटक योजना	स्टेटपूल	अनुरोध	एकूण
(1)	(2)	(3)	(4)	(5)	(6)	(7)	(8)	(9)
1	कृषि व संलग्न सेवा							
	1.1 पीक संवर्धन	53.64	उ.ना.	5.00	198.31	उ.ना.	उ.ना.	256.95
	1.2 फलोत्पादन	19.53	उ.ना.	उ.ना.	उ.ना.	उ.ना.	उ.ना.	19.53
	1.3 मृदुसंधारण	310.97	उ.ना.	उ.ना.	उ.ना.	उ.ना.	उ.ना.	310.97
	1.4 पशुसंवर्धन	18.01	उ.ना.	2.00	46.06	उ.ना.	7.80	73.87
	1.5 दुग्धव्यवसाय विकास	उ.ना.	उ.ना.	उ.ना.	उ.ना.	उ.ना.	उ.ना.	उ.ना.
	1.6 मत्स्यव्यवसाय	2.28	उ.ना.	उ.ना.	0.05	उ.ना.	उ.ना.	2.33
	1.7 वने	74.00	उ.ना.	उ.ना.	उ.ना.	उ.ना.	उ.ना.	74.00
	1.8 पणन, कोठारे व बसवारी	उ.ना.	उ.ना.	उ.ना.	उ.ना.	उ.ना.	उ.ना.	उ.ना.
	1.9 सहकार	30.00	उ.ना.	उ.ना.	4.50	उ.ना.	उ.ना.	34.50
	एकूण (एक)	508.43	उ.ना.	7.00	248.92	उ.ना.	7.80	772.15
2	ग्रामीण विकास							
	2.1 एकात्मिक ग्रामीण विकास कार्यक्रम	85.74	उ.ना.	0.46	339.66	उ.ना.	उ.ना.	425.86
	2.2 बचतगण प्रणाली कार्यक्रम	52.75	उ.ना.	उ.ना.	उ.ना.	उ.ना.	उ.ना.	52.75
	2.3 जवाहर रोजगार योजना	479.52	उ.ना.	उ.ना.	उ.ना.	उ.ना.	उ.ना.	479.52
	2.4 रोजगार हमी योजना	उ.ना.	उ.ना.	उ.ना.	उ.ना.	उ.ना.	उ.ना.	उ.ना.
	2.5 जमीन सुधारणा	उ.ना.	उ.ना.	उ.ना.	उ.ना.	उ.ना.	उ.ना.	उ.ना.
	2.6 सामूहिक विकास	उ.ना.	उ.ना.	उ.ना.	उ.ना.	उ.ना.	उ.ना.	उ.ना.
	2.7 ग्रामीण स्वच्छता कार्यक्रम	97.51	उ.ना.	उ.ना.	उ.ना.	उ.ना.	उ.ना.	97.51
	एकूण (दोन)	715.52	उ.ना.	0.46	339.66	उ.ना.	उ.ना.	1055.64
3	घाटबंधारे व पूरनियंत्रण							
	3.1 लघु घाटबंधारे	323.50	उ.ना.	उ.ना.	उ.ना.	उ.ना.	उ.ना.	323.50
	3.2 जलसंचयन क्षेत्र विकास कार्यक्रम	उ.ना.	उ.ना.	उ.ना.	उ.ना.	उ.ना.	उ.ना.	उ.ना.
	3.3 आयाकट विकास	उ.ना.	उ.ना.	उ.ना.	उ.ना.	उ.ना.	उ.ना.	उ.ना.
	3.4 मध्यम प्रकल्प	उ.ना.	उ.ना.	उ.ना.	उ.ना.	उ.ना.	उ.ना.	उ.ना.
	3.5 पूरनियंत्रण कामे	67.09	उ.ना.	उ.ना.	उ.ना.	उ.ना.	उ.ना.	67.09
	एकूण (तीन)	390.59	उ.ना.	उ.ना.	उ.ना.	उ.ना.	उ.ना.	390.59
4	विद्युत विकास	649.81	उ.ना.	11.48	100.00	उ.ना.	2300.01	3061.30
	एकूण (चार)	649.81	उ.ना.	11.48	100.00	उ.ना.	2300.01	3061.30
5	5.1 मोठे व मध्यम उद्योग	उ.ना.	उ.ना.	उ.ना.	उ.ना.	उ.ना.	उ.ना.	उ.ना.
	5.2 ग्रामीण व लघु उद्योग	34.15	उ.ना.	उ.ना.	50.57	उ.ना.	उ.ना.	84.72
	एकूण (पाच)	34.15	उ.ना.	उ.ना.	50.57	उ.ना.	उ.ना.	84.72
6								
	6.1 मोठे व लहान खंदरे	उ.ना.	उ.ना.	उ.ना.	उ.ना.	उ.ना.	उ.ना.	उ.ना.
	6.2 अंतर्देशीय जलवाहतूक	उ.ना.	उ.ना.	उ.ना.	उ.ना.	उ.ना.	उ.ना.	उ.ना.
	6.3 रस्ते विकास	821.15	उ.ना.	उ.ना.	उ.ना.	उ.ना.	624.00	1445.15
	एकूण (सहा)	821.15	उ.ना.	उ.ना.	उ.ना.	उ.ना.	624.00	1445.15

(122)

तबता इमाक - 12.1

त्रिविध विकास शांपीखाली झालेला योजनांतर्गत खर्च

जिल्हा - बीड.

संदर्भ वर्ष : 2007-08

(रुपये लाखात)

अ. क्र.	विकास शांष व उपशांष	जिल्हा पातळीवर्गल योजनांवर झालेला खर्च						
		त्रिगर - आदिवासी योजना	आदिवासी उपयोजना	आदिवासी उपयोजना क्षेत्रावाहेगील	विशेष छटक योजना	स्टेटपूल	अनुशांष	एकूण
(1)	(2)	(3)	(4)	(5)	(6)	(7)	(8)	(9)
	एकूण (सहा)	821.15	उ.ना.	उ.ना.	उ.ना.	उ.ना.	624.00	1445.15
7	0							
	7.1 पर्यटन	59.56	उ.ना.	उ.ना.	उ.ना.	उ.ना.	उ.ना.	59.56
	7.2 स्थानिक विकास कार्यक्रम	उ.ना.	उ.ना.	उ.ना.	उ.ना.	उ.ना.	उ.ना.	उ.ना.
	एकूण (सान)	59.56	उ.ना.	उ.ना.	उ.ना.	उ.ना.	उ.ना.	59.56
8								
	8.1 सामान्य शिक्षण	121.33	उ.ना.	उ.ना.	156.80	उ.ना.	उ.ना.	278.13
	8.2 क्रीडा व युवक कल्याण	48.00	उ.ना.	उ.ना.	25.00	उ.ना.	उ.ना.	73.00
	8.3 कला व संस्कृती	9.75	उ.ना.	उ.ना.	उ.ना.	उ.ना.	उ.ना.	9.75
	8.4 तंत्रिक शिक्षण	17.25	उ.ना.	उ.ना.	0.45	उ.ना.	354.95	372.65
	8.5 शैक्षणिक विद्याल व संशोधन	5.80	उ.ना.	उ.ना.	उ.ना.	उ.ना.	उ.ना.	5.80
	8.6 आरोग्य सेवा	251.47	उ.ना.	उ.ना.	उ.ना.	उ.ना.	371.89	623.36
	8.7 प्रमांण पाणी पुरवठा व स्वच्छता	93.07	उ.ना.	उ.ना.	77.29	उ.ना.	उ.ना.	170.36
	8.8 गृहनिर्माण	उ.ना.	उ.ना.	उ.ना.	उ.ना.	उ.ना.	उ.ना.	उ.ना.
	8.9 नगर विकास	211.68	उ.ना.	उ.ना.	172.25	उ.ना.	उ.ना.	383.93
	8.10 माद्विती व प्रसिध्दी	उ.ना.	उ.ना.	उ.ना.	उ.ना.	उ.ना.	उ.ना.	उ.ना.
	8.11 माण्यप्रशासकीय कल्याण	157.79	उ.ना.	10.68	881.52	उ.ना.	उ.ना.	1049.99
	8.12 कामगार व कामगार कल्याण	200.76	उ.ना.	उ.ना.	11.05	उ.ना.	उ.ना.	211.81
	8.13 समाज कल्याण	140.14	उ.ना.	उ.ना.	15.30	उ.ना.	उ.ना.	155.44
	8.14 स्थानिक विकास कार्यक्रम	उ.ना.	उ.ना.	उ.ना.	उ.ना.	उ.ना.	उ.ना.	उ.ना.
	8.15 पोषण	उ.ना.	उ.ना.	उ.ना.	उ.ना.	उ.ना.	उ.ना.	उ.ना.
	एकूण (आठ)	1257.04	उ.ना.	10.68	1049.99	उ.ना.	726.84	3334.22
	एकूण (एक ते आठ)	4436.25	उ.ना.	29.62	2000.51	उ.ना.	3658.65	10203.33

आधार - जिल्हा नियोजन अधिकारी, बीड.

तक्ता क्रमांक - 12.2

रोजगार हमी योजना

जिल्हा बीड.

संदर्भ वर्ष : 2007-08

अ. क्र.	बाब	कामाचा प्रकार					
		सिंचन	सार्वजनिक कामे (रस्ते)	कृषि	वनीकरण	इतर	एकूण
(1)	(2)	(3)	(4)	(5)	(6)	(7)	(8)
1	नियोजित कामांची संख्या	5354	9930	997	477	-	16578
2	मंजूर केलेल्या कामांची संख्या	47	17	390	170	-	624
3	सुरु केलेल्या कामांची संख्या	47	17	390	170	-	624
4	पूर्ण केलेल्या कामांची संख्या	269	214	24	402	-	909
5	मध्येच बंद केलेल्या कामांची संख्या	890	843	319	336	-	2388
6	कामांसाठी केलेली तरतूद (रु.लाखात)	49073	87872	52735	22059	-	211739
7	कामांवर झालेला एकूण खर्च (रु.लाखात)	2379	472	889	1028	-	4768
8	रोजगार निर्मिती (मनुष्य दिवस लाखात)	27	6	10	12	-	55

आधार - जिल्हाधिकारी कार्यालय, रोजगार हमी योजना, बीड.

तक्ता क्रमांक - 12.3

रोजगार हमी योजनेखाली घेतलेली कामे, त्यावरील रोजगार व खर्च

जिल्हा बीड.

संदर्भ: 2007-08

अ. क्र.	महिना	खर्च (रुपये लाखात)		मनुष्य दिवस (लाखात)	रोजगार हमी योजनेखालील कामांची संख्या
		प्रत्यक्ष (महिन्यातील)	संचित आर्थिक वर्षाच्या आरंभापासून)		
(1)	(2)	(3)	4	(5)	(6)
1	एप्रिल 2007	258.20	258.20	3.75	177
2	मे 2007	416.57	674.77	5.86	370
3	जून 2007	598.02	1272.79	7.43	155
4	जुलै 2007	103.59	1376.38	1.26	141
5	ऑगस्ट 2007	149.14	1525.52	1.72	226
6	सप्टेबर-07	107.65	1633.17	1.25	111
7	ऑक्टोबर 2007	41.23	1674.40	0.46	134
8	नोव्हेंबर 2007	209.86	1884.26	2.35	201
9	डिसेंबर 2007	328.28	2212.54	3.46	225
10	जानेवारी 2008	282.92	2495.46	3.01	500
11	फेब्रुवारी 2008	630.87	3126.33	6.63	668
12	मार्च 2008	1641.85	4768.18	17.24	668

आधार - जिल्हाधिकारी कार्यालय, (रो.ह.यो.शाखा), बीड.

तक्ता क्रमांक - 12.4

पिण्याच्या पाण्याच्या सोयी व टंचाई संबंधी केलेल्या उपाययोजना

जिल्हा : बीड.

संदर्भ वर्ष 2007.08

अ. क्र.	बाबी	तालुका				
		आष्टी	पाटोदा	शिहूर	गेवराई	माजलगांव
(1)	(2)	(3)	(4)	(5)	(6)	(7)
1	वस्ती असलेल्या गावांची एकूणसंख्या	177	105	94	192	121
2	गावातील वाड्या/वस्त्यांची संख्या	271	33	100	105	128
3	बारा महिने पुरेसे पाणी उपलब्ध असलेल्या					
	3.1 गावांची संख्या	172	93	70	140	101
	3.2 त्याखालील वाड्या / वस्त्यांची संख्या	261	26	42	98	91
4	पिण्याच्या पाण्याची टंचाई असलेली गावे व					
	संदर्भ वर्षातील	0				
	अ) एकूण टंचाईग्रस्त गावे (संख्या)	5	12	24	52	20
	ब) एकूण वाड्या/वस्त्या (संख्या)	10	7	58	7	37
	बृहत आराखडयानुसार					
	अ) एकूण टंचाईग्रस्त गावे (संख्या)	5	6	10	12	47
	ब) एकूण टंचाईग्रस्त वाड्या/वस्त्या (संख्या)	16	11	10	24	13
5	केलेली उपाययोजना					
	अ) टँकरने पुरवठा होणा-या					
	गावांची संख्या	3	12	24	34	1
	गावांतील वाड्या/वस्त्यांची संख्या	10	6	58	7	0
	टँकरची संख्या	11	17	26	31	1
	ब) बैलगाडीने पुरवठा होणा-या					
	गावांची संख्या	-	-	-	-	-
	गावांतील वाड्या/वस्त्यांची संख्या	-	-	-	-	-
	बैलगाड्यांची संख्या	-	-	-	-	-
	क) इतर साधनांनी पुरवठा होणा-या					
	गावांची संख्या	5	11	0	36	19
	गावांतील वाड्या/वस्त्यांची संख्या	0	7	0	0	37
	साधने संख्या	5	18	0	36	56

तक्ता क्रमांक - 12.4

पिण्याच्या पाण्याच्या सोयी व टंचाई संबंधी केलेल्या उपाययोजना

जिल्हा : बीड

संदर्भ : 2007-08

अ. क्र.	बाबी	तालुका						जिल्हा एकूण
		वाडवणी	बीड	ड. रु.	धार	परळी	अंबाजोगाई	
(1)	(2)	(8)	(9)	(10)	(11)	(12)	(13)	14
1	वस्ती असलेल्या गावांची एकूणसंख्या	45	226	122	67	105	100	1354
2	गावातील वाड्या/वस्त्यांची संख्या	25	141	100	60	145	73	1181
3	बारा महिने पुरेसे पाणी उपलब्ध असलेल्या							
	3.1 गावांची संख्या	22	126	67	45	87	57	980
	3.2 त्याखालील वाड्या / वस्त्यांची संख्या	16	89	35	37	114	60	869
4	पिण्याच्या पाण्याची टंचाई असलेली गावे व	-	-	-	-	-	-	-
	संदर्भ वर्षातील	-	-	-	-	-	-	-
	अ) एकूण टंचाईग्रस्त गावे (संख्या)	23	100	55	22	18	43	374
	ब) एकूण वाड्या/वस्त्या (संख्या)	9	52	65	23	31	13	312
	बृहत आराखडयानुसार	-	-	-	-	-	-	-
	अ) एकूण टंचाईग्रस्त गावे (संख्या)	5	33	33	13	26	46	236
	ब) एकूण टंचाईग्रस्त वाड्या/वस्त्या (संख्या)	25	3	25	53	34	14	228
5	केलेली उपाययोजना	-	-	-	-	-	-	-
	अ) टंकरने पुरवठा होणा-या							
	गावांची संख्या	12	75	3	10	1	12	187
	गावांतील वाड्या/वस्त्यांची संख्या	5	52	0	15	8	5	166
	टंकरची संख्या	12	79	3	13	4	13	210
	ब) बैलगाडीने पुरवठा होणा-या							
	गावांची संख्या	-	-	-	-	-	-	-
	गावांतील वाड्या/वस्त्यांची संख्या	-	-	-	-	-	-	-
	बैलगाड्यांची संख्या	-	-	-	-	-	-	-
	क) इतर साधनांनी पुरवठा होणा-या							
	गावांची संख्या	23	23	52	12	17	38	236
	गावांतील वाड्या/वस्त्यांची संख्या	9	0	65	8	23	9	158
	साधने संख्या	32	23	116	20	40	46	392

आधार: कार्यकारी अभियंता, ग्रा. पा. पु. वि. जि. प. बीड.



तक्ता क्रमांक 12.5

रासायनिक खतांचे वाटप

जिल्हा बीड:

संदर्भ : 2007-08

अ.क्र	तालुका	रासायनिक खतांचे वाटप (मे.टन)		
		नियंत्रित संस्थाकडून	खाजगी संस्थाकडून	एकूण
(1)	(2)	(3)	(4)	(5)
1	आष्टी	3900	200	4100
2	पाटोदा	3300	177	3477
3	शिरूर	3400	300	3700
4	गेवराई	8000	400	8400
5	माजलगाव	14300	800	15100
6	वडवणी	3300	200	3500
7	बीड	18441	2173	20614
8	के ज	8400	700	9100
9	धारुर	2900	200	3100
10	परळी	16500	1500	18000
11	अंबाजोगाई	9500	1000	10500
जिल्हा एकूण		91941	7650	99591

आधार - कृषि विकास अधिकारी, जिल्हा परिषद, बीड.

तक्ता क्रमांक - 12.6

साखर कारखाने

जिल्हा: बीड.

संदर्भ वर्ष 2007-08

अ.क्र.	तालुका	साखर कारखान्याचे नाव	सहकारी/खाजगी	कामगार(संख्या)		गळीत क्षमता मे.टन	प्रत्यक्ष गाळप मे.टन	साखरेचे उत्पादन मे.टन	इतर उत्पादने			
				नियमित	हंगामी				इथेना ल मे.	पंपर मे. टन	मद्याक हजार ति.	बीज मे. वॅट
(1)	(2)	(3)	(4)	(5)	(6)	(7)	(8)	(9)	(10)	(11)	(12)	(13)
1	आष्टी	कच्छा	सहकारी	209	244	1250	154414	16210	0	0	0	0
2	पाटोदा	-	-	0	0	0	0	0	0	0	0	0
3	शिरूर	-	-	0	0	0	0	0	0	0	0	0
4	गेवराई	जय भवानी	सहकारी	420	223	2500	471284	51512	0	0	61	0
5	माजलगांव	माजलगांव	सहकारी	386	269	3500	665825	75757	0	0	0	0
6	वडवणी	-	-	0	0	0	0	0	0	0	0	0
7	बीड	गजानन	सहकारी	313	176	1250	192591	21086	0	0	0	0
8	केज	विखे पाटील	सहकारी	170	260	2500	218882	26516	0	0	0	0
9	धार	-	-	0	0	0	0	0	0	0	0	0
10	परळी	चैद्यनाथ	सहकारी	171	556	2500	843636	75030	0	0	40	0
11	अंबाजोगाई	अंबा	सहकारी	405	205	2500	435018	52240	0	0	60	0

आधार:-सर्व साखर कारखाने जि.बीड.

तक्ता क्रमांक - 12.7

वीस कलमी कार्यक्रमाची भौतिक प्रगती.

जिल्हा बीड.

संदर्भ: 2007-08

अ.क्र	बाब	परिमाण	उद्दिष्ट	साध्य
(1)	(2)	(3)	(4)	(5)
1	अ) स्वर्णजयंती ग्राम स्वरोजगार योजना	लाभधारकांची संख्या	2081	2941
	ब) जवाहर ग्राम समृद्धी योजना	लाख मनुष्य दिवस	11.60	15.12
	क) लघुउद्योग स्थापन करणे	उद्योग संख्या	1152	537
2	अ) अतिरिक्त जमिनीचे वाटप	हेक्टर	उ. ना.	उ. ना.
	ब) लाभधारक	संख्या-अनु.जाती	उ. ना.	उ. ना.
		अनु.जमाती	उ. ना.	उ. ना.
		इतर	उ. ना.	उ. ना.
3	वेठबिगारांचे पुनर्वसन	खेडी संख्या	उ. ना.	उ. ना.
4	पिण्यासाठी स्वच्छ पाणी	खेडी संख्या	942	942
5	अ) प्राथमिक आरोग्य केंद्र	केंद्र संख्या	50	50
	ब) उपकेंद्र	उपकेंद्र संख्या	280	280
6	अ) कुटुंब नियोजन शस्त्रक्रिया	संख्या	15659	13200
	ब) सममूल्य शस्त्रक्रिया	संख्या	13576	12504
7	अ) एकात्मिक बालविकास सेवा गट	संख्या	10	10
	ब) अंगणवाडी	संख्या	1831	1831
8	अ) अनु.जातीच्या कुटुंबांना सहाय्य	संख्या	11489	8482
	ब) अनु.जमातीच्या कुटुंबांना सहाय्य	संख्या	220	29
9	अ) घरांसाठी जागा (इंदिरा आवास योजना)	संख्या	3408	2992
	ब) घरबांधणीसाठी अर्थसहाय्य (इंदिरा आवास योजना)	संख्या		
			उ. ना.	उ. ना.
	क) आर्थिकदृष्ट्या दुर्बल घटकांसाठी घरे	संख्या	उ. ना.	उ. ना.
	ड) कमी उत्पन्न गटासाठी घरे	संख्या	54	54
10	गलिच्छ वस्ती सुधारणा	लाकसंख्या	उ. ना.	उ. ना.
11	झाडे लावणे	रोपे संख्या लाखात	3.83	3.83
12	गस्त भावाची दुकाने उघडणे	संख्या	1975	1975
13	अ) खेड्यांचे विद्युतीकरण	संख्या	1354	1354
	ब) पंप संचांसाठी विद्युतीकरण	संख्या	1812	7121
	क) सुधारित चुली	संख्या	उ. ना.	उ. ना.
	ड) बायोगॅस	संख्या	150	56

आधार - जिल्हा नियोजन अधिकारी, बीड.

तक्ता क्रमांक - 12.8

स्थानिक विकास कार्यक्रम (लोकसभा मतदार संघ)

जिल्हा बीड.

संदर्भ : 2007-08

अ. क्र.	लोकसभा मतदार संघाचे नांव	मतदार संघाला मंजूर तरतूद (रुपये हजारात)	मंजूर कामांची संख्या			मंजूर कामांची अंदाजित किंमत (रुपये हजारात)	संदर्भ वर्षात झालेला एकूण खर्च (रुपये हजारात)
			जुनी अपूर्ण कामे	संदर्भ वर्षातील नवीन कामे	एकूण		
(1)	(2)	(3)	(4)	(5)	(6)	(7)	(8)
1	बीड	20000	11	17	28	15126	12559
2	झालना(गेवराई)	उ.ना.	उ.ना.	उ.ना.	उ.ना.	उ.ना.	उ.ना.
	एकूण	20000	11	17	28	15126	12559

आधार:-जिल्हा नियोजन अधिकारी,बीड.

तक्ता क्रमांक - 12.9

स्थानिक विकास कार्यक्रम (विधानसभा मतदार संघ)

जिल्हा :बीड

संदर्भ:-2007-08

अ. क्र.	विधानसभा मतदार संघाचे नांव	मतदार संघाला मंजूर तरतूद (रुपये हजारात)	मंजूर कामांची संख्या			मंजूर कामांची अंदाजित किंमत (रुपये हजारात)	संदर्भ वर्षात झालेला एकूण खर्च (रुपये हजारात)
			जुनी अपूर्ण कामे	संदर्भ वर्षातील	एकूण		
(1)	(2)	(3)	(4)	(5)	(6)	(7)	(8)
1	आष्टी	10000	64	96	160	11671	10810
2	गेवराई	10000	43	70	113	14561	10904
3	माजलगांव	10000	38	67	105	11006	9123
4	चौसाळा	10000	33	31	64	11300	15258
5	बीड	10000	31	31	62	11100	8725
6	के ज	10000	30	31	61	11378	9689
7	रेणापूर	10000	14	18	32	8250	3400
	एकूण	70000	253	344	597	79266.00	67914

आधार - जिल्हा नियोजन अधिकारी, बीड.

तक्ता क्रमांक - 12.10

स्थानिक विकास कार्यक्रम (राज्यसभा सदस्य)

जिल्हा बीड.

संदर्भ : 2007-08

श. क्र.	राज्यसभा सदस्य नाव	जिल्ह्याकरिता उपलब्ध करून दिलेली तरतूद (रुपये हजारात)	मंजूर कामांची संख्या			मंजूर कामांची अंदाजित किंमत (रुपये हजारात)	संदर्भ वर्षात झालेला एकूण खर्च (रुपये हजारात)
			जुनी अपूर्ण कामे	संदर्भ वर्षातील नवीन कामे	एकूण		
1)	(2)	(3)	(4)	(5)	(6)	(7)	(8)
1	श्री. विजय दर्डा	1500	-	1	1	1500	0
2	श्री. शिवराज पाटील चाकूरकर	3000	-	2	2	2000	0

आधार:-जिल्हा नियोजन अधिकारी, बीड.

तक्ता क्रमांक - 12.11

स्थानिक विकास कार्यक्रम (विधानपरिषद सदस्य)

जिल्हा : बीड.

संदर्भ वर्ष : 2007-08

श. क्र.	विधानपरिषद सदस्यांचे नाव	जिल्ह्याकरिता उपलब्ध करून दिलेली तरतूद (रुपये हजारात)	मंजूर कामांची संख्या			मंजूर कामांची अंदाजित किंमत (रुपये हजारात)	संदर्भ वर्षात झालेला एकूण खर्च (रुपये हजारात)
			जुनी अपूर्ण कामे	संदर्भ वर्षातील नवीन कामे	एकूण		
1)	(2)	(3)	(4)	(5)	(6)	(7)	(8)
1	श्रीमती उषा दराडे	6307	9	25	34	6874	5799
2	श्री. श्रीकांत जोशी	1800	1	22	23	2545	0
3	श्री दिलीपराव देशमुख	2200	4	5	9	2200	2038
4	श्री. पाशा पटेल	500	1	1	2	500	484
5	श्री. उल्हास पवार	700	0	1	1	700	689
6	श्री. जितेंद्र आव्हाड	300	0	1	1	300	300
7	श्री. बाळा नांदगांवकर	300	0	1	1	300	0
8	श्री. प्रितमकुमार शेगांवकर	1000	0	3	3	1000	934
9	श्रीमती फौजिया खान	685	0	1	1	685	685
10	श्री. विक्रम काळे	1000	0	6	6	1000	0
11	गोविंदराव आदिक	500	0	1	1	500	500
12	श्रीमती निलम गो-हे	500	0	1	1	500	500
	एकूण	15792	15	68	83	17104	11929

आधार:- जिल्हा नियोजन अधिकारी, बीड.

तक्ता क्रमांक - 13.1  
पोलिस अधिकारी/ कर्मचारी यांची संख्या

जिल्हा - बीड.

संदर्भ वर्ष: 2007-08

अ. क्र.	पदनाम	संख्या	
		एकूण संख्या	पैकी महिलांची संख्या
(1)	(2)	(3)	(4)
1	पोलिस अधिकारी/ कर्मचा-यांची संख्या		
	1.1 पोलिस उपमहानिरीक्षक	0	0
	1.2 पोलिस आयुक्त	0	0
	1.3 पोलिस उप आयुक्त	0	0
	1.4 पोलिस सहायक आयुक्त	0	0
	1.5 पोलिस अधीक्षक	1	0
	1.6 अपर पोलिस अधीक्षक	2	0
	1.7 पोलिस उप अधीक्षक	7	0
	1.8 पोलिस निरीक्षक	19	0
	1.9 सहाय्यक पोलीस निरीक्षक	34	0
	1.11 सहाय्यक पोलिस उप निरीक्षक	165	7
	1.12 पोलिस / हवालदार	419	11
	1.13 पोलिस शिपाई / पोलिस नाईक	1191	114
	एकूण पोलिस अधिकारी/ कर्मचारी संख्या	1909	134
2	पोलिस ठाणे	24	0
3	आउट पोस्ट	13	0
4	पोलिस चौकी	6	0
5	लॉकअप्स	20	0
6	पोलिस ठाणे, आउट पोस्ट व सब पोस्ट आदींची सोय असलेली गावे व शहरे	37	0
7	पोलिस दलांचा एकूण खर्च ( रू. लाखात )	2303	0

आधार:- जिल्हा पोलिस अधीक्षक, बीड.

तक्ता क्रमांक - 13.2

दिवाणी व फौजदारी न्यायालयांत निकालात काढलेली प्रकरणे

जिल्हा बीड.

संदर्भ वर्ष: 2007-08

अ. क्र.	न्यायालये	एकूण प्रकरणे	मूळ		अपील	
			नियमित	संकीर्ण	नियमित	संकीर्ण
(1)	(2)	(3)	(4)	(5)	(6)	(7)
1	दिवाणी न्यायालय	9649	4511	1379	1924	1835
2	फौजदारी न्यायालय	18398	13692	1844	1461	1401
3	लोक न्यायालय	510	510	0	0	0
4	कामगार न्यायालय	428	428	0	0	0
5	औद्योगिक न्यायालय	47	24	23	0	0
6	कौटुंबिक न्यायालय	1522	786	736	0	0
7	जिल्हा दंडाधिकारी तथा कार्यकारी दंडाधिकारी	4752	4752	0	0	0

आधार - 1) जिल्हा व सत्र न्यायाधीश, बीड.

2) आयुक्त, कामगार न्यायालय, बीड.

3) आयुक्त, औद्योगिक न्यायालय, बीड.

4) जिल्हा दंडाधिकारी व कार्यकारी दंडाधिकारी, बीड.

5) समुपदेशक, कौटुंबिक न्यायालय, बीड.

तक्ता क्रमांक - 14.1

चित्रपट गृहे, व्ही.डी.ओ. केंद्र आणि केबलधारक यांची आकडेवारी

जिल्हा-बीड

संदर्भ वर्ष: 31.3.2008

अ. क्र.	तालुका	कायम स्वरुपी चित्रपटगृहे		फिरती चित्रपटगृहे		व्हीडीओ केंद्रे		केबल धारक		वसूल केलेला करमणूक कर (रुपये हजारात)
		संख्या	प्रत्येक खेळा साठी असलेली आसन क्षमता	संख्या	प्रत्येक खेळा साठी असलेली आसन क्षमता	संख्या	प्रत्येक खेळा साठी असलेली आसन क्षमता	केबल चालक संख्या	केबल ग्राहक संख्या	
(1)	(2)	(3)	(4)	(5)	(6)	(7)	(8)	(9)	(10)	(11)
1	आष्टी	0	0	0	0	0	0	2	700	85
2	फाटोदा	0	0	0	0	2	50	1	460	111
3	शिस्वर	0	0	0	0	3	150	3	241	68
4	गेवराई	1	582	0	0	2	100	1	900	204
5	माजलगांव	0	0	1	350	2	100	3	600	216
6	वडवणी	0	0	0	0	0	0	2	303	54
7	बीड	4	2065	0	0	5	250	5	4500	135
8	के ज	0	0	0	0	3	75	1	672	182
9	धारुर	0	0	0	0	2	50	1	260	92
10	परळी	3	1912	0	0	0	0	4	3000	108
11	अंबाजोगाई	1	592	0	0	5	500	1	1642	995
जिल्हा एकूण		9	5151	1	350	27	1375	24	13278	2250

आधार- जिल्हाधिकारी कार्यालय (करमणूक शाखा), बीड.



तक्ता क्रमांक - 14.2

मुद्रणालये आणि त्यांनी प्रकाशित केलेली वर्तमानपत्रे व नियतकालिके

जिल्हा-बीड.

संदर्भ-31.3.2008

अ. क्र.	तालुका	मुद्रणालयांची संख्या	दैनिक वर्तमान पत्रे आणि नियतकालिके					
			दैनिक	साप्ताहिक	पाक्षिक	मासिक	त्रैमासिक	वार्षिक
(1)	(2)	(3)	(4)	(5)	(6)	(7)	(8)	(9)
1	आष्टी	3	0	6	0	1	0	0
2	पाटोदा	4	1	6	0	0	0	0
3	शिरूर	1	0	0	0	0	0	0
4	गेवराई	9	1	6	0	1	0	0
5	माजलगाव	15	2	11	0	0	0	0
6	वडवणी	1	0	0	0	0	0	0
7	बीड	40	23	39	2	3	5	2
8	केज	5	0	0	0	0	0	0
9	धारूर	2	1	1	0	0	0	0
10	परळी	10	1	6	1	0	0	0
11	अंबाजोगाई	13	3	2	0	0	0	0
एकूण जिल्हा		103	32	77	3	5	5	2

1) जिल्हा माहिती अधिकारी, बीड..

तक्ता क्र.१४.३

लोकसभा व विधानसभा निवडणुकी बाबतची आकडेवारी

जिल्हा बोर्ड.

संदर्भ वर्ष २००५

अ. क्र.	मतदारसंघाचे नाव	एकूण मतदारांची संख्या	मतदान केलेल्या मतदारांची संख्या			मतदानाची टक्केवारी	पक्षनिहाय मिळालेली मते (सं.)	
			पुरुष	स्त्रिया	एकूण		काँग्रेसअ य	राष्ट्रवादी काँग्रेस
(१)	(२)	(३)	(४)	(५)	(६)	(७)	(८)	(९)
लोकसभा निवडणूक : २००४								
१	बीड	१३१६६४०	४८२९३५	४०१२९९	८८४२३४	६७.१६		४२५०५१
२	जालना (गेवराई)	-	-	-	-	-	-	-
लोकसभा एकूण		१३१६६४०	४८२९३५	४०१२९९	८८४२३४	६७.१५	०	४२५०५१
विधानसभा निवडणूक : २००४								
१	आष्टी	२२९०६८	९३८१०	८४२७४	१७८०८४	७७.७४	०	१८९४०
२	गेवराई	१९७१५७	८२५०१	७५७३९	१५८२४०	८०.२६	०	६३८१४
३	माजलगांव	२३८२०५	९१४१५	८०१७८	१७१५९३	७२.०३	०	३६९०७
४	चौसाळा	२१२१०२	८६५८४	७७४८२	१६४०६६	७७.३५	०	७५०६२
५	बीड	२४४६२७	९५२९२	७९५४५	१७४८३७	७१.४७	०	८१३०८
	के.ज.	२२२३३२	८५१८२	७३२५८	१५८४४०	७१.२६	०	८६७२०
	रेणापूर	२२२२५०	८७५८९	७६४०३	१६३९९२	७३.७८	०	५४३१२
विधानसभा एकूण		१५६५७४१	६२२३७३	५४६८७९	११६९२५२	७४.६८	०	४१७०६३

तक्ता क्र. १४३

लोकसभा व विधानसभा निवडणुकी बाबतची आकडेवारी

बि. नं. बीड.

अ. क्र.	मतदारसंघाचे नाव	पक्षनिहाय मिळालेली मते (संख्या)						
		जनता दल	आय. एन. सी.	जनता पार्टी	भा.ज.प.	शिव सेना	अपक्ष	इतर पक्ष
(1)	(2)	(10)	(11)	(12)	(13)	(14)	(15)	(16)
लोकसभा निवडणूक 2004								
1	बीड	0	0	0	377639	0	51892	30109
2	जालना (गेवराई)	-	-	-	-	-	-	-
लोकसभा एकूण		0	0	0	377639	0	51892	30109
विधानसभा निवडणूक 2004								
	आष्टी	0	0	0	92706	0	61379	4443
	गेवराई	0	0	0	80414	0	11142	2870
	माजलगांव	0	0	0	71937	0	12614	49545
	चौसाळा	0	0	0	78439	0	3729	3836
	बीड	0	0	0	0	86581	6682	10266
	कै. ज.	0	0	0	59380	0	1628	10712
	रेंगापूर	0	0	0	92445	0	2536	14399
विधानसभा एकूण		0	0	0	475321	86581	99710	96071

आधार - जिल्हा निवडणूक अधिकारी, जिल्हाधिकारी कार्यालय, बीड. 138