

STATISTICAL ABSTRACT  
KOLHAPUR 2005-06

MAHARASHTRA ECONOMICS  
AND STATISTICS

G.I.P.E.

फक्त कार्यालयीन उपयोगकरिता



जिल्हा सामाजिक  
व  
आर्थिक समालोचना

कोल्हापूर जिल्हा

२००५-२००६

अर्थ व सांख्यिकी संचालनालय

महाराष्ट्र शासन

वांद्रे (पूर्व), मुंबई-४०० ०५९

अनुक्रमणिका

जिल्हा सामाजिक व आर्थिक समालोचन - 2005-06

जिल्हा - कोल्हापूर

तपता क्र.	विषय	पृष्ठ क्र.
1	2	3
<b>भाग-1 समालोचन</b>		
	जिल्ह्याचा समग्र आढावा	1
	दृष्टिक्षेपात जिल्हा	11
	रस्ते आणि तालुका सीमा दर्शविणार जिल्ह्याचा नकाशा	19
	निवडक आलेख	21
<b>भाग-2 सांख्यिकीय तक्ते</b>		
<b>1. निवडक निर्देशक</b>		
1.1	निवडक निर्देशक (1960-2005)	1
<b>2. लोकसंख्याविषयक आकडेवारी</b>		
2.1	लोकसंख्याविषयक निवडक आकडेवारी	6
2.2	लोकसंख्या आणि वृद्धिदर	10
2.3	शहरांची वर्गवारी आणि त्यांची लोकसंख्या	11
2.4	मुख्य व सीमांतिक काम करणा-यांचे उद्योगगटनिहाय वर्गीकरण	12
2.5	धर्म व वयोगटानुसार लोकसंख्या	13
2.6	वारिद्रय रेषेखालील ग्रामीण कुटुंबे	14
<b>3. जिल्हा उत्पन्न अंदाज</b>		
3.1	क्षेत्रवार जिल्हा उत्पन्न व दरडोई जिल्हा उत्पन्न - चालू किमतीनुसार	15
3.2	क्षेत्रवार जिल्हा उत्पन्न व दरडोई जिल्हा उत्पन्न - स्थिर किमतीनुसार	16
<b>4. किंमतीविषयक आकडेवारी</b>		
4.1	निवडक कृषिमालाच्या सरासरी घाऊक किंमती	17
4.2	जिल्हा मुख्यालयातील महत्त्वाच्या वस्तूंच्या मासिक सरासरी किरकोळ किंमती	19
4.3	ग्राहक किंमतीचे निर्देशांक	25
4.4	किंमतीचे महत्त्वाचे निर्देशांक	26
<b>5. जमीन महसूल, स्थानिक संस्थांचे उत्पन्न/ खर्च, बँकिंग, विमा आणि अल्पबचतविषयक आकडेवारी</b>		
5.1	गोळा केलेला जमीन महसूल	27
5.2	स्थानिक स्वयंसेवा संस्थांचे उत्पन्न व खर्च	28
5.3	बँक कार्यालये, वर्गीकृत बँकाची संख्या, ठेवी व कर्जे	29
5.4	अल्पबचत कार्यक्रमाची प्रगती	30
5.5	आयुर्विमाविषयक आकडेवारी	31

अनुक्रमणिका

जिल्हा सामाजिक व आर्थिक समालोचन - 2005-06

जिल्हा - कोल्हापूर

तक्ता क्र.	विषय	पृष्ठ क्र.
1	2	3
<b>6. कृषि व पदम विषयक आकडेवारी</b>		
6.1	जमिनीचा वापर	32
6.2	निरनिराळ्या पिकाखालील क्षेत्र	34
6.3	मुख्य पिकांचे दर हेक्टरी अदाजित उत्पादन	43
6.4	निवडक केंद्रातील पर्जन्य दिवसांची संख्या व एकूण पर्जन्य	44
6.5	विविध साधनाखालील ओलिताचे क्षेत्र	45
6.6	निरनिराळ्या पिकांखालील ओलिताचे क्षेत्र	46
6.7	सिंचन त्रिहिरी	52
6.8	कू पनलिका, हातपंप व विद्युत् पंप	53
6.9	लघुपाटबंधा-यांची कामे	54
6.10	मोठे व मध्यम पाटबंधारे प्रकल्प	56
6.11	वहिती धारणेचा प्रकार आणि क्षेत्रफळ गटानुसार वर्गीकरण	60
6.12	कृषि अवजारे	61
6.13	पशुधन	62
6.14	पशुवैद्यकीय संस्था	69
6.15	मान्यताप्राप्त पशुवधगृहे आणि त्यात कत्तल केलेल्या पशूंची संख्या	71
6.16	वनक्षेत्र	72
6.17	मुख्य व गौण वन उत्पादने	73
6.18	भूजल मत्स्यव्यवसाय	74
6.18अ	सागरी मत्स्य व्यवसाय	75
6.19	दुग्ध विकास सहकारी संस्था	75
<b>7. सहकार क्षेत्र</b>		
7.1	विविध प्रकारच्या सहकारी संस्था	76
7.2	सहकारी संस्थांची वित्तीय स्थिती	77
7.3	सहकारी संस्थांची लेखा परीक्षण वर्गाप्रमाणे संख्या	78
7.4	राज्य/जिल्हा कार्यक्षेत्र असलेल्या सहकारी बँकांचे कार्य	79
7.5	सहकारी संस्थांचे कार्य	80
7.6	बिगरकृषि सहकारी पत संस्थांचे कार्य	84
7.7	जिल्हा आणि प्राथमिक पणन संस्थांचे कार्य	85
7.8	नियंत्रित बाजारपेठांतील कृषि मालाची वार्षिक आवक	91
7.9	परवानाधारक सावकारांची संख्या आणि त्यांनी दिलेली कर्जे	94

तक्ता क्र.	विषय	पृष्ठ क्र.
1	2	3
<b>8. वॉज आणि परिवहन व दळणवळण</b>		
8.1	विद्युतीकरण झालेल्या शहरांची व गावांची संख्या आणि त्यांची लोकसंख्या	95
8.2	विजेचा वापर	95
8.3	प्रकार व पृष्ठभाग यानुसार रस्त्यांची लांबी	96
8.4	मोटर वाहनांची आणि परवानाधारकांची संख्या	97
8.5	महाराष्ट्र राज्य मार्ग परिवहन महामंडळाची प्रवासी वाहतूक	98
8.6	पोस्ट, खाजगी व सार्वजनिक दूरध्वनींची संख्या	99
<b>9. रोजगार व उद्योगविषयक आकडेवारी</b>		
9.1	कारखान्यातील कामगारांची दैनिक सरासरी संख्या	100
9.2	रोजगार व स्वयंरोजगार मार्गदर्शन केंद्रातील आकडेवारी	105
9.3	शासकीय व स्थानिक स्वराज्य संस्थांतील कर्मचा-यांची संख्या	106
9.4	निरनिराळ्या उद्योगांतील रोजगार	107
9.5	कृषि व विगर - कृषि उद्योग	108
9.6	प्रमुख उद्योग गटानुसार उद्योगांची आणि नियमित काम करणा-या कामगारांची संख्या	109
9.7	महत्त्वाच्या उद्योग गटानुसार कृषि व विगरकृषि आस्थापनांची व त्यातील कामगारांची संख्या	110
<b>10. शिक्षण</b>		
10.1	शैक्षणिक संस्थांची संख्या	111
10.2	शैक्षणिक संस्थातील शिक्षकांची संख्या	113
10.3	शैक्षणिक संस्थांतील विद्यार्थी संख्या	115
10.4	शैक्षणिक संस्थांतील अनुसूचित जातीची विद्यार्थी संख्या	117
10.5	शैक्षणिक संस्थांतील अनुसूचित जमातीची विद्यार्थी संख्या	119
10.6	शारीरिक शिक्षण महाविद्यालये, क्रीडांगणे, क्रीडा संस्था आणि क्रीडा शिष्यवृत्तीधारक	121
10.7	इयत्तानिहाय विद्यार्थ्यांची संख्या	122
<b>11. सार्वजनिक आरोग्य</b>		
11.1	सार्वजनिक व शासन सहाय्यित वैद्यकीय सुविधांची माहिती	124
11.2	नोंदणी केलेल्या जन्म-मृत्यूंची संख्या	126
11.3	विविध कारणांनुसार मृत्यूंची संख्या	127
11.4	माता व बाल संगोपन कार्यक्रमांतर्गत लस टोचणी	128
11.5	कुटुंब कल्याण कार्यक्रम	129

जिल्हा - कोल्हापूर

तक्ता क्र.	विषय	पृष्ठ क्र.
1	2	3
<b>12. योजना</b>		
12.1	विविध विकास शीर्षाखाली झालेला योजनांतर्गत खर्च	130
12.2	रोजगार हमी योजना	132
12.3	रोजगार हमी योजनेखाली घेतलेली कामे, त्यावरील रोजगार व खर्च	133
12.4	पिण्याच्या पाण्याच्या सोयी व टंचाईसंबंधी केलेल्या उपाययोजना	134
12.5	रासायनिक खतांचे वाटप	136
12.6	साखर कारखाने	137
12.7	वीस कलमी कार्यक्रमाची भौतिक प्रगती	138
12.8	स्थानिक विकास कार्यक्रम (लोकसभा मतदार संघ)	139
12.9	स्थानिक विकास कार्यक्रम (विधानसभा मतदार संघ)	139
12.10	स्थानिक विकास कार्यक्रम (राज्यसभा सदस्य)	140
12.11	स्थानिक विकास कार्यक्रम (विधानपरिषद सदस्य)	140
<b>13. न्याय व प्रशासन</b>		
13.1	पोलीस अधिकारी/ कर्मचारी यांची संख्या	141
13.2	दिवानी व फौजदारी न्यायालयांत निकाली काढलेली कामे/प्रकरणे	142
<b>14. संदर्भ</b>		
14.1	चित्रपट गृहविषयक आकडेवारी	143
14.2	सुद्धालये आणि त्यांनी प्रकाशित केलेली वर्तमानपत्रे व नियतकालिके	144
14.3	लोकसभा व विधानसभा निवडणूकाबाबतची आकडेवारी	145

\*\*\*

# भाग-1- समालोचन

1. जिल्हाचा सलग आढावा-पान - 1
2. दृष्टिक्षेपात जिल्हा -11 ते 17
3. रस्ते आणि तालुका सीमा-नकाशा- पान-19
4. निवडक आलेख- पान - 21 ते 25

## सामाजिक व आर्थिक समालोचन - सन 2005-2006 जिल्हा - कोल्हापूर

### 1) पार्श्वभूमी :-

पद्म पुराणातील करवीर खंडात कोल्हापूर क्षेत्राचे महात्म्य यथोचितरित्या वर्णिले आहे. कोल्हापूर क्षेत्रास पूर्वी करवीर असे संबोधले जात होते, असा पुराणात उल्लेख आहे. करवीर नगरीस तसेच कोल्हापूर जिल्ह्यास प्राचीन काळापासून ऐतिहासिक परंपरा आहे. ऐतिहासिक परंपरेची साक्ष देणारी अनेक स्मारके व शिल्पे आजही अस्तित्वात आहेत. शिवशाहीच्या काळात कोल्हापूर हे संस्थान होते. तथापि सन 1949 मध्ये सदर संस्थान भूतपूर्व मुंबई राज्यात विलिन झाल्यानंतर आजचा कोल्हापूर जिल्हा अस्तित्वात आला.

### 2) स्थान :-

कोल्हापूर जिल्हा महाराष्ट्र राज्याच्या दक्षिणेकडील नैऋत्य पठारी भागावर उत्तर अक्षांशावर 15 अंश ते 17 अंश व पूर्व रेखांशावर 73 ते 74 अंशावर वसला असून जिल्ह्याच्या पश्चिमेस सह्याद्रीचा कडा, उत्तरेस वारणा नदी, पूर्वेस अंशतः कृष्णा नदी व दक्षिणेस कर्नाटक राज्यातील बेळगांव जिल्हा अशा चतुःसिमा आहेत. जिल्ह्यातील बहुतांशी भागांची समुद्र सपाटीपासून उंची 390 ते 600 मीटर इतकी आहे.

### 3) व्याप्ती :-

कोल्हापूर संस्थान 1949 मध्ये भूतपूर्व मुंबई राज्यात विलिन झालेनंतर कोल्हापूर जिल्ह्यात शाहुवाडी, हातकणंगले, शिरोळ, करवीर, राधानगरी, कागल, मुदरगड, गडहिंग्लज हे आठ तालुके व पन्हाळा, बावडा व आजरा हे तीन महाल समाविष्ट होते. दि. 1 नोव्हेंबर, 1956 रोजी राज्य पुनर्रचनेचे वेळी बेळगांव जिल्ह्यातील चंदगड तालुका कोल्हापूर जिल्ह्यात समाविष्ट करण्यात आला. तथापि दि. 1 मे, 1981 पासून शासनाने गगनबावडा तालुक्यातील 37 गावे व रत्नागिरी जिल्ह्याच्या दक्षिणेकडील काही भाग वेगळा करून सिंधुदुर्ग हा नवीन जिल्हा निर्माण केला. पुन्हा दि. 15 ऑगस्ट, 1981 पासून कोल्हापूर जिल्ह्यातील चंदगड तालुक्यातील दोन गावे सिंधुदुर्ग जिल्ह्यात समाविष्ट करण्यात आली. त्यामुळे कोल्हापूर जिल्ह्याचे सन 1981 च्या जनगणने नुसार असलेल्या 8045 चौ.कि.मी. क्षेत्रफळामध्ये घट होऊन ते 7746 चौ.कि.मी. इतके झाले. सदर क्षेत्रफळ राज्याच्या क्षेत्रफळाच्या 2.5 टक्के असून क्षेत्रफळाच्या दृष्टीने कोल्हापूर जिल्ह्याचा राज्यात 24 वा क्रमांक आहे.

### 4) भूप्रदेश, भूस्तरिय संरचना व खनिजे :-

जिल्ह्याचे प्रामुख्याने तीन भूभाग पडतात. पश्चिम भागामध्ये डोंगराळ तांबड्या मातीचा भूप्रदेश, मध्य भागात सुपीक गाळाच्या जमिनीचा भूप्रदेश व पूर्व भागात मध्यम व काळ्या मातीचा भूप्रदेश येतो. पश्चिम भागात शाहुवाडी, बावडा, राधानगरी, मुदरगड, आजरा व चंदगड हे तालुके, मध्य भागात करवीर, कागल तर पूर्व भागात हातकणंगले व शिरोळ हे तालुके येतात. भोगावती, कुंभी, कासारी, पंचगंगा, हिरण्यकेशी व वेदगंगा या नद्यांच्या काठाची जमीन सुपीक व गाळाची आहे.

जिल्ह्याचे भूस्तरिय संरचनेनुसार प्रमुख तीन भाग पडतात. अतिप्राचीन केम्ब्रियन पूर्व काळातील सडक मध्यजीव महाकल्प ते द्रुतविक या कालखंडातील खडक व अलीकडील खडक चतुर्थ काळातील खडक असे तीन भाग आढळतात. पश्चिमेकडील डोंगराळ भाग हा तांबड्या गुरमाड खडकांचा तर पूर्वेकडील भूभाग कठीण काळ्या खडकांचा आहे. जिल्ह्यात बॉक्साईट व ॲल्युमिनियमचे साठे विपूल प्रमाणात आहेत. सदर धातू प्रामुख्याने आजरा, गडहिंग्लज व राधानगरी या तालुक्यात सापडतो. जिल्ह्यात बेसॉल्ट खडक मोठ्या प्रमाणावर उपलब्ध आहे.



**5) प्रशासकीय विभाग :-**

प्रशासकीय सोयीनुसार जिल्ह्यातील बारा तालुके चार महसुली उपविभागात विभागले आहेत. करवीर उपविभागाखाली करवीर, पन्हाळा, शाहूवाडी व कागल हे चार तालुके, इचलकरंजी उपविभागाखाली हातकणंगले व शिरोळ, गडहिंग्लज उपविभागाखाली गडहिंग्लज, चंदगड, व आजरा व राधानगरी उपविभागाखाली भुदरगड, राधानगरी व गगनबावडा हे तालुके समाविष्ट केले आहेत.

**6) धार्मिक, ऐतिहासिक व पर्यटन केंद्रे :-**

कोल्हापूर येथे श्री महालक्ष्मीचे अतिप्राचीन मंदिर असून अद्वितीय शिल्प सौंदर्याने नटलेले आहे. सदरचे ठिकाण कोट्यावधी भाविकांचे श्रद्धास्थान असून तीर्थक्षेत्र म्हणून मान्यता पावलेले आहे. म्हणून या क्षेत्रास "दक्षिण काशी." असे संबोधले जाते. त्याचप्रमाणे पन्हाळा तालुक्यामध्ये जोतीबा आणि शाहूवाडी तालुक्यात विशाळगड व शिरोळ तालुक्यातील नृसिंहवाडी येथील दत्तमंदीर ही तीर्थक्षेत्रे प्रसिध्द आहेत. मौजे कुंभोज, तालुका- हातकणंगले येथे बाहूबली हे जैनधर्मियांचे पवित्र तिर्थस्थान आहे. कर्नाटक महाराष्ट्र सिमेवर कृष्णा नदीच्या काठावर खिद्रापूर येथे महादेवाचे अतिप्राचीन मंदिर असून शिल्प सौंदर्याचा उत्कृष्ट नमुना आहे. जिल्ह्यातील पन्हाळगड, भुदरगड व सामानगड येथील ऐतिहासिक किल्ले तसेच कोल्हापूर येथील जुनाराजवाडा व वस्तूसंग्रहालय ही मराठ्यांच्या इतिहासाचे दर्शन घडवितात. पन्हाळा हे थंड हवेचे ठिकाण व पर्यटन स्थळ म्हणून विकसित झालेले आहे. दाजीपूर येथील "गवा अभयारण्य" प्रसिध्द पावले आहे.

**7) नद्या :-**

जिल्ह्यातून प्रामुख्याने कृष्णा, वारणा, पंचगंगा, दूधगंगा, वेदगंगा, हिरण्यकेशी व घटप्रभा या नद्या वाहतात. कृष्णा नदी जिल्ह्याच्या ईशान्यपूर्व सिमेवरून तर वारणा, पंचगंगा, दूधगंगा आणि हिरण्यकेशी या नद्या वायव्येकडून आग्नेयेकडे वाहतात. वारणा नदी सांगली व कोल्हापूर जिल्ह्याच्या सीमेवरून 120 कि.मी. वाहते.

जिल्ह्यातील कासारी, कुंभी, तुळशी व भोगावती या उपनद्या पंचगंगा नदीस मिळाल्या आहेत. जिल्ह्याच्या दक्षिण भागात दूधगंगा ही प्रमुख नदी असून वेदगंगा ही तीची उपनदी आहे. पंचगंगा नदी नृसिंहवाडीजवळ व दूधगंगा नदी जिल्हा सीमेबाहेर थोड्याच अंतरावर कृष्णा नदीस मिळतात. तिलारी ही दक्षिणेकडील एकच नदी पश्चिम वाहीनी नदी आहे.

**8) पर्जन्य व हवामान**

जिल्ह्याच्या पश्चिमेकडील सह्याद्री पर्वतरांगामध्ये दाट झाडी असून तेथे पर्जन्याचे प्रमाण अधिक आहे. त्यामुळे तेथील हवामान थंड आहे. पश्चिमेकडून पुवेकडे पर्जन्याचे प्रमाण कमी-कमी होत जाते. त्यामुळे पश्चिमेकडील गगनबावडा, राधानगरी, चंदगड व आजरा या तालुक्यात पर्जन्यमान जास्त तर पुर्वेकडील शिरोळ व हातकणंगले तालुक्यात पर्जन्यप्रमाण कमी आढळते. सन 2005 मध्ये सर्वात जास्त म्हणजेच 6961 मि.मी. गगनबावडा तालुक्यात तर सर्वात कमी 1059 मि.मी. पाऊस शिरोळ तालुक्यात झाला आहे.

**9) वनस्पती :-**

जिल्ह्यात मुख्यतः पश्चिमेकडील जास्त पावसाच्या भागात हिरडा, ऐन, जांभूळ, दालचिनी, साग इत्यादी, कमी उंचीवरील परंतू जास्त पावसाच्या प्रदेशात चंदन, सिसव, किंजल, पानबामूळ, सैर, बांबू इत्यादी व पुर्वेकडील कमी पावसाच्या प्रदेशात बामळी, बोरी व तडवळ सारखी खुरटी व काटेरी झुडपे व गवत आढळते. त्याचप्रमाणे जिल्ह्यात कुडा, वाकेरे, भरंग, बावडिंग, सातवी, धावरी, बिबा, वाक्हा, मुईकोहला इत्यादी औषधी वनस्पती आढळतात.

सन 2005-2006 मध्ये जिल्ह्यात 1330.14 चौ.कि.मी. वनक्षेत्र असून त्यापैकी 328.35 चौ.कि.मी. राखीव व 335.62 चौ.कि.मी. संरक्षित व उर्वरित 667.17 चौ.कि.मी. हे अवर्गीकृत वनक्षेत्र आहे. जिल्ह्यातील वनक्षेत्राची एकूण भौगोलिक क्षेत्राशी टक्केवारी 17 टक्के इतकी येते. संदर्भ वर्षात वन व गौणवन उत्पादनापासून रु. 98.81 लाख इतके उत्पन्न मिळाले आहे.

**10) लोकसंख्या :-**

जिल्ह्याची सन 2001 च्या जनगणनेप्रमाणे लोकसंख्या 35.23 लाख इतकी आहे. लोकसंख्येच्या बाबतीत जिल्ह्याचा महाराष्ट्र राज्यात 9 वा क्रमांक लागतो. जिल्ह्यातील एकूण लोकसंख्येपैकी सर्वात जास्त लोकसंख्या (26 टक्के) करवीर या तालुक्यात तर सर्वात कमी (1 टक्के) गगनबावडा तालुक्यात आहे.

**11) लोकसंख्या वाढीचा वेग :-**

सन 1991 ते 2001 या दशकातील लोकसंख्या वाढीचा वेग सुमारे 17.85 इतका होता. ग्रामीण व नागरी भागात हे प्रमाण अनुक्रमे 12.27 व 33.46 इतके होते. सन 1981 ते 1991 या दशकातील दशवार्षिक वाढीच्या तुलनेत चालू दशकातील वाढीचा वेग ग्रामीण भागात कमी दिसतो. त्या उलट नागरी भागात हा वेग वाढलेला दिसतो.

**12) लोकसंख्येची घनता:-**

सन 2001 च्या जनगणनेनुसार जिल्ह्याची लोकसंख्या दर चौ.कि.मी. मागे 455 इतकी असून ग्रामीण भागात 330 तर नागरी भागात 4222 इतकी आहे. लोकसंख्येच्या घनतेमध्ये जिल्ह्याचा राज्यात तिसरा क्रमांक लागतो. लोकसंख्येची घनता सर्वात जास्त करवीर तालुक्यात (1351) तर सर्वात कमी घनता (116) गगनबावडा तालुक्यात आहे.

**13) ग्रामीण व नागरी लोकसंख्या:-**

2001 च्या जनगणनेनुसार जिल्ह्याच्या एकूण 35.23 लाख लोकसंख्येपैकी 24.73 लाख (70 टक्के) ग्रामीण तर 10.50 लाख (30 टक्के) नागरी लोकसंख्या आहे. एकूण नागरी लोकसंख्येपैकी सुमारे 47 टक्के कोल्हापूर शहरातील व 25 टक्के इचलकरंजी शहरातील आहे. उर्वरित 28 टक्के लोकसंख्या ही इचलकरंजी वगळून इतर आठ नगरपालिकांमध्ये वसलेली आहे.

**14) स्त्रि पुरुष प्रमाण :-**

2001 च्या जनगणनेप्रमाणे दर हजार पुरुषामागे स्त्रियांचे प्रमाण 949 इतके आहे. नागरी व ग्रामीण भागात हे प्रमाण अनुक्रमे 919 व 962 इतके आहे. सन 2001 च्या जनगणनेनुसार 0 ते 6 या वयोगटातील स्त्रियांचे प्रमाण 839 इतके असून याच वयोगटात ग्रामीण व नागरी भागात अनुक्रमे 842 व 831 इतके आहे.

**15) अनु.जाती/जमातीचे प्रमाण :-**

2001 च्या जनगणनेप्रमाणे अनु.जातीची लोकसंख्या 4.50 लाख असून ती एकूण लोकसंख्येच्या 13 टक्के इतकी आहे. ग्रामीण भागात सदरचे प्रमाण 13 टक्के व नागरी भागात 11 टक्के इतके आहे. जिल्ह्यात अनु. जमातीची लोकसंख्या सुमारे 0.21 लाख इतकी असून ती एकूण लोकसंख्येच्या 1 टक्क्याहून कमी आहे.

**16) साक्षरतेचे प्रमाण:-**

2001 च्या जनगणनेप्रमाणे जिल्ह्याचे साक्षरतेचे प्रमाण 77 टक्के असून ग्रामीण व नागरी भागात हेच प्रमाण अनुक्रमे 73 टक्के व 86 टक्के इतके आहे. साक्षरतेच्या बाबतीत जिल्ह्याचा राज्यात 14 वा क्रमांक लागतो.

2001 च्या जनगणनेप्रमाणे पुरुष व स्त्रियांचे साक्षरतेचे प्रमाण अनुक्रमे 87 टक्के व 66 टक्के आहे. साक्षरतेचे प्रमाण करवीर तालुक्यात (83 टक्के) सर्वात जास्त असून गगनबावडा तालुक्यात (61 टक्के) सर्वात कमी आहे.

**17) काम करणारे :-**

2001 च्या जनगणनेनुसार जिल्ह्यातील एकूण लोकसंख्येपैकी 16.53 लाख ( 47 टक्के) काम करणारी लोकसंख्या असून त्यापैकी 13.04 लाख ग्रामीण भागातील व 3.49 लाख नागरी भागातील आहे. एकूण कामक-यांपैकी 40 टक्के शेतकरी, 16 टक्के शेतमजूर 3 टक्के घरगुती उद्योगातील कामकरी व उर्वरित 41 टक्के इतर कामकरी आहेत. सिमांतिक कामकरी 2.58 लाख असून ते एकूण लोकसंख्येच्या 7 टक्के इतके आहेत.

**18) लोकसंख्येचे वयोगटानुसार वर्गीकरण :-**

2001 च्या जनगणनेप्रमाणे जिल्ह्यातील एकूण लोकसंख्येपैकी सुमारे 39 टक्के लोकसंख्या 1 ते 19 वर्षे वयोगटातील, 44 टक्के लोकसंख्या 20 ते 49 वर्षे वयोगटातील व उर्वरित 17 टक्के लोकसंख्या 50 वर्षांहून अधिक वयोगटातील आहे.

**19) निवासी घरे व कुटुंबे :-**

2001 चा जनगणने नुसार जिल्ह्यातील एकूण कुटुंबांपैकी 74 टक्के कुटुंबे ग्रामीण तर 26 टक्के कुटुंबे नागरी भागातील आहेत.

**20) वहित धारणा :-**

कृषी गणना 1990-91 प्रमाणे जिल्ह्यात 4.47 लाख वहित खातेदार असून त्यांचे एकूण क्षेत्र 4.94 लाख हेक्टर इतके होते. 66 टक्के खातेदार एक हेक्टरपेक्षा कमी जमीनधारणा करीता होते. तर एक ते दोन हेक्टर, दोन ते तीन हेक्टर व तीन ते चार हेक्टर क्षेत्र धारण करणारे खातेदार अनुक्रमे 19, 7 व 3 टक्के होते. पाच हेक्टरपेक्षा जास्त धारण करणारे 3 टक्के खातेदार होते. एकूण खातेदारांपैकी 8 टक्के खातेदार पूर्ण ओलिताखालील, 70 टक्के पूर्ण जिरायत तर 30 टक्के खातेदार अंशतः ओलिताखालील व जिरायत जमीन धारण करीत होते.

**21) जमिनीचा वापर :-**

सन 1999-2000 च्या आकडेवारीनुसार जिल्ह्याच्या एकूण भौगोलिक क्षेत्रापैकी 18 टक्के जंगलव्याप्त, 10 टक्के शेतील उपलब्ध नसलेले, 16 टक्के लागवड न केलेले व गडीक तर निव्वळ कसलेले क्षेत्र 55 टक्के इतके होते. एकूण लागवडीखालील क्षेत्रापैकी 78 टक्के निव्वळ पेरलेले क्षेत्र व उर्वरित 22 टक्के दुबार पेरलेले क्षेत्र होते.

एकूण भौगोलिक क्षेत्रापैकी सर्वात जास्त निव्वळ कसलेले क्षेत्र चंदगड तालुक्यात तर सर्वात कमी गमनबागडा तालुक्यात होते. दुबार पेरलेले क्षेत्र मडहिंग्लज तालुक्यात जास्त व चंदगड तालुक्यात सर्वात कमी होते.

**22) मुख्य पिके व त्याखालील क्षेत्र :-**

जिल्ह्यात सन 1999-2000 मध्ये प्रामुख्याने एकूण पिकाखालील क्षेत्रापैकी तृणधान्याखाली 33 टक्के क्षेत्र होते. त्यामध्ये भात, गहू, ज्वारी व नाचणी या पिकाखाली अनुक्रमे 20 टक्के, 1 टक्के, 5 टक्के व 5 टक्के क्षेत्र होते. कडधान्याखाली 4 टक्के क्षेत्र होते. ऊस या नगदी पिकाखाली 17 टक्के क्षेत्र होते. एझीयाच्या पीकखाली 23 टक्के क्षेत्र असून त्यापैकी बहुतांशी म्हणजे 11 टक्के क्षेत्र भुईमूग व 11 टक्के क्षेत्र सोयाबीन या पिकाखाली होते. इतर अखाद्य पिकाखाली 41 टक्के क्षेत्र होते.

भात हे पीक प्रमुख्याने चंदगड, शाहुवाडी, मुदरगड, राधानगरी, करवीर व पन्हाळा, या तालुक्यात मोठ्याप्रमाणावर घेतले जाते. नाचणी हे पीक चंदगड, आजरा, मुदरगड, व शाहुवाडी या तालुक्यात घेतले जाते. सरसो ज्वारी हे पीक हातकणंगले, गडहिंग्लज, करवीर, व कागल, पन्हाळा तालुक्यात तर रबी ज्वारी हे पीक हातकणंगले, कागल, शिराळ, व मुदरगड तालुक्यात घेतले जाते. असे दिसून येते.

**23) फळे व भाजीपाला :-**

सन 1999-2000 मध्ये एकूण पिकाखालील क्षेत्रापैकी फळे व भाजीपाला या खाली 2.52 टक्के क्षेत्र असून भाजीपाल्यामध्ये प्रामुख्याने कांदा, बटाटा, वांगी, फ्लावर, टोमॅटो, दुधीमोपळा व पालेभाज्या तर फळांमध्ये काजू, आंबा केळी, चिक्कू व द्राक्षे ही पीके घेतलेली होती.

**24) मुख्य पीकांचे दर हेक्टरी उत्पादन :-**

मुख्य पीकांच्या दर हेक्टरी उत्पादनाचा विचार करता सन 2005-06 मध्ये ज्वारी, मका, नाचणी, वगळता इतर सर्व पिकांच्या दर हेक्टरी उत्पादनात घट दिसून येते.

**25) रासायनिक खतांचे वाटप/वापर :-**

नैसर्गिक खतांच्या तुटवड्यामुळे रासायनिक खतांचा जिल्ह्यात मोठ्याप्रमाणावर वापर करण्यात येतो. जिल्ह्यात सन 2005-2006 या वर्षी 218 हजार मेटन रासायनिक खतांचे वाटप करण्यात आले असून सन 2004-05 च्या तुलनेत रासायनिक खतांचे वाटप जास्त प्रमाणात झाले आहे.

**26) कृषी उत्पादन साठवणूक व पणन :-**

जिल्ह्यात कोल्हापूर, जयसिंगपूर, वडगांव व गडहिंग्लज या चार नियंत्रित बाजारपेठे असून बाजार समित्यांनी कृषी उत्पादन साठवणुकीची सोय केली आहे. या बाजारपेठेत प्रामुख्याने तांदूळ, गूळ, मुईमूग, मका, ज्वारी, गहू व मिरची या पिकांची मोठ्याप्रमाणावर आवक होते. कोल्हापूर बाजारपेठ गुळासाठी, जयसिंगपूर व वडगांव मुईमूग व सोयाबीनसाठी आणि गडहिंग्लज ज्वारी व मिरचीसाठी प्रसिध्द आहे.

**27) सिंचनाच्या सोयी :-**

अ) मोठे व मध्यम प्रकल्प - जिल्ह्यात राधानगरी, तुळशी, दुधगंगा व वारणा हे चार मोठे पाटबंधारे प्रकल्प असून त्यांचे कोल्हापूर जिल्ह्यातील एकूण लाभक्षेत्र 220434 हेक्टर आहे. वारणा पाटबंधारे प्रकल्पाखाली कोल्हापूर व सांगली जिल्ह्यातील लाभक्षेत्राचा समावेश आहे. हा प्रकल्प पूर्ण झाल्यावर ओलीताखाली येणारे क्षेत्र 135234 हेक्टर असून सन 2005-2006 मध्ये राधानगरी, तुळशी, दुधगंगा व वारणा प्रकल्पाखाली 62071 हेक्टर ( बारमाही ) व 16094 ( हंगामी ) क्षेत्र प्रत्यक्ष ओलीताखाली आले आहे. राधानगरी व तुळशी या प्रकल्पाची कामे पूर्ण झाली असून उर्वरित 2 प्रकल्पांची कामे पूर्ण असून कालव्यांचे काम प्रगतीपथावर आहेत. तसेच जिल्ह्यात कासारी, पाटगांव, कुंभी, कडवी, चित्री, विकोत्रा, जंगमहट्टी, धामणी, जांभरे, घटप्रमा, हिरण्यकेशी व सर्फनाला हे 12 मध्यम पाटबंधारे प्रकल्पांपैकी 4 पूर्ण असून उर्वरित प्रकल्पांचे काम प्रगतीपथावर आहे. सन 2005-2006 मध्ये जिल्ह्यात विहिरीखेरीज 129 लघुपाटबंधारे प्रकल्पांची कामे पूर्ण झाली आहेत.

**28) ओलीताखालील क्षेत्राची वर्गवारी :-**

सन 1999-2000 च्या आकडेवारीनुसार जिल्ह्यात एकूण 125794 हेक्टर क्षेत्र ओलीताखाली असून पैकी 95 टक्के क्षेत्र निव्वळ ओलीताखाली आहे. निव्वळ ओलीताखालील क्षेत्रापैकी 51 टक्के क्षेत्र पृष्ठभागीय उपसा सिंचनाद्वारे व उर्वरित 49 टक्के क्षेत्र विहिरीद्वारे ओलीताखाली आणले आहे.

सन 1999-2000 च्या आकडेवारीनुसार एकूण ओलीताखालील क्षेत्रापैकी 12 टक्के क्षेत्र अन्नधान्याखाली, 76 टक्के ऊसाखालील तर उर्वरित क्षेत्र इतर पिकाखालील आहे. एकूण लागवडीखालील क्षेत्राशी निव्वळ ओलीताखालील क्षेत्राचे प्रमाण 23 टक्के इतके येते.

**29)पशुधन :-**

सन 1997 च्या पशुगणनेनुसार जिल्ह्यात 12.82 लाख इतके पशुधन होते. त्यापैकी गायी/बैल 20 टक्के, म्हैस/रेडे 51 टक्के, मेंढ्या 14 टक्के, शेळ्या 14 टक्के होत्या. दर चौ. कि.मी. क्षेत्रामागे पशुधन घनता 165 इतकी होती.

सन 1992 च्या पशुगणनेपेक्षा 1997 च्या पशुगणनेमध्ये 13 टक्केने वाढ झालेली आहे. गाय/बैल पशुवर्गामध्ये 2 टक्के, म्हैस वर्ग पशुमध्ये 19 टक्के व शेळ्या/मेंढ्या मध्ये ही वाढ 10 टक्केनी झाली आहे.

सन 1997 च्या पशुगणनेनुसार कुक्कूट पक्षांची संख्या 15.83 लाख असून 1992 च्या गणनेपेक्षा 14 टक्के वाढलेली आहे.

**30)पशुधन उत्पादने :-**

पशुधन उत्पादनांमध्ये प्रामुख्याने दुध, दुधापासून तयार केलेले पदार्थ, मांस व अंडी यांचा समावेश होतो. जिल्ह्यात सन 2005-2006 मध्ये 3504 लाख लिटर दूध संकलन झाले आहे. सन 2005-2006 मध्ये ग्रामीण भागात 3858 संस्थांमार्फत दुध संकलन करण्यात आले. सहकारी दुध संघांनी दुधापासून इतर पदार्थांची निर्मिती मोठ्याप्रमाणावर सुरु केली असून त्या क्षेत्रामध्ये त्यांनी लौकीक मिळविला आहे.

**31)पशुवैद्यकिय सुविधा :-**

जिल्ह्यात सन 2005-2006 मध्ये 7 पशु सर्वचिकित्सालय, 90 पशुवैद्यकिय दवाखाने, 78 प्रशुप्रथमोपचार केंद्रे, 1 कृत्रिम रेतन केंद्रे, 175 कृत्रिम रेतन उपकेद्रांमार्फत पशुउपचाराचे कार्य केले जात आहे.

**32)मत्स्यव्यवसाय :-**

जिल्ह्याला सागरी किनारा नसल्याने भुजल मत्स्यव्यवसाय केला जातो. जिल्ह्यातील नद्यांची लांबी 955 कि.मी. असून सन 2005-2006 मध्ये मत्स्य व्यवसायासाठी अनुकूल क्षेत्र 7959 हेक्टर होते. संदर्भ वर्षात एकूण 3159.03 मे.टन मत्स्य उत्पादन झाले असून त्याची उत्पादकाला मिळालेली किंमत रु.755.17 लाख आहे. संदर्भ वर्षात मत्स्यव्यवसाय क्षेत्रासाठी 724.48 लाख मत्स्यबिजाचा वापर केला आहे.

**33)विद्युतीकरण :-**

सन 2005-2006 अखेर जिल्ह्यातील सर्व शहरांचे व 1217 गावांपैकी 1193 गावांचे विद्युतीकरण पूर्ण झाले आहे.

**34)विजेचा वापर :-**

सन 2005-2006 मध्ये म.रा.वी.मं. कडील विजेचा वापर 1940900 हजार किलोवॅट तास इतका झाला असून त्यापैकी 14.35 टक्के घरगुती वापरासाठी, 53.38 टक्के औद्योगिक, 24.17 टक्के कृषी क्षेत्रासाठी तर 3.51 टक्के इतर कारणांसाठी झाला आहे. संदर्भ वर्षातील कनेक्शन्सची संख्या 7.01 लाख इतकी आहे.

**35)उद्योग :-**

कोल्हापूर जिल्हा औद्योगिकदृष्ट्या प्रगत जिल्हा असून औद्योगिकरणात आवश्यक असलेल्या वाहतूक व दळणवळणाच्या सोयी उपलब्ध आहेत. जिल्ह्यात कोल्हापूर व इचलकरंजी येथे मोठ्याप्रमाणावर औद्योगिकरण झाले आहे. इचलकरंजी हे कापड निर्मितीचे केंद्र असून कोल्हापूर येथे कृषी अवजारे, यंत्रमाग, हातमाग, कुटीर उद्योग कार्यरत आहेत. जिल्ह्यात शिरोली, इचलकरंजी, जयसिंगपूर व कोल्हापूर शहरात

उद्यमनगर येथे औद्योगिक वसाहती स्थापन झाल्या असून हुपरी येथे सांन्या-चांदीचे दागिने मोठ्याप्रमाणात तयार करण्यात येत असल्याने तेथेही औद्योगिक वसाहत स्थापन केली आहे. जिल्ह्यात 18 सहकारी व 1 खाजगी साखर कारखाना असे एकूण 19 साखर कारखाने कार्यरत असून 2005-2006 मध्ये 87.68 लाख टन ऊसाचे गाळप करून 14 लाख मे.टन साखर उत्पादन झाले आहे. सन 2005 च्या वार्षिक उद्योग पाहणीनुसार जिल्ह्यात नोंदणी केलेले कारखाने 1456 असून बंद कारखान्यांची संख्या 173 इतकी आहे. चालू कारखान्यातील कामगारांची संख्या 47753 इतकी होती.

**36) वाहतूक व दळणवळण :-**

सन 2005-2006 अखेर जिल्ह्यातील एकूण रस्त्यांची लांबी (न.प.हद्दीतील रस्त्यांसह) 9041 कि.मी. होती. त्यापैकी 5116 कि.मी. डांबरी, 1642 कि.मी. खडीचा व 2239 कि.मी. इतर माल वापरून तयार करण्यात आलेला होता. जिल्ह्यातील रेल्वे मार्गाची लांबी 35.67 कि.मी. असून 6 रेल्वे स्थानके आहेत.

**37) वापरात असलेली वाहने :-**

सन 2005-2006 अखेर जिल्ह्यात 4.74 लाख वाहने वापरात होती. यामध्ये सर्वात जास्त म्हणजे 77 टक्के वाहने दुचाकी, 10 टक्के जिप्स/स्टेशन वॅगन्स, 3 टक्के ट्रॅक्टर, 3 टक्के रिक्शा व उर्वरित वाहने 7 टक्के होती.

**38) टपाल व दूरध्वनी सेवा :-**

सन 2005-2006 अखेर जिल्ह्यात टपालघरांची संख्या 559 व तार घरांची संख्या 86 इतकी होती. दर एक लाख लोकसंख्येमागे टपाल कार्यालयाची संख्या 15 होती. जिल्ह्यात दूरध्वनीची संख्या 225535 इतकी होती. दूरध्वनीची संख्या करवीर तालुक्यात सर्वात जास्त असून गगनबावडा तालुक्यात सर्वात कमी आहे.

**39) रोजगार व स्वयंरोजगार मार्गदर्शन केंद्रे :-**

सन 2005-2006 अखेर जिल्ह्यात सेवायोजन कार्यालयात नोंदणी पटावरील उमेदवारांची संख्या 137506 होती. संदर्भ वर्षात नोकरीस लागलेल्या उमेदवारांची संख्या 625 इतकी होती. संदर्भ वर्षात जाहीर केलेल्या रिकाम्या जागा 863 इतक्या होत्या.

**40) सहकारी संस्था :- ( पुनर्गर्काशित )**

सन 2004-2005 अखेर जिल्ह्यात एकूण 12073 सहकारी संस्था होत्या. एकूण सहकारी संस्थांपैकी 14 टक्के कृषी पतसंस्था, 21 टक्के बिगर कृषी पतसंस्था होत्या.

संदर्भ वर्षात जिल्हा मध्यवर्ती सहकारी बँकेत रु. 1196.28 कोटीची कर्जे दिली होती. त्यापैकी रु.640.07 कोटीची कर्जे अल्पमुदतीची होती.

**41) बँका :-**

जिल्ह्यात सन 2005-2006 अखेरीस वर्गीकृत बँकांची 225 कार्यालये होती. वर्गीकृत बँकांच्या 225 शाखांपैकी सर्वाधिक 80 शाखा करवीर तालुक्यात तर सर्वात कमी शाखा (दोन) गगनबावडा तालुक्यात आहेत.

**42) विमा :-**

जिल्ह्यात सन 2005-2006 अखेरीस विमा महामंडळांच्या 11 शाखा असून चालू वर्षी 127745 विमापत्रे उत्तरविण्यात आली असून विम्याची एकूण रक्कम 5043.98 लाख रुपये आहे.

**43) सरासरी घाऊक किमती :-**

सन 2005-2006 मध्ये शेती मालाच्या सरासरी घाऊक किमती प्रती क्विंटल पुढीलप्रमाणे होत्या. ज्वारी (संकरित) रु. 887, गहू रु. 991, भुईमूग शिंग (फुले प्रगती) प्रती क्विंटल घाऊक दर रु. 1745 व गूळ रु. 1870 असा होता.

**44) सरासरी किरकोळ किमती :-**

जिल्हा मुख्यालयामार्फत गोळा करण्यात आलेल्या सन 2004 च्या जीवनवश्यक वस्तूंमध्ये सर्वसाधारणपणे डाळी, धान्य, या गटातील वस्तूंच्या किमतीमध्ये सन 2003 च्या तुलनेत काहीप्रमाणात वाढ झालेली आहे तसेच दूध व दुग्धजन्य पदार्थ, तेल साखर, या गटातील वस्तूंच्या किमतीमध्ये वाढ झालेली आहे.

**45) ग्राहक किमतीचे निर्देशांक (पायभूत वर्ष 1982) :-**

सन 2005-2006 मध्ये सर्वसाधारण ग्राहक किमती निर्देशांकाची 579 इतका होता. सन 2004-05 च्या तुलनेत (561) या निर्देशांकात वाढ झालेली आहे. सन 2005-06 च्या ग्राहक निर्देशांकात अन्न गटाचा 585 पानसुपारी, तंबाखू गटाचा 733, दिवाबत्ती व इंधन 595, घरबांधणी गटाचा 506, कापड, बिछाना, पादत्राणे गटाचा 385 तर संकीर्ण गटाचा 650 इतका निर्देशांक आहे.

**48) शाळा, महाविद्यालये :- ( पुनर्प्रकाशित )**

जिल्ह्यात 2108 प्राथमिक (सन 2002-03), 626 माध्यमिक (सन 2003-04), 114 उच्च माध्यमिक शाळा (सन 2003-04) व 78 सामान्य महाविद्यालये (सन 2002-03) होती. कोल्हापूर येथे शिवाजी विद्यापीठ कार्यरत आहे.

सन 2002-2003 या वर्षात (महाविद्यालये सोडून) एकूण 8.63 लाख विद्यार्थी शिक्षण घेत होते. त्यापैकी 13 टक्के पूर्व प्राथमिक शाळेत, 45 टक्के प्राथमिक शाळेत, 23 टक्के माध्यमिक शाळेत, 15 टक्के उच्च माध्यमिक शिक्षण घेणारे विद्यार्थी होते.

**49) वैद्यकीय व सार्वजनिक आरोग्य :-**

सन 2005-2006 अखेर जिल्ह्यात 24 रुग्णालये, 70 दवाखाने, 4 प्रसूतीगृहे, 72 प्राथमिक आरोग्य केंद्रे कार्यरत होती. या संस्थांतील खाटांची संख्या 2272 इतकी असून संदर्भ वर्षात 129962 आंतररुग्ण व 20510 बाह्य रुग्णांवर उपचार केले आहेत. सन 2003 च्या अंतीम आकडेवारीनुसार 2003 मध्ये नोंदलेले जन्म 59644 व मृत्यू 26146 इतके आहेत.

**50) कुटूंब कल्याण कार्यक्रम :-**

सन 2005-2006 अखेर जिल्ह्यात 92 कुटूंब नियोजन केंद्रे कार्यरत असून वर्षाअखेर 459830 निर्विजीकरण शस्त्रक्रिया करण्यात आल्या. संदर्भ वर्षात माताबाल संगोपन कार्यक्रमाखाली धनुर्वात, डी.टी.पी. पोलिओ, बी.सी.जी., गोवर इत्यादि लसी टोचण्यात आल्या.

**51) वार्षिक योजना/अनुशेष/स्टेटपूल कार्यक्रमाखाली झालेला खर्च :-**

सन 2005-2006 मध्ये जिल्हा वार्षिक योजनेखाली रुपये 41.95 कोटी इतका खर्च झाला आहे. संदर्भ वर्षात विशेष घटक योजनेखाली रु. 17 कोटी खर्च झाला आहे. रोजगार हमी योजनेखाली रु. 4.24 लाख खर्च झालेला असून 0.09 लाख मनुष्यदिन रोजगार निर्मिती झाली आहे.

**52) जिल्हा उत्पन्न**

जिल्हास्तरावरील उत्पन्नाचे अचूक अंदाज करण्यासाठी प्रदेशाला संघीत करणारे उत्पन्न ही संकल्पना वापरणे योग्य असले तरी, जिल्हास्तरावरील आर्थिक उलाढलीचा परिणाम जिल्हापुरताच मर्यादित राहत नसल्याने संबंधीत जिल्हाला बाहेरून प्राप्त होणारे व संबंधीत जिल्हातून बाहेर जाणा-या उत्पन्नाचे मोजमाप करणे शक्य नसल्याने, सदर पद्धतीचा वापर करता येत नाही. त्यामुळे उत्पन्न स्रोत पद्धती (Income originating approach ) या संकल्पनेचा अवलंब करून जिल्हास्तरावरील उत्पन्नाचे अंदाज तयार केलेले आहेत.

जिल्हा उत्पन्नाचे अंदाज तयार करण्याकरीता लागणारी मुलभूत माहिती अजूनही समाधानकारकरीत्या उपलब्ध नाही. प्राथमिक क्षेत्राकरीता बहुतांश आकडेवारी उपलब्ध आहे. मात्र इतर क्षेत्राकरीता आकडेवारी अतिशय अल्पशा प्रमाणात उपलब्ध आहे. ज्या क्षेत्राकरीता जिल्हास्तरावरील आकडेवारी उपलब्ध नाही, त्या क्षेत्राकरीता जिल्हावार अनुरूप असे निर्देशांक वापरून त्या आधारे राज्यस्तरावरील उत्पन्नाची जिल्ह्यामध्ये विभागणी करण्यात आलेली आहे..

आकडेवारीच्या उपलब्धतेचा अभाव, अनुरूप निर्देशांकांचा वापर तसेच पध्तीमधील अंगभूत उणीवा या सर्वामुळे जिल्हा उत्पन्नाचे अचूक अंदाज बांधण्यामध्ये मर्यादा येत असल्याने, हे अंदाज ढोबळ मानाने जिल्हातील उत्पन्नाची पातळी आजमाविण्याकरीता वापरावेत. या प्रकाशनात प्रकाशीत केलेले जिल्हा उत्पन्नाचे अंदाज वापरताना वरील मर्यादा लक्षात घ्याव्यात.

**53) संकीर्ण :-**

सन 2005-2006 मध्ये कोल्हापूर महानगरपालिकेचे उत्पन्न व खर्च अनुक्रमे रू. 167.20 कोटी व रू. 163.22 कोटी इतका आहे. जिल्हातील नऊ नगरपालिकांचे एकूण उत्पन्न 97.65 कोटी इतके असून 93.37 कोटी इतका खर्च झाला आहे.





जिल्हा सामाजिक व आर्थिक समालोचन सन 2005-06

दृष्टिक्षेपात कोल्हापूर जिल्हा

अ.क्र.	बाब	परिमाणं	जिल्हा	महाराष्ट्र
1	2	3	4	5
एक	प्राकृतिक रचना			
1	भौगोलिक स्थान			
	1.1 उत्तर अक्षांश	अंश	15 ते 17	16.4-22.1
	1.2 पूर्व रेखांश	अंश	73 ते 74	72.6-80.9
	1.3 क्षेत्रफळ	000 चौ.कि.मी.	7.76	308
2	प्रशासकीय रचना			
	2.1 तालुके	संख्या	12	353
	2.2 शहरे	संख्या	18	378 #
	2.3 एकूण गावे	संख्या	1217	43711
	2.4 पैकी निर्जन गावे	संख्या	21	2616
दोन	स्थानिक स्वराज्य संस्था			
1	महानगरपालिका	संख्या	1	22
2	नगरपरिषदा	संख्या	9	222
3	कटकमंडळे	संख्या	0	7
4	पंचायत समित्या	संख्या	12	350
5	ग्रामपंचायती	संख्या	1026	27920
तीन	लोकसंख्या (2001)			
1	ग्रामीण	हजार	2473	55778
2	नागरी	हजार	1050	41101
3	एकूण	हजार	3523	96879
4	पुरुष	हजार	1807	50401
5	स्त्रिया	हजार	1716	46478
6	स्त्रिया प्रति हजार पुरुष	संख्या	950	922
7	अनुसूचित जातींची लोकसंख्या	हजार	450	9882
	7.1 एकूण लोकसंख्येशी प्रमाण	टक्के	12.77	10.2
8	अनुसूचित जमातींची लोकसंख्या	हजार	21	8577
	8.1 एकूण लोकसंख्येशी प्रमाण	टक्के	0.6	8.85
9	घनता (लोकसंख्या प्रति चौ.कि.मी.)	संख्या	455	315

# गणना शहरांसह

जिल्हा सामाजिक व आर्थिक समालोचन सन 2005-06

दृष्टिक्षेपात कोल्हापूर जिल्हा

अ.क्र.	बाब	परिमाण	जिल्हा	महाराष्ट्र
1	2	3	4	5
10	साक्षरतेचे प्रमाण	टक्के	76.93	76.9
	10.1 ग्रामीण	टक्के	73.07	70.4
	10.2 नागरी	टक्के	85.87	85.5
	10.3 एकूण	टक्के	76.93	76.9
	10.4 पुरुष	टक्के	87.47	86.0
	10.5 स्त्रिया	टक्के	66.02	67.0
	10.6 साक्षरतेमध्ये महाराष्ट्राचा देशात क्रमांक	क्रम संख्या	---	दुसरा
11	दारिद्र्य रेषेखालील ग्रामीण कुटुंबे (1999-2000)	लाख	81.8 (1998 प्रमाणे)	3.8
चार	जिल्हा उत्पन्न अंदाज			
1	चालू किमतीनुसार (1993-94 च्या मालिकेप्रमाणे)			
	1.1 एकूण उत्पन्न (स्थूल)	कोटी रु.	13068	* 37878
	1.2 दरडोई उत्पन्न (स्थूल)	रुपये	35785	36423
	1.3 एकूण उत्पन्न (निव्वळ)	कोटी रु.	11697	328451
	1.4 दरडोई उत्पन्न (निव्वळ)	रुपये	32028	32170
2	स्थिर किमतीनुसार (1993-94)			
	2.1 एकूण उत्पन्न (स्थूल)	कोटी रु.	7456	208253
	2.2 दरडोई उत्पन्न (स्थूल)	रुपये	20417	20397
	2.3 एकूण उत्पन्न (निव्वळ)	कोटी रु.	6637	182389
	2.4 दरडोई उत्पन्न (निव्वळ)	रुपये	18174	17864
घात	कृषि (2002 - 03 अस्थायी)			
1	भौगोलिक क्षेत्र	हजार हेक्टर	776	30758
2	जंगलव्याप्त क्षेत्र	हजार हेक्टर	140	5214
3	जंगलव्याप्त क्षेत्राचे भौगोलिक क्षेत्राशी प्रमाण	टक्के	18	16.95
4	शेतीला उपलब्ध नसलेली जमीन			
	4.1 विंगर- शेती वापराखालील	हजार हेक्टर	35	1390
	4.2 पडीत आणि लागवाडीलायक नसलेली	हजार हेक्टर	42	1725
	4.3 एकूण (4.1 + 4.2)	हजार हेक्टर	77	3115

\* प्रारंभिक अंदाज

जिल्हा सामाजिक व आर्थिक समालोचन सन 2005-06

दृष्टिक्षेपात कोल्हापूर जिल्हा

अ.क्र.	बाब	परिमाण	जिल्हा	महाराष्ट्र
1	2	3	4	5
5	पडीत जमिनीव्यतिरिक्त लागवड न केलेली इतर जमीन			
	5.1 कायम गुरेचरण व इतर	हजार हेक्टर	उ.ना.	1249
	5.2 झाडे-झुडपांखालील	हजार हेक्टर	उ.ना.	251
	5.3 लागवडीलायक परंतु पडीत	हजार हेक्टर	76	917
6	पडीत जमीन			
	6.1 चालू पड	हजार हेक्टर	20	1364
	6.2 इतर पड	हजार हेक्टर	28	1216
7	पिकाखालील क्षेत्र			
	7.1 पिकाखालील निव्वळ क्षेत्र	हजार हेक्टर	434	17432
	7.2 दुसोटा क्षेत्र	हजार हेक्टर	113	4758
	7.3 एकूण पिकाखालील क्षेत्र ✓	हजार हेक्टर	554	22190
8	ओलिता खालील क्षेत्र (2003 -04)			
	8.1 निव्वळ ओलित क्षेत्र	हजार हेक्टर	120	2944
	8.2 एकूण ओलित क्षेत्र	हजार हेक्टर	126	3636
9	महत्वाच्या पिकाखालील क्षेत्र			
	9.1 तृणधान्ये	हजार हेक्टर	182	9217
	9.2 कडधान्ये	हजार हेक्टर	25	3384
	9.3 तेलबिया	हजार हेक्टर	127	3028*
	9.4 ऊस	हजार हेक्टर	96	N.A.
	9.5 कापूस	हजार हेक्टर	0.1	2840
10	पर्जन्य (सगमरी)	मि.मी.	142	N.A.
11	जमीन वहिती धारण संख्या (1995-96) ✓			
	11.1 क्षेत्र 2 हेक्टरपेक्षा कमी	शंभर हेक्टर	381	66925
	11.2 क्षेत्र 2 ते 10 हेक्टर	शंभर हेक्टर	64	113083
	11.3 क्षेत्र 10 हेक्टरपेक्षा जास्त	शंभर हेक्टर	2	18788
	*अंदाजित			

जिल्हा सामाजिक व आर्थिक समालोचन सन 2005-06

दृष्टिक्षेपात कोल्हापूर जिल्हा

अ.क्र.	बाब	परिमाण	जिल्हा	महाराष्ट्र
1	2	3	4	5
सहा	जलसिंचन पूर्ण झालेले पाटबंधारे प्रकल्प व त्यांखालील लाभक्षेत्र			
1	मोठे पाटबंधारे प्रकल्प	संख्या	4	32
	1.1 लाभक्षेत्र (निर्मित सिंचन क्षमता 30/6/2005 पर्यंत)	हजार हेक्टर	220	2327
2	मध्यम पाटबंधारे प्रकल्प	संख्या	4	178
	2.1 लाभक्षेत्र (निर्मित सिंचन क्षमता)	हजार हेक्टर	48	692
3	लघु पाटबंधारे प्रकल्प (राज्यक्षेत्र)	संख्या	17	2274
	3.1 लाभक्षेत्र	हजार हेक्टर	12	984
4	सिंचन विहिरीखाली भिजणारे क्षेत्र	हजार हेक्टर	63	597**
सात	पशुसंवर्धन (पशुगणना -1997)	(संख्या)		
1	एकूण पशुधन (2003) (अस्थायी)	हजार	1282	36,775
2	गो जातीय	हजार	261 (गाय व बेल)	16,303
3	महिषवर्गीय	हजार	655	6,145
4	मेंढया व शेळ्या	हजार	360	13,779
5	कोंबडया व बदके	हजार	1583	37968
आठ	सहकार क्षेत्र (पुनर्प्रकाशित)			
1	सहकारी संस्था (2004-05)	संख्या	12073	1,84,390
2	प्राथमिक कृषि सहकारी पतसंस्था	संख्या	1688	21,091
	2.1 सभासद संख्या	हजार	747	11,840
	2.2 दिलेली कर्जे	लाख रु.	36340	411497
	2.2 येणे कर्जे	लाख रु.	54756	815126
3	सहकारी दुग्धसंस्था	संख्या	3665	26277
**सिंचन स्थितीदर्शक अहवाल 2005-06 जलसंपदा विभाग.				

जिल्हा सामाजिक व आर्थिक समालोचन सन 2005-06

दृष्टिक्षेपात कोल्हापूर जिल्हा

अ.क्र.	बाब	परिमाण	जिल्हा	महाराष्ट्र
1	2	3	4	5
नऊ	वीज			
1	विद्युतीकरण झालेली गावे	संख्या	1193	40351***
2	वीज पुरवठा केलेले कृषी पंप संच	हजार	---	2573
3	विजेचा वापर	दशलक्ष कि.वॅ.तास	1940	55684
	3.1 घरगुती (2005-06)	दशलक्ष कि.वॅ.तास	279	12916
	3.2 वाणिज्यिक	दशलक्ष कि.वॅ.तास	70	5420
	3.3 औद्योगिक	दशलक्ष कि.वॅ.तास	1036	22515
	3.4 कृषि	दशलक्ष कि.वॅ.तास	469	10733
	3.5 इतर	दशलक्ष कि.वॅ.तास	68	76
	3.6 एकूण (3.1 ते 3.5)	दशलक्ष कि.वॅ.तास	1922	51,660
दहा	परिवहन व दळणवळण			
1	रेल्वे मार्गांची एकूण लांबी	कि.मी.	35.67	5527
2	रस्त्यांनी जोडलेली गावे			
	2.1 वारमाही	संख्या	1139	38,262
	2.2 हंगामी	संख्या	31	1515
3	रस्त्यांची लांबी (पृष्ठांकित)			
	3.1 राष्ट्रीय महामार्ग (2005 अखेर)	कि.मी.	65	4367
	3.2 राज्य महामार्ग	कि.मी.	860	33,406
	3.3 प्रमुख जिल्हामार्ग	कि.मी.	1630	48824
	3.4 इतर जिल्हामार्ग	कि.मी.	2118	44792
	3.5 ग्रामीण रस्ते	कि.मी.	3182	97913
	3.6 एकूण (3.1 ते 3.5)	कि.मी.	7855	229302
***महाराष्ट्र राज्य विद्युत मंडळ मुंबई				

जिल्हा सामाजिक व आर्थिक समालोचन सन 2005-06

दृष्टिक्षेपांत कोल्हापूर जिल्हा

अ.क्र.	बाब	परिमाण	जिल्हा	महाराष्ट्र
1	2	3	4	5
अकरा	नोंदणीकृत कारखाने व रोजगार (2005)			
1	नोंदणीकृत कारखाने	संख्या	1434	35849*
2	नोंदणीकृत चालू कारखाने (त्यांतील कामगार)	संख्या	1264	29256
		संख्या	47369	1192619
3	साखर कारखाने (साखरेचे उत्पादन)	संख्या	22	101
		हजार मे. टन	77	22.33
4	सहकारी सूत गिरण्या	संख्या	39	191
बारा	कर्मचारी गणना (1 जुलै 2005 रोजी भरलेली पदे)		1 जुलै 2005	
1	शासकीय	हजार	16	603
2	जिल्हा परिषदा	हजार	18	444
3	नगर परिषदा	हजार	3	569
4	महानगरपालिका	हजार	8	126
तेरा	शिक्षण क्षेत्र (2004 - 05)			
1	प्राथमिक शिक्षण		2002-03	
	1.1 एकूण शाळा	संख्या	2108	68644
	1.2 विद्यार्थी	हजार	391	11806
	1.3 शिक्षक	हजार	4	338
	1.4 प्रति शिक्षक विद्यार्थी	संख्या	35	35
2	माध्यमिक शिक्षण	संख्या		
	2.1 एकूण शाळा	संख्या	626	19480
	2.2 विद्यार्थी	हजार	200	10893
	2.3 शिक्षक	हजार	1	285
	2.4 प्रति शिक्षक विद्यार्थी	संख्या	32	38
3	उच्च शिक्षण			
	3.1 संस्था	संख्या	78	1654
	3.2 एकूण विद्यार्थी	हजार	N.A.	1094
*महाराष्ट्राची आर्थिक आकडेवारी 2005				

जिल्हा सामाजिक व आर्थिक समालोचन सन 2005-06

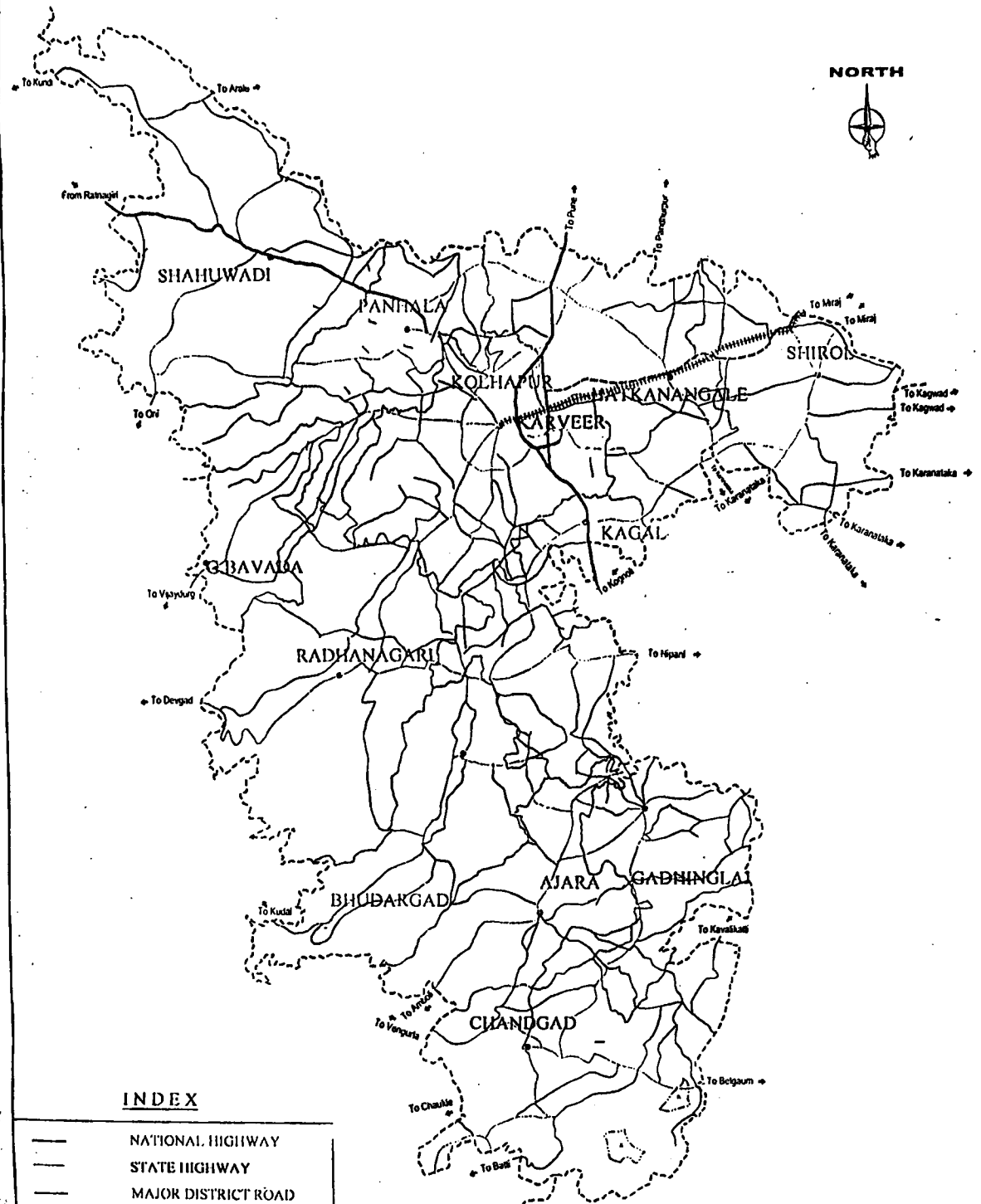
दृष्टिक्षेपात कोल्हापूर जिल्हा

अ.क्र.	बाब	परिमाण	जिल्हा	महाराष्ट्र
1	2	3	4	5
4	तांत्रिक व व्यवसाय शिक्षण			
	4.1 व्यवसाय पदवी शिक्षण संस्था (प्रवेश क्षमता)	संख्या संख्या	--- ---	278 52571
	4.2 व्यवसाय पदविका शिक्षण संस्था (प्रवेश क्षमता)	संख्या संख्या	--- ---	508 61509
	4.3 शासकीय औद्योगिक प्रशिक्षण संस्था (प्रवेश क्षमता)	संख्या संख्या	--- ---	361 66124
	4.4 अशासकीय औद्योगिक प्रशिक्षण संस्था (विना अनुदानित ) (प्रवेश क्षमता)	संख्या संख्या	--- ---	202 25676
चौदा	सार्वजनिक आरोग्य			
1	रुग्णालये (2005)	संख्या	24	1028
2	दवाखाने	संख्या	70	2058
3	प्राथमिक आरोग्य केंद्रे	संख्या	72	1807
4	प्राथमिक आरोग्य उपकेंद्रे	संख्या	410	N. A.
5	प्राथमिक आरोग्य पथके	संख्या	6	177
पंधरा	आदिवासी कल्याणकारी योजना			
1	आदिवासी आश्रमशाळा (त्यांतील विद्यार्थी)	संख्या संख्या	2 311	1091 397034
सोळा	मागासवर्गीयांसाठी कल्याणकारी योजना			
1	मागासवर्गीयांसाठी वसतिगृहे (त्यांतील विद्यार्थी)	संख्या संख्या	59 2316	271 22668
सतरा	सार्वजनिक वितरण व्यवस्था			
1	रास्त भावाची दुकाने	संख्या	1683	50083
2	पुरविलेला एकूण साठ			
	2.1 गहू	हजार टन	74	392
	2.2 तांदूळ	हजार टन	34	228
3	शासकीय गोदामे (साठवण क्षमता)	संख्या हजार टन	22 10	1010 587

\* \* \*

# KOLHAPUR DISTRICT

NORTH



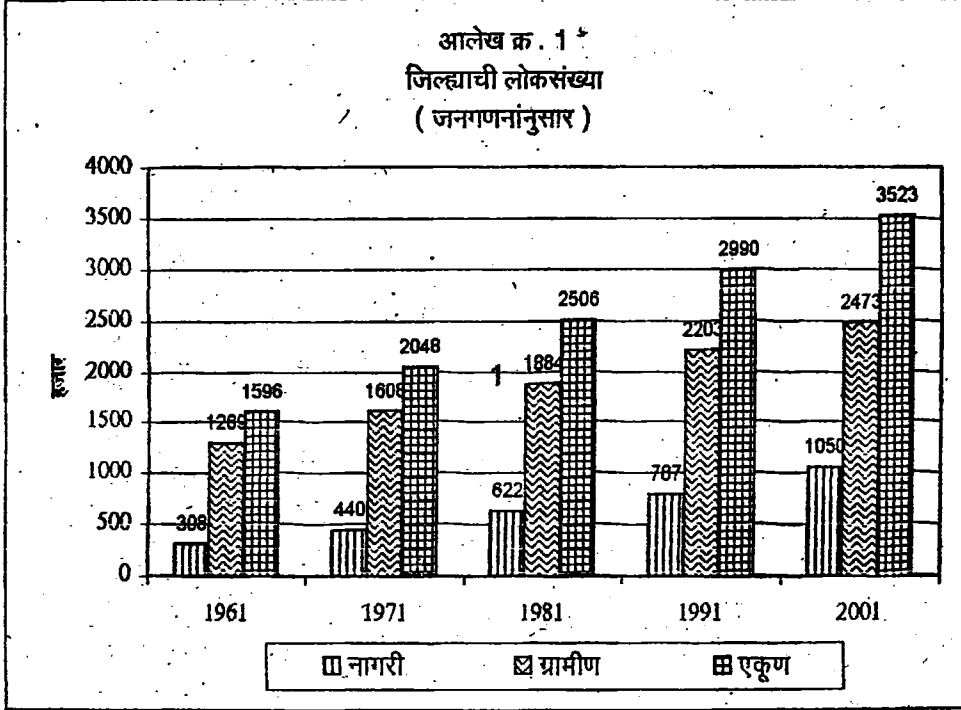
## INDEX

	NATIONAL HIGHWAY
	STATE HIGHWAY
	MAJOR DISTRICT ROAD
	DISTRICT HEADQUARTERS
	TALUKA HEADQUARTERS
	DISTRICT BOUNDARY
	TALUKA BOUNDARY



आलेख क्र. 1  
जिल्हाची लोकसंख्या

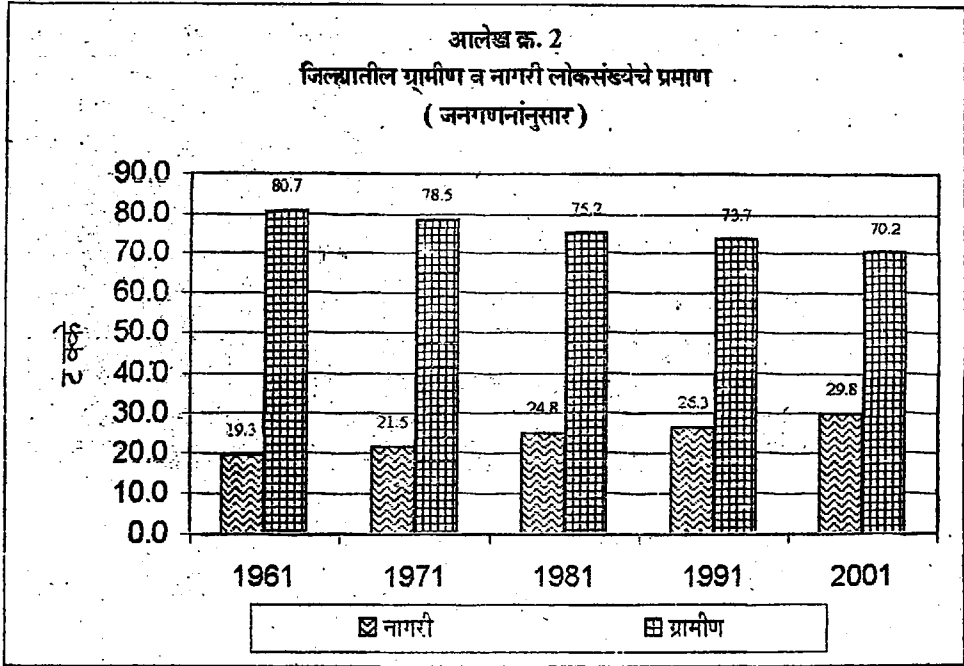
वर्ष	1961	1971	1981	1991	2001
ग्रामीण	1288	1608	1884	2203	2473
नागरी	308	440	622	787	1050
एकूण	1596	2048	2506	2990	3523



आलेख क्र. 2

जिल्ह्यातील ग्रामीण व नागरी लोकसंख्येचे प्रमाण

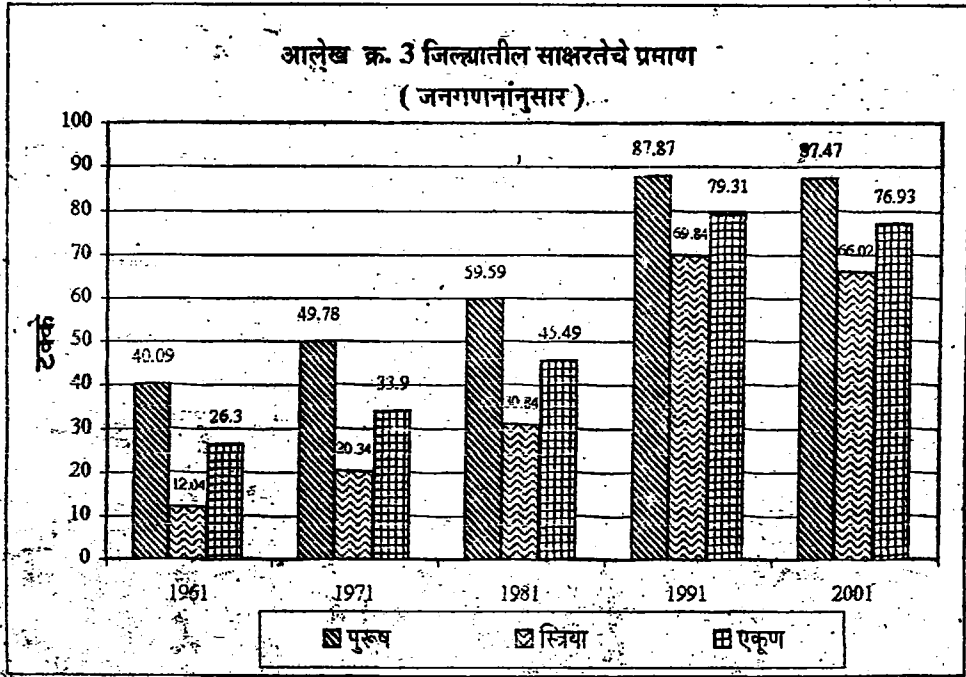
वर्ष	1961	1971	1981	1991	2001
ग्रामीण	80.7	78.5	75.2	73.7	70.2
नागरी	19.3	21.5	24.8	26.3	29.8



आलेख क्र. 3

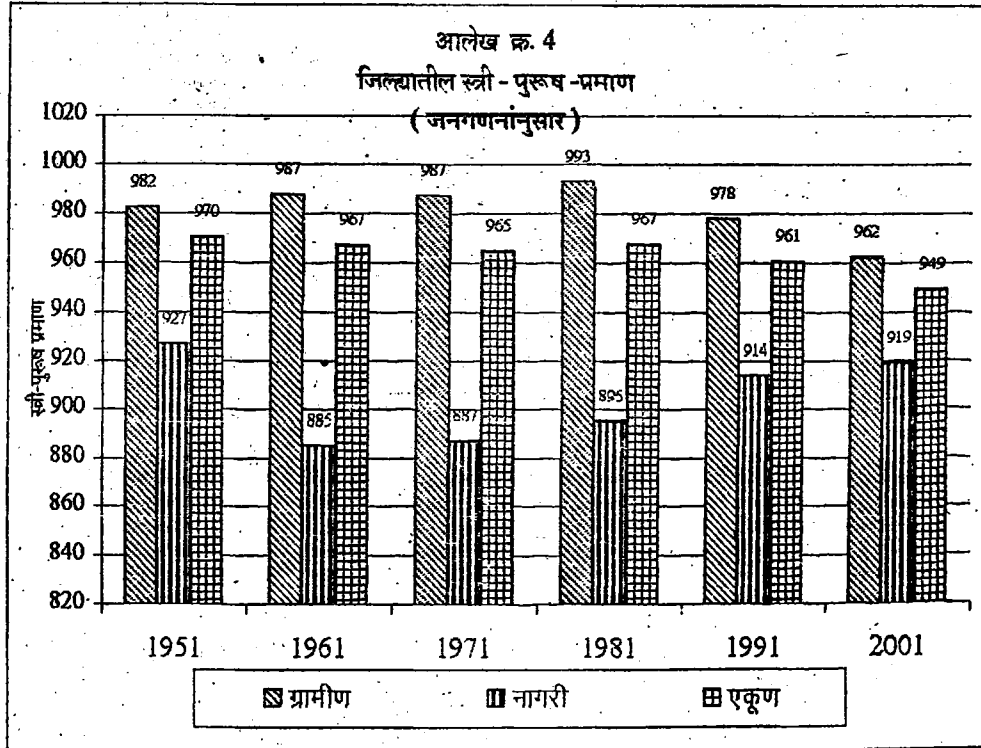
जिल्ह्यातील ग्रामीण नागरी साक्षर लोकसंख्येचे प्रमाण

वर्ष	1961	1971	1981	1991	2001
पुरुष	40.09	49.78	59.59	87.87	87.47
स्त्रिया	12.04	20.34	30.84	69.84	66.02
एकूण	26.3	33.9	45.49	79.31	76.93



आलेख क्र. 4  
जिल्ह्यातील स्त्री-पुरुष प्रमाण

वर्ष	1951	1961	1971	1981	1991	2001
ग्रामीण	982	987	987	993	978	962
नागरी	927	885	887	895	914	919
एकूण	970	967	965	967	961	949



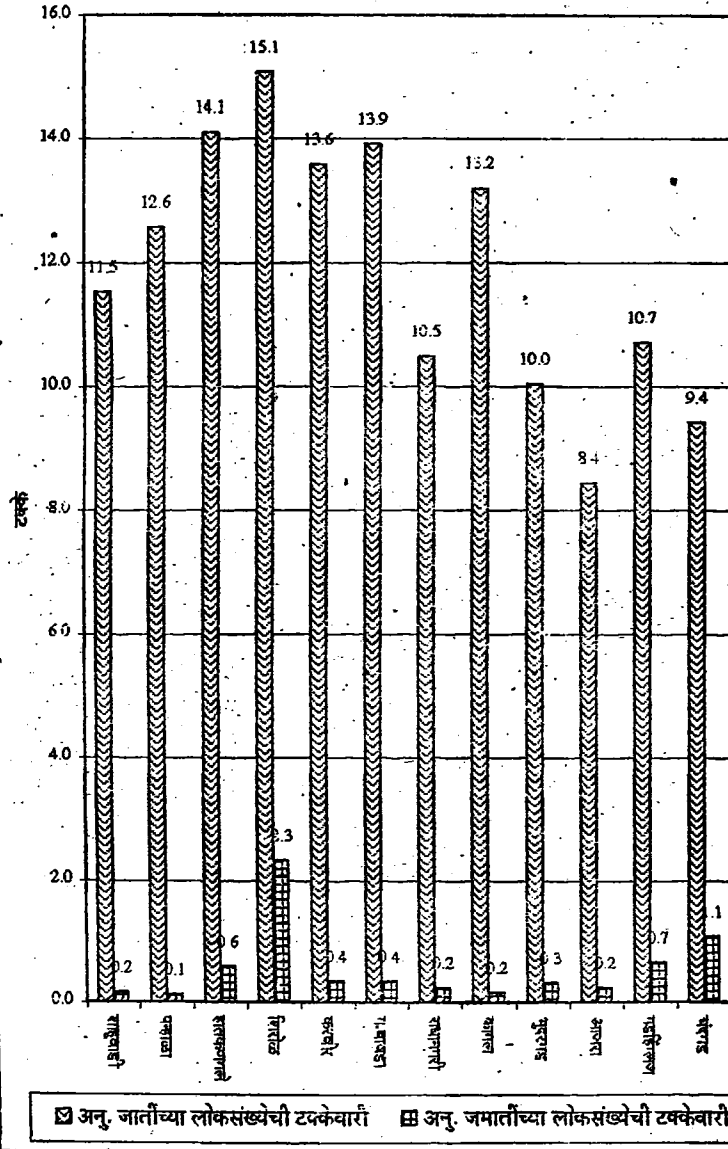
आलेख क्र. 5

जिल्ह्यातील अनुसूचित जाती/जमातीच्या लोकसंख्येची तहसिलनिहाय आकडेवारी

तालुक्याचे गाव	शाहूवाडी	पन्हाळा	हस्तकणमठ	सिरोळ	करवीर	ना.नावडी	राधानगरी	कुमल	भुवरगड	आजरा	गडहिंग्लज	चंदगाड
अनुसूचित जाती	11.6	12.6	14.1	15.1	13.6	13.9	10.6	13.2	10.0	8.4	10.7	9.4
अनुसूचित जमाती	0.2	0.1	0.6	2.3	0.4	0.4	0.2	0.2	0.3	0.2	0.7	1.1

आलेख क्र. 5

जिल्ह्यातील अनुसूचित जाती/जमातीच्या लोकसंख्येची तहसिलनिहाय टक्केवारी  
(जनगणना 2001 नमुन्यात)



भाग-2

सांख्यिकी तक्ते

पान 1 ते 146

तक्ता क्रमांक - 1.1

निवडक निर्देशक

जिल्हा - कोल्हापूर

संदर्भ कालावधी- 1960 ते 2006

अनु.	बाब	परिमाण	संदर्भ वर्ष						
			1960-61	1970-71	1980-81	1990-91	2000-01	2004-05	2005-06
(1)	(2)	(3)	(4)	(5)	(6)	(7)	(8)	9	10
<b>एक</b>	<b>क्षेत्रफळ व लोकसंख्या :</b>								
1	क्षेत्रफळ	चौ.कि.मी.	8257.9	8059	7620	7685	7746	7746	7746
2	गावे	संख्या	1094	1094	1152	1241	1217	1217	1217
3	शहरे	संख्या	11	11	12	18	18	18	18
4	एकूण लोकसंख्या	हजार	1596	2048	2457	2990	3515	3523	3523
5	शहरी लोकसंख्येचे प्रमाण	टक्के	17	21	25	26	30	30	30
6	घनता (लोकसंख्या प्रति चौ.कि.मी.)	संख्या	198	234	322	359	454	467	467
7	स्त्रिया प्रति एक हजार पुरुष	संख्या	967	965	967	961	949	950	950
<b>दोन</b>	<b>साक्षरतेचे प्रमाण</b>								
1	पुरुष	टक्के	40.1	49.8	59.5	80.3	87.7	87.5	87.5
2	स्त्रिया	टक्के	12.4	20.3	30.8	53.1	66.4	66.0	66.0
3	एकूण	टक्के	26.3	35.4	45.4	66.9	73.2	76.93	76.93
4	ग्रामीण	टक्के	20.9	29.8	39.8	62.5	73.1	73.1	73.1
5	नागरी	टक्के	49.0	55.6	62.3	79.3	85.9	85.9	85.9
<b>तीन</b>	<b>स्थानिक स्वराज्य संस्था</b>								
1	महानगरपालिका	संख्या	0	0	1	1	1	1	1
2	नगरपरिषदा	संख्या	10	10	9	9	9	9	9
3	कटक मंडळे	संख्या	---	---	---	---	---	---	---
4	पंचायत समित्या	संख्या	8	12	12	12	12	12	12
5	ग्राम पंचायती	संख्या	608	807	932	952	1030	1026	1026
<b>चार</b>	<b>क्षेत्रवार जिल्हा व दरडोई उत्पन्न (चालू किंमतीनुसार)</b>								
1	निव्वळ जिल्हा उत्पन्न	कोटी रु					8449	11697	11697
2	निव्वळ दरडोई उत्पन्न	रुपये					24163	32028	32028
3	राज्याच्या उत्पन्नात जिल्हाचा हिस्सा	टक्के					3.7	3.58	3.58

अनु.	बाब	परिमाण	संदर्भ वर्ष						
			1960-61	1970-71	1980-81	1990-91	2000-01	2004-05	2005-06
(1)	(2)	(3)	(4)	(5)	(6)	(7)	(8)	9	10
<b>पाच कृषि व सिंचन</b>									
1	जंगलव्याप्त क्षेत्र	शंभर हेक्टर	1521	1515	1465	1494	1400	1400	1402
2	लागवडीलायक क्षेत्र	--"	5467	4079	5575	5667	5640	5640	5572
3	पिकांखालील एकूण क्षेत्र								
3.1	तृणधान्ये	शंभर हेक्टर	2144	1910	2092	1960	1797	1797	1825
3.2	कडधान्ये	--"	206	146	295	301	249	249	249
3.3	तेलबिया	--"	533	597	501	888	1308	1308	1267
3.4	ऊस	--"	319	399	500	678	1050	1050	957
3.5	कापूस	--"	उ.ना	7	उ.ना.	1	1	1	1
4	पिकांखालील निव्वळ क्षेत्र	--"	4138	4034	4276	4258	4423	4423	4344
5	दुसोटा क्षेत्राचे निव्वळ पेरलेल्या क्षेत्राशी प्रमाण	टक्के	2.68	1.12	4.19	8.56	27.52	27.52	27.5
6	सिंचनाखालील स्थूल क्षेत्र	शंभर हेक्टर	391	506	713	952	1354	1354	1258
7	सिंचनाखालील स्थूल क्षेत्राचे एकूण पिकांखालील स्थूल क्षेत्राशी प्रमाण	टक्के	7.15	12.4	12.79	16.8	25.67	25.67	22.71
8	निव्वळ सिंचन क्षेत्र	शंभर हेक्टर	382	486	630	828	1288	1288	1258
9	कालव्यांदारे सिंचित क्षेत्र	--"	265	23	444	525	663	663	563
10	विहिरींदारे सिंचित क्षेत्र	--"	117	122	185	303	625	625	634
11	इतर साधनांनी सिंचित क्षेत्र	--"	9	335	84	124	66	66	उ.ना.
<b>सहा कृषि अवजारे (कृषि गणना)</b>									
1	लाकडी नांगर	हजार	96	95	103	95	29	29	29
2	लोखंडी नांगर	हजार	8	5	12	25	13	13	13
3	बैलगाड्या	हजार	46	49	52	28	29	29	29
4	ट्रॅक्टर	हजार	0.4	1	1	3	7	7	7
5	सिंचनाकरिता तेलान्वर चालणारे पंप	हजार	11	12	17	11	9	9	9
6	सिंचनाकरिता विद्युत्पंप	हजार	3	6	18	18	20	20	20
7	उसाचे चरक	हजार	2	1	1.5	0.6	0.6	0.6	0.6
7.1	शक्तीवर चालणारे	हजार	2	1	1.5	0.5	0.3	0.3	0.3
7.2	बैलाच्या मदतीने	हजार	0.3	0	0	0.1	0.3	0.3	0.3



अनु.	बाब	परिमाण	संदर्भ वर्ष						
			1960-61	1970-71	1980-81	1990-91	2000-01	2004-05	2005-06
(1)	(2)	(3)	(4)	(5)	(6)	(7)	(8)	9	10
<b>सात पशुधन (पशुगणना)</b>									
1	एकूण पशुधन	हजार	828	881	1019	1075	1282	1282	1282
2	दुभत्या गायी	--"	40	31	37	47	59	59	59
3	दुभत्या म्हशी	--"	103	117	172	217	321	321	321
4	शेळ्या व मेंढ्या	--"	233	252	292	319	360	360	360
5	कोंबड्या व तत्सम पक्षी	--"	539	550	1171	931	1583	1583	1583
<b>आठ मत्स्य व्यवसाय</b>									
1	एकूण मत्स्य उत्पादन	मे. टन	उ.ना.	उ.ना.	120	900	2992	3159	3159
2	मच्छीमार सहकारी संस्था	संख्या	उ.ना.	उ.ना.	13	18	22	39	39
3	संस्थातील सभासद	संख्या	उ.ना.	उ.ना.	18767	उ.ना.	उ.ना.	4335	4335
<b>नऊ सहकार क्षेत्र</b>									
1	संस्था								
1.1	कृषि पतसंस्था	संख्या	924	959	932	1029	1508	1719	1719
1.2	बिगर कृषि पतसंस्था	संख्या	103	447	1123	1192	2669	2892	2892
1.3	उत्पादक संस्था	संख्या	उ.ना.	उ.ना.	उ.ना.	2431	4771	5436	5436
1.4	पणन संस्था	संख्या	उ.ना.	15	19	26	74	218	218
1.5	सामाजिक सेवा संस्था	संख्या	उ.ना.	उ.ना.	उ.ना.	935	1292	1808	1808
2	सभासद								
2.1	कृषि पतसंस्था	संख्या	161	256	328	532	697	7471	7471
2.2	बिगर कृषि पतसंस्था	संख्या	38	83	288	582	2081	2281	2281
2.3	उत्पादक संस्था	संख्या	उ.ना.	उ.ना.	उ.ना.	उ.ना.	उ.ना.	उ.ना.	उ.ना.
2.4	पणन संस्था	संख्या	उ.ना.	37	75	99	71	135	135
2.5	सामाजिक सेवा संस्था	संख्या	उ.ना.	उ.ना.	उ.ना.	191	उ.ना.	उ.ना.	उ.ना.
3	खेळते मांडवल								
3.1	कृषि पतसंस्था	लाख रुपये	480	1649	10455	43129	54941	77308	77308
3.2	बिगर कृषि पतसंस्था	लाख रुपये	857	633	10128	65213	485518	4078945	4078945
3.3	उत्पादक संस्था	लाख रुपये	उ.ना.	उ.ना.	उ.ना.	उ.ना.	उ.ना.	उ.ना.	उ.ना.
3.4	पणन संस्था	लाख रुपये	उ.ना.	उ.ना.	1165	3361	8404	10460	10460
3.5	सामाजिक सेवा संस्था	लाख रुपये	उ.ना.	उ.ना.	उ.ना.	2966	उ.ना.	उ.ना.	उ.ना.

अनु.	बाब	परिमाण	संदर्भ वर्ष						
			1960-61	1970-71	1980-81	1990-91	2000-01	2004-05	2005-06
(1)	(2)	(3)	(4)	(5)	(6)	(7)	(8)	9	10
<b>सहकार क्षेत्र ( पुढे चालू )</b>									
4	दिलेली कर्जे								
4.1	शेती पतसंस्था	लाख रुपये	382	1763	5006	16372	31360	36339	36339
4.2	बिगर शेती पतसंस्था	लाख रुपये	0.55	उ.ना.	उ.ना.	1858	233696	227659	227659
4.3	उत्पादक संस्था	लाख रुपये	उ.ना.	उ.ना.	उ.ना.	उ.ना.	उ.ना.	उ.ना.	उ.ना.
4.4	पणन संस्था	लाख रुपये	उ.ना.	उ.ना.	उ.ना.	उ.ना.	उ.ना.	उ.ना.	उ.ना.
4.5	सामाजिक सेवा संस्था	लाख रुपये	उ.ना.	उ.ना.	उ.ना.	उ.ना.	उ.ना.	उ.ना.	उ.ना.
<b>दहा विजेचा वापर</b>									
1	घरगुती	हजार कि.वॅ.तास	1773	15494	42560	135433	286794	284520	278550
2	वाणिज्यिक	हजार कि.वॅ.तास	1580	14180	18237	41594	78186	68980	69940
3	औद्योगिक	हजार कि.वॅ.तास	6174	94186	615666	529782	794393	91980	1036090
4	कृषि	हजार कि.वॅ.तास	उ.ना.	उ.ना.	8076	33450	377434	589160	469170
5	इतर	हजार कि.वॅ.तास	10213	326865	87704	35990	45037	64070	68170
6	एकूण	हजार कि.वॅ.तास	19740	450725	772243	776249	1581846	1120620	1940900
7	विद्युतीकरण झालेली गावे	संख्या	102	638	946	1141	1198	1193	1193
<b>अकरा वाहतूक व दळणवळण</b>									
1	रस्त्यांची एकूण लांबी	कि.मी.	1764	2782	4375	5843	7562	7822	9041
2	दर 100 चौ.कि.मी. क्षेत्रामागे रस्त्यांची लांबी	कि.मी.	21.86	33.59	54.29	76.67	97.62	100.98	100.98
3	दरलाख लोकसंख्ये मागेरस्त्याची लांबी	कि.मी.	110.5	135.8	174.56	195.5	214.7	222	256
4	एकूण मालवाहतूक वाहने	संख्या	---	---	---	---	---	44466	48970
5	एकूण प्रवासी वाहने	संख्या	---	---	---	---	---	380841	424922
6	रेल्वे मार्गांची एकूण लांबी	कि.मी.	37.68	37.68	37.68	37.68	37.68	35.67	35.67
7	डाक कार्यालये	संख्या	256	375	468	510	555	559	559
8	तार कार्यालये	संख्या	22	44	88	84	86	86	86
9	दूरध्वनी	संख्या	---	2967	8311	19573	154772	218286	225535
<b>बारा नोंदणीकृत कारखाने व रोजगार</b>									
1	चालू कारखाने	संख्या	288	370	490	1070	1387	1283	1283
2	कामगारांची दैनिक उपस्थिती	संख्या	13437	15164	27298	35914	45041	47753	47753

अनु.	बाब	परिमाण	संदर्भ वर्ष						
			1960-61	1970-71	1980-81	1990-91	2000-01	2004-05	2005-06
(1)	(2)	(3)	(4)	(5)	(6)	(7)	(8)	9	10
तेरा	शिक्षण								
1	प्राथमिक								
1.1	संस्था	संख्या	1544	1828	1944	2100	2101	2108	2108
1.2	विद्यार्थी	हजारात	208	269	378	430	403	.....	.....
1.3	शिक्षक	हजारात	5	8	9	12	12	.....	.....
1.4	प्रति शिक्षक विद्यार्थी	संख्या	*30	34	41	35	35	.....	.....
2	माध्यमिक व उच्च माध्यमिक								
2.1	संस्था	संख्या	130	249	239	408	651	626	626
2.2	विद्यार्थी	हजारात	28	68	121	200	316	0	0
2.3	शिक्षक	हजारात	1	2	4	6	9	0	0
2.4	प्रति शिक्षक विद्यार्थी	संख्या	23	34	29	31	34	0	0
3	महाविद्यालये								
3.1	संस्था	संख्या	ऊ.ना.	ऊ.ना.	17	35	78	49	49
3.2	विद्यार्थी	हजारात	ऊ.ना.	ऊ.ना.	23	41	59	39	39
3.3	शिक्षक	हजारात	ऊ.ना.	ऊ.ना.	1	2	2	1	1
3.4	प्रति शिक्षक विद्यार्थी	संख्या	ऊ.ना.	ऊ.ना.	23	27	31	34	34
चौदा	सार्वजनिक आरोग्य								
1	दवाखाने	संख्या	16	78	93	76	68	56	70
2	रुग्णालये	संख्या	4	7	8	22	22	24	24
3	प्राथमिक आरोग्य केंद्रे	संख्या	17	24	39	66	71	72	72
4	प्राथमिक आरोग्य उपकेंद्रे	संख्या	ऊ.ना.	ऊ.ना.	---	---	371	410	410
5	खाटा	संख्या	498	837	1046	1801	1825	2275	2272
6	दर लाख लोकसंख्येमागे खाटा	संख्या	31	41	41	60	52	62	61
पंधरा	संकीर्ण								
1	बँक शाखा	संख्या	51	113	322	615	845	226	225
2	दूरदर्शन केबल चालक	संख्या	ऊ.ना.	ऊ.ना.	ऊ.ना.	ऊ.ना.	1535	1104	1535
3	दूरदर्शन केबल धारक	संख्या	ऊ.ना.	ऊ.ना.	ऊ.ना.	ऊ.ना.	ऊ.ना.	112083	82575
4	गोबर गॅस संयंत्रे	संख्या	---	---	---	11293	1947	3394	2636

आधार :- जिल्हा सांख्यिकी कार्यालय,

तक्ता क्रमांक - 2.1  
लोकसंख्या विषयक निवडक आकडेवारी

जिल्हा - कोल्हापूर

संदर्भ वर्ष : जनगणना 2001

अ. क्र.	वाव/ तहसील	ग्रामीण/ नागरी	क्षेत्र चौ.कि.मी.	लोकसंख्या			कुटुंबांची संख्या (000)	लोकसंख्येची घनता	स्त्री-पुरुष प्रमाण
				एकूण	पुरुष	स्त्रिया			
(1)	(2)	(3)	(4)	(5)	(6)	(7)	(8)	(9)	(10)
1	शाहूवाडी	एकूण	1043.50	176859	86304	90555	36	169	1049
		ग्रामीण	1041.60	171355	83522	87833	35	165	1052
		नागरी	1.90	5504	2782	2722	1	2897	978
2	पन्हाळा	एकूण	568.80	238383	124073	114310	47	419	921
		ग्रामीण	566.20	234931	122095	112836	46	415	924
		नागरी	2.60	3452	1978	1474	1	1328	745
3	हातकणगले	एकूण	609.40	709628	371250	338378	142	1164	911
		ग्रामीण	543.10	354625	184299	170326	70	653	924
		नागरी	66.30	355003	186951	168052	72	5354	899
4	शिरोळ	एकूण	507.90	359179	185014	174165	71	707	941
		ग्रामीण	480.70	294785	152143	142642	58	613	938
		नागरी	27.20	64394	32871	31523	13	2367	959
5	करवीर	एकूण	671.10	906866	473090	433776	184	1351	917
		ग्रामीण	578.10	358052	187919	170133	70	619	905
		नागरी	93.00	548814	285171	263643	114	5901	925
6	गगनवावडा	एकूण	279.30	32525	16521	16004	6	116	969
		ग्रामीण	279.30	32525	16521	16004	6	116	969
		नागरी	0.00	0	0	0	0	0	0
7	राधानगरी	एकूण	892.30	188107	96671	91436	37	211	946
		ग्रामीण	892.30	188107	96671	91436	37	211	946
		नागरी	0.00	0	0	0	0	0	0
8	कागल	एकूण	547.50	248237	127381	120856	51	453	949
		ग्रामीण	506.60	213237	110552	104705	44	425	947
		नागरी	40.90	32980	16829	16151	7	806	960

तक्ता क्रमांक - 2.1  
लोकसंख्या विषयक निवडक आकडेवारी

जिल्हा - कोल्हापूर

संदर्भ वर्ष : जनगणना 2001

अ. क्र.	बाळ/ तहसील	ग्रामीण/ नागरी	क्षेत्र चौ.कि.मी.	लोकसंख्या			कुटुंबांची संख्या (000)	लोकसंख्येची घनता	स्त्री-पुरुष प्रमाण
				एकूण	पुरुष	स्त्रिया			
(1)	(2)	(3)	(4)	(5)	(6)	(7)	(8)	(9)	(10)
9	भुदरगड	एकूण	644.40	144910	72631	72279	31	225	995
		ग्रामीण	644.40	144910	72631	72279	31	225	995
		नागरी	0.00	0	0	0	0	0	0
10	आजरा	एकूण	548.80	121430	58320	63110	27	221	1082
		ग्रामीण	541.00	106581	50710	55871	24	197	1102
		नागरी	7.80	14849	7610	7239	3	1904	951
11	गडहिंग्लज	एकूण	481.20	216257	107291	108966	46	449	1016
		ग्रामीण	472.10	190900	94252	96648	41	404	1025
		नागरी	9.10	25357	13039	12318	5	2786	945
12	चंदगड	एकूण	952.20	180781	88924	91857	35	190	1033
		ग्रामीण	952.20	180781	88924	91857	35	190	1033
		नागरी	0.00	0	0	0	0	0	0
एकूण जिल्हा		एकूण	7746.40	3523162	1807470	1715692	712	455	949
		ग्रामीण	7497.60	2472809	1260239	1212570	497	330	962
		नागरी	248.80	1050353	547231	503122	215	4222	919

तक्ता क्रमांक - 2.1  
लांकसंख्या विषयक निवडक आकडेवारी

जिल्हा - कोल्हापूर

संदर्भ वर्ष : जनगणना 2001

अ. क्र.	वाव/ तहसील	ग्रामीण/ नागरी	गावांची संख्या	शहरांची संख्या	साक्षरता (%)			मागासवर्गीय लोकसंख्या (%)		प्रक्षिप्त लोकसंख्या (1 मार्च 2000)
					एकूण	पुरुष	स्त्रिया	अनुसूचित जाती	अनुसूचित जमाती	
(1)	(2)	(3)	(11)	(12)	(13)	(14)	(15)	(16)	(17)	(18)
1	शाहूवाडी	एकूण	133	1	66.93	81.08	53.83	11.52	0.17	184753
		ग्रामीण	133		66.20	80.56	52.93	11.30	0.16	179141
		नागरी		1	89.16	96.22	82.13	18.20	0.29	5614
2	पन्हाळा	एकूण	130	1	74.16	86.21	61.36	12.58	0.13	252293
		ग्रामीण	130		73.88	86.01	61.05	12.57	0.12	248626
		नागरी		1	92.52	97.81	85.31	13.01	0.64	3667
3	हातकणगळे	एकूण	58	5	80.25	89.12	70.66	14.10	0.59	77113
		ग्रामीण	58		77.52	87.45	66.99	17.86	0.71	36093
		नागरी		5	82.98	90.76	74.39	10.34	0.47	40520
4	शिरोळ	एकूण	54	2	80.15	89.33	70.59	15.06	2.32	38017
		ग्रामीण	54		79.43	88.87	69.56	16.42	2.61	31312
		नागरी		2	83.42	91.44	75.21	8.86	1.01	6705
5	करवीर	एकूण	125	5	83.16	91.04	74.71	13.58	0.36	98621
		ग्रामीण	125		75.28	86.59	63.04	15.57	0.22	37456
		नागरी		5	88.17	93.90	82.08	12.28	0.44	61168
6	गगनवावडा	एकूण	39	0	60.74	75.29	46.01	13.90	0.35	34642
		ग्रामीण	39		60.74	75.29	46.01	13.90	0.35	34642
		नागरी		0						
7	राधानगरी	एकूण	114	0	71.33	85.40	56.67	10.48	0.24	19632
		ग्रामीण	114		71.33	85.40	56.67	10.48	0.24	19632
		नागरी		0						
8	कागल	एकूण	86	2	73.58	85.70	61.08	13.20	0.15	20017
		ग्रामीण	86		72.45	85.06	59.40	13.06	0.15	22012
		नागरी		2	81.02	89.91	71.54	14.07	0.15	35180

तक्ता क्रमांक - 2.1  
लोकसंख्या विषयक निवडक आकडेवारी

जिल्हा - कोल्हापूर

संदर्भ वर्ष : जनगणना 2001

अ. क्र.	गाव/ तहसील	ग्रामीण/ नागरी	गावांची संख्या	शहरांची संख्या	साक्षरता (%)			मागासवर्गीय लोकसंख्या (%)		प्रक्षिप्त लोकसंख्या (1 मार्च 2005)
					एकूण	पुरुष	स्त्रिया	अनुसूचित जाती	अनुसूचित जमाती	
(1)	(2)	(3)	(11)	(12)	(13)	(14)	(15)	(16)	(17)	(18)
9	भुदरगड	एकूण	114	0	72.92	86.14	59.89	10.03	0.32	152501
		ग्रामीण	114		72.92	86.14	59.89	10.03	0.32	152501
		नागरी		0						
10	आजरा	एकूण	96	1	69.37	82.58	57.45	8.44	0.24	121501
		ग्रामीण	96		67.18	81.19	54.78	9.09	0.20	106643
		नागरी		1	85.03	91.77	78.03	3.81	0.48	14858
11	गडहिंगलज	एकूण	91	1	71.81	83.96	60.07	10.70	0.65	224214
		ग्रामीण	91		69.76	82.54	57.55	10.88	0.69	197561
		नागरी		1	86.97	93.92	79.64	9.35	0.37	26653
12	चंदगड	एकूण	156	0	66.67	80.74	53.29	9.42	1.07	189954
		ग्रामीण	156		66.67	80.74	53.29	9.42	1.07	189954
		नागरी		0						
एकूण जिल्हा		एकूण	1196	18	76.93	87.47	66.02	12.76	0.61	3762298
		ग्रामीण	1196	0	73.07	85.22	60.70	13.38	0.66	2590768
		नागरी	0	18	85.87	92.56	78.69	11.32	0.48	1171530

आधार - भारताची जनगणना.

तक्ता क्रमांक - 2.2  
लोकसंख्या आणि वृद्धीदर

जिल्हा-कोल्हापूर

संदर्भ वर्ष : 1951 -2011

जनगणना वर्ष	ग्रामीण/नागरी	लोकसंख्या			दशवार्षिक वृद्धीदर	वार्षिक चक्रवाढ वृद्धीदर
		एकूण	पुरुष	स्त्रिया		
(1)	(2)	(3)	(4)	(5)	(6)	(7)
1951	एकूण	1308060	663937	644123	-	-
	ग्रामीण	1030603	519932	510671	-	-
	नागरी	277457	144005	133452	-	-
1961	एकूण	1596493	811693	784800	22.05	1.99
	ग्रामीण	1288718	648429	640289	25.05	2.24
	नागरी	307775	163264	144511	10.93	1.04
1971	एकूण	2042049	1039474	1002575	27.91	2.23
	ग्रामीण	1601804	806165	795639	24.29	2.20
	नागरी	440245	233309	206936	43.04	2.31
1981	एकूण	2506330	1273881	1232449	22.74	2.17
	ग्रामीण	1884308	945621	938687	17.64	2.01
	नागरी	622022	328260	293762	41.29	2.69
1991	एकूण	2989507	1524732	1464775	19.28	2.07
	ग्रामीण	2202505	1113588	1088917	16.89	1.90
	नागरी	787002	411144	375858	26.52	2.61
2001	एकूण	3523162	1807470	1715692	17.85	1.98
	ग्रामीण	2472809	1260239	1212570	12.27	1.75
	नागरी	1050353	547231	503122	33.46	2.66
2011 प्रक्षेपित	एकूण	4178308	2154565	2023743	18.60	1.94
	ग्रामीण	2776467.35	1426203	1350265	12.28	1.65
	नागरी	1401840.59	728362	673478	33.46	2.70

आधार - भारताची जनगणना.



तक्ता क्रमांक - 2.3

शहरांची वर्गवारी आणि त्यांची लोकसंख्या

जिल्हा : कोल्हापूर

संदर्भ वर्ष : 2001

अ. क्र.	शहराचे नाव	शहराचे वर्गीकरण	लोकसंख्या			लोकसंख्या वाढीचा दशवार्षिक वृद्धीदर
			एकूण	पुरुष	स्त्रिया	
(1)	(2)	(3)	(4)	(5)	(6)	(7)
1	गडहिंग्लज	ब वर्ग न.पा.	25357	13039	12318	13.27
2	गांधीनगर	गणना शहर	12374	6480	5894	1.69
3	हुपरी	गणना शहर	28265	14522	13743	34.68
4	इचलकरंजी	अ वर्ग न.पा.	257610	136063	121547	19.85
5	जयसिंगपूर	क वर्ग म.न.पा.	43067	22017	21050	27.55
6	कवनूर	गणना शहर	28250	14914	13336	34.34
7	कागल	क वर्ग न.पा.	23776	12109	11667	21.77
8	कोल्हापूर	अ वर्ग म.न.पा.	493167	255778	237389	21.36
9	कुरुदवाड	क वर्ग न.पा.	21327	10854	10473	1.96
10	कोरोची	गणना शहर	18120	9642	8478	68.53
11	मलकापूर	क वर्ग न.पा.	5504	2782	2722	5.08
12	मुरगूड	क वर्ग न.पा.	9204	4720	4484	7.05
13	पन्हाळा	क वर्ग न.पा.	3452	1978	1474	16.31
14	वडगाव	क वर्ग न.पा.	22758	11810	10948	19.23
15	उचगाव	गणना शहर	22548	11964	10584	52.45
16	पाचगाव	गणना शहर	11991	6334	5657	136.56
17	कळंबे तर्फ ठाणे	गणना शहर	8734	4615	4119	33.12
18	आजरा	गणना शहर	14849	7610	7239	14.73
एकूण नागरी			1050353	547231	503122	22.40

आधार - भारताची जनगणना.

तक्ता क्रमांक - 2.4

मुख्य व सीमांतिक काम करणा-यांचे उद्योग गटनिहाय वर्गीकरण

जिल्हा - कोल्हापूर

संदर्भ वर्ष : 2001

अ. क्र.	काम करणा-यांचे क्षेत्र	एकूण	ग्रामीण	नागरी
1	2	3	4	5
<b>मुख्य काम करणारे</b>				
1	शेतकरी	561840	549791	12049
2	शेतमजूर	217497	203101	14396
3	वस्तुनिर्माण प्रक्रिया, सेवा व दुरुस्त्या इ. घरगुती उद्योगात काम करणारे	43690	31413	12277
4	इतर काम करणारे	571855	282613	289242
5	एकूण मुख्य काम करणारे	1394882	1066918	327964
<b>सीमांतिक काम करणारे</b>				
6	शेतकरी	104074	102967	1107
7	शेतमजूर	75423	71794	3629
8	वस्तुनिर्माण प्रक्रिया, सेवा व दुरुस्त्या इ. घरगुती उद्योगात काम करणारे	15413	11873	3540
9	इतर काम करणारे	63178	50315	12863
10	एकूण सीमांतिक काम करणारे	258088	236949	21139
<b>काम करणा-यांचे वर्गीकरण</b>				
11	एकूण काम करणारे	1652970	1303867	349103
12	काम करणा-यांची एकूण लोकसंख्येशी टक्केवारी	46.92	52.73	33.24
13	एकूण काम न करणारे	1870192	1168942	701250
14	काम न करणा-यांची एकूण लोकसंख्येशी टक्केवारी	53.08	47.27	66.76
15	जिल्ह्याची एकूण लोकसंख्या	3523162	2472809	1050353

आधार - भारताची जनगणना

तक्ता क्रमांक - 2.5

धर्म व वयोगटानुसार लोकसंख्या

जिल्हा - कोल्हापूर

संदर्भ वर्ष : 2001

अ.क्र.	बाब	एकूण	ग्रामीण	नागरी
(1)	(2)	(3)	(4)	(5)
<b>धर्मानुसार</b>				
1	बौद्ध	37932	30797	7135
2	ख्रिश्चन	16078	8324	7754
3	हिंदू	3077263	2221131	856132
4	जैन	147285	98986	48299
5	मुस्लिम	236875	109976	126899
6	शीख	2082	990	1092
7	इतर	2288	387	1901
	धर्म सांगितले नसलेले	3359	2218	1141
	सर्व धर्म (एकूण)	3523162	2472809	1050353
<b>वयोगटानुसार (वर्षे)</b>				
1	0 - 6	449883	325878	124005
2	7 - 14	586455	412033	174422
3	15-19	331286	226426	104860
4	20-24	308665	205273	103392
5	25-29	296516	199167	97349
6	30-34	275483	187960	87523
7	35-39	266464	183580	82884
8	40-49	410807	287430	123377
9	50-59	262473	187496	74977
10	60 वर्षांवरील	330829	253993	76836
10	वय अनिर्देशित	4301	3573	728
12	सर्व वयोगट (एकूण)	3523162	2472809	1050353

आधार - भारताची जनगणना

तक्ता क्रमांक - 2.6  
वारिद्रय रेषेखालील प्रामाण कुटुंबे

जिल्हा :- कोल्हापूर

संदर्भ - 1998

अ. क्र.	तालुका	ग्रामीण कुटुंबांची एकूण संख्या	वारिद्रय रेषेखालील प्रामाण कुटुंबे													वारिद्रय रेषेखालील एकूण कुटुंबांची संख्या	वारिद्रय रेषेखालील कुटुंबांची टक्के बारी		
			अनुसूचित जाती				अनुसूचित जमाती				इतर			एकूण					
			शेतकरी	शेतमजूर	इतर	एकूण	शेतकरी	शेतमजूर	इतर	एकूण	शेतकरी	शेतमजूर	इतर	एकूण	शेतकरी			शेतमजूर	इतर
(1)	(2)	(3)	(4)	(5)	(6)	(7)	(8)	(9)	(10)	(11)	(12)	(13)	(14)	(15)	(16)	(17)			
1	शाहवाडी	34602	उ.ना.	उ.ना.	उ.ना.	1724	उ.ना.	उ.ना.	उ.ना.	0	उ.ना.	उ.ना.	उ.ना.	4870	2261	2214	2119	6594	19.06
2	पन्हाळा	39853	उ.ना.	उ.ना.	उ.ना.	2250	उ.ना.	उ.ना.	उ.ना.	95	उ.ना.	उ.ना.	उ.ना.	5524	3383	3019	1467	7869	19.75
3	हातकणगले	71043	उ.ना.	उ.ना.	उ.ना.	2891	उ.ना.	उ.ना.	उ.ना.	23	उ.ना.	उ.ना.	उ.ना.	5037	738	4996	2217	7951	11.19
4	शिरोळ	53617	उ.ना.	उ.ना.	उ.ना.	2270	उ.ना.	उ.ना.	उ.ना.	139	उ.ना.	उ.ना.	उ.ना.	4451	535	4959	1366	6860	12.79
5	करवीर	69751	उ.ना.	उ.ना.	उ.ना.	1591	उ.ना.	उ.ना.	उ.ना.	21	उ.ना.	उ.ना.	उ.ना.	2161	424	2098	1251	3773	5.41
6	गगनबावडा	6225	उ.ना.	उ.ना.	उ.ना.	400	उ.ना.	उ.ना.	उ.ना.	0	उ.ना.	उ.ना.	उ.ना.	1289	612	750	327	1689	27.13
7	राधानगरी	36079	उ.ना.	उ.ना.	उ.ना.	1759	उ.ना.	उ.ना.	उ.ना.	2	उ.ना.	उ.ना.	उ.ना.	5880	3473	3243	925	7641	21.18
8	कागल	41383	उ.ना.	उ.ना.	उ.ना.	1636	उ.ना.	उ.ना.	उ.ना.	0	उ.ना.	उ.ना.	उ.ना.	3906	1777	2924	841	5542	13.39
9	भुद्रगड	28002	उ.ना.	उ.ना.	उ.ना.	1314	उ.ना.	उ.ना.	उ.ना.	50	उ.ना.	उ.ना.	उ.ना.	5277	3075	2452	1114	6641	23.72
10	आजरा	24370	उ.ना.	उ.ना.	उ.ना.	1225	उ.ना.	उ.ना.	उ.ना.	6	उ.ना.	उ.ना.	उ.ना.	6022	3351	2181	1721	7253	29.76
11	गढिंगलज	40980	उ.ना.	उ.ना.	उ.ना.	2067	उ.ना.	उ.ना.	उ.ना.	115	उ.ना.	उ.ना.	उ.ना.	8461	2876	4690	3077	10643	25.97
12	चंदगड	31348	उ.ना.	उ.ना.	उ.ना.	1527	उ.ना.	उ.ना.	उ.ना.	162	उ.ना.	उ.ना.	उ.ना.	7713	4726	3393	1283	9402	29.99
	एकूण	477253	उ.ना.	उ.ना.	उ.ना.	20654	उ.ना.	उ.ना.	उ.ना.	613	उ.ना.	उ.ना.	उ.ना.	60591	27231	36919	17708	81858	17.15

आधार:- प्रकल्प अधिकारी, जिल्हा ग्रामीण विकास यंत्रणा,

टिप -1) दा.रे. खालील कुटुंबांची शेतकरी, शेतमजूर व इतर अशी अनुसूचित जाती, अनुसूचित जमातीनिहाय वर्गवारी संबंधित कार्यालयाकडून उपलब्ध झालेली नाही. 2) स्तंभ 15 मध्ये दा.रे. खालील इतर यागास, विशेष भागास प्रवर्ग, विमुक्त जाती व इतर कुटुंबांचा समावेश आहे.

तक्ता क्रमांक - 3.1

क्षेत्रवार जिल्हा उत्पन्न व दरडोई जिल्हा उत्पन्न - चालू किंमतीनुसार

जिल्हा - कोल्हापूर

संदर्भ वर्ष : 2003-04 व 2004-05

(लाख रु)

अ. क्र.	क्षेत्र	वर्ष 2003-04 *		वर्ष 2004-05 @	
		स्थूल जिल्हा उत्पन्न	निव्वळ जिल्हा उत्पन्न	स्थूल जिल्हा उत्पन्न	निव्वळ जिल्हा उत्पन्न
(1)	(2)	(3)	(4)	(5)	(6)
1.1	कृषी	193759	182306	217278	204435
1.2	वन संवर्धन	12786	12615	14144	13955
1.3	मासेमारी	1174	1004	1585	1355
1.4	खाण व दगड खाणकाम	1794	1492	2174	1808
<b>प्राथमिक क्षेत्र एकूण</b>		<b>209513</b>	<b>197417</b>	<b>235181</b>	<b>221553</b>
2.1	नोंदणीकृत उद्योग	99761	75755	148817	113007
2.2	अनोंदणीकृत उद्योग	89042	69971	106689	83839
2.3	बांधकाम	54486	52533	61488	59284
2.4	वीज, गॅस व पाणीपुरवठा	18168	11211	20369	12569
<b>द्वितीय क्षेत्र एकूण</b>		<b>261457</b>	<b>209470</b>	<b>337363</b>	<b>268699</b>
3.1	रेल्वे	774	624	865	704
3.2	परिवहन, साठवणूक	42496	33676	51141	40527
3.3	दळणवळण	24818	20807	27792	22324
3.4	व्यापार व उपाहारगृहे	158913	154779	193082	188059
3.5	बँका व विमा उद्योग	191302	181374	204296	193479
3.6	व्यवसाय सेवा	75666	64842	87890	75317
3.7	सार्वजनिक प्रशासन	40203	35604	46408	41099
3.8	इतर सेवा	112865	108313	122843	117889
<b>तृतीय क्षेत्र एकूण</b>		<b>647037</b>	<b>600019</b>	<b>734317</b>	<b>679398</b>
एकूण जिल्हा उत्पन्न		1118007	1006906	1306861	1169650
दरडोई जिल्हा उत्पन्न(रु)		30901	27830	35785	32028
एकूण राज्य उत्पन्न		32805247	29041002	37187763	32845146
दरडोई राज्य उत्पन्न (रु)		32587	28848	36423	32170
एकूण जिल्हा उत्पन्नाची राज्य उत्पन्नाशी टक्केवारी		3.41	3.47	3.51	3.56

टिप : 1) \* अस्थायी @ प्रारंभिक 2) आकडे पूर्णांकात दिल्याने बरजा जुळतीलच असे नाही.

आधार - अर्थ व सांख्यिकी संचालनालय, मुंबई

तक्ता क्रमांक - 3.2

क्षेत्रवार जिल्हा उत्पन्न व दरडोई जिल्हा उत्पन्न - स्थिर किंमतीनुसार (1993-94)

जिल्हा -

संदर्भ वर्ष : 2003-04 व 2004-05

(लाख रु)

अ. क्र.	क्षेत्र	वर्ष 2003-04 *		वर्ष 2004-05 @	
		स्थूल जिल्हा उत्पन्न	निव्वळ जिल्हा उत्पन्न	स्थूल जिल्हा उत्पन्न	निव्वळ जिल्हा उत्पन्न
(1)	(2)	(3)	(4)	(5)	(6)
1.1	कृषी	140088	132833	148003	140337
1.2	वन संवर्धन	5034	4957	5060	4983
1.3	मासेमारी	635	541	705	601
1.4	खाण व दगड खाणकाम	714	589	811	670
<b>प्राथमिक क्षेत्र एकूण</b>		<b>146471</b>	<b>138920</b>	<b>154579</b>	<b>146591</b>
2.1	नोंदणीकृत उद्योग	61179	44013	83787	60278
2.2	अनोंदणीकृत उद्योग	59735	48584	65587	53344
2.3	वांधकाम	28404	27041	31889	30359
2.4	वीज, गॅस व पाणीपुरवठा	10937	7014	12499	8015
<b>द्वितीय क्षेत्र एकूण</b>		<b>160255</b>	<b>126652</b>	<b>193762</b>	<b>151996</b>
3.1	रेल्वे	578	489	608	519
3.2	परिवहन, साठवणूक	22561	17057	25082	18962
3.3	दळणवळण	36226	33990	44564	40816
3.4	व्यापार व उपाहारगृहे	87817	85092	100521	97401
3.5	बँका व विमा उद्योग	105634	98935	108421	101350
3.6	व्यवसाय सेवा	32773	26748	34521	28174
3.7	सार्वजनिक प्रशासन	20931	18448	23125	20382
3.8	इतर सेवा	57806	55020	60434	57521
<b>तृतीय क्षेत्र एकूण</b>		<b>364326</b>	<b>335779</b>	<b>397276</b>	<b>365125</b>
एकूण जिल्हा उत्पन्न		671052	601351	745617	663712
दरडोई जिल्हा उत्पन्न(रु)		18548	16621	20417	18174
एकूण राज्य उत्पन्न		19219046	16877557	20825322	18238870
दरडोई राज्य उत्पन्न (रु)		19091	16765	20397	17864
एकूण जिल्हा उत्पन्नाची एकूण राज्य उत्पन्नाशी टक्केवारी		3.49	3.56	3.58	3.64

टिप : 1) \* अस्थायी @ प्रारंभिक 2) आकडे पूर्णांकात दिल्याने वेरजा जुळतीलच असे नाही.

आधार - अर्थ व सांख्यिकी संचालनालय, मुंबई

तक्ला क्रमांक - 4.1

निवडक कृषि मालाच्या सरासरी घाऊक किंमती.

जिल्हा - कोल्हापूर

संदर्भ वर्ष :2005-06

अ. क्र.	कृषि मालाचे नांव	कृषि मालाचा वाण	मासिक सरासरी घाऊक किंमती ( प्रति क्विंटल मूल्य रुपये )							
			एप्रिल	मे	जून	जुलै	ऑगस्ट	सप्टेंबर	ऑक्टोबर	नोव्हेंबर
(1)	(2)	(3)	(4)	(5)	(6)	(7)	(8)	(9)	(10)	(11)
1	गहू	बन्सी	910	878	946	957	974	991	1042	997
2	बाजरी	हिरवी	607	598	623	667	708	705	748	742
3	हरभरा	जवारी	1543	1567	1643	1690	1808	1638	1783	1808
4	तूर	एच-4				1500				
5	उडीद	जवारी	1500	1638	1688	1675	1813	1870	1988	1954
6	गूळ	कोल्हापूर	1695	1730	1750	1834	1932	1888	2088	2058
7	ज्वारी	हायब्रीड	758	870	841	832	923	876	916	944
8	मूग	देशी	2063	2058	2037	2088	2425	1925	2200	2250
9	भुईमूग	फुलेप्रगती	1608	1648	1669	1999	1757	1713	1838	1794
10	कांदे	----	300	325	340	375	425	475	500	475
11	खुरसणी	गावरान								
12	कापूस	लक्ष्मी 510								

तक्ता क्रमांक - 4.1

निवडक कृषि मालाच्या सरासरी घाऊक किंमती.

जिल्हा - कोल्हापूर

संदर्भ वर्ष : 2005-06

अ. क्र.	कृषि मालाचे नांव	कृषि मालाचा वाण	मासिक सरासरी घाऊक किंमती ( प्रति क्विंटल मूल्य रुपये )					
			डिसेंबर	जानेवारी	फेब्रुवारी	मार्च	वर्षाची सरासरी	मागील वर्षाची सरासरी
(1)	(2)	(3)	(12)	(13)	(14)	(15)	(16)	(17)
1	गहू	बन्सी	1041	1046	1044	1066	991	951
2	वाजरी	हिरवी	717	708	750	750	694	629
3	हरभरा	जवारी	1913	1954	1846	1933	1761	1532
4	तूर	एच-4					1500	1400
5	उडीद	जवारी	2000	2250	2283	2433	1924	1610
6	गूळ	कोल्हापूर	1900	1820	1842	1905	1870	1804
7	ज्वारी	हायब्रीड	938	918	949	878	887	793
8	मूग	देशी	2450	2467	2550	2333	2237	1889
9	भुईमूग	फुलेप्रगती	1767	1717	1708	1724	1745	1616
10	कांदे	---	400	300	275	260	371	356
11	खुरसणी	गावरान					0	---
12	कापूस	लक्ष्मी 510					0	---

आधार- कृषि उत्पन्न बाजार समित्या, जिल्हा कोल्हापूर



तक्ता क्रमांक - 4.2

जिल्हा:- कोल्हापूर जिल्हा मुख्यालयातील महत्वाच्या वस्तूंच्या मासिक सरासरी किरकोळ किंमती

(रुपये)

अ. क्र.	वस्तूचे नाव व प्रत	परिमाण	जानवारी 2004	फेब्रुवारी 2004	मार्च 2004	एप्रिल 2004	मे 2004
(1)	(2)	(3)	(4)	(5)	(6)	(7)	(8)
1	तांदूळ	किलो	15.00	15.00	15.00	12.00	12.00
2	गहू	किलो	14.00	14.00	14.00	10.00	10.00
3	गव्हाचे पीठ	किलो	12.00	12.00	12.00	12.00	12.00
4	ज्वारी (संकरित)	किलो	8.00	8.00	8.00	9.20	9.50
5	ज्वारी (देशी)	किलो	13.00	13.00	13.00	13.60	13.50
6	बाजरी	किलो	9.66	8.00	10.00	9.40	8.50
7	काबुली चणा (अखळा)	किलो	28.00	28.00	28.00	28.00	28.00
8	हरभरा डाळ	किलो	24.00	22.50	22.00	22.00	22.00
9	तूरडाळ	किलो	32.00	32.00	30.00	30.00	30.00
10	मूगडाळ	किलो	28.00	28.00	28.00	28.00	28.00
11	उडीदडाळ	किलो	22.00	22.00	22.00	22.00	22.00
12	मसूरडाळ	किलो	30.00	30.00	30.00	30.00	30.00
13	मटकी	किलो	24.00	24.00	24.00	24.00	22.00
14	पांढरा वाटाणा	किलो	20.00	20.00	20.00	20.00	19.00
15	साबुदाणा	किलो	22.00	22.00	24.00	24.00	24.00
16	शेंगदाणे	किलो	32.00	32.00	32.00	32.00	32.00
17	रवा	किलो	12.00	13.00	13.00	13.00	13.00
18	मैदा	किलो	11.00	12.00	12.00	12.00	12.00
19	पोहे	किलो	15.00	15.00	15.00	15.00	14.50
20	साखर	किलो	14.00	15.15	15.00	15.40	16.00
21	गूळ पिवळा	किलो	16.60	17.00	17.00	17.00	17.75
22	गोडेतेल भुईमुगाचे(सुटे)	किलो	56.00	55.00	56.00	56.00	55.50
23	वनस्पती तूप ( सुटे)	किलो	54.00	54.00	54.00	54.00	54.00
24	खोबरेल तेल (सुटे)	100ग्रॅम	80.00	80.00	80.00	80.00	80.00
25	म्हशीचे दूध (सुटे)	लीटर	17.00	17.00	17.00	17.00	18.00

तक्ता क्रमांक - 4.2

जिल्हा:- कोल्हापूर जिल्हा मुख्यालयातील महत्वाच्या वस्तूंच्या मासिक सरासरी किंमती

(रुपये)

अ. क्र.	वस्तूचे नाव व प्रत	परिमाण	जून 2004	जुलै 2004	ऑगस्ट 2004	सप्टेंबर 2004
(1)	(2)	(3)	(4)	(10)	(11)	(12)
1	तांदूळ	किलो	13.00	14.00	14.87	15.00
2	गहू	किलो	10.00	10.00	10.00	10.00
3	गव्हाचे पीठ	किलो	12.00	12.00	12.00	12.00
4	ज्वारी (संकरित)	किलो	9.50	9.00	9.00	9.00
5	ज्वारी (देशी)	किलो	13.50	14.00	14.00	14.00
6	बाजरी	किलो	8.00	8.00	8.00	8.50
7	कांबुली चणा (अखडा)	किलो	30.00	28.80	24.00	24.00
8	हरभरा डाळ	किलो	22.00	22.40	24.00	24.00
9	तूरडाळ	किलो	30.00	30.00	33.75	36.00
10	मूगडाळ	किलो	28.00	28.00	28.50	29.00
11	उडीदडाळ	किलो	22.00	24.00	24.00	24.00
12	मसूरडाळ	किलो	30.00	28.80	30.00	30.00
13	मटकी	किलो	21.50	22.40	24.00	24.00
14	पांढरा वाटाणा	किलो	19.50	18.00	20.00	20.00
15	साबुदाणा	किलो	24.00	24.00	24.00	24.00
16	शेंगदाणे	किलो	32.00	32.80	34.00	35.00
17	रवा	किलो	12.00	12.00	12.25	13.00
18	मैदा	किलो	12.00	12.00	12.25	13.00
19	पोहे	किलो	14.75	15.00	15.00	15.00
20	साखर	किलो	16.00	16.00	16.75	17.00
21	गूळ पिवळा	किलो	17.00	19.20	24.00	24.00
22	गोडतेल भुईमुगाचे(सुटे)	किलो	53.00	54.00	56.50	58.00
23	वनस्पती तूप ( सुटे)	किलो	54.00	54.00	56.00	56.00
24	खोबरेल तेल (सुटे)	100ग्रॅम	81.00	80.00	80.00	80.00
25	म्हशीचे दूध (सुटे)	लीटर	18.00	18.00	18.00	18.00

तक्ता क्रमांक - 4.2

जिल्हा:- कोल्हापूर जिल्हा मुख्यालयातील महत्वाच्या वस्तूंच्या मासिक सरासरी किरकोळ किंमती

(रुपये)

अ. क्र.	वस्तूचे नाव व प्रत	परिमाण	ऑक्टोबर 2004	नोव्हेंबर 2004	डिसेंबर 2004	वर्षाची सरासरी	मागील वर्षाची सरासरी
(1)	(2)	(3)	(13)	(14)	(15)	(16)	(17)
1	तांदूळ	किलो	15.00	15.00	16.00	14.32	12.67
2	गहू	किलो	10.00	10.00	10.00	11.00	11.38
3	गव्हाचे पीठ	किलो	12.00	12.00	12.00	12.00	12.08
4	ज्वारी (संकरित)	किलो	9.00	9.00	9.00	8.85	9.02
5	ज्वारी (देशी)	किलो	14.00	14.00	14.00	13.63	11.87
6	बाजरी	किलो	9.00	9.00	9.00	8.76	8.30
7	काबुली चणा (अखबा)	किलो	24.00	24.00	25.00	26.65	23.42
8	हरभरा डाळ	किलो	24.00	24.00	24.00	23.08	24.01
9	तूरडाळ	किलो	36.00	34.00	32.40	32.18	28.23
10	मूगडाळ	किलो	28.00	29.00	30.00	28.38	31.84
11	उडीदडाळ	किलो	24.00	28.00	28.00	23.67	23.00
12	मसूरडाळ	किलो	30.00	30.00	30.00	29.90	27.13
13	मटकी	किलो	24.00	24.00	24.00	23.49	31.80
14	पांढरा वाटाणा	किलो	21.20	20.00	20.00	19.81	18.57
15	साबुदाणा	किलो	24.00	23.00	24.00	23.58	22.53
16	शेंगदाणे	किलो	36.00	34.50	35.20	33.29	34.50
17	रवा	किलो	13.00	13.00	13.00	12.69	12.00
18	मैदा	किलो	13.00	13.00	12.00	12.19	11.00
19	पोहे	किलो	15.00	15.00	15.00	14.94	14.40
20	साखर	किलो	17.00	17.00	17.50	16.07	13.44
21	गूळ पिवळा	किलो	24.00	24.00	18.00	19.63	14.37
22	गोडेतेल भुईमुगाचे(सुटे)	किलो	59.60	58.00	53.60	56.02	59.70
23	वनस्पती तूप ( सुटे)	किलो	56.00	56.00	56.00	54.83	50.40
24	खोबरेल तेल (सुटे)	100ग्रॅम	84.80	88.00	88.00	81.82	70.73
25	म्हशीचे दूध (सुटे)	लीटर	18.00	18.00	17.00	17.58	16.00

तक्ता क्रमांक - 4.2

जिल्हा:- कोल्हापूर जिल्हा मुख्यालयातील महत्वाच्या वस्तूंच्या मासिक सरासरी किरकोळ किंमती

(रुपये)

अ. क्र.	वस्तूचे नाव व प्रत	परिमाण	जानेवारी 2004	फेब्रुवारी 2004	मार्च 2004	एप्रिल 2004	मे 2004
(1)	(2)	(3)	(4)	(5)	(6)	(7)	(8)
26	म्हशीचे शुध्द तूप	किलो	160.00	160.00	160.00	160.00	160.00
27	बोकडाचे मांस	किलो	120.00	120.00	120.00	120.00	120.00
28	कोंबडी (बॉयलर) न सोललेली	किलो	64.00	64.00	64.00	64.00	64.00
29	ताजे मासे (स्थानिक)	किलो	40.00	40.00	40.00	40.00	40.00
30	अंडी कोंबडीची (सुधारित)	डझन	22.00	19.25	15.00	15.00	15.00
31	आयोडीनयुक्त मीठ	किलो	7.50	7.50	7.50	7.50	7.50
32	हळद पावडर (सुटी)	100 ग्रॅम	6.00	6.00	6.00	6.00	6.00
33	गरम मसाला पावडर (स्थानिक)	100 ग्रॅम	6.00	6.00	6.00	6.00	6.00
34	बटाटे	किलो	8.00	8.00	7.50	8.40	9.00
35	कांदे	किलो	12.00	10.50	7.25	5.60	7.50
36	लसूण	100 ग्रॅम	3.00	3.00	3.00	3.00	2.50
37	केळी (जळगाव)	डझन	10.00	10.50	12.00	12.00	14.75
38	सफरचंद	किलो	42.00	50.00	50.00	50.00	50.00
39	चहापत्ती	किलो	140.00	140.00	140.00	140.00	140.00
40	रॉकेल (खु.बा.)	लीटर	16.00	16.00	16.00	16.00	16.00
41	रॉकेल (स्व.धा.दु.)	लीटर	उ.ना.	उ.ना.	उ.ना.	उ.ना.	उ.ना.
42	पेट्रोल	लीटर	39.39	39.39	39.39	39.39	39.39
43	काडेपेटी	1 नग	0.75	0.75	0.75	0.75	0.75
44	धुण्याचा साबण	250ग्रॅम	16.00	16.00	16.00	16.00	16.00
45	प्रसाधन साबण	1 वडी	12.50	12.50	12.50	12.50	12.50
46	ब्रेड (स्थानिक)	400 ग्रॅम	8.00	8.00	8.00	8.00	8.00
47	गॅम सिलिंडर (स्वयंपाकाचा)	प्रत्येकी	254.11	254.11	254.11	254.11	254.11
48	टाल्कम पावडर (पॉन्डस/तत्सम)	100 ग्रॅम	28.00	28.00	28.00	28.00	28.00
49	दुध पेस्ट (कोलगेट साधी/ तत्सम)	100 ग्रॅम	25.00	25.00	25.00	25.00	25.00
50	सोने (स्टॅण्डर्ड)	10 ग्रॅम	उ.ना.	उ.ना.	उ.ना.	उ.ना.	उ.ना.
51	चांदी	10 ग्रॅम	उ.ना.	उ.ना.	उ.ना.	उ.ना.	उ.ना.

तक्ता क्रमांक - 4.2

जिल्हा:- कोल्हापूर जिल्हा मुख्यालयातील महत्वाच्या वस्तूंच्या मासिक सरासरी किरकोळ किंमती

(रुपये)

अ. क्र.	वस्तूचे नाव व प्रत	परिमाण	जून 2004	जुलै 2004	ऑगस्ट 2004	सप्टेंबर 2004
(1)	(2)	(3)	(9)	(10)	(11)	(12)
26	म्हशीचे शुध्द तूप	किलो	160.00	160.00	160.00	160.00
27	बोकडाचे मांस	किलो	120.00	120.00	120.00	120.00
28	कोंबडी (ब्रायलर) न सोललेली	किलो	64.00	64.00	64.00	64.00
29	ताजे मासे (स्थानिक)	किलो	40.00	40.00	40.00	40.00
30	अंडी कोंबडीची (सुधारित)	डझन	17.25	16.50	16.80	17.70
31	आयोडीनयुक्त मीठ	किलो	7.50	7.50	7.50	7.50
32	हळद पावडर (सुटी)	100 ग्रॅम	6.00	6.00	6.00	6.00
33	गरम मसाला पावडर (स्थानिक)	100 ग्रॅम	8.00	8.00	8.00	8.00
34	वटाटे	किलो	10.00	10.00	11.00	10.00
35	कांदे	किलो	7.75	7.00	8.00	6.88
36	लसूण	100 ग्रॅम	2.50	3.00	2.50	2.50
37	केळी (जळगाव)	डझन	12.75	10.00	12.00	10.00
38	सफरचंद	किलो	82.50	60.00	47.50	38.75
39	चहापत्ती	किलो	140.00	140.00	140.00	140.00
40	रॉकेल (खु.बा.)	लीटर	16.00	16.00	16.00	16.00
41	रॉकेल (स्व.धा.दु.)	लीटर	उ.ना.	उ.ना.	उ.ना.	उ.ना.
42	पेट्रोल	लीटर	40.39	41.39	42.69	42.69
43	काडेपेटी	1 नग	0.75	0.75	0.75	0.75
44	धुण्याचा साबण	250ग्रॅम	16.00	16.00	16.00	16.00
45	प्रसाधन साबण	1 वडी	12.50	13.00	13.00	13.00
46	ब्रेड (स्थानिक)	400 ग्रॅम	8.00	8.00	8.00	8.00
47	गॅस सिलिंडर (स्वयंपाकाचा)	प्रत्येकी	265.16	276.21	276.21	276.21
48	टाल्कम पावडर (पॉन्डस/नल्सम)	100 ग्रॅम	28.00	28.00	28.00	28.00
49	दुध पेस्ट (कोलगेट साधी/ तत्सम)	100 ग्रॅम	25.00	25.00	25.00	25.00
50	सोने (स्टॅण्डर्ड)	10 ग्रॅम	उ.ना.	उ.ना.	उ.ना.	उ.ना.
51	चांदी	10 ग्रॅम	उ.ना.	उ.ना.	उ.ना.	उ.ना.

अ. क्र.	वस्तूचे नाव व प्रत	परिमाण	ऑक्टोबर 2004	नोव्हेंबर 2004	डिसेंबर 2004	वर्षाची सरासरी	मागील वर्षाची सरासरी
(1)	(2)	(3)	(13)	(14)	(15)	(16)	(17)
26	म्हशीचे शुध्द तूप	किलो	160.00	160.00	160.00	160.00	146.25
27	बोकडाचे मांस	किलो	120.00	130.00	130.00	121.67	116.17
28	कांबडी (ब्रॉयलर) न सोललेली	किलो	64.00	64.00	64.00	64.00	64.00
29	ताजे मासे (स्थानिक)	किलो	40.00	40.00	40.00	40.00	40.00
30	अंडी कांबडीची (सुधारित)	डझन	18.00	18.75	21.00	17.69	17.48
31	आयोडीनयुक्त मीठ	किलो	7.50	7.50	7.50	7.50	7.50
32	हळद पावडर (सुटी)	100 ग्रॅम	6.00	6.00	6.00	6.00	5.82
33	गरम मसाला पावडर (स्थानिक)	100 ग्रॅम	8.00	8.00	8.00	7.17	8.58
34	वटाटे	किलो	10.80	10.50	9.60	9.40	7.88
35	कांदे	किलो	7.20	7.75	7.60	7.92	7.24
36	लसूण	100 ग्रॅम	2.50	2.50	2.50	2.71	3.15
37	केळी (जळगाव)	डझन	10.00	10.00	10.00	11.17	10.00
38	सफरचंद	किलो	35.00	35.00	39.00	48.31	58.46
39	चहापत्ती	किलो	140.00	140.00	140.00	140.00	130.00
40	रॉकेल (खु.बा.)	लीटर	16.00	16.00	16.00	16.00	16.00
41	रॉकेल (स्व.धा.दु.)	लीटर	उ.ना.	उ.ना.	उ.ना.	उ.ना.	उ.ना.
42	पेट्रोल	लीटर	42.69	44.76	44.76	41.36	36.81
43	काडेपेटी	1 नाग	0.75	0.75	0.75	0.75	0.75
44	धुण्याचा सावण	250ग्रॅम	16.00	16.00	16.00	16.00	16.00
45	प्रसाधन सावण	1 बडी	13.00	13.00	13.00	12.75	12.41
46	ब्रेड (स्थानिक)	400 ग्रॅम	8.00	8.00	8.00	8.00	6.18
47	गॅम सिलिंडर (स्वयंपाकाचा)	प्रत्येकी	276.21	296.21	296.21	269.41	254.16
48	टास्कम पावडर (पॉन्डस/तत्सम)	100 ग्रॅम	28.00	28.00	28.00	28.00	28.00
49	दुध पॅस्ट (कोलगेट साधी/ तत्सम)	100 ग्रॅम	25.00	25.00	25.00	25.00	26.75
50	सोने (स्टॅण्डर्ड)	10 ग्रॅम	उ.ना.	उ.ना.	उ.ना.	उ.ना.	उ.ना.
51	चांदी	10 ग्रॅम	उ.ना.	उ.ना.	उ.ना.	उ.ना.	उ.ना.

तक्ता क्रमांक - 4.3

ग्राहक किंमतीचे निर्देशांक ( पायाभूत वर्ष : 1982=100 )

जिल्हा : कोल्हापूर

केंद्र - कोल्हापूर

संदर्भ - 2005-06

अ. क्र.	महिना/ वर्ष	अन्नगट	पान, सुपारी तंबाखू इ.	इंधन व दिवावती	घरबांधणी	कापड, विछाने व पादत्राणे	संकीर्ण	सर्वसाधारण निर्देशांक
1	2	4	5	6	7	8	9	10
1	एप्रिल -04	565	700	577	500	381	646	564
2	मे -04	566	708	577	500	382	646	565
3	जून-04	569	718	578	500	382	647	567
4	जुलै-04	576	718	588	506	382	647	572
5	ऑगस्ट-04	588	726	588	506	382	647	579
6	सप्टेंबर-04	588	718	586	506	382	647	579
7	ऑक्टोबर-04	599	712	578	506	385	647	584
8	नोव्हेंबर-04	605	709	584	506	385	650	589
9	डिसेंबर-04	602	709	598	506	385	652	588
10	जानेवारी-05	593	716	602	512	392	653	584
11	फेब्रुवारी-05	583	824	652	512	392	657	587
12	मार्च-05	589	837	628	512	392	657	588
वार्षिक सरासरी		585	733	595	506	385	650	579

आधार:- कामगार आयुक्त यांचे कार्यालय, मुंबई

अ. क्र.	महिना / वर्ष	अखिल भारतीय धाऊक किंमत निर्देशांक (पायाभूत वर्ष 1993-94)	ग्राहक किंमत निर्देशांक							
			औद्योगिक कामगारांसाठी (पायाभूत वर्ष 1982)		महाराष्ट्र (पायाभूत वर्ष 1982)		शेतमजुरांसाठी (पायाभूत वर्ष 1986-87)		शहरी अश्रमिक कर्मचा-यांसाठी (पायाभूत वर्ष 1984-85)	
			कांल्हापूर	अखिल र भारत	ग्रामीण	नागरी	महाराष्ट्र	अखिल भारत	पुणे	अखिल भारत
(1)	(2)	(3)	(4)	(5)	(6)	(7)	(8)	(9)	(10)	(11)
1	एप्रिल -03	191.6	564	529	105.06	105.52	348	341	461	425
2	मे-03	192.1	565	527	105.59	106.23	351	343	462	427
3	जून-03	193.2	567	529	107.11	106.97	353	345	467	431
4	जुलै-03	194.6	572	538	107.70	107.73	362	350	467	434
5	ऑगस्ट-03	195.3	579	540	108.47	108.45	366	352	466	437
6	सप्टेंबर-03	197.2	579	542	108.79	108.56	365	354	470	437
7	ऑक्टोबर-03	197.8	584	548	109.01	109.03	368	356	472	440
8	नोव्हेंबर-03	198.2	589	553	108.42	109.24	368	360	477	439
9	डिसेंबर-03	197.2	588	550	108.21	108.05	367	358	478	436
10	जानेवारी-04	196.3	584	551	107.32	107.32	363	357	473	440
11	फेब्रुवारी-04	196.4	587	551	106.86	107.22	364	357	476	440
12	मार्च-04	196.8	588	551	107.17	107.35	363	358	480	441

- 3) श्रम केंद्र, भारत सरकार, सिमला 4) कामगार आयुक्त यांचे कार्यालय, मुंबई  
5) अर्थ व सांख्यिकी संचालनालय, मुंबई



तक्ता क्रमांक - 5.1  
गोळा केलेला जमीन महसूल

जिल्हा- कोल्हापूर

संदर्भ वर्ष-2005-06  
(रुपये हजार)

अ. क्र.	तालुका	जमीन महसुलाची एकूण चालू मागणी	जमीन महसुलाची थकवाकी	एकूण मागणी	सूट	नित्तवित्त वसुलीची रक्कम	वसुली पात्र रक्कम {5-(6+7)}	प्रत्यक्ष वसुली	खातेदारांची संख्या
(1)	(2)	(3)	(4)	(5)	(6)	(7)	(8)	(9)	(10)
1	शाहूवाडी	74	0	74	0	0	74	74	63280
2	पन्हाळा	212	0	212	0	0	212	141	35881
3	हातकणगले	721	0	721	0	0	721	487	75041
4	शिरोळ	335	0	335	0	0	335	335	51033
5	करवीर	422	0	422	0	0	422	310	89435
6	गगनवावडा	10	0	10	0	0	10	10	17901
7	राधानगरी	83	11	94	0	0	94	94	30531
8	कागल	347	99	446	0	0	446	446	36596
9	भुदरगड	76	0	76	0	0	76	76	36596
10	आजरा	48	0	48	0	0	48	48	30204
11	गडहिंग्लज	214	0	214	0	0	214	214	40965
12	चंदगड	84	0	84	0	0	84	84	31390
जिल्हा एकूण		2626	110	2736	0	0	2736	2319	538853

आधार -जिल्हाधिकारी कार्यालय, कोल्हापूर.

तक्ता क्रमांक - 5.2

स्थानिक स्वराज्य संस्थांचे उत्पन्न व खर्च

जिल्हा :- कोल्हापूर

संदर्भ वर्ष-2005-06

(रूपये लाखात)

अ. क्र.	बाब	ग्राम-पंचायत	जिल्हा परिषद	महानगर पालिका	नगर परिषदा	कटक मंडळ
(1)	(2)	(2)	(4)	(5)	(6)	(7)
	स्थानिक स्वराज्य संस्थांची संख्या	1026	1	1	9	0
<b>अ)</b>	<b>जमा</b>					
1	सुरूवातीची शिल्लक	1501	4146	478	953	----
2	चालू वर्षातील जमा					
	2.1 शासकीय अनुदाने व वर्गणी	1906	26362	1499	6273	----
	2.2 सब प्रकारचे कर	2575	550	6714	1482	----
	2.3 इतर जमा	450	30468	8029	2010	----
	2.4 एकूण (बाब 2.1 ते 2.3)	4931	57380	16242	9765	----
	<b>एकूण प्राप्त (सुरूवातीची शिल्लक मिळून)</b>	<b>6432</b>	<b>61526</b>	<b>16720</b>	<b>10718</b>	----
<b>ब)</b>	<b>खर्च</b>					
3	चालू वर्षातील खर्च					
	3.1 सामान्य प्रशासन	1050	1209	1875	1019	----
	3.2 शिक्षण	37	14657	1151	541	----
	3.3 सार्वजनिक आरोग्य	1288	1975	5590	2778	----
	3.4 इतर	2511	39867	7706	4999	----
	<b>एकूण (3.1 ते 3.4)</b>	<b>4886</b>	<b>57708</b>	<b>16322</b>	<b>9337</b>	----
4	अखेरची शिल्लक	1546	3818	398	1381	----
	<b>एकूण खर्च (अखेरची शिल्लक मिळून)</b>	<b>6432</b>	<b>61526</b>	<b>16720</b>	<b>10718</b>	----

आधार :- 1) जिल्हा परिषद, 2) ग्रामपंचायत विभाग, जिल्हा परिषद, कोल्हापूर

3) महानगरपालिका/ नगरपरिषदा, कोल्हापूर

टिप - जिल्ह्यामध्ये कटकमंडळ अस्तित्वात नाही.

तक्ता क्रमांक - 5.3

बँक कार्यालये, वर्गीकृत बँकांची संख्या, ठेवी व कर्जे

जिल्हा: - कोल्हापूर

संदर्भ वर्ष-2005-06

अ. क्र.	तालुका	बँकांची कार्यालये असलेली गावे व शहरे	वर्गीकृत बँका (संख्या)	वर्गीकृत बँकांची शाखा कार्यालये	वर्गीकृत बँकांच्या ठेवी (लाख रुपये)
(1)	(2)	(2)	(4)	(5)	(6)
1	शाहूवाडी	8	2	8	तालुकानिहाय माहिती उपलब्ध नाही.
2	पन्हाळा	12	5	12	
3	हातकणगले	20	13	40	
4	शिरोळ	16	7	27	
5	करवीर	17	28	86	
6	गगनबावडा	2	2	2	
7	राधानगरी	3	4	3	
8	कागल	9	4	10	
9	भुदरगड	6	3	7	
10	आजरा	5	3	6	
11	गडहिंग्लज	7	6	11	
12	चंद्रगड	8	3	8	
जिल्हा एकूण		118	80	225	259252

आधार :- जिल्हा अग्रणी बँक, (बँक ऑफ महाराष्ट्र)

तक्ता क्रमांक - 5.4.  
अल्पबचत कार्यक्रमाची प्रगती

जिल्हा -कोल्हापूर

संदर्भ वर्ष-2004-05 व 2005-06  
(रुपये लाखात)

अ.क्र.	योजनेचे नाव	2005-06 अखंड अल्पबचत खातेदारांची संख्या	2004-05 मधील अल्पबचत खात्यांतील गुंतवणूक		सन 2005-06 मधील अल्पबचत खात्यांतील गुंतवणूक	
			ढोबळ	निव्वळ	ढोबळ	निव्वळ
(1)	(2)	(2)	(4)	(5)	(6)	(7)
1	टपाल बचत खाते	52202	3557.00	347.00	4757.59	241.92
2	पुनरावर्ती ठेवी	466942	7148.00	2223.00	8515.93	2956.72
3	समयबद्ध ठेवी	17946	1455.00	675.00	1432.80	108.16
4	सार्वजनिक भविष्य निर्वाह निधी					
	4.1 स्टेट बँक	3971	10831.00	8480.00	12167.46	9226.79
	4.2 बँक ऑफ महाराष्ट्र					
	4.3 टपाल खाते					
	4.4 इतर बँका (4.1 मध्ये समाविष्ट)					
5	राष्ट्रीय बचत प्रमाणपत्रे 8 बी मालिका		2540.00	1051.00	2823.23	1210.14
6	इंदिरा विकास पत्रे			-474.00	0.00	-381.01
7	किसान विकास पत्रे		3390.00	2422.00	5669.41	3944.26
8	मासिक प्राप्ती योजना	70578	14141.00	13697.00	18290.75	17095.52
9	राष्ट्रीय बचत योजना-87			-125.00		-123.46
10	राष्ट्रीय बचत योजना-92			-12.00		-25.46
11	इतर सर्व योजना	1428	1413.00	1413.00	2165.34	2165.34
जिल्हा एकूण		613067	44822.00	29956.00	56312.51	36741.25

आधार :- सहायक संचालक (अल्पबचत), जिल्हाधिकारी कार्यालय

तक्ता क्रमांक - 5.5

आयुर्विमा विषयक आकडेवारी

जिल्हा :- कोल्हापूर

संदर्भ वर्ष-2005-06

अ. क्र.	बाब	परिमाण	तपशील
(1)	(2)	(2)	(4)
1	आयुर्विमा महामंडळाच्या जिल्हयातील शाखा	संख्या	11
2	चालू विमा पॉलिसीज् (मार्च 2005 अखेर)	संख्या	706228
3	मार्च अखेर व्यपगत विमा पॉलिसीज्	संख्या	238833
4	नवीन व्यवसाय (2005-06)		
	4.1 उत्तरावलेली विमापत्रे	संख्या	127745
	4.2 विमा रक्कम	(रु लाख)	5043.98
	4.3 विम्याचा प्रथम हप्ता रक्कम	(रु लाख)	5317.00
5	जिल्हयातील विमा प्रतिनिधीची संख्या		
	5.1 एकूण विमा प्रतिनिधी	संख्या	4217
	5.2 एकूण पैकी ग्रामीण विमा प्रतिनिधी	संख्या	2164
	5.3 एकूण पैकी महिला विमा प्रतिनिधी	संख्या	910
	5.4 एकूण महिला प्रतिनिधीपैकी ग्रामीण महिला प्रतिनिधी	संख्या	344

टीप - वरील माहिती केवळ भारतीय जीवन विमा निगम यांच्याकडील असून यामध्ये खाजगी विमा कंपन्यांचा समावेश केलेला नाही

आधार :- भारतीय जीवन विमा निगम, कोल्हापूर

तक्ता क्रमांक - 6.1

जमिनीचा वापर

जिल्हा -कोल्हापूर

संदर्भ वर्ष : 90-200

अ. क्र.	तालुका	एकूण भौगोलिक क्षेत्र	जंगल व्याप्त क्षेत्र	शेतीला उपलब्ध नसलेले क्षेत्र			पडोत जमिनीव्यतिरिक्त लागवड न झालेली एकूण जमीन
				बिगर शेती वापराखालील जमीन	पडोत/लागवडी लायक नसलेली	एकूण (5+6)	
(1)	(2)	(3)	(4)	(5)	(6)	(7)	(8)
1	शाहूवाडी	104352	21912	3624	9915	13539	20077
2	पन्हाळा	56871	11591	2022	2937	4959	7037
3	हातकणगले	60937	1433	5036	798	5834	3588
4	शिरोळ	50783	864	3987	837	4824	2711
5	करवीर	67113	804	5732	2172	7904	3388
6	गगनवावडा	28228	10626	233	1022	1255	2811
7	राधानगरी	89232	26775	1199	11756	12955	17111
8	कागल	54754	1114	3129	1316	4445	1671
9	भुदरगड	64446	23790	3366	1172	4538	3197
10	आजग+चंदगड	151430	39373	5926	9110	15036	7571
11	गडहिंगलज	48115	1818	1207	1204	2411	391
12	चंदगड	0	0	0	0	0	0
जिल्हा एकूण		776261	140100	35461	42239	77700	75931

तक्ता क्रमांक - 6.1

जमिनीचा वापर

जिल्हा - कोल्हापूर

संदर्भ वर्ष : 99-2000

अ. क्र.	तालुका	पडीत जमीन			निव्वळ क्षेत्र	एकापेक्षा अधिक (दुसोटा क्षेत्र)	लागवडी खालील एकूण क्षेत्र (12+13)	लागवडी- लायक क्षेत्र
		चालू पड	इतर पड	एकूण पड (4+10)				
(1)	(2)	(9)	(10)	(11)	(12)	(13)	(14)	(15)
1	शाहवाडी	428	629	1057	47768	1354	49122	68901
2	पन्हाळा	4298	4984	9282	23943	639	24582	40321
3	हातकणगले	455	548	1003	49079	23926	73005	53670
4	शिरोळ	329	300	629	41724	23268	64992	45095
5	करवीर	782	1039	1821	47226	28173	75399	58405
6	गगनबावडा	236	488	724	13006	13566	26572	16347
7	राधानगरी	199	110	309	32020	7456	39476	49502
8	कागल	301	339	640	46884	13333	60217	49195
9	भुदरगड	3891	4353	8244	24682	920	25602	36118
10	आजरा+चंदगड	9100	14644	23744	65707	4948	70655	97021
11	गडहिंग्लज	281	336	617	42371	5165	47536	43886
12	चंदगड	0	0	0	0	0	0	0
जिल्हा एकूण		20300	27770	48070	434410	122748	557158	558461

आधार- कृषि आयुक्तालय, पुणे

तक्ता क्रमांक - 6.2  
निरनिराळ्या पिकाखालील क्षेत्र

जिल्हा - कोल्हापूर

संदर्भ वर्ष : 99-2000  
(क्षेत्र हेक्टर)

अ. क्र.	तालुका	तांदूळ	गहू	खरीप ज्वारी	रब्बी ज्वारी	एकूण ज्वारी (5+6)	बाजरी	मका
(1)	(2)	(3)	(4)	(5)	(6)	(7)	(8)	(9)
1	शाहूवाडी	11850	3083	580	1019	1599	0	3065
2	पन्हाळा	475	2114	1859	0	1859	0	716
3	हातकणगले	1032	0	6468	6658	13126	0	834
4	शिरोळ	744	2298	460	1606	2066	69	758
5	करवीर	37743	3	1315	1420	2735	0	0
6	गगनबावडा	2377	0	0	0	0	0	0
7	राधानगरी	12357	0	26	0	26	0	0
8	कागल	12119	0	1601	1370	2971	73	511
9	भुदरगड	13156	0	81	0	81	3	11
10	आजरा+चदगड	10700	0	720	1019	1739	0	77
11	गडहिंग्लज	9072	2	0	1023	1023	0	0
जिल्हा एकूण		111625	7500	13110	14115	27225	145	5972



तक्ता क्रमांक - 6.2  
निरनिराळ्या पिकाखालील क्षेत्र

जिल्हा - कोल्हापूर

संदर्भ वर्ष : 99-2000  
(क्षेत्र हेक्टर)

अ. क्र.	तालुका	वरी	नाचणी	राळा	सावा	भादली	इतर तृण धान्ये	एकूण तृण धान्ये
(1)	(2)	(10)	(11)	(12)	(13)	(14)	(15)	(16)
1	शाहूवाडी	0	5668	0	0	0	255	25520
2	पन्हाळा	186	223	0	332	0	163	6068
3	हातकण्णगले	0	0	0	0	0	0	14992
4	शिरोळ	0	11	0	10	0	265	6221
5	करवीर	0	0	0	0	0	0	40481
6	गगनबावडा	364	2896	0	410	0	150	6197
7	राधानगरी	364	5536	0	309	0	135	18727
8	कागल	141	352	0	201	0	201	16569
9	भुदरगड	0	0	0	0	0	0	13251
10	आजरा+चंदगड	0	7910	0	498	0	3731	24655
11	गाडहिंगलज	0	3259	0	0	0	84	13440
जिल्हा एकूण		1055	25855	0	1760	0	4984	186121

तक्ता क्रमांक - 6.2  
निरनिराळ्या पिकाखालील क्षेत्र

जिल्हा - कोल्हापूर

संदर्भ वर्ष : 99-2000

(क्षेत्र हेक्टर)

अ. क्र.	तालुका	हरभरा	तूर	मूग	उडीद	कुळीथ	मठ (मटकी)	वाल
(1)	(2)	(17)	(18)	(19)	(20)	(21)	(22)	(23)
1	शाहूवाडी	1017	0	40	10	152	10	87
2	पन्हाळा	16	1243	0	233	532	0	17
3	हात्तिकणगले	4027	240	236	1999	820	0	29
4	शिरोळ	6114	31	347	345	0	49	65
5	करवीर	143	563	326	232	227	10	11
6	गगनबावडा	0	10	0	0	0	10	20
7	राधानगरी	0	0	5	20	14	0	79
8	कागल	110	141	285	1091	821	10	19
9	भुदरगड	0	4	0	0	379	3	20
10	आजरा+चंदगड	0	15	0	0	692	0	19
11	गडहिंगलज	158	28	106	200	328	0	39
जिल्हा एकूण		11585	2275	1345	4130	3965	92	405

तक्ता क्रमांक - 6.2  
निरनिराळ्या पिकाखालील क्षेत्र

जिल्हा - कोल्हापूर

संदर्भ वर्ष : 99-2000  
(क्षेत्र हेक्टर)

अ. क्र.	तालुका	वाटाणा	इतर कडधान्ये	एकूण कडधान्ये	एकूण अन्नधान्ये (16+26)	ऊस	मिरची	इतर मसाल्याचे पदार्थ
(1)	(2)	(24)	(25)	(26)	(27)	(28)	(29)	(30)
1	शाहूवाडी	7	97	1420	26940	2236	63	0
2	पन्हाळा	13	10	2064	8132	7150	357	0
3	हातकणगले	0	17	7368	22360	11260	29	75
4	शिरोळ	38	514	7503	13724	15654	373	58
5	करवीर	10	47	1569	42050	16588	303	10
6	गगनबावडा	10	42	92	6289	9322	4	0
7	राधानगरी	0	78	196	18923	6803	0	0
8	कागल	10	135	2622	19191	8715	852	10
9	भुदरगड	0	30	436	13687	3154	138	1
10	आजसाचंदगड	0	0	726	25381	8713	2203	0
11	गडहिंगलज	20	65	944	14384	6110	1074	5
जिल्हा एकूण		108	1035	24940	211061	95705	5396	159

तक्ता क्रमांक - 6.2  
निरनिराळ्या पिकाखालील क्षेत्र

जिल्हा - कोल्हापूर

संदर्भ वर्ष : 99-200

(क्षेत्र हेक्टर)

अ. क्र.	तालुका	एकूण मसाल्याचे पदार्थ	आंबा	काजू	इतर फळे	भाजीपाला	कांदे	टोमॅटो
(1)	(2)	(31)	(32)	(33)	(34)	(35)	(36)	(37)
1	शाहूवाडी	63	357	0	0	0	100	103
2	पन्हाळा	357	250	130	0	0	0	0
3	हातकणगले	104	320	0	1358	287	205	60
4	शिरोळ	431	280	0	397	590	172	0
5	करवीर	313	320	592	11	104	100	45
6	गगनबावडा	4	240	0	0	20	0	0
7	राधानगरी	0	292	2080	15	10	100	139
8	कागल	862	130	0	143	89	28	60
9	भुदरगड	139	142	0	3	2	0	0
10	आजराभचंदगड	2203	3115	298	246	413	0	0
11	गडहिंग्लज	1079	76	395	23	111	0	100
जिल्हा एकूण		5555	5522	3495	2196	1626	705	507

तक्ता क्रमांक - 6.2  
निरनिराळया पिकाखालील क्षेत्र

जिल्हा - कोल्हापूर

संदर्भ वर्ष : 99-2000  
(क्षेत्र हेक्टर)

अ. क्र.	तालुका	एकूण भाजीपाला	संकीर्ण खाद्य पिके	एकूण खाद्य पिके (27+28+32+38+39)	कापूस	अंबाडी	इतर तंतू पिके
(1)	(2)	(38)	(39)	(40)	(41)	(42)	(43)
1	शाहूवाडी	203	357	29799	0	0	0
2	पन्हाळा	0	380	16019	0	0	0
3	हातकणगले	552	1678	35954	0	0	0
4	शिरोळ	762	677	31248	25	7	1
5	करवीर	249	923	60123	0	1	2
6	गगनबावडा	20	240	15875	0	0	0
7	राधानगरी	249	2387	28362	0	0	0
8	कागल	177	273	29218	5	2	5
9	भुदरगड	2	145	17127	0	0	0
10	आजरा+चंदगड	413	3659	40369	0	0	0
11	गडहिंग्लज	211	494	22278	70	0	3
जिल्हा एकूण		2838	11213	326372	100	10	11

तक्ता क्रमांक - 6.2  
निरनिराळ्या पिकाखालील क्षेत्र

जिल्हा - कोल्हापूर

संदर्भ वर्ष : 99-2000

(क्षेत्र हेक्टर)

अ. क्र.	तालुका	एकूण तंतू पिके	भुईमूग	तीळ	नारळ	सूर्यफूल	जवस
(1)	(2)	(44)	(45)	(46)	(47)	(48)	(49)
1	शाहूवाडी	0	2478	335	0	0	0
2	पन्हाळा	0	0	220	0	0	0
3	हातकणगले	0	11258	136	0	144	0
4	शिरोळ	33	3913	63	0	156	0
5	करवीर	3	5313	152	0	0	0
6	गगनबावडा	0	4283	460	0	0	0
7	राधानगरी	0	0	343	0	0	0
8	कागल	12	10203	155	0	0	0
9	भुदरगड	0	3478	265	0	0	0
10	आजगा+चवंगड	0	9042	35	0	0	0
11	गडहिंगलज	73	10482	170	0	0	0
जिल्हा एकूण		121	60450	2334	0	300	0

तक्ता क्रमांक - 6.2  
निरनिराळ्या पिकाखालील क्षेत्र

जिल्हा - कोल्हापूर

संदर्भ वर्ष : 99-2000  
(क्षेत्र हेक्टर)

अ. क्र.	तालुका	कारळे	इतर गळीत धान्ये	एकूण गळीत धान्ये	इतर औषधी व मादक पदार्थ	आयुर्वेदिक व मादक पदार्थाची पिके	एकूण औषधी व मादक पदार्थ
(1)	(2)	(50)	(51)	(52)	(53)	(54)	(55)
1	शाहूवाडी	0	899	3712	1	0	1
2	पन्हाळा	0	984	1204	34	0	34
3	हातकणगले	0	19449	30987	204	0	204
4	शिरोळ	0	22887	27019	66	0	66
5	करवीर	0	1837	7302	6	0	6
6	गगनबावडा	0	356	5099	0	0	0
7	राधानगरी	0	350	693	1	0	1
8	कागल	0	7208	17566	2686	0	2686
9	भुदरगड	0	185	3928	10	0	10
10	आजरा+चंदगड	0	1411	10488	19	0	19
11	गडहिंगलज	0	8010	18662	5	0	5
जिल्हा एकूण		0	63576	126660	3032	0	3032

तक्ता क्रमांक - 6.2

निरनिराळ्या पिकाखालील क्षेत्र

जिल्हा - कोल्हापूर

संदर्भ वर्ष : 99-2000

(क्षेत्र हेक्टर)

अ. क्र.	तालुका	एकूण चारा पिके	संकीर्ण अखाद्य पिके	एकूण अखाद्य पिके (44+52+55+56+57)	लागवडी खालील एकूण क्षेत्र	दुसोटा क्षेत्र	लागवडी खालील निव्वळ क्षेत्र
(1)	(2)	(56)	(57)	(58)	(59)	(60)	(61)
1	शाहूवाडी	15590	20	19323	49122	1354	47768
2	पन्हाळा	7315	10	8563	24582	639	23943
3	हातकणगले	5860	0	37051	73005	23926	49079
4	शिरोळ	6573	53	33744	64992	23268	41724
5	करवीर	7950	15	15276	75399	28173	47226
6	गगनबावडा	5573	25	10697	26572	13566	13006
7	राधानगरी	10385	35	11114	39476	7456	32020
8	कागल	10709	26	30999	60217	13333	46884
9	भुदरगड	4530	7	8475	25602	920	24682
10	आजरा+चंबगड	19761	18	30286	70655	4948	65707
11	गडहिंगलज	6510	8	25258	47536	5165	42371
जिल्हा एकूण		100756	217	230786	557158	122748	434410

आधार- कृषी आयुक्तालय, पुणे



तक्ता क्रमांक - 6.3

मुख्य पिकांचे दर हेक्टरी अंदाजित उत्पादन

जिल्हा - कोल्हापूर

संदर्भ वर्ष : 2005-06

1] प्रति हेक्टरी उत्पादन - किलो मध्ये

2] एकूण उत्पादन -- "00" मे. टन मध्ये

अ. क्र.	पिकाचे नाव	प्रति हेक्टरी उत्पादन	एकूण उत्पादन	अ. क्र.	पिकाचे नाव	प्रति हेक्टर उत्पादन	एकूण उत्पादन
(1)	(2)	(3)	(4)	(1)	(2)	(3)	(4)
1	तांदूळ	2272	2461	17	जवस	---	---
2	गहू	2032	201	18	भुईमूग	1212	779
3	ज्वारी	1265	253	19	मोहरी	---	---
4	बाजरी	---	---	20	तीळ	214	1
5	बाली	0	0	21	एरंडी	---	---
6	मका	1977	170	22	ऊस	77	72293
7	नाचणी	1332	322	23	नारळ	---	---
8	इतर धान्ये	367	18	24	कापूस	170	1
9	एकूण धान्ये	1947	3425	25	ताग	---	---
10	हरभरा	771	71	26	मेस्टा[अंबाडी]	352	2
11	तूर	344	11	27	तंबाखू	उ.ना	उ.ना
12	उडीद	495	16	28	औषधी पदार्थ	---	---
13	मूग	447	12	29	सुंठ [आले]	953	33
14	मसूर	उ.ना	उ.ना	30	मिरची [लाल]	340	15
15	इतर कडधान्ये	438	28	31	हळद	1641	149
16	एकूण कडधान्ये	563	138	32	वटाटे	6896	1264

टीप - 1) उसाचे उत्पादन ड्रॅड केनच्या स्वरूपात आहे.

2) बाब 26 मेस्टा: 1 गासडी = 180 कि.ग्रॅ.

3) कापसाचे उत्पादन "00" गाठीच्या स्वरूपात आहे. 1 गासडी = 170 कि.ग्रॅ.

आधार - कृषि आयुक्तालय, पुणे

तक्ता क्रमांक - 6.4

निवडक केंद्रातील पर्जन्य दिवसांची संख्या व एकूण पर्जन्य

जिल्हा - कोल्हापूर

संदर्भ वर्ष : 2005 व 2006

(पर्जन्य - मि.मी.)

अ. क्र.	तालुका / केंद्र	सरासरी		वर्ष 2005 मधील		सरासरीच्या तुलनेत वर्षातील पर्जन्याची टक्केवारी
		पर्जन्य दिवस (संख्या)	पर्जन्य	पर्जन्य दिवसांची संख्या	पर्जन्य	
(1)	(2)	(3)	(4)	(5)	(6)	(8)
1	शाहूवाडी	उ.ना.	1964.50	98	3490.50	177.68
2	पन्हाळा	उ.ना.	1858.00	101	2523.00	135.79
3	हातकणगले	उ.ना.	737.80	70	1344.00	182.16
4	शिरोळ	उ.ना.	610.10	68	1059.00	173.58
5	करवीर	उ.ना.	1043.40	83	1812.80	173.74
6	गगनबावडा	उ.ना.	6021.70	114	6960.60	115.59
7	राधानगरी	उ.ना.	3773.60	94	5423.00	143.71
8	कागल	उ.ना.	956.90	81	1696.00	177.24
9	भुदरगड	उ.ना.	1597.80	98	2842.00	177.87
10	आजरा	उ.ना.	2229.10	92	3082.00	138.26
11	गडहिंगलज	उ.ना.	1066.70	81	1569.00	147.09
12	चंदगड	उ.ना.	2824.80	96	3442.40	121.86

आधार - मुख्य सांख्यिक, कृषी आयुक्तालय, पुणे.

तक्ता क्रमांक - 6.5

विविध साधनांखालील ओलिताचे क्षेत्र

जिल्हा - कोल्हापूर

संदर्भ वर्ष : (1999-2000)

(क्षेत्र - हेक्टर)

अ. क्र.	तालुका	ओलिताखालील क्षेत्र		ओलिता खालील निव्वळ क्षेत्र(3+4)	ओलिता खालील स्थूल क्षेत्र	एकूण लागवडी खालील स्थूल क्षेत्र	ओलिता खालील स्थूल क्षेत्राची लागवडीखालील स्थूल क्षेत्राशी टक्केवारी
		पृष्ठभागीय	विहिरी				
1	2	3	4	5	6	7	8
1	शाहूवाडी	4347	4233	8580	8700	49122	17.71
2	पन्हाळा	1863	2163	4026	4392	24582	17.87
3	हातकणगले	2666	3528	6194	7228	73005	9.90
4	शिरोळ	16643	19616	36259	36700	64992	56.47
5	करवीर	3609	3741	7350	8002	75399	10.61
6	गगनवावडा	1801	1728	3529	3632	26572	13.67
7	राधानपारी	3015	3752	6767	7394	39476	18.73
8	कागल	5998	6554	12552	13127	60217	21.80
9	भुदरगड	3128	4004	7132	7758	25602	30.30
10	आनरा चंदगड	1359	1536	2895	20823	70655	29.47
11	गडहिंग्लज	3402	3925	7327	8038	47536	16.91
एकूण		47831	54780	102611	125794	557158	22.58

आधार - कृषी आयुक्तालय, पुणे.

तक्ता क्रमांक - 6.6

निरनिराळ्या पिकाखालील ओलिताचे क्षेत्र

जिल्हा - कोल्हापूर

संदर्भ :99-2000

(क्षेत्र - हेक्टर)

अ. क्र.	तालुका	तांदूळ	गहू	खरीप ज्वारी	रब्बी ज्वारी	एकूण ज्वारी	बाजरी
(1)	(2)	(4)	(5)	(6)	(7)	(8)	(9)
1	शाहूवाडी	910	605	0	0	0	0
2	पन्हाळा	540	500	0	0	0	0
3	हातकणगले	1502	0	0	0	0	0
4	शिरोळ	1404	2175	0	0	0	0
5	करवीर	250	3	0	0	0	0
6	गगनबावडा	1031	0	0	0	0	0
7	राधानगरी	335	2	0	0	0	0
8	कागल	1970	0	0	0	0	0
9	भुदरगड	0	0	0	0	0	0
10	आजरा	0	0	0	0	0	0
11	गडहिंगलज	0	2	0	0	0	0
12	चंदगड	0	0	0	0	0	0
जिल्हा एकूण		7942	3287	0	0	0	0

तक्ता क्रमांक - 6.6

निरनिराळ्या पिकाखालील ओलिताचे क्षेत्र

जिल्हा - कोल्हापूर

संदर्भ :99-2000

(क्षेत्र - हेक्टर)

अ. क्र.	तालुका	मका	नाचणी	इतर तृण धान्ये	एकूण तृण धान्ये	हरभरा	तूर
(1)	(2)	(10)	(11)	(12)	(13)	(14)	(15)
1	शाहूवाडी	418	0	0	1933	0	0
2	पन्हाळा	0	0	0	1040	20	0
3	हातकणगले	134	0	0	1636	2150	0
4	शिरोळ	88	0	0	3667	130	0
5	करवीर	0	0	0	253	250	0
6	गगनबावडा	0	0	0	1031	0	0
7	राधानगरी	1	0	0	338	0	0
8	कागल	10	0	0	1980	180	0
9	भुदरगड	0	0	0	0	0	0
10	आजरा	0	0	0	0	0	0
11	गडहिंगलज	0	0	0	2	58	0
12	चंदगड	0	0	0	0	0	0
जिल्हा एकूण		651	0	0	11880	2788	0

तक्ता क्रमांक - 6.6

निरनिराळ्या पिकाखालील ओलिताचे क्षेत्र

जिल्हा - कोल्हापूर

संदर्भ : 99-2000

(क्षेत्र - हेक्टर)

अ. क्र.	तालुका	वाटाणा	इतर कडधान्ये	एकूण कडधान्ये	एकूण अन्नधान्ये	ऊस	एकूण मसाल्याचे पदार्थ
(1)	(2)	(16)	(17)	(18)	(19)	(20)	(21)
1	शाहूवाडी	0	0	0	1933	6310	63
2	पन्हाळा	0	0	20	1060	2720	357
3	हातकणगले	0	0	2150	3786	1260	104
4	शिरोळ	0	0	130	3797	30654	431
5	करवीर	0	0	250	503	6588	303
6	गगनबावडा	0	0	0	1031	2322	4
7	राधानगरी	0	0	0	338	6803	0
8	कागल	0	0	180	2160	8715	862
9	भुदरगड	0	0	0	0	7154	139
10	आजरा	0	0	0	0	2295	394
11	गडहिंग्लज	0	0	58	60	6110	1106
12	चंदगड	0	0	0	0	14818	1809
जिल्हा एकूण		0	0	2788	14668	95749	5572

तक्ता क्रमांक - 6.6

निरनिराळ्या पिकाखालील ओलिताचे क्षेत्र

जिल्हा - कोल्हापूर

संदर्भ :99-2000

(क्षेत्र - हेक्टर)

अ. क्र.	तालुका	एकूण फळे	एकूण भाजीपाला	संकीर्ण खाद्यपिके	एकूण खाद्यपिके	कापूस	इतर तंतू पिके
(1)	(2)	(22)	(23)	(24)	(25)	(26)	(27)
1	शाहूवाडी	180	183	0	8669	0	0
2	पन्हाळा	255	0	0	4392	0	0
3	हातकणगले	1138	546	0	6834	0	0
4	शिरोळ	545	762	0	36189	0	0
5	करवीर	405	185	0	7984	12	0
6	गगनबावडा	10	0	0	3367	0	0
7	गधानगरी	102	150	0	7393	0	0
8	कागल	283	222	0	12242	40	20
9	भुदरगाड	185	50	0	7528	0	0
10	आजरा	164	0	0	2853	0	0
11	गडहिंग्लज	176	170	0	7622	0	0
12	चंदगाड	340	413	0	17380	0	0
जिल्हा एकूण		3783	2681	0	122453	52	20

तक्ता क्रमांक - 6.6

निरनिराळ्या पिकाखालील ओलिताचे क्षेत्र

जिल्हा - कोल्हापूर

संदर्भ : 99-2000

(क्षेत्र - हेक्टर)

अ. क्र.	तालुका	एकूण तंतू पिके	भुईमूग	जवस/सूर्यफूल/नारळ	करडई/मोहरी	इतर गळिताची पिके	एकूण गळिताची पिके
(1)	(2)	(28)	(29)	(30)	(31)	(32)	(33)
1	शाहूवाडी	0	0	0	30	0	30
2	पन्हाळा	0	0	0	0	0	0
3	हातकणगले	0	279	0	30	0	309
4	शिरोळ	0	0	0	0	0	0
5	करवीर	12	0	0	0	0	0
6	गगनबावडा	0	265	0	0	0	265
7	राधानगरी	0	0	0	0	0	0
8	कागल	60	310	0	40	0	350
9	भुदरगड	0	230	0	0	0	230
10	आजरा	0	370	0	0	0	370
11	गडहिंगलज	0	416	0	0	0	416
12	चंदगड	0	220	0	0	0	220
जिल्हा एकूण		72	2090	0	100	0	2190



तक्ता क्रमांक - 6.6

निरनिराळ्या पिकाखालील ओलिताचे क्षेत्र

जिल्हा - कोल्हापूर

संदर्भ : 99-2000

(क्षेत्र - हेक्टर)

अ. क्र.	तालुका	तंबाखू	इतर औषधी व मादक पदार्थ	एकूण औषधी व मादक पदार्थ	चा-याची पिके	संकीर्ण अखाद्य पिके	एकूण अखाद्य पिके	ओलिता-खालील एकूण क्षेत्र
(1)	(2)	(34)	(35)	(36)	(37)	(38)	(39)	(40)
1	साहूवाडी	0	1	1	0	0	31	8760
2	पन्हाळा	0	0	0	0	0	0	4392
3	हातकणगले	80	5	85	0	0	394	7228
4	शिरोळ	202	6	208	303	0	511	36700
5	करवीर	0	6	6	0	0	18	8002
6	गगनबावडा	0	0	0	0	0	265	3682
7	राधानगरी	0	1	1	0	0	1	7394
8	कागल	130	5	135	340	0	885	13127
9	भुदरगाड	0	0	0	0	0	230	7758
10	आजरा	0	0	0	0	0	370	3228
11	गडहिंगलज	0	0	0	0	0	416	8088
12	चंदगड	0	0	0	0	0	220	17600
जिल्हा एकूण		412	24	436	643	0	3341	125704

आधार- 1) कृषि आयुक्तालय, पुणे

तक्ता क्रमांक - 6.7

सिंचन विहिरी

जिल्हा - कोल्हापूर

संदर्भ वर्ष : 1999-2000

अ. क्र.	तालुका	सिंचन विहिरीची एकूण संख्या	वापरात असलेल्या विहिरींवर बसविलेले		वापरात नसलेल्या सिंचन विहिरीची संख्या
			डिझेल पंप (संख्या)	विद्युत पंप (संख्या)	
(1)	(2)	(3)	(4)	(5)	(6)
1	शाहूवाडी	619	835	750	20
2	पन्हाळा	1515	971	450	105
3	हातकणगले	7243	470	2351	109
4	शिरोळ	3367	104	4272	210
5	करवीर	3477	768	1040	95
6	गगनबावडा	229	114	59	23
7	राधानगरी	1238	506	150	106
8	कागल	3981	474	805	135
9	भुदरगड	1520	787	1191	123
10	आजरा	478	517	190	62
11	गडहिंग्लज	3936	688	1972	---
12	चंदगड	902	519	834	127
जिल्हा एकूण		28505	6753	14064	1115

आधार - कृषि आयुक्तालय

तक्ता क्रमांक - 6.8

कूपनलिका, हातपंप व विद्युत् पंप

जिल्हा - कोल्हापूर

संदर्भ वर्ष : 2005-06

अ. क्र.	तालुका	2005-06 वर्षातील			मार्च 2006 अखेर	
		यशस्वी कूपनलिकांची संख्या	बसविलेल्या हातपंपांची संख्या	बसविलेल्या विद्युत्पंपांची संख्या	चालू असलेल्या हातपंपांची संख्या	चालू असलेल्या विद्युत्पंपांची संख्या
(1)	(2)	(3)	(4)	(5)	(6)	(7)
1	शाहूवाडी	14	13	---	500	44
2	पन्हाळा	12	11	---	493	58
3	हातकणगले	8	8	---	480	37
4	शिरोळ	13	13	---	415	95
5	करवीर	10	9	---	585	90
6	गगनबावडा	0	0	---	61	4
7	राधानगरी	8	8	---	184	9
8	कागल	5	4	---	225	41
9	भुदरगड	2	2	---	226	11
10	आजरा	0	0	---	131	27
11	गडहिंग्लज	0	0	---	209	38
12	चंदगड	2	2	---	232	37
जिल्हा एकूण		74	70	0	3741	491

आधार - वरिष्ठ भूवैज्ञानिक, भूजल सर्वेक्षण यंत्रणा, कोल्हापूर

तक्ता क्रमांक - 6.9  
लघुपाटबंधा-यांची कामे

जिल्हा - कोल्हापूर

संदर्भ वर्ष 2005-06

अ. क्र.	बाब/ तालुका	शाहूवाडी	पन्हाळा	हातकण गले	शिरोळ	करवीर	गगनबावडा
(1)	(2)	(3)	(4)	(5)	(6)	(7)	(8)
1	संदर्भ वर्षात पूर्ण झालेल्या कामांची संख्या	जिल्हा परिषद	0	0	0	0	0
		राज्य	0	0	0	0	0
		सहकारी	0	0	0	0	0
		एकूण	0	0	0	0	0
2	मार्च 2005 अखेर पूर्ण कामांची संख्या	जिल्हा परिषद	25	11	14	4	10
		राज्य	6	1	0	0	0
		सहकारी	0	0	0	0	0
		एकूण	31	12	14	4	10
3	मार्च 2005 अखेर वापरात असलेल्या कामांची संख्या	जिल्हा परिषद	25	11	14	4	10
		राज्य	6	1	0	0	0
		सहकारी	0	0	0	0	0
		एकूण	31	12	14	4	10
4	वापरात असलेल्या कामांचे लाभक्षेत्र (हेक्टर)	जिल्हा परिषद	1330	716	572	156	345
		राज्य	4104	1541	0	0	0
		सहकारी	0	0	0	0	0
		एकूण	5434	2257	572	156	345
5	वापरात असलेल्या कामांखालील निव्वळ ऑलित क्षेत्र (हेक्टर)	जिल्हा परिषद	1330	716	572	156	345
		राज्य	3283	1233	0	0	0
		सहकारी	0	0	0	0	0
		एकूण	4613	1949	572	156	345

तक्ता क्रमांक - 6.9  
लघुपाटबंधा-यांची कामे

जिल्हा - कोल्हापूर

संदर्भ वर्ष 2005-06

अ. क्र.	बाब/ तालुका	राधानगरी	कागल	भुदरगड	आजरा	गडहिंगलज	चंदगड	एकूण जिल्हा	
(1)	(2)	(9)	10	(11)	(12)	(13)	(14)	(15)	
1	संदर्भ वर्षात पूर्ण झालेल्या कामांची संख्या	जिल्हा परिषद राज्य सहकारी एकूण	0 0 0 0	0 0 0 0	0 0 0 0	0 0 0 0	0 0 0 0	0 0 0 0	
2	माचं 2005 अखेर पूर्ण कामांची संख्या	जिल्हा परिषद राज्य सहकारी एकूण	5 0 0 5	19 0 0 19	2 2 0 4	3 1 0 4	13 3 0 16	6 4 0 10	112 17 0 129
3	माचं 2005 अखेर वापरात असलेल्या कामांची संख्या	जिल्हा परिषद राज्य सहकारी एकूण	5 0 0 5	19 0 0 19	2 2 0 4	3 1 0 4	13 3 0 16	6 4 0 10	112 17 0 129
4	वापरात असलेल्या कामांचे लाभक्षेत्र (हेक्टर)	जिल्हा परिषद राज्य सहकारी एकूण	132 0 0 132	1025 0 0 1025	71 588 0 659	77 353 0 430	696 1815 0 2511	85 3605 0 3690	5205 12006 0 17211
5	वापरात असलेल्या कामांखालील निव्वळ ओलित क्षेत्र (हेक्टर)	जिल्हा परिषद राज्य सहकारी एकूण	132 0 0 132	1025 0 0 1025	71 470 0 541	77 282 0 359	696 1452 0 2148	85 2884 0 2969	5205 9604 0 14809

- टिप : 1) वरील माहितीमध्ये विहीरीखालील सिंचनक्षेत्राचा समावेश नाही.  
2) पाझर तलावातून अप्रत्यक्ष सिंचन होत असल्याने ओलिताखालील निव्वळ क्षेत्र देता येत नाही.

आधार : लपा (राज्यस्तर), लपा (जिल्हा परिषद)

तक्ता क्रमांक - 6.10  
मोठे व मध्यम पाटबंधारे प्रकल्प

जिल्हा - कोल्हापूर

संदर्भ वर्ष : 2005-06

अ. क्र.	बाब	मोठे प्रकल्प				
		राधानगरी	तुळशी	वारणा	दुधगंगा	
(1)	(2)	(3)	(4)			
1	प्रकल्प ज्या तालुक्यात आहे त्या तालुक्याचे नाव	राधानगरी	राधानगरी	ता. पिराळा, नि. वागली	राधानगरी	
2	अ) काम पूर्ण झाल्याचे वर्ष	1955	1978	*1995	*1998	
	ब) अपूर्ण असल्यास काम पूर्ण होण्याचे अपेक्षित वर्ष	---	---	*2010	*2009	
	क) प्रकल्पाचा अंदाजे खर्च रु. लाखात	1384.00	958.62	111529.00	149169.00	
	धरण					
3	धरणाची उंची (मी)					
	अ) मंजूर झालेली	42.69	48.63	77.00	73.08	
	ब) पूर्ण झालेली	42.69	48.63	77.00	73.08	
4	कालवा					
	अ) मंजूर झालेली लांबी (किमी)	उपसा सिंचन	उपसा सिंचन	187.00	404.50	
	ब) पूर्ण झालेली लांबी (किमी)	उपसा सिंचन	उपसा सिंचन	38.00	141.00	
5	कमाल क्षमता (द.ल.घ.मी.)(15 सप्टेंबर संदर्भ दिवस)	236.79	98.29	974.18	719.12	
6	2005-06 मध्ये प्रत्यक्ष साठा (द.ल.घ.मी.)( जुलै 2005 ते जून 2006 )	236.79	98.29	641.01	463.13	
7	एकूण लाभक्षेत्र (हेक्टर)	59110	7138	160291 पेकी कोल्हापूर 60977	93209	
8	लाभक्षेत्राखालील लागवडी लायक क्षेत्र (हेक्टर)	47288	5711	132287 पेकी कोल्हापूर 52684	74017	
9	प्रकल्प पूर्ण झाल्यावर ओलिताखाली येणारे क्षेत्र (हेक्टर)	26560	5710	120467 पेकी कोल्हापूर 43031	59933	
10	2005-06 मधील ओलिताखाली असलेले क्षेत्र (हेक्टर)	वारमाही	23972	2666	20903	14530
		हंगामी	5580	490	8697	1327

\* धरण पूर्ण असून कालवे अपूर्ण आहेत.

तक्ता क्रमांक - 6.10  
मोठे व मध्यम पाटबंधारे प्रकल्प

जिल्हा - कोल्हापूर

संदर्भ वर्ष : 2005-06

अ. क्र.	बाव	मध्यम प्रकल्प				
		कासारी	पाटगाव	कुंभी	कडवी	
(1)	(2)	(5)				
1	प्रकल्प ज्या तालुक्यात आहे त्या तालुक्याचे नाव	शाहूवाडी	भुदरगड	गगनबावडा	शाहूवाडी	
2	अ) काम पूर्ण झाल्याचे वर्ष	2004		2006	2005	
	ब) अपूर्ण असल्यास काम पूर्ण होण्याचे अपेक्षित वर्ष		2007			
	क) प्रकल्पाचा अंदाजे खर्च रु. लाखात	2880.00	8220.39	7310.65	6973.70	
	धरण					
3	धरणाची उंची (मी)					
	अ) मंजूर झालेली	44.24	39.19	42.58	36.05	
	ब) पूर्ण झालेली	44.24	39.19	42.58	36.05	
4	कालवा					
	अ) मंजूर झालेली लांबी (किमी)	उपसा सिंचन	उपसा सिंचन	उपसा सिंचन	उपसा सिंचन	
	ब) पूर्ण झालेली लांबी (किमी)	उपसा सिंचन	उपसा सिंचन	उपसा सिंचन	उपसा सिंचन	
5	कमाल क्षमता (द.ल.घ.मी.)(15 सप्टेंबर संदर्भ दिवस)	78.56	105.24	76.88	71.24	
6	2005-06 मध्ये प्रत्यक्ष साठा (द.ल.घ.मी.)( जुलै 2005 ते जून 2006 )	46.03	37.83	59.82	58.30	
7	एकूण लाभक्षेत्र (हेक्टर)	12141	10882	10189	12232	
8	लाभक्षेत्राखालील लागवडी लायक क्षेत्र (हेक्टर)	9955	9998	9170	9908	
9	प्रकल्प पूर्ण झाल्यावर ओलिताखाली येणारे क्षेत्र (हेक्टर)	9458	8100	8711	9219	
10	2005-06 मधील ओलिताखाली असलेले क्षेत्र (हेक्टर)	बारमाही	5670	2360	2312	1210
		हंगामी	466	554	320	500

\* धरण पूर्ण असून कालवे अपूर्ण आहेत.

तक्ता क्रमांक - 6.10  
मोटे व मध्यम पाटबंधारे प्रकल्प

जिल्हा - कोल्हापूर

संदर्भ वर्ष : 2005-06

अ. क्र.	बाब	मध्यम प्रकल्प				
		चित्री	चिकोत्रा	जंगमहट्टी	धामणी	
(1)	(2)					
1	प्रकल्प ज्या तालुक्यात आहे त्या तालुक्याचे नाव	आजरा	आजरा	चंदगड	राधानगरी	
2	अ) काम पूर्ण झाल्याचे वर्ष	2004				
	ब) अपूर्ण असल्यास काम पूर्ण होण्याचे अपेक्षित वर्ष		2007	2007	2009	
	क) प्रकल्पाचा अंदाजे खर्च रु. लाखात	9875	13794	2631.55	32070.00	
	<b>धरण</b>					
3	धरणाची उंची (मी)					
	अ) मंजूर झालेली	55.10	60.45	31.40	74.66	
	ब) पूर्ण झालेली	55.10	60.45	31.40	0.0	
4	कालवा					
	अ) मंजूर झालेली लांबी (किमी)	उपसा रि.चन	उपसा सिचन	उपसा सिचन	उपसा सिचन	
	ब) पूर्ण झालेली लांबी (किमी)	उपसा सिचन	उपसा सिचन	उपसा सिचन	उपसा सिचन	
5	कमाल क्षमता (द.ल.घ.मी.)(15 सप्टेंबर संदर्भ दिवस)	53.41	43.11	34.21	109.03	
6	2005-06 मध्ये प्रत्यक्ष साठा (द.ल.घ.मी.)( जुलै 2005 ते जून 2006 )	23.71	20.24	14.65	0	
7	एकूण लाभक्षेत्र (हेक्टर)	13085	7888	4952	2500	
8	लाभक्षेत्राखालील लागवडी लायक क्षेत्र (हेक्टर)	9160	6863	4457	1750	
9	प्रकल्प पूर्ण झाल्यावर ओलिताखाली येणारे क्षेत्र (हेक्टर)	5850	5630	3700	1400	
10	2005-06 मधील ओलिताखाली असलेले क्षेत्र (हेक्टर)	बारमाही	2910	895	1735	834
		हंगामी	400	321	504	50

\* धरण पूर्ण असून कालवे अपूर्ण आहेत.



तक्ता क्रमांक - 6.10  
मोठे व मध्यम पाटबंधारे प्रकल्प

जिल्हा - कोल्हापूर

संदर्भ वर्ष : 2005-06

अ. क्र.	बाब	मध्यम प्रकल्प				
		जांबरे	घटप्रभा	आंबेओहोळ (हिरण्यकेशी)	सर्फनाला	
(1)	(2)					
1	प्रकल्प ज्या तालुक्यात आहे त्या तालुक्याचे नाव	चंदगड	चंदगड	आजरा	आजरा	
2	अ) काम पूर्ण झाल्याचे वर्ष					
	ब) अपूर्ण असल्यास काम पूर्ण होण्याचे अपेक्षित वर्ष	2008	2008	2009	2009	
	क) प्रकल्पाचा अंदाजे खर्च रु. लाखात	6603.40	8609.54	5065.00	4656.00	
	धरण					
3	धरणाची उंची (मी)					
	अ) मंजूर झालेली	39.17	48.30	27.62	33.32	
	ब) पूर्ण झालेली	0.0	0.0	0.0	0.0	
4	कालवा					
	अ) मंजूर झालेली लांबी (किमी)	उपसा सिंचन	उपसा सिंचन	उपसा सिंचन	उपसा सिंचन	
	ब) पूर्ण झालेली लांबी (किमी)	उपसा सिंचन	उपसा सिंचन	उपसा सिंचन	उपसा सिंचन	
5	कमाल क्षमता (द.ल.घ.मी.)(15 सप्टेंबर संदर्भ दिवस)	23.23	43.75	35.11	18.98	
6	2005-06 मध्ये प्रत्यक्ष साठा (द.ल.घ.मी.)(जुलै 2005 ते जून 2006)	0	0	0	0	
7	एकूण लाभक्षेत्र (हेक्टर)	6642	7695	5019	2721	
8	लाभक्षेत्राखालील लागवडी लायक क्षेत्र (हेक्टर)	4716	5463	4266	2595	
9	प्रकल्प पूर्ण झाल्यावर ओलिताखाली येणारे क्षेत्र (हेक्टर)	3773	4370	3925	2335	
10	2005-06 मधील ओलिताखाली असलेले क्षेत्र (हेक्टर)	वारमाही	961	663	549	0
		हंगामी	120	60	60	0

\* धरण पूर्ण असून कालवे अपूर्ण आहेत.

तक्ता क्रमांक - 6.11

वहिती धारणेचा प्रकार आणि क्षेत्रफळ गटानुसार वर्गीकरण

जिल्हा - कोल्हापूर

संदर्भ वर्ष - 1997

अ. क्र.	बाव		क्षेत्रफळ गट हेक्टर (आकार वर्ग)							
			0.0 ते 0.5	0.5 ते 1.0	1.0 ते 2.0	2.0 ते 5.0	5.0 ते 10.0	10.0 ते 20.0	20.0 व अधिक	एकूण
2	(2)		(3)	(4)	(5)	(6)	(7)	(8)	(9)	(10)
1	वैयक्तिक धारण	संख्या	196872	92148	81938	51704	8746	1417	196	433021
		क्षेत्रफळ	43740	66764	115725	152292	57501	18337	8692	463051
2	संयुक्त धारण	संख्या	4117	2344	2485	2416	775	208	81	12426
		क्षेत्रफळ	922	1702	3568	7542	5267	2784	3896	25681
3	संस्था धारण	संख्या	776	298	251	197	54	55	46	1577
		क्षेत्रफळ	177	209	386	631	361	789	3052	5635
4	एकूण धारण	संख्या	201765	94790	84673	54317	9575	1680	325	447124
		क्षेत्रफळ	44839	68675	119679	160465	53129	21910	15670	494367
5	पूर्णपणे ओलिताखालील	संख्या	24767	6770	3581	1390	115	3	0	36626
		क्षेत्रफळ	4716	4144	3960	3173	418	25	0	16437
6	पूर्णपणे जिराईत धारण	संख्या	144832	57081	46553	30338	5658	1021	191	285674
		क्षेत्रफळ	29265	38495	59816	77852	30229	9780	6215	251652
7	अंशतः ओलिताखालील धारण क्षेत्र	संख्या	29454	30299	34207	22258	3778	648	131	120775
		क्षेत्रफळ	8376	20977	45014	59264	21946	7173	3383	166133
		ओलिताखालील	3954	8597	15699	16237	4947	1107	510	51051
8	एकूण पिकाखालील क्षेत्र	ओलिताखालील	8670	12741	19659	19410	5365	1133	510	67483
		जिराईत	29265	38495	59816	77852	30229	9780	6215	251652
		एकूण	37935	51236	79475	97262	35594	10913	6725	319140

आधार - कृषि गणना - 1997

तक्ता क्रमांक - 6.12

कृषि अवजारे

जिल्हा - कोल्हापूर

संदर्भ वर्ष : 1997

(परिमाण - संख्या)

अ. क्र.	तालुका	नागरांची संख्या		बैल गाड्यांची संख्या	उसाचे चरक		ऑलितासाठी		ट्रॅक्टर संख्या
		लाकडी	लोखंडी		विद्युत शक्तीवर चालणारे	बैल मदतीने चालणारे	तेलावर चालणारे पंप	विद्युत् पंप	
(1)	(2)	(3)	(4)	(5)	(6)	(7)	(8)	(9)	(10)
1	शाहूवाडी	5889	228	2307	83	15	544	1130	235
2	पन्हाळा	2234	747	1503	40	3	292	1329	539
3	हातकणगले	901	1487	3981	13	6	493	2184	1148
4	शिरोळ	534	1647	1664	14	4	339	1748	894
5	करवीर	3229	1795	2633	132	21	563	1959	2096
6	गगनवावडा	1221	58	146	0	2	99	401	78
7	राधानगरी	338	0	1603	1	0	899	1159	298
8	कागल	2664	969	2373	3	3	813	1880	509
9	भुदरगड	3618	270	1289	8	0	95	402	168
10	आजरा	3250	1156	1918	0	0	761	678	87
11	गडहिंग्लज	20	24	3849	3	179	1050	4122	253
12	चंदगड	4624	4924	5323	46	49	2664	3076	269
जिल्हा एकुण		28522	13305	28589	343	282	8612	20068	6574

आधार - कृषी गणना 1997

तक्ता क्रमांक - 6.13

पशुधन

जिल्हा - कोल्हापूर

संदर्भ वर्ष : 1997

अ. क्र.	तालुका	विदेशी/संकरित गाई व बैल				
		अडीच वर्षावरील बैल				
		केवळ पैदाशी- करिता ठेवलेले बळू	पैदाशी व कामा करिता उपयोगात आणलेले	केवळ कामा- करिता उपयोगात आणलेले	पैदाशासाठी अथवा कामासाठी उपयोगात न आणलेले	एकूण 3 ते 6
(1)	(2)	(3)	(4)	(5)	(6)	(7)
1	शाहूवाडी	29	95	253	39	416
2	पन्हाळा	42	175	324	10	551
3	हातकणगले	24	90	555	50	719
4	शिरोळ	18	44	312	49	423
5	करवीर	86	181	1026	61	1354
6	गगनबावडा	0	1	4	0	5
7	राधानगरी	21	65	760	51	897
8	कागल	24	79	1203	48	1354
9	भुदरगड	7	10	197	37	251
10	आजरा	1	0	19	0	20
11	गडहिंग्लज	7	41	419	42	509
12	चंदगाड	7	8	161	2	178
जिल्हा एकूण		266	789	5233	389	6577

तक्ता क्रमांक - 6.13

पशुधन

जिल्हा - कोल्हापूर

संदर्भ वर्ष : 1997

अ. क्र.	तालुका	विदेशी /संकरित गाई व बैल					
		अडीच वर्षावरील गाई				विदेशी संकरित अडीच वर्षा पर्यंतची वासरे	एकूण विदेशी संकरित गाई व बैल
		दुभत्या	एकदाही न व्यायलेल्या व आटलेल्या	इतर	एकूण (8+9+10)		
(1)	(2)	(8)	(9)	(10)	(11)	(12)	(13)
1	शाहूवाडी	2203	1073	15	3291	1830	5537
2	पन्हाळा	4512	1689	6	6207	2590	9348
3	हातकणगले	4108	1274	27	5409	3543	9671
4	शिरोळ	1841	533	21	2395	1303	4121
5	करवीर	6254	1826	8077	16157	5366	22877
6	गगनबावडा	19	4	0	23	10	38
7	राधानगरी	8098	1250	189	9537	2725	13159
8	कागल	4414	1167	32	5613	2805	9772
9	भुदरगड	902	442	16	1360	603	2214
10	आजरा	221	77	3	301	90	411
11	गडहिंग्लज	2034	684	5	2723	1826	5058
12	चंदगड	980	248	9	1237	626	2041
जिल्हा एकूण		35586	10267	8400	54253	23317	84247

तक्ता क्रमांक - 6.13

पशुधन

जिल्हा - कोल्हापूर

संदर्भ वर्ष : 1997

अ. क्र.	तालुका	देशी गार्ड व बैल						
		तीन वर्षावरील बैल					तीन वर्षावरील गार्ड	
		केवळ पैदाशी करिता ठेवलेले वळू	पैदाशी व कामा करिता उपयोगात आणलेले	केवळ कामा करिता उपयोगात आणलेले	इतर	एकूण	दुभत्या	आटलेल्या व एकदाही न व्यायलेल्या
(1)	(2)	(14)	(15)	(16)	(17)	(18)	(19)	(20)
1	शाहूवाडी	140	1173	10037	413	11763	4702	3736
2	पन्हाळा	51	99	7928	59	8137	2203	1478
3	हातकणगले	49	277	5806	93	6225	1787	731
4	शिरोळ	82	285	4125	93	4585	1197	635
5	करवीर	69	1345	10181	151	11746	2810	1097
6	गगनबावडा	1	1	2700	0	2702	883	457
7	राधानगरी	25	207	8491	103	8826	2839	1282
8	कागल	34	450	8925	90	9499	1600	729
9	भुदरगड	12	818	8570	77	9477	1186	691
10	आजरा	42	233	8196	65	8536	665	393
11	गडहिंग्लज	2	210	12412	72	12696	726	350
12	चंदगड	6	242	17588	210	18046	2481	1065
जिल्हा एकूण		513	5340	104959	1426	112238	23079	12644

तक्ता क्रमांक - 6.13

पशुधन

जिल्हा - कोल्हापूर

संदर्भ वर्ष : 1997

अ. क्र.	तालुका	देशी गाई व बैल				विवेकी/संकरित व देशी एकूण गाई व बैल (13+24)
		तीन वर्षावरील गाई		तीन वर्ष व त्या खालील देशी वासरे	एकूण देशी गाई व बैल (18+22+23)	
		इतर	एकूण गाई			
(1)	(2)	(21)	(22)	(23)	(24)	(25)
1	शाहूवाडी	48	8486	8112	28361	33898
2	पन्हाळा	4	3685	1676	13498	22846
3	हातकणगले	9	2527	2045	10797	20468
4	शिरोळ	4	1836	1336	7757	11878
5	करवीर	49	3956	4113	19815	42692
6	गगनबावडा	0	1340	832	4874	4912
7	राधानगरी	34	4155	2556	15537	28696
8	कागल	3	2332	1058	12889	22661
9	भुदरगड	11	1888	1678	13043	15257
10	आजरा	3	1061	601	10198	10609
11	गडहिंग्लज	3	1079	1329	15104	20162
12	चंदगड	27	3573	2989	24608	26649
जिल्हा एकूण		195	35918	28325	176481	260728

तक्ता क्रमांक - 6.13

पशुधन

जिल्हा - कोल्हापूर

संदर्भ वर्ष : 1997

अ. क्र.	तालुका	म्हशी व रेडे						
		तीन वर्षावरील रेडे					तीन वर्षावरील म्हशी	
		केवळ पैदाशी साठी ठेवलेले	पैदाशीसाठी व कामासाठी ठेवलेले	फक्त कामा साठी ठेवलेले	इतर	एकूण	दुभत्या	आटलेल्या व एकदाही न व्यायलेल्या
(1)	(2)	(26)	(27)	(28)	(29)	(30)	(31)	(32)
1	शाहूवाडी	162	646	6017	276	7101	17397	9608
2	पन्हाळा	61	95	973	7	1136	31394	9901
3	हातकणगले	95	178	265	22	560	40378	13117
4	शिरोळ	114	26	15	67	222	36087	10225
5	करवीर	184	89	179	48	500	58305	18101
6	गगनबावडा	9	44	961	0	1014	3425	1124
7	राधानगरी	84	158	1266	25	1533	22879	7737
8	कागल	139	82	239	16	476	27306	8515
9	भुदरगड	26	323	1912	8	2269	15735	6537
10	आजरा	19	142	1372	26	1559	14157	5496
11	गडहिंग्लज	14	84	1093	50	1241	30521	12059
12	चंदगड	58	55	1330	57	1500	23184	8611
जिल्हा एकूण		965	1922	15622	602	19111	320768	111031



तक्ता क्रमांक - 6.13

पशुधन

जिल्हा - कोल्हापूर

संदर्भ वर्ष : 1997

अ. क्र.	तालुका	म्हशी व रेडे				एकूण गोजातीय	मेढया
		तीन वर्षावरील म्हशी		रेडके तीन वर्षे व त्या खालील	एकूण म्हशी व रेडे (30+34+35)		
		इतर	एकूण				
(1)	(2)	(33)	(34)	(35)	(36)	(37)	(38)
1	शाहूवाडी	94	27099	15357	49557	83455	7027
2	पन्हाळा	7	41302	20305	62743	85589	8103
3	हातकणगले	241	53736	23411	77707	98175	38450
4	शिरोळ	184	46496	28777	75495	87373	21118
5	करवीर	261	76667	30145	107312	150004	61704
6	गगनवावडा	28	4577	2091	7682	12594	41
7	राधानगरी	53	30669	10759	42961	71657	9933
8	कागल	34	35855	16405	52736	75397	16751
9	भुदरगड	16	22288	9792	34349	49606	1298
10	आजरा	22	19675	11866	33100	43709	172
11	गडहिंगलज	3	42583	20522	64346	84508	18538
12	चंदगड	67	31862	13943	47305	73954	1208
जिल्हा एकूण		1010	432809	203373	655293	916021	184343

तक्ता क्रमांक - 6.13

पशुधन

जिल्हा - कोल्हापूर

संदर्भ वर्ष : 1997

अ. क्र.	तालुका	बक-या	घोडे व शिंगरे	इतर पशुधन	एकूण पशुधन (37+38+39+40+41)	एकूण कॉवडया	एकूण कुक्कुट पक्षी
(1)	(2)	(39)	(40)	(41)	(42)	(43)	(44)
1	शाहूवाडी	31550	9	21	122062	59717	149543
2	पन्हाळा	10728	0	0	104420	133502	258204
3	हातकणगले	18085	422	3172	158304	259048	349707
4	शिरोळ	13063	160	556	122270	48874	89998
5	करवीर	17502	366	1256	230832	98815	224702
6	गगनबावडा	5321	1	0	17957	10611	22196
7	राधानगरी	11292	0	0	92882	40713	89976
8	कागल	13774	172	18	106112	29975	70948
9	भुदरगड	10774	0	29	61707	31865	78069
10	आजरा	11325	3	89	55298	24330	64773
11	गडहिंग्लज	23224	184	118	126572	40473	88911
12	चंदगड	8594	0	0	83756	39829	95950
जिल्हा एकूण		175232	1317	5259	1282172	817752	1582977

आधार - पशुगणना -1997

तक्ता क्रमांक - 6.14

पशुवैद्यकीय संस्था

जिल्हा - कोल्हापूर

संदर्भ वर्ष-2005-06

अ. क्र.	तालुका	पशुवैद्यकीय सर्व-चिकित्सालय	पशुवैद्यकीय दवाखाने (राज्य तथा स्थानिक स्तर)	पशुवैद्यकीय प्रथमोपचार केंद्र	पशुरोग अन्वेषण प्रयोगशाळा (राज्य तथा स्थानिक स्तर)	फिरती पशुरोग नियंत्रण पथके	फिरते पशु वैद्यकीय दवाखाने
(1)	(2)	(3)	(4)	(5)	(6)	(7)	(8)
1	शाहूवाडी	1	6	6	0	0	0
2	पान्हाळा	1	5	8	0	0	0
3	हातकणगले	1	11	10	0	0	0
4	शिरौळ	1	8	14	0	0	0
5	करवीर	1	10	7	1	0	1
6	गगनबावडा	0	3	2	0	0	0
7	राधानगरी	0	7	7	0	0	0
8	कागल	1	9	8	0	0	0
9	भुदरगाड	0	7	3	0	0	0
10	आजरा	0	5	4	0	0	0
11	गडहिंग्लज	1	13	4	0	0	0
12	चंदगाड	0	6	5	0	0	1
जिल्हा एकूण		7	90	78	1	0	2

तक्ता क्रमांक - 6.14

पशुवैद्यकीय संस्था

जिल्हा - कोल्हापूर

संदर्भ वर्ष-2005-06

अ. क्र.	तालुका	दक्षता पथके / तपासणी नाका	अ. क्र.		पशु पैदास क्षेत्र	सघन कुक्कुट घरे	मेष पैदास क्षेत्र	शेळी पैदास क्षेत्र
			कृत्रिम रेतन केंद्रे	कृत्रिम रेतन उपकेंद्रे				
(1)	(2)	(9)	(10)	(11)	(12)	(13)	(14)	(15)
1	शाहूवाडी	0	0	13	0	0	0	0
2	पान्हाळा	0	0	14	0	0	0	0
3	हातकणगले	0	0	22	0	0	0	0
4	शिरोळ	0	0	23	0	0	0	0
5	करवीर	0	1	18	0	0	0	0
6	गगनबावडा	0	0	5	0	0	0	0
7	राधानगरी	0	0	14	0	0	0	0
8	कागल	1	0	18	0	0	0	0
9	भुदरगड	0	0	10	0	0	0	0
10	आजरा	0	0	9	0	0	0	0
11	गडहिंगलज	0	0	18	0	0	0	0
12	चंदगड	0	0	11	0	0	0	0
जिल्हा एकूण		1	1	175	0	0	0	0

आधार - जिल्हा उपसंचालक पशुसंवर्धन, कोल्हापूर

तक्ता क्रमांक - 6.15

मान्यताप्राप्त पशुवध गृहे आणि त्यात कत्तल केलेल्या पशूंची संख्या

जिल्हा - कोल्हापूर-

संदर्भ वर्ष 2005-06

अ. क्र.	तालुका	पशुवध गृहांची संख्या	कत्तल केलेले पशू (संख्या)						
			बेल	महिय वर्गीय	मेंढ्या/ मेंढे	शळया / वोफड	डुकर	इतर	एकूण
1	(2)	(3)	(4)	(5)	(6)	(7)	(8)	(9)	(10)
1	शाहूवाडी	1	---	---	1945	3335	---	---	5280
2	पन्हाळा	1	---	---	588	0	---	---	588
3	हातकण्णले	4	119	12900	5195	24034	---	---	42248
4	शिरोळ	2	---	---	2240	8060	---	---	10300
5	करवीर	2	---	1078	29356	4374	---	---	34808
6	गगनबावडा	---	---	---	---	---	---	---	0
	राधानगरी	---	---	---	---	---	---	---	0
7	कागल	2	---	---	1794	1068	---	---	2862
8	भुदरगड	---	---	---	---	---	---	---	0
9	आजरा	---	---	---	---	---	---	---	0
10	गडहिंग्लज	1	---	---	2540	3460	---	---	6000
11	चंदगड	---	---	---	---	---	---	---	0
जिल्हा एकूण		13	119	13978	43658	44331	0	0	102086

आधार : महानगरपालिका(सर्व)/ नगरपालिका(सर्व)

तक्ता क्रमांक - 6.16

वनक्षेत्र

जिल्हा - कोल्हापूर

संदर्भ वर्ष 2005-06

(क्षेत्र चौ. कि. मी.)

अ.क्र. (1)	विभाग (2)	राखीव (3)	संरक्षित (4)	अवर्गीकृत (5)	एकूण (6)
1	महसूल विभाग	0.52	1.33	1.36	3.21
2	वन विभाग	327.83	334.29	664.81	1326.93
जिल्हा एकूण		328.35	335.62	666.17	1330.14

आधार :- उपवनसंरक्षक, कोल्हापूर वनविभाग, कोल्हापूर.

तक्ता क्रमांक - 6.17

मुख्य व गौण वन उत्पादने

जिल्हा - कोल्हापूर

संदर्भ वर्ष - 2005-06

अ. क्र.	वन उत्पादने	एकूण उत्पादन	विक्री केलेले एकूण उत्पादन	एकूण विक्रीचे मूल्य (मागील शिलकी उत्पादन धरून) (हजार रुपयांत)
(1)	(2)	(3)	(4)	(5)
1	इमारती लाकूड ( हजार घमी )	0.102	0.102	191.0
2	जळाऊ लाकूड ( हजार घमी )	2.458	2.458	628.0
3	चंदन लाकूड ( हजार घमी )	0	0	0.0
4	गौण वन उत्पादने			
	अ) बांबू (संख्या)	5758	5758	80.0
	ब) गवत इत्यादी ( क्विंटल )	2303	2303	154.0
	क) विडी पाने ( स्टॅ.बॅग )	----	----	----
	ड) डिक ( क्विंटल )	----	----	----
	इ) वासे ( संख्या )	----	----	----
5	इतर			
	1) आपटा पाने	----	----	----
	2) मोहाची फुले ( क्विंटल )	----	----	----
	3) काजू ( क्विंटल )	----	----	----
	4) हिरडा /बेहडा ( क्विंटल )	5600	5600	16.0
	5) खाणी व खनिजे ( ब्रास )	----	----	----
	6) कारवी	----	----	----
	7) लाख ( क्विंटल )	----	----	----
	8) इतर ( परमिट फी, महसूल, पास फी, इतर जमा, सायवानी, बेलपाने, कडीपत्ता, जायफळ, घायपात, काटे, गुलतुरा व इतर ) क्विंटल	80	80	9631.0
6	एकूण गौण उत्पादने (4+5)			9881.00
	जिल्हा एकूण (1+2+6)			10700.00

आधार - उपवनसंरक्षक, कोल्हापूर वनविभाग, कोल्हापूर.

तक्ता क्रमांक - 6.18

भूजल मत्स्यव्यवसाय

जिल्हा - कोल्हापूर

संदर्भ वर्ष - 2005-06

अ. क्र.	तालुका	नदीची लांबी (किमी)	मत्स्य व्यवसायासाठी अनुकूल क्षेत्र (तळी, सरोवरे व जलाशये)		मत्स्य व्यवसाया-खाली आणलेले एकूण क्षेत्र (हेक्टर)	भूजल मत्स्य उत्पादन (मे.टन.)	पकडलेल्या माशांची उत्पादकास मिळालेली किंमत (लाख रुपयांत)	मत्स्य व्यवसाय क्षेत्रासाठी वापरलेले मत्स्यबीज (लाखांत)	मत्स्य व्यवसाय सहकारी संस्था	
			संख्या	एकूण क्षेत्र (हेक्टर)					संख्या	सभासदांची संख्या
(1)	(2)	(3)	(4)	(5)	(6)	(7)	(8)	(9)	(10)	(11)
1	शाहूवाडी		43	455.87	455.87	265.00	66.25	45.58	6	348
2	पन्हाळा		38	101.00	101.00	270.00	67.50	10.10	3	406
3	हातकणगले		43	25.97	25.97	370.00	92.50	25.09	1	355
4	शिरोळ		13	46.40	46.40	100.00	25.00	4.64	4	312
5	करवीर		48	334.19	334.19	242.03	60.50	33.41	4	1391
6	गगनबावडा		7	122.40	122.40	150.00	37.50	12.14	1	61
7	राधानगरी		23	3788.89	334.60	280.00	70.00	154.28	4	319
8	कागल		47	192.76	192.76	300.00	75.00	19.27	4	216
9	भुदरगड		18	801.17	801.17	245.00	61.25	80.11	1	226
10	आजरा		21	234.00	234.00	277.00	39.17	159.72	1	83
11	गडहिंग्लज		30	204.20	204.20	270.00	67.50	20.42	5	344
12	चंदगड		31	1652.21	1652.21	390.00	93.00	159.72	5	274
जिल्हा एकूण		955	362	7959.06	4504.77	3159.0	755.17	724.48	39	4335

आधार :- जिल्हा मत्स्यव्यवसाय विकास अधिकारी, कोल्हापूर



तक्ता क्रमांक - 6.19  
दुध विकास सहकारी संस्था

जिल्हा - कोल्हापूर

संदर्भ वर्ष -2005-06

अ. क्र.	तालुका	दुध विकास सहकारी संस्थांची संख्या	त्यांची एकूण सभासद संख्या	वर्षभरात संकलित केलेले दूध		शीत गृहांची संख्या	शीत गृहांची क्षमता (000 लिटर)
				एकूण (000 लिटर)	प्रतिदिन (सरासरी 000लिटर)		
(1)	(2)	(3)	(4)	(5)	(6)	(7)	(8)
1	शाहवाडी	283	25470	20805.00	57.00	1	50.0
2	पन्हाळा	422	37980	29200.00	80.00	0	0
3	हातकणगले	275	24750	38690.00	106.00	0	0
4	शिरोळ	246	22140	18980.00	52.00	0	0
5	करवीर	550	49500	57670.00	158.00	0	0
6	गगनबावडा	69	6210	16790.00	46.00	0	0
7	राधानगरी	458	41220	31536.00	86.40	1	20.0
8	कागल	344	30960	27375.00	75.00	1	100.0
9	भुदरगड	363	32670	28105.00	77.00	0	0
10	आजरा	225	20250	23652.00	64.80	0	0
11	गडहिंगलज	281	25290	29492.00	80.80	1	125.0
12	चंदगड	342	30780	28105.00	77.00	2	120.0
जिल्हा एकूण		3858	347220	350400	960	6	415.0

आधार -- जिल्हा दुग्धशाळा विकास अधिकारी, कोल्हापूर

अ.क्र.	सहकारी संस्थेचा प्रकार	2004	2005	
		संस्था	संस्था	
1	कृषि पतसंस्था (एकूण)	1682	1710	
	1.1 जिल्हा मध्यवर्ती सहकारी बँका	1	1	
	1.2 प्राथमिक कृषी सहकारी संस्था	1652	1688	
	1.3 शेतकरी सेवा संस्था	14	15	
	1.4 लॅम्स सहकारी संस्था (आदिवासी सहकारी संस्था)	0	0	
	1.5 धान्य बँका	14	14	
	1.6 इतर ( भूविकास बँक )	1	1	
2	विगर - कृषी पतसंस्था (एकूण)	2868	2892	
	2.1 नागरी बँका	58	58	
	2.2 नागरी कर्मचारी बँका	2	2	
	2.3 कर्मचारी पतसंस्था	322	327	
	2.4 इतर विगर-कृषी पतसंस्था	2486	2505	
3	पणन संस्था (एकूण)	169	218	
	3.1 जिल्हा पणन संस्था	3.11 सर्वसाधारण उद्देशीय	6	6
		3.12 विशेष उद्देशीय	4	4
	3.2 प्राथमिक पणन संस्था	3.21 सर्वसामान्य तालुका खरेदी विक्री संघ	15	15
		3.22 विशेष पणन संस्था	55	55
	3.3 इतर पणन संस्था	89	138	
4	एकूण उत्पादक सहकारी संस्था	5549	5438	
	4.1 साखर कारखाने	22	22	
	4.2 इतर शेत प्रक्रिया संस्था	101	114	
	4.3 विणकर संस्था ( यंत्रभाग )	380	401	
	4.4 विणकर संस्था (हातभाग)	15	15	
	4.5 औद्योगिक वसाहती (संस्था)	16	16	
	4.6 इतर औद्योगिक संस्था	376	366	
	4.7 दुग्ध व्यवसाय संस्था	3561	3657	
	4.8 मत्स्यव्यवसाय संस्था	39	39	
	4.9 सहकारी सूत गिरण्या	39	39	
	4.10 अ)उपसा जलसिंचन संस्था	611	353	
	ब) पाणी वापर व वाटप संस्था	22	22	
4.11 इतर उत्पादक संस्था	367	376		
5	सामाजिक सेवा सहकारी संस्था	1487	1809	
	5.1 ग्राहक मंडारे	282	285	
	5.2 गृहनिर्माण संस्था	589	597	
	5.3 कामगार फंडाटदार संस्था	203	295	
	5.4 इतर सहकारी संस्था	413	721	
एकूण संस्था (1 ते 3)		11755	12073	

आधार :- जिल्हा उपनिबंधक, सहकारी संस्था, कोल्हापूर

तक्ता क्रमांक - 7.2  
सहकारी संस्थांची वित्तीय स्थिती

जिल्हा - कोल्हापूर

संदर्भ

अ. क्र.	बाब	परिमाण	संदर्भ	
			31.3.2004	31.3.2005
(1)	(2)	(3)	(4)	(5)
1	सहकारी संस्थांची संख्या	संख्या	11755	12073
2	एकूण सभासद संख्या	हजार	3582	3764
3	भरणा झालेले भागभांडवल			
	3.1 शासकीय भाग भांडवल	रुपये	72149	75756
	3.2 स्वनिधी	रुपये	5084042	5338244
	3.3 एकूण	रुपये	5156191	5414000
4	ठेवी	रुपये	48635048	51066800
5	खेळते भांडवल	रुपये	72368609	75987039
6	31 मार्च रोजी येणे कर्ज	रुपये	ड.ना.	37025081
7	वर्षभरात केलेले कर्जवाटप	रुपये	ड.ना.	37279361
8	खरेदीची किंमत	रुपये	4642726	4588453
9	विक्रीची किंमत	रुपये	5664099	4962688
10	नफा/तोटा			
	10.1 नफ्यातील संस्था	संख्या	4845	4274
	10.2 नफ्याची रक्कम	रुपये	1480402	142837
	10.3 तोट्यातील संस्था	संख्या	2829	6322
	10.4 तोट्याची रक्कम	रुपये	648859	1372852
	10.5 ना-नफा, ना-तोटा झालेल्या संस्था	संख्या	63	48

आधार :- जिल्हा उपनिबंधक, सहकारी संस्था, कोल्हापूर.

तक्ता क्रमांक - 7.3

सहकारी संस्थांची लेखापरीक्षण वर्गाप्रमाणे संख्या

जिल्हा - कोल्हापूर

संदर्भ : 31 मार्च 2006

अ. क्र.	तालुका	लेखापरीक्षण वर्गाप्रमाणे सहकारी				वर्गीकरण न केलेल्या	लेखापरीक्षण न झालेल्या	एकूण सहकारी संस्था
		अ	ब	क	ड			
(1)	(2)	(3)	(4)	(5)	(6)	(7)	(8)	(9)
1	शाहवाडी	24	125	83	18	6	264	520
2	पन्हाळा	109	342	147	27	19	455	1099
3	हातकणगले	193	412	174	48	75	1124	2026
4	शिरोळ	115	284	65	19	17	328	828
5	कन्नवीर	361	550	211	56	25	1154	2357
6	गगनबावडा	7	56	13	2	6	66	150
7	राधानगरी	87	333	105	20	4	471	1020
8	कागल	98	346	132	45	8	468	1097
9	भुदरगड	40	214	121	20	6	487	888
10	आजरा	55	187	82	23	11	239	597
11	गडहिंगलज	80	223	86	22	17	310	738
12	चंदगड	77	263	75	4	8	324	751
जिल्हा एकूण		1246	3335	1294	304	202	5690	12071

आधार :- 1) जिल्हा विशेष लेखापरीक्षक, सहकारी संस्था वर्ग-1, कोल्हापूर  
2) जिल्हा विशेष लेखापरीक्षक, सहकारी संस्था वर्ग-2, सहकारी संस्था (पदूम) कोल्हापूर.

तक्ता क्रमांक - 7.4

राज्य/जिल्हा कार्यक्षेत्र असलेल्या सहकारी बँकाचे कार्य

जिल्हा-कोल्हापूर	संदर्भ: 3 मार्च 2008					
अ.	व.	बँक शाखा				
1	2	3	4	5	6	
		महाराष्ट्र राज्य सहकारी बँक, मुंबई	जिल्हा मध्यवर्ती सहकारी बँक लि.	जिल्हा औद्योगिक सहकारी बँक	राज्य कृषी व ग्रामीण विकास बँक	
1	बँक शाखा (संख्या)	0	207	0	16	
2	सभासद	0	9131	0	294	
	2.1 संस्था सभासद	0		0		
	2.2 वैयक्तिक सभासद	0	710	0	42912	
3	भाग भांडवल	0	789582	0	38075	
4	संघीय व शाखा निधी	0	1090939	0	156915	
5	कर्ज	0	16950589	0	16213	
6	खेतीसाठी देयक	0	20677290	0	2234469	
7	उल्प मुदतीची कर्जे वाटप	0	10831890	0	0	
	7.1 रोख पट	0		0		
	7.2 बटविण्याची बिले	0		0	30376	
	7.3 एकूण (7.1+7.2)	0	10831890	0	30376	
	7.4 पैकी कृषि कर्जे	0	2637125	0	30376	
8	मध्यम मुदतीची कर्जे वाटप	0	520390	0	30376	
9	दीर्घ मुदतीची कर्जे	0	34870	0	0	
10	चणे कर्जे	0	8162002	0	0	
	10.1 अल्प मुदतीची कर्जे	0		0		
	10.2 मध्यम मुदतीची कर्जे	0	3680746	0	70062	
	10.3 दीर्घ मुदतीची कर्जे	0	1496547	0	766123	
11	थकलेले कर्जे	0	1225586	0	0	
	11.1 अल्प मुदतीची कर्जे	0		0		
	11.2 मध्यम मुदतीची कर्जे	0	376782	0	0	
	11.3 दीर्घ मुदतीची कर्जे	0	41713	0	53475	

आधार :-1) जिल्हा मध्यवर्ती सहकारी बँक लि., कोल्हापूर

2) कोल्हापूर जिल्हा सहकारी कृषी, ग्रामीण बहुउद्देशीय विकास बँक, कोल्हापूर

अ. क्र.	तालुका	संस्थांची संख्या	सभासद संख्या					भाग पांडुरल (रुपये)	संघ-9 पैकी शासकीय भागपांडुरल (रुपये)	राखीव आणि इतर निधी (रुपये)	संस्थेने घेतलेली एकूण कर्जे (रुपये)
			अत्यल्प खातेदार	अल्प खातेदार	माठे खातेदार	इतर सभासद	एकूण				
(1)	(2)	(3)	(4)	(5)	(6)	(7)	(8)	(9)	(10)	(11)	(12)
संस्था प्रकार - प्राथमिक कृषि सहकारी संस्था											
1	शाहूवाडी	90	13064	10688	7279	9293	40324	49383	8	11121	160584
2	पन्हाळा	205	19010	15554	13520	20853	68937	151033	10	52609	311898
3	हातकण्णाल	121	25984	21259	20252	16402	83897	131306	212	93301	250099
4	शिरोळ	139	26717	21859	14280	11929	74785	181400	327	88867	485570
5	करवीर	238	30931	25308	22340	35999	114578	312961	281	145963	599237
6	गगनबावडा	51	5403	4421	3084	227	13135	39392	24	8982	115243
7	साधानगरी	185	20466	16744	5580	25500	68290	168596	126	56521	445103
8	कागल	153	27453	22461	15155	14850	79919	157779	200	48480	763682
9	मुदरगड	149	15410	12609	8598	20177	56794	89620	27	57429	218618
10	आजरा	95	12630	10333	7837	10694	41494	46793	65	14774	103711
11	गडहिंग्लज	105	21243	17381	12451	9649	60724	80947	116	33655	203601
12	चंद्रगड	121	14832	12135	11247	7985	46199	85336	92	41649	145619
एकूण		1652	233143	190752	141623	183558	749076	1494546	1488	653351	3802965
संस्था प्रकार - शेतकरी सेवा संस्था											
1											
2											
3											
एकूण											
संस्था प्रकार - आदिवासी सहकारी संस्था											
1											
2											
3											
4											
5											
6											
एकूण											

तक्ता क्रमांक - 7.5  
सहकारी संस्थांचे कार्य

जिल्हा - कोल्हापूर

संदर्भ : 31.3.2004  
( रुपये - हजारत )

अ. क्र.	तालुका	खेळते पांडवल (रुपये)	एकूण दिलेली कर्जे		येणे कर्ज		एकूण कर्जाची थकबाकी		3 वर्षांपेक्षा कमी वर्षे कर्जाची थकबाकी		3 वर्षांपेक्षा अधिक वर्षे कर्जाची थकबाकी	
			कर्जदार सभासद संख्या	कर्जाची रक्कम (रुपये)	थकबाकी दार संख्या	रक्कम (रुपये)	थकबाकी दार संख्या	रक्कम (रुपये)	थकबाकी दार संख्या	रक्कम (रुपये)	थकबाकी दार संख्या	रक्कम (रुपये)
(1)	(2)	(3)	(14)	(15)	(16)	(17)	(18)	(19)	(20)	(21)	(22)	(23)
संस्था प्रकार - प्राथमिक कृषि सहकारी संस्था												
1	शाहूवाडी	225988	11977	147510	24898	179212	13494	63838	7594	39950	5900	23888
2	पन्हाळा	621457	42635	376200	25157	446644	9093	63803	7877	56526	1216	7277
3	हातकणगल	809487	34520	569289	27400	490938	6550	29390	4834	26525	1716	2865
4	शिरोळ	896724	35187	718781	23855	570333	3089	73263	2535	65754	554	7509
5	करवीर	1406685	50624	736851	50624	783757	12268	155471	9706	122651	2562	32820
6	गगनवावडा	186754	5354	48907	5354	150824	1985	27831	1695	18963	290	8868
7	राधानगरी	750308	38340	495149	38430	566297	13251	147473	12653	129080	598	18393
8	कागल	103027	46327	864501	33118	832691	11133	171959	8878	142513	2255	29446
9	भुदरगड	430697	22987	212355	20915	272517	12428	50952	9921	40735	2507	10217
10	आजरा	176596	17426	148684	15823	128383	5890	25344	4901	20701	989	4643
11	गडहिंग्लज	374635	24619	201071	23777	207434	6933	40497	5843	34237	1090	6260
12	चंदगड	311574	24993	258862	17723	221197	10356	51289	9034	44361	1322	6928
	एकूण	6293932	354989	4778160	307074	4850227	106470	901110	85471	741996	20999	159114
संस्था प्रकार - शेतकरी सेवा संस्था												
1												
2												
3												
	एकूण											
संस्था प्रकार - आदिवासी सहकारी संस्था												
1												
2												
3												
4												
5												
6												
	एकूण											

आधार :- जिल्हा उपनिबंधक, सहकारी संस्था, कोल्हापूर

तक्ता क्रमांक - 7.5  
सहकारी संस्थांचे कार्य

जिल्हा - कोल्हापूर

संदर्भ : 31.3.2005  
(रुपये - हजारत)

अ. क्र.	तालुका	संस्थांची संख्या	सभासद संख्या					भाग भांडवल (रुपये)	स्तंभ-9 पैकी शासकीय भागभांडवल (रुपये)	राखीव आणि इतर निधी (रुपये)	संस्थेने घेतलेली एकूण कर्जे (रुपये)
			अल्पल्प खातेदार	अल्प खातेदार	मोठे खातेदार	इतर सभासद	एकूण				
(1)	(2)	(3)	(4)	(5)	(6)	(7)	(8)	(9)	(10)	(11)	(12)
संस्था प्रकार - प्राथमिक कृषि सहकारी संस्था											
1	शाहूवाडी	91	13947	11332	2247	14040	41566	52213	8	11677	181031
2	पन्हाळा	215	22426	12734	1575	28816	65551	159953	0	58212	350313
3	सोलाकणगाव	130	29898	21261	2303	36560	90022	145300	333	99658	297486
4	शिरोळ	140	29449	18001	1829	24150	73429	193576	99	99506	566403
5	करवीर	239	38561	18124	1653	46751	105089	345713	199	156011	662718
6	गणाननावड	55	4722	5555	960	2298	13535	38799	15	12078	131634
7	राधानगरी	187	24110	13660	1525	30005	69300	162902	1033	57524	506452
8	कोमल	104	23983	27085	2340	26934	80712	162927	72	59207	819815
9	शुद्धगड	151	16582	11765	1626	27870	57843	91725	20	58568	192477
10	आजरा	98	13048	10442	1502	17092	42084	49996	65	15477	120223
11	गडहिंग्लज	107	23854	16378	2168	18851	61251	84950	97	35400	238227
12	चंदगाव	121	12715	14563	3372	16101	46751	90468	92	45281	164348
एकूण		1688	253165	180900	23600	289468	747133	1578522	2033	708599	4231127
संस्था प्रकार - शेतकरी सेवा संस्था											
1											
2											
3											
एकूण											
संस्था प्रकार - आदिवासी सहकारी संस्था											
1											
2											
3											
4											
5											
6											
एकूण		0									



तक्ता क्रमांक - 7.5  
सहकारी संस्थांचे कार्य

जिल्हा - कोल्हापूर

संदर्भ : 31.3.2005  
(रुपये - हजारत)

अ. क्र.	तालुका	खेळते भांडवल (रुपये)	एकूण दिलेली कर्जे		येणे कर्जे		एकूण कर्जाची थकबाकी		3 वर्षांपेक्षा कमी वर्षे कर्जाची थकबाकी		3 वर्षांपेक्षा अधिक वर्षे कर्जाची थकबाकी	
			कर्जादार मभासद संख्या	कर्जाची रक्कम (रुपये)	थकबाकी दार संख्या	रक्कम (रुपये)	थकबाकी दार संख्या	रक्कम (रुपये)	थकबाकी दार संख्या	रक्कम (रुपये)	थकबाकी दार संख्या	रक्कम (रुपये)
(1)	(2)	(13)	(14)	(15)	(16)	(17)	(18)	(19)	(20)	(21)	(22)	(23)
संस्था प्रकार - प्राथमिक कृषि सहकारी संस्था												
1	शाहूनाडी	234904	12003	67141	12003	191702	13848	69457	6866	35407	6982	34050
2	पन्हाळा	656743	25912	216460	25912	467661	11927	96210	9701	79211	2226	16999
3	हातकणगाव	900400	30389	494538	30389	560353	8685	45021	7019	39396	1666	5625
4	शिरोळ	991196	23650	501375	23650	720587	2681	55422	1930	41049	751	14373
5	करवीर	1513046	105089	727154	105089	938075	12622	153550	9881	116394	2741	37156
6	गगनबाय	211235	5415	58483	5415	167225	2084	31995	1850	23660	234	8335
7	राधानगरी	790795	39350	231480	39350	633962	14740	105369	13707	93119	1033	12250
8	कागल	1093788	37911	859510	37911	908212	14226	145223	11677	106490	2549	38733
9	भुवगड	405384	19406	40269	19406	247520	11720	40269	9692	32569	2028	7700
10	आजरा	191998	17825	83069	17825	124258	6754	27307	5295	20698	1459	6609
11	गडहिंगलज	409112	23934	224178	23934	269549	7359	38114	5919	29787	1440	8327
12	चवगड	332211	24333	130301	24333	246516	9510	56391	8026	45270	1484	11121
एकूण		7730812	365217	3633958	365217	5475620	116156	864328	91563	663050	24593	201278
संस्था प्रकार - शेतकरी संघ संस्था												
1												
2												
3												
एकूण												
संस्था प्रकार - आदिवासी सहकारी संस्था												
1												
2												
3												
4												
5												
6												
एकूण												

आधार :- जिल्हा उपनिबंधक, सहकारी संस्था, कोल्हापूर.

तक्ता क्रमांक - 7.6

विगर-कृषी सहकारी पत संस्थांचे कार्य

जिल्हा - कालहापूर

संदर्भ : 31.3.2004 व 2005

(रुपये - हजारत)

अ. क्र.	बाब	संस्था प्रकार									
		प्राथमिक सहकारी बँका				इतर विगर -कृषी पतसंस्था					
		नागरी बँका		कर्मचारी बँका		नागरी पतसंस्था		कर्मचारी पतपेढी		इतर (नागरी पतपेढी)	
		2004	2005	2004	2005	2004	2005	2004	2005	2004	2005
(1)	(2)	(3)	(4)	(5)	(6)	(7)	(8)	(9)	(10)	(11)	
1	संस्था संख्या	58	58	2	2	2488	2505	320	327	0	0
2	सभासद संख्या	808337	752159	32381	35121	1264625	1373831	113450	120122	0	0
3	भाग भांडवल (रुपये)	644216	716828	76609	82274	1220512	1419895	997717	1047602	0	0
4	राष्ट्रीय व इतर निधी (रुपये)	2611209	2933641	87626	112863	1163227	1284619	421750	442837	0	0
5	ठेवी (रुपये)	29118605	32008040	1762330	1972775	15071326	16260498	1723519	1809695	0	0
6	खेळते भांडवल (रुपये)	34939582	377479569	2030021	2256718	18728286	22593362	5299876	5564869	0	0
7	कर्ज 7.1 दिलेली (रुपये)	14715148	15637813	1159515	1276878	9513069	8579886	2160443	2512534	0	0
	कर्ज 7.2 वसूल	17531498	14040572	1123275	1063107	9499418	7879732	2347501	2575122	0	0
	कर्ज 7.3 येणे	17769228	19366469	1350328	1564099	14030409	14730563	3302759	3240171	0	0
	कर्ज 7.4 धकित	2243719	2400554	27401	36081	3186315	3748400	150773	100429	0	0

आधार :- जिल्हा उपनिबंधक, सहकारी संस्था,

अ. क्र.	जिल्हा आणि प्राथमिक पणन संस्था	संस्था संख्या	सभासद संख्या	खेळते भांडवल (रुपये)	खरेदीची किंमत (रुपये)			विक्रीची किंमत (रुपये)		
					कृषी उत्पादन	शेतीच्या गरजेच्या वस्तू	उपभोगाच्या वस्तू	मालक म्हणून	अडल्या म्हणून	एकूण
(1)	(2)	(3)	(4)	(5)	(6)	(7)	(8)	(9)	(10)	(11)
1	जिल्हा पणन	10	14192	177223	13207	0	195437	98061	0	103722
2	शाहूवाडी	2	5730	7536	1428	21540	0	20036	0	21641
3	पन्हाळा	27	12223	180521	0	84819	0	3274	0	3386
4	हातकणगले	20	7567	37958	48086	59814	147924	142572	0	142996
5	शिगोळ	22	12258	192755	155328	11005	2684	108338	0	109267
6	करवीर	23	15408	188975	164538	0	1367	162424	0	164778
7	गगनबावडा	1	2215	5722	19661	0	0	19286	0	19188
8	राधानगरी	16	7705	7636	35169	79336	41820	57467	0	58718
9	कागल	12	6360	37121	0	22304	37017	51284	0	52042
10	भुदरगड	6	19880	89101	45179	101294	27108	96413	0	95970
11	आजरा	2	6872	28514	87073	0	26478	44090	0	45826
12	गडहिंगलज	14	9537	29352	220449	0	22574	29919	0	31409
13	चंदगड	14	8573	34255	107209	0	3313	19201	0	20129
जिल्हा एकूण		169	128520	1016669	897327	380112	505722	852365	0	869072

अ. क्र.	जिल्हा आणि प्राथमिक पणन संस्था	कृषी उत्पादनाची विक्री (अडते व मालक म्हणून) (रुपये)							
		भात व तांदूळ	गहू	इतर अन्नधान्ये	कापूस	गळिताची धान्ये	डाळी	इतर	एकूण
(1)	(2)	(12)	(13)	(14)	(15)	(16)	(17)	(18)	(19)
1	जिल्हा पणन	1122	192	0	1932	0	0	6976	10222
2	शाहूवाडी	0	0	0	0	0	0	12947	12947
3	पन्हाळा	0	0	0	0	0	3386	0	3386
4	हातकणगले	0	0	1312	0	0	0	64584	65896
5	शिरोळ	1015	1038	29120	0	8312	0	0	39485
6	करवीर	39	188	0	0	419	0	0	646
7	गगनबावडा	0	0	0	0	0	0	0	0
8	राधानगरी	0	0	0	0	0	0	0	0
9	कागल	0	0	4652	0	0	0	0	4652
10	भुदरगड	585	922	17784	0	0	0	9862	29153
11	आजरा	35	0	7935	0	0	5328	0	13298
12	गडहिंग्लज	1222	110	724	0	0	0	5236	7292
13	चंदगड	1314	382	812	0	0	0	0	2508
जिल्हा एकूण		5332	2832	62339	1932	8731	8714	99605	189485

तपला क्रमांक - 7.7  
जिल्हा आणि प्राथमिक पणन संस्थांचे कार्य.

जिल्हा - कोल्हापूर

संदर्भ : 31.3.2004  
(रुपये-हजारात)

अ. क्र.	जिल्हा आणि प्राथमिक पणन संस्था.	शेतीला आवश्यक वस्तूंची विक्री (अडले व पालक गडगून) (रुपये)					उपयोग्य वस्तूंची एकूण विक्री (रुपये)
		खत	बियाणे	कृषी औजार	इतर	एकूण	
(1)	(2)	(20)	(21)	(22)	(23)	(24)	(25)
1	जिल्हा पणन	41263	0	0	0	41263	52237
2	गाहूवाडी	8694	0	0	0	8694	0
3	पन्हाळा	0	0	0	0	0	0
4	हातकणगले	23216	1668	0	0	24884	52216
5	शिरोळ	43332	7124	2136	7654	60246	9536
6	करवीर	0	0	163274	332	163606	526
7	गगनबावडा	19188	0	0	0	19188	0
8	राधानगरी	32418	362	0	0	32780	25938
9	कागल	8792	1156	0	0	9948	37442
10	भुदरगड	13482	12239	0	7875	33596	33221
11	आजरा	9012	6178	0	0	15190	17338
12	राडहिगलज	736	3316	636	0	4688	19429
13	चंदगड	4458	4140	1865	0	10463	7158
जिल्हा एकूण		204591	36183	167911	15861	424546	255041

आधार :- जिल्हा उपनिबंधक, सहकारी संस्था, कोल्हापूर

अ. क्र.	जिल्हा आणि प्राथमिक पणन संस्था	संस्था संख्या	रूपासद संख्या	खेळते भांडवला (रुपये)	खरेदीची किंमत (रुपये)			विक्रीची किंमत (रुपये)		
					रूपा उतारव	शेताच्या गरजेच्या वस्तू	उपभोग्या वस्तू	मातक म्हणून	अडल्या म्हणून	एकूण (रुपये 19+24+25)
(1)	(2)	(3)	(4)	(5)	(6)	(7)	(8)	(9)	(10)	(11)
1	जिल्हा पणन	10	16218	136084	14122	0	201800	99162	0	76913
2	शाहवाडी	3	5932	7628	1554	23160	0	21116	0	20730
3	पन्हाळा	30	13412	182011	0	85362	0	3412	0	4062
4	हातकणगले	24	7628	38356	49228	60134	130112	122110	0	88340
5	शिरोळ	24	13155	201125	161058	12125	2782	115520	0	5145
6	करवीर	26	16220	191276	171145	0	1492	172118	0	9408
7	पणनबावडा	1	2466	3870	20212	0	0	18126	0	3918
8	सधानगरी	17	7824	7836	34310	81422	43612	59100	0	33735
9	कागल	13	6452	39112	0	23125	38114	53520	0	16780
10	भुदरगड	7	20110	91121	47052	111328	28322	98100	0	28421
11	आजरा	2	7052	29332	38760	0	27316	45110	0	29032
12	गडहिंग्लज	13	9638	31109	231811	0	21310	26450	0	12901
13	दंडगड	41	8644	55182	112311	0	3492	21118	0	14527
जिल्हा एकूण		211	134751	1046023	934071	396657	498358	854962	0	390473

तक्ता क्रमांक - 7.7  
जिल्हा आणि प्राथमिक पणन संस्थांचे कार्य.

जिल्हा - कोल्हापूर

संदर्भ : 31.3.2005  
(रुपये-हजारात)

श. क्र.	जिल्हा आणि प्राथमिक पणन संस्था	कृषी उत्पादनाची विव्री (खडले व मालक म्हणून) (रुपये)							
		भात व तांदूळ	गहू	इतर अन्नधान्ये	कापूस	गळिताची धान्ये	डाळी	इतर	एकूण
(1)	(2)	(3)	(4)	(5)	(6)	(7)	(8)	(9)	
1	जिल्हा पणन	1328	212	0	0	0	0	7098	8638
2	शाहवाडी	0	0	0	0	0	0	13248	13248
3	पन्हाळा	0	0	2982	0	0	0	118	3100
4	हातकणगले	0	0	1490	0	0	0	66118	67608
5	शिरोळ	982	80	26150	0	6612	0	0	33824
6	करवीर	52	210	0	0	392	0	0	654
7	गगनवावडा	0	0	0	0	0	0	22	22
8	राधानगरी	122	0	55	0	0	20	0	197
9	कागल	0	0	4862	0	0	0	0	4862
10	भुदरगड	616	1021	1400	0	0	0	8060	11097
11	आजरा	58	0	8112	0	0	5486	0	13656
12	गडहिंग्लज	1328	96	824	0	0	6021	0	8269
13	चंदगड	1620	568	940	0	0	0	0	3128
जिल्हा एकूण		6106	2187	46815	0	7004	11527	94664	168303

तक्ता क्रमांक - 7.7

जिल्हा आणि प्राथमिक पणन संस्थांचे कार्य.

जिल्हा - कोल्हापूर

संदर्भ : 31.3.2005

(रुपये-हजारात)

अ. क्र.	जिल्हा आणि प्राथमिक पणन संस्था	शेतीला आवश्यक वस्तूंची विक्री (अडते व मालक म्हणून) (रुपये)					उपभोग्य वस्तूंची एकूण विक्री (रुपये)
		खते	बियाणे	कृषी औजारे	इतर	एकूण	
(1)	(2)	(20)	(21)	(22)	(23)	(24)	(25)
1	जिल्हा पणन	44147	0	0	0	44147	24128
2	शाहवाडी	7482	0	0	0	7482	0
3	पन्हाळा	1162	0	0	0	1162	0
4	हातकणगले	16180	80	0	0	16260	4472
5	शिरोळ	8062	1100	0	0	9162	8470
6	करवीर	6648	0	0	422	7070	1684
7	गगनवावडा	1896	0	0	0	1896	0
8	राधानगरी	13400	28	0	0	13428	20110
9	कागल	7490	1028	0	0	8518	5400
10	भुदरगड	12412	1500	0	0	13912	3412
11	आजरा	9954	4050	0	0	14004	1422
12	गडहिंग्लज	862	2438	0	42	3342	1290
13	चंदगड	3944	3218	0	28	7190	4209
जिल्हा एकूण		133639	13442	0	492	147573	74597

आधार :- जिल्हा उपनिबंधक, सहकारी संस्था, कोल्हापूर



तक्ता क्रमांक - 7.8

नियंत्रित बाजारपेठातील कृषि मालाची वार्षिक आवक.

ल्हा:कोल्हापूर

संदर्भ: 31/3/2006

(रुपये हजारात)

अ. क्र.	तालुका	कृषी उत्पन्न बाजार समित्यांची संख्या	उपबाजार पेठांची संख्या	भात		तांदूळ		नागली	
				आवक (टन)	मूल्य (रुपये)	आवक (टन)	मूल्य (रुपये)	आवक (टन)	मूल्य (रुपये)
(1)	(2)	(3)	(4)	(5)	(6)	(7)	(8)	(9)	(10)
1	शाहूवाडी	0	0	0	0	0	0	0	0
2	पन्हाळा	0							
3	हातकणगले	1	4	0.7	6	0	0	0	0
4	शिगोळ	1	0	0.2	2	20	271	0	0
5	करवीर	1	8	342	6361	18636	297649	0	0
6	गगनवावडा								
7	राधानगरी								
8	कन्नगल								
9	भुदरगड								
10	आजरा								
11	गडहिंग्लज	1	0	4632	18770	1750	8140	320	1191
12	चंदगड								
जिल्हा एकूण		4	12	4974.9	25139	20406	306060	320	1191

तक्ता क्रमांक - 7.8

नियंत्रित बाजारपेठातील कृषि मालाची वार्षिक आवक.

जिल्हा:कोल्हापूर

संदर्भ: 31/3/2006

(रुपये हजारात)

अ. क्र.	तालुका	गहू		बाजरी		ज्वारी		तूर	
		आवक (टन)	मूल्य (रुपये)	आवक (टन)	मूल्य (रुपये)	आवक (टन)	मूल्य (रुपये)	आवक (टन)	मूल्य (रुपये)
(1)	(2)	(11)	(12)	(13)	(14)	(15)	(16)	(17)	(18)
1	शाहूवाडी	0	0	0	0	0	0	0	0
2	पन्हाळा								
3	हातकणगले	24	265	0	0	32	287	0	0
4	शिरोळ	105	874	0	0	132	1070	0.1	2
5	करवीर	17688	198789	802	5229	17842	180654	0	0
6	गगनबावडा								
7	राधानगरी								
8	कागल								
9	भुदरगड								
10	आजरा								
11	गडहिंग्लज	47	408	23	116	2530	11125	0	0
12	चंदगड								
जिल्हा एकूण		17864	200336	825	5345	20536	193136	0.1	2

तक्ता क्रमांक - 7.8

नियंत्रित बाजारपेठेतील कृषि मालाची वार्षिक आवक.

जिल्हा:कोल्हापूर

संदर्भ: 31/3/2006

(रुपये हजारात)

अ. क्र.	तालुका	मूग		कुळीय		कादा		उडीद	
		आवक (टन)	मूल्य (रुपये)	आवक (टन)	मूल्य (रुपये)	आवक (टन)	मूल्य (रुपये)	आवक (टन)	मूल्य (रुपये)
(1)	(2)	(19)	(20)	(21)	(22)	(23)	(24)	(25)	(26)
1	शाहवाडी	0	0	0	0	0	0	0	0
2	पन्हाळा								
3	हातकगगले	0	0	0	0	0	0	13	238
4	शिरोळ	7	143	0	0	0	0	5	97
5	करवीर	2466	65526	0	0	75489	237665	1557	34288
6	गगनवावडा								
7	राधानगरी								
8	कागल								
9	भुंदरगड								
10	आजरा								
11	गडहिंग्लज	13	295	0	0	0	0	0	0
12	चंदगड								
जिल्हा एकूण		2486	65964	0	0	75489	237665	1575	34623

आधार - जिल्ह्यातील सर्व कृषी उत्पन्न बाजार समित्या.

तक्ता क्रमांक - 7.9

परवानाधारक सावकारांची संख्या आणि त्यांनी दिलेली कर्जे

जिल्हा - कोल्हापूर

संदर्भ : 31.3.2004 व 31.3.2005

(रुपये हजारात)

अ. क्र.	तालुका	परवानाधारक सावकारांची संख्या		व्यापा-यांना दिलेली कर्जे		सावकारांनी इतरांना दिलेली कर्जे		एकूण (रुपये)	
		31.3.2004	31.3.2005	31.3.2004	31.3.2005	31.3.2004	31.3.2005	31.3.2004	31.3.2005
1	2	3	4	5	6	7	8	9	10
1	शाहूवाडी	2	2	0	0	0	0	0	0
2	पन्हाळा	3	3	0	0	0	0	0	0
3	हातकणगले	65	65	0	0	612	720	612	720
4	शिरोळ	9	9	0	0	671	698	671	698
5	करवीर	141	139	0	0	9588	10543	9588	10543
6	गगनवावडा	0	0	0	0	0	0	0	0
7	राधानगरी	0	0	0	0	0	0	0	0
8	कागल	5	5	0	0	39	58	39	58
9	भुदरगड	2	2	0	0	0	0	0	0
10	आजरा	0	0	0	0	0	0	0	0
11	गडहिंगलज	5	5	0	0	18	25	18	25
12	चंदगड	1	1	0	0	19	38	19	38
जिल्हा एकूण		233	231	0	0	10947	12082	10947	12082

आधार :- जिल्हा उपनिबंधक, सहकारी संस्था, कोल्हापूर

तक्ता क्रमांक - 8.1

विद्युतीकरण झालेल्या शहरांची व गावांची संख्या आणि त्यांची लोकसंख्या

जिल्हा - कोल्हापूर

संदर्भ : 31 मार्च 2006

अ. क्र.	यंत्रणा	जिल्ह्यातील एकूण		विद्युतीकरण झालेली गावे		विद्युतीकरण झालेली शहरे		एकूण विद्युतीकरण झालेली गावे व शहरे	
		गावे	शहरे	संख्या	लोकसंख्या लाखात	संख्या	लोकसंख्या लाखात	संख्या	लोकसंख्या लाखात
(1)	(2)	(3)	(4)	(5)	(6)	(7)	(8)	(9)	(10)
1	महाराष्ट्र राज्य विद्युत मंडळ	1217	18	1193	2472	18	1050	1211	3522
2	खाजगी विद्युत कंपन्या	---	---	---	---	---	---	---	---
जिल्हा- एकूण		1217	18	1193	2472	18	1050	1211	3522

आधार- अधीक्षक अभियंता, महाराष्ट्र राज्य विद्युत मंडळ, कोल्हापूर

टिप- जिल्ह्यातील गावे/ शहरे आणि लोकसंख्या 2001 च्या जनगणनेनुसार देण्यात आलेली आहे.

तक्ता क्रमांक - 8.2

विजेची वापर

जिल्हा - कोल्हापूर

संदर्भ : 2005- 2006

अ. क्र.	विजेच्या वापराचा प्रकार	वीज निर्मितीच्या प्रकारानिहाय विजेचा वापर (1000 किलो वॅट तास)			
		थर्मल	हायड्रो	इतर	एकूण
(1)	(2)	(3)	(4)	(5)	(6)
1	घरगुती	---	---	278550	278550
2	व्यापारी कामासाठी लघुशक्तीसाठी	---	---	69940	69940
3	औद्योगिक	---	---	1036090	1036090
4	सार्वजनिक दिवांबती	---	---	18980	18980
5	कृषि	---	---	469170	469170
6	इतर	---	---	68170	68170
7	एकूण	---	---	1940900	1940900
8	कनेक्शन्सची संख्या (लाखात)	---	---	701461	701461

टिप- औष्णिक जल व इतर विद्युत निर्मिती, तार वाहिन्यांचे संक्रमण एकमेकांत जोडले असल्याने त्यानुसार विजेच्या वापराची आकडेवारी देता येत नाही.

आधार- अधीक्षक अभियंता, महाराष्ट्र राज्य विद्युत मंडळ, कोल्हापूर.

तक्ता क्रमांक - 8.3

प्रकार व पृष्ठभाग यानुसार रस्त्यांची लांबी

जिल्हा:-कोल्हापूर

(लांबी :- कि.मी.मध्ये)

संदर्भ - 31 मार्च 2006

अ. क्र.	वाव	रस्त्याचा प्रकार							
		राष्ट्रीय महामार्ग	प्रमुख राज्य महामार्ग	राज्य महामार्ग	प्रमुख जिल्हा रस्ते	इतर जिल्हा रस्ते	ग्रामीण रस्ते	इतर	एकूण रस्त्याची लांबी
(1)	(2)	(3)	(4)	(5)	(6)	(7)	(8)	(9)	(10)
1	सिमेंट काँक्रीट								
	अ) सा.बां.वि.	0.00	0.00	0.00	0.00	0.00	0.00	0.00	0.00
	ब) जिल्हा परिषद	0.00	0.00	0.00	0.00	0.00	0.00	0.00	0.00
	क) न.पा./म.न.पा.	0.00	0.00	0.00	0.00	0.00	1.00	43.08	44.08
#	डांबरी								
	अ) सा.बां.वि.	63.77	34.51	800.77	749.73	0.00	0.00	0.00	1648.78
	ब) जिल्हा परिषद	0.00	0.00	0.00	510.97	1109.61	879.27	0.00	2499.85
	क) न.पा./म.न.पा.	1.50	0.00	35.30	8.53	7.31	10.00	905.17	967.81
#	खडीच								
	अ) सा.बां.वि.	0.00	0.00	3.52	66.42	0.00	0.00	0.00	69.94
	ब) जिल्हा परिषद	0.00	0.00	0.00	121.23	498.49	854.73	0.00	1474.45
	क) न.पा./म.न.पा.	0.00	0.00	0.00	0.00	0.00	0.00	97.33	97.33
#	इतर माल वापरून केलेले								
	अ) सा.बां.वि.	0.00	0.00	20.24	43.50	0.00	0.00	0.00	63.74
	ब) जिल्हा परिषद	0.00	0.00	0.00	129.14	502.34	1433.60	0.00	2065.08
	क) न.पा./म.न.पा.	0.00	0.00	0.00	0.00	0.00	3.00	106.80	109.80
#	एकूण लांबी								
	अ) सा.बां.वि.	63.77	34.51	824.53	859.65	0.00	0.00	0.00	1782.46
	ब) जिल्हा परिषद	0.00	0.00	0.00	761.34	2110.44	3167.60	0.00	6039.38
	क) न.पा./म.न.पा.	1.50	0.00	35.30	8.53	7.31	14.00	1152.38	1219.02
	जिल्हा एकूण	65.27	34.51	859.83	1629.52	2117.75	3181.60	1152.38	9040.86

आधार :- 1) अधीक्षक अभियंता, सार्वजनिक बांधकाम मंडळ

2) कार्यकारी अभियंता, राष्ट्रीय महामार्ग

3) शहर अभियंता, कोल्हापूर म.न.पा. व सर्व न.पा.

तक्ता क्रमांक - 8.4

मोटार वाहनांची आणि परवानाधारकांची संख्या

जिल्हा - कोल्हापूर

संदर्भ - 31 मार्च 2006

अ. क्र.	बाव	एकूण वाहने	इंधनाच्या प्रकारानुसार वाहने		
			डिझेल	पेट्रोल	सी.एन.जी
(1)	(2)	(3)	(4)	(5)	(6)
<b>प्रवासी वाहने</b>					
1	बसेस	1488	1488	0	0
2	मोटारी आणि स्टेशन वॅगन्स	31405	7400	24005	0
3	जीप	15139	12045	3094	0
4	टॅक्सी	546	546	0	0
5	<b>तीन चाकी वाहने (रिक्सा)</b>				
	3-सीटर	11342	604	10738	0
	6-सीटर	392	392	0	0
6	दुचाकी वाहने	364400	18	364382	0
7	रुग्णवाहिका	178	178	0	0
8	शाळेच्या वसेस	32	32	0	0
<b>एकूण प्रवासी वाहने</b>		<b>424922</b>	<b>22703</b>	<b>402219</b>	<b>0</b>
<b>माल वाहतूक-वाहने</b>					
1	चार चाकी	15237	15237	0	0
2	तीन चाकी	4263	1565	2698	0
3	ट्रॅक्टर्स	13905	13905	0	0
4	जॉड वाहने	14887	14887	0	0
5	इतर	678	220	458	0
<b>एकूण माल वाहतूक-वाहने</b>		<b>48970</b>	<b>45814</b>	<b>3156</b>	<b>0</b>
<b>जिल्ह्यातील एकूण वाहने</b>		<b>473892</b>	<b>68517</b>	<b>405375</b>	<b>0</b>
<b>परवानाधारकांची संख्या</b>					
1	दुचाकी वाहने	0			
2	हलकी वाहने	5640		X X X	
3	जड वाहने	12198			
4	रिक्सा परवान्यांची संख्या	10336			

आधार - प्रादेशिक परिवहन अधिकारी

तक्ता क्रमांक - 8.5

महाराष्ट्र राज्य मार्ग परिवहन महामंडळाची प्रवासी वाहतूक

जिल्हा - कोल्हापूर

संदर्भ वर्ष-2005-06

अ.क्र.	बाब	आकडेवारी
		म.रा.प.म.
(1)	(2)	(3)
1	वर्ष अखेरीस मार्गांची संख्या	955
2	मार्गांची एकूण लांबी (कि.मी.)	54177.5
3	मार्गांची सरासरी लांबी (कि.मी.)	56.73
4	वर्षातील अस्तित्वात असलेल्या बसगाड्यांची संख्या	765
5	रस्त्यावर धावणा-या बस गाड्यांची दैनिक सरासरी संख्या	723
6	प्रवाशांची दैनिक सरासरी (संख्या हजारात)	388
7	वाहतुकीमुळे वर्षात मिळालेले उत्पन्न (रुपये हजारात)	1367699
8	दर प्रवाशामागे मिळालेले सरासरी उत्पन्न (रुपये दर दिवशी)	0.35

आधार - विभागीय नियंत्रक, महाराष्ट्र राज्य मार्ग परिवहन महामंडळ, विभाग कोल्हापूर.



तक्ता क्रमांक - 8.6

पोस्ट आणि दूरध्वनी सेवा यांची आकडेवारी

जिल्हा - कोल्हापूर

संदर्भ - 31 मार्च 2006

अ. क्र.	तालुका	पोस्टांची संख्या	तार-घरांची संख्या	पत्र-पेट्यांची संख्या	पोस्टमनांची संख्या	पोस्टाची सुविधा असलेल्या गावांची संख्या	वैयक्तिक दूरध्वनी संख्या			सार्वजनिक दूरध्वनी केंद्रांची संख्या (PCO)
							ग्रामीण	नागरी	एकूण	
(1)	(2)	(3)	(4)	(5)	(6)	(7)	(8)	(9)	(10)	(11)
1	शाहूवाडी	44	7	134	31	42	4125	1331	5456	537
2	पन्हाळा	45	5	121	29	44	11994	372	12366	1051
3	हातकंगले	60	9	163	62	49	15581	24064	39645	4467
4	शिगोड	51	16	106	29	50	13283	8727	22010	1873
5	तारदीर	31	20	298	148	56	28914	44478	73392	7357
6	रगभवावडा	12	1	32	10	12	1116	0	1116	76
7	राधानगरी	35	3	113	22	35	7418	0	7418	545
8	कागल	61	8	129	31	60	9040	3745	12785	1164
9	भुस्करगड	39	2	117	26	39	6154	0	6154	377
10	आजरा	32	2	121	28	32	3767	1630	5397	432
11	गडहिंग्लज	53	11	104	36	51	9063	4519	13582	1077
12	चंदगड	46	2	178	29	45	6867	0	6867	391
एकूण जिल्हा		559	86	1616	481	515	117322	88866	206188	19347

आधर:- 1) अधीक्षक, पोस्ट व तारघर, कोल्हापूर विभाग, कोल्हापूर

2) महाव्यवस्थापक, कोल्हापूर दूरसंचार, कोल्हापूर

तक्ता क्रमांक - 9.1

कारखान्यातील कामगारांची दैनिक सरासरी संख्या

जिल्हा-कोल्हापूर

संदर्भ वर्ष : 2005

अ. क्र.	उद्योग गट	संक- तांक	कारखाने संख्या			स्तंभ 6 मधील कारखान्यातील कामगार संख्या		काम केलेल्या श्रम दिनांची एकूण संख्या (हजारात)	प्रपत्र न पाठविणारे चालू कारखाने	
			नोंदणी झालेले	बंद	प्रपत्र पाठविणारे चालू	एकूण	पेकी म्त्रिया		संख्या	कामगार संख्या
(1)	(2)	(3)	(4)	(5)	(6)	(7)	(8)	(9)	(10)	(11)
1	हत्तीसंघी सेवा (रोपवाटिका रोपे तयार करणे व फलोत्पादन)	11	उ.ना.	उ.ना.	उ.ना.	उ.ना.	उ.ना.	उ.ना.	उ.ना.	उ.ना.
2	गुरे चालन	12	उ.ना.	उ.ना.	उ.ना.	उ.ना.	उ.ना.	उ.ना.	उ.ना.	उ.ना.
3	कुशी व पशुसंघर्षन सेवा (पशुवैद्यकीय संशोधन)	14	उ.ना.	उ.ना.	उ.ना.	उ.ना.	उ.ना.	उ.ना.	उ.ना.	उ.ना.
4	कापडे मटन, फळे व भाजीपाला यांचे उत्पादन व त्यावर प्रक्रिया करणे व साठवण करणे	151	43	10	26	322	11	96998	7	16
5	दुधाचे पदार्थ तयार करणे	152	23	1	17	2162	11	724869	5	226
6	गिरणीद्वारे पंढ, भात दाळ इ. यांचे तयार प्रक्रिया करून उत्पादन	153	14	4	10	234	5	71587	0	0
7	भाब, विलिकटे, केक वगैरे तयारपार्थाचे उत्पादन	154	45	3	32	9020	375	2683867	10	2178
8	भारतक पेय पार्थाचे उत्पादन	155	17	2	11	252	0	76205	4	43
9	सुती कापडाचे उत्पादन, सूत कातणे, कापडे विणणे व त्यावरील प्रक्रिया	171	360	49	195	10546	588	3600305	116	1548
10	कापडाची उत्पादने (तयार कपडे धरणे)	172	3	0	1	6	0	1830	2	10
11	विणकाम इत्यादीचे उत्पादन	173	2	0	1	21	0	6468	1	14
12	तयार विलिकटे कापडाचे उत्पादन (मुलानचे कपडे सोडून)	181	5	0	4	145	87	48769	1	19
13	यांत्रिकीचे उत्पादन व वी वनविणे	191	उ.ना.	उ.ना.	उ.ना.	उ.ना.	उ.ना.	उ.ना.	उ.ना.	उ.ना.
14	तयार व उत्पादन (मुलस्त्री सोडून)	192	2	2	0	0	0	0	0	0

तक्ता क्रमांक - 9.1

कारखान्यातील कामगारांची दैनिक सरासरी संख्या

जिल्हा-कोल्हापूर

संदर्भ वर्ष: 2005

अ. क्र.	उद्योग गट	संके- तांक	कारखाने संख्या			स्तंभ 6 मधील कारखान्यातील कामगार संख्या		काम केलेल्या श्रम दिनांची एकूण संख्या (हजारात)	प्रपत्र न पाठविणारे चालू कारखाने	
			नोंदणी झालेले	बंद	प्रपत्र पाठविणारे चालू	एकूण	पैकी स्त्रिया		संख्या	कामगार संख्या
(1)	(2)	(3)	(4)	(5)	(6)	(7)	(8)	(9)	(10)	(11)
15	लाकूड कापणे व फळ्या तयार करणे (प्लायवूड सोडून)	201	180	17	94	318	0	93611	69	191
16	लाकडाच्या फळ्या, प्लायवूड व त्यापासून वस्तू बनविणे	202	13	0	10	174	6	52934	3	13
17	कागद व कागदापासून तयार होणा-या वस्तूंचे उत्पादन	210	21	1	17	377	9	112889	3	42
18	वर्तमान पत्रांची छपाई व प्रकाशन	221	7	0	4	164	6	57460	3	90
19	छपाई आणि त्या संबंधीचे सेवा उद्योग	222	16	1	13	379	14	112398	2	25
20	दगडी कोळशाचे उत्पादन	231	1	0	0	0	0	0	1	12
21	पेट्रोलियम पदार्थांचे शुद्धीकरण, एल. पी. जी. गॅस, मेणवत्त्या तयार करणे इत्यादी	232	4	0	3	28	0	7207	1	20
23	रासायनिक वस्तूंचे उत्पादन उदा. फिनाइल, टरपेंटाइन, इत्यादी (रासायनिक खत सोडून)	241	37	6	24	768	2	215319	7	59
24	इतर रासायनिक वस्तूंचे उत्पादन.	242	31	5	13	226	32	65557	13	292
25	मनुष्य निर्मित तंतूचे उत्पादन	243	उ.ना.	उ.ना.	उ.ना.	उ.ना.	उ.ना.	उ.ना.	उ.ना.	उ.ना.
26	खर उत्पादन (टायर, ट्यूब उत्पादने)	251	28	10	8	133	28	40223	10	91
27	प्लॅस्टिक उत्पादने (पाईप, सूटकेस इत्यादी)	252	20	3	12	482	89	155480	5	80
28	काच आणि काचेच्या वस्तूंचे उत्पादन	261	2	1	1	7	0	1400	0	0
29	अधातू खनिज पदार्थांचे उत्पादन	269	46	12	23	283	22	78678	11	135

तक्ता क्रमांक - 9.1

कारखान्यातील कामगारांची दैनिक सरासरी संख्या

जिल्हा-कोल्हापूर

संदर्भ वर्ष: 2005

अ. क्र.	उद्योग गट	संके- तांक	कारखाने संख्या			स्तंभ 6 मधील कारखान्यातील कामगार संख्या		काम केलेल्या श्रम दिनांची एकूण संख्या (हजारात)	प्रपत्र न पाठविणारे चालू कारखाने	
			नोंदणी झालेले	बंद	प्रपत्र पाठविणारे चालू	एकूण	पैकी स्त्रिया		संख्या	कामगार संख्या
(1)	(2)	(3)	(4)	(5)	(6)	(7)	(8)	(9)	(10)	(11)
30	प्राथमिक स्वरूपाचे लोखंड तयार करणे	271	9	0	6	105	0	31294	3	74
31	धातूचे ओतकाम (सोने चांदी इतर धातू पासून दागिने बनविणे)	272	7	0	6	77	1	23175	1	7
32	नॉनफेरस धातूचे ओतकाम	273	132	7	97	5146	35	1575113	28	441
33	फॅब्रिकेटेड स्ट्रक्चरल धातू उत्पादन (रोलिंग शटर, दरवाजा, खिडक्या, तिला-या, इत्यादी)	281	19	1	16	391	2	118257	2	22
34	इतर फॅब्रिकेटेड धातूचे उत्पादन (शेतीची अवजारे, नट-बोल्ट, फुलुपे, इत्यादी)	289	153	19	108	2039	38	618919	26	400
35	सामान्य उपयोगासाठी यंत्र व यांत्रिक सामग्रीचे उत्पादन (वाहतूक मशिनरी वगळून)	291	21	1	17	1211	4	371851	3	180
36	विशेष उपयोगासाठी यंत्र व यंत्र सामग्रीचे उत्पादन ( शेतीच्या उपयोगासाठी)	292	29	5	20	1321	3	399661	4	55
37	घरगुती उपयोगासाठी लागणा-या वस्तूचे उत्पादन	293	2	0	0	0	0	0	2	29
38	कार्यालयीन उपयोगी वस्तूचे उत्पादन, जसे टंकलोखन यंत्र, गणकयंत्र, इत्यादी	300	उ.ना.	उ.ना.	उ.ना.	उ.ना.	उ.ना.	उ.ना.	उ.ना.	उ.ना.
39	इलेक्ट्रिक मोटार, जनरेटर, ट्रान्स्फॉर्मर इत्यादी वस्तूचे उत्पादन	311	1	0	0	0	0	0	1	22

अ. क्र.	उद्योग गट	संके- तांक	कारखान संख्या			स्तंभ 6 मधील कारखान्यातील कामगार संख्या		काम केलेल्या श्रम दिनांची एकूण संख्या (हजारात)	प्रपत्र न पाठविणारे चालू कारखाने	
			नोंदणी झालेले	बंद	प्रपत्र पाठविणारे चालू	एकूण	पैकी स्त्रिया		संख्या	कामगार संख्या
(1)	(2)	(3)	(4)	(5)	(6)	(7)	(8)	(9)	(10)	(11)
40	विद्युत यंत्र सामग्री व त्याचे सुटे भागांचे उत्पादन	312	7	1	5	90	0	25514	1	14
41	वायूचे उत्पादन	313	3	0	2	39	1	11734	1	15
42	विद्युत दिव्यांचे उत्पादन	315	1	0	1	5	1	1508	0	0
43	इतर विद्युत उपकरणांचे उत्पादन	319	5	1	3	223	7	68529	1	4
44	इलेक्ट्रॉनिक वस्तूचे उत्पादन जसे वॉल्व, टुअ व इतर इलेक्ट्रॉनिक सुटेभाग	321	1	0	1	8	0	2512	0	0
45	इलेक्ट्रॉनिक वस्तूचे उत्पादन जसे, दूरचित्रवाणी संच, रेडिओ इत्यादी	322	1	0	1	59	13	17718	0	0
46	दूरचित्रवाणी, रेडिओ यांचे रिसिक्लर, रेकार्डिंग करिता आवश्यक वस्तूचे उत्पादन	323	2	0	1	28	1	8529	1	697
47	वैद्यकीय उपकरणांचे उत्पादन	331	3	0	3	49	4	15154	0	0
48	फोटोग्राफी व चष्मा उद्योगाच्या वस्तू व साहित्याचे उत्पादन	332	उ.ना.	उ.ना.	उ.ना.	उ.ना.	उ.ना.	उ.ना.	उ.ना.	उ.ना.
49	मोटर वाहान उत्पादन	341	उ.ना.	उ.ना.	उ.ना.	उ.ना.	उ.ना.	उ.ना.	उ.ना.	उ.ना.
50	मोटर वाहनाच्या बाहेरील भागांचे उत्पादन	342	1	1	0	0	0	0	0	0
51	वाहतुकीच्या साधनांच्या सुट्या भागांचे उत्पादन	343	21	3	15	838	6	256410	3	66
52	जहाजांची निर्मिती व दुरुस्ती	351	उ.ना.	उ.ना.	उ.ना.	उ.ना.	उ.ना.	उ.ना.	उ.ना.	उ.ना.
53	विमान व विमानाचे सुटे भाग वनविणे व जुळविणे	353	उ.ना.	उ.ना.	उ.ना.	उ.ना.	उ.ना.	उ.ना.	उ.ना.	उ.ना.

तक्ता क्रमांक - 9.1

कारखान्यातील कामगारांची दैनिक सरासरी संख्या

जिल्हा-कोल्हापूर

संदर्भ वर्ष : 2005

अ. क्र.	उद्योग गट	संके- तांक	कारखाने संख्या			स्तंभ 6 मधील कारखान्यातील कामगार संख्या		काम केलेल्या श्रम दिनांची एकूण संख्या (हजारात)	प्रपत्र न पाठविणारे चालू कारखाने	
			नांदणी झालेले	बंद	प्रपत्र पाठविणारे चालू	एकूण	पैकी स्त्रिया		संख्या	कामगार संख्या
(1)	(2)	(3)	(4)	(5)	(6)	(7)	(8)	(9)	(10)	(11)
54	इतर वर्गीकृत न केलेल्या वाहतुकीच्या साधनांची निर्मिती	359	3	0	3	157	0	48237	0	0
55	फर्निचर तयार करणे	361	12	1	8	88	1	26256	3	30
56	इतर उत्पादन उद्योग (दागदागिने तयार करणे, ज्वेलरी, सोन्या वादीचे दागिने तयार करणे)	369	2	0	1	19	11	5256	1	35
57	विद्युत शक्तीचे उत्पादन	401	3	0	2	26	1	9432	1	30
58	गॅसचे उत्पादन व वाटप	402	उ.ना.	उ.ना.	उ.ना.	उ.ना.	उ.ना.	उ.ना.	उ.ना.	उ.ना.
59	पाण्याची साठवणूक, शुद्धीकरण व पुरवठा	410	5	0	4	84	2	30855	1	17
60	मोटर वाहने दुरुस्ती व देखभाल	502	37	1	25	1042	26	337447	11	648
61	पेट्रोलियम पदार्थांची किरकोळ विक्री	505	29	1	22	233	3	81040	6	72
62	वाद्या गेलेले व भंगारापासून पुन्हा धातूची निर्मिती	371	उ.ना.	उ.ना.	उ.ना.	उ.ना.	उ.ना.	उ.ना.	उ.ना.	उ.ना.
63	वैयक्तिक व घरगुती वस्तूंची दुरुस्ती	526	3	0	3	71	2	21660	0	0
64	वाहतूक व वाहतुकीला सहायक सुविधा (ट्रॅक्ल एजन्सीज इत्यादि)	630	1	1	0	0	0	0	0	0
65	आर्किटेक्चरल, अभियांत्रिकी व तांत्रिक कार्ये	452	उ.ना.	उ.ना.	उ.ना.	उ.ना.	उ.ना.	उ.ना.	उ.ना.	उ.ना.
66	मलनिःसारण, ड्रेनेज व इतर साफसफाई विषयक सेवा	900	1	0	1	11	0	4015	0	0
जिल्हा एकूण		--	1434	170	890	39407	1447	12414130	374	7962

आधार - औद्योगिक सुरक्षा व आरोग्य संचालनालय, मुंबई

तक्ता क्रमांक - 9.2

रोजगार व स्वयंरोजगार मार्गदर्शन केंद्रातील आकडेवारी

जिल्हा कोल्हापूर

संदर्भ वर्ष : 2006

अ. क्र.	बाब	संख्या
(1)	(2)	(3)
1	जाहीर केलेल्या रिकाम्या जागांची संख्या	863
2	रोजगार स्वरोजगार मार्गदर्शक केंद्राचा उपयोग करणारे मालक	168
3	मागील वर्ष अखेरीस पटावरील उमेदवार	140965
4	चालू वर्षात नवीन नोंदणी केलेले उमेदवार	23428
5	नोकरी मिळालेले उमेदवार	625
6	वर्ष अखेरीस पटावरील उमेदवार	137506
7	नोकरी मिळालेले उमेदवार	
	अ) खाजगी क्षेत्र	210
	ब) सार्वजनिक क्षेत्र	415
	क) एकूण	625
8	नोकरी मिळालेले उमेदवार	
	अ) अनुसूचित जाती/ अनुसूचित जमाती	111
	ब) इतर	514
	क) एकूण	625
9	रोजगार स्वयंरोजगार योजनेअंतर्गत लाभ प्राप्त झालेले उमेदवार	
	अ) रोजगार	625
	ब) स्वयंरोजगार	7053
10	रोजगार स्वरोजगार मार्गदर्शक केंद्रातील व्यवसाय मार्गदर्शन केंद्र	
	1) वैयक्तिक मार्गदर्शन/ व्यक्तिशः अगर गटामध्ये सल्ला दिलेले	760
	2) रोजगार स्वरोजगार मार्गदर्शक केंद्रामध्ये घेण्यात आलेल्या गटांची चर्चा	40
	3) मार्गदर्शन केलेल्या अर्जदारांना नोकरी विषयी/ प्रशिक्षणासाठी/ उमेदवारासाठी दिलेल्यांची संख्या	1081

आधार -1) जिल्हा रोजगार व स्वयंरोजगार मार्गदर्शन केंद्र, कोल्हापूर

शासकीय व स्थानिक स्वराज्य संस्थांतील कर्मचा-यांची संख्या

जिल्हा - कोल्हापूर

संदर्भ वर्ष : 2005

अ. क्र.	वाव	पदांचा तपशील	शासकीय	जिल्हा परिषद	महानगर पालिका	नगर परिषद
(1)	(2)	(3)	(4)	(5)	(6)	(7)
1	वर्ग - अ	एकूण मंजूर पदे	894	375	--	7
		भरलेली पदे	749	313	--	7
		पैकी स्त्रिया	84	38	--	0
2	वर्ग - ब	एकूण मंजूर पदे	1984	2257	--	215
		भरलेली पदे	1595	1877	--	179
		पैकी स्त्रिया	313	311	--	69
3	वर्ग - क	एकूण मंजूर पदे	9914	9556	--	1785
		भरलेली पदे	8475	8975	--	1488
		पैकी स्त्रिया	791	2878	--	443
4	वर्ग - ड	एकूण मंजूर पदे	3677	1288	--	1925
		भरलेली पदे	3189	1133	--	1543
		पैकी स्त्रिया	413	219	--	438
5	एकूण	मंजूर पदे	16469	13476	0	3932
		भरलेली पदे	14008	12298	0	3217
		पैकी स्त्रिया	1601	3446	0	950
6	*इतर वर्ग- इ कर्मचारी	एकूण मंजूर पदे	3066	6326	0	113
		भरलेली पदे	1855	6080	0	6
		पैकी स्त्रिया	340	5281	0	2
7	एकूण	मंजूर पदे (5+6)	19535	19802	8675	4045
		भरलेली पदे	15863	18378	7578	3223
		पैकी स्त्रिया	1941	8727	1727	952

टीप (\*) - 'इतर' यामध्ये कार्यव्ययी आस्थापनेवरील, आकस्मिक खर्चातील रोजगार दिले जाणारे, रोजंदारीवरील, अंशकालीन, मानसेवी आणि वरील वर्गात समाविष्ट न झालेले कर्मचारी यांचा समावेश आहे.

टीप - म.न.पा कडील वर्गवारीची माहिती उपलब्ध नाही.

आधार - जिल्हा सांख्यिकी कार्यालय, कोल्हापूर



तक्ता क्रमांक - 9.4

निरनिराळ्या उद्योगातील रोजगार

जिल्हा - कोल्हापूर

संदर्भ वर्ष : 2005-06

अ. क्र.	उद्योग गट	राष्ट्रीय उद्योग संकेतांक	एकूण आस्थापनांची संख्या	माहिती देणा-या आस्थापनांची संख्या	कर्मचारी संख्या			
					शासकीय	निम-शासकीय	खाजगी	एकूण
(1)	(2)	(3)	(4)	(5)	(6)	(7)	(8)	(9)
1	कृषी	0	25	25	1378	57	20	1455
2	खाणकाम	10	3	3	32	0	70	102
3	वस्तुनिर्माण	15 ते 36	371	371	201	37	46180	46418
4	वीज निर्मिती, गॅस, पाणी व सांडपाणी सेवा	14 ते 41	20	20	147	4188	61	4396
5	दाधिकाम	45	26	26	2128	1750	0	3878
6	घाऊक व किरकोळ व्यापार व हॉटेल व्यवसाय	50 ते 55	123	123	37	308	3786	4131
7	परिवहन, गोदामे आणि दळणवळण	60 ते 64	208	208	765	10186	9186	20137
8	वित्त पुरवठा, विमा स्थावर नालमत्ता आणि व्यापार विपयक सेवा	65 ते 74	11	11	16	16	223	255
9	आमिहिक, सामाजिक व व्यक्तिगत सेवा	75 ते 99	483	483	9653	19702	14916	44271
जिल्हा एकूण			1270	1270	14357	36244	74442	125043

आधार - जिल्हा रोजगार व स्वयंरोजगार मार्गदर्शन केंद्र, कोल्हापूर

तक्का क्रमांक - 9.5

कृषी व विगर-कृषी उद्योग

जिल्हा - कोल्हापूर

संदर्भ वर्ष : 1998

अ. क्र.	नाव	* कृषी उद्योग			विगर-कृषी			कृषी व विगर-कृषी एकूण		
		ग्रामीण	नागरी	एकूण	ग्रामीण	नागरी	एकूण	ग्रामीण	नागरी	एकूण
(1)	(2)	(3)	(4)	(5)	(6)	(7)	(8)	(9)	(10)	(11)
1	उद्योगांची संख्या									
	1.1 स्वकार्यरत उद्योग**	132298	2909	135207	34486	26174	60660	166784	29083	195867
	1.2 आस्थापना***	4404	106	4510	14248	22193	36441	18652	22299	40951
	1.3 एकूण	136702	3015	139717	48734	48367	97101	185436	51382	236818
2	मालकीच्या प्रकारानुसार उद्योग									
	2.1 सहकारी	65	6	71	2773	1082	3855	2838	1088	3926
	2.2 सार्वजनिक	14	0	14	2296	1217	3513	2310	1217	3527
	2.3 खाजगी	136623	3009	139632	43665	46068	89733	180288	49077	229365
3	मालकाचा विशेष सामाजिक गट (एकूण संस्थांची टक्केवारी)									
	3.1 अनुसूचित जाती	3.82	8.89	3.93	5.48	3.12	4.31	4.26	3.46	4.09
	3.2 अनुसूचित जमाती	2.51	1.66	2.49	2.11	1.84	1.98	2.41	1.83	2.28
4	जागविरहित कार्यान्वित असलेल्या उद्योगांची एकूणशी टक्केवारी	4.21	18.41	4.16	13.63	6.20	9.93	6.69	5.95	6.53
5	शक्तीवर चालणाऱ्या उद्योगांची एकूण उद्योगांशी टक्केवारी	1.39	0.96	1.38	27	34.15	30.56	8.12	32.2	13.35
6	सर्वसाधारणपणे काम करणाऱ्या कामगारांची संख्या									
	6.1 एकूण कामगार	267066	4418	271484	158877	164309	323186	425943	168727	594670
	6.2 बेतनावर काम करणारे कामगार	15499	396	15895	105369	129315	234684	120868	129711	250579
	6.3 बेतनावरील कामगारांची एकूण कामगारांशी टक्केवारी	5.8	8.96	5.85	66.32	78.7	72.62	28.38	76.88	42.14
	6.4 कामगारांची प्रति उद्योग सरासरी संख्या	2	2	2	5	6	5	3	6	3

टीप :- \*कृषी उत्पादन व मळे वगळून कृषी संबंधित उद्योग, \*\* पगारावर एकही कर्मचारी नसलेले उद्योग

\*\*\*-या उद्योगात कमीतकमी एकतरी व्यक्ती पगारावर काम करते असे उद्योग

आधार :- अर्थ व सांख्यिकी संचालनालय, महाराष्ट्र शासन, मुंबई (आर्थिक गणना-1998)

प्रमुख उद्योग गटानुसार उद्योगांची आणि नियमित काम करणा-या कामगारांची संख्या

जिल्हा - कोल्हापूर

संदर्भ :-1998

अ. क्र.	उद्योग गट	ग्रामीण		नागरी		एकूण	
		उद्योग	कामगार	उद्योग	कामगार	उद्योग	कामगार
(1)	(2)	(3)	(4)	(5)	(6)	(7)	(8)
1	कृषी	136702	267066	3015	4418	139717	271484
2	खनिज उत्पादन व खाणकाम	169	977	13	83	182	1060
3	वस्तुनिर्माण	12553	73649	14156	58395	26709	132044
4	बीज, गॅस आणि पाणी पुरवठा	74	400	15	337	89	737
5	बांधकाम	2188	3891	343	833	2531	4724
6	घाऊक व्यापार	1650	4974	1365	4900	3015	9874
7	किरकोळ व्यापार	13775	25418	16716	31263	30491	56681
8	उपाहारगृहे आणि हॉटेल्स	1439	3501	1921	7064	3360	10565
9	वाहतूक	2073	3924	1165	4228	3238	8152
10	साठवण आणि गोदामविषयक	58	273	552	1536	610	1809
11	दळणवळण	294	950	636	2425	930	3375
12	वित्तीय, विमा, स्थावर मालमत्ता आणि व्यावसायिक सेवा	2928	10608	2447	12303	5375	22911
13	सामूहिक, सामाजिक व व्यक्तिगत सेवा	11533	30312	9029	40922	20562	71234
14	इतर सेवा ( इतरत्र वर्गीकरण न केल्या)	0	0	9	20	9	20
15	विगर- कृषी उद्योग गट (एकूण)	185436	425943	51382	168727	236818	594670
सर्व प्रमुख उद्योग गट (एकूण)		370872	851886	102764	337454	473636	1189340

आधार :- अर्थ व सांख्यिकी संचालनालय, महाराष्ट्र शासन, मुंबई (आर्थिक गणना -1998)

महत्वाच्या उद्योग गटानुसार कृषी व बिगर - कृषी आस्थापनांची व त्यातील कामगारांची संख्या -

जिल्हा - कोल्हापूर

संदर्भ वर्ष : 1998

अ. क्र.	उद्योग गट संकेतांक	उद्योग गट	आस्थापना			आस्थापनेवरील कामगार		
			ग्रामीण	नागरी	एकूण	ग्रामीण	नागरी	एकूण
(1)	(2)	(3)	(4)	(5)	(6)	(7)	(8)	(9)
1	0	कृषी	4404	106	4510	15499	396	15895
2	1	खाणकाम व दगडकाम	73	5	78	783	71	854
3	2 व 3	वस्तुनिर्माण	3797	9854	13651	58241	51284	109525
4	4	वाज, गॅस व पाणी पुरवठा	72	14	86	398	336	734
5	5	बांधकाम	254	137	391	1001	565	1566
6	6	घाऊक व्यापार	877	808	1685	3865	4111	7976
7	6	किरकाळ व्यापार	1965	4705	6670	7346	15922	23268
8	6	उपाहारगृहे व हॉटेल्स	440	918	1358	1689	5514	7203
9	7	वाहतूक	668	354	1022	1869	3324	5193
10	7	साठवण व गोदाम विषयक	37	316	353	236	1218	1454
11	7	दळणवळण	147	220	367	751	1922	2673
12	8	वित्तीय, विमा, स्थावर मालमत्ता आणि व्यावसायिक सेवा	1218	1402	2620	8257	11019	19276
13	9	सामुहिक, सामाजिक व व्यक्तिगत सेवा	4700	3456	8156	20933	34015	54948
14	10	इतर	0	4	4	0	14	14
एकूण			18652	22299	40951	120868	129711	250579

आधार :- अर्थ व सांख्यिकी संचालनालय, महाराष्ट्र शासन, मुंबई (आर्थिक गणना-1998)

अ. क्र.	तालुका	बाब	प्राथमिक संस्था					माध्यमिक संस्था				
			शासकीय	स्थानिक संस्था	खाजगी		एकूण	शासकीय	स्थानिक संस्था	खाजगी		एकूण
					अनुदानित	विना अनुदानित				अनुदानित	विना अनुदानित	
(1)	(2)	(3)	(4)	(5)	(6)	(7)	(8)	(9)	(10)	(11)	(12)	(13)
1	शाहवाडी	एकूण पैकी मूलीकरिता										
2	पन्हाळा	एकूण पैकी मूलीकरिता										
3	हातकणगल	एकूण पैकी मूलीकरिता										
4	शिराळ	एकूण पैकी मूलीकरिता										
5	करवार	एकूण पैकी मूलीकरिता										
6	गगनबावड	एकूण पैकी मूलीकरिता										
7	राधानगरी	एकूण पैकी मूलीकरिता										
8	फागल	एकूण पैकी मूलीकरिता										
9	भुदरगड	एकूण पैकी मूलीकरिता										
10	आजरा	एकूण पैकी मूलीकरिता										
11	गडहिंग्लज	एकूण पैकी मूलीकरिता										
12	चंदगड	एकूण पैकी मूलीकरिता										
एकूण जिल्हा		एकूण पैकी मूलीकरिता	उ.ना. उ.ना.	उ.ना. उ.ना.	उ.ना. उ.ना.	उ.ना. उ.ना.	2108 उ.ना.	उ.ना. उ.ना.	उ.ना. उ.ना.	उ.ना. उ.ना.	उ.ना. उ.ना.	626 उ.ना.

तपना क्रमांक - 10.1 (पुढे चालू)

जिल्हा - फोल्हापूर

सप्टेंबर वर्ष 2002-03

अ. क्र.	तालुका	नाव	उच्च माध्यमिक संस्था					महाविद्यालय (सर्व)					एकूण शैक्षणिक संस्था
			शासकीय संस्था	स्थानिक संस्था	खाजगी		एकूण	शासकीय संस्था	स्थानिक संस्था	खाजगी		एकूण	
					अनुदानित	विना अनुदानित				अनुदानित	विना अनुदानित		
(1)	(2)	(3)	(14)	(15)	(16)	(17)	(18)	(19)	(20)	(21)	(22)	(23)	(24)
1	शाहवाडी	एकूण पैकी मुलींकरिता											
2	पन्हाळा	एकूण पैकी मुलींकरिता											
3	हातकणगल	एकूण पैकी मुलींकरिता											
4	शिराळ	एकूण पैकी मुलींकरिता											
5	करवीर	एकूण पैकी मुलींकरिता											
6	गगनबावड	एकूण पैकी मुलींकरिता											
7	राधानगरी	एकूण पैकी मुलींकरिता											
8	कागल	एकूण पैकी मुलींकरिता											
9	भुदरगड	एकूण पैकी मुलींकरिता											
10	आजरा	एकूण पैकी मुलींकरिता											
11	गडहिंग्लज	एकूण पैकी मुलींकरिता											
12	चंदगड	एकूण पैकी मुलींकरिता											
एकूण जिल्हा			उ.ना.	उ.ना.	उ.ना.	उ.ना.	146	उ.ना.	उ.ना.	उ.ना.	उ.ना.	78	2958
			उ.ना.	उ.ना.	उ.ना.	उ.ना.	उ.ना.	उ.ना.	उ.ना.	उ.ना.	उ.ना.	उ.ना.	उ.ना.

टिप - 1) उच्च माध्यमिक संस्थांमध्ये कनिष्ठ महाविद्यालयांची संख्या अतंभूत आहे.

2) तालुकानिहाय आकडेवागी उपलब्ध नाही.

3) महाविद्यालयांनावतची आकडेवारी सन 1999-2000 ची देण्यात आलेली आहे.

आधार - शिक्षण संचालनालय, महाराष्ट्र राज्य, पुणे

तपता क्रमांक - 10.2  
शैक्षणिक संस्थांतील शिक्षक

जिल्हा - कोल्हापूर

संदर्भ वर्ष: 2002-03

अ. क्र.	तालुका	बाब	प्राथमिक शिक्षक					माध्यमिक शिक्षक					
			शासकीय	स्थानिक संस्था	खाजगी		एकूण	शासकीय	स्थानिक संस्था	खाजगी		एकूण	
					अनुदानित	विना अनुदानित				अनुदानित	विना अनुदानित		
(1)	(2)	(3)	(4)	(5)	(6)	(7)	(8)	(9)	(10)	(11)	(12)	(13)	
1	शाहवाडी	एकूण पैकी स्त्रिया											
2	पन्हाळा	एकूण पैकी स्त्रिया											
3	हातकणगले	एकूण पैकी स्त्रिया											
4	शिरोळ	एकूण पैकी स्त्रिया											
5	करवीर	एकूण पैकी स्त्रिया											
6	गगनबावडा	एकूण पैकी स्त्रिया											
7	राधानगरी	एकूण पैकी स्त्रिया											
8	कायल	एकूण पैकी स्त्रिया											
9	भुदरगड	एकूण पैकी स्त्रिया											
10	आजग	एकूण पैकी स्त्रिया											
11	गडहिंगलज	एकूण पैकी स्त्रिया											
12	चंदगड	एकूण पैकी स्त्रिया											
एकूण जिल्हा		एकूण पैकी स्त्रिया	उ.ना. उ.ना.	उ.ना. उ.ना.	उ.ना. उ.ना.	उ.ना. उ.ना.	उ.ना. उ.ना.	4157 उ.ना.	उ.ना. उ.ना.	उ.ना. उ.ना.	उ.ना. उ.ना.	उ.ना. उ.ना.	1431 उ.ना.

अ. क्र.	तालुका	बाव	उच्च माध्यमिक शिक्षक				महाविद्यालयातील शिक्षक (सर्व)					एकूण	
			शासकीय	स्थानिक संस्था	खाजगी		एकूण	शासकीय	स्थानिक संस्था	खाजगी			एकूण
					अनुदानित	विना अनुदानित				अनुदानित	विना अनुदानित		
(1)	(2)	(3)	(14)	(15)	(16)	(17)	(18)	(19)	(20)	(21)	(22)	(23)	(24)
1	शाहूवाडी	एकूण पैकी स्त्रिया											
2	पन्हाळा	एकूण पैकी स्त्रिया											
3	हातफणगल	एकूण पैकी स्त्रिया											
4	शिगाळ	एकूण पैकी स्त्रिया											
5	करवीर	एकूण पैकी स्त्रिया											
6	रामनबावडा	एकूण पैकी स्त्रिया											
7	राधानगरी	एकूण पैकी स्त्रिया											
8	कागल	एकूण पैकी स्त्रिया											
9	भुदरगड	एकूण पैकी स्त्रिया											
10	आजगा	एकूण पैकी स्त्रिया											
11	गडहिंगलज	एकूण पैकी स्त्रिया											
12	चंदगड	एकूण पैकी स्त्रिया											
एकूण जिल्हा		एकूण पैकी स्त्रिया	उ.ना. उ.ना.	उ.ना. उ.ना.	उ.ना. उ.ना.	उ.ना. उ.ना.	855 उ.ना.	उ.ना. उ.ना.	उ.ना. उ.ना.	उ.ना. उ.ना.	उ.ना. उ.ना.	348 उ.ना.	6791 उ.ना.

टिप - 1) उच्च माध्यमिक स्तरांमध्ये कनिष्ठ महाविद्यालयांची संख्या अंतर्भूत आहे.

2) तालुकानिहाय आरूडेवारी उपलब्ध नाही.

3) महाविद्यालयांवाबतची आरूडेवारी सन 1999-2000 चा वर्षात आलेली आहे.

आधार - शिक्षण संचालनालय, महाराष्ट्र राज्य, पुणे



अ. क्र.	तालुका	बांध	प्राथमिक विद्यार्थी					माध्यमिक विद्यार्थी				
			शासकीय	स्थानिक संस्था	खाजगी		एकूण	शासकीय	स्थानिक संस्था	खाजगी		एकूण
					अनुदानित	विना अनुदानित				अनुदानित	विना अनुदानित	
(1)	(2)	(3)	(4)	(5)	(6)	(7)	(8)	(9)	(10)	(11)	(12)	(13)
1	शाहूवाडी	एकूण पैकी मुली										
2	पन्हाळा	एकूण पैकी मुली										
3	हातकणगले	एकूण पैकी मुली										
4	शिरोळ	एकूण पैकी मुली										
5	करवीर	एकूण पैकी मुली										
6	गगनवावडा	एकूण पैकी मुली										
7	राधानगरी	एकूण पैकी मुली										
8	कागल	एकूण पैकी मुली										
9	भुदरगड	एकूण पैकी मुली										
10	आशरा	एकूण पैकी मुली										
11	गडहिंग्लज	एकूण पैकी मुली										
12	चंद्रगड	एकूण पैकी मुली										
एकूण जिल्हा		एकूण पैकी मुली	उ.ना. उ.ना.	उ.ना. उ.ना.	उ.ना. उ.ना.	उ.ना. उ.ना.	390827 उ.ना.	उ.ना. उ.ना.	उ.ना. उ.ना.	उ.ना. उ.ना.	उ.ना. उ.ना.	200479 उ.ना.

तक्ता क्रमांक - 10.3 (पुढे चालू)

जिल्हा - कोल्हापूर

सदम वर्ष: 2002-03

अ. क्र.	तालुका	वाव	उच्च माध्यमिक विद्यार्थी					महाविद्यालयातील विद्यार्थी (सर्व)					एकूण
			शासकीय	स्थानिक संस्था	खाजगी		एकूण	शासकीय	स्थानिक संस्था	खाजगी		एकूण	
					अनुदानित	विना अनुदानित				अनुदानित	विना अनुदानित		
(1)	(2)	(3)	(14)	(15)	(16)	(17)	(18)	(19)	(20)	(21)	(22)	(23)	(24)
1	शाहूवाडी	एकूण पेकी मुली											
2	पन्हाळा	एकूण पेकी मुली											
3	हातकणगले	एकूण पेकी मुली											
4	शिरोळ	एकूण पेकी मुली											
5	करवीर	एकूण पेकी मुली											
6	गगनबावडा	एकूण पेकी मुली											
7	राधानगरी	एकूण पेकी मुली											
8	कागल	एकूण पेकी मुली											
9	भुदरगड	एकूण पेकी मुली											
10	आजरा	एकूण पेकी मुली											
11	गडहिंगलज	एकूण पेकी मुली											
12	चंदगड	एकूण पेकी मुली											
एकूण जिल्हा		एकूण पेकी मुली	उ.ना.	उ.ना.	उ.ना.	उ.ना.	156144	उ.ना.	उ.ना.	उ.ना.	उ.ना.	उ.ना.	747450
			उ.ना.	उ.ना.	उ.ना.	उ.ना.	उ.ना.	उ.ना.	उ.ना.	उ.ना.	उ.ना.	उ.ना.	उ.ना.

टिप - 1) उच्च माध्यमिक संस्थांमध्ये कनिष्ठ महाविद्यालयांची संख्या अंतर्भूत आहे.

2) तालुकानिहाय आकडेवारी उपलब्ध नाही.

3) महाविद्यालयांबाबतची आकडेवारी सन 1999-2000 ची देण्यात आलेली आहे.

आधार - शिक्षण संचालनालय, महाराष्ट्र राज्य, पुणे

तक्ता क्रमांक - 10.4

शैक्षणिक संस्थातील अनुसूचित जातीच्या विद्यार्थ्यांची संख्या

जिल्हा - कोल्हापूर

संदर्भ वर्ष: 2002-03

अ. क्र.	तालुका	जान	प्राथमिक विद्यार्थी					माध्यमिक विद्यार्थी				
			शासकीय	स्थानिक संस्था	खाजगी		एकूण	शासकीय	स्थानिक संस्था	खाजगी		एकूण
					अनुदानित	विना अनुदानित				अनुदानित	विना अनुदानित	
(1)	(2)	(3)	(4)	(5)	(6)	(7)	(8)	(9)	(10)	(11)	(12)	(13)
1	शाहवाडी	एकूण पेकी मुली										
2	पन्हाळा	एकूण पेकी मुली										
3	हातकणगोल	एकूण पेकी मुली										
4	शिरोळ	एकूण पेकी मुली										
5	धरवीर	एकूण पेकी मुली										
6	गगतवाडी	एकूण पेकी मुली										
7	राधानगरी	एकूण पेकी मुली										
8	कागल	एकूण पेकी मुली										
9	भुदरगड	एकूण पेकी मुली										
10	आजग	एकूण पेकी मुली										
11	गडहिंग्लज	एकूण पेकी मुली										
12	चंदगड	एकूण पेकी मुली										
एकूण जिल्हा	एकूण पेकी मुली	उ.ना.	उ.ना.	उ.ना.	उ.ना.	42500	उ.ना.	उ.ना.	उ.ना.	उ.ना.	उ.ना.	62089
		उ.ना.	उ.ना.	उ.ना.	उ.ना.	19649	उ.ना.	उ.ना.	उ.ना.	उ.ना.	उ.ना.	28120

जिल्हा - फांल्हापुर

संदर्भ वर्ष 2002-03

अ. क्र	तालुका	बाब	उच्च माध्यमिक विद्यार्थी					महाविद्यालयातील विद्यार्थी (सर्व)					एकूण
			शासकीय	स्थानिक संस्था	खाजगी		एकूण	शासकीय	स्थानिक संस्था	खाजगी		एकूण	
					अनुदानित	विना अनुदानित				अनुदानित	विना अनुदानित		
(1)	(2)	(3)	(14)	(15)	(16)	(17)	(18)	(19)	(20)	(21)	(22)	(23)	(24)
1	साहूवाडी	एकूण पेकी मुली											
2	पन्हाळा	एकूण पेकी मुली											
3	हातकणगल	एकूण पेकी मुली											
4	शिगोळ	एकूण पेकी मुली											
5	करवीर	एकूण पेकी मुली											
6	गगनबावडा	एकूण पेकी मुली											
7	राधानगरी	एकूण पेकी मुली											
8	कागल	एकूण पेकी मुली											
9	भुदरगड	एकूण पेकी मुली											
10	आजरा	एकूण पेकी मुली											
11	गडहिंगलज	एकूण पेकी मुली											
12	चंदगड	एकूण पेकी मुली											
एकूण जिल्हा	एकूण पेकी मुली	उ.ना.	उ.ना.	उ.ना.	उ.ना.	उ.ना.	उ.ना.	उ.ना.	उ.ना.	उ.ना.	उ.ना.	उ.ना.	उ.ना.
		उ.ना.	उ.ना.	उ.ना.	उ.ना.	उ.ना.	उ.ना.	उ.ना.	उ.ना.	उ.ना.	उ.ना.	उ.ना.	उ.ना.

आधार - शिक्षण संचालनालय, महाराष्ट्र राज्य, पुणे

तक्ता क्रमांक - 10.5

शैक्षणिक संस्थातील अनुसूचित जमातीच्या विद्यार्थ्यांची संख्या

जिल्हा - कोल्हापूर

संदर्भ वर्ष: 2002-03

अ. क्र.	तालुका	नाव	प्राथमिक विद्यार्थी					माध्यमिक विद्यार्थी				
			शासकीय	स्थानिक संस्था	खाजगी		एकूण	शासकीय	स्थानिक संस्था	खाजगी		एकूण
					अनुदानित	विना अनुदानित				अनुदानित	विना अनुदानित	
(1)	(2)	(3)	(4)	(5)	(6)	(7)	(8)	(9)	(10)	(11)	(12)	(13)
1	शाहवाडी	एकूण पैकी मुली										
2	पाहाळा	एकूण पैकी मुली										
3	सातकणामले	एकूण पैकी मुली										
4	शिरोड	एकूण पैकी मुली										
5	करवीर	एकूण पैकी मुली										
6	गणपतवाडी	एकूण पैकी मुली										
7	राधानगरी	एकूण पैकी मुली										
8	कमल	एकूण पैकी मुली										
9	भुदरगड	एकूण पैकी मुली										
10	आणगा	एकूण पैकी मुली										
11	गडहिंग्लज	एकूण पैकी मुली										
12	च.गड	एकूण पैकी मुली										
एकूण जिल्हा	एकूण पैकी मुली	उ.ना.	उ.ना.	उ.ना.	उ.ना.	4795	उ.ना.	उ.ना.	उ.ना.	उ.ना.	3708	
		उ.ना.	उ.ना.	उ.ना.	उ.ना.	2064	उ.ना.	उ.ना.	उ.ना.	उ.ना.	1621	

जिल्हा - कोल्हापूर

संदर्भ वर्ष 2002-03

अ. क्र.	तालुका	नाम	उच्च माध्यमिक विद्यार्थी					पदाविद्यालयार्थी (सर्व)					एकूण
			शासकीय	स्थानिक संस्था	खाजगी		एकूण	शासकीय	स्थानिक संस्था	खाजगी		एकूण	
					अनुदानित	विना अनुदानित				अनुदानित	विना अनुदानित		
(1)	(2)	(3)	(14)	(15)	(16)	(17)	(18)	(19)	(20)	(21)	(22)	(23)	(24)
1	शाहूवाडी	एकूण पैकी मुली											
2	पन्हाळा	एकूण पैकी मुली											
3	हातकणगले	एकूण पैकी मुली											
4	शिरोळ	एकूण पैकी मुली											
5	कव्हीर	एकूण पैकी मुली											
6	गगनबावडा	एकूण पैकी मुली											
7	राधानगरी	एकूण पैकी मुली											
8	कागल	एकूण पैकी मुली											
9	भुंदरगड	एकूण पैकी मुली											
10	आजरा	एकूण पैकी मुली											
11	गडहिंग्लज	एकूण पैकी मुली											
12	चंदगड	एकूण पैकी मुली											
एकूण जिल्हा			उ.ना.	उ.ना.	उ.ना.	उ.ना.	उ.ना.	उ.ना.	उ.ना.	उ.ना.	उ.ना.	उ.ना.	उ.ना.
				उ.ना.	उ.ना.	उ.ना.	उ.ना.	उ.ना.	उ.ना.	उ.ना.	उ.ना.	उ.ना.	उ.ना.

आधार - शिक्षण संचालनालय, महाराष्ट्र राज्य, पुणे

तज्ञा क्रमांक - 10.6

शारीरक शिक्षण महाविद्यालये, क्रीडांगणे, क्रीडा संस्था आणि क्रीडा शिष्यवृत्तीधारक

जिल्हा- कोल्हापूर

संदर्भ वर्ष-2005-06

अ. क्र.	तालुका	शारीरक शिक्षण महाविद्यालये (संख्या)	अधिकृत क्रीडांगणे, व्यायाम शाळा (संख्या)		खेळाच्या स्टेडियमची संख्या	अधिकृत जलतरण तलाव (संख्या)	वर्षात घेतलेली क्रीडा प्रशिक्षण शिविरे (संख्या)	राज्यपातळीवर निवड झालेल्या खेळाडूंची संख्या		क्रीडा शिष्यवृत्ती धारकांची संख्या	
			क्रीडांगणे	व्यायाम शाळा				एकूण	पैकी मुली	एकूण	पैकी मुली
(1)	(2)	(3)	(4)	(5)	(6)	(7)	(8)	(9)	(10)	(11)	(12)
1	शाहवाडी	0	17	37	1	0	1	0	0	0	0
2	पन्हाळा	0	42	48	0	1	1	40	26	26	14
3	हातकणगले	1	68	73	3	2	1	75	53	44	35
4	शिरोळ	1	47	76	2	1	1	51	42	29	21
5	करवीर	1	128	168	6	8	1	118	90	79	54
6	गगनवावडा	0	4	14	1	0	1	0	0	0	0
7	गंधानगरी	0	46	62	1	0	1	24	18	11	9
8	कागल	0	33	54	0	0	1	38	27	16	10
9	भुदरगड	0	19	35	1	0	1	17	8	0	0
10	आजरा	0	7	17	0	0	1	37	24	12	6
11	गडहिंगलज	0	28	29	1	0	1	46	31	17	11
12	चंदगड	0	8	27	0	0	1	0	0	0	0
जिल्हा एकूण		3	447	640	16	12	12	446	319	234	160

आधार - जिल्हा क्रीडा अधिकारी, कोल्हापूर

तक्ता क्रमांक - 10.7

इयत्तानिहाय विद्यार्थ्यांची संख्या

जिल्हा - कोल्हापूर

संदर्भ वर्ष - 2002-03

अ. क्र.	तालुका	इयत्ता (आकडे हजारमध्ये)						
		1 ली.	2 री	3 री	4 थी	5 ची	6 वी	7 वी
	(2)	(3)	(4)	(5)	(6)	(7)	(8)	(9)
1	शाहूवाडी							
2	पन्हाळा							
3	हातकणगले							
4	शिरोळ							
5	करवीर							
6	गगनबावडा							
7	राधानगरी							
8	कागल							
9	भुदरगड							
10	आजरा							
11	गडहिंग्लज							
12	चंदगड							
	एकूण जिल्हा	72.48	69.98	70.65	70.18	71.27	69.88	70.35



तक्ता क्रमांक - 10.7 (पुढे चालू)

जिल्हा - कोल्हापूर

अ. क्र.	तालुका	इयत्ता (आकडे हजारात)					
		8 वी	9 वी	10 वी	11 वी	12 वी	एकूण
	(2)	(10)	(11)	(12)	(13)	(14)	(15)
1	शाहूवाडी						
2	पन्हाळा						
3	हातकणगले						
4	शिरोळ						
5	करवीर						
6	रगनबावडा						
7	राधानगरी						
8	कागल						
9	भुदरगड						
10	आजरा						
11	गडहिंग्लज						
12	चंदगड						
एकूण जिल्हा		68.71	64.58	51.85	36.43	31.12	747.48

आधार - शिक्षण संचालनालय, महाराष्ट्र राज्य, पुणे

तक्ता क्रमांक - 11.1

सार्वजनिक व शासन सहाय्यीत वैद्यकीय सुविधांची माहिती

जिल्हा - कोल्हापूर

संदर्भ वर्ष:2005-06

अ. क्र.	तालुका	संख्या						
		रुग्णालये	दवाखाने	प्रसूतिगृहे	प्राथमिक आरोग्य केंद्रे	उपकेंद्रे	डॉक्टर व वैद्य	परिचारिका
(1)	(2)	(3)	(4)	(5)	(6)	(7)	(8)	(9)
1	शाहूवाडी	1	5	0	8	38	21	45
2	पन्हाळा	2	3	0	6	39	33	74
3	हातकणगले	3	17	2	9	46	74	177
4	शिरोळ	2	3	0	7	33	25	64
5	करवीर	7	28	2	9	49	153	495
6	गगनबावडा	1	0	0	2	8	10	16
7	राधानगरी	2	4	0	6	38	25	60
8	कागल	1	4	0	5	34	17	52
9	भुदरगड	1	2	0	5	30	15	52
10	आजरा	1	2	0	4	27	11	28
11	गडहिंगलज	2	2	0	5	35	38	85
12	चंदगड	1	0	0	6	33	17	52
एकूण जिल्हा		24	70	4	72	410	439	1200

तक्ता क्रमांक - 11.1

सार्वजनिक व शासन सहाय्यीत वैद्यकीय सुविधांची माहिती

जिल्हा - कोल्हापूर

संदर्भ वर्ष:2005-06

अ. क्र.	तालुका	खाटांची संख्या			उपचार केलेले आंतररुग्ण			उपचार केलेले बाह्यरुग्ण (00)		
		एकूण	एकूण पेकी स्त्रियां साठी	एकूण पेकी मुलां साठी	पुरुष	स्त्रिया	मुले	पुरुष	स्त्रिया	मुले
(1)	(2)	(10)	(11)	(12)	(13)	(14)	(15)	(16)	(17)	(18)
1	शाहुवाडी	78	10	10	4777	7056	2836	256	320	183
2	पन्हाळा	120	20	20	2237	2658	264	326	434	148
3	हातकणगले	323	120	45	10922	13323	2959	1671	5809	872
4	शिरोंळ	116	20	20	1260	4019	413	450	618	250
5	करवीर	1042	548	302	17051	24733	9042	2150	2429	739
6	गगनबावडा	42	10	10	525	917	154	135	95	60
7	राधानगरी	120	20	20	1088	2443	535	395	418	286
8	कागल	65	20	20	1003	1694	132	34	31	14
9	भुदरगड	61	15	15	1506	2048	954	28	38	93
10	आजरा	57	15	15	683	908	111	31	355	170
11	गडहिंग्लज	174	65	40	2036	5008	693	52	581	215
12	चंदगड	74	10	10	908	2852	214	291	380	153
एकूण जिल्हा		2272	873	527	43996	67659	18307	5819	11508	3183

आधार -1) जिल्हा शल्य चिकित्सक, सामान्य रुग्णालय, कोल्हापूर

2) जिल्हा आरोग्य अधिकारी, जिल्हा परिषद, कोल्हापूर

3) आरोग्य अधिकारी, महानगरपालिका/ नगर परिषद/ कटक मंडळ

जिल्हा - कोल्हापूर											
नोंदलेल्या जन्ममृत्यूची संख्या - वर्ष -2003 ( अंतीम )											
अ. क्र.	तहसिल	एकूण ग्रामीण नागरी	नोंदलेल्या जन्माची संख्या			नोंदलेल्या मृत्यूची संख्या			बालमृत्यूची संख्या		
			पुरुष	स्त्रीया	एकूण	पुरुष	स्त्रीया	एकूण	पुरुष	स्त्रीया	एकूण
1	2	3	4	5	6	7	8	9	10	11	12
1	शाहवाडी	एकूण	1453	1106	2559	703	417	1120	17	10	27
		ग्रामीण	1132	834	1966	679	390	1078	16	7	23
		नागरी	321	272	593	24	18	42	1	3	4
2	पन्हाळ	एकूण	1609	1161	2815	891	544	1435	10	7	17
		ग्रामीण	1591	1138	2774	876	538	1414	10	6	16
		नागरी	18	23	41	15	6	21	0	1	1
3	हातकणंगले	एकूण	7313	5646	12959	3079	1563	4645	140	90	230
		ग्रामीण	1798	1193	2991	1542	758	2300	29	17	46
		नागरी	5515	4453	9968	1537	808	2345	111	79	190
4	शिरोळ	एकूण	3148	2256	5404	1490	718	2203	16	8	24
		ग्रामीण	1234	830	2064	1241	573	1814	13	8	21
		नागरी	1914	1426	3340	249	145	394	3	0	3
5	करवीर	एकूण	12181	9229	21410	6445	3449	9894	566	293	859
		ग्रामीण	1539	908	2447	1360	720	2116	14	10	24
		नागरी	10642	8321	18963	5055	2723	7778	552	283	835
6	गगनबवाडा	एकूण	193	159	352	138	74	212	1	0	1
		ग्रामीण	193	159	352	138	74	212	1	0	1
		नागरी	0	0	0	0	0	0	0	0	0
7	रघानगरी	एकूण	869	514	1383	684	293	977	9	5	14
		ग्रामीण	869	514	1383	684	293	977	9	5	14
		नागरी	0	0	0	0	0	0	0	0	0
8	कागल	एकूण	1979	1336	3315	1043	499	1542	24	12	36
		ग्रामीण	1099	628	1727	833	436	1299	10	9	19
		नागरी	880	708	1588	180	63	243	14	3	17
9	मुदरगड	एकूण	1272	959	2231	632	322	954	15	9	24
		ग्रामीण	1272	959	2231	632	322	954	15	9	24
		नागरी	0	0	0	0	0	0	0	0	0
10	आजरा	एकूण	872	614	1486	616	305	921	9	6	15
		ग्रामीण	563	346	909	563	272	835	8	4	12
		नागरी	309	268	577	53	33	96	1	2	3
11	गडहिंगलज	एकूण	2501	1633	4134	1066	528	1594	8	17	25
		ग्रामीण	1095	698	1793	903	426	1329	6	13	19
		नागरी	1406	935	2341	163	102	265	2	4	6
12	चंदगड	एकूण	993	648	1641	442	202	644	8	3	11
		ग्रामीण	993	648	1641	442	202	644	8	3	11
		नागरी	0	0	0	0	0	0	0	0	0
एकूण जिल्हा	एकूण	34383	25261	59644	17229	8917	26146	823	460	1283	
	ग्रामीण	13378	8855	22233	9953	5019	14972	139	85	224	
	नागरी	21005	16406	37411	7276	3896	11174	684	375	1059	

तक्ता क्रमांक - 11.3  
विविध कारणांनुसार मृत्यूची संख्या

जिल्हा - कोल्हापूर

वर्ष - 2003 (अंतिम)

अ. क्र.	मृत्यूचे कारण	मृत्यूची संख्या
(1)	(2)	(3)
<b>अ</b>	<b>साथीचे विकार</b>	
1	हिवताप	11
2	विषमज्वर	12
3	क्षयरोग	412
4	न्युमोनिया/ श्वसन क्रियेसंबंधी	667
5	अमांश, अतिसार, गॅस्ट्रो	3
<b>ब</b>	<b>बिगर साथीचे विकार</b>	
1	एडस	उ.ना.
2	हृदय विकार	2145
3	कर्करोग	511
4	बाळंतपणात मातेचा मृत्यू	75
5	पक्षाघात	377
6	मूत्रपिंड विषयक	उ.ना.
<b>क</b>	<b>अपघात</b>	
1	आत्महत्या	62
2	रहदारी वाहतूक	109
3	विद्युत धक्का	उ.ना.
4	भाजणे/ जळणे	65
5	इतर अपघात	30
<b>ड</b>	<b>इतर कारणे</b>	21667
	<b>एकूण मृत्यू</b>	<b>26146</b>

आधार - आरोग्य सेवा संचालनालय, महाराष्ट्र राज्य, पुणे

तक्ता क्रमांक - 11.4

माता व बाल संगोपन कार्यक्रमांतर्गत लस टोचणी

जिल्हा - कोल्हापूर

संदर्भ वर्ष : 2005-06

अ.क्र.	तालुका	ग्रामीण एकूण	त्रिगुणी लस	पोलिओ	वीरुसीनी	गोवर	द्विगुणी (डी.टी.)	धनुर्वात लस		
								10 वर्ष	16 वर्ष	गरोदर स्त्रिया
(1)	(2)	(3)	(4)	(5)	(6)	(7)	(8)	(9)	(10)	(11)
1	शाहवाडी	ग्रामीण	4286	4286	3836	3772	3577	4476	4401	3562
		एकूण	5503	5503	5001	4989	4886	5898	6358	3742
2	पन्हाळा	ग्रामीण	4205	4205	4199	4052	3857	4395	4421	4564
		एकूण	5891	5891	5693	5527	5595	6246	6707	4604
3	हानकणगले	ग्रामीण	6222	6222	5963	6122	5927	7441	7367	7729
		एकूण	10687	10687	11094	11059	11302	13329	13390	17350
4	शिरोळ	ग्रामीण	4853	4853	4886	4786	4591	5092	5018	5137
		एकूण	6999	6999	6932	6813	6762	7376	7837	5851
5	कडवीर	ग्रामीण	6902	6902	6388	6792	6597	7162	7118	7696
		एकूण	17213	17213	20602	16767	19124	20319	20600	23840
6	गगनवावडा	ग्रामीण	1223	1223	1223	1128	933	1203	1159	660
		एकूण	1223	1223	1223	1128	933	1203	1159	660
7	राधानगरी	ग्रामीण	3589	3589	3685	3402	3207	3684	3684	4078
		एकूण	3589	3589	3685	3402	3207	3684	3684	4078
8	कागल	ग्रामीण	3357	3357	3407	3244	3049	3937	3873	4543
		एकूण	5342	5342	5373	5110	5059	6060	6531	5511
9	भुदरगड	ग्रामीण	4250	4250	4290	4169	3774	4435	4391	3716
		एकूण	4250	4250	4290	4169	3774	4435	4391	3716
10	आजरा	ग्रामीण	2782	2782	2782	2629	2434	2061	1987	2318
		एकूण	2782	2782	2782	2629	2434	2061	1987	2318
11	गडहिंग्लज	ग्रामीण	2945	2945	3005	2885	2690	3033	2958	4282
		एकूण	4518	4518	4459	4339	4648	5107	5571	4831
12	चंदगड	ग्रामीण	2951	2951	3025	2869	2666	2923	3160	3751
		एकूण	2951	2951	3025	2869	2666	2923	3160	3751
जिल्हा एकूण		ग्रामीण	47565	47565	46689	45850	43302	49842	49537	52036
		एकूण	70948	70948	74159	68801	70390	78641	81375	80252

आधार - 1) जिल्हा आरोग्य अधिकारी, जिल्हा परिषद, कोल्हापूर

2) आरोग्य अधिकारी, को.म.न.पा., कोल्हापूर

तक्ता क्रमांक - 11.5

कुटुंब कल्याण कार्यक्रम

जिल्हा - कोल्हापूर

संदर्भ वर्ष : 2005-06

अ. क्र.	तालुका	एकूण/ग्रामीण	कुटुंब कल्याण केंद्रांची संख्या	जननक्षम जोडप्यांची संख्या	31 मार्च अखेर संरक्षित जोडप्यांची संख्या			
					पुरुष नसबंदी	स्त्रियांची नसबंदी	लूपपध्दती	इतर पध्दतीने
(1)	(2)	(3)	(4)	(5)	(6)	(7)	(8)	(9)
1	शाहूवाडी	एकूण	9	30739	77	20053	810	1633
		ग्रामीण	8	29821	75	19461	791	1612
2	पन्हाळा	एकूण	7	42354	103	31112	1030	2003
		ग्रामीण	6	41842	102	30809	1010	1946
3	हातकणगले	एकूण	11	124512	395	77380	4177	8567
		ग्रामीण	9	71757	387	50260	1902	3390
4	शिराळ	एकूण	9	61036	127	41306	1994	3576
		ग्रामीण	7	49215	115	33661	1377	2803
5	करवीर	एकूण	19	134091	262	87901	6854	12770
		ग्रामीण	9	71476	217	49545	1999	4174
6	गगनवावडा	एकूण	2	5828	10	4123	220	357
		ग्रामीण	2	5828	10	4123	220	357
7	गाधानगरी	एकूण	6	33730	107	24455	1252	2142
		ग्रामीण	6	33730	107	24455	1252	2142
8	कागल	एकूण	7	44141	47	31848	1226	2076
		ग्रामीण	5	37541	46	27286	1055	1834
9	भुदरगड	एकूण	5	25626	162	18234	642	1297
		ग्रामीण	5	25626	162	18234	642	1297
10	आजरा	एकूण	4	20377	70	14055	983	1321
		ग्रामीण	4	20377	70	14055	983	1321
11	गडहिंगलज	एकूण	7	37890	252	26104	1353	1725
		ग्रामीण	5	32938	252	22834	1084	1315
12	चंदगड	एकूण	6	30479	330	20315	1139	1855
		ग्रामीण	6	30479	330	20315	1139	1855
एकूण जिल्हा		एकूण	92	590803	1942	396886	21680	39322
		ग्रामीण	72	450630	1873	315038	13454	24046

आधार :- 1) जिल्हा आरोग्य अधिकारी, जिल्हा परिषद, कोल्हापूर 2) आरोग्य अधिकारी, को.म.न.पा.

अ. क्र.	विकास शीर्ष व उपशीर्ष	जिल्हा पातळीवरील योजनांवर झालेला खर्च						
		बिगर - आदिवासी योजना	आदिवासी उपयोजना	गा.दिवासी उपयोजना क्षेत्राबाहेरील	विशेष घटक योजना	स्टेटपूल	अनुशान	एकूण
(1)	(2)	(3)	(4)	(5)	(6)	(7)	(8)	(9)
1.	कृषि व सलग्न सेवा							
	1.1 पीक संवर्धन	40.53	0.00	0.00	154.63	0.00	0.00	195.16
	1.2 फलोत्पादन	3.81	0.00	0.00	0.00	0.00	0.00	3.81
	1.3 मृदसंधारण	21.20	0.00	0.00	0.00	0.00	0.00	21.20
	1.4 पशुसंवर्धन	33.76	0.00	0.00	29.91	0.00	0.00	63.67
	1.5 दुग्धव्यवसाय विकास	0.00	0.00	0.00	0.00	0.00	0.00	0.00
	1.6 मत्स्यव्यवसाय	33.30	0.00	0.00	4.00	0.00	0.00	37.30
	1.7 बने	48.13	0.00	0.00	0.00	0.00	0.00	48.13
	1.8 पणन, कोठारे व बखारी	0.00	0.00	0.00	0.00	0.00	0.00	0.00
	1.9 सहकार	15.39	0.00	0.00	10.00	0.00	0.00	25.39
	एकूण (एक)	196.12	0.00	0.00	198.54	0.00	0.00	394.66
2.	ग्रामीण विकास							
	2.1 एकात्मिक ग्रामीण विकास कार्यक्रम	24.02	0.00	0.00	391.14	0.00	0.00	415.17
	2.2 अवर्षण प्रवण क्षेत्र कार्यक्रम	0.00	0.00	0.00	0.00	0.00	0.00	0.00
	2.3 जवाहर रोजगार योजना	252.22	0.00	0.00	0.00	0.00	0.00	252.22
	2.4 रोजगार हमी योजना	4.02	0.00	0.00	0.00	0.00	0.00	4.02
	2.5 जमीन सुधारणा	0.00	0.00	0.00	0.00	0.00	0.00	0.00
	2.6 सामूहिक विकास	0.00	0.00	0.00	0.00	0.00	0.00	0.00
	2.7 ग्रामीण स्वच्छता कार्यक्रम	33.90	0.00	0.00	0.00	0.00	0.00	33.90
	एकूण (दोन)	314.17	0.00	0.00	391.14	0.00	0.00	705.31
3.	पाटबंधारे व पूरनियंत्रण							
	3.1 लघु पाटबंधारे	606.14	0.00	0.00	0.00	0.00	0.00	606.14
	3.2 जलप्रदाय क्षेत्र विकास कार्यक्रम	0.00	0.00	0.00	0.00	0.00	0.00	0.00
	3.3 आयुक्त विकास	0.00	0.00	0.00	0.00	0.00	0.00	0.00
	3.4 मध्यम प्रकल्प	0.00	0.00	0.00	0.00	0.00	0.00	0.00
	3.5 पूरनियंत्रण कामे	0.00	0.00	0.00	0.00	0.00	0.00	0.00
	एकूण (तीन)	606.14	0.00	0.00	0.00	0.00	0.00	606.14
4.	विद्युत विकास	203.63	0.00	0.00	50.00	0.00	0.00	253.63
	एकूण (चार)	203.63	0.00	0.00	50.00	0.00	0.00	253.63



अ. क्र.	विकास शीर्ष व उपशीर्ष	जिल्हा पातळीवरील योजनांमार्गत झालेला खर्च						
		बिगर - आदिवासी योजना	आदिवासी उपयोजना	आदिवासी उपयोजना क्षेत्राबाहेरील	विशेष घटक योजना	स्टॅट्यूल	अनुषंग	एकूण
(1)	(2)	(3)	(4)	(5)	(6)	(7)	(8)	(9)
5	उद्योग व खाणकाम							
	5.1 मोठे व मध्यम उद्योग	0.00	0.00	0.00	0.00	0.00	0.00	0.00
	5.2 ग्रामीण व लघु उद्योग	37.22	0.00	0.00	3.95	0.00	0.00	41.17
	एकूण (पाच)	37.22	0.00	0.00	3.95	0.00	0.00	41.17
6	वाहतूक व दळणवळण							
	6.1 मोठे व लहान बंदरे	0.00	0.00	0.00	0.00	0.00	0.00	0.00
	6.2 अंतर्देशीय जलवाहतूक	0.78	0.00	0.00	0.00	0.00	0.00	0.78
	6.3 रस्ते विकास	251.62	0.00	0.00	86.97	0.00	384.38	722.97
	एकूण (सहा)	252.40	0.00	0.00	86.97	0.00	384.38	723.75
7	सामान्य आर्थिक सेवा							
	7.1 पर्यटन	0.72	0.00	0.00	0.00	0.00	0.00	0.72
	7.2 स्थानिक विकास कार्यक्रम	0.00	0.00	0.00	0.00	0.00	0.00	0.00
	एकूण (सात)	0.72	0.00	0.00	0.00	0.00	0.00	0.72
8	सामाजिक आणि सामूहिक सेवा							
	8.1 सामान्य शिक्षण -	63.56	0.00	0.00	15.92	0.00	0.00	79.48
	8.2 त्रि.डा व युवक कल्याण	13.15	0.00	0.00	17.00	0.00	0.00	30.15
	8.3 कला व संस्कृती	15.28	0.00	0.00	0.00	0.00	0.00	15.28
	8.4 तांत्रिक शिक्षण	5.51	0.00	0.00	0.67	0.00	0.00	6.18
	8.5 वेद्यकीय शिक्षण व औषधी द्रव्ये	0.00	0.00	0.00	0.00	0.00	0.00	0.00
	8.6 आरोग्य सेवा	97.26	0.00	0.00	0.00	0.00	157.59	254.85
	8.7 ग्रामीण पाणी पुरवठा व स्वच्छता	353.70	0.00	0.00	68.83	0.00	0.00	422.53
	8.8 गृहनिर्माण	0.00	0.00	0.00	0.00	0.00	0.00	0.00
	8.9 नगर विकास	42.42	0.00	0.00	300.00	0.00	0.00	342.42
	8.10 माहिती व प्रसिध्दी	0.00	0.00	0.00	1.00	0.00	0.00	1.00
	8.11 मागासवर्गीयांचे कल्याण	258.14	0.00	0.55	546.23	0.00	0.00	804.92
	8.12 कामगार व कामगार कल्याण	12.71	0.00	0.00	3.04	0.00	36.26	52.01
	8.13 समाज कल्याण	24.50	0.00	0.00	15.00	0.00	0.00	39.50
	8.14 स्थानिक विकास कार्यक्रम	0.00	0.00	0.00	0.00	0.00	0.00	0.00
	8.15 पोषण	0.00	0.00	0.00	0.00	0.00	0.00	0.00
	एकूण (आठ)	886.23	0.00	0.55	967.69	0.00	193.85	2048.32
	एकूण (एक ते आठ)	2496.63	0.00	0.55	1698.29	0.00	578.23	4773.70

आधार - जिल्हा नियोजन अधिकारी, कोल्हापूर

तक्ता क्रमांक - 12.2

रोजगार हमी योजना

जिल्हा - कोल्हापूर

संदर्भ वर्ष : 2005-06

अ. क्र.	वाव	कामाचा प्रकार					
		सिंचन	सार्वजनिक कामे	कृषि	वनीकरण	इतर	एकूण
(1)	(2)	(3)	(4)	(5)	(6)	(7)	(8)
1	नियोजित कामांची संख्या	1665	228	5	583	0	2481
2	मंजूर केलेल्या कामांची संख्या		25	0	0	0	25
3	सुरु केलेल्या कामांची संख्या	0	9	0		0	9
4	पूर्ण केलेल्या कामांची संख्या	0	0	0		0	0
5	मध्येच बंद केलेल्या कामांची संख्या	0	9	0	0	0	9
6	कामांसाठी केलेली तरतूद	0.00	50.00	0	0	0	50.00
7	कामांवर झालेला एकूण खर्च (रु.लाखात)	0.00	4.24	0	0	0	4.24
8	रोजगार निर्मिती (मनुष्य दिवस लाखात)	0	0.09	0	0	0	0.09

आधार - जिल्हाधिकारी कार्यालय, रोजगार हमी योजना, कोल्हापूर

तक्ता क्रमांक - 12.3

रोजगार हमी योजनेखाली घेतलेली कामे, त्यावरील रोजगार व खर्च

जिल्हा - कोल्हापूर

संदर्भ: 2005-06

अ. क्र.	महिना	खर्च (रुपये लाखात)		मनुष्य दिवस (लाखात)	रोजगार हमी योजनेखालील कामांची संख्या
		प्रत्यक्ष (महिन्यातील)	संचित आर्थिक वर्षाच्या आरंभापासून)		
(1)	(2)	(3)	4	(5)	(6)
1	एप्रिल 2005	0.00	0.00	0.000	9 पंचवार्षिक कामे
2	मे 2005	0.00	0.00	0.000	
3	जून 2005	0.00	0.00	0.000	
4	जुलै 2005	0.00	0.00	0.00	
5	ऑगस्ट 2005	0.00	0.00	0.000	
6	सप्टेंबर 2005	0.00	0.00	0.00	
7	ऑक्टोबर 2005	2.84	2.84	0.06	
8	नोव्हेंबर 2005	1.40	1.40	0.030	
9	डिसेंबर 2005	0.00	0.00	0.000	
10	जानेवारी 2006	0.00	0.00	0.000	
11	फेब्रुवारी 2006	0.00	0.00	0.000	
12	मार्च 2006	0.00	0.00	0.000	

आधार - जिल्हाधिकारी कार्यालय, (रो.ह.यो.शाखा), कोल्हापूर.

अ. क्र	बाबी	तालुका							
		शाहूवाडी	पन्हाळा	हातकणालि	शिरोळ	करवीर	गणबावडा	राधानगरी	कागल
(1)	(2)	(3)	(4)	(5)	(6)	(7)	(8)	(9)	(10)
1	वस्ती असलेल्या गावांची एकूणसंख्या	133	130	58	54	125	39	114	86
2	गावातील वाड्या/वस्त्यांची संख्या	303	80	70	46	61	94	130	135
3	बारा महिने पुरेसे पाणी उपलब्ध असलेल्या								
3.1	गावांची संख्या	128	129	58	52	113	36	105	66
3.2	त्याखालील वाड्या / वस्त्यांची संख्या	260	78	60	46	93	94	121	135
4	पिण्याच्या पाण्याची टंचाई असलेली गावे व वाड्या/वस्त्या								
	संदर्भ वर्षातील								
	अ) एकूण टंचाईग्रस्त गावे (संख्या)	15	22	18	19	74	2	47	1
	ब) एकूण वाड्या/वस्त्या (संख्या)	56	27	111	0	31	12	34	25
	वृहत आराखडयानुसार								
	अ) एकूण टंचाईग्रस्त गावे (संख्या)	47	25	3	2	39	13	49	30
	ब) एकूण टंचाईग्रस्त वाड्या/वस्त्या (संख्या)	140	13	8	12	24	35	52	19
5	केलेली उपाययोजना								
	अ) टँकरने पुरवठा होणा-या								
	गावांची संख्या	0	0	0	0	0	1	1	0
	गावांतील वाड्या/वस्त्यांची संख्या	0	0	0	0	0	0	7	0
	टँकरची संख्या	0	0	0	0	0	1	2	0
	ब) बैलगाडीने पुरवठा होणा-या								
	गावांची संख्या	0	0	0	0	0	0	0	0
	गावांतील वाड्या/वस्त्यांची संख्या	0	0	0	0	0	0	0	0
	बैलगाड्यांची संख्या	0	0	0	0	0	0	0	0
	क) इतर साधनांनी पुरवठा होणा-या								
	गावांची संख्या	0	0	0	0	0	0	0	0
	गावांतील वाड्या/वस्त्यांची संख्या	0	0	0	0	0	0	0	0
	साधने संख्या	0	0	0	0	0	0	0	0

तक्ता क्रमांक - 12.4

पिण्याच्या पाण्याच्या सोयी व टंचाई संबंधी केलेल्या उपाययोजना

जिल्हा- कोल्हापूर

संदर्भ : 2005-06

श. क्र	बाबी	तालुका				जिल्हा एकूण
		भुदराड	आजरा	गडहिंगलज	चंद्रगड	
(1)	(2)	(11)	(12)	(13)	(14)	(18)
1	वस्ती असलेल्या गावांची एकूणसंख्या	114	96	91	156	1196
2	गावातील वाड्या/वस्त्यांची संख्या	98	34	37	52	1140
3	बारा महिने पुरेसे पाणी उपलब्ध असलेल्या					
3.1	गावांची संख्या	96	76	77	94	1030
3.2	त्याखालील वाड्या / वस्त्यांची संख्या	93	29	37	35	1081
4	पिण्याच्या पाण्याची टंचाई असलेली गावे व वाड्या/वस्त्या					
	संदर्भ वर्षातील					
	अ) एकूण टंचाईग्रस्त गावे (संख्या)	25	30	13	39	305
	ब) एकूण वाड्या/वस्त्या (संख्या)	26	12	13	23	370
	वृद्ध आराखडयानुसार					
	अ) एकूण टंचाईग्रस्त गावे (संख्या)	27	45	34	84	398
	ब) एकूण टंचाईग्रस्त वाड्या/वस्त्या (संख्या)	27	11	19	29	389
5	केलेली उपाययोजना					0
	अ) टँकरने पुरवठा होणा-या					
	गावांची संख्या	0	2	0	0	4
	गावांतील वाड्या/वस्त्यांची संख्या	0	0	0	0	7
	टँकरची संख्या	0	2	0	0	5
	ब) बैलगाडीने पुरवठा होणा-या					
	गावांची संख्या	0	0	0	0	0
	गावांतील वाड्या/वस्त्यांची संख्या	0	0	0	0	0
	बैलगाड्यांची संख्या	0	0	0	0	0
	क) इतर साधनांनी पुरवठा होणा-या					
	गावांची संख्या	0	0	0	0	0
	गावांतील वाड्या/वस्त्यांची संख्या	0	0	0	0	0
	साधने संख्या	0	0	0	0	0

आधार - कार्यकारी अभियंता, ग्रामीण पाणीपुरवठा, जिल्हा परिषद कोल्हापूर.

तक्ता क्रमांक 12.5  
रासायनिक खतांचे वाटप

जिल्हा - कोल्हापूर

संदर्भ : 2005-06

अ.क्र.	तालुका	रासायनिक खतांचे वाटप (मेटन)		
		नियंत्रित संस्थांकडून	खाजगी संस्थांकडून	एकूण
(1)	(2)	(3)	(4)	(5)
1	शाहूवाडी			
2	पन्हाळा			
3	हातकणगले			
4	शिरोळ			
5	करवीर			
6	गगनबावडा			
7	राधानगरी			
8	कागल			
9	भुदरगड			
10	आजरा			
11	गडहिंग्लज			
12	चंदगड			
जिल्हा एकूण		0	218687	218687

तालुकानिहाय आकडेवारी उपलब्ध नाही.

आधार - कृषि विकास अधिकारी, जिल्हा परिषद, कोल्हापूर.

श.क्र.	तालुका	साखर कारखान्याचे नाव	सहकारी/खाजगी	कामगार(संख्या)		गळीत क्षमता मे.टन	प्रत्यक्ष गाळप मे.टन	साखरचे उत्पादन मे.टन	द्वार उत्पादन				
				नियमित	हंगामी				इथनॉल मे.टन	पंपर मे.टन	मद्यार्क हजार लि.	बाज म.शेंट	म.
(1)	(2)	(3)	(4)	(5)	(6)	(7)	(8)	(9)	(10)	(11)	(12)	(13)	
1	शाहवाडी	उदयसिंगराव गायकवाड सह.साखर कारखाना, सोनवडे/बांबवडे	सहकारी	169	855	2500	100205	10916	0	0	0	0	
2	पन्हाळ	1) वारणा सह.साखर कारखाना लि., वारणा नगर	सहकारी	634	407	*5000	1150039	143486	17829	0	7231	0	
		2) दत्त सह.साखर कारखाना लि., आयुर्ले पोलें	सहकारी	उ.ना.	उ.ना.	2500	85777	8905	0	0	0	0	
3	हस्त कण गले	1)पंचगंगा सह.साखर कारखाना लि., इ.करंजी	सहकारी	865	611	5000	467754	58383	0	0	0	0	
		2)जवाहर सह. साखर कारखाना लि., हुपरी	सहकारी	337	1099	6500	964061	121228	0	0	0	32595	
		3)शरद शेत. सह. कारखाना लि., नरंदे	सहकारी	उ.ना.	उ.ना.	2500	348075	44019	0	0	0	0	
4	शिरोळ	1)दत्त शं. सह. साखर कारखाना लि., शिरोळ	सहकारी	777	711	7000	831100	103025	0	0	9753464	5880348	
		2)गुरुदत्त साखर कारखाना, टावळीवाडी	खाजगी	उ.ना.	उ.ना.	2500	338105	44050	0	0	0	0	
5	करवीर	1)पद्मपती सह.साखर कारखाना लि., परिते	सहकारी	496	545	4000	477023	60320	0	0	2446	0	
		2)कुंभी कामारी सह.साखर कारखाना लि., कुंडीत्रे	सहकारी	562	437	3500	525671	67131	0	0	0	0	
		3)छत्रपती राजाराम सह. साखर कारखाना लि., क.बावडा	सहकारी	238	244	2200	287017	350803	0	0	0	0	
6	गणपती	1) डॉ.व्य.पाटेल सह.साखर कारखाना येसरफ	सहकारी	161	361	2500	188199	21510	0	0	0	0	
7	कमल	1) दुधगंगा वेदगंगा सह. साखर कारखाना लि., दिव्री	सहकारी	561	375	3500	518375	66360	0	0	0	0	
		2)ड.शाह साखर कारखाना लि. कमल	सहकारी	422	352	3500	649357	87215	0	0	0	0	
		3) कमल तालुका सह.साखर कारखाना लि., कोलापूर (इमोदवाडी)	सहकारी	177	789	2500	450540	61150	0	0	0	0	
8	शुद्ध	इंदिरा महिला सह साखर कारखाना लि., तांबळ	सहकारी	उ.ना.	उ.ना.	2500	125475	13963	0	0	0	0	
9	शंभू	शंभू शेत.सह. साखर कारखाना लि., गवसे	सहकारी	246	570	2500	521090	61030	0	0	0	0	
10	शंभू	शंभू तालुका सह.साखर कारखाना लि., हरळी	सहकारी	462	512	2000	315390	40090	0	0	2947335	0	
11	चंद्रपूर	1) दौ.साह सह. साखर कारखाना लि., हत्तकर्णी	सहकारी	675	664	3500	424724	48336	0	0	0	0	
एकूण				6782	8532	60700	8767977	1409920	17829	0	12710476	5912943	

आधार - प्रादेशिक महसंचालक. (साखर) कोल्हापूर विभाग, कोल्हापूर.

तक्ता क्रमांक - 12.7

दीस कलमी कार्यक्रमाची भौतिक गती

जिल्हा- कोल्हापूर

संदर्भ: 2005-06

अ.क्र.	बाब	परिमाण	उद्दिष्ट	साध्य
(1)	(2)	(3)	(4)	(5)
1	अ) स्वर्णजयंती ग्राम स्वरोजगार योजना	लाभधारकांची संख्या	1350	2657
	ब) जवाहर ग्राम समृद्धी योजना	लाख मनुष्य दिवस	3.36	3.36
	क) लघुउद्योग स्थापन करणे	उद्योग संख्या	4285	4259
2	अ) अतिरिक्त जमिनीचे वाटप	हेक्टर	निरंक	निरंक
	ब) लाभधारक	संख्या-अनु.जाती	निरंक	निरंक
		अनु.जमाती	निरंक	निरंक
		इतर	निरंक	निरंक
3	वेठविगारांचे पुनर्वसन	खेडी संख्या	निरंक	निरंक
4	पिण्यासाठी स्वच्छ पाणी	खेडी संख्या	19	16
5	अ) प्राथमिक आरोग्य केंद्र	केंद्र संख्या	उ.ना.	उ.ना.
	ब) उपकेंद्र	उपकेंद्र संख्या	उ.ना.	उ.ना.
6	अ) कुटुंब नियोजन शस्त्रक्रिया	संख्या	39620	29407
	ब) सममूल्य शस्त्रक्रिया	संख्या	0	375399
7	अ) एकात्मिक बालविकास सेवा गट	संख्या	निरंक	निरंक
	ब) अंगणवाडी	संख्या	निरंक	निरंक
8	अ) अनु.जातींच्या कुटुंबांना सहाय्य	संख्या	675	1118
	ब) अनु.जमातींच्या कुटुंबांना सहाय्य	संख्या	निरंक	निरंक
9	अ) घरांसाठी जागा (इंदिरा आवास योजना)	संख्या	निरंक	निरंक
	ब) घरबांधणीसाठी अर्थसहाय्य (इंदिरा आवास योजना)	संख्या		
			952	952
	क) आर्थिकदृष्ट्या दुर्बल घटकांसाठी घरे	संख्या	निरंक	निरंक
	ड) कमी उत्पन्न गटासाठी घरे	संख्या	निरंक	निरंक
10	गलिच्छ वस्ती सुधारणा	लोकसंख्या	निरंक	निरंक
11	झाडे लावणे	रांपे संख्या लागूत	14.49	30.19
12	रास्त भावाची दुकाने उघडणे	संख्या	निरंक	निरंक
13	अ) खेड्यांचे विद्युतीकरण	संख्या	0	0
	ब) रांपे संचांसाठी विद्युतीकरण	संख्या	990	990
	क) सुधारित चुली	संख्या	0	0
	ड) बायोगॅस	संख्या	3850	3850

आधार - जिल्हा नियोजन अधिकारी, कोल्हापूर



तक्ता क्रमांक - 12.8

स्थानिक विकास कार्यक्रम (लोकसभा मतदार संघ)

जिल्हा - कोल्हापूर

संदर्भ : 2005-06

अ. क्र.	लोकसभा मतदार संघाचे नांव	मतदार संघाला मंजूर तरतूद (रुपये हजारात)	मंजूर कामांची संख्या			मंजूर कामांची अंदाजित किंमत	संदर्भ वर्षात झालेला एकूण खर्च (रुपये हजारात)
			जुनी अपूर्ण कामे	संदर्भ वर्षातील नवीन कामे	एकूण		
(1)	(2)	(3)	(4)	(5)	(6)	(7)	(8)
1	कोल्हापूर	200	73	7	80	34.05	71.26
2	इचलकरंजी	200	10	72	82	272.91	123.11
	एकूण	400	83	79	162	307	194.37

तक्ता क्रमांक - 12.9

स्थानिक विकास कार्यक्रम (विधानसभा मतदार संघ)

जिल्हा - कोल्हापूर

संदर्भ : 2005-06

अ. क्र.	विधानसभा मतदार संघाचे नांव	मतदार संघाला मंजूर तरतूद (रुपये हजारात)	मंजूर कामांची संख्या			मंजूर कामांची अंदाजित किंमत (रुपये हजारात)	संदर्भ वर्षात झालेला एकूण खर्च (रुपये हजारात)
			जुनी अपूर्ण कामे	संदर्भ वर्षातील नवीन कामे	एकूण		
(1)	(2)	(3)	(4)	(5)	(6)	(7)	(8)
1	शिरोळ	8000	29	33	62	6950	7870
2	इचलकरंजी	8000	17	60	77	7695	7726
3	वडगाव	8000	34	24	58	7886	7961
4	गाहुयाडी	8000	47	40	87	7546	4888
5	पन्हाळा	8000	39	9	48	5696	7537
6	सांगरूळ	8000	34	18	52	6909	4733
7	राधानगरी	8000	29	26	55	7182	7772
8	कोल्हापूर	8000	25	25	50	6459	4990
9	करवीर	8000	46	50	96	7762	5897
10	कागल	8000	22	25	47	7727	7831
11	गडहिंग्लज	8000	20	37	57	6483	6723
12	चंदगड	8000	10	26	36	7421	7792
	एकूण	96000	352	373	725	85716	81720

आधार - जिल्हा नियोजन अधिकारी, कोल्हापूर.

तक्ता क्रमांक - 12.10

स्थानिक विकास कार्यक्रम (राज्यसभा सदस्य)

जिल्हा - कोल्हापूर

संदर्भ : 2005-06

अ. क्र.	राज्यसभा सदस्य नाव	जिल्ह्याकरिता उपलब्ध करून दिलेली तरतूद (रुपये हजारात)	मंजूर कामांची संख्या			मंजूर कामांची अंदाजित किंमत (रुपये हजारात)	संदर्भ वर्षात झालेला एकूण खर्च (रुपये हजारात)
			जुनी अपूर्ण कामे	संदर्भ वर्षातील नवीन कामे	एकूण		
(1)	(2)	(3)	(4)	(5)	(6)	(7)	(8)
1	श्रीमती लता मंगेशकर	2500	0	2	2	2487	1245
2	श्री. तारीक अन्वर	500	0	1	1	497	250
3	श्री एकनाथ टाकूर	1000	0	1	1	995	498
4	श्री वसंत चव्हाण	2000	0	1	1	1976	900
एकूण		6000	0	5	5	5955	2893

तक्ता क्रमांक - 12.11

स्थानिक विकास कार्यक्रम (विधानपरिषद सदस्य)

जिल्हा - कोल्हापूर

संदर्भ - 2005-06

अ. क्र.	विधानपरिषद सदस्यांचे नाव	जिल्ह्याकरिता उपलब्ध करून दिलेली तरतूद (रुपये हजारात)	मंजूर कामांची संख्या			मंजूर कामांची अंदाजित किंमत (रुपये हजारात)	संदर्भ वर्षात झालेला एकूण खर्च (रुपये हजारात)
			जुनी अपूर्ण कामे	संदर्भ वर्षातील नवीन कामे	एकूण		
(1)	(2)	(3)	(4)	(5)	(6)	(7)	(8)
1	श्री. महादेवराव महाडिक	8000	33	43	76	9731	4875
2	श्री.शिवाजीराव पाटील	1000	3	2	5	1000	613
3	श्री.शरद पाटील	2000	4	51	55	1744	1577
4	श्री.रमेश मो. निकोसे	200	0	1	1	200	200
5	श्री.कन्हैयालाल गिडवाणी	308	1	0	1	0	308
6	जी.एल. ऐनापूरे	3596	4	5	9	3100	1305
7	श्री. शिवाजीराव देशमुख	930	0	9	9	928	478
8	श्री. सुरश जेथलिया	300	0	1	1	300	300
9	श्री. सुधाकर गणगाणे	150	0	1	1	150	150
10	श्री.उल्हास गि. पवार	600	0	5	5	599	330
11	श्री. दयानंद मस्के	50	0	1	1	46	46
एकूण		17134	45	119	164	17798	10182

आधार - जिल्हा नियोजन अधिकारी, कोल्हापूर.

तक्ता क्रमांक - 13.1  
पोलिस अधिकारी/ कर्मचारी यांची संख्या

जिल्हा - कोल्हापूर

संदर्भ वर्ष:2005-06

अ. क्र.	पदनाम	संख्या	
		एकूण संख्या	पैकी महिलांची संख्या
(1)	(2)	(3)	(4)
1	पोलिस अधिकारी/ कर्मचारी-यांची संख्या		
	1.1 पोलिस उपमहानिरीक्षक	---	---
	1.2 पोलिस आयुक्त	---	---
	1.3 पोलिस उप आयुक्त	---	---
	1.4 पोलिस सहायक आयुक्त	---	---
	1.5 पोलिस अधीक्षक	1	---
	1.6 अपर पोलिस अधीक्षक	3	---
	1.7 पोलिस उप अधीक्षक	10	2
	1.8 पोलिस निरीक्षक	29	---
	1.9 पोलिस उप निरीक्षक	102	2
	1.10 अ) पोलिस जमादार	213	4
	ब) पोलिस हवालदार	509	7
	1.11 पोलिस शिपाई / पोलिस नाईक	1431	128
	इतर	167	33
	एकूण पोलिस अधिकारी/ कर्मचारी संख्या	2465	176
2	पोलिस ठाणे	27	XX
3	आउट पोस्ट	19	XX
4	पोलिस चौकी	24	XX
5	लॉकअप्स	17	XX
6	पोलिस ठाणे, आउट पोस्ट व सब पोस्ट आदींची सोय असलेली गावे व शहरे	49	XX
7	पोलिस दलांचा एकूण खर्च (रु.लाखात)	5958	XX

आधार - 1) जिल्हा पोलिस अधीक्षक, कोल्हापूर.

तक्ता क्रमांक - 13.2

विविध न्यायालयांत निकालात काढलेली प्रकरणे

जिल्हा- कोल्हापूर

संदर्भ वर्ष: 2005-06

अ. क्र.	न्यायालये	एकूण प्रकरणे	मूळ		अपील	
			नियमित	संकीर्ण	नियमित	संकीर्ण
(1)	(2)	(3)	(4)	(5)	(6)	(7)
1	दिवाणी न्यायालय	13296	6128	3222	2927	1019
2	फौजदारी न्यायालय	20451	4206	14433	232	1580
3	लोक न्यायालय	71	60	11	0	0
4	कामगार न्यायालय	1563	1517	46	0	0
5	औद्योगिक न्यायालय	1808	1471	57	277	3
6	कौटुंबिक न्यायालय	---	---	---	---	---
7	जिल्हा दंडाधिकारी तथा कार्यकारी दंडाधिकारी	8345	8345	---	---	---

आधार -1) जिल्हा व सत्र न्यायाधीश, कोल्हापूर

2) आयुक्त, कामगार न्यायालय, कोल्हापूर

3) आयुक्त, औद्योगिक न्यायालय, कोल्हापूर

4) लोक आयुक्त, कोल्हापूर

5) जिल्हा दंडाधिकारी व कार्यकारी दंडाधिकारी, कोल्हापूर

तक्ता क्रमांक - 14.1

चित्रपट गृहे, व्ही.डी.ओ. केंद्र आणि केबलधारक यांची आकडेवारी

जिल्हा-कोल्हापूर

संदर्भ वर्ष: 31.3.2006

अ. क्र.	तालुका	कायम स्वरुपी चित्रपटगृहे		फिरती चित्रपटगृहे		व्हीडीओ केंद्रे		केबल धारक.		वसूल केलेला करमणूक कर (रुपये हजारात)
		संख्या	प्रत्येक खेळा साठी असलेली आसन क्षमता	संख्या	प्रत्येक खेळा साठी असलेली आसन क्षमता	संख्या	प्रत्येक खेळा साठी असलेली आसन क्षमता	केबल चालक संख्या	केबल ग्राहक संख्या	
(1)	(2)	(3)	(4)	(5)	(6)	(7)	(8)	(9)	(10)	(11)
1	शाहवाडी	0	0	0	0	1	45	65	2179	283
2	पन्हाळा	0	0	1	250	1	80	233	4718	608
3	हातकणगले	17	12205	1	450	5	395	120	15291	8942
4	शिरोळ	6	2428	0	0	0	68	68	5883	1422
5	करवीर	16	10547	0	0	3	160	600	33226	20638
6	गगनबावडा	0	0	0	0	0	0	20	185	12
7	राधानगरी	0	0	0	0	0	0	135	2586	354
8	कागल	2	715	0	0	3	200	107	5972	1021
9	भुदरगड	1	325	0	0	2	100	54	2598	412
10	आजरा	1	698	0	0	1	70	46	2188	350
11	गडहिंगलज	3	1670	0	0	0	0	61	5583	1158
12	चंदगड	0	0	0	0	0	0	26	2166	495
	जिल्हा एकूण	46	28588	2	700	16	1118	1535	82575	35695

आधार- जिल्हाधिकारी कार्यालय (करमणूक शाखा), कोल्हापूर

तदता क्रमांक - 14.2

मुद्रणालये आणि त्यांनी प्रकाशित केलेली वर्तमानपत्रे व नियतकालिके

जिल्हा- कोल्हापूर

संदर्भ-31.3.2006

अ. क्र.	तालुका	मुद्रणालयाची संख्या	दैनिक वर्तमान पत्रे आणि नियतकालिके					
			दैनिक	साप्ताहिक	पाक्षिक	मासिक	त्रैमासिक	वार्षिक
(1)	(2)	(3)	(4)	(5)	(6)	(7)	(8)	(9)
1	शाहूवाडी	3	1	7	1	0	0	0
2	पन्हाळा	0	0	0	0	0	0	0
3	हातकणगले	0	0	0	0	0	0	0
4	शिरोळ	2	1	4	1	0	0	0
5	करवीर	31	16	26	4	7	0	0
6	गगनबावडा	0	0	0	0	0	0	0
7	गंधानगरी	0	0	0	0	0	0	0
8	कागल	1	2	3	1	0	0	0
9	भुदरगड	0	0	0	0	0	0	0
10	आजरा	0	0	0	0	0	0	0
11	गडहिंगलज	0	0	0	0	0	0	0
12	चंदगड	0	0	0	0	0	0	0
एकूण जिल्हा		37	20	40	7	7	0	0

आधार:- 1)अधिपरीक्षक, पुस्तके व प्रकाशने, महाराष्ट्र राज्य, मुंबई

लोकसभा व विधानसभा निवडणुकीबाबतची आकडेवारी

जिल्हा- कोल्हापूर

संदर्भ वर्ष - 2004

अ. क्र.	मतदारसंघाचे नाव	एकूण मतदारांची संख्या	मतदान केलेल्या मतदारांची संख्या			मतदानाची टक्केवारी	पध्दनिहाय मिळालेली मते (संख्या)	
			पुरुष	स्त्रिया	एकूण		काँग्रेस आय(INC)	राष्ट्रवादी काँग्रेस पार्टी
(1)	(2)	(3)	(4)	(5)	(6)	(7)	(8)	(9)
लोकसभा निवडणूक :		महिना व वर्ष						
1	47-इचलकरंजी	1215059	427168	364013	791181	65.11	0	422272
2	48-कोल्हापूर	1162212	428602	385018	813620	70.01	0	401922
लोकसभा एकूण		2377271	855770	749031	1604801	67.51	0	824194
विधानसभा निवडणूक :		महिना व वर्ष						
1	277-शिराळ	236124	92162	82386	174548	73.92	42507	0
2	278-इचलकरंजी	264487	97346	85785	183131	69.24	107846	0
3	279-चडगाव	218553	83316	73678	156994	71.83	56356	0
4	280-शाहूवाडी	171070	71473	70965	142438	83.26	44600	0
5	281-पन्हाळा	160412	68421	66968	135389	84.40	0	56525
6	282-सांगरूळ	194456	86780	78363	165143	84.93	99439	0
7	283-राधानगरी	198668	80562	76253	156815	78.93	39895	0
8	284-कोल्हापूर	217736	76176	65886	142062	65.25	76157	0
9	285-करवीर	258178	102111	92461	194572	75.36	0	74305
10	286-कागल	183059	82636	79623	162259	88.64	0	79533
11	287-गडहिंग्लज	177008	66073	68441	134514	75.99	0	74503
12	288-चंदगड	178187	71234	75741	146975	82.48	0	43204
विधानसभा एकूण		2457938	978290	916550	1894840	77.09	466800	328070

नक्ता क्रमांक - 14.3

लोकसभा व विधानसभा निवडणुकीबाबतची आकडेवारी

जिल्हा- कोल्हापूर

अ. क्र.	मतदारसंघाचे नाव	पक्षनिहाय मिळालेली मते (संख्या)							
		जनता दल(U)	जनसुराज्य शक्ती	जनता दल (S)	भा.ज.प.	शिवसेना	बहुजन समाज पार्टी	अपक्ष	इतर पक्ष
(1)	(2)	(10)	(11)	(12)	(13)	(14)	15	16	17
लोकसभा निवडणूक :		महिना व वर्ष - मे - 2004							
1	47-इचलकरंजी	0	8109	0	0	321223	0	27437	20155
2	48-कोल्हापूर	0	0	0	0	387169	10987	0	13266
लोकसभा एकूण		0	8109	0	0	708392	10987	27437	33421
विधानसभा निवडणूक :		महिना व वर्ष - आक्टोबर- 2004							
1	277-शिरोळ	0	0	0	0	11884	3281	108745	0
2	278-इचलकरंजी	1826	0	0	0	0	4708	58127	10622
3	279-वडगाव	0	67489	0	0	14966	1235	3704	12357
4	280-शाहूवाडी	0	38003	0	0	51075	1365	3123	4189
5	281-पन्हाळा	0	66256	0	0	10298	2306	0	0
6	282-सांगरूळ	0	0	0	0	6952	2391	1893	54442
7	283-राधानगरी	0	0	6722	0	9136	1797	99236	0
8	284-कोल्हापूर	0	3898	0	0	48015	1071	0	12898
9	285-करवीर	0	0	0	0	0	2112	118108	0
10	286-कागल	0	0	0	0	78408	1270	2983	0
11	287-गडहिंग्लज	0	27216	26876	0	3526	2390	0	0
12	288-चंदगड	0	47738	0	0	47727	1688	3076	3525
विधानसभा एकूण		1826	250600	33598	0	281937	25614	398995	98033

आधार - जिल्हा निवडणूक अधिकारी, जिल्हाधिकारी कार्यालय, कोल्हापूर