

STATISTICAL ABSTRACT
RAIGAD 2004 05

MAHARASHTRA ECONOMICS
AND STATISTICS

G.I.P.E.



जिल्हा सामाजिक व आर्थिक समालोचन

रायगड जिल्हा

२००४-२००५



अर्थ व सांख्यिकी संचालनालय
महाराष्ट्र शासन
मुंबई

सामाजिक व आर्थिक
समालोचन
2004-2005
रायगड जिल्हा

अर्थ व सांख्यिकी संचालनालय,
महाराष्ट्र शासन,
मुंबई

अनुक्रमणिका

जिल्हा सामाजिक व आर्थिक समालोचन - 2004-05

जिल्हा - रायगड

तक्ता क्र.	विषय	पृष्ठ क्र.
1	2	3
भाग-1 समालोचन		
	जिल्हाचा समग्र आढावा	1 ते 13
	दृष्टिक्षेपात जिल्हा	1 ते 7
	रस्ते आणि तालुका सीमा दर्शविणारा जिल्हाचा नकाशा	1
	निवडक आलेख	1 ते 5
भाग-2 सांख्यिकीय तक्ते		
1. निवडक निर्देशक		
1.1	निवडक निर्देशक (1960-2004)	1
2. लोकसंख्याविषयक आकडेवारी		
2.1	लोकसंख्याविषयक निवडक आकडेवारी	6
2.2	लोकसंख्या आणि वृद्धिदर	10
2.3	शहरांची वर्गवारी आणि त्यांची लोकसंख्या	11
2.4	मुख्य व सीमांतिक काम करणा-यांचे उद्योगगटनिहाय वर्गीकरण	12
2.5	धर्म व वयोगटानुसार लोकसंख्या	13
2.6	वारिद्रय रेषेखालील ग्रामीण कुटुंबे	14
3. जिल्हा उत्पन्न अंदाज		
3.1	क्षेत्रवार जिल्हा उत्पन्न व दरडोई जिल्हा उत्पन्न - चालू किमतीनुसार	15
3.2	क्षेत्रवार जिल्हा उत्पन्न व दरडोई जिल्हा उत्पन्न - स्थिर किमतीनुसार	16
4. किंमतीविषयक आकडेवारी		
4.1	निवडक कृषिमालाच्या सरासरी घाऊक किमती	17
4.2	जिल्हा मुख्यालयातील महत्त्वाच्या वस्तूच्या मासिक सरासरी किरकोळ किमती	19
4.3	ग्राहक किमतीचे निर्देशांक	25
4.4	किमतीचे महत्त्वाचे निर्देशांक	26
5. जमीन महसूल, स्थानिक संस्थांचे उत्पन्न/ खर्च, बँकिंग, विमा आणि अल्पबचतविषयक आकडेवारी		
5.1	गोळा केलेला जमीन महसूल	27
5.2	स्थानिक स्वराज्य संस्थांचे उत्पन्न व खर्च	28
5.3	बँक कार्यालये, वर्गीकृत बँकाची संख्या, टेवी व फर्जे	29
5.4	अल्पबचत कार्यक्रमाची प्रगती	30
5.5	आयुधिमामाविषयक आकडेवारी	31

अनुक्रमणिका

जिल्हा सामाजिक व आर्थिक समालोचन - 2004-05

जिल्हा - रायगड

तक्ता क्र.	विषय	पृष्ठ क्र.
1	2	3
6. कृषि व पशु विषयक आकडेवारी		
6.1	जमिनीचा वापर	32
6.2	निरनिराळ्या पिकाखालील क्षेत्र	34
6.3	मुख्य पिकाचे दर हेक्टरी अदाजित उत्पादन	43
6.4	निवडक केंद्रातील पर्जन्य दिवसांची संख्या व एकूण पर्जन्य	44
6.5	विविध साधनाखालील ओलिताचे क्षेत्र	45
6.6	निरनिराळ्या पिकाखालील ओलिताचे क्षेत्र	46
6.7	सिंचन विहिरी	52
6.8	कू पनलिका, हातपंप व विद्युत् पंप	53
6.9	लघुपाटबंधा-यांची कामे	54
6.10	मोठे व मध्यम पाटबंधारे प्रकल्प	57
6.11	वहिती धारणेचा प्रकार आणि क्षेत्रफळ गटानुसार वर्गीकरण	58
6.12	कृषि अवजारे	59
6.13	पशुधन	60
6.14	पशुवैद्यकीय संस्था	67
6.15	मान्यताप्राप्त पशुवधगृहे आणि त्यात कत्तल केलेल्या पशूंची संख्या	69
6.16	वनक्षेत्र	70
6.17	मुख्य व गौण वन उत्पादने	71
6.18	भूजल मत्स्यव्यवसाय	72
6.18अ	सागरी मत्स्य व्यवसाय	73
6.19	दुग्ध विकास सहकारी संस्था	74
7. सहकार क्षेत्र		
7.1	विविध प्रकारच्या सहकारी संस्था	75
7.2	सहकारी संस्थांची वित्तीय स्थिती	76
7.3	सहकारी संस्थांची लेखा परीक्षण वर्गाप्रमाणे संख्या	77
7.4	राज्य/जिल्हा कार्यक्षेत्र असलेल्या सहकारी बँकांचे कार्य	78
7.5	सहकारी संस्थांचे कार्य	79
7.6	बिगरकृषि सहकारी पत संस्थांचे कार्य	81
7.7	जिल्हा आणि प्राथमिक पणन संस्थांचे कार्य	82
7.8	नियंत्रित बाजारपेठांतील कृषि मालाची वार्षिक आवक	85
7.9	परवानाधारक सावकारांची संख्या आणि त्यांनी दिलेली कर्जे	88

अनुक्रमणिका

जिल्हा सामाजिक व आर्थिक समालोचन - 2004-05

जिल्हा - रायगड

तक्ता क्र.	विषय	पृष्ठ क्र.
1	2	3
8. वीज आणि परिवहन व वळणवळण		
8.1	विद्युतीकरण झालेल्या शहरांची व गावांची संख्या आणि त्यांची लोकसंख्या	89
8.2	विजेचा वापर	89
8.3	प्रकार व पृष्ठभाग यानुसार रस्त्यांची लांबी	90
8.4	मोटर वाहनांची आणि परवानाधारकांची संख्या	91
8.5	महाराष्ट्र राज्य मार्ग परिवहन महामंडळाची प्रवासी वाहतूक	92
8.6	पोस्ट, खाजगी व सार्वजनिक दूरध्वनीची संख्या	93
9. रोजगार व उद्योगविषयक आकडेवारी		
9.1	कारखान्यातील कामगारांची दैनिक सरासरी संख्या	94
9.2	रोजगार व स्वयंरोजगार मार्गदर्शन केंद्रातील आकडेवारी	99
9.3	शासकीय व स्थानिक स्वराज्य संस्थांतील कर्मचा-यांची संख्या	100
9.4	निरनिराळ्या उद्योगांतील रोजगार	101
9.5	कृषि व बिगर -कृषि उद्योग	102
9.6	प्रमुख उद्योग गटानुसार उद्योगांची आणि नियमित काम करणा-या कामगारांची संख्या	103
9.7	महत्त्वाच्या उद्योग गटानुसार कृषि व बिगरकृषि आस्थापनांची व त्यातील कामगारांची संख्या	104
10. शिक्षण		
10.1	शैक्षणिक संस्थांची संख्या	105
10.2	शैक्षणिक संस्थातील शिक्षकांची संख्या	107
10.3	शैक्षणिक संस्थातील विद्यार्थी संख्या	109
10.4	शैक्षणिक संस्थातील अनुसूचित जातीची विद्यार्थी संख्या	111
10.5	शैक्षणिक संस्थातील अनुसूचित जमातीची विद्यार्थी संख्या	113
10.6	शारीरिक शिक्षण महाविद्यालये, क्रीडांगणे, क्रीडा संस्था आणि क्रीडा शिष्यवृत्तीधारक	115
10.7	इयत्तानिहाय विद्यार्थ्यांची संख्या	116
11. सार्वजनिक आरोग्य		
11.1	सार्वजनिक व शासन सहाय्यित वैद्यकीय सुविधांची माहिती	118
11.2	नोंदणी केलेल्या जन्म-मृत्यूंची संख्या	120
11.3	विविध कारणांनुसार मृत्यूंची संख्या	122
11.4	माता व बाल संगोपन कार्यक्रमांतर्गत लस टोचणी	123
11.5	कुटुंब कल्याण कार्यक्रम	124

अनुक्रमणिका

जिल्हा सामाजिक व आर्थिक समालोचन - 2004-05

जिल्हा - रायगड

तक्ता क्र.	विषय	पृष्ठ क्र.
1	2	3
12. योजना		
12.1	विविध विकास शीर्षाखाली झालेला योजनांतर्गत खर्च	125
12.2	रोजगार हमी योजना	127
12.3	रोजगार हमी योजनेखाली घेतलेली कामे, त्यावरील रोजगार व खर्च	128
12.4	पिण्याच्या पाण्याच्या सोयी व टंचाईसंबंधी केलेल्या उपाययोजना	129
12.5	रासायनिक खतांचे वाटप	131
12.6	साखर कारखाने	132
12.7	वीस कलमी कार्यक्रमाची भौतिक प्रगती	133
12.8	स्थानिक विकास कार्यक्रम (लोकसभा मतदार संघ)	134
12.9	स्थानिक विकास कार्यक्रम (विधानसभा मतदार संघ)	134
12.10	स्थानिक विकास कार्यक्रम (राज्यसभा सदस्य)	135
12.11	स्थानिक विकास कार्यक्रम (विधानपरिषद सदस्य)	135
13. न्याय व प्रशासन		
13.1	पोलीस अधिकारी/ कर्मचारी यांची संख्या	136
13.2	दिवाणी व फौजदारी न्यायालयांत निकाली काढलेली कामे/प्रकरणे	137
14. संकीर्ण		
14.1	चित्रपट गृहविषयक आकडेवारी	138
14.2	मुद्रणालये आणि त्यांनी प्रकाशित केलेली वर्तमानपत्रे व नियतकालिके	139
14.3	लोकसभा व विधानसभा निवडणूकाबाबतची आकडेवारी	140

भाग : 1

रायगड जिल्हयाचा समग्र आढावा
पाने 1 ते 13

दृष्टिक्षेपात जिल्हा
पाने : I ते VII

रायगड जिल्हयाचा नकाशा
पान - 1

निवडक आलेख
पाने 1 ते 5

जिल्हा सामाजिक व आर्थिक समालोचन २००४ - २००५.

जिल्हा रायगड

प्रास्ताविक :- महाराष्ट्र राज्याला लाभलेल्या सुमारे 720 कि.मी. लांबीच्या समुद्र किना-या - लगतच्या कोंकण पट्टीत एकूण चार जिल्ह्यांचा समावेश आहे. हे चार जिल्हे कोंकण विभागामध्ये समाविष्ट आहेत. या चार जिल्ह्यांपैकी रायगड हा एक जिल्हा आहे. रायगड जिल्हा 17.51 अंश उत्तर ते 19.80 अंश उत्तर अक्षांश आणि 72.51 अंश पूर्व ते 73.40 अंश पूर्व रेखांश यामध्ये पसरलेला आहे. जिल्ह्याची पूर्वेकडील सीमा सह्याद्री पर्वताच्या लहान मोठ्या रांगांनी वेढलेली असून त्याला लागून पुणे जिल्ह्याची हद्द सुरु होते. जिल्ह्याच्या पश्चिमेला अरबी समुद्र असून दक्षिणेला असलेल्या सावित्री नदीने रत्नागिरी व रायगड जिल्ह्याची दक्षिण सीमा निश्चित केली आहे. अग्नेय दिशेला सातारा, उत्तरेला ठाणे तर वायव्येला मुंबई हे जिल्हे आहेत.

1] भौगोलिक वैशिष्ट्ये :- भौगोलिकदृष्ट्या रायगड जिल्हा साधारणपणे तीन विंचोळ्या पट्ट्यात विभागला गेलेला आहे. अ] समुद्र किना-यालगतचा पट्टा ब] सुपिक व सपाट जमिनीचा मध्य भागातील पट्टा क] पूर्वेकडील डोंगराळ भाग.

जिल्ह्याच्या समुद्र किना-यालगतच्या पट्ट्यात अलिबाग, उरण, मुरुड, श्रीवर्धन या तालुक्यांचा समावेश होतो. अलिबाग शहर हे जिल्ह्याच्या मुख्यालयाचे ठिकाण असून समुद्र किना-यालगत वसलेले आहे. मध्य भागातील जमिनीचा पट्टा साधारणपणे सपाट व सुपिक आहे. जिल्ह्याच्या एकूण क्षेत्रफळाच्या सुमारे 1/3 भाग या पट्ट्याने व्यापलेला आहे. यामध्ये प्रामुख्याने भाताचे पिक मोठ्या प्रमाणावर घेतले जाते. पूर्वेकडे असलेले कर्जत, खालापूर तालुके व माणगाव व महाड तालुक्यांचा ईशान्येकडील भाग आणि सुधागड, पोलादपूर तालुक्यांचा काही भाग सह्याद्री पर्वताच्या रांगांनी व्यापलेला आहे. जिल्ह्याचा अति पूर्वेकडील भाग डोंगर उतरणीचा असल्यामुळे तेथे शेती करता येत नाही. त्याच प्रमाणे जंगलसुध्दा फारशी नाहीत. त्यामुळे या भागात राहणा-या लोकांचे जीवन अत्यंत कष्टाचे आहे. मैदानी भाग वगळल्यास जिल्ह्याच्या एकूण क्षेत्रफळापैकी बराच भाग डोंगर व उंच सखल पर्वतराजींनी व्यापलेला आहे. त्याच प्रमाणे समुद्र सपाटीपासून उंचीवर असणारी काही महत्त्वाची पर्वत शिखरे पुढीलप्रमाणे आहेत. महाल मि-या [335 मी.] सरसगड [436.8 मी.] कर्नाळ [475 मी.] रतनगड [584 मी.] सागरगड [414मी.] माणिकगड [572.41 मी.] तर सुधागड [604 मी.] व जिल्ह्यात महाराष्ट्राचे गौरव स्थान इतिहास प्रसिध्द रायगड किल्ला [870 मी.] आहे. किल्ल्याचे डोंगर सह्याद्री पर्वताच्या तुटलेल्या रांगांचे भाग आहेत.

2] नद्या :- जिल्ह्यात उत्तरेकडील भागात उल्हास, पाताळगंगा आणि अंबा, मध्य भागात कुंडलिका आणि दक्षिण भागात सावित्री, घोड आणि काळ या महत्त्वाच्या नद्या आहेत. या नद्या पश्चिम वाहिनी असून पावसाचे पाणी या नद्यांमधून अरबी समुद्राला जाऊन मिळते. कर्जत तालुक्यातील पेज नदीच्या खो-यान, खालापूर तालुक्यातील पाताळगंगा नदीच्या खो-यात सह्याद्री पर्वताचे उंच कडे आहेत. त्यामुळे अनुक्रमे भिवपूरी, खोपोली व भिरा या तीन जल विद्युत् निर्मिती केंद्रांना उत्तम जागा लाभल्या आहेत. उल्हास नदी जिल्ह्याच्या उत्तर भागात सुमारे 24 कि.मी वाहिल्यावर ठाणे जिल्ह्यात प्रवेश करते. पेण तालुक्यातून पूर्वे - पश्चिम वाहणारी पाताळगंगा नदी अंतोरा खाडीपासून पुढे नौकानयनास उपयोगी पडते. जिल्ह्यात सुमारे 66 कि.मी. लांबीचा प्रवाह असलेली अंबा नदी भरतीच्यावेळी नागोठण्यापासून पुढे सुमारे 38

कि.मी. जल वाहतूकीस उपयोगी पडते. कुंडलिका नदी जिल्ह्याच्या मध्य भागातून वाहणारी एक महत्वाची नदी आहे. कुंडलिका नदी च्या एकूण 80 कि.मी. प्रवाहापैकी शेवटचा 22 कि.मी. चा रोहा ते रेवडंडा यानधील प्रवाह जल वाहतूकीस उपयोगी पडतो. पोलादपूर व महाड तालुक्यातून वाहणा-या सावित्री नदीचा प्रवाह 100 कि.मी. लांबीचा आहे. भरतीच्यावेळी या नदीचा दासगावपासून पुढचा सुमारे 50 कि.मी. लांबीचा प्रवाह नौकानयनास उपयोगी पडतो. घोड व काळ या नद्या एकमेकीस माणगाव जवळ मिळतात व नंतर सुमारे 18 कि.मी. वाहिल्यावर सावित्री नदीला मिळतात. जिल्ह्यातील नद्या डोंगर उतारांमुळे पावसाळ्यात जोरात वाहतात परंतु उन्हाळ्यात कोरड्या पडतात. कोंकण पट्ट्यात चिंचोळ्या भागामुळे सह्याद्रीत उगम पावून लगेच अरबी समुद्रात मिळत असल्याने सर्वच नद्यांच्या प्रवाहांची लांबी जास्त नाही. बहुतेक नद्यांच्या पात्रात समुद्राचे खारे पाणी शिरत असल्याने त्या पाण्याचा शेतीसाठी फारसा उपयोग होत नाही.

3] समुद्र किनारा :- जिल्ह्याच्या सुमारे 240 कि.मी. लांबीच्या समुद्र किना-यावर बागमांडला, व दिधी [तालुका श्रीवर्धन] रेवडंडा, रेवस [तालुका अलिबाग] मोरा [तालुका उरण] राजपूरी [तालुका मुरुड] इत्यादी स्थानिक महत्वाची बंदरे आहेत. मुंबई बंदरासमोरच या जिल्ह्यातील उरण तालुक्यातील न्हावा - शेवा हे एक नविन अत्याधुनिक बंदर बांधले आहे. या बंदरामुळे मूळच्या मुंबई बंदरावरील ताण कमी झाला आहे. त्याचप्रमाणे माल वाहतूकीमध्येही नियमितता व सुरळीतपणा आला आहे.

4] अर्थव्यवस्था :- भरपूर पर्जन्यमान, डोंगराळ भाग, हंगामी वाहणा-या नद्या, विपुल जंगले असणा-या या जिल्ह्याची अर्थव्यवस्था शेती, मच्छिमारी व इतर प्राथमिक व्यवसायावर अवलंबून आहे. तथापि झपाट्याने औद्योगिकरण झालेल्या व होत असलेल्या या जिल्ह्यात मोठे, मध्यम व लघु उद्योगांबरोबरच कुटीर उद्योगांचीही संख्या वाढत आहे. पनवेल, खोपोली, उरण, रोहा व महाड ही विकसित होत असलेली औद्योगिक केंद्रे व सार्वजनिक क्षेत्रातील मोठ्या उद्योगांमुळे विकास पावलेली रसायनी [तालुका पनवेल] थळ - वायशेत [तालुका अलिबाग] व नागोठणे [तालुका रोहा] येथील औद्योगिक केंद्रे जिल्ह्यातील लोकांना दिवसेंदिवस वाढता रोजगार पुरवित आहेत.

4.1 उरण येथील बांबे हायच्या कच्च्या तेलापासून मिळणा-या इथेन व प्रॉपीन या वायुवर प्रक्रिया करून इथिलीन मिळण्यासाठी नागोठणे येथे इंडियन पेट्रो केमिकल्स या केंद्र शासनाच्या अंगिकृत व्यवसायाने महाराष्ट्र वायू विभाजन हा प्रकल्प उभारला आहे. या प्रकल्पामधून कमी घनतेचे पोलिथिन व लिनिअर अथिलिन ऑक्साईड, ड्राय इथिलिन, ग्लायकॉल, ब्यूटेन ही विविध प्रकारची उत्पादने होत आहेत. या प्रकल्पाची साधारणतः 1,800 ते 2,000 कुशल व अकुशल कामगारांना रोजगार देण्याची क्षमता आहे. अलिबाग येथून जवळच असलेल्या थळ - वायशेत येथे जवळपास 300 हेक्टर जमीनीवर राष्ट्रीय केमिकल्स व फर्टिलायझर हा खत कारखाना सुमारे 1,200 कोटी रुपये खर्च करून उभारण्यात आलेला आहे. या कारखान्यातून उत्पादित होणा-या सुफला व उज्वला खतांनी आयली गुणवत्ता सिध्द केली आहे. सार्वजनिक क्षेत्रातल्या या भव्य व अत्यंत सुसज्ज कारखान्याने या क्षेत्रातला नफा मिळविणारा एकमेव कारखाना असा नावलौकीक मिळविला आहे थळ खत कारखाना विस्तारित करण्यासाठी भारत सरकारने प्राथमिक परवानगी दिली आहे. या योजनेअंतर्गत थळ येथे 1,350 टन अमोनिया व 2,200 टन युरिया प्रतिदिन तयार करणारी दोन संयंत्रे उभारली गेली आहेत. नाफ्ता किंवा द्रव नैसर्गिक वायू किंवा दोन्ही एकत्रित यांचा कच्चा माल म्हणून तयार होईल.

या विस्तारित प्रकल्पासाठी सुमारे 1,900 कोटी रुपये खर्च अपेक्षित आहे. सध्या 1,350 टन प्रतिदिन क्षमतेची दोन अमोनिया व 1,500 टन क्षमतेची तीन युरिया अशी एकूण पाच संयंत्रे आहेत.

मुंबई बंदरावरील वाहतुकीचा ताण कमी करण्याच्या दृष्टीने केंद्र शासनाने एक महत्वाकांक्षी निर्णय घेऊन कोटयावधी रुपये खर्च करून सर्व सोयीनीयुक्त उरण तालुक्यातील न्हावा-शेवा येथे बंदर उभारले आहे. महाराष्ट्र शासनाच्या मुंबई महानगर प्राधिकरणाने घेतलेल्या निर्णयानुसार मुंबईच्या कर्नाक बंदर आणि वारुवाला या भागातील घाऊक पोलाद बाजार कळंबोली ता. पनवेल येथे स्थलांतरीत झाला आहे. या बाजारामुळे मुंबईच्या वाहतूक व इतर बाबींवरील ताण हलका होण्यास मदत झाली आहे. 325 हेक्टर क्षेत्रावर सिडकोने ही बाजारपेठ वसविली आहे. अत्यंत नियोजनपूर्वक बांधण्यात आलेल्या या बाजारपेठेत लोखंडाच्या घाऊक खरेदी विक्रीसाठी तसेच साठवणूकीसाठी लागणा-या सर्व सोयी सवलती उपलब्ध करून देण्यात आल्या आहेत. रायगड जिल्ह्यात भारत सरकारचे 9 प्रकल्प कार्यान्वीत असून त्यामध्ये 2,500 कोटी रुपयांची भांडवल गुंतवणूक करण्यात आली आहे.

अलिबाग तालुक्यातील उसर येथे गॅस ऑर्थोरिटी ऑफ इंडिया [गेल] या सार्वजनिक क्षेत्रातील उद्योगाने उभारलेला गॅसवर प्रक्रीया करण्याच्या प्रकल्पाचे उद्घाटन दिनांक 28/11/ 1998 रोजी करण्यात आले. उसर येथे 1.30 हेक्टर जमिनीवर उभारलेला सुमारे 320 कोटी रुपयांचा प्रकल्प असून तेल व नैसर्गिक वायू मंडळाकडून (ओ . एन. जी. सी.) येणा-या 50 लाख घनमिटर गॅसवर रोज प्रक्रीया करून त्याद्वारे 1 लाख 40 हजार टन एल्.पी.जी. गॅसचे उत्पादन होत आहे. त्यातून 1 कोटी गॅस सिलिंडरची गरज भागते.

4.2 रायगड जिल्ह्यात सुमारे 21,576 कोटी रुपये गुंतवणूकीचे 281 मध्यम व मोठ्या प्रकल्पांकरिता परवानग्या देण्यात आल्या आहेत. त्यापैकी 1,028 कोटी रुपये गुंतवणूकीचे 62 प्रकल्प पूर्ण होत आहेत. 1,343 कोटीच्या एकूण 48 प्रकल्पांची कामे प्रगतीपथावर आहेत. तर 19,205 कोटी रुपयांच्या 87 प्रकल्पांची उभारणी करण्यात येत आहे.

4.3 विविध क्षेत्रात एकूण 1,757 लघु उद्योग नोंदणीकृत झाले आहेत. सर्वाधिक आर्थिक गुंतवणूक 14,887 लाख रुपये रासायनिक उद्योगात तर त्या खालोखाल 14,749 लाख रुपये गुंतवणूक इजिनिअरिंग उद्योगामध्ये आहे. 800 कोटी रुपये गुंतवणूक करून डोलवी ता. पेण येथे निप्पोन डेनरो कंपनीचा (इस्पात ग्रुप ऑफ इंडस्ट्रिज) खाजगी क्षेत्रात स्पाँज आयर्न प्रकल्प 1994-95 वर्षात कार्यान्वीत झाला आहे. तसेच बिल्टा ग्रुप ऑफ इंडस्ट्रिजचा विक्रम इस्पात हा प्रकल्प साळाव ता. मुरुड येथे कार्यान्वीत झाला आहे.

4.4 कोंकण रेल्वे मार्ग पूर्ण झाला असून प्रवासी वाहतूक सुरु आहे. या मार्गावर लहान मोठे अनेक बोगदे व पूल आहेत. बोगद्यांपैकी नातुवाडीचा बोगदा सर्वात मोठा म्हणजे 4,289 मीटर लांबीचा तर सावित्री नदीवरील 342.8 मीटर पूल सर्वात जास्त लांबीचा आहे. खर्चाच्या संदर्भात गेल्या अनेक वर्षांत जे मोठे रेल्वे मार्ग तयार करण्यात आले त्या प्रकल्पावरील प्रति कि.मी. खर्च 4.5 कोटी रुपये होता. तर कोंकण रेल्वे महामंडळाने केलेला खर्च फक्त 2.5 कोटी रुपये आहे. 1997-98 वर्षात कोंकण रेल्वे मार्गामुळे मुंबई ते मंगलोर प्रवासाचे अंतर 2,041 कि.मी. वरून 991 कि.मी. पर्यंत कमी झाले आहे. म्हणजेच 1,050 कि.मी. अंतर कमी झाल्याने इंधनाचा व इतर खर्च कमी झाला आहे.

4.5 जिल्ह्याचे वाढते औद्योगीकरण विचाराने घेऊन विद्युत पुरवठा करण्यासाठी पाताळगंगा तालुका पनवेल येथे 410 मेगावॉट क्षमतेचा गॅस किंवा नैफतावर आधारीत वीज

निर्मिती करण्याच्या रिलायन्स इंडस्ट्रिज लिमिटेडच्या प्रस्तावास मान्यता देण्यात आली आहे. या प्रकल्पाचा एकूण मांडवली खर्च 1,380 कोटी रुपये आहे. पाताळगंगा येथे महाराष्ट्र राज्य औद्योगिक विकास महामंडळाकडून 100 एकर जमीन रिलायन्सला देण्यात आली आहे. एकंदरीत जिल्ह्याचे औद्योगिकरण अत्यंत वेगाने होत आहे. राज्यातील मुंबई, ठाणे व पुणे या महत्वाच्या ठिकाणास लागून हा जिल्हा असल्याने येथील फळे, भाजीपाला व मासे यांना मोठी बाजारपेठ उपलब्ध आहे.

5] क्षेत्रफळ आणि प्रशासन : जिल्ह्याचे क्षेत्रफळ 7,148 चौ.कि.मी. असून ते महाराष्ट्र राज्याच्या एकूण क्षेत्रफळाच्या 2.32 इतके आहे. रायगड जिल्हा कोंकण महसूल विभागात येत असून प्रशासकीय कामाच्या दृष्टीने अलिबाग, पनवेल व महाड असे तीन उपविभाग होते. माणगाव या चौथ्या उपविभागाची निर्मिती 26 जानेवारी 1992 रोजी करण्यात आली आहे. दिनांक 26 जून 1999 पासून महाराष्ट्र शासनाने माणगाव तालुक्याची पुनर्रचना करून 62 गावांचा तळा हा नविन तालुका निर्माण केला असून त्याचे मुख्यालय तळा येथे ठेवण्यात आले आहे. त्यामुळे रायगड जिल्ह्यात एकूण पंधरा तालुके झाले आहेत. सदर पंधरा तालुक्यांची विभागवार वर्गवारी खालीलप्रमाणे आहे.

1. अलिबाग :- अलिबाग, पेण, मुरुड.
2. पनवेल :- पनवेल, उरण, कर्जत, खालापूर.
3. महाड :- महाड, पौलादपूर, म्हसळा, श्रीवर्धन.
4. माणगाव :- माणगाव, रोहा, तळा, सुधागड.

जिल्ह्यात सर्वात जास्त क्षेत्रफळ महाड तालुक्याचे तर सर्वात कमी क्षेत्रफळाचा उरण तालुका आहे. जिल्ह्यात एकूण 1,919 गावे असून त्यापैकी 60 गावे ओसाड आहेत. अलिबाग तालुक्यात सर्वात जास्त म्हणजे 215 गावे आहेत तर उरण व तळा तालुक्यात सर्वात कमी म्हणजेच प्रत्येकी 62 गावे आहेत. जिल्ह्यात एकूण 26 शहरे असून 11 शहरांचे प्रशासन नगरपालिका चालवितात.

6] लोकसंख्या :- 2001 च्या जनगणनेनुसार जिल्ह्यातील लोकसंख्येची घनता दर चौ.कि.मी. ला 309 आहे. निरनिराळ्या तालुक्यातील घनतेचा विचार केला तर उरण तालुक्यात सर्वात जास्त (753) तर सुधागड तालुक्यात सर्वात कमी (137) घनता आढळून येते. 2001 च्या जनगणनेनुसार जिल्ह्याची एकूण लोकसंख्या 22,07,929 इतकी आहे या लोकसंख्येपैकी 50.62 टक्के पुरुष तर 49.38 टक्के स्त्रीया आहेत. एकूण लोकसंख्येचा विचार केल्यास पनवेल तालुक्यात सर्वात जास्त तर तळा तालुक्यात सर्वात कमी लोकसंख्या आहे. 1991 ते 2001 या दहा वर्षात जिल्ह्याची लोकसंख्या 20.99 टक्क्यांनी वाढली आहे. ग्रामीण लोकसंख्येच्या बाबतीत ही वाढ 11.82 टक्के तर नागरी लोकसंख्येच्या बाबतीत ही वाढ 62.74 टक्के दिसून येते.

6.1 2001 च्या जनगणनेनुसार जिल्ह्यातील लोकसंख्येपैकी 41.40 टक्के म्हणजेच 914 हजार लोक काम करणारे असून त्यापैकी 28.55 टक्के शेतकरी, 20.36 टक्के शेतमजूर, 2.66 टक्के घरगुती उद्योग व 48.43 टक्के इतर काम करणारे आहेत.

7] जिल्हा उत्पन्न अंदाज :- रायगड जिल्ह्याचे चालू किंमतीनुसार वर्ष 2004-05 चे दरडोई निव्वळ उत्पन्न 37,541 रुपये इतके होते. तर राज्याचे दरडोई उत्पन्न 2003-04 मध्ये 33,196 रुपये होते.

जिल्हा स्तरावरील उत्पन्नाचे अचूक अंदाज करण्यासाठी प्रवेशला संचयित होणारे उत्पन्न ही संकल्पना वापरणे योग्य विसले तरी जिल्हा स्तरावरील आर्थिक उलाढालीचा परिणाम जिल्ह्यापुरताच मर्यादित राहत नसल्याने संबंधित जिल्ह्याला बाहेरून प्राप्त होणारे व संबंधित जिल्ह्यातून बाहेर जाणा-या उत्पन्नाचे मोजमाप करणे शक्य नसल्याने, सवर पध्दतीचा वापर करता येत नाही. त्यामुळे उत्पन्न स्त्रोत पध्दती (Income originating approach) या संकल्पनेचा अवलंब करून जिल्हा स्तरावरील उत्पन्नाचे अंदाज तयार करण्यात आलेले आहेत.

जिल्हा उत्पन्नाचे अंदाज तयार करण्याकरीता लागणारी मुलभूत माहिती अजूनही समाधानकारकरीत्या उपलब्ध नाही. प्राथमिक क्षेत्राकरीता बहुतांश आकडेवारी उपलब्ध आहे. तथापि ज्या क्षेत्राकरीता आकडेवारी अतिशय अल्पशा प्रमाणात उपलब्ध आहे. ज्या क्षेत्राकरीता जिल्हा स्तरावरील आकडेवारी उपलब्ध नाही. त्या क्षेत्राकरीता जिल्हावार अनुरूप असे निर्देशांक वापरून त्या आधारे राज्य स्तरावरील उत्पन्नाची जिल्ह्यामध्ये विभागणी करण्यात आलेली आहे.

आकडेवारी उपलब्धतेचा अभाव, अनुरूप निर्देशांकांचा वापर तसेच पध्दतीमधील अंगभूत उणीवा या सर्वांमुळे जिल्हा उत्पन्नाचे अंदाज बांधण्यामध्ये मर्यादा येत असल्याने हे अंदाज ढोबळ मानाने जिल्ह्यातील उत्पन्नाची प्रातळी आजमावण्याकरीता वापरावेत. या प्रकाशनात प्रकाशित केलेले जिल्हा उत्पन्नाचे अंदाज वापरतांना वरील मर्यादा लक्षात घ्याव्यात अशा सूचना आहेत.

8] पर्जन्यमान :- जिल्ह्यात नैऋत्य मोसमी वा-यांपासून साधारणतः जून ते ऑक्टोबर महिन्यात पाऊस पडतो. 2005 या वर्षी जुनच्या पहिल्या सप्ताहाच्या सुमारास पाऊस सुरु झाला. प्रत्येक तालुक्याच्या ठिकाणी एक त्याशिवाय माथेरान येथे एक अशी एकूण 16 पर्जन्यमापन केंद्रे आहेत. 2005 या वर्षात जिल्ह्यात सरासरी पर्जन्यमान 4079 मि.मी.इतके आहे. साधारणपणे किना-यालगत पावसाचे प्रमाण कमी असल्याचे दिसून येते. 2005 या वर्षात सर्वात जास्त पाऊस [5263.6 मि.मी.] माथेरान येथे तर सर्वात कमी पाऊस [2354.9 मि.मी.] उरण येथे पडला.

9] तापमान :- 2005 ची तापमानविषयक आकडेवारी उपलब्ध झाली नाही.

10] शेती :- या पुस्तिकेत 1998-99 या संदर्भ वर्षाची शेतीविषयक आकडेवारी देण्यात आली आहे.त्यानुसार जिल्ह्याचे एकूण भौगोलिक क्षेत्र 686892 हेक्टर असून त्यापैकी 148694 हे. जंगलव्याप्त, 155821 हे. शेतीला उपलब्ध नसलेले क्षेत्र, 87793 हे. पडीक जमीनीव्यतिरिक्त लागवड न केलेले इतर क्षेत्र 51976 हे. पडीक क्षेत्र, व 205158 हे. निव्वळ कसलेले क्षेत्र आहे. लागवडीखालील एकूणक्षेत्र 236500 हे. असून दुबार पिकाखाली आणले गेलेले क्षेत्र 31342 हे. आहे.

11] निरनिराळ्या पिकांखालील क्षेत्र :- जिल्ह्यात मुख्य खरीप पिक भात [तांदुळ] आहे. त्याबरोबरच नाचणी व वरी ही पिके खरीप हंगामात घेतली जातात. उन्हाळ्यात सिंचनक्षेत्रात भात आणि काही ठिकाणी कडधान्ये व भाजीपाल्याची पिके घेतली जातात. नारळ व सुपारी यासारख्या कठीण कवचाच्या फळांचे उत्पादन थोड्या फार प्रमाणात घेतले जाते. जिल्ह्याची विशिष्ट भौगोलिक परिस्थिती व त्यामुळे अल्प प्रमाणात उत्पन्न होणा-या सिंचनाच्या सोयी, तसेच विशिष्ट हवामान यामुळे रब्बीचा हंगाम जाणवण्याइतका महत्वाचा नसतो जिल्ह्यात 1998 - 1999 वर्षात भात [तांदुळ] या पिकांखाली 141700 हे. क्षेत्र होते. तर वरी या

पिकाखालील क्षेत्र 7000 हे होते. 12600 हे. क्षेत्रात नाचणीचे पिक घेतले होते. याशिवाय हरभरा , तूर इत्यादी कडधान्य पिकाखालील एकूण क्षेत्र 13100 हे. इतके होते. खालील तक्त्यात प्रमुख भात पिकाखालील क्षेत्र कमी होत असल्याचे दिसून येते. जिल्ह्यात होणाऱ्या औद्योगिक प्रगतीचा हा परिणाम असावा.

(क्षेत्र हेक्टरमध्ये)

पिक	1990-91	1997-98	1998-99
भात	1,52,341(अंतिम)	1,38,985(अंतिम)	1,41,700(अंतिम)

12) प्रमुख पिकांचे दर हेक्टरी व एकूण उत्पादन - 2003-04 वर्षात तांदळाचे उत्पादन 297200 टन झाले आहे. नाचणीचे उत्पादन 8300 टन झाले आहे. तांदळाचे दर हेक्टरी व एकूण उत्पादन अनुक्रमे 2235 किलो व 297200 टन होते. कडधान्ये व नाचणीचे एकूण उत्पादन अनुक्रमे 3085 किलो व 759 किलो होते. कडधान्ये व नाचणीचे एकूण उत्पादन अनुक्रमे 5700 व 8300 टन इतके होते.

भात पिकाखालील एकूण क्षेत्रात व उत्पादनात घट होत असल्याचे दिसून येते.

पिक	2001-02 उत्पादन		2002-03 उत्पादन		2003-04 उत्पादन	
	हेक्टरी (किलो)	एकूण (टन)	हेक्टरी (किलो)	एकूण (टन)	हेक्टरी (किलो)	एकूण (टन)
भात	2086	277800	2836	353600	2235	297200

13] ओलिताखालील क्षेत्र :- 1998-99 वर्षी ओलिताखालील एकूण क्षेत्राची लागवडीखालील एकूण क्षेत्राशी 6.11 टक्के इतके प्रमाणे होते. निव्वळ सिंचन क्षेत्रापैकी 60.52 टक्के सिंचन क्षेत्र पृष्ठभागीय ओलिताच्या साधनांनी तर उरलेले 39.48 टक्के क्षेत्र विहिरीच्या सहाय्याने भिजवलेले होते.

1998-99 मध्ये ओलिताखालील एकूण 14441 हेक्टर क्षेत्रापैकी 8000 हे. क्षेत्र भाताच्या पिकाखाली होते. कडधान्य पिकाखाली 944 हे. क्षेत्र होते. फळे व भाजीपाला या पिकाखाली 3200 हे. टक्के क्षेत्र होते. तर नारळ 1100 हे. व भुईमूग इतर पिकाखाली 200 हे. क्षेत्र होते.

14] सिंचन विहिरी आणि इतर विहिरी :- 1999-2000 वर्षात जिल्ह्यात एकूण 5222 विहिरी होत्या. त्यापैकी 455 विहिरींवर डिझेल पंप, तर 1787 विहिरींवर विजेचे पंप बसविण्यात आले होते. व 371 विहिरी वापरात नसलेल्या आहेत.

15] लघुपाटबंधा-यांची कामे :- 31 मार्च 2005 पर्यंत जिल्ह्यात, जिल्हा परिषद आणि राज्य शासन क्षेत्रात एकूण 103 लघुपाटबंधा-यांची कामे पूर्ण करण्यात आली. एकूण 9728 हेक्टरस लाभक्षेत्र असणा-या लघुपाटबंधारे योजनांमुळे 5256 हेक्टरस निव्वळ क्षेत्र पाण्याखाली आणले गेले. त्यापैकी सर्वात जास्त निव्वळ क्षेत्र 2392 हेक्टरस कर्जत तालुक्यात तर त्याखालोखाल 725 हेक्टरस क्षेत्र खालापूर तालुक्यात सिंचनाखाली आणले गेले.

16] मोठे व मध्यम पाटबंधारे प्रकल्प :- या जिल्ह्यात काळ हा मोठा तर अंबा व हेटवणे हे दोन मध्यम प्रकल्प हाती घेण्यात आले आहेत. हेटवणे या मध्यम प्रकल्पाचे काम प्रगतीपथावर आहे.

12,414 हेक्टर्स लाभक्षेत्र असलेला काळ प्रकल्प हा कोकणातील सर्वात मोठा प्रकल्प असून, सुमारे 8.30 कोटी रुपये खर्चाचा हा प्रकल्प 1978 या वर्षी पूर्ण करण्यात आला. अंबा प्रकल्प चे लाभक्षेत्र 433 हे. असून त्याचा खर्च रु. 30 कोटी अंदाजित आहे. हेटवणे प्रकल्पाचे काम प्रगतीपथावर आहे. सध्या ओलिताखाली असलेले क्षेत्र काळ प्रकल्पाखाली 4303 हेक्टर्स व अंबा प्रकल्पाखाली 32.36 हेक्टर्स व हेटवणे प्रकल्पाखाली 500 हेक्टर्स आहे.

17] वहिती खाते :- 1990-91 च्या कृषि गणनेनुसार जिल्ह्यातील वहिती खातेदारांची संख्या 2,57,226 होती. त्यांनी धारण केलेले क्षेत्र 3,48,147 हेक्टर्स होते. धारण वहिती क्षेत्र गटानुसार खातेदारांची एकूण खात्याच्या संख्येशी टक्केवारी तसेच धारण केलेले क्षेत्र खालील तक्त्यात दाखविणेत आलेले आहे.

धारण क्षेत्र गट	खातेदारांची संख्या [जिल्ह्यातील एकूण खातेदारांच्या संख्येशी टक्केवारी]	धारण केलेले क्षेत्र [जिल्ह्यातील एकूण वहिती क्षेत्राशी टक्केवारी]
1	2	3
1) एक हेक्टर पेक्षा कमी	63.77	19.03
2) 1 ते 1.99 हेक्टर	18.46	19.33
3) 2 ते 3.99 हेक्टर	10.96	22.37
4) 4 ते 9.99 हेक्टर	5.63	24.96
5) 10 हेक्टर किंवा त्यापेक्षा जास्त	1.13	14.31
एकूण	100.00	100.00

वरील तक्त्यावरून असे दिसते की, दोन हेक्टर किंवा त्याहून जास्त क्षेत्र धारण करणाऱ्या 17.77 टक्के खातेदारांकडे जिल्ह्यातील एकूण वहिती क्षेत्राच्या 61.64 टक्के वहिती क्षेत्र आहे. त्याउलट दोन हेक्टर पर्यंत क्षेत्र धारण केलेल्या खातेदारांची टक्केवारी 82.23 असून त्यांचेकडे वहिती क्षेत्राची टक्केवारी मात्र 38.36 आहे.

18] 2004-2005 या वर्षात कोणतेही गाव दुष्काळी म्हणून जाहीर करण्यात आलेले नाही. व टंचाई प्रस्त म्हणूनही जाहीर करण्यात आलेले नाही.

19] पशुधन :- 1997 च्या पशु गणनेनुसार जिल्ह्यातील एकूण पशुंची संख्या 763422 आहे. त्यापैकी गाई-बैल, 451692 म्हशी-रेडे 147027 मेंढ्या-शेळ्या 160231 असून इतर पशुधन 3271 आहे. गाई-बैलांपैकी फक्त 9160 गाई-बैल विदेशी संकरीत जातीची आहेत. 1997 च्या पशुगणनेप्रमाणे जिल्ह्यातील पशुधनाची घनता दर चौरस कि.मी.ला जवळपास 107 आहे. याशिवाय या पशुगणनेत 1671209 कोबड्या आढळून आल्या.

20] पशु वैद्यकीय सेवा :- 2004-2005 वर्षात जिल्ह्यात एकूण 31 पशुवैद्यकीय दवाखाने, 63 पशु वैद्यकीय प्रथंमोपचार केंद्रे व 94 कृत्रिम रेतन केंद्रे होती. याशिवाय 1 फिरता पशुवैद्यकीय दवाखाना आहे. व सधन कुक्कुट विकास गट एक आहे.

21] वनक्षेत्र :- जिल्ह्यातील एकूण जंगल क्षेत्र 1747 चौ.कि.मी. असून त्यापैकी 1411 चौ.कि.मी. जंगल क्षेत्र राखीव, 172 चौ.कि.मी. जंगल क्षेत्र सुरक्षित व 164 चौ.कि.मी. जंगल क्षेत्र अवर्गीकृत होते. एकूण जंगल क्षेत्रापैकी 1691 जंगल क्षेत्र वन खात्याच्या अखत्यारीत होते. तर 56 चौ.कि.मी. महसूल खात्याकडे होते.

22] भुजल मत्स्यव्यवसाय :- सध्या जिल्ह्यात भुजल मत्स्यव्यवसायाला महत्त्व येत असून, हा व्यवसाय लोकप्रिय होत आहे. जिल्ह्यात भुजल मत्स्यव्यवसायासाठी अनुकूल क्षेत्र 1696.80 हेक्टर आहे. गोड्या पाण्यातील मच्छीमारीपासून 2004-2005 वर्षात 941.7 मे.टन उत्पादन मिळाले. या उत्पादनापासून एकूण 188.34 लाख रुपये उत्पन्न मिळाले. गोड्या पाण्यातील मत्स्यव्यवसाय करण्यासाठी खोपोली येथे एक मत्स्यबीज संवर्धन केंद्र कार्यरत आहे.

23] सागरी मत्स्यव्यवसाय :- जिल्ह्यात सुमारे 240 कि.मी. लांबीच्या समुद्रकिन्या-यालगत असलेल्या 104 गावांत सागरी मत्स्यव्यवसाय चालतो. समुद्रात पकडलेले मासे उतरवून घेण्यासाठी 39 केंद्रे विकसित करण्यात आली आहेत. 2004-2005 या वर्षात समुद्रात पकडण्यात आलेल्या 40255 मे. टन माश्यांची उत्पादकास 3797.33 लाख रुपये किंमत मिळाली आहे. उन्हात वाळविण्यासाठी 14502 मे. टन माश्यांचा उपयोग करण्यात आला. संदर्भ वर्षात खारविण्यासाठी माश्यांचा वापर केले गेले नाही. जिल्ह्यात शेती खालोखाल मासेमारी हा व्यवसाय असून प्रामुख्याने तो अलिबाग, उरण, मुरुड व श्रीवर्धन या समुद्रालगतच्या तालुक्यांमध्ये चालतो.

24] कारखाने व त्यातील रोजगार :- 2004 वर्षात जिल्ह्यातील एकूण 1161 नोंदणीकृत कारखान्यांपैकी 105 कारखाने बंद असून 1056 चालू कारखान्यांमध्ये 65745 कामगार आहेत. प्रपत्र पाठविणाऱ्या 328 कारखान्यांमध्ये 43273 कामगारांपैकी 1133 स्त्रिया आहेत.

25] रोजगार मार्गदर्शन केंद्र :- जिल्ह्यात वॉन रोजगार मार्गदर्शन केंद्रात अलिबाग व पनवेल मिळून सन 2005 अखेर 98965 उमेदवार पटावर होते. 209 उमेदवारांना नोकरी मिळाली आहे. त्यापैकी 16 अनु.जातीचे व 193 इतर आहेत.

26] रोजगार हमी योजना :- 2004-2005 यासंदर्भ वर्षात रोजगार हमी योजनेखाली 252 कामे सुरु करणेत आली. त्यापैकी 233 कामे पूर्ण करणेत आली. या कामांवर 144.49 लाख रुपये खर्च करणेत आला असून त्याद्वारे 3.55 लाख मनुष्यादिवस इतका रोजगार गरजूंना पुरविण्यात आला.

27] निरनिराळ्या उद्योगातील रोजगार :- जिल्ह्यातील शासकीय, निम - शासकीय व खाजगी आस्थापनांमधून जिल्हा रोजगार व स्वयंरोजगार केंद्राद्वारे कर्मचारी संख्याविषयक माहिती गोळा करण्यात येते. 31 मार्च 2005 रोजी संपणा-या वर्षाकरीता एकूण 484 आस्थापनांकडून माहिती मिळविण्यात आली होती. या सर्व आस्थापनांत 74130 कर्मचारी काम करीत होते. त्यापैकी 37311 कर्मचारी खाजगी क्षेत्रात, 12634 कर्मचारी शासकीय क्षेत्रात तर उरलेले 24185 कर्मचारी निम-शासकीय क्षेत्रात काम करीत होते.

28] विद्युत उपलब्धता व वापर :- 31 मार्च 2005 अखेर जिल्ह्यातील 1885 गावे व 26 शहरांचे विद्युतीकरण पूर्ण झाले आहे. 2004-2005 पर्यंत जिल्ह्यात एकूण 4.64 लाख कनेक्शन दिली गेली आहेत. तसेच विजेचा वापर 1539030 हजार किलो वॅट तास झाला आहे.

29] आर्थिक गणना :- 1998 साली घेण्यात आलेल्या आर्थिक गणनेनुसार जिल्ह्यात एकूण 57,213 कृषि आस्थापना व बिगर कृषि आस्थापना समुह होते. या एकूण उद्योग समुहापैकी 1.19 टक्के सहकारी क्षेत्रात, 10.09 टक्के सार्वजनिक क्षेत्रात तर उरलेले 88.72 टक्के बिगर कृषि उद्योग होते. एकूण आस्थापना व स्वकार्यरत उद्योग समुहापैकी 36.40 टक्के नागरी भागात तर उरलेले 63.60 टक्के ग्रामीण भागात होते. एकूण सर्व आस्थापनांमध्ये मिळून 2,17,186 कामगार काम करीत होते. त्यापैकी 66.78 टक्के पगारी कामगार होते.

प्रमुख उद्योग गटानुसार बिगर कृषि आस्थापनेतील 1998 च्या आर्थिक गणनेतील 2,17,186 कामगारपैकी उत्पादन व वुरुस्ती सेवांमध्ये 32.80 टक्के कामगार होते. याशिवाय घाऊक व किरकोळ व्यापारात 18.71 टक्के कामगार होते.

30] सहकार :- 31 मार्च 2005 अखेर सपलेल्या सहकार वर्षात गत वर्षाच्या तुलनेत 141 संस्थांची वाढ होऊन त्या 3131 झाल्या आहेत.

मार्च 2005 अखेर बिगर कृषि पत संस्था 527 असून सभासद 387736 इतके आहेत त्यांचे भागभांडवल राखीव व इतर निधी, ठेवी, खेळते भांडवल अनुक्रमे 10343.53 लाख, 10245.80 लाख 97734.94 लाख व 146704.93 लाख इतके झाले आहे.

जिल्ह्यातील कार्यान्वित असलेल्या प्राथमिक कृषि सहकारी संस्थांची संख्या 155 इतकी आहे. सभासद संख्येत वाढ होऊन ती 161466 इतकी झाली आहे. भाग भांडवल 23264000 रूपये असून खेळते भांडवल 96097000 रूपये आहे. तर कर्ज घेणा-या ऋणकोंच्या संख्या 19156 झाली आहे. सर्व मुदतीची मिळून येणे कर्ज असलेल्या कर्जाची रक्कम 61800000 रूपये आहे. रक्कम येणे असलेल्या सभासदांची संख्या 28599 आहे. तीन वर्षांपेक्षा अधिक कालावधीची थकबाकी असणा-या थकबाकीदारांची संख्या 12268 आहे. तर तीन वर्षांपेक्षा कमी वर्ष थकबाकी असणा-या थकबाकीदारांची संख्या 8750 झालेली आहे.

31] सार्वजनिक आरोग्य :- 2004-05 साली जिल्ह्यात सार्वजनिक व शासन सहाय्यीत संस्थामार्फत चालविलेली 16 रुग्णालये, 18 दवाखाने, 12 प्रसुतीगृहे होती. प्राथमिक आरोग्य केंद्रे 52 इतकी होती. या सर्व वैद्यकीय सुविधांमध्ये 200 डॉक्टर्स व 530 परिचारीका कार्यरत होत्या आणि 932 खाटांची सोय उपलब्ध होती. यावर्षी 1020 आंतररुग्ण व 10247 बाह्य रुग्णांवर उपचार करण्यात आले.

जिल्ह्यात 2003 मध्ये नोंदविण्यात आलेल्या 48223 जन्मांपैकी 839 बालमृत्यू झाल्याची नोंद करण्यात आली असून त्याची टक्केवारी 1.74 इतकी आहे. मागील वर्षी [2001] बालमृत्यूंची हीच आकडेवारी 0.62 टक्के होती.

2003 साली जिल्ह्यात एकूण 14226 मृत्यूंची नोंद झाली. त्यापैकी 1.98 टक्के मृत्यू क्षय रोगामुळे, 5.43 टक्के मृत्यू हृदय रोगामुळे, 1.12 टक्के मृत्यू कर्करोगामुळे व 3.69 टक्के मृत्यू अपघातामुळे झाल्याची नोंद करण्यात आली. 0.22 टक्के मृत्यू स्वसनक्रीये संबंधीचे रोगामुळे झाले. मागील वर्षाशी तुलना करता हृदय विकार, क्षयरोग यामुळे झालेल्या मृत्यूंच्या प्रमाणात वाढ झाल्याचे दिसून येते. इतर कारणांमुळे [ज्यात मृत्यूचे कारण निश्चित माहित नसलेल्या मृत्यूंचा समावेश असलेल्या] 85.42 टक्के मृत्यू झाल्याची नोंद करण्यात आली आहे.

जिल्ह्यात 2003 साली पटकी प्रतिबंधक लस टोचणी करण्यात आली नाही.

मार्च 2005 अखेर ग्रामीण भागात जननक्षम जोडप्यांची संख्या 307975 व नागरी भागात 62073 इतकी होती. लुप पध्दतीचा वापर करणा-यांची संख्या 11076 होती.

32] शिक्षण :- 2001 च्या जनगणनेच्या आकडेवारीनुसार जिल्ह्याची साक्षरतेची टक्केवारी 77.03 टक्के असून पुरुषांपैकी 86.15 टक्के पुरुष साक्षर तर एकूण स्त्रायांपैकी 67.75 टक्के स्त्रीया साक्षर आहेत. ग्रामीण व नागरी भागात साक्षरतेचे प्रमाण अनुक्रमे 73.78 टक्के व 97.06 टक्के दिसून येते. निरनिराळ्या तालुक्यातील साक्षरतेच्या टक्केवारीचा आढावा घेतल्यास उरण तालुक्यात ती सर्वात जास्त [82.69 %] तर सुधागड तालुक्यात ती सर्वात कमी [65.59 %] आढळून येते.

2004-05 साली जिल्ह्यात एकूण 3137 शैक्षणिक सस्था सामान्य शिक्षणाचे कार्य करीत होत्या. यामध्ये तांत्रिक व व्यवसाय शिक्षण देणा-या व सामान्य शिक्षणाची महाविद्यालये या संस्थांचा समावेश नाही. एकूण शैक्षणिक सस्थांपैकी प्राथमिक शाळा, 86.07 टक्के माध्यमिक शाळा 9.49 टक्के होत्या. उच्च माध्यमिक शाळा 2.84 टक्के होत्या. व महाविद्यालये 1.59 टक्के होती. या सर्व संस्थांमध्ये शिक्षकांची एकूण संख्या 16071 होती. त्यापैकी 3341 शिक्षिका होत्या.

जिल्ह्यातील प्राथमिक, माध्यमिक विद्यालयात शिक्षण घेणा-या विद्यार्थ्यांची एकूण संख्या 571183 होती. त्यापैकी 46.05 टक्के म्हणजेच 263008 मुली होत्या. एकूण विद्यार्थी संख्येच्या 8.57 टक्के विद्यार्थी अनुसूचित जाती जमातीचे होते. त्यापैकी 3.92 टक्के मुली होत्या.

2002-03 साली जिल्ह्यातील आर्थिकदृष्ट्या मागासलेल्या विद्यार्थ्यांना मिळणा-या मोफत शिक्षणाच्या सोयींचा फायदा घेणा-या विद्यार्थ्यांची संख्या 2001-02 च्या अशा विद्यार्थ्यांच्या तुलनेत 1.81 टक्क्यांनी वाढून ती 28113 झाली. माध्यमिक शाळेतील विद्यार्थी वगळता 2002-2003 साली प्राथमिक शिक्षणावरील खर्च 1120232 इतका झाला. संदर्भ वर्षात बांधकामावर खर्च झाला नाही. एकूण खर्चापैकी 93.35 टक्के खर्च जिल्हा परिषदेने व उर्वरित 6.65 टक्के खर्च नगरपरिषदेने केला होता.

जिल्ह्यात व्यवसाय मार्गदर्शन [कनिष्ठ विद्यालये] व तांत्रिक शाळांची सन 2003-2004 मधील संख्या 31 असून या शाळांमधील विद्यार्थ्यांची संख्या मागील वर्षाच्या तुलनेत 17.49 टक्क्यांनी वाढ होऊन ती 5,917 झाली आहे. त्यावरील एकूण खर्चात वाढ होऊन तो 18,617 हजार रुपये इतका झाला.

2000-01 वर्षात प्रौढ शिक्षण कार्यक्रम रद्द करण्यात आला असून त्याऐवजी निरंतर शिक्षण योजना हा कार्यक्रम जिल्हा परिषदेकडे वर्ग करण्यात आला आहे.

2003-2004 मध्ये जिल्ह्यातील शिक्षकांसाठी प्रशिक्षण देणा-या संस्थांची संख्या 9 होती. या संस्थांमध्ये एकूण 343 शिक्षकांनी प्रशिक्षण घेतले.

33] क्रिडा :- 31 मार्च 2005 अखेर पर्यटन येथे एकमेव शारिरीक शिक्षणाचे महाविद्यालय होते. क्रिडांगणे व व्यायामशाळांची संख्या 72 होती. 5 खेळांची स्टेडीयम आहेत. अधिकृत जलतरण तलाव संख्या 4 इतकी आहे. जिल्ह्यातून एकूण 9 खेळाडूंची राज्य पातळीवर निवड झाली असून क्रिडा शिष्यवृत्ती धारक निरक आहेत.

34] वाहतूक व दळणवळण :- 31 मार्च 2003 अखेर जिल्ह्यात एकूण 298.53 कि.मी. लांबीचे रेल्वेमार्ग होते. जिल्ह्यातील सात तालुक्यांतून होणा-या प्रवासी रेल्वे वाहतुकीसाठी 24 स्थानकांचा वापर केला जात आहे.

31 मार्च 2005 अखेर जिल्ह्यातील रस्त्यांची एकूण लांबी 4354.27 कि.मी. आहे. त्यापैकी नगरपालिका हद्दीतील रस्त्यांची लांबी 291.50 कि.मी. आहे. सार्वजनिक बांधकाम विभागाचे 1790.34 कि.मी. व जिल्हा परिषदेचे 2802.43 कि.मी. लांबीचे रस्ते आहेत.

जिल्ह्यामध्ये मार्च 2005 अखेर नोंदविलेली मोटार वाहने 240255 इतकी होती. यात प्रामुख्याने 128329 मोटार सायकली व स्कुटर्स, 69194 मोटारी जिप्स, चारचाकी वाहने स्वयंचलित रिक्सा, 3458 खाजगी मालमोटार वाहने 16728 होती. उर्वरित वाहने 22546 होती.

महाराष्ट्र राज्य मार्ग परिवहन महामंडळामार्फत 2004-2005 या वर्षी जिल्ह्यात 794 मार्गांवर एस.टी. महामंडळाला 1074028 हजार रुपये उत्पन्न मिळाले. दर दिवशी दर

प्रवाश्यामार्गे मिळालेल्या सरासरी उत्पन्नाचे प्रमाण 9.07 रुपये इतके आहे. गत वर्षाच्या तुलनेत ते 329 रुपयांनी कमी आहे.

2004-2005 वर्षात जिल्ह्यात एकूण 437 पोष्ट कार्यालये कार्यरत होती. त्यापैकी 71 कार्यालयात तारेची सुविधा उपलब्ध आहे. एकूण 1,851 पत्रपेट्या होत्या. नियमित आस्थापनेवर काम करणारे 159 पोष्टमन होते. जिल्ह्यातील वैयक्तिक दुरध्वनीची संख्या 123274 इतकी असून सार्वजनिक दुरध्वनी केंद्रे 6499 आहेत.

35] स्थानिक स्वराज्य संस्था :- 2004-2005 वर्षात जिल्ह्यातील स्थानिक स्वराज्य संस्थांपैकी ग्रामपंचायतीचे उत्पन्न 5205.35 लाख रुपये तर खर्च 4423.75 लाख रुपये होता. जिल्ह्यातील 11 नगरपालिकांचे एकत्रित उत्पन्न 9599.55 लाख रुपये तर खर्च 7704.35 लाख रुपये होता. जिल्हा परिषदेचे उत्पन्न व खर्च अनुक्रमे 41100.38 लाख व 37844.35 लाख रुपये होता.

36] योजना :- जिल्ह्यातील विविध विकास शिर्षाखाली 2004-2005 या वर्षात झालेला एकूण खर्च 2331.92 लाख रुपये इतका आहे. विविध विकास शिर्षावर झालेला खर्च पाहिला असता खालील तक्त्यात दाखविल्याप्रमाणे सर्वात जास्त खर्च 34.34 टक्के वाहतूक व दळणवळण या शिर्षावर झालेला आहे. तर त्या खालोखाल 30.40 टक्के ग्रामीण विकास या शिर्षावर झालेला आहे. सर्वात कमी खर्च 0.23 टक्के उद्योग व खाणकाम या शिर्षावर झालेला आहे. तर सामान्य आर्थिक सेवांवर खर्च झालेला नाही.

अ.क्र.	विकास शिर्ष	योजनांतर्गत एकूण खर्च [लाख रुपये]	एकूण खर्चाशी टक्केवारी
1	कृषि व संलग्न सेवा	143.08	06.00
2	ग्रामीण विकास	724.05	30.40
3	पाटबंधारे व पूर नियंत्रण	073.70	03.09
4	विद्युत विकास	067.06	02.82
5	उद्योग व खाणकाम	005.48	00.23
6	वाहतूक व दळणवळण	817.96	34.34
7	सामान्य आर्थिक सेवा	-	-
8	सामाजिक व सामुहिक सेवा	550.59	23.12
	एकूण	2331.92	100.00

37] पिण्याच्या पाण्याच्या सोयी व टंचाई संबंधी केलेल्या उपाय योजना :- 2001च्या गणनेनुसार या जिल्ह्यात एकूण वस्ती असलेली 1859 गावे आहेत. तसेच वाड्या व वस्त्यांची संख्या 2,390 इतकी आहे. 2004-2005 या वर्षी त्यापैकी 1310 गावांना व 1805 वाड्या / वस्त्यांना बाराही महिने पुरेसे पाणी उपलब्ध होते. पिण्याच्या पाण्याची टंचाई असलेल्या 549 गावांपैकी 131 गावे व 203 वाड्या/वस्त्यांना 334 टँकर्सने पाणी पुरवठा करण्यात आला. 937 इतर साधनांचा उपयोग करून 418 गावे व 382 वाड्या/वस्त्यांना पाणी पुरवठा करण्यात आला.

38] दुग्ध सहकारी संस्था:- रायगड जिल्ह्यात 2004-2005 या वर्षात एकूण 117 दुग्ध सहकारी संस्था होत्या. सभासद संख्या 10289 इतकी आहे. 2004-2005 वर्षात 1130

हजार लिटर दूध गोळा करण्यात आले. दररोज सरासरी 3090 लिटर दूध गोळा होत होते. जिल्ह्यात एकूण 2 { खोपोली व महाड } शासकीय दूध योजना असून त्यांची क्षमता 40000 लिटर इतके आहे.

39] किंमती व निर्देशांक :- 2004-2005 साली चांगल्या प्रतीच्या [कोलम उत्तम]भाताची सरासरी किंमत 640 रुपये होती. वरीचा सरासरी वर 696 रुपये तर नाचणीचा सरासरी वर प्रती क्विंटल रुपये 515 इतका होता.

40] प्रशासन व न्याय व्यवस्था :- 2004-2005 साली रायगड जिल्ह्याची व नवी मुंबईतील रायगड जिल्ह्याकरिता धरून एकूण पोलीस दलाची संख्या 2367 होती त्यापैकी 1451 पोलिस शिपाई , 715 हवालदार /जमादार व 201 त्यावरील हुद्याचे अधिकारी होते. 2004-2005 वर्षात जिल्ह्यातील पोलिस दलावर एकूण 2914.43 लाख रुपये इतका खर्च झाला. जिल्ह्यात 29 पोलिस ठाणी, 26 आऊट पोस्ट ठाणी, 2 पोलीस चौक्या तर 25 लॉकअप्स होते.

2004-2005 या वर्षात जिल्ह्यात नोंदविण्यात आलेल्या एकूण 25922 प्रकरणांपैकी 16841 मुळ नियमित व 3193 मूळ संकिर्ण तसेच 3994 अपिलातील नियमित व 1894 संकिर्ण प्रकरणे आहेत.

41] बँका आणि विमा :- जिल्ह्यात मार्च 2005 अखेर 90 वर्गीकृत बँकांची 202 शाखा कार्यालये कार्यरत होती. जिल्ह्यातील एकूण 109 गावे व शहरे यांना बँकांची सोय उपलब्ध आहे. मार्च 2004 अखेर वर्गीकृत बँकांच्या ठेवींची रक्कम 283643 लाख रुपये होती.

2004-2005 या वर्षात जिल्ह्यातील आयुर्विमा महामंडळाच्या 24 शाखांनी मिळून उतरवलेल्या विमा पत्रांची संख्या 270021 इतकी आहे. उतरविलेल्या विमा पत्रांची रक्कम 288895 लाख रुपये झाली आहे.

42] संकीर्ण :- 2004-2005 या वर्षात कायम स्वरूपाची 14 व फिरती 1 चित्रपटगृहे होती. कायम स्वरूपाच्या चित्रपट गृहांची आसन क्षमता 6718 व फिरत्या चित्रपट गृहांची आसन क्षमता 230 इतकी होती. शासन मान्य व्हिडीओ केंद्रांची संख्या 26 व त्यांची आसन क्षमता 1,025 होती रायगड जिल्ह्यात केबल चालकांची संख्या 534 असून केबल जोडण्यांची संख्या 84818 इतकी आहे. शासनाने केबलवर करमणूक कर आकारला असल्याने त्यापासून शासनाच्या उत्पन्नात वाढ झाली आहे. या सर्व चित्रपट गृहे, व्हिडीओ केंद्रे व केबल चालकाकडून वसूल केलेल्या करमणूक कराच्या रकमेसह एकूण 21,944 हजार रुपये करमणूक कर वसूल करण्यात आला होता.

43] अल्प बचत :- 2004-2005 या वर्षामध्ये 42776.93 लाख रुपये ढोबळ गुंतवणूक करण्यात आली. व रुपये 22407.16 लाख निव्वळ गुंतवणूक करण्यात आली.

44]जमीन महसूल:- 2004-2005 या वर्षात जिल्ह्यातील एकूण 1,95,167 जमीन महसूल भरण्यास पात्र असलेल्या खातेदारांकडून 529 हजार रुपये जमीन महसूल वसूल करण्यात आला. यात जिल्हा परिषद,पंचायत समिती उपकर रुपाने गोळा करण्यात आलेल्या रकमेचा समावेश नाही.संदर्भ वर्षात वसूली पात्र जमीनीवरील 100 टक्के जमीन महसूल गोळा केला आहे.

45] इतर संकीर्ण :- 31 मार्च 2005 अखेर जिल्ह्यात एकूण 21 मुद्रणालये आहेत. जिल्ह्यात 8 दैनिके 23 साप्ताहिके व 9 मासिके मराठी भाषेत छापून प्रकाशित होत होती.

गत वर्षाच्या तुलनेत जिल्हातील स्वस्त धान्य दुकानांच्या संख्येत 31 ने वाढ होऊन ती 1107 इतकी झाली आहे. या सव्वं स्वस्त धान्य दुकानांतून संवर्भ वर्षात 30349 टन तांदूळ 28619 टन गहू वितरीत करण्यात आले.

2004 मधील लोकसभा निवडणुकीत महाड व पोलावपूर हे तालुके वगळून इतर सर्व तालुक्यांचा समावेश असलेल्या कुलाबा लोकसभा मतदार संघातील 1249737 मतदारांपैकी 63.39 टक्के मतदारांनी मतदानाचा हक्क बजावला. त्यापैकी 24.98 टक्के मते मिळवून भारतीय राष्ट्रीय काँग्रेस पक्षाने ही जागा जिंकली आहे. सन 2004 मध्ये झालेल्या विधान सभा निवडणुकीत मतदार संघ निहाय खालीलप्रमाणे उमेदवार निवडणून आले आहेत.

अ.क्र.	मतदार संघ	एकूण मतदार	मतदान मतदार	केलेले	निवडून आलेल्या उमेदवाराचा पक्ष	मिळालेली मते (टक्के)
1	2	3	4	5	6	
1	महाड	154859	112401		राष्ट्रवादी काँग्रेस	48.12
2	श्रीवर्धन	174926	123262		शिवसेना	43.00
3	नागगांव	180439	124826		राष्ट्रवादी काँग्रेस	55.97
4	पेण	202522	146650		भारतीय राष्ट्रीय काँग्रेस	38.76
5	अलिबाग	211926	151551		भारतीय राष्ट्रीय काँग्रेस	43.44
6	पनवेल	301890	196400		शेतकरी कामगार पक्ष	47.64
7	खालापूर	232663	161367		शिवसेना	32.00

31 मार्च 2005 अखेर रायगड जिल्ह्यात जिल्हा परिषद व राज्य शासनाची मिळून 37 विश्राम गृहे आहेत व त्यामध्ये 119 कक्षा आहेत.

46] धार्मिक व ऐतिहासिक पेशणीय स्थळे :- या जिल्ह्यातील उज्वल ऐतिहासिक स्फुर्तीस्थानाप्रमाणे सांस्कृतिक दृष्टीकोनाची केंद्रे व पर्यटन स्थळे आजही लक्ष वेधून घेतात. पुर्वकडे सह्याद्री डोंगरांची उभेपण व अजिंक्य अशी तटबंदी, तर पश्चिमेला अथांग सागर आहे. तसेच मराठी अक्षरमय प्रमुख अक्षरज्ञ कान्होजी आंग्रे यांची ही कर्मभूमी आहे. शिलाहार राजाची प्राचिन राजधानी चंपावती नगरी ही याच जिल्ह्यातील चौल (तालुका अलिबाग) या नावाने प्रसिध्द आहे. जिल्ह्यातील खांदेरी, उंदेरी व चारापुरी बेटे पुरातन आहेत. रायगड, अवचितगड, सरसगड, कर्नाळ, द्रोणागिरी हे इतिहास प्रसिध्द किल्ले व मुरुड - जंजीरा आणि कुलाबा हे जलदुर्ग महाराष्ट्राच्या शौर्याची साक्ष देत आहेत. अष्ट विनायकांपैकी पालीचा श्री बल्लाळेश्वर, महडचा वरद विनायक आणि दक्षिण काशी म्हणून प्रसिध्द पावलेले श्री क्षेत्र हरेश्वर, हजारो भाविकांचे श्रध्दा स्थान असलेले कनकेश्वर व नागेश्वर ही या जिल्ह्यातील तिर्थक्षेत्रे आहेत. श्री समर्थानी दासबोध ग्रंथ सांगितला तो याच जिल्ह्यातील शिवथर घळीच्या डोंगर कपारीत बसून. प्राचिन भारतीय शिल्प कलेच्या या जिल्ह्यातील कलाकृती, कलावंतांना आजही आकर्षून घेत आहेत. चारापुरी लेणी, महाड तालुक्यातील पाले येथील बौध्दलेणी, सुधागड तालुक्यातील ठाणळे लेणी, शिल्प कलेची महती सांगतात. पेणच्या सुबक व सुंदर गणेश मुर्तींनी जिल्ह्याच्या नावलौकीकात भर घातली आहे. महाड तालुक्यातील सव आणि सुधागड तालुक्यातील उन्हेरे येथील गरम पाण्याचे झरे भाविकांचे श्रध्दास्थाने आहेत. थंड हवेचे ठिकाण माथेरान तर जग प्रसिध्द आहे. किहिमचा निसर्गरम्य समुद्र किनारा पर्यटकांना आकर्षित करीत आहे.

1904 साली स्थापन झालेली हवामानाचा वेध घेणारी जगातील दुस-या क्रमांकाची वेधशाळा अलिबाग येथे आहे. ही वेधशाळा म्हणजेच जिल्ह्याचे प्राचिन वैभव आहे.



जिल्हा सामाजिक व आर्थिक समालोचन सन 2004-05

दृष्टिक्षेपात

जिल्हा - रायगड

अ.क्र.	बाब	परिमाण	जिल्हा	महाराष्ट्र
1	2	3	4	5
एक	प्राकृतिक रचना			
1	भौगोलिक स्थान			
	1.1 उत्तर अक्षांश	अंश	17.51 ते 19.80	16.4 ते 22.1
	1.2 पूर्व रेखांश	अंश	72.51 ते 73.40	72.6 ते 80.9
	1.3 क्षेत्रफळ	000चौ.कि.मी.	7	308
2	प्रशासकीय रचना			
	2.1 तालुके	संख्या	15	353
	2.2 शहरे	संख्या	#26	378#
	2.3 एकूण गावे	संख्या	1919	43711
	2.4 पैकी निर्जन गावे	संख्या	60	2616
बोन	स्थानिक स्वराज्य संस्था			
1	महानगरपालिका	संख्या	0	22
2	नगरपरिषदा	संख्या	11	222
3	कटकमंडळे	संख्या	0	7
4	पंचायत समित्या	संख्या	15	350
5	ग्रामपंचायती	संख्या	818	27920
तीन	लोकसंख्या (2001)			
1	ग्रामीण	हजार	1673	55778
2	नागरी	हजार	535	41101
3	एकूण	हजार	2208	96879
4	पुरुष	हजार	1118	50401
5	स्त्रिया	हजार	1090	46478
6	स्त्रिया प्रति हजार पुरुष	संख्या	980	922
7	अनुसूचित जातींची लोकसंख्या	हजार	54	9882
	7.1 एकूण लोकसंख्येशी प्रमाण	टक्के	2.43	10.2
8	अनुसूचित जमातींची लोकसंख्या	हजार	269	8577
	8.1 एकूण लोकसंख्येशी प्रमाण	टक्के	12.19	8.85
9	घनता (लोकसंख्या प्रति चौ.कि.मी.)	संख्या	309	315

जिल्हा सामाजिक व आर्थिक समालोचन सन 2004-05

दृष्टिक्षेपात

जिल्हा - रायगड

अ.क्र.	बाब	परिमाण	जिल्हा	महाराष्ट्र
1	2	3	4	5
10	साक्षरतेचे प्रमाण	टक्के	77.03	76.9
	10.1 ग्रामीण	टक्के	73.78	70.4
	10.2 नागरी	टक्के	87.06	85.5
	10.3 एकूण	टक्के	77.32	76.9
	10.4 पुरुष	टक्के	86.15	86.0
	10.5 स्त्रिया	टक्के	67.75	67.0
	10.6 साक्षरतेमध्ये जिल्हयाचा राज्यात क्रमांक	क्रम संख्या	उ.ना.	दुसरा
11	दासिद्रय रेषेखालील ग्रामीण कुटुंबे (1999-2000)	लाख	1.13	250
चार	जिल्हा उत्पन्न अंदाज			
1	चालू किमतीनुसार 1993-94 ची मालिका			
	1.1 एकूण उत्पन्न (स्थूल)	कोटी रु.	9040	**37878
	1.2 दरडोई उत्पन्न (स्थूल)	रुपये	39484	36423
	1.3 एकूण उत्पन्न (निव्वळ)	कोटी रु.	7600	328451
	1.4 दरडोई उत्पन्न (निव्वळ)	रुपये	33196	32170
2	स्थिर किमतीनुसार (1993-94)			
	2.1 एकूण उत्पन्न (स्थूल)	कोटी रु.	5086	208253
	2.2 दरडोई उत्पन्न (स्थूल)	रुपये	22216	20397
	2.3 एकूण उत्पन्न (निव्वळ)	कोटी रु.	4205	182389
	2.4 दरडोई उत्पन्न (निव्वळ)	रुपये	18367	17864
पाच	कृषि (1999-2000)			
1	भौगोलिक क्षेत्र	हजार हेक्टर	687	30758
2	जंगलव्याप्त क्षेत्र	हजार हेक्टर	149	5214
3	जंगलव्याप्त क्षेत्राचे भौगोलिक क्षेत्राशी प्रमाण	टक्के	21.69	16.95
4	शेतीला उपलब्ध नसलेली जमीन			
	4.1 बिगर- शेती वापराखालील	हजार हेक्टर	52	1380
	4.2 पर्डीत आणि लागवडीलायक नसलेली	हजार हेक्टर	104	1720
	4.3 एकूण (4.1 + 4.2)	हजार हेक्टर	156	3100

जिल्हा सामाजिक व आर्थिक समालोचन सन 2004-05.

दृष्टिक्षेपात जिल्हा - रायगड

अ.क्र.	बाब	परिमाण	जिल्हा	महाराष्ट्र
1	2	3	4	5
5	पडीत जमिनीव्यतिरिक्त लागवड न केलेली इतर जमीन			
	5.1 कायम गुरेचरण व इतर	हजार हेक्टर	37	1249
	5.2 झाडे-झुडपाखालील	हजार हेक्टर	31	247
	5.3 लागवडीलायक परंतु पडीत	हजार हेक्टर	56	915
6	पडीत जमीन			
	6.1 चालू पड	हजार हेक्टर	28	1255
	6.2 इतर पड	हजार हेक्टर	24	1200
7	पिकाखालील क्षेत्र			
	7.1 पिकाखालील निव्वळ क्षेत्र	हजार हेक्टर	205	17579
	7.2 दुसोटा क्षेत्र	हजार हेक्टर	31	4808
	7.3 एकूण पिकाखालील क्षेत्र	हजार हेक्टर	236	22387
8	ओलिता खालील क्षेत्र			
	8.1 निव्वळ ओलित क्षेत्र	हजार हेक्टर	12	2944
	8.2 एकूण ओलित क्षेत्र	हजार हेक्टर	14	3636
9	महत्वाच्या पिकाखालील क्षेत्र			
	9.1 तृणधान्ये	हजार हेक्टर	162	9217
	9.2 कडधान्ये	हजार हेक्टर	13	3384
	9.3 तेलबिया	हजार हेक्टर	3	3248
	9.4 ऊस	हजार हेक्टर	0	320
	9.5 कापूस	हजार हेक्टर	0	2840
10	पर्जन्य (सरासरी) 2004	मि.मी.	11339	N.A.
11	जमीन वहिती धारण क्षेत्र (1995-96)			
	11.1 क्षेत्र 2 हेक्टरपेक्षा फमी	शंभर हेक्टर	1336	66925
	11.2 क्षेत्र 2 ते 10 हेक्टर	शंभर हेक्टर	1648	113083
	11.3 क्षेत्र 10 हेक्टरपेक्षा जास्त	शंभर हेक्टर	498	18788
सहा	जलसिंचन पूर्ण झालेले पाटबंधारे प्रकल्प व त्यांखालील लाभक्षेत्र			
1	मोठे पाटबंधारे प्रकल्प	संख्या	1	32
	1.1 लाभक्षेत्र (निर्मित सिंचन	हजार हेक्टर	12	2327
2	मध्यम पाटबंधारे प्रकल्प	संख्या	2	178
	2.1 लाभक्षेत्र(निर्मित सिंचन क्षमता)	हजार हेक्टर	13	692

जिल्हा सामाजिक व आर्थिक समालोचन सन 2004-05

दृष्टिक्षेपात

जिल्हा - रायगड

अ.क्र.	बाब	परिमाण	जिल्हा	महाराष्ट्र
1	2	3	4	5
3	लघु पाटबंधारे प्रकल्प (राज्यक्षेत्र)	संख्या	39	2274
	3.1 लाभक्षेत्र	हजार हेक्टर	8	984
4	सिंचन विहिरीखाली भिजणारे क्षेत्र	हजार हेक्टर	5	1914
सात पशुसंवर्धन (पशुगणना -1997)				
1	एकूण पशुधन(2003)*	हजार	759	36775
2	गो जातीय	हजार	452	16303
3	महिषवर्गीय	हजार	147	6145
4	मेंढया व शेळया	हजार	160	13779
5	कोंबडया व बदके	हजार	1680	37968
आठ सहकार क्षेत्र				
1	सहकारी संस्था	संख्या	3131	184390
2	प्राथमिक कृषि सहकारी पतसंस्था	संख्या	155	21091
	2.1 सभासद संख्या	हजार	144	11840
	2.2 दिलेली कर्जे	कोटी रु.	1.78	8073472
	2.2 येणे कर्जे	कोटी रु.	5.98	8023088
3	सहकारी दुग्धसंस्था	संख्या	117	26277
नऊ वीज				
1	विद्युतीकरण झालेली गावे	संख्या	1859	N.A.
2	वीज पुरवठा केलेले कृषी पंप संच	हजार	2	2274
3	विजेचा वापर	दशलक्ष कि.वॅ.तास	153930	55684
	3.1 घरगुती	दशलक्ष कि.वॅ.तास	36858	12916
	3.2 वाणिज्यिक	दशलक्ष कि.वॅ.तास	5552	5420
	3.3 औद्योगिक	दशलक्ष कि.वॅ.तास	107391	22515
	3.4 कृषि	दशलक्ष कि.वॅ.तास	2520	10733
	3.5 इतर	दशलक्ष कि.वॅ.तास	1609	76
	3.6 एकूण (3.1 ते 3.5)	दशलक्ष कि.वॅ.तास	153930	51660

जिल्हा सामाजिक व आर्थिक समालोचन सन 2004-05

दृष्टिक्षेपात

जिल्हा : रायगड

अ.क्र.	बाब	परिमाण	जिल्हा	महाराष्ट्र
1	2	3	4	5
दहा	परिवहन व वळणवळण			
1	रेल्वे मार्गांची एकूण लांबी	कि.मी.	299	5527
2	रस्त्यांनी जोडलेली गावे			
	2.1 बारमाही	संख्या	1402	38262
	2.2 हंगामी	संख्या	449	1515
3	रस्त्यांची लांबी (पृष्ठांकित)			
	3.1 राष्ट्रीय महामार्ग	कि.मी.	206	4367
	3.2 राज्य महामार्ग	कि.मी.	1018	33406
	3.3 प्रमुख जिल्हामार्ग	कि.मी.	511	48824
	3.4 इतर जिल्हामार्ग	कि.मी.	652	44792
	3.5 ग्रामीण रस्ते	कि.मी.	2030	97913
	3.6 एकूण (3.1 ते 3.5)	कि.मी.	4417	229302
अकरा	नोंदणीकृत कारखाने व रोजगार			
1	नोंदणीकृत कारखाने	संख्या	1161	34687
2	नोंदणीकृत चालू कारखाने (त्यांतील कामगार)	संख्या संख्या	1056 43273	29256 1192619
3	साखर कारखाने (साखरेचे उत्पादन)	संख्या हजार मे. टन	0 0	101 22.33
4	सहकारी सूत गिरण्या	संख्या	0	191
बारा	कर्मचारी गणना (1 जुलै 2003 रोजी भरलेली पदे)			
1	शासकीय	हजार	14	590
2	जिल्हा परिषदा	हजार	17	442
3	नगर परिषदा	हजार	3	58
4	महानगरपालिका	हजार	0	357

जिल्हा सामाजिक व आर्थिक समालोचन सन 2004-05

दृष्टिक्षेपात

जिल्हा - रायगड

अ.क्र.	बाब	परिमाण	जिल्हा	महाराष्ट्र
1	2	3	4	5
तेरा	शिक्षण क्षेत्र			
1	प्राथमिक शिक्षण			
	1.1 एकूण शाळा	संख्या	2700	67964
	1.2 विद्यार्थी	हजार	406	11747
	1.3 शिक्षक	हजार	9	330
	1.4 प्रति शिक्षक विद्यार्थी	संख्या	45	36
2	माध्यमिक शिक्षण			
	2.1 एकूण शाळा	संख्या	387	18717
	2.2 विद्यार्थी	हजार	196	10499
	2.3 शिक्षक	हजार	7	278
	2.4 प्रति शिक्षक विद्यार्थी	संख्या	28	38
3	उच्च शिक्षण			
	3.1 संस्था	संख्या	50	1629
	3.2 एकूण विद्यार्थी	हजार	33	1042
4	तांत्रिक व व्यवसाय शिक्षण			
	4.1 व्यवसाय पदवी शिक्षण संस्था (प्रवेश क्षमता)	संख्या	उ.ना.	264
		संख्या	उ.ना.	52308
	4.2 व्यवसाय पदविका शिक्षण संस्था (प्रवेश क्षमता)	संख्या	उ.ना.	288
		संख्या	उ.ना.	48010
	4.3 शासकीय औद्योगिक प्रशिक्षण संस्था (प्रवेश क्षमता)	संख्या	15	347
		संख्या	1511	64087
	4.4 अशासकीय औद्योगिक प्रशिक्षण संस्था (प्रवेश क्षमता)	संख्या	3	251
		संख्या	150	28493
चौदा	सार्वजनिक आरोग्य			
1	रुग्णालये	संख्या	16	1028
2	दवाखाने	संख्या	18	2058
3	प्राथमिक आरोग्य केंद्रे	संख्या	52	1807
4	प्राथमिक आरोग्य उपकेंद्रे	संख्या	286	N.A.
5	प्राथमिक आरोग्य पथके	संख्या	4	177

जिल्हा सामाजिक व आर्थिक समालोचन सन 2004-05

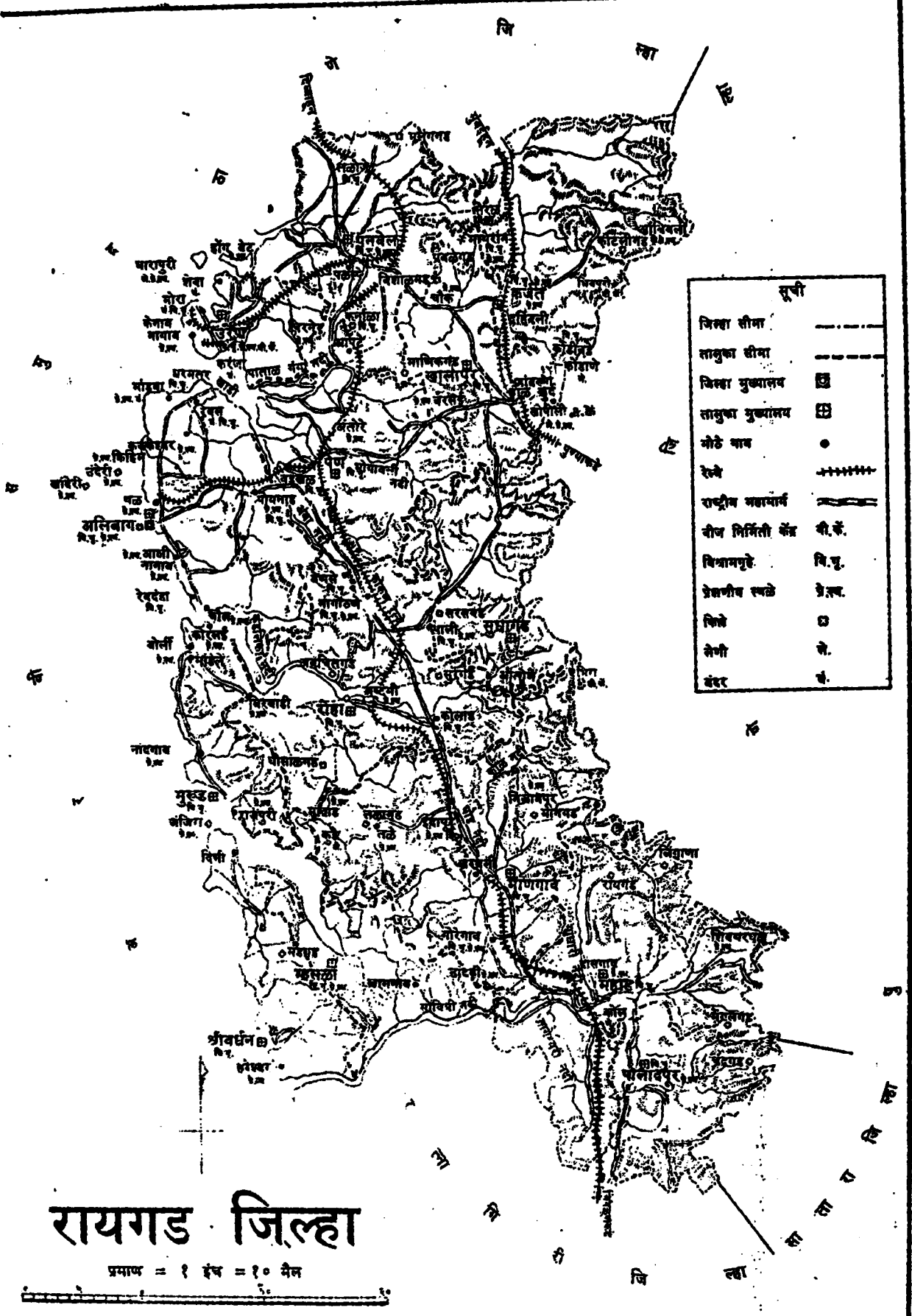
दृष्टिक्षेपात

जिल्हा - रायगड

अ.क्र.	बाब	परिमाण	जिल्हा	महाराष्ट्र
1	2	3	4	5
पंधरा	आदिवासी कल्याणकारी योजना			
1	आदिवासी आश्रमशाळा (त्यांतील विद्यार्थी)	संख्या संख्या	23 7438	1087 391480
सोळा	मागासवर्गीयांसाठी कल्याणकारी योजना			
1	मागासवर्गीयांसाठी वसतिगृहे (त्यांतील विद्यार्थी)	संख्या संख्या	23 1030	271 22325
सतरा	सार्वजनिक वितरण व्यवस्था			
1	रास्त भावाची दुकाने	संख्या	1132	50123
2	पुरविलेला एकूण साठ			
	2.1 गहू	हजार टन	24	4749
	2.2 तांदूळ	हजार टन	39	696
3	शासकीय गोदामे (साठवण क्षमता)	संख्या हजार टन	61 0.26	1008 5.83

*अस्थायी #गणना शहरांसह **प्रारंभिक अंदाज आधार -1) अर्थ व सांख्यिकी संचालनालय, मुंबई.

2) जिल्हा सांख्यिकी कार्यालय, रायगड-अलिबाग.



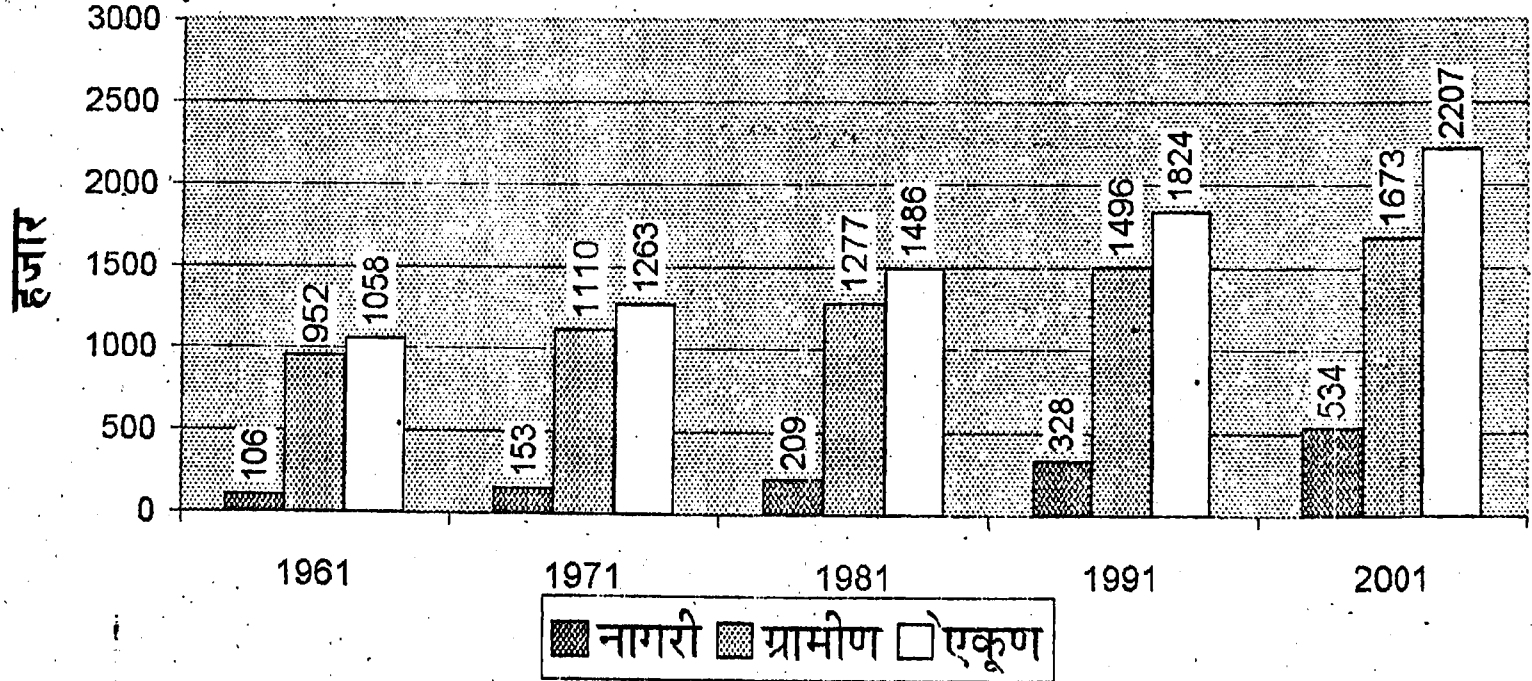
सूची	
जिल्हा सीमा	-----
तामुका सीमा	-----
जिल्हा मुख्यालय	⊠
तामुका मुख्यालय	⊞
मोठे पाव	●
रेल्वे	+++++
राष्ट्रीय महापार्थ	=====
वीथ निर्मिती केंद्र	⊙
विधायकघरे	⊠
प्रेसणीय स्थळे	⊞
फिरो	⊙
सेनी	⊙
बंदर	⊙

रायगड जिल्हा

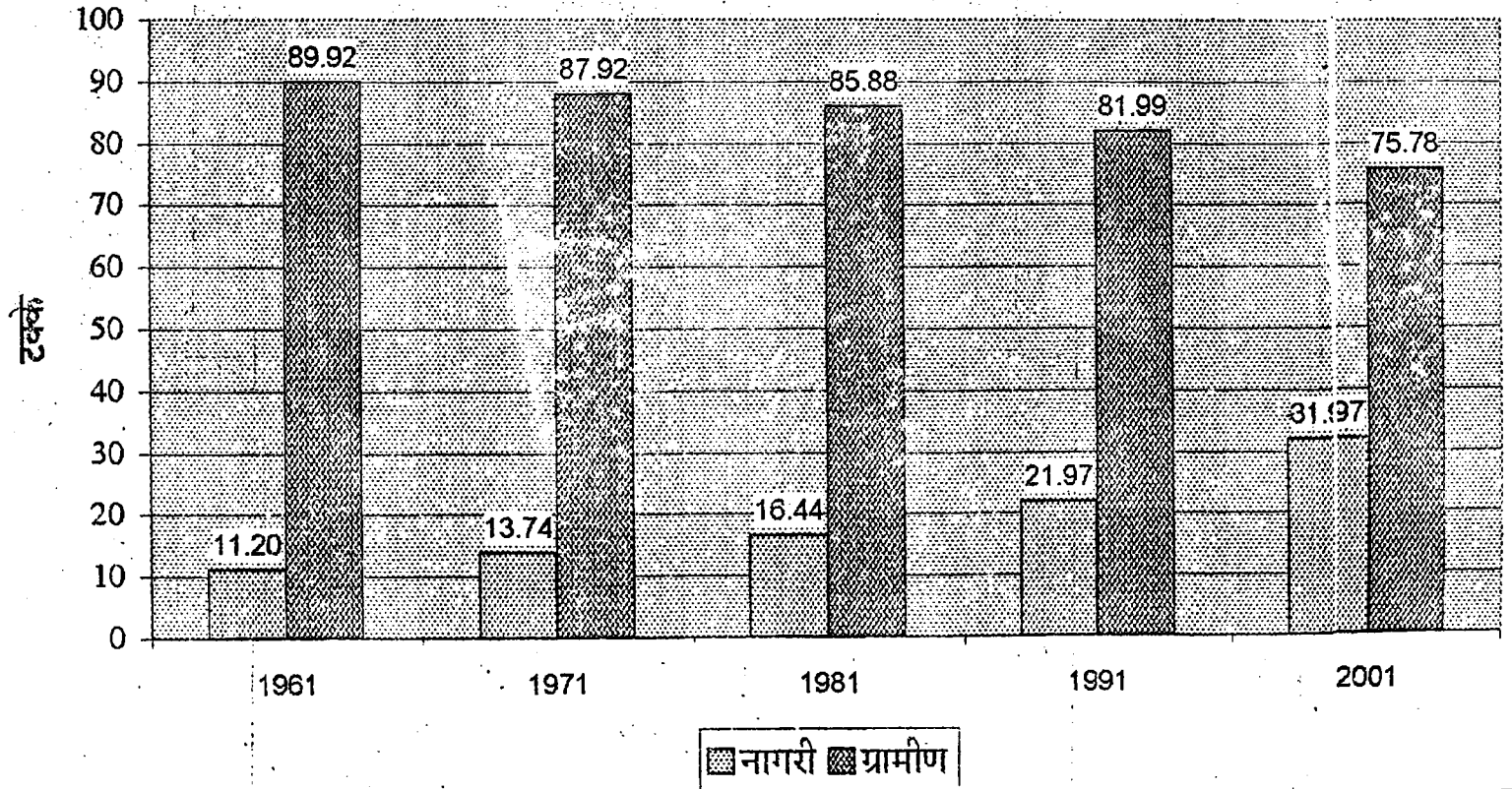
प्रमाण = १ इंच = १० मैल



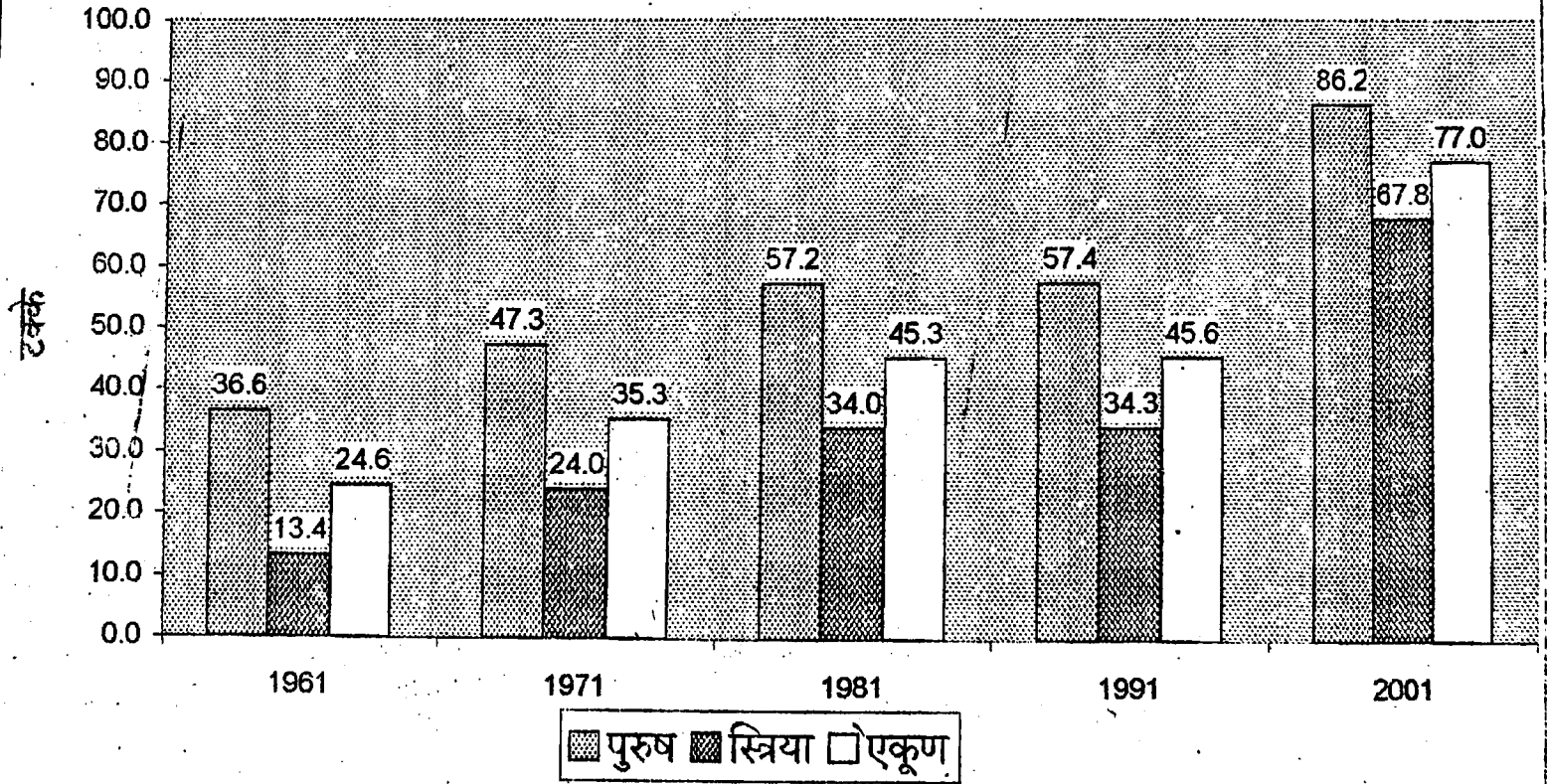
आलेख क्र.१
जिल्ह्याची लोकसंख्या
(जनगणनेनुसार)



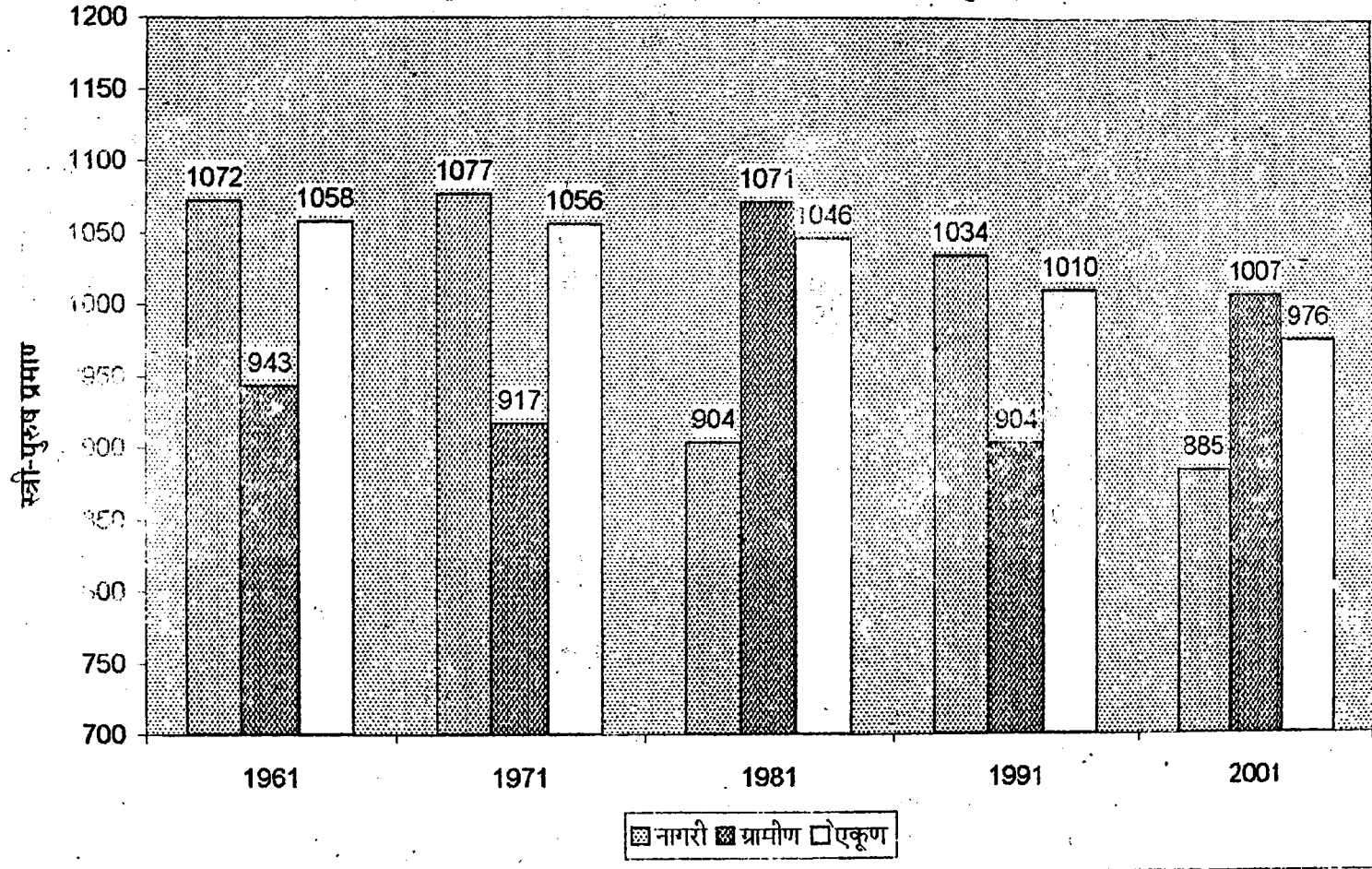
आलेख क्र. २
जिल्ह्यांतील ग्रामीण व नागरी लोकसंख्येचे प्रमाण
(जनगणनानुसार)



आलेख क्र. ३
जिल्ह्यातील साक्षरतेचे प्रमाण
(जनगणनेनुसार)

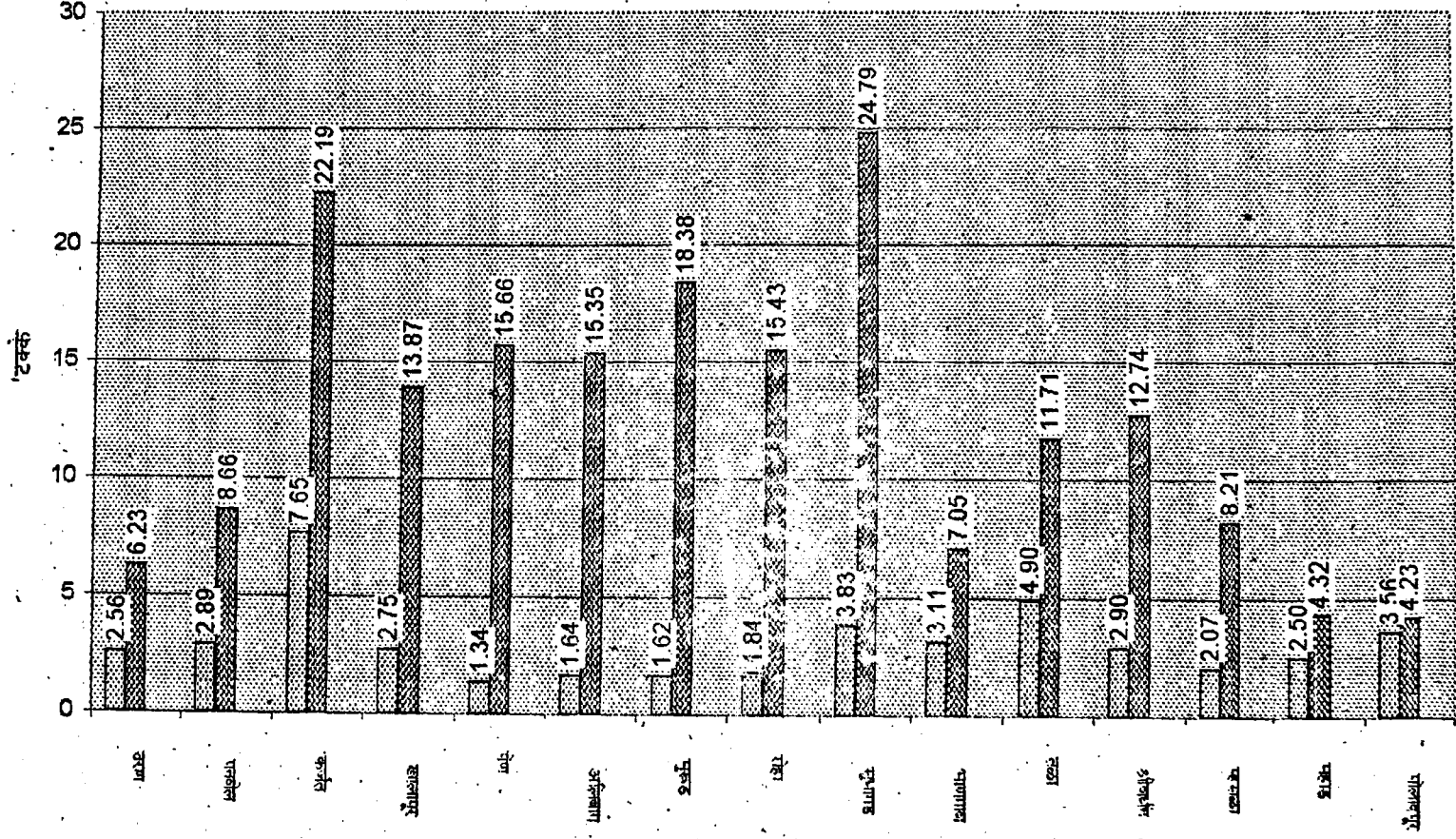


आलेखक्र.क्र.4
 दर हजारी पुरुषामागे जिल्ह्यातील स्त्रियांचे प्रमाण (जनगणनेनुसार)



आलेख क. ५

जिल्ह्यांतील अनुसूचित जाती/जमातीच्या लोकसंख्येची तहसिलनिहाय टक्केवारी (जनगणना २००१ नुसार)



□ अनु. जाती ▨ अनु. जमाती

भाग : 2

सांख्यिकी
तर्क

पाने 1 ते 140

तक्ता क्रमांक - 1.1

निवडणुका निर्देशक

जिल्हा - रायगड

संदर्भ कालावधी 1960 ते 2004

अनु.	बाब	परिमाण	संदर्भ वर्ष						
			1960-61	1970-71	1980-81	1990-91	2000-01	2003-04	2004-05
(1)	(2)	(3)	(4)	(5)	(6)	(7)	(8)	(9)	(10)
एक	क्षेत्रफळ व लोकसंख्या :							2001	2001
1	क्षेत्रफळ	चौ.कि.मी.	714	7148	7148	7148	7148	7148	7148
2	गावे	संख्या	1059	1263	1486	1825	1919	1919	1919
3	शहरे	संख्या	5	12	14	16	26	26	26
4	एकूण लोकसंख्या	हजार	1039	1263	1486	1825	2208	2208	2208
5	शहरी लोकसंख्येचे प्रमाण	टक्के	10.07	12.08	18.65	22.94	24.23	24.23	24.23
6	घनता (लोकसंख्या प्रति चौ.कि.मी.)	संख्या	150	175	208	255	309	309	309
7	स्त्रिया प्रतिएक हजार पुरुष	संख्या	1056	1056	1014	1010	976	976	976
दोन	साक्षरतेचे प्रमाण							2001	2001
1	पुरुष	टक्के	36.37	47.25	57.20	75.94	86.40	86.15	86.15
2	स्त्रिया	टक्के	13.40	24.03	34.00	52.20	68.06	67.75	67.75
3	एकूण	टक्के	24.53	35.32	45.30	65.59	77.32	77.03	77.03
4	ग्रामीण	टक्के	79.80	79.89	42.33	60.48	72.13	73.78	73.78
5	नागरी	टक्के	26.80	20.10	66.01	79.38	87.14	87.06	87.06
तीन	स्थानिक स्वराज्य संस्था								
1	महानगरपालिका	संख्या	0	0	0	0	0	0	0
2	नगरपरिषदा	संख्या	9	9	10	10	10	11	11
3	कटक मंडळे	संख्या	0	0	0	0	0	0	0
4	पंचायत समित्या	संख्या	0	0	14	14	14	15	15
5	ग्राम पंचायती	संख्या	14	515	562	629	681	818	818
चार	क्षेत्रवार जिल्हा व तालुका उत्पन्न (चालू किमतीनुसार)								
1	निव्वळ जिल्हा उत्पन्न	कोटी रु	-	-	-	-	5980	760069	871320
2	निव्वळ दरडोई उत्पन्न	रुपये	-	-	-	-	27239	33196	37541
3	राज्याच्या उत्पन्नात जिल्हाचा हिस्सा	टक्के	-	-	-	-	2.81	2.62	2.65
पाच	जंगलक्षेत्र								
1	जंगलव्याप्त क्षेत्र	शेअर हेक्टर	1650	1640	1620	1520	1487	1487	1487
2	लागवडीलायक क्षेत्र	—	3860	3920	3920	3920	3449	3449	3449

जिल्हा - रायगड

संदर्भ कालावधी- 1960 ते 2004

अनु.	बाब	परिमाण	संदर्भ वर्ष						
			1960-61	1970-71	1980-81	1990-91	2000-01	2003-04	2004-05
(1)	(2)	(3)	(4)	(5)	(6)	(7)	(8)	(9)	(10)
3	पिकांखालील एकूण क्षेत्र								
3.1	तृणधान्ये	शंभर हेक्टर	1531	174	1661	-	-	-	1617
3.2	कडधान्ये	---"	11221	-	7221	-	131	131	131
3.3	तेलबिधा	---"	2330	-	1805	-	-	-	34
3.4	ऊस	---"	20	15	7	-	-	-	-
3.5	कापूस	---"	-	-	-	-	-	-	-
4	पिकांखालील निव्वळ क्षेत्र	---"	1355	2200	1848	1982	1571	2051	2051
5	दुसोटां क्षेत्राचे निव्वळ पेरलेल्या क्षेत्राशी प्रमाण	टक्के	5.23	5.11	7.48	7.61	10.04	0.528	15.28
6	सिंचनाखालील स्थूल क्षेत्र	शंभर हेक्टर	30	50	110	120	144	144	144
7	सिंचनाखालील स्थूल क्षेत्राचे एकूण पिकांखालील स्थूल क्षेत्राशी प्रमाण	टक्के	1.44	2.03	5.11	5.79	7.71	6.11	6.11
8	निव्वळ सिंचन क्षेत्र	शंभर हेक्टर	30	50	20	100	120	120	120
9	कालव्यांद्वारे सिंचित क्षेत्र	---"	1	20	10	80	73	73	73
10	विहिरींद्वारे सिंचित क्षेत्र	---"	20	20	10	20	47	47	47
11	इतर साधनांनी सिंचित क्षेत्र	---"	0	0	0	0	0	उ.ना.	उ.ना.
सहा	कृषि यंत्रणे (कृषि गणना)								
1	लाकडी नांगर	हजार	84	90	91	89	86	86	86
2	लोखंडी नांगर	संख्या	-	216	216	216	1429	1429	1429
3	बेलगाड्या	हजार	17	66	0	1	19	19	19
4	ट्रॅक्टर	संख्या	-	-	-	-	187	187	187
5	सिंचनाकरिता तेलावर चालणारे पंप	संख्या	477	435	649	297	520	597	597
6	सिंचनाकरिता विद्युत्पंप	संख्या	7	604	1843	2729	884	895	895
7	उसाचे चरक								
7.1	शक्तीवर चालणारे	संख्या	8	33	0	2	28	28	28
7.2	बेलाच्या मदतीने	संख्या	17	66	0	1	0	0	0

तक्ता क्रमांक - 1.1
निवडक निर्देशक

संदर्भ कालावधी- 1960 ते 2004

जिल्हा - रायगड

अनु.	बाब	परिमाण	संदर्भ वर्ष						
			1960-61	1970-71	1980-81	1990-91	2000-01	2003-04	2004-05
(1)	(2)	(3)	(4)	(5)	(6)	(7)	(8)	(9)	(10)
	पशुधन (पशुगणना)		1967	1977	1982	1987	1997	1997	1997
1	एकूण पशुधन	हजार	568	601	609	713	763	763	763
2	दुभत्या गायी	—"	46	45	52	60	67	67	67
3	दुभत्या म्हशी	—"	19	19	22	27	36	36	36
4	शेळ्या व मेंढया	—"	62	74	85	108	160	160	160
5	कोंबडया व तत्सम पक्षी	—"	681	833	1221	1230	1648	1680	1680
आठ	मत्स्य व्यवसाय								
1	एकूण मत्स्य उत्पादन	मे. टन	0	38136	44976	41275	47834	39592	41197
2	मच्छीमार सहकारी संस्था	संख्या	27	44	68	80	94	102	101
3	संस्थातील सभासद	संख्या	उ.ना.	5595	11865	16782	24661	29200	27615
नऊ	सहकार क्षेत्र								
1	संस्था								
1.1	कृषि पतसंस्था	संख्या	460	528	570	496	270	173	173
1.2	बिगर कृषि पतसंस्था	संख्या	58	121	191	424	422	521	527
1.3	उत्पादक संस्था	संख्या	180	282	292	738	1861	452	460
1.4	पणन संस्था	संख्या	-	-	-	-	-	35	35
1.5	सामाजिक सेवा संस्था	संख्या	-	-	-	-	-	1750	1936
2	सभासद								
2.1	कृषि पतसंस्था	संख्या000	49	86	139	138	155	278	172
2.2	बिगर कृषि पतसंस्था	संख्या000	58	31	38	76	333	521	388
2.3	उत्पादक संस्था	संख्या000	20	39	74	195	136	452	466
2.4	पणन संस्था	संख्या000	-	-	-	-	-	11	11
2.5	सामाजिक सेवा संस्था	संख्या000	उ.ना.	उ.ना.	उ.ना.	उ.ना.	उ.ना.	उ.ना.	उ.ना.
3	खेती भांडवल								
3.1	कृषि पतसंस्था	लाख रुपये	59	256	1456	582	969	998	1138
3.2	बिगर कृषि पतसंस्था	लाख रुपये	8	336	454	17008	70922	133921	146705
3.3	उत्पादक संस्था	लाख रुपये	59	277	819	10584	31385	-	-
3.4	पणन संस्था	लाख रुपये	-	-	-	-	-	397	396
3.5	सामाजिक सेवा संस्था	लाख रुपये	-	-	-	-	-	-	-

अनु.	नाव	परिमाण	संदर्भ वर्ष						
			1960-61	1970-71	1980-81	1990-91	2000-01	2003-04	2004-05
(1)	(2)	(3)	(4)	(5)	(6)	(7)	(8)	(9)	(10)
4	दिलेली कर्जे								
4.1	शंती पतसंस्था	लाख रुपये	45	98	459	192	295	-	285
4.2	बिगर शेती पतसंस्था	लाख रुपये	0	577	65	0	46459	-	33068
4.3	उत्पादक संस्था	लाख रुपये	50	133	353	5876	35049	-	-
4.4	पणन संस्था	लाख रुपये	-	-	-	-	-	-	-
4.5	सामाजिक सेवा संस्था	लाख रुपये	-	-	-	-	-	-	-
दहा	विजचा वापर								
1	घरगुती	हजार कि.वॅ.तास	476	7377	235	93763	197010	267325	36858
2	घाणज्यिक	हजार कि.वॅ.तास	40	3074	122	22148	33210	64377	5552
3	औद्योगिक	हजार कि.वॅ.तास	874	122038	3212	1631943	2550696	2673337	107391
4	कृषि	हजार कि.वॅ.तास	N.A.	996	1715	2627	2932	33541	2520
5	इतर	हजार कि.वॅ.तास	27	12161	7951	33729	34460	40753	1609
6	एकूण	हजार कि.वॅ.तास	177	145646	336	1784	2310338	3079033	153930
7	विद्युतीकरण झालेली गावे	संख्या		680	1191	1822	1862	1385	1885
अकरा	वॉल्टेज व दळणवळण								
1	रस्त्यांची एकूण लांबी	कि.मी.	1073	1710	3788	4375	4784	5003	4854
2	पर 100 चौ.कि.मी. क्षेत्रामागे रस्त्यांची लांबी	कि.मी.		24	52	61	68	68	68
3	परलाख लोकसंख्ये मागेरस्त्याची लांबी	कि.मी.	140	161	343	346	231	227	220
4	एकूण मालवाहतूक वाहने	संख्या	189	-	-	377	17028	22756	26980
5	एकूण प्रवासी वाहने	संख्या	118	-	-	32664	123865	192819	213275
6	रेल्वे मार्गांची एकूण लांबी	कि.मी.	9	131	131	131	299	299	299
7	डाक कार्यालये	संख्या	91	144	213	364	433	439	437
8	तार कार्यालये	संख्या	15	25	30	62	101	44	71
9	दूरध्वनी	संख्या	उ.ना.	उ.ना.	-	-	116502	129164	123274
बारा	नोदणाद्वारे कारखाने व रोजगार								
1	चालू कारखाने	संख्या	76	86	305	709	874	1152	1056
2	कामगारांची दैनिक उपस्थिती	संख्या000	2943	6014	30054	53110	54817	59783	65745

जिल्हा - रायगड

संदर्भ कालावधी- 1960 ते 2004

अनु.	बाब	परिमाण	संदर्भ वर्ष						
			1960-61	1970-71	1980-81	1990-91	2000-01	2003-04	2004-05
(1)	(2)	(3)	(4)	(5)	(6)	(7)	(8)	(9)	(10)
तेरा			शिक्षण						
1			प्राथमिक						
1.1	संस्था	संख्या	1350	1848	2226	2386	2753	2744	2700
1.2	विद्यार्थी	हजारात	132	190	245	270	289	282	406
1.3	शिक्षक	संख्या	3301	5533	6530	7891	8727	8320	8771
1.4	प्रति शिक्षक विद्यार्थी	संख्या	39	34	37	34	33	34	45
2			माध्यमिक व उच्च माध्यमिक						
2.1	संस्था	संख्या	37	110	140	224	321	370	387
2.2	विद्यार्थी	हजारात	10	27	62	127	194	212	196
2.3	शिक्षक	संख्या	444	1154	2209	4558	5683	5821	6836
2.4	प्रति शिक्षक विद्यार्थी	संख्या	22	23	28	27	34	31	28
3			महाविद्यालय						
3.1	संस्था	संख्या	2	4	5	12	25	5@	50
3.2	विद्यार्थी	हजारात	0.5	1	4	9	16	4@	17
3.3	शिक्षक	संख्या	26	25	156	335	482	98@	464
3.4	प्रति शिक्षक विद्यार्थी	संख्या	19	40	25	26	34	40@	37
चौदा			सार्वजनिक आरोग्य						
1	दवाखाने	संख्या	20	22	21	20	12	12	12
2	रुग्णालये	संख्या	5	5	8	13	16	16	16
3	प्राथमिक आरोग्य केंद्रे	संख्या	16	16	32	50	53	53	53
4	प्राथमिक आरोग्य उपकेंद्रे	संख्या	-	-	-	-	-	277	286
5	खाटा	संख्या	502	371	718	761	1005	1005	932
6	दर लाख लोकसंख्येमागे खाटा	संख्या	75	30	56	51	46	46	42
पंधरा			संकीर्ण						
1	बँक शाखा	संख्या	16	51	131	135	149	199	202
2	दूरदर्शन केबल चालक	संख्या	-	-	-	-	-	-	534
3	दूरदर्शन केबल धारक	संख्या	-	-	-	-	-	-	84818
4	गोबर गंस संयंत्रे	संख्या	-	-	-	-	-	200	200

आधार :- जिल्हा सांख्यिकी कार्यालय, रायगड-अलिबाग.

तबता क्रमांक - 2.1

लोकसंख्या विषयक निवडक आकडेवारी

जिल्हा - रायगड

संदर्भ वर्ष : जनगणना 2001

0	बाब/ तहसील	ग्रामीण/ नागरी	क्षेत्र चौ.कि.मी.	लोकसंख्या			कुटुंबांची संख्या	लोकसंख्याची घनता
				एकूण	पुरुष	स्त्रिया		
(1)	(2)	(3)	(4)	(5)	(6)	(7)	(8)	(9)
1	जण	एकूण	186.40	167351	73028	67323	31	753
		ग्रामीण	181.20	169177	56442	52735	24	603
		नागरी	5.20	3174	16586	14588	7	5995
2	पनवेल	एकूण	578.30	472522	224560	197962	90	731
		ग्रामीण	556.40	211186	113545	104641	44	392
		नागरी	21.90	271336	111015	93321	46	9330
3	कर्मतं	एकूण	651.20	184420	94724	89696	36	283
		ग्रामीण	631.00	137911	70988	68023	27	220
		नागरी	20.20	46509	23736	21673	10	2248
4	खालापूर	एकूण	406.10	133604	98220	85384	39	452
		ग्रामीण	375.90	109407	58423	50984	23	291
		नागरी	30.20	74197	39797	34400	16	2457
5	जण	एकूण	498.50	176681	90853	85828	39	354
		ग्रामीण	488.70	146480	75009	71471	32	300
		नागरी	9.80	30201	15844	14357	7	3082
6	औरंगाबाद	एकूण	499.00	221651	112327	109334	50	444
		ग्रामीण	484.20	202165	102190	99975	46	418
		नागरी	14.80	19496	10137	9359	4	1317
7	मुरुड	एकूण	265.20	72746	34958	37088	15	272
		ग्रामीण	262.00	59494	28895	30599	13	227
		नागरी	3.20	2252	6063	6489	3	3923
8	राय	एकूण	632.40	157750	82535	79215	36	256
		ग्रामीण	611.70	127475	64466	62939	28	208
		नागरी	20.70	3275	18069	16276	6	1659

तक्ता क्रमांक - 2.1
लोकसंख्या विषयक निवडक आकडेवारी

जिल्हा - रायगड

संदर्भ वर्ष : जनगणना 2001

0	बाब/ तहसील	ग्रामीण/ नागरी	क्षेत्र चौ.कि.मी.	लोकसंख्या			दुग्धबांधी संख्या	लोकसंख्येची घनता
				एकूण	पुरुष	स्त्रिया		
(1)	(2)	(3)	(4)	(5)	(6)	(7)	(8)	(9)
9	सुधागड	एकूण	458.00	62852	31634	31218	14	137
		ग्रामीण	454.00	54680	27459	27221	12	120
		नागरी	4.00	8172	4175	3997	2	2043
10	माणगांव	एकूण	679.20	152270	73563	78707	33	224
		ग्रामीण	676.30	138111	66362	71749	30	204
		नागरी	2.90	14159	7201	6951	3	4882
11	तळ	एकूण	253.30	42869	18851	24018	10	169
		ग्रामीण	253.30	42869	18851	24018	10	169
		नागरी	0.00	0	0	0	0	0
12	श्रीवर्धन	एकूण	260.20	85071	38924	46147	19	327
		ग्रामीण	256.20	69885	31524	38311	15	273
		नागरी	4.00	15186	7400	7751	3	3797
13	म्हसळा	एकूण	311.70	61010	26585	34425	14	196
		ग्रामीण	305.80	52247	22320	29927	12	171
		नागरी	5.90	8763	4265	4498	2	1485
14	महाड	एकूण	810.50	186521	91642	94879	41	230
		ग्रामीण	806.40	154973	74924	80049	33	192
		नागरी	4.10	31548	16718	14830	7	7695
15	पोलादपूर	एकूण	371.50	54301	25224	29077	12	146
		ग्रामीण	371.50	49004	22567	26437	11	132
		नागरी	0.00	5297	2657	2640	1	0
एकूण जिल्हा	एकूण	7148.00	2207929	1117628	1090301	479	309	
	ग्रामीण	7014.70	1673094	833965	839129	160	239	
	नागरी	133.30	534835	283663	251172	19	4012	

क्रमांक - 2.1.
लोकसंख्या विधायक विबरण आकडेवारी

जिल्हा - रायगड

संदर्भ वर्ष : जनगणना 2001

0	बाब/तहसील	ग्रामीण/नागरी	गावांची संख्या	शहरांची संख्या	साक्षरता (%)			मागासवर्गीय लोकसंख्या (%)		प्रक्षेपित लोकसंख्या (1 मार्च 2004)
					ए	पुरुष	स्त्रिया	अनुसूचित जाती	अनुसूचित जमाती	
(1)	(2)	(3)	(10)	(12)	(13)	(14)	(15)	(16)	(17)	(18)
1	उरण	एकूण	62	2	71.64	79.27	63.37	2.56	6.23	148879
		ग्रामीण	62	0	69.52	78.12	60.32	1.90	7.62	
		नागरी	0	2	79.08	83.18	74.42	4.90	1.36	
2	पनवेल	एकूण	162	4	68.32	75.19	60.53	2.89	8.66	469018
		ग्रामीण	162	0	62.93	71.64	53.49	1.88	14.15	
		नागरी	0	4	74.07	78.82	68.43	3.97	2.79	
3	कर्वेत	एकूण	176	3	61.25	69.46	52.57	1.65	22.19	191850
		ग्रामीण	176	0	57.50	66.74	47.86	0.70	26.97	
		नागरी	0	3	72.70	77.59	67.35	4.54	7.52	
4	खालापूर	एकूण	120	3	67.00	73.68	59.31	2.75	13.85	193995
		ग्रामीण	120	0	62.37	70.16	53.44	1.85	20.17	
		नागरी	0	3	73.82	78.84	68.01	4.08	4.54	
5	पेण	एकूण	170	1	62.97	71.80	53.62	1.34	15.66	182069
		ग्रामीण	170	0	59.57	69.38	49.28	0.85	17.88	
		नागरी	0	1	79.43	83.24	75.22	3.74	4.91	
6	अलिबाग	एकूण	215	1	71.90	79.19	64.42	1.64	15.35	229176
		ग्रामीण	215	0	71.31	78.94	63.51	1.37	15.50	
		नागरी	0	1	78.08	81.72	74.14	4.51	13.73	
7	मुरुड	एकूण	73	1	67.79	75.12	60.88	1.62	18.38	72870
		ग्रामीण	73	0	65.45	73.09	58.28	1.65	19.64	
		नागरी	0	1	78.80	84.76	73.23	1.47	12.43	
8	रोहा	एकूण	168	3	66.24	73.45	58.72	1.84	15.43	168667
		ग्रामीण	168	0	63.06	71.28	54.64	1.74	17.83	
		नागरी	0	3	78.04	81.21	74.53	2.17	6.55	

तक्ता क्रमांक - 2.1
लोकसंख्या विषयक निवडक आकडेवारी

संदर्भ वर्ष : जनगणना 2001

जिल्हा - रायगड

0	बाब/ तहसील	ग्रामीण/ नागरी	गावांची संख्या	शहरांची संख्या	साक्षरता (%)			मागासवर्गीय लोकसंख्या (%)		प्रक्षेपित लोकसंख्या (1 मार्च 2004)
					एकूण	पुरुष	स्त्रिया	अनुसूचित जाती	अनुसूचित जमाती	
(1)	(2)	(3)	(4)	(5)	(6)	(7)	(8)	(9)	(10)	(11)
9	सुधागड	एकूण	98	1	56.03	64.10	47.88	3.83	24.79	61861
		ग्रामीण	98	0	52.86	61.46	44.18	3.85	28.16	
		नागरी	0	1	77.30	81.51	72.00	3.71	2.28	
10	माणगांव	एकूण	184	2	63.63	71.17	58.57	3.14	7.05	153601
		ग्रामीण	184	0	62.32	70.15	55.06	2.75	7.25	
		नागरी	0	2	76.38	80.66	71.96	6.98	5.13	
11	तळ्या	एकूण	62	0	56.36	63.49	50.76	4.90	11.71	42299
		ग्रामीण	62	0	56.36	63.49	50.76	4.90	11.71	
		नागरी	0	0	0.00	0.00	0.00	0.00	0.00	
12	श्रीवर्धन	एकूण	79	1	65.85	73.69	59.24	2.90	12.74	85325
		ग्रामीण	79	0	64.22	72.24	57.63	2.87	12.21	
		नागरी	0	1	73.37	79.89	67.17	3.02	15.16	
13	म्हसळा	एकूण	82	1	62.93	70.19	57.32	2.07	3.21	60575
		ग्रामीण	82	0	61.34	69.15	55.51	2.10	8.96	
		नागरी	0	1	72.42	75.62	69.39	1.92	3.72	
14	महाड	एकूण	182	2	66.71	74.32	59.36	2.50	4.32	190504
		ग्रामीण	182	0	64.18	72.53	56.36	2.13	4.98	
		नागरी	0	2	79.15	82.35	75.54	4.34	1.11	
15	पोलादपूर	एकूण	86	1	57.88	63.96	49.99	3.56	4.23	51668
		ग्रामीण	86	0	56.15	60.62	48.16	3.32	4.52	
		नागरी	0	1	73.82	79.22	58.37	5.13	1.57	
एकूण जिल्हा		एकूण	1919	26	66.05	73.63	58.28	2.43	12.19	2302357
		ग्रामीण	1919	0	63.06	71.50	54.68	1.94	14.50	0
		नागरी	0	26	75.39	79.88	70.31	3.97	4.65	0

आधार - भारताची जनगणना 2001.

सूचना क्रम.क - 2.2
लोकसंख्या आणि वृद्धीदर

जिल्हा-रायगड

संदर्भ वर्ष : 1951 -2011

जनगणना वर्ष	ग्रामीण/नागरी	लोकसंख्या			दशवार्षिक वृद्धीदर	वार्षिक चक्रवाढ वृद्धीदर
		एकूण	पुरुष	स्त्रिया		
(1)	(2)	(3)	(4)	(5)	(6)	(7)
1951	एकूण	909083	445580	463503	0.00	0.00
	ग्रामीण	813055	396206	416849	0.00	0.00
	नागरी	96028	49374	46654	0	0.00
1961	एकूण	1058855	514534	544321	16.48	1.53
	ग्रामीण	952174	479618	492556	17.11	1.58
	नागरी	106681	4916	51765	11.09	1.05
1971	एकूण	1263003	614278	648725	19.28	1.64
	ग्रामीण	1110413	514661	575752	16.62	1.56
	नागरी	152590	77517	72973	43.03	2.32
1981	एकूण	1462885	710512	736373	15.83	1.59
	ग्रामीण	1253009	616281	636728	12.84	1.44
	नागरी	209876	110231	99645	37.54	2.61
1991	एकूण	1824816	907907	916909	24.74	1.74
	ग्रामीण	1496176	735388	760788	19.41	1.52
	नागरी	328640	172519	156121	56.59	3.08
2001	एकूण	2207929	1117628	1090301	20.99	1.77
	ग्रामीण	1673094	833955	839129	11.82	1.44
	नागरी	534835	283653	251172	62.74	3.43
2011 प्रक्षेपित	एकूण	2519088	0	0	14.09	1.70
	ग्रामीण	उ.ना.	उ.ना.	उ.ना.	0.00	0.00
	नागरी	उ.ना.	उ.ना.	उ.ना.	0.00	0.00

आधार - भारताचे जनगणना 2001.

नक्सा क्रमांक - 2.3

शहरांची वापवारी आणि त्यांची लोकसंख्या

जिल्हा : रायगड

संदर्भ वर्ष : 2001

अ. क्र.	शहराचे नाव	शहराचे वर्गीकरण	लोकसंख्या			लोकसंख्या वाढीचा दशवार्षिक वृद्धीदर
			एकूण	पुरुष	स्त्रिया	
(1)	(2)	(3)	(4)	(5)	(6)	(7)
1	उरण	क	23251	12250	11001	-78.21
2	पनवेल	ब	104058	54963	49095	-63.02
3	कर्जत	क	25531	13206	12325	-83.55
4	खोपोली	ब	58664	31294	27370	-59.37
5	पेण	क	30201	15844	14357	-79.67
6	अलिबाग	क	19496	10137	9359	-89.52
7	मुरुड	क	12552	6063	6489	-80.48
8	सुधागड	क	8172	4175	3997	-85.05
9	रोहा	क	19071	9871	9200	-86.25
10	महाड	क	24276	12764	11512	-85.19
11	श्रीवर्धन	क	15186	7400	7786	-80.54
12	म्हसळा	क	8763	4265	4498	-85.64
13	पोलादपूर	क	5297	2657	2640	-90.25
14	माथेरान	क	5139	2979	2160	9.15
15	के गांव	गणना शहर	7923	4336	3587	23.74
16	काळुंद्रे	गणना शहर	7584	3928	3656	20.78
17	नवी मुंबई	गणना शहर	81855	46219	35636	91.55
18	तळोजापाचेंद	गणना शहर	10839	5905	4934	45.26
19	नेरळ	गणना शहर	14739	7551	7188	27.30
20	आंबिवली त वानखळ	गणना शहर	6798	3768	3030	3.85
21	मोहपाडा Alias वासांबे	गणना शहर	8735	4735	4000	44.74
22	नागोठणे	गणना शहर	10239	5381	4858	36.03
23	धाटाव	गणना शहर	5035	2817	2218	6.40
24	उत्तेखोल	गणना शहर	7291	3792	3499	-95.21
25	गोरेगांव	गणना शहर	6868	3409	3459	-95.49
26	बीरवाडी	गणना शहर	7272	3954	3318	62.25
			534835	283663	251172	-866.39

आधार - भारताची जनगणना

तक्ता क्रमांक - 2.4

मुख्य व सीमांतिक काम करणा-यांचे उद्योग गटनिहाय वर्गीकरण

जिल्हा - रायगड

संदर्भ वर्ष : 2001

अ. क्र.	काम करणा-यांचे क्षेत्र	एकूण	ग्रामीण	नागरी
1	2	3	4	5
मुख्य काम करणारे				
1	शेतकरी	193279	191062	2217
2	शेतमजूर	76067	74684	1383
3	वस्तुनिर्माण प्रक्रिया, सेवा व दुरुस्त्या इ. घरातुी उद्योगात काम करणारे	15290	12098	3192
4	इतर काम करणारे	380053	224136	155917
5	एकूण मुख्य काम करणारे	664689	501980	162709
सीमांतिक काम करणारे				
6	शेतकरी	57701	65896	805
7	शेतमजूर	110028	108016	2012
8	वस्तुनिर्माण प्रक्रिया, सेवा व दुरुस्त्या इ. घरातुी उद्योगात काम करणारे	9008	7463	1545
9	इतर काम करणारे	62569	46979	15590
10	एकूण सीमांतिक काम करणारे	249306	229354	19952
काम करणा-यांचे वर्गीकरण				
11	एकूण काम करणारे	913995	731334	182661
12	काम करणा-यांची एकूण लोकसंख्येशी टक्केवारी	41.40	43.71	34.15
13	एकूण काम न करणारे	1293934	941760	352174
14	काम न करणा-यांची एकूण लोकसंख्येशी टक्केवारी	58.60	56.29	65.85
15	जिल्हाची एकूण लोकसंख्या	2207929	1673094	534835

आधार - भारताची जनगणना 2001

तक्ता क्रमांक - 2.5

धर्म व वयोगटानुसार लोकसंख्या

जिल्हा - रायगड

संदर्भ वर्ष : 1991

अ.क्र.	बाब	एकूण	ग्रामीण	नागरी
(1)	(2)	(3)	(4)	(5)
धर्मानुसार				
1	बौद्ध	79296	65956	13340
2	ख्रिश्चन	5504	2692	2812
3	हिंदू	1593803	1337309	256434
4	जैन	7947	2552	5395
5	मुस्लिम	131400	83377	48023
6	शीख	1356	333	1023
7	इतर	5510	3897	1613
	सर्व धर्म (एकूण)	1824816	1496176	328640
वयोगटानुसार (वर्ष)				
1	0 - 6	314767	243084	71683
2	7 - 14	0	0	0
2	15 - 19	181026	148593	32433
3	20 - 24	165757	130243	35514
4	25 - 29	149515	117210	32305
5	30 - 34	131671	103417	28254
6	35 - 39	118144	93274	24870
7	40 - 49	179612	147652	31960
8	50 - 59	124490	106790	17700
9	60 वर्षावरील	119968	103021	16947
10	वय अनिर्दिशित	1720	860	860
	सर्व वयोगट (एकूण)	1486670	1194144	292526

आधार - भारताची जनगणना.

टिप- 0-6 वा वयोगटासाठी 2001 ची लोकसंख्या विचारात घेतली आहे.

वारिद्रय रवेखाना आभाण कुटुंबे

जिल्हा :- रायगड

संदर्भ - 1998

अ. क्र.	तालुका	ग्रामांश कुटुंबाची एकूण संख्या	वारिद्रय रवे						शेत आभाण कुटुंबे						वारिद्रय रवे-खालील एकूण कुटुंबांची संख्या	वारिद्रय रवे-खालील कुटुंबांची टक्केवारी
			अनुसूचित जाती			अनुसूचित जमात			हजर			एकूण				
			शेतकरी	शेतमजूर	हजर	शेतकरी	शेतमजूर	हजर	शेतकरी	शेतमजूर	हजर	शेतकरी	शेतमजूर	हजर		
(1)	(2)	(3)	(4)	(5)	(6)	(7)	(8)	(9)	(10)	(11)	(12)	(13)	(14)	(15)	(16)	(17)
1	उरण	18112	5	33	7	0	315	311	228	626	463	283	974	811	2068	11.42
2	पनवेल	40972	26	291	68	298	2944	618	1343	936	1135	5078	1622	7835	19.12	
3	कर्जत	27702	116	607	64	218	2643	2811	1326	704	2058	4576	3581	10215	36.87	
4	खालापूर	18911	32	193	73	292	2795	1241	543	394	491	3531	1713	5735	30.33	
5	पेण	31789	26	53	29	619	3951	423	1322	692	1741	5326	1144	8211	25.83	
6	अलिबाग	37908	36	174	67	132	1523	555	1965	680	1050	3662	1302	6014	15.86	
7	मुरुड	12096	20	74	70	89	443	574	507	519	434	1024	1163	2621	21.67	
8	रोहा	27727	122	238	131	104	2573	1266	2339	1304	2470	5150	2701	10321	37.22	
9	सुधागड	14336	152	289	111	167	2593	1294	1050	389	1071	3932	1794	6797	47.41	
10	माणगांव	41694	726	528	221	570	1837	573	2553	1223	7206	4918	2017	14141	33.92	
11	तळा	0	0	0	0	0	0	0	0	0	0	0	0	0	0.00	
12	श्रीवर्धन	13198	56	247	179	23	255	180	2361	1159	1179	2863	1518	5560	42.13	
13	म्हसळा	13128	160	253	58	4	247	164	1665	652	1339	2165	874	4578	53.35	
14	महाड	31400	606	646	158	110	796	548	2945	927	4842	4387	1633	10862	34.59	
15	पोलादपूर	11393	135	134	37	26	112	106	607	258	1572	853	401	2826	24.80	
एकूण		340366	2218	3760	1278	2652	23027	10696	22001	21652	10300	26871	48439	22274	97584	28.67

आयतन - सहाय्य अधिकारी, जिल्हा ग्रामांश विकास येवना, रायगड.

तक्ता क्रमांक - 3.1

क्षेत्रवार जिल्हा उत्पन्न व दरडोई जिल्हा उत्पन्न - चालू किंमतीनुसार

जिल्हा -

संदर्भ वर्ष : 2003-04 व 2004-05

(रु 000)

अ. क्र.	क्षेत्र	वर्ष 2003-04 *		वर्ष 2004-05 @	
		स्थूल जिल्हा उत्पन्न	निव्वळ जिल्हा उत्पन्न	स्थूल जिल्हा उत्पन्न	निव्वळ जिल्हा उत्पन्न
(1)	(2)	(3)	(4)	(5)	(6)
1.1	कृषी	6626483	6234803	6643379	6250700
1.2	वन संवर्धन	858211	846756	953415	940689
1.3	मासेमारी	605390	517381	701581	599588
1.4	खाण व दमड खाणकाम	123429	102667	126648	105344
प्राथमिक क्षेत्र एकूण		8213513	7701608	8425022	7896322
2.1	नोंदणीकृत उद्योग	38262400	29055253	45331429	34423249
2.2	अनोंदणीकृत उद्योग	3590794	2821731	4373286	3436631
2.3	बांधकाम	4085949	3939485	4610986	4445702
2.4	वीज, गॅस व पाणीपुरवठा	2280060	1406963	2436834	1503704
द्वितीय क्षेत्र एकूण		48219203	37223432	56752535	43809286
3.1	रेल्वे	580839	468031	648972	528723
3.2	परिवहन, साठवणूक	3367852	2668914	388009	3025649
3.3	दळणवळण	1866734	1564982	2091693	1680147
3.4	व्यापार व उपाहारगृहे	9213341	8973694	11194365	10903190
3.5	बँका व विमा उद्योग	5448869	5166089	5819756	5511589
3.6	व्यवसाय सेवा	4832909	4141564	5652835	4844200
3.7	सार्वजनिक प्रशासन	2879984	2550490	3309011	2930433
3.8	इतर सेवा	5781286	5548147	6254728	6002497
तृतीय क्षेत्र एकूण		33971815	31081913	38789369	35426428
एकूण जिल्हा उत्पन्न		90404532	76006953	103966926	87132036
दरडोई जिल्हा उत्पन्न (रु)		39434	33196	44794	37541
एकूण राज्य उत्पन्न		3280524659	2904100248	3718775309	3284514570
दरडोई राज्य उत्पन्न (रु)		32587	28848	36423	32170
एकूण जिल्हा उत्पन्नाची राज्य उत्पन्नाशी टक्केवारी		2.76	2.62	2.71	2.65

टिप : 1) * अस्थायी @ प्रारंभिक 2) आकडे पूर्णांकात दिल्याने बरजा जुळतालिच असे नाही.

आधार - अर्थ व सांख्यिकी संचालनालय, मुंबई

तक्ता क्रमांक - 3.2

क्षेत्रवार जिल्हा उत्पन्न व दरडोई जिल्हा उत्पन्न - स्थिर किमतींनुसार (1993-94)

जिल्हा -

संदर्भ वर्ष : 2003-04 व 2004-05

(रु 000)

अ. क्र.	क्षेत्र	वर्ष 2003-04 *		वर्ष 2004-05 @	
		स्थूल जिल्हा उत्पन्न	दरडोई जिल्हा उत्पन्न	स्थूल जिल्हा उत्पन्न	निव्वळ जिल्हा उत्पन्न
(1)	(2)	(3)	(4)	(5)	(6)
1.1	कृषी	4115631	3902482	3822371	3624410
1.2	वन संवर्धन	338508	333340	341711	336493
1.3	मासेमारी	280290	239041	337548	287873
1.4	खाण व दगड खाणकाम	471110	38881	48832	40302
प्राथमिक क्षेत्र एकूण		4781549	4513744	4550462	4289078
2.1	नोंदणीकृत उद्योग	20663450	1869244	22907917	16480355
2.2	अनोंदणीकृत उद्योग	2408938	1959248	2688486	2186610
2.3	बांधकाम	2130045	2027811	2391404	2276626
2.4	बीज, गॅस व पाणीपुरवठा	1330519	853183	1466300	940252
द्वितीय क्षेत्र एकूण		26537953	19709486	29454107	21883843
3.1	गन्धे	433484	367017	456458	389204
3.2	परिष्कन, साठवणूक	1783372	1348265	1867096	1411562
3.3	दळणवळण	2724731	2556571	3354004	3071919
3.4	व्यापार व उपाहारगृहे	5091423	4933398	5827955	5647069
3.5	बँका व विमा उद्योग	3008773	2817968	3088579	2887128
3.6	व्यवसाय सेवा	2054077	1676424	2162281	1764734
3.7	सार्वजनिक प्रशासन	1502483	1324285	1662868	1465648
3.8	इतर सेवा	2949445	2807294	3064233	2916550
तृतीय क्षेत्र एकूण		19547789	17831222	21483475	19553814
एकूण जिल्हा उत्पन्न		50867282	42054452	55488044	45726735
दरडोई जिल्हा उत्पन्न (रु)		22216	18367	23907	19701
एकूण राज्य उत्पन्न		1921904687	1687755672	2082532214	1823887020
दरडोई राज्य उत्पन्न (रु)		19091	16765	20397	17864
एकूण जिल्हा उत्पन्नाची एकूण राज्य उत्पन्नाशी टक्केवारी		2.64	2.49	2.66	2.50

टिप : 1) * अस्त्यया (२) प्रारंभिक 2) आकडे एककानुसार दिल्याने बरेच जुळतालेच असे नाही.

जाणार - अर्थ व सांख्यिके संचालनालय, मुंबई

तक्ता क्रमांक - 4.1

निवडक कृषि मालाच्या सरासरी घाऊक किमती.

जिल्हा - रायगड

संदर्भ वर्ष : 2004-05

अ. क्र.	कृषि मालाचे नांव	कृषि मालाचा वाण	मासिक सरासरी घाऊक किमती (प्रति क्विंटल मूल्य रुपये)							
			एप्रिल	मे	जून	जुलै	ऑगस्ट	सप्टेंबर	ऑक्टोबर	नोव्हेंबर
(1)	(2)	(3)	(4)	(5)	(6)	(7)	(8)	(9)	(10)	(11)
1	भात	कोलम	600	634	642	639	656	649	646	644
2	वरी	स्थानिक	699	700	681	880	855	669	730	681
3	नाचणी	स्थानिक	505	525	525	550	530	500	505	525
4	तूर	गावरान	उ.ना.	उ.ना.	उ.ना.	उ.ना.	उ.ना.	उ.ना.	उ.ना.	उ.ना.
5	उडीद	संकरित	उ.ना.	उ.ना.	उ.ना.	उ.ना.	उ.ना.	उ.ना.	उ.ना.	उ.ना.
6	गूळ	संकरित	उ.ना.	उ.ना.	उ.ना.	उ.ना.	उ.ना.	उ.ना.	उ.ना.	उ.ना.
7	ज्वारी	संकरित	उ.ना.	उ.ना.	उ.ना.	उ.ना.	उ.ना.	उ.ना.	उ.ना.	उ.ना.
8	मूग	चिनई	उ.ना.	उ.ना.	उ.ना.	उ.ना.	उ.ना.	उ.ना.	उ.ना.	उ.ना.
9	भुईमूग	एचबी	उ.ना.	उ.ना.	उ.ना.	उ.ना.	उ.ना.	उ.ना.	उ.ना.	उ.ना.
10	कांदे	संकरित	उ.ना.	उ.ना.	उ.ना.	उ.ना.	उ.ना.	उ.ना.	उ.ना.	उ.ना.
11	खुरसणी	गावरान	उ.ना.	उ.ना.	उ.ना.	उ.ना.	उ.ना.	उ.ना.	उ.ना.	उ.ना.
12	कापूस	लक्ष्मी 510	उ.ना.	उ.ना.	उ.ना.	उ.ना.	उ.ना.	उ.ना.	उ.ना.	उ.ना.

निवडक कृषि मालाचा सरासरी बाजार किंमती.

जिल्हा - रायगड

संश्लेष वर्ष : 2004-05

अ. क्र.	कृषि मालाचे नांव	कृषि मालाचा वाण	मासिक सरासरी बाजार किंमती (प्रति क्विंटा मूल्य रुपये)					
			डिसेंबर	जानेवारी	फेब्रुवारी	मार्च	वर्षाची सरासरी	मागील वर्षाची सरासरी
(1)	(2)	(3)	(12)	(13)	(14)	(15)	(16)	(17)
1	भात	कोलम	638	645	639	646	640	629
2	बरी	स्थानिक	673	490	590	704	696	789
3	नाचणी	स्थानिक	490	495	510	525	515	600
4	तूर	गावरान	उ.ना.	उ.ना.	उ.ना.	उ.ना.	उ.ना.	उ.ना.
5	उडीद	संकरित	उ.ना.	उ.ना.	उ.ना.	उ.ना.	उ.ना.	उ.ना.
6	गूळ	संकरित	उ.ना.	उ.ना.	उ.ना.	उ.ना.	उ.ना.	उ.ना.
7	ज्वारी	संकरित	उ.ना.	उ.ना.	उ.ना.	उ.ना.	उ.ना.	उ.ना.
8	मूग	चिन्ई	उ.ना.	उ.ना.	उ.ना.	उ.ना.	उ.ना.	उ.ना.
9	भुईमूग	एचबी	उ.ना.	उ.ना.	उ.ना.	उ.ना.	उ.ना.	उ.ना.
10	कांदे	संकरित	उ.ना.	उ.ना.	उ.ना.	उ.ना.	उ.ना.	उ.ना.
11	खुरसणी	गावरान	उ.ना.	उ.ना.	उ.ना.	उ.ना.	उ.ना.	उ.ना.
12	कापूस	लक्ष्मी 510	उ.ना.	उ.ना.	उ.ना.	उ.ना.	उ.ना.	उ.ना.

आधार- कृषि उत्पन्न बाजार समिती, जिल्हा रायगड.

तक्ता क्रमांक- 4.2

जिल्हा:- रायगड जिल्हा मुख्यालयातील महत्वाच्या वस्तूंच्या मासिक सरासरी किरकोळ किंमती

(रुपये)

अ. क्र.	वस्तूचे नाव व प्रत	परिमाण	जानेवारी 2004	फेब्रुवारी 2004	मार्च 2004	एप्रिल 2004	मे 2004
(1)	(2)	(3)	(4)	(5)	(6)	(7)	(8)
1	तांदूळ	किलो	20.00	20.00	20.00	20.00	20.00
2	गहू	किलो	16.00	16.00	16.00	16.00	16.00
3	गव्हाचे पीठ	किलो	14.00	14.00	14.00	14.00	14.00
4	ज्वारी (संकरित)	किलो	7.00	7.00	7.00	7.00	7.00
5	ज्वारी (देशी)	किलो	12.40	13.00	13.00	13.60	14.00
6	बाजरी	किलो	12.00	11.00	12.00	12.00	12.00
7	काबुली चणा (अखवा)	किलो	28.00	28.00	28.00	28.00	28.00
8	हरभरा डाळ	किलो	29.20	28.00	28.00	28.00	28.00
9	तूरडाळ	किलो	28.80	35.00	32.00	32.00	32.00
10	मूगडाळ	किलो	28.00	28.50	30.00	30.00	30.00
11	उडीदडाळ	किलो	28.00	28.00	28.00	28.00	28.00
12	मसूरडाळ	किलो	28.80	24.00	24.00	24.00	24.00
13	मटकी	किलो	24.00	24.00	24.00	24.00	24.00
14	पांढरा वाटाणा	किलो	24.00	24.00	24.00	24.00	24.00
15	साबुदाणा	किलो	28.00	28.00	28.00	28.00	28.00
16	शेंगदाणे	किलो	44.00	44.00	44.00	44.00	44.00
17	रवा	किलो	13.00	13.00	13.00	13.00	13.00
18	मैदा	किलो	12.40	13.00	13.00	13.00	13.00
19	पोहे	किलो	15.00	15.00	15.00	15.00	15.00
20	साखर	किलो	15.00	15.00	15.00	16.00	16.00
21	गूळ पिवळा	किलो	20.00	20.00	20.00	20.00	20.00
22	गोडतेल भुईमुगाचे(सुटे)	किलो	60.00	60.00	60.00	60.00	60.00
23	वनस्पती तूप (सुटे)	किलो	50.80	52.50	54.00	54.00	54.00
24	खोबरेल तेल (सुटे)	100ग्रॅम	18.00	18.00	18.00	18.00	18.00
25	म्हशीचे दूध (सुटे)	लीटर	16.00	16.00	16.00	16.00	16.00

अ. क्र.	वस्तूचे नाव व प्रत	परिमाण	जून 2004	जुलै 2004	ऑगस्ट 2004	सप्टेंबर 2004
(1)	(2)	(3)	(9)	(10)	(11)	(12)
1	तांदूळ	किलो	20.00	20.00	20.00	20.00
2	गहू	किलो	16.00	16.00	16.00	16.00
3	गव्हाचे पीठ	किलो	14.00	14.00	14.00	14.00
4	ज्वारी (संकरित)	किलो	7.00	7.00	7.00	7.00
5	ज्वारी (देशी)	किलो	14.00	14.00	14.00	15.00
6	बाजरा	किलो	12.00	12.00	12.00	12.00
7	काबुली चणा (अख्खा)	किलो	28.00	28.00	28.00	28.00
8	धरभरा डाळ	किलो	28.00	28.00	28.00	28.00
9	सुपडाळ	किलो	32.00	36.00	36.00	36.00
10	पूगडाळ	किलो	30.00	32.00	32.00	32.00
11	उडोगडाळ	किलो	28.00	28.00	28.00	28.00
12	मसूरडाळ	किलो	24.00	30.00	31.50	33.20
13	मटर	किलो	24.00	24.00	24.00	24.00
14	पांढरा गटाणा	किलो	24.00	24.00	24.00	24.00
15	साबुदाणा	किलो	28.00	28.00	28.00	28.00
16	शेंगदाणे	किलो	44.00	40.00	40.00	40.00
17	रवा	किलो	13.00	13.00	13.00	13.00
18	मैदा	किलो	12.00	12.00	12.00	12.00
19	गेहू	किलो	15.00	15.00	16.00	16.00
20	साखर	किलो	15.40	15.40	17.00	17.60
21	ठळ पिवळा	किलो	22.00	22.00	22.00	24.40
22	गोखेल भुईमुगाचे(सुटे)	किलो	60.00	60.00	60.00	60.00
23	वनस्पती तूप (सुटे)	किलो	54.00	54.00	54.00	52.30
24	डोबरेल तेल (सुटे)	100ग्रॅम	18.00	18.00	18.00	18.00
25	म्हशचे दूध (सुटे)	लीटर	16.00	16.00	16.00	16.00

तक्ता क्रमांक - 4.2

जिल्हा:- रायगड

जिल्हा मुख्यालयातील महत्वाच्या वस्तूंच्या मासिक सरासरी किंमती

(रुपये)

अ. क्र.	वस्तूचे नाव व प्रत	परिमाण	ऑक्टोबर 2004	नोव्हेंबर 2004	डिसेंबर 2004	वर्षाची सरासरी	मागील वर्षाची सरासरी
(1)	(2)	(3)	(13)	(14)	(15)	(16)	(17)
1	तांदूळ	किलो	20.00	20.00	20.00	20.00	22.00
2	गहू	किलो	16.00	16.00	16.00	16.00	15.41
3	गव्हाचे पीठ	किलो	14.00	14.00	14.00	14.00	14.00
4	ज्वारी (संकरित)	किलो	7.00	7.00	7.00	7.00	7.00
5	ज्वारी (देशी)	किलो	15.00	15.00	15.00	14.00	12.25
6	बाजरी	किलो	12.00	12.00	12.00	11.91	11.33
7	काबूली चणा (अखबा)	किलो	28.00	28.00	28.00	28.00	38.66
8	हरभरा डाळ	किलो	28.00	28.00	28.00	28.10	27.73
9	तूरडाळ	किलो	36.00	36.00	36.00	33.98	31.75
10	मूगडाळ	किलो	32.00	32.00	32.00	30.70	33.50
11	उडीदडाळ	किलो	28.00	28.00	28.00	28.00	25.16
12	मसूरडाळ	किलो	34.00	34.00	34.00	28.79	29.16
13	मटकी	किलो	24.00	24.00	24.00	24.00	34.30
14	पांढरा वाटाणा	किलो	24.00	24.00	24.00	24.00	24.00
15	साबुदाणा	किलो	28.00	28.00	28.00	28.00	26.53
16	शेंगदाणे	किलो	43.00	40.00	44.00	42.58	43.00
17	रवा	किलो	13.00	13.00	13.00	13.00	13.01
18	मैदा	किलो	12.00	12.00	12.00	12.45	12.00
19	पोहे	किलो	16.00	16.00	15.40	15.36	15.31
20	साखर	किलो	17.75	17.00	17.00	16.31	13.05
21	गूळ पिवळा	किलो	28.00	28.00	28.00	22.70	19.08
22	गोडतेल भुईमुगाचे (सुटे)	किलो	65.00	65.00	65.00	61.25	64.16
23	वनस्पती तूप (सुटे)	किलो	55.00	55.00	55.00	53.79	52.83
24	खोबरेल तेल (सुटे)	100ग्रॅम	18.00	18.00	18.00	18.00	उ.ना.
25	म्हशीचे दूध (सुटे)	लीटर	16.00	16.00	16.00	16.00	16.00

अ. क्र.	वस्तूचे नाव व प्रत	परिमाण	जानेवारी 2004	फेब्रुवारी 2004	मार्च 2004	एप्रिल 2004	मे 2004
(1)	(2)	(3)	(4)	(5)	(6)	(7)	(8)
1	तांदूळ	किलो	20.00	20.00	20.00	20.00	20.00
26	म्हशीच शुध्द तूप	किलो	156.00	156.00	156.00	158.40	166.00
27	बोकडाचे मांस	किलो	120.00	120.00	120.00	120.00	120.00
28	कोंबडी (ब्रायलर) न सोललेली	किलो	560.00	44.25	35.00	52.00	60.00
29	ताजे मासे (स्थानिक)	किलो	40.00	40.00	40.00	40.00	40.00
30	अंडी कोंबडीची (सुधारित)	डझन	23.20	18.00	15.25	16.80	18.50
31	आयोडोन्सपुक्त मीठ	किलो	7.50	7.50	7.50	7.50	7.50
32	हळद पावडर (सुटी)	100 ग्रॅम	6.00	6.00	6.00	6.00	6.00
33	गरम मसाला पावडर (स्थानिक)	100 ग्रॅम	16.50	16.50	16.50	16.50	16.50
34	बटाटे	किलो	8.00	8.00	10.25	7.20	10.00
35	कांदे	किलो	14.00	13.00	8.75	7.20	8.00
36	लसूण	100 ग्रॅम	4.00	4.00	4.00	3.80	3.00
37	बळी (जळगाव)	डझन	10.00	10.00	10.00	10.40	10.00
38	सफरचंद	किलो	40.00	40.00	40.00	50.00	60.00
39	चहापत्ते	किलो	140.00	140.00	140.00	140.00	140.00
40	रोकेल (ख.बा.)	लीटर	15.00	15.00	15.00	15.00	15.00
41	रोकेल (स्व.धा.दु.)	लीटर	उ.ना.	उ.ना.	उ.ना.	उ.ना.	उ.ना.
42	पेट्रोल	लीटर	36.80	37.00	37.00	37.00	37.00
43	काडेपेटे	1 नग	0.50	0.50	0.50	0.50	0.50
44	धुण्याचा साबण	250ग्रॅम	16.00	16.00	16.00	16.00	16.00
45	प्रसाधन साबण	1 बडी	12.00	12.00	12.00	12.60	13.00
46	ब्रेड (स्थानिक)	400 ग्रॅम	10.00	11.00	11.60	11.60	9.00
47	गैस सिलिंडर (स्वयंपाकाचा)	प्रत्येकी	250.00	250.00	250.00	250.00	250.00
48	टाफूम पावडर (गोंडस/तत्सम)	100 ग्रॅम	28.00	28.00	28.00	19.00	13.00
49	टुय पेस्ट (फ्लोरेट साखी/ तत्सम)	100 ग्रॅम	25.00	25.00	25.00	25.00	25.00
50	सोने (स्टॅण्डर्ड)	10 ग्रॅम	उ.ना.	उ.ना.	उ.ना.	उ.ना.	उ.ना.
51	सांदी	10 ग्रॅम	उ.ना.	उ.ना.	उ.ना.	उ.ना.	उ.ना.

तक्ता क्रमांक - 4.2

जिल्हा:- रायगड

जिल्हा मुख्यालयातील महत्वाच्या वस्तूंच्या मासिक सरासरी किरकोळ किंमती

(रुपये)

अ. क्र.	वस्तूचे नाव व प्रत	परिमाण	जून 2004	जुलै 2004	ऑगस्ट 2004	सप्टेंबर 2004
(1)	(2)	(3)	(9)	(10)	(11)	(12)
1	तांदूळ	किलो	20.00	20.00	20.00	20.00
26	म्हशीचे शुध्द तूप	किलो	166.00	166.00	166.00	160.00
27	बोकडाचे मांस	किलो	120.00	120.00	120.00	120.00
28	कोंबडी (ब्रॉयलर) न सोललेली	किलो	60.00	56.00	59.00	60.00
29	ताजे मासे (स्थानिक)	किलो	40.00	40.00	40.00	40.00
30	अंडी कोंबडीची (सुधारित)	डझन	20.00	20.00	20.00	20.00
31	आयोडीनयुक्त मीठ	किलो	7.50	7.50	7.50	7.50
32	हळद पावडर (सुटी)	100 ग्रॅम	6.00	8.00	8.00	8.00
33	गरम मसाला पावडर (स्थानिक)	100 ग्रॅम	16.50	16.50	16.50	16.50
34	बटाटे	किलो	10.00	10.00	11.50	12.00
35	कांदे	किलो	7.50	8.00	8.00	8.00
36	लसूण	100 ग्रॅम	3.00	3.00	3.00	3.40
37	केळी (जळगाव)	डझन	10.00	10.00	10.00	10.00
38	सफरचंद	किलो	60.00	72.00	37.50	31.00
39	चहापत्ती	किलो	140.00	156.00	160.00	158.00
40	रॉकेल (खु.बा.)	लीटर	15.00	15.00	15.00	15.00
41	रॉकेल (स्व.धा.दु.)	लीटर	उ.ना.	उ.ना.	उ.ना.	उ.ना.
42	पेट्रोल	लीटर	38.25	39.50	41.00	41.00
43	काडेपेटी	1 ना	0.50	0.50	0.50	0.50
44	धुण्याचा साबण	250ग्रॅम	16.00	16.00	16.00	16.00
45	प्रसाधन साबण	1 बडी	13.00	13.00	13.00	13.00
46	ब्रेड (स्थानिक)	400 ग्रॅम	9.00	9.00	9.50	9.70
47	गॅस सिलिंडर (स्वयंपाकाचा)	प्रत्येकी	260.00	270.00	270.00	270.00
48	टास्कम पावडर (पॉन्डस/तास्कम)	100 ग्रॅम	13.00	13.00	13.00	13.00
49	दुध पेस्ट (कोलगेट सायी/ तास्कम)	100 ग्रॅम	25.00	25.00	25.00	25.00
50	सोने (स्टॅण्डर्ड)	10 ग्रॅम	उ.ना.	उ.ना.	उ.ना.	उ.ना.
51	चांदी	10 ग्रॅम	उ.ना.	उ.ना.	उ.ना.	उ.ना.

जिल्हा:- रायगड

जिल्हा मुख्यालयातील महत्वाच्या वस्तूंच्या मासिक सरासरी किरकोळ किंमती

(रुपये)

अ. क्र.	वस्तूचे नाव व प्रत	परिमाण	ऑक्टोबर 2004	नोव्हेंबर 2004	डिसेंबर 2004	वर्षाची सरासरी	मागील वर्षाची सरासरी
(1)	(2)	(3)	(4)	(5)	(6)	(7)	(8)
1	तांदूळ	किलो	20.00	20.00	20.00	20.00	22.00
26	म्हशीचे शुध्द तूप	किलो	160.00	160.00	160.00	160.86	160.00
27	बोकडाचे मांस	किलो	120.00	120.00	140.00	121.66	120.00
28	कोंबडी (ब्रायलर) न सोललेली	किलो	50.50	50.00	60.00	54.18	56.72
29	राने मासे (स्थानिक)	किलो	40.00	40.00	40.00	40.00	32.66
30	अंही कोंबडीची (सुधारित)	डझन	20.75	21.00	21.00	19.54	19.08
31	आयोज्यस्त मोठ	किलो	7.50	7.50	7.50	7.50	7.50
32	हळद पावडर (सुधी)	100 ग्रॅम	8.00	8.00	8.00	7.00	6.00
33	गरम मसाला पावडर (स्थानिक)	100 ग्रॅम	16.50	16.50	16.50	16.50	16.50
34	बटाट	किलो	12.00	12.00	8.80	9.97	7.91
35	कांदे	किलो	8.50	10.00	8.00	9.07	7.62
36	लसूण	100 ग्रॅम	3.00	3.00	3.00	3.35	4.37
37	फेकी (जळगाव)	डझन	10.00	10.00	10.00	10.03	9.33
38	सफरचे	किलो	30.00	30.00	34.00	43.70	49.37
39	चहागो	किलो	160.00	165.00	165.00	150.33	140.00
40	रॉकेल (श.बा.)	लीटर	15.00	15.00	15.00	15.00	9.50
41	रॉकेल (स्व.श.दु.)	लीटर	उ.ना.	उ.ना.	उ.ना.	उ.ना.	उ.ना.
42	पट्टोल	लीटर	41.00	41.88	42.01	39.12	34.70
43	काडपेटी	1 नाग	0.50	0.50	0.50	0.50	0.50
44	धुण्याचा साबण	250ग्रॅम	16.00	16.00	16.00	16.00	16.00
45	प्रसाधन साबण	1 बडी	13.00	13.00	13.00	12.71	12.00
46	डेड (स्थानिक)	400 ग्रॅम	10.50	11.00	11.00	10.16	9.00
47	गैस मिलिडर (स्वयंपाकाचा)	प्रत्येकी	270.00	270.00	270.00	260.83	250.08
48	टाल्कम पावडर (पॉन्डस/नॉन्सम)	100 ग्रॅम	13.00	13.00	13.00	17.25	28.36
49	शुध्द पेस्ट (फोल्गेट साधी/ टाल्कम)	100 ग्रॅम	25.00	25.00	25.00	25.00	27.08
50	सान (स्टेण्डर्ड)	10 ग्रॅम	उ.ना.	उ.ना.	उ.ना.	उ.ना.	उ.ना.
51	चांदी	10 ग्रॅम	उ.ना.	उ.ना.	उ.ना.	उ.ना.	उ.ना.

आधार - जिल्हा सांख्यिकी कार्यालय, रायगड-अलिबाग.

तक्ता क्रमांक - 4.3

ग्राहक किंमतीचे निर्देशांक (पायाभूत वर्ष : 1982=100)

जिल्हा :- रायगड

केंद्र - रायगड

संदर्भ - 2004-05

अ. क्र.	महिना/ वर्ष	अन्नगट	पान, सुपारी तंबाखू इ.	इंधन व दिवाबत्ती	घरबांधणी	कापड, बिछाने व पादत्राणे	संकीर्ण	सर्वसाधारण निर्देशांक
1	2	4	5	6	7	8	9	10
1	एप्रिल -04	584	715	886	995	376	542	597
2	मे -04	589	718	884	995	376	541	600
3	जून-04	593	718	868	995	376	542	601
4	जुलै-04	593	717	895	1077	376	542	606
5	ऑगस्ट-04	598	717	913	1077	375	542	610
6	सप्टेंबर-04	596	718	924	1077	375	542	610
7	ऑक्टोबर-04	600	723	940	1077	368	543	612
8	नोव्हेंबर-04	601	723	950	1077	365	540	613
9	डिसेंबर-04	595	729	964	1077	365	548	612
10	जानेवारी-05	600	731	982	1127	374	549	619
11	फेब्रुवारी-05	596	734	977	1127	375	570	621
12	मार्च-05	595	737	931	1127	375	571	617
वार्षिक सरासरी		595	723	927	1069	373	548	610

आधार:- कामगार आयुक्त रांचे कार्यालय, मुंबई

तक्ता क्रमांक - 4.4

किंमतीचे महत्वाचे निर्देशांक

जिल्हा :- रायगड

संदर्भ - 2004-05

अ. क्र.	महिना / वर्ष	अखिल भारतीय घाऊक किंमत निर्देशांक (पायाभूत वर्ष 1993-94)*	ग्राहक किंमत निर्देशांक							
			औद्योगिक कामगारांसाठी (पायाभूत वर्ष 1982)@		महाराष्ट्र (पायाभूत वर्ष 2003)#		शेतमजुरांसाठी (पायाभूत वर्ष 1986-87):@		शहरी अश्रमिक कर्मचा-यांसाठी (पायाभूत वर्ष 1984-85)+	
			मुंबई @@	अखिल भारत	ग्रामीण	नगरी	महाराष्ट्र	अखिल भारत	मुंबई	अखिल भारत
(1)	(2)	(3)	(4)	(5)	(6)	(7)	(8)	(9)	(10)	(11)
1	एप्रिल -04	180.7	597	504	102.38	101.98	336	331	424	425
2	मे-04	181.5	600	508	102.35	102.87	338	333	428	427
3	जून-04	185.2	601	512	103.1	103.74	342	336	431	431
4	जुलै-04	186.6	606	517	102.62	103.95	344	338	433	434
5	ऑगस्ट-04	188.4	610	522	103.47	104.62	349	341	436	437
6	सप्टेंबर-04	189.5	610	523	103.68	104.49	349	343	435	437
7	ऑक्टो.-04	188.9	612	526	103.48	105.10	354	345	438	440
8	नोव्हेंबर-04	190.2	613	525	103.29	105.33	352	344	437	439
9	डिसेंबर-04	188.8	612	521	103.47	104.85	350	342	435	436
10	जाने.-05	188.6	619	526	104.91	104.91	351	341	440	440
11	फेब्रुवारी-05	188.8	621	525	104.90	104.90	350	340	438	440
12	मार्च-05	189.5	617	525	104.9	104.9	349	340	438	441

आकृ:-1)+ क्षेत्रीय सांख्यिकीय संघटना, नवी दिल्ली. 2)* अधिक सप्लायर, उद्योग मंत्रालय, भारत सरकार, नवी दिल्ली.

3)@ श्रम भारत सरकार, सिमला 4)@@ कामगार आंदोलन घाचे कार्यालय, मुंबई

5)# अर्थ व सांख्यिकी संचालनालय, मुंबई

तक्ता क्रमांक - 5.1
गोळा केलेला जमीन महसूल

जिल्हा-रायगड

संदर्भ वर्ष-2004-05
(रुपये हजार)

अ. क्र.	तालुका	जमीन महसुलाची एकूण चालू मागणी	जमीन महसुलाची थकबाकी	एकूण मागणी	सूट	निलंबित वसुलीची रक्कम	वसुली पात्र रक्कम {5-(6+7)}	प्रत्यक्ष वसुली	खातेदारांची संख्या
(1)	(2)	(3)	(4)	(5)	(6)	(7)	(8)	(9)	(10)
1	उरण	6	0	6	-	-	6	6	163
2	पनवेल	45	0	45	--	-	45	45	1464
3	कर्जत	66	0	66	-	-	66	66	13020
4	खालापूर	31	0	31	--	-	31	31	21298
5	पेण	43	0	43	-	-	43	43	13552
6	अलिबाग	81	0	81	-	-	81	81	25101
7	मुरुड	37	0	37	-	-	37	37	2280
8	रोहा	70	0	70	-	-	7	70	26076
9	सुधागड	25	0	25	-	-	25	25	6669
10	माणगाव	67	0	67	-	-	67	67	39942
11	तळा	8	0	8	-	-	8	8	1090
12	श्रीवर्धन	18	0	18	-	-	18	18	5338
13	म्हसळा	9	0	9	-	-	9	9	564
14	महाड	19	0	19	-	-	19	19	34865
15	पोलादपूर	4	0	4	-	-	4	4	3745
जिल्हा एकूण		529	0	529	0	0	0	529	195167

आधार -जिल्हाधिकारी कार्यालय, रायगड.

तक्ता क्रमांक - 5 2

स्थानिक स्वराज्य संस्थांचे उत्पन्न व खर्च

जिल्हा :- रायगड

संदर्भ वर्ष-2004-05

(रूपये लाखात)

अ. क्र.	बाब	ग्राम-पंचायत	जिल्हा परिषद	महानगर पालिका	नगर परिषदा	कटक मंडळ
(1)	(2)	(2)	(4)	(5)	(6)	(7)
	स्थानिक स्वराज्य संस्थांची संख्या	818	1	-	11	-
अ)	जमा					
1	सुरुवातीची शिल्लक	903.95	3500.00	-	1702.18	-
	चालू वर्षातील जमा					
	2.1 शासकीय अनुदाने व वर्गणी	1841.81	19732.07	-	4545.07	-
	2.2 सब प्रकारचे कर	2452.82	819.00	-	2056.12	-
	2.3 इतर जमा	6.77	17739.71	-	1296.18	-
	2.4 एकूण (बाब 2.1 ते 2.3)	4301.4	37609.38	-	7697.37	-
	एकूण प्राप्ती (सुरुवातीची शिल्लक मिळून)	5205.35	41109.38	-	9599.55	-
ब)	खर्च					
3	चालू वर्षातील खर्च					
	3.1 सामान्य प्रशासन	684.45	1107.57	-	795.21	-
	3.2 शिक्षण	37.49	8736.59	-	430.94	-
	3.3 सार्वजनिक आरोग्य	942.85	2007.32	-	2085.52	-
	3.4 इतर	2758.96	23909.27	-	4392.64	-
	एकूण (3.1 ते 3.4)	4423.75	37844.35	-	7704.35	-
4	अखेरची शिल्लक	781.60	8265.03	-	1895.2	-
	एकूण खर्च (अखेरची शिल्लक मिळून)	5205.35	41109.38	-	9599.55	-

अन्वय :- 1) जिल्हा परिषद, 2) ग्रामपंचायत विभाग, जिल्हा परिषद, रायगड.

3) महानगरपालिका/ कटक मंडळ/ नगरपरिषदा, रायगड.

तक्ता क्रमांक - 5.3

बँक कार्यालये, वर्गीकृत बँकांची संख्या, ठेवी व फर्जे

जिल्हा: - रायगड

संदर्भ वर्ष-2004-05

अ. क्र.	तालुका	बँकांची कार्यालये असलेली गावे व शहरे	वर्गीकृत बँका (संख्या)	वर्गीकृत बँकांची शाखा कार्यालये	वर्गीकृत बँकांच्या ठेवी (लाख रुपये)
(1)	(2)	(3)	(4)	(5)	(6)
1	उरण	7	7	15	6813
2	पनवेल	13	16	41	45264
3	कर्जत	7	6	11	19960
4	खालापूर	7	8	15	29407
5	पेण	7	7	13	22588
6	अलिबाग	13	6	24	24647
7	मुरुड	7	4	11	10797
8	रोहा	10	6	14	16480
9	सुधागड	4	3	5	6748
10	माणगांव	9	7	14	18610
11	खळ्या	1	2	2	3197
12	श्रीवर्धन	6	6	10	19888
13	म्हसळा	6	3	7	25642
14	महाड	8	6	15	24363
15	पोलादपूर	4	3	5	9234
जिल्हा एकूण		109	90	202	283643

आधार :- जिल्हा अग्रणी बँक, (बँक ऑफ इंडिया)

तक्ता क्रमांक - 5.4
अल्पबचत कार्यक्रमाचे प्रगती

जिल्हा - रायगड

संदर्भ वर्ष-2003-04 व 2004-05

(रुपये लाखात)

अ.क्र.	योजनेचे नाव	2004-05 अखेर अल्पबचत खातेदारांची संख्या	2003-04 मधील अल्पबचत खात्यांतील गुंतवणूक		सन 2004-05 मधील अल्पबचत खात्यांतील गुंतवणूक	
			डोबळ	निव्वळ	डोबळ	निव्वळ
(1)	(2)	(3)	(4)	(5)	(6)	(7)
1	टपाल बचत खाते	4670	433.47	237.31	2412.96	680.73
2	पुनरावर्ती ठेवी	10042	695.95	303.52	7289.01	1827.14
3	समयबद्ध ठेवी	426	228.93	72.79	3796.37	869.85
4	सावजनिक भविष्य निर्वाह निधी					
	4.1 स्टेट बँक	525	381.97	296.50	5358.03	2986.24
	4.2 बँक ऑफ महाराष्ट्र					
	4.3 टपाल खाते	-	39.92	55.33	472.36	422.24
	4.4 इतर बँका					
5	राष्ट्रीय बचत प्रमाणपत्रे		635.00	220.59	4996.21	1841.22
6	इंदिरा विकास पत्रे बंद	-		(-)44.7		(-)463.32
7	किसान विकास पत्रे	-	536.85	341.02	4977.33	3454.78
8	मासिक प्राप्ती योजना	-	1119.85	820.93	13244.02	10099.89
9	राष्ट्रीय बचत योजना-87 बंद	-		(-)5.99		(-)81.78
10	राष्ट्रीय बचत योजना-92	-		(-) 0.48		(-)6.77
11	इतर संचे योजना					
12	वरीष्ठ ना. योजना	-	102.42	102.42	1130.67	776.94
जिल्हा एकूण		15663	4174.42	2380.52	42776.93	22407.16

आधार :- सहायक संचालक (अल्पबचत), जिल्हाधिकारी कार्यालय

तक्ता क्रमांक - 5.5
आयुर्विमा विषयक आकडेवारी

जिल्हा :- रायगड

संदर्भ वर्ष-2004-05

अ. क्र.	बाब	परिमाण	तपशील
(1)	(2)	(2)	(4)
1	आयुर्विमा महामंडळाच्या जिल्हयातील शाखा	संख्या	24
2	चालू विमा पॉलिसीज (मार्च 2003 अखेर)	संख्या	1906877
3	मार्च अखेर व्यपगत विमा पॉलिसीज	संख्या	116359
4	नवीन व्यवसाय (2003-04)		
	4.1 उतरविलेली विमापत्रे	संख्या	270021
		(रु लाख)	288895
	4.3 विम्याचा प्रथम हप्ता रक्कम	(रु लाख)	14334
5	जिल्हयातील विमा प्रतिनिधीची संख्या		
	5.1 एकूण विमा प्रतिनिधी	संख्या	11366
	5.2 एकूण पैकी ग्रामीण विमा प्रतिनिधी	संख्या	2115
	5.3 एकूण पैकी महिला विमा प्रतिनिधी	संख्या	4515
	5.4 एकूण महिला प्रतिनिधीपैकी ग्रामीण महिला प्रतिनिधी	संख्या	623

आधार :- भारतीय जीवन विमा निगम, ठाणे, मंडळ कार्यालय, ठाणे.

तक्ता क्रमांक - 6.1

जमिनीचा वापर

जिल्हा - रायगड

संदर्भ वर्ष-९८-९९(क्षेत्र हेक्टर)

अ. क्र.	तालुका	एकूण भौगोलिक क्षेत्र	जंगल व्याप्त क्षेत्र	शेतीला उपलब्ध नसलेले क्षेत्र			पडीत जमिनीव्यतिरिक्त लागवड न झालेली एकूण जमीन
				बिगर शेती वापराखाली न जमीन	पडीत/ लागवडी लाग्यक नसलेली जमीन	एकूण (5+6)	
(1)	(2)	(3)	(4)	(5)	(6)	(7)	(8)
1	उरण	18642	2597	5538	3538	9076	306
2	पनवेल	57952	17159	11670	5257	16927	2550
3	कर्जत	65117	8150	3163	2622	5785	31734
4	खालापूर	40616	14363	1310	6828	8138	359
5	पेण	49998	14059	7494	3875	11369	2944
6	अलिबाग	49901	13935	1702	4768	6470	2070
7	मुरुड	26525	6227	1266	6397	7663	1953
8	रोहा	63239	22639	3371	7041	10420	5733
9	सुधागड	45801	16900	548	8184	8732	4425
10	माणगांव	93659	13293	9636	9877	19513	9004
11	तळा	0	0	0	0	0	0
12	श्रीवर्धन	26021	2772	1998	7030	9028	4360
13	म्हसळा	31170	3032	611	13548	14159	2806
14	महाड	81047	9059	3006	16535	19541	9049
15	पोलादपूर	37204	4509	220	8780	9000	10500
जिल्हा एकूण		686892	148694	51553	104288	155821	87793

तक्ता क्रमांक - 6.1

जमिनीचा वापर

जिल्हा - रायगड

संदर्भ वर्ष-१९९९(क्षेत्र हेक्टर)

अ. क्र.	तालुका	पडीत जमीन			निव्वळ क्षेत्र	एकापेक्षा अधिक (दुसोटा क्षेत्र)	लागवडी खालील एकूण क्षेत्र (12+13)	लागवडी-लायक क्षेत्र
		चालू पड	इतर पड	एकूण पड (9+10)				
(1)	(2)	(9)	(10)	(11)	(12)	(13)	(14)	(15)
1	उरण	141	831	972	5600	21	5621	6878
2	पनवेल	1073	1818	2891	17320	2293	19613	22761
3	कर्जत	840	375	1215	13717	2443	16160	46666
4	खालापूर	200	365	565	7325	863	8188	8249
5	पेण	0	425	425	15796	590	16386	19165
6	अलिबाग	208	932	1140	24359	5345	29704	27569
7	मुरुड	0	435	435	9977	1602	11579	12365
8	रोहा	1094	251	1345	18167	5970	24137	25245
9	सुधागड	3543	3690	7233	8511	181	8692	20169
10	माणगांव	8188	10412	18600	28765	4130	32895	56369
11	तळा	0	0	0	0	0	0	0
12	श्रीवर्धन	132	275	407	9071	3181	12252	13838
13	म्हसळा	1348	415	1763	6113	970	7083	10682
14	महाड	11029	3375	14404	28645	2639	31284	52098
15	पोलादपूर	477	104	581	11792	1114	12906	22873
जिल्हा एकूण		28273	23703	51976	205158	31342	236500	344927

आधार- कृषि आयुक्तालय, रायगड

तक्ता क्रमांक - 6.2
निरनिराळ्या पिकाखालील क्षेत्र

जिल्हा - रायगड

संदर्भ वर्ष : 98-99
(क्षेत्र हेक्टर)

अ. क्र.	तालुका	तांदूळ	गहू	खरीप ज्वारी	रब्बी ज्वारी	एवृण ज्वारी	बाजरी	मका
(1)	(2)	(3)	(4)	(5)	(6)	(7)	(8)	(9)
1	उरण	4867	0	0	0	0	0	0
2	पनवेल	12994	0	0	0	0	0	0
3	कर्जत	13486	0	0	0	0	0	0
4	खालापूर	7091	0	0	0	0	0	0
5	पेण	13122	0	0	0	0	0	0
6	अलिबाग	22692	0	0	0	0	0	0
7	मुरुड	4249	0	0	0	0	0	0
8	रोहा	14416	0	0	0	0	0	0
9	सुधागड	5993	0	0	0	0	0	0
10	माणगांव	18129	0	0	0	0	0	0
11	तळा	0	0	0	0	0	0	0
12	श्रीवर्धन	4022	0	0	0	0	0	0
13	म्हसळा	2915	0	0	0	0	0	0
14	महाड	13779	0	0	0	0	0	0
15	पांगडपूर	3940	0	0	0	0	0	0
जिल्हा एकूण		141700	0	0	0	0	0	0

तक्ता क्रमांक - 6.2
निरनिराळ्या पिकाखालील क्षेत्र

जिल्हा - रायगड

संदर्भ वर्ष : 98-99
(क्षेत्र हेक्टर)

अ. क्र.	तालुका	वरी	नाचणी	कोद्रा	सावा	भादली	इतर तृण धान्ये	एकूण तृण धान्ये
(1)	(2)	(10)	(11)	(12)	(13)	(14)	(15)	(16)
1	उरण	2	4	0	0	0	0	4873
2	पनवेल	176	346	0	0	0	0	13516
3	कर्जत	184	422	0	0	0	0	14092
4	खालापूर	38	491	0	0	0	0	7620
5	पेण	177	325	0	0	0	0	13624
6	अलिबाग	8	11	0	0	0	0	22711
7	मुरुड	0	0	0	0	0	0	4249
8	रोहा	991	1558	128	0	0	0	17093
9	सुधागड	275	424	147	0	0	0	6839
10	माणगांव	2386	3294	125	0	0	0	23934
11	तळा	0	0	0	0	0	0	0
12	श्रीवर्धन	96	448	0	0	0	0	4566
13	म्हसळा	438	1032	0	0	0	0	4385
14	महाड	2044	2580	0	0	0	0	18403
15	पोलादपूर	185	1665	0	0	0	0	5795
जिल्हा एकूण		7000	12800	400	0	0	0	161700

तक्ता क्रमांक - 6.2
निरनिराळ्या पिकाखालील क्षेत्र

जिल्हा - रायगड

संदर्भ वर्ष : 98-99
(क्षेत्र हेक्टर)

अ. क्र.	तालुका	हरभरा	तूर	मूग	उडीद	कुळीथ	गठ	बाल
(1)	(2)	(17)	(18)	(19)	(20)	(21)	(22)	(23)
1	उरण	0	0	0	0	0	0	68
2	पनवेल	108	20	64	15	0	1	496
3	कर्जत	89	22	35	54	0	0	565
4	खालापूर	5	0	0	64	0	0	343
5	पेण	19	0	56	45	0	0	410
6	अलिबाग	124	14	29	139	0	0	922
7	मुरुड	120	0	13	40	0	0	288
8	राहा	722	14	138	130	31	53	635
9	सुधागड	149	166	150	29	0	23	195
10	माणगांव	540	232	134	33	42	77	745
11	तळा	0	0	0	0	0	0	0
12	श्रीवर्धन	1	17	17	39	0	16	626
13	म्हसळा	0	9	8	43	0	0	319
14	महाड	523	458	419	310	0	0	547
15	पोनादपूर	0	248	37	59	20	0	441
जिल्हा एकूण		2400	1200	1100	1000	100	200	6600

तक्ता क्रमांक - 6.2
निरनिराळ्या पिकाखालील क्षेत्र

संदर्भ वर्ष : 98-99
(क्षेत्र हेक्टर)

जिल्हा - रायगड

अ. क्र.	तालुका	वाटाणा	इतर कडधान्ये	एकूण कडधान्ये	एकूण अन्नधान्ये (16+26)	ऊस	निराळी	इतर मसाल्याचे पदार्थ
(1)	(2)	(24)	(25)	(26)	(27)	(28)	(29)	(30)
1	उरण	0	20	88	4961	0	0	0
2	पनवेल	0	34	738	14254	0	135	0
3	कर्जत	0	15	780	14872	0	70	0
4	खालापूर	0	0	412	8032	0	0	0
5	पेण	0	16	546	14170	0	0	0
6	अलिबाग	0	30	1258	23969	0	11	0
7	मुरुड	0	32	493	4742	0	1	0
8	रोहा	0	164	1917	19010	0	2	0
9	सुधागड	0	16	728	7567	0	3	0
10	माणगांव	0	108	1918	25852	0	0	0
11	तळा	0	0	0	0	0	0	0
12	श्रीवर्धन	0	30	746	5312	0	22	0
13	म्हसळा	0	16	395	4780	0	0	0
14	महाड	0	0	2257	20660	0	2	0
15	पोलादपूर	0	19	824	6619	0	154	0
जिल्हा एकूण		0	500	13100	174800	0	400	0

तक्ता क्रमांक - 6.2
निरनिराळ्या पिकाखालील क्षेत्र

जिल्हा - रायगड

संदर्भ वर्ष : 98-99
(क्षेत्र हेक्टर)

अ. क्र.	तालुका	एकूण मसाल्याचे पदार्थ	आंबा	काजू	एकूण	भाजीपाला	कांदे	टोमॅटो
(1)	(2)	(31)	(32)	(33)	(34)	(35)	(36)	(37)
1	उरण	0	115	117	0	579	0	0
2	पनवेल	135	70	205	0	331	0	0
3	कर्जत	70	0	70	0	1123	0	0
4	खालापूर	0	63	63	0	156	0	0
5	पेण	0	536	536	0	1205	0	0
6	अलिबाग	11	835	1021	0	1335	0	0
7	मुरुड	1	410	498	0	451	0	0
8	रोहा	2	266	275	0	748	0	0
9	सुधागड	3	520	523	0	1036	0	0
10	माणगांव	0	5705	5705	0	6993	0	0
11	तळा	0	0	0	0	0	0	0
12	श्रीवर्धन	22	2300	2642	0	3035	0	0
13	म्हसळा	0	1270	1279	0	2294	0	0
14	महाड	2	0	2	0	58	0	0
15	पोलादपूर	154	510	664	0	1250	0	0
जिल्हा एकूण		400	12600	13600	0	20600	0	0

तक्ता क्रमांक - 6.2
निरनिराळ्या पिकांखालील क्षेत्र

जिल्हा - रायगड

संदर्भ वर्ष : 98-99
(क्षेत्र हेक्टर)

अ. क्र.	तालुका	एकूण भाजीपाला फळे	संकीर्ण खाद्य पिके (सुपारी)	एकूण खाद्य पिके (27+31+38+39)	कापूस	अंबाडी	इतर तंतू पिके
(1)	(2)	(38)	(39)	(40)	(41)	(42)	(43)
1	उरण	579	2	5542	0	0	0
2	पनवेल	331	0	14720	0	0	0
3	कर्जत	1128	0	16070	0	0	0
4	खालापूर	156	0	8188	0	0	0
5	पेण	1206	0	15376	0	0	0
6	अलिबाग	1335	175	25490	0	0	0
7	मुरुड	451	87	5281	0	0	0
8	रोहा	748	7	19767	0	0	0
9	सुणगाड	1036	0	8606	0	0	0
10	माणगांव	6993	0	32845	0	0	0
11	तळा	0	0	0	0	0	0
12	श्रीवर्धन	3035	320	8689	0	0	0
13	म्हसळा	294	9	7083	0	0	0
14	महाड	5	0	20720	0	0	0
15	पोलादपूर	1254	0	8023	0	0	0
जिल्हा एकूण		20604	600	196400	0	0	0

तक्ता क्रमांक - 6.2
निरनिराळ्या पिकाखालील क्षेत्र

जिल्हा - रायगड

संदर्भ वर्ष : 98-99

(क्षेत्र हेक्टर)

अ. क्र.	तालुका	एकूण तंतू पिके	भुईमूग	तीळ	नारळ	समकूल	जवस
(1)	(2)	(44)	(45)	(46)	(47)	(48)	(49)
1	उरण	0	0	0	17	0	0
2	पनवेल	0	0	0	0	0	0
3	कर्जत	0	0	0	90	0	0
4	खालापूर	0	0	0	0	0	0
5	पेण	0	0	0	0	0	0
6	अलिबाग	0	0	0	1410	0	0
7	मुरुड	0	0	0	313	0	0
8	रोहा	0	62	0	0	0	0
9	सुधागर	0	0	86	0	0	0
10	माणगांव	0	49	1	0	0	0
11	तळा	0	0	0	0	0	0
12	श्रीवर्धन	0	159	8	970	0	0
13	कसळ	0	0	0	0	0	0
14	महा	0	30	205	0	0	0
15	पोलाद	0	0	0	0	0	0
जिल्हा एकूण		0	300	300	2800	0	0

0

तक्ता क्रमांक - 5.2

निरनिराळ्या पिकाखालील क्षेत्रे

संभार वर्ष : 98-99

(क्षेत्र हेक्टर)

जिल्हा - रायगड

अ. क्र.	तालुका	कारळे	इतर गळीत धान्ये	एकूण गळीत धान्ये(45 ते51)	इतर औषधी व मादक पदार्थ	अद्वयित व मादक पदार्थांचे पिते	एकूण औषधी व मादक पदार्थ
(1)	(2)	(50)	(51)	(52)	(53)	(54)	(55)
1	उरण	0	0	17	0	0	0
2	पनवेल	0	0	0	0	0	0
3	कर्जत	0	0	90	0	0	0
4	खालापूर	0	0	0	0	0	0
5	पेण	0	0	0	0	0	0
6	अलिबाग	0	0	1410	0	0	0
7	मुरुड	0	0	313	0	0	0
8	रोहा	0	0	62	0	0	0
9	सुधागड	0	0	86	0	0	0
10	माणगांव	0	0	50	0	0	0
11	तळा	0	0	0	0	0	0
12	श्रीवर्धन	0	0	1137	0	0	0
13	म्हसळा	0	0	0	0	0	0
14	महाड	0	0	235	0	0	0
15	पोलादपूर	0	0	0	0	0	0
जिल्हा एकूण		0	0	3400	0	0	0

तक्ता क्रमांक - 6.2
निरनिराळ्या पिकाखालील क्षेत्र

जिल्हा - रायगड

संदर्भ वर्ष : 98-99
(क्षेत्र हेक्टर)

अ. क्र.	तालुका	एकूण चारा पिके	संकीर्ण अखाद्य पिके	एकूण अखाद्य पिके(56+57)	लागवडी खालील एकूण क्षेत्र	दुसोटा क्षेत्र	लागवडी खालील निव्वळ क्षेत्र
(1)	(2)	(56)	(57)	(58)	(59)	(60)	(61)
1	उरण	62	17	79	5621	21	5600
2	पनवेल	4853	40	4893	19613	2293	17320
3	कर्जत	0	90	90	16160	2443	13717
4	खालापूर	0	0	0	8188	863	7325
5	पेण	1010	0	1010	16386	590	15796
6	अलिबाग	2304	1910	4214	29704	5345	24359
7	मुरुड	5985	313	6298	11579	1602	9977
8	रोहा	4308	62	4370	24137	5970	18167
9	एधागड	0	86	86	8692	181	8511
10	माणभंव	0	50	50	32895	4130	28765
11	तळा	0	0	0	0	0	0
12	श्रीवर्धन	2426	1137	3563	12252	3181	9071
13	म्हसळा	0	0	0	7083	970	6113
14	महाड	10329	235	10564	31284	2639	28645
15	पोलादपूर	4833	0	4833	12906	1114	11792
जिल्हा एकूण		36160	3940	40100	236500	31342	205158

आधार- कृषी आधिकारालय, पुणे

तक्ता क्रमांक - 0.3

मुख्य पिकांचे दर हेक्टरी अंदाजित उत्पादन

जिल्हा - रायगड

संदर्भ वर्ष : 2003-04

1] प्रति हेक्टरी उत्पादन - किलो मध्ये

2] एकूण उत्पादन -- "00" टन मध्ये

अ. क्र.	पिकाचे नाव	प्रति हेक्टरी उत्पादन किलो	एकूण उत्पादन (00 टन)	अ. क्र.	पिकाचे नाव	प्रति हेक्टर उत्पादन (किलो)	एकूण उत्पादन (00टन)
(1)	(2)	(3)	(4)	(1)	(2)	(3)	(4)
1	तांदूळ	2235	2972	17	जवस	400	1
2	गहू	0	0	18	भुईमूग	1333	4
3	ज्वारी	0	0	19	मोहरी	570	1
4	बाजरी	0	0	20	तीळ	294	1
5	बाली	0	0	21	एरंडी	0	0
6	मका	0	0	22	ऊस	0	0
7	नाचणी	759	83	23	नारळ	15246	46439.3
8	इतर धान्ये	460	*	24	कापूस	0	0
9	एकूण धान्ये	3454	3055	25	ताग	0	0
10	हरभरा	650	8	26	मेस्टा[अंबाडी]	0	0
11	तूर	549	6	27	तंबाखू	0	0
12	उडीद	979	7	28	औषधी पदार्थ	0	0
13	मूग	501	1	29	सुंठ [आले]	0	0
14	मसूर	0	0	30	निरंजी [माल]	801	2
15	इतर कडधान्ये	406	35	31	हळद	325	1
16	एकूण कडधान्ये	3085	57	32	बटाटे	0	0

आधार - कृषि आयुक्तालय, पुणे * अत्यल्प टक्के

तक्ता क्रमांक - 6.4

निवडक केंद्रातील पर्जन्य दिवसांची संख्या व एकूण पर्जन्य

जिल्हा - रायगड

संदर्भ वर्ष : 2004

(पर्जन्य - मि.मी.)

अ. क्र.	तालुका / केंद्र	सरासरी		वर्ष 2004 मधील		सरासरीच्या तुलनेत वर्षातील पर्जन्याची टक्केवारी
		पर्जन्य दिवस(संख्या)	पर्जन्य	पर्जन्य दिवसांची संख्या	पर्जन्य	
(1)	(2)	(3)	(4)	(5)	(6)	(7)
1	उरण	75	2354.9	74	7259.0	308.25
2	पनवेल	99	3194.0	83	9314.4	291.62
3	कर्जत	104	3801.9	94	1052.4	27.68
4	खालापूर	105	3444.9	99	9740.0	282.74
5	पेण	100	3198.3	90	7175.3	224.35
6	अलिबाग	94	2771.3	87	9512.7	343.26
7	मुरुड	103	3277.6	101	11353.4	346.55
8	रोहा	108	5174.0	94	12719.0	245.83
9	सुधागड	107	4263.4	100	12973.7	304.30
10	माणगांव	106	4201.0	97	12848.0	305.83
11	तळा	99	5131.0	89	13984.0	272.54
12	श्रीवर्धन	103	3086.0	92	10509.8	340.56
13	म्हसळा	109	4061.0	103	12293.8	302.85
14	महाड	105	3613.9	101	11241.8	311.07
15	पोलादपूर	110	4344.8	100	13326.0	306.71
15	माथेरान	108	5263.6	95	14778.7	280.77

आधार - जिल्हाधिकारी कार्यालय, रायगड-अलिबाग

तक्ता क्रमांक - 6.5

विविध साधनांखालील ओलिताचे क्षेत्र

जिल्हा -

संदर्भ वर्ष : (1998-99)

(क्षेत्र - हेक्टर)

अ. क्र.	तालुका	ओलिताखालील क्षेत्र		ओलिता खालील निव्वळ क्षेत्र(3+4)	ओलिता खालील स्थूल क्षेत्र	एकूण लागवडी खालील स्थूल क्षेत्र	ओलिता खालील स्थूल क्षेत्राची लागवडीखालील स्थूल क्षेत्राशी टक्केवारी
		पृष्ठभागीय	विहिरी				
(1)	(2)	(3)	(4)	(5)	(6)	(7)	(8)
1	उरण	0	0	0	0	5621	0.00
2	पनवेल	1890	2510	4400	4900	19613	24.98
3	कर्जत	0	0	0	1500	16160	9.28
4	खालापूर	583	0	583	583	8188	7.12
5	पेण	413	0	413	413	16386	2.52
6	अलिबाग	51	1357	1408	1711	29704	5.76
7	मुरुड	84	427	511	544	11579	4.70
8	रोहा	2030	3	2033	2033	24137	8.42
9	सुधागड	290	0	290	290	8692	3.34
10	माणगांव	1877	0	1877	1877	32895	5.71
11	तळा	20	0	20	20	0	0.00
12	श्रीवर्धन	0	413	413	501	12252	4.09
13	म्हसळा	13	10	23	50	7083	0.71
14	महाड	0	10	10	19	31284	0.06
15	पोलादपूर	0	0	0	0	12906	0.00
एकूण		7251	4730	11981	14441	236500	6.11

आधार - कृषी आयुक्तालय, पुणे.

तक्ता क्रमांक - 6.6

गिरनिराळ्या पिकांखातील अलिताचे क्षेत्र

जिल्हा - रायगड

संदर्भ वर्ष : 98-99

(क्षेत्र - हेक्टर)

अ. क्र.	तालुका	तांदूळ	गहू	खरीप ज्वारी	रब्बी ज्वारी	एकूण ज्वारी	बाजरी
(1)	(2)	(3)	(4)	(5)	(6)	(7)	(8)
1	उरण	0	0	0	0	0	0
2	पनवेल	2526	0	0	0	0	0
3	कर्जत	784	0	0	0	0	0
4	खालापूर	528	0	0	0	0	0
5	पेण	195	0	0	0	0	0
6	अलिबाग	205	0	0	0	0	0
7	मुरुड	84	0	0	0	0	0
8	रोहा	1778	0	0	0	0	0
9	सुधागड	174	0	0	0	0	0
10	माणगांव	1690	0	0	0	0	0
11	तळा	0	0	0	0	0	0
12	श्रीवर्धन	21	0	0	0	0	0
13	म्हसळा	15	0	0	0	0	0
14	महाड	0	0	0	0	0	0
15	पोलादगूर	0	0	0	0	0	0
जिल्हा एकूण		8000	0	0	0	0	0

तक्ता क्रमांक - 6.6

निरनिराळ्या पिकाखालील ओलिताचे क्षेत्र

जिल्हा - रायगड

संदर्भ वर्ष : 98-99

(क्षेत्र - हेक्टर)

अ. क्र.	तालुका	मका	नाचणी	इतर तृण धान्ये	एकूण तृण धान्ये	हरभरा	तूर
(1)	(2)	(9)	(10)	(11)	(12)-	(13)	(14)
1	उरण	0	0	0	0	0	0
2	पनवेल	0	0	0	2526	0	0
3	कर्जत	0	0	0	784	85	26
4	खालापूर	0	0	0	528	0	0
5	येण	0	0	0	195	0	0
6	अलिबाग	0	0	0	205	0	0
7	मुरुड	0	0	0	84	0	0
8	रोहा	0	0	0	1778	86	24
9	सुधागड	0	0	0	174	29	50
10	माणगांव	0	0	0	1690	0	0
11	तळा	0	0	0	0	0	0
12	श्रीवर्धन	0	0	0	21	0	0
13	म्हसळा	0	0	0	15	0	0
14	महाड	0	0	0	0	0	0
15	पोलादपूर	0	0	0	0	0	0
जिल्हा एकूण		0	0	0	8000	200	100

तक्ता क्रमांक - 6.6

निरनिराळ्या पिकाखालील ओलिताचे क्षेत्र

जिल्हा - रायगड

संदर्भ वर्ष : 98-99
(क्षेत्र - हेक्टर)

अ. क्र.	तालुका.	खाल	इतर कडधान्ये	एकूण कडधान्ये	एकूण अन्नधान्ये	ऊस	एकूण मसाल्याचे पदार्थ
(1)	(2)	(15)	(16)	(17)	(18)	19	(20)
1	उरण	0	0	0	0	0	0
2	पनवेल	0	444	444	2970	0	286
3	कर्जत	0	150	261	1045	0	55
4	खालापूर	0	0	0	528	0	4
5	पेण	0	0	0	195	0	64
6	अलिबाग	0	0	0	205	0	276
7	मुरुड	0	0	0	84	0	81
8	रोहा	0	50	160	1938	0	13
9	सुधागड	0	0	79	253	0	0
10	माणगांव	0	0	0	1690	0	0
11	तळा	0	0	0	0	0	2
12	श्रीवर्धन	0	0	0	21	0	203
13	म्हसळा	0	0	0	15	0	3
14	महाड	0	0	0	0	0	10
15	पोलादपूर	0	0	0	0	0	0
जिल्हा एकूण		0	644	944	8944	0	997

तक्ता क्रमांक - 6.6

निरनिराळ्या पिकाखालील ओलिताचे क्षेत्र

जिल्हा - रायगड

संदर्भ वर्ष : 98-99

(क्षेत्र - हेक्टर)

अ. क्र.	तालुका	एकूण फळे	एकूण भाजीपाला	संकीर्ण खाद्यपिके	एकूण खाद्यपिके	कापूस	इतर तंतू पिके
(1)	(2)	(21)	(22)	(23)	(24)	(25)	(26)
1	उरण	0	0	0	0	0	0
2	पनवेल	887	757	0	4900	0	0
3	कर्जत	150	80	0	1330	0	0
4	खालापूर	36	14	0	582	0	0
5	पेण	35	119	0	413	0	0
6	अलिबाग	195	355	0	1031	0	0
7	मुरुड	58	99	0	322	0	0
8	रोहा	31	51	0	2033	0	0
9	सुधागड	16	21	0	290	0	0
10	माणगांव	15	72	0	1777	0	0
11	तळा	18	0	0	20	0	0
12	श्रीवर्धन	52	119	0	395	0	0
13	म्हसळा	3	8	0	29	0	0
14	महाड	4	5	0	19	0	0
15	पोलादपूर	0	0	0	0	0	0
जिल्हा एकूण		1500	1700	0	13141	0	0

तक्ता क्रमांक - 6.6

निरनिराळ्या पिकाखालील ओलिताचे क्षेत्र

जिल्हा - रायगड

संदर्भ वर्ष : 98-99

(क्षेत्र - हेक्टर)

अ. क्र.	तालुका	एकूण तंतू पिके	भुईमूग	जवस/ सूर्यफूल	नारळ	इतर गळिताची पिके	एकूण गळिताची पिके
(1)	(2)	(27)	(28)	(29)	(30)	(31)	(32)
1	ठरण	0	0	0	0	0	0
2	पनवेल	0	0	0	0	0	0
3	कर्जत	0	0	0	170	0	170
4	खालापूर	0	0	0	1	0	1
5	पण	0	0	0	0	0	0
6	अलिबाग	0	0	0	680	0	680
7	मुरुड	0	0	0	222	0	222
8	रोहा	0	0	0	0	0	0
9	सुधागड	0	0	0	0	0	0
10	माणगांव	0	100	0	0	0	100
11	तळा	0	0	0	0	0	0
12	श्रीवर्धन	0	100	0	6	0	106
13	म्हसळा	0	0	0	21	0	21
14	महाड	0	0	0	0	0	0
15	घोलादपूर	0	0	0	0	0	0
जिल्हा एकूण		0	200	0	1100	0	1300

तक्ता क्रमांक - 6.6

निरनिराळ्या पिकाखालील ओलिताचे क्षेत्र

जिल्हा - रायगड

संदर्भ वर्ष : 98-99

(क्षेत्र - हेक्टर)

अ. क्र.	तालुका	तंबावू	इतर औषधी व मादक पदार्थ	एकूण औषधी व मादक पदार्थ	चाऱ्याची पिके	संकीर्ण अखाद्य पिके	एकूण अखाद्य पिके	ओलिता-खालील एकूण क्षेत्र
(1)	(2)	(33)	(34)	(35)	36	(37)	(38)	(39)
1	उरण	0	0	0	0	0	0	0
2	पनवेल	0	0	0	0	0	0	4900
3	धर्पन	0	0	0	0	0	170	1500
4	खालापूर	0	0	0	0	0	1	583
5	पेण	0	0	0	0	0	0	413
6	अलिबाग	0	0	0	0	0	680	1711
7	मुरुड	0	0	0	0	0	222	544
8	रोहा	0	0	0	0	0	0	2033
9	भुधागड	0	0	0	0	0	0	290
10	माणगाव	0	0	0	0	0	100	1877
11	तळा	0	0	0	0	0	0	20
12	श्रीवर्धन	0	0	0	0	0	106	501
13	म्हमळा	0	0	0	0	0	21	50
14	महांड	0	0	0	0	0	0	19
15	पोलादपूर	0	0	0	0	0	0	0
जिल्हा एकूण		0	0	0	0	0	1300	14441

आधर- 1) कृषि आयुक्तालय, पुणे

तक्ता क्रमांक - 6.7

सिंचन विहिरी

जिल्हा - रायगड

संदर्भ वर्ष : 1999-2000

अ. क्र.	तालुका	सिंचन विहिरीची एकूण संख्या	बांधिलेले असलेल्या विहिरींवर असलेले		बापरात असलेल्या सिंचन विहिरींची संख्या
			डिझेल पंप (संख्या)	विद्युत पंप (संख्या)	
(1)	(2)	(3)	(4)	(5)	(6)
1	झरणा	18	20	9	12
2	पनवेल	1117	256	65	32
3	कर्जत	129	0	0	49
4	खानापूर	60	6	5	35
5	पण	31	9	8	0
6	अलिबाग	2092	30	665	35
7	मुरूड	532	30	437	40
8	रेड	30	0	0	20
9	सुधागड	61	0	3	35
10	माणगांव	76	0	8	15
11	तळा	30	0	0	17
12	श्रीवर्धन	998	101	535	59
13	म्हसळा	17	2	2	10
14	महाड	24	0	50	0
15	पोलादपूर	7	0	0	12
जिल्हा एकूण		5222	455	1787	371

आधार - कृषि आयुक्तालय, पुणे.

क्रमांक - 6.8

कूपनलिपि हातपाव विद्युत पंप

जिल्हा - रायगड

संदर्भ वर्ष : 2004-05

अ. क्र.	राज्यवृत्त	2004-05 संचालित			मार्च 2005 अखेर	
		दशास्वी कूपनलिपिकांची संख्या	बसविलेल्या हातपाव पंपांची संख्या	बसविलेल्या विद्युतपंपांची संख्या	चालू असलेल्या हातपावपंपांची संख्या	चालू असलेल्या विद्युतपंपांची संख्या
	(2)	(3)	(4)	(5)	(6)	(7)
1	सरण	1	1	0	4	0
2	पनवेल	11	11	0	274	33
3	धर्त	0	0	0	378	16
4	खोलापूर	3	3	0	238	12
5	पेण	0	0	0	90	5
6	ओरलगा	0	0	0	251	14
7	सुरुड	0	0	0	37	1
8	राहा	0	0	0	208	7
9	सुधागड	2	2	0	223	6
10	माणगाव	12	15	0	293	20
11	तळ	1	1	0	92	10
12	श्रीवर्धन	2	3	0	79	2
13	भोवडा	1	1	0	69	3
14	भदाश	0	0	0	286	13
15	फोलादपूर	0	0	0	107	2
जिल्हा एकूण		33	43	0	2629	144

टिप -

आयतल - १. अभियंता (ग्रामीण) ग्रामीण पावसाळी पुरवठा, उप विभाग, रा. वि. प. अलिबाग.

तक्रमांक - 6.9
संस्था-यांची कामे

जिल्हा - रायगड

संदर्भ वर्ष 2004-05

अ. क्र.	बाब/ तालुका	उरण	पनवेल	कांता	खालापूर	पेण	अलिबाग	
(1)	(2)	(3)	(4)	(5)	(6)	(7)	(8)	
1	संदर्भ वर्षात पूर्ण झालेल्या कामांची संख्या	जिल्हा परिषद	6	19	13	1	2	
		राज्य	4	5	4	2	1	
		सहकारी	0	0	0	0	0	
		एकूण	10	24	17	3	3	
2	मार्च 2004 अखेर पूर्ण कामांची संख्या	जिल्हा परिषद	6	19	13	1	2	
		राज्य	3	5	4	2	1	
		सहकारी	0	0	0	0	0	
		एकूण	9	24	17	3	3	
3	मार्च 2004 अखेर वापरात असलेल्या कामांची संख्या	जिल्हा परिषद	6	19	13	1	2	
		राज्य	3	5	4	2	1	
		सहकारी	0	0	0	0	0	
		एकूण	9	24	17	3	3	
4	वापरात असलेल्या कामांचे लाभक्षेत्र (हेक्टर)	जिल्हा परिषद	74	183	320		48	
		राज्य	240	468	2835	225	194	
		सहकारी	0	0	0	0	0	
		एकूण	240	542	3018	1340	307	
5	वापरात असलेल्या कामांखालील निव्वळ ओल्लत क्षेत्र (हेक्टर)	जिल्हा परिषद	74	183	320	81	48	
		राज्य	0.00	223.00	2209.36	405.00	58.25	103.50
		सहकारी	0	0.00	0.00	0.00	0	0.00
		एकूण	0	297	2392.36	725	139.25	151.50

तक्रा क्रमांक - 6.9
लघुपाटबंधा-यांची कामे

संदर्भ वर्ष 2004-05

जिल्हा - रायगड

अ. क्र.	बाब/ तालुका	मुरुड	रोहा	सुधागड	माणगांव	तळा	श्रीवर्धन	
(1)	(2)	(9)	(10)	(11)	(12)	(13)	(14)	
1	संदर्भ वर्षात पूर्ण झालेल्या कामांची संख्या	जिल्हा परिषद	1	7	5	8	0	0
		राज्य	1	2	6	1	1	3
		सहकारी	0	0	0	0	0	0
		एकूण	2	9	11	9	1	3
2	मार्च 2004 अखेर पूर्ण कामांची संख्या	जिल्हा परिषद	1	7	5	8	0	0
		राज्य	1	1	6	1	1	3
		सहकारी	0	0	0	0	0	0
		एकूण	2	8	11	9	1	3
3	मार्च 2004 अखेर संपन्न असलेल्या कामांची संख्या	जिल्हा परिषद		7	5	8	0	0
		राज्य		1	6	1	1	3
		सहकारी		0	0	0	0	0
		एकूण		8	11	9	1	3
4	वापरात असलेल्या कामाचे लाभक्षेत्र (हक्टर)	जिल्हा परिषद	100.00	184	32	397	0	0
		राज्य	128	225	1047	128	222	473
		सहकारी	0	0	0	0	0	0
		एकूण	128	409	1079	525	222	473
5	वापरात असलेल्या कामांखालील निष्कट ओलित क्षेत्र (हक्टर)	जिल्हा परिषद	0.00	184	32	397	0	0
		राज्य	92.14	41.60	567.80	70.00	80.43	30.18
		सहकारी	0.00	0.00	0.00	0.00	0.00	0.00
		एकूण	92.14	225.60	599.80	467.00	80.43	30.18

तल्ला क्रमांक - 6.9
लुभा संस्था-यांची कामे

जिल्हा - रायगड

साल 2004-05

अ. क्र.	ब्राब/ तालुका	महसळा	महाड	पोलादपूर	एकूण जिल्हा	
(1)	(2)	(15)	(16)	(17)	(18)	
1	संदर्भ वर्षात पूर्ण	जिल्हा परिषद	2	0	0	64
	झालेल्या कामांची	राज्य	2	5	1	39
	संख्या	सहकारी	0	0	0	0
		एकूण	4	5	1	103
2	मार्च 2004 अखेर	जिल्हा परिषद	2	0	0	64
	पूर्ण कामांची संख्या	राज्य	2	5	0	36
		सहकारी	0	0	0	0
		एकूण	4	5	0	100
3	मार्च 2004 अखेर	जिल्हा परिषद	2	0	0	64
	वापरात असलेल्या	राज्य	2	5	0	36
	कामांची संख्या	सहकारी	0	0	0	0
		एकूण	4	5	0	100
4	वापरात असलेल्या	जिल्हा परिषद	36	0	0	1355
	कामाचे लाभक्षेत्र	राज्य	334	833	0	8373
	(हेक्टर)	सहकारी	0	0	0	0
		एकूण	370	833	0	9728
5	वापरात असलेल्या	जिल्हा परिषद	36	0	0	1355.00
	कामांखालील	राज्य	22.10	68.08	0.00	3971.44
	निव्वळ आरिक्त क्षेत्र	सहकारी	0.00	0.00	0.00	0.00
	(हेक्टर)	एकूण	58.10	68.08	0.00	5326.44

टीप : वरील माहितीमध्ये विहारीखालील सिंचनक्षेत्राचा समावेश नाही. *सदरच्या तलावाचे पाणी हे सिंचनासाठी न वापरता पूर्णपणे निष्पयासाठी (5 गावासाठी) वापरले जाते.## सहकारी संस्थांची कामे या विभागाकडे नाहीत.

अक्षर : कार्यकारी अभियंता, ग्रमिण पुरवठा व बांधकाम विभाग, रा.जि.च.अलिबाग.

तक्का क्रमांक - 6.10
मोठे व माग पाटबंधारे प्रकल्प

जिल्हा - रायगड

संदर्भ वर्ष : 2004-05

अ. क्र.	बाब	मोठे प्रकल्प	मध्यम प्रकल्प	
		काळ प्रकल्प	आंबा खोरे	हेटवणे
(1)	(2)	(3)	(4)	(5)
1	प्रकल्प ज्या तालुक्यात आहे त्या तालुक्याचे नाव	रोहा	रोहा	पेण
2	अ) काम पूर्ण झाल्याचे वर्ष ब) अपूर्ण असल्यास काम पूर्ण होण्याचे अपेक्षित वर्ष क) प्रकल्पाचा अंदाजे खर्च रु. लाखात	1978 830.35	काम चालू आहे. 3036.54	काम चालू आहे. 27500
घरणा				
3	घरणाची उंची (मी) अ) मंजूर झालेली ब) पूर्ण झालेली	12.50 12.50	14.20 12.50	52.20 52.20
4	कालघा अ) मंजूर झालेली लांबी (किमी)उजवा ब) पूर्ण झालेली लांबी (किमी)डावा	149 149	14.20 14.20	50.30 18.00
5	कमाल क्षमता (व.ल.घ.मी.)	5.58	6.50	144.98
6	30.06.2005 रोजी प्रत्यक्ष साठा (व.ल.घ.मी.)	1.84	1.84	80.83
7	एकूण लाभक्षेत्र (हेक्टर)	12414	433	1213
8	लाभक्षेत्राखालील लागवडी लायक क्षेत्र (हेक्टर)	9962	346	8335
9	प्रकल्प पूर्ण झाल्यावर ऑलिताखाली येणारे क्षेत्र (हेक्टर)	7965	277	6668
10	2003-04 मधील ऑलिताखाली असलेले क्षेत्र (हेक्टर) (अ) कामाची (ब) कामाची	 4302.89	 32.36	 500*
टीप-1)* प्रायोगिक सिंचन तत्वावर 2) सदर प्रकल्प निरंजलविद्युत केंद्रातून येणाऱ्या अजलावर कार्यान्वित आहे.				
आधार - 1) कार्यकारी अभियंता, रायगड पाटबंधारे विभाग, कोलाड, ता. रोहा				
2) कार्यकारी अभियंता, हेटवणे मध्यम प्रकल्प, कामाती, ता. पेण.				

तक्ता क्रमांक - 6.11

बहिती धारणेचा प्रकार आणि क्षेत्रफळ गटानुसार वर्गीकरण

जिल्हा - ठाणे

संदर्भ वर्ष - 1997

अ. क्र.	बाब		क्षेत्रफळ गट हेक्टर (आकार वर्ग)							एकूण
			0.0 ते 0.5	0.5 ते 1.0	1.0 ते 2.0	2.0 ते 5.0	5.0 ते 10.0	10.0 ते 20.0	20.0 व अधिक	
२	(१)		(३)	(४)	(५)	(६)	(७)	(८)	(९)	(१०)
1	वैयक्तिक धारण	संख्या	98688	52587	43570	29914	8094	1918	361	235132
		क्षेत्रफळ	23871	37495	61679	90324	54870	25108	12129	305476
2	संयुक्त धारण	संख्या	8262	4049	3839	3487	1197	451	137	21422
		क्षेत्रफळ	1801	2940	5517	10895	8278	6073	5005	40509
3	संस्था धारण	संख्या	349	108	83	63	26	25	18	672
		क्षेत्रफळ	72	75	117	198	191	340	1169	2162
4	एकूण धारण	संख्या	107299	56744	47492	33464	9317	2394	516	257226
		क्षेत्रफळ	25744	40510	67313	101417	63339	31521	18303	348147
5	पूर्णपणे आलिताखालील	संख्या	4600	1361	670	226	16	0	5	6878
		क्षेत्रफळ	914	860	726	430	85	0	118	3133
6	पूर्णपणे जिराईत धारण	संख्या	99319	34034	45583	32515	9160	2337	505	243453
		क्षेत्रफळ	20521	29595	41035	48574	24604	11975	8508	184812
7	अंशतः आलिताखालील धारण क्षेत्र	संख्या	575	719	695	480	58	3	2	2532
		क्षेत्रफळ	157	456	725	935	122	3	33	2431
		आलिताखालील	76	226	311	415	48	2	2	1080
8	एकूण पिकाखालील क्षेत्र	आलिताखालील	5175	2080	1365	706	76	3	7	9412
		जिराईत	990	1086	1037	845	133	2	120	4213
		एकूण	6165	3166	2402	1551	209	5	127	13625

आधार - कृषि गणना - 1997

ता क्रमांक - 6.12
कृषि अवजारे

संदर्भ वर्ष : 1997
(परिमाण - संख्या)

जिल्हा - रायगड

अ. क्र.	तालुका	नांगरांची संख्या		बैल गाड्यांची संख्या	उसाचे चरक		ओलितासाठी		ट्रॅक्टर संख्या
		लोकडी	लोखंडी		शक्तीवर चालणारे	बैल मदतीने चालणारे	तेलावर चालणारे पंप	विद्युत् पंप	
(1)	(2)	(3)	(4)	(5)	(6)	(7)	(8)	(9)	(10)
1	डण	308	0	54	0	0	60	12	9
2	पनवेल	1160	0	48	20	0	59	2	10
3	कर्जत	5250	14	325	0	0	22	9	41
4	खालापूर	4496	56	927	0	0	16	20	16
5	पेण	2895	0	774	8	0	12	0	9
6	अलिबाग	2087	1087	168	0	0	198	532	62
7	मुरुड	7832	0	520	0	0	46	292	4
8	रोझ	6492	0	1935	0	0	4	18	8
9	सुधागड	1908	219	83	0	0	8	0	1
10	माणगांव	18920	0	1478	0	0	0	0	0
11	तळा	0	0	0	0	0	0	0	0
12	श्रीवर्धन	1122	30	529	0	0	0	0	0
13	म्हसळा	5706	23	0	0	0	0	0	0
14	महाड	21403	0	5391	0	0	153	2	24
15	पोलादपूर	5839	0	380	0	0	19	8	3
जिल्हा एकुण		86078	1429	18734	28	0	597	895	187

संदर्भ - कृषी गणना 1997

तक्ता क्रमांक - 6.13

पशुधन

जिल्हा - रायगड

संदर्भ वर्ष : 1997

अ. क्र.	तालुका	विदेशी /संकरित गाई व बैल				
		अडीच वर्षांवरील बैल				
		केवळ पैदाशी- करिता ठेवलेले बळू	पैदाशी व कामा करिता उपयोगात आणलेले	केवळ कामा-करिता उपयोगात आणलेले	पैदाशीसाठी अथवा कामासाठी उपयोगात न आणलेले	एकूण 3 ते 6
(1)	(2)	(3)	(4)	(5)	(6)	(7)
1	उरण	0	0	13	0	13
2	पनवेल	48	241	175	16	480
3	कर्जत	1	5	20	0	26
4	खालापूर	3	0	3	1	7
5	पेण	1	5	4	2	12
6	अलिबाग	4	41	142	5	192
7	मुरुड	3	11	36	4	54
8	रोहा	0	19	42	1	62
9	सुधागड	0	4	2	0	6
10	माणगांव	0	0	112	2	114
11	तळा					0
12	श्रीजर्धन	3	38	71	24	136
13	म्हसळा	3	0	9	2	14
14	महाड	9	50	232	63	354
15	पोलादपूर	0	22	23	2	47
जिल्हा एकूण		75	456	884	122	1517

क्रमांक - 6.13

पशुधन

जिल्हा - रायगड

वर्ष : 1997

अ. क्र.	तालुका	विदेशी /संकरित गाई व बैल						
		गाई व बरील गाई				एकूण (8+9+10)	विदेशी संकरित अश्विच कर्षण पर्यंतची बासरे	एकूण विदेशी संकरित गाई व बैल
		दुभत्या	एकदंती व व्यायलेल्या व आटलेल्या	इतर				
(1)	(2)	(8)	(9)	(10)	(11)	(12)	(13)	
1	जुन्नर	29	5	0	34	39	86	
2	पनवेल	265	214	24	503	547	1530	
3	कर्जत	31	41	0	72	61	159	
4	खालापूर	27	24	0	51	59	117	
5	पाक	35	27	0	62	57	131	
6	अलिबाद	194	182	0	379	468	1039	
7	मुरुड	89	67	5	161	244	459	
8	रोहा	116	80	0	196	227	485	
9	सुधागड	31	27	1	59	48	113	
10	माणगांब	178	168	0	346	575	1035	
11	तळा		0		0		0	
12	श्रीवर्धन	165	90	5	260	334	730	
13	म्हसळा	35	61	2	98	65	177	
14	महाड	579	558	0	1137	1036	2527	
15	पोलादपूर	130	124	0	254	271	572	
जिल्हा एकूण		1517	1668	37	3612	4031	9160	

संज्ञक क्रमांक - 6.13

पशुधन

जिल्हा - रायगड

संदर्भ वर्ष : 1997

अ. क्र.	तालुका	देशी गाई व बैल						
		तीन वर्षांवरील बैल					तीन वर्षांवरील गाई	
		केवळ पैदाशी करिता ठेवलेले वळू	पैदाशी व सगमा करिता उपयोगात आणलेले	केवळ कामा करिता उपयोगात आणलेले	इतर	एकूण	दुभत्या	आटलेल्या व एकदाही न व्याय-लेल्या
(1)	(2)	(14)	(15)	(16)	(17)	(18)	(19)	(20)
1	उरण	0	0	2494	103	2597	1720	579
2	पनवेल	83	2380	12769	930	16162	5029	3315
3	कर्जत	11	3176	11430	183	14800	4887	5198
4	खालापूर	0	2522	7681	4	10207	2836	3716
5	पेण	437	51	6592	390	7470	3239	2948
6	अलिबाग	1	1850	8596	52	10499	2136	2818
7	मुरुड	2	328	4930	194	5454	1720	2003
8	रोहा	2	527	13917	93	14539	4669	5116
9	सुधागड	5	4606	4546	399	9556	6249	5858
10	माणगाव	0	71	27539	247	27557	9616	13116
11	तळा	0				0		
12	श्रीवर्धन	117	2231	6475	850	9673	5336	5906
13	म्हसळा	181	1596	6851	404	9032	3248	1455
14	महाड	57	744	24256	1022	26079	12149	11510
15	पोलादपूर	0	1483	8814	72	10369	3713	4051
जिल्हा एकूण		856	21565	146890	4943	174294	66547	70804

नक़्क़ क्रमांक - 6.13

प्रशुधन

जिल्हा - रायगड

संदर्भ वर्ष : 1997

अ. क्र.	तालुका	गाई व बैल				विदेशी/ संकरित व देशी एकूण गाई व बैल (13+24)
		तीन वर्षावरील गाई		तीन वर्ष व त्या खालील देशी वासरे	एकूण देशी गाई व बैल (18+22+23)	
		इतर	एकूण गाई			
(1)	(2)	(21)	(22)	(23)	(24)	(25)
1	अरण	36	2335	2380	7312	7398
2	अनवडे	417	8761	7157	32080	33610
3	करजे	0	10085	9954	34839	34998
4	खालापूर	13	6565	6061	22833	22950
5	पेण	0	618	4159	17816	17947
6	अलिबाग	0	4954	4480	19933	20972
7	मुरुड	6	3729	4074	13257	13716
8	रोहा	9	9794	11333	35666	36151
9	सुधागड	0	12107	12696	34359	34472
10	माधवगड	0	22732	17710	68299	69334
11	तळा	0	0		0	0
12	श्रीवर्धन	131	13073	10674	33420	34150
13	महसळा	24	7254	7493	24479	24656
14	महाड	11	23670	21979	71728	74255
15	पोलापूर	54	8023	8119	26511	27083
जिल्हा एकूण		2618	139269	128269	442532	451692

अ. क्र.	तालुका	म्हशी व रेडे						
		दोन वर्षांवरील रेडे					तीन वर्षांवरील म्हशी	
		केवळ पैदाशी साठी ठेवलेले	पैदाशीसाठी व कामासाठी ठेवलेले	सक्त कामा साठी ठेवलेले	इतर	एकूण	दुभत्या	आटलेल्या व एकदाही न व्यायलेल्या
(1)	(2)	(26)	27	(28)	(29)	(30)	(31)	(32)
1	उरण	0	0	903	9	912	1484	455
2	पनवेल	32	838	1192	58	2120	3862	3169
3	कर्जत	38	513	1149	2	1702	3408	2763
4	खालापूर	19	110	126	0	255	2059	1658
5	पेण	141	10	810	54	1034	2033	1792
6	अलिबाग	27	457	1111	0	1595	2640	2954
7	मुरुड	23	81	155	39	298	1064	1081
8	रोहा	11	320	2592	7	3030	2760	1902
9	सुधागड	2	611	172	4	989	1453	1333
10	माणगांव	0	11	4654	32	4697	4522	4669
11	तळा	0	0		0	0	0	0
12	श्रीवर्धन	35	1181	964	18	2198	3150	2529
13	म्हसळा	5	120	803	11	939	1158	1314
14	महाड	30	814	4695	315	5854	5440	5021
15	पोलादपूर	0	277	848	0	1125	743	4006
जिल्हा एकूण		382	5343	20474	549	26748	35776	31841

क्रमांक - 6.13

पशुधन

जिल्हा - रायगड

संभ वर्ष : 1997

अ. क्र.	तालुका	म्हशी व रेडे			एकूण म्हशी व रेडे (30+34+35)	एकूण राज्यातील	मेंढ्या
		तीन वर्षांवरील म्हशी		रेडके तीन वर्षे व त्या खालील			
		इतर	एकूण				
(1)	(2)	(33)	(34)	(35)	(36)	(37)	(38)
1	उरण	31	1970	1814	4696	12094	4
2	पनवेल	317	7348	4608	14076	47686	0
3	कर्जत	0	6176	3356	11234	46232	14
4	खालापूर	11	3628	1865	5748	28698	10
5	पेण	3	3828	2176	7038	24985	0
6	अलिबाग	0	5594	4290	11479	32451	571
7	मुरुड	0	2145	1485	3928	17644	12
8	रोहा	0	4662	4402	12094	48245	1
9	सुधागड	0	2806	1919	5714	40186	0
10	माणगांध	0	9391	7538	21626	90960	0
11	तळा	0	0	0	0	0	0
12	श्रीवर्धन	522	6201	6705	15104	49254	0
13	म्हसळा	71	2613	1992	5544	30200	0
14	महाड	0	10461	8255	24570	98825	63
15	पोलादपूर	1	1750	1301	4176	31259	0
जिल्हा एकूण		956	68573	51706	147027	598719	675

क्रमांक - 6.13

पशुधन

जिल्हा - रायगड

संदर्भ वर्ष : 1997

अ. क्र.	तालुका	बक-या	घोडे व शिंपरे	इतर पशुधन	एकूण पशुधन	एकूण कॉबडया	एकूण कुक्कुट पक्षी
(1)	(2)	(39)	(40)	(41)	(42)	(43)	(44)
1	उरण	4608	238	169	17113	43626	44923
2	पनवेल	13657	86	188	61617	75277	77897
3	कर्जत	10346	281	66	56939	118191	118205
4	खालापूर	6244	6	89	35047	158670	158757
5	पेण	10092	24	82	35183	158835	162600
6	अलिबाग	9797	320	864	44003	274062	275117
7	मुरुड	8023	90	316	26085	62456	62651
8	रोहा	10669	9	704	59628	147143	147190
9	सुधागड	14179	0	0	54365	86700	86700
10	माणगांव	21795	23	517	113295	152391	152551
11	तळा	0	0	0	0	0	0
12	श्रीवर्धन	25598	77	73	75002	79637	79637
13	म्हसळा	7002	38	103	37343	60433	60433
14	महाड	14650	9	82	113629	200667	200692
15	पोलादपूर	2896	0	18	34173	53118	53118
जिल्हा एकूण		159556	1201	3271	763422	1671206	1630301

टिप :- 1) तळा या तालुक्याच्या माहितीचा समावेश माणगांव तालुक्याच्या माहितीत आहे.

आधार - पशुगणना - 1997

तारिका क्रमांक - 6.14

पशुवैद्यकीय संस्था

जिल्हा - रायगड

संदर्भ वर्ष-2004-05

अ. क्र.	तालुका	पशुवैद्यकीय सर्व-चिकित्सालय	पशुवैद्यकीय दवाखाने (राज्य तथा स्थानिक स्तर)	पशुवैद्यकीय प्रथमोपचार केंद्र	पशुरोग अन्वेषण प्रयोगशाळा (राज्य तथा स्थानिक स्तर)	फिरती पशुरोग नियंत्रण पथके	फिरते पशु वैद्यकीय दवाखाने
(1)	(2)	(3)	(4)	(5)	(6)	(7)	(8)
1	उरण	0	1	3	0	0	0
2	पनवेल	1	2	9	0	0	0
3	कर्जत	1	7	6	0	0	1
4	खालापूर	1	2	3	0	0	0
5	पेण	1	2	4	0	0	0
6	अलिबाग	1	3	2	0	0	0
7	मुरुड	0	1	3	0	0	0
8	रोहा	0	2	6	0	0	0
9	सुधागड	0	2	3	0	0	0
10	माणगांव	1	2	7	0	0	0
11	तळा	0	2	0	0	0	0
12	श्रीवर्धन	0	2	3	0	0	0
13	म्हसळा	0	1	3	0	0	0
14	महाड	1	1	8	0	0	0
15	पोलादपूर	0	1	3	0	0	0
जिल्हा एकूण		7	31	63	0	0	1

तक्ता क्रमांक - 6.14
पशुवैद्यकीय संस्था

जिल्हा - रायगड

संदर्भ वर्ष-2004-05

अ. क्र.	तालुका	दक्षता पथके / तपासणी नाका	जिल्हा परिषद/विभागीय तथा आधारभूत ताम केंद्राखालील		पशु पैदास क्षेत्र	सघन कुक्कुट घरे	मेष पैदास क्षेत्र	शेळी पैदास क्षेत्र
			कृत्रिम रेतन केंद्रे	कृत्रिम रेतन उपकेंद्रे				
(1)	(2)	(9)	(10)	(11)	(12)	(13)	(14)	(15)
1	उरण	0	4	0	0	0	0	0
2	पनवेल	0	11	0	0	0	0	0
3	कर्जत	0	14	0	0	0	0	0
4	खालापूर	0	5	0	0	0	0	0
5	पेण	0	6	0	0	1	0	0
6	अलिबाग	0	5	0	0	0	0	0
7	मुरुड	0	4	0	0	0	0	0
8	रोहा	0	8	0	0	0	0	0
9	सुधागड	0	5	0	0	0	0	0
10	माणगांव	0	8	0	0	0	0	0
11	तळा	0	2	0	0	0	0	0
12	श्रीवर्धन	0	5	0	0	0	0	0
13	म्हसळा	0	4	0	0	0	0	0
14	महाड	0	9	0	0	0	0	0
15	पोलादपूर	0	4	0	0	0	0	0
जिल्हा एकूण		0	94	0	0	1	0	0

आधार - जिल्हा पशुसंवर्धन उपआयुक्त रायगड-अलिबाग.

तक्ता क्रमांक - 6.15

मान्यताप्राप्त पशुवध गृहे आणि त्यात कत्तल केलेल्या पशूंची संख्या

जिल्हा - रायगड

संदर्भ वर्ष 2004-05

अ. क्र.	तालुका	पशुवध गृहांची संख्या	कत्तल केलेले पशू (संख्या)						
			बैल	इश	मेंढया/ मेंढे	शेंढया / जोकड	डुकरे	इतर	एकूण
	(2)	(3)	(4)	(5)	(6)	(7)	(8)	(9)	(10)
1	उरण	0	0	0	0	0	0	0	0
2	पनवेल	0	0	0	10958	3902	0	0	14860
3	कर्जत	1	0	0	7920	2720		42457	53097
4	पंचगण	0	0	0	0	0	0	0	0
5	पेण	1	0	0	452	2910	0	0	3362
6	अलिबाग	0	0	0	1100	25000	0	0	26100
7	मुरुड	1	0	0	332	2860	0	0	3192
8	रोहा	1	0	0	1815	1795	0	0	3610
9	श्रीवर्धन	0	0	0	438	789	0	0	1227
10	महाड	1	0	0	591	1772	0	0	2363
11	माथेरान	1	0	0	791	515	0	0	1306
जिल्हा एकूण		6	0	0	24397	42263	0	42457	109117

आधार : महात्म्य (सर्व) / नगरपालिका (सर्व)

मान्यता प्राप्त कत्तलखाना फक्त माथेरान येथे आहे.

क्रमांक - 6.16

वनक्षेत्र

जिल्हा - रायगड

संदर्भ वर्ष 2004-05

(क्षेत्र चौ. कि. मी.)

अ.क्र. (1)	विभाग (2)	राखीव (3)	संरक्षित (4)	अवर्गीकृत (5)	एकूण (6)
1	महसूल विभाग	15	41	0	56
2	वन विभाग	1396	131	164	1691
जिल्हा एकूण		1411	172	164	1747

आधार:- मुख्य वनसंरक्षक, महाराष्ट्र राज्य, नागपूर.

(70)

क्रमांक - 6.17

मूल्य व गौण वन उत्पादने

जिल्हा - रायगड

संदर्भ वर्ष - 2004-05

अ. क्र.	वन उत्पादने	एकूण उत्पादन	विक्री केलेले एकूण उत्पादन	एकूण विक्रीचे मूल्य (मागील शिलकी उत्पादन धरून) (हजार रुपयांत)
(1)	(2)	(3)	(4)	(5)
1	इमारती लाकूड (हजार घमी)	718.397	672.571	1555
2	जळाऊ लाकूड (हजार घमी)	654.904	642.704	241
3	चंदन लाकूड (हजार घमी) किलो	18.500	18.500	1
4	गौण वन उत्पादने			
	अ) बांबू (संख्या)	-	-	-
	ब) गवत इत्यादी (किंवल)	-	-	-
	क) विडी पाने (स्टॅ बॅग)	-	-	-
	ड) डिक (किंवल)	-	-	-
5	इतर			
	1) आपट पाने	2682.500	2682.500	56
	2) मोहाची फुले (किंवल)	-	-	-
	3) काजू / फळे	-	-	-
	4) हिरडा / बेहडा (किंवल)	450.000	450.000	6
	5) खार्णा व खनिजे	-	-	-
	6) कारवी	-	-	-
	7) लाख (किंवल)	-	-	-
	8) इता (परमिट फी, महसूल, पास फी, इतर जमा, सायवानी, बेलपाने, कडीप, जायफळ, घायपात, काटे, गुलतुरा व इतर)	3143.644	2921.24	819
6	एकूण गौण उत्पादने (4+5)	6276.144	6053.740	331
	जिल्हा एकूण (1+2+3+6)	7667.945	7387.515	2078

आधार - जगाव संरक्षक, अलिबाग व रोहा.

तक्ता क्रमांक - 6.18

भूजल मत्स्य व्यवसाय

जिल्हा - रायगड

संदर्भ वर्ष - 2004-05

अ. क्र.	तालुका	नदीची लांबी (किमी)	मत्स्य व्यवसायासाठी अनुकूल क्षेत्र (तळा, सरोवरे व जलाशये)		मत्स्य व्यवसाया-खाली आणलेले एकूण क्षेत्र (हेक्टर)	भूजल मत्स्य उत्पादन (मे.टन.)	पकडलेल्या माशांची उत्पादकास मिळालेली किंमत (लाख रुपयांत)	मत्स्य व्यवसाय क्षेत्रासाठी वापरलेले मत्स्यबीज (लाखांत)	मत्स्य व्यवसाय सहकारी संस्था	
			संख्या	एकूण क्षेत्र (हेक्टर)					संख्या	सभासदांची संख्या
(1)	(2)	(3)	(4)	(5)	(6)	(7)	(8)	(9)	(10)	(11)
1	उरण	0	62	149.0	149.0	86.8	17.36	8.68	10	6979
2	पनवेल	0	64	112.0	97.4	56.8	11.36	5.68	9	1029
3	कर्जत	24	36	103.9	86.3	50.3	10.06	5.03	1	51
4	खालापूर	0	32	140.7	140.7	81.2	16.24	8.12	7	433
5	पेण	45	44	427.3	427.3	249.0	49.80	24.90	14	2488
6	अलिबाग	0	70	61.9	61.9	36.1	7.22	3.61	24	9534
7	मुरुड	0	20	39.3	39.3	22.9	4.58	2.29	12	3219
8	रोहा	118	50	80.7	80.7	47.0	9.4	4.70	6	318
9	सुधागड	28	44	151.5	151.5	88.3	17.66	8.83	2	85
10	माणगांव	18	85	95.4	95.4	55.6	11.12	5.56	-	-
11	तळा	10	1	19.3	19.3	11.2	2.24	1.12	1	117
12	श्रीवर्धन	0	9	27.9	3.3	3.5	0.70	0.35	10	2838
13	म्हसळा	0	8	52.8	38.2	22.3	4.46	2.23	2	331
14	महाड	68	9	92.1	82.4	48.0	9.60	4.80	2	126
15	पोलादपूर	32	15	143.0	143.0	82.7	16.54	8.27	1	67
जिल्हा एकूण		343	549	1696.8	1615.7	941.7	188.34	94.17	101	27615

आधार - सहाय्यक मत्स्यव्यवसाय संचालक, रायगड-अलिबाग.

क्रमांक - 6.18(अ)

सागरी मत्स्य व्यवसाय

संदर्भ वर्ष - 2004-05

जिल्हा - रायगड (केवळ कोकण विभागाकरिता)

अ. क्र.	तालुक्या	किनाऱ्याची लांबी (कि.मी.)	सागरी मत्स्य व्यवसाय करणाऱ्या गावांची/वाडांची संख्या	मासे उतरविण्यासाठी केंद्र (संख्या)	सागरी मत्स्य उत्पादन (मै. टन)	पकडलेल्या माशांची उत्पादकास मिळालेली किंमत (लाख रुपयांत)	माशांचा वापर (मै.टन)	
							उन्हात वाळवलेले	खारवलेले
(1)	(2)	(3)	(4)	(5)	(6)	(7)	(8)	(9)
1	उरण	उ.ना.	12	7	496	108.4	179	रायगड जिल्ह्यामध्ये मासे खारविणे हा प्रकार नसल्यामुळे खारविलेले मासे निरंक समजावे.
2	पनवेल	उ.ना.	10	2	226	49.39	81	
3	कर्जत	उ.ना.	--	--	--	--	--	
4	खालापूर	उ.ना.	--	--	--	--	--	
5	पेण	उ.ना.	9	1	61	13.33	22	
6	अलिबाग	उ.ना.	23	10	22660	4952.11	8163	
7	मुरुड	उ.ना.	10	10	6743	1473.62	2429	
8	रोहा	उ.ना.	17	1	166	36.28	60	
9	सुधागड	उ.ना.	--	--	--	--	--	
10	माणगांव	उ.ना.	--	--	--	--	--	
11	तळा	उ.ना.	3	--	--	--	--	
12	श्रीवर्धन	उ.ना.	9	7	9764	2133.83	3518	
13	म्हसळा	उ.ना.	7	1	139	30.37	50	
14	महाड	उ.ना.	4	--	--	--	--	
15	पोलादपूर	उ.ना.	--	--	--	--	--	
जिल्हा एकूण		240	104	39	40255	8797.33	14502	--

टिप - रायगड जिल्ह्याची मत्स्यव्यवसायासाठी उपलब्ध असलेली किनाऱ्याची लांबी तालुकानिहाय उपलब्ध नाही.

आधार - आयुक्त, मत्स्यव्यवसाय विभाग, मुंबई.

तक्ता क्रमांक - 6.19
दुग्ध विकास सहकारी संस्था

जिल्हा - रायगड

संदर्भ वर्ष -2004-05

अ. क्र.	तालुका	दुग्ध विकास सहकारी संस्थांची संख्या	त्यांची एकूण सभासद संख्या	वर्षभरात संकलित केलेले दूध		शीत गृहांची संख्या	शीत गृहांची क्षमता (000 लिटर)
				एकूण (000 लिटर)	प्रतिदिन (सरासरी 000लिटर)		
(1)	(2)	(3)	(4)	(5)	(6)	(7)	(8)
1	उरण	4	241	25	0.07	0	0
2	पनवेल	18	924	49	0.13	0	0
3	कर्जत	13	823	0	0.00	0	0
4	खालापूर	5	662	201	0.55	1	20
5	पेण	8	638	77	0.21	0	0
6	अलिबाग	4	1051	266	0.73	0	0
7	भुरुड	0	0	0	0.00	0	0
8	रोहा	5	335	17	0.05	0	0
9	सुधागड	26	1416	258	0.70	0	0
10	माणगांव	8	602	0	0	0	0
11	तळा	0	0	0	0	0	0
12	श्रीवर्धन	0	0	0	0	0	0
13	म्हसळा	0	0	0	0	0	0
14	महाड	20	3154	237	0.65	1	20
15	पोलादपूर	6	443	0	0	0	0
जिल्हा एकूण		117	10289	1130	3.09	2	40

आधार -- जिल्हा दुग्धव्यवसाय विकास अधिकारी, रायगड-अलिबाग.

रायगड

अ.क्र.	सहकारी संस्थेचा प्रकार	संस्था
1	कृषि सहकारी संस्था (एकूण)	173
	1.1 जिल्हा पथ्यवती सहकारी बँक	1
	1.2 प्राथमिक कृषी सहकारी संस्था	155
	1.3 शेजारी संघ संस्था	1
	1.4 लॅम्पा सहकारी संस्था (आदिवासी सहकारी संस्था)	15
	1.5 ग्राम्य बँक	0
	1.6 इतर	1
2	बिगर - कृषी पतसंस्था (एकूण)	527
	2.1 नागरी बँक	10
	2.2 नागरी पतसंस्था	349
	2.3 कर्मचारी पतसंस्था	168
	2.4 इतर बिगर-कृषी पतसंस्था	0
3	पणन संस्था (एकूण)	35
	3.1 जिल्हा पणन संस्था	0
	3.1.1 सर्वसाधारण उद्देशीय	0
	3.1.2 विशेष उद्देशीय	0
	3.2 प्राथमिक पणन संस्था	11
	3.2.1 सर्वसामान्य तालुका खरेदी विक्री संघ	11
	3.2.2 विशेष पणन संस्था	1
	3.3 इतर पणन संस्था	23
4	एकूण उत्पादक सहकारी संस्था	469
	4.1 राखण कारखाने	0
	4.2 इतर रूग्ण प्रक्रिया संस्था	25
	4.3 विणकर संस्था	3
	4.4 विणकर संस्था (हस्तमाग)	0
	4.5 औद्योगिक बसवती (संस्था)	6
	4.6 इतर औद्योगिक संस्था	155
	4.7 ग्राम व्यवसाय संस्था	118
	4.8 मत्स्यव्यवसाय संस्था	103
	4.9 सहकारी मूत गिरण्या	0
	4.10 उपसा जलनिष्पन्न संस्था	0
	4.11 इतर उत्पादक संस्था	50
5	सामाजिक सेवा सहकारी संस्था	1936
	5.1 ग्राहक चांडारे	110
	5.2 गृहनिर्माण संस्था	1222
	5.3 कामगाय कंत्राटदार संस्था	260
	5.4 इतर सहकारी संस्था	344
	एकूण संस्था (1 ते 5)	3131

संदर्भ :- गिरणी, निव्वळ, सहकारी संस्था, रायगड.

तक्ता क्रमांक - 7.2
सहकारी संस्थांची वित्तीय स्थिती

जिल्हा - रायगड

(रु.हजारात)

संदर्भ : 31 मार्च 2005

अ. क्र.	बाब	परिमाण	संख्या
(1)	(2)	(3)	(4)
1	सहकारी संस्थांची संख्या	संख्या	3131
2	एकूण सभासद	संख्या	738283
3	भरणा झालेले भागभांडवल		
	3.1 शासकीय भाग भांडवल	रुपये हजारात	8262
	3.2 स्वनिधी	रुपये हजारात	1238194
	3.3 एकूण	रुपये हजारात	1246456
4	ढेवी	रुपये हजारात	10089859
5	खेळते भांडवल	रुपये हजारात	23181598
6	31 मार्च रोजी येणे कर्ज	रुपये हजारात	9034889
7	वर्षभरात केलेले कर्जवाटप	रुपये हजारात	3528216
8	खरेदीची किंमत	रुपये हजारात	565159
9	विक्रीची किंमत	रुपये हजारात	680549
10	नफा /तोटा		
	10.1 नफ्यातील संस्था	संख्या	2445
	10.2 नफ्याची रक्कम	रुपये हजारात	279499
	10.3 तोट्यातील संस्था	संख्या	486
	10.4 तोट्याची रक्कम	रुपये हजारात	60484
	10.5 ना-नफा, ना-तोटा झालेल्या संस्था	संख्या	200

आधार :- जिल्हा उपनिबंधक, सहकारी संस्था, रायगड-अलिबाग.

तक्ता क्रमांक - 7.3

सहकारी संस्थांचे लेखापरीक्षण वर्गाप्रमाणे संख्या

जिल्हा - रायगड

संदर्भ : 31 मार्च 2005

अ. क्र.	तालुका	लेखापरीक्षण वर्ग		सहकारी संस्था		वर्गीकरण न केलेल्या	लेखापरीक्षण न झालेल्या	एकूण सहकारी संस्था
		अ	ब	क	ड			
(1)	(2)	(3)	(4)	(5)	(6)	(7)	(8)	(9)
1	उरण	0	8	14	1	0	3	26
2	पनवल	1	10	17	3	2	20	53
3	कजंत	2	7	12	8	0	7	36
4	खालापूर	3	17	22	3	0	11	46
5	पेण	5	17	27	19	2	14	84
6	अलिबाग	6	18	25	2	0	4	58
7	मुरुड	0	1	4	1	0	1	7
8	रोह्य	0	1	4	23	0	4	32
9	सुधागड	1	4	10	3	2	2	22
10	माणगांव	0	2	17	5	0	6	30
11	तळा	0	0	0	0	0	0	0
12	श्रीवर्धन	3	1	9	1	0	6	20
13	म्हसळा	1	1	6	0	0	4	12
14	महाड	7	13	12	2	0	32	66
15	पोलादपूर	0	5	7	0	0	1	15
जिल्हा एकूण		29	105	179	71	6	115	505

टीप- तक्ता क्र. 7.3 मध्ये दर्शविलेली आंकडेवारी सहकार कायदा कलम 81-1-A खालील प्राधान्य असलेल्या सहकारी संस्थांचे, आह. उर्वरित संस्थांचे लेखापरीक्षण संबंधित संस्था, सहकार खात्याच्या परस्पर परस्पर खाजगी लेखापरिक्षाकडून करून घेत असल्याने सदरची लेखापरीक्षण आंकडेवारी शासन पातळीवर उपलब्ध नसून म्हणून तक्ता क्रमांक 7.1 शी आंकडेवारी जुळणार नाही.

ओपन :- जिल्हा विशेष लेखापरीक्षक, सहकारी संस्था वर्ग-1, रायगड

तक्ता क्रमांक - 7.4

राज्य/ जिल्हा कार्यक्षेत्र असलेल्या सहकारी बँकाचे कार्य

जिल्हा - रायगड

संदर्भ : 31 मार्च 2005

अ. क्र.	बाब		बँक शाखा			
			महाराष्ट्र राज्य सहकारी बँक, मुंबई	जिल्हा मध्यवर्ती सहकारी बँक लि.	जिल्हा औद्योगिक सहकारी बँक.	राज्य कृषी व ग्रामीण विकास बँक
1	(2)		(3)	(4)	(5)	(6)
1	बँक शाखा (संख्या)		0	49	0	7
2	सभासद	2.1 संस्था सभासद	0	958	0	1075
		2.2 वैयक्तिक सभासद	0	668	0	1075
3	भाग भांडवल		0	88486	0	4088
4	राखीव व इतर निधी		0	768592	0	21268
5	ठेवी		0	5674205	0	215
6	खेळते भांडवल		0	7005613	0	32377
7	अल्प मुदतीची कर्जे वाटप	7.1 रोख पत	0	2948720	0	0
		7.2 वटविलेली बिले	0	1541666	0	0
		7.3 एकूण (7.1+7.2)	0	4490386	0	0
		7.4 पैकी कृषि कर्जे	0	21395	0	0
8	मध्यम मुदतीची कर्जे वाटप		0	4013	0	0
9	दीर्घ मुदतीची कर्जे		0	778	0	0
10	येणे कर्जे	10.1 अल्प मुदतीची कर्जे	0	2741483	0	0
		10.2 मध्यम मुदतीची कर्जे	0	695013	0	0
		10.3 दीर्घ मुदतीची कर्जे	0	1035939	0	20689
11	थकलेले कर्जे	11.1 अल्प मुदतीची कर्जे	0	363626	0	0
		11.2 मध्यम मुदतीची कर्जे	0	265214	0	0
		11.3 दीर्घ मुदतीची कर्जे	0	13467	0	7416

आधार :- 1) रायगड जिल्हा मध्यवर्ती सहकारी बँक, पेण .

2) रायगड जिल्हा सहकारी कृषि व ग्रामीण बहुउद्देशिय विकास बँक मर्या. पेण.

वृत्ता क्रमांक - 7.5
शेतकरी संस्थांचे कार्य

जिल्हा - रायगड

संदर्भ : 31.3.2011 मध्ये हजेरात

अ. क्र.	तालुका	संस्थांची संख्या	सभासद व्या.					भाग भांडवल (रुपये)	स्तंभ-9 पेकी शासकीय भागभांडवल (रुपये)	राखण्ड आणि हजर निधी (रुपये)	संस्थेने वेतलेली एकूण कर्जा (रुपये)	
			अल्प खालेदार	अल्प खालेदार	अल्प खालेदार	अल्प खालेदार	एकूण					
(1)	(2)	(3)	(4)	(5)	(6)	(7)	(8)	(9)	(10)	(11)	(12)	
संस्था प्रकार - प्राथमिक कृषि सहकारी संस्था												
1	उरण	4	362	2879	-	41	3282	179	7	8	97	
2	पनवेल	7	259	2072	-	-	2331	27	9	42	368	
3	कर्जत	4	1342	10540	7	3375	16834	1507	51	121	13337	
4	खालापूर	10	793	628	-	1443	8523	1441	49	158	1001	
5	पण	24	1812	8847	23	5548	16499	3646	13	495	20969	
6	अलिबाग	15	1949	15443	5	1045	18975	2445	64	801	9230	
7	मुकुड	5	930	7381	1	-	8402	776	21	72	1272	
8	रोता	18	1473	11762	2	985	14602	2385	-	305	8189	
9	सुधागड	8	894	7102	-	1219	9215	1864	12	139	3411	
10	माणगांव	20	1845	15258	4	1772	19299	3077	61	398	3702	
11	तळा	-	-	-	-	-	-	-	-	-	-	
12	श्रीकथन	7	625	5552	3	773	7204	1771	22	453	5632	
13	म्हसळा	7	456	4191	2	1724	6873	952	-	145	2921	
14	महाड	19	2059	18163	2	655	21090	2015	15	137	3409	
15	पोलादपूर	7	802	6310	2	994	8337	751	16	103	1025	
एकूण			155	15602	121787	45	19574	161466	25264	340	3377	78755
संस्था प्रकार - शेतकरी सव्या संस्था												
1	अलिबाग	1	659	1400	-	628	2732	358	0	799	0	
एकूण			1	659	1400	-	628	2732	358	0	799	0
संस्था प्रकार - आदिवासी सहकारी संस्था												
1	कर्जत	9	1233	1703	-	1096	4026	675	240	101	7857	
2	पण	6	448	620	-	2540	3909	426	136	5	8880	
एकूण			15	1682	2323	-	3930	7935	1101	376	106	16737

तक्ला क्रमांक - 7.5
सहकारी संस्थांचे कार्य

जिल्हा - रायगड

संदर्भ : 31.3.2005, रूपये हजारात

अ. क्र.	तालुका	खंडाते भांडवल (रुपये)	एकूण दिलेली कर्जे		येणे कर्ज		एकूण कर्जांची थकबाकी		3 वर्षांपेक्षा कमी वर्षे कर्जांची थकबाकी		3 वर्षांपेक्षा अधिक वर्षे कर्जांची	
			कर्जदार सभासद संख्या	कर्जांची रक्कम (रुपये)	थकबाकी दार-संख्या	रक्कम (रुपये)	थकबाकी दार संख्या	रक्कम (रुपये)	थकबाकी दार संख्या	रक्कम (रुपये)	थकबाकी दार संख्या	रक्कम (रुपये)
(1)	(2)	(3)	(14)	(15)	(16)	(17)	(18)	(19)	(20)	(21)	(22)	(23)
संस्था प्रकार - प्राथमिक कृषि सहकारी संस्था												
1	उरण	922	226	250	442	581	350	425	147	179	203	246
2	पनवेल	2774	501	513	758	1646	614	1037	179	436	435	601
3	कर्जत	8034	2967	3042	2993	5484	2453	4114	1030	1728	1423	2386
4	खालापूर	3587	591	604	2264	1099	759	713	319	299	440	414
5	पेण	24445	2412	2291	3490	17160	2876	13791	1208	5792	1668	7999
6	अलिबाग	12619	2030	1918	2257	7387	1854	4804	779	2018	1075	2786
7	मुरुड	2438	1121	1147	1241	1305	1025	951	431	399	594	552
8	रोहा	9676	1296	1326	3326	6748	2775	5206	1166	2187	1609	3019
9	सुधागड	3270	652	665	863	2173	431	1494	181	627	250	867
10	माणगांव	7889	1241	1269	1640	3445	1312	2470	551	1037	761	1433
11	तळा	-	-	-	-	-	-	-	-	-	-	-
12	श्रीवर्धन	9031	1062	1021	1851	7043	1782	4271	748	314	1034	434
13	म्हसळा	4849	2721	2638	2891	4002	2371	3072	996	418	1375	578
14	महाड	4721	1567	1505	3242	2940	2029	2185	852	358	1177	494
15	पोलाहणूर	1842	769	802	1341	787	387	568	163	68	224	95
एकूण		96097	19156	18991	28599	61800	21018	45101	8750	15860	12268	21904
संस्था प्रकार - शेतकरी सेवा संस्था												
1	अलिबाग	1450	58	147	65	58	9	11	5	24	4	15
एकूण		1450	58	147	65	58	9	11	5	24	4	15
संस्था प्रकार - आदिवासी सहकारी संस्था												
1	कर्जत	7642	1891	5035	2345	6980	2383	6980	1768	5195	615	1785
2	पेण	8578	2088	4266	3532	7967	3532	7967	2400	5106	1132	2861
एकूण		16220	3979	9301	5877	14947	5915	14947	4168	10301	1747	4646

आधार :- जिल्हा उपनिबंधक, सहकारी संस्था, रायगड.

ता क्रमांक - 7.6

बिगर-त सहकारी पत संस्थांचे कार्य

जिल्हा - रायगड

संदर्भ : 31.3.2005

(रुपये - हजारात)

अ. क्र.	बाब		संस्था प्रकार				
			नाथमिक सहकारी बँका		इतर बिगर - कृषी पतसंस्था		
			नागरी बँका	कर्मचारी पतपेढी आणि इतर	नागरी बँका	कर्मचारी पतपेढी	इतर (नागरी पतपेढी)
(1)	(2)	(3)	(4)	(5)	(6)	(7)	
1	संस्था संख्या		10	-	-	168	349
2	सभासद संख्या		147289	-	-	59312	181135
3	भाग भांडवल (रुपये हजारात)		202319	-	-	667392	164642
4	राखीव व इतर निधी (रुपये हजारात)		741286	-	-	187321	95973
5	शेवी (रुपये हजारात)		8060466	-	-	477619	1235409
6	खेळते भांडवल (रुपये हजारात)		9913976	-	-	2065950	1690567
7	कर्जे (रुपये हजारात)	7.1 दिलेली कर्जे	2484271	-	-	459006	363501
		7.2 वसूल कर्जे	1970002	-	-	261109	280079
		7.3 येणे कर्जे	6228369	-	-	1720197	1010333
		7.4 थकित कर्जे	612706	-	-	11352	88840

आधार :- जिल्हा निबंधक, सहकारी संस्था, रायगड.

तक्ता क्रमांक - 7.7

जिल्हा आणि प्राथमिक पणन संस्थांचे कार्ये.

जिल्हा - रायगड

संदर्भ : 31.3.2005

(रुपये-हजारत)

अ. क्र.	जिल्हा आणि प्राथमिक पणन संस्था	संस्था संख्या	सभासद संख्या	खेळते भांडवल (रुपये)	खरेदीची किंमत (रुपये)			विक्रीची किंमत (रुपये)		
					कृषी उत्पादन	शेतीच्या गरजेच्या वस्तू	उपभोगाच्या वस्तू	मालक म्हणून	अडत्या म्हणून	एकूण
(1)	(2)	(3)	(4)	(5)	(6)	(7)	(8)	(9)	(10)	(11)
1	उरण	---	---	---	---	---	---	---	---	---
2	पनवेल	1	323	474	---	---	---	---	---	---
3	कर्जत	1	1384	2372	--	9512	15074	--	24374	24374
4	खालापूर	--	---	---	---	---	---	---	---	---
5	पेण	1	4526	8833	---	5162	6912	--	14867	14867
6	अलिबाग	1	1229	11954	--	--	957	---	1686	1686
7	मुरुड	1	98	265	---	---	---	---	---	---
8	रोहा	1	728	2768	---	952	---	---	984	984
9	सुधागड	1	461	255	2	351	1412	---	1613	1613
10	माणगांव	1	242	8737	--	2621	2503	--	4961	4961
11	तळा	--	--	--	--	--	--	--	--	--
12	श्रीवर्धन	--	--	--	--	--	--	--	--	--
13	म्हसळा	1	113	481	--	813	--	--	901	901
14	महाड	1	801	3101	--	702	3306	--	4212	4212
15	पोलादपूर	1	665	325	---	---	116	139	--	139
जिल्हा एकूण		11	10570	39565	2	20113	30280	139	53598	53737

क्रमांक - 7.7

जिल्हा अ. प्राथमिक पणन संस्थांचे कार्ये.

जिल्हा - रायगड

संदर्भ : 31.3.2005

(रुपये-हजारात)

अ. क्र.	जिल्हा आणि प्राथमिक पणन संस्था	कृषी उत्पादनाची विक्री (अडले व मालक म्हणून) (रुपये)							
		भात व तांदूळ	गहू	इतर धान्ये	कापूस	गळिताची धान्ये	डाळी	इतर	एकूण
(1)	(2)	(12)	(13)	(14)	(15)	(16)	(17)	(18)	(19)
1	उरण	---	---	---	---	---	---	---	---
2	पनवेल	---	---	---	---	---	---	---	---
3	कर्जत	1248	---	---	---	---	---	---	1248
4	खालापूर	---	---	---	---	---	---	---	---
5	पेण	---	---	---	---	---	---	---	---
6	अलिबाग	---	---	---	---	---	---	---	---
7	मुरुड	---	---	---	---	---	---	---	---
8	राहा	---	---	---	---	---	---	---	---
9	सुधागड	---	---	---	---	---	---	---	---
10	माणगांव	---	---	---	---	---	---	---	---
11	तळा	---	---	---	---	---	---	---	---
12	श्रीवर्धन	---	---	---	---	---	---	---	---
13	म्हसळा	---	---	---	---	---	---	---	---
14	महाड	---	---	---	---	---	---	---	---
15	पोलादपूर	---	---	---	---	---	---	---	---
जिल्हा एकूण		1248	0	0	0	0	0	0	1248

तक्ता क्रमांक - 7.7

जिल्हा आणि प्राथमिक पणन संस्थांचे कार्ये.

जिल्हा - रायगड

संदर्भ : 31.3.2005

(रुपये-हजारात)

अ. क्र.	जिल्हा आणि प्राथमिक पणन संस्था	शेतीला आवश्यक वस्तूंची विक्री (अडते व मालक म्हणून) (रुपये)					उपभोग्य वस्तूंची एकूण विक्री (रुपये)
		खते	बियाणे	कृषी औजारे	इतर	एकूण	
(1)	(2)	(20)	(21)	(22)	(23)	(24)	(25)
1	उरण	--	--	--	--	--	
2	पनवेल	--	--	--	--	--	
3	कर्जत	6315	168	179	1164	7826	15518
4	खालापूर	--	--	--	--	--	
5	पेण	3064	237	--	4003	7304	7579
6	अलिबाग	--	--	--	702	702	1007
7	मुरुड	--	--	--	--	--	
8	रोहा	604	41	--	402	1047	--
9	सुधागड	--	103	--	97	200	1456
10	माणगांव	1971	432	--	107	2510	2682
11	तळा	--	--	--	--	--	
12	श्रीवर्धन	--	--	--	--	--	
13	म्हसळा	649	--	--	134	783	--
14	महाड	1972	158	--	--	2130	2181
15	पोलादपूर	--	--	--	21	21	115
जिल्हा एकूण		14575	1139	179	6630	22523	30538

आधार :- जिल्हा उपनिबंधक, सहकारी संस्था, रायगड.

क्रमांक १.६

नियंत्रित बाजारपेठाती कृषि मालाची वार्षिक आवक.

जिल्हा: रायगड

संदर्भ: 31/3/2005

(रुपये हजारात)

अ. क्र.	तालुका	कृषी उत्पन्न बाजार समित्यांची संख्या	उपबाजार पेठांची संख्या	गात		तांदूळ		नागली	
				आवक (टन)	मूल्य (रुपये)	आवक (टन)	मूल्य (रुपये)	आवक (टन)	मूल्य (रुपये)
(1)	(2)	(3)	(4)	(5)	(6)	(7)	(8)	(9)	(10)
1	पनवज	1	0	3114	17630	18992	145960	-	-
2	कजत	1	2	1252	6204	3801	30418	-	-
3	खालापूर	1	2	374	12728	5200	30902	-	-
4	पेण	1	1	563	30829	5620	32877	-	-
5	अलिबाग	1	5	434	24398	4199	35400	-	-
6	मुरड	1	3	205	964	2685	18382	-	-
7	रोहा	1	4	326	4514	562	2942	-	-
8	माणगांव	1	3	258	13301	1201	86910	23	101
9	महाड	1	2	223	11137	3265	23752	2	12
जिल्हा एकूण		9	22	121705	45525	407543	25	113	

तक्ता क्रमांक - 7.8

नियंत्रित बाजारपेठातील कृषि मालाची वार्षिक आवक.

जिल्हा: रायगड

संदर्भ: 31/3/2005

(रुपये हजारात)

अ. क्र.	तालुका	वरी		बाजरी		ज्वारी		तूर	
		आवक (टन)	मूल्य (रुपये)	आवक (टन)	मूल्य (रुपये)	आवक (टन)	मूल्य (रुपये)	आवक (टन)	मूल्य (रुपये)
(1)	(2)	(11)	(12)	(13)	(14)	(15)	(16)	(17)	(18)
1	पनवेल	-	-	-	-	-	-	-	-
2	कर्जत	31	207	-	-	-	-	-	-
3	खालापूर	-	-	-	-	-	-	-	-
4	पेण	131	832	-	-	-	-	-	-
5	अलिबाग	-	-	-	-	-	-	-	-
6	मुरड	-	-	-	-	-	-	-	-
7	रोहा	-	-	-	-	-	-	-	-
8	माणगांव	15	79	-	-	-	-	-	-
9	महाड	49	3150	-	-	-	-	-	-
जिल्हा एकूण		226	4268	-	-	-	-	-	-

तपता क्रमांक - 7.8

नियंत्रित बाजारपेठाला कृषि मालाची वार्षिक आवक.

जिल्हा: रायगड

सं. 13/2005

(रुपये बाजारात)

अ. क्र.	तालुका	सा		कुळीथ		कांदा		उडीर	
		आवक (टन)	मूल्य (रुपये)	आवक (टन)	मूल्य (रुपये)	आवक (टन)	मूल्य (रुपये)	आवक (टन)	मूल्य (रुपये)
(1)	(2)	(19)	(20)	(21)	(22)	(23)	(24)	(25)	(26)
1	रुम्नेल	-	-	-	-	-	-	-	-
2	कर्जत	-	-	-	-	-	-	-	-
3	खालापूर	-	-	-	-	-	-	-	-
4	पण	-	-	-	-	-	-	-	-
5	अलिबाग	-	-	-	-	-	-	-	-
6	मुरड	-	-	-	-	-	-	-	-
7	साहा	-	-	-	-	-	-	-	-
8	माणगाव	-	-	-	-	-	-	-	-
9	महांड	-	-	-	-	-	-	-	-
जिल्हा एकूण		-	-	-	-	-	-	-	-

साधार - जिन्हालील सर्व कृषी उत्पन्न बाजार समित्या.

तक्ता क्रमांक - 7.9

परवानाधारक सावकारांची संख्या आणि त्यांनी दिलेली कर्जे

जिल्हा - रायगड

संदर्भ : 31.3.2005

(रुपये हजारात)

अ. क्र.	तालुका	परवानाधारक सावकारांची संख्या	व्यापा-यांना दिलेली कर्जे (रुपये)	सावकारांनी इतरांना दिलेली कर्जे (रुपये)	एकूण (4+5) (रुपये)
(1)	(2)	(3)	(4)	(5)	
1	उरण	10	-	132	132
2	पनवेल	31	-	4934	4934
3	कर्जत	4	-	227	227
4	खालापूर	8	-	531	531
5	पेण	2	-	17	17
6	अलिबाग	15	-	1698	1698
7	मुरुड	2	-	77	77
8	रोहा	7	-	170	170
9	सुधागड	1	-	--	0
10	माणगांव	7	-	485	485
11	तळा	1	-	569	569
12	श्रीवर्धन	2	-	--	0
13	म्हसळा	-	-	--	0
14	महाड	4	-	348	348
15	पोलादपूर	4	-	1342	1342
जिल्हा एकूण		98	0	10530	10530

आधार :- जिल्हा उपनिबंधक, सहकारी संस्था, रायगड.

तक्ता क्रमांक 8.1

विद्युतीकरण झालेल्या शहरां व गावांची संख्या आणि त्यांची लोकसंख्या

जिल्हा - रायगड

संदर्भ : 31 मार्च 2005

अ. क्र.	यंत्रणा	जिल्ह्यातील एकूण		विद्युतीकरण झालेली गावे		विद्युतीकरण झालेली शहरे		एकूण विद्युतीकरण झालेली गावे व शहरे	
		गावे	शहरे	संख्या	लोकसंख्या लाखात	संख्या	लोकसंख्या लाखात	संख्या	लोकसंख्या लाखात
(1)	(2)	(3)	(4)	(5)	(6)	(7)	(8)	(9)	(10)
1	महाराष्ट्र राज्य विद्युत मंडळ	1859	26	1859	16.73	26	5.35	1885	22.08
2	खाजगी विद्युत कंपनी	0	0	0	0	0	0	0	0
जिल्हा- एकूण		1859	26	1859	16.73	26	5.35	1885	22.08

आधार- अधीक्षक अभियंता, महाराष्ट्र राज्य विद्युत मंडळ, पेण.

टिप - जिल्ह्यातील गावे/ शहरे आणि लोकसंख्या 2001 च्या जनगणनेनुसार देण्यात आलेली आहे.

तक्ता क्रमांक - 8.2

विजेच्या वापर

जिल्हा - रायगड

संदर्भ : 2004-2005

अ. क्र.	विजेच्या वापराचा प्रकार	बीज निर्मितीच्या प्रकारनिहाय विजेचा वापर (1000 किलो वॅट तास)			
		थर्मल	हायड्रो	इतर	एकूण
(1)	(2)	(3)	(4)	(5)	(6)
1	घरगुती	0	36858	0	36858
2	व्यापारी कामासाठी लघुशक्तीसाठी	0	5552	0	5552
3	औद्योगिक	70411	36080	900	107391
4	सार्वजनिक दिवाबत्ती	0	1147	0	1147
5	कृषि	0	2520	0	2520
6	इतर	0	462	0	462
7	एकूण	70411	82619	900	153950
8	कनेक्शन्सची संख्या (लाखात)	2*	4.64	1**	4.64

टिप- औष्णिक जल व इतर विद्युत निर्मिती, वार वाहिन्यांचे संक्रमण एकमेकांत जोडले असल्याने त्यानुसार

विजेच्या वापराची आकडेवारी देता येत नाही. 2* फक्त दोनच कारखाने 3 **फक्त एकच कारखाना

आधार- 1) अधीक्षक अभियंता, महाराष्ट्र राज्य विद्युत मंडळ पेण. 2) महाप्रबंधक, राष्ट्रीय कोमकल्स अँड फर्टिलायझर्स, लि.थळ, 3) महा प्रबंधक रिलायन्स इंडस्ट्रीज वि. रसायनी. 4) व्यवस्थापक, टाटा इलेक्ट्रिक पॉवर

तक्ता क्रमांक - 8.3

प्रकार व पृष्ठभाग यानुसार रस्त्यांची लांबी

जिल्हा:-रायगड.

(लांबी :- कि.मी.मध्ये)

संदर्भ - 31 मार्च 2005

(1)	(2)	रस्त्याचा प्रकार							
		राष्ट्रीय महामार्ग	प्रमुख राज्य महामार्ग	राज्य महामार्ग	प्रमुख जिल्हा रस्ते	इतर जिल्हा रस्ते	ग्रामीण रस्ते	इतर	एकूण रस्त्याची लांबी
(3)	(4)	(5)	(6)	(7)	(8)	(9)	(10)		
1	सिमेंट कॉक्रीट								
	अ) सा.बां.वि.	0	0.70	0.00	3.50	0.00	0.00	0.00	4.20
	ब) जिल्हा परिषद	0	0.00	0.00	0.00	0.00	0.00	0.00	0.00
	क) न.पा./म.न.पा.	0.00	0.00	0.00	0.00	0.00	0.00	44.35	44.35
2	डांबरी								
	अ) सा.बां.वि.	206.00	142.25	992.69	362.50	0.00	0.00	0.00	1703.44
	ब) जिल्हा परिषद	0.00	1.50	0.00	78.65	490.77	969.02	0.00	1539.94
	क) न.पा./म.न.पा.	0.00	0.00	0.00	0.00	0.00	0.00	143.06	143.06
3	खडीचे								
	अ) सा.बां.वि.	0.00	0.00	25.80	15.75	0.00	0.00	0.00	41.55
	ब) जिल्हा परिषद	0.00	0.00	0.00	28.90	141.55	732.01	0.00	902.46
	क) न.पा./म.न.पा.	0.00	0.00	0.00	0.00	0.00	0.00	66.88	66.88
4	इतर माल वापरून केलेले								
	अ) सा.बां.वि.	0.00	0.00	0.00	11.15	0.00	0.00	0.00	11.15
	ब) जिल्हा परिषद	0.00	0.00	0.00	11.00	19.85	329.18	0.00	360.03
	क) न.पा./म.न.पा.	0.00	0.00	0.00	0.00	0.00	0.00	37.21	37.21
5	एकूण लांबी								
	अ) सा.बां.वि.	206.00	142.95	1018.49	392.90	0.00	0.00	0.00	1760.34
	ब) जिल्हा परिषद	0.00	1.50	0.00	118.55	652.17	2030.21	0.00	2802.43
	क) न.पा./म.न.पा.	0.00	0.00	0.00	0.00	0.00	0.00	291.50	291.50
	जिल्हा एकूण	206.00	144.45	1018.49	511.45	652.17	2030.21	291.50	4854.27

आधार :- 1) अधीक्षक अभियंता, विशेष प्रकल्प मडळ, नवी मुंबई.

2) सर्व नगरपरिषदा.

तक्ता क्रमांक - 8.4

मोटार वाहनांची आणि परवानाधारकांची संख्या

जिल्हा - रायगड

संदर्भ -31 मार्च 2005

अ. क्र.	बाब	एकूण वाहने	इंधनाच्या प्रकारानुसार वाहने		
			डिझेल	पेट्रोल	सी.एन.जी
(1)	(2)		(4)	(5)	(6)
प्रवासी वाहने					
1	बसेस	519	519	--	
2	मोटारी आणि स्टेशन वॅगन्स	40644	40644	--	
3	जीप	13256	13256	--	
4	टॅक्सी	8500	8500	--	
5	तीन चाकी वाहने (रिक्सा)				
	3-सीटर	15975	15000	975	
	6-मोटर	5594	5594	--	
6	दुचाकी वाहने	128329	--	128329	--
7	रुग्णवाहिका	251	251	--	--
8	शाळेच्या बसेस	207	207	--	--
एकूण प्रवासी वाहने		213275	83971	129304	0
माल वाहतूक-वाहने					
1	चार चाकी	6794	6774	--	20
2	तीन चाकी	3458	3458		
3	ट्रॅक्टर्स	45	457	--	
4	जोड वाहने	2254	2253		1
5	इतर	14017	14011		6
एकूण माल वाहतूक-वाहने		26980	26953	0	27
जिल्ह्यातील एकूण वाहने		240255	110924	129304	27
परवानाधारकांची संख्या					
1	दुचाकी वाहने	133329			
2	हलकी वाहने	53900			
3	जोड वाहने	28531		X X	
4	रिक्सा परवान्यांची संख्या	36569			

आधार -उप प्रादेशिक परिवहन अधिकारी,पेण

तक्ता क्रमांक - 8.5

महाराष्ट्र राज्य मार्ग परिवहन महामंडळाची प्रवासी वाहतूक

जिल्हा - रायगड

संदर्भ वर्ष-2004-05

अ.क्र.	बाब	आकडेवारी
(1)	(2)	(3)
1	वर्ष अखेरीस मार्गांची संख्या	794
2	मार्गांची एकूण लांबी (कि.मी.)	4524
3	मार्गांची सरासरी लांबी (कि.मी.)	56.97
4	वर्षातील अस्तित्वात असलेल्या बसगाड्यांची संख्या	658
5	रस्त्यावर धावणा-या बस गाड्यांची दैनिक सरासरी संख्या	583
6	प्रवाशांची दैनिक सरासरी (संख्या हजारात)	324.48
7	वाहतुकीमुळे वर्षात मिळालेले उत्पन्न (रुपये हजारात)	1074028.00
8	दर प्रवाशामागे मिळालेले सरासरी उत्पन्न (रुपये दर दिवशी)	9.07

आधार - 1) विभागीय नियंत्रक, महाराष्ट्र राज्य मार्ग परिवहन महामंडळ, विभाग पेण.

2) मुख्याधिकारी, खोपोली नगरपरिषद, खोपोली.

3) परिवहन महाव्यवस्थापक नवी मुंबई, म.न.पा.परिवहन उपक्रम, तुर्भ.

तक्ता क्रमांक - 8.6

पोस्ट आणि दूरध्वनी सेवा यांची आकडेवारी

जिल्हा - रायगड.

संदर्भ - 31 मार्च 2005

अ. क्र.	तालुका	पोस्टांची संख्या	तारघरांची संख्या	पत्रपेट्यांची संख्या	पोस्टमनांची संख्या	पोस्टाची सुविधा असलेल्या गावांची संख्या	वैयक्तिक दूरध्वनी संख्या			सार्वजनिक दूरध्वनी केंद्रांची संख्या (PCO)
							ग्रामीण	नागरी	एकूण	
(1)	(2)	(3)	(4)	(5)	(6)	(7)	(8)	(9)	(10)	(11)
1	उरण	19	1	41	24	53	1410	1503	2913	179
2	पनवेल	36	1	193	47	127	--	17865	17865	1693
3	कर्जत	36	3	140	5	174	2306	5609	7915	212
4	खालापूर	17	5	95	13	119	3515	11806	15321	955
5	पेण	26	1	128	7	101	10225	5506	15731	427
6	अलिबाग	41	6	142	16	160	9514	8376	17890	465
7	मरुड	10	1	120	2	30	2192	1657	3849	91
8	रोहा	43	7	132	15	168	3925	6769	10694	568
9	सुधागड	20	22	92	2	84	812	1228	2040	394
10	माणगांव	43	6	105	5	166	6989	0	6989	441
11	तळा	8	1	30	-	30	1595	0	1595	346
12	श्रीवर्धन	26	6	108	8	80	3574	1691	5265	33
13	म्हसळा	17	2	147	4	64	1638	1609	3247	183
14	महाड	74	8	195	9	268	3176	7148	10324	394
15	पोलादपूर	21	1	183	2	79	704	932	1636	118
एकूण जिल्हा		437	71	1851	159	1703	51575	71699	123274	6499

आधार:- 1) अधीक्षक, डाकघर, मुख्य डाकघर कार्यालय अलिबाग.

2) अधीक्षक, डाकघर, नवी मुंबई विभाग, पनवेल.

3) मुख्य महाव्यवस्थापक, रायगड ट्रेलीकॉम, बी.एस एन.एल, मुंबई.

4) मा व्यवस्थापक, महानगर टेलीफोन निगम, नवी मुंबई.

अ. क्र.	उद्योग गट	संके- तांक	कारखाने संख्या			स्तंभ 6 मधील कारखान्यातील कामगार संख्या		काम केलेल्या श्रम दिनांची एकूण संख्या (हजारात)	प्रपत्र न पाठविणारे चालू कारखाने	
			नोंदणी झालेले	बंद	प्रपत्र पाठविणारे चालू	एकूण	पैकी स्त्रिया		संख्या	कामगार संख्या
(1)	(2)	(3)	(4)	(5)	(6)	(7)	(8)	(9)	(10)	(11)
1	शेतीसंबंधी सेवा (रोपवाटिका रोपे तयार करणे व फलोत्पादन)									
2	गुरे पालन									
3	कृषी व पशुसंवर्धन सेवा (पशुवैद्यकीय सोडून)									
4	मासे, मटन, फळे व भाजीपाला यांचे उत्पादन व त्यावर प्रक्रिया करणे व साठवण करणे	151	36	2	5	443	9	150	29	994
5	दुधाचे पदार्थ तयार करणे	152	4	0	1	9	0	3	3	51
6	गिरणीद्वारे पीठ, भात, दाळ इ. धान्यावर प्रक्रिया करून उत्पादन	153	45	3	7	194	5	59	35	844
7	पाव, बिस्किटे, केक वगैरे अन्नपदार्थांचे उत्पादन	154	16	0	7	544	25	180	9	175
8	मादक पंय पदार्थांचे उत्पादन	155	31	3	7	739	7	225	21	428
9	सुती कापडांचे उत्पादन, सूत कातणे, कापड विणणे व त्यावरील प्रक्रिया	171	23	4	6	1092	24	373	13	529
10	कापडांची उत्पादने (तयार कपडे धरून)	181	4	1	1	10	0	3	2	50
11	विणकाम इत्यादीचे उत्पादन	173	1	0	1	4	1	1	0	0
12	तयार रेडिमेड कापडांचे उत्पादन(बुलनचे कपडे सोडून)	172	12	3	2	67	28	20	7	190
13	चामड्याचे उत्पादन व बॅग बनविणे									
14	पादत्राणांचे उत्पादन (दुरुस्ती सोडून)									

अ. क्र.	उद्योग गट	संके- तांक	कारखाने संख्या			स्तंभ 6 मधील कारखान्यातील कामगार संख्या		काम केलेल्या श्रम दिनांची एकूण संख्या (हजारात)	प्रपत्र न पाठविणारे चालू कारखाने	
			नोंदणी झालेले	बंद	प्रपत्र पाठविणारे चालू	एकूण	पैकी स्त्रिया		संख्या	कामगार संख्या
(1)	(2)	(3)	(4)	(5)	(6)	(7)	(8)	(9)	(10)	(11)
15	लाकूड कापणे व फळ्या तयार करणे (प्लायवूड सोडून)	201	35	0	7	68	0	7	28	158
16	लाकडाच्या फळ्या, प्लायवूड व त्यापासून वस्तू बनविणे	202	8	1	0	0	0	0	7	222
17	कागद व कागदापासून तयार होणा-या वस्तूंचे उत्पादन	210	22	1	5	363	25	121	16	347
18	वर्तमान पत्रांची छपाई व प्रकाशन	221	2	0	0	0	0	0	2	39
19	छपाई आणि त्या संबंधीचे सेवा उद्योग	222	10	1	1	12	0	4	8	95
20	दगडी कोळशाचे उत्पादन	231	4	0	0	0	0	0	4	98
21	पेट्रोलियम पदार्थांचे शुद्धीकरण, एल. पी. जी. गॅस, मेणबत्या तयार करणे इत्यादी	232	20	5	7	1394	43	462	8	341
23	रासायनिक वस्तूंचे उत्पादन उदा. फिनाइल, टर्पेटाइन, इत्यादी (रासायनिक खते सोडून)	241	221	28	74	15171	437	5378	119	2906
24	इतर रासायनिक वस्तूंचे उत्पादन.	242	209	16	83	7548	253	2408	110	5027
25	मनुष्य निर्मित तंतूंचे उत्पादन	243	4	0	1	93	0	34	3	145
26	रबर उत्पादन (टायर, ट्यूब उत्पादने)	251	20	3	3	350	3	106	14	389
27	प्लॅस्टिक उत्पादने (पाईप, सूटकेस इत्यादी)	252	35	3	10	1056	34	339	22	757
28	काच आणि काचेच्या वस्तूंचे उत्पादन	261	9	1	2	1432	9	460	6	258
29	अधातू खनिज पदार्थांचे उत्पादन	269	39	5	12	1653	22	560	22	1197

तक्ता क्रमांक - 9.1

कारखान्यातील कामगारांची दैनिक सरासरी संख्या

जिल्हा- रायगड

संदर्भ वर्ष : 2004

अ. क्र.	उद्योग गट	सं. तांक	कारखाने संख्या			स्तंभ 6 मधील कारखान्यातील कामगार संख्या		काम केलेल्या श्रम दिनांची एकूण संख्या (हजारात)	प्रपत्र न पाठविणारे चालू कारखाने	
			नोंदणी झालेले	बंद	प्रपत्र पाठविणारे चालू	एकूण	पैकी स्त्रिया		संख्या	कामगार संख्या
(1)	(2)	(3)	(4)	(5)	(6)	(7)	(8)	(9)	(10)	(11)
30	प्राथमिक स्वरूपाचे लोखंड तयार करणे	271	74	4	24	6852	73	2345	46	2166
31	धातूचे आतकाम (सोने चांदी इतर धातू पासून दागिने बनविणे)	273	1	0	0	0	0	0	1	15
32	नॉनफरस धातूचे ओतकाम	272	15	5	4	635	15	230	6	83
33	फॅब्रिकेटेड स्ट्रक्चरल धातू उत्पादन (रोलिंग शटर, दरवाजा, खिडक्या, तिजो-या, इत्यादी)	281	46	3	7	1345	57	409	36	1032
34	इतर फॅब्रिकेटेड धातूचे उत्पादन (शेतीची अवजारे, नट-बोल्ट, कुलुपे, इत्यादी)	289	40	3	8	214	15	69	29	1472
35	सामान्य उपयोगासाठी यंत्र व यांत्रिक सामग्रीचे उत्पादन (वाहतूक मशिनरी वगळून)	291	7	1	1	13	0	4	5	165
36	विशेष उपयोगासाठी यंत्र व यंत्र सामग्रीचे उत्पादन (शेतीच्या उपयोगासाठी)	292	15	2	3	158	2	46	10	252
37	घरगुती उपयोगासाठी लागण-या वस्तूचे उत्पादन	293	2	0	0	0	0	0	2	27
38	कार्यालयीन उपयोगी वस्तूचे उत्पादन, गसे टंकलेखन यंत्र, गणकयंत्र, इत्यादी	300	2	2	0	0	0	0	0	0
39	इलेक्ट्रिक माटार, जनरेटर, ट्रान्स्फॉर्मर इत्यादी वस्तूचे उत्पादन	311	5	0	2	137	2	41	3	93

तक्ता क्रमांक - 9.1

कारखान्यातील कामगारांची दैनिक सरासरी संख्या

जिल्हा- रायगड

संदर्भ वर्ष : 2004

अ. क्र.	उद्योग गट	संके- तांक	कारखाने संख्या			स्तंभ 6 मधील कारखान्यातील कामगार संख्या		काम केलेल्या श्रम दिनांची एकूण संख्या (हजारात)	प्रपत्र न पाठविणारे चालू कारखाने	
			नोंदणी झालेले	बंद	प्रपत्र पाठवि णारे चालू	एकूण	पैकी स्त्रिया		संख्या	कामगार संख्या
(1)	(2)	(3)	(4)	(5)	(6)	(7)	(8)	(9)	(10)	(11)
40	विद्युत यंत्र सामग्री व त्याचे सुटे भागांचे उत्पादन	312	1	0	1	13	0	4	0	0
41	वायरचे उत्पादन	313	4	0	0	0	0	0	4	93
42	विद्युत दिव्यांचे उत्पादन	315	2	0	2	502	6	157	0	0
43	इतर विद्युत उपकरणांचे उत्पादन	319	3	0	0	0	0	0	3	37
44	इलेक्ट्रॉनिक वस्तूंचे उत्पादन जसे, वॉल्व, टुब व इतर इलेक्ट्रॉनिक सुटेभाग	321	2	0	2	42	11	13	0	0
45	इलेक्ट्रॉनिक वस्तूंचे उत्पादन जसे, दूरचित्रवाणी संच, रेडिओ इत्यादी	323	1	0	1	29	10	9	0	0
46	दूरचित्रवाणी, रेडिओ यांचे रिसिक्टर, रेकोर्डिंग करिता आवश्यक वस्तूंचे उत्पादन									
47	वैद्यकीय उपकरणांचे उत्पादन	331	5	2	0	0	0	0	3	68
48	फोटोग्राफी व चष्मा उद्योगाच्या वस्तू व साहित्याचे उत्पादन									
49	मोटार वाहन उत्पादने	341	1	0	1	96	0	26	0	0
50	मोटार वाहनाच्या बाहेरील भागांचे उत्पादन	342	1	0	0	0	0	0	1	45
51	वाहतुकीच्या साधनांच्या सुट्या भागांचे उत्पादन	343	6	0	0	0	0	0	6	156
52	जहाजांची निर्मिती व दुरुस्ती	351	3	0	0	0	0	0	3	72
53	विमान व विमानाचे सुटे भाग बनावणे व जुळविणे									

तक्ता क्रमांक - 9.1

कारखान्यातील कामगारांची दैनिक सरासरी संख्या

जिल्हा- रायगड

संदर्भ वर्ष : 2004

अ. क्र.	उद्योग गट	संके- तांक	कारखाने संख्या			स्तंभ 6 मधील कारखान्यातील कामगार संख्या		काम केलेल्या श्रम दिनांची एकूण संख्या (हजारात)	प्रपत्र न पाठविणारे चालू कारखाने	
			नोंदणी झालेले	बंद	प्रपत्र पाठविणारे चालू	एकूण	पैकी स्त्रिया		संख्या	कामगार संख्या
(1)	(2)	(3)	(4)	(5)	(6)	(7)	(8)	(9)	(10)	(11)
54	इतर वर्गीकृत न केलेल्या वाहतुकीच्या साधनांची निर्मिती	369	5	2	1	9	0	3	2	45
55	फर्निचर तयार करणे	361	1	0	0	0	0	0	1	8
56	इतर उत्पादन उद्योग (दागदागिने तयार करणे, ज्वेलरी, सोन्या चांदीचे दागिने तयार करणे)									
57	विद्युत शक्तीचे उत्पादन	401	12	0	8	521	11	190	4	330
58	गॅसचे उत्पादन व वाटप	402	4	0	2	39	0	13	2	45
59	पाण्याची साठवणूक, शुद्धीकरण व पुरवठा	410	4	1	1	139	0	51	2	75
60	मोटर वाहने दुरुस्ती व देखभाल	502	18	0	3	142	9	50	15	507
61	पेट्रोलियम पदार्थांची किरकोळ विक्री	505	65	0	13	89	0	32	52	380
62	वाया गेलेले व भंगारापासून पुन्हा धातूची निर्मिती	514	1	0	0	0	0	0	1	15
63	वैयक्तिक व घरगुती वस्तूंची दुरुस्ती									
64	वाहतूक व वाहतुकीला सहायक सुविधा (ट्रॅक्ल एजन्सीज इत्यादि)	630	5	0	2	56	0	20	3	51
65	आर्किटेक्चरल, अभियांत्रिकी व तांत्रिक कार्ये									
66	मलनिःसारण, ड्रेनेज व इतर साफसफाई विषयक सेवा									
जिल्हा एकूण		--	1161	105	328	43273	1136	14605	728	22472

आधार - औद्योगिक सुरक्षा व आरोग्य संचालनालय, मुंबई

तक्ता क्रमांक - 9.2

रोजगार व स्वयंरोजगार मार्गदर्शन केंद्रातील आकडेवारी

जिल्हा रायगड

संदर्भ वर्ष : 2005

अ. क्र.	बाब	संख्या
(1)	(2)	(3)
1	जाहीर केलेल्या रिकाम्या जागांची संख्या	1909
2	रोजगार स्वंरोजगार मार्गदर्शक केंद्राचा उपयोग करणारे मालक	136
3	मागील वर्ष अखेरीस पटावरील उमेदवार	94740
4	चालू वर्षात नवीन नोंदणी केलेले उमेदवार	4434
5	नोकरी मिळालेले उमेदवार	209
6	वर्ष अखेरीस पटावरील उमेदवार	98965
7	नोकरी मिळालेले उमेदवार	209
	अ) खाजगी क्षेत्र	54
	ब) सार्वजनिक क्षेत्र	155
	क) एकूण	209
8	नोकरी मिळालेले उमेदवार	209
	अ) अनुसूचित जाती/ अनुसूचित जमाती	16
	ब) इतर	193
	क) एकूण	209
9	रोजगार स्वयंरोजगार योजनेअंतर्गत लाभ प्राप्त झालेले उमेदवार	6529
	अ) रोजगार	-
	ब) स्वयंरोजगार	-
10	रोजगार स्वंरोजगार मार्गदर्शक केंद्रातील व्यवसाय मार्गदर्शन केलेले उमेदवार	6529
	1) वैयक्तिक मार्गदर्शन/ व्यक्तिशः अगर गटामध्ये सल्ला दिलेले उमेदवार	6514
	2) रोजगार स्वंरोजगार मार्गदर्शक केंद्रामध्ये घेण्यात आलेल्या गटांची चर्चा	15
	3) मार्गदर्शन केलेल्या अर्जदारांना नोकरी विषयी/ प्रशिक्षणासाठी/ उमेदवारासाठी दिलेल्यांची संख्या	-
आधार - जिल्हा रोजगार व स्वयंरोजगार मार्गदर्शन केंद्र		

क्र. सं.	वार्ड	पदेको वर्ग/वर्ग	आवृत्त	नगर परिषद	महानगर पालिका	नगर परिषद
(१)	(२)	(३)	(४)	(५)	(६)	(७)
१	वार्ड-२	महानगर पालिका	१६०	१७२	--	३
		नगर परिषद	१३२	१४९	--	३
		पैकी खिया	३६	२३	--	उ.ना.
२	वार्ड-३	महानगर पालिका	१३५६	१७७३	--	१३०
		नगर परिषद	१०१६	१३१५	--	१३०
		पैकी खिया	१५३	३४२	--	उ.ना.
३	वार्ड-४	महानगर पालिका	६९२४	८५६३	--	११३९
		नगर परिषद	५६९९	७१२८	--	११३९
		पैकी खिया	७८७	३२११	--	उ.ना.
४	वार्ड-५	महानगर पालिका	२८४०	१०८०	--	१३९९
		नगर परिषद	२५१३	९०५	--	१३९९
		पैकी खिया	२२१	११८	--	उ.ना.
५	वार्ड-६	महानगर पालिका	१११६३	११५९३	--	२६७१
		नगर परिषद	९६२५	९४९८	--	२६७१
		पैकी खिया	११९७	३६९४	--	उ.ना.
६	वार्ड-७	महानगर पालिका	२३४१	४९८८	--	३३१
		नगर परिषद	१६१०	४३२०	--	३३१
		पैकी खिया	६५	४१८६	--	उ.ना.
७	वार्ड-८	महानगर पालिका	१३८०४	१६५८१	--	३००२
		नगर परिषद	११२३५	१४३१८	--	३००२
		पैकी खिया	१२६२	७८८०	--	उ.ना.

टीप (*)- 'इतर' यामध्ये कार्यव्ययी आस्थापनेदारी, आकास्मिक खर्चातील रोजगार दिला जाणारे, रोजंदारीवरील, अंशकालीन, सानसेवी आणि वरील वर्गात समाविष्ट न झालेले कर्मचारी यांचा समावेश आहे.

तक्ता क्रमांक - 9.4

निरनिराळ्या उद्योगांतील रोजगार

जिल्हा - रायगड

संदर्भ वर्ष :2004-05

अ. क्र.	उद्योग गट	राष्ट्रीय उद्योग संकेतांक	एकूण आस्थापनांची संख्या	माहिती देणा-या आस्थापनांची संख्या	कर्मचारी संख्या			
					शासकीय	निम-शासकीय	खाजगी	एकूण
(1)	(2)	(3)	(4)	(5)	(6)	(7)	(8)	(9)
1	कृषी	0	12	12	1406	34	0	1440
2	खाणकाम	10	23	23	0	0	3885	3885
3	वस्तुनिर्माण	20 ते 39	148	148	0	4276	25662	29938
4	बीज निर्मिती, गॅस, पाणी व सांडपाणी सेवा	40 ते 49	21	21	987	2207	9	3203
5	बांधकाम	50	8	8	0	0	788	788
6	घाऊक व किरकोळ व्यापार व हॉटेल व्यवसाय	60 ते 69	93	93	1065	7153	1670	9888
7	परिवहन, गोदामे आणि दळणवळण	70 ते 75	75	75	8451	3129	28	11608
8	वित्त पुरवठा, विमा स्थावर मालमत्ता आणि व्यापार विषयक सेवा	80 ते 83	104	104	725	7386	5269	13380
9	सामूहिक, सामाजिक व व्यक्तिगत सेवा	90 ते 99	0	0	0	0	0	0
जिल्हा एकूण			484	484	12634	24185	37311	74130

आधार - जिल्हा रोजगार व स्वयंरोजगार मार्गदर्शन केंद्र, रायगड

तक्ता क्रमांक 9.5
कृषी व बिगर-कृषी उद्योग

जिल्हा - रायगड

संदर्भ वर्ष : 1998

अ. क्र.	बाब	* कृषी उद्योग			बिगर-कृषी			कृषी व बिगर-कृषी एकूण		
		ग्रामीण	नागरी	एकूण	ग्रामीण	नागरी	एकूण	ग्रामीण	नागरी	एकूण
(1)	(2)	(3)	(4)	(5)	(6)	(7)	(8)	(9)	(10)	(11)
1	उद्योगांची संख्या									
	1.1 स्वकार्यरत उद्योग**	1937	501	2438	20914	12229	33143	22851	12730	35581
	1.2 आस्थापना***	1125	172	1297	12413	7922	20335	13538	8094	21632
	1.3 एकूण	3062	673	3735	33327	20151	53478	36389	20824	57213
2	मालकीच्या प्रकारानुसार उद्योग									
	2.1 सहकारी	3	0	3	487	188	675	490	188	678
	2.2 सार्वजनिक	3	3	6	4919	850	5769	4922	853	5775
	2.3 खाजगी	3056	670	3726	27921	19113	47034	30977	19783	50760
3	मालकाचा विशेष सामाजिक गट (एकूण संस्थांची टक्केवारी)									
	3.1 अनुसूचित जाती	9.08	5.35	8.41	3.2	3.45	3.3	3.7	3.52	3.63
	3.2 अनुसूचित जमाती	23.51	61.96	30.44	3.61	1.88	2.33	4.37	3.82	4.17
4	जागेविरहित कार्यान्वित असलेल्या उद्योगांची एकूणसरी टक्केवारी	53.23	75.48	57.24	15.62	18.55	16.72	18.78	20.39	19.37
5	शक्तीवर चालणा-या उद्योगाची एकूण उद्योगांशी टक्केवारी	35.43	63.89	40.56	25.76	31.37	27.88	26.57	32.42	28.7
6	सर्वसाधारणपणे काम करणा-या कामगारांची संख्या									
	6.1 एकूण कामगार	10885	2378	13263	117365	86558	203923	128250	88936	217186
	6.2 वेतनावर काम करणारे कामगार	5281	868	6149	77907	60983	138890	83188	61851	145039
	6.3 वेतनावरील कामगारांची एकूण कामगारांशी टक्केवारी	48.52	36.50	46.36	66.38	70.45	68.11	64.86	69.55	66.78
	6.4 कामगारांची प्रति उद्योग सरासरी संख्या	4	4	4	4	4	4	4	4	4

टीप :- *कृषी उत्पादन व मळे वगळून कृषी संबंधित उद्योग, ** पगारावर एकही कर्मचारी नसलेले उद्योग

*** ज्या उद्योगाला कमीतकमी एकतरी व्यक्ती पगारावर काम करते असे उद्योग

आधार :- अर्थ व सांख्यिकी संचालनालय, महाराष्ट्र शासन, मुंबई (आर्थिक गणना-1998)

तक्ता क्रमांक: 9.6

प्रमुख उद्योग गटानुसार उद्योगांची आणि नियमित काम करणा-या कामगारांची संख्या

जिल्हा - रायगड

संदर्भ वर्ष - 1998.

अ. क्र.	उद्योग गट	ग्रामीण		नागरी		एकूण	
		उद्योग	कामगार	उद्योग	कामगार	उद्योग	कामगार
(1)	(2)	(3)	(4)	(5)	(6)	(7)	(8)
1	कृषी	3062	10835	673	2378	3735	13263
2	खनिज उत्पादन व खाणकाम	94	762	7	19	101	781
3	वस्तुनिर्माण	4483	44265	2421	26976	6904	71241
4	बीज, गॅस आणि पाणी पुरवठा	37	1092	21	635	58	1727
5	बांधकाम	833	3379	362	1471	1195	4850
6	घाऊक व्यापार	191	648	224	935	415	1583
7	किरकोळ व्यापार	11406	21991	8850	17059	20256	39050
8	उपाहारगृहे आणि हॉटेल्स	1628	5358	1103	5398	2731	10756
9	वाहनलूक	2551	3954	1844	4875	4395	8829
10	साठवण आणि गोदामविषयक	74	276	85	247	159	523
11	दळणवळण	384	935	352	862	736	1797
12	वित्तीय, विमा, स्थावर मालमत्ता आणि व्यावसायिक सेवा	579	2336	698	4349	1277	6685
13	सामूहिक, सामाजिक व व्यक्तिगत सेवा	11067	32369	4184	23732	15251	56101
14	इतर सेवा (इतरत्र वर्गीकरण न केलेल्या)	0	0	0	0	0	0
15	बिगर- कृषी उद्योग गट (एकूण)	33327	117365	20151	86558	53478	203923
सर्व प्रमुख उद्योग गट (एकूण)		36389	128250	20824	88936	57213	217186

आधार :- अर्थ व सांख्यिकी संचालनालय, महाराष्ट्र शासन, मुंबई (आर्थिक गणना -1998).

तक्ता क्रमांक - 9.7

महत्वाच्या उद्योग गटानुसार कृषी व बिगर - कृषी आस्थापनांची व त्यातील कामगारांची संख्या

जिल्हा - रायगड

संदर्भ वर्ष :1998

अ. क्र.	उद्योग गट संकेतांक	उद्योग गट	आस्थापना			आस्थापनेवरील कामगार		
			ग्रामीण	नागरी	एकूण	ग्रामीण	नागरी	एकूण
(1)	(2)	(3)	(4)	(5)	(6)	(7)	(8)	(9)
1	0	कृषी	1125	172	1297	10885	2378	13263
2	1	खाणकाम व दगडकाम	75	3	78	762	19	781
3	2 व 3	वस्तुनिर्माण	1785	1515	3300	44265	26976	71241
4	4	बीज,गॅस व पाणी पुरवठा	35	21	56	1092	635	1727
5	5	बांधकाम	225	151	376	3379	1471	4850
6	6	घाऊक व्यापार	95	142	237	648	935	1583
7	6	किरकोळ व्यापार	1977	2285	4262	21991	17059	39050
8	6	उपाहारगृहे व हॉटेल्स	826	734	1560	5358	5398	10756
9	7	वाहतूक	564	395	959	3954	4875	8829
10	7	साठवण व गोदाम विषयक	54	58	112	276	247	523
11	7	दळणवळण	255	172	427	935	862	1797
12	8	वित्तीय, विमा, स्थावर मालमत्ता आणि व्यावसायिक सेवा	406	437	843	2336	4349	6685
13	9	सामुहिक, सामाजिक व व्यक्तिगत सेवा	6116	2009	8125	32369	23732	56101
14	10	इतर	0	0	0	0	0	0
एकूण			13538	8094	21632	128250	88936	217186

आधार :- अर्थ व सांख्यिकी संचालनालय, महाराष्ट्र शासन, मुंबई (आर्थिक गणना-1998)

तक्ता क्रमांक - 10.1

शैक्षणिक संस्थांची (शाळा / महाविद्यालय इ.) संख्या

जिल्हा - रायगड

संदर्भ वर्ष: 2004-05

अ.क्र.	तालुका	बाब	प्राथमिक संस्था					माध्यमिक संस्था				
			शासकीय	स्थानिक संस्था	खाजगी		एकूण	शासकीय	स्थानिक संस्था	खाजगी		एकूण
					अनुदानित	विना अनुदानित				अनुदानित	विना अनुदानित	
(1)	(2)	(3)	(4)	(5)	(6)	(7)	(8)	(9)	(10)	(11)	(12)	(13)
1	ठरण	एकूण	1	63	4	9	77	-	-	11	1	12
		पैकी मुलींकरिता	-	1	-	-	1	-	-	-	-	-
2	पनवेल	एकूण	1	246	8	17	272	-	-	33	8	41
		पैकी मुलींकरिता	-	2	-	-	2	-	-	2	-	2
3	कर्जत	एकूण	4	239	0	0	243	-	-	17	6	23
		पैकी मुलींकरिता	-	-	-	-	-	-	-	-	-	-
	खालापूर	एकूण	0	170	4	15	189	-	1	13	4	18
		पैकी मुलींकरिता	-	1	-	-	1	-	-	-	-	-
5	पेण	एकूण	3	195	4	11	213	-	-	18	3	21
		पैकी मुलींकरिता	-	1	-	-	1	-	-	2	-	2
6	अलिबाग	एकूण	1	173	18	17	209	-	-	26	1	27
		पैकी मुलींकरिता	-	1	1	-	2	-	-	1	-	1
7	मुरूड	एकूण	0	10	1	3	14	-	-	9	1	10
		पैकी मुलींकरिता	-	-	-	-	-	-	-	-	-	-
8	रोहा	एकूण	1	233	3	2	239	-	1	16	7	24
		पैकी मुलींकरिता	-	1	-	-	1	-	-	-	-	-
9	सुधागड	एकूण	1	143	3	0	147	-	-	8	4	12
		पैकी मुलींकरिता	-	1	-	-	1	-	-	-	-	-
10	माणगांव	एकूण	0	285	3	11	299	-	-	31	5	36
		पैकी मुलींकरिता	-	1	-	1	2	-	-	-	-	-
11	तळ्या	एकूण	0	83	0	0	83	-	-	-	-	-
		पैकी मुलींकरिता	-	-	-	-	-	-	-	-	-	-
12	श्रीवर्धन	एकूण	0	114	0	3	117	-	-	13	1	14
		पैकी मुलींकरिता	-	1	-	-	1	-	-	-	-	-
13	म्हसळ	एकूण	0	112	2	1	115	-	-	12	-	12
		पैकी मुलींकरिता	-	1	-	-	1	-	-	-	-	-
14	महाड	एकूण	0	321	5	11	337	-	-	27	7	34
		पैकी मुलींकरिता	-	2	-	-	2	-	-	1	-	1
15	पोलादपूर	एकूण	0	145	0	1	146	-	-	14	-	14
		पैकी मुलींकरिता	-	-	-	-	-	-	-	-	-	-
एकूण जिल्हा		एकूण	12	2532	55	101	2700	-	2	248	48	298
		पैकी मुलींकरिता	-	13	1	1	15	-	-	6	-	6

अ.क्र	तालुका	बाब	उच्च माध्यमिक संस्था					महाविद्यालये (सर्व)					एकूण शैक्षणिक संस्था
			शासकीय	स्थानिक संस्था	खाजगी		एकूण	शासकीय	स्थानिक संस्था	खाजगी		एकूण	
					अनुदानित	विना अनुदानित				अनुदानित	विना अनुदानित		
(1)	(2)	(3)	(14)	(15)	(16)	(17)	(18)	(19)	(20)	(21)	(22)	(23)	(24)
1	उरण	एकूण	-	-	-	-	10	-	-	-	-	5	104
		पेकी मुलीकरिता	-	-	-	-	-	-	-	-	-	-	1
2	पनवेल	एकूण	-	-	-	-	18	-	-	-	-	6	337
		पेकी मुलीकरिता	-	-	-	-	-	-	-	-	-	-	4
3	कर्जात	एकूण	-	-	-	-	3	-	-	-	-	3	272
		पेकी मुलीकरिता	-	-	-	-	-	-	-	-	-	-	-
	खालापूर	एकूण	-	-	-	-	8	-	-	-	-	3	218
		पेकी मुलीकरिता	-	-	-	-	-	-	-	-	-	-	1
5	पेण	एकूण	-	-	-	-	4	-	-	-	-	5	243
		पेकी मुलीकरिता	-	-	-	-	-	-	-	-	-	-	3
6	अलिबाग	एकूण	-	-	-	-	9	-	-	-	-	4	249
		पेकी मुलीकरिता	-	-	-	-	-	-	-	-	-	-	3
7	मुरुड	एकूण	-	-	-	-	2	-	-	-	-	2	28
		पेकी मुलीकरिता	-	-	-	-	-	-	-	-	-	-	-
8	रोहा	एकूण	-	-	-	-	7	-	-	-	-	3	273
		पेकी मुलीकरिता	-	-	-	-	-	-	-	-	-	-	1
9	सुधागड	एकूण	-	-	-	-	2	-	-	-	-	3	164
		पेकी मुलीकरिता	-	-	-	-	-	-	-	-	-	-	1
10	माणगांव	एकूण	-	-	-	-	8	-	-	-	-	3	346
		पेकी मुलीकरिता	-	-	-	-	-	-	-	-	-	-	2
11	तळा	एकूण	-	-	-	-	1	-	-	-	-	2	86
		पेकी मुलीकरिता	-	-	-	-	-	-	-	-	-	-	-
12	श्रीवर्धन	एकूण	-	-	-	-	5	-	-	-	-	4	140
		पेकी मुलीकरिता	-	-	-	-	-	-	-	-	-	-	1
13	म्हसळ	एकूण	-	-	-	-	2	-	-	-	-	2	131
		पेकी मुलीकरिता	-	-	-	-	-	-	-	-	-	-	1
14	महाड	एकूण	-	-	-	-	8	-	-	-	-	3	382
		पेकी मुलीकरिता	-	-	-	-	-	-	-	-	-	-	3
15	पारलादपूर	एकूण	-	-	-	-	2	-	-	-	-	2	164
		पेकी मुलीकरिता	-	-	-	-	-	-	-	-	-	-	-
एकूण जिल्हा		एकूण	-	-	-	-	89	-	-	-	-	50	3137
		पेकी मुलीकरिता	-	-	-	-	-	-	-	-	-	-	21

आधार - 1) कुलसचिव, मुंबई विद्यापिठ, 2) शिक्षणधिकारी, (माध्यमिक)(प्राथमिक)राजिप, अलिबाग.

टीप - 1) माध्यमिक संस्थांमध्ये शासकीय संस्थांची विगतवारी उपलब्ध नाही.

2) उच्च माध्यमिक व महाविद्यालये यामध्ये शासकीय, स्थानिक, व खाजगी अशी विगतवारी उपलब्ध नाही.

अ. क्र.	तालुका	बाब	प्राथमिक शिक्षक					माध्यमिक शिक्षक				
			शासकीय	स्थानिक संस्था	खाजगी		एकूण	शासकीय	स्थानिक संस्था	खाजगी		एकूण
					अनुदानित	बिना अनुदानित				अनुदानित	बिना अनुदानित	
(1)	(2)	(3)	(4)	(5)	(6)	(7)	(8)	(9)	(10)	(11)	(12)	(13)
1	उरण	एकूण	5	99	20	59	183	-	-	321	99	420
		पैकी स्त्रिया	2	40	7	9	58	-	-	61	65	126
2	पनवेल	एकूण	8	1029	146	471	1654	-	-	742	131	873
		पैकी स्त्रिया	3	427	55	155	640	-	-	309	99	408
3	कर्जत	एकूण	32	546	0	0	578	-	-	267	84	351
		पैकी स्त्रिया	9	140	0	0	149	-	-	78	47	125
4	खालापूर	एकूण	0	478	38	93	609	-	27	341	179	547
		पैकी स्त्रिया	0	0	0	0	0	-	14	104	130	248
5	पेण	एकूण	28	761	45	57	891	-	-	509	61	570
		पैकी स्त्रिया	8	206	10	9	233	-	-	130	9	139
6	अलिबाग	एकूण	4	340	70	72	486	-	-	677	90	767
		पैकी स्त्रिया	2	112	18	8	140	-	-	245	58	303
7	मुरुड	एकूण	0	386	4	13	403	-	-	149	14	163
		पैकी स्त्रिया	0	0	2	0	2	-	-	39	8	47
8	रोहा	एकूण	17	645	19	9	690	-	11	357	104	472
		पैकी स्त्रिया	0	0	0	0	0	-	9	98	53	162
9	सुधागड	एकूण	5	409	38	0	452	-	-	169	20	189
		पैकी स्त्रिया	1	90	12	0	103	-	-	42	3	45
10	प्राणगांव	एकूण	10	738	4	55	807	-	-	600	99	699
		पैकी स्त्रिया	0	0	0	0	0	-	-	159	25	184
11	तळा	एकूण	0	229	0	5	234	-	-	-	-	-
		पैकी स्त्रिया	0	0	0	0	0	-	-	-	-	-
12	श्रीवर्धन	एकूण	2	312	0	13	327	-	-	223	55	278
		पैकी स्त्रिया	0	0	0	0	0	-	-	46	13	59
13	मरसळ	एकूण	0	295	8	6	309	-	-	137	6	143
		पैकी स्त्रिया	0	0	0	0	0	-	-	26	3	29
14	महाड	एकूण	0	807	16	32	855	-	-	472	114	586
		पैकी स्त्रिया	0	0	0	0	0	-	-	85	24	109
15	पोलादपूर	एकूण	0	286	0	7	293	-	-	169	-	169
		पैकी स्त्रिया	0	0	0	2	2	-	-	30	-	30
एकूण जिल्हा		एकूण	111	7360	408	892	8771	-	38	5133	1056	6227
		पैकी स्त्रिया	25	1015	104	183	1327	-	23	1452	539	2014

अ. क्र.	तालुका	बाब	उच्च माध्यमिक शिक्षक					महाविद्यालयातील शिक्षक (सर्व)					एकूण
			शासकीय	स्थानिक संस्था	खाजगी		एकूण	शासकीय	स्थानिक संस्था	खाजगी		एकूण	
					अनुदानित	विना अनुदानित				अनुदानित	विना अनुदानित		
(1)	(2)	(3)	(14)	(15)	(16)	(17)	(18)	(19)	(20)	(21)	(22)	(23)	(24)
1	उरण	एकूण	-	-	-	-	70	-	-	-	-	39	712
		पैकी स्त्रिया	-	-	-	-	-	-	-	-	-	-	184
2	पनवेल	एकूण	-	-	-	-	142	-	-	-	-	101	2770
		पैकी स्त्रिया	-	-	-	-	-	-	-	-	-	-	1048
3	कर्जत	एकूण	-	-	-	-	30	-	-	-	-	21	980
		पैकी स्त्रिया	-	-	-	-	-	-	-	-	-	-	274
4	खालापूर	एकूण	-	-	-	-	65	-	-	-	-	44	1265
		पैकी स्त्रिया	-	-	-	-	-	-	-	-	-	-	248
5	पेण	एकूण	-	-	-	-	40	-	-	-	-	52	1553
		पैकी स्त्रिया	-	-	-	-	-	-	-	-	-	-	372
6	अलिबाग	एकूण	-	-	-	-	79	-	-	-	-	56	1388
		पैकी स्त्रिया	-	-	-	-	-	-	-	-	-	-	443
7	मुरुड	एकूण	-	-	-	-	13	-	-	-	-	9	588
		पैकी स्त्रिया	-	-	-	-	-	-	-	-	-	-	49
8	रोहा	एकूण	-	-	-	-	56	-	-	-	-	35	1253
		पैकी स्त्रिया	-	-	-	-	-	-	-	-	-	-	162
9	सुधागड	एकूण	-	-	-	-	14	-	-	-	-	20	675
		पैकी स्त्रिया	-	-	-	-	-	-	-	-	-	-	148
10	माणगांव	एकूण	-	-	-	-	26	-	-	-	-	18	1550
		पैकी स्त्रिया	-	-	-	-	-	-	-	-	-	-	184
11	तळा	एकूण	-	-	-	-	11	-	-	-	-	10	255
		पैकी स्त्रिया	-	-	-	-	-	-	-	-	-	-	-
12	श्रीवर्धन	एकूण	-	-	-	-	14	-	-	-	-	20	639
		पैकी स्त्रिया	-	-	-	-	-	-	-	-	-	-	59
13	न्हसळ	एकूण	-	-	-	-	14	-	-	-	-	9	475
		पैकी स्त्रिया	-	-	-	-	-	-	-	-	-	-	29
14	महाड	एकूण	-	-	-	-	27	-	-	-	-	19	1487
		पैकी स्त्रिया	-	-	-	-	-	-	-	-	-	-	109
15	पोलादपूर	एकूण	-	-	-	-	8	-	-	-	-	11	481
		पैकी स्त्रिया	-	-	-	-	-	-	-	-	-	-	32
एकूण जिल्हा		एकूण	-	-	-	-	609	-	-	-	-	464	16071
		पैकी स्त्रिया	-	-	-	-	-	-	-	-	-	-	3341

आधार - कुळ सचिव, मुंबई विद्यापीठ, 1) शिक्षणाधिकारी, (माध्यमिक) (प्राथमिक) राजिप. अलिबाग.

टिप - 1) माध्यमिक संस्थांमध्ये शासकीय शिक्षकांची विगतवारी उपलब्ध नाही.

2) उच्च माध्यमिक व महाविद्यालये यामध्ये शासकीय, स्थानिक, व खाजगी अशी विगतवारी उपलब्ध नाही.

राज्या क्रमांक - 10.3
शैक्षणिक संस्थानील विद्यार्थी संख्या

जिल्हा - रायगड

संदर्भ वर्ष: 2004-05

अ.क्र.	तालुका	बाब	प्राथमिक विद्यार्थी					माध्यमिक विद्यार्थी				
			शासकीय	स्थानिक संस्था	खाजगी		एकूण	शासकीय	स्थानिक संस्था	खाजगी		एकूण
					अनुदानित	बिना अनुदानित				अनुदानित	बिना अनुदानित	
(1)	(2)	(3)	(4)	(5)	(6)	(7)	(8)	(9)	(10)	(11)	(12)	(13)
1	उरण	एकूण	289	10101	4085	4707	19182	-	-	6282	3834	10116
		पैकी मुली	145	5100	1809	2055	9119	-	-	2023	1897	3920
2	पनवेल	एकूण	30555	20056	15279	68666	134556	-	-	29273	7877	37150
		पैकी मुली	15170	14383	5236	32849	67638	-	-	11940	2894	14834
3	कर्जत	एकूण	1002	23103	3432	2517	30054	-	-	5412	2636	8048
		पैकी मुली	351	11367	1422	1072	14212	-	-	2144	1299	3443
4	खालापूर	एकूण	0	14326	7251	7250	28827	-	1130	7798	6124	15052
		पैकी मुली	0	7114	3505	3145	13764	-	601	2972	1602	5175
5	वेण	एकूण	729	15129	2378	6465	24701	-	-	9409	1694	11103
		पैकी मुली	278	7303	1265	2942	11788	-	-	3540	1240	4780
6	अलिबाग	एकूण	351	14725	11082	3955	30113	-	-	15678	2206	17884
		पैकी मुली	105	7275	5203	1781	14364	-	-	5700	1738	7438
7	मुसूद	एकूण	0	8396	1638	878	10912	-	-	4018	1693	5911
		पैकी मुली	0	4184	686	396	5266	-	-	2012	759	2771
8	रोहा	एकूण	325	17689	4703	1756	24473	-	221	6334	4318	11073
		पैकी मुली	141	9127	2253	706	12227	-	104	1359	1605	3068
9	सुधागड	एकूण	126	7448	2968	475	11017	-	-	1468	2770	4238
		पैकी मुली	52	3620	1312	209	5193	-	-	536	1296	1832
10	माणसान	एकूण	61	17127	6226	1948	25362	-	-	13041	4640	17681
		पैकी मुली	21	8473	2991	776	12261	-	-	4740	1764	6504
11	तळा	एकूण	0	6189	1327	153	7669	-	-	-	-	-
		पैकी मुली	0	3056	583	70	3709	-	-	-	-	-
12	श्रीवर्धन	एकूण	58	8379	3945	1355	13737	-	-	6235	2114	8349
		पैकी मुली	36	4979	1838	571	7424	-	-	2036	1209	3245
13	म्हसळ	एकूण	0	8192	1708	387	10287	-	-	3569	189	3758
		पैकी मुली	0	4085	870	143	5098	-	-	1798	34	1832
14	महाड	एकूण	0	19841	4840	2339	27020	-	-	7941	3394	11335
		पैकी मुली	0	10020	2267	847	13134	-	-	2140	1479	3619
15	पोलादपूर	एकूण	0	5783	1793	152	7728	-	-	3549	298	3847
		पैकी मुली	0	2810	813	69	3692	-	-	1580	98	1658
एकूण जिल्हा		एकूण	33496	196484	72655	103003	405638	-	1351	120207	43987	165545
		पैकी मुली	16299	102896	32053	47641	198889	-	705	44520	18914	64119

जिल्हा - रायगड

संदर्भ वर्ष: 2004-05

अ.क्र	तालुका	बाब	उच्च माध्यमिक विद्यार्थी					महाविद्यालयातील विद्यार्थी (सर्व)					एकूण
			शासकीय	स्थानिक संस्था	खाजगी		एकूण	शासकीय	स्थानिक संस्था	खाजगी		एकूण	
					अनुदानित	विना अनुदानित				अनुदानित	विना अनुदानित		
(1)	(2)	(3)	(14)	(15)	(16)	(17)	(18)	(19)	(20)	(21)	(22)	(23)	(24)
1	उरण	एकूण	-	-	-	-	2461	-	-	-	-	1686	33445
		पैकी मुली	-	-	-	-	-	-	-	-	-	-	13039
2	पनवेल	एकूण	-	-	-	-	7293	-	-	-	-	3240	182239
		पैकी मुली	-	-	-	-	-	-	-	-	-	-	82472
3	कर्जत	एकूण	-	-	-	-	1638	-	-	-	-	701	40441
		पैकी मुली	-	-	-	-	-	-	-	-	-	-	17655
4	खालापूर	एकूण	-	-	-	-	3199	-	-	-	-	1943	49021
		पैकी मुली	-	-	-	-	-	-	-	-	-	-	18939
5	पेण	एकूण	-	-	-	-	2187	-	-	-	-	1975	39966
		पैकी मुली	-	-	-	-	-	-	-	-	-	-	16568
6	अलिबाग	एकूण	-	-	-	-	3722	-	-	-	-	2489	54208
		पैकी मुली	-	-	-	-	-	-	-	-	-	-	21802
7	मुरूड	एकूण	-	-	-	-	574	-	-	-	-	453	17950
		पैकी मुली	-	-	-	-	-	-	-	-	-	-	8037
8	रोहा	एकूण	-	-	-	-	1821	-	-	-	-	1083	38450
		पैकी मुली	-	-	-	-	-	-	-	-	-	-	15295
9	सुधागड	एकूण	-	-	-	-	755	-	-	-	-	752	16762
		पैकी मुली	-	-	-	-	-	-	-	-	-	-	7025
10	माणगांव	एकूण	-	-	-	-	2028	-	-	-	-	683	45754
		पैकी मुली	-	-	-	-	-	-	-	-	-	-	18765
11	तळा	एकूण	-	-	-	-	314	-	-	-	-	193	8176
		पैकी मुली	-	-	-	-	-	-	-	-	-	-	3709
12	श्रीवर्धन	एकूण	-	-	-	-	999	-	-	-	-	290	23375
		पैकी मुली	-	-	-	-	-	-	-	-	-	-	10669
13	रहसळा	एकूण	-	-	-	-	447	-	-	-	-	367	14859
		पैकी मुली	-	-	-	-	-	-	-	-	-	-	6930
14	महाद	एकूण	-	-	-	-	2086	-	-	-	-	1014	41455
		पैकी मुली	-	-	-	-	-	-	-	-	-	-	16753
15	पोलादपूर	एकूण	-	-	-	-	412	-	-	-	-	343	12330
		पैकी मुली	-	-	-	-	-	-	-	-	-	-	5350
एकूण जिल्हा		एकूण	-	-	-	-	30036	-	-	-	-	17212	618431
		पैकी मुली	-	-	-	-	-	-	-	-	-	-	263008

आधार - 1) कुळसचिव, मुंबई विद्यापीठ 2) शिक्षणाधिकारी, (माध्यमिक) (प्राथमिक) राजिप, अलिबाग.

-टीप -1) माध्यमिक शाळांमध्ये शासकीय विद्यार्थ्यांची विगतवारी उपलब्ध नाही.

2) उच्च माध्यमिक व महाविद्यालयांमध्ये शासकीय, स्थानिक, व खाजगी अशी विगतवारी उपलब्ध नाही.

तक्ता कर्मांक - 10.4
शैक्षणिक संस्थांतील अनुसूचित जातीच्या विद्यार्थ्यांची संख्या

जिल्हा - रायगड

संदर्भ वर्ष: 2004-05

अ.क्र.	तालुका	दाख	प्राथमिक विद्यार्थी					माध्यमिक विद्यार्थी				
			शासकीय	स्थानिक संस्था	खाजगी		एकूण	शासकीय	स्थानिक संस्था	खाजगी		एकूण
					अनुदानित	विना अनुदानित				अनुदानित	विना अनुदानित	
(1)	(2)	(3)	(4)	(5)	(6)	(7)	(8)	(9)	(10)	(11)	(12)	(13)
1	उरण	एकूण	1	684	138	123	996	-	-	225	102	427
		पैकी मुली	1	341	88	58	488	-	-	195	51	246
2	पनवेल	एकूण	0	3766	1720	614	6100	-	-	548	205	753
		पैकी मुली	0	1846	808	281	2935	-	-	212	91	303
3	कर्जत	एकूण	7	1448	271	140	1866	-	-	407	106	513
		पैकी मुली	2	753	120	56	931	-	-	199	86	285
4	खालापूर	एकूण	0	1759	777	315	2851	-	31	449	101	581
		पैकी मुली	0	897	363	109	1369	-	13	195	70	278
5	पेण	एकूण	0	597	315	171	1083	-	-	422	198	620
		पैकी मुली	0	294	123	76	493	-	-	188	67	255
6	अलिबाग	एकूण	2	419	118	533	1072	-	-	335	108	443
		पैकी मुली	0	189	65	247	501	-	-	210	69	279
7	मुरूड	एकूण	0	341	85	0	426	-	-	425	110	535
		पैकी मुली	0	188	43	0	231	-	-	177	58	235
8	रोहा	एकूण	0	876	364	65	1305	-	21	455	247	723
		पैकी मुली	0	443	167	27	637	-	9	209	60	278
9	सुधागड	एकूण	0	449	177	23	649	-	-	435	103	538
		पैकी मुली	0	221	81	6	308	-	-	155	64	219
10	माणगांव	एकूण	17	1532	733	204	2486	-	-	634	211	845
		पैकी मुली	4	762	334	92	1192	-	-	252	58	310
11	ताळा	एकूण	0	660	153	16	829	-	-	-	-	-
		पैकी मुली	0	341	66	7	414	-	-	-	-	-
12	श्रीवर्धन	एकूण	0	474	184	14	672	-	-	343	104	447
		पैकी मुली	0	219	93	5	317	-	-	171	46	217
13	म्हसळ	एकूण	0	634	130	8	772	-	-	327	106	433
		पैकी मुली	0	330	67	1	398	-	-	176	42	218
14	महाड	एकूण	0	1979	273	644	2896	-	-	605	248	853
		पैकी मुली	0	987	240	559	1786	-	-	255	90	345
15	पोलादपूर	एकूण	0	494	185	22	701	-	-	432	98	530
		पैकी मुली	0	245	87	10	342	-	-	132	56	188
एकूण जिल्हा		एकूण	27	16112	5673	2892	24704	-	52	6142	2047	8241
		पैकी मुली	7	8056	2745	1534	12342	-	22	2726	908	3656

अ.क्र.	तालुका	बाब	सर्व माध्यमिक विद्यार्थी					महाविद्यालयातील विद्यार्थी (सर्व) अ. जा.					एकूण
			शासकीय	स्थानिक संस्था	खाजगी		एकूण	शासकीय	स्थानिक संस्था	खाजगी		एकूण	
					अनुदानित	बिना अनुदानित				अनुदानित	बिना अनुदानित		
(1)	(2)	(3)	(14)	(15)	(16)	(17)	(18)	(19)	(20)	(21)	(22)	(23)	(24)
1	उरण	एकूण	-	-	-	-	-	-	-	-	-	-	1423
		पैकी मुली	-	-	-	-	-	-	-	-	-	-	-
2	पनवेल	एकूण	-	-	-	-	-	-	-	-	-	-	6853
		पैकी मुली	-	-	-	-	-	-	-	-	-	-	-
3	कर्जत	एकूण	-	-	-	-	-	-	-	-	-	-	2379
		पैकी मुली	-	-	-	-	-	-	-	-	-	-	-
4	खालापूर	एकूण	-	-	-	-	-	-	-	-	-	-	3432
		पैकी मुली	-	-	-	-	-	-	-	-	-	-	-
5	पेण	एकूण	-	-	-	-	-	-	-	-	-	-	1703
		पैकी मुली	-	-	-	-	-	-	-	-	-	-	-
6	अलिबाग	एकूण	-	-	-	-	-	-	-	-	-	-	1515
		पैकी मुली	-	-	-	-	-	-	-	-	-	-	-
7	मुरूड	एकूण	-	-	-	-	-	-	-	-	-	-	961
		पैकी मुली	-	-	-	-	-	-	-	-	-	-	-
8	रोहा	एकूण	-	-	-	-	-	-	-	-	-	-	2028
		पैकी मुली	-	-	-	-	-	-	-	-	-	-	-
9	सुधागड	एकूण	-	-	-	-	-	-	-	-	-	-	1187
		पैकी मुली	-	-	-	-	-	-	-	-	-	-	-
10	माणगांव	एकूण	-	-	-	-	-	-	-	-	-	-	3331
		पैकी मुली	-	-	-	-	-	-	-	-	-	-	-
11	तळा	एकूण	-	-	-	-	-	-	-	-	-	-	829
		पैकी मुली	-	-	-	-	-	-	-	-	-	-	-
12	श्रीवर्धन	एकूण	-	-	-	-	-	-	-	-	-	-	1119
		पैकी मुली	-	-	-	-	-	-	-	-	-	-	-
13	म्हसळ	एकूण	-	-	-	-	-	-	-	-	-	-	1205
		पैकी मुली	-	-	-	-	-	-	-	-	-	-	-
14	महाड	एकूण	-	-	-	-	-	-	-	-	-	-	3749
		पैकी मुली	-	-	-	-	-	-	-	-	-	-	-
15	पोलादपूर	एकूण	-	-	-	-	-	-	-	-	-	-	1231
		पैकी मुली	-	-	-	-	-	-	-	-	-	-	-
एकूण जिल्हा		एकूण	-	-	-	-	-	-	-	-	-	-	32945
		पैकी मुली	-	-	-	-	-	-	-	-	-	-	-

टिप - 1) उच्च माध्यमिक व महाविद्यालयीन विद्यार्थ्यांची विगतवारी व अ.जातीची आकडेवारी उपलब्ध नाही. माध्यमिक शाळांमध्ये अनु.जातीच्या विद्यार्थ्यांची विगतवारी उपलब्ध नाही.

2)

आधार - 1) कुल सचिव, मुंबई विद्यापीठ 2) शिक्षणाधिकारी (माध्यमिक) (प्राथमिक) राजिप, अलिबाग

जिल्हा -

अ.क्र.	तालुका	बाब	प्राथमिक विद्यार्थी					माध्यमिक विद्यार्थी				
			शासकीय	स्थानिक संस्था	खाजगी		एकूण	शासकीय	स्थानिक संस्था	खाजगी		एकूण
					अनुदानित	विना				अनुदानित	विना	
(1)	(2)	(3)	(4)	(5)	(6)	(7)	(8)	(9)	(10)	(11)	(12)	(13)
1	उरण	एकूण	23	734	261	61	1079	-	-	98	67	165
		पैकी मुली	9	359	120	27	515	-	-	70	24	94
2	पनवेल	एकूण	0	4240	1320	251	5811	-	-	265	78	343
		पैकी मुली	0	2140	554	119	2813	-	-	162	33	195
3	कर्जत	एकूण	901	6792	652	129	8474	-	-	304	96	400
		पैकी मुली	303	3233	196	66	3798	-	-	149	44	193
4	खालापूर	एकूण	0	3641	811	193	4645	-	19	273	81	373
		पैकी मुली	0	1647	360	88	2095	-	4	94	39	137
5	पेण	एकूण	718	4189	670	25	5602	-	-	207	69	276
		पैकी मुली	277	1778	267	7	2329	-	-	85	28	113
6	अलिबाग	एकूण	316	3866	257	1062	5501	-	-	245	67	312
		पैकी मुली	89	1938	171	495	2692	-	-	65	29	94
7	मुरुड	एकूण	0	797	218	0	1015	-	-	223	58	281
		पैकी मुली	0	697	101	0	798	-	-	55	26	81
8	रोहा	एकूण	318	3689	357	91	4455	-	11	209	80	300
		पैकी मुली	140	1627	194	29	1990	-	5	79	24	108
9	सुधागड	एकूण	128	2781	1075	19	4001	-	-	219	71	290
		पैकी मुली	74	1351	404	8	1837	-	-	44	23	67
10	माजगाव	एकूण	12	2263	507	43	2825	-	-	207	78	285
		पैकी मुली	3	1084	203	19	1309	-	-	95	29	124
11	तळा	एकूण	0	614	44	3	661	-	-	-	-	-
		पैकी मुली	0	298	13	1	312	-	-	-	-	-
12	श्रीवर्धन	एकूण	11	1327	243	0	1581	-	-	205	65	270
		पैकी मुली	9	624	105	0	739	-	-	69	24	89
13	म्हसळ	एकूण	0	714	47	10	771	-	-	206	73	279
		पैकी मुली	0	362	28	6	396	-	-	71	29	100
14	महाड	एकूण	0	1307	713	18	2038	-	-	219	71	290
		पैकी मुली	0	608	182	13	803	-	-	102	28	130
15	पोलादपूर	एकूण	0	344	49	1	394	-	-	209	75	284
		पैकी मुली	0	170	17	1	188	-	-	95	31	126
एकूण जिल्हा		एकूण	2425	37298	7224	1906	48853	-	30	3089	1029	4148
		पैकी मुली	903	17916	2916	879	22614	-	9	1231	411	1651

तक्ता क्रमांक - 10.5 (पुढे चालू)

जिल्हा -

संदर्भ वर्ष 2004-05

अ.क्र	तालुका	बाब	उच्च माध्यमिक विद्यार्थी (अनु.जमाती)					महाविद्यालयातील विद्यार्थी (सर्व)(अनु.जमाती)					एकूण
			शासकरीय	स्थानिक संस्था	खाजगी		एकूण	शासकरीय	स्थानिक संस्था	खाजगी		एकूण	
					अनुदानित	विना				अनुदानित	विना		
(1)	(2)	(3)	(14)	(15)	(16)	(17)	(18)	(19)	(20)	(21)	(22)	(23)	(24)
1	उरण	एकूण	-	-	-	-	-	-	-	-	-	-	1244
		पैकी मुली	-	-	-	-	-	-	-	-	-	-	-
2	पनवेल	एकूण	-	-	-	-	-	-	-	-	-	-	6154
		पैकी मुली	-	-	-	-	-	-	-	-	-	-	-
3	करजत	एकूण	-	-	-	-	-	-	-	-	-	-	8874
		पैकी मुली	-	-	-	-	-	-	-	-	-	-	-
4	खालापूर	एकूण	-	-	-	-	-	-	-	-	-	-	5018
		पैकी मुली	-	-	-	-	-	-	-	-	-	-	-
5	पेण	एकूण	-	-	-	-	-	-	-	-	-	-	5878
		पैकी मुली	-	-	-	-	-	-	-	-	-	-	-
6	अलिबाग	एकूण	-	-	-	-	-	-	-	-	-	-	5813
		पैकी मुली	-	-	-	-	-	-	-	-	-	-	-
7	मुरुड	एकूण	-	-	-	-	-	-	-	-	-	-	1296
		पैकी मुली	-	-	-	-	-	-	-	-	-	-	-
8	रोहा	एकूण	-	-	-	-	-	-	-	-	-	-	4755
		पैकी मुली	-	-	-	-	-	-	-	-	-	-	-
9	सुधागढ	एकूण	-	-	-	-	-	-	-	-	-	-	4291
		पैकी मुली	-	-	-	-	-	-	-	-	-	-	-
10	माणगाव	एकूण	-	-	-	-	-	-	-	-	-	-	3110
		पैकी मुली	-	-	-	-	-	-	-	-	-	-	-
11	तळ	एकूण	-	-	-	-	-	-	-	-	-	-	661
		पैकी मुली	-	-	-	-	-	-	-	-	-	-	-
12	श्रीवर्धन	एकूण	-	-	-	-	-	-	-	-	-	-	1851
		पैकी मुली	-	-	-	-	-	-	-	-	-	-	-
13	म्हसळ	एकूण	-	-	-	-	-	-	-	-	-	-	1050
		पैकी मुली	-	-	-	-	-	-	-	-	-	-	-
14	महाड	एकूण	-	-	-	-	-	-	-	-	-	-	2328
		पैकी मुली	-	-	-	-	-	-	-	-	-	-	-
15	पोलादपूर	एकूण	-	-	-	-	-	-	-	-	-	-	678
		पैकी मुली	-	-	-	-	-	-	-	-	-	-	-
एकूण जिल्हा		एकूण	-	-	-	-	-	-	-	-	-	-	53001
		पैकी मुली	-	-	-	-	-	-	-	-	-	-	-

टीप - 1) उच्च माध्यमिक व महाविद्यालयांची अनु.जमातीच्या विद्यार्थ्यांची आकडेवारी उपलब्ध नाही.

2) माध्यमिक शाळांमध्ये अनु.जमातीच्या विद्यार्थ्यांची आकडेवारी उपलब्ध नाही.

आधार - 1) कुळ सचिव, मुंबई विद्यापिठ, 2) शिक्षणाधिकारी(माध्य.) (प्राथमिक) राजप, अलिबाग.

शारीरिक शिक्षण महाविद्यालये, क्रीडांगणे, क्रीडा संस्था आणि क्रीडा शिष्यवृत्तीधारक

जिल्हा- रायगड

संदर्भ वर्ष-2004-05

अ. क्र.	तालुका	शारीरिक शिक्षण महाविद्यालये (संख्या)	अधिकृत क्रीडांगणे, व्यायाम शाळा (संख्या)		खेळाच्या स्टेडियमची संख्या	अधिकृत जलतरण तलाव (संख्या)	वर्षात घेतलेली क्रीडा प्रशिक्षण शिबिरे (संख्या)	राज्यपातळीवर निवड झालेल्या खेळाडूंची संख्या		क्रीडा शिष्यवृत्ती धारकांची संख्या	
			क्रीडांगणे	व्यायाम शाळा				एकूण	पैकी मुली	एकूण	पैकी मुली
(1)	(2)	(3)	(4)	(5)	(6)	(7)	(8)	(9)	(10)	(11)	(12)
1	उरण	-	2	-	-	-	-	1	1	-	-
2	पनवेल	1	7	-	1	-	-	2	-	-	-
3	कर्जत	-	1	1	-	-	-	-	-	-	-
4	खालापूर	-	5	4	2	1	-	2	-	-	-
5	पेण	-	3	1	-	-	2	-	-	-	-
6	अलिबाग	-	3	3	1	1	2	2	-	-	-
7	मुरुड	-	1	1	-	-	-	-	-	-	-
8	रोहा	-	2	4	1	2	2	1	1	-	-
9	सुधागड	-	1	1	-	-	-	-	-	-	-
10	माणगांव	-	2	6	-	-	-	1	1	-	-
11	तळा	-	1	4	-	-	-	-	-	-	-
12	श्रीवर्धन	-	1	3	-	-	-	-	-	-	-
13	म्हसळा	-	1	2	-	-	-	-	-	-	-
14	महाड	-	3	6	-	-	-	-	-	-	-
15	पोलादपूर	-	1	2	-	-	-	-	-	-	-
जिल्हा एकूण		1	34	38	5	4	6	9	3	0	0

आधार - जिल्हा क्रीडा अधिकारी, रायगड.

तक्ता क्रमांक - 10.7

इयत्तानिहाय विद्यार्थ्यांची संख्या

जिल्हा - रायगड

संदर्भ वर्ष - 30 सप्टेंबर, 2005

अ. क्र.	तालुका	इयत्ता						
		1 ली	2 री	3 री	4 थी	5 वी	6 वी	7 वी
	(2)	(3)	(4)	(5)	(6)	(7)	(8)	(9)
1	उरण	3221	2765	2274	2275	2177	2484	1680
2	पनवेल	12676	10493	9979	9813	9434	8368	7873
3	कर्जत	5625	4626	4559	4300	4080	3663	3201
4	खालापूर	5166	4238	4070	3976	4113	3734	3489
5	पेण	4777	3856	3872	3738	3372	3260	3669
6	अलिबाग	4839	4271	5578	4282	4373	4118	4010
7	मुरुड	1727	1493	1614	1601	1584	1516	1377
8	रोहा	4367	3579	4168	3309	3264	3164	2793
9	सुधागड	2720	1607	1490	1356	1399	1194	1191
10	माणगांव	4367	3672	3707	3546	3463	3276	3231
11	तळा	1339	1111	1175	1095	1067	1004	878
12	श्रीवर्धन	2029	2101	1977	2054	1913	2008	2035
13	म्हसळा	1752	1481	1473	1365	1441	1332	1332
14	महाड	4744	4068	4122	4011	2467	3866	3661
15	पोलादपूर	1329	1071	1129	1080	1113	1036	970
एकूण जिल्हा		60678	50432	51187	47801	45260	44023	41390

तक्ता क्रमांक - 10.7 (पुढे चालू)

जिल्हा - रायगड

अ. क्र.	तालुका	इयत्ता					
		8 वी	9 वी	10 वी	11 वी	12 वी	एकूण
	(2)	(10)	(11)	(12)	(13)	(14)	(15)
1	उरण	2502	2699	2051	1115	1346	26589
2	पनवेल	8943	7620	5465	3788	3505	97957
3	कर्जत	3171	2761	2739	787	851	40363
4	खालापूर	3599	3184	2259	1583	1616	41027
5	पेण	2745	2864	1905	1153	1034	36245
6	अलिबाग	4272	4158	2696	1855	1867	46319
7	मुरुड	1352	1260	796	311	363	14994
8	रोहा	3009	2807	1434	934	887	33715
9	सुधागड	1165	1150	816	352	403	14843
10	माणगांव	3568	3395	1983	1126	1216	36550
11	तळा	0	0	0	0	0	7669
12	श्रीवर्धन	1617	1486	1004	557	442	19223
13	म्हसळा	1025	1026	756	241	206	13430
14	महाड	3511	3339	2129	1036	1050	38004
15	पोलादपूर	941	1009	631	211	197	10717
एकूण जिल्हा		41420	38758	26664	15049	14983	477645

आधार - शिक्षणाधिकारी (माध्यमिक)(प्राथमिक) राजिप, अलिबाग.

तक्ता क्रमांक - 11.1

सार्वजनिक व शासन सहाय्यीत वैद्यकीय सुविधांची माहिती

जिल्हा - रायगड

संदर्भ वर्ष: 2004-05

अ. क्र.	तालुका	संख्या						
		रुग्णालय	दवाखाने	प्रसूतिगृहे	प्राथमिक आरोग्य केंद्रे	उपकेंद्रे	डॉक्टर व वैद्य	परिचारिका
(1)	(2)	(3)	(4)	(5)	(6)	(7)	(8)	(9)
1	उरण	1	6	5	1	8	6	16
2	पनवेल	1	1	1	5	32	14	42
3	कर्जत	3	0	1	6	38	20	56
4	खालापूर	2	1	1	4	18	10	29
5	पेण	1	0	1	4	29	17	46
	अलिबाग	2	3	1	5	32	37	110
7	मुरुड	0	1	2	2	12	6	18
8	रोहा	1	0	0	3	21	11	32
9	सुधागड	0	1	0	2	14	5	19
10	मामगांव	1	0	0	6	26	25	59
11	तळा	0	0	0	1	5	2	6
12	श्रीवर्धन	2	3	0	2	7	14	25
13	म्हसळा	0	2	0	3	9	7	13
14	महाड	1	0	0	6	27	18	42
15	पोलादपूर	1	0	0	2	8	8	17
	एकूण जिल्हा	16	18	12	52	286	200	530

तक्ता क्रमांक - 11.1

सार्वजनिक व शासन सहाय्यीत वैद्यकीय सुविधांची माहिती

2004-05

जिल्हा - रायगड

संदर्भ वर्ष:

अ. क्र.	तालुका	खाटांची संख्या			उपचार केलेले आंतररुग्ण (00)			उपचार केलेले बाह्यरुग्ण (00)		
		एकूण	एकूण पैकी स्त्रियांसाठी	एकूण पैकी मुलांसाठी	पुरुष	स्त्रिया	मुले	पुरुष	स्त्रिया	मुले
(1)	(2)	(10)	(11)	(12)	(13)	(14)	(15)	(16)	(17)	(18)
1	उरण	36	16	5	11	30	3	162	154	106
2	पनवेल	52	23	16	41	55	2	289	366	174
3	कर्जत	76	24	22	21	10	12	387	465	146
4	खालापूर	48	23	15	51	103	1	103	119	76
5	पेण	68	22	16	12	60	9	444	512	121
	अलिबाग	272	156	30	18	91	56	445	519	140
7	मुरुड	40	15	12	38	4	2	100	977	418
8	रोहा	44	17	14	19	8	3	250	274	173
9	सुधागड	10	4	6	19	9	0	129	120	19
10	माणगांव	132	55	32	60	82	40	336	378	274
11	तळा	4	1	3	48	2	1	60	70	86
12	श्रीवर्धन	40	13	12	29	6	2	106	146	103
13	म्हसळा	14	4	10	27	1	0	126	151	56
14	महाड	56	17	24	10	7	5	257	305	176
15	पोलादपूर	40	13	12	6	3	3	168	200	61
	एकूण जिल्हा	932	403	229	410	471	139	3362	4756	2129

आधार -1) जिल्हा शल्य चिकित्सक, सामान्य रुग्णालय, रायगड

2) जिल्हा आरोग्य अधिकारी, जिल्हा परिषद, रायगड

3) आरोग्य अधिकारी, महानगरपालिका/ नगर परिषद/ कटक मंडळ

तक्ता क्रमांक - 11.2

नोंदणी केलेल्या जन्म-मृत्यूंची संख्या

जिल्हा - रायगड

संदर्भ वर्ष: 2003

अ. क्र.	तालुका	एकूण/ ग्रामीण/ नागरी	नोंदलेल्या जन्मांची संख्या			नोंदलेल्या मृत्यूंची संख्या			बाल मृत्यूंची संख्या		
			पुरुष	स्त्रिया	एकूण	पुरुष	स्त्रिया	एकूण	पुरुष	स्त्रिया	एकूण
(1)	(2)	(3)	(4)	(5)	(6)	(7)	(8)	(9)	(10)	(11)	(12)
1	उरण	एकूण	1371	1115	2486	422	276	698	11	8	19
		ग्रामीण	792	601	1393	327	224	551	10	4	14
		नागरी	579	514	1093	95	52	147	1	4	5
2	पनवेल	एकूण	5343	4120	9463	1772	864	2636	92	62	154
		ग्रामीण	2382	1722	4104	1105	509	1614	29	22	51
		नागरी	2961	2398	5359	667	355	1022	63	40	103
3	कर्जत	एकूण	1989	1688	3677	639	407	1046	54	48	102
		ग्रामीण	931	890	1821	440	319	759	50	37	87
		नागरी	1058	798	1856	199	88	287	4	11	15
4	खालापूर	एकूण	2054	1660	3714	681	372	1053	56	36	95
		ग्रामीण	830	634	1464	450	240	690	44	19	63
		नागरी	1224	1026	2250	231	132	363	15	17	32
5	पेण	एकूण	1938	1566	3504	725	417	1142	19	31	50
		ग्रामीण	1263	1016	2279	556	335	891	16	28	44
		नागरी	675	550	1225	169	82	251	3	3	6
6	अलिबाग	एकूण	2507	2088	4595	1042	576	1618	102	72	174
		ग्रामीण	1089	857	1946	687	379	1066	10	5	15
		नागरी	1418	1231	2649	355	197	552	92	67	159
7	मुरुड	एकूण	664	520	1184	331	178	509	14	15	29
		ग्रामीण	411	299	710	269	137	406	11	13	24
		नागरी	253	221	474	62	41	103	3	2	5
8	रोहा	एकूण	2017	1679	3696	581	319	900	22	26	48
		ग्रामीण	978	867	1845	446	254	700	19	18	37
		नागरी	1039	812	1851	135	65	200	3	8	11

तक्ता क्रमांक - 11.2

नोंदणी केलेल्या जन्म-मृत्यूंची संख्या

जिल्हा - रायगड

संदर्भ वर्ष: 2003

अ. क्र.	तालुका	एकूण/ ग्रामीण/ नागरी	नोंदलेल्या जन्मांची संख्या			नोंदलेल्या मृत्यूंची संख्या			बाल मृत्यूंची संख्या		
			पुरुष	स्त्रिया	एकूण	पुरुष	स्त्रिया	एकूण	पुरुष	स्त्रिया	एकूण
(1)	(2)	(3)	(4)	(5)	(6)	(7)	(8)	(9)	(10)	(11)	(12)
9	सुधागड	एकूण	649	521	1170	308	157	465	11	15	26
		ग्रामीण	542	433	975	285	144	429	11	15	26
		नागरी	107	88	195	23	13	36	0	0	0
10	माणगांव	एकूण	2716	2204	4920	889	447	1336	36	19	55
		ग्रामीण	2262	1743	4005	842	420	1262	36	19	55
		नागरी	454	461	915	47	27	74	0	0	0
11	तळा	एकूण	527	342	869	234	147	381	15	11	26
		ग्रामीण	527	342	869	234	147	381	15	11	26
		नागरी	0	0	0	0	0	0	0	0	0
12	श्रीवर्धन	एकूण	1249	954	2203	429	268	697	13	5	18
		ग्रामीण	1023	738	1761	367	228	595	13	5	18
		नागरी	226	216	442	62	40	102	0	0	0
13	म्हसळा	एकूण	923	757	1680	354	161	515	9	3	12
		ग्रामीण	788	586	1374	341	155	496	9	3	12
		नागरी	135	171	306	13	6	19	0	0	0
14	महाड	एकूण	2041	1767	3808	506	381	887	15	6	21
		ग्रामीण	1134	976	2110	410	312	722	12	5	17
		नागरी	907	791	1698	96	69	165	3	1	4
15	पोलादपूर	एकूण	702	552	1254	218	125	343	5	5	10
		ग्रामीण	530	366	896	204	117	321	5	5	10
		नागरी	172	186	358	14	8	22	0	0	0
जिल्हा	एकूण	26690	21533	48223	9131	5095	14226	477	362	839	
	ग्रामीण	15482	12070	27552	6963	3920	10883	290	209	499	
	नागरी	11208	9463	20671	2168	1175	3343	187	153	340	

आधार - आरोग्य सेवा संचालनालय, महाराष्ट्र राज्य, पुणे

तक्ता क्रमांक - 11.3
विविध कारणांनुसार मृत्यूची संख्या

जिल्हा - रायगड

संदर्भ वर्ष - 2003

अ. क्र.	मृत्यूंचे कारण	मृत्यूंची संख्या
(1)	(2)	(3)
अ	साथीचे विकार	
1	हिवताप	5
2	विषमज्वर	1
3	क्षयरोग	281
4	न्युमोनिया/ श्वसन क्रियेसंबंधी	31
5	अमांश, अतिसार, गॅस्ट्रो	10
ब	बिगर साथीचे विकार	
1	एडस	0
2	हृदय विकार	773
3	कर्करोग	160
4	बाळंतपणात मातेचा मृत्यू	0
5	पक्षाघात	0
6	मूत्रपिंड विषयक	146
क	अपघात	
1	आत्महत्या	61
2	रहदारी वाहतूक	81
3	विद्युत धक्का	0
4	भाजणे/ जळणे	0
5	इतर अपघात	525
ड	इतर कारणे	12152
		14226

आधार - आरोग्य सेवा संचालनालय, महाराष्ट्र राज्य, पुणे

तक्ता क्रमांक - 11.4

माता व बाल संगोपन कार्यक्रमांतर्गत लस टोचणी

संदर्भ वर्ष : 2004-05

जिल्हा - रायगड

अ.क्र.	तालुका	ग्रामीण/ एकूण	त्रिगुणी लस	पोलिओ	बांसीजी	गोवर	व्दिगुणी (डी.टी.)	धनुर्वात लस		
								10 वर्ष	16 वर्ष	गरोदर स्त्रिया
(1)	(2)	(3)	(4)	(5)	(6)	(7)	(8)	(9)	(10)	(11)
1	उरण	ग्रामीण	2390	2390	2402	2302	4745	2445	2300	2154
		एकूण	3065	3065	3374	2942	5273	3175	2925	3349
2	पनवेल	ग्रामीण	7362	15658	6656	6200	4878	7422	7092	9426
		एकूण	10347	18643	10724	9058	7326	9696	9576	11868
3	कर्जत	ग्रामीण	3796	3863	3765	4411	5314	4083	4033	4011
		एकूण	3864	3931	3842	4465	5336	4202	4216	4064
4	खालापूर	ग्रामीण	2825	2673	2710	2665	4092	2948	2765	3271
		एकूण	4295	4143	4992	3926	5334	5469	5818	4764
5	पेण	ग्रामीण	3356	3249	2945	3274	2431	3483	3859	3202
		एकूण	4157	4050	4463	3888	2951	4173	4521	4011
6	अलिबाग	ग्रामीण	3457	3457	3209	3932	11447	1498	4083	3409
		एकूण	5546	5546	6043	5567	12302	2180	4606	5178
7	मुरुड	ग्रामीण	1291	1091	1308	1555	2888	1532	1353	1201
		एकूण	1468	1268	1519	1747	3197	1936	1554	1538
8	रोहा	ग्रामीण	4817	3914	2761	3331	2805	2950	2730	2938
		एकूण	5628	4725	3612	4059	3555	3936	3787	3654
9	सुधागड	ग्रामीण	1694	1697	1641	1797	4751	1817	1822	1751
		एकूण	1694	1697	1641	1797	4751	1817	1822	1751
10	माणगांव	ग्रामीण	4943	4290	3722	4071	12080	4096	4062	3510
		एकूण	5115	4462	4465	4284	12116	4421	4295	5007
11	तळा	ग्रामीण	1078	529	579	645	2003	740	685	570
		एकूण	1078	529	579	645	2003	740	685	570
12	श्रावर्धन	ग्रामीण	1085	1005	1016	1197	3500	1108	1293	1057
		एकूण	1483	1403	1458	1575	3891	1613	1725	1448
13	म्हसळा	ग्रामीण	1288	1310	1467	1414	4400	1574	1544	1266
		एकूण	1288	1310	1467	1414	4400	1574	1544	1266
14	महाड	ग्रामीण	3802	3648	3227	4087	5354	4276	4225	3911
		एकूण	4844	4690	4174	4882	6133	5116	5093	4621
15	पोलादपूर	ग्रामीण	1247	1247	1164	1212	4466	1606	1395	1219
		एकूण	1892	1692	1787	1828	5106	2562	2206	1815
जिल्हा एकूण	ग्रामीण	एकूण	44431	50021	38572	42093	75154	41578	43241	42896
		एकूण	55764	61154	54140	52077	83654	52610	54373	54884

आधार - 1) जिल्हा शल्य चिकित्सक, रायगड-अलिबाग.

2) जिल्हा आरोग्य अधिकारी, जिल्हा परिषद, रायगड

तक्ता क्रमांक - 11.5

कुटुंब कल्याण कार्यक्रम

जिल्हा - रायगड

संदर्भ वर्ष : 2004-05

अ. क्र.	तालुका	एकूण/ग्रामीण	कुटुंब कल्याण केंद्रांची संख्या	जननक्षम जोडप्यांची संख्या	31 मार्च अखेर संरक्षित जोडप्यांची संख्या			
					पुरुष नसबंदी	स्त्रियांची नसबंदी	लूपपध्दती	इतर पध्दतीने
(1)	(2)	(3)	(4)	(5)	(6)	(7)	(8)	(9)
1	उरण	एकूण	2	21388	14	814	1071	744
		ग्रामीण	2	17372	13	563	657	744
2	पनवेल	एकूण	7	72527	21	2800	1922	1725
		ग्रामीण	7	54062	20	2467	1602	1725
3	कर्जत	एकूण	7	34587	53	1884	883	835
		ग्रामीण	7	29705	44	1504	701	835
4	खालापूर	एकूण	5	30228	93	1538	509	745
		ग्रामीण	5	19426	93	1157	345	745
5	पेण	एकूण	5	29822	280	1301	999	831
		ग्रामीण	5	24907	221	1163	853	831
6	अलिबाग	एकूण	6	34575	124	1694	1308	1475
		ग्रामीण	6	31611	123	1392	1165	1475
7	मुरुड	एकूण	3	11135	14	581	424	317
		ग्रामीण	3	9395	14	458	359	317
8	रोहा	एकूण	4	25217	92	1312	670	792
		ग्रामीण	4	23020	84	1189	603	792
9	सुधागड	एकूण	2	12049	34	597	295	344
		ग्रामीण	2	12049	34	597	295	344
10	माणगांव	एकूण	8	29472	148	2171	845	1225
		ग्रामीण	7	28537	144	1992	812	1225
11	तळा	एकूण	1	4422	33	200	116	131
		ग्रामीण	1	4422	33	200	116	131
12	श्रावर्धन	एकूण	5	14951	12	641	527	541
		ग्रामीण	4	11911	12	498	430	541
13	म्हसळा	एकूण	3	9549	42	263	328	496
		ग्रामीण	3	9549	42	263	328	496
14	महाड	एकूण	7	28001	160	1521	844	990
		ग्रामीण	7	23792	159	1299	803	990
15	पोलादपूर	एकूण	2	12125	47	505	335	332
		ग्रामीण	1	8217	26	316	226	332
एकूण जिल्हा		एकूण	67	370048	1167	17822	11076	11523
		ग्रामीण	64	307975	1062	15058	9295	11523

आधार :- 1) जिल्हा शल्य चिकित्सक, सामान्य रुग्णालय, रायगड 2) जिल्हा आरोग्य अधिकारी, जिल्हा परिषद, रायगड.

अ. क्र.	विकास शीर्ष व उपशीर्ष	जिल्हा पातळीवरील योजनांवर झालेला खर्च						
		शिरूर - आदिवासी योजना	आदिवासी उपयोजना	आदिवासी उपयोजना क्षेत्राबाहेरील	विशेष घटक योजना	स्टेटपूल	अनुरोध	एकूण
(1)	(2)	(3)	(4)	(5)	(6)	(7)	(8)	(9)
1	कृषि व संलग्न सेवा							
	1.1 पीक संवर्धन	3.17	0.06	0.0	22.9	उ.ना.	उ.ना.	26.14
	1.2 फलोत्पादन	11.45	0.00	0.00	0.00	0.00	0.00	11.45
	1.3 मृदसंधारण	29.66	0.1	1.57	0.00	0.00	0.00	31.34
	1.4 पशुसंवर्धन	5.68	0.41	3.16	10.00	0.00	0.00	19.25
	1.5 दुग्धव्यवसाय विकास	0.00	0.00	0.00	0.00	0.00	0.00	0.00
	1.6 मत्स्यव्यवसाय	32.13	0.35	0.10	0.20	0.00	0.00	32.78
	1.7 बने	19.06	0.03	0.49	0.00	0.00	0.00	19.58
	1.8 पणन, कोठारे व वेखारी	0.00	0.00	0.00	0.00	0.00	0.00	0.00
	1.9 सहकार	2.48	0.06	0.00	0.00	0.00	0.00	2.54
	एकूण (एक)	103.63	1.02	5.32	33.11	0.00	0.00	143.08
2	ग्रामीण विकास							
	2.1 एकात्मिक ग्रामीण विकास कार्यक्रम	35.75	0.25	23.17	4.40	उ.ना.	उ.ना.	63.57
	2.2 अवर्षण प्रवण क्षेत्र कार्यक्रम	0.00	0.00	0.00	0.00	0.00	0.00	0.00
	2.3 जवाहर रोजगार योजना	262.89	2.89	61.66	27.13	0.00	0.00	354.57
	2.4 रोजगार हमी योजना	286.76	0.00	0.00	0.00	0.00	0.00	286.76
	2.5 जमीन सुधारणा	0.15	0.00	0.00	0.00	0.00	0.00	0.15
	2.6 सामूहिक विकास	0.00	0.00	0.00	0.00	0.00	0.00	0.00
	2.7 ग्रामीण स्वच्छता कार्यक्रम	19.00	0.00	0.00	0.00	0.00	0.00	19.00
	एकूण (दोन)	604.55	3.14	84.83	31.53	0.00	0.00	724.05
3	पाटबंधारे व पूरनियंत्रण							
	3.1 लघु पाटबंधारे	73.70	0.00	0.00	0.00	उ.ना.	उ.ना.	73.70
	3.2 जलप्रदाय क्षेत्र विकास कार्यक्रम	0.00	0.00	0.00	0.00	0.00	0.00	0.00
	3.3 आघाट विकास	0.00	0.00	0.00	0.00	0.00	0.00	0.00
	3.4 मध्यम प्रकल्प	0.00	0.00	0.00	0.00	0.00	0.00	0.00
	3.5 पूरनियंत्रण कामे	0.00	0.00	0.00	0.00	0.00	0.00	0.00
	एकूण (तीन)	73.70	0.00	0.00	0.00	0.00	0.00	73.70
4	विद्युत विकास							
	एकूण (चार)	55.00	1.72	9.24	1.10	0.00	0.00	67.06
	एकूण (चार)	55.00	1.72	9.24	1.10	0.00	0.00	67.06

तक्ता क्रमांक - 12.1

विविध विकास शीर्षाखाली झालेला योजनांतर्गत खर्च

जिल्हा - रायगड

संदर्भ वर्ष : 2004-05

(रुपये लाखात)

अ. क्र.	विकास शीर्ष व उपशीर्ष	जिल्हा पातळीवरील योजनांवर झालेला खर्च						
		बिगर - आदिवासी योजना	आदिवासी उपयोजना	आदिवासी उपयोजना क्षेत्राबाहेरील	विशेष घटक योजना	स्टेटपूल	अनुशेष	एकूण
(1)	(2)	(3)	(4)	(5)	(6)	(7)	(8)	(9)
5	उद्योग व खाणकाम							
	5.1 मोठे व मध्यम उद्योग	0.00	0.00	0.00	0.00	0.00	0.00	0.00
	5.2 ग्रामीण व लघु उद्योग	5.21	0.00	0.00	0.27	0.00	0.00	5.48
	एकूण (पाच)	5.21	0.00	0.00	0.27	0.00	0.00	5.48
6	बाहूतक व दळणवळण							
	6.1 मोठे व लहान बंदरे	45.00	0.00	0.00	0.00	0.00	0.00	45.00
	6.2 अंतर्देशीय जलवाहतूक	0.00	0.00	0.00	0.00	0.00	0.00	0.00
	6.3 रस्ते विकास	731.53	0.99	0.00	14.23	0.00	26.21	772.96
	एकूण (सहा)	776.53	0.99	0.00	14.23	0.00	26.21	817.96
7	सामान्य आर्थिक सेवा							
	7.1 पर्यटन	0.00	0.00	0.00	0.00	0.00	0.00	0.00
	7.2 स्थानिक विकास कार्यक्रम	0.00	0.00	0.00	0.00	0.00	0.00	0.00
	एकूण (सात)	0.00	0.00	0.00	0.00	0.00	0.00	0.00
8	सामाजिक आणि सामूहिक सेवा							
	8.1 सामान्य शिक्षण	21.24	0.61	7.40	1.62	0.00	0.00	30.87
	8.2 क्रिडा व युवक कल्याण	3.03	0.08	0.00	0.40	0.00	0.00	3.51
	8.3 कला व संस्कृती	1.37	0.00	0.00	0.00	0.00	0.00	1.37
	8.4 तांत्रिक शिक्षण	0.27	0.00	0.00	0.00	0.00	1.41	1.68
	8.5 वैद्यकीय शिक्षण व औषधी द्रव्ये	0.00	0.00	0.00	0.00	0.00	0.00	0.00
	8.6 आरोग्य सेवा	85.28	23.40	2.34	0.00	0.00	0.00	111.02
	8.7 ग्रामीण पाणी पुरवठा व स्वच्छता	56.53	1.87	0.00	0.37	0.00	10.86	69.63
	8.8 गृहनिर्माण	0.00	0.00	0.00	0.00	0.00	0.00	0.00
	8.9 नगर विकास	17.32	0.00	0.00	28.93	0.00	0.00	46.25
	8.10 माहिती व प्रसिध्दी	0.00	0.00	0.00	0.00	0.00	0.00	0.00
	8.11 मागासवर्गीयांचे कल्याण	15.40	27.07	40.32	181.62	0.00	0.00	264.41
	8.12 कामगार व कामगार कल्याण	5.90	10.44	0.00	0.00	0.00	0.00	16.34
	8.13 समाज कल्याण	5.20	0.00	0.00	0.31	0.00	0.00	5.51
	8.14 स्थानिक विकास कार्यक्रम	0.00	0.00	0.00	0.00	0.00	0.00	0.00
	8.15 पोषण	0.00	0.00	0.00	0.00	0.00	0.00	0.00
	एकूण (आठ)	211.54	63.47	50.06	213.25	0.00	12.27	550.59
	एकूण (एक ते आठ)	1830.16	70.34	149.45	293.49	0.00	38.48	2381.92

आधार - जिल्हा नियोजन अधिकारी,

तक्ता क्रमांक - 12.2

रोजगार हमी योजना

संदर्भ वर्ष : 2004-05

जिल्हा - रायगड

अ. क्र.	बाब	कामाचा प्रकार					
		सिंचन	सार्वजनिक कामे (रस्ते)	कृषि	वनीकरण	इतर	एकूण
(1)	(2)	(3)	(4)	(5)	(6)	(7)	(8)
1	नियोजित कामांची संख्या	27	178	1178	24	9	1416
2	मंजूर केलेल्या कामांची संख्या	27	87	536	24	5	679
3	सुरु केलेल्या कामांची संख्या	0	82	146	19	5	252
4	पूर्ण केलेल्या कामांची संख्या	0	82	146	0	5	233
5	मध्येच बंद केलेल्या कामांची संख्या	0	0	0	0	0	0
6	कामांसाठी केलेली तरतूद (रु.लाखांत)	47.68	19.88	77.34	14.85	359.00	518.75
7	कामांवर झालेला एकूण खर्च (रु.लाखात)	0.01	19.65	77.23	14.85	32.75	144.49
8	रोजगार निर्मिती (मनुष्य दिवस लाखात)	0.47	0.42	1.64	0.32	0.70	3.55

आधार - जिल्हाधिकारी कार्यालय, रोजगार हमी योजना, रायगड.

तक्ता क्रमांक - 12.3

रोजगार हमी योजनेखाली घेतलेली कामे, त्यावरील रोजगार व खर्च

जिल्हा - रायगड

संदर्भ: 2004-05

अ. क्र.	महिना	खर्च (रुपये लाखात)		मनुष्य दिवस (लाखात)	रोजगार हमी योजनेखालील कामांची संख्या
		प्रत्यक्ष (महिन्यातील)	संचित आर्थिक वर्षाच्या आरंभापासून)		
(1)	(2)	(3)	4	(5)	(6)
1	एप्रिल 2004	2.66	2.66	0.060	45
2	मे 2004	31.52	34.18	0.712	92
3	जून 2004	55.78	89.96	1.1340	24
4	जुलै 2004	0.00	89.96	0.000	0
5	ऑगस्ट 2004	4.31	94.27	0.0916	1
6	सप्टेंबर 2004	3.33	97.60	0.071	2
7	ऑक्टोबर 2004	13.94	111.54	0.000	11
8	नोव्हेंबर 2004	1.31	112.85	0.0278	1
9	डिसेंबर 2004	5.83	118.68	0.1276	0**
10	जानेवारी 2005	0.97	119.65	0.0206	0**
11	फेब्रुवारी 2005	10.63	130.28	0.2238	0**
12	मार्च 2005	14.21	144.49	0.304	11

*माहे ऑक्टो.2004 मध्ये रु.13.94 लक्ष हा कुशल कामावर झालेला आहे. कुशल कामे ही कंत्राटदारांमार्फत करण्यात येत असल्यामुळे मनुष्य दिवस निर्मिती गणना करण्यात येत नाही. **डिसेंबर 04, जाने.05 व फेब्रु.05 या महिन्यात दर्शविण्यात आलेला खर्च व मनुष्य दिवस हे माहे मे 04 मध्ये दर्शविण्यात आलेल्या कामांवर करण्यात आला आहे.

आधार - जिल्हाधिकारी कार्यालय, (रो.ह.यो.शाखा), रायगड.

तक्ता क्रमांक - 12.4

पिण्याच्या पाण्याच्या सोयी व टंचाई संबंधी केलेल्या उपाययोजना

संदर्भ : 2004-05

अ. क्र.	बाबी	तालुका							
		उरण	पनवेल	कर्जत	खालापूर	पेण	अलिबाग	मुरुड	रोहा
(1)	(2)	(3)	(4)	(5)	(6)	(7)	(8)	(9)	(10)
1	वस्ती असलेल्या गावांची एकूणसंख्या	53	160	175	119	153	189	72	168
2	गावातील वाड्या/वस्त्यांची संख्या	61	96	154	135	166	165	33	217
3	बारा महिने पुरेसे पाणी उपलब्ध असलेल्या								
	3.1 गावांची संख्या	46	114	128	83	97	131	49	141
	3.2 त्याखालील वाड्या / वस्त्यांची संख्या	53	74	131	94	97	118	18	195
4	पिण्याच्या पाण्याची टंचाई असलेली गावे व वाड्या/वस्त्या								
	संदर्भ वर्षातील								
	अ) एकूण टंचाईग्रस्त गावे (संख्या)	7	46	47	36	56	58	23	27
	ब) एकूण वाड्या/वस्त्या (संख्या)	8	22	23	41	69	47	15	22
	बृहत आराखडयानुसार								
	अ) एकूण टंचाईग्रस्त गावे (संख्या)	7	46	47	36	56	58	23	27
	ब) एकूण टंचाईग्रस्त वाड्या/वस्त्या (संख्या)	8	22	23	41	69	47	15	22
5	केलेली उपाययोजना								
	अ) टँकरने पुरवठा होणा-या								
	गावांची संख्या	7	1	7	19	39	3	1	6
	गावांतील वाड्या/वस्त्यांची संख्या	7	1	5	26	54	0	1	4
	टँकरची संख्या	14	2	12	45	93	3	2	10
	ब) बैलगाडीने पुरवठा होणा-या								
	गावांची संख्या	0	0	0	0	0	0	0	0
	गावांतील वाड्या/वस्त्यांची संख्या	0	0	0	0	0	0	0	0
	बैलगाड्यांची संख्या	0	0	0	0	0	0	0	0
	क) इतर साधनांनी पुरवठा होणा-या								
	गावांची संख्या	0	45	40	17	17	55	22	21
	गावांतील वाड्या/वस्त्यांची संख्या	1	21	18	15	15	47	14	18
	साधने संख्या	1	80	68	38	65	112	39	42

तक्ता क्रमांक - 12.4

पिण्याच्या पाण्याच्या सोयी व टंचाई संबंधी केलेल्या उपाययोजना

संदर्भ : 2004-05

अ. क्र.	बाबी	तालुका						जिल्हा एकूण	
		सुधागड	माणगांव	तळा	श्रीवर्धन	म्हसळा	महाड		पोलादपूर
(1)	(2)	(11)	(12)	(13)	(14)	(15)	(16)	(17)	(18)
1	वस्ती असलेल्या गावांची एकूणसंख्या	97	184	62	79	80	182	86	1859
2	गावातील वाडया/वस्त्यांची संख्या	144	314	95	64	77	462	207	2390
3	बारा महिने पुरेसे पाणी उपलब्ध असलेल्या								
	3.1 गावांची संख्या	67	125	31	48	60	138	52	1310
	3.2 त्याखालील वाडया / वस्त्यांची संख्या	116	228	80	46	63	334	158	1805
4	पिण्याच्या पाण्याची टंचाई असलेली गावे व वाडया/वस्त्या								
	संदर्भ वर्षातील								
	अ) एकूण टंचाईग्रस्त गावे (संख्या)	30	59	31	31	20	44	34	549
	ब) एकूण वाडया/वस्त्या (संख्या)	28	86	15	18	14	128	49	585
	बृहत् आराखडयानुसार								
	अ) एकूण टंचाईग्रस्त गावे (संख्या)	30	59	31	31	20	44	34	549
	ब) एकूण टंचाईग्रस्त वाडया/वस्त्या (संख्या)	28	86	15	18	14	128	49	585
5	केलेली उपाययोजना								
	अ) टँकरने पुरवठा होणा-या								
	गावांची संख्या	6	5	3	4	8	5	17	131
	गावांतील वाडया/वस्त्यांची संख्या	8	28	3	5	3	18	40	203
	टँकरची संख्या	14	33	6	9	11	23	57	334
	ब) बैलगाडीने पुरवठा होणा-या								
	गावांची संख्या	0	0	0	0	0	0	0	0
	गावांतील वाडया/वस्त्यांची संख्या	0	0	0	0	0	0	0	0
	बैलगाडयांची संख्या	0	0	0	0	0	0	0	0
	क) इतर साधनांनी पुरवठा होणा-या								
	गावांची संख्या	24	54	28	27	12	39	17	418
	गावांतील वाडया/वस्त्यांची संख्या	20	58	12	13	11	110	9	382
	साधने संख्या	48	113	41	46	23	148	73	937

आधार - कार्यकारी अभियंता, ग्रामीण पाणीपुरवठा, जिल्हा परिषद, रावगाड.

तक्ता क्रमांक 12.5
रासायनिक खतांचे वाटप

जिल्हा - रायगड

संदर्भ : 2004-05

अ.क्र.	तालुका	रासायनिक खतांचे वाटप (मे.टन)		
		नियंत्रित संस्थांकडून	खाजगी संस्थांकडून	एकूण
(1)	(2)	(3)	(4)	(5)
1	उरण	20	549	569
2	पनवेल	4469	0	4469
3	कर्जत	1915	1690	3605
4	खालापूर	132	794	926
5	पेण	0	2506	2506
6	अलिबाग	290	3146	3436
7	मुरुड	80	250	330
8	रोहा	122	1275	1397
9	सुधागड	7	819	826
10	माणगांव	380	3600	3980
11	तळा	60	300	360
12	श्रीवर्धन	0	970	970
13	म्हसळा	169	0	169
14	महाड	129	1054	1183
15	पोलादपूर	0	529	529
जिल्हा एकूण		7773	17482	25255

आधार - कृषि विकास अधिकारी, जिल्हा परिषद, रायगड.

तक्ता क्रमांक 12.6

साखर कारखाने

जिल्हा: -रायगड

संदर्भ वर्ष : 2003-04

अ. क्र.	तालुका	साखर कारखान्याचे नाव	सहकारी/खाजगी	कामगार(संख्या)		गळीत क्षमता मे.टन	प्रत्यक्ष गाळप मे.टन	साखरेचे उत्पादन मे.टन	इतर उत्पादने			
				नियमित	हंगामी				इथेनॉल मे. टन	पेपर मे. टन	मद्यकं हजार लि.	बीज मे. वॅट
(1)	(2)	(3)	(4)	(5)	(6)	(7)	(8)	(9)	(10)	(11)	(12)	(13)
1												
2												
3			नि			रं				क		
4												
5												
6												
7												
8												
9												
10												

आधार - साखर आयुक्तालय, पुणे

तक्ता क्रमांक - 12.7

वीस कलमी कार्यक्रमाची भौतिक प्रगती.

जिल्हा - रायगड

संदर्भ: 2004-05

अ.क्र.	बाब	परिमाण	उद्दिष्ट	साध्य
(1)	(2)	(3)	(4)	(5)
1	अ) स्वर्णजयंती ग्राम स्वरोजगार योजना	लाभधारकांची संख्या	1850	1990
	ब) जवाहर ग्राम समृद्धी योजना	लाख मनुष्य दिवस	53.75	17.08
	क) लघुउद्योग स्थापन करणे	उद्योग संख्या	189	362
2	अ) अतिरिक्त जमिनीचे वाटप	हेक्टर	0	0.00
	ब) लाभधारक	संख्या-अनु.जाती	0	0
		अनु.जमाती	0	0
		इतर	0	0
3	वेठबिगरांचे पुनर्वसन	खेडी संख्या	0	0
4	पिण्यासाठी स्वच्छ पाणी	खेडी संख्या	84	33
5	अ) प्राथमिक आरोग्य केंद्र	केंद्र संख्या	0	0
	ब) उपकेंद्र	उपकेंद्र संख्या	0	0
6	अ) कुटुंब नियोजन शस्त्रक्रिया	संख्या	17160	15301
	ब) सममूल्य शस्त्रक्रिया	संख्या	0	0
7	अ) एकात्मिक बालविकास सेवा गट	संख्या	0	0
	ब) अंगणवाडी	संख्या	0	0
8	अ) अनु.जातींच्या कुटुंबांना सहाय्य	संख्या	459	414
	ब) अनु.जमातींच्या कुटुंबांना सहाय्य	संख्या	1546	1740
9	अ) घरांसाठी जागा (हंदिरा आवास योजना)	संख्या	3273	2359
	ब) घरबांधणीसाठी अर्थसहाय्य (हंदिरा आवास योजना)	संख्या		
			0	0
	क) आर्थिकदृष्ट्या दुर्बल घटकांसाठी घरे	संख्या	0	0
	ड) कमी उत्पन्न गटासाठी घरे	संख्या	0	0
10	गलिच्छ वस्ती सुधारणा	लोकसंख्या	0	0
11	झाडे लावणे	रोपे संख्या लाखात	19.81	27.48
12	रास्त भावाची दुकाने उघडणे	संख्या	0	0
13	अ) खेड्यांचे विद्युतीकरण	संख्या	0	0
	ब) पंप संचांसाठी विद्युतीकरण	संख्या	0	442
	क) सुधारित चुली	संख्या	0	0
	ड) बायोगॅस	संख्या	200	200

आधार - जिल्हा नियोजन अधिकारी, रायगड.

तक्ता क्रमांक - 12.8

स्थानिक विकास कार्यक्रम (लोकसभा मतदार संघ)

जिल्हा - रायगड

संदर्भ : 2004-05

अ. क्र.	लोकसभा मतदार संघाचे नांव	मतदार संघाला मंजूर तरतूद (रुपये हजारात)	मंजूर कामांची संख्या			मंजूर कामांची अंदाजित किंमत	संदर्भ वर्षात झालेला एकूण खर्च (रुपये हजारात)
			जुनी अपूर्ण कामे	संदर्भ वर्षातील नवीन कामे	एकूण		
(1)	(2)	(3)	(4)	(5)	(6)	(7)	(8)
1	3-कुलाबा	20000	34	31	65	20895	13388
2	2- रत्नागिरी	2500	29	4	33	1046	2544
	एकूण	22500	63	35	98	21941	15932

तक्ता क्रमांक - 12.9

स्थानिक विकास कार्यक्रम (विधानसभा मतदार संघ)

जिल्हा - रायगड

संदर्भ : 2004-05

अ. क्र.	विधानसभा मतदार संघाचे नांव	मतदार संघाला मंजूर तरतूद (रुपये हजारात)	मंजूर कामांची संख्या			मंजूर कामांची अंदाजित किंमत (रुपये हजारात)	संदर्भ वर्षात झालेला एकूण खर्च (रुपये हजारात)
			जुनी अपूर्ण कामे	संदर्भ वर्षातील नवीन कामे	एकूण		
(1)	(2)	(3)	(4)	(5)	(6)	(7)	(8)
1	12 - महाड	115 27	24	45	69	145 01	94 04
2	13-श्रीवर्धन	80 00	17	22	39	95 18	68 28
3	14-माणगांव	80 00	26	28	54	88 05	69 69
4	15 -पेण	119 79	49	78	127	124.15	94 71
5	16-अलिबाग	115 27	28	46	74	125.00	88 33
6	17-पनवेल	80 00	31	46	77	119.73	114 26
7	18-खालापूर	115 38	31	52	83	100 08	78 45
	एकूण	705 71	206	317	523	797 20	607 76

आधार - जिल्हा नियोजन अधिकारी, रायगड

तक्ता क्रमांक - 12.10

स्थानिक विकास कार्यक्रम (राज्यसभा सदस्य)

जिल्हा - रायगड

संदर्भ : 2004-05

अ. क्र.	राज्यसभा सदस्य नाव	जिल्हाकरिता उपलब्ध करून दिलेली तरतूद (रुपये हजारात)	मंजूर कामांची संख्या			मंजूर कामांची अंदाजित किंमत (रुपये हजारात)	संदर्भ वर्षात झालेला एकूण खर्च (रुपये हजारात)
			जुनी अपूर्ण कामे	संदर्भ वर्षातील नवीन कामे	एकूण		
(1)	(2)	(3)	(4)	(5)	(6)	(7)	(8)
1	श्री सुरेश कलमाडी	1000	2	0	2	0	962
2	श्री. बी.पी.आपटे	2000	3	1	4	999	43
3	श्री एकनाथ ठाकूर	0	1	1	2	934	0
4	श्री वेदप्रकाश गोयल	1370	1	1	2	1370	0
5	श्री सतिश प्रधान	0	1	1	2	200	482
6	श्रीमती नजमा हेपतुल्ला	467	5	0	5	0	480
7	श्री पी.सी.अलेक्झांडर	0	3	1	4	300	1000
8	श्री प्रीतीश नंदी	3500	0	30	30	7926	3400
9	श्री राम जेठमलानी	2500	0	0	0	0	
एकूण		10837	16	35	51	11729	6367

तक्ता क्रमांक - 12.11

स्थानिक विकास कार्यक्रम (विधानपरिषद सदस्य)

जिल्हा - रायगड

संदर्भ - 2004-05

अ. क्र.	विधानपरिषद सदस्यांचे नाव	जिल्हाकरिता उपलब्ध करून दिलेली तरतूद (रुपये हजारात)	मंजूर कामांची संख्या			मंजूर कामांची अंदाजित किंमत (रुपये हजारात)	संदर्भ वर्षात झालेला एकूण खर्च (रुपये हजारात)
			जुनी अपूर्ण कामे	संदर्भ वर्षातील नवीन कामे	एकूण		
(1)	(2)	(3)	(4)	(5)	(6)	(7)	(8)
1	श्री अशोक मोडक	26 77	7	15	22	20 03	20 48
2	श्री कन्हैयालाल	8 45	1	1	2	5 00	8 28
3	श्री जयंत पाटील	79 00	16	31	47	93 93	57 2
4	श्री अनंत तरे	17 79	6	5	11	20 44	27 04
5	श्री जोगेंद्र कवाडे	3 83	0	1	1	3 83	3 21
6	श्री शिवाजी पाटील	5 00	1	2	3	7 45	5 01
7	श्री रामनाथ मोने	1 50	0	4	4	2 00	1 50
8	विजय गिरकर	1 85	1	0	1	2 15	1 85
9	सुरेश भालेराव	5 00	2	1	3	3 85	8 44
10	श्रीम. सुधा जोशी	5 00	0	1	1	3 00	5
एकूण		154 19	34	61	95	161 68	138 01

आधार - जिल्हा नियोजन अधिकारी, रायगड.

तक्ता क्रमांक - 13.1
पोलिस अधिकारी/ कर्मचारी यांची संख्या

जिल्हा - रायगड

संदर्भ वर्ष:2004-05

अ. क्र.	पदनाम	संख्या	
		एकूण संख्या	पैकी महिलांची संख्या
(1)	(2)	(3)	(4)
1	पोलिस अधिकारी/ कर्मचा-यांची संख्या		
	1.1 पोलिस उपमहानिरीक्षक		
	1.2 पोलिस आयुक्त		
	1.3 पोलिस उप आयुक्त	1	-
	1.4 पोलिस सहायक आयुक्त	2	-
	1.5 पोलिस अधीक्षक	1	-
	1.6 अपर पोलिस अधीक्षक	1	-
	1.7 पोलिस उप अधीक्षक	10	-
	1.8 पोलिस निरीक्षक	36	-
	1.9 पोलिस उप निरीक्षक	150	1
	1.10 पोलिस जमादार/ हवालदार	715	4
	1.11 पोलिस शिपाई / पोलिस नाईक	1451	103
	एकूण पोलिस अधिकारी/ कर्मचारी संख्या	2367	108
2	पोलिस ठाणे	29	XX
3	आउट पोस्ट	26	XX
4	पोलिस चौकी	2	XX
5	लॉकअप्स	25	XX
6	पोलिस ठाणे, आउट पोस्ट व सब पोस्ट आदींची सोय असलेली गावे व शहरे	48	XX
7	पोलिस दलांचा एकूण खर्च (रू.लाखात)	2914.43	XX

आधार - 1) जिल्हा पोलिस अधीक्षक, रायगड-अलिबाग.)

2)नवी मुंबई पोलिस आयुक्तालय,

तक्ती क्रमांक - 13.2

दिवाणी व फौजदारी न्यायालयांत निकालात काढलेली प्रकरणे

जिल्हा- रायगड

संदर्भ वर्ष: 2004-05

अ. क्र.	न्यायालये	एकूण प्रकरणे	मूळ		अपील	
			नियमित	संकीर्ण	नियमित	संकीर्ण
(1)	(2)	(3)	(4)	(5)	(6)	(7)
1	दिवाणी न्यायालय	4716	1565	1538	749	864
2	फौजदारी न्यायालय	14869	11942	1587	310	1030
3	लोक न्यायालय	4055	1052	68	2935	-उ.ना.-
4	कामगार न्यायालय	101	101	-उ.ना.-	-उ.ना.-	-उ.ना.-
5	औद्योगिक न्यायालय	-उ.ना.-	-उ.ना.-	-उ.ना.-	-उ.ना.-	-उ.ना.-
6	कौटुंबिक न्यायालय	-उ.ना.-	-उ.ना.-	-उ.ना.-	-उ.ना.-	-उ.ना.-
7	जिल्हा दंडाधिकारी तथा कार्यकारी दंडाधिकारी	2181	2181	-उ.ना.-	-उ.ना.-	-उ.ना.-

आधार -1)जिल्हा व सत्र न्यायाधीश, रायगड.

2)आयुक्त, कामगार न्यायालय, रायगड.

3) जिल्हा दंडाधिकारी व कार्यकारी दंडाधिकारी ,रायगड.

तक्ता क्रमांक - 14.1

चित्रपट गृहे, व्ही.डी.ओ. केंद्र आणि केबलधारक यांची आकडेवारी

जिल्हा-रायगड

संदर्भ वर्ष: 31.3.2005

अ. क्र.	तालुका	कायम स्वरुपी चित्रपटगृहे		फिरती चित्रपटगृहे		व्हीडीओ केंद्रे		केबल धारक		वसूल केलेला कर (रुपये हजारात)
		संख्या	प्रत्येक खेळा साठी असलेली आसन क्षमता	संख्या	प्रत्येक खेळा साठी असलेली आसन क्षमता	संख्या	प्रत्येक खेळा साठी असलेली आसन क्षमता	केबल चालक संख्या	केबल ग्राहक संख्या	
(1)	(2)	(3)	(4)	(5)	(6)	(7)	(8)	(9)	(10)	(11)
1	उरण	-	--	-	-	-	-	27	7355	918
2	पनवेल	4	2186	-	-	7	242	149	22813	10600
3	कर्जत	2	760	-	-	-	-	41	6131	936
4	खालापूर	-	-	-	-	3	150	55	10345	2735
5	पेण	1	585	-	-	2	60	32	3483	1064
6	अलिबाग	2	1204	-	-	-	-	47	7356	1231
7	मुरुड	-	-	-	-	2	100	16	2465	337
8	रोहा	1	277	1	230	2	100	36	5780	987
9	सुधागड	1	380	-	-	-	-	9	1194	207
10	माणगांव	1	500	0	0	2	91	30	4840	775
11	तळा	-	-	-	-	-	-	3	405	55
12	श्रीवधन	-	-	-	-	2	72	24	3186	468
13	म्हसळा	-	-	-	-	-	-	12	999	102
14	महाड	2	826	-	-	5	165	41	6576	1103
15	पोलादपूर	-	-	-	-	-	-	11	1130	114
16	माथेरान	-	-	-	-	1	45	1	760	312
जिल्हा एकूण		14	6718	1	230	26	1025	534	84818	21944

आधार- जिल्हाधिकारी कार्यालय (करमणूक शाखा), रायगड.

तक्ता क्रमांक - 14.2

मुद्रणालये आणि त्यांनी प्रकाशित केलेली वर्तमानपत्रे व नियतकालिके

जिल्हा-रायगड

संदर्भ-31.3.2005

अ. क्र.	तालुका	मुद्रणालयाची संख्या	दैनिक वर्तमान पत्रे आणि नियतकालिके					
			दैनिक	साप्ताहिक	पाक्षिक	मासिक	त्रैमासिक	वार्षिक
(1)	(2)	(3)	(4)	(5)	(6)	(7)	(8)	(9)
1	उरण	1	1	2	-	-	-	-
2	पनवेल	2	1	3	-	1	-	-
3	कर्जत	3	-	1	-	-	-	-
4	खालापूर	-	-	3	-	-	-	-
5	पेण	1	2	3	-	-	-	-
6	अलिबाग	8	3	6	-	8	-	-
7	मुरुड	1	-	-	-	-	-	-
8	रोहा	3	-	-	-	-	-	-
9	सुधागड	-	-	-	-	-	-	-
10	माणगांव	-	-	2	-	-	-	-
11	तळा	-	-	-	-	-	-	-
12	श्रीवधन	-	1	1	-	-	-	-
13	म्हसळा	-	-	1	-	-	-	-
14	महाड	2	-	-	-	-	-	-
15	पोलादपूर	-	-	1	-	-	-	-
एकूण जिल्हा		21	8	23	0	9	0	0

आधार:- 1)अधिक्षक, पुस्तके व प्रकाशने, महाराष्ट्र राज्य, मुंबई.

2) जिल्हाधिकारी कार्यालय (गृह शाखा), रायगड.

तक्ता क्रमांक - 14.3

लोकसभा व विधानसभा निवडणुकीबाबतची आकडेवारी

जिल्हा- रायगड

संदर्भ वर्ष 1999

अ. क्र.	मतदारसंघाचे नाव	एकूण मतदारांची संख्या	मतदान केलेल्या मतदारांची संख्या			मतदानाची टक्केवारी	पक्षनिहाय मिळालेली मते (संख्या)	
			पुरुष	स्त्रिया	एकूण		भारतीय राष्ट्रीय काँग्रेस	भारतीय जनता पार्टी
1	2	3	4	5	6	7	8	9
लोकसभा निवडणूक		एप्रिल 2004						
1	3- कुलाबा (रायगड जिल्ह्यातील महाड-पोलादपूर वगळता) रत्नागिरी लोकसभा मतदार संघातील 12-महाड विधानसभा	1249737	408520	383724	792244	63.39	312225	0
2	मतदार संघातील 12-महाड विधानसभा	151064	45252	49760	95012	62.90	0	0
लोकसभा एकूण		1400801	453772	433484	887256	63.34	312225	0
विधानसभा निवडणूक		ऑक्टोबर 2004						
1	12-महाड	154859	56421	61980	118401	76.46	-	-
2	13-श्रीवर्धन	174926	54446	68816	123262	70.47	45873	-
3	14-माणगांव	180438	60461	64365	124826	69.18	0	0
4	15-पेण	202522	75607	71043	146650	72.41	56841	0
5	16-अलिबाग	211926	78090	73461	151551	71.51	65828	0
6	17-पनवेल	301880	105597	90803	196400	65.06	73836	17963
7	18-खालापूर	232663	87697	73670	161367	69.36	48662	0
विधानसभा एकूण		1459214	513319	504138	1022457	70.07	291040	17963

तक्ता क्रमांक - 14.3

लोकसभा व विधानसभा निवडणुकीबाबतची आकडेवारी

जिल्हा- रायगड

अ. क्र.	मतदारसंघाचे नाव	पक्षनिहाय मिळालेली मते (संख्या)										
		शेतकरी कामगार पक्ष	शिवसेना	अखिल भार तीय सेना	आर. पी. आय	लोक राज्य पार्टी	समाज वादी पार्टी	भार तीय बहुजन महासंघ	अपक्ष	राष्ट्र वादी काँग्रेस पार्टी	बहुजन समाज पार्टी	राष्ट्रीय समाज पक्ष
1	2	10	11	12	13	14	15	16	17	18	19	20
लोकसभा निवडणूक		एप्रिल 2004										
1	3- कुलाबा (रायगड जिल्ह्यातील महाड-पोलादपूर वगळता) रत्नागिरी लोकसभा	280355	164242	0	0	0	0	0	22570	0	12852	
2	मतदार संघातील 12-महाड विधानसभा	5029	51835	0	0	0	0	0	2205	35943	-	-
लोकसभा एकूण		285384	216077	0	0	0	0	0	24775	35943	12852	0
विधानसभा निवडणूक		ऑक्टोबर 2004										
1	12-महाड	2478	53193	0	1555	0	0	0	2559	56972	1644	0
2	13-श्रीवर्धन	18856	52998	0	0	0	0	0	3954	0	1581	0
3	14-माणगांव	10131	37591	0	0	0	0	0	5427	69865	1812	0
4	15-पेण	41905	28175	0	0	0	0	0	17186	0	2543	0
5	16-अलिबाग	59961	12972	2803	0	0	0	0	9160	0	827	0
6	17-पनवेल	93559	0	0	2126	0	0	0	3098	0	2944	2874
7	18-खालापूर	41093	51632	0	0	1884	878	1411	11751	0	4056	0
विधानसभा एकूण		267983	236561	2803	3681	1884	878	1411	53135	126837	15407	2874

आधार - 1) जिल्हा निवडणूक अधिकारी, जिल्हाधिकारी कार्यालय, रायगड-अलिबाग.