

STATISTICAL ABSTRACT  
KOLHAPUR 2004-05

MAHARASHTRA ECONOMICS  
AND STATISTICS

G.P.E.

फक्त कार्यालयीन उपयोगाकरिता



जिल्हा सामाजिक  
व  
आर्थिक समालोचना

कोल्हापूर जिल्हा

२००४-२००५

अर्थ व सांख्यिकी संचालनालय

महाराष्ट्र शासन

वांद्रे (पूर्व), मुंबई-४०० ०५९

अनुक्रमणिका

जिल्हा सामाजिक व आर्थिक समालोचन - 2004-05

जिल्हा - कोल्हापूर

नका क्र.	विषय	पृष्ठ क्र.
1	2	3
<b>भाग-1 समालोचन</b>		
	जिल्हाचा समग्र आढावा	1
	दृष्टीभेदात जिल्हा	11
	रस्ते आणि तालुका सीमा दर्शविणारा जिल्हाचा नकाशा	19
	निवडक आलेख	21
<b>भाग-2 सांख्यिकीय तक्ते</b>		
<b>1. निवडक निर्देशक</b>		
1.1	निवडक निर्देशक (1960-2004)	1
<b>2. लोकसंख्याविषयक आकडेवारी</b>		
2.1	लोकसंख्याविषयक निवडक आकडेवारी	6
2.2	लोकसंख्या आणि वृद्धिदर	10
2.3	शहरांची वर्गावारी आणि त्यांची लोकसंख्या	11
2.4	मुख्य व सीमांतिक काम करणा-यांचे उद्योगगटनिहाय वर्गीकरण	12
2.5	धर्म व वयोगटानुसार लोकसंख्या	13
2.6	वारिश्य रेषेखालील ग्रामीण कुटुंबे	14
<b>3. जिल्हा उत्पन्न अंदाज</b>		
3.1	क्षेत्रवार जिल्हा उत्पन्न व दरडोई जिल्हा उत्पन्न - चालू किमतीनुसार	15
3.2	क्षेत्रवार जिल्हा उत्पन्न व दरडोई जिल्हा उत्पन्न - स्थिर किमतीनुसार	16
<b>4. किमतीविषयक आकडेवारी</b>		
4.1	निवडक कृषिमालाच्या सरासरी घाऊक किमती	17
4.2	जिल्हा मुख्यालयातील महत्त्वाच्या वस्तूच्या मासिक सरासरी किरकोळ किमती	19
4.3	ग्राहक किमतीचे निर्देशांक	25
4.4	किमतीचे महत्त्वाचे निर्देशांक	26
<b>5. जमीन महसूल, स्थानिक संस्थांचे उत्पन्न/ खर्च, बँकिंग, विद्या आणि अल्पबचतविषयक आकडेवारी</b>		
5.1	गाळा केलेला जमीन महसूल	27
5.2	स्थानिक स्वराज्य संस्थांचे उत्पन्न व खर्च	28
5.3	बँक कार्यालये, वर्गीकृत बँकांची संख्या, ठेवी व कर्जे	29
5.4	अल्पबचत कार्यक्रमाची प्रगती	30
5.5	आयुर्दिमाविषयक आकडेवारी	31

अनुक्रमणिका

जिल्हा सामाजिक व आर्थिक समालोचन - 2004-05

जिल्हा - कोल्हापूर

तक्ता क्र.	विषय	पृष्ठ क्र.
1	2	3
<b>6. कृषि व पदम विषयक आकडेवारी</b>		
6.1	जमिनीचा वापर	32
6.2	निरनिराळ्या पिकाखालील क्षेत्र	34
6.3	मुख्य पिकाचे दर हेक्टरी अदाजित उत्पादन	43
6.4	निवडक केंद्रातील पर्जन्य दिवसांची संख्या व एकूण पर्जन्य	44
6.5	विविध साधनाखालील ओलिताचे क्षेत्र	45
6.6	निरनिराळ्या पिकाखालील ओलिताचे क्षेत्र	46
6.7	सिंचन विहिरी	52
6.8	कू पनलिका, हातपंप व विद्युत् पंप	53
6.9	लघुपाटबंधा-यांची कामे	54
6.10	मोठे व मध्यम पाटबंधारे प्रकल्प	56
6.11	वहिली धारणेचा प्रकार आणि क्षेत्रफळ गटानुसार वर्गीकरण	60
6.12	कृषि अवजारे	61
6.13	पशुधन	62
6.14	पशुवैद्यकीय संस्था	69
6.15	मान्यताप्राप्त पशुवधगृहे आणि त्यात कत्तल केलेल्या पशूंची संख्या	71
6.16	वनक्षेत्र	72
6.17	मुख्य व गौण वन उत्पादने	73
6.18	भूजल मत्स्यव्यवसाय	74
6.19	दुग्ध विकास सहकारी संस्था	75
<b>7. सहकार क्षेत्र</b>		
7.1	विविध प्रकारच्या सहकारी संस्था	76
7.2	सहकारी संस्थांची वित्तीय स्थिती	77
7.3	सहकारी संस्थांची लेखा परीक्षण वर्गाप्रमाणे संख्या	78
7.4	राज्य/जिल्हा कार्यक्षेत्र असलेल्या सहकारी बँकांचे कार्य	79
7.5	सहकारी संस्थांचे कार्य	80
7.6	विगरकृषि सहकारी पत संस्थांचे कार्य	84
7.7	जिल्हा आणि प्राथमिक पणन संस्थांचे कार्य	85
7.8	नियंत्रित बाजारपेठांतील कृषि मालाची वार्षिक आवक	91
7.9	पगबानाधारक सावकारांची संख्या आणि त्यांनी दिलेली कर्ज	99

अनुक्रमणिका

जिल्हा सामाजिक व आर्थिक समालोचन - 2004-05

जिल्हा - कोल्हापूर

तक्रा क्र.	विषय	पृष्ठ क्र.
1	2	3
<b>8. वाज आणि परिवहन व दळणवळण</b>		
8.1	विद्युतीकरण झालेल्या शहरांची व गावांची संख्या आणि त्यांची लोकसंख्या	100
8.2	विजेचा वापर	100
8.3	प्रकार व पृष्ठभाग यानुसार रस्त्यांची लांबी	101
8.4	मोटार वाहनांची आणि परवानाधारकांची संख्या	102
8.5	महाराष्ट्र राज्य मार्ग परिवहन महामंडळाची प्रवासी वाहतूक	103
8.6	पोस्ट, खाजगी व सार्वजनिक दूरध्वनीची संख्या	104
<b>9. रोजगार व उद्योगविषयक आकडेवारी</b>		
9.1	कारखान्यातील कामगारांची दैनिक सरासरी संख्या	105
9.2	रोजगार व स्वयंरोजगार मार्गदर्शन केंद्रातील आकडेवारी	110
9.3	शासकीय व स्थानिक स्वराज्य संस्थांतील कर्मचा-यांची संख्या	111
9.4	निरनिराळ्या उद्योगांतील रोजगार	112
9.5	कृषि व बिगर-कृषि उद्योग	113
9.6	प्रमुख उद्योग गटानुसार उद्योगांची आणि नियमित काम करणा-या कामगारांची संख्या	114
9.7	महत्त्वाच्या उद्योग गटानुसार कृषि व बिगरकृषि आस्थापनांची व त्यातील कामगारांची संख्या	115
<b>10. शिक्षण</b>		
10.1	शैक्षणिक संस्थांची संख्या	116
10.2	शैक्षणिक संस्थांतील शिक्षकांची संख्या	118
10.3	शैक्षणिक संस्थांतील विद्यार्थी संख्या	120
10.4	शैक्षणिक संस्थांतील अनुसूचित जातीची विद्यार्थी संख्या	122
10.5	शैक्षणिक संस्थांतील अनुसूचित जमातीची विद्यार्थी संख्या	124
10.6	शारीरिक शिक्षण महाविद्यालये, क्रीडांगणे, क्रीडा संस्था आणि क्रीडा शिष्यवृत्तीधारक	126
10.7	इयत्तानिहाय विद्यार्थ्यांची संख्या	127
<b>11. सार्वजनिक आरोग्य</b>		
11.1	सार्वजनिक व शासन सहाय्यित वैद्यकीय सुविधांची माहिती	129
11.2	नोंदणी केलेल्या जन्म-मृत्यूंची संख्या	131
11.3	विविध कारणानुसार मृत्यूंची संख्या	132
11.4	माता व बाल संगोपन कार्यक्रमांतर्गत लस टोचणी	133
11.5	कुटुंब कल्याण कार्यक्रम	134

अनुक्रमणिका

जिल्हा सामाजिक व आर्थिक समालोचन = 2004-05

जिल्हा - कोल्हापूर

तक्ता क्र.	विषय	पृष्ठ क्र.
1	2	3
<b>12. योजना</b>		
12.1	विविध विकास शीर्षाखाली झालेला योजनांतर्गत खर्च	135
12.2	रोजगार हमी योजना	137
12.3	रोजगार हमी योजनेखाली घेतलेली कामे, त्यावरील रोजगार व खर्च	138
12.4	पिण्याच्या पाण्याच्या सोयी व टंचाईसंबंधी केलेल्या उपाययोजना	139
12.5	रासायनिक खतांचे वाटप	141
12.6	साखर कारखाने	142
12.7	वीस कलमी कार्यक्रमाची भौतिक प्रगती	143
12.8	स्थानिक विकास कार्यक्रम (लोकसभा मतदार संघ)	144
12.9	स्थानिक विकास कार्यक्रम (विधानसभा मतदार संघ)	144
12.10	स्थानिक विकास कार्यक्रम (राज्यसभा सदस्य)	145
12.11	स्थानिक विकास कार्यक्रम (विधानपरिषद सदस्य)	145
<b>13. न्याय व प्रशासन</b>		
13.1	पोलीस अधिकारी/ कर्मचारी यांची संख्या	146
13.2	दिवानी व फौजदारी न्यायालयांत निकाली काढलेली कामे/प्रकरणे	147
<b>14. सुक्षीण</b>		
14.1	चित्रपट गृहविषयक आकडेवारी	148
14.2	मूद्रणालये आणि त्यांनी प्रकाशित केलेली वर्तमानपत्रे व नियतकालिके	149
14.3	लोकसभा व विधानसभा निवडणूकाबाबतची आकडेवारी	150

\*\*\*

## भाग-1- समालोचन

1. जिल्हाचा संप्रग आढावा-पान - 1 ते 9
2. दृष्टिक्षेपात जिल्हा -11 ते 17
- 3.रस्ते आणि तालुका सीमा-नकाशा- पान-19
4. निवडक आलेख- पान - 21 ते 23

## सामाजिक व आर्थिक समालोचन - सन 2004-2005

### जिल्हा - कोल्हापूर

#### 1) पार्श्वभूमी :-

पन्ना पुराणातील करवीर खंडात कोल्हापूर क्षेत्राचे महात्म्य यथोचितरित्या वर्णिले आहे. कोल्हापूर क्षेत्रास पुर्वी करवीर असे संबोधले जात होते, असा पुराणात उल्लेख आहे. करवीर नगरीस तसेच कोल्हापूर जिल्हास प्राचीन काळापासून ऐतिहासिक परंपरा आहे. ऐतिहासिक परंपरेची साक्ष देणारी अनेक स्मारके व शिल्पे आजही अस्तित्वात आहेत. शिवशाहीच्या काळात कोल्हापूर हे संस्थान होते. तथापि सन 1949 मध्ये सदर संस्थान मृतपूर्व मुंबई राज्यात विलिन झाल्यानंतर आजचा कोल्हापूर जिल्हा अस्तित्वात आला. तसेच कोल्हापूरला दक्षिण काशी म्हणून ओळखले जाते.

#### 2) स्थान :-

कोल्हापूर जिल्हा महाराष्ट्र राज्याच्या दक्षिणेकडील नैऋत्य पठारी भागावर उत्तर अक्षांशावर 15 अंश ते 17 अंश व पूर्व रेखांशावर 73 ते 74 अंशावर वसला असून जिल्ह्याच्या पश्चिमेस सह्याद्रीचा कडा, उत्तरेस वारणा नदी, पूर्वेस अंशतः कृष्णा नदी व दक्षिणेस कर्नाटक राज्यातील बेंळगांव जिल्हा अशा चतुःसिमा आहेत. जिल्ह्यातील बहुतांशी भागांची समुद्र सपाटीपासून उंची 300 ते 600 मीटर इतकी आहे.

#### 3) व्याप्ती :-

कोल्हापूर संस्थान 1949 मध्ये मृतपूर्व मुंबई राज्यात विलिन झाल्यानंतर कोल्हापूर जिल्ह्यात शाहुवाडी, हातकणंगले, शिरोळ, करवीर, राधानगरी, कागल, मुदरगड, गडहिंगलज हे आठ तालुके व पन्हाळा, बावडा व आजरा हे तीन महाल समाविष्ट होते. दि. 1 नोव्हेंबर, 1956 रोजी राज्य पुनर्रचनेचे वेळी बेंळगांव जिल्ह्यातील चंदगड तालुका कोल्हापूर जिल्ह्यात समाविष्ट करण्यात आला. तथापि दि. 1 मे, 1981 पासून शासनाने गगनबावडा तालुक्यातील 37 गावे व रत्नागिरी जिल्ह्याच्या दक्षिणेकडील काही भाग वेगळा करून सिंधुदुर्ग हा नवीन जिल्हा निर्माण केला. पुढा दि. 15 ऑगस्ट, 1981 पासून कोल्हापूर जिल्ह्यातील चंदगड तालुक्यातील दोन गावे सिंधुदुर्ग जिल्ह्यात समाविष्ट करण्यात आली. त्यामुळे कोल्हापूर जिल्हाचे सन 1981 च्या जनगणने नुसार असलेल्या 8045 चौ.कि.मी. क्षेत्रफळामध्ये घट होऊन ते 7746 चौ.कि.मी. इतके आले. सदर क्षेत्रफळ राज्याच्या क्षेत्रफळाच्या 2.5 टक्के असून क्षेत्रफळाच्या दृष्टीने कोल्हापूर जिल्ह्याचा राज्यात 24 वा क्रमांक आहे.

#### 4) भूप्रदेश, भूस्तरास संरचना व खनिजे :-

जिल्हाचे प्रामुख्याने तीन भूभाग पडतात. पश्चिम भागामध्ये डोंगराळ तांबड्या मातीचा भूप्रदेश, मध्य भागात सुपीक गाळाच्या जमिनीचा भूप्रदेश व पूर्व भागात मध्यम व काळ्या मातीचा भूप्रदेश येतो. पश्चिम भागात शाहुवाडी, बावडा, राधानगरी, मुदरगड, आजरा व चंदगड हे तालुके, मध्य भागात करवीर, कागल तर पूर्व भागात हातकणंगले व शिरोळ हे तालुके येतात. भोगावती, कुंभी, कासारी, पंचगंगा, हिरण्यकेशी व चंदगंगा या नद्यांच्या कालाची जमीन सुपीक व गाळाची आहे.

जिल्हाचे भूस्तरास संरचनेनुसार प्रमुख तीन भाग पडतात. अतिप्राचीन केंबीयन पूर्व काळातील खडक मध्यजीव महाकल्प ते तृतीयक या कालखंडातील खडक व अलीकडील खडक चतुर्थ काळातील खडक असे तीन भाग आढळतात. पश्चिमेकडील डोंगराळ भाग हा तांबड्या मुरमाड खडकांचा तर पूर्वेकडील भूभाग कठीण काळ्या खडकांचा आहे. जिल्ह्यात बॉक्साईट व ॲल्युमिनियमचे साठे यिपूल प्रमाणात आहेत. सदर धातू प्रामुख्याने आजरा, गडहिंगलज व राधानगरी या तालुक्यात सापडतात. जिल्ह्यात बेसॉल्ट खडक मोठ्या प्रमाणावर उपलब्ध आहे.



**5) प्रशासकीय विभाग :-**

प्रशासकीय सोयीनुसार जिल्ह्यातील चार तालुके चार महसुली उपविभागात विभागले आहेत. करवीर उपविभागाखाली करवीर, पन्हाळा, शाहूवाडी व कागल हे चार तालुके, इचलकरंजी उपविभागाखाली हातकणंगले व शिरोळ, मडहिंग्लज उपविभागाखाली मडहिंग्लज, चंदगड, व आजरा व राधानगरी उपविभागाखाली मुदरगड, राधानगरी व गगनबावडा हे तालुके समाविष्ट केले आहेत.

**6) धार्मिक, ऐतिहासिक व पर्यटन केंद्रे :-**

कोल्हापूर येथे श्री महालक्ष्मीचे अतिप्राचीन मंदीर असून अद्वितीय शिल्प सौंदर्याने नटलेले आहे. सदरचे ठिकाण कोट्यावधी भाविकांचे श्रद्धास्थान असून तीर्थक्षेत्र म्हणून मान्यता पावलेले आहे. म्हणून या क्षेत्रास "दक्षिण काशी" असे संबोधले जाते. त्याचप्रमाणे पन्हाळा तालुक्यामध्ये जोतीबा आणि शाहूवाडी तालुक्यात विशाळगड व शिरोळ तालुक्यातील नृसिंहवाडी येथील दत्तमंदीर ही तीर्थक्षेत्रे प्रसिध्द आहेत. मौजे कुमांज, तालुका- हातकणंगले येथे बाहुबली हे जैनधर्मीयांचे पवित्र तीर्थस्थान आहे. कर्नाटक महाराष्ट्र सिमेवर कृष्णा नदीच्या काठावर खिद्रापूर येथे महादेवाचे अतिप्राचीन मंदीर असून शिल्प सौंदर्याचा उत्कृष्ट नमुना आहे. जिल्ह्यातील पन्हाळगड, सुदरगड व रामानगड येथील ऐतिहासिक किल्ले तसेच कोल्हापूर येथील जुनाराजवाडा व वस्तुसंग्रहालय ही मराठ्यांच्या इतिहासाचे दर्शन घडवितात. पन्हाळा हे थंड हवेचे ठिकाण व पर्यटन स्थळ म्हणून विकसित झालेले आहे. दाजीपूर येथील "महा अमयारण्य" प्रसिध्द पावले आहे.

**7) नद्या :-**

जिल्ह्यातून प्रामुख्याने कृष्णा, वारणा, पंचगंगा, दूधगंगा, वेदगंगा, हिरण्यकेशी व घटप्रभा या नद्या वाहतात. कृष्णा नदी जिल्ह्याच्या ईशान्यपूर्व सिमेवरून तर वारणा, पंचगंगा, दूधगंगा आणि हिरण्यकेशी या नद्या वायव्येकडून आग्नेयेकडे वाहतात. वारणा नदी सांगली व कोल्हापूर जिल्ह्याच्या सीमेवरून 120 कि.मी. वाहते.

जिल्ह्यातील कासारी, कुंभी, तुळशी व भोगवती या उपनद्या पंचगंगा नदीस मिळाल्या आहेत. जिल्ह्याच्या दक्षिण भागात दूधगंगा ही प्रमुख नदी असून वेदगंगा ही तीथी उपनदी आहे. पंचगंगा नदी नृसिंहवाडीजवळ व दूधगंगा नदी जिल्हा सीमेबाहेर थोड्याच अंतरावर कृष्णा नदीस मिळतात. तिलारी ही दक्षिणेकडील एकच नदी पश्चिम वाहीनी नदी आहे.

**8) पर्जन्य व हवामान :-**

जिल्ह्याच्या पश्चिमेकडील सह्याद्री पर्वतरांगामध्ये दाट झाडी असून तेथे पर्जन्याचे प्रमाण अधिक आहे. त्यामुळे तेथील हवामान थंड आहे. पश्चिमेकडून पुढेकडे पर्जन्याचे प्रमाण कमी-कमी होत जाते. त्यामुळे पश्चिमेकडील गगनबावडा, राधानगरी, चंदगड व आजरा या तालुक्यात पर्जन्यमान जास्त तर पूर्वेकडील शिरोळ व हातकणंगले तालुक्यात पर्जन्यप्रमाण कमी आढळते. सन 2004 मध्ये सर्वात जास्त म्हणजेच 5479 मि.मी. गगनबावडा तालुक्यात तर सर्वात कमी 617 मि.मी. पाऊस शिरोळ तालुक्यात झाला आहे.

**9) वनस्पती :-**

जिल्ह्यात मुख्यतः पश्चिमेकडील जास्त पावसाच्या भागात हिरडा, ऐन, जांभूळ, दालचिनी, सांग इत्यादी, कमी उंचीवरील परंतु जास्त पावसाच्या प्रदेशात चंदन, सिसव, किंजल्फ, पानबामूळ, सैर, बांबू इत्यादी व पूर्वेकडील कमी पावसाच्या प्रदेशात बामळी, बोरी व तडवळ सारखी खुरटी व काटेरी झुडमे व गवत आढळते. त्याचप्रमाणे जिल्ह्यात कुडा, वाकरे, भरंग, बावडिंग, सातवी, धातरी, बिंबा, वाकडा, मुईकोहला इत्यादी औषधी वनस्पती आढळतात.

सन 2004-2005 मध्ये जिल्ह्यात 1742 चौ.कि.मी. वनक्षेत्र असून त्यापैकी 633 चौ.कि.मी. राखीव व 417 चौ.कि.मी. संरक्षित व उर्वरित 692 चौ.कि.मी. हे अवर्गीकृत वनक्षेत्र आहे. जिल्ह्यातील वनक्षेत्राची एकूण भौगोलिक क्षेत्राची टक्केवारी 22 टक्के इतकी येते. संदर्भ वर्षात वन व गोंपगन उत्पादनापासून रु. 90.93 लाख इतके उत्पन्न मिळाले आहे.

**10) लोकसंख्या :-**

जिल्ह्याची सन 2001 च्या जनगणनेप्रमाणे लोकसंख्या 35.23 लाख इतकी आहे. लोकसंख्येच्या बाबतीत जिल्ह्याचा महाराष्ट्र राज्यात 9 वा क्रमांक लागतो. जिल्ह्यातील एकूण लोकसंख्येपैकी सर्वात जास्त लोकसंख्या (26 टक्के) करवीर या तालुक्यात तर सर्वात कमी (1 टक्के) गगनबावडा तालुक्यात आहे.

**11) लोकसंख्या वाढीचा वेग :-**

सन 1991 ते 2001 या दशकातील लोकरांच्या वाढीचा वेग सुमारे 17.85 इतका होता. ग्रामीण व नागरी भागात हे प्रमाण अनुक्रमे 12.27 व 33.46 इतके होते. सन 1981 ते 1991 या दशकातील दशवार्षिक वाढीच्या तुलनेत चालू दशकातील वाढीचा वेग ग्रामीण भागात कमी दिसतो. त्या उलट नागरी भागात हा वेग वाढलेला दिसतो.

**12) लोकसंख्येची घनता:-**

सन 2001 च्या जनगणनेनुसार जिल्ह्याची लोकरांच्या दर चौ.कि.मी. मागे 455 इतकी असून ग्रामीण भागात 330 तर नागरी भागात 4222 इतकी आहे. लोकसंख्येच्या घनतेमध्ये जिल्ह्याचा राज्यात तिसरा क्रमांक लागतो. लोकरांच्याची घनता सर्वात जास्त करवीर तालुक्यात (1351) तर सर्वात कमी घनता (116) गगनबावडा तालुक्यात आहे.

**13) ग्रामीण व नागरी लोकसंख्या:-**

2001 च्या जनगणनेनुसार जिल्ह्याच्या एकूण 35.23 लाख लोकसंख्येपैकी 24.73 लाख (70 टक्के) ग्रामीण तर 10.50 लाख (30 टक्के) नागरी लोकसंख्या आहे. एकूण नागरी लोकसंख्येपैकी सुमारे 47 टक्के कोल्हापूर शहरातील व 25 टक्के इचलकरंजी शहरातील आहे. उर्वरित 28 टक्के लोकसंख्या ही इचलकरंजी वगळून इतर आठ नगरपालिकांमध्ये वसलेली आहे.

**14) स्त्री पुरुष प्रमाण :-**

2001 च्या जनगणनेप्रमाणे दर हजार पुरुषांमागे स्त्रियांचे प्रमाण 949 इतके आहे. नागरी व ग्रामीण भागात हे प्रमाण अनुक्रमे 919 व 962 इतके आहे. सन 2001 च्या जनगणनेनुसार 0 ते 6 या वयोगटातील स्त्रियांचे प्रमाण 839 इतके असून याच वयोगटात ग्रामीण व नागरी भागात अनुक्रमे 842 व 831 इतके आहे.

**15) अनु जाती/जमातीचे प्रमाण :-**

2001 च्या जनगणनेप्रमाणे अनु जातीची लोकसंख्या 4.50 लाख असून ती एकूण लोकसंख्येच्या 13 टक्के इतकी आहे. ग्रामीण भागात सरदरचे प्रमाण 13 टक्के व नागरी भागात 11 टक्के इतके आहे. जिल्ह्यात अनु जातीची लोकसंख्या सुमारे 0.21 लाख इतकी असून ती एकूण लोकसंख्येच्या 1 टक्क्याहून कमी आहे.

**16) साक्षरतेचे प्रमाण:-**

2001 च्या जनगणनेप्रमाणे जिल्ह्याचे साक्षरतेचे प्रमाण 77 टक्के असून ग्रामीण व नागरी भागात हेच प्रमाण अनुक्रमे 73 टक्के व 86 टक्के इतके आहे. साक्षरतेच्या बाबतीत जिल्ह्याचा राज्यात 14 वा क्रमांक लागतो.

2001 च्या जनगणनेप्रमाणे पुरुष व स्त्रियांचे साक्षरतेचे प्रमाण अनुक्रमे 87 टक्के व 66 टक्के आहे. साक्षरतेचे प्रमाण करवीर तालुक्यात (83 टक्के) सर्वात जास्त असून गगनबावडा तालुक्यात (61 टक्के) सर्वात कमी आहे.

**17) काम करणारे :-**

2001 च्या जनगणनेनुसार जिल्ह्यातील एकूण लोकसंख्येपैकी 16.59 लाख ( 47 टक्के) काम करणारी लोकसंख्या असून त्यापैकी 13.04 लाख ग्रामीण भागातील व 3.49 लाख नागरी भागातील आहे. एकूण कामक-यांपैकी 40 टक्के शेतकरी, 16 टक्के शेतमजूर 3 टक्के घरगुती उद्योगातील कामकरी व उर्वरित 41 टक्के इतर क्रमिकरी आहेत. सिमांतिक कामकरी 2.58 लाख असून ते एकूण लोकसंख्येच्या 7 टक्के इतके आहेत.

**18) लोकसंख्येचे वयोगटांनुसार वर्गीकरण :-**

2001 च्या जनगणनेप्रमाणे जिल्ह्यातील एकूण लोकसंख्येपैकी सुमारे 39 टक्के लोकसंख्या 1 ते 19 वर्षे वयोगटातील, 44 टक्के लोकसंख्या 20 ते 49 वर्षे वयोगटातील व उर्वरित 17 टक्के लोकसंख्या 50 वर्षांहून अधिक वयोगटातील आहे.

**19) नियासी घरे व कुटूंबे :-**

2001 च्या जनगणने नुसार जिल्ह्यातील एकूण कुटूंबांपैकी 74 टक्के कुटूंबे ग्रामीण तर 26 टक्के कुटूंबे नागरी भागातील आहेत.

**20) वाहित धारणा :-**

कुर्वी गणना 1990-91 प्रमाणे जिल्ह्यात 4.47 लाख पडित खातेदार असून त्यांचे एकूण क्षेत्र 4.94 लाख हेक्टर इतके होते. 86 टक्के खातेदार एक हेक्टरपेक्षा कमी जमीनधारणा करीता होते. तर एक ते दोन हेक्टर, दोन ते तीन हेक्टर व तीन ते चार हेक्टर क्षेत्र धारण करणारे खातेदार अनुक्रमे 19, 7 व 3 टक्के होते. पाच हेक्टरपेक्षा जास्त धारण करणारे 3 टक्के खातेदार होते. एकूण खातेदारांपैकी 8 टक्के खातेदार पूर्ण ओजिताखालील, 70 टक्के पूर्ण जिशयत तर 30 टक्के खातेदार अंशतः ओजिताखालील व जिशयत जमीन धारण करीत होते.

**21) जमिनीचा वापर :-**

सन 1998-99 च्या आकडेवारीनुसार जिल्ह्याच्या एकूण भौगोलिक क्षेत्रापैकी 18 टक्के जंगलव्याप्त, 10 टक्के शेतील उषलब्ध नसलेले, 15 टक्के लागवड न केलेले व पडीक तर निव्वळ कसलेले क्षेत्र 56 टक्के इतके होते. एकूण लागवडीखालील क्षेत्रापैकी 78 टक्के निव्वळ पेरलेले क्षेत्र व उर्वरित 22 टक्के दुबार पेरलेले क्षेत्र होते.

एकूण भौगोलिक क्षेत्रापैकी सर्वात जास्त निव्वळ कसलेले क्षेत्र चंदगड तालुक्यात तर सर्वात कमी गगनबावडा तालुक्यात होते. दुबार पेरलेले क्षेत्र गडहिंग्लज तालुक्यात जास्त व चंदगड तालुक्यात सर्वात कमी होते.

**22) मुख्य पिके व त्याखालील क्षेत्र :-**

जिल्ह्यात सन 1998-99 मध्ये प्रामुख्याने एकूण पिकाखालील क्षेत्रापैकी तुणधान्याखाली 32 टक्के क्षेत्र होते. त्यामध्ये भात, गहू, ज्वारी व नाचणी या पिकाखाली अनुक्रमे 20 टक्के, 1 टक्के, 5 टक्के व 5 टक्के क्षेत्र होते. कडधान्याखाली 4 टक्के क्षेत्र होते. ऊस या नगदी पिकाखाली 19 टक्के क्षेत्र होते. गळीताव्या पिकाखाली 23 टक्के क्षेत्र असून त्यापैकी बहुतांशी म्हणजे 11 टक्के क्षेत्र मुईमूग व 11 टक्के क्षेत्र सोयाबीन या पिकाखाली होते. इतर अखाद्य पिकाखाली 42 टक्के क्षेत्र होते.

भात हे पीक प्रमुख्याने चंदगड, शाहवाडी, मुदरगड, राधानगरी, करवीर व पन्हाळा, या तालुक्यात मोठ्याप्रमाणावर घेतले जाते. नाचणी हे पीक चंदगड, आजरा, मुदरगड, व शाहवाडी या तालुक्यांत घेतले जाते. खरीप ज्वारी हे पीक हातकणंगले, गडहिंग्लज, करवीर, व कागल, पन्हाळा तालुक्यात तर रब्बी ज्वारीचे पीक हातकणंगले, कागल, शिराळ, व मुदरगड तालुक्यांत घेतले जाते, असे दिसून येते.

**23) फळे व भाजीपाला :-**

सन 1998-99 मध्ये एकूण पिकाखालील क्षेत्रापैकी फळे व भाजीपाला या खाली 1.91 टक्के क्षेत्र असून भाजीपाल्यामध्ये प्रामुख्याने कांदा, बटादा, वांगी, पलावर, टोमॅटो, दुधीभांयळा व पालंभाज्या तर फळांमध्ये काजू, आंबा, केळी, चिक्कू व द्राक्षे ही पीके घेतलेली होती.

**24) मुख्य पीकांचे दर हेक्टरी उत्पादन :-**

मुख्य पीकांच्या दर हेक्टरी उत्पादनाचा विचार करता सन 1998-99 मध्ये हरभरा, तूर व तंबाखू वगळता इतर सर्व पिकांच्या दर हेक्टरी उत्पादनात घट दिसून येते.

**25) रासायनिक खतांचे वाटप/वापर :-**

नैसर्गिक खताच्या तुटवड्यामुळे रासायनिक खतांचा जिल्ह्यात मोठ्याप्रमाणावर वापर करण्यात येतो. जिल्ह्यात सन 2004-2005 या वर्षी 186 हजार मॅ.टन रासायनिक खतांचे वाटप करण्यात आले असून सन 2003-04 च्या तुलनेत रासायनिक खतांचे वाटप जास्त प्रमाणात झाले आहे.

**26) कृषी उत्पादन साठवणूक व पणन :-**

जिल्ह्यात कोल्हापूर, जयसिंगपूर, वडगांव व गडहिंग्लज या चार नियंत्रित बाजारपेठा असून बाजार समित्यांनी कृषी उत्पादन साठवणुकीची सोय केली आहे. या बाजारपेठेत प्रामुख्याने तांदूळ, गूळ, मुईमूग, मफा, ज्वारी, गहू व मिरची या पिकांची मोठ्याप्रमाणावर आंयक होते. कोल्हापूर बाजारपेठ गुळासाठी, जयसिंगपूर व वडगांव मुईमूग व सोयाबीनसाठी आणि गडहिंग्लज ज्वारी व मिरचीसाठी प्रसिध्द आहे.

**27) सिंचनाच्या सोयी :-**

अ) मोठे व मध्यम प्रकल्प - जिल्ह्यात राधानगरी, तुळशी, दुधगंगा व वारणा हे चार मोठे पाटबंधारे प्रकल्प असून त्यांचे कोल्हापूर जिल्ह्यातील एकूण लाभक्षेत्र 220434 हेक्टर आहे. वारणा पाटबंधारे प्रकल्पाखाली कोल्हापूर व सांगली जिल्ह्यातील लाभक्षेत्राचा समावेश आहे. हा प्रकल्प पूर्ण झाल्यावर ओलीताखाली येणारे क्षेत्र 120467 हेक्टर असून सन 2004-2005 मध्ये राधानगरी, तुळशी, दुधगंगा व वारणा प्रकल्पाखाली 52800 हेक्टर ( बारमाही ) व 17331 ( हंगामी ) क्षेत्र प्रत्यक्ष ओलीताखाली आले आहे. राधानगरी व तुळशी या प्रकल्पाची कामे पूर्ण झाली असून उर्वरित 2 प्रकल्पांची कामे पूर्ण असून कालव्याचे काम प्रगतीपथावर आहेत. तसेच जिल्ह्यात कासारी, पाटगांव, कुमी, कडवी, चित्री, चिकोत्रा, जंगमहडी, धामणी, जामरे, घटप्रमा, हिरण्यकेशी व सर्फनाला हे 12 मध्यम पाटबंधारे प्रकल्पांपैकी 3 पूर्ण असून उर्वरित प्रकल्पांचे काम प्रगतीपथावर आहे. सन 2004-2005 मध्ये जिल्ह्यात विहिरीखेरीज 148 लघुपाटबंधारे प्रकल्पांची कामे पूर्ण झाली आहेत.

**28) ओलीताखालील क्षेत्राची वर्गवारी :-**

सन 1998-99 च्या आकडेवारीनुसार जिल्ह्यात एकूण 135374 हेक्टर क्षेत्र ओलीताखाली असून पैकी 95 टक्के क्षेत्र निव्वळ ओलीताखाली आहे. निव्वळ ओलीताखालील क्षेत्रापैकी 51 टक्के क्षेत्र पृष्ठभागीय उपसा सिंचनाद्वारे व उर्वरित 49 टक्के क्षेत्र विहिरीद्वारे ओलीताखाली आणले आहे.

सन 1998-99 च्या आकडेवारीनुसार एकूण ओलीताखालील क्षेत्रापैकी 13 टक्के क्षेत्र अन्नधान्याखाली, 78 टक्के ऊसाखालील तर उर्वरित क्षेत्र इतर पिकाखालील आहे. एकूण लागवडीखालील क्षेत्राशी निव्वळ ओलीताखालील क्षेत्राचे प्रमाण 23 टक्के इतके येते.

**29) पशुधन :-**

सन 1997 च्या पशुगणनेनुसार जिल्ह्यात 12.82 लाख इतके पशुधन होते. त्यापैकी गायी/बैल 20 टक्के, म्हैस/रेंडे 61 टक्के, मेंढ्या 14 टक्के, शेळ्या 14 टक्के होत्या. दर चौ. कि.मी. क्षेत्रामागे पशुधन घनता 165 इतकी होती.

सन 1992 च्या पशुगणनेपेक्षा 1997 च्या पशुगणनेमध्ये 13 टक्केने वाढ झालेली आहे. गाय/बैल पशुवर्गांमध्ये 2 टक्के, म्हैस वर्ग पशुमध्ये 19 टक्के व शेळ्या/मेंढ्या मध्ये ही वाढ 10 टक्केनी जाती आहे.

सन 1997 च्या पशुगणनेनुसार कुक्कट पक्षांची संख्या 15.83 लाख असून 1992 च्या गणनेपेक्षा 14 टक्के वाढलेली आहे.

**30) पशुधन उत्पादन :-**

पशुधन उत्पादनामध्ये प्रामुख्याने दूध, दुधापासून तयार केलेले पदार्थ, मांस व अंडी यांचा समावेश होतो. जिल्ह्यात सन 2004-2005 मध्ये 2752 लाख लिटर दूध संकलन झाले आहे. सन 2004-2005 मध्ये ग्रामीण सांगात 3665 संस्थांमार्फत दूध संकलन करण्यात आले. सहकारी दूध संघांनी दुधापासून इतर पदार्थांची निर्मिती मोठ्याप्रमाणावर सुरु केली असून त्या क्षेत्रामध्ये त्यांची लौकिक मिळाली आहे.

**31) पशुवैद्यकीय सुविधा :-**

जिल्ह्यात सन 2004-2005 मध्ये 7 पशु सर्वोचकित्सालय, 93 पशुवैद्यकीय दवाखाने, 79 पशुप्रथमोपचार केंद्रे, 1 कृत्रिम रेतन केंद्रे, 172 कृत्रिम रेतन उपकेन्द्रांमार्फत पशुउपचाराचे कार्य केले जात होते.

**32) मत्स्यव्यवसाय :-**

जिल्ह्याला सागरी किनाऱ्या नसल्याने मुजल मत्स्यव्यवसाय केला जातो. जिल्ह्यातील नद्यांची लांबी 955 कि.मी. असून सन 2004-2005 मध्ये मत्स्य व्यवसायासाठी अनुकूल क्षेत्र 7959 हेक्टर होते. संदर्भ वर्षात एकूण 3159.03 मे.टन मत्स्य उत्पादन झाले असून त्याची उत्पादकाला मिळालेली किंमत रु.755.17 लाख आहे. संदर्भ वर्षात मत्स्यव्यवसाय क्षेत्रासाठी 724.48 लाख मत्स्यबिजाचा वापर केला आहे.

**33) विद्युतीकरण :-**

सन 2004-2005 अखेर जिल्ह्यातील सर्व शहरांचे व 1217 गावांपैकी 1193 गावांचे विद्युतीकरण पूर्ण झाले आहे.

**34) विजेचा वापर :-**

सन 2004-2005 मध्ये म.रा.वी.प. कडील विजेचा वापर 1120620 हजार किलोवॉट तास इतका झाला असून त्यापैकी 25.4 टक्के घरगुती वापरासाठी, 8.2 टक्के औद्योगिक, 52.6 टक्के कृषी क्षेत्रासाठी तर 13.8 टक्के इतर कारणासाठी झाला आहे. संदर्भ वर्षातील कनेक्शन्सची संख्या 6.46 लाख इतकी आहे.

**35) उद्योग :-**

कोल्हापूर जिल्हा औद्योगिकदृष्ट्या प्रगत जिल्हा असून औद्योगिकरणात आवश्यक असलेल्या ग्राहक व दळणवळणाच्या सोयी उपलब्ध आहेत. जिल्ह्यात कोल्हापूर व इचलकरंजी येथे मोठ्याप्रमाणावर औद्योगिकरण झाले आहे. इचलकरंजी हे कापड निर्मितीचे केंद्र असून कोल्हापूर येथे कृषी अक्जार, रत्नमाग, हातमाग, कुटीर उद्योग कार्यरत आहेत. जिल्ह्यात शिरोली, इचलकरंजी, जयसिंगपूर व कोल्हापूर शहरात

उद्यमनगर येथे औद्योगिक वसाहती स्थापन झाल्या असून हुपरी येथे सोन्या-चांदीचे दागिने मोठ्याप्रमाणात तयार करण्यात येत असल्याने तेथेही औद्योगिक वसाहत स्थापन केली आहे. जिल्ह्यात 18 सहकारी व 1 खाजगी साखर कारखाना असे एकूण 19 साखर कारखाने कार्यरत असून 2004-2005 मध्ये 63.74 लाख टन ऊसाचे गाळप करून 7.72 लाख टन साखर उत्पादन झाले आहे. सन 2004 च्या वार्षिक उद्योग पाहणीनुसार जिल्ह्यात नोंदणी केलेले कारखाने 1456 असून बंद कारखान्यांची संख्या 1/3 इतकी आहे. चालू कारखान्यातील कामगारांची संख्या 47753 इतकी होती.

**36) वाहतूक व दळणवळण :-**

सन 2004-2005 अखेर जिल्ह्यातील एकूण रस्त्यांची लांबी (न.प.हद्दीतील रस्त्यासह) 9041 कि.मी. होती. त्यापैकी 5080 कि.मी. डांबरी, 1647 कि.मी. खडीचा व 2270 कि.मी. इतर माल वापरून तयार करण्यात आलेला होता. जिल्ह्यातील रेल्वे मार्गांची लांबी 35.87 कि.मी. असून 6 रेल्वे स्थानके आहेत.

**37) वापरात असलेली वाहने :-**

सन 2004-2005 अखेर जिल्ह्यात 4.25 लाख वाहने वापरात होती. यामध्ये सर्वात जास्त म्हणजे 77 टक्के वाहने दुवाकी, 9 टक्के जिप/स्टेशन वॅगन्स, 3 टक्के ट्रॅक्टर, 3 टक्के रिक्शा व उर्वरित वाहने 8 टक्के होती.

**38) टपाल व दूरध्वनी सेवा :-**

सन 2004-2005 अखेर जिल्ह्यात टपालघरांची संख्या 559 व तार घरांची संख्या 86 इतकी होती. दर एक लाख लोकसंख्येमागे टपाल कार्यालयाची संख्या 15 होती. जिल्ह्यात दूरध्वनीची संख्या 235949 इतकी होती. दूरध्वनीची संख्या करवीर तालुक्यात सर्वात जास्त असून गगनबावडा तालुक्यात सर्वात कमी आहे.

**39) रोजगार व स्वयंरोजगार मार्गदर्शन केंद्रे :-**

सन 2004-2005 अखेर जिल्ह्यात सेवायोजन कार्यालयात नोंदणी घटायरील उमेदवारांची संख्या 140965 होती. सदर वर्षात नोकरीस लागलेल्या उमेदवारांची संख्या 573 इतकी होती. सदर वर्षात जाहीर केलेल्या रिकाम्या जागा 892 इतक्या होत्या.

**40) औद्योगिक प्रशिक्षण केंद्रे :- ( पुनर्प्रकाशित )**

सन 2003-2004 अखेर जिल्ह्यात एकूण 21 औद्योगिक प्रशिक्षण संस्था असून त्यामध्ये 2186 प्रशिक्षणार्थींची मंजूर प्रवेश क्षमता आहे. सदर वर्षात 2186 जागा भरण्यात आल्या होत्या. तसेच जिल्ह्यात 9 अशासकीय औद्योगिक प्रशिक्षण संस्था कार्यरत होत्या.

**41) सहकारी संस्था**

सन 2004-2005 अखेर जिल्ह्यात एकूण 12073 सहकारी संस्था होत्या. एकूण सहकारी संस्थांपैकी 14 टक्के कृषी पतसंस्था, 21 टक्के विंगर कृषी पतसंस्था होत्या.

संदर्भ वर्षात जिल्हा मध्यवर्ती सहकारी बँकेत रु. 1198.28 कोटींची कर्जे दिली होती. त्यापैकी रु.640.07 कोटींची कर्जे अल्पमुदतीची होती.

**42) बँका :-**

जिल्ह्यात सन 2004-2005 अखेरीस वर्गीकृत बँकांची 226 कार्यालये होती. वर्गीकृत बँकांच्या 226 शाखांपैकी सर्वाधिक 87 शाखा करवीर तालुक्यात तर सर्वात कमी शाखा (दोन) गगनबावडा तालुक्यात आहेत.

**43) सरासरी घाऊक किमती :-**

सन 2004-2005 मध्ये शेती मालाच्या सरासरी घाऊक किमती प्रती क्विंटल पुढीलप्रमाणे होत्या. ज्वारी (संकरित) रु. 800, गहू रु. 951, गुर्दगुम रोग (फुले प्रगती) प्रती क्विंटल घाऊक दर रु. 1616 व गूळ रु. 1804 असा होता.

**44) सरासरी किरकोळ किमती :-**

जिल्हा मुख्यालयामार्फत गोळा करण्यात आलेल्या सन 2003 च्या जीवनवश्यक वस्तूंमध्ये सर्वसाधारणपणे डाळी, धान्य, या गटातील वस्तूंच्या किमतीमध्ये सन 2002 च्या तुलनेत काहीप्रमाणात वाढ झालेली आहे तर दूध व दुग्धजन्य पदार्थ, तेल साखर, या गटातील वस्तूंच्या किमतीमध्ये काहीप्रमाणात घट झालेली आहे.

**45) ग्राहक किमतीचे निर्देशांक (पायभूत वर्ष 1982) :-**

सन 2004-2005 मध्ये सर्वसाधारण ग्राहक किमती निर्देशांकाची 561 इतका होता. सन 2003-04 च्या तुलनेत (535) या निर्देशांकात वाढ झालेली आहे. सन 2004-05 च्या ग्राहक निर्देशांकात अन्न गटाचा 578, पानरुपाची, तंबाखू गटाचा 699, दिवाळी व इंधन 550, घरबांधणी गटाचा 488, कापड, बिछाना, पांदात्रण गटाचा 373 तर संकीर्ण गटाचा 612 इतका निर्देशांक होता.

**46) शाळा, महाविद्यालये :- ( पुनर्प्रकाशित )**

जिल्ह्यात 2108 प्राथमिक (सन 2002-03) , 626 माध्यमिक (सन 2003-04), 114 उच्च माध्यमिक शाळा (सन 2003-04) व 78 सामान्य महाविद्यालये (सन 2002-03) होती. कोल्हापूर येथे शिवाजी विद्यापीठ कार्यरत आहे.

सन 2002-2003 या वर्षात (महाविद्यालये सोडून) एकूण 8.63 लाख विद्यार्थी शिक्षण घेत होते. त्यापैकी 13 टक्के पूर्व प्राथमिक शाळेत, 45 टक्के प्राथमिक शाळेत, 23 टक्के माध्यमिक शाळेत, 15 टक्के उच्च माध्यमिक शिक्षण घेणारे विद्यार्थी होते.

**49) वैद्यकीय व सार्वजनिक आरोग्य :-**

सन 2004-2005 अखेर जिल्ह्यात 24 रुग्णालये, 56 दवाखाने, 2 प्रसूतीगृहे, 72 प्राथमिक आरोग्य केंद्रे कार्यरत होती. या संस्थांतील खाटांची संख्या 2275 इतकी असून संदर्भ वर्षात 109624 आंतररुग्ण व 16626 बाह्य रुग्णांवर उपचार केले आहेत. सन 2002 च्या अंतीम आकडेवारीनुसार 2002 मध्ये नोंदलेले जन्म 59318 व मृत्यू 22548 इतके आहेत.

**50) कुटूंब कल्याण कार्यक्रम :-**

सन 2004-2005 अखेर जिल्ह्यात 91 कुटूंब नियोजन केंद्रे कार्यरत असून वर्षाअखेर 431882 निर्विजीकरण शस्त्रक्रिया करण्यात आल्या. संदर्भ वर्षात माताबाल संगोपन कार्यक्रमाखाली धनुर्वात, डी.टी.पी. पोलिओ, बी.सी.जी., गोवर इत्यादि लसी टोचण्यात आल्या.

**51) वार्षिक योजना/अनुशेष/स्टेडपूल कार्यक्रमाखाली झालेला खर्च :-**

सन 2004-2005 मध्ये जिल्हा वार्षिक योजनेखाली रुपये 27.57 कोटी इतका खर्च झाला आहे. संदर्भ वर्षात विशेष घटक योजनेखाली रु. 9.63 कोटी खर्च झाला आहे, रोजगार हमी योजनेखाली रु. 3.51 लाख खर्च झालेला असून 0.072 लाख मनुष्यदिन रोजगार निर्मिती झाली आहे.

**52) जिल्हा उत्पन्न**

जिल्हास्तरावरील उत्पन्नाचे अचूक अंदाज करण्यासाठी प्रदेशाला संचयीत करणारे उत्पन्न ही संकल्पना वापरणे योग्य असले तरी, जिल्हास्तरावरील आर्थिक उलाढालीचा परिणाम जिल्हापुरताच मर्यादित राहत नसल्याने संबंधीत जिल्ह्याला बाहेरून प्राप्त होणारे व संबंधीत जिल्ह्यातून बाहेर जाणा-या उत्पन्नाचे मोजमाप करणे शक्य नसल्याने, रादर पद्धतीचा वापर करता येत नाही. त्यामुळे उत्पन्न रत्रोत पद्धती (income originating approach ) या संकल्पनेचा अवलंब करून जिल्हास्तरावरील उत्पन्नाचे अंदाज तयार केलेले आहेत.

जिल्हा उत्पन्नाचे अंदाज तयार करण्याकरीता लागणारी मुलभूत माहिती अजूनही समाधानकारकरीत्या उपलब्ध नाही. प्राथमिक क्षेत्राकरीता बहुतांश आकडेवारी उपलब्ध आहे. मात्र इतर क्षेत्राकरीता आकडेवारी अतिशय अल्पशा प्रमाणात उपलब्ध आहे. ज्या क्षेत्राकरीता जिल्हास्तरावरील आकडेवारी उपलब्ध नाही, त्या क्षेत्राकरीता जिल्हावार अनुक्रम असे निर्देशांक वापरून त्या आधारे राज्यस्तरावरील उत्पन्नाची जिल्ह्यामध्ये विभागणी करण्यात आलेली आहे.

आकडेवारीच्या उपलब्धतेचा अभाव,अनुरूप निर्देशांकाचा वापर तसेच पध्दतीमधील अंगभूत उणीवा या सर्वामुळे जिल्हा उत्पन्नाचे अचूक अंदाज बांधण्यामध्ये मर्यादा येत असल्याने, हे अंदाज ढोबळ मानाने जिल्ह्यातील उत्पन्नाची पातळी आजमाविण्याकरीता वापरावेत. या प्रकाशनात प्रकाशित केलेले जिल्हा उत्पन्नाचे अंदाज वापरताना वरील मर्यादा लक्षात घ्याव्यात.

**53)संकीर्ण :-**

सन 2004-2005 मध्ये कोल्हापूर महानगरपालिकेचे उत्पन्न व खर्च अनुक्रमे रु. 201.58 कोटी व रु. 183.81 कोटी इतका आहे. जिल्ह्यातील नऊ नगरपालिकांचे एकूण उत्पन्न 90.95 कोटी इतके असून 81.42 कोटी इतका खर्च झाला आहे.





जिल्हा सामाजिक व आर्थिक समालोचन सन 2004-05

दृष्टिक्षेपात कोल्हापूर जिल्हा

अ.क्र.	बाब	परिमाण	जिल्हा	महाराष्ट्र
1	2	3	4	5
एक	प्राकृतिक रचना			
1	भौगोलिक स्थान			
	1.1 उत्तर अक्षांश	अंश	15 ते 17	16.4-22.1
	1.2 पूर्व रेखांश	अंश	73 ते 74	72.6-80.9
	1.3 क्षेत्रफळ	000 चौ.कि.मी.	7.76	308
2	प्रशासकीय रचना			
	2.1 तालुके	संख्या	12	353
	2.2 शहरे	संख्या	18	378
	2.3 एकूण गावे	संख्या	1217	43711
	2.4 पैकी निर्जन गावे	संख्या	21	2616
दोन	स्थानिक स्वराज्य संस्था			
1	महानगरपालिका	संख्या	1	22
2	नगरपरिषदा	संख्या	9	222
3	कटकमंडळे	संख्या	0	7
4	पंचायत समित्या	संख्या	12	350
5	ग्रामपंचायती	संख्या	1026	27920
तीन	लोकसंख्या (2001)			
1	ग्रामीण	हजार	2473	55778
2	नगरी	हजार	1050	41101
3	एकूण	हजार	3523	96879
4	पुरुष	हजार	1807	50401
5	स्त्रिया	हजार	1716	46478
6	स्त्रिया प्रति हजार पुरुष	संख्या	950	922
7	अनुसूचित जातींची लोकसंख्या	हजार	450	9882
	7.1 एकूण लोकसंख्येशी प्रमाण	टक्के	12.77	10.2
8	अनुसूचित जमातींची लोकसंख्या	हजार	21	8577
	8.1 एकूण लोकसंख्येशी प्रमाण	टक्के	0.6	8.85
9	घनता (लोकसंख्या प्रति चौ.कि.मी.)	संख्या	455	315

# गणना शहरांसह

जिल्हा सामाजिक व आर्थिक समालोचन सन 2004-05

दृष्टिक्षेपात कोल्हापूर जिल्हा

अ.क्र.	बाब	परिमाण	जिल्हा	महाराष्ट्र
1	2	3	4	5
10	साक्षरतेचे प्रमाण	टक्के	76.93	76.9
	10.1 ग्रामीण	टक्के	73.07	70.4
	10.2 नागरी	टक्के	85.87	85.5
	10.3 एकूण	टक्के	76.93	76.9
	10.4 पुरुष	टक्के	87.47	86.0
	10.5 स्त्रिया	टक्के	66.02	67.0
	10.6 साक्षरतेमध्ये महाराष्ट्राचा देशात क्रमांक	क्रम संख्या	---	दुसरा
11	सारित्त्रय रेषेखालील ग्रामीण कुटुंबे (1999-2000)	लाख	81.8 (1998 प्रमाण)	250
चार	जिल्हा उत्पन्न अंदाज			
1	चालू किमतीनुसार (1993-94 च्या मालिकप्रमाण)			
	1.1 एकूण उत्पन्न (स्थूल)	कोटी रु.	13068	* 37878
	1.2 दरडोई उत्पन्न (स्थूल)	रुपये	35785	36423
	1.3 एकूण उत्पन्न (निव्वळ)	कोटी रु.	11697	328451
	1.4 दरडोई उत्पन्न (निव्वळ)	रुपये	32028	32170
2	स्थिर किमतीनुसार (1993-94)			
	2.1 एकूण उत्पन्न (स्थूल)	कोटी रु.	7456	208253
	2.2 दरडोई उत्पन्न (स्थूल)	रुपये	20417	20397
	2.3 एकूण उत्पन्न (निव्वळ)	कोटी रु.	6637	182389
	2.4 दरडोई उत्पन्न (निव्वळ)	रुपये	18174	17864
पाच	कृषि (1998-1999)			
1	भौगोलिक क्षेत्र	हजार हेक्टर	776	30758
2	जंगलव्याप्त क्षेत्र	हजार हेक्टर	140	5214
3	जंगलव्याप्त क्षेत्राचे भौगोलिक क्षेत्राशी प्रमाण	टक्के	18	16.95
4	शेततीला उपलब्ध नसलेली जमीन			
	4.1 बिगर- शेतती वापरखालील	हजार हेक्टर	35	1380
	4.2 पडील आणि लागवडीलायक नसलेली	हजार हेक्टर	42	1720
	4.3 एकूण (4.1 + 4.2)	हजार हेक्टर	77	3100

\* प्रारंभिक अंदाज

जिल्हा सामाजिक व आर्थिक समालोचन सन 2004-05

दृष्टिक्षेपात कोल्हापूर जिल्हा

अ.क्र.	बाब	परिमाण	जिल्हा	महाराष्ट्र
1	2	3	4	5
5	पडोत जमिनीव्यातिरिक्त लागवड न केलेली इतर जमीन			
	5.1 कायम गुरचरण व इतर	हजार हेक्टर	31	1249
	5.2 आडे-झुडपाखालील	हजार हेक्टर	4	247
	5.3 लागवडालावक परंतु पडोत	हजार हेक्टर	40	915
6	पडोत जमीन			
	6.1 चालू पड	हजार हेक्टर	17	1255
	6.2 इतर पड	हजार हेक्टर	23	1200
7	पिकाखालील क्षेत्र			
	7.1 पिकाखालील निव्वळ क्षेत्र	हजार हेक्टर	442	17579
	7.2 दुसोटा क्षेत्र	हजार हेक्टर	122	4808
	7.3 एकूण पिकाखालील क्षेत्र	हजार हेक्टर	564	22387
8	आलित/आलिल क्षेत्र - (98-99)			
	8.1 निव्वळ आलित क्षेत्र	हजार हेक्टर	129	2944
	8.2 एकूण आलित क्षेत्र	हजार हेक्टर	135	3636
9	महत्वाच्या पिकाखालील क्षेत्र			
	9.1 तृणधान्ये	हजार हेक्टर	78	9217
	9.2 कडधान्ये	हजार हेक्टर	26	3384
	9.3 तेलबिया	हजार हेक्टर	69	3248
	9.4 ऊस	हजार हेक्टर	76	320
	9.5 कापूस	हजार हेक्टर	1	2840
10	पजनीय (सरसरी)	चि.मी.	92	N.A.
11	जमीन वृद्धि धारण संख्या (1995-96)			
	11.1 क्षेत्र 2 हेक्टरपेक्षा कमी	शंभर हेक्टर	381	66925
	11.2 क्षेत्र 2 ते 10 हेक्टर	शंभर हेक्टर	64	113083
	11.3 क्षेत्र 10 हेक्टरपेक्षा जास्त	शंभर हेक्टर	2	18788

जिल्हा सामाजिक व आर्थिक समालोचन सन 2004-05

दृष्टिक्षेपात कोल्हापूर जिल्हा

अ.क्र.	बाब	परिमाण	जिल्हा	महाराष्ट्र
1	2	3	4	5
सहा	जलसिंचन पूर्ण झालेले पाटबंधारे प्रकल्प व त्याखालील लाभक्षेत्र			
1	माठे पाटबंधारे प्रकल्प 1.1 लाभक्षेत्र (निर्मित सिंचन क्षमता 30/6/2005 पर्यंत)	संख्या हजार हेक्टर	4 220	32 2327
2	मध्यम पाटबंधारे प्रकल्प 2.1 लाभक्षेत्र (निर्मित सिंचन क्षमता)	संख्या हजार हेक्टर	3 37	178 692
3	लघु पाटबंधारे प्रकल्प (राज्यक्षेत्र) 3.1 लाभक्षेत्र	संख्या हजार हेक्टर	50 17	2274 984
4	सिंचन विहिरीखाली भिजणारे क्षेत्र	हजार हेक्टर	---	1914
सात	पशुसंवर्धन (संस्थापना -1997)	(संख्या)		
1	एकूण पशुधन (2003) (अस्थायी)	हजार	1282	36,775
2	गो जातीय	हजार	261 (गाय व बैल)	16,303
3	महिलेवर्गीय	हजार	655	6,145
4	मैड्या व शेळ्या	हजार	360	13,779
5	कोबड्या व बंदके	हजार	1583	37968
आठ	सहकार क्षेत्र			
1	सहकारी संस्था (2004-05)	संख्या	12073	1,84,390
2	प्राथमिक कृषि सहकारी पतसंस्था	संख्या	1688	21,091
	2.1 सभासद संख्या	हजार	747	11,840
	2.2 दिलेली फर्जे	लाख रु.	36340	80,73,472
	2.2 येणे फर्जे	लाख रु.	54756	80,23,088
3	सहकारी दुग्धसंस्था	संख्या	3665	26277

जिल्हा सामाजिक व आर्थिक समालोचन सन 2004-05

दृष्टिक्षेपात कोल्हापूर जिल्हा

अ.क्र.	बाज	परिमाण	जिल्हा	महाराष्ट्र
1	2	3	4	5
नक्र	लोक			
1	विद्युतीकरण झालेली गावे	संख्या	1193	N.A.
2	जीव पुरवठा केलेले कृषी पंप संच	हजार	---	2274
3	बिजेचा वापर	दशलक्ष कि.वॅ.तास	1121	55684
3.1	घरगुती (2004-05)	दशलक्ष कि.वॅ.तास	285	12916
3.2	वाणिज्यिक	दशलक्ष कि.वॅ.तास	69	5420
3.3	औद्योगिक	दशलक्ष कि.वॅ.तास	92	22515
3.4	कृषि	दशलक्ष कि.वॅ.तास	589	10733
3.5	इतर	दशलक्ष कि.वॅ.तास	64	76
3.6	एकूण (3.1 ते 3.5)	दशलक्ष कि.वॅ.तास	1099	51,660
बदल	परिवहन व दळणवळण			
1	रेल्वे मार्गाची एकूण लांबी	कि.मी.	35.67	3527
2	रस्त्यांनी जोडलेली गावे			
2.1	दारमिती	संख्या	1139	38,262
2.2	हंगामो	संख्या	31	1515
3	रस्त्यांची लांबी (पृष्ठीकित)			
3.1	राष्ट्रीय महामार्ग (2005 अखेर)	कि.मी.	65	4367
3.2	राज्य महामार्ग	कि.मी.	860	33,406
3.3	प्रमुख जिल्हामार्ग	कि.मी.	1631	48824
3.4	इतर जिल्हामार्ग	कि.मी.	2118	44792
3.5	यामाण रस्ते	कि.मी.	3180	97913
3.6	एकूण (3.1 ते 3.5)	कि.मी.	7854	229302

जिल्हा सामाजिक व आर्थिक समालोचन सन 2004-05

दृष्टिक्षेपात कोल्हापूर जिल्हा

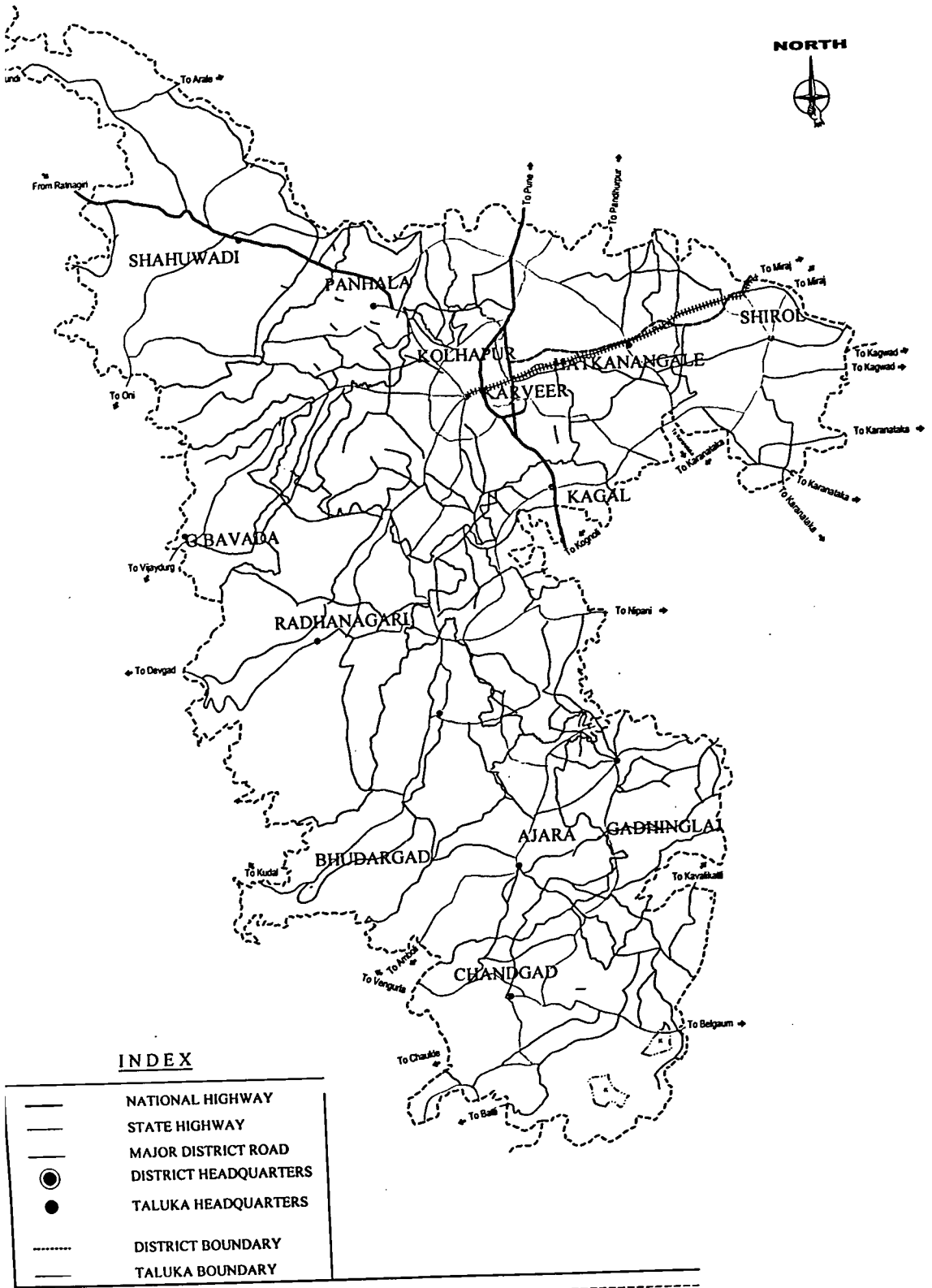
अ.क्र.	जाय	परिमाण	जिल्हा	महाराष्ट्र
1	2	3	4	5
अकरा	नोंदणीकृत कारखाने व रोजगार			
1	नोंदणीकृत कारखाने	संख्या	1434	34687
2	नोंदणीकृत चालू कारखाने (स्थापित कारखाने)	संख्या	1264	29256
3	साखर कारखाने (साखरेचे उत्पादन)	संख्या हजार म. टन	47369 77	1192619 22.33
4	सहकारी सून गिरण्या	संख्या	39	191
बारा	कर्मचारी संख्या (1 जुलै 2004 रोजी भरलेली घेते)		1 जुलै 2003	
1	शासकीय	हजार	14	590
2	जिल्हा परिषदा	हजार	18	442
3	नगर परिषदा	हजार	4	58
4	महानगरपालिका	हजार	7	357
तेरा	शिक्षण क्षेत्र (2004 - 05)			
1	प्राथमिक शिक्षण		2002-03	
	1.1 एकूण शाळा	संख्या	2108	67964
	1.2 विद्यार्थी	हजार	391	11747
	1.3 शिक्षक	हजार	4	330
	1.4 प्रति शिक्षक विद्यार्थी	संख्या	35	36
2	माध्यमिक शिक्षण	संख्या		
	2.1 एकूण शाळा	संख्या	626	18717
	2.2 विद्यार्थी	हजार	200	10499
	2.3 शिक्षक	हजार	1	278
	2.4 प्रति शिक्षक विद्यार्थी	संख्या	32	38
3	उच्च शिक्षण			
	3.1 संस्था	संख्या	78	1629
	3.2 एकूण विद्यार्थी	हजार	उ.ना.	1042

जिल्हा सामाजिक व आर्थिक समालोचन सन 2004-05

दृष्टिक्षेपात कोल्हापूर जिल्हा

अ.क्र.	बाब	परिमाण	जिल्हा	महाराष्ट्र
1	2	3		5
4	तांत्रिक व व्यवसाय शिक्षण			
	4.1 व्यवसाय पदवी शिक्षण संस्था (प्रवेश क्षमता)	संख्या संख्या		264 52308
	4.2 व्यवसाय पदविका शिक्षण संस्था (प्रवेश क्षमता)	संख्या संख्या		225 48010
	4.3 शासकीय औद्योगिक प्रशिक्षण संस्था (प्रवेश क्षमता)	संख्या संख्या		347 64087
	4.4 अशासकीय औद्योगिक प्रशिक्षण संस्था (विना अनुदानित) (प्रवेश क्षमता)	संख्या संख्या		251 28493
संगणक	सार्वजनिक आरोग्य			
1	रुग्णालये (2004)	संख्या	24	1028
2	दवाखाने	संख्या	56	2058
3	प्राथमिक आरोग्य केंद्रे	संख्या	72	1807
4	प्राथमिक आरोग्य उपकेंद्रे	संख्या	410	N. A.
5	प्राथमिक आरोग्य पथके	संख्या	6	177
संधार	आदिवासी कल्याणकारी योजना			
1	आदिवासी आश्रमशाळा (त्यांतील विद्यार्थी)	संख्या संख्या	2 165	1087 391480
साळा	मागासवर्गीयांसाठी कल्याणकारी योजना			
1	मागासवर्गीयांसाठी वसतिगृहे (त्यांतील विद्यार्थी)	संख्या संख्या	55 2277	271 22325
साठार	सार्वजनिक जिवरण व्यवस्था			
1	रास्त भाव्याची दुकाने	संख्या	1348	50123
2	पुगविलेला एकूण साठा			
	2.1 गहू	हजार टन	65	4749
	2.2 तांदूळ	हजार टन	13	696
3	शासकीय गोदामे (साठवण क्षमता)	संख्या हजार टन	19 10	1008 5.83

# KOLHAPUR DISTRICT

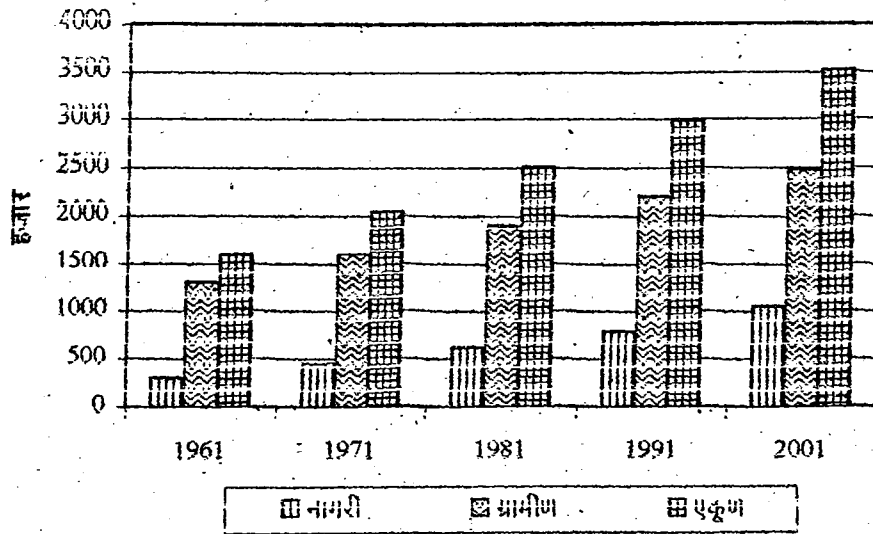


## INDEX

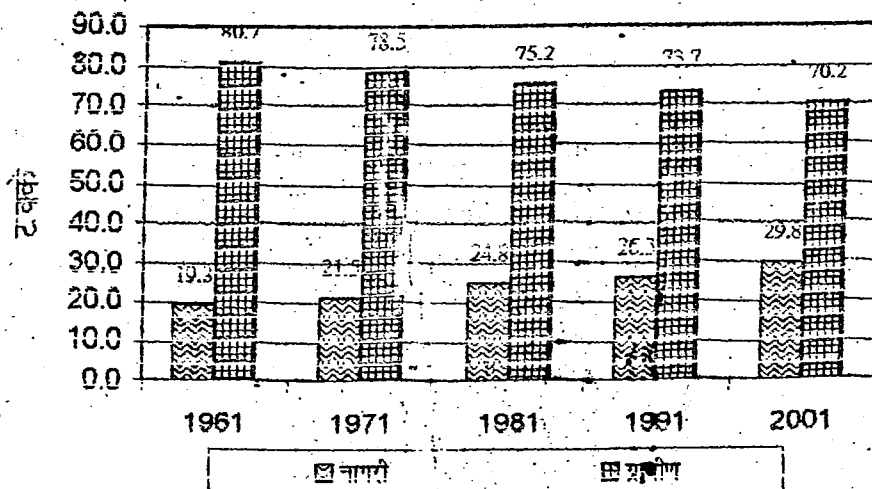
	NATIONAL HIGHWAY
	STATE HIGHWAY
	MAJOR DISTRICT ROAD
	DISTRICT HEADQUARTERS
	TALUKA HEADQUARTERS
	DISTRICT BOUNDARY
	TALUKA BOUNDARY



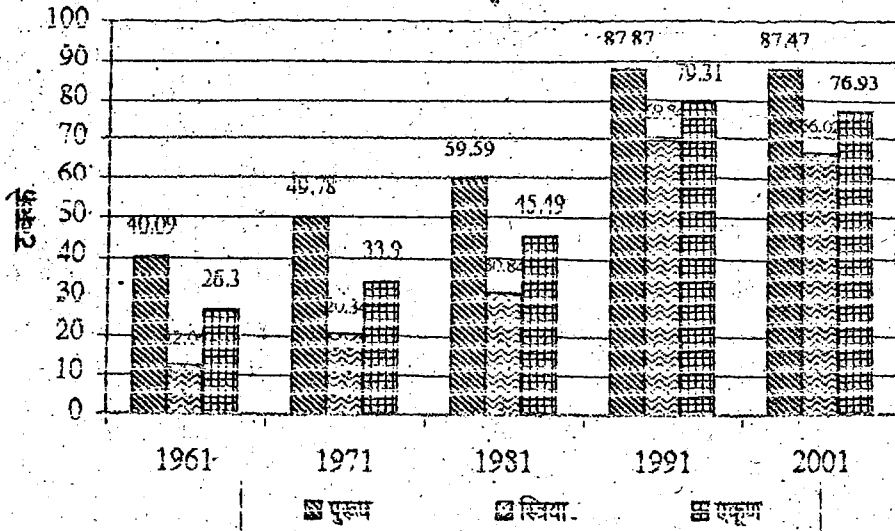
आलेख क्र. 1  
जिल्ह्याची लोकसंख्या  
( जनगणनेनुसार )



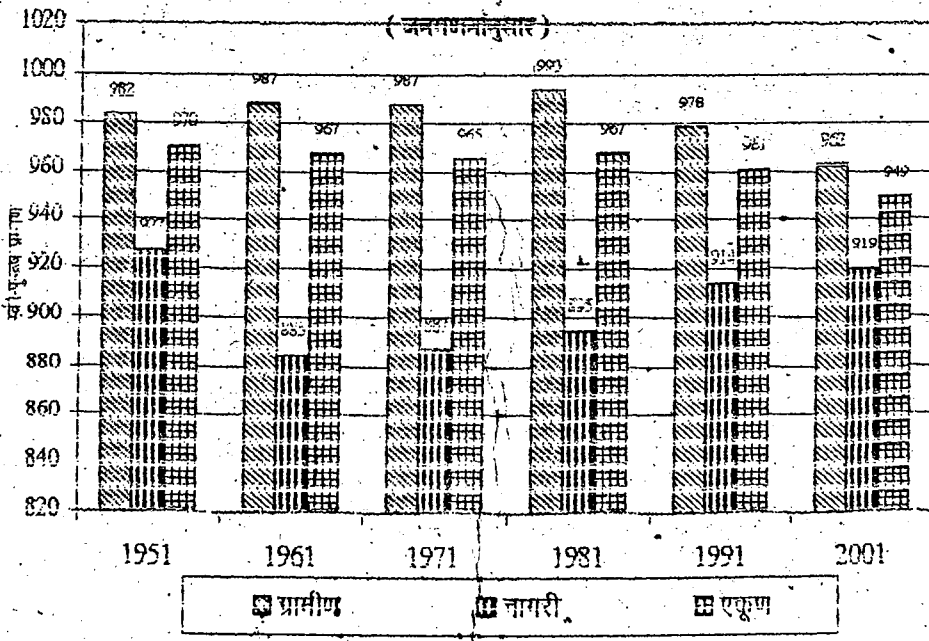
आलेख क्र. 2  
जिल्ह्यातील ग्रामीण व नागरी लोकसंख्येचे प्रमाण  
( जनगणनेनुसार )



आलेख क्र. 3 जिल्ह्यातील साक्षरतेचे प्रमाण  
(जनगणनेनुसार)

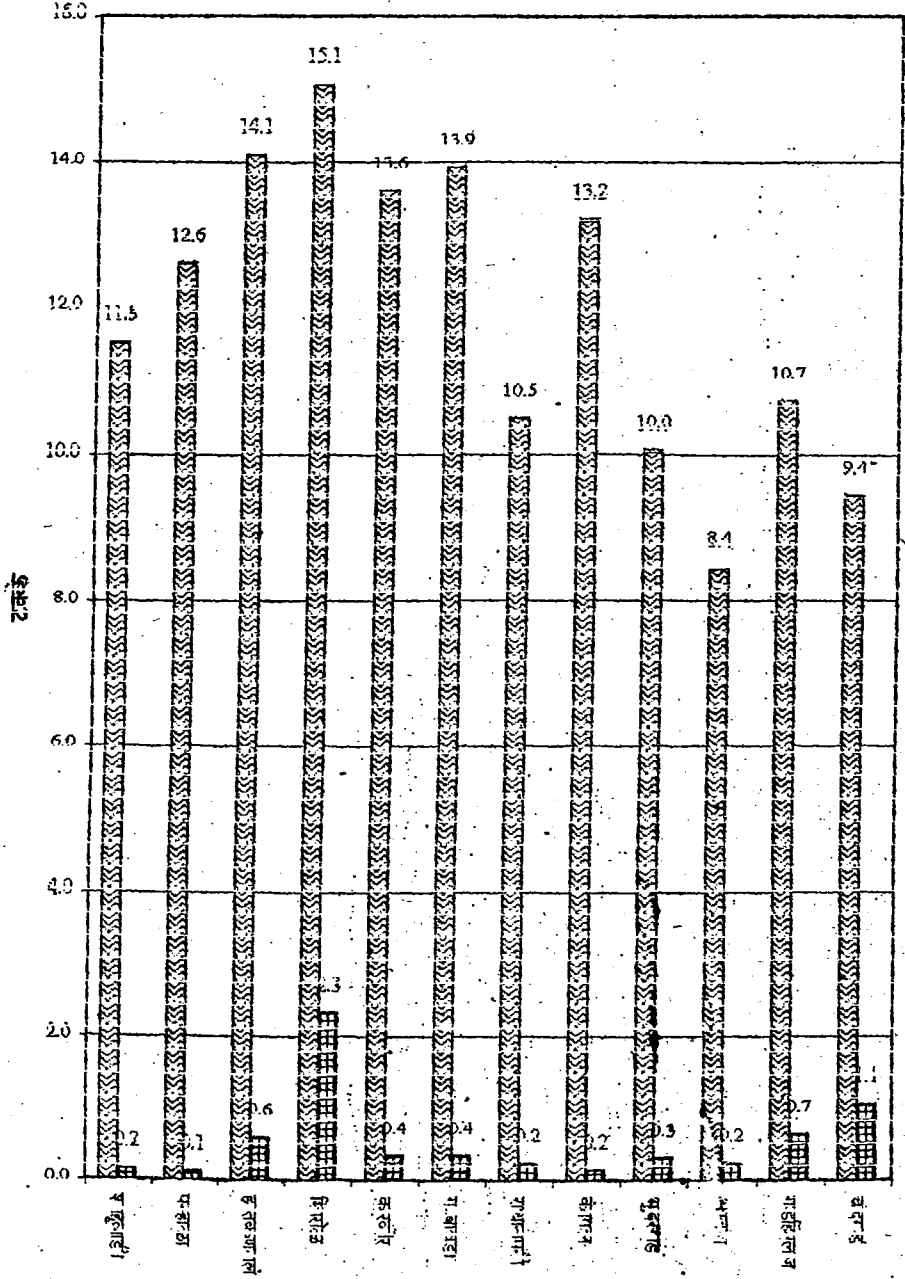


आलेख क्र. 4  
जिल्ह्यातील स्त्री - पुरुष - प्रमाण  
(जनगणनेनुसार)



आलेख क्र. 5

जिल्ह्यातील अनुसूचित जाती / जमातीच्या लोकांमध्येची तडसिलनिहाय टक्केवारी  
(जनगणना 2001 नुसार)



▨ अनु. जातीच्या लोकांमध्येची टक्केवारी    ■ अनु. जमातीच्या लोकांमध्येची टक्केवारी

**भाग-2**

**सांख्यिकी तर्क**

**पान 1 ते 151**

तक्ता क्रमांक - 1.1

निवडक निर्देशक

जिल्हा - कोल्हापूर

संदर्भ वर्षावधी: 1960 ते 2004

अनु.	नाव	परिमाण	संदर्भ वर्ष						
			1960-61	1970-71	1980-81	1990-91	2000-01	2003-04	2004-05
1.	2.	3.	4.	5.	6.	7.	8.	9.	10.
एक	क्षेत्रफळ व लोकसंख्या :								
1	क्षेत्रफळ	चौ.कि.मी.	8257.9	8059	7620	7685	7746	7746	7746
2	गावे	संख्या	1094	1094	1152	1241	1217	1217	1217
3	शहरं	संख्या	11	11	12	18	18	18	18
4	एकूण लोकसंख्या	हजार	1596	2048	2457	2990	3515	3618	3523
5	शहरी लोकसंख्येचे प्रमाण	टक्के	17	21	25	26	30	30	30
6	घनता (लोकसंख्या प्रति चौ.कि.मी.)	संख्या	198	234	322	359	454	467	467
7	स्त्रिया प्रतिएक हजार पुरुष	संख्या	967	965	967	961	949	949	950
दोन	साक्षरतेचे प्रमाण :								
1	पुरुष	टक्के	40.1	49.8	59.5	80.3	87.7	87.5	87.5
2	स्त्रिया	टक्के	12.4	20.3	30.8	53.1	66.4	66.0	66.0
3	एकूण	टक्के	26.3	35.4	45.4	66.9	73.2	76.9	76.93
4	ग्रामीण	टक्के	20.9	29.8	39.8	62.5	73.1	73.1	73.1
5	नागरी	टक्के	49.0	55.6	62.3	79.3	85.9	85.9	85.9
तीन	स्थानिक स्वराज्य संस्था :								
1	महानगरपालिका	संख्या	0	0	1	1	1	1	1
2	नगरपरिषदा	संख्या	10	10	9	9	9	9	9
3	कटक मंडळे	संख्या	---	---	---	---	---	---	---
4	पंचायत समित्या	संख्या	8	12	12	12	12	12	12
5	ग्राम पंचायती	संख्या	608	807	932	952	1030	1026	1026
चार	क्षेत्रवार जिल्हा व दरडोई उत्पन्न (चालू किमतीनुसार)								
1	निव्वळ जिल्हा उत्पन्न	कोटी रु					8449	10059	11697
2	निव्वळ दरडोई उत्पन्न	रुपये					24163	27830	32028
3	राज्याच्या उत्पन्नाने जिल्हाचा विकास	टक्के					3.7	3.47	3.58

तक्ता क्रमांक - 1.1

निचडक निर्देशक

जिल्हा - कोल्हापूर

संदर्भ कालावधी: 1960 ते 2004

अनु.	नाम	परिमाण	संदर्भ वर्ष						
			1960-61	1970-71	1980-81	1990-91	2000-01	2003-04	2004-05
(1)	(2)	(3)	(4)	(5)	(6)	(7)	(8)	9	10
<b>प्राथमिक कृषि व सिंचन</b>									
1	जंगलव्याप्त क्षेत्र	शंभर हेक्टर	1521	1515	1465	1494	1400	1400	1402
2	लागवडीलायक क्षेत्र	--"--	5467	4079	5575	5667	5640	5640	5640
3	पिकांखालील एकूण क्षेत्र								
3.1	तृणधान्ये	शंभर हेक्टर	2144	1910	2092	1960	1797	1797	1797
3.2	कडधान्ये	--"--	206	146	295	301	249	249	249
3.3	तेलविया	--"--	533	597	501	888	1308	1308	1308
3.4	ऊस	--"--	319	399	500	678	1050	1050	1050
3.5	कापूस	--"--	उ.ना.	7	उ.ना.	1	1	1	1
4	पिकांखालील निव्वळ क्षेत्र	--"--	4138	4034	4276	4258	4423	4423	4423
5	दुसोटा क्षेत्राचे निव्वळ पेरलेल्या क्षेत्राशी प्रमाण	टक्के	2.68	1.12	4.19	8.56	27.52	27.52	27.52
6	सिंचनाखालील स्थूल क्षेत्र	शंभर हेक्टर	391	506	713	952	1354	1354	1354
7	सिंचनाखालील स्थूल क्षेत्राचे एकूण पिकांखालील स्थूल क्षेत्राशी प्रमाण	टक्के	7.15	12.4	12.79	16.8	25.67	25.67	25.67
8	निव्वळ सिंचन क्षेत्र	शंभर हेक्टर	382	486	630	828	1288	1288	1288
9	कालव्याप्तारे सिंचित क्षेत्र	--"--	265	23	444	525	663	663	663
10	विहिरीद्वारे सिंचित क्षेत्र	--"--	117	122	185	303	625	625	625
11	इतर साधनांनी सिंचित क्षेत्र	--"--	9	335	84	124	66	66	66
<b>सहा कृषि अवजारे (कृषि गणना)</b>									
1	लाकडी नांगर	हजार	96	95	103	95	29	29	29
2	लांबडी नांगर	हजार	8	8	12	25	13	13	13
3	वैलगाड्या	हजार	46	49	52	28	29	29	29
4	ट्रॅक्टर	हजार	0.4	1	1	3	7	7	7
5	सिंचनाकरिता तेलीवर चालणारे पंप	हजार	11	12	17	11	9	9	9
6	सिंचनाकरिता विद्युत्पंप	हजार	3	6	18	18	20	20	20
7	उसाचे चरक	हजार	2	1	1.5	0.6	0.6	0.3	0.6
7.1	शक्तीवर चालणारे	हजार	2	1	1.5	0.5	0.3	0.3	0.3
7.2	बैलाच्या मदतीने	हजार	0.3	0	0	0.1	0.3	0.3	0.3

अनु.	नाव	परिमाण	संदर्भ वर्ष						
			1960-61	1970-71	1980-81	1990-91	2000-01	2003-04	2004-05
(1)	(2)	(3)	(4)	(5)	(6)	(7)	(8)	(9)	(10)
<b>पशुधन (पशुगणना)</b>									
1	एकूण पशुधन	हजार	828	881	1019	1075	1282	1282	1282
2	दुभत्या गायी	--"--	40	31	37	47	59	59	59
3	दुभत्या म्हशी	--"--	103	117	172	217	321	321	321
4	शेळ्या व मेंढ्या	--"--	233	252	292	319	360	360	360
5	कांबड्या व तत्सम पक्षी	--"--	539	550	1171	931	1583	1583	1583
<b>आठ मत्स्य व्यवसाय</b>									
1	एकूण मत्स्य उत्पादन	मे. टन	उ.ना.	उ.ना.	120	900	2992	3159	3159
2	मच्छीमार सहकारी संस्था	संख्या	उ.ना.	उ.ना.	13	18	22	38	39
3	संस्थातील सभासद	संख्या	उ.ना.	उ.ना.	18767	उ.ना.	उ.ना.	उ.ना.	4335
<b>बँक सहकार क्षेत्र</b>									
1	संस्था								
1.1	कृषि पतसंस्था	संख्या	924	959	932	1029	1508	1682	1719
1.2	बिगर कृषि पतसंस्था	संख्या	103	447	1123	1192	2669	2868	2892
1.3	उत्पादक संस्था	संख्या	उ.ना.	उ.ना.	उ.ना.	2431	4771	5549	5436
1.4	पणन संस्था	संख्या	उ.ना.	15	19	26	74	169	218
1.5	सामाजिक सेवा संस्था	संख्या	उ.ना.	उ.ना.	उ.ना.	935	1292	1487	1808
2	सभासद								
2.1	कृषि पतसंस्था	संख्या	161	256	328	532	697	7490	7471
2.2	बिगर कृषि पतसंस्था	संख्या	38	83	288	382	2081	2219	2281
2.3	उत्पादक संस्था	संख्या	उ.ना.	उ.ना.	उ.ना.	उ.ना.	उ.ना.	उ.ना.	उ.ना.
2.4	पणन संस्था	संख्या	उ.ना.	37	75	99	71	129	135
2.5	सामाजिक सेवा संस्था	संख्या	उ.ना.	उ.ना.	उ.ना.	191	उ.ना.	उ.ना.	उ.ना.
3	खेळते भांडवल								
3.1	कृषि पतसंस्था	लाख रुपये	480	1649	10455	43129	54941	62939	77308
3.2	बिगर कृषि पतसंस्था	लाख रुपये	857	633	10128	65213	485518	609978	4078945
3.3	उत्पादक संस्था	लाख रुपये	उ.ना.	उ.ना.	उ.ना.	उ.ना.	उ.ना.	उ.ना.	उ.ना.
3.4	पणन संस्था	लाख रुपये	उ.ना.	उ.ना.	1165	3361	8404	10167	10460
3.5	सामाजिक सेवा संस्था	लाख रुपये	उ.ना.	उ.ना.	उ.ना.	2966	उ.ना.	उ.ना.	उ.ना.

तक्ता क्रमांक - 1.1

निवडक निर्देशक

जिल्हा - कोल्हापूर

संदर्भ कालावधी - 1960 ते 2004

अनु.	बाब	परिमाण	संदर्भ वर्ष						
			1960-61	1970-71	1980-81	1990-91	2000-01	2003-04	2004-05
(1)	(2)	(3)	(4)	(5)	(6)	(7)	(8)	9	10
<b>सहकार क्षेत्र ( पुढे चालू )</b>									
4	दिलेली कर्जे								
4.1	शेती पतसंस्था	लाख रुपये	382	1763	5006	16372	31360	32982	36339
4.2	बिगर शेती पतसंस्था	लाख रुपये	0.55	उ.ना.	उ.ना.	1858	233696	300016	227659
4.3	उत्पादक संस्था	लाख रुपये	उ.ना.	उ.ना.	उ.ना.	उ.ना.	उ.ना.	उ.ना.	उ.ना.
4.4	पगन संस्था	लाख रुपये	उ.ना.	उ.ना.	उ.ना.	उ.ना.	उ.ना.	उ.ना.	उ.ना.
4.5	सामाजिक सेवा संस्था	लाख रुपये	उ.ना.	उ.ना.	उ.ना.	उ.ना.	उ.ना.	उ.ना.	उ.ना.
<b>दहा विजेचा वापर</b>									
1	घरगुती	एकार कि.मी.तक	1773	15494	42560	135433	286794	364843	284520
2	वाणिज्यिक	एकार कि.मी.तक	1580	14180	18237	41594	78186	66422	68980
3	औद्योगिक	एकार कि.मी.तक	6174	94186	615666	529782	794393	1202173	91980
4	कृषि	एकार कि.मी.तक	उ.ना.	उ.ना.	8076	33450	377434	586740	589160
5	इतर	एकार कि.मी.तक	10213	326865	87704	35990	45037	90557	64070
6	एकूण	एकार कि.मी.तक	19740	450725	772243	776249	1581846	2310716	1120620
7	विद्युतीकरण झालेली गावे	संख्या	102	638	946	1141	1198	1209	1193
<b>अकरा वाहतूक व दळणवळण</b>									
1	रस्त्यांची एकूण लांबी	कि.मी.	1764	2782	4375	5843	7362	7815	7822
2	दर 100 चौ.कि.मी. क्षेत्रामागे रस्त्यांची लांबी	कि.मी.	21.86	33.59	54.29	76.67	97.62	100.89	100.98
3	दरलाख लोकसंख्ये मागे रस्त्यांची लांबी	कि.मी.	110.5	135.8	174.56	195.5	214.7	221.8	222
4	एकूण झालेला वाहतूक वाहने	संख्या	----	----	----	----	----	----	44466
5	एकूण प्रवासी वाहने	संख्या	----	----	----	----	----	346357	380841
6	रेल्वे मार्गांची एकूण लांबी	कि.मी.	37.68	37.68	37.68	37.68	37.68	35.67	35.67
7	डाक कार्यालये	संख्या	256	375	468	510	555	559	559
8	तार कार्यालये	संख्या	22	44	88	84	86	86	86
9	दूरध्वनी	संख्या	----	2967	8311	19573	154772	231367	218286
<b>बारा नैदण्णीकृत कारखाने व राजगार</b>									
1	चालू कारखाने	संख्या	288	370	490	1070	1387	1264	1283
2	कामगारांची दैनिक उपस्थिती	संख्या	13437	15164	27298	35914	45041	40047	47753



तक्ता क्रमांक - 1.1

निवडक निर्देशक

जिल्हा - कोल्हापूर

संदर्भ कालावधी - 1960 ते 2004

क्र.सं.	नाव	परिमाण	संदर्भ वर्ष						
			1960-61	1970-71	1980-81	1990-91	2000-01	2003-04	2004-05
(1)	(2)	(3)	(4)	(5)	(6)	(7)	(8)	(9)	(10)
<b>तेरा शिक्षण</b>									
<b>1 प्राथमिक</b>									
1.1	संख्या	संख्या	1544	1828	1944	2100	2101	2108	2108
1.2	विद्यार्थी	हजारात	208	269	378	430	403	.....	.....
1.3	शिक्षक	हजारात	5	8	9	12	12	.....	.....
1.4	प्रति शिक्षक विद्यार्थी	संख्या	*30	34	41	35	35	.....	.....
<b>2 माध्यमिक व उच्च माध्यमिक</b>									
2.1	संख्या	संख्या	130	249	239	408	651	626	626
2.2	विद्यार्थी	हजारात	28	68	121	200	316	0	0
2.3	शिक्षक	हजारात	1	2	4	6	9	0	0
2.4	प्रति शिक्षक विद्यार्थी	संख्या	23	34	29	31	34	0	0
<b>3 महाविद्यालये</b>									
3.1	संख्या	संख्या	ऊ.ना.	ऊ.ना.	17	35	78	50	49
3.2	विद्यार्थी	हजारात	ऊ.ना.	ऊ.ना.	23	41	59	40	39
3.3	शिक्षक	हजारात	ऊ.ना.	ऊ.ना.	1	2	2	1	1
3.4	प्रति शिक्षक विद्यार्थी	संख्या	ऊ.ना.	ऊ.ना.	23	27	31	33	34
<b>चौदा सार्वजनिक आरोग्य</b>									
1	दवाखाने	संख्या	16	78	93	76	68	62	56
2	रुग्णालये	संख्या	4	7	8	22	22	24	24
3	प्राथमिक आरोग्य केंद्रे	संख्या	17	24	39	66	71	71	72
4	प्राथमिक आरोग्य उपकेंद्रे	संख्या	ऊ.ना.	ऊ.ना.	---	---	371	385	410
5	खाटा	संख्या	498	837	1046	1801	1825	2054	2275
6	दर लाख लोकसंख्यामाग खाटा	संख्या	31	41	41	60	52	58	62
<b>पंधरा सकोण</b>									
1	बँक शाखा	संख्या	51	113	322	615	845	529	226
2	दूरदर्शन केबल चालक	संख्या	ऊ.ना.	ऊ.ना.	ऊ.ना.	ऊ.ना.	1535	1104	1104
3	दूरदर्शन केबल धारक	संख्या	ऊ.ना.	ऊ.ना.	ऊ.ना.	ऊ.ना.	ऊ.ना.	ऊ.ना.	112083
4	गोबर गॅस संयंत्रे	संख्या	---	---	---	11293	1947	3764	3394

आधार :- जिल्हा सांख्यिकी कार्यालय.

तक्ता क्रमांक - 2.1

लोकसंख्या विषयक निवडक आकडेवारी

जिल्हा - कोल्हापूर

संदर्भ वर्ष : जनगणना 2001

अ. क्र.	ठा. तहसील	ग्रामीण/नागरी	क्षेत्र चौ.कि.मी.	लोकसंख्या			कुटुंबांची संख्या (000)	लोकसंख्येची घनता	सी-पुरुष प्रमाण
				एकूण	पुरुष	स्त्रिया			
(1)	(2)	(3)	(4)	(5)	(6)	(7)	(8)	(9)	(10)
1	शाह्याडी	एकूण	1043.50	176859	86304	90555	36	169	1049
		ग्रामीण	1041.60	171355	83522	87833	35	165	1052
		नागरी	1.90	5504	2782	2722	1	2897	978
2	पन्हाळा	एकूण	568.80	238383	124073	114310	47	419	921
		ग्रामीण	566.20	234931	122095	112836	46	415	924
		नागरी	2.60	3452	1978	1474	1	1328	745
3	हासकणगले	एकूण	609.40	709628	371250	338378	142	1164	911
		ग्रामीण	543.10	654625	184299	170326	70	653	924
		नागरी	66.30	55003	186951	168052	72	5354	899
4	शिरोळ	एकूण	507.90	359179	185014	174165	71	707	941
		ग्रामीण	480.70	294785	152143	142642	58	613	938
		नागरी	27.20	64394	32871	31523	13	2367	959
5	करवीर	एकूण	671.10	906866	473090	433776	184	1351	917
		ग्रामीण	578.10	358052	187919	170133	70	619	905
		नागरी	93.00	548914	285171	263643	114	5901	925
6	सामनायड	एकूण	279.30	32525	16521	16004	6	116	969
		ग्रामीण	279.30	32525	16521	16004	6	116	969
		नागरी	0.00	0	0	0	0	0	0
7	शधानगरी	एकूण	892.30	188107	96671	91436	37	211	946
		ग्रामीण	892.30	188107	96671	91436	37	211	946
		नागरी	0.00	0	0	0	0	0	0
8	कागल	एकूण	547.50	248237	127381	120856	51	453	949
		ग्रामीण	506.60	215257	110552	104705	44	425	947
		नागरी	40.90	32980	16829	16151	7	806	960

तक्ता क्रमांक - 2.1  
लोकसंख्या विषयक निवडक आकडेवारी

हा - कोल्हापूर

संदर्भ वर्ष : जनगणना 2001

अ. क्र.	तालुका	ग्रामांचा नाव	क्षेत्र चौ.कि.मी.	लोकसंख्या			कुटुंबांची संख्या (000)	लोकसंख्येची घनता	प्रीति पुरुष प्रमाण
				एकूण	पुरुष	स्त्रिया			
(1)	(2)	(3)	(4)	(5)	(6)	(7)	(8)	(9)	(10)
9	भुवनेश्वर	एकूण	644.40	144910	72631	72279	31	225	995
		ग्रामीण	644.40	144910	72631	72279	31	225	995
		नागरी	0.00	0	0	0	0	0	0
10	आजमा	एकूण	548.80	121430	58320	63110	27	221	1082
		ग्रामीण	541.00	106581	50710	55871	24	197	1102
		नागरी	7.80	14849	7610	7239	3	1904	951
11	गडहिंग्लज	एकूण	481.20	216257	107291	108966	46	449	1016
		ग्रामीण	472.10	190900	94252	96648	41	404	1025
		नागरी	9.10	25357	13039	12318	5	2786	945
12	चंदगड	एकूण	952.20	180781	88924	91857	35	190	1033
		ग्रामीण	952.20	180781	88924	91857	35	190	1033
		नागरी	0.00	0	0	0	0	0	0
एकूण जिल्हा	एकूण	एकूण	7746.40	3523162	1807470	1715692	712	455	949
		ग्रामीण	7497.60	2472809	1260239	1212570	497	330	962
		नागरी	248.80	1050353	547231	503122	215	4222	919

तक्ता क्रमांक - 2.1  
लोकसंख्या विषयक निवडक आकडेवारी

जिल्हा - कोल्हापूर

संदर्भ वर्ष : जनगणना 2001

अ. क्र.	ठाण/ तहसील	ग्रामीण/ नागरी	गावांची संख्या	शहरांची संख्या	साक्षरता (%)			अनुसूचित जाती (%)		प्रक्षेपित लोकसंख्या (मान 2004)
					एकूण	पुरुष	स्त्रिया	अनुसूचित जाती	अनुसूचित जमाती	
(1)	(2)	(3)	(11)	(12)	(13)	(14)	(15)	(16)	(17)	(18)
1	शाहवाडी	एकूण	133	1	66.93	81.08	53.83	11.52	0.17	182748
		ग्रामीण	133		66.20	80.56	52.93	11.30	0.16	177162
		नागरी		1	89.16	96.22	82.13	18.20	0.29	5586
2	पन्हाळा	एकूण	130	1	74.16	86.21	61.36	12.58	0.13	248741
		ग्रामीण	130		73.88	86.01	61.05	12.57	0.12	245129
		नागरी		1	92.52	97.81	85.31	13.01	0.64	3612
3	हातकणसाले	एकूण	58	5	80.25	89.12	70.66	14.10	0.59	757307
		ग्रामीण	58		77.52	87.45	66.99	17.86	0.71	365289
		नागरी		5	82.98	90.76	74.39	10.34	0.47	392018
4	शिराळा	एकूण	54	2	80.15	89.33	70.59	15.06	2.32	376101
		ग्रामीण	54		79.43	88.87	69.56	16.42	2.61	308470
		नागरी		2	83.42	91.44	75.21	8.86	1.01	67631
5	करवीर	एकूण	125	5	83.16	91.04	74.71	13.58	0.36	965661
		ग्रामीण	125		75.28	86.59	63.04	15.57	0.22	370366
		नागरी		5	88.17	93.90	82.08	12.28	0.44	595295
6	गगनबावडा	एकूण	39	0	60.74	75.29	46.01	13.90	0.35	34100
		ग्रामीण	39		60.74	75.29	46.01	13.90	0.35	34100
		नागरी		0						0
7	राधानगरी	एकूण	114	0	71.33	85.40	56.67	10.48	0.24	194236
		ग्रामीण	114		71.33	85.40	56.67	10.48	0.24	194236
		नागरी		0						0
8	कागल	एकूण	86	2	73.58	85.70	61.08	13.20	0.15	259877
		ग्रामीण	86		72.45	85.06	59.40	13.06	0.15	225283
		नागरी		2	81.02	89.91	71.94	14.07	0.15	34595

तक्का क्रमांक - 2.1

लोकसभ्या विषयक निवडक आकड्याची

जिल्हा - कोल्हापूर

संदर्भ वर्ष : जनगणना 2001

अ. क्र.	जान/नहसोल	ग्रामीण/नागरी	गावांची संख्या	शहरांची संख्या	साक्षरता (%)			अनुसूचित (%)		प्रक्षीपित लोकसंख्या (1 जून 2004)
					एकूण	पुरुष	स्त्रिया	अनुसूचित जाती	अनुसूचित जमाती	
(1)	(2)	(3)	(11)	(12)	(13)	(14)	(15)	(16)	(17)	(18)
9	भुदरगड	एकूण	114	0	72.92	86.14	59.89	10.03	0.32	150567
		ग्रामीण	114		72.92	86.14	59.89	10.03	0.32	150567
		नागरी		0						
10	आजगा	एकूण	96	1	69.37	82.58	57.45	8.44	0.24	122122
		ग्रामीण	96		67.18	81.19	54.78	9.09	0.20	106628
		नागरी		1	85.03	91.77	78.03	3.81	0.48	15494
11	गडहिंगलज	एकूण	91	1	71.81	83.96	60.07	10.70	0.65	222197
		ग्रामीण	91		69.76	82.54	57.55	10.88	0.69	195874
		नागरी		1	86.97	93.92	79.64	9.35	0.37	26323
12	चदरगड	एकूण	156	0	66.67	80.74	53.29	9.42	1.07	187618
		ग्रामीण	156		66.67	80.74	53.29	9.42	1.07	187618
		नागरी		0						0
	एकूण जिल्हा	एकूण	1196	18	76.93	87.47	66.02	12.76	0.61	3701255
		ग्रामीण	1196	0	73.07	85.22	60.70	13.38	0.66	2560721
		नागरी	0	18	85.87	92.56	78.69	11.32	0.48	1140534

आधार - भारताची जनगणना.

तक्ता क्रमांक - 2.2  
लोकसंख्या आणि वृद्धीदर

जिल्हा-फ़ोलहापूर

संदर्भ वर्ष : 1951-201

जनगणना वर्ष	ग्रामीण/ नागरी	लोकसंख्या			दशवार्षिक	वार्षिक चक्रवृद्धि
		एकूण	पुरुष	स्त्रिया	वृद्धीदर	वृद्धीदर
(1)	(2)	(3)	(4)	(5)	(6)	(7)
1951	एकूण	1308060	663937	644123	-	-
	ग्रामीण	1030603	519932	510671	-	-
	नागरी	277457	144005	133452	-	-
1961	एकूण	1596493	811693	784800	22.05	1.99
	ग्रामीण	1288718	648429	640289	25.05	2.24
	नागरी	307775	163264	144511	10.93	1.04
1971	एकूण	2042049	1039474	1002575	27.91	2.23
	ग्रामीण	1601804	806165	795639	24.29	2.20
	नागरी	440245	233309	206936	43.04	2.31
1981	एकूण	2506330	1273881	1232449	22.74	2.17
	ग्रामीण	1884308	945621	938687	17.64	2.01
	नागरी	622022	328260	293762	41.29	2.69
1991	एकूण	2989507	1524732	1464775	19.28	2.07
	ग्रामीण	2202505	1113588	1088917	16.89	1.90
	नागरी	787002	411144	375858	26.52	2.61
2001	एकूण	3523162	1807470	1715692	17.85	1.98
	ग्रामीण	2472809	1260239	1212570	12.27	1.75
	नागरी	1050353	547231	503122	33.46	2.66
2011 प्रक्षेपित	एकूण	4178308	2154565	2023743	18.60	1.94
	ग्रामीण	2776467.35	1426203	1350265	12.28	1.65
	नागरी	1401840.59	728362	673478	33.46	2.70

आधार = भारताची जनगणना.

तक्ता क्रमांक - 2.3

शहरांची वर्गवारी आणि त्यांची लोकसंख्या

जिल्हा : कोल्हापूर

संदर्भ वर्ष : 2001

अ. क्र.	शहराचे नाव	शहराचे वर्गीकरण	लोकसंख्या			लोकसंख्या बाढीचा दशवार्षिक वृद्धीदर
			एकूण	पुरुष	स्त्रिया	
(1)	(2)	(3)	(4)	(5)	(6)	(7)
1	गंडहिंगलज	ब वर्ग न.पा.	25357	13039	12318	13.27
2	गांधीनगर	गणना शहर	12374	6480	5894	1.69
3	हूपरी	गणना शहर	28265	14522	13743	34.68
4	इचलकरंजी	अ वर्ग न.पा.	257610	135063	121547	19.85
5	जयसिंगपूर	क वर्ग म.न.पा.	43067	22017	21050	27.55
6	कवनूर	गणना शहर	28250	14914	13336	34.34
7	कागल	क वर्ग न.पा.	23776	12109	11667	21.77
8	कोल्हापूर	अ वर्ग म.न.पा.	493167	255778	237389	21.36
9	कुरूदवाड	क वर्ग न.पा.	21327	10854	10473	1.96
10	कोरोची	गणना शहर	18120	9642	8478	68.53
11	मलकापूर	क वर्ग न.पा.	5504	2782	2722	5.08
12	मुरगूड	क वर्ग न.पा.	9204	4720	4484	7.05
13	पन्हाळा	क वर्ग न.पा.	3452	1978	1474	16.31
14	वडगाव	क वर्ग न.पा.	22758	11810	10948	19.23
15	उचगाव	गणना शहर	22548	11964	10584	52.45
16	पाचगाव	गणना शहर	11991	6334	5657	136.56
17	कळवे तर्फे ठाणे	गणना शहर	8734	4615	4119	33.12
18	आजरा	गणना शहर	14849	7610	7239	14.73
एकूण नागरी			1050353	547231	503122	22.40

आधार - भारताची जनगणना.

तक्ता क्रमांक - 2.4

मुख्य व सीमांतिक काम करणा-यांचे उद्योग गटनिहाय वर्गीकरण

जिल्हा - कोल्हापूर

संदर्भ वर्ष : 2001

अ. क्र.	काम करणा-यांचे क्षेत्र	एकूण	ग्रामोण	नागरी
1	2	3	4	5
<b>मुख्य काम करणारे</b>				
1	शेतकरी	561840	549791	12049
2	शेतमजूर	217497	203101	14396
3	वस्तुनिर्माण प्रक्रिया, सेवा व दुरुस्त्या इ. घरगुती उद्योगात काम करणारे	43690	31413	12277
4	इतर काम करणारे	571855	282613	289242
5	एकूण मुख्य काम करणारे	1394882	1066918	327964
<b>सीमांतिक काम करणारे</b>				
6	शेतकरी	104074	102967	1107
7	शेतमजूर	75423	71794	3629
8	वस्तुनिर्माण प्रक्रिया, सेवा व दुरुस्त्या इ. घरगुती उद्योगात काम करणारे	15413	11873	3540
9	इतर काम करणारे	63178	50315	12863
10	एकूण सीमांतिक काम करणारे	258088	236949	21139
<b>काम करणा-यांचे वर्गीकरण</b>				
11	एकूण काम करणारे	1652970	1303867	349103
12	काम करणा-यांची एकूण लोकसंख्याशी टक्केवारी	46.92	52.73	33.24
13	एकूण काम न करणारे	1870192	1168942	701250
14	काम न करणा-यांची एकूण लोकसंख्याशी टक्केवारी	53.08	47.27	66.76
15	जिल्ह्याची एकूण लोकसंख्या	3523162	2472809	1050353

आधार - भारताची जनगणना



तक्ता क्रमांक - 2.5

धर्म व वयोगटानुसार लोकसंख्या

जिल्हा - कोल्हापूर

संदर्भ वर्ष : 2001

अ.क्र.	वाच	एकूण	ग्रामीण	नागरी
(१)	(२)	(३)	(४)	(५)
<b>धर्मानुसार</b>				
1	बौद्ध	37932	30797	7135
2	ख्रिश्चन	16078	8324	7754
3	हिंदू	3077263	2221131	856132
4	जैन	147285	98986	48299
5	मुस्लिम	236875	109976	126899
6	शीख	2082	990	1092
7	इतर	2288	387	1901
	धर्म सांगितले नसलेले	3359	2218	1141
	सर्व धर्म (एकूण)	3523162	2472809	1050353
<b>वयोगटानुसार (वर्षे)</b>				
1	0 - 6	449883	325878	124005
2	7 - 14	586455	412033	174422
3	15-19	331286	226426	104860
4	20-24	308665	205273	103392
5	25-29	296516	199167	97349
6	30-34	275483	187960	87523
7	35-39	266464	183580	82884
8	40-49	410807	287430	123377
9	50-59	262473	187496	74977
10	60 वर्षांवरील	330829	253993	76836
10	वय अनिर्देशित	4301	3573	728
12	सर्व वयोगट (एकूण)	3523162	2472809	1050353

आधार - भारताची जनगणना

तक्ता क्रमांक - 2.6

चारित्र्य रेषखालील ग्रामीण कुटुंबे

जिल्हा :- नवलपार

संदर्भ - 1998

क्र. क्र.	गाव/पंचायत	ग्रामीण कुटुंबांची एकूण संख्या	चारित्र्य रेषखालील ग्रामीण कुटुंबे												परिवार रेषेखालील एकूण कुटुंबांची संख्या	परिवार रेषेखालील कुटुंबांची टक्के वारी			
			अनुसूचित जाती				अनुसूचित जमाती				इतर			एकूण					
			शेतकरी	शेतामधूर	इतर	एकूण	शेतकरी	शेतामधूर	इतर	एकूण	शेतकरी	शेतामधूर	इतर	एकूण			शेतकरी	शेतामधूर	इतर
(1)	(2)	(3)	(4)	(5)	(6)	(7)	(8)	(9)	(10)	(11)	(12)	(13)	(14)	(15)	(16)	(17)			
1	शाहवाडी	34602	उ.ना.	उ.ना.	उ.ना.	1724	उ.ना.	उ.ना.	उ.ना.	0	उ.ना.	उ.ना.	उ.ना.	4870	2261	2214	2119	6594	19.06
2	पन्हाळा	39853	उ.ना.	उ.ना.	उ.ना.	2250	उ.ना.	उ.ना.	उ.ना.	95	उ.ना.	उ.ना.	उ.ना.	5524	3383	3019	1467	7869	19.75
3	खतकणगल	71043	उ.ना.	उ.ना.	उ.ना.	2891	उ.ना.	उ.ना.	उ.ना.	23	उ.ना.	उ.ना.	उ.ना.	5037	738	4996	2217	7951	11.19
4	शिरोळ	53617	उ.ना.	उ.ना.	उ.ना.	2270	उ.ना.	उ.ना.	उ.ना.	139	उ.ना.	उ.ना.	उ.ना.	4451	535	4959	1366	6860	12.79
5	करवीर	69751	उ.ना.	उ.ना.	उ.ना.	1591	उ.ना.	उ.ना.	उ.ना.	21	उ.ना.	उ.ना.	उ.ना.	2161	424	2098	1251	3773	5.41
6	माणसावडा	6225	उ.ना.	उ.ना.	उ.ना.	400	उ.ना.	उ.ना.	उ.ना.	0	उ.ना.	उ.ना.	उ.ना.	1289	612	750	327	1689	27.13
7	साधानगरी	36079	उ.ना.	उ.ना.	उ.ना.	1759	उ.ना.	उ.ना.	उ.ना.	2	उ.ना.	उ.ना.	उ.ना.	5880	3473	3243	925	7641	21.18
8	कागल	41383	उ.ना.	उ.ना.	उ.ना.	1636	उ.ना.	उ.ना.	उ.ना.	0	उ.ना.	उ.ना.	उ.ना.	3906	1777	2924	841	5542	13.39
9	गुडरगाड	28002	उ.ना.	उ.ना.	उ.ना.	1314	उ.ना.	उ.ना.	उ.ना.	50	उ.ना.	उ.ना.	उ.ना.	5277	3075	2452	1114	6641	23.72
10	आजरा	24370	उ.ना.	उ.ना.	उ.ना.	1225	उ.ना.	उ.ना.	उ.ना.	6	उ.ना.	उ.ना.	उ.ना.	6022	3351	2181	1721	7253	29.76
11	भद्रदिलज	40980	उ.ना.	उ.ना.	उ.ना.	2067	उ.ना.	उ.ना.	उ.ना.	115	उ.ना.	उ.ना.	उ.ना.	8461	2876	4690	3077	10643	25.97
12	चंदगाड	31348	उ.ना.	उ.ना.	उ.ना.	1527	उ.ना.	उ.ना.	उ.ना.	162	उ.ना.	उ.ना.	उ.ना.	7713	4726	3393	1283	9402	29.99
	एकूण	477253	उ.ना.	उ.ना.	उ.ना.	20654	उ.ना.	उ.ना.	उ.ना.	613	उ.ना.	उ.ना.	उ.ना.	60591	27231	36919	17708	81858	17.15

आधार :- प्रकल्प अधिकारी, जिल्हा ग्रामीण विकास संस्था.

टिप - 1) दा.रे. खालील कुटुंबांची शेतकरी, शेतमजूर व इतर अशी अनुसूचित जाती, अनुसूचित जमातीनिहाय वर्गवारी संबंधित कार्यालयाकडून उपलब्ध झालेली नाही. 2) स्तंभ 15 मध्ये दा.रे. खालील इतर मागास, विशेष मागास प्रवर्ग, विमुक्त जाती व इतर कुटुंबांचा समावेश आहे.

तक्ता क्रमांक - 3.1

शेज्वर जिल्हा उत्पन्न व दरडोई जिल्हा उत्पन्न - चालू किमतीनुसार

जिल्हा - कोल्हापूर

संदर्भ वर्ष : 2003-04 व 2004-05

(लाख रु)

अ. क्र.	क्षेत्र	वर्ष 2003-04 *		वर्ष 2004-05 @	
		थूल जिल्हा उत्पन्न	निव्वळ जिल्हा उत्पन्न	थूल जिल्हा उत्पन्न	निव्वळ जिल्हा उत्पन्न
(1)	(2)	(3)	(4)	(5)	(6)
1.1	कृषी	193759	182306	217278	204435
1.2	वन संवर्धन	12786	12615	14144	13955
1.3	मासेमारी	1174	1004	1585	1355
1.4	खाण व दगड खाणकाम	1794	1492	2174	1808
<b>प्राथमिक क्षेत्र एकूण</b>		<b>209513</b>	<b>197417</b>	<b>235181</b>	<b>221553</b>
2.1	नोंदणीकृत उद्योग	99761	75755	148817	113007
2.2	अनोंदणीकृत उद्योग	89042	69971	106689	83839
2.3	बांधकाम	54486	52533	61488	59284
2.4	वीज, गॅस व पाणीपुरवठा	18168	11211	20369	12569
<b>द्वितीय क्षेत्र एकूण</b>		<b>261457</b>	<b>209470</b>	<b>337363</b>	<b>268699</b>
3.1	रेल्वे	774	624	865	704
3.2	परिवहन, साटवणूक	42496	35676	51141	40527
3.3	दळणवळण	24818	20807	27792	22324
3.4	व्यापार व उपाहारगृहे	158913	154779	193082	188059
3.5	बँका व विमा उद्योग	191302	181374	204296	193479
3.6	व्यवसाय सेवा	75666	64842	87890	75317
3.7	सार्वजनिक प्रशासन	40203	35604	46408	41099
3.8	इतर सेवा	112865	108313	122843	117889
<b>तृतीय क्षेत्र एकूण</b>		<b>647037</b>	<b>600019</b>	<b>734317</b>	<b>679398</b>
<b>एकूण जिल्हा उत्पन्न</b>		<b>1118007</b>	<b>1006906</b>	<b>1306861</b>	<b>1169650</b>
<b>दरडोई जिल्हा उत्पन्न (रु)</b>		<b>30901</b>	<b>27830</b>	<b>35785</b>	<b>32028</b>
<b>एकूण राज्य उत्पन्न</b>		<b>32805247</b>	<b>29041002</b>	<b>37187763</b>	<b>32845146</b>
<b>दरडोई राज्य उत्पन्न (रु)</b>		<b>32587</b>	<b>28848</b>	<b>36423</b>	<b>32170</b>
<b>एकूण जिल्हा उत्पन्नांची राज्य उत्पन्नाशी टक्केवारी</b>		<b>3.41</b>	<b>3.47</b>	<b>3.51</b>	<b>3.56</b>

टिप : 1) \* अस्थायी @ प्रारंभिक 2) आकडे पूर्णांकात दिल्याने बेरजा जुळतीलच असे नाही.

आधार - अर्थ व सांख्यिकी संचालनालय, मुंबई

तक्ता क्रमांक - 3.2

क्षेत्रवार जिल्हा उत्पन्न व दरडोई जिल्हा उत्पन्न - स्थिर किमतीनुसार (1993-94)

जिल्हा -

संदर्भ वर्ष : 2003-04 व 2004-05

(लाख रु)

अ. क्र.	क्षेत्र	वर्ष 2003-04 *		वर्ष 2004-05 @	
		स्थूल जिल्हा उत्पन्न	निव्वळ जिल्हा उत्पन्न	स्थूल जिल्हा उत्पन्न	निव्वळ जिल्हा उत्पन्न
(1)	(2)	(3)	(4)	(5)	(6)
1.1	कृषी	140088	132833	148003	140337
1.2	वन संवर्धन	5034	4957	5060	4983
1.3	मासेमारी	635	541	705	601
1.4	खाण व दगड खाणकाम	714	589	811	670
<b>प्राथमिक क्षेत्र एकूण</b>		<b>146471</b>	<b>138920</b>	<b>154579</b>	<b>146591</b>
2.1	नोंदणीकृत उद्योग	61179	44013	83787	60278
2.2	अनोंदणीकृत उद्योग	59735	48584	65587	53344
2.3	बांधकाम	28404	27041	31889	30359
2.4	बीज, गॅस व पाणीपुरवठा	10937	7014	12499	8015
<b>द्वितीय क्षेत्र एकूण</b>		<b>160255</b>	<b>126652</b>	<b>193762</b>	<b>151996</b>
3.1	रेल्वे	578	489	608	519
3.2	परिवहन, साठवणूक	22561	17057	25082	18962
3.3	दळणवळण	36226	33990	44564	40816
3.4	व्यापार व उपाहारगृहे	87817	85092	100521	97401
3.5	बँका व विमा उद्योग	105634	98935	108421	101350
3.6	व्यवसाय सेवा	32773	26748	34521	28174
3.7	सार्वजनिक प्रशासन	20931	18448	23125	20382
3.8	इतर सेवा	57806	55020	60434	57521
<b>तृतीय क्षेत्र एकूण</b>		<b>364326</b>	<b>335779</b>	<b>397276</b>	<b>365125</b>
<b>एकूण जिल्हा उत्पन्न</b>		<b>671052</b>	<b>601351</b>	<b>745617</b>	<b>663712</b>
<b>दरडोई जिल्हा उत्पन्न(रु)</b>		<b>18548</b>	<b>16621</b>	<b>20417</b>	<b>18174</b>
<b>एकूण राज्य उत्पन्न</b>		<b>19219046</b>	<b>16877557</b>	<b>20825322</b>	<b>18238870</b>
<b>दरडोई राज्य उत्पन्न (रु)</b>		<b>19091</b>	<b>16765</b>	<b>20397</b>	<b>17864</b>
<b>एकूण जिल्हा उत्पन्नाची एकूण राज्य उत्पन्नाशी टक्केवारी</b>		<b>3.49</b>	<b>3.56</b>	<b>3.58</b>	<b>3.64</b>

टिप : 1) \* अस्थायी @ प्रारंभिक 2) आकडे पूर्णांकाल दिल्याने बेरजा जुळतीलच असे नाही.

आधार - अर्थ व सांख्यिकी संचालनालय, मुंबई

तक्ता क्रमांक - 4.1

निवडक कृषि मालाच्या सरासरी घाऊक किंमती.

जिल्हा - कोल्हापूर

संदर्भ वर्ष : 2004-05

अ. क्र.	कृषि मालाचे नाव	कृषि मालाचा वाण	मासिक सरासरी घाऊक किंमती ( प्रति क्विंटल मूल्य रुपये )							
			एप्रिल	म	जून	जुलै	ऑगस्ट	सप्टेंबर	ऑक्टोबर	नोव्हेंबर
(1)	(2)	(3)	(4)	(5)	(6)	(7)	(8)	(9)	(10)	(11)
1	गहू	बन्सी	975	1006	1008	975	941	978	911	889
2	वाजरी	हिरवी	617	626	637	663	653	646	600	600
3	हरभरा	जवारी	1450	1467	1447	1467	1483	1583	1583	1633
4	तूर	एच-4			1400					
5	उडीद	जवारी	1550	1592	1617	1758	1750	1600	1500	1483
6	गूळ	कोल्हापूर	1983	1733	1808	1833	2075	2042	2001	1743
7	ज्वारी	हायब्रीड	800	825	813	845	808	888	838	838
8	मूग	देशी	1767	1875	1858	1842	1792	1772	1750	1733
9	भुईमूग	फुलेप्रगती	1800	1769	1656	1763	1978	1738	1721	1757
10	कांदे	---	400	400	375	360	400	335	350	350
11	खुरसणी	गावरान	---	---	---	---	---	---	---	---
12	कापूस	लक्ष्मी 510	---	---	---	---	---	---	---	---

ECONOMY

तक्ता क्रमांक - 4.1

निवडक कृषि मालाच्या सरासरी घाऊक किंमती.

जिल्हा - कोल्हापूर

संदर्भ वर्ष : 2004-05

अ. क्र.	कृषि मालाचे नाव	कृषि मालाचा वाण	मासिक सरासरी घाऊक किंमती ( प्रति क्विंटल मूल्य रुपये )					
			डिसेंबर	जानेवारी	फेब्रुवारी	मार्च	वर्षाची सरासरी	मागील वर्षाची सरासरी
(1)	(2)	(3)	(12)	(13)	(14)	(15)	(16)	(17)
1	गहू	बन्सी	919	918	963	931	951	1005
2	बाजरी	हिरवी	625	635	615	625	629	633
3	हरभरा	जवारी	1607	1600	1560	1503	1532	1557
4	तूर	एच-4					1400	---
5	उडीद	जवारी	1550	1663	1713	1545	1610	1482
6	गूळ	कोल्हापूर	1621	1642	1553	1608	1804	1258
7	ज्वारी	हायब्रीड	663	720	738	735	793	743
8	मूग	देशी	2000	2075	2050	2150	1889	1904
9	भुईमूग	फुलेप्रगती	1719	1692	1642	159	1616	1921
10	कांदे	---	350	300	325	325	356	400
11	खुरसणी	गावरान	---	---	---	---	0	---
12	कापूस	लक्ष्मी 510	---	---	---	---	0	---

आधार- कृषि उत्पन्न बाजार समित्या, जिल्हा कोल्हापूर

तक्ता क्रमांक - 4.2

जिल्हा:- कोल्हापूर जिल्हा मुख्यालयातील महत्वाच्या वस्तूंच्या मासिक सरासरी किरकोळ किमती

(रुपये)

अ. क्र.	वस्तूचे नाव व प्रत	परिमाण	जानेवारी 2003	फेब्रुवारी 2003	मार्च 2003	एप्रिल 2003	मे 2003
(१)	(२)	(३)	(४)	(५)	(६)	(७)	(८)
1	तांदूळ	किलो	13.00	13.00	13.00	13.00	13.00
2	गहू	किलो	12.00	12.00	12.00	12.00	12.00
3	गव्हाचे पीठ	किलो	20.00	11.00	11.00	11.00	11.00
4	ज्वारी (संकरित)	किलो	9.20	10.00	10.00	10.00	10.00
5	ज्वारी (देशी)	किलो	12.00	12.00	12.00	12.00	12.00
6	चाचरी	किलो	8.60	8.00	उ.ना.	उ.ना.	उ.ना.
7	काबुली चणा (अखडा)	किलो	20.00	21.50	22.50	24.00	24.00
8	हरभरा डाळ	किलो	20.40	22.75	24.25	25.00	25.00
9	तूरडाळ	किलो	24.00	26.00	28.00	28.00	28.00
10	मूगडाळ	किलो	32.00	33.50	34.00	34.00	34.00
11	उडीदडाळ	किलो	24.00	22.00	24.00	24.00	24.00
12	मसूरडाळ	किलो	24.00	25.00	28.00	28.00	28.00
13	मटकी	किलो	32.00	32.00	32.00	32.00	32.00
14	पांढरा चाटाणा	किलो	20.00	18.00	18.00	18.00	18.00
15	साबुदाणा	किलो	18.40	22.00	22.00	22.00	24.00
16	शेंगदाणे	किलो	34.00	36.00	36.00	36.50	36.40
17	रवा	किलो	12.00	12.00	12.00	12.00	12.00
18	मैदा	किलो	11.00	11.00	11.00	11.00	11.00
19	पोहे	किलो	15.00	14.00	14.25	15.00	15.00
20	साखर	किलो	13.00	12.63	12.50	12.00	12.20
21	गूळ पिवळा	किलो	14.00	13.25	14.00	14.00	14.00
22	गांडेतेल भुईमुगाचे (सुटे)	किलो	56.80	62.00	64.00	66.00	60.80
23	वनस्पती तूप (सुटे)	किलो	48.00	48.00	48.00	48.00	48.00
24	खोबरेल तेल (सुटे)	100ग्रॅम	68.00	68.00	68.00	68.00	68.00
25	म्हशीचे दूध (सुटे)	लीटर	16.00	16.00	16.00	16.00	16.00

तक्ता क्रमांक - 4.2

जिल्हा:- कोल्हापूर जिल्हा मुख्यालयातील महत्वाच्या वस्तूंच्या मासिक सरासरी किरकोळ किमती

(रुपये)

अ. क्र.	वस्तूचे नाव व प्रत	परिमाण	जून 2003	जुलै 2003	ऑगस्ट 2003	सप्टेंबर 2003
(1)	(2)	(3)	(9)	(10)	(11)	(12)
1	तांदूळ	किलो	13.00	13.00	13.00	12.00
2	गहू	किलो	12.00	12.00	11.80	10.75
3	गव्हाचे पीठ	किलो	11.00	11.00	11.00	12.00
4	ज्वारी (संकरित)	किलो	10.00	9.00	8.00	8.00
5	ज्वारी (देशी)	किलो	12.00	11.00	11.20	12.00
6	बाजरी	किलो	उ.ना.	उ.ना.	उ.ना.	उ.ना.
7	काबुली चणा (अखडा)	किलो	24.00	24.00	24.00	24.00
8	हरभरा डाळ	किलो	25.00	25.00	24.40	23.00
9	तूरडाळ	किलो	28.00	28.00	28.00	28.00
10	मूगडाळ	किलो	34.00	34.00	32.80	30.00
11	उडीदडाळ	किलो	24.00	24.00	22.80	22.00
12	मसूरडाळ	किलो	28.00	28.00	26.80	26.00
13	मटकी	किलो	32.00	35.00	36.00	36.00
14	पांढरा वाटाणा	किलो	18.00	18.00	18.00	18.00
15	साबुदाणा	किलो	24.00	24.00	24.00	24.00
16	शेंगदाणे	किलो	36.00	36.00	34.80	35.00
17	रवा	किलो	12.00	12.00	12.00	12.00
18	मैदा	किलो	11.00	11.00	11.00	11.00
19	पोहे	किलो	15.00	14.50	14.00	14.00
20	साखर	किलो	12.88	14.13	14.80	14.50
21	गूळ पिवळा	किलो	14.00	14.00	14.00	14.00
22	गोडेतेल भुईमुगाचे(सुटे)	किलो	60.00	64.00	61.00	59.00
23	वनस्पती तूप ( सुटे)	किलो	48.00	48.00	52.80	54.00
24	खांबरेल तेल (सुटे)	100ग्रॅम	68.00	68.00	68.00	68.00
25	म्हशीचे दूध (सुटे)	लीटर	16.00	16.00	16.00	16.00



तक्ता क्रमांक - 4.2

जिल्हा:- कोल्हापूर जिल्हा मुख्यालयातील महत्त्वाच्या वस्तूच्या मासिक सरासरी किरकोळ किंमती

(रुपये)

अ. क्र.	वस्तूचे नाव व प्रत	परिमाण	ऑक्टोबर 2003	नोव्हेंबर 2003	डिसेंबर 2003	वर्षाची सरासरी	मागील वर्षाची सरासरी
(1)	(2)	(3)	(4)	(5)	(6)	(7)	(8)
1	तांदूळ	किलो	12.00	12.00	12.00	12.67	10.99
2	गहू	किलो	10.00	10.00	10.00	11.38	11.00
3	गव्हाचे पीठ	किलो	12.00	12.00	12.00	12.08	उ.ना.
4	ज्वारी (संकरित)	किलो	8.00	8.00	8.00	9.02	8.00
5	ज्वारी (देशी)	किलो	12.00	12.00	12.25	11.87	10.00
6	बाजरी	किलो	उ.ना.	उ.ना.	उ.ना.	8.30	8.00
7	काबुली चणा (अखडा)	किलो	24.00	24.00	25.00	23.42	19.48
8	हरभरा डाळ	किलो	24.60	24.75	24.00	24.01	22.10
9	तूरडाळ	किलो	30.80	31.50	30.50	28.23	27.38
10	मूगडाळ	किलो	28.80	30.00	25.00	31.84	29.89
11	उडीदडाळ	किलो	21.20	22.00	22.00	23.00	21.97
12	मसूरडाळ	किलो	27.20	28.00	28.50	27.13	25.35
13	मटकी	किलो	31.60	27.00	24.00	31.80	उ.ना.
14	पांढरा बाटाणा	किलो	18.80	20.00	20.00	18.57	उ.ना.
15	साबुदाणा	किलो	22.00	22.00	22.00	22.53	उ.ना.
16	जंगदाणे	किलो	32.80	30.00	30.50	34.50	उ.ना.
17	रवा	किलो	12.00	12.00	12.00	12.00	उ.ना.
18	मैदा	किलो	11.00	11.00	11.00	11.00	उ.ना.
19	पोहे	किलो	14.00	14.00	14.00	14.40	उ.ना.
20	साखर	किलो	14.50	14.13	14.00	13.44	13.50
21	गूळ पिबळा	किलो	15.20	16.00	16.00	14.37	14.03
22	गोडेतेल भुईमुगाचे(सुटे)	किलो	56.80	53.00	53.00	59.70	59.74
23	बनस्पती तूप ( सुटे)	किलो	54.00	54.00	54.00	50.40	50.62
24	खोबरेल तेल (सुटे)	100ग्रॅम	76.80	80.00	80.00	70.73	उ.ना.
25	म्हशीचे दूध (सुटे)	लीटर	16.00	16.00	16.00	16.00	16.49

तक्ता क्रमांक - 4.2

जिल्हा:- कोल्हापूर जिल्हा मुख्यालयातील महत्वाच्या वस्तूंच्या मासिक सरासरी किरकोळ किमती

(रुपये)

अ. क्र.	वस्तूचे नाव व प्रत	परिमाण	जानेवारी 2003	फेब्रुवारी 2003	मार्च 2003	एप्रिल 2003	मे 2003
(1)	(2)	(3)	(4)	(5)	(6)	(7)	(8)
26	म्हशीचे शुध्द तूप	किलो	140.00	140.00	140.00	140.00	140.00
27	बोकडाचे मांस	किलो	120.00	120.00	120.00	120.00	120.00
28	कोंबडी (बॉयलर) न सोललेली	किलो	64.00	64.00	64.00	64.00	64.00
29	ताजे मासे (स्थानिक)	किलो	40.00	40.00	40.00	40.00	40.00
30	अंडी कोंबडीची (सुधारित)	डझन	18.00	18.00	18.00	16.50	16.00
31	आयोडीनयुक्त मीठ	किलो	7.50	7.50	7.50	7.50	7.50
32	हळद पावडर (सूटी)	100	5.12	5.60	5.60	5.60	5.92
33	गरम मसाला पावडर (स्थानिक)	100	10.00	7.75	8.00	8.00	8.00
34	वटाटे	किलो	10.40	7.25	7.00	7.75	8.00
35	कांदे	किलो	5.20	5.00	4.00	4.50	5.80
36	लसूण	100	4.00	3.75	3.00	3.00	3.00
37	केळी (जळगाव)	डझन	10.00	10.00	10.00	10.00	10.00
38	सफरचंद	किलो	64.00	70.00	70.00	70.00	70.00
39	चहापत्ती	किलो	130.00	130.00	130.00	130.00	130.00
40	रॉकेल (खु.बा.)	लीटर	16.00	16.00	16.00	16.00	16.00
41	रॉकेल (स्व.धा.दु.)	लीटर	उ.ना.	उ.ना.	9.55	9.55	9.55
42	पेट्रोल	लीटर	35.18	35.98	37.66	38.17	37.83
43	काडेपेटी	1 नग	0.75	0.75	0.75	0.75	0.75
44	धुण्याचा साबण	250 ग्रॅम	16.00	16.00	16.00	16.00	16.00
45	प्रसाधन साबण	1 वडी	12.00	12.00	12.38	12.50	12.50
46	ब्रेड (स्थानिक)	400	7.00	7.00	4.00	4.00	4.00
47	गॅस सिलिंडर (स्वयंपाकाचा)	प्रत्येकी	254.00	254.00	254.55	254.55	254.55
48	दाल्हा पावडर (पॉन्डरा/तासप)	100	28.00	28.00	28.00	28.00	28.00
49	दुध पेट (कोल्गेट साधी/ तल्पम)	100	30.00	30.00	30.00	30.00	26.00
50	सोने (स्टॅण्डर्ड)	10 ग्रॅम	उ.ना.	उ.ना.	उ.ना.	उ.ना.	उ.ना.
51	चांदी	10 ग्रॅम	उ.ना.	उ.ना.	उ.ना.	उ.ना.	उ.ना.

तक्ता क्रमांक - 4.2

जिल्हा:- कोल्हापूर जिल्हा मुख्यालयातील महत्वाच्या वस्तूंच्या मासिक सरासरी किरकोळ किंमती

(रुपये)

अ. क्र.	वस्तूचे नाव व प्रत	परिमाण	जून 2003	जुलै 2003	ऑगस्ट 2003	सप्टेंबर 2003
(1)	(2)	(3)	(4)	(5)	(6)	(7)
26	म्हशीचे शुध्द तूप	किलो	140.00	140.00	155.00	155.00
27	बोकडाचे मांस	किलो	110.00	110.00	110.00	110.00
28	कोंबडी (ब्रायलर) न सोललेली	किलो	64.00	64.00	64.00	64.00
29	ताजे मासे (स्थानिक)	किलो	40.00	40.00	40.00	40.00
30	अंडी कोंबडीची (सुधारित)	डझन	16.00	17.50	15.00	15.00
31	आयोडीनयुक्त मीठ	किलो	7.50	7.50	7.50	7.50
32	हळद पावडर (सुटी)	100	6.00	6.00	6.00	6.00
33	गरम मसाला पावडर (स्थानिक)	100	8.00	8.00	8.00	8.00
34	बटाटे	किलो	8.00	8.00	7.40	7.00
35	कांदे	किलो	7.50	8.00	7.40	7.25
36	लसूण	100	3.00	3.00	3.00	3.00
37	केळी (जळगाव)	डझन	10.00	10.00	10.00	10.00
38	सफरचंद	किलो	70.00	70.00	52.00	37.50
39	चहापत्ती	किलो	130.00	130.00	130.00	130.00
40	रॉकेल (खू.बा.)	लीटर	16.00	16.00	16.00	16.00
41	रॉकेल (स्व.धा.दु.)	लीटर	9.55	9.55	9.55	9.55
42	पेट्रोल	लीटर	35.57	35.63	35.59	37.91
43	काडेपेटी	1 नग	0.75	0.75	0.75	0.75
44	धुण्याचा साबण	250ग्रॅम	16.00	16.00	16.00	16.00
45	प्रसाधन साबण	1 वडी	12.50	12.50	12.50	12.50
46	ब्रेड (स्थानिक)	400	4.00	5.00	7.20	8.00
47	गॅस मिनिडर (स्वयंपाकाचा)	प्रत्येकी	254.28	254.00	254.00	254.00
48	घालकम पावडर (पॉन्डस/तत्सम)	100	28.00	28.00	28.00	28.00
49	दुग्ध पॅस्ट (कोल्गेट सारखे तत्सम)	100	25.00	25.00	25.00	25.00
50	सोने (स्टॅण्डर्ड)	10 ग्रॅम	उ.ना.	उ.ना.	उ.ना.	उ.ना.
51	चांदी	10 ग्रॅम	उ.ना.	उ.ना.	उ.ना.	उ.ना.

तक्ता क्रमांक - 4.2

जिल्हा:- कोल्हापूर जिल्हा मुख्यालयातील महत्वाच्या वस्तूंच्या मासिक सरासरी किंमती

(रुपये)

अ. क्र.	वस्तूचे नाव व प्रत	परिमाण	ऑक्टोबर 2003	नोव्हेंबर 2003	डिसेंबर 2003	वर्षाची सरासरी	मागील वर्षाची सरासरी
(1)	(2)	(3)	(4)	(5)	(6)	(7)	(8)
26	म्हशीचे शुध्द तूप	किलो	155.00	155.00	155.00	146.25	158.58
27	बोकडाचे मांस	किलो	114.00	120.00	120.00	116.17	114.08
28	कोंबडा (बायलर) न सोललेला	किलो	64.00	64.00	64.00	64.00	उ.ना.
29	ताजे मासे (स्थानिक)	किलो	40.00	40.00	40.00	40.00	40.00
30	अंडी कोंबडीची (सुधारित)	डझन	17.40	21.00	21.30	17.48	16.74
31	आयोडीनयुक्त मीठ	किलो	7.50	7.50	7.50	7.50	उ.ना.
32	हळद पावडर (सुटी)	100	6.00	6.00	6.00	5.82	48.00
33	गरम मसाला पावडर (स्थानिक)	100	9.20	10.00	10.00	8.58	उ.ना.
34	वटाटे	किलो	7.80	8.00	8.00	7.88	8.16
35	कांदे	किलो	12.00	10.75	9.50	7.24	6.53
36	लसूण	100	3.00	3.00	3.00	3.15	उ.ना.
37	केळी (जळगाव)	डझन	10.00	10.00	10.00	10.00	9.83
38	सफरचंद	किलो	38.00	45.00	45.00	58.46	उ.ना.
39	चहापत्ती	किलो	130.00	130.00	130.00	130.00	140.00
40	गॅकेल (खु.बा.)	लीटर	16.00	16.00	16.00	16.00	उ.ना.
41	गॅकेल (स्व.धा.दु.)	लीटर	9.55	9.55	9.55	9.55	9.55
42	पेट्रोल	लीटर	37.43	37.11	37.68	36.81	उ.ना.
43	काडेपेटी	1 नग	0.75	0.75	0.75	0.75	0.75
44	धुण्याचा सावण	250ग्रॅम	16.00	16.00	16.00	16.00	15.99
45	प्रसाधन सावण	1 वडी	12.50	12.50	12.50	12.41	12.30
46	ब्रेड (स्थानिक)	400	8.00	8.00	8.00	6.18	उ.ना.
47	गॅम (मॉलिब्डर (स्वयंपाकाचा))	प्रत्येकी	254.00	254.00	254.00	254.16	उ.ना.
48	टॉल्कम पावडर (पांढरा/तत्सम)	100	28.00	28.00	28.00	28.00	उ.ना.
49	दुध पॅस्ट (कोल्गेट साधी/ तत्सम)	100	25.00	25.00	25.00	26.75	उ.ना.
50	सोने (स्टॅण्डर्ड)	10 ग्रॅम	उ.ना.	उ.ना.	उ.ना.	उ.ना.	उ.ना.
51	चांदी	10 ग्रॅम	उ.ना.	उ.ना.	उ.ना.	उ.ना.	उ.ना.

( 24 आधार - जिल्हा सांख्यिकी कार्यालय, कोल्हापूर

तक्ता क्रमांक - 4.3

ग्राहक किंमतीचे निर्देशांक ( पायाभूत वर्ष : 1982=100 )

जिल्हा : कोल्हापूर

केंद्र - कोल्हापूर

संदर्भ - 2004-05

अ. क्र.	महिना/ वर्ष	अन्नगट	पान, सुपारी तंबाखू इ.	इंधन व दिवाबत्ती	घरबांधणी	कापड, बिछाने व पादत्राणे	संकीर्ण	सर्वसाधारण निर्देशांक
1	2	4	5	6	7	8	9	10
1	एप्रिल -04	559	715	539	470	370	589	544
2	मे -04	571	715	539	470	370	591	551
3	जून-04	571	715	539	470	370	592	551
4	जुलै-04	576	710	538	492	370	590	556
5	ऑगस्ट-04	581	692	539	492	370	590	558
6	सप्टेंबर-04	588	692	535	492	370	590	562
7	ऑक्टोबर-04	594	692	539	492	372	617	570
8	नोव्हेंबर-04	591	692	543	492	372	628	571
9	डिसेंबर-04	584	692	559	492	372	640	570
10	जानेवारी-05	578	691	570	500	379	638	569
11	फेब्रुवारी-05	575	692	582	500	379	640	569
12	मार्च-05	566	693	578	500	379	640	564
वार्षिक सरासरी		578	699	550	488.5	373	612	561

आधार:- कामगार आयुक्त यांचे कार्यालय, मुंबई

तक्ता क्रमांक - 4.4

किमतीचे महत्वाचे निर्देशांक

सिल्ला :-

संदर्भ - 2003-04

अ. क्र.	सहिना / वर्ष	अखिल भारतीय घाऊक किंमत निर्देशांक (पायाभूत वर्ष 1993-94)	ग्राहक किंमत निर्देशांक							
			औद्योगिक कामगारांसाठी (पायाभूत वर्ष 1982)		महाराष्ट्र (पायाभूत वर्ष 1982)		शेतमजुरांसाठी (पायाभूत वर्ष 1986-87)		शहरी अश्रमिक कर्मचा-यांसाठी (पायाभूत वर्ष 1984-85)	
			उण	अखिल भारत	ग्रामीण	नागरी	महाराष्ट्र	अखिल भारत	मुंबई	अखिल भारत
(1)	(2)	(3)	(4)	(5)	(6)	(7)	(8)	(9)	(10)	(11)
1	एप्रिल -03	180.7	544	504	102.38	101.98	336	331	424	425
2	मे-03	181.5	551	508	102.35	102.87	338	333	428	427
3	जून-03	185.2	551	512	103.10	103.74	342	336	431	431
4	जुलै-03	186.6	556	517	102.62	103.95	344	338	433	434
5	ऑगस्ट-03	188.4	558	522	103.47	104.62	349	341	436	437
6	सप्टेंबर-03	189.5	562	523	103.68	104.49	349	343	435	437
7	ऑक्टोबर-03	188.9	570	526	103.48	105.10	354	345	438	440
8	नोव्हेंबर-03	190.2	571	525	103.29	105.33	352	344	437	439
9	डिसेंबर-03	188.8	570	521	103.47	104.85	350	342	435	436
10	जानेवारी-04	188.6	569	526	104.91	104.91	351	341	440	440
11	फेब्रुवारी-04	188.8	569	525	104.90	104.90	350	340	438	440
12	मार्च-04	189.5	564	525	104.90	104.90	349	340	438	441

आधार:- 1) केंद्रीय सांख्यिकीय संघटना, नवी दिल्ली. 2) आधिक सल्लागार, उद्योग मंत्रालय, भारत सरकार, नवी दिल्ली.

3) अन्न केंद्र, भारत सरकार, सिमला. 4) कामगार आयुक्त यांचे कार्यालय, मुंबई

5) अर्थ व सांख्यिकी संचालनालय, मुंबई

तक्ता क्रमांक - 5.1  
गोळा केलेला जमीन महसूल

जिल्हा- कोल्हापूर

संदर्भ वर्ष-2004-05  
(रुपये हजार)

अ. क्र.	साहजुका	जमीन महसुलाची एकूण चालू मागणी	जमीन महसुलाची थकवाकी	एकूण मागणी	सूट	निर्जडित वसुलीची रक्कम	वसुली पात्र रक्कम {5-(6+7)}	प्रत्यक्ष वसुली	खातेदारांची संख्या
(1)	(2)	(3)	(4)	(5)	(6)	(7)	(8)	(9)	(10)
1	साहजुवाडी	71	0	71	0	0	71	71	63280
2	पन्नाळा	188	0	188	71	0	117	117	35881
3	हातकणगळे	305	0	305	0	0	305	348	75041
4	शिरोट	259	0	259	0	0	259	259	51033
5	करवीर	258	0	258	0	0	258	274	89435
6	गगनवावडा	10	0	10	0	0	10	17	17901
7	राधानगरी	84	0	84	0	0	84	84	30531
8	कागल	172	0	172	0	0	172	169	36596
9	भुवराड	89	0	89	0	0	89	89	36596
10	आजरा	43	0	43	0	0	43	44	30204
11	गडहिंग्लज	112	0	112	0	0	112	112	40965
12	वंशगड	61	0	61	0	0	61	61	31390
जिल्हा एकूण		1652	0	1652	71	0	1581	1645	538853

आधार -जिल्हाधिकारी कार्यालय, कोल्हापूर.

तक्ता क्रमांक - 5.2

स्थानिक स्वराज्य संस्थांचे उत्पन्न व खर्च

जिल्हा :- कोल्हापूर

संदर्भ वर्ष-2004-05

(रुपये लाखात)

अ. क्र.	वाव	ग्राम-पंचायत	जिल्हा परिषद	महानगर पालिका	नगर परिषदा	कटक मंडळ
(1)	(2)	(2)	(4)	(5)	(6)	(7)
	स्थानिक स्वराज्य संस्थांची संख्या	1026	1	1	9	0
अ)	जमा					
1	सुरूवातीची शिल्लक	1381	3794	1819	928	----
2	चालू वर्षातील जमा					
	2.1 शासकीय अनुदाने व वर्गणी	2891	22237	1258	5037	----
	2.2 सब प्रकारचे कर	2452	560	5936	1038	----
	2.3 इतर जमा	0	30177	11145	2090	----
	2.4 एकूण (वाव 2.1 ते 2.3)	5343	52974	18339	8165	----
	एकूण प्राप्त (सुरूवातीची शिल्लक मिळून)	6724	56768	20158	9093	----
ब)	खर्च					
3	चालू वर्षातील खर्च					
	3.1 सामान्य प्रशासन	958	1217	774	992	----
	3.2 शिक्षण	9	13022	1998	455	----
	3.3 सार्वजनिक आरोग्य	1562	2907	634	1338	----
	3.4 इतर	2694	37220	14975	5356	----
	एकूण (3.1 ते 3.4)	5223	54366	18381	8141	----
4	अखेरची शिल्लक	1501	2402	1777	952	----
	एकूण खर्च (अखेरची शिल्लक मिळून)	6724	56768	20158	9093	----

आधार :- 1) जिल्हा परिषद, 2) ग्रामपंचायत विभाग, जिल्हा परिषद, कोल्हापूर

3) महानगरपालिका/ नगरपरिषदा, कोल्हापूर

टिप - जिल्ह्यामध्ये कटकमंडळ अस्तित्वात नाही.



तक्ता क्रमांक - 5.3

बँक कार्यालये, वर्गीकृत बँकांची संख्या, ठेवी व कर्जे

जिल्हा: - कोल्हापूर

संदर्भ वर्ष-2004-05

अ. क्र.	तालुका	बँकांची कार्यालये असलेली गावे व शहरे	वर्गीकृत बँका (संख्या)	वर्गीकृत बँकांची शाखा कार्यालये	वर्गीकृत बँकांच्या ठेवी (लाख रुपये)
(1)	(2)	(2)	(4)	(5)	(6)
1	शाहूवाडी	13	2	8	तात्पुरतानिहाय माहिती उपलब्ध नाही.
2	पन्हाळा	22	5	12	
3	हातकणगरजे	30	12	40	
4	शिरोळ	25	8	27	
5	करवीर	36	28	87	
6	गगनबावडा	6	2	2	
7	राधानगरी	21	4	8	
8	कागल	20	4	11	
9	भुदरगड	17	3	7	
10	आजरा	13	3	5	
11	गडहिंग्लज	18	7	11	
12	चंदगड	14	3	8	
जिल्हा एकूण		235	81	226	381854

आधार :- जिल्हा अग्रणी बँक, (बँक ऑफ महाराष्ट्र)

तक्ता क्रमांक - 5.4  
अल्पबचत कार्यक्रमाची प्रगती

जिल्हा - कोल्हापूर

संदर्भ वर्ष-2003-04 व 2004-05

(रुपये लाखात)

अ.क्र.	योजनेचे नाव	2004-05 अखेर अल्पबचत खातेदारांची संख्या	2003-04 मधील अल्पबचत खात्यांतील गुंतवणूक		सन 2004-05 मधील अल्पबचत खात्यांतील गुंतवणूक	
			होबळ	निव्वळ	होबळ	निव्वळ
(1)	(2)	(2)	(4)	(5)	(6)	(7)
1	टपाल बचत खाते	45281	2687.00	119.00	3557.00	347.00
2	पुनरावर्ती ठेवी	446160	6172.00	1486.00	7148.00	2223.00
3	समयबद्ध ठेवी	16342	1192.00	827.00	1455.00	675.00
4	सार्वजनिक भविष्य निर्वाह निधी					
	4.1 स्टेट बँक	4195	6569.00	7193.00	10831.00	8480.00
	4.2 बँक ऑफ महाराष्ट्र					
	4.3 टपाल खाते					
	4.4 इतर बँका (4.1 मध्ये समाविष्ट)		260.00	189.00	347.00	259.00
5	राष्ट्रीय बचत प्रमाणपत्रे 8 ची मालिका		2449.00	277.00	2540.00	1051.00
6	इंदिरा विकास पत्रे			-2536.00		-474.00
7	किसान विकास पत्रे		2900.00	603.00	3390.00	2422.00
8	मासिक प्रगती योजना	48188	8441.00	6342.00	14141.00	13697.00
9	राष्ट्रीय बचत योजना-87			-188.00		-125.00
10	राष्ट्रीय बचत योजना-92			-6.00		-12.00
11	इतर सर्व योजना	675			1413.00	1413.00
जिल्हा एकूण		560841	30670.00	14306.00	44822.00	29956.00

आधार :- सहायक संचालक (अल्पबचत), जिल्हाधिकारी कार्यालय

तक्ता क्रमांक - 5.5

आयुर्विमा विपन्नक आकडेवारी

जिल्हा :- कोल्हापूर

संदर्भ वर्ष-2004-05

अ. क्र.	बाब	परिमाण	तपशील
(1)	(2)	(3)	(4)
1	आयुर्विमा महामंडळाच्या जिल्ह्यातील शाखा	संख्या	11
2	चातू विमा पॉलिसीज् (मार्च 2004 अखेर)	संख्या	694810
3	मार्च अखेर व्यपगत विमा पॉलिसीज्	संख्या	99695
4	नवीन व्यवसाय (2004-05)		
	4.1 उतरविलेली विमापत्रे	संख्या	94277
	4.2 विमा रक्कम	(रु लाख)	72492
	4.3 विम्याचा प्रथम हप्ता रक्कम	(रु लाख)	2417
5	जिल्ह्यातील विमा प्रतिनिधीची संख्या		
	5.1 एकूण विमा प्रतिनिधी	संख्या	4265
	5.2 एकूण पैकी ग्रामीण विमा प्रतिनिधी	संख्या	2174
	5.3 एकूण पैकी महिला विमा प्रतिनिधी	संख्या	870
	5.4 एकूण महिला प्रतिनिधीपैकी ग्रामीण महिला प्रतिनिधी	संख्या	उ.ना.

टीप - वरील माहिती केवळ भारतीय जीवन विमा निगम यांच्याकडील असून यामध्ये खाजगी विमा कंपन्यांचा समावेश केलेला नाही

आधार :- भारतीय जीवन विमा निगम, कोल्हापूर

तक्ता क्रमांक - 6.1

जमिनीचा बापर

जिल्हा - कोल्हापूर

संदर्भ वर्ष : 98-99

अ. क्र.	तालुका	एकूण भौगोलिक क्षेत्र	जंगल व्याप्त क्षेत्र	शतीला उपलब्ध नसलेले क्षेत्र			पडोत जमिनीव्यतिरिक्त लागवड न झालेली एकूण जमीन
				विंगर शती वापराखालील जमीन	पडोत/ लागवडी लायक नसलेली जमीन	एकूण (5+6)	
(1)	(2)	(3)	(4)	(5)	(6)	(7)	(8)
1	शाहूवाडी	104352	21912	3582	9915	13497	20076
2	पन्हाळा	56871	11591	1988	2937	4925	7096
3	हातकणमले	60937	1433	4963	798	5761	3588
4	शिरोळ	50783	864	3913	837	4750	2742
5	करवीर	67113	804	5782	2172	7954	9358
6	गगनबावडा	28228	10626	194	1022	1216	2617
7	राधानगरी	89232	26775	1159	11756	12915	17173
8	कामाल	54754	1172	3079	1316	4395	1671
9	भुदरगड	64446	23790	3319	1172	4491	3192
10	आजरा	54888	12273	2023	1243	3266	4103
11	गडहिंग्लज	48115	1818	1136	1204	2340	898
12	चंदगड	96542	27100	3833	7867	11700	3467
जिल्हा एकूण		776261	140158	34971	42239	77210	75981

तबता क्रमांक - 6.1

जमिनीचा बापर

जिल्हा - कोल्हापूर

संदर्भ वर्ष : 98-99

अ. क्र.	तालुका	पडाल जमीन			निव्वळ क्षेत्र	एकापेक्षा अधिक (दुसोटा क्षेत्र)	लागवडी खालील एकूण क्षेत्र (12+13)	लागवडी-रायक क्षेत्र
		चालू पड	इतर पड	एकूण पड (4+10)				
(1)	(2)	(9)	(10)	(11)	(12)	(13)	(14)	(15)
1	शाहूवाडी	2106	1517	3623	45234	11263	56497	58416
2	पन्हाळा	1985	1713	3698	29551	16998	46549	37704
3	हातकणगले	1930	2048	3978	46170	14751	60921	50923
4	शिरोळ	2070	1000	3070	39349	9778	49127	43949
5	करवीर	1470	1394	2864	46123	3155	49278	54506
6	गगनवावडा	1020	2970	3990	9769	6683	16452	13759
7	राधानगरी	1450	1901	3351	29012	10753	39765	48083
8	कामल	1489	1617	3106	44398	9358	53756	48152
9	भुदरगड	1350	1435	2785	30184	11490	41674	35376
10	आजरा	1370	1886	3256	31990	7767	39757	37489
11	गडहिंग्लज	1360	3020	4380	39675	18603	58278	44155
12	चंदगड	0	2498	2498	50850	1096	51946	54970
जिल्हा एकूण		17600	22999	40599	442305	121695	564000	527482

आधार- कृषि आयुक्तालय, पुणे

तक्ता क्रमांक - 6.2

निरीनिराल्ढ्या पिन्नाखालील शेत्र

जिल्हा - कोल्हापूर

संदर्भ वर्ष : 98-99

(क्षेत्र हक्टर)

अ. क्र.	तालुका	तादूल	गहू	खरोप ज्वारी	रब्बी ज्वारी	एकूण ज्वारी	बाजरी	मका
(1)	(2)	(3)	(4)	(5)	(6)	(7)	(8)	(9)
1	शाहूवाडी	12567	662	137	389	526	0	1168
2	पन्हाळा	10703	699	1657	195	1852	0	43
3	हातकणमले	3135	651	4199	4617	8816	24	344
4	शिरोळ	1064	858	360	1606	1966	19	114
5	करवीर	11635	951	1948	567	2515	2	705
6	गगनबाघडा	2076	215	24	0	24	0	0
7	राधानगरी	11848	306	488	0	488	7	407
8	कागल	10564	729	1715	2170	3885	4	468
9	भुदरगड	11897	423	601	1460	2061	0	4
10	आजरा	10062	1151	1015	0	1015	3	125
11	गडहिंग्लज	8923	615	2433	1296	3729	7	1183
12	चंद्रगड	15626	40	223	0	223	34	639
जिल्हा एकूण		110100	7300	14800	12300	27100	100	5200

तबता क्रमांक - 6.2  
निरनिराळया पिकाखालील क्षेत्र

जिल्हा - कोल्हापूर

संदर्भ वर्ष : 98-99

(क्षेत्र हेक्टर)

अ. क्र.	तालुका	वरी	नाचणी	राळा	सावा	भादली	इतर तृण धान्य	एकूण तृण धान्य
(1)	(2)	(10)	(11)	(12)	(13)	(14)	(15)	(16)
1	शाहूवाडी	637	3233	0	0	0	155	18948
2	पन्हाळा	156	1393	0	0	0	833	15679
3	हातकणगल	1	0	0	0	0	65	13036
4	शिरोळ	0	1	0	0	0	3	4025
5	करवीर	6	874	0	0	0	0	16688
6	गगनबावडा	1	802	0	0	0	0	3118
7	राधानगरी	225	2974	0	0	0	0	16255
8	कागल	34	0	0	0	0	500	16184
9	भुवराड	236	3438	0	0	0	229	18288
10	आजरा	2	3790	0	0	0	722	16870
11	गडहिंगलज	2	983	0	0	0	21	15463
12	चंद्रगड	0	8312	0	0	0	272	25146
जिल्हा एकूण		1300	25800	0	0	0	2800	179700

तक्ता क्रमांक - 6.2  
निरनिराळ्या पिकाखालील क्षेत्र

जिल्हा - कोल्हापूर

संदर्भ वर्ष : 98-99

(क्षेत्र हेक्टर)

अ. क्र.	तालुका	हरभरा	तूर	मूग	उडीद	कुळीथ	मठ (मटका)	चाल
(1)	(2)	(17)	(18)	(19)	(20)	(21)	(22)	(23)
1	शाहूवाडी	525	5	0	412	60	0	72
2	पन्हाळा	650	1120	5	440	235	0	0
3	हातकणगले	2175	1342	160	510	186	6	0
4	शिराळ	2314	131	147	145	0	44	7
5	करवीर	712	16	15	153	144	0	0
6	गगनबावडा	0	0	0	0	0	0	0
7	साधानगरी	2	12	0	200	35	0	0
8	कागल	2286	149	52	789	303	0	66
9	भुदरगड	561	86	0	38	277	50	0
10	आजरा	210	238	7	395	724	0	105
11	गडहिंग्लज	2262	326	1010	516	661	0	89
12	चंद्रगड	3	75	4	202	75	0	61
जिल्हा एकूण		11700	3500	1400	3800	2700	100	400



तक्ता क्रमांक - 6.2  
निरनिराळ्या पिकाखालील क्षेत्र

जिल्हा - कोल्हापूर

संदर्भ वर्ष : 98-99

(क्षेत्र हेक्टर)

अ. क्र.	तालुका	वाटाणा	इतर कडधान्ये	एकूण कडधान्ये	एकूण अन्नधान्ये	ऊस	मिरची	इतर मसाल्याचे पदार्थ
(1)	(2)	(24)	(25)	(26)	(27)	(28)	(29)	(30)
1	शाहूवाडी	0	2	1076	25024	13450	0	163
2	पन्हाळा	0	0	2450	18129	12200	0	369
3	हातकणगल	0	390	4769	17805	9249	0	487
4	शिरोळ	0	190	2978	7003	17327	0	2
5	करवीर	0	0	1040	17728	9832	0	1125
6	गगनबावडा	0	0	0	3118	3331	0	12
7	राधानगरी	0	23	272	16527	8124	0	268
8	कागल	0	341	3986	20170	8705	0	582
9	भुदरगड	0	47	1059	19347	6913	0	154
10	आजरा	0	26	1705	18575	3426	0	511
11	गडहिंग्लज	0	281	5145	20608	6713	0	998
12	चंद्रगड	0	0	420	25566	5730	0	553
जिल्हा एकूण		0	1300	24900	204600	105000	0	5224

तक्ता क्रमांक - 6.2

निरनिराट्या पिकाखालील क्षेत्र

जिल्हा - कोल्हापूर

संदर्भ वर्ष : 98-99

(क्षेत्र हेक्टर)

अ. क्र.	तालुका	एकूण मसाल्याचे पदार्थ	आंबा	काजू	इतर फळे	भाजीपाला	कांदे	टांमटा
(1)	(2)	(3)	(32)	(33)	(34)	(35)	(36)	(37)
1	शाहूवाडी	163	15	0	52		0	0
2	पन्हाळा	369	2	0	35		0	0
3	हातकणगल	487	0	0	532		0	0
4	शिरोळ	404	28	0	998		0	0
5	करवीर	1125	70	0	216		0	0
6	गगनबावडा	12	4524	1000	5785		0	0
7	साधानगरी	268	33	0	277		0	0
8	कागल	582	23	0	171		0	0
9	भुदरगड	154	47	700	811		0	0
10	आजरा	511	80	0	149		0	0
11	गडहिंग्लज	2072	157	800	1108		0	0
12	चंद्रगड	553	21	0	666		0	0
जिल्हा एकूण		6700	5009	2500	10800		0	0

तक्ता क्रमांक - 6.2

निरनिराळ्या पिकाखालील क्षेत्र

जिल्हा - कोल्हापूर

संदर्भ वर्ष : 98-99

(क्षेत्र हेक्टर)

अ. क्र.	तालुका	एकूण भाजीपाला	सर्कीण खाद्य पिके	एकूण खाद्य पिके	कापूस	अंबाडी	इतर तंतू पिके
(1)	(2)	(38)	(39)	(40)	(41)	(42)	(43)
1	शाहूवाडी	0	0	33689	0	0	0
2	पन्हाळा	0	0	30733	0	0	0
3	हातकणगले	0	0	28073	12	0	0
4	शिरोळ	0	0	25732	13	0	0
5	करवीर	0	0	28901	0	0	0
6	गगनबावडा	0	0	12246	0	0	0
7	राधानगरी	0	0	25196	0	0	0
8	कागल	0	0	29628	1	0	0
9	भुदरगड	0	0	27225	0	0	0
10	आजरा	0	0	22661	0	0	0
11	गडहिंगलज	0	0	30501	65	0	0
12	चंदगड	0	0	32515	9	0	0
जिल्हा एकूण		0	0	327100	100	0	0

तक्ता क्रमांक - 6.2  
निरतिशब्दा पिकाखालील क्षेत्र

जिल्हा - कोल्हापूर

संदर्भ वर्ष : 98-99  
(क्षेत्र हेक्टर)

अ. क्र.	तालुका	एकूण तंतू पिके	भुईमूग	तीळ	नारळ	सूर्यफूल	जवस
(1)	(2)	(44)	(45)	46	(47)	(48)	(49)
1	शाहूवाडी	0	3785	0	0	0	0
2	पन्हाळा	0	3840	0	0	0	0
3	हातकणगल	12	8626	0	3	158	0
4	शिरोळ	13	3912	0	0	8	0
5	करवीर	0	4996	0	73	34	0
6	गगनबावडा	0	175	0	6	0	0
7	राधानगरी	0	2617	0	0	0	0
8	कागल	1	11050	0	5	0	0
9	भुदरगड	0	3379	0	0	0	0
10	आजरा	0	5192	0	9	0	0
11	गडहिंगलज	65	9782	0	4	0	0
12	चंदगड	9	4946	0	0	0	0
जिल्हा एकूण		100	62300	0	100	200	0

तक्ता क्रमांक - 6.2  
निरनिरालया पिकाखालील क्षेत्र

जिल्हा - कोरहापूर

संदर्भ वर्ष : 98-99

(क्षेत्र हेक्टर)

अ. क्र.	तालुका	कारळ	इतर गळीत धान्ये	एकूण गळीत धान्ये	इतर औषधी व मादक पदार्थ (तंबाखू)	आयुर्वेदिक व मादक पदार्थाची पिके	एकूण औषधी व मादक पदार्थ
(1)	(2)	(50)	(51)	(52)	(53)	(54)	(55)
1	शाहूवाडी	0	1766	5551	30	0	30
2	पन्हाळा	0	2407	6247	0	0	0
3	हातकणगले	0	15677	24464	294	0	294
4	शिरोळ	0	16830	20750	68	0	68
5	करवीर	0	7545	12648	222	0	222
6	गगनबावडा	0	482	663	389	0	389
7	राधानगरी	0	1069	3686	0	0	0
8	कागल	0	9161	20216	2651	0	2651
9	भुदरगड	0	1225	4604	0	0	0
10	आजरा	0	1461	6662	38	0	38
11	गडहिंगलज	0	10128	19914	308	0	308
12	चंदगड	0	449	5395	0	0	0
जिल्हा एकूण		0	68200	130800	4000	0	4000

तक्ता क्रमांक - 6.2

निरनिराल्या पिकाखालील क्षेत्र

जिल्हा - कोल्हापूर

संदर्भ वर्ष : 98-99

(क्षेत्र हेक्टर)

अ. क्र.	तालुका	एकूण चारा पिके	सर्कीण अखाद्य पिके	एकूण अखाद्य पिके	लागवडी खालील एकूण क्षेत्र	दुसोटा क्षेत्र	लागवडी खालील निव्वळ क्षेत्र
(1)	(2)	(56)	(57)	(58)	(59)	(60)	(61)
1	शाहवाडी	17127	100	22808	56497	11263	45234
2	पन्हाळा	9569	0	15816	46549	16998	29551
3	हातकणगले	8078	0	32848	60921	14751	46170
4	शिरोळ	2564	0	23395	49127	9778	39349
5	करवीर	7507	0	20377	49278	3155	46123
6	गगनजवडा	3154	0	4206	16452	6683	9769
7	राधानगरी	10883	0	14569	39765	10753	29012
8	कागल	1260	0	24128	53756	9358	44398
9	भुदरगड	9845	0	14449	41674	11490	30184
10	आजरा	10396	0	17096	39757	7767	31990
11	गडहिंगलज	7490	0	27777	58278	18603	39675
12	चंदगड	14027	0	19431	51946	1096	50850
जिल्हा एकूण		101900	100	236900	564000	121695	442305

आधार- कृषी आयुक्तालय, पुणे

तक्ता क्रमांक - 6.3

मुख्य पिकांचे दर हेक्टरी अंदाजित उत्पादन

जिल्हा - कोल्हापूर

संदर्भ वर्ष : 2004-05

1] प्रति हेक्टरी उत्पादन - किलो मध्ये

2] एकूण उत्पादन -- "00" मे. टन मध्ये

अ. क्र.	पिकाचे नाव	प्रति हेक्टरी उत्पादन	एकूण उत्पादन	अ. क्र.	पिकाचे नाव	प्रति हेक्टर उत्पादन	एकूण उत्पादन
(1)	(2)	(3)	(4)	(1)	(2)	(3)	(4)
1	तांदूळ	2532	2813	17	जवस	---	---
2	गहू	2109	19	18	भुईमूग	1691	1167
3	ज्वारी	1778	352	19	मोहरी	---	---
4	दाजरी	---	---	20	तीळ	---	---
5	बाली	---	---	21	एरंडी	---	---
6	मका	2631	245	22	ऊस	86	65294
7	नाचणी	1279	304	23	नारळ	---	---
8	इतर धान्ये	750	34	24	कापूस	170	1
9	एकूण धान्ये	2217	3942	25	ताग	---	---
10	हरभरा	882	94	26	मेस्ता [अंबाडी]	351	2
11	तूर	412	14	27	तंबाखू	1241	48
12	उडीद	593	16	28	औषधी पदार्थ	---	---
13	मूग	452	14	29	सुठ [आले]	971	35
14	मसूर	500	1	30	मिरची [लाल]	340	1600
15	इतर कडधान्ये	526	30	31	हळद	1878	177
16	एकूण कडधान्ये	655	169	32	बटाट	2651	1230

टीप - 1) ऊसाचे उत्पादन ड्रॅस्ड कनेच्या स्वरूपात आहे.

2) बाब 26 मेस्ता: 1 गासडी = 180 कि.ग्रॅ.

3) कापसाचे उत्पादन "00" गाठीच्या स्वरूपात आहे. 1 गासडी = 170 कि.ग्रॅ.

4) उत्पादन अत्यल्प असल्यास निरंक द्यावे.

आधार - कृषि आयुक्तालय, पुणे

तक्ता क्रमांक - 6.4

निवडक केंद्रातील पर्जन्य दिवसांची संख्या व एकूण पर्जन्य

जिल्हा - कोल्हापूर

संदर्भ वर्ष : 2004 व 2005

(पर्जन्य - मि.मी.)

अ. क्र.	तालुका / केंद्र	सरासरी		वर्ष 2004 मधील		सरासरीच्या तुलनेत वर्षातील पर्जन्याची टक्केवारी
		पर्जन्य दिवस (संख्या)	पर्जन्य	पर्जन्य दिवसांची संख्या	पर्जन्य	
(1)	(2)	(3)	(4)	(5)	(6)	(7)
1	शाहूवाडी	उ.ना.	1964.50	82	2249.00	114.48
2	पन्हाळा	उ.ना.	1858.00	94	1948.00	104.84
3	हातकणगले	उ.ना.	737.80	47	742.00	100.57
4	शिरोळ	उ.ना.	614.90	45	617.00	100.34
5	करवीर	उ.ना.	1043.40	62	1027.00	98.43
6	गगनबाबडा	उ.ना.	6021.70	114	5479.20	90.99
7	राधानगरी	उ.ना.	3773.60	94	3509.00	92.99
8	कागल	उ.ना.	956.90	65	771.40	80.61
9	भुदरगड	उ.ना.	1597.80	80	1509.00	94.44
10	आजरा	उ.ना.	2229.10	72	1462.80	65.62
11	गडहिंग्लज	उ.ना.	1043.50	72	863.00	82.70
12	चेदगड	उ.ना.	2824.80	94	2462.40	87.17

आधार - मुख्य सांख्यिक, कृषी आयुक्तालय, पुणे.



तक्ता क्रमांक - 6.5

विविध साधनांखालील ओलिताचे क्षेत्र

जिल्हा - कोल्हापूर

संदर्भ वर्ष : (1998-99)

(क्षेत्र = हेक्टर)

अ. क्र.	तालुका	ओलिताखालील क्षेत्र		ओलिता	ओलिता	एकूण लागवडी	ओलिता खालील
		पृष्ठभागीय	विहिरी	खालील निष्पन्न क्षेत्र(3+4)	खालील स्थूल क्षेत्र	खालील स्थूल क्षेत्र	स्थूल क्षेत्राची लागवडीखालील स्थूल क्षेत्राशी टक्केवारी
(1)	(2)	(3)	(4)	(5)	(6)	(7)	(8)
1	शाहवाडी	3894	3153	7047	7162	56497	12.68
2	यन्हाळा	12162	8496	20658	21183	46549	45.51
3	हातकणगळे	8382	10918	19300	20435	60921	33.54
4	शिरोळ	14717	2671	17388	17771	49127	36.17
5	करवीर	4389	9279	13668	14397	49278	29.22
6	गगनबावडा	3558	2948	6506	6556	16452	39.85
7	राधानगरी	7180	8016	15196	15709	39765	39.50
8	कागल	3340	4950	8290	8911	53756	16.58
9	भुवरगड	1639	2704	4343	5043	41674	12.10
10	आजरा	1662	2309	3971	4326	39757	10.88
11	गडाहिंगलज	2247	6064	8311	9287	58278	15.94
12	चंदगड	3106	1007	4113	4594	51946	8.84
एकूण		66276	62515	128791	135374	564000	24.00

आधार - कृषी आयुक्तालय, पुणे.

तक्ता क्रमांक - 6.6

निरनिराळ्या पिकाखालील ओलिताचे क्षेत्र

जिल्हा - कोल्हापूर

संदर्भ : 1998-99

(क्षेत्र - हेक्टर)

अ. क्र.	तालुका	तांदूळ	गहू	खरीप ज्वारी	रब्बी ज्वारी	एकूण ज्वारी	बाजरी
(1)	(2)	(4)	(5)	(6)	(7)	(8)	(9)
1	शाहूदाडी	0	345	0	0	0	0
2	पन्हाळा	0	812	0	0	0	0
3	हातकणगले	6083	427	0	0	0	0
4	शिरोळ	1203	500	0	0	0	0
5	करवीर	0	1120	0	0	0	0
6	गगनबावडा	0	70	0	0	0	0
7	राधानगरी	614	503	0	0	0	0
8	कागल	0	393	0	0	0	0
9	भुदरगड	0	521	0	0	0	0
10	आजरा	0	493	0	0	0	0
11	गडहिंग्लज	0	431	0	0	0	0
12	चंदगड	0	185	0	0	0	0
जिल्हा एकूण		7900	5800	0	0	0	0

तक्ता क्रमांक - 6.6

निरनिराळ्या पिकाखालील ओलिताचे क्षेत्र

जिल्हा - कोल्हापूर

संदर्भ : 1998-99

(क्षेत्र - हेक्टर)

अ. क्र.	तालुका	मका	नाचणी	इतर तृण धान्ये	एकूण तृण धान्ये	हरभरा	तूर
(1)	(2)	(10)	(11)	(12)	(13)	(14)	(15)
1	शाहूवाडी	97	0	0	442	6	0
2	पन्हाळा	90	0	0	902	218	0
3	हातकंगले	248	0	0	6758	550	0
4	शिरोळ	74	0	0	1777	388	0
5	करवीर	35	0	0	1155	610	0
6	गगनवावडा	0	0	0	70	10	0
7	राधानगरी	0	0	0	1117	10	0
8	कागल	116	0	0	509	319	0
9	भुदरगड	0	0	0	521	422	0
10	आजग	0	0	0	493	12	0
11	गडहिंगलज	0	0	0	431	75	0
12	चंदगड	140	0	0	325	0	0
जिल्हा एकूण		800	0	0	14500	2600	0

तक्ता क्रमांक - 6.6

निरनिराळ्या पिकाखालील ओलिताचे क्षेत्र

जिल्हा - कोल्हापूर

संदर्भ : 1998-99

(क्षेत्र - हेक्टर)

अ. क्र.	तालुका	घाटाणा-	इतर कडधान्ये	एकूण कडधान्ये	एकूण अन्नधान्ये	ऊस	एकूण मसाल्याचे पदार्थ
(1)	(2)	(16)	(17)	(18)	(19)	(20)	(21)
1	शाहवाडी	0	0	6	448	13450	265
2	पन्हाळा	0	0	218	1120	12200	314
3	हातकणगले	0	0	550	7308	9249	872
4	शिरोळ	0	0	388	2165	17327	520
5	करवीर	0	0	610	1765	9832	1256
6	गगनबावडा	0	0	0	70	3331	19
7	राधानगरी	0	0	0	1117	8124	513
8	कागज	0	0	319	828	8705	368
9	भुवगाड	0	0	422	943	6913	259
10	आजरा	0	0	12	505	3426	240
11	गडगलज	0	0	75	506	6713	1945
12	चंदगाड	0	0	0	325	5730	129
जिल्हा एकूण		0	0	2600	17100	105000	6700

तक्ता क्रमांक - 6.6

निरनिराळ्या पिकांखालील ओलिताचे क्षेत्र

जिल्हा - कोल्हापूर

संदर्भ : 1998-99

(क्षेत्र - हेक्टर)

अ. क्र.	तालुका	एकूण तंतू पिके	भुईमूग	जवस/सूर्यफूल/नारळ	करडई/मोहरी	इतर गळिताची पिके	एकूण गळिताची पिके
(1)	(2)	(28)	(29)	(30)	(31)	(32)	(33)
1	शाहूवाडी	0	138	0	100	0	238
2	पन्हाळा	0	101	0	0	0	101
3	हातकणगले	0	580	4	0	0	584
4	शिरोळ	0	168	0	0	0	168
5	करवीर	0	0	78	0	0	78
6	गगनबावडा	0	92	10	0	0	102
7	राधानगरी	0	348	0	0	0	348
8	कागल	0	170	3	0	0	173
9	भुदरगड	0	200	0	0	0	200
10	आजरा	0	145	2	0	0	147
11	गडहिंग्लज	0	89	3	0	0	92
12	चंद्रगड	0	69	0	0	0	69
जिल्हा एकूण		0	2100	100	100	0	2300

तक्ता क्रमांक - 6.6

निरनिराळ्या पिकाखालील ओलिताचे क्षेत्र

जिल्हा - कोल्हापूर

संदर्भ : 1998-99

(क्षेत्र - हेक्टर)

अ. क्र.	तालुका	एकूण फळे	एकूण भाजीपाला	संकीर्ण खाद्यपिके	एकूण खाद्यपिके	कापूस	इतर तंतू पिके
(1)	(2)	(22)	(23)	(24)	(25)	(26)	(27)
1	साहूवाडी	47	111	0	14321	0	0
2	पन्हाळा	7	39	0	13680	0	0
3	हातकणगळे	126	125	0	17680	0	0
4	शिरोळ	379	589	0	20980	0	0
5	करवीर	36	79	0	12968	0	0
6	गगनबावडा	19	0	0	3439	0	0
7	राधानगरी	59	385	0	10198	0	0
8	कागल	45	89	0	10035	0	0
9	भुदरगड	18	0	0	8133	0	0
10	आजगा	320	25	0	4516	0	0
11	गडहिंगलज	85	159	0	9408	0	0
12	चंद्रगड	59	799	0	7042	0	0
जिल्हा एकूण		1200	2400	0	132400	0	0

तक्ता क्रमांक - 6.6

निरनिराळ्या पिकाखालील ओलिताचे क्षेत्र

जिल्हा - कोल्हापूर

संदर्भ : 1998-99

(क्षेत्र - हेक्टर)

अ. क्र.	तालुका	तंबाखू	इतर औषधी व मादक पदार्थ	एकूण औषधी व मादक पदार्थ	चा-वाची पिके	संकीर्ण अखाद्य पिके	एकूण अखाद्य पिके	ओलिता-खालील एकूण क्षेत्र
(1)	(2)	(34)	(35)	(36)	(37)	(38)	(39)	(40)
1	शाहूवाडी	0	0	0	0	0	238	14559
2	पन्हाळा	0	0	0	0	0	101	13781
3	हातकणगले	300	0	300	0	0	884	18564
4	शिरोळ	0	0	0	0	0	168	21148
5	करवीर	0	0	0	151	0	229	13197
6	गगनबावडा	0	0	0	0	0	102	3541
7	राधानगरी	0	0	0	100	0	448	10646
8	कागल	0	0	0	149	0	322	10357
9	भुदरगड	0	0	0	0	0	200	8333
10	आजरा	0	0	0	0	0	147	4663
11	गडहिंगलज	0	0	0	0	0	92	9500
12	चंद्रगड	0	0	0	0	0	69	7111
जिल्हा एकूण		300	0	300	400	0	3000	135400

आधार- 1) कृषि आयुक्तालय, पुणे

तक्ता क्रमांक - 6.7

सिंचन विहिरी

जिल्हा - कोल्हापूर

संदर्भ वर्ष : 1999-2000

अ. क्र.	तालुका	सिंचन विहिरीची एकूण संख्या	वापरात असलेल्या विहिरीवर बसविलेले		वापरात नसलेल्या सिंचन विहिरीची संख्या
			डिझेल पंप (संख्या)	विद्युत पंप (संख्या)	
(1)	(2)	(3)	(4)	(5)	(6)
1	शाहूवाडी	619	835	750	20
2	पन्हाळा	1515	971	450	105
3	हातकणगळे	7243	470	2351	109
4	शिरोळ	3367	104	4272	210
5	करवीर	3477	768	1040	95
6	मगनबावडा	229	114	59	23
7	राधानगरी	1238	506	150	106
8	कागल	3981	474	805	135
9	भुदरगड	1520	787	1191	123
10	आजरा	478	517	190	62
11	गडहिंग्लज	3936	688	1972	---
12	चंदगड	902	519	834	127
जिल्हा एकूण		28505	6753	14064	1115

आधार - कृषि आयुक्तालय



तक्ता क्रमांक - 6.8  
कूपनलिका, हातपंप व विद्युत पंप

जिल्हा - कोल्हापूर

संदर्भ वर्ष : 2004-05

अ. क्र.	तालुका	2004-05 वर्षातील			मार्च 2005 अखेर	
		यशस्वी कूपनलिकांची संख्या	बसविलेल्या हातपंपांची संख्या	बसविलेल्या विद्युतपंपांची संख्या	चालू असलेल्या हातपंपांची संख्या	चालू असलेल्या विद्युतपंपांची संख्या
(1)	(2)	(3)	(4)	(5)	(6)	(7)
1	शाहूवाडी	10	7	---	487	44
2	पन्हाळा	6	6	---	482	58
3	हातकणमाले	12	10	---	462	37
4	शिरोळ	29	27	---	402	95
5	करवीर	4	1	---	576	90
6	गगनबावडा	4	4	---	61	4
7	राधानगरी	9	8	---	176	9
8	कागल	6	5	---	221	41
9	भुदरगड	5	2	---	224	11
10	आजरा	---	---	---	131	27
11	गडहिंग्लज	2	2	---	209	38
12	चंदगड	1	1	---	230	37
जिल्हा एकूण		88	73	0	3661	491

आधार - वरिष्ठ भूवैज्ञानिक, भूजल सर्वेक्षण यंत्रणा, कोल्हापूर

तक्ता क्रमांक 6.9  
लघुपाटबंधा-याची कामे

जिल्हा - कोल्हापूर

संदर्भ वर्ष 2004-05

अ. क्र.	बाब/ तालुका	शाहूवाडी	पन्हाळ	हातकणाले	शिरोळ	करवीर	मानिहावडा	
(1)	(2)	(3)	(4)	(5)	(6)	(7)	(8)	
1	संदर्भ वर्षात पूर्ण झालेल्या कामांची संख्या	जिल्हा परिषद राज्य सहकारी एकूण	0 0 0 0	0 0 0 0	0 0 0 0	0 0 0 0	0 0 0 0	
2	मार्च 2005 अखेर पूर्ण कामांची संख्या	जिल्हा परिषद राज्य सहकारी एकूण	25 7 0 32	11 3 0 14	14 2 0 16	4 0 0 4	7 5 0 12	
3	मार्च 2005 अखेर बापरात असलेल्या कामांची संख्या	जिल्हा परिषद राज्य सहकारी एकूण	25 6 0 31	11 1 0 12	14 0 0 14	4 0 0 4	7 0 0 7	
4	बापरात असलेल्या कामांचे लाभक्षेत्र (हेक्टर)	जिल्हा परिषद राज्य सहकारी एकूण	1330 3432 0 4762	716 1913 0 2629	572 531 0 1103	156 0 0 156	345 1577 0 1922	0 1315 0 1315
5	बापरात असलेल्या कामांखालील निव्वळ ओलित क्षेत्र (हेक्टर)	जिल्हा परिषद राज्य सहकारी एकूण	436 0 436	892 0 892	80 0 80	0 0 0	348 0 348	623 0 623

तक्ना क्रमांक - 6.9  
लघुपाटबंधा-यांची कामे

जिल्हा - कोल्हापूर

संदर्भ वर्ष 2004-05

अ.क्र.	बांध/ लालकामे	स्थान/ तालुका	राधानगरी	कामल	भुवरगड	आजरा	गडहिंग्लज	चंदगड	एकूण जिल्हा
(1)	(2)	(3)	(4)	(5)	(6)	(7)	(8)	(9)	(10)
1	सदभ वषात पूर्ण झालेल्या कामांची संख्या	जिल्हा परिषद राज्य सहकारी एकूण	0 0 0 0	1 0 0 1	0 0 0 0	0 0 0 0	1 0 0 1	0 0 0 0	2 0 0 2
2	मार्च 2005 अखेर पूर्ण कामांची संख्या	जिल्हा परिषद राज्य सहकारी एकूण	3 1 0 4	15 7 0 22	2 2 0 4	2 3 0 5	13 6 0 19	2 11 0 13	98 50 0 148
3	मार्च 2005 अखेर नागरात असलेल्या कामांची संख्या	जिल्हा परिषद राज्य सहकारी एकूण	3 0 0 3	15 7 0 22	2 3 0 5	2 3 0 5	13 3 0 16	2 9 0 11	98 32 0 130
4	नागरात असलेल्या कामांचे लाभक्षेत्र (हेक्टर)	जिल्हा परिषद राज्य सहकारी एकूण	132 358 0 490	1025 927 0 1952	71 470 0 541	77 413 0 490	696 2362 0 3058	85 3259 0 3344	5205 16557 0 21762
5	नागरात असलेल्या कामांखालील निव्वळ ओलिता क्षेत्र (हेक्टर)	जिल्हा परिषद राज्य सहकारी एकूण	--- 14 0 14	--- 46 0 46	--- 115 0 115	--- 50 0 50	--- 173 0 173	--- 172 0 172	0 2949 0 2949

टिप : 1) यरील माहितीमध्ये विहिरीखालील सिंचनक्षेत्राचा समावेश नाही.  
2) पाझर तलावातून अग्रत्याक्ष सिंचन होत असल्याने ओलिताखालील निव्वळ क्षेत्र देता येत नाही.

आधार : लघु (राज्यस्तर), लघु (जिल्हा परिषद)

तक्ता क्रमांक - 6.10  
मोठे व मध्यम पाटबंधारे प्रकल्प

जिल्हा - कोल्हापूर

संदर्भ वर्ष : 2004-05

अ. क्र.	बाब	मोठे प्रकल्प				
		राधानगरी	तुळशी	धारणा	दुधगंगा	
(1)	(2)	(3)	(4)	(5)	(6)	
1	प्रकल्प ज्या तालुक्यात आहे त्या तालुक्याचे नाव	राधानगरी	राधानगरी	राधानगरी	राधानगरी	
2	अ) काम पूर्ण झाल्याचे वर्ष	1955	1978	*1995	*1998	
	ब) अपूर्ण असल्यास काम पूर्ण होण्याचे अपेक्षित वर्ष	---	---	*2010	*2009	
	क) प्रकल्पाचा अंदाजे खर्च रु. लाखात	1384.00	958.62	111529.00	149169.00	
	धरण					
3	धरणाची उंची (मी)					
	अ) मंजूर झालेली	42.69	48.63	77.00	73.08	
	ब) पूर्ण झालेली	42.69	48.63	77.00	73.08	
4	कालव्रा					
	अ) मंजूर झालेली लांबी (किमी)	उपसा सिंचन	उपसा सिंचन	120.50	404.50	
	ब) पूर्ण झालेली लांबी (किमी)	उपसा सिंचन	उपसा सिंचन	38.00	141.00	
5	कमाल क्षमता (द.ल.घ.मी.)	236.79	98.29	974.18	719.12	
6	2004-05 मध्ये प्रत्यक्ष साव (द.ल.घ.मी.) (जुलै 2004 ते जून 2005)	236.79	98.29	974.18	719.12	
7	एकूण लाभक्षेत्र (हेक्टर)	59110	7138	160291 पेकी कोल्हापूर 60977	93209	
8	लाभक्षेत्राखालील लागवडी लायक क्षेत्र (हेक्टर)	47288	5711	132287 पेकी कोल्हापूर 52684	74017	
9	प्रकल्प पूर्ण झाल्यावर ओलिताखाली येणारे क्षेत्र (हेक्टर)	26560	4720	120467 पेकी कोल्हापूर 43031	59933	
10	2004-05 मधील ओलिताखाली असलेले क्षेत्र (हेक्टर)	बारमाही	20945	2464	16531	12860
		रंगामी	5574	490	9930	1337

\* धरण पूर्ण असून कालवे अपूर्ण आहेत.

तक्ता क्रमांक - 6.10  
मोठे व मध्यम पाटबंधारे प्रकल्प

जिल्हा - कोल्हापूर

संदर्भ वर्ष : 2004-05

अ. क्र.	बाब	मध्यम प्रकल्प				
		कासारी	पाटगाव	कुंभी	कडवी	
(1)	(2)	(3)	(4)	(5)	(6)	
1	प्रकल्प ज्या तालुक्यात आहे त्या तालुक्याचे नाव	शाहूवाडी	मुदरगड	गगनवावडा	शाहूवाडी	
2	अ) काम पूर्ण झाल्याचे वर्ष	2004			2005	
	ब) अपूर्ण असल्यास काम पूर्ण होण्याचे अपेक्षित वर्ष		2006	2006		
	क) प्रकल्पाचा अंदाजे खर्च रु. लाखात	2880.00	8220.39	7310.65	6973.70	
	<b>धरण</b>					
3	धरणाची उंची (मी)					
	अ) मंजूर झालेली	44.24	39.19	42.58	36.05	
	ब) पूर्ण झालेली	44.24	39.19	42.58	36.05	
4	कालवा					
	अ) मंजूर झालेली लांबी (किमी)	उपसा सिंचन	उपसा सिंचन	उपसा सिंचन	उपसा सिंचन	
	ब) पूर्ण झालेली लांबी (किमी)	उपसा सिंचन	उपसा सिंचन	उपसा सिंचन	उपसा सिंचन	
5	कमाल क्षमता (द.ल.घ.मी.)	78.56	105.24	76.88	71.24	
6	2004-05 मध्ये प्रत्यक्ष साठ (द.ल.घ.मी.) (जुलै 2004 ते जून 2005)	78.56	80.33	55.24	71.24	
7	एकूण लाभक्षेत्र (हेक्टर)	12141	10882	10189	12232	
8	लाभक्षेत्राखालील लागवडी लायक क्षेत्र (हेक्टर)	9955	10000	9170	9908	
9	प्रकल्प पूर्ण झाल्यावर ओलिताखाली येणारे क्षेत्र (हेक्टर)	9458	8100	8711	9219	
10	2004-05 मधील ओलिताखाली असलेले क्षेत्र (हेक्टर)	बारमाती	5260	2250	2235	1100
		हंगामी	570	190	320	500

\* धरण पूर्ण असून कालवे अपूर्ण आहेत.

तक्ता क्रमांक - 6.10  
मोटे व मध्यम पाटबंधारे प्रकल्प

जिल्हा - कोल्हापूर

संदर्भ वर्ष : 2004-05

अ. क्र.	बाब	मध्यम प्रकल्प					
		चित्री	बिकोना	जंगमहट्टी	धामणी	जांबरे	
(1)	(2)	(11)	(12)	(13)	(14)	(15)	
1	प्रकल्प ज्या तालुक्यात आहे त्या तालुक्याचे नाव	आजरा	आजरा	चंदगड	राधानगरी	चंदगड	
2	अ) काम पूर्ण झाल्याचे वर्ष	2004					
	ब) अपूर्ण असल्यास काम पूर्ण होण्याचे अपेक्षित वर्ष		2007	2006	2009	2007	
	क) प्रकल्पाचा अंदाजे खर्च रु. लाखात	9675.00	13774.13	2631.55	32070.00	6603.40	
	धरण						
3	धरणाची उंची (मी.)						
	अ) मंजूर झालेली	55.10	60.79	31.40	92.91	39.17	
	ब) पूर्ण झालेली	55.10	60.79	31.40	0.0	0.0	
4	कालवा						
	अ) मंजूर झालेली लांबी (किमी)	उपसा सिंचन	उपसा सिंचन	उपसा सिंचन	उपसा सिंचन	उपसा सिंचन	
	ब) पूर्ण झालेली लांबी (किमी)	उपसा सिंचन	उपसा सिंचन	उपसा सिंचन	उपसा सिंचन	उपसा सिंचन	
5	कमाल क्षमता (द.ल.घ.मी.)	53.41	43.11	34.21	109.03	23.23	
6	2004-05 मध्ये प्रत्यक्ष साठव (द.ल.घ.मी.) (जुलै 2004 ते जून 2005)	53.41	37.26	27.29	0	0	
7	एकूण लाभक्षेत्र (हेक्टर)	13085	7888	4952	2500	6642	
8	लाभक्षेत्राखालील लागवडी लायक क्षेत्र (हेक्टर)	9160	6863	4457	1750	4716	
9	प्रकल्प पूर्ण झाल्यावर ऑगिताखाली येणारे क्षेत्र (हेक्टर)	5850	5630	3700	1400	3773	
10	2004-05 मधील ओगिताखाली असलेले क्षेत्र (हेक्टर)	बारमाही	1291	895	1608	824	841
		रंगामी	400	400	400	50	120

\* धरण पूर्ण असून कालवे अपूर्ण आहेत.

अभार - अक्षर

तक्ता क्रमांक - 6.10  
मोठे व मध्यम पाटबंधारे प्रकल्प

जिल्हा - कोल्हापूर

संवर्ष वर्ष : 2004-05

क्र.	बाब	मध्यम प्रकल्प			
		घटप्रभा	आंबेगोलक (हिरवकेशी)	सर्पनाला	
(1)	(2)	(16)	(17)	(18)	
1	प्रकल्प ज्या तालुक्यात आहे त्या तालुक्याचे नाव	चंद्रगड	आजरा	आजरा	
2	अ) काम पूर्ण झाल्याचे वर्ष				
	ब) अपूर्ण असल्यास काम पूर्ण होण्याचे अपेक्षित वर्ष	2007	2009	2009	
	क) प्रकल्पाचा अंदाजे खर्च रु. लाखात	8609.54	5065.00	4656.00	
	धरण				
3	धरणाची उंची (मी)				
	अ) मंजूर झालेली	48.30	27.62	33.32	
	ब) पूर्ण झालेली	0.0	0.0	0.0	
4	कालवा				
	अ) मंजूर झालेली लांबी (किमी)	उपसा सिंचन	उपसा सिंचन	उपसा सिंचन	
	ब) पूर्ण झालेली लांबी (किमी)	उपसा सिंचन	उपसा सिंचन	उपसा सिंचन	
5	कमाल क्षमता (द.ल.घ.मी.)	43.75	35.11	18.98	
6	2004-05 मध्ये प्रत्यक्ष साठव (द.ल.घ.मी.) (जुलै 2004 ते जून 2005)	0	0	0	
7	एकूण लाभक्षेत्र (हेक्टर)	7695	5019	2721	
8	लाभक्षेत्राखालील लागवडी लायक क्षेत्र (हेक्टर)	5463	4266	2595	
9	प्रकल्प पूर्ण झाल्यावर ओलिताखाली येणारे क्षेत्र (हेक्टर)	4370	3925	2335	
10	2004-05 मधील ओलिताखाली असलेले क्षेत्र (हेक्टर)	बारमाही	566	445	0
		हंगामी	60	60	0

\* धरण पूर्ण असून कालवे अपूर्ण आहेत.

उक. अभियंता, कोल्हापूर पाटबंधारे मंडळ, कोल्हापूर

तपता क्रमांक - 6.11

वहिली धारणेचा प्रकार आणि क्षेत्रफळ गटानुसार वर्गीकरण

जिल्हा - कोल्हापूर

संदर्भ वर्ष - 1997

अ. क्र.	बाब	क्षेत्रफळ गट हक्टर (आकार वर्ग)								
		0.0 ते 0.5	0.5 ते 1.0	1.0 ते 2.0	2.0 ते 5.0	5.0 ते 10.0	10.0 ते 20.0	20.0 व अधिक	एकूण	
2	(2)	(3)	(4)	(5)	(6)	(7)	(8)	(9)	(10)	
1	वैयक्तिक धारण	संख्या	196872	92148	81938	51704	8746	1417	196	433021
	क्षेत्रफळ	43740	66764	115725	152292	57501	18337	8692	463051	
2	संयुक्त धारण	संख्या	4117	2344	2485	2416	775	208	81	12426
	क्षेत्रफळ	922	1702	3568	7542	5267	2784	3896	25681	
3	संस्था धारण	संख्या	776	298	251	197	54	55	46	1677
	क्षेत्रफळ	177	209	386	631	361	789	3082	5635	
4	एकूण धारण	संख्या	201765	94790	84674	54317	9575	1680	323	447124
	क्षेत्रफळ	44839	68675	119679	160465	63129	21910	15670	494367	
5	पूर्णपणे ओलिताखालील	संख्या	24767	6770	3581	1390	115	3	0	36626
	क्षेत्रफळ	4716	4144	3960	3173	418	26	0	16437	
6	पूर्णपणे जिराईत धारण	संख्या	144832	57081	46553	30338	5658	1021	191	285674
	क्षेत्रफळ	29265	38495	59816	77852	30229	9780	6215	251652	
7	अंशतः ओलिताखालील धारण क्षेत्र	संख्या	29454	30299	34207	22258	3778	648	131	120775
	क्षेत्रफळ	8376	20977	45014	59264	21946	7173	3383	166133	
	ओलिताखालील	3954	8597	15699	16237	4947	1107	510	51051	
8	एकूण पिकाखालील क्षेत्र	ओलिताखालील	8670	12741	19659	19410	5365	1133	510	67488
	जिराईत	29265	38495	59816	77852	30229	9780	6215	251652	
	एकूण	37935	51236	79475	97262	35594	10913	6725	319140	

आधार - कृषि गणना - 1997



तक्ता क्रमांक - 6.12

कृषि अवजारें

जिल्हा - कोल्हापूर

संदर्भ वर्ष : 1997

(परिमाण - संख्या)

अ. क्र.	तालुका	नागरांची संख्या		बैल गाड्यांची संख्या	उसाचे चरक		ओलितासाठी		ट्रॅक्टर संख्या
		लाकडी	लोखंडी		विद्युत् शक्तीवर चालणारे	बैल मदतीने चालणारे	तेलावर चालणारे पंप	विद्युत् पंप	
(1)	(2)	(3)	(4)	(5)	(6)	(7)	(8)	(9)	(10)
1	साहूवाडी	5889	228	2307	83	15	544	1130	235
2	पन्हाळा	2234	747	1503	40	3	292	1329	539
3	हातकणगले	901	1487	3981	13	6	493	2184	1148
4	शिराळ	534	1647	1664	14	4	339	1748	894
5	करवीर	3229	1795	2633	132	21	563	1959	2096
6	गणतवावडा	1221	58	146	0	2	99	401	78
7	राधानगरी	338	0	1603	1	0	899	1159	298
8	कागल	2664	969	2373	3	3	813	1880	509
9	भुदरगड	3618	270	1289	8	0	95	402	168
10	आजरा	3250	1156	1918	0	0	761	678	87
11	गडोहीगलज	20	24	3849	3	179	1050	4122	253
12	चंदगड	4624	4924	5323	46	49	2664	3076	269
जिल्हा एकूण		28522	13305	28589	343	282	8612	20068	6574

आधार - कृषी गणना 1997

तक्ता क्रमांक - 6.13

पशुधन

जिल्हा - कोल्हापूर

संदर्भ वर्ष : 1997

अ. क्र.	तालुका	विदेशी / संकरित गाई व बैल				
		अडीच वर्षावरील बैल				
		केवळ पैदाशी- करिता ठेवलेले बळू	पैदाशी व कामा करिता उपयोगात आणलेले	केवळ कामा- करिता उपयोगात आणलेले	पैदाशीसाठी अथवा कामासाठी उपयोगात न आणलेले	एकूण 3 ते 6
(1)	(2)	(3)	(4)	(5)	(6)	(7)
1	शाहूवाडी	29	95	253	39	416
2	पन्हाळा	42	175	324	10	551
3	हातकणगले	24	90	555	50	719
4	शिरोळ	18	44	312	49	423
5	करवीर	86	181	1026	61	1354
6	गगनवाबडा	0	1	4	0	5
7	गधानगरी	21	65	760	51	897
8	कागल	24	79	1203	48	1354
9	भुदरगड	7	10	197	37	251
10	आजरा	1	0	19	0	20
11	गडहिंगलज	7	41	419	42	509
12	चंद्रगड	7	8	161	2	178
जिल्हा एकूण		266	789	5233	389	6677

तक्ता क्रमांक - 6.13

पशुधन

जिल्हा - कोल्हापूर

संदर्भ वर्ष : 1997

अ. क्र.	तालुका	विदेशी / संकरित गाई व बैल					
		अडीच वर्षावरील गाई				विदेशी संकरित अडीच वर्षा पर्यंतची चासरे	एकूण विदेशी संकरित गाई व बैल
		दुभत्या	एकदाही न व्यायलेल्या व आटलेल्या	इतर	एकूण (8+9+10)		
(1)	(2)	(8)	(9)	(10)	(11)	(12)	(13)
1	शाहूवाडी	2203	1073	15	3291	1830	5537
2	पन्हाळा	4512	1689	6	6207	2590	9348
3	हातकणगले	4108	1274	27	5409	3543	9671
4	शिरोळ	1841	533	21	2395	1303	4121
5	करवीर	6254	1826	8077	16157	5366	22877
6	गगनवाडडा	19	4	0	23	10	38
7	गुधानगरी	8098	1250	189	9537	2725	13159
8	कागल	4414	1167	32	5613	2805	9772
9	भुदरगड	902	442	16	1360	603	2214
10	आजरा	221	77	3	301	90	411
11	गडहिंग्लज	2034	684	5	2723	1826	5058
12	चंद्रगड	980	248	9	1237	626	2041
जिल्हा एकूण		35586	10267	8400	54253	23317	84247

तबता क्रमांक - 6.13

पशुधन

जिल्हा - कोल्हापूर

संदर्भ वर्ष : 1997

अ. क्र.	तालुका	देशी गाई व बैल						
		तीन वर्षांवरील बैल					तीन वर्षांवरील गाई	
		केवळ पैदाशी करिता ठेवलेले वळू	पैदाशी व कामा करिता उपयोगात आणलेले	केवळ कामा करिता उपयोगात आणलेले	इतर	एकूण	दुभत्या	आटलेल्या व एकदाही न व्यावलेल्या
(1)	(2)	(14)	(15)	(16)	(17)	(18)	(19)	(20)
1	शाहूवाडी	140	1173	10037	413	11763	4702	3736
2	पन्हाळा	51	99	7928	59	8137	2203	1478
3	हातकणगले	49	277	5806	93	6225	1787	731
4	शिरोळ	82	285	4125	93	4585	1197	635
5	करवीर	69	1345	10181	151	11746	2810	1097
6	गगनवाघडा	1	1	2700	0	2702	883	457
7	राधानगरी	25	207	8491	103	8826	2839	1282
8	कागल	34	450	8925	90	9499	1600	729
9	भुदरगड	12	818	8570	77	9477	1186	691
10	आजरा	42	233	8196	65	8536	665	393
11	गडहिंग्लज	2	210	12412	72	12696	726	350
12	चंद्रगड	6	242	17588	210	18046	2481	1065
जिल्हा एकूण		513	5340	104959	1426	112238	23079	12644

तक्ता क्रमांक - 6.13

पशुधन

जिल्हा - कोल्हापूर

संदर्भ वर्ष : 1997

अ. क्र.	तालुका	देशी गाई व बैल				विदेशी/ संकरित व देशी एकूण गाई व बैल (13+24)
		तीन वर्षांवरील गाई		तीन वर्ष व त्या खालील देशी वासरे	एकूण देशी गाई व बैल (18+22+23)	
		इतर	एकूण गाई			
(1)	(2)	(21)	(22)	(23)	(24)	(25)
1	शाहूवाडी	48	8486	8112	28361	33898
2	पन्नाळा	4	3685	1676	13498	22846
3	हातकणगळे	9	2527	2045	10797	20468
4	शिरोळ	4	1836	1336	7757	11878
5	करदीर	49	3956	4113	19815	42692
6	गगनवाडडा	0	1340	832	4874	4912
7	साभानगरी	34	4155	2556	15537	28696
8	कागल	3	2332	1058	12889	22661
9	भुदरगड	11	1888	1678	13043	15257
10	आजरा	3	1061	601	10198	10609
11	गडहिंग्लज	3	1079	1329	15104	20162
12	चंदगड	27	3573	2989	24608	26649
जिल्हा एकूण		195	35918	28325	176481	260728

तक्ता क्रमांक - 6.13

पशुधन

जिल्हा - कोल्हापूर

संदर्भ वर्ष : 1997

अ. क्र.	तालुका	म्हशी व रेडे						
		तीन वर्षांवरील रेडे					तीन वर्षांवरील म्हशी	
		केवळ पेंदाशी साठी ठेवलेले	पेंदाशी साठी व कामासाठी ठेवलेले	फक्त कामा साठी ठेवलेले	इतर	एकूण	दुभत्या	आटलेल्या व एकदाही न व्यायलेल्या
(1)	(2)	(26)	(27)	(28)	(29)	(30)	(31)	(32)
1	शाहूवाडी	162	646	6017	276	7101	17397	9608
2	पन्हाळा	61	95	973	7	1136	31394	9901
3	हातकणगले	95	178	265	22	560	40378	13117
4	शिरोळ	114	26	15	67	222	36087	10225
5	करवीर	184	89	179	48	500	58305	18101
6	गगनवावडा	9	44	961	0	1014	3425	1124
7	राधानगरी	84	158	1266	25	1533	22879	7737
8	कागल	139	82	239	16	476	27306	8515
9	भुदरगड	26	323	1912	8	2269	15735	6537
10	आजरा	19	142	1372	26	1559	14157	5496
11	गडहिंग्लज	14	84	1093	50	1241	30521	12059
12	चंदगड	58	55	1330	57	1500	23184	8611
जिल्हा एकूण		965	1922	15622	602	19111	320768	111031

तक्ता क्रमांक - 6.13

पशुधन

जिल्हा - कोल्हापूर

संदर्भ वर्ष : 1997

अ. क्र.	तालुका	म्हशी व रेडे				एकूण गोजातीय	मेढया
		तीन वर्षावरील म्हशी		रेडके तीन वर्षे व त्या खालील	एकूण म्हशी व रेडे (30+34+35)		
		इतर	एकूण				
(1)	(2)	(33)	(34)	(35)	(36)	(37)	(38)
1	शाहूवाडी	94	27099	15357	49557	83455	7027
2	पन्हाळा	7	41302	20305	62743	85589	8103
3	हातकणगले	241	53736	23411	77707	98175	38450
4	शिरोळ	184	46496	28777	75495	87373	21118
5	करवीर	261	76667	30145	107312	150004	61704
6	गगनवाडडा	28	4577	2091	7682	12594	41
7	राधानगरी	53	30669	10759	42961	71657	9933
8	कागल	34	35855	16405	52736	75397	16751
9	भुदरगड	16	22288	9792	34349	49606	1298
10	आजरा	22	19675	11866	33100	43709	172
11	गडहिंग्लज	3	42583	20522	64346	84508	18538
12	चंद्रगड	67	31862	13943	47305	73954	1208
जिल्हा एकूण		1010	432809	203373	655293	916021	184343

तदता क्रमांक - 6.13

पशुधन

जिल्हा - कोल्हापूर

संदर्भ वर्ष - 1997

अ. क्र.	तालुका	बक-या	घोडे व शिंगरे	इतर पशुधन	एकूण पशुधन (37+38+39+40+41)	एकूण कोंबड्या	एकूण कुक्कुट पक्षी
(1)	(2)	(39)	(40)	(41)	(42)	(43)	(44)
1	शाहूवाडी	31550	9	21	122062	59717	149543
2	पन्हाळा	10728	0	0	104420	133502	258204
3	हातकणगळे	18085	422	3172	158304	259048	349707
4	शिरोळ	13063	160	556	122270	48874	89998
5	करवीर	17502	366	1256	230832	98815	224702
6	गगनवाघडा	5321	1	0	17957	10611	22196
7	राधानगरी	11292	0	0	92882	40713	89976
8	कागल	13774	172	18	106112	29975	70948
9	भुदरगड	10774	0	29	61707	31865	78069
10	आजरा	11325	3	89	55298	24330	64773
11	गडहिंग्लज	23224	184	118	126572	40473	88911
12	चंद्रगड	8594	0	0	83756	39829	95950
जिल्हा एकूण		175232	1317	5259	1282172	817752	1582977

आधार - पशुगणना - 1997



तक्ता क्रमांक - 6.14

पशुवैद्यकीय संस्था

जिल्हा - कांठारपूर

संदर्भ वर्ष 2004-05

अ. क्र.	तालुका	पशुवैद्यकीय सर्व-चिकित्सालय	पशुवैद्यकीय दवाखाने (राज्य तथा स्थानिक स्तर)	पशुवैद्यकीय प्रथमोपचार केंद्र	पशुरोग अन्वेषण प्रयोगशाळा (राज्य तथा स्थानिक स्तर)	फिरती पशुरोग नियंत्रण पथके	फिरते पशु वैद्यकीय दवाखाने
(1)	(2)	(3)	(4)	(5)	(6)	(7)	(8)
1	शाहूवाडी	1	6	6	0	0	0
2	पान्हाळा	1	5	8	0	0	0
3	हातकणगली	1	9	12	0	0	0
4	शिरोळ	1	8	14	0	0	0
5	करवीर	1	10	7	1	0	1
6	गगनवाघडा	0	3	2	0	0	0
7	राधानगरी	0	8	6	0	0	0
8	कागल	1	10	8	0	0	0
9	भुवरगड	0	8	3	0	0	0
10	आजरा	0	5	4	0	0	0
11	गडहिंग्लज	1	13	4	0	0	0
12	चंदगड	0	8	5	0	0	0
जिल्हा एकूण		7	93	79	1	0	1

तक्ता क्रमांक - 6.14  
पशुवैद्यकीय संस्था

जिल्हा - कोल्हापूर

संदर्भ वर्ष-2004-05

अ. क्र.	तालुका	दक्षता पथके / तपासणी नाका	अ. क्र.		पशु पैदास क्षेत्र	सधन कुक्कुट घरटे	मेढ पैंदास क्षेत्र	शेळी पैदास क्षेत्र
			कृत्रिम रेतन केंद्रे	कृत्रिम रेतन उपकेंद्रे				
(1)	(2)	(9)	(10)	(11)	(12)	(13)	(14)	(15)
1	शाहूवाडी	0	0	12	0	0	0	0
2	पान्हाळा	0	0	13	0	0	0	0
3	हातकणमले	0	0	21	0	0	0	0
4	शिरोळ	0	1	22	0	0	0	0
5	करवीर	0	0	17	0	1	0	0
6	गगनबाबडा	0	0	5	0	0	0	0
7	राधानगरी	0	0	14	0	0	0	0
8	कागेल	1	0	18	0	0	0	0
9	भुदरगड	0	0	11	0	0	0	0
10	आजरा	0	0	9	0	0	0	0
11	गडहिंग्लज	0	0	17	0	0	0	0
12	चंदगड	0	0	13	0	0	0	0
जिल्हा एकूण		1	1	172	0	1	0	0

आधार - जिल्हा उपसंचालक पशुसंवर्धन, कोल्हापूर

तक्ता क्रमांक - 6.15

मान्यताप्राप्त पशुवध गृहे आणि त्यात कत्तल केलेल्या पशूंची संख्या

जिल्हा - कोल्हापूर

संदर्भ वर्ष 2004-05

क्र.	तालुका	पशुवध गृहांची संख्या	कत्तल केलेली पशू (संख्या)						
			बैल	महिन वृगीय	मेंढ्या/ मेंढे	शेळ्या / बोकड	डुकरे	इतर	एकूण
(1)	(2)	(3)	(4)	(5)	(6)	(7)	(8)	(9)	(10)
1	साहूबाडी	1	---	---	1935	3321	---	---	5256
2	पन्हाळा	1	---	---	768	0	---	---	768
3	हातकणमाले	3	---	85	5244	21417	---	---	26746
4	शिराळ	2	---	---	2924	10858	---	---	13782
5	करवीर	2	---	1137	33198	6645	---	---	40980
6	गगनबावडा	---	---	---	---	---	---	---	0
7	राधानगरी	---	---	---	---	---	---	---	0
8	कागल	2	---	---	2581	1742	---	---	4323
9	भुदरगाड	---	---	---	---	---	---	---	0
10	आजरा	---	---	---	---	---	---	---	0
11	गडहिंगलज	1	---	---	1825	3095	---	---	4920
12	चंदगड	---	---	---	---	---	---	---	0
जिल्हा एकूण		12	0	1222	48475	47078	0	0	96775

आधार : महानगरपालिका(सर्व)/ नगरपालिका(सर्व)

तक्ता क्रमांक - 6.16

वनक्षेत्र

जिल्हा = कोल्हापूर

संदर्भ वर्ष 2004-05

(क्षेत्र चौ. कि. मी.)

अ.क्र.	विभाग	राखीव	संरक्षित	अवगीकृत	एकूण
(1)	(2)	(3)	(4)	(5)	(6)
1	महसूल विभाग	1	1	1	3
2	वन विभाग	632	416	691	1739
जिल्हा एकूण		633	417	692	1742

आधार :- मुख्य वन संरक्षक, महाराष्ट्र राज्य, नागपूर

तक्का क्रमांक = 6.17

मुख्य व गौण वन उत्पादन

जिल्हा - कोल्हापूर

संदर्भ वर्ष - 2004-05

अ. क्र.	वन उत्पादने	एकूण उत्पादन	विक्री केलेले एकूण उत्पादन	एकूण विक्रीचे मूल्य (मागील शिलका उत्पादन धरून) (हजार रुपयांत)
(1)	(2)	(3)	(4)	(5)
1	इमारती लाकूड ( हजार घमी )	0.265	0.223	448.6
2	जळाळ लाकूड ( हजार घमी )	1.771	1.133	181.0
3	घंदन लाकूड ( हजार घमी )	0	0	0.0
4	गौण वन उत्पादन			
	अ) बाजू (संख्या)	450	450	0.1
	ब) गवत इत्यादी ( किंवल )	11365	11365	156.0
	क) विडी पाने ( स्टॅ वॅग )	---	---	---
	ड) डिक ( किंवल )	7	7	4.7
	इ) वासे ( संख्या )	792	792	4.0
5	इतर			
	1) आपटा पाने	---	---	---
	2) मोहाची फुले ( किंवल )	---	---	---
	3) काजू ( किंवल )	58.16	58.16	201.5
	4) हिरडा/वेहडा ( किंवल )	6783	6783	104.5
	5) खाणी व खनिजे ( बास )	326	326	9.1
	6) कारवी	---	---	---
	7) लाख ( किंवल )	---	---	---
	8) इतर ( परमिट फी, महसूल, पास फी, इतर जमा, सायवानी, वेलपाने, कडीपत्ता, जायफळ, घायपात, काटे, गुलतुरा व इतर ) किंवल	6464.5	6464.5	8612.7
6	एकूण गौण उत्पादने (4+5)			9092.60
	जिल्हा एकूण (1+2+3+6)			9722.20

टिप - वनउत्पादनांचे परिमाण वेगवेगळे असल्याने एकूण बेरीज देण्यात आलेली नाही.

आधार - उपवनसंरक्षक, कोल्हापूर वनविभाग, कोल्हापूर.

तक्ता क्रमांक - 6.18

भूजल मत्स्यव्यवसाय

जिल्हा - कोल्हापूर

संदर्भ वर्ष - 2004-05

अ. क्र.	तालुका	सदीची लांबी (किमी)	मत्स्य व्यवसायासाठी अनुकूल क्षेत्र (तळी, सरोवरे व जलाशय)		मत्स्य व्यवसाया-खाली आणलेले एकूण क्षेत्र (हेक्टर)	भूजल मत्स्य उत्पादन (मेटन.)	पकडलेल्या माशाची उत्पादकता मिळालेली किंमत (लाख रुपयात)	मत्स्य व्यवसाय क्षेत्रासाठी वापरलेले मत्स्यबीज (लाखांत)	मत्स्य व्यवसाय सहकारी संस्था	
			संख्या	एकूण क्षेत्र (हेक्टर)					संख्या	सभासदांची संख्या
(1)	(2)	(3)	(4)	(5)	(6)	(7)	(8)	(9)	(10)	(11)
1	शाहवाडी		43	455.87	455.87	265.00	66.25	45.58	6	348
2	पन्हाळा		38	101.00	101.00	270.00	67.50	10.10	3	406
3	हातकणगल		45	25.97	25.97	370.00	92.50	25.09	1	355
4	शिरोळ		13	46.40	46.40	100.00	25.00	4.64	4	312
5	करवीर		48	334.19	334.19	242.03	60.50	33.41	4	1391
6	गणवावडा		7	122.40	122.40	150.00	37.50	12.14	1	61
7	राधानगरी		23	3788.89	334.60	280.00	70.00	154.28	4	319
8	कामल		47	192.76	192.76	300.00	75.00	19.27	4	216
9	भुदरगड		18	801.17	801.17	245.00	61.25	80.11	1	226
10	आजरी		21	234.00	234.00	277.00	39.17	159.72	1	83
11	गडहिंग्लज		30	204.20	204.20	270.00	67.50	20.42	5	344
12	चंद्रगड		31	1652.21	1652.21	390.00	93.00	159.72	5	274
जिल्हा एकूण		955	362	7959.06	4504.77	3159.0	755.17	724.48	39	4335

आधार :- जिल्हा मत्स्यव्यवसाय विकास अधिकारी, कोल्हापूर

तक्ता क्रमांक - 6.19  
दुग्ध विकास सहकारी संस्था

जिल्हा - कोल्हापूर

संदर्भ वर्ष -2004-05

अ. क्र.	तालुका	दुग्ध विकास सहकारी संस्थांची संख्या	त्याची एकूण सभासद संख्या	देशभरात संकलित केलेले दुग्ध		शोत गृहाची संख्या	शोत गृहाची क्षमता (000 लिटर)
				एकूण (000 लिटर)	प्रतिदिन (सरासरी 000लिटर)		
(1)	(2)	(3)	(4)	(5)	(6)	(7)	(8)
1	शाहूवाडी	276	24840	18870.50	51.70	1	50.0
2	पन्हाळा	395	35550	25623.00	70.20	0	0
3	हातकणगळे	261	23490	32047.00	87.80	0	0
4	शिरोळ	239	21510	18907.00	51.80	0	0
5	करवीर	511	45990	43289.00	118.60	0	0
6	गगनबावडा	63	5670	16943.30	46.42	0	0
7	राधानगरी	439	39510	20184.50	55.30	1	20.0
8	कागल	337	30330	22776.00	62.40	1	100.0
9	भुदरगड	328	29520	17447.00	47.80	0	0
10	अंजरा	215	19350	18213.50	49.90	0	0
11	गडहिंग्लज	272	24480	21900.00	60.00	1	125.0
12	चंदगड	329	29610	19016.50	52.10	2	120.0
जिल्हा एकूण		3665	329850	275217.3	754.02	6	415.0

आधार -- जिल्हा दुग्धशाळा विकास अधिकारी, कोल्हापूर

तक्ता क्रमांक - 7.1

विविध प्रकारच्या सहकारी संस्था

जिल्हा - कोल्हापूर

संदर्भ दिवस : 31 मार्च

क्र.सं.	सहकारी संस्थांचा प्रकार	2004	2005
		संस्था	संस्था
1	कृषि पतसंस्था (एकूण)	1682	1719
	1.1 जिल्हा मध्यवर्ती सहकारी बँका	1	1
	1.2 प्राथमिक कृषी सहकारी संस्था	1652	1688
	1.3 जंतकरी संघ संस्था	14	15
	1.4 लॅम्स सहकारी संस्था (आदिवासी सहकारी संस्था)	0	0
	1.5 धान्य नैका	14	14
	1.6 इतर (भूविकास नैका)	1	1
2	बिगर - कृषी पतसंस्था (एकूण)	2868	2892
	2.1 नागरी नैका	58	58
	2.2 नागरी कर्मचारी नैका	2	2
	2.3 कर्मचारी पतसंस्था	322	327
	2.4 इतर बिगर-कृषी पतसंस्था	2486	2505
3	पणन संस्था (एकूण)	169	218
	3.1 जिल्हा पणन संस्था		
	3.1.1 सर्वसाधारण उद्देशीय	6	6
	3.1.2 विशेष उद्देशीय	4	4
	3.2 प्राथमिक पणन संस्था		
	3.2.1 अर्धवसाव तारुण्य क्षेत्री विक्री संघ	15	15
	3.2.2 विशेष पणन संस्था	55	55
	3.3 इतर पणन संस्था	89	138
4	एकूण उत्पादक सहकारी संस्था	5549	5436
	4.1 साखर कारखाने	22	22
	4.2 उतर शक्ती प्रांशुका संस्था	101	114
	4.3 विणकर संस्था (यंत्रमार्ग)	380	401
	4.4 विणकर संस्था (हातमार्ग)	15	15
	4.5 आर्थिक यंत्रमार्गी (संस्था)	16	16
	4.6 इतर आर्थिक संस्था	376	366
	4.7 दुग्ध व्यवसाय संस्था	3561	3657
	4.8 पल्पव्यवसाय संस्था	39	39
	4.9 सहकारी सुत गिरण्या	39	39
	4.10 अ)उपसा जलसिंचन संस्था	611	368
	ब) पाणी बाण व वाटण संस्था	22	23
	4.11 इतर उत्पादक संस्था	367	376
5	सामाजिक सेवा सहकारी संस्था	1487	1608
	5.1 ग्राहक सांडर	282	285
	5.2 गृहनिर्माण संस्था	589	597
	5.3 कामगार कंत्राटदार संस्था	203	205
	5.4 इतर सहकारी संस्था	413	721
	एकूण संस्था (1 ते 5)	11755	12073

आधार :- जिल्हा उपनिबंधक, सहकारी संस्था, कोल्हापूर



तक्ता क्रमांक - 7.2  
सहकारी संस्थांची वित्तीय स्थिती

जिल्हा - कोल्हापूर

संदर्भ

अ. क्र.	नाव	परिमाण	31.3.2004	31.3.2005
			संख्या	
(1)	(2)	(3)	(4)	(5)
1	सहकारी संस्थांची संख्या	संख्या	11755	12073
2	एकूण सभासद संख्या	हजार	3582	3764
3	भरणा झालेले भागभांडवल			
	3.1 प्राथमिक भाग भांडवल	रुपये	72149	75756
	3.2 स्वनिधी	रुपये	5084042	5358244
	3.3 एकूण	रुपये	5156191	5414000
4	देवी	रुपये	48635048	51066800
5	खळते भांडवल	रुपये	72368609	75987039
6	31 मार्च रोजी येणे कर्ज	रुपये	उ.ना.	37025081
7	वर्षभरात केलेले कर्जवाटा	रुपये	उ.ना.	37279361
8	खरेदीची किंमत	रुपये	4642726	4588455
9	विक्रीची किंमत	रुपये	5664099	4962688
10	नफा/तोटा			
	10.1 नफ्यातील संस्था	संख्या	4845	4274
	10.2 नफ्याची रक्कम	रुपये	1480402	142837
	10.3 तोट्यातील संस्था	संख्या	2829	6322
	10.4 तोट्याची रक्कम	रुपये	648859	1372852
	10.5 नानफा, ना-तोटा झालेल्या संस्था	संख्या	63	48

आधार :- जिल्हा उपनिबंधक, सहकारी संस्था, कोल्हापूर.

तक्ता क्रमांक - 7.3

सहकारी संस्थांची लेखापरीक्षण वर्गाप्रमाणे संख्या

जिल्हा - कोल्हापूर

संदर्भ : 31 मार्च 2005

अ. क्र.	तालुका	लेखापरीक्षण वर्गाप्रमाणे सहकारी संस्था				वर्गीकरण न केलेल्या	लेखापरीक्षण न झालेल्या	एकूण सहकारी
		अ	ब	क	ड			
(1)	(2)	(3)	(4)	(5)	(6)	(7)	(8)	(9)
1	शाहूवाडी	64	161	123	17	11	122	498
2	फहाळा	113	392	154	17	29	362	1067
3	हातकणगले	241	453	468	34	87	976	1959
4	शिरोळ	137	332	76	18	62	175	800
5	कवठीर	436	587	289	36	59	909	2316
6	गणनवाचडा	12	62	20	2	14	31	141
7	राधानगरी	149	310	221	15	36	273	1004
8	कागल	152	320	149	22	48	398	1089
9	भुदरगाड	83	257	164	21	27	317	869
10	आलरा	91	191	124	20	25	130	581
11	गडहिंगलज	132	273	93	16	13	181	708
12	चंदगड	122	269	80	5	38	189	703
जिल्हा एकूण		1732	3607	1661	223	449	4063	11735

आधार :- जिल्हा विशेष लेखापरीक्षक, सहकारी संस्था वर्ग-1, कोल्हापूर

तक्ता क्रमांक - 7.4

राज्य/जिल्हा कार्यक्षेत्र असलेल्या सहकारी बँकांचे कार्य

जिल्हा - कोल्हापूर

संदर्भ : 31 मार्च 2005

अ. क्र.	बाब	बँक शाखा			
		महाराष्ट्र राज्य सहकारी बँक मुंबई	जिल्हा मध्यवर्ती सहकारी बँक लि.	जिल्हा औद्योगिक सहकारी बँक	राज्य कृषी व ग्रामीण विकास बँक
1	(a)	(b)	(c)	(d)	(e)
1	बँक शाखा (संख्या)	0	207	0	16
2	सभासद 2.1 संस्था सभासद	0	8355	0	291
	2.2 वैयक्तिक सभासद	0	710	0	42528
3	भाग भांडवल	0	745929	0	38052
4	राष्ट्रीय व इतर निधी	0	1009907	0	13989
5	ठेवी	0	16300928	0	331
6	खंडले भांडवल	0	19803196	0	2302023
7	अल्प मुदतीची कर्जे वाटप 7.1 रोख पत	0	6400754	0	0
	7.2 वर्तावल्लेला विल	0	—	0	0
	7.3 एकूण (7.1+7.2)	0	6400754	0	0
	7.4 पैका कृषि कर्जे	0	228911	0	0
8	मध्यम मुदतीची कर्जे वाटप	0	4006374	0	47081
9	दीर्घ मुदतीची कर्जे	0	1555661	0	0
10	येणे कर्जे 10.1 अल्प मुदतीची कर्जे	0	6575988	0	0
	10.2 मध्यम मुदतीची कर्जे	0	514452	0	47081
	10.3 दीर्घ मुदतीची कर्जे	0	1368462	0	807675
11	यकलेले कर्जे 11.1 अल्प मुदतीची कर्जे	0	1151759	0	0
	11.2 मध्यम मुदतीची कर्जे	0	353279	0	0
	11.3 दीर्घ मुदतीची कर्जे	0	42018	0	30799

आधार :- 1) जिल्हा मध्यवर्ती सहकारी बँक लि., कोल्हापूर

2) कोल्हापूर जिल्हा सहकारी कृषी, ग्रामीण बहुउद्देशीय विकास बँक, कोल्हापूर

तक्ना क्रमांक - 7.5

सहकारी संस्थांचे कार्य

जिल्हा - कोल्हापूर

संदर्भ : 31.3.2004

(रुपये - हजारत)

अ. क्र.	तालुका	संस्थांची संख्या	समाखर्च-संख्या					मागू भांडवल (रुपये)	संस्थांचे शासकीय प्राग्यांकन नं. (राश्री)	राखीव जागा इतर निधी (रुपये)	संस्थेचे घेतलेली एकूण रकमे (रुपये)
			अल्प खातेदार	अल्प खातेदार	माठू खातेदार	इतर मयामद	एकूण				
(1)	(2)	(3)	(4)	(5)	(6)	(7)	(8)	(9)	(10)	(11)	(12)
संस्था प्रकार - प्राथमिक कृषि सहकारी संस्था											
1	गावपाडी	90	13054	10688	7279	9293	40324	49383	8	11121	160584
2	पन्नाळा	205	19010	15554	13520	20853	68937	151033	10	52609	311898
3	हातकणगळ	121	25984	21259	20252	16402	83897	131306	212	93301	250099
4	शिराळ	139	26717	21859	14280	11929	74785	181400	327	88867	485570
5	करवीर	238	30931	25308	22340	35999	114378	312961	281	145963	599237
6	भानुबावडा	51	5403	4421	3084	227	13135	39392	24	8982	115243
7	राधानगरी	185	20466	16744	5580	25500	68290	168596	126	56521	445163
8	कराड	153	27453	20461	15153	11850	79919	153779	300	48480	263683
9	मुदगाड	149	15410	12609	8598	20177	56794	89620	27	57429	218618
10	आजरा	95	12630	10333	7837	10694	41494	46793	65	14774	103711
11	गडाहप्लज	103	21243	17381	12451	9649	60724	80947	116	33655	203601
12	वेदगाड	121	14852	12135	11247	7985	46199	85336	92	41849	145619
एकूण		1652	233143	190753	141623	183558	749076	1494546	1488	653351	3802965
संस्था प्रकार - शेतकरी सेवा संस्था											
1											
2											
3											
एकूण											
संस्था प्रकार - आदिवासी सहकारी संस्था											
1											
2											
3											
4											
5											
6											
एकूण											

तक्का क्रमांक - 7.5

सहकारी संस्थांचे कार्य

जिल्हा - कोल्हापूर

महर्ष : 31.3.2004

(रुपये - हजारत)

अ. क्र.	तालुका	पंचायत शाखेवत (रुपये)	एकूण विलेखी फंड		चंग फंड		एकूण फंडाचा थकबाकी		उपनिवेश फंडाचा चंग		उपनिवेश अल्पिक चंग	
			कजदार संख्या	फंडाचा रक्कम (रुपये)	थकबाकी दर संख्या	रक्कम (रुपये)	थकबाकी दर संख्या	रक्कम (रुपये)	थकबाकी दर संख्या	रक्कम (रुपये)	थकबाकी दर संख्या	रक्कम (रुपये)
(1)	(2)	(3)	(4)	(5)	(6)	(7)	(8)	(9)	(10)	(11)	(12)	(13)
संस्था प्रकार - प्राथमिक कृषि सहकारी संस्था												
1	सायबाजी	225988	11977	147510	24898	179212	13494	63838	7594	39950	5900	23888
2	पन्हाळा	621457	42635	376200	25157	446644	9093	63803	7877	56526	1216	7277
3	सातकणाल	809487	34520	569389	27400	490938	6550	29390	4834	26525	1716	2865
4	शिरोळ	896724	35187	718781	23855	570333	3089	73263	2535	65754	554	7509
5	करवीर -	1406685	50624	736851	50624	783757	12268	155471	9706	122651	2562	32820
6	गानधीवड	186754	5354	48907	5354	150824	1985	27831	1695	18963	290	8868
7	गणनागरी	750308	38340	495149	38430	566297	13251	147473	12653	129080	598	18393
8	व्यामल	103027	46327	864501	33118	832691	11133	171959	8878	142513	2255	29446
9	मुहगाड	430697	22987	212355	20915	272517	12428	50952	9921	40735	2507	10217
10	आगवा	176596	17426	148684	15823	128383	5890	25344	4901	20701	989	4643
11	गडाहालज	374635	24619	201071	23777	207434	6933	40497	5843	34237	1090	6260
12	बेवड	311574	24993	258862	17723	221197	10356	51289	9034	44361	1322	6928
एकूण		6293932	354989	4778160	307074	4850237	106470	901110	85471	741996	20999	159114
संस्था प्रकार - शेतकरी सेवा संस्था												
1												
2												
3												
एकूण												
संस्था प्रकार - आदिवासी सहकारी संस्था												
1												
2												
3												
4												
5												
6												
एकूण												

तक्ता क्रमांक - 7.5  
सहकारी संस्थांचे कार्य

जिल्हा - कोल्हापूर

संदर्भ : 31.3.2005  
(रुपये - हजारत)

अ. क्र.	तालुका	संस्थांची संख्या	समासद संस्था					माग मांडविल (रुपये)	स्तंभ-९ पैकी शासकीय भागभांडवल (रुपये)	राखीव आणि इतर निधी (रुपये)	संस्थेने घेतलेली एकूण कर्जे (रुपये)
			अल्प्य ज्ञातेदार	अल्प ज्ञातेदार	माठ ज्ञातेदार	इतर समासद	एकूण				
(1)	(2)	(3)	(4)	(5)	(6)	(7)	(8)	(9)	(10)	(11)	(12)
संस्था प्रकार - प्राथमिक कृषि सहकारी संस्था											
1	शाहूवाडी	91	13947	11332	2247	14040	41566	52213	8	11677	181031
2	पंचनाळा	215	22426	12734	1575	28816	65551	159953	0	58212	350313
3	हातकणपूर	130	29898	21261	2303	36560	90022	145300	333	99658	297486
4	शिरोळ	140	29449	18001	1829	24150	73429	193576	99	99506	566403
5	करवीर	239	38561	18124	1633	46751	105089	343713	199	156011	662718
6	गमनपावडे	55	4722	5555	960	2298	13535	38799	15	12078	131634
7	रायगावरी	187	24110	13660	1525	30005	69300	162902	1033	57524	506452
8	कागल	154	23953	27085	2840	26934	80712	162927	72	59207	819815
9	भुवरागड	151	16582	11765	1626	27870	57843	91725	20	58568	192477
10	आजरा	98	13048	10442	1502	17092	42084	49996	65	15477	120225
11	गडाहेलज	107	23854	16378	2168	18851	61251	84950	97	35400	238227
12	बदरगड	121	12715	14563	3372	16101	46751	90468	92	45281	164348
एकूण		1688	253165	180900	23600	289468	747133	1578522	2033	708599	4231127
संस्था प्रकार - शेतकरी संस्था संस्था											
1											
2											
3											
एकूण											
संस्था प्रकार - भांडवलगी सहकारी संस्था											
1											
2											
3											
4											
5											
6											
एकूण		0									

तक्ता क्रमांक - 7.5

सहकारी संस्थांचे कार्य

संदर्भ : 31.3.2005

(रुपये - हजाराने)

जिल्हा - कोल्हापूर

क्र.	साधक	जवळी भांडवल (रुपये)	संपूर्ण विलेनी कर्ज		वेधे कर्ज		संपूर्ण फेजची थकबाकी		3 वर्षांपेक्षा कमी वेधे कर्जांची थकबाकी		3 वर्षांपेक्षा अधिक वेधे कर्जांची थकबाकी	
			वज्रदार महासद रंधणी	कर्जांचा रक्कम (रुपये)	थकबाकी दारा संख्या	रक्कम (रुपये)	थकबाकी दार संख्या	रक्कम (रुपये)	थकबाकी दार संख्या	रक्कम (रुपये)	थकबाकी दार संख्या	रक्कम (रुपये)
(1)	(2)	(3)	(4)	(5)	(6)	(7)	(8)	(9)	(10)	(11)	(12)	(13)
संस्था प्रकार - प्राथमिक कृषि सहकारी संस्था												
1	साठ्यानी	214904	12003	67141	12003	191702	13848	69457	6866	35407	6982	34050
2	पन्नाळा	656743	25912	216460	25912	467661	11927	96210	9701	79211	2226	16999
3	हातकणार	900400	30389	494538	30389	560353	8685	45021	7019	39396	1666	5625
4	शिगाळ	991196	23650	501375	23650	720587	2681	55422	1930	41049	751	14373
5	करवीर	1513046	105089	727154	105089	938075	12622	153350	9881	116394	2741	37156
6	गामनांद	211235	5415	58483	5415	167225	2084	31995	1850	23660	234	8335
7	महाकळी	797795	39350	231480	39350	633962	14740	105369	13707	93119	1033	12250
8	कागल	1093788	37911	859510	37911	908212	14226	145223	11677	106490	2549	38733
9	भुदरगड	405384	19406	40269	19406	247520	11720	40269	9692	32569	2028	7700
10	आजरा	191998	17825	83069	17825	124258	6754	27307	5295	20698	1459	6609
11	गडाहिल्लज	409112	23934	224178	23934	269549	7359	38114	5919	29787	1440	8327
12	धरगड	332211	24333	130301	24333	246516	9510	56391	8026	45270	1484	11121
एकूण		7730812	365217	3633958	365217	5475620	116156	864328	91563	663050	24593	201278
संस्था प्रकार - शेताकरी सेवा संस्था												
1												
2												
3												
एकूण												
संस्था प्रकार - ग्रामिण सहकारी संस्था												
1												
2												
3												
4												
5												
6												
एकूण												

आधार : जिल्हा उपनिबंधक, सहकारी संस्था, कोल्हापूर.

तक्ता क्रमांक - 7.6

बिगर कृषी सहकारी पत संस्थाचे कार्य

जिल्हा - कोल्हापूर

सदस्य : 31.3.2004 व 2005

(रुपये - हजारत)

अ. क्र.	बाब	संख्या प्रकार									
		प्राथमिक सहकारी बँका				इतर बिगर - कृषी पतसंस्था					
		नागरी बँका		कर्मचारी पतपेढी आणि इतर		नागरी बँका		कर्मचारी पतपेढी		इतर (नागरी पतपेढी)	
		2004	2005	2004	2005	2004	2005	2004	2005	2004	2005
(1)	(2)	(3)	(4)	(5)	(6)	(7)	(8)	(9)	(10)		
1	समाप्त संख्या	58	58	2	2	2486	2505	322	327	0	0
2	समाप्त संख्या	808337	752159	32381	35121	1264625	1373831	113450	120122	0	0
3	भागी भांडवल (रुपये)	644216	716828	76609	82274	1220512	1419895	997717	1047602	0	0
4	गामी व इतर निधी (रुपये)	2611209	2933641	87626	112863	1163227	1284619	421750	442837	0	0
5	रेडी (रुपये)	29118605	32008040	1762330	1972775	15071326	16260498	1723519	1809695	0	0
6	खालत भांडवल (रुपये)	34939582	377479559	2030021	2256718	18728286	22593362	5299876	5564869	0	0
7	कर्ज (रुपये)										
	7.1 विलेनी	14715148	15637813	1159515	1276878	9513069	8579886	2160443	2512534	0	0
	7.2 चवसून	17531498	14040572	1123275	1063107	9499418	7879732	2347501	2575122	0	0
	7.3 बँके	17769228	19366469	1350328	1564099	14030409	14730563	3302759	3240171	0	0
	7.4 युक्त कर्ज	2243719	2400554	27401	36081	3186315	3748400	150773	100429	0	0

आधार :- जिल्हा उपनिबंधक, सहकारी संस्था,



नक्शा क्रमांक - 7.7

जिल्हा आणि प्राथमिक पणन संस्थांचे काय.

जिल्हा - कालहापूर

संदर्भ: 31.3.2004

(रुपये-हजारत)

अ. क्र.	जिल्हा आणि प्राथमिक पणन संस्था	संस्था संख्या	सभासद संख्या	खेळते भांडवल (रुपये)	खरेदीची किंमत (रुपये)			विक्रीची किंमत (रुपये)		
					कृषी उत्पादन	शेतीच्या गरजेच्या वस्तू	उपभोग्याच्या वस्तू	मालक म्हणून	अडव्या म्हणून	एकूण
(1)	(2)	(3)	(4)	(5)	(6)	(7)	(8)	(9)	(10)	(11)
1	जिल्हा पणन	10	14192	177223	13207	0	195437	98061	0	103722
2	साहूवादी	2	5730	7536	1428	21540	0	20036	0	21641
3	पन्हाळा	27	12223	180521	0	84819	0	3274	0	3386
4	हातकणगळे	20	7567	37958	48086	59814	147924	142572	0	142996
5	शिगळे	22	12258	192755	155328	11005	2684	108338	0	109267
6	करवीर	23	15408	188975	164538	0	1367	162424	0	164778
7	गगनबाघडा	1	2215	5722	19661	0	0	19286	0	19188
8	राधानगरी	16	7705	7636	35169	79336	41820	57467	0	58718
9	कागल	12	6360	37121	0	22304	37017	51284	0	52042
10	भुदरगड	6	19880	89101	45179	101294	27108	96413	0	95970
11	आजरा	2	6872	28514	87073	0	26478	44090	0	45826
12	गडहिंगलज	14	9537	29352	220449	0	22574	29919	0	31409
13	चदगड	14	8573	34255	107209	0	3313	19201	0	20129
जिल्हा एकूण		169	128520	1016669	897327	380112	505722	852365	0	869072

तक्ता क्रमांक - २.७

जिल्हा आणि प्राथमिक पणन संस्थांचे कार्य.

जिल्हा - कोल्हापूर

संदर्भ : ३१.३.२००४

(रुपये-हजारात)

अ. क्र.	जिल्हा आणि प्राथमिक पणन संस्था	कृषी उत्पादनाची विक्री (अडते व मालक म्हणून) (रुपये)							
		धान व तांदूळ	गहू	इतर अन्नधान्य	कापूस	गळिताची धान्य	डाळी	इतर	एकूण
(१)	(२)	(१२)	(१३)	(१४)	(१५)	(१६)	(१७)	(१८)	(१९)
१	जिल्हा पणन	११२२	१९२	०	१९३२	०	०	६९७६	१०२२२
२	शाहूवाडी	०	०	०	०	०	०	१२९४७	१२९४७
३	पन्हाळा	०	०	०	०	०	३३८६	०	३३८६
४	हातकणगले	०	०	१३१२	०	०	०	६४५८४	६५८९६
५	शिरोळ	१०१५	१०३८	२९१२०	०	८३१२	०	०	३९४८५
६	करवीर	३९	१८८	०	०	४१९	०	०	६४६
७	गगनवावडा	०	०	०	०	०	०	०	०
८	राधानगरी	०	०	०	०	०	०	०	०
९	कागल	०	०	४६५२	०	०	०	०	४६५२
१०	भुदरगड	५८५	९२२	१७७८४	०	०	०	९८६२	२९१५३
११	आजरा	३५	०	७९३५	०	०	५३२८	०	१३२९८
१२	गडाहिंगलज	१२२२	११०	७२४	०	०	०	५२३६	७२९२
१३	चदगड	१३१४	३८२	८१२	०	०	०	०	२५०८
	जिल्हा एकूण	५३३२	२८३२	६२३३९	१९३२	८७३१	८७१४	९९६०५	१८९४८५

तक्ना क्रमांक - 7.7

जिल्हा आणि प्राथमिक पणन संस्थांचे कार्य.

जिल्हा - कोल्हापूर

संदर्भ : 31.3.2004

(रुपये-हजारात)

अ. क्र.	जिल्हा आणि प्राथमिक पणन संस्था	शेतीला आवश्यक वस्तूंची विक्री (अडते व मालक म्हणून)					उपभोग्य वस्तूंची एकूण विक्री (रुपय)
		रुते	नियुक्ते	कृषी भोवतणे	इतर	एकूण	
(1)	(2)	(20)	(21)	(22)	(23)	(24)	(25)
1	जिल्हा पणन	41263	0	0	0	41263	52237
2	शाहूवादी	8694	0	0	0	8694	0
3	पन्हाळा	0	0	0	0	0	0
4	नातकणगले	23216	1668	0	0	24884	52216
5	शिराळ	43332	7124	2136	7654	60246	9536
6	करवीर	0	0	163274	332	163606	526
7	गगनवावडा	19188	0	0	0	19188	0
8	राधानगरी	32418	362	0	0	32780	25938
9	कागल	8792	1156	0	0	9948	37442
10	भुदरगड	13482	12239	0	7875	33596	33221
11	आजरा	9012	6178	0	0	15190	17338
12	गडाहंगलज	736	3316	636	0	4688	19429
13	चंदगड	4458	4140	1865	0	10463	7158
जिल्हा एकूण		204591	36183	167911	15861	424546	255041

आधार :- जिल्हा उपनिबंधक, सहकारी संस्था, कोल्हापूर

तक्ता क्रमांक - 7.7

जिल्हा आणि प्राथमिक पणन संस्थांचे कार्ये.

जिल्हा - कोल्हापूर

संदर्भ : 31.3.2005

(रुपये-हजारात)

अ. क्र.	जिल्हा आणि प्राथमिक पणन संस्था	संस्था संख्या	सभासद संख्या	खेळते भांडवल (रुपये)	खरेदीची किंमत (रुपये)			विक्रीची किंमत (रुपये)		
					कृषी उत्पादन	शेतीच्या गरजेच्या वस्तू	उपभोगाच्या वस्तू	मालक म्हणून	अदल्या म्हणून	एकूण (19+24+25)
(1)	(2)	(3)	(4)	(5)	(6)	(7)	(8)	(9)	(10)	(11)
1	जिल्हा पणन	10	16218	10084	14122	0	201800	99162	0	76913
2	शाहवाडी	3	5932	7628	1534	23160	0	21116	0	20730
3	पन्हाळा	30	13412	182011	0	85362	0	3412	0	4262
4	हातकणगले	24	7628	38356	49228	60134	130112	122110	0	88340
5	शिरोळ	24	13155	201126	161058	12126	2782	115520	0	51456
6	करवीर	26	16220	191276	171145	0	1492	172118	0	9408
7	गगनबावडा	1	2466	5870	20212	0	0	18126	0	1918
8	गंधानगरी	17	7824	7816	36318	81422	43612	59100	0	33735
9	कागल	13	6452	39112	0	23125	38114	53520	0	18780
10	भुदरगड	7	20110	91121	47052	111328	28322	98100	0	28421
11	आजरा	2	7052	29332	88760	0	27316	45110	0	29082
12	गडहिंग्लज	13	9638	31109	231811	0	21316	26450	0	12901
13	चंद्रगड	41	8644	35182	112811	0	3492	21118	0	14527
जिल्हा एकूण		211	134751	1046023	934071	396657	498358	854962	0	390473

तक्ता क्रमांक - 7.7

जिल्हा आणि प्राथमिक पणन संस्थांचे कार्य.

जिल्हा - कोल्हापूर

संदर्भ : 31.3.2005

(रुपये-हजारात)

अ. क्र.	जिल्हा आणि प्राथमिक पणन संस्था	कृषी उत्पादनांची विक्री (अडते व मालक म्हणून) (रुपये)							
		धान व तांदूळ	गहू	इतर अन्नधान्य	कापूस	गव्हाचा धान्य	डाळी	इतर	एकूण
(1)	(2)	(3)	(4)	(5)	(6)	(7)	(8)	(9)	
1	जिल्हा पणन	1328	212	0	0	0	0	7098	8638
2	शाहवाडी	0	0	0	0	0	0	13248	13248
3	पन्हाळा	0	0	2982	0	0	0	118	3100
4	हालकणगले	0	0	1490	0	0	0	66118	67608
5	शिराळ	982	80	26150	0	6612	0	0	33824
6	करवीर	52	210	0	0	392	0	0	654
7	गगनवावडा	0	0	0	0	0	0	22	22
8	राधानगरी	122	0	55	0	0	20	0	197
9	कागल	0	0	4862	0	0	0	0	4862
10	भुदरगड	616	1021	1400	0	0	0	8060	11097
11	आजरा	58	0	8112	0	0	5486	0	13656
12	गडहिंग्लज	1328	96	824	0	0	6021	0	8269
13	चंदगड	1620	568	940	0	0	0	0	3128
जिल्हा एकूण		6106	2187	46815	0	7004	11527	94664	168303

तक्ता क्रमांक - 7.7

जिल्हा आणि प्राथमिक पणन सस्थांचे कार्य.

जिल्हा - कोल्हापूर

संदर्भ : 31.3.2005

(रुपये-हजारात)

अ. क्र.	जिल्हा आणि प्राथमिक पणन सस्था	पोतीला आवश्यक वस्तूंची विक्री (अडते व सालक म्हणून) (रुपये)					उपभोग्य वस्तूंची एकूण विक्री (रुपये)
		हत्ते	वियाण	कृषी औजार	इतर	एकूण	
(1)	(2)	(3)	(4)	(5)	(6)	(7)	(8)
1	जिल्हा पणन	44147	0	0	0	44147	24128
2	शाहवाडी	7482	0	0	0	7482	0
3	पन्हाळा	1162	0	0	0	1162	0
4	हातकणगले	16180	80	0	0	16260	4472
5	शिरोळ	8062	1100	0	0	9162	8470
6	करवीर	6648	0	0	422	7070	1684
7	गगनवावडा	1896	0	0	0	1896	0
8	राधानगरी	13400	28	0	0	13428	20110
9	कागल	7490	1028	0	0	8518	5400
10	मुदरगड	12412	1500	0	0	13912	3412
11	आजरा	9954	4050	0	0	14004	1422
12	गंडाहिंग्लज	862	2438	0	42	3342	1290
13	चंदेगड	3944	5218	0	28	7190	4209
जिल्हा एकूण		133639	13442	0	492	147573	74597

आधार :- जिल्हा उपनिबंधक, सहकारी सस्था, कोल्हापूर

नक्सा क्रमांक - 7.8

नियंत्रित बाजारपेठातील कृषि मालाची वार्षिक आवक.

जिल्हा: कोल्हापूर

संदर्भ: 31/3/2005

(रुपये हजारात)

अ. क्र.	तालुका	कृषी उत्पन्न बाजार समितीची संख्या	दुपवाजार पंठाची संख्या	भात		तांदूळ		नागली	
				आवक (टन)	मूल्य (रुपये)	आवक (टन)	मूल्य (रुपये)	आवक (टन)	मूल्य (रुपये)
(1)	(2)	(3)	(4)	(5)	(6)	(7)	(8)	(9)	(10)
1	शाहूवाडी	0	0	0	0	0	0	0	0
2	पन्हाळा	0	0	0	0	0	0	0	0
3	हातकणगले	1	4	20	127	5	50	0	0
4	शिरोळ	1	0	1	1	36	874	0	0
5	करवीर	1	8	567	3421	25836	560409	0	0
6	गगनवावडा	0	0	0	0	0	0	0	0
7	राधानगरी	0	0	0	0	0	0	0	0
8	कागल	0	0	0	0	0	0	0	0
9	भुदरगड	0	0	0	0	0	0	0	0
10	आजरा	0	0	0	0	0	0	0	0
11	गडहिंग्लज	1	0	126	6880	924	8525	294	1099
12	चंद्रगड	0	0	0	0	0	0	0	0
जिल्हा एकूण		4	12	714	10429	26801	569858	294	1099

तक्ता क्रमांक - 7.8

नियंत्रित बाजारपेठातील कृषि मालाची वार्षिक आवक.

जिल्हा: कालहापूर

संदर्भ: 31/3/2005

(रुपये हजारत)

अ. क्र.	तालुका	गहू		बाजरी		ज्वारी		तूर	
		आवक (टन)	मूल्य (रुपये)	आवक (टन)	मूल्य (रुपये)	आवक (टन)	मूल्य (रुपये)	आवक (टन)	मूल्य (रुपये)
(1)	(2)	(11)	(12)	(13)	(14)	(15)	(16)	(17)	(18)
1	शाहवाडी	0	0	0	0	0	0	0	0
2	पन्हाळा	0	0	0	0	0	0	0	0
3	झातकणमले	27	270	0	0	49	403	0	0
4	शिरोळ	128	10511	0	0	324	268	0.04	0.06
5	करवीर	18375	229465	362	2627	18335	172591	0	0
6	गणनवावडा	0	0	0	0	0	0	0	0
7	राधानगरी	0	0	0	0	0	0	0	0
8	कागल	0	0	0	0	0	0	0	0
9	भुवरगड	0	0	0	0	0	0	0	0
10	आजरा	0	0	0	0	0	0	0	0
11	गडहिंग्लज	65	618	32	176	1126	9691	0	0
12	चंदगड	0	0	0	0	0	0	0	0
जिल्हा एकूण		18595	240864	394	2803	19834	182953	0.04	0.06



तक्ता क्रमांक - 7.8

निर्यात बाजारपेठातील कृषि मालाची वार्षिक आवक.

जिल्हा: कालहापर

संदर्भ: 31/3/2005

(रुपये हजाराले)

स. क्र.	तालुका	मूग		कुळीय		कांदा		उडीद	
		आवक (टन)	मूल्य (रुपये)	आवक (टन)	मूल्य (रुपये)	आवक (टन)	मूल्य (रुपये)	आवक (टन)	मूल्य (रुपये)
(1)	(2)	(19)	(20)	(21)	(22)	(23)	(24)	(25)	(26)
1	शाहूवाडी	0	0	0	0	0	0	0	0
2	पन्हाळा	0	0	0	0	0	0	0	0
3	हातकणगले	0	0	0.5	8	0	0	27	530
4	सिरोड	444	6473	0	0	0	0	3	3626
5	करवीर	2266	50420	0	0	8407	225511	1603	32604
6	गगनवावडा	0	0	0	0	0	0	0	0
7	राधानगरी	0	0	0	0	0	0	0	0
8	कागल	0	0	0	0	0	0	0	0
9	सुंदरगड	0	0	0	0	0	0	0	0
10	आजरा	0	0	0	0	0	0	0	0
11	मडहिल्लज	15	280	0	0	33	160	0	0
12	चंदगड	0	0	0	0	0	0	0	0
जिल्हा एकूण		2725	57173	0.5	8	8440	225671	1633	36760

तक्ता क्रमांक - 7.8

नियंत्रित बाजारपेठातील काप मालाची वार्षिक आवक.

जिल्हा: कान्हापूर

सदभ: 31/3/2005

(रुपये हजारात)

अ. क्र.	तालुका	गूळ		भुवण्ण शेंग		मका		हरभण्ण	
		आवक (टन)	मूल्य (रुपये)	आवक (टन)	मूल्य (रुपये)	आवक (टन)	मूल्य (रुपये)	आवक (टन)	मूल्य (रुपये)
(1)	(2)	27	28	29	30	31	32	33	34
1	शाहूवाडी	0	0	0	0	0	0	0	0
2	पन्हाळा	0	0	0	0	0	0	0	0
3	हातकणमले	0	0	185	3698	13	70	13	214
4	शिरोळ	503	730000	160	2850	52	27370	227	3204
5	करवीर	66860	1092419	68	1145	368	2113	2313	41001
6	गगनवावडा	0	0	0	0	0	0	0	0
7	राधानगरी	0	0	0	0	0	0	0	0
8	कागल	0	0	0	0	0	0	0	0
9	भुदरगड	0	0	0	0	0	0	0	0
10	आजरा	0	0	0	0	0	0	0	0
11	मडहिंगलज	7436	86825	824	13728	37	175	0	0
12	चंदगड	0	0	0	0	0	0	0	0
जिल्हा एकूण		74799	1909244	1237	21421	470	29728	2553	44419

तक्ता क्रमांक - 7.8

निर्यात बाजारपेठातील कृषि मालाची वार्षिक आवक.

जिल्हा: कोल्हापूर

संदर्भ: 31/3/2005

(रुपये हजाराने)

अ. क्र.	तालुका	हरभरा डाळ		तूर डाळ		उडीद डाळ		चवळी	
		आवक (टन)	मूल्य (रुपये)	आवक (टन)	मूल्य (रुपये)	आवक (टन)	मूल्य (रुपये)	आवक (टन)	मूल्य (रुपये)
(1)	(2)	35	36	37	38	39	40	41	42
1	शाहूवाडी	0	0	0	0	0	0	0	0
2	पन्हाळा	0	0	0	0	0	0	0	0
3	वातकणगले	0	0	0	0	0	0	0	0
4	शिरोळ	0	0	0	0	0	0	2	3006
5	करवीर	4654	105978	5606	169451	4635	113277	1623	24676
6	गगनदावडा	0	0	0	0	0	0	0	0
7	साधानगरी	0	0	0	0	0	0	0	0
8	कागल	0	0	0	0	0	0	0	0
9	भुदरगड	0	0	0	0	0	0	0	0
10	आजरा	0	0	0	0	0	0	0	0
11	गडहिंग्लज	0	0	0	0	0	0	0	0
12	चंदगड	0	0	0	0	0	0	0	0
जिल्हा एकूण		4654	105978	5606	169451	4635	113277	1623	27682

तकता क्रमांक - 7.8

नियंत्रित बाजारपेठालाई काय मालाची वार्षिक आवक.

जिल्हा: कलहापूर

संदर्भ: 31/3/2005

(रुपये हजारत)

अ. क्र.	तालुका	मूगडोळ		पंभरा		पंभरावाळ		वाटाणा	
		आवक (टन)	मूल्य (रुपये)	आवक (टन)	मूल्य (रुपये)	आवक (टन)	मूल्य (रुपये)	आवक (टन)	मूल्य (रुपये)
(1)	(2)	43	44	45	46	47	48	49	50
1	शाहवाडी	0	0	0	0	0	0	0	0
2	पन्हाळा	0	0	0	0	0	0	0	0
3	हातकणगळ	0	0	0	0	0	0	0	0
4	शिरोळ	0	0	0	0	0	0	0	0
5	करवीर	4771	133504	2153	69186	5343	132030	2154	34540
6	गगनबावडा	0	0	0	0	0	0	0	0
7	राधानगरी	0	0	0	0	0	0	0	0
8	कागल	0	0	0	0	0	0	0	0
9	भुदराड	0	0	0	0	0	0	0	0
10	आजरा	0	0	0	0	0	0	0	0
11	गडहिंगलज	0	0	4	110	0	0	0	0
12	चंभमड	0	0	0	0	0	0	0	0
जिल्हा एकूण		4771	133504	2157	69296	5343	132030	2154	34540

तक्ता क्रमांक - 7.8

निर्यात बाजारपेठेतील कृषि मालाची वार्षिक आवक.

जिल्हा: कालहापूर

संदर्भ: 31/3/2005

(रुपये हजारत)

अ. क्र.	तालुका	मिरची		धने		सोयाबीन		बटाटा	
		आवक (टन)	मूल्य (रुपये)	आवक (टन)	मूल्य (रुपये)	आवक (टन)	मूल्य (रुपये)	आवक (टन)	मूल्य (रुपये)
(1)	(2)	51	52	53	54	55	56	57	58
1	शाहवाडी	0	0	0	0	0	0	0	0
2	पन्हाळा	0	0	0	0	0	0	0	0
3	हातकणमले	0	0	0.1	3	2.5	35	0	0
4	शिरोळ	0	0	44	741	0	0	0	0
5	करवीर	1351	89674	1204	29763	0	0	24745	126782
6	गगनवावडा	0	0	0	0	0	0	0	0
7	राधानगरी	0	0	0	0	0	0	0	0
8	कागल	0	0	0	0	0	0	0	0
9	भुदरगड	0	0	0	0	0	0	0	0
10	आजरा	0	0	0	0	0	0	0	0
11	गडहिंगलज	165	6257	0	0	938	122114	0	0
12	चंद्रगड	0	0	0	0	0	0	0	0
जिल्हा एकूण		1516	95931	1248	30507	940.5	122149	24745	126782

आधार - जिल्हातील सर्व कृषी उत्पन्न बाजार समित्या.

तत्ता क्रमांक - 7.8

नियंत्रित बाजारपेठानिालि कृषि मालाची वार्षिक आवक.

जिल्हा: कालहापूर

संदर्भ: 31/3/2005

(रुपये हजारत)

स. क्र.	तालुका	भाजीपाला		फळे	
		आवक (रु.)	मूल्य (रुपये)	आवक (रु.)	मूल्य (रुपये)
(1)	(2)	59	60	61	62
1	शाहवाडी	0	0	0	0
2	पन्हाळा	0	0	0	0
3	हातकणगल	0	0	0	0
4	शिरोळ	0	0	0	0
5	करवीर	47070	282634	16232	244311
6	रागनबावडा	0	0	0	0
7	राधानगरी	0	0	0	0
8	कागल	0	0	0	0
9	भुदरगड	0	0	0	0
10	आजरा	0	0	0	0
11	गडहिंग्लज	0	0	0	0
12	चंदगड	0	0	0	0
जिल्हा एकूण		47070	282634	16232	244311

तक्का क्रमांक - 7.9

परिवानाधारक सावकारांनी संख्या आणि त्यांनी दिलेली कर्जे

जिल्हा - कोल्हापूर

संदर्भ : 31.3.2004 व 31.3.2005

(रुपये हजारात)

ज. क्र.	तालुका	परिवानाधारक सावकारांनी संख्या		व्यापा-यांना दिलेली कर्जे		सावकारांनी इतरांना दिलेली कर्जे		एकूण (रुपये)	
		31.3.2004	31.3.2005	31.3.2004	31.3.2005	31.3.2004	31.3.2005	31.3.2004	31.3.2005
1	2	3	4	5	6	7	8	9	10
1	गाहवाडी	2	2	0	0	0	0	0	0
2	पन्हाळा	3	3	0	0	0	0	0	0
3	हातकणगले	65	65	0	0	612	720	612	720
4	शिराल	9	9	0	0	671	698	671	698
5	करवीर	141	139	0	0	9588	10543	9588	10543
6	गणपत्यावडा	0	0	0	0	0	0	0	0
7	राधानगरी	0	0	0	0	0	0	0	0
8	कागल	5	5	0	0	39	58	39	58
9	भुवसगड	2	2	0	0	0	0	0	0
10	आजरा	0	0	0	0	0	0	0	0
11	गडहिंग्लज	5	5	0	0	18	25	18	25
12	चंद्रगड	1	1	0	0	19	38	19	38
जिल्हा एकूण		233	231	0	0	10947	12082	10947	12082

आधार :- जिल्हा उपनिबंधक, सहकारी संस्था, कोल्हापूर

तक्ता क्रमांक - 3.1

विद्युतीकरण झालेल्या शहरांची व गावांची संख्या आणि त्यांची लोकसंख्या

जिल्हा - कोल्हापूर

संदर्भ : 31 मार्च 2005

अ. क्र.	यंत्रणा	जिल्ह्यातील एकूण		विद्युतीकरण झालेली गावे		विद्युतीकरण झालेली शहरे		एकूण विद्युतीकरण झालेली गावे व शहरे	
		गावे	शहरे	संख्या	लोकसंख्या लाखात	संख्या	लोकसंख्या लाखात	संख्या	लोकसंख्या लाखात
(1)	(2)	(3)	(4)	(5)	(6)	(7)	(8)	(9)	(10)
1	महाराष्ट्र राज्य विद्युत मंडळ	1217	18	1193	2472	18	1050	1211	3522
2	खाजगी विद्युत कंपन्या	---	---	---	---	---	---	---	---
जिल्हा- एकूण		1217	18	1193	2472	18	1050	1211	3522

आधार- अधीक्षक अभियंता, महाराष्ट्र राज्य विद्युत मंडळ, कोल्हापूर

टिप- जिल्ह्यातील गावे शहरे आणि लोकसंख्या 2001 च्या जनगणनेनुसार देण्यात आलेली आहे.

तक्ता क्रमांक - 8.2

विजेचा वापर

जिल्हा - कोल्हापूर

संदर्भ : 2004- 2005

अ. क्र.	विजेचा वापराचा प्रकार	वीज निर्मितीच्या प्रकारानिहाय विजेचा वापर (1000 किलो वॅट तास)			
		अर्भल	हयडा	इतर	एकूण
(1)	(2)	(3)	(4)	(5)	(6)
1	घरगुती	---	---	284520	284520
2	व्यापारी कामासाठी लघुशक्तीसाठी	---	---	68980	68980
3	औद्योगिक	---	---	91980	91980
4	सार्वजनिक दिवाबत्ती	---	---	21910	21910
5	ट्रॅम	---	---	589160	589160
6	इतर	---	---	64070	64070
7	एकूण	---	---	1120620	1120620
8	कनेक्शन्सची संख्या (लाखात)	---	---	646910	646910

टिप- आण्णक जल व इतर विद्युत निर्मिती, तार वाहिन्यांचे संक्रमण एकमेकांत जोडले असल्याने त्यानुसार विजेच्या वापराची आकडेवारी देता येत नाही.

आधार- अधीक्षक अभियंता, महाराष्ट्र राज्य विद्युत मंडळ, कोल्हापूर.



तक्ता क्रमांक - 8.3

प्रकार व पृष्ठभाग यानुसार रस्त्यांची लांबी

जिल्हा - कोल्हापूर

(लांबी :- कि.मी.मध्ये)

संदर्भ - 31 मार्च 2005

अ. क्र.	बाब	रस्त्याचा प्रकार							
		राष्ट्रीय महामार्ग	प्रमुख राज्य महामार्ग	राज्य महामार्ग	प्रमुख जिल्हा रस्ते	इतर जिल्हा रस्ते	ग्रामीण रस्ते	इतर	एकूण रस्त्यांची लांबी
(1)	(2)	(3)	(4)	(5)	(6)	(7)	(8)	(9)	(10)
1	सिमेट कोर्कीट								
	अ) सा.बा.वि.	0.00	0.00	0.00	0.00	0.00	0.00	0.00	0.00
	ब) जिल्हा परिषद	0.00	0.00	0.00	0.00	0.00	0.00	0.00	0.00
	क) न.पा./म.न.पा.	0.00	0.00	0.00	0.00	0.00	1.00	43.08	44.08
2	डांबरी								
	अ) सा.बा.वि.	63.77	34.51	800.78	744.73	0.00	0.00	0.00	1643.79
	ब) जिल्हा परिषद	0.00	0.00	0.00	512.28	1104.83	851.22	0.00	2468.33
	क) न.पा./म.न.पा.	1.50	0.00	35.30	8.53	7.31	10.00	905.17	967.81
3	खडोवे								
	अ) सा.बा.वि.	0.00	0.00	3.53	67.22	0.00	0.00	0.00	70.75
	ब) जिल्हा परिषद	0.00	0.00	0.00	117.31	493.99	867.50	0.00	1478.79
	क) न.पा./म.न.पा.	0.00	0.00	0.00	0.00	0.00	0.00	97.33	97.33
4	इतर मान्य वापरून केलेले								
	अ) सा.बा.वि.	0.00	0.00	20.25	45.40	0.00	0.00	0.00	65.65
	ब) जिल्हा परिषद	0.00	0.00	0.00	135.57	511.70	1447.29	0.00	2094.55
	क) न.पा./म.न.पा.	0.00	0.00	0.00	0.00	0.00	3.00	106.80	109.80
5	एकूण लांबी								
	अ) सा.बा.वि.	63.77	34.51	824.55	857.35	0.00	0.00	0.00	1780.18
	ब) जिल्हा परिषद	0.00	0.00	0.00	765.16	2110.51	3166.00	0.00	6041.67
	क) न.पा./म.न.पा.	1.50	0.00	35.30	8.53	7.31	14.00	1152.38	1219.02
	जिल्हा एकूण	65.27	34.51	859.85	1631.03	2117.82	3180.00	1152.38	9040.86

आधार :- 1) अर्थदलक अभियंता, सार्वजनिक बांधकाम मंडळ

2) कार्यकारी अभियंता, राष्ट्रीय महामार्ग

3) राहट अभियंता, कोल्हापूर म.न.पा. व सर्व न.पा.

तक्ता क्रमांक - 8.4

मोटर वाहनांची आणि परवानाधारकांची संख्या

जिल्हा - कोल्हापूर

संदर्भ - 31 मार्च 2005

अ. क्र.	बाब	एकूण वाहने	इंधनाच्या प्रकारानुसार वाहने		
			डिझेल	पेट्रोल	सी.एन.जी
(1)	(2)	(3)	(4)	(5)	(6)
<b>प्रवासी वाहने</b>					
1	बसेस	1369	1369	0	0
2	मोटारी आणि स्टेशन वॅगन्स	25085	7088	17997	0
3	जीप	14790	14790	0	0
4	टॅक्सी	367	367	0	0
5	तीन चाकी वाहने (रिक्शा)				
	3-सीटर	11757	906	10851	0
	6-सीटर	392	392	0	0
6	दुचाकी वाहने	326906	82	326824	0
7	रुग्णवाहिका	159	159	0	0
8	शाळेच्या बसेस	16	16	0	0
<b>एकूण प्रवासी वाहने</b>		<b>380841</b>	<b>25169</b>	<b>355672</b>	<b>0</b>
<b>माल वाहतूक-वाहने</b>					
1	चार चाकी	13800	13800	0	0
2	तीन चाकी	3266	608	2658	0
3	टॅक्सेस	12097	12097	0	0
4	जोड वाहने	15117	15117	0	0
5	इतर	186	186	0	0
<b>एकूण माल वाहतूक-वाहने</b>		<b>44466</b>	<b>41808</b>	<b>2658</b>	<b>0</b>
<b>जिल्हातील एकूण वाहने</b>		<b>425307</b>	<b>66977</b>	<b>358330</b>	<b>0</b>
<b>परवानाधारकांची संख्या</b>					
1	दुचाकी वाहने	0			
2	हलकी वाहने	5596		X X X	
3	जोड वाहने	11465			
4	रिक्शा परवान्यांची संख्या	10336			

टिप - परवानाधारकांच्या संख्येमध्ये जोड वाहनांमधील करारावरील वाहणे, शाळेच्या बसेस, खाजगी प्रवासी वाहने, एस.टी बसेस या प्रवासी वाहनांवाही समावेश करण्यात आलेला आहे.

आधार - प्रादेशिक परिवहन अधिकारी

तक्ता क्रमांक - 8.5

महाराष्ट्र राज्य मार्ग परिवहन महामंडळाची प्रवासी वाहतूक

जिल्हा - कोल्हापूर

संदर्भ वर्ष-2004-05

अ.क्र.	वाव	आकडेवारी
		म.रा.प.म.
(1)	(2)	(3)
1	वर्ष अखेरीस मार्गांची संख्या	994
2	मार्गांची एकूण लांबी (कि.मी.)	58703
3	मार्गांची सरासरी लांबी (कि.मी.)	59.06
4	वर्षातील अस्तित्वात असलेल्या बसगाड्यांची संख्या	773
5	रस्त्यावर धावणा-या बस गाड्यांची दैनिक सरासरी संख्या	745
6	प्रवाशांची दैनिक सरासरी (संख्या हजारात)	363
7	वाहतुकीमुळे वर्षात मिळालेले उत्पन्न (रुपये हजारात)	1192525
8	दर प्रवाशामागे मिळालेले सरासरी उत्पन्न (रुपये दर दिवशी)	9.00

आधार - विभागीय नियंत्रक, महाराष्ट्र राज्य मार्ग परिवहन महामंडळ, विभाग कोल्हापूर.

तक्ता क्रमांक - 8.6

पोस्ट आणि दूरध्वनी सेवा यांची आकडेवारी

जिल्हा - कोल्हापूर

संदर्भ - 31 मार्च 2005

अ. क्र.	तालुका	पोस्टा-ची संख्या	तार-घरांची संख्या	पत्र-पेट्यांची संख्या	पोस्टपनांची संख्या	पोस्टाची सुविधा असलेल्या गावांची संख्या	वैयक्तिक दूरध्वनी संख्या			सार्वजनिक दूरध्वनी केंद्रांची संख्या (PCO)
							ग्रामीण	नागरी	एकूण	
(1)	(2)	(3)	(4)	(5)	(6)	(7)	(8)	(9)	(10)	(11)
1	शाहूवाडी	44	7	134	31	42	4572	1347	5919	481
2	पन्हाळा	45	5	121	29	44	12793	408	13201	912
3	हातकणगले	60	9	163	62	49	19525	23977	43502	4195
4	शिरोळ	51	16	106	29	50	14019	8460	22479	1530
5	करवीर	81	20	298	156	56	17891	61903	79794	7300
6	गगनबावडा	12	1	32	10	12	902	0	902	51
7	साधानगरी	35	3	113	22	35	7498	0	7498	477
8	कागल	61	8	129	31	60	9205	3517	12722	924
9	भुदरगड	39	2	117	26	39	6081	0	6081	286
10	आजरा	32	2	121	28	32	3905	1582	5487	327
11	गडहिंग्लज	53	11	104	36	51	9398	4447	13845	861
12	चोंदगाड	46	2	178	29	45	6856	0	6856	319
एकूण जिल्हा		559	86	1616	489	515	112645	105641	218286	17663

आधार:- 1) अधीक्षक, पोस्ट व तारघर, कोल्हापूर विभाग, कोल्हापूर

2) महाव्यवस्थापक, कोल्हापूर दूरसंचार, कोल्हापूर

तक्का क्रमांक - 9.1

कारखान्यातील कामगारांची दैनिक सरासरी संख्या

जिल्हा-कोल्हापूर

संदर्भ वर्ष : 2005

क्र. सं.	उद्योग गट	संके- तांक	कारखाने संख्या			स्तंभ 6 मधील कारखान्यातील कामगार संख्या		काम केलेल्या श्रम दिनांची एकूण संख्या (हजाराल)	प्रयत्न पाठविणारे चालू कारखाने	
			नादणी झालेले	बंद	प्रयत्न पाठविणारे चालू	एकूण	येकी स्त्रिया		संख्या	कामगार संख्या
(1)	(2)	(3)	(4)	(5)	(6)	(7)	(8)	(9)	(10)	(11)
1	शनीसंबंधी सवा (गोपवार्तिका गोपे तयार करणे व फलात्पादन)	11	उ.ना.	उ.ना.	उ.ना.	उ.ना.	उ.ना.	उ.ना.	उ.ना.	उ.ना.
2	गुर पालन	12	उ.ना.	उ.ना.	उ.ना.	उ.ना.	उ.ना.	उ.ना.	उ.ना.	उ.ना.
3	कुषी व पशुसंयंत्रन सवा (पशुवैद्यकीय सोडून)	14	उ.ना.	उ.ना.	उ.ना.	उ.ना.	उ.ना.	उ.ना.	उ.ना.	उ.ना.
4	माने, मटन, फळे व भाजीपाला यांचे उत्पादन व त्यावर प्रक्रिया करणे व साठवण करणे	151	43	10	26	322	11	96998	7	16
5	दुधाचे पदार्थ तयार करणे	152	23	1	17	2162	11	724869	5	226
6	गिरगाईद्वारे पीठ, भात, दाळ इ. धान्यावर प्रक्रिया करून उत्पादन	153	14	4	10	234	5	71587	0	0
7	गहू, चिकिटे, केळ वगैरे अन्नपदार्थांचे उत्पादन	154	45	3	32	9020	375	2683867	10	2178
8	गहूक गोब पदार्थांचे उत्पादन	155	17	2	11	252	0	76205	4	43
9	मूली कापडांचे उत्पादन, सूत कातणे, कापड विणणे व त्यावरील प्रक्रिया	171	360	49	195	10546	588	3600305	116	1548
10	कापडांचा उत्पादन (तयार कापड धरून)	172	3	0	1	6	0	1830	2	10
11	गिरगाम उत्पादीचे उत्पादन	173	2	0	1	21	0	6468	1	14
12	तत्तार शिडिमेंड कापडांचे उत्पादन(सुलमचे फपडे सोडून)	181	5	0	4	143	87	48769	4	19
13	नामल्याचे उत्पादन व बॅग बनविणे	191	उ.ना.	उ.ना.	उ.ना.	उ.ना.	उ.ना.	उ.ना.	उ.ना.	उ.ना.
14	भादप्राणांचे उत्पादन (दुहस्ती सोडून)	192	2	2	0	0	0	0	0	0

नवला क्रमांक - ९.१

कारखान्यातील कामगारांची दैनिक सरासरी संख्या

जिल्हा-कोल्हापूर

संदर्भ वर्ष: २००५

अ. क्र.	उद्योग गट	संके- तांक	कारखाने संख्या			संम ० मधील कारखान्यातील कामगार संख्या		काम केलेल्या श्रम दिनांची एकूण संख्या (हजारत)	प्रपत्र न पारविणारे चालू कारखाने	
			नादणी झालेले	बंद	प्रपत्र पारविणारे चालू	एकूण	पेकी स्त्रिया		संख्या	कामगार संख्या
(१)	(२)	(३)	(४)	(५)	(६)	(७)	(८)	(९)	(१०)	(११)
15	लाकूड कापण व फळ्या तयार करण (प्लायवूड सोडून)	201	180	17	94	318	0	93611	69	191
16	लाकूडाच्या फळ्या, प्लायवूड व त्यापासून वस्तू बनविणे	202	13	0	10	174	6	52934	3	13
17	कागद व कागदापासून तयार हाणा-या वस्तूचे उत्पादन	210	21	1	17	377	9	112889	3	42
18	वर्तमान पत्रांची छपाई व प्रकाशन	221	7	0	4	164	6	57460	3	90
19	छपाई आणि त्या संबंधीचे सेवा उद्योग	222	16	1	13	379	14	112398	2	25
20	पगडी फोडशाचे उत्पादन	231	1	0	0	0	0	0	1	12
21	पेट्रोलियम पदार्थांचे शुद्धीकरण, एल. पी. जी. गॅस, मेणखत्त्या तयार करण इत्यादी	232	4	0	3	28	0	7207	1	20
23	रासायनिक वस्तूचे उत्पादन उदा. किनाहेल, टरपेटाइन, इत्यादी (रासायनिक छते सोडून)	241	37	6	24	768	2	215319	7	59
24	इतर रासायनिक वस्तूचे उत्पादन.	242	31	5	13	226	32	65557	13	292
25	मनुष्य निर्मित तंतूचे उत्पादन	243	उ.ना.	उ.ना.	उ.ना.	उ.ना.	उ.ना.	उ.ना.	उ.ना.	उ.ना.
26	रबर उत्पादन (टायर, ट्यूब उत्पादन)	251	28	10	8	133	28	40223	10	91
27	प्लास्टिक उत्पादने (पाईप, सूटकेस इत्यादी)	252	20	3	12	482	89	155480	5	80
28	काच आणि काचेच्या वस्तूचे उत्पादन	261	2	1	1	7	0	1400	0	0
29	अधानू खनिज पदार्थांचे उत्पादन	269	46	12	23	283	22	78678	11	135

नक्सा क्रमांक - 9.1

कारखान्यातील कामगारांची दैनिक सरासरी संख्या

मिर्जा-कोल्हापूर

संदर्भ वर्ष : 2005

अ. क.	उद्योग गट	संके- तांक	कारखाने प्रकल्पा			स्तंभ 6 मधील कारखान्यातील कामगार संख्या		काम केलेल्या श्रम दिनांची एकूण संख्या (हजाराला)	प्रपत्र न पाठवणारे चालू कारखाने	
			नादणां झालेले	बंद	प्रपत्र पाठविणारे चालू	एकूण	पैकी स्त्रिया		संख्या	कामगार संख्या
(1)	(2)	(3)	(4)	(5)	(6)	(7)	(8)	(9)	(10)	(11)
30	प्राथमिक स्वरूपाचे लांबड तयार करणे	271	9	0	6	105	0	31294	3	74
31	धातूचे आतकाम (सोन चांदी इतर धातू पासून दागिने बनविणे)	272	7	0	6	77	1	23175	1	7
32	नॉनफेरस धातूचे आतकाम	273	132	7	97	5146	35	1575113	28	441
33	फॉब्रिकेटेड स्ट्रक्चरल धातू उत्पादन (रोलिंग शटर, इस्का, प्लिडक्या, तिजा-या, इत्यादी)	281	19	1	16	391	2	118257	2	22
34	इतर फॉब्रिकेटेड धातूचे उत्पादन (शेतीची भवजाणे, नट-बोल्ट, कुलुमे, इत्यादी)	289	153	19	108	2039	38	618919	26	400
35	सामान्य उपयोगासाठी यंत्र व यांत्रिक सामग्रीचे उत्पादन (वाहतूक मशिनरी वगळून)	291	21	1	17	1211	4	371851	3	180
36	विशेष उपयोगासाठी यंत्र व यंत्र सामग्रीचे उत्पादन (शेतीच्या उपयोगासाठी)	292	29	5	20	1321	3	399661	4	55
37	घरगुती उपयोगासाठी लागणा-या वस्तूचे उत्पादन	293	2	0	0	0	0	0	2	29
38	कार्यालयीन उपयोगी वस्तूचे उत्पादन, जसे टंकलेखन यंत्र, गणकयंत्र, इत्यादी	300	उ.ना.	उ.ना.	उ.ना.	उ.ना.	उ.ना.	उ.ना.	उ.ना.	उ.ना.
39	इलेक्ट्रिक मोटार, जनरेटर, ट्रान्स्फॉर्मर इत्यादी वस्तूचे उत्पादन	311	1	0	0	0	0	0	1	22

नक्सा क्रमांक - 9.1

कारखान्यातील कामगारांची दैनिक सरासरी संख्या

जिल्हा-कोल्हापूर

संदर्भ वर्ष: 2005

अ. क्र.	उद्योग गट	अफे-ताक	कारखाने संख्या			स्तंभ 6 मधील कारखान्यातील कामगार संख्या		काम केलेल्या श्रम दिनांची एकूण संख्या (हजाराला)	प्रपत्र न पाठविणारे चालू कारखाने	
			नादणी झालेले	बंद	प्रपत्र पाठविणारे चालू	एकूण	पंका स्त्रिया		संख्या	कामगार संख्या
(1)	(2)	(3)	(4)	(5)	(6)	(7)	(8)	(9)	(10)	(11)
40	विद्युत यंत्र सामग्री व त्याचे सुट्टे भागांचे उत्पादन	312	7	1	5	90	0	25514	1	14
41	वायरचे उत्पादन	313	3	0	2	39	1	11734	1	15
42	विद्युत दिव्यांचे उत्पादन	315	1	0	1	5	1	1508	0	0
43	इतर विद्युत उपकरणांचे उत्पादन	319	5	1	3	223	7	68529	1	4
44	इलेक्ट्रॉनिक वस्तूचे उत्पादन जसे बॉल्ब, ट्यूब व इतर इलेक्ट्रॉनिक सुट्टेभाग	321	1	0	1	8	0	2512	0	0
45	इलेक्ट्रॉनिक वस्तूचे उत्पादन जसे, दूरचित्रवाणी मंच, रेडिओ इत्यादी	322	1	0	1	59	13	17718	0	0
46	दूरचित्रवाणी, रेडिओ यांचे रिसिक्टर, रेकॉर्डिंग करिता आवश्यक वस्तूचे उत्पादन	323	2	0	1	28	1	8529	1	697
47	वैद्यकीय उपकरणांचे उत्पादन	331	3	0	3	49	4	15154	0	0
48	फोटोग्राफी व चष्मा उद्योगाच्या वस्तू व साहित्याचे उत्पादन	332	उ.ना.	उ.ना.	उ.ना.	उ.ना.	उ.ना.	उ.ना.	उ.ना.	उ.ना.
49	मोटर वाहन उत्पादन	341	उ.ना.	उ.ना.	उ.ना.	उ.ना.	उ.ना.	उ.ना.	उ.ना.	उ.ना.
50	मोटर वाहनाच्या बाहेरील भागांचे उत्पादन	342	1	1	0	0	0	0	0	0
51	वाहनकर्त्या साधनांच्या सुट्टे भागांचे उत्पादन	343	21	3	15	838	6	256410	3	66
52	जहाजांची निर्मिती व दुरुस्ती	351	उ.ना.	उ.ना.	उ.ना.	उ.ना.	उ.ना.	उ.ना.	उ.ना.	उ.ना.
53	विमान व विमानाचे सुट्टे भाग बनविणे व जुळविणे	353	उ.ना.	उ.ना.	उ.ना.	उ.ना.	उ.ना.	उ.ना.	उ.ना.	उ.ना.



तक्का क्रमांक - 9.1

कारखान्यातील कामगारांची दैनिक सरासरी संख्या

संदर्भ वर्ष : 2005

निरंदा-कोल्हापूर

अ. क्र.	उद्योग पट	संके- तांक	कारखाने संख्या			स्तंभ 6 मधील कारखान्यातील कामगार संख्या		काम केलेल्या श्रम दिनांची एकूण संख्या (हप्तारात)	प्रपत्र न मांडविणारे चालू कारखाने		
			नांदगां झालेले	बंद	प्रपत्र मांडविणारे चालू	एकूण	पैकी स्त्रिया		संख्या	कामगार संख्या	
(1)	(2)	(3)	(4)	(5)	(6)	(7)	(8)	(9)	(10)	(11)	
54	हमर वर्गीकृत न केलेल्या वाहतुकीच्या साधनांची निर्मिती	359	3	0	3	157	0	48237	0	0	
55	फर्निचर तयार करणे	361	12	1	8	88	1	26256	3	30	
56	इतर उत्पादन उद्योग (शागदागिने तयार करणे, ज्योखरी, सोन्या चांदीचे दागिने तयार करणे)	369	2	0	1	19	11	5256	1	35	
57	विद्युत शक्तीचे उत्पादन	401	3	0	2	26	1	9432	1	30	
58	गॅसचे उत्पादन व वाटप	402	उ.ना.	उ.ना.	उ.ना.	उ.ना.	उ.ना.	उ.ना.	उ.ना.	उ.ना.	
59	पाण्याची साठवणूक, शुद्धीकरण व पुरवठा	410	5	0	4	84	2	30855	1	17	
60	मोटार वाहने दुरुस्ती व देखभाल	502	37	1	25	1042	26	337447	11	648	
61	पेट्रोलियम पदार्थांची किरकोळ विक्री	505	29	1	22	233	3	81040	6	72	
62	वाया गेलेले व भंगारापासून पुन्हा घालूची निर्मिती	371	उ.ना.	उ.ना.	उ.ना.	उ.ना.	उ.ना.	उ.ना.	उ.ना.	उ.ना.	
63	वैयक्तिक व घरगुती वस्तूंची दुरुस्ती	526	3	0	3	71	2	21660	0	0	
64	वाहतूक व वाहतुकीला सहायक सुविधा (ट्रॅक्टर एजन्सीन इत्यादि)	630	1	1	0	0	0	0	0	0	
65	आर्किटेक्चरल, अभियांत्रिकी व तांत्रिक कार्ये	452	उ.ना.	उ.ना.	उ.ना.	उ.ना.	उ.ना.	उ.ना.	उ.ना.	उ.ना.	
66	मर्यादित, शारण, ड्रेनेज व इतर साफसफाई विषयक सेवा	900	1	0	1	11	0	4015	0	0	
जिल्हा एकूण			-	1434	170	890	39407	1447	12414130	374	7962

आधार : औद्योगिक सुरक्षा व आरोग्य संशोधनालय, मुंबई

तक्ता क्रमांक - 9.2

रोजगार व स्वयंरोजगार मार्गदर्शन केंद्रातील आकडेवारी

जिल्हा कोल्हापूर

संदर्भ वर्ष : 2005

अ. क्र.	वर्ण	संख्या
(1)	(2)	(3)
1	जाहीर केलेल्या रिकाम्या जागांची संख्या	692
2	रोजगार स्वरोजगार मार्गदर्शक केंद्राचा उपयोग करणारे मालक	187
3	मागील वर्ष अखेरीस पटावरील उमेदवार	134334
4	चालू वर्षात नवीन नोंदणी केलेले उमेदवार	31845
5	नोकरी मिळालेले उमेदवार	573
6	वर्ष अखेरीस पटावरील उमेदवार	140965
7	नोकरी मिळालेले उमेदवार	
	अ) खाजगी क्षेत्र	217
	ब) सार्वजनिक क्षेत्र	356
	क) एकूण	573
8	नोकरी मिळालेले उमेदवार	
	अ) अनुसूचित जाती/ अनुसूचित जमाती	49
	ब) इतर	524
	क) एकूण	573
9	रोजगार स्वयंरोजगार योजनेअंतर्गत लाभ प्राप्त झालेले उमेदवार	
	अ) रोजगार	728
	ब) स्वयंरोजगार	3738
10	रोजगार स्वरोजगार मार्गदर्शक केंद्रातील व्यवसाय मार्गदर्शन केंद्र	
	1) वैयक्तिक मार्गदर्शन/ व्यक्तिशः अगर गटामध्ये सल्ला दिलेले	1239
	2) रोजगार स्वरोजगार मार्गदर्शक केंद्रामध्ये घेण्यात आलेल्या गटांची	93
	3) मार्गदर्शन केलेल्या अर्जदारांना नोकरी विषयी/ प्रशिक्षणासाठी/ उमेदवारांसाठी दिलेल्यांची संख्या	1373

आधार - 1) जिल्हा रोजगार व स्वयंरोजगार मार्गदर्शन केंद्र, कोल्हापूर

2) सहाय्यक संचालक, विद्यापीठ रोजगार व स्वयंरोजगार माहिती व मार्गदर्शन केंद्र, शिवाजी विद्यापीठ

तक्का क्रमांक - 9.3

ग्रामकाय व स्थानिक स्वराज्य संस्थातील कर्मचार्यांची संख्या

जिल्हा - काळहापुर

संदर्भ वर्ष : 2004

स. क्र.	वर्ग	पदांचा तपशील	ग्रामकाय	जिल्हा परिषद	महानगर पालिका	नगर परिषद
(1)	(2)	(3)	(4)	(5)	(6)	(7)
1	वर्ग - अ	एकूण मंजूर पदे	775	338	-	9
		भरलेली पदे	613	288	-	9
		पेकी स्त्रिया	66	36	-	जा
2	वर्ग - ब	एकूण मंजूर पदे	1933	2282	-	208
		भरलेली पदे	1521	1955	-	208
		पेकी स्त्रिया	302	301	-	जा
3	वर्ग - क	एकूण मंजूर पदे	9029	10225	-	1807
		भरलेली पदे	7839	9128	-	1807
		पेकी स्त्रिया	769	2884	-	जा
4	वर्ग - ड	एकूण मंजूर पदे	3161	1304	-	1904
		भरलेली पदे	2795	1120	-	1904
		पेकी स्त्रिया	373	190	-	जा
5	एकूण	मंजूर पदे	14898	14149	-	3928
		भरलेली पदे	12769	12491	-	3928
		पेकी स्त्रिया	1450	3411	-	जा
6	*इतर वर्ग-ड कर्मचारी	एकूण मंजूर पद	3068	5381	-	118
		भरलेली पदे	1675	5177	-	118
		पेकी स्त्रिया	231	4706	-	जा
7	एकूण	मंजूर पद (5+6)	17966	19530	5561	4046
		भरलेली पदे	14444	17668	7405	4046
		पेकी स्त्रिया	1681	8117	1582	जा

टीप (१) - इतर वामध्ये कार्यव्ययी आस्थापनेतील, आकस्मिक खर्चातील रोजगार दिले जाणारे, सेवानिवृत्त, अराजकीय, मानसवी आदि वरती वगैरे समाविष्ट न झालेले कर्मचारी यांचा समावेश आहे.

टीप - म.ज.पा. कडील वर्गवारीची माहिती उपलब्ध नाही.

आवार - जिल्हा सांख्यिकी कार्यालय, कोरहापुर

तक्ता क्रमांक - 9.4

तिरनिराळ्या उद्योगांतील रोजगार

जिल्हा - कोल्हापूर

संदर्भ वर्ष : 2004-05

अ. क्र.	उद्योग गट	राष्ट्रीय उद्योग संकेतांक	एकूण आस्थापनांची संख्या	माहिती देणा-या आस्थापनांची संख्या	कर्मचारी संख्या			
					शासकीय	निम-शासकीय	खाजगी	एकूण
(1)	(2)	(3)	(4)	(5)	(6)	(7)	(8)	(9)
1	कृषी	0	23	23	1211	109	31	1351
2	खाणकाम	10	2	2	30	0	59	89
3	वस्तुनिर्माण	20 ते 39	374	374	219	892	47628	48739
4	बीज निर्मिती, गॅस, पाणी व सांडपाणी सेवा	40 ते 49	22	22	136	4623	71	4830
5	बांधकाम	50	31	31	1613	1809	37	3459
6	घाऊक व किरकोळ व्यापार व हॉटेल व्यवसाय	60 ते 69	116	116	51	457	3919	4427
7	परिवहन, गोदामे आणि वटपेवळण	70 ते 75	16	16	1996	5956	593	8545
8	वित्त पुरवठा, विमा स्थावर मालमत्ता आणि व्यापार विपयक सेवा	80 ते 83	211	211	146	3294	8522	11962
9	सामूहिक, सामाजिक व व्यक्तिगत सेवा	90 ते 99	466	466	9246	19398	15241	43885
जिल्हा एकूण			1261	1261	14648	36538	76101	127287

आधार - जिल्हा रोजगार व स्वयंरोजगार मार्गदर्शन केंद्र, कोल्हापूर

टिप- जिल्हा रोजगार व स्वयंरोजगार मार्गदर्शन केंद्र कोल्हापूर यांच्याकडील अभिलेखानुसार एकूण आस्थापनांची संख्या व त्यापैकी माहिती देणा-या आस्थापनांची संख्या या दोन्ही सारख्याच असल्याचे सांगितले आहे.

तक्ता क्रमांक - 9.5  
कृषी व विगर-कृषी उद्योग

जिल्हा - कोल्हापूर

संदर्भ वर्ष : 1998

अ. क्र.	बाब	* कृषी उद्योग			विगर-कृषी			कृषी व विगर-कृषी एकूण		
		ग्रामीण	नागरी	एकूण	ग्रामीण	नागरी	एकूण	ग्रामीण	नागरी	एकूण
(1)	(2)	(3)	(4)	(5)	(6)	(7)	(8)	(9)	(10)	(11)
1	उद्योगांची संख्या									
1.1	स्वकार्यरत उद्योग**	132298	2909	135207	34486	26174	60660	166784	29083	195867
1.2	आस्थापना***	4404	106	4510	14248	22193	36441	18652	22299	40951
1.3	एकूण	136702	3015	139717	48734	48367	97101	185436	51382	236818
2	मालकीच्या प्रकारानुसार उद्योग									
2.1	सहकारी	65	6	71	2773	1082	3855	2838	1088	3926
2.2	सार्वजनिक	14	0	14	2296	1217	3513	2310	1217	3527
2.3	खाजगी	136623	3009	139632	43665	46068	89733	180288	49077	229365
3	मालकाचा विशेष सामाजिक गट (एकूण संस्थांची टक्केवारी)									
3.1	अनुसूचित जाती	3.82	8.89	3.93	5.48	3.12	4.31	4.26	3.46	4.09
3.2	अनुसूचित जमाती	2.51	1.66	2.49	2.11	1.84	1.98	2.41	1.83	2.28
4	जागविरहित कार्यान्वित असलेल्या उद्योगांची एकूणशी टक्केवारी	4.21	18.41	4.16	13.63	6.20	9.93	6.69	5.95	6.53
5	शक्तीवर चालणा-या उद्योगांची एकूण उद्योगांशी टक्केवारी	1.39	0.96	1.38	27	34.15	30.56	8.12	32.2	13.35
6	सर्वसाधारणपणे काम करणा-या कामगारांची संख्या									
6.1	एकूण कामगार	267066	4418	271484	158877	164309	323186	425943	168727	594670
6.2	वतनावर काम करणारे कामगार	15499	396	15895	105369	129315	234684	120868	129711	250579
6.3	वेतनावरील कामगारांची एकूण कामगारांशी टक्केवारी	5.8	8.96	5.85	66.32	78.7	72.62	28.38	76.88	42.14
6.4	कामगारांची प्रति उद्योग सरासरी संख्या	2	2	2	5	6	5	3	6	3

टीप :- \*कृषी उत्पादन व मळे वागवून कृषी संबंधित उद्योग, \*\* पगारावर एकाही कर्मचारी नसलेले उद्योग

\*\*\* ज्या उद्योगात कमीतकमी एकतरी व्यक्ती पगारावर काम करते असे उद्योग

जाणकार :- जयं द सांख्यिकी संचालनालय, महाराष्ट्र शासन, मुंबई (आर्थिक मणना-1998)

तक्ता क्रमांक 9.6

प्रमुख उद्योग गटानुसार उद्योगांची आणि नियमित काम करणा-या कामगारांची संख्या

1998

अ. क्र.	उद्योग गट	प्रांतीय		जागरी		एकूण	
		उद्योग	कामगार	उद्योग	कामगार	उद्योग	कामगार
(1)	(2)	(3)	(4)	(5)	(6)	(7)	(8)
1	कृषी	138702	287086	3015	4418	139717	271484
2	खनिज उत्पादन व खणकाम	169	977	13	83	182	1060
3	वस्तुनिर्माण	12553	73649	14156	58395	26709	132044
4	बीज, गॅस आणि पाणी पुरवठा	74	400	15	337	89	737
5	बांधकाम	2188	3891	343	833	2531	4724
6	घाऊक व्यापार	1650	4974	1365	4900	3015	9874
7	किरकोळ व्यापार	13775	25418	16716	31263	30491	56681
8	उपाहारगृह आणि हॉटेल्स	1439	3501	1921	7064	3360	10565
9	बाहतूक	2073	3924	1165	4228	3238	8152
10	साठवण आणि गोदामविषयक	58	273	552	1536	610	1809
11	दळणवळण	294	950	636	2425	930	3375
12	वित्तीय, विमा, स्यावर मालमत्ता आणि व्यावसायिक सेवा	2928	10608	2447	12303	5375	22911
13	सामूहिक, सामाजिक व व्याक्तिगत सेवा	11533	30312	9029	40922	20562	71234
14	इतर सेवा ( इतरत्र वर्गीकरण न केलेल्या)	0	0	9	20	9	20
15	विगर- कृषी उद्योग गट (एकूण)	185436	425943	51382	168727	236818	594670
सर्व प्रमुख उद्योग गट (एकूण)		370872	851886	102764	337454	473636	1189340

आधार :- अर्थ व सांख्यिकी संचालनालय, महाराष्ट्र शासन, मुंबई (आर्थिक गणना -1998)

तक्ता क्रमांक - 9.7

महत्त्वाच्या इद्योग गटानुसार कृषी व विंगर - कृषी आस्थापनांची व त्यातील कामगारांची संख्या

जिल्हा - कोल्हापूर

संदर्भ वर्ष : 1998

अ. क्र.	उद्योग गट संकेतांक	उद्योग गट	आस्थापना			आस्थापनेवरील कामगार		
			ग्रामीण	नागरी	एकूण	ग्रामीण	नागरी	एकूण
(1)	(2)	(3)	(4)	(5)	(6)	(7)	(8)	(9)
1	0	कृषी	4404	106	4510	15499	396	15895
2	1	खाणिकाम व दगडकाम	73	5	78	783	71	854
3	2 व 3	दस्तुनिर्माण	3797	9854	13651	58241	51284	109525
4	4	त्रीज, गॅस व प्लाष्ठी पुरवठा	72	14	86	398	336	734
5	5	वांधकाम	254	137	391	1001	565	1566
6	6	घाऊक व्यापार	877	808	1685	3865	4111	7976
7	6	किरकोळ व्यापार	1965	4705	6670	7348	15922	23268
8	6	उपाहारगृहे व हॉटेल्स	440	918	1358	1689	5514	7203
9	7	आहतूक	668	354	1022	1869	3324	5193
10	7	माठवण व गांदांम विषयक	37	316	353	236	1218	1454
11	7	दळणवळण	147	220	367	751	1922	2673
12	8	वित्तीय, विमा, स्थावर मालमत्ता आणि व्यावसायिक सेवा	1218	1402	2620	8257	11019	19276
13	9	सामूहिक, सामाजिक व व्यक्तिगत सेवा	4700	3456	8156	20933	34015	54948
14	10	इतर	0	4	4	0	14	14
एकूण			18652	22299	40951	120868	129711	250579

आधार :- अर्थ व सांख्यिकी संचालनालय, महाराष्ट्र शासन, मुंबई (आर्थिक गणना-1998)

तक्रा प्रमांक - 10.1.

शेअणक संस्थांची (शाळा / महाविद्यालय इ.) संख्या

जिल्हा - कोल्हापूर

संवधं नवः 2002-03

अ. क्र.	नालुका	बाव	प्राथमिक संस्था					माध्यमिक संस्था				
			शासकाय संस्था	स्थानिक संस्था	खाजगी		एकूण	शासकाय संस्था	स्थानिक संस्था	खाजगी		एकूण
					अनुदानित	विना अनुदानित				अनुदानित	विना अनुदानित	
(1)	(2)	(3)	(4)	(5)	(6)	(7)	(8)	(9)	(10)	(11)	(12)	(13)
1	साहूवाडी	एकूण एका मुनीकरिता										
2	पुढाळा	एकूण एका मुनीकरिता										
3	हानकणगाव	एकूण एका मुनीकरिता										
4	शिरोळ	एकूण एका मुनीकरिता										
5	करवीर	एकूण एका मुनीकरिता										
6	गगनबावडे	एकूण एका मुनीकरिता										
7	राधानगरी	एकूण एका मुनीकरिता										
8	कगाल	एकूण एका मुनीकरिता										
9	भुदरगाड	एकूण एका मुनीकरिता										
10	आजरा	एकूण एका मुनीकरिता										
11	गडाहस्तान	एकूण एका मुनीकरिता										
12	चंदगड	एकूण एका मुनीकरिता										
एकूण जिल्हा			उ.ना. उ.ना.	उ.ना. उ.ना.	उ.ना. उ.ना.	उ.ना. उ.ना.	2108 उ.ना.	उ.ना. उ.ना.	उ.ना. उ.ना.	उ.ना. उ.ना.	उ.ना. उ.ना.	626 उ.ना.



सकता इकांक - 10.1 (पुढे चालू)

जिल्हा - कोल्हापूर

संदर्भ वर्ष: 2002-03

अ. क्र.	तालुका	बाब	उच्च माध्यमिक संस्था					महाविद्यालये (सर्व)					एकूण शैक्षणिक संस्था
			शासकीय संस्था	स्थानिक संस्था	खाजगी		एकूण	शासकीय संस्था	स्थानिक संस्था	खाजगी		एकूण	
					अनुदानित	विना अनुदानित				अनुदानित	विना अनुदानित		
(1)	(2)	(3)	(14)	(15)	(16)	(17)	(18)	(19)	(20)	(21)	(22)	(23)	(24)
1	सादुबाडी	एकूण एका मुलांकरीता											
2	पन्हाळा	एकूण एका मुलांकरीता											
3	हातकणगण	एकूण एका मुलांकरीता											
4	शिरोळ	एकूण एका मुलांकरीता											
5	करवीर	एकूण एका मुलांकरीता											
6	गगनबावड	एकूण एका मुलांकरीता											
7	राधानगरी	एकूण एका मुलांकरीता											
8	कांगल	एकूण एका मुलांकरीता											
9	भुनगाड	एकूण एका मुलांकरीता											
10	आजरा	एकूण एका मुलांकरीता											
11	गाडहिंगलज	एकूण एका मुलांकरीता											
12	सदाशड	एकूण एका मुलांकरीता											
एकूण जिल्हा			उ.ना.	उ.ना.	उ.ना.	उ.ना.	146	उ.ना.	उ.ना.	उ.ना.	उ.ना.	78	2958
			उ.ना.	उ.ना.	उ.ना.	उ.ना.	उ.ना.	उ.ना.	उ.ना.	उ.ना.	उ.ना.	उ.ना.	उ.ना.

टिप - 1) उच्च माध्यमिक संस्थांमध्ये फिनिस महाविद्यालयांची संख्या अंतर्भूत आहे.

2) तालुकानिहाय आकडेवारी उपलब्ध नाही.

3) महाविद्यालयांबाबतची आकडेवारी सन 1999-2000 ची देण्यात आलेली आहे.

आधार - शिक्षण संचालनालय, महाराष्ट्र राज्य, पुणे

तपता प्रमांक - 10.2

शैक्षणिक संस्थानीय शिक्षक

जिल्हा - कोल्हापूर

सदभ वर्ष: 2002-03

क्र. क्र.	तालुका	नाव	प्राथमिक शिक्षक					माध्यमिक शिक्षक				
			शासकीय	स्वामिक संस्था	खाजगी		एकूण	शासकीय	स्वामिक संस्था	खाजगी		एकूण
					अनुदानित	बिना अनुदानित				अनुदानित	बिना अनुदानित	
(1)	(2)	(3)	(4)	(5)	(6)	(7)	(8)	(9)	(10)	(11)	(12)	(13)
1	साहूवाडी	एकूण पैकी स्त्रिया										
2	पन्हाळी	एकूण पैकी स्त्रिया										
3	झातकणगळ	एकूण पैकी स्त्रिया										
4	शिगेळ	एकूण पैकी स्त्रिया										
5	करवार	एकूण पैकी स्त्रिया										
6	गगनमानडा	एकूण पैकी स्त्रिया										
7	गव्धानगरी	एकूण पैकी स्त्रिया										
8	फागल	एकूण पैकी स्त्रिया										
9	मुदुगड	एकूण पैकी स्त्रिया										
10	आजग	एकूण पैकी स्त्रिया										
11	गडहिंगलज	एकूण पैकी स्त्रिया										
12	चदराड	एकूण पैकी स्त्रिया										
एकूण जिल्हा			उ.ना.	उ.ना.	उ.ना.	उ.ना.	4157	उ.ना.	उ.ना.	उ.ना.	उ.ना.	1431
			उ.ना.	उ.ना.	उ.ना.	उ.ना.	उ.ना.	उ.ना.	उ.ना.	उ.ना.	उ.ना.	उ.ना.

तपता प्रमाण - 10.2 (पूढे चालू)

जिल्हा - कोल्हापूर

संदर्भ वर्ष 2002-03

क्र. क्र.	तालुका	नाम	उच्च माध्यमिक शिक्षक					महाविद्यालयातील शिक्षक (सर्वा)					एकूण	
			आसकीय	स्थानिक	खाजगी			एकूण	आसकीय	स्थानिक	खाजगी			एकूण
					संख्या	अनुदानित	विना अनुदानित				संख्या	अनुदानित		
(1)	(2)	(3)	(14)	(15)	(16)	(17)	(18)	(19)	(20)	(21)	(22)	(23)	(24)	
1	साहूवाडी	एकूण पंकी स्त्रिया												
2	पठाराळा	एकूण पंकी स्त्रिया												
3	सुलतानपूर	एकूण पंकी स्त्रिया												
4	शिगमंड	एकूण पंकी स्त्रिया												
5	फरवार	एकूण पंकी स्त्रिया												
6	गणतनावडा	एकूण पंकी स्त्रिया												
7	गंधानगरी	एकूण पंकी स्त्रिया												
8	पुणवत	एकूण पंकी स्त्रिया												
9	सुलतानपूर	एकूण पंकी स्त्रिया												
10	आमरा	एकूण पंकी स्त्रिया												
11	राडहागलज	एकूण पंकी स्त्रिया												
12	चवगड	एकूण पंकी स्त्रिया												
एकूण जिल्हा			उ.ना.	उ.ना.	उ.ना.	उ.ना.	855	उ.ना.	उ.ना.	उ.ना.	उ.ना.	348	679	
			उ.ना.	उ.ना.	उ.ना.	उ.ना.	उ.ना.	उ.ना.	उ.ना.	उ.ना.	उ.ना.	उ.ना.	उ.ना.	

टिप - 1) उच्च माध्यमिक संस्थांमध्ये कनिष्ठ महाविद्यालयांची संख्या अंतर्भूत आहे.

2) तालुकानिहाय आकडेवारी उपलब्ध नाही.

3) महाविद्यालयाबाबतची आकडेवारी सन 1999-2000 ची देण्यात आलेली आहे.

आधार - शिक्षण संचालनालय, महाराष्ट्र राज्य, पुणे

तपन क्रमांक - 103

जैश्रणिक संस्थानीय विद्यार्थी मंडळा

सदस्य वर्ष 2002-03

जिल्हा - कोल्हापूर

क्र. क्र.	नातूकन	जाल	प्राथमिक विद्यार्थी					माध्यमिक विद्यार्थी					
			शासकीय	स्थानिक	खाजगी		एकूण	शासकीय	स्थानिक	खाजगी		एकूण	
					सत्या	अनुदानित				बिना अनुदानित	सत्या		अनुदानित
(1)	(2)	(3)	(4)	(5)	(6)	(7)	(8)	(9)	(10)	(11)	(12)	(13)	
1	भास्वाडा	एकूण पैकी मुली											
2	पन्हाळी	एकूण पैकी मुली											
3	हराधनमरा	एकूण पैकी मुली											
4	शिरोड	एकूण पैकी मुली											
5	करवीर	एकूण पैकी मुली											
6	गगनबावडा	एकूण पैकी मुली											
7	राधानमरा	एकूण पैकी मुली											
8	कामल	एकूण पैकी मुली											
9	सुप्रसन्न	एकूण पैकी मुली											
10	सावण	एकूण पैकी मुली											
11	गादविलज	एकूण पैकी मुली											
12	चदगड	एकूण पैकी मुली											
	एकूण जिल्हा	एकूण पैकी मुली	उ.ना.	उ.ना.	उ.ना.	उ.ना.	390827	उ.ना.	उ.ना.	उ.ना.	उ.ना.	उ.ना.	200479
			उ.ना.	उ.ना.	उ.ना.	उ.ना.	उ.ना.	उ.ना.	उ.ना.	उ.ना.	उ.ना.	उ.ना.	

तपता प्रमाण - 19.3 (सुडे चालू)

जिल्हा - काठ्याप्र

सदस्य वर्ष 2002-03

क्र. क्र.	तासका	नाम	उच्च माध्यमिक विद्यापी					महाविद्यालयीन विद्यापी (सर्क)					एकूण	
			शासकीय	स्थानिक	खाजगी			एकूण	शासकीय	स्थानिक	खाजगी			एकूण
					संख्या	अनुदानित	बिना अनुदानित				संख्या	अनुदानित		
(1)	(2)	(3)	(4)	(5)	(6)	(7)	(8)	(9)	(10)	(11)	(12)	(13)	(14)	
1	साह्याडो	एकूण पेकी मुली												
2	पेन्हाळा	एकूण पेकी मुली												
3	हाराभरभरा	एकूण पेकी मुली												
4	गिरीकोट	एकूण पेकी मुली												
5	करवीर	एकूण पेकी मुली												
6	गरानबावडा	एकूण पेकी मुली												
7	गंधानगरा	एकूण पेकी मुली												
8	कर्मेल	एकूण पेकी मुली												
9	मुपुसाड	एकूण पेकी मुली												
10	सातगा	एकूण पेकी मुली												
11	गडहिंगलज	एकूण पेकी मुली												
12	चवगाड	एकूण पेकी मुली												
एकूण जिल्हा	एकूण पेकी मुली		उ.ना.	उ.ना.	उ.ना.	उ.ना.	156144	उ.ना.	उ.ना.	उ.ना.	उ.ना.	उ.ना.	उ.ना.	747450
			उ.ना.	उ.ना.	उ.ना.	उ.ना.	उ.ना.	उ.ना.	उ.ना.	उ.ना.	उ.ना.	उ.ना.	उ.ना.	उ.ना.

टिप - 1) उच्च माध्यमिक स्थापने कनिष्ठ महाविद्यालयांची संख्या अंतर्भूत आहे.

2) तासुनानिहाय जाफडकारी उपस्थित नाही.

3) महाविद्यालयीन विद्यापीची आकडेवारी सन 1999-2000 ची देण्यात आलेली आहे.

आधार - शिक्षण संचालनालय, महाराष्ट्र राज्य, पुणे

अ. क्र.	सालनका	नाव	प्राथमिक विद्यार्थी					माध्यमिक विद्यार्थी					
			शासकाय	स्थानक	खाजगा		एकूण	शासकाय	स्थानक	खाजगा		एकूण	
					संख्या	जि.सू.नि.वि.				दिना. अनुदानित	संख्या		जि.सू.नि.वि.
(1)	(2)	(3)	(4)	(5)	(6)	(7)	(8)	(9)	(10)	(11)	(12)	(13)	
1	सादुचाडी	एकूण पैकी मुली											
2	पन्हाळा	एकूण पैकी मुली											
3	हातकणगेर	एकूण पैकी मुली											
4	शिरोळ	एकूण पैकी मुली											
5	करवीर	एकूण पैकी मुली											
6	गयनबावडी	एकूण पैकी मुली											
7	राधानगरी	एकूण पैकी मुली											
8	कडगाव	एकूण पैकी मुली											
9	भुदरगाव	एकूण पैकी मुली											
10	आजरा	एकूण पैकी मुली											
11	गाडाहल्लज	एकूण पैकी मुली											
12	चंदगाड	एकूण पैकी मुली											
एकूण जिल्हा		एकूण पैकी मुली	उ.ना.	उ.ना.	उ.ना.	उ.ना.	42500	उ.ना.	उ.ना.	उ.ना.	उ.ना.	उ.ना.	62089
			ठ.ना.	ठ.ना.	उ.ना.	ठ.ना.	19649	उ.ना.	ठ.ना.	ठ.ना.	उ.ना.	उ.ना.	28120

जिल्हा - कारवार

संदर्भ क्र. 2002-03

अ. क्र.	नाम	जात	दरम्यान विद्यार्थी					महाविद्यालयीन विद्यार्थी (सर्व)					एकूण
			शासकाय	स्थानिक	खाजगी		एकूण	शासकाय	स्थानिक	खाजगी		एकूण	
					अनुदानित	जिना अनुदानित				अनुदानित	जिना अनुदानित		
(1)	(2)	(3)	(14)	(15)	(16)	(17)	(18)	(19)	(20)	(21)	(22)	(23)	(24)
1	रावसाहेब	सकुण पैकी मुली											
2	पद्मराज	सकुण पैकी मुली											
3	ज्ञानकणमोल	सकुण पैकी मुली											
4	शिवाळ	सकुण पैकी मुली											
5	करवार	सकुण पैकी मुली											
6	गंगानबाबड	सकुण पैकी मुली											
7	समान्तारी	सकुण पैकी मुली											
8	समान्त	सकुण पैकी मुली											
9	भद्रगार	सकुण पैकी मुली											
10	आजरा	सकुण पैकी मुली											
11	गडाहलज	सकुण पैकी मुली											
12	बंदगड	सकुण पैकी मुली											
	एकूण	सकुण पैकी मुली	उ.ना.	उ.ना.	उ.ना.	उ.ना.	उ.ना.	उ.ना.	उ.ना.	उ.ना.	उ.ना.	उ.ना.	उ.ना.
			उ.ना.	उ.ना.	उ.ना.	उ.ना.	उ.ना.	उ.ना.	उ.ना.	उ.ना.	उ.ना.	उ.ना.	उ.ना.

आचार - शिक्षण संघालातून, मजगदू मजदू, मुली

पृष्ठ संख्या - 10.5

शैक्षणिक संस्थातील अनुसूचित जमातीच्या विद्यार्थ्यांची संख्या

जिल्हा - कोल्हापूर

संदर्भ वर्ष 2002-03

अ. क्र.	तालुका	जान	प्राथमिक विद्यार्थी					माध्यमिक विद्यार्थी					
			शासकाय	स्थानिक संस्था	खाजगी		एकूण	शासकाय	स्थानिक संस्था	खाजगी		एकूण	
					अनुदानित	विना अनुदानित				अनुदानित	विना अनुदानित		
(1)	(2)	(3)	(4)	(5)	(6)	(7)	(8)	(9)	(10)	(11)	(12)	(13)	
1	साहूवाडी	एकूण पैकी मुली											
2	पन्हाळा	एकूण पैकी मुली											
3	जानकणगाव	एकूण पैकी मुली											
4	शिरोळ	एकूण पैकी मुली											
5	कनकोर	एकूण पैकी मुली											
6	गगनबावडा	एकूण पैकी मुली											
7	शेधातगरी	एकूण पैकी मुली											
8	कागल	एकूण पैकी मुली											
9	दुर्गमड	एकूण पैकी मुली											
10	झालरा	एकूण पैकी मुली											
11	गाडमिळक	एकूण पैकी मुली											
12	चदगड	एकूण पैकी मुली											
एकूण जिल्हा			उ.ना.	उ.ना.	उ.ना.	उ.ना.	4795	उ.ना.	उ.ना.	उ.ना.	उ.ना.	उ.ना.	3708
			उ.ना.	उ.ना.	उ.ना.	उ.ना.	2064	उ.ना.	उ.ना.	उ.ना.	उ.ना.	उ.ना.	1621



तकता इकांक - 10.5 (पुढे पान)

जिल्हा - कोल्हापूर

सदस्य वर्ष 2002-03

क्र.	तालुका	वाव	उच्च प्राथमिक विद्यापी				महाविद्यालयीन विद्यापी (सर्व)				एकूण		
			आयकाव	स्थानिक	खाजगी		एकूण	आयकाव	स्थानिक	खाजगी			
					अनुदानित	विना अनुदानित				अनुदानित		विना अनुदानित	
(1)	(2)	(3)	(4)	(5)	(6)	(7)	(8)	(9)	(10)	(11)	(12)	(13)	(14)
1	गाहवाडी	एकूण पैकी मुली											
2	पन्हाळा	एकूण पैकी मुली											
3	जवळी	एकूण पैकी मुली											
4	शिरोवड	एकूण पैकी मुली											
5	काशी	एकूण पैकी मुली											
6	भानवाळडा	एकूण पैकी मुली											
7	राधानगरी	एकूण पैकी मुली											
8	कागल	एकूण पैकी मुली											
9	दुर्गाड	एकूण पैकी मुली											
10	सावरा	एकूण पैकी मुली											
11	गावपिळग	एकूण पैकी मुली											
12	चवगाड	एकूण पैकी मुली											
एकूण जिल्हा	एकूण	उ.ना.	उ.ना.	उ.ना.	उ.ना.	उ.ना.	उ.ना.	उ.ना.	उ.ना.	उ.ना.	उ.ना.	उ.ना.	उ.ना.
	पैकी मुली		उ.ना.	उ.ना.	उ.ना.	उ.ना.	उ.ना.	उ.ना.	उ.ना.	उ.ना.	उ.ना.	उ.ना.	उ.ना.

जांभार - शिक्षण संचालनालय, महाराष्ट्र राज्य, पुणे

तक्ता क्रमांक - 10.6

शारीरिक शिक्षण महाविद्यालये, क्रीडांगणे, क्रीडा संस्था आणि क्रीडा शिष्यवृत्तीधारक

जिल्हा - कोल्हापूर

संदर्भ वर्ष - 2004-05

अ. क्र.	तालुका	शारीरिक शिक्षण महाविद्यालय (संख्या)	अभिकृत क्रीडांगणे, व्यायाम शाळा (संख्या)		खेळाच्या स्टेडि-यमची संख्या	अभिकृत जलतरण तलाव (संख्या)	वर्षात घेतलेली क्रीडा प्रशिक्षण शिबिरे (संख्या)	राज्यपातळीवर निवड झालेल्या खेळाडूंची संख्या		क्रीडा शिष्यवृत्ती धारकांची संख्या	
			क्रीडांगणे	व्यायाम शाळा				एकूण	पैकी मुली	एकूण	पैकी मुली
(1)	(2)	(3)	(4)	(5)	(6)	(7)	(8)	(9)	(10)	(11)	(12)
1	शाहूवाडी	0	17	37	0	0	1	0	0	0	0
2	पन्हाळा	0	42	48	0	1	1	65	23	41	16
3	हातकणगले	1	68	73	3	2	1	134	56	80	38
4	शिरोळ	1	47	76	2	1	1	87	38	48	21
5	करवीर	1	123	168	6	8	1	197	83	131	52
6	गगनबाखडा	0	4	14	0	0	1	0	0	0	0
7	साधानगरी	0	46	62	0	0	1	41	19	20	8
8	कापल	0	33	54	0	0	1	59	24	26	9
9	सुंदरगड	0	19	35	0	0	1	27	9	0	0
10	आजरा	0	7	17	0	0	1	55	21	13	3
11	गाडकिल्लज	0	28	29	0	0	1	79	37	29	10
12	चंभगाड	0	8	27	0	0	1	0	0	0	0
जिल्हा एकूण		3	442	640	11	12	12	744	315	388	157

आधार - जिल्हा क्रीडा अभिकारी, कोल्हापूर

तक्ता क्रमांक - 10.7

इयत्तानिहाय विद्यार्थ्यांची संख्या

जिल्हा - कोल्हापूर

संदर्भ वर्ष - 2002-03

अ. क्र.	तासूचा	इयत्ता (आकडे हजारमध्ये) --						
		1 वा	2 वा	3 वा	4 था	5 वा	6 वा	7 वा
	(2)	(3)	(4)	(5)	(6)	(7)	(8)	(9)
1	गाहूवाडी							
2	पन्हाळा							
3	हतकणमाले							
4	शिरोळ							
5	करवीर							
6	गानबावडा							
7	राधातगरी							
8	कागल							
9	भुदरगड							
10	आजरा							
11	गडहिंगलज							
12	चंदगड							
एकूण जिल्हा		72.48	69.98	70.65	70.18	71.27	69.88	70.35

तक्ता क्रमांक - 10.7 (पुढे चालू)

जिल्हा - कोल्हा

अ. क्र.	तालुका	इयत्ता					एकूण
		8 वा	9 वा	10 वा	11 वा	12 वा	
	(१०)	(११)	(१२)	(१३)	(१४)	(१५)	
1	शाहूवाडी						
2	पन्हाळा						
3	हातवणमाले						
4	शिरोळ						
5	करवीर						
6	गंगनवायडी						
7	राधानगरी						
8	कागल						
9	भूदरगड						
10	आजरा						
11	गडहिंगलज						
12	चंदगड						
एकूण जिल्हा		68.71	64.58	51.85	36.43	31.12	747.48

आधार - शिक्षण संचालनालय, महाराष्ट्र राज्य, पुणे

तक्ता क्रमांक - 11.1

सार्वजनिक व शासन सहाय्यीत वैद्यकीय सुविधांची माहिती

जिल्हा - कोल्हापूर

संदर्भ वर्ष: 2004-05

अ. क्र.	तालुका	संख्या						
		क्राणालय	दवाखाने	पर्याप्तगृह	पार्थिवक आरोग्य केंद्र	रूपकेंद्रे	डॉक्टर व वंद्य	परिचारिका
(1)	(2)	(3)	(4)	(5)	(6)	(7)	(8)	(9)
1	शाहवाडी	1	5	0	8	38	24	67
2	पन्हाळा	2	3	0	6	39	23	80
3	हातकणगल	3	4	2	9	46	64	163
4	शिरोळ	2	3	0	7	33	25	64
5	करवीर	7	28	2	9	49	173	417
6	गगनवावडा	1	0	0	2	8	8	17
7	साधानगरी	2	3	0	6	38	23	67
8	कागल	1	4	0	5	34	17	57
9	भुदरगाड	1	2	0	5	30	15	53
10	आजरा	1	2	0	4	27	14	44
11	गडाहंगलज	2	2	0	5	35	20	72
12	चंदगाड	1	0	0	6	33	15	54
एकूण जिल्हा		24	56	4	72	410	421	1155

संज्ञा क्रमांक - 11.1

सांख्यिक व सामान्य सहाय्यीय वैद्यकीय सुविधाची माहिती

जिल्हा - कोल्हापूर

संदर्भ वर्ष: 2004-05

अ. क्र.	तालुका	खाटांची संख्या			उपचार केलले आंतररूपण			उपचार केलले तादयकरण (00)		
		एकूण	एकूण पक्षा स्त्रियां सगळी	एकूण पक्षा मुलां सगळी	पुरुष	स्त्रिया	मुले	पुरुष	स्त्रिया	मुले
(1)	(2)	(10)	(11)	(12)	(13)	(14)	(15)	(16)	(17)	(18)
1	साहूवाडी	78	10	10	1061	2368	159	269	352	183
2	पन्हाळा	120	20	20	1127	2467	505	372	440	189
3	सातकणगले	323	135	50	8074	12249	3419	1015	1099	750
4	शिरोळ	116	20	20	1062	1361	535	436	465	75
5	जवरी	1045	509	293	18017	26504	9167	2235	2372	1499
6	गगनवावडा	42	15	19	796	315	170	84	114	100
7	सभानगरी	120	30	30	887	1086	751	365	373	296
8	कागल	65	10	10	599	1446	483	243	238	165
9	धुवरगाड	61	15	15	1118	3192	1116	213	410	167
10	आजरा	57	10	10	732	2374	478	184	246	136
11	गर्दाहगलज	174	55	45	560	2205	555	308	376	187
12	चंदगाड	74	15	15	378	2084	224	257	283	130
एकूण जिल्हा		2275	844	537	34411	57651	17562	5981	6768	3877

आधार - 1) जिल्हा शल्य चिकित्सक, सामान्य रुग्णालय, कोल्हापूर

2) जिल्हा आरोग्य अधिकारी, जिल्हा परिषद, कोल्हापूर

3) आरोग्य अधिकारी, महानगरपालिका/नगर परिषद/कटक मंडळ

तक्ता क्रमांक -11.2(पुनर्मुद्रित)

जिल्हा - कोल्हापूर

मांदणी केलेल्या जन्ममृत्यूची संख्या - वर्ष -2002 ( अंतिम )

क्र.	विवरण	एकूण ग्रामीण नागरी	मांदलेल्या जन्मांची संख्या			मांदलेल्या मृत्यूची संख्या			मांदलेल्या संख्या		
			एकूण	ग्रामीण	नागरी	एकूण	ग्रामीण	नागरी	एकूण	ग्रामीण	नागरी
1	2	3	4	5	6	7	8	9	10	11	12
1	शाहवाडी	एकूण	1381	1118	2499	598	404	1002	13	7	20
		ग्रामीण	1067	813	1880	575	393	968	11	7	18
		नागरी	314	305	619	23	11	34	2	0	2
2	पन्हाळा	एकूण	1666	1232	2816	712	566	1277	11	3	14
		ग्रामीण	1567	1207	2774	698	553	1251	11	3	14
		नागरी	99	25	44	14	12	26	0	0	0
3	सातकणंगले	एकूण	6836	5838	12674	2471	1608	4079	99	89	168
		ग्रामीण	1654	1490	3144	1207	803	2010	12	6	18
		नागरी	5182	4348	9530	1264	805	2069	87	83	150
4	शिरोड	एकूण	2643	2441	5284	1158	821	1979	8	13	21
		ग्रामीण	1099	946	2045	940	684	1624	6	11	17
		नागरी	1744	1495	3239	218	137	355	2	2	4
5	करवीर	एकूण	11995	8819	20814	5214	3413	8627	463	309	772
		ग्रामीण	1502	1032	2534	1010	744	1754	7	4	11
		नागरी	10493	7787	18280	4204	2669	6873	456	305	761
6	गगनबवाळा	एकूण	194	181	375	75	79	154	1	1	2
		ग्रामीण	194	181	375	75	79	154	1	1	2
		नागरी	0	0	0	0	0	0	0	0	0
7	साधानगरी	एकूण	729	599	1328	323	209	532	1	7	8
		ग्रामीण	729	599	1328	323	209	532	1	7	8
		नागरी	0	0	0	0	0	0	0	0	0
8	कांगल	एकूण	1643	1319	2962	656	506	1162	2	4	6
		ग्रामीण	874	682	1536	546	413	959	2	3	5
		नागरी	769	637	1426	110	93	203	0	1	1
9	बुद्रगाड	एकूण	1184	1184	2368	501	361	862	7	2	9
		ग्रामीण	1184	1184	2368	501	361	862	7	2	9
		नागरी	0	0	0	0	0	0	0	0	0
10	आमरा	एकूण	925	798	1623	433	355	788	4	5	9
		ग्रामीण	546	567	1113	380	312	692	2	4	6
		नागरी	279	231	510	53	43	96	2	1	3
11	गडहिंगलज	एकूण	2166	1942	4108	752	513	1265	10	8	18
		ग्रामीण	876	847	1723	592	411	1003	9	5	14
		नागरी	1290	1095	2385	160	102	262	1	3	4
12	चंदगाड	एकूण	1304	1161	2465	460	359	819	5	4	9
		ग्रामीण	1304	1161	2465	460	359	819	5	4	9
		नागरी	0	0	0	0	0	0	0	0	0
एकूण जिल्हा	एकूण	एकूण	32686	26632	59318	13353	9193	22546	624	432	1056
		ग्रामीण	12596	10689	23285	7307	5321	12628	74	57	131
		नागरी	20090	15943	36033	6046	3872	9918	550	375	925

आधार - आरोग्य सेवा संचालनालय, महाराष्ट्र राज्य पुणे

तक्ता क्रमांक - 11.3 ( पुनर्मुद्रित )

विविध कारणांनुसार मृत्यूची संख्या

जिल्हा - कोल्हापूर

वर्ष - 2002 (आतम )

अ. क्र.	मृत्यूचं कारण	मृत्यूची संख्या
(1)	(2)	(3)
<b>अ</b>	<b>साथीचे विकार</b>	
1	हिदताप	1
2	विषमज्वर	24
3	क्षयरोग	607
4	न्युमोनिया/ श्वसन क्रियेसंबधी	953
5	अमांश, अतिशार, गॅस्ट्रो	20
<b>ब</b>	<b>बिगर साथीचे विकार</b>	
1	एडस	
2	हृदय विकार	2188
3	कर्करोग	617
4	बाळतपणात मातया मृत्यू	उ.ना.
5	पदमाघात	उ.ना.
6	मूत्रपिंड विषयक	उ.ना.
<b>क</b>	<b>अपघात</b>	
1	आत्महत्या	163
2	रहस्यी वाहतूक	81
3	विद्युत धक्का	उ.ना.
4	भाजणे/ जळणे	उ.ना.
5	इतर अपघात	487
<b>ड</b>	<b>इतर कारणे</b>	17405
	<b>एकूण मृत्यू</b>	<b>22546</b>

आधार - आरोग्य सेवा संचालनालय, महाराष्ट्र राज्य, पुणे



तक्ता क्रमांक - 11.4

माता व बाल संगोपन कार्यक्रमांतर्गत लक्ष्य टोचणी

जिल्हा - कोल्हापूर

संदर्भ वर्ष : 2004-05

शे.क्र.	जिल्हा	प्रकार/एकूण	विद्युत्त लक्ष	पॉलिंग	दीर्घाची	गोडर	जिल्हा (डा.टा.)	शुद्धीत लक्ष		
								10 वर्ष	16 वर्ष	संगत स्थिती
(1)	(2)	(3)	(4)	(5)	(6)	(7)	(8)	(9)	(10)	(11)
1	सांगली	सामाजिक	3322	3322	3664	3563	3994	4205	4459	4084
		एकूण	4278	4278	4669	4742	4583	5024	5476	4895
2	पन्हाळा	सामाजिक	4738	4738	3754	4454	5358	5182	3897	4727
		एकूण	5762	5762	4832	3625	5909	3996	5621	5387
3	सातकुणगाव	सामाजिक	8516	8516	7762	7576	8297	7645	7994	9148
		एकूण	10245	10245	9528	9433	10294	8557	10213	17494
4	शिरोळ	सामाजिक	5664	5664	4666	5536	6473	6284	5727	5848
		एकूण	7303	7303	6406	7267	6875	7073	6786	6339
5	करवीर	सामाजिक	8251	8251	7044	8201	9213	8122	6744	8932
		एकूण	19952	19952	22577	19396	23545	21962	22792	23651
6	सांगली	सामाजिक	1051	1051	4042	1050	1166	1471	1489	777
		एकूण	1051	1051	4042	1050	1166	1471	1489	777
7	साधनगरी	सामाजिक	3713	3713	3878	3742	4505	4236	4102	4201
		एकूण	3713	3713	3878	3742	4505	4236	4102	4201
8	सांगली	सामाजिक	4360	4360	4420	4291	4968	5365	4108	4702
		एकूण	5904	5904	6024	5998	6469	6262	6093	5291
9	मुदगाड	सामाजिक	3111	3111	3139	2885	3537	4117	4192	3173
		एकूण	3111	3111	3139	2885	3537	4117	4192	3173
10	सांगली	सामाजिक	2300	2300	2367	2273	2935	4316	3199	2608
		एकूण	2300	2300	2367	2273	2935	4316	3199	2608
11	सांगली	सामाजिक	3670	3670	3709	4573	2156	4211	3929	4045
		एकूण	4400	4400	4454	4971	3154	5151	4891	4768
12	चवगाव	सामाजिक	3573	3573	3620	3544	2863	3141	3887	3712
		एकूण	3573	3573	3620	3544	2863	3141	3887	3712
जिल्हा एकूण		सामाजिक	52269	52269	52065	51488	55485	58205	53727	55957
		एकूण	71592	71592	75536	70926	75935	77306	78741	82296

आधार - 1) जिल्हा शल्य चिकित्सक, सामान्य रुग्णालय, कोल्हापूर

2) जिल्हा आरोग्य अधिकारी, जिल्हा परिषद, कोल्हापूर

3) आरोग्य अधिकारी, को.न.व.पा., कोल्हापूर

तथ्य क्रमांक - 11.5

कुटुंब कल्याण कार्यक्रमात

जिल्हा - कोल्हापूर

सदर वर्ष : 2004-05

अ. क्र.	तालुका	एकूण/ग्रामीण	कुटुंब कल्याण केंद्रांची संख्या	जनसंख्या जोडण्याची संख्या	31 मार्च अखेर सरोक्षित जाड्यांचा सख्या			
					पुरुष नसवदी	स्त्रियांची नसवदी	एकूणवती	इतर पध्दतीने
(1)	(2)	(3)	(4)	(5)	(6)	(7)	(8)	(9)
1	सांगली	एकूण	9	31643	47	9773	1200	1717
		ग्रामीण	8	30694	47	9151	1159	1688
2	पन्हाळा	एकूण	7	43660	79	31796	1490	2015
		ग्रामीण	6	43096	78	31433	1457	1943
3	हातकणंगले	एकूण	11	124883	239	79701	4917	8697
		ग्रामीण	9	72719	231	48964	2737	3848
4	शिर्गळ	एकूण	9	54184	123	36217	2035	3760
		ग्रामीण	7	50266	114	33850	1813	2978
5	करवार	एकूण	18	133490	215	67768	7305	12761
		ग्रामीण	8	70875	170	29412	2450	4164
6	मनसाखंड	एकूण	2	5546	9	3703	208	401
		ग्रामीण	2	5546	9	3703	208	401
7	गधानगरी	एकूण	6	34301	115	24504	1389	2177
		ग्रामीण	6	34301	115	24504	1389	2177
8	फागल	एकूण	7	44872	41	32144	1410	2130
		ग्रामीण	5	38139	40	27870	1227	1877
9	भुवनाड	एकूण	5	25464	136	17551	888	1431
		ग्रामीण	5	25464	136	17551	888	1431
10	आनरा	एकूण	4	21240	121	14459	921	1135
		ग्रामीण	4	21240	121	14459	921	1135
11	गडहिंगलज	एकूण	7	38803	301	26580	1504	2199
		ग्रामीण	6	33910	290	23388	1218	1843
12	चदगड	एकूण	6	31449	309	21122	1308	1831
		ग्रामीण	6	31449	309	21122	1308	1831
पध्दत निरक्षर	एकूण	91	589335	1735	365318	24575	40254	
	ग्रामीण	72	457699	1660	285407	16775	25316	

आधार :- 1) जिल्हा आरोग्य अधिकारी, जिल्हा परिषद, कोल्हापूर 2) आरोग्य अधिकारी, को.म.न.पा.

सूचना क्रमांक - 12.1

विविध विकास शीर्षांशाली झालेला योजनातयंत खर्च

जिल्हा - काठलापूर

संदर्भ वर्ष : 2004-05

(रुपये लाखात)

क्र. क्र.	विविध विकास शीर्षांश उपशीर्ष	जिल्हा पातळीवरील पॉन्डराज झालेला खर्च						
		विगर - आदिवासी योजना	आदिवासी उपयोजना	आदिवासी उपयोजना शेतावाहेरील	विशेष घटक योजना	स्टेपपूल	अनूशेष	एकूण
1	2	3	4	5	6	7	8	9
1	कृषि व सलगन सेवा							
	1.1 पशु सवर्धन	22.87	0.00	0.00	84.28	0.00	0.00	107.15
	1.2 फलोत्पादन	4.24	0.00	0.00	0.00	0.00	0.00	4.24
	1.3 वृक्षसंधारण	16.41	0.00	0.00	0.00	0.00	0.00	16.41
	1.4 पशुसंवर्धन	5.42	0.00	0.00	28.84	0.00	0.00	34.26
	1.5 दूग्धव्यवसाय विकास	0.00	0.00	0.00	0.00	0.00	0.00	0.00
	1.6 मत्स्यव्यवसाय	4.95	0.00	0.00	2.06	0.00	0.00	7.01
	1.7 वने	42.37	0.00	0.00	0.00	0.00	0.00	42.37
	1.8 पशु, कोळरे व अडारी	0.00	0.00	0.00	0.00	0.00	0.00	0.00
	1.9 सुदकार	2.00	0.00	0.00	23.25	0.00	0.00	25.25
	एकूण ( एक )	98.26	0.00	0.00	138.43	0.00	0.00	236.69
2	ग्रामीण विकास							
	2.1 एकात्मिक आनीक विकास कार्यक्रम	37.05	0.00	0.00	224.19	0.00	0.00	261.24
	2.2 स्ववर्धण एका क्षेत्र कार्यक्रम	0.00	0.00	0.00	0.00	0.00	0.00	0.00
	2.3 जवाहर राजगार योजना	291.64	0.00	0.00	0.00	0.00	0.00	291.64
	2.4 राजगार हमी योजना	30.00	0.00	0.00	0.00	0.00	0.00	30.00
	2.5 जमीन सुधारणा	0.00	0.00	0.00	0.00	0.00	0.00	0.00
	2.6 सामूहिक विकास	0.00	0.00	0.00	0.00	0.00	0.00	0.00
	2.7 ग्रामीण स्वच्छता कार्यक्रम	33.79	0.00	0.00	0.00	0.00	0.00	33.79
	एकूण ( दोन )	392.48	0.00	0.00	224.19	0.00	0.00	616.67
3	पाटबंधारे व पूरनियंत्रण							
	3.1 जवू पाटबंधारे	469.36	0.00	0.00	0.00	0.00	0.00	469.36
	3.2 मानसून क्षेत्र विकास कार्यक्रम	0.00	0.00	0.00	0.00	0.00	0.00	0.00
	3.3 आयुक्त विकास	0.00	0.00	0.00	0.00	0.00	0.00	0.00
	3.4 मध्यम प्रकल्प	0.00	0.00	0.00	0.00	0.00	0.00	0.00
	3.5 पूरनियंत्रण कामे	0.00	0.00	0.00	0.00	0.00	0.00	0.00
	एकूण ( तीन )	469.36	0.00	0.00	0.00	0.00	0.00	469.36
4	जिल्हा विकास	132.10	0.00	0.00	27.50	0.00	0.00	159.60
	एकूण ( चार )	132.10	0.00	0.00	27.50	0.00	0.00	159.60

खिला क्रमांक - 12।

विशेष विकास शीघ्रवाली झालेल्या योजनातर्गत खर्च

जिल्हा - कालहापूर

संदर्भ वर्ष : 2004-05

(रुपये लाखात)

क्र.	विकास शाखेचे उपशाखेचे	जिल्हा फायदाविशील योजनांचे जाणवलेले खर्च						
		विगर - आदिवासी योजना	आदिवासी उपयोजना	आदिवासी उपयोजना क्षेत्रानुसार	विशेष घटक योजना	स्ट्रेटपूल	अनुबंध	एकूण
(1)	(2)	(3)	(4)	(5)	(6)	(7)	(8)	
5	उद्योग व खाणकाम							
	5.1 माठ व मध्यम उद्योग	0.00	0.00	0.00	0.00	0.00	0.00	
	5.2 घासीण व लघु उद्योग	25.47	0.00	0.00	1.90	0.00	27.37	
	एकूण (सात)	25.47	0.00	0.00	1.90	0.00	27.37	
6	वाहतूक व इन्फ्रास्ट्रक्चर							
	6.1 माठ व लहान बंदर	0.00	0.00	0.00	0.00	0.00	0.00	
	6.2 अंतर्देशीय जलवाहतूक	0.00	0.00	0.00	0.00	0.00	0.00	
	6.3 रस्ते विकास	262.34	0.00	0.00	25.45	0.00	296.29	
	एकूण (सहा)	262.34	0.00	0.00	25.45	0.00	296.29	
7	सामान्य आर्थिक सेवा							
	7.1 पर्यटन	9.81	0.00	0.00	0.00	0.00	9.81	
	7.2 स्थानिक विकास कार्यक्रम	0.00	0.00	0.00	0.00	0.00	0.00	
	एकूण (सात)	9.81	0.00	0.00	0.00	0.00	9.81	
8	सामाजिक आणि सामूहिक सेवा							
	8.1 सामान्य शिक्षण	27.22	0.00	0.00	13.56	0.00	40.78	
	8.2 लिटा व युवक कल्याण	4.00	0.00	0.00	12.00	0.00	16.00	
	8.3 कला व संस्कृती	9.04	0.00	0.00	0.00	0.00	9.04	
	8.4 तांत्रिक शिक्षण	0.38	0.00	0.00	0.00	0.00	0.38	
	8.5 वैयक्तिक शिक्षण व औद्योगिक द्रव्ये	0.00	0.00	0.00	0.00	0.00	0.00	
	8.6 शारदाय सेवा	95.95	0.00	0.00	0.00	0.00	97.35	
	8.7 घासीण पाणी पर्यटन व स्वच्छता	147.26	0.00	0.00	49.50	0.00	196.76	
	8.8 गृहनिर्माण	0.00	0.00	0.00	0.00	0.00	0.00	
	8.9 नगर विकास	30.12	0.00	0.00	165.00	0.00	195.12	
	8.10 महिला व प्रसिद्धी	0.00	0.00	0.00	1.28	0.00	1.28	
	8.11 मागासवर्गीयांचे कल्याण	6.00	0.00	0.11	299.29	0.00	305.40	
	8.12 कामगार व कामगार कल्याण	4.29	0.00	0.00	0.00	55.00	59.29	
	8.13 समाज कल्याण	14.52	0.00	0.00	5.32	0.00	19.85	
	8.14 स्थानिक विकास कार्यक्रम	0.00	0.00	0.00	0.00	0.00	0.00	
	8.15 पोषण	0.00	0.00	0.00	0.00	0.00	0.00	
	एकूण (आठ)	338.78	0.00	0.11	345.96	0.00	56.40	941.25
	एकूण (एक ते आठ)	1728.60	0.00	0.11	963.43	0.00	64.90	2757.04

भाषा - जिल्हा निगमन अधिकारी, कोल्हापूर

तफता क्रमांक - 12.2

रोजगार हमी योजना

संदर्भ वर्ष : 2004-05

जिल्हा - कोल्हापूर

अ. क्र.	बाब	कामाचा प्रकार					
		सिचन	भावजनक काम (रस्ते)	कृषि	वनीकरण	इतर	एकूण
(1)	(2)	(3)	(4)	(5)	(6)	(7)	(8)
1	निर्गोजित कामांची संख्या	1824	243	5	185	0	2257
2	संपूर केलेल्या कामांची संख्या	69	111	0	0	0	180
3	सुरू केलेल्या कामांची संख्या	0	0	0	12	0	12
4	पूर्ण केलेल्या कामांचा संख्या	0	0	0	12	0	12
5	मध्येच बंद केलेल्या कामांची संख्या	0	0	0	0	0	0
6	कामांसाठी केलेली तरतूद	0.00	0	0.00	3.51	0	3.51
7	कामांवर झालेला एकूण खर्च (रु.लाखात)	0.00	0	0.00	3.51	0	3.51
8	रोजगार निर्मिती (मनुष्य दिवसां लाखात)	0	0	0.00	0.072	0	0.072

आधार - जिल्हाधिकारी कार्यालय, रोजगार हमी योजना, कोल्हापूर

तक्ता क्रमांक - 12.3

रोजगार हमी योजनेखाली घेतलेली कामे, त्यावरील रोजगार व खर्च

जिल्हा - कोल्हापूर

संदर्भ: 2004-05

अ. क्र.	माहिती	खर्च (रुपये लाखात)		मनुष्य दिवस (लाखात)	रोजगार हमी योजनेखालील कामांची संख्या
		प्रत्यक्ष (महिन्यातील)	संचित आर्थिक वर्षाच्या आरंभापासून)		
(1)	(2)	(3)	(4)	(5)	(6)
1	एप्रिल 2004	0.00	0.00	0.000	
2	मे 2004	0.17	0.17	0.004	
3	जून 2004	0.52	0.69	0.010	
4	जुलै 2004	0.00	0.69	0.00	
5	ऑगस्ट 2004	0.33	1.02	0.007	
6	सप्टेंबर 2004	0.00	1.02	0.00	
7	ऑक्टोबर 2004	0.00	1.02	0.00	12 पंचवार्षिक कामे
8	नोव्हेंबर 2004	1.06	2.08	0.022	
9	डिसेंबर 2004	0.48	2.56	0.010	
10	जानेवारी 2005	0.00	2.56	0.000	
11	फेब्रुवारी 2005	0.35	2.91	0.007	
12	मार्च 2005	0.60	3.51	0.012	

आधार - जिल्हाधिकारी कार्यालय, (रो.ह.पो.शाखा), कोल्हापूर.

संख्या क्रमांक - 12.4

पिण्याच्या पाण्याच्या साठा व टंचाई संबंधी केल्या उपाययोजना

तालुका - कान्हापूर

संस्था : 2004-05

अ. क्र.	बांधणी	तास्युका							
		गा. संख्या	कु. संख्या	कु. माली	मि. लि.	ब. र. मी.	बा. र. मी. मी.	बा. र. मी. मी.	बा. र. मी. मी.
1	2	3	4	5	6	7	8	9	
1	ग्रस्ता असलेल्या गावाचा एकूणसंख्या	133	130	58	54	125	39	114	86
2	गावातील वाड्या वस्त्यांची संख्या	303	80	70	46	61	94	130	135
3	बांधणी मालिने पुरेसे पाणी उपलब्ध असलेल्या								
3.1	गावांची संख्या	121	120	38	51	112	36	104	65
3.2	गावातील वाड्या / वस्त्यांची संख्या	250	78	60	45	61	94	120	135
4	पिण्याच्या पाण्याची टंचाई असलेली गावे व वाड्या/वस्त्या								
	सदर बांधणी								
	अ) एकूण टंचाईग्रस्त गावे (संख्या)	9	23	29	8	3	2	15	5
	ब) एकूण वाड्या/वस्त्या (संख्या)	54	12	48	20	39	18	26	43
	बृहत आराखाडयानुसार								
	अ) एकूण टंचाईग्रस्त गावे (संख्या)	47	23	3	2	39	13	49	30
	ब) एकूण टंचाईग्रस्त वाड्या/वस्त्या (संख्या)	140	13	8	12	24	35	52	19
5	बांधणी उपाययोजना								
	अ) टंचाई पुरवठा होणा-या								
	गावांची संख्या	0	0	0	0	0	0	2	2
	गावातील वाड्या/वस्त्यांची संख्या	1	0	0	0	0	0	6	1
	टंचाई संख्या	1	0	0	0	0	0	3	1
	ब) बेलगाडीने पुरवठा होणा-या								
	गावांची संख्या	0	0	0	0	0	0	0	0
	गावातील वाड्या/वस्त्यांची संख्या	0	0	0	0	0	0	0	0
	बेलगाडीची संख्या	0	0	0	0	0	0	0	0
	ग) उत्तर साधनांनी पुरवठा होणा-या								
	गावांची संख्या	12	10	0	3	13	3	10	21
	गावातील वाड्या/वस्त्यांची संख्या	43	2	10	0	0	0	10	0
	साधन संख्या	3	0	0	0	0	0	0	5

तक्ता क्रमांक - 12.4

पिण्याच्या पाण्याच्या सोयी व टंचाई संबंधी केल्या उपाययोजना

जिल्हा - कोल्हापूर

संदर्भ : 2004-05

क्र. क्र.	वावा	तालुका				जिल्हा एकूण
		मुंदागड	आंधरा	गडचिरोली	बरेगाड	
(1)	(2)	(11)	(12)	(13)	(14)	(15)
1	जस्ता असलेल्या गावाचा एकूणसंख्या	114	96	91	156	1196
2	गावातील वाड्या/वस्त्यांची संख्या	98	34	37	52	1140
3	बारा महिने पुरेसे पाणी उपलब्ध असलेल्या					
3.1	गावांची संख्या	96	76	77	94	1010
3.2	गावातील वाड्या/वस्त्यांची संख्या	93	29	37	35	1048
4	पिण्याच्या पाण्याची टंचाई यमलेली गावे व वाड्या/वस्त्या					
	सदम वर्षातील					
	अ) एकूण टंचाईग्रस्त गावे (संख्या)	14	36	21	27	192
	ब) एकूण वाड्या/वस्त्या (संख्या)	37	18	3	19	337
	बृहत आराखाडयानुसार					0
	अ) एकूण टंचाईग्रस्त गावे (संख्या)	27	45	34	84	398
	ब) एकूण टंचाईग्रस्त वाड्या/वस्त्या (संख्या)	27	11	19	29	389
5	अभिलेखी उपाययोजना					0
	अ) टंकरने पुरवठा होणा-या					
	गावांची संख्या	2	2	0	0	8
	गावातील वाड्या/वस्त्यांची संख्या	3	0	0	0	11
	टंकरचा संख्या	2	2	0	0	9
	ब) बेलगाडीने पुरवठा होणा-या					
	गावांची संख्या	0	0	0	0	0
	गावातील वाड्या/वस्त्यांची संख्या	0	0	0	0	0
	बेलगाडीची संख्या	0	0	0	0	0
	क) इतर साधनांनी पुरवठा होणा-या					
	गावांची संख्या	18	20	14	22	146
	गावातील वाड्या/वस्त्यांची संख्या	5	5	0	17	92
	साधन संख्या	0	2	3	1	14

आधार - कायकारी अभियंता, ग्रामीण पाणीपुरवठा, जिल्हा वारधद, कोल्हापूर.



तक्ता क्रमांक 12.5

रासायनिक खतांचे वाटप

जिल्हा - कोल्हापूर

संदर्भ : 2004-05

अ.क्र.	तालुका	रासायनिक खतांचे वाटप (मेट्र)		
		निष्प्रति संस्थांकडून	छाजगी संस्थांकडून	एकूण
(1)	(2)	(3)	(4)	(5)
1	शाहूवाडी			
2	पन्हाळा			
3	हातकण्णगले			
4	शिराळ			
5	करवीर			
6	गगनबावडा			
7	राधानगरी			
8	कागल			
9	भुदराड			
10	आजरा			
11	गडहिंगलज			
12	चंदगाड			
जिल्हा एकूण		0	186061	186061

सरासरी नोंदणी आणि उपाययोजना

आधार - कृषि विकास अधिकारी, जिल्हा परिषद, कोल्हापूर.

तकनीक क्रमांक - 12.6

जिल्हा - कोल्हापूर

साखर कारखाने

संदर्भ वर्ष : 2004-05

अ. क्र.	तालुका	साखर कारखान्याचे नाव	सहकारी खाजगी	कामगार संख्या		गळीत अमला मे.टन	प्रत्यक्ष गाळप मे.टन	साखरेचे उत्पादन मे.टन	इतर उत्पादने			
				नियमित	हंगामी				प्रीमिअल मे. टन	पेपर मे. टन	सजाई हजार लि.	लीन मे. बॅट
(1)	(2)	(3)	(4)	(5)	(6)	(7)	(8)	(9)	(10)	(11)	(12)	(13)
1	साहूवाडी	उपनिविदाचे साखर कारखाने सह. साखर कारखाना, सोनपेठे/साहूवाडी	सहकारी	250	605	2500	50704	5135	0	0	0	0
2	पन्नाळा	1) सांगणा सह. साखर कारखाना लि., चारणानगर 2) वड साखर कारखाना लि., आस्तनपेठे	सहकारी सहकारी	757 463	478 632	7000 2500	1107155 990331	137270 9182	5070 0	0 0	5825 0	0 0
3	हातकण	1) पंचगंगा सह. साखर कारखाना लि., दुर्गावाडी 2) जवाहर सह. साखर कारखाना लि., दुर्गावाडी 3) शरद शंत. सह. कारखाना लि., मंथे	सहकारी सहकारी सहकारी	1114 343 162	873 1168 176	5000 6500 2500	38647 328810 230443	3773 103158 27350	0 0 0	0 0 0	0 0 0	0 26.9 0
4	शिर्गळ	1) दत्त शे. सह. साखर कारखाना लि., शिर्गळे 2) गुरुदत्त साखर कारखाना, दादरगाडी	सहकारी खाजगी	827 3.ना.	739 3.ना.	7000 2500	835123 217304	104100 25691	2820 0	0 0	8390 0	6.49 0
5	करवीर	1) सांगवती सह. साखर कारखाना लि., कुर्ती 2) कुर्ती कासारी सह. साखर कारखाना लि., कुर्ती 3) कुर्ती सांगवती सह. साखर कारखाना लि., कुर्ती	सहकारी सहकारी सहकारी	551 452 265	581 661 278	4000 3000 2200	279539 432459 216580	33752 53747 24571	0 0 0	0 0 0	3040 4277 0	0 0 0
6	गगनवडी	1) जी.वाय.पाटील सह. साखर कारखाना बसराफ	सहकारी	153	331	2500	48118	5027	0	0	0	0
7	कागल	1) दुर्गासाहेब साखर कारखाना लि., विटो 2) साहू साखर कारखाना लि., कागल 3) सांगल साखर कारखाना लि., कागल	सहकारी सहकारी सहकारी	653 476 175	390 446 656	3500 3500 2500	410424 572529 325414	46919 73306 40010	0 0 0	0 0 0	0 6271 0	0 0 0
8	मूवळ	शंभू महिला सह साखर कारखाना	सहकारी	168	495	2500	0	0	0	0	0	0
9	आतरी	आतरी शंत. सह. साखर कारखाना लि., गवसे	सहकारी	376	200	2500	251100	28613	0	0	0	0
10	गवळी	गवळी साखर कारखाना लि., गवळी	सहकारी	454	453	2000	213590	24970	0	0	3719	0
11	घड	1) दौगल सह. साखर कारखाना लि., घड	सहकारी	720	718	3500	216798	23729	0	0	2426	0
एकूण				8359	9670	67200	6373570	772301	8490	0	31948	33.4

आधार - साखर आधुनिकीकरण, पण

तक्ता क्रमांक - 12.7

बाँस कलमी कार्यक्रमाची भौतिक प्रगती

जिल्हा- कोल्हापूर

संदर्भ: 2004-05

अ.क्र.	बाब	परिमाण	उत्पष्ट	माध्य
(1)	(2)	(3)	(4)	(5)
1	अ) स्वर्णजयंती ग्राम स्वरोजगार योजना	लामधारकांची संख्या	1250	3593
	ब) जवाहर ग्राम समृद्धी योजना	लाख मनुष्य दिवस	3.26	10.06
	क) लघुउद्योग स्थापन करणे	उद्योग संख्या	3991	7036
2	अ) अतिरिक्त जमिनीचे वाटप	हेक्टर	निरंक	निरंक
	ब) लामधारक	संख्या-अनु.जाती	निरंक	निरंक
		अनु.जमाती	निरंक	निरंक
		इतर	निरंक	निरंक
3	संन्यासिगाणचे पुनर्वसन	खेडी संख्या	निरंक	निरंक
4	शिपायामाठी प्लॅन्ड पार्क	खेडी संख्या	80	58
5	अ) प्राथमिक शासकीय केंद्र	केंद्र संख्या	उ.ना.	उ.ना.
	ब) उपकेंद्र	उपकेंद्र संख्या	उ.ना.	उ.ना.
6	अ) कुटुंब नियोजन सशक्तीकरण	संख्या	29520	38617
	ब) जनसंख्या सशक्तीकरण	संख्या	0	29700
7	अ) एकात्मिक बालविकास सेवा गट	संख्या	निरंक	निरंक
	ब) अंगणवाडी	संख्या	निरंक	निरंक
8	अ) अनु.जातीच्या कुटुंबांना सहाय्य	संख्या	7065	5793
	ब) अनु.जमातीच्या कुटुंबांना सहाय्य	संख्या	निरंक	निरंक
9	अ) घरासाठी जागा ( हादरा आवास योजना)	संख्या	निरंक	निरंक
	ब) घरबांधणीसाठी अर्थसहाय्य ( हादरा आवास योजना)	संख्या	5148	3938
	क) आर्थिकदृष्ट्या दुर्बल घटकासाठी घर	संख्या	निरंक	निरंक
	ड) कमी उत्पन्न घटकासाठी घर	संख्या	निरंक	निरंक
10	गतिच्छ दमती सुधारणा	लोकसंख्या	निरंक	निरंक
11	आडे लाचणे	रोपे संख्या जाळात	20.91	18.80
12	रस्त्यांमार्फत दुकाने उघडणे	संख्या	निरंक	निरंक
13	अ) खेडीचा विपयुतीकरण	संख्या	2	0
	ब) ग्राम संवासाठी विपयुतीकरण	संख्या	2927	1184
	क) सुधारित चूली	संख्या	0	0
	ड) वायोगस	संख्या	3215	3394

आधार - जिल्हा नियोजन अधिकारी, कोल्हापूर

तक्ता क्रमांक - 12.8

स्थानिक विकास कार्यक्रम (लोकसभा मतदार संघ)

जिल्हा - कोल्हापूर

संदर्भ : 2004-05

अ. क्र.	लोकसभा मतदार संघाचे नांव	मतदार संघाला मंजूर तरतूद (रुपये हजारात)	मंजूर कामांची संख्या			मंजूर कामांची अंदाजित किंमत (रुपये हजारात)	संदर्भ वर्षात झालेला एकूण खर्च (रुपये हजारात)
			जुनी अपूर्ण कामे	संदर्भ वर्षातील नवीन कामे	एकूण		
(1)	(2)	(3)	(4)	(5)	(6)	(7)	(8)
1	कोल्हापूर	20000	15	50	65	106.96	113.21
2	इचलकरंजी	20000	11	45	56	129.66	127.28
एकूण		40000	26	95	121	237	240.49

तक्ता क्रमांक - 12.9

स्थानिक विकास कार्यक्रम (विधानसभा मतदार संघ)

जिल्हा - कोल्हापूर

संदर्भ : 2004-05

अ. क्र.	विधानसभा मतदार संघाचे नांव	मतदार संघाला मंजूर तरतूद (रुपये हजारात)	मंजूर कामांची संख्या			मंजूर कामांची अंदाजित किंमत (रुपये हजारात)	संदर्भ वर्षात झालेला एकूण खर्च (रुपये हजारात)
			जुनी अपूर्ण कामे	संदर्भ वर्षातील नवीन कामे	एकूण		
(1)	(2)	(3)	(4)	(5)	(6)	(7)	(8)
1	शिरोळ	11527	55	53	108	11332	11232
2	इचलकरंजी	3000	47	30	77	7753	7724
3	वडगाव	11527	45	24	69	7384	8158
4	शाहूवाडी	11527	52	49	101	11551	5860
5	पन्हाळा	3000	19	12	31	5509	7471
6	सांगरूळ	11527	36	56	92	11258	7636
7	राधानगरी	11527	37	40	77	9823	10012
8	कोल्हापूर	11527	30	57	87	10691	9491
9	करवीर	11527	45	51	96	11633	9071
10	कागल	3000	31	18	49	5609	7777
11	गडहिंगलज	3000	24	70	94	9302	7747
12	चंदगड	3000	19	62	81	7896	5501
एकूण		120639	440	522	962	109791	97700

अधार - जिल्हा नियोजन अधिकारी, कोल्हापूर.

तक्ता क्रमांक - 12.10

स्थानिक विकास कार्यक्रम (राज्यसभा सदस्य)

जिल्हा - कोल्हापूर

संदर्भ - 2004-05

अ. क्र.	राज्यसभा सदस्य नाव	जिल्हाकारिता उपलब्ध करून दिलेली तरतूद (रुपये हजाराने)	मंजूर कामांची संख्या			मंजूर कामांची अंदाजित किंमत (रुपये हजाराने)	संदर्भ वर्षात आलेली एकूण खर्च (रुपये हजाराने)
			नूती अर्पण कामे	संदर्भ वर्षातील नवीन कामे	एकूण		
(1)	(2)	(3)	(4)	(5)	(6)	(7)	(8)
नि र क							
एकूण		0	0	0	0	0	0

तक्ता क्रमांक - 12.11

जिल्हा - कोल्हापूर

स्थानिक विकास कार्यक्रम (विधानपरिषद सदस्य)

संदर्भ - 2004-05

अ. क्र.	विधानपरिषद सदस्यांचे नाव	जिल्हाकारिता उपलब्ध करून दिलेली तरतूद (रुपये हजाराने)	मंजूर कामांची संख्या			मंजूर कामांची अंदाजित किंमत (रुपये हजाराने)	संदर्भ वर्षात आलेली एकूण खर्च (रुपये हजाराने)
			नूती अर्पण कामे	संदर्भ वर्षातील नवीन कामे	एकूण		
(1)	(2)	(3)	(4)	(5)	(6)	(7)	(8)
1	शा. महादेवराव महाडिकर	8000	18	55	73	10417	6268
2	श्री. शिवाजीराव पाटील	400	5	3	8	1001	100
3	श्री. शरद पाटील	2000	4	37	41	2008	1866
4	श्री. वसंत शा. चव्हाण	500	1	1	2	498	498
5	श्री. न. देसायानी गाडवाणी	192	3	2	5	500	192
6	श्री. वल. देसायानी	2776	3	19	22	2996	2448
7	श्री. शिवाजीराव देसायानी	452	0	1	1	400	431
8	श्री. जितेंद्र आळंद	1	0	0	0	0	0
9	श्री. जोगेंद्र कावाडे	502	1	2	3	497	251
10	श्री. वि. तु. लेंडे	301	0	1	1	300	300
11	श्री. वसंत देसायानी	200	0	2	2	200	0
एकूण		15324	35	123	158	18817	12354

आधार - जिल्हा नियोजन अधिकारी, कोल्हापूर.

तक्ता क्रमांक - 13.1  
पोलिस अधिकारी/ कर्मचारी यांची संख्या

जिल्हा - कोल्हापूर

संदर्भ वर्ष: 2004-05

अ. क्र.	पदनाम	संख्या	
		एकूण संख्या	पैकी महिलांची संख्या
(1)	(2)	(3)	(4)
1	पोलिस अधिकारी/ कर्मचारी यांची संख्या		
	1.1 पोलिस उपमहानिरीक्षक	---	---
	1.2 पोलिस आयुक्त	---	---
	1.3 पोलिस उप आयुक्त	---	---
	1.4 पोलिस सहायक आयुक्त	---	---
	1.5 पोलिस अधीक्षक	2	---
	1.6 अपर पोलिस अधीक्षक	---	---
	1.7 पोलिस उप अधीक्षक	6	3
	1.8 पोलिस निरीक्षक	29	---
	1.9 पोलिस उप निरीक्षक	98	---
	1.10 अ) पोलिस जमादार	213	4
	ब) पोलिस हवालदार	495	11
	1.11 पोलिस शिपाई / पोलिस नाईक	1395	117
	इतर	89	47
	एकूण पोलिस अधिकारी/ कर्मचारी संख्या	2327	182
2	पोलिस ठाणे	27	XX
3	आउट पोस्ट	19	XX
4	पोलिस चौकी	24	XX
5	जॉफअप्स	17	XX
6	पोलिस ठाणे, आउट पोस्ट व सब पोस्ट आदींची सोय असलेली गावे व शहरे	49	XX
7	पोलिस दलांचा एकूण खर्च ( रू. लाखात )	2765	XX

टिप - इतर कर्मचा-यांमध्ये लिपीक, शिपाई, पोलिस अभियोक्ता यांचा समावेश आहे.

आधार - 1) जिल्हा पोलिस अधीक्षक, कोल्हापूर.

तक्ता क्रमांक - 13.2

विधिव न्यायालयांत निकाळांत काडलेली प्रकरणे

जिल्हा- कोल्हापूर

संदर्भ वर्ष: 2004-05

अ. क्र.	न्यायालय	एकूण प्रकरणे	मूळ		अपील	
			नियमित	संकीर्ण	नियमित	संकीर्ण
(1)	(2)	(3)	(4)	(5)	(6)	(7)
1	दिवाणी न्यायालय	14031	9110	1800	2638	483
2	फौजदारी न्यायालय	22557	10235	10713	189	1420
3	लोक न्यायालय	19	15	4	0	0
4	कामगार न्यायालय	1025	931	94	0	0
5	औद्योगिक न्यायालय	638	384	40	214	0
6	कौटुंबिक न्यायालय	----	----	----	----	----
7	जिल्हा वंडाधिकारी तथा कार्यकारी वंडाधिकारी	8345	8345	----	----	----

आधार - 1) जिल्हा व सत्र न्यायाधीश, कोल्हापूर

2) आदुक्त, कामगार न्यायालय, कोल्हापूर

3) आयुक्त, औद्योगिक न्यायालय, कोल्हापूर

4) लोक आयुक्त, कोल्हापूर

5) जिल्हा वंडाधिकारी व कार्यकारी वंडाधिकारी, कोल्हापूर

तक्ता क्रमांक - 14.1

चित्रपट गृहे, व्ही.डी.ओ. केंद्र आणि केबलधारक यांची आकडेवारी-

जिल्हा-कोल्हापूर

संदर्भ वर्ष: 31.3.2005

अ. क्र.	तालुका	कायम स्वरुपी चित्रपटगृहे		फिरती चित्रपटगृहे		व्हीडीओ केंद्रे		केबल धारक		वसूल केलला कर (रुपय हजाराने)
		संख्या	प्रत्येक खेळा साठी असलेली आसन क्षमता	संख्या	प्रत्येक खेळा साठी असलेली आसन क्षमता	संख्या	प्रत्येक खेळा साठी असलेली आसन क्षमता	केबल चालक संख्या	केबल ग्राहक संख्या	
(1)	(2)	(3)	(4)	(5)	(6)	(7)	(8)	(9)	(10)	(11)
1	शाहूवाडी	0	0	0	0	1	45	93	2597	281
2	पन्हाळा	0	0	1	250	1	50	103	6474	690
3	हातकणगाजे	17	12195	2	450	6	380	66	19703	8440
4	शिरोळ	6	2383	2	550	0	0	49	11270	1875
5	करवीर	16	11712	0	0	3	150	302	37249	27754
6	गंगनबावडा	0	0	0	0	0	0	7	210	13
7	राधानगरी	0	0	0	0	0	0	72	5545	370
8	कागल	2	715	0	0	4	275	120	9836	737
9	भुदरगड	1	325	0	0	2	100	78	4504	280
10	आजगा	1	698	0	0	2	140	64	3034	364
11	गडहिंगलज	3	1700	0	0	0	0	108	8414	971
12	चंदगड	0	0	0	0	1	75	42	3247	350
जिल्हा एकूण		46	29728	5	1250	20	1215	1104	112083	42125

आधार- जिल्हाधिकारी कार्यालय (करमणूक शाखा), कोल्हापूर



तक्ता क्रमांक - 14.2

मुद्रणालये आणि त्यांनी प्रकाशित केलेली वर्तमानपत्रे व नियतकालिके

जिल्हा- कोल्हापूर

संदर्भ- 31.3.2005

अ. क्र.	तालुका	मुद्रणालयांची संख्या	दैनिक वर्तमान पत्रे आणि नियतकालिके					
			दैनिक	साप्ताहिक	पाक्षिक	मासिक	त्रैमासिक	वार्षिक
(1)	(2)	(3)	(4)	(5)	(6)	(7)	(8)	(9)
1	साहूपाडी	3	1	5	1	0	0	0
2	पन्हाळा	0	0	0	0	0	0	0
3	हातकप्रगळे	1	1	0	0	0	0	0
4	शिगोल	1	0	4	1	1	0	0
5	करवीर	31	13	20	2	13	0	0
6	गगनबावडा	0	0	0	0	0	0	0
7	साधानगरी	0	0	0	0	0	0	0
8	कागल	1	2	3	1	0	0	0
9	भुवराड	0	0	0	0	0	0	0
10	आजरा	0	0	0	0	0	0	0
11	गडाहिंग्लज	0	0	0	0	0	0	0
12	चंद्रगड	0	0	0	0	0	0	0
एकूण जिल्हा		37	17	32	5	14	0	0

आधार:- 1) अधिपरीक्षक, पुस्तक व प्रकाशन, महाराष्ट्र राज्य, मुंबई

तबला क्रमांक - 14.3

लोकसभा व विधानसभा निवडणुकीबाबतची आकडेवारी

जिल्हा - कोल्हापूर

संवत्सरी वर्ष - 2004

अ. क्र.	मतदारसंघाचे नाव	एकूण मतदारांची संख्या	मतदान केलेल्या मतदारांची संख्या			मतदानाची टक्केवारी	पुढीलपुढील मतदानाची माहिती (संख्या)	
			पुरुष	स्त्रिया	एकूण		काँग्रेस आय (INC)	राष्ट्रवादी काँग्रेस पार्टी
(1)	(2)	(3)	(4)	(5)	(6)	(7)	(8)	(9)
लोकसभा निवडणूक :		सामान्य व वर्ष						
1	47-इचलकरंजी	1215059	427168	364015	791181	65.11	0	422272
2	48-कोल्हापूर	1162212	428602	385018	813620	70.01	0	401922
लोकसभा एकूण		2377271	855770	749031	1604801	67.51	0	824194
विधानसभा निवडणूक :		सामान्य व वर्ष						
1	277-शिरोळ	236124	92162	82386	174548	73.92	42507	0
2	278-इचलकरंजी	264487	97346	85785	183131	69.24	107846	0
3	279-बडगाव	218553	83316	73678	156994	71.83	56356	0
4	280-शाहनाडी	171070	71473	70965	142438	83.26	44600	0
5	281-पन्नाळा	160412	68421	66968	135389	84.40	0	56525
6	282-सांगरूळ	194456	86780	78363	165143	84.93	99439	0
7	283-राधानगरी	198668	80562	76253	156815	78.93	39895	0
8	284-काल्हापूर	217736	76176	65886	142062	65.25	76157	0
9	285-करवीर	258178	102111	92461	194572	75.36	0	74305
10	286-कागल	183059	82636	79623	162259	88.64	0	79533
11	287-गडाहंगलज	177008	66073	68441	134514	75.99	0	74503
12	288-चंदगड	178187	71234	75741	146975	82.48	0	43204
विधानसभा एकूण		2457938	978290	916550	1894840	77.09	466800	328070

तक्ता क्रमांक - 14.3

लाकसभा व विधानसभा निवडणुकीबाबतची आकडेवारी

जिल्हा - कोल्हापूर

अ. क्र.	मतदारसंघाचे नाव	पक्षनिहाय मिळालेली मते (संख्या)							
		जनता दला (J)	जनमुगल्य शक्ती	जनता दल (S)	भा.ज.प.	शिवसना	बहुजन समाज पार्टी	अपक्ष	इतर पक्ष
(1)	(2)	(10)	(11)	(12)	(13)	(14)	15	16	17
लाकसभा निवडणूक		महिना व वर्ष - मे - 2004							
1	47-डचलकरंजी	0	8109	0	0	321223	0	27437	20155
2	48-कोल्हापूर	0	0	0	0	387169	10987	0	13266
लाकसभा एकूण		0	8109	0	0	708392	10987	27437	33421
विधानसभा निवडणूक		महिना व वर्ष - ऑक्टोबर - 2004							
1	277-शिरोड	0	0	0	0	11884	3281	108745	0
2	278-डचलकरंजी	1826	0	0	0	0	4708	58127	10622
3	279-वडगाव	0	67489	0	0	14966	1235	3704	12357
4	280-शाहूवाडी	0	38003	0	0	51075	1365	3123	4189
5	281-पन्नाळा	0	66256	0	0	10298	2306	0	0
6	282-सांगरूळ	0	0	0	0	6952	2391	1893	54442
7	283-सधानगाडी	0	0	6722	0	9136	1797	99236	0
8	284-कोल्हापूर	0	3898	0	0	48015	1071	0	12898
9	285-करवीर	0	0	0	0	0	2112	118108	0
10	286-कापल	0	0	0	0	78408	1270	2983	0
11	287-गडोहलज	0	27216	26876	0	3526	2390	0	0
12	288-बंदगड	0	47738	0	0	47727	1688	3076	3525
विधानसभा एकूण		1826	250600	33598	0	281987	25614	398995	98033

आधार - जिल्हा निवडणूक अधिकारी, जिल्हाधिकारी कार्यालय, कोल्हापूर