

STATISTICAL ABSTRACT

SIJ 2004-05

**MAHARASHTRA ECONOMICS
AND STATISTICS**

G.I.P.E.

फक्त कार्यालयीन उपयोगाकरिता



73

जिल्हा सामाजिक व आर्थिक समालोचन

जिल्हा : बीड
2004 - 2005

अर्थ व सांख्यिकी संचालनालय
महाराष्ट्र शासन
मुंबई

(फक्त कार्यालयीन उपयोगाकरिता)



जिल्हा
सामाजिक व आर्थिक समालोचन

बीड जिल्हा

2004 - 2005

अर्थ व सांख्यिकी संचालनालय

महाराष्ट्र शासन

मुंबई

अनुक्रमणिका
जिल्हा सामाजिक व आर्थिक समालोचन - 2004-05

जिल्हा - बीड

| तक्ता क्र. | विषय | पृष्ठ क्र. |
|-------------------------------------|---|------------|
| 1 | 2 | 3 |
| 6. कृषि व पदुम विषयक आकडवारी | | |
| 6.1 | जमिनीचा वापर | 32 |
| 6.2 | निरनिराळ्या पिकाखालील क्षेत्र | 34 |
| 6.3 | मुख्य पिकाचे दर हेक्टरी अदाजित उत्पादन | 43 |
| 6.4 | निवडक केंद्रातील पर्जन्य दिवसांची संख्या व एकूण पर्जन्य | 44 |
| 6.5 | विविध साधनाखालील ओलिताचे क्षेत्र | 45 |
| 6.6 | निरनिराळ्या पिकाखालील ओलिताचे क्षेत्र | 46 |
| 6.7 | सिंचन विहिरी | 52 |
| 6.8 | कृ पनालिका, हातपंप व विद्युत् पंप | 53 |
| 6.9 | लघुपाटबंधा-यांची कामे | 54 |
| 6.10 | मोठे व मध्यम पाटबंधारे प्रकल्प | 56 |
| 6.11 | वहिती धारणेचा प्रकार आणि क्षेत्रफळ गटानुसार वर्गीकरण | 60 |
| 6.12 | कृषि अवजारे | 61 |
| 6.13 | पशुधन | 62 |
| 6.14 | पशुवैद्यकीय संस्था | 69 |
| 6.15 | मान्यताप्राप्त पशुवधगृहे आणि त्यात कत्तल केलेल्या पशूंची संख्या | 71 |
| 6.16 | वनक्षेत्र | 72 |
| 6.17 | मुख्य व गौण वन उत्पादन | 73 |
| 6.18 | भूजल मत्स्यव्यवसाय | 74 |
| 6.19 | दुग्ध विकास सहकारी संस्था | 75 |
| 7. सहकार क्षेत्र | | |
| 7.1 | विविध प्रकारच्या सहकारी संस्था | 76 |
| 7.2 | सहकारी संस्थांची वित्तीय स्थिती | 77 |
| 7.3 | सहकारी संस्थांची लेखा परीक्षण वर्गाप्रमाणे संख्या | 78 |
| 7.4 | राज्य/जिल्हा कार्यक्षेत्र असलेल्या सहकारी बँकांचे कार्य | 79 |
| 7.5 | सहकारी संस्थांचे कार्य | 80 |
| 7.6 | विंगकृषि सहकारी पत संस्थांचे कार्य | 82 |
| 7.7 | जिल्हा आणि प्राथमिक पणन संस्थांचे कार्य | 83 |
| 7.8 | निर्यात बाजारपेठांतील कृषि मालाची वार्षिक आवक | 86 |
| 7.9 | परवानाधारक सावकासांची संख्या आणि त्यांनी दिलेली कर्जे | 89 |

अनुक्रमणिका

जिल्हा सामाजिक व आर्थिक समालोचन - 2004-05

जिल्हा - बीड

| तक्ता क्र. | विषय | पृष्ठ क्र. |
|---|---|------------|
| 1 | 2 | 3 |
| भाग-1 समालोचन | | |
| | बीड जिल्हाचा समग्र आढावा | 1 |
| | दृष्टिक्षेपात बीड जिल्हा | 15 |
| | रस्ते आणि तालुका सीमा दर्शविणारा बीड जिल्हाचा नकाशा | 22 |
| | निवडक आलेख | 23 |
| भाग-2 सांख्यिकीय तक्ते. | | |
| 1. निवडक निर्देशक | | |
| 1.1 | निवडक निर्देशक (1960-2004) | 1 |
| 2. लोकसंख्याविषयक आकडेवारी | | |
| 2.1 | लोकसंख्याविषयक निवडक आकडेवारी | 6 |
| 2.2 | लोकसंख्या आणि वृद्धिदर | 10 |
| 2.3 | शहरांची वर्गवारी आणि त्यांची लोकसंख्या | 11 |
| 2.4 | मुख्य व सीमांतिक काम करणा-यांचे उद्योगगटनिहाय वर्गीकरण | 12 |
| 2.5 | धर्म व न्यायगटानुसार लोकसंख्या | 13 |
| 2.6 | वारिद्रय रेषेखालील ग्रामीण कुटुंबे | 14 |
| 3. जिल्हा उत्पन्न अंदाज | | |
| 3.1 | क्षेत्रवार जिल्हा उत्पन्न व दरडोई जिल्हा उत्पन्न - चालू किमतीनुसार | 15 |
| 3.2 | क्षेत्रवार जिल्हा उत्पन्न व दरडोई जिल्हा उत्पन्न - स्थिर किमतीनुसार | 16 |
| 4. किमतीविषयक आकडेवारी | | |
| 4.1 | निवडक कृषिमालाच्या सरासरी घाऊक किमती | 17 |
| 4.2 | जिल्हा मुख्यालयातील महत्वाच्या वस्तूच्या मासिक सरासरी किरकोळ किमती | 19 |
| 4.3 | ग्राहक किमतीचे निर्देशांक | 25 |
| 4.4 | किमतीचे महत्वाचे निर्देशांक | 26 |
| 5. जमीन महसूल, स्थानिक संस्थांचे उत्पन्न/ खर्च, बँकिंग, विमा आणि अल्पवचतविषयक आकडेवारी | | |
| 5.1 | गोळा केलेला जमीन महसूल | 27 |
| 5.2 | स्थानिक स्वराज्य संस्थांचे उत्पन्न व खर्च | 28 |
| 5.3 | बँक कार्यालये, वर्गीकृत बँकांची संख्या, ठेवी व फर्जे | 29 |
| 5.4 | अल्पवचत कार्यक्रमाची प्रगती | 30 |
| 5.5 | आयुर्विमाविषयक आकडेवारी | 31 |

अनुक्रमणिका

जिल्हा सामाजिक व आर्थिक समालोचन - 2004-05

जिल्हा - बीड

| तक्ता क्र. | विषय | पृष्ठ क्र. |
|---|---|------------|
| 1 | 2 | 3 |
| 8. वीज आणि परिवहन व दळणवळण | | |
| 8.1 | विद्युतीकरण झालेल्या शहरांची व गावांची संख्या आणि त्यांची लोकसंख्या | 90 |
| 8.2 | विजेचा वापर | 90 |
| 8.3 | प्रकार व पृष्ठभाग यानुसार रस्त्यांची लांबी | 91 |
| 8.4 | मोटर वाहनांची आणि परवानाधारकांची संख्या | 92 |
| 8.5 | महाराष्ट्र राज्य मार्ग परिवहन महामंडळाची प्रवासी वाहतूक | 93 |
| 8.6 | पोस्ट, खाजगी व सार्वजनिक दूरध्वनींची संख्या | 94 |
| 9. रोजगार व उद्योगविषयक आकडेवारी | | |
| 9.1 | कारखान्यातील कामगारांची दैनिक सरासरी संख्या | 95 |
| 9.2 | रोजगार व स्वयंरोजगार मार्गदर्शन केंद्रातील आकडेवारी | 100 |
| 9.3 | शासकीय व स्थानिक स्वराज्य सस्थातील कर्मचा-यांची संख्या | 101 |
| 9.4 | निर्गनराळ्या उद्योगांतील रोजगार | 102 |
| 9.5 | कृषि व विंगर -कृषि उद्योग | 103 |
| 9.6 | प्रमुख उद्योग गटानुसार उद्योगांची आणि नियमित काम करणा-या कामगारांची संख्या | 104 |
| 9.7 | महत्त्वाच्या उद्योग गटानुसार कृषि व विंगरकृषि आस्थापनांची व त्यातील कामगारांची संख्या | 105 |
| 10. शिक्षण | | |
| 10.1 | शैक्षणिक संस्थांची संख्या | 106 |
| 10.2 | शैक्षणिक संस्थातील शिक्षकांची संख्या | 108 |
| 10.3 | शैक्षणिक संस्थातील विद्यार्थी संख्या | 110 |
| 10.4 | शैक्षणिक संस्थातील अनुसूचित जातीची विद्यार्थी संख्या | 112 |
| 10.5 | शैक्षणिक संस्थातील अनुसूचित जमातीची विद्यार्थी संख्या | 114 |
| 10.6 | शारीरिक शिक्षण महाविद्यालये, क्रीडांगणे, क्रीडा संस्था आणि क्रीडा शिष्यवृत्तीधारक | 116 |
| 10.7 | उच्चतानहाय विद्यार्थ्यांची संख्या | 117 |
| 11. सार्वजनिक आरोग्य | | |
| 11.1 | सार्वजनिक व शासन सहाय्यित बंदकाय सुविधांचा मार्गदर्श | 119 |
| 11.2 | नोंदणी केलेल्या जन्म-मृत्यूंची संख्या | 121 |
| 11.3 | विविध कारणांनुसार मृत्यूंची संख्या | 123 |
| 11.4 | माता व बाल संगोपन कार्यक्रमांतर्गत लस टोचणी | 124 |
| 11.5 | कुटुंब कल्याण कार्यक्रम | 125 |

अनुक्रमणिका

जिल्हा सामाजिक व आर्थिक समालोचन - 2004-05

जिल्हा - बीड

| तक्ता क्र. | विषय | पृष्ठ क्र. |
|----------------------------|--|------------|
| 1 | 2 | 3 |
| 12. योजना | | |
| 12.1 | विविध विकास शीर्षाखाली झालेला योजनांतर्गत खर्च | 126 |
| 12.2 | रोजगार हमी योजना | 128 |
| 12.3 | रोजगार हमी योजनेखाली घेतलेली कामे, त्याबरील रोजगार व खर्च | 129 |
| 12.4 | पिण्याच्या पाण्याच्या सोयी व टंचाईसंबंधी केलेल्या उपाययोजना | 130 |
| 12.5 | रासायनिक खातांचे वाटप | 133 |
| 12.6 | साखर कारखाने | 134 |
| 12.7 | वीस कलमी कार्यक्रमाची भौतिक प्रगती | 135 |
| 12.8 | स्थानिक विकास कार्यक्रम (लोकसभा मतदार संघ) | 136 |
| 12.9 | स्थानिक विकास कार्यक्रम (विधानसभा मतदार संघ) | 136 |
| 12.10 | स्थानिक विकास कार्यक्रम (राज्यसभा सदस्य) | 137 |
| 12.11 | स्थानिक विकास कार्यक्रम (विधानपरिषद सदस्य) | 137 |
| 13. न्याय व प्रशासन | | |
| 13.1 | पोलीस अधिकारी/ कर्मचारी यांची संख्या | 138 |
| 13.2 | दिवाणी व फौजदारी न्यायालयांत निकाली काढलेली कामे/प्रकरणे | 139 |
| 14. संकीर्ण | | |
| 14.1 | चित्रपट गृहविषयक आकडेवारी | 140 |
| 14.2 | मुद्रणालये आणि त्यांनी प्रकाशित केलेली वर्तमानपत्रे व नियतकालिके | 141 |
| 14.3 | लोकसभा व विधानसभा निवडणूकाबाबतची आकडेवारी | 142 |

भाग - 1

जिल्हा
सामाजिक व आर्थिक समालोचन

बीड जिल्हा

2004 - 2005

अर्थ व सांख्यिकी संचालनालय

महाराष्ट्र शासन

मुंबई

जिल्हा सामाजिक व आर्थिक समालोचन

सन 2004-2005

जिल्हा : बीड

1. बीड जिल्हा पूर्वीच्या हैद्राबाद राज्यातील मराठी भाषिकांपैकी एक जिल्हा आहे. सन 1956 साली द्विभाषिक राज्याच्या स्थापनेवेळी हा जिल्हा द्विभाषिक राज्याच्या मराठवाड्यात होता. सन 1960 ला महाराष्ट्र राज्याच्या स्थापनेनंतर हा जिल्हा मराठी भाषिक राज्यात म्हणजे महाराष्ट्रात समाविष्ट करण्यात आला. त्यानंतर ऑगस्ट 1982 ला प्रादेशिक विभागाचे व जिल्ह्याचे विभाजन करण्यात आले. त्यावेळी या जिल्ह्यातील अंबाजोगाई म्हत्वातील रेणापूर मंडळातील 43 गावे व 11 वाड्यांचा तातूर जिल्ह्यात समावेश करण्यात आला.

(1) स्थान व भौगोलिक परिस्थिती

2. बीड जिल्हा औरंगाबाद विभागाच्या पश्चिमेस मध्यभागी वसलेला आहे. हा जिल्हा 16.28 ते 19.28 या उत्तर अक्षांशावर आणि 74.54 ते 76.57 या पूर्व रेखांशावर आहे. जिल्ह्याच्या उत्तरेस औरंगाबाद व जालना, पूर्वेस परभणी व तातूर हे जिल्हे आहेत. दक्षिणेस उस्मानाबाद व अहमदनगर तर पश्चिमेस अहमदनगर जिल्हा आहे. गोदावरी ही या जिल्ह्याची महत्वाची नदी असून ती प्रामुख्याने जिल्ह्याच्या उत्तर सिमेच्या गेवराई व माजलगांव या तालुक्याच्या सरहद्दीवरून वाहते.

3. बीड जिल्हा दख्खनच्या काळ्या थरांच्या दगडांच्या प्रदेशात वसलेला आहे. बालाघाटांची पर्वत रांग ही जिल्ह्यातील प्रमुख रांग असून ती पश्चिमेकडे अहमदनगर जिल्ह्याच्या सिमेपासून पूर्वेला जिल्ह्याच्या सिमेपर्यंत पसरली आहे. या पर्वत रांगांमुळे जिल्ह्याचे दोन भाग पडले आहेत. उत्तरेकडील सखल प्रदेश गंग्थडी म्हणून ओळखला जातो आणि दुसरा उंचावरील प्रदेश घाट किंवा बालाघाट म्हणून ओळखला जातो. गेथे 2500 फुटांपेक्षा उंच अशी अनेक शिखरे आहेत. बालाघाट विभागाची समुद्रसपाटी पासूनची उंची 2000 ते 2200 फुटा पर्यंत आहे व गंग्थडी प्रदेशाची उंची 1200 ते 1500 फुटापर्यंत आहे. आष्टी तालुक्याची उंची 1750 ते 2000 फुट आहे. उत्तरेकडील उंच प्रदेशाचा उतार दक्षिणेला व आग्नेय दिशेला आहे. आष्टी तालुक्याचा उतार सर्वसाधारणपणे दक्षिणेकडे आहे. उत्तरेकडील भाग गोदावरीच्या खो-यात आहे व दक्षिणेकडील भाग मांजरा या गोदावरीच्या उगवणीच्या खो-यात आहे.

क्षेत्रफळ व प्रशासकीय विभाग

4. जिल्ह्याचे एकूण क्षेत्रफळ 10015.3 चौ. कि. मी. असून ते महाराष्ट्राच्या 3.44 फेरे एपडे आहे. या क्षेत्रफळापैकी 234.9 (2.21 %) चौ.कि.मी. क्षेत्रफळ नागरी भागात असून 10380.4 (97.79 %) चौ.कि.मी. क्षेत्रफळ ग्रामीण भागात आहे. प्रशासकीय सोयीच्या दृष्टीने जिल्ह्याचे दोन महसुली विभाग पाडण्यात आले असून एक उपविभाग बीड येथे असून या अंतर्गत 1) बीड 2)गेवराई 3) पाटोदा 4) आष्टी 5) शिरूर (कासार) हे तालुके येतात. दुसरा उपविभाग अंबाजोगाई येथे असून त्या खाली 1) अंबाजोगाई 2) केज 3) माजलगांव 4) धारूर 5) परळी 6) वडवणी हे तालुके येतात. या उपविभागाकरिता स्वतंत्र उपजिल्हाधिकारी कार्यालये आहेत. जिल्ह्यात 11 तालुके असून नागरी विभाग एकूण 11 पंचायत समित्या आहेत. सर्व पंचायत समित्यांसाठी बीड येथे जिल्हा परिषद कार्यरत आहे.

5. जनगणना 2001 नुसार जिल्ह्यात एकूण 1365 गावे आहेत. एकूण 1019 ग्रामपंचायती पैकी 833 स्वतंत्र व 186 गट ग्रामपंचायती आहेत. जिल्ह्यात 8 नागरी क्षेत्रांपैकी बीड अ वर्ग नगर परिषद आहे. परळी-वैजनाथ व अंबाजोगाई येथे ब वर्ग नगर परिषदा असून गेवराई, माजलगांव व धारूर या क वर्ग नगर परिषदा आहेत. जिल्ह्यात एकूण 8 कृषि उत्पन्न बाजार समित्या असून बीड, गेवराई, माजलगांव, अंबाजोगाई, केज, पाटोदा, आष्टी व परळी या तालुक्यात प्रत्येकी एक गा प्रमाणे आहेत.

भू-विज्ञान

6. जिल्ह्यातील बहुतांश जमिनी पातळ थरांच्या व खडकाळ आहेत. गेवराई आणि माजलगांव तालुक्यातील जमिनी सूषिक काळ्या प्रतीच्या आहेत. नदयांच्या व नाल्यांच्या काठावर काळ्या जमिनीचे पटटे आहेत. आष्टी तालुक्याच्या दक्षिण भागात चांगल्या प्रकारची जमिन असून उत्तर व पूर्व भागातील जमिनी उंच, सखल व पातळ थरांची आहे. पाटोदा तालुका हा डोंगराळ आहे. उत्तरेस सिंदफणा नदीच्या काठावर चांगल्या प्रकारची जमिन आहे. तसेच बीड, केज व अंबाजोगाई तालुक्यात अधून-मधून काळ्या जमिनीचे पटटे असून उर्वरीत बहुतांश जमिन निफुष्ट आहे.

नदी-नाले

7. गोदावरी ही जिल्ह्याची महत्वाची नदी असून जिल्ह्याच्या उत्तरेकडील गंगराई व माजलगांव तालुक्यांच्या सिमेवरून वाहत जाते. मांजरा, सिंदफणा, बॅडसुरा व वाण या जिल्ह्यातील इतर महत्वाच्या नद्या आहेत. मांजरा व सिंदफणा या पाटोदा तालुक्यातील टेकड्यांवर उगम पावतात. मांजरा नदी जिल्ह्याच्या दक्षिण सिमेवरून वाहते तर सिंदफणा नदी जिल्ह्याच्या उत्तर भागातून वाहते व माजलगांव तालुक्यात मंजरथ येथे गोदावरी नदीला मिळते. त्याचप्रमाणे बॅडसुरा नदी बीड तालुक्यातील टेकड्यात व वाण नदी बालाघाट रांगांच्या दक्षिणेकडून धारूर या गावाजवळ उगम पावते. तसेच तलवार, कांबळी, रुटी व गेहकरी या जिल्ह्यातील इतर नद्या आहेत. या सर्व नद्या सर्वसाधारणपणे उन्हाळ्यात कोरड्या असतात. या नद्यांना मार्च महिन्यापर्यंत पाणी असते. चांगली पाऊस झाल्यास काही नद्यांना वर्षभर पाणी असते.

हवामान व पर्जन्य

8. हवामानाच्या दृष्टीने वर्षाचे तीन भाग पडतात. जून ते सप्टेंबर या महिन्यात हवा उष्ण असली तरी जपस्थिती वातावरणातून त्यात थंडासा मारवा असतो. ऑक्टोबर ते फेब्रुवारी या महिन्यात हवा कोरडी व थंड असते. नोव्हेंबर ते जानेवारी या महिन्यात अधून-मधून काही दिवस थंडीची लाट येते. मार्च ते मे महिन्यात हवामान उष्ण व कोरडे असते. सर्वसाधारणपणे वर्षभरात या जिल्ह्याचे हवामान आल्हाददायक व उत्साहवर्धक असते.

9. बीड येथे बीड या केंद्रात तापमान व पर्जन्य मापक यंत्र बसविलेले असून 1997 या वर्षी किमान 12.0 सेल्सियस व कमाल 39.6 सेल्सियस तापमानाची नोंद करण्यात आली.

10. जिल्ह्यातील लोकांचा शेती हा प्रमुख व्यवसाय असून बहुतांश शेती पावसावर अवलंबून आहे. असे असले तरी पावसाचे प्रमाण बरेचकमी असून तो वेळेवर पडत नाही आणि त्यामुळे जिल्ह्यात अधून-मधून दुष्काळी परिस्थिती निर्माण होते. जिल्ह्यात 2004 मध्ये पावसाने सरासरी प्रमाण 629 मि.मी. होते. केज, पाटोदा व आष्टी या तालुक्यात पावसाने प्रमाण बरेचकमी असते. जिल्ह्यात 2004 या वर्षात परळी व अंबाजोगाई तालुक्यात पावसाने प्रमाण जास्त असून तिथे 7270 मि.मी. तर आष्टी तालुक्यामध्ये सर्वात कमी म्हणजे 589 मि.मी. पाऊस पडला. जिल्ह्यात सर्वसाधारणपणे जून च्या पंधरवाड्यापासून पावसाला सुरुवात होते व तो सप्टेंबर अखेर राहतो. कधी कधी ऑक्टोबर महिन्यात सुध्दा पाऊस पडतो.

जमिनीचा प्रकार

11. हा सर्व जिल्हा काळ्या थराच्या दगडांच्या प्रदेशात पसरला आहे. जिल्ह्यातील गंगराई आणि माजलगांव तालुक्यातील गोदावरी काठची जमीन खोल फाळी असून शेतीस चांगली आहे. बाकीच्या तालुक्यातील जमिनी पातळ थराच्या व खडकाळ आहेत. जिल्ह्यात खरीप आणि रब्बी ही दान पिके मोठली जात असली तरी माजलगांव व गंगराई तालुक्यात रब्बीचे प्रमाण जास्त आहे.

12. दिवसेंदिवस पर्जन्यमान कमी होत असल्याने भूगर्भातील पाण्याची खोली खाली जात आहे. बीड, पाटोदा, केज, आष्टी व अंबाजोगाई तालुक्यात पाण्याची पातळी खूपच खोल असून 300 फूटांपर्यंत पाणी प्राप्त नाही. या सर्व तालुक्यात विहिरीचे पाणी शेतीस मोठ्या प्रमाणावर वापरतात.

(2) लोकसंख्या

जनगणना व वार्षिक अंदाज

13. जनगणना 2001 प्रमाणे बीड जिल्ह्याची एकूण लोकसंख्या 21.61 लक्ष इतकी आहे. 1991 च्या जनगणनेच्या तुलनेत दशवार्षिक वाढीचा दर हजाराला 185 येतो. 2001 च्या जनगणनेप्रमाणे तालुक्यांवार लोकसंख्येचा विचार करता जिल्ह्याच्या लोकसंख्येची तालुक्यांच्या लोकसंख्येरी टक्केवारी बीड 18.17 %, गंगराई 12.13 %, माजलगांव 9.93 %, अंबाजोगाई 10.89 %, केज 10.47 %, पाटोदा 4.42 %, आष्टी 9.55 %, धारूर 2.87 %, परळी 10.95 %, वडवणी 5.77 % व शिरूर (कासार) 4.79 % अशी येते.

घनता

14. बीड जिल्ह्याचे क्षेत्रफळ 1991 च्या जनगणनेप्रमाणे महाराष्ट्राच्या क्षेत्रफळाच्या 3.45 % आहे. तसेच लोकसंख्येची टक्केवारी 2.23 येते. 2001 च्या जनगणनेप्रमाणे जिल्ह्यात दर चौ. कि. मी. मागे 203 लोकसंख्या येते, तर महाराष्ट्रात हे प्रमाण 313 आहे. ग्रामीण भागात दर चौ. कि. मी. मागे 171 तर नागरी विभागात दर चौ. कि. मी. मागे 1650 लोकसंख्या येते. नागरी विभागात सर्वात जास्त घनता बीड (10650) शहरात आहे, तर सर्वात कमी असलेली नागरी घनता माग (544) गंगराई आहे, तर ग्रामीण भागात सर्वात जास्त घनता (170) बीड तहसील मध्ये आहे, तर सर्वात कमी घनता असलेला (72) पाटोदा तहसील आहे.

ग्रामीण व नागरी लोकसंख्या

15. 2001 च्या जनगणनेप्रमाणे जिल्हयातील एकूण लोकसंख्येपैकी 17.74 लक्षा लोकसंख्या म्हणजेच 81.06 टक्के ग्रामीण भागात तर उर्वरित 3.87 लक्ष लोकसंख्या म्हणजेच 17.88 टक्के नागरी भागात आहे. एकूण नागरी लोकसंख्येपैकी 1.38 लक्ष म्हणजेच 35.69 टक्के बीड नगर पालिकेची आहे, तर उर्वरित 2.49 लक्ष म्हणजेच 64.29 टक्के लोकसंख्या 5 नागरी क्षेत्रातील येते. बांड नंतर गवराई, माजलगाव, अबाजांगाई, धारूर व परळी नागरी क्षेत्रात अनुक्रमे 1.31, 2.03, 3.20, 0.84 व 4.09 लक्षा लोकसंख्या येते.

स्त्रिय - पुरुष प्रमाण

16. 2001 च्या जनगणनेप्रमाणे महाराष्ट्रात दर हजार पुरुषामागे 922 स्त्रियांचे प्रमाण येते तर बीड जिल्हयात ते प्रमाण हजार पुरुषामागे 904 स्त्रिया असे आहे. नागरी व ग्रामीण भागाचा विचार करता नागरी भागातील हे प्रमाण 922 स्त्रिया असे आहे तर ग्रामीण भागात हे प्रमाण 928 स्त्रिया असे आहे.

अनुसूधित जाती व अनुसूधित जमाती

17. जनगणना 2001 प्रमाणे जिल्हयात अनुसूधित जातींची एकूण लोकसंख्या 281 हजार इतकी आहे. एकूण लोकसंख्येची टक्केवारी 12.99 येते. महाराष्ट्रात अनुसूधित जातींच्या लोकसंख्येची टक्केवारी 11.09 आहे. महाराष्ट्राशी तुलना करता जिल्हयातील अनुसूधित जातींचे प्रमाण उल्लेखनीय आहे. अनुसूधित जमातींची 2001 च्या जनगणनेप्रमाणे जिल्हयात 24 हजार लोकसंख्या आहे. तिची टक्केवारी 1.11 येते. महाराष्ट्रात हीच टक्केवारी 9.27 आहे. यावरून महाराष्ट्रातील लोकसंख्येपेक्षा जिल्हयातील अनुसूधित जमातींचे प्रमाण अत्यल्प आहे.

कामक-याची संख्या

18. कामक-यांच्या व्याख्येत 1981 जनगणनेत गुन्हा बदल करून सिमांत कामकरी ही संज्ञा नव्याने निर्माण केली आहे. गैशांच्या पोटी ज्याला वर्षभर किंवा अधिक काळ काम मिळाले त्यांना कामकरी ही संज्ञा वापरण्यात आली. अर्थात स्वयंरोजगार करणारे शेतकरी, कुटीर उद्योगात काम करणारे व्यापारी दुत्यादींची गणना कामक-यात झाली. या उलट वर्षातील एक दिवस अथवा काही दिवस किंवा रोजी काही वेळेत पेशाचे बदल्यात ज्यांना काम केले त्याला सिमांत कामकरी म्हणून गणण्यात आले.

19. जनगणना 2001 प्रमाणे जिल्हयात एकूण 9.57 लक्षा कामकरी आहेत म्हणजेच एकूण लोकसंख्येची कामक-यांची टक्केवारी 44.24 येते. सिमांत कामकरी जनगणनेप्रमाणे 1.26 लक्ष म्हणजेच 5.86 टक्के आहेत. महाराष्ट्रात कामक-यांची व सिमांत कामक-यांची टक्केवारी 1981 चे जनगणने प्रमाणे अनुक्रमे 38.71 व 3.85 आहे.

20. जनगणना 1991 मध्ये कामक-यांचे 9 वर्गात वर्गीकरण करण्यात आले आहे. 1) शेतकरी 2) शेतमजूर 3) पशुसंदर्शन, जंगलकाम मच्छीमारी, शिकारी, फळबागा, मळे वगैरे क्षेत्रात काम करणारे 4) खाणकाम आणि दगड खाणकामात काम करणारे 5) वस्तू निर्माण प्रक्रिया, सेवा व दुरुस्त्या इत्यादी धरगुती उद्योगात काम करणारे 6) धरगुती उद्योगात व्यक्तिरिक्त इतर उद्योग धंद्यात काम करणारे 7) बांधकाम करणारे 8) व्यापार आणि नाफिज क्षेत्रात काम करणारे 9) वाहतूक, साठवण आणि दळणवळण क्षेत्रात काम करणारे.

21. जिल्हयात शेतकरी व शेतमजूरांचे प्रमाण जास्त आहे. जिल्हयातील एकूण ग्रामीण काम करणा-यांची टक्केवारी वरील नऊ वर्गांत येणेप्रमाणे आहे. 1) 24.47 2) 14.67 3) 0.67 4) 0.035) 0.50 6) 0.92 7) 0.33 8) 0.92 9) 0.31 नागरी भागातील हीच कामक-यांची टक्केवारी अनुक्रमे 2.04, 3.69, 0.84, 0.11, 0.43, 2.85, 2.05, 5.77 आणि 2.15 टक्के येते.

वयोगटानुसार लोकसंख्या

22. लोकसंख्येची वयोगटानुसार 1981 च्या जनगणनेप्रमाणे 9 गटात विभागणी करण्यात आलेली असून त्यानुसार 1) 0 ते 14 वयोगटामध्ये 40.73 टक्के 2) 15 ते 19 वयोगटामध्ये 8.20 टक्के 3) 20 ते 24 वयोगटामध्ये 7.48 टक्के 4) 25 ते 29 वयोगटात 6.88 टक्के 5) 30 ते 34 वयोगटात 6.37 टक्के 6) 35 ते 39 वयोगटात 6.18 टक्के 7) 40 ते 49 वयोगटामध्ये 10.12 टक्के 8) 50 ते 59 वयोगटामध्ये 6.74 टक्के आणि 9) 60 चे वर वयोगटात 7.17 टक्के, वरील विवरणावरून असे दिसून येते की, 15 ते 50 या वयोगटातील 51.97 टक्के लोकसंख्या काम करण्यालायक असून 48.03 टक्के लोकसंख्या काम करण्यास अयोग्य आहे.

साक्षरता प्रमाण

23. जिल्हयातील 2001 च्या जनगणनेप्रमाणे साक्षरतेची टक्केवारी 84.69 असून तीच महाराष्ट्राची 77.30 टक्के आहे. साक्षरतेच्या प्रमाणात ग्रामीण व नागरी भागात फारच तफावत असून नागरी भागाची टक्केवारी 84.69 असून ग्रामीण भागासाठी ती 84.26 टक्के अशी आहे. नागरी भागामध्ये साक्षरतेची सर्वात जास्त टक्केवारी अंबाजोगाई शहराची तर सर्वात कमी गेवराई येथील असून अनुक्रमे 86.32 % व 77.70 % अशी आहे. ग्रामीण भागात सर्वात जास्त टक्केवारी आष्टी या तालुक्यात असून सर्वात कमी वडवणी या तालुक्यामध्ये असून ती अनुक्रमे 85.52 व 83.18 टक्के अशी आहे. ग्रामीण भागात पुरुषांची सर्वात जास्त टक्केवारी आष्टी या तालुक्यात आहे व सर्वात कमी वडवणी तालुक्याची असून ती अनुक्रमे 85.52 व 83.18 टक्के अशी आहे. तर स्त्रियांच्या बाबतीत ग्रामीण भागातील साक्षरतेची टक्केवारी सर्वात जास्त शिरूर तालुक्यात असून सर्वात कमी वडवणी तालुक्यात आहे. ती अनुक्रमे 86.69 व 83.60 टक्के अशी आहे. थोडक्यात म्हणजे ग्रामीण भागातील साक्षरतेची टक्केवारी वडवणी तालुक्यात सर्वात कमी आहे.

वापरात असलेली निवासोपयोगी घरे व कुटुंबे

24. जनगणना 1991 प्रमाणे जिल्हयात निवासोपयोगी एकूण 4.51 लक्ष घरे असून या घरामधून 3.41 लक्ष कुटुंबे राहात होती. 1991 च्या जनगणनेप्रमाणे 88.29 टक्के कुटुंबे मालकीच्या घरात व 9.10 टक्के कुटुंबे माड्याच्या घरात राहात होती.

जिल्हा उत्पन्न अंदाज

25. जिल्हा स्तरावरील उत्पन्नाचे अचूक अंदाज करण्यासाठी प्रदेशाला संबंधित होणारे उत्पन्न ही संकल्पना वापरणे योग्य असले तरी, जिल्हास्तरावरील आर्थिक उलाढालींचा परिणाम जिल्हापूरताच मर्यादीत राहात नसल्याने संबंधित जिल्ह्यात बाहेरून प्राप्त होणारे व संबंधित जिल्ह्यातून बाहेर जाणा-या उत्पन्नाचे मोजमाप करणे शक्य नसल्याने, सदर पध्दतीचा वापर करता येत नाही. त्यामुळे उत्पन्न स्त्रात पध्दती (Income originating aproch) या संकल्पनेचा अवलंब करून जिल्हास्तरावरील उत्पन्नाचे अंदाज तयार करण्यात आले आहेत.

जिल्हा उत्पन्नाचे अंदाज तयार करण्याकरिता लागणारी मुलभूत माहिती अजूनही समाधान कारकरित्या उपलब्ध नाही. प्राथमिक क्षेत्राकरिता बहुतांश आकडेवारी उपलब्ध आहेत. मात्र इतर क्षेत्राकरिता अनिश्चय अल्पशा प्रमाणात उपलब्ध आहे. ज्या क्षेत्राकरिता जिल्हास्तरावरील आकडेवारी उपलब्ध नाही. त्या क्षेत्राकरिता जिल्हावार अनुरूप असे निर्देशांक वापरून त्या आधारे राज्य स्तरावरील उत्पन्नाची जिल्ह्यामध्ये विभागणी करण्यात आलेली आहे.

आकडेवारीच्या उपलब्धतेचा अभाव, अनुरूप निर्देशांकाचा वापर तसेच पध्दतीमधील अंगभूत उणीवा या सर्वामुळे जिल्हा उत्पन्नाचे अचूक अंदाज बांधण्यामध्ये मर्यादा येत असल्याने हे अंदाज ढोबळ मानाने जिल्हयातील उत्पन्नची पातळी आजमाविण्याकरिता वापरावेत. या प्रकाशनात प्रकाशित केलेले जिल्हा उत्पन्नाचे अंदाज वापरताना वरील मर्यादा लक्षात घ्याव्यात.

(3) वने

26. सन 1998-99 या वर्षाचे ऋतू व पिके अहवालानुसार जिल्हयात एकूण 25817 हेक्टर जंगल व्याप्त क्षेत्र असले तरी या मधील ब-याच क्षेत्रातील जंगल हलक्या प्रतीचे आहे. एकूण भौगोलीक क्षेत्राचा विचार केल्यास जंगल व्याप्त क्षेत्र फक्त 2.47 टक्के एवढे असून महाराष्ट्रातील जंगल व्याप्त क्षेत्रापेक्षा खूपच कमी आहे. पर्यावरणाचा समतोल राखण्याचा दृष्टीने जंगल व्याप्त क्षेत्र जवळ जवळ 33 टक्के एवढे क्षेत्र असावयाला हवे. म्हणून जंगला खालील क्षेत्र वाढविणे आवश्यक आहे. हे जंगल व्याप्त क्षेत्र वाढविण्याच्या दृष्टीने वने आणि सामाजिक वनिकरण खाते हे प्रयत्न करित असले तरी अद्याप म्हणावी तशी वाढ झालेली नाही. सन 1998-99 च्या ऋतू व पिके या अहवालानुसार अंबाजोगाई तालुक्यात जंगल व्याप्त प्रदेशाची टक्केवारी जिल्हयात सर्वात जास्त असून 5.45 टक्के व त्या खालोखाल धारूर 5.08 टक्के, केज 4.86 टक्के, बीड 3.48 टक्के, पाटांदा 2.22 टक्के, आष्टी 1.82 टक्के, माजलगांव 0.55 टक्के, परळी 0.54 टक्के व गेवराई तालुक्यात निरंक आहे. तरील आकडेवारी वरून असे दिसून येईल की, गेवराई, माजलगांव, आष्टी व परळी या तालुक्यात जंगल वाढीचे विशेष प्रयत्न होणे आवश्यक आहे.

27. जिल्हयातील जंगल आंशिक कमी प्रतीचे असून जिल्हयात पूर्व पश्चिम बालाघाटाच्या रागा पाटांदा, बीड, केज व अंबाजोगाई तालुक्यात वसरत्या आहेत. त्यातील जंगल उत्पादन नगण्य आहे. जंगलापारून 2004-2005 वर्षात 3598.99 लक्ष रुपये उत्पन्न मिळाले त्यामध्ये विडी पान, डिक, व इतर या वस्तू पारून अनुक्रमे 2.55, 1.6 व 530 लक्ष एवढे होते.

(4) शेती

जमिनीचा प्रकार

28. जमिनीच्या वापराबाबतची माहिती स्थायी स्वरूपाची असून आकडेवारी 1998-99 या वर्षाकरिता उपलब्ध आहे. म्हणूनच चर्चसाठी याच माहितीचा आधार घेतला आहे.

29. जिल्ह्याच्या एकूण 10.44 लक्ष हेक्टर भौगोलिक क्षेत्रापैकी 0.26 लक्ष हेक्टर यंत्र क्षेत्र असून त्याची एकूण क्षेत्रफळाशी टक्केवारी 2.47 आहे. शेती योग्य नसलेले एकूण क्षेत्र 0.43 लक्ष हेक्टर असून पडीत जमिनी व्यातिरिक्त लागवडी लायक परंतु पडीत जमिन 0.09 लक्ष हेक्टर आहे. चालू पड व इतर पड 0.25 हेक्टर आणि निव्वळ कसलेले क्षेत्र 8.81 लक्ष हेक्टर असं आहे. लागवडी लायक पडीत जमिनीपैकी जवळ जवळ 0.46 लक्ष हेक्टर क्षेत्र हे फायम गुरे चरण असून जिल्ह्यात असलेल्या एकूण गांजातीय बांधणी त्यांचे प्रमाण 0.13 लक्ष हेक्टर एवढे असून ते फारच कमी आहे. असे असले तरी या जनावरांच्या चा-शाचा प्रश्न इतर पडीत जमिनीमुळे थोड्याफार प्रमाणात सुटण्यास मदत होते. एकूण 0.81 लक्ष हेक्टर निव्वळ लागवडी खालील प्रत्येक माणशी प्रमाण 0.41 हेक्टर एवढे पडते आणि सर्वसाधारण पिक परिस्थितीप्रमाणे व अवलंबिण्यात रेंगा-या सुधारित शेत पध्दतीमुळे हे पुरेसे आहे असे वाटते. जिल्ह्यात पावसाचे प्रमाण जरी ठीक असले तरी ब-याचवर्षी पाऊस वेळेवर तसेचपुरेसा पडत नसल्यामुळे तसेचओलीय क्षेत्राचे प्रमाण कमी असल्याने दुबार पिकाखालील क्षेत्र कमी आहे पाऊस वेळेवर व सम प्रमाणात पडल्यास गिराईत शेतीत पण दुबार पिके घेतली जातात.

वहित धारण केलेली जमीन व वहिती खातेदार

30. सन 1990-91 च्या कृषि गणनेनुसार जिल्ह्यात 4,05,539 खातेदार असून त्यांनी धारण केलेली जमीन 893872 हेक्टर एवढी आहे. या खातेदारांपैकी एक हेक्टरचे अत जमीन धारण करणारे एकूण 1,23,486 खातेदार असून त्यांनी धारण केलेली जमीन एकूण 69,913 हेक्टर आहे. त्याचप्रमाणे 1 ते 2 हेक्टर पर्यंत जमीन धारण करणारे एकूण 1,28,670 खातेदार असून त्यांच्याकडे 188790 हेक्टर एवढी जमीन आहे. 2 ते 4 हेक्टर पर्यंत जमीन धारण करणारे एकूण 98176 खातेदार असून त्यांच्याकडे 271975 हेक्टर एवढी जमीन आहे. 4 ते 10 हेक्टर पर्यंत जमीन धारण करणारे एकूण 49833 खातेदार असून त्यांच्याकडे 286998 हेक्टर एवढी जमीन आहे. 10 ते 20 हेक्टर पर्यंत जमीन धारण करणारे 5374 खातेदार असून त्यांच्याकडे 76196 हेक्टर जमीन आहे. याचचा अर्थ असा की या जिल्ह्यात एकूण 2,52,156 अत्यल्प व अल्प सुधारक असून त्यांनी धारण केलेली जमीन 253703 हेक्टर आहे. अल्प व अत्यल्प सुधारकाचे एकूण खातेदारांशी प्रमाण 62.18 टक्के व त्यांच्याकडे असलेल्या जमिनीचे प्रमाण 28.94 टक्के आहे.

तक्ता क्रमांक 1

| अ. क्र | जमिन धारण हेक्टर | एकूण खातेदार | एकूण धारण केलेली जमिन | एकूण खातेदारांशी प्रमाण | एकूण जमिनीशी प्रमाण |
|--------|-------------------------|--------------|-----------------------|-------------------------|---------------------|
| 1 | 2 | 3 | 4 | 5 | 6 |
| 1 | 0.02 ते 1.0 | 123486 | 69913 | 39.45 | 7.92 |
| 2 | 1.0 ते 2.0 | 128670 | 188790 | 31.73 | 21.12 |
| 3 | 2.0 ते 4.0 | 98176 | 271975 | 24.21 | 30.43 |
| 4 | 4.0 ते 10.0 | 49833 | 286998 | 12.89 | 32.11 |
| 5 | 10.0 ते 20.0 | 4991 | 61144 | 1.21 | 6.94 |
| 6 | 20.0 व त्यापेक्षा जास्त | 483 | 15052 | 0.11 | 1.68 |
| एकूण | | 405539 | 893872 | 100.00 | 100.00 |

पिके व पिक पध्दती

32. या जिल्ह्यात खरीप आणि रब्बी ही दोन्ही पिके घेतली जात असून खरीप हंगामामध्ये संकरीत ज्वारी, बाजरी, तूर, उडीद आणि कापूस तसेच मुईमूग ही पिके प्रामुख्याने घेतली जातात. तर रब्बी हंगामामध्ये ज्वारी, गहू, हरभरा व करडई ही पिके प्रामुख्याने घेतली जातात. बारमाही पिकामध्ये ऊस हे पिक मुख्य असून जेथे ओलीताची सोय आहे अशा क्षेत्रांत उन्हाळी मूईमूग व सूर्यफूल ही पिके घेतली जातात. भाजीपाला आणि फळे ही पिके जेथे पाण्याची सोय आहे अशा ठिकाणी सर्वसाधारणपणे वर्षभर घेतली जातात.

33. जिल्ह्यात बीड, पाटोदा, केज व अंबाजोगाई तसेच आष्टी या तालुक्यात खरीप पिके प्रामुख्याने घेतली जातात व कांही भागात रब्बी पिके पण घेण्यात येतात. मात्र जिल्ह्यात गेवराई व माजलगांव तालुक्यात दोन्ही हंगामामध्ये पिके घेतली जातात. एकूण लागवडी खालील क्षेत्रापैकी 1998-99 वर्षात ज्वारी 29.93 टक्के, बाजरी 21.50 टक्के, एकूण तृणधान्ये 58.62 टक्के, एकूण कडधान्ये 10.16 टक्के, ऊस जवळ जवळ 2.42 टक्के असून एकूण खाद्य पिकांचे प्रमाण 75.54 टक्के असून कापूस 9.75 टक्के, गळीताची पिके 11.89 टक्के घेतली जात असून राहिलेली इतर पिके घेतली जातात.

34. व्यापारी पिकांमध्ये प्रामुख्याने कापूस आणि ऊस ही पिके घेतली जात असून गेल्या कांही वर्षात साखर कारखान्यांची संख्या वाढत असल्याने ऊसाखालील क्षेत्रात दिवसेंदिवस वाढ होत आहे.

पिक उत्पादन व मुख्य पिकांचे उत्पादनाचे प्रमाण

35. जिल्ह्यातील जमीन सर्वसाधारणपणे चांगली असून पुरेसा व वेळेवर पाऊस आल्यास उत्पन्नाचे प्रमाण चांगले राहते. गेल्या कांही वर्षात निर्माण झालेल्या दुष्काळी परिस्थितीमुळे उत्पादनाच्या प्रमाणात घट दिसून येते. सन 2003-2004 या वर्षी एकूण तृणधान्याचे उत्पादन 4.80 लाख मे. टन एवढे तर कडधान्याचे उत्पादन 0.33 लाख मे. टन एवढे झाले. कपाशीचे उत्पादन 120 गासड्या (107 किलोच्या) तर ऊसाचे उत्पादन केनच्या स्वरूपात 5445 टन एवढे झाले आहे. उत्पन्नाचे मुख्य पिकांचे दर हेक्टरी प्रमाण पुढील प्रमाणे आहे. गहू 528 किलो, ज्वारी 1051 किलो, बाजरी 565 किलो, हरभरा 345 किलो, तूर 224 किलो, मूईमूग (सोंग) 384 किलो, कापूस (लि.ट.) 597 किलो असे असून ते महाराष्ट्राच्या सरासरी उत्पन्नाच्या तुलनेत कमी आहे. यात वाढ होण्यासाठी संकरीत बियाणांचा व रासायनिक खतांचा वापर जास्त प्रमाणात होणे तसेच खताची मात्रा योग्य प्रमाणात देणे आवश्यक आहे.

सैदीय व रासायनिक खतांचा वापर

36. जिल्ह्यात सन 2004-2005 या वर्षात तालुकावार खत वाटप नियंत्रित व खाजगी संस्था कडून एकूण 69531 मे. टन खताचे वाटप करण्यात आले. तहसील निहाय वाटप पुढील प्रमाणे आहे. आष्टी 2000 मे. टन, पाटोदा 2031 मे. टन, शिरूर 3500 मे. टन, गेवराई 7000 मे. टन, माजलगांव 9000 मे. टन, वडवणी 3000 मे. टन, बीड 13000 मे. टन, केज 5000 मे. टन, धारूर 3500 मे. टन, परली 12000 मे. टन आणि अंबाजोगाई तालुक्यात 9500 मे. टन वाटप करण्यात आले सन 2003-2004 मध्ये जिल्ह्यात 70049 मे. टनाचे वाटप करण्यात आले होते. त्या मानाने 2004-2005 मध्ये 518 मे. टनाने घट झालेली आहे.

पिक संरक्षण

37. पिक संरक्षणासाठी कृषि स्वात्मार्फत ही योजना राबविण्यात येत असून शेतकरी स्वतःहून याकामी पुढाकार घेऊन आपल्या पिकांचे संरक्षण फिटकनाशके वापरून करतात. या फिटकनाशक फवारणीमध्ये कपाशीवरील फवारणीचे प्रमाण जवळपास 80 % एवढे असते.

कृषि उत्पन्न बाजार समिती

38. जिल्ह्यात एकूण 8 कृषि उत्पन्न बाजार समित्या असून त्या अनुक्रमे (1) बीड (2) गेवराई(3) माजलगांव (4) अंबाजोगाई (5) परळी-वैजनाथ (6) धारूर (7) पाटोदा (8) कडा ता. आष्टी येथे आहेत. या कृषि उत्पन्न बाजार समित्या मार्केट सन 2003-2004 या वर्षात 181986 टन मालाची उलाढाल करण्यात आली व त्यांची एकूण किंमत रुपये 85732.05 लक्ष एवढी होती. शासनातर्फे आधारभूत किंमती नुसार ज्वारी इत्यादी कृषि उत्पन्नाची खरेदी करण्यात येत असून त्या मालाच्या किंमतीचा परील उलाढाली मध्ये समावेश आहे. कापूस खरेदीसाठी एकाधिकार खरेदी तत्वावर कापसाची खरेदी कापूस महामंडळामार्फत राबविण्यात येत असून 2003-2004 या वर्षी 34120 क्विंटल कापसाची खरेदी करण्यात आली. त्याची एकूण किंमत रुपये 3455712 लक्ष होती.

39. धान्याची साठवण करण्यासाठी पंखार महामंडळाची बीड येथे 5 गोदामे असून त्यांची क्षमता 9750 मे.टन एवढी आहे. या शिवाय जिल्ह्यात परळी-वैजनाथ येथे 21800 मे.टन क्षमतेची 9 गोदामे असून गेवराई येथे 5400 मे.टन क्षमतेची 3 गोदामे आहेत. या सर्वा गोदामाची क्षमता 36950 मे.टन आहे. या गोदामाचा उपयोग मुख्यत्वे अन्नधान्य, तेलबिया, खत, सिमेंट इत्यादी वस्तूंच्या साठवणुकीसाठी केला जातो.

(5) सिंचन

ओलिताची साधने

40. बीड जिल्ह्यात माजलगांव जवळील माजलगांव प्रकल्प हा मोठा सिंचन प्रकल्प असला तरी लाभ क्षेत्र माजलगांव व अंबाजोगाई तहसील मध्ये आहे. या प्रकल्पातील एकूण लाभ क्षेत्र 84850 हेक्टर आहे. त्यापैकी जिल्ह्यात फक्त 93885 हेक्टर क्षेत्र पूर्ण झाल्यावर ओलिताखाली (म्हणजेच 71.38 टक्के) येईल. माजलगांव प्रकल्पानंतर जिल्ह्यात मांजरा प्रकल्प सिंचना करिता मोठ्या प्रमाणावर उपयोगी आहे. या शिवाय 16 मध्यम प्रकल्पांचे काम पूर्ण झालेले असून 2 मध्यम प्रकल्पांची कामे प्रगती पथावर आहेत. या शिवाय 820 लघु प्रकल्पांची कामे उपयोगात असून त्याखालील लाभ क्षेत्र 68808 हेक्टर एवढे येते. एकूण 253586 हेक्टर क्षेत्र निव्वळ ओलिताखाली 1998-99 मध्ये आणले आहे. सन 1998-99 या वर्षी सिंचनाखालील एकूण 304988 हेक्टर एवढे क्षेत्र होते. एकूण लागवडीखालील क्षेत्राची हे प्रमाण 27.00 एवढे पडते. वरील 253886 हेक्टर ओलिता क्षेत्रापैकी 71100 हेक्टर हे कालव्याटारे व 143571 हेक्टर क्षेत्र पिडीरी पद्धत ओलिता करण्यात आले. एकूण 250580 ओलिताखालील क्षेत्रापैकी 54.93 टक्के क्षेत्र जन्धान्ये पिकाखालील असून उसाखालील 5.04 टक्के, कपाशा खाली 3.5 टक्के व राहिलेले क्षेत्र भाजीपाला व इतर पिकाखाली होते.

पूर व पूर नियंत्रण

41. गेल्या काही वर्षात पुरेशा पावसाअभावी जिल्ह्यात अशी पूर परिस्थिती निर्माण झाली नाही. परंतु ज्या ठिकाणी पूराचा धोका उत्पन्न होऊ शकतो अशा ठिकाणी पूर नियंत्रण कामे घेण्यात येतात.

(6) मशुरसंवर्धन, मशुरवैद्यकीय सेवा व दुग्ध व्यवसाय

मशुरसंवर्धन

42. सन 1997 चे मशुर संवर्धनप्रमाणे जिल्ह्यात एकूण 3 वर्षांवरील 1.05 लक्ष गायी दुग्ध देणा-या होत्या. संकरीत गायी 1997 चे मशुरसंवर्धन 121 हजार होत्या. जिल्ह्यात दुग्ध व्यवसाय हा पुरक व्यवसाय म्हणून शेतकरी व शेतमजूराने मिळाल्या म्हणून ग्रामाण विकास यंत्रणेमार्फत 1981 पासून दुग्धत्या गायींचे वाटप होत आहे. यामुळे सध्या जिल्हा नुसताच स्वयंपूर्ण झालेला नाही तर जवळपास दुग्ध जिल्ह्याबाहेर जात आहे. याच मशुरसंवर्धन प्रमाणे 3 वर्षांवरील 247 हजार बैल होते. तर बैलजोडीमार्गे 1990-91 ला वहीती खाली एकूण क्षेत्राचे प्रमाण 3.62 हेक्टर येते. याच मशुरसंवर्धनप्रमाणे एकूण म्हशी व बैलगाची संख्या 159 हजार होती. पैकी 3 वर्षांवरील रेडे 2 हजार व म्हशी 106 हजार होत्या. पैकी दुग्ध देणा-या 60 हजार होत्या. जिल्ह्यात रेडे शेतीकामाला अगर वाहतूक कामाला वापरण्याची परत नसल्यामुळे रेड्यांचे प्रमाण कमी आहे. या आधिच्या मशुरसंवर्धन तुलना करता जिल्ह्यात एकूण गायी- म्हशीची संख्या 1.04 टक्क्यांनी वाढ झाल्याची दिसून येते.

43. याच मशुरसंवर्धनप्रमाणे जिल्ह्यात एकूण 5.92 लक्ष रोळ्या, 1.83 लक्ष मेढ्या होत्या. मेढ्याळीचा व्यवसाय जिल्ह्यात मोठ्या प्रमाणावर नाही. मात्र कास्तकार शेतकरी उद्योगकारिता तसे मांस मिळविण्याकरिता पाळतात. सर्वसाधारण बाळक एक वर्षाचे वर झाल्यावर निर्राजि केले जाते. व लेशूत पुढे तो कारखाने खाण्याकडे रवाना होतो. जिल्ह्यात मेढ्या मशुरसंवर्धन प्रतीच्या असून त्याचपासून मिळणा-या लोकरांचे प्रमाण कमी आहे. लोकरांचा दर्जा फारसा चांगला नसतो. मशुरसंवर्धन जिल्ह्यात कोबड्या व बडके 7.55 लक्ष होत्या. कुंकुटपालनमाग पुरक व्यवसाय जिल्ह्यात फारसा लोकप्रिय नाही. शेतकरी घरी अंडी मिळविण्यापूर्वीचा कोबड्या पाळतात. सुधारित जातीच्या कोबड्या पाळण्याचे प्रमाण जिल्ह्यात फार कमी दिसते. उन्हाळ्यात रोम आल्यास कोबड्यांच्या मृत्यूचे प्रमाण पण जास्तच असते. मागील मशुरसंवर्धन तुलनेत 125 टक्के वाढ दिसून येते.

पशु उत्पादन

44. वर उल्लेखित्याप्रमाणे दुग्ध व्यवसाय हा पुरक व्यवसाय म्हणून जिल्ह्यात वाढत आहे. जिल्ह्यात एकूण 1458 दुग्ध सहकारी संस्था आहेत. बीड येथील शासकीय दुग्ध डेअरीत गा संस्थामार्फत दुग्ध जमा होते. गा खेरीज घरगुती वापरार्थ शेतकरी दुग्ध ठेवतात. तसेच मोठ्या शहरातून विशेषतः बीड शहरात खाजगीरित्या दुग्ध विकणारे असून खाजगी दुग्ध डेअरी पण ब-यान आहेत.

45. जिल्ह्यात 11 नोंदणीकृत कत्तलखाने असून 2004-2005 वर्षात 3238 मोठी जनावरे कत्तल केली गेली.

46. जिल्ह्यात कुवकुट पालन व्यवसाय मोठ्या प्रमाणावर चालत नाही. बीड व इतर शहरांना अंड्यांचा पुरवठा जिल्ह्यातच होतो. आयात नियात होत नाही.

पशु उपचार सोयी

47. जिल्ह्यात पशु उपचार सोयी जिल्हा परिषदेतर्फे पुरविण्यात येतात. बीड येथे एक शासकीय इस्तीतळ आहे. जिल्हा परिषदेचे प्रत्येक पंचायत समितीच्या मुख्यालयास दवाखाना आहे. जिल्ह्यात एकूण 44 दवाखाने व 77 पशुवैद्यकीय प्रथमोपचार केंद्रे सन 2004-2005 या वर्षात होती. व त्यांनी एकूण 364 हजार जनावरांना औषधोपचार केले. या खेरीज जनावरांमध्ये साधीच्या रोगांचा प्रादुर्भाव झाल्यास लस टाचणी कार्यक्रम घेण्यात येतो. बेलांचे खच्चीकरण पण केले जाते. या खेरीज राज्य शासनातर्फे ग्रामीण उपचार केंद्रेही चालविली जातात व केंद्रातून संकरीत मायी निर्माण करण्याकरिता कृत्रिम गर्भधारणेचे काम केले जाते. तसेच वैद्यकीय सेवा पण उपलब्ध केली जाते. सन 2004-2005 या वर्षात 69 कृत्रिम रेतन केंद्रे कार्यरत होती. जिल्हा परिषद व ही केंद्रे मिळून 59 हजार मायींना कृत्रिमरित्या गर्भधारणा करण्यात आली व त्यापासून 16459 जनावरांची पैदास झाली. एकूण पशु चिकित्सालय, दवाखाने व मदत केंद्रे विचारात घेतल्यास 2986 जनावरांसाठी एक संख्या असो प्रमाण पटते व ते केंद्रे स्थापल्यास ही संख्या कमी होऊ शकते परंतु आधारभूत ग्राम केंद्रे विचारात घेतल्यास हे प्रमाण पुरेसे आहे.

विकास कार्यक्रम

48. जिल्ह्यात विकास कार्यक्रमा अंतर्गत वैद्यकीय सेवा उपलब्ध करून देण्याकरिता पशु दवाखाने व उपचार केंद्रे यांच्या संख्येत वाढ केली जात आहे. तसेच जास्त दुग्ध उपलब्ध होण्याकरिता संकरीत मायी पैदाशीचा कार्यक्रम मोठ्या प्रमाणात घेतला जात आहे. मोठविलेल्या विगांचा पुरवठा पूर्ण ठेवून होतो. खेरीज गोकुळ ग्राम गौजना ग्रामीण विकास यंत्रणा यांचे मार्फत मायी व म्हशीचा पुरवठा होतो. त्याचप्रमाणे वैरण विकास कार्यक्रम ही जिल्ह्यात राबविली जातो. दुग्ध संकलनाकरिता जिल्ह्यात दुग्ध संकलन मार्ग वाढविले जात आहेत. खेरीज शासकीय दुग्ध डेअरी मार्फत बीड, अंबाजोगार्ड, केज पाटोदा व आष्टी येथे दुग्ध नासू नये म्हणून शीत केंद्रे पण आहेत. बीड जिल्ह्यात मॅडपाळीचा घंदा ब-यान मोठ्या प्रमाणावर चालतो त्या पासून मिळणा-या लोकरांचा उपयोग धानगर घोंगड्या विणण्याकरिता करतात व त्याची बाजारात विक्री केली जाते.

(7) मत्स्य व्यवसाय

49. जिल्ह्यात वाहत्या व संवर्धित गोड पाण्यात मत्स्य व्यवसाय केला जातो. माजलगांव व मांजरा पकल्प तसेच इतर मध्यम प्रकल्पात मत्स्य संवर्धन करून मत्स्य उत्पादन केले जाते. वाहत्या पाण्यात मत्स्य पकडण्याचा व्यवसाय थोड्या दिवस चालतो कारण बारा महिने पाणी वाहणा-या नद्या जिल्ह्यात नाहीत. जिल्ह्यात रोहा व कोटला जातीच्या मत्स्याचे संवर्धन करून विक्री केली जाते. वर्ष 2004-2005 मध्ये 3905 मे. टन मत्स्य पकडले गेले त्याची किंमत 991.25 लक्ष रुपये होती. जिल्ह्यात 128 मत्स्य व्यवसाय सहकारी संस्था 2004-2005 मध्ये होत्या.

विकास कार्यक्रम

50. जिल्ह्यात रोहा व कोटला जातीची मत्स्य बीज संवर्धना करिता वाटले जाते. त्या खेरीज मच्छी पकडण्याकरिता सुधारीत बोटी व नायलॉन जाळी यांचे वाटप होते. बीड जिल्हा माली येथे एक मत्स्य व्यवसाय संस्था आहे. त्या संस्थेस बिंदुसरा जलाशयात मासेमारी करण्याचा अधिकार देण्यात आलेला आहे.

(8) विद्युत निर्मिती व विद्युत पुरवठा

शहरे व खेड्यांचे विद्युतीकरण

51. जिल्ह्यात परळी-वैजनाथ येथे औष्णिक विद्युत प्रकल्प कार्यान्वित आहे. जिल्ह्यात महाराष्ट्र राज्य विज महामंडळामार्फत विज पुरविली जाते. मार्च 2005 अखेर जिल्ह्यात सार्व नागरी केंद्रे व ग्रामीण भागाचे विद्युतीकरण झाले असून त्यांची टक्केवारी 100 येते.

शेती करिता पंपाचे विद्युतीकरण

52. जिल्ह्यात शेती करिता विजेची मागणी वाढत्या प्रमाणात आहे. मार्च 2005 अखेर 9734 विद्युत पंप बसविण्यात आलेले आहेत. पैकी जास्तीचे पंप गिहिरीवर आहेत. सर्वसाधारणपणे विस्तार कार्यक्रमातून उपलब्ध पैशानुसार विद्युत पुरवठा पंपाना मागणी प्रमाणात करण्यात येतो.

विद्युत वापर

53. वर्षे 2004-2005 मध्ये एकूण 916710 हजार किलो वॉट तास विज जिल्ह्यात वापरात आली. वापरानुसार टप्केवारी येणे प्रमाणे घरगुती 8.05 टप्के, शेती 40.00 टप्के, सार्वजनिक दफाबती 1.42 टप्के, औद्योगिक 1.10 टप्के, व्यापारी कामासाठी 1.59 टप्के व इतर 39.48 टप्के.

(9) खाणी व कारखाने

खाणी

54. जिल्ह्यात नांव घेण्याजोगे खनिज उत्पादन नाही. विट मट्ट्याकरिता माती, बांधकामाकरिता वाळू व खडी करिता दगड हिच महत्वाची खनिज उत्पादने आहेत. महसूल खात्यामार्फत दाखला घेऊन विटा करिता माती, वाळू, दगड इत्यादी घेतले जातात.

कारखाने

55. बीड जिल्ह्यात 2004 मध्ये एकूण 126 नोंदणीकृत कारखान्यातून 43 कारखाने बंद होती. या कारखान्यात 3494 कामगार होते. जिल्ह्यामध्ये 2001 च्या जनगणनेप्रमाणे दर लाख लोकसंख्येची औद्योगिक कामगारांचे प्रमाण 153 होते.

56. 2004-05 मध्ये एकूण 83 चालू कारखान्यापैकी 42 कारखाने लाकूड कापणे व फळ्या तयार करण्याचे होते. मात्र त्यात फक्त 9 कामगार होते. त्या खालोखाल शेती उद्योग व पशुपालन सेवा कार्ये करणारे व त्यात 0 कामगार होते. तसेच इतर खाद्य पदार्थांचे उत्पादन करणारे 0 व त्यात 0 कामगार होते.

विकास कार्यक्रम

57. बीड जिल्ह्यात महाराष्ट्र उद्योग मंडळाची बीड ग्रंथे एक व परळी-वैजनाथ ग्रंथे एक निगराथ योजना घेतली असून या दोन्ही क्षेत्रात कारखाने झालेले आहेत. बीड ग्रंथे चामड्यावर प्रक्रिया करण्याचा कारखाना व परळी - वैजनाथ ग्रंथे विजेचे उत्पादन व उपयोगी साहित्य निर्मितीचे कारखाने आहेत तसेच सहकारी क्षेत्रात 7 लाख कारखाने चालू आहेत.

58. मोठ्या कारखान्याबरोबरच लघू व कुटीर उद्योगांची वाढ व्हावी म्हणून जिल्हा उद्योग केंद्र पयत्न करित आहे. स्वयंरोजगार करिता लघू व कुटीर उद्योग स्थापन करण्याकरिता जिल्हा उद्योग केंद्रातर्फे सर्व प्रकारचे मार्गदर्शन मिळते शिवाय राष्ट्रीयकृत बँकामार्फत उद्योजकांना कर्ज पण दिले जाते.

(10) रस्ते, वाहतूक व दळणवळण

रस्ते

59. जिल्ह्यात ब्रॉड गेज लाईन आहे. परळी-वैजनाथ ते हैद्राबाद ही एफेरी लाईन ब्रॉड गेज जिल्ह्यातून जात असून त्याची लांबी 40.38 कि.मी. आहे. परळी-वैजनाथ ते परभणी ही ब्रॉड गेज रस्ते मार्ग जात असून त्याची लांबी 7.48 कि.मी. आहे.

रस्ते

60. जिल्ह्यात मार्च 2005 अखेर वर्गीकृत रस्त्याची लांबी नगर परिषदेचे रस्ते सोडून 9166.01 कि.मी. आहे. त्यापैकी 1205.3 कि.मी. राज्य महामार्ग आहे. 1638.00 कि.मी.चे प्रमुख जिल्हा रस्ते असून 1811.42 कि.मी. इतर जिल्हा रस्ते आहेत. खंड्यातील रस्त्याची लांबी 4812.00 कि.मी. आहेत. वरील सर्व रस्त्यापैकी 4519.66 कि.मी. रस्त्याचे उंचीकरण झालेले असून 3232.05 कि.मी. रस्ते खडीचे आहेत. 2334.05 कि.मी. रस्ते इतर माद वापरून तयार केलेले आहेत. एकूण सर्व रस्ते विचारात घेता जिल्ह्यात 100 चौ.कि.मी. मार्ग 88.34 कि.मी. रस्ते येतात. महाराष्ट्र राज्यात हीच आकडेवारी 71.13 कि.मी. येते तसेच जिल्ह्यात 2001 च्या जनगणनेप्रमाणे दर लाख लोकसंख्येमागे 478.16 कि.मी. रस्त्याची लांबी येते.

पृष्ठांकित रस्त्यांनी जोडलेली खेडी

61. जिल्ह्यातील एकूण खेड्यांपैकी मार्च 2005 अखेर 1145 खेडी बारमाही व 45 खेडी हंगामी करिता पृष्ठांकित रस्त्यांशी जोडलेली आहेत.

नोंदणीकृत कारखाने

62. मार्च 2005 अखेर जिल्ह्यात एकूण 102259 रजिस्ट्ररीत वाहनांनी नोंदणी करण्यात आली. वर्ष 2005 री तुलना करता ही वाढ 12.87 टक्के येते. एकूण वाहनांपैकी 68.12 टक्के वाहने दुचाकी, 15.02 टक्के मालवाहू मोटारी, 11.66 टक्के जीप व मोटारी, उर्वरित 5.20 इतर वाहने होती.

मालवाहतूक

63. जिल्ह्यात रेल्वे मार्ग नसल्यासारखाच असल्याने वाहतूक मालमोटारी मार्फतच चालते.बीड शहराच्या उद्योग धंद्यात वाढ होत असल्याने वाहतूकीच्या साधनात वाढ होताना दिसते. तसेचवाहतूक करणा-या संस्थांच्या प्रमाणात पण वाढ होत आहे.

महाराष्ट्र राज्य मार्ग परिवहन

64. महाराष्ट्र राज्य परिवहन मंडळाच्या 2004-2005 वर्षात बीड जिल्ह्यात एकूण 454 बस 446 मार्गावर धावत होत्या. रस्त्यावर धावणा-या गाड्यांची दैनिक सरासरी 434.00 होती व प्रवाशांची दैनिक सरासरी 1.51 लाख होती.

टपाल व तार कार्यालये

65. जिल्ह्यात 2004-2005 या वर्षात एकूण 330 टपाल कार्यालये व 20 तार कार्यालये होती.जिल्ह्यातील सर्व खेड्यांना टपाल सेवा उपलब्ध केली गेली आहे. या करिता कांही फिरती टपाल कार्यालये आहेत तर काही ठिकाणी अर्धवळ टपाल कार्यालये आहेत.

दूरध्वनी व दूरध्वनी संयोजन केंद्रे

66. बीड जिल्ह्यात 2005 अखेर एकूण 64141 दूरध्वनी बसविलेले असले तरी त्यापैकी 17257 दूरध्वनी बीड तालुक्यात आहेत. त्यांनंतर अंबाजोगाई तालुक्यात 9064, परळी 7870, गेवसाई 7088, आष्टी 5388, माजलगांव 5353, केज 4570, पाटोदा 3856, धारूर 1152, शिरूर (कामार) 1659 व वडवणी तालुक्यामध्ये 884 दूरध्वनी आहेत.

कामगार व रोजगार

रोजगार

67. संवायोजन कार्यालयाचे आकडेवारी नुसार 2003-2004 वर्षात 46558 व्यक्ती कामावर होत्या. पैकी 14677 व्यक्ती शासकीय कार्यालयात, स्थानिक संस्था मधून अथवा निम शासकीय कार्यालयात 22230 व्यक्ती कामावर होत्या. राहिलेल्या 9751 व्यक्ती खाजगी संस्थेमध्ये कामावर होत्या.

संवायोजन कार्यालय

68. बीड येथे संवायोजन कार्यालय असून 2004-2005 वर्षाअखेर सेवा पटावर नाकरी मागणा-यांची नोंदलेली संख्या 97534 होती. तर या वर्षात 111 लोकांना संवायोजन कार्यालयामार्फत नोक-या मिळाल्या.

तांत्रिक शिक्षणाचा सोयी

69. बीड येथे 1 शासकीय, 2 खाजगी असे 3 तंत्रनिकेतने आहेत. 10 शासकीय औद्योगिक प्रशिक्षण संस्था व 5 खाजगी औद्योगिक प्रशिक्षण संस्था व + 2 स्तरावरील व्यवसाय अभ्यास क्रमाच्या 43 प्रशिक्षण संस्था 2003-2004 वर्षात होत्या. शासकीय तंत्र निकेतनात सिव्हील इंजिनिअर व मेकॅनिकल इंजिनिअर तर खाजगी तंत्र निकेतनात 1) कस्ट्रक्शन टेक्नॉलॉजी 2) कम्युनिकेशन इंजिनिअर याशाखा आहेत. प्रत्येक शाखेत 30 विद्यार्थ्यांना प्रवेश दिला जातो.

रोजगार हमी योजना,

70. ग्रामीण भागात मागणी नुसार काम देण्याची हमी महाराष्ट्र शासनाने घेतली आहे. त्या नुसार ग्रामीण भागात तळे, लहान व मध्यम पाटका-गाने धार दाबाणाचे कामे, भू-सुधार, तृष्णारोगन कामे अशी उत्पादक कामे तसेच जल भागात अशी कामे उपलब्ध नसतील तेथे रस्त्यांची कामे काढली गेली. या योजनेवर 2003-2004 या वर्षात 6498.98 लक्ष रुपये खर्च झाले असून 95.47 लक्ष मनुष्य दिवस रोजगार निर्मिती झाली.

जवाहर रोजगार हमी योजना

71. ग्रामीण भागात रोजगार निर्मिती करिता केंद्र शासन पुरस्कृत जवाहर रोजगार योजना जिल्ह्यात राबविली जात आहे. ह्या करिता ग्रामीण भागातील छोटी मोठी बांधकामे काढली गेली. या योजनेवर 2003-2004 वर्षात 1020.29 लक्ष रुपये खर्च करण्यात आले व त्याद्वारे 11.95 लक्ष मनुष्य दिवस रोजगार निर्मिती केली गेली.

(12) सहकार

संस्था व सभासद

72. जिल्ह्यात 2004-2005 वर्षाअखेर एकूण 4927 सहकारी संस्था होत्या व त्यात सभासद 680 हजार होते. या संस्थापैकी 751 संस्था कृषि पत संस्था होत्या व 4176 संस्था इतर कार्य करणा-या होत्या. पत संस्थांची व इतर संस्थांची एकूण संस्थांशी अनुक्रमे टक्केवारी 15.24 व 84.75 येते. पत संस्था मध्ये मुख्यत्वे शेती पत संस्था ग्रामीण भागात तर शहरी भागात बिगर शेती पत संस्था जास्त आहेत. चालू वर्षात 751 शेती पत संस्था होत्या. तर 497 बिगर शेती पत संस्था होत्या. शेती पत संस्था व बिगर शेती पत संस्थांत अनुक्रमे 391 व 104 हजार सभासद आहेत. त्यांना 6961.85 लाख व 31456.20 लाख रुपये कर्ज वाटप करण्यात आले.

73. जिल्ह्यात एकूण 95 पणन संस्था असून या संस्थेचे सभासद 3 हजार आहेत. जिल्ह्यात 1943 उत्पादक संस्था असून या संस्थांचे सभासद 39 हजार आहेत. कांही महत्त्वाच्या उत्पादन संस्थांचे सभासद संख्या घेणे प्रमाणे, दिणकर संस्था (हातमाग.यंत्रमाग) 19 असून सभासद 715 आहेत. औद्योगिक वसाहती संस्था 6 असून सभासद 1432 आहेत. इतर औद्योगिक संस्था 224 असून सभासद 58 आहेत. जिल्ह्यात एकूण 1473 सामाजिक सेवा संस्था असून या संस्थेचे 72 हजार सभासद आहेत. कांही महत्त्वाच्या सामाजिक संस्था व सभासद संख्या गेणे प्रमाणे साहक मांडार संस्था 94 असून सभासद 2843 आहेत. गृहनिर्माण संस्था 443 असून सभासद 10737 आहेत. कामगार फर्नाट संस्था 429 असून सभासद 16804 आहेत.

74. घरबांधणी शरथांनी 3529 गाळे बांधले तर मछिमार संस्थांनी 949 लक्ष रुपयांची मछी पकडली. 7 लाख कारखान्यातून 4.97 लक्ष मे, टन ऊसाचे गाळप करण्यात आले.

75. जिल्ह्यात शेतक-यांची पत मागणी पुरविण्याकरिता जिल्हा मध्यवर्ती सहकारी बँक असून तिच्या 68 शाखा 2003-2004 वर्षात कार्यरत होत्या. जिल्हा मध्यवर्ती सहकारी बँकेमार्फत 35796.53 लाख रुपये कर्ज वाटप करण्यात आले. जिल्हा मध्यवर्ती सहकारी बँक मुख्यत्वे करून शेतक-यांना सहकारी संस्था मार्फत लघू व मध्यम मूदतीकरिता कर्ज पुरवठा करते. शेतक-यांना जमिनी सुधारण्याकरिता दीर्घ कालीन कर्ज पुरवठा भू-विकास बँकेमार्फत होतो. जिल्हा भू-विकास बँकेच्या प्रत्येक तटसीलमुख्यालयास शाखा आहेत.

13) बँक

76. जिल्ह्यात एकूण 8 वर्गीकृत बँका 2004 या वर्षात कार्यरत होत्या. त्या बँकेच्या एकूण 101 शाखा होत्या या वर्गीकृत बँकेच्या देवी रूपये 52203 लक्ष असून त्यांनी दिलेली कर्ज रु. 34242 लक्ष आहेत. सन 2002-03 च्या तुलनेत शाखा कार्यालयामध्ये काहांच वाढ झालेली नाही. जिल्ह्यात सहकारी बँकेच्या 76 शाखा आहेत. जिल्ह्यात दर लाख लोकसंख्येमध्ये व्यापारी बँकांनी संख्या 5 असून सहकारी बँकांनी संख्या 4 येते.

अग्रक्रम विभागात कर्ज पुरवठा

77. जिल्ह्यातील अग्रणी बँकेमार्फत तसेच अन्य व्यापारी व सहकारी बँका मार्फत प्राथमिकता विभागात कर्ज वाटपासाठी अग्रक्रम दिला जातो.

(14) कामगारांचे ग्राहक किंमतीचे निर्देशांक

78. या जिल्ह्यात ग्राहक निर्देशांक प्रकाशित होत नाही नांदेड केटाचा निर्देशांक या जिल्ह्याला लागू होतो. नांदेड कंपनी 1982 पासूनूनत वर्षे घेतल्यास मार्च 2004 नव्हे सर्पसाधारण निर्देशांक 500 येतो.

(15) शिक्षणाच्या त्तोयी

प्राथमिक व माध्यमिक

79. जिल्ह्यात एकूण 2084 प्राथमिक शाळा व 584 माध्यमिक शाळा वर्ष 2004-2005 मध्ये होत्या. प्राथमिक शाळात सप्टेंबर 2004 अखेर 335 हजार विद्यार्थी होते. पैकी 160 हजार मुली होत्या. एकूण विद्यार्थ्यांशी मुलींची टक्केवारी 47.76 येते. प्राथमिक शाळात चालू वर्षी 8926 शिक्षक म्हणजे दर शिक्षकी 38 विद्यार्थी होते. प्राथमिक शाळांच्या मानाने माध्यमिक शाळांची संख्या कमी आहे. दर माध्यमिक शाळामागे 5 प्राथमिक शाळा येतात. तसेच माध्यमिक शाळा मधील विद्यार्थी पण कमी आहेत. प्राथमिक शाळामधील विद्यार्थ्यांशी तुलना करता दर 100 प्राथमिक शाळेतील विद्यार्थ्यांमागे माध्यमिक शाळेतील विद्यार्थी 69 येतात.

शिक्षण

80. डॉ. बाबासाहेब आंबेडकर मराठवाडा विद्यापिठाचे मुख्यालय औरंगाबाद येथे आहे. बीड येथे विज्ञान, वाणिज्य व कला शाखेची महाविद्यालये आहेत. शिवाय वैद्यकिय महाविद्यालय व अद्यापक महाविद्यालय अंबाजोगाई येथे आहे. जिल्ह्यात सर्व तालुक्यांच्या ठिकाणी एक-एक महाविद्यालये आहेत. जिल्ह्यात सन 2004-2005 मध्ये एकूण 123 उच्चमाध्यमिक व 65 महाविद्यालयातून 66 हजार विद्यार्थी शिक्षण घेत होते. तंत्र निकेतन व औद्योगिक प्रशिक्षण यांची सोय पण येथे आहे.

इतर शिक्षण कार्यक्रम

81. शासकीय धोरणानुसार साक्षर नसलेल्या 15 ते 35 वयोगटातील व प्रौढांना साक्षर करण्यासाठी बीड जिल्ह्यात निरतर शिक्षण योजना या कार्यक्रमातर्गत सुरु केलेल्या निरतर शिक्षण केंद्रांची संख्या 2004-2005 या वर्षात 582 होती.

(16) वैद्यकिय व आरोग्य सेवा

वैद्यांकय सेवा

82. जिल्ह्यात वैद्यकिय सेवा शासकीय संस्था, स्थानिक संस्था (जिल्हा परिषद, सेवामावी संस्था व खाजगी संस्थामार्फत पुरविण्यात येतात. अंबाजोगाई येथे वैद्यकिय महाविद्यालयाचे रुग्णालय आहे. जिल्ह्यात एकूण 1643 खाटांची सोय असून त्यापैकी अंबाजोगाईच्या वैद्यकिय रुग्णालयात 385 खाटांची सोय असून त्याचा लाभ 60 हजार रुग्णांनी 2003-2004 या वर्षात घेतला. शिवाय शासनाचे जिल्हा सामान्य रुग्णालय व क्षयरोग चिकित्सालय बीड येथे आहे. जिल्हा परिषदेची 50 प्राथमिक आरोग्य केंद्रे आहेत. 2001 जनगणनेप्रमाणे दर लाख लोकसंख्येमागे खाटांची संख्या 76 येते.

कुटुंब कल्याण कार्यक्रम

83. जिल्ह्यात कुटुंब कल्याण केंद्रे राबविण्याकरिता 2004-2005 मध्ये 50 केंद्रे होती. पैकी 7 केंद्रे नागरी भागात तर 43 केंद्रे ग्रामीण भागात आहेत. कुटुंब कल्याण शस्त्रक्रिया 2004-2005 मध्ये 21576 करण्यात आल्या. पैकी 16391 शस्त्रक्रिया स्त्रियांवर करण्यात आल्या. त्यांची टक्केवारी 75.96 येते. गर्भप्रतिबंधक उपाय म्हणून 2004-2005 मध्ये 13584 स्त्रियांना तांबी बसविण्यात आली.

(17) इतर कार्यक्रम

माता बाल संगोपन कार्यक्रम

84. बीड जिल्ह्यात माता बाल संगोपन कार्यक्रमातर्गत 2004-2005 या वर्षात लस टोचणी कार्यक्रमाद्वारे त्रिगुणी लस, पौलीओ, बी.सी.जी., गोपर, प्स्त्रिगुणी (डि.टी.), धनुष्यात लस अनुक्रमे, 40010, 42340, 41354, 39031, 421089 व 47506 लस टोचण्यात आली होती.

दुर्बल घटक

85. जिल्हा नियोजनात दुर्बल घटकांकरिता स्वतंत्ररित्या कार्यक्रम राबविण्यात येतो. अनुसूचित जाती व जमाती करिता जिल्हा ग्रामीण विकास यंत्रणामार्फत तसेच इतर योजनामार्फत स्वतंत्र रित्या कार्यक्रम राबविला जातो. दुर्बल घटकाना विद्विह खोदून देणे, विद्यार्थ्यांना बसतीगृहे, पंगी माफगी, शिष्यवृत्ती, गणवेश वाटप व पुस्तक पेढ्या पुरविणे, घरे बांधणी, कर्ज व अनुदान, मू-सुधार करिता अनुदान, शासकीय तसेच स्थानिक व निम शासकीय कार्यालयातून नाक-या पुरविणे इत्यादी बाबी उपलब्ध करून दिल्या जातात. विशेष घटक योजनेअंतर्गत 2004-2005 वर्षाकरिता 810.67 लाख रुपये खर्चा पडले.

पाणी पुरवठा

86. बीड जिल्ह्यात पावसाचे प्रमाण दिवसेंदिवस कमी होत असल्याने सन 2004-2005 मध्ये शासनाने 17 गावांना व 5 वाड्यांना कायम व तात्पुरत्या स्वरूपाची नळ योजना करून पिण्याच्या पाण्याची सोय केलेली आहे. सन 2004-2005 मध्ये 274 गावांना व 302 वाड्यांना टँकरद्वारे पाणी पुरवठा करण्यात आला.

दारिद्र्य निर्मूलन कार्यक्रम

87. ग्राम विकास खात्याने केलेल्या 1997-98 पाहणी नुसार जिल्ह्यात 95282 कुटुंबे दारिद्र्य रेषेखाली असून त्यांच्यासाठी विविध योजना राबविल्या जातात. यामध्ये कृषि विभागाकडून जिल्हा परिषदे मार्फत मागासवर्गीयांस, अल्प भू-धारकांना 5 वर्षांच्या कालावधीमध्ये प्रत्येक तालुक्यामधून 70 लाभधारकासाठी जमिन सुधारणे, शेतीची औजारे, बैलगाडी, दुमती जनावरे, विहिर खोदणे, विद्युत्पंप बसविणे इत्यादीसाठी 9650 रु. पर्यंत अनुदान दिले जाते. त्याचप्रमाणे 20 कलमी कार्यक्रमांतर्गत जिल्हा ग्रामीण विकास यंत्रणेकडून अल्प भू-धारक आणि भूमीहीन मजूर आणि दारिद्र्य रेषेखालील कुटुंबांना उद्योग व्यवसाय, शेती सुधारणा, सिंचनाच्या सोयी उपलब्ध करण्यासाठी तसेच दुमती जनावरे इत्यादी खरेदी करण्यासाठी अर्थ सहाय्य दिले जाते. या कार्यक्रमांतर्गत 2003-2004 या वर्षात 2934 लाभार्थ्यांना असे अर्थ सहाय्य व अनुदान विविध योजनांखाली देण्यात आले.

मागासवर्गीयांसाठी वस्तीगृहे व आश्रमशाळा

88. बीड जिल्हा आदिवासी जिल्हा म्हणून जरी घोषित करण्यात आला नसला तरी बीड जिल्ह्यात आदिवासी क्षेत्राबाहेरील आदिवासीकरिता उपयोजना (ओ.टी.एस.पी.) राबविल्या जातात. बीड जिल्ह्यात आदिवासी विद्यार्थ्यांकरिता सुरडी व शेडाळा ता. आष्टी येथे प्रत्येकी एक आश्रमशाळा आहे. त्यात अनुक्रमे 214 व 150 विद्यार्थी होते. तसेच विमुक्त व गटवसा जमातीच्या विद्यार्थ्यांकरिता बीड जिल्ह्यात 22 प्राथमिक व 5 माध्यमिक आश्रमशाळा होत्या. तसेच उसतोंड कामगारांच्या मुला मुलींसाठी निवासी शाळा 3 असून जिल्ह्यात मागासवर्गीयांच्या कल्याणकारी योजनांतर्गत वस्तीगृहाची संख्या 59 असून त्यात 3503 विद्यार्थी राहतात.

(18) संकीर्ण

स्थानिक संस्था

89. जिल्ह्यात मार्च 2005 अखेर 1019 ग्रामपंचायती होत्या. पैकी 833 स्वतंत्र होत्या, तर 186 ग्रुप ग्रामपंचायती आहेत. वर्ष 2004-2005 मधील ग्रामपंचायतीचे एकूण उत्पन्न व खर्च अनुक्रमे 1090 लाख रुपये व 956 लाख रुपये आहे.

90. जिल्ह्यात मार्च 2005 अखेर 6 नगर परिषदा आहेत. या 6 नगर परिषदांचे उत्पन्न व खर्च अनुक्रमे 5571 लाख व 5054 लाख रुपये आहे. जिल्हा परिषद बीडची वर्ष 2004-2005 ची मिळकत व खर्च गेणे प्रमाणे रुपये 49401 लाख रुपये, 45067 लाख रुपये आहे.

पोलीस व गुन्हे

91. जिल्ह्यात 22 पोलीस स्थानके व 13 पोलीस आऊट पोस्ट मार्च 2005 अखेर होते. एकूण पोलीस पदांची संख्या 2004-2005 मध्ये 1484 होती. त्यावर 1600 लाख रुपये खर्च करण्यात आले. वर्ष 2004-2005 मध्ये 5690 न्यायालयात प्रवेष्ट केलेले प्रकरणे नांदावेण्यात आले.

करमणूक

92. जिल्ह्यात मार्च 2005 अखेर कायम स्वरूपाची 12 सिनेमागृहे आहेत. फिरत्या सिनेमा गृहांची संख्या चालू वर्षात 10 होती. 42 व्हिडीओ गृहे होती. चित्रपटाद्वारे करमणूक कराची एकूण वसूली चालू वर्षात 49.48 लाख रुपये झाली. या खेरीज बीड येथे एक खुले नाट्यगृह असून त्यात नाटके व मायनाचे कार्यक्रम होतात.

अल्पवयस्क

93. सन 2004-2005 या पिरा वर्षात बीड जिल्हयात अल्प बचत साठी गोळा केलेली रक्कम रुपये 8888 लाख होती.त्यात प्रामुख्याने पुनरावृत्ती खाती, इंदिरा विकास पत्रे, किसान विकास पत्रे, राष्ट्रीय बचत प्रमाणपत्रे, 8 वी मालिका इत्यादीचा समावेश आहे. मार्गाल वर्षी 7662.9 लक्ष रुपये अल्पबचत गुंतवणूक करण्यात आली होती.

पर्यटन/तीर्थक्षेत्रे

94. बीड येथे कंकालेश्वराचे फार सुरेख मंदिर आहे. या मंदिराचे बांधकाम यादव कालीन असून शिल्पाची वैशिष्ट्ये व पोत हे आज ही या शिल्पावर स्पष्टपणे दिसतात. माशिवामु जटाशंकराचे देऊळ असून बीडच्या परिसरात पुर्वेला खडेश्वरी कोल्हापूर निवासेनांचे देवालय आणि उत्तरेला खंडोबाच देऊळ व दिपमाला जुन्या काळातील शिल्प व पास्तूकलेचे नमुने आहेत.

95. बीड पासून 19 किलो मिटर अंतरावर कापेलधार हे तिर्थक्षेत्र असून त्या स्थानी कापेलमुनींनी उग्र तपश्चर्या केली असे पुराणात दर्शविले आहे.

96. बीड पासून 30 किलो मिटर अंतरावर चाकरवाडी हे तिर्थक्षेत्र असून त्या स्थानी श्री ज्ञानेश्वरमाऊली महाराज यांची समाधी आहे. त्या ठिकाणी दर आमावास्थेला लाखो मायिक दर्शनाला जातात.

97. परळी हे बारा ज्योतिर्लिंगांपैकी एक स्वयम्भू ज्योतिर्लिंग आणि गणेश-महात्म्यात ज्या प्रमुख गणपती मंदिराचा उल्लेख केला आहे, त्या पैकी चार गणेश मंदिरे अनुक्रमे लिबांगणेश, नवगण राजूरी, गंगामसला व नामलगांव हे या जिल्हयात आहेत. तसेच यांच्या जोडीला अंबाजोगाई येथे जोगोईचे मंदिर आहे.

98. मराठी आद्य कवी मुकुंदराज यांनी मराठी सरस्वतीची पद्यमय रचना या जिल्हयात केली. त्यांचे समाधी-स्थान अंबाजोगाई पासून 3 कि.मी. अंतरावर आहे.

99. तसेच या जिल्हयात सांताडा तालुका पाटोदा येथे रामेश्वराचे मंदिर खोल दरीत असून प्रेक्षणीय आहे. त्याचप्रमाणे जुलै ते सप्टेंबर या कालावधीत येथे निरगिरम्य धन्वंतरी पाहावघारा मिळतो. या शिवाय बीड पासून पाच कि.मी. अंतरावर खजाना विहीर आहे. या विहीरीचे वैशिष्ट्ये असे की, सतत ठरावीक पातळीवर 5 ते 6 फुट इतकेच पाणी या विहीरीत असते. ही विहीर हिजरी 99। मध्ये सलाबत खानाने बांधलेली असून या विहीरीत पाणी कोटून येते याचा शोध अद्याप पर्यंत लागलेला नाही.

बिंदूसरा युवा शांती वन प्रकल्प

100. आंतरराष्ट्रीय युवक वर्षाच्या निमित्ताने बीड तालुक्यातील मंझरी या गांवाजवळ असलेल्या शोसाड व मानरान जागेवर युवा शांती वन प्रकल्प उभारण्याचा संकल्प करण्यात आला. या प्रकल्पासाठी एकूण 25 एकर जागा संपादित करण्यात आलेली असून हे स्थळ बीड असून 11 कि.मि. असलेल्या नं-री गांवाजवळ आहे. या प्रकल्पाचा मुख्य उद्देश म्हणजे युवकांच्या श्रमातून निसर्गरम्य युवाशांती वन प्रकल्प तयार करणे असा आहे. त्या मध्ये या ठिकाणी वेगवेगळ्या प्रकारची झाडे लावणे, राहण्यालायक झोपड्या बांधणे, वन विहार व एक अद्यावत विश्रामगृह तयार करून स्पॉट तयार करण्याची कल्पना आहे.

जिल्हा सामाजिक व आर्थिक समालोचन सन 2004-05

दृष्टिक्षेपात बीड जिल्हा

| अ.क्र. | बाब | परिमाण | जिल्हा | महाराष्ट्र |
|--------|----------------------------------|-----------|-----------|------------|
| 1 | 2 | 3 | 4 | 5 |
| एक | प्राकृतिक रचना | | | |
| 1 | भौगोलिक स्थान | | | |
| | 1.1 उत्तर अक्षांश | अंश | 18.3-19.3 | 16.4-22.1 |
| | 1.2 पूर्व रेखांश | अंश | 74.5-76.6 | 72.6-80.9 |
| | 1.3 क्षेत्रफळ | चौ.कि.मी. | 10.6 | 308 |
| 2 | प्रशासकीय रचना | | | |
| | 2.1 तालुके | संख्या | 13 | 353 |
| | 2.2 शहरे | संख्या | 6 | # 378 |
| | 2.3 एकूण गावे | संख्या | 1346 | 43711 |
| | 2.4 पेका निरजन गावे | संख्या | 19 | 2616 |
| दोन | स्थानिक स्वराज्य संस्था | | | |
| 1 | महानगरपालिका | संख्या | 0 | 22 |
| 2 | नगरपरिषदा | संख्या | 6 | 222 |
| 3 | कटकमंडळे | संख्या | 0 | 7 |
| 4 | पंचायत समित्या | संख्या | 11 | 350 |
| 5 | ग्रामपंचायती | संख्या | 1019 | 27920 |
| तीन | लोकसंख्या (2001) | | | |
| 1 | ग्रामीण | हजार | 1774 | 55778 |
| 2 | नागरी | हजार | 387 | 41101 |
| 3 | एकूण | हजार | 2161 | 96879 |
| 4 | पुरुष | हजार | 1116 | 50401 |
| 5 | स्त्रिया | हजार | 1045 | 46478 |
| 6 | स्त्रिया प्रति हजार पुरुष | संख्या | 904 | 922 |
| 7 | अनुसूचित जातींची लोकसंख्या | हजार | 281 | 9882 |
| | 7.1 एकूण लोकसंख्येची प्रमाण | टक्के | 13.01 | 10.2 |
| 8 | अनुसूचित जमातींची लोकसंख्या | हजार | 24 | 8577 |
| | 8.1 एकूण लोकसंख्येची प्रमाण | टक्के | 1.12 | 3.85 |
| 9 | घनता (लोकसंख्या प्रति चौ.कि.मी.) | संख्या | 204 | 315 |

गणना शहरासह

जिल्हा सामाजिक व आर्थिक समालोचन सन 2004-05

दृष्टिक्षेपात बीड जिल्हा

| अ.क्र. | बाब | परिमाण | जिल्हा | महाराष्ट्र |
|--------|--|-------------|---------|------------|
| 1 | 2 | 3 | 4 | 5 |
| 10 | साक्षरतेचे प्रमाण | | | |
| | 10.1 ग्रामीण | टक्के | 55.08 | 70.4 |
| | 10.2 नागरी | टक्के | 68.24 | 85.5 |
| | 10.3 एकूण | टक्के | 57.35 | 76.9 |
| | 10.4 पुरुष | टक्के | 60.89 | 86.0 |
| | 10.5 स्त्रिया | टक्के | 39.11 | 67.0 |
| | 10.6 साक्षरतेमध्ये जिल्हयाचा राज्यात क्रमांक | क्रम संख्या | 21 | 2 |
| 11 | दारिद्र्य रेषेखालील ग्रामीण कुटुंबे (1998) | लाख | 0.95 | 250 |
| चार | जिल्हा उत्पन्न अंदाज | | | |
| 1 | चालू किमतीनुसार (2003-04) | | | |
| | 1.1 एकूण उत्पन्न (स्थूल) | कोटी रु. | 5006.17 | 37878 |
| | 1.2 दरडोई उत्पन्न (स्थूल) | रुपये | 22329 | 36423 |
| | 1.3 एकूण उत्पन्न (निव्वळ) | कोटी रु. | 4563.37 | 328451 |
| | 1.4 दरडोई उत्पन्न (निव्वळ) | रुपये | 20354 | 32170 |
| 2 | स्थिर किमतीनुसार (1993-94) | | | |
| | 2.1 एकूण उत्पन्न (स्थूल) | कोटी रु. | 2535.5 | 208253 |
| | 2.2 दरडोई उत्पन्न (स्थूल) | रुपये | 11309 | 20397 |
| | 2.3 एकूण उत्पन्न (निव्वळ) | कोटी रु. | 2300.72 | 182389 |
| | 2.4 दरडोई उत्पन्न (निव्वळ) | रुपये | 10262 | 17864 |
| पाच | कृषि (1999-2000) | | | |
| 1 | भौगोलिक क्षेत्र | हजार हेक्टर | 1069 | 30758 |
| 2 | जंगलव्याप्त क्षेत्र | हजार हेक्टर | 26 | 5214 |
| 3 | जंगलव्याप्त क्षेत्राचे भौगोलिक क्षेत्राशी प्रमाण | टक्के | 2.43 | 16.95 |
| 4 | शेतीला उपलब्ध नसलेली जमीन | | | |
| | 4.1 बिगर- शेती वापराखालील | हजार हेक्टर | 18 | 1380 |
| | 4.2 पडीत आणि लागवाडीलायक नसलेली | हजार हेक्टर | 39 | 1720 |
| | 4.3 एकूण (4.1 + 4.2) | हजार हेक्टर | 57 | 3100 |

जिल्हा सामाजिक व आर्थिक समालोचन सन 2004-05

दृष्टिक्षेपात बीड जिल्हा

| अ.क्र. | बाब | परिमाण | जिल्हा | महाराष्ट्र |
|--------|--|-------------|--------|------------|
| 1 | 2 | 3 | 4 | 5 |
| 5 | पडीत जमिनीव्यतिरिक्त लागवड न केलेली इतर जमीन | | | |
| | 5.1 काचम गुरेचरण व इतर | हजार हेक्टर | 36 | 1249 |
| | 5.2 झाडे-झुडपांखातील | हजार हेक्टर | 5 | 247 |
| | 5.3 लागवडीलायक परंतु पडीत | हजार हेक्टर | 21 | 915 |
| 6 | पडीत जमीन | | | |
| | 6.1 चालू पड | हजार हेक्टर | 49 | 1255 |
| | 6.2 इतर पड | हजार हेक्टर | 46 | 1200 |
| 7 | पिकाखालील क्षेत्र | | | |
| | 7.1 पिकाखालील निव्वळ क्षेत्र | हजार हेक्टर | 830 | 17579 |
| | 7.2 दुसोटा क्षेत्र | हजार हेक्टर | 106 | 4808 |
| | 7.3 एकूण पिकाखालील क्षेत्र | हजार हेक्टर | 939 | 22387 |
| 8 | आवृत्ता खालील क्षेत्र | | | |
| | 8.1 निव्वळ आवृत्त क्षेत्र | हजार हेक्टर | 215 | 2944 |
| | 8.2 एकूण आवृत्त क्षेत्र | हजार हेक्टर | 254 | 3636 |
| 9 | महत्वाच्या पिकाखालील क्षेत्र | | | |
| | 9.1 तृणधान्य | हजार हेक्टर | 541 | 9217 |
| | 9.2 कडधान्ये | हजार हेक्टर | 100 | 3384 |
| | 9.3 तेलबिया | हजार हेक्टर | 98 | 3248 |
| | 9.4 ऊस | हजार हेक्टर | 20 | 320 |
| | 9.5 कापूस | हजार हेक्टर | 111 | 2840 |
| 10 | जमीन (सगरगी) | मि.मी. | | - |
| 11 | जमीन दहिनी धारण संख्या (1995-96) | | | |
| | 11.1 क्षेत्र 2 हेक्टरपेक्षा कमी | शंभर हेक्टर | 2522 | 66925 |
| | 11.2 क्षेत्र 2 ते 10 हेक्टर | शंभर हेक्टर | 1480 | 113083 |
| | 11.3 क्षेत्र 10 हेक्टरपेक्षा जास्त | हजार | 54 | 18788 |
| सहा | जलसिंचन पूर्ण झालेले पाटबंधारे प्रकल्प व त्यांखालील लाभक्षेत्र | | | |
| 1 | मोठे पाटबंधारे प्रकल्प | संख्या | 3 | 32 |
| | 1.1 लाभक्षेत्र | हजार हेक्टर | 171.06 | 2327 |
| 2 | मध्यम पाटबंधारे प्रकल्प | संख्या | 10 | 178 |
| | 2.1 लाभक्षेत्र | हजार हेक्टर | 23.06 | 692 |

जिल्हा सामाजिक व आर्थिक समालोचन सन 2004-05

दृष्टिक्षेपात बीड जिल्हा

| अ.क्र. | बाब | परिमाण | जिल्हा | महाराष्ट्र |
|--------|--------------------------------------|----------------|--------|------------|
| 1 | 2 | 3 | 4 | 5 |
| 3 | लघु पाटबंधारे प्रकल्प (राज्यक्षेत्र) | संख्या | 32 | 2274 |
| | 3.1 लाभक्षेत्र | हजार हेक्टर | 25 | 984 |
| 4 | सिंचन विहिरीखाली भिजणारे क्षेत्र | हजार हेक्टर | 86 | 1914 |
| सात | पशुसंवर्धन (पशुगणना -1997) | | | |
| 1 | एकूण पशुधन | हजार | 1650 | 36775 |
| 2 | गो जातीय | हजार | 650 | 16303 |
| 3 | माहिषवर्गीय | हजार | 189 | 6145 |
| 4 | मेंढ्या व शेळ्या | हजार | 695 | 13779 |
| 5 | कांबड्या व बदके | हजार | 755 | 37968 |
| आठ | सहकार क्षेत्र | | | |
| 1 | सहकारी संस्था | संख्या | 4927 | 184390 |
| 2 | प्राथमिक कृषि सहकारी पतसंस्था | संख्या | 749 | 21091 |
| | 2.1 सभासद संख्या | हजार | - | 11840 |
| | 2.2 दिलेली कर्ज | कोटी रु. | 10672 | 8073472 |
| | 2.2 येणे कर्ज | कोटी रु. | - | 8023088 |
| 3 | सहकारी दुग्धसंस्था | संख्या | 1733 | 26277 |
| नऊ | बीज | | | |
| 1 | विद्युतीकरण झालेली गावे | संख्या | 1346 | N. A. |
| 2 | बीज पुरवठा केलले कृषी पंप संघ | हजार | 84 | 2274 |
| 3 | बिजेचा वापर | | | |
| | 3.1 घरगुती | हजार कि.वॅ.तास | 73760 | 12916 |
| | 3.2 वाणिज्यिक | हजार कि.वॅ.तास | 14580 | 5420 |
| | 3.3 औद्योगिक | हजार कि.वॅ.तास | 10120 | 22515 |
| | 3.4 कृषि | हजार कि.वॅ.तास | 443300 | 10733 |
| | 3.5 इतर | हजार कि.वॅ.तास | 374950 | 76 |
| | 3.6 एकूण (3.1 ते 3.5) | हजार कि.वॅ.तास | 916710 | 51660 |

जिल्हा सामाजिक व आर्थिक समालोचन सन 2004-05

दृष्टिक्षेपात बीड जिल्हा

| अ.क्र. | बाब | परिमाण | जिल्हा | महागष्ट |
|--------|---|-------------|--------|---------|
| 1 | 2 | 3 | 4 | 5 |
| वर्ग | परिवहन व दळणवळण | | | |
| 1 | रत्न्य मार्गांची एकूण लांबी | कि.मी. | 47.86 | 5527 |
| 2 | रस्त्यांनी जोडलेली गावे | | | |
| | 2.1 बागमाडी | संख्या | 661 | 38262 |
| | 2.2 हंगामी | संख्या | 40 | 1515 |
| 3 | रस्त्यांची लांबी (पृष्ठांकित) | | | |
| | 3.1 राष्ट्रीय महामार्ग | कि.मी. | 138 | 4367 |
| | 3.2 राज्य महामार्ग | कि.मी. | 1003 | 33406 |
| | 3.3 प्रमुख जिल्हामार्ग | कि.मी. | 1638 | 48824 |
| | 3.4 इतर जिल्हामार्ग | कि.मी. | 1811 | 44792 |
| | 3.5 ग्रामीण रस्ते | कि.मी. | 4812 | 97913 |
| | 3.6 एकूण (3.1 ते 3.5) | कि.मी. | 9452 | 229302 |
| अक्षर | नोंदणीकृत कारखाने व रोजगार | | | |
| 1 | नोंदणीकृत कारखाने | संख्या | 126 | 34687 |
| 2 | नोंदणीकृत चालू कारखाने (त्यांतील कामगार) | संख्या | 83 | 29256 |
| | | संख्या | 3494 | 1192619 |
| 3 | साखर कारखाने (साखरेचे उत्पादन) | संख्या | 7 | 101 |
| | | हजार मे. टन | 50.72 | 2233 |
| 4 | गहकामी मूत गिरण्या | संख्या | 6 | 191 |
| वर्ग | कर्मचारी गणना (1 जुलै 2004 रोजी भरलेली पदे) | | | |
| 1 | शासकीय | हजार | 12 | 590 |
| 2 | जिल्हा परिषदा | हजार | 16 | 442 |
| 3 | नगर परिषदा | हजार | 2 | 58 |
| 4 | महानगरपालिका | हजार | 0 | 357 |

जिल्हा सामाजिक व आर्थिक समालोचन सन 2004-05

दृष्टिक्षेपात बीड जिल्हा

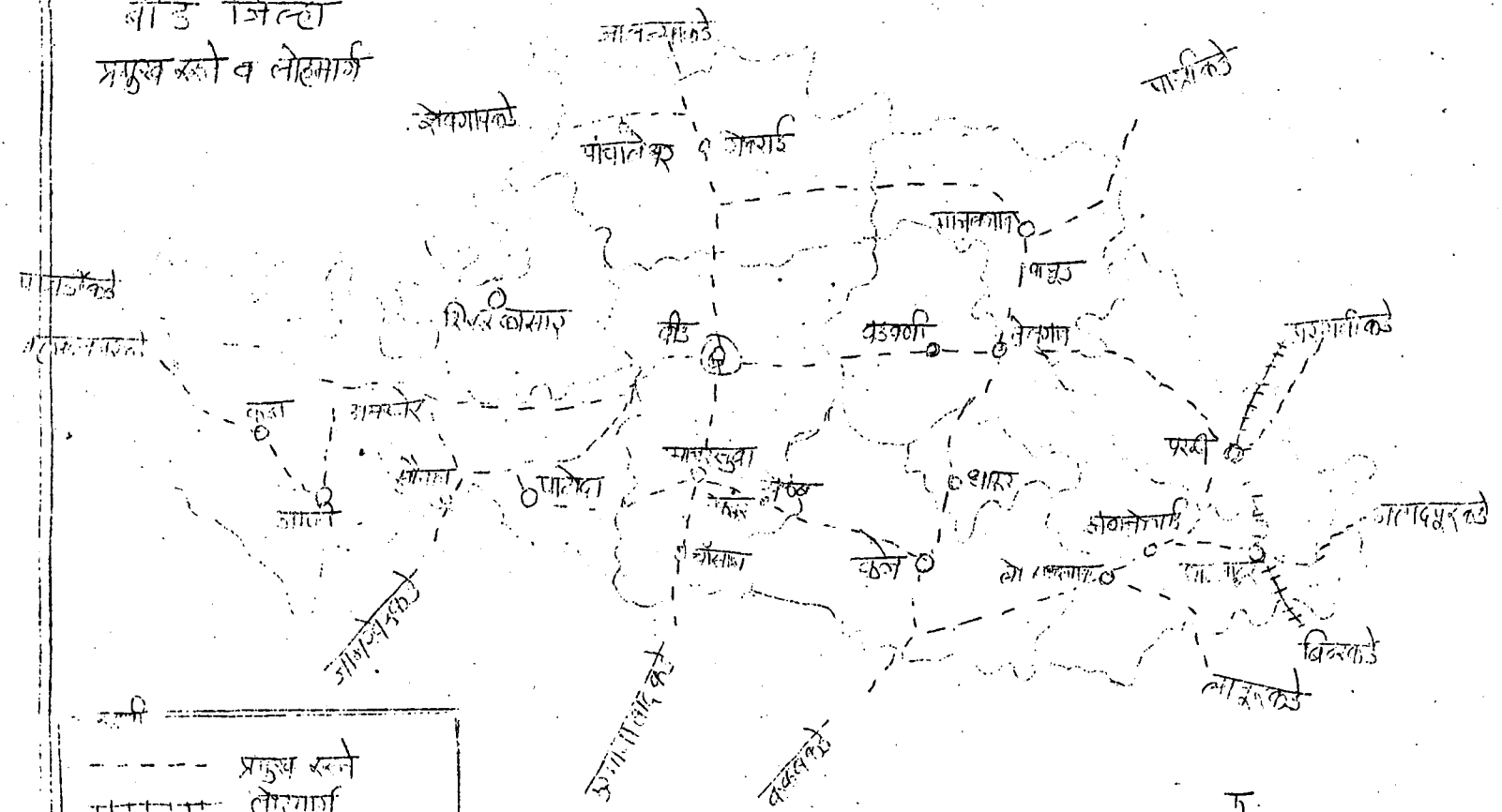
| अ.क्र. | बाब | परिमाण | जिल्हा | महाराष्ट्र |
|--------|---|--------|--------|------------|
| 1 | 2 | 3 | 4 | 5 |
| लेटा | शिक्षण क्षेत्र | | | |
| 1 | प्राथमिक शिक्षण | | | |
| | 1.1 एकूण शाळा | संख्या | 2091 | 67964 |
| | 1.2 विद्यार्थी | हजार | 384 | 11747 |
| | 1.3 शिक्षक | हजार | 9.7 | 330 |
| | 1.4 प्रति शिक्षक विद्यार्थी | संख्या | 39 | 36 |
| 2 | माध्यमिक शिक्षण | | | |
| | 2.1 एकूण शाळा | संख्या | 570 | 18717 |
| | 2.2 विद्यार्थी | हजार | 182 | 10499 |
| | 2.3 शिक्षक | हजार | 4.3 | 278 |
| | 2.4 प्रति शिक्षक विद्यार्थी | संख्या | 42 | 38 |
| 3 | उच्च शिक्षण | | | |
| | 3.1 संस्था | संख्या | 35 | 1629 |
| | 3.2 एकूण विद्यार्थी | हजार | 49 | 1042 |
| 4 | तांत्रिक व व्यवसाय शिक्षण | | | |
| | 4.1 व्यवसाय पदवी एकूण शिक्षण संस्था (प्रवेश क्षमता) | संख्या | - | 264 |
| | 4.2 व्यवसाय पदविका एकूण शिक्षण संस्था (प्रवेश क्षमता) | संख्या | - | 1275 |
| | 4.3 शासकीय औद्योगिक प्रशिक्षण संस्था (प्रवेश क्षमता) | संख्या | 10 | 288 |
| | 4.4 अशासकीय औद्योगिक प्रशिक्षण संस्था (प्रवेश क्षमता) | संख्या | 1567 | 48010 |
| | 4.4 अशासकीय औद्योगिक प्रशिक्षण संस्था (प्रवेश क्षमता) | संख्या | 4 | 347 |
| | 4.4 अशासकीय औद्योगिक प्रशिक्षण संस्था (प्रवेश क्षमता) | संख्या | 73 | 64087 |
| | 4.4 अशासकीय औद्योगिक प्रशिक्षण संस्था (प्रवेश क्षमता) | संख्या | 4 | 251 |
| | 4.4 अशासकीय औद्योगिक प्रशिक्षण संस्था (प्रवेश क्षमता) | संख्या | 73 | 28493 |
| चौदा | सार्वजनिक आरोग्य | | | |
| 1 | रुग्णालये | संख्या | 14 | 1028 |
| 2 | दवाखाने | संख्या | 27 | 2058 |
| 3 | प्राथमिक आरोग्य केंद्रे | संख्या | 50 | 1807 |
| 4 | प्राथमिक आरोग्य उपकेंद्रे | संख्या | 253 | - |
| 5 | प्राथमिक आरोग्य पथके | संख्या | 2 | 177 |

जिल्हा सामाजिक व आर्थिक समालोचन सन 2004-05


दृष्टिक्षेपात बीड जिल्हा

| अ.क्र. | बाब | परिमाण | जिल्हा | महाराष्ट्र |
|--------|---|-------------------|----------|----------------|
| 1 | 2 | 3 | 4 | 5 |
| पंधरा | आदिवासी कल्याणकारी योजना | | | |
| 1 | आदिवासी आग्रसशाळा (त्यांतील विद्यार्थी) | संख्या संख्या | 2 448 | 1687 391480 |
| सोळा | नागासवर्गीयांसाठी कल्याणकारी योजना | | | |
| 1 | नागासवर्गीयांसाठी वसतिगृहे (त्यांतील विद्यार्थी) | संख्या संख्या | 8 615 | 271 22325 |
| सत्तरा | सार्वजनिक वितरण व्यवस्था | | | |
| 1 | रास्त भावाची दुकाने | संख्या | 1975 | 50123 |
| 2 | पुरविलेला एकूण साठा | | | |
| | 2.1 गहू | हजार टन | 199 | 4749 |
| | 2.2 तांबूळ | हजार टन | 199 | 696 |
| 3 | शासकीय गोदामे (साठवण क्षमता) | संख्या हजार टन | 31 28 | 1008 5.83 |

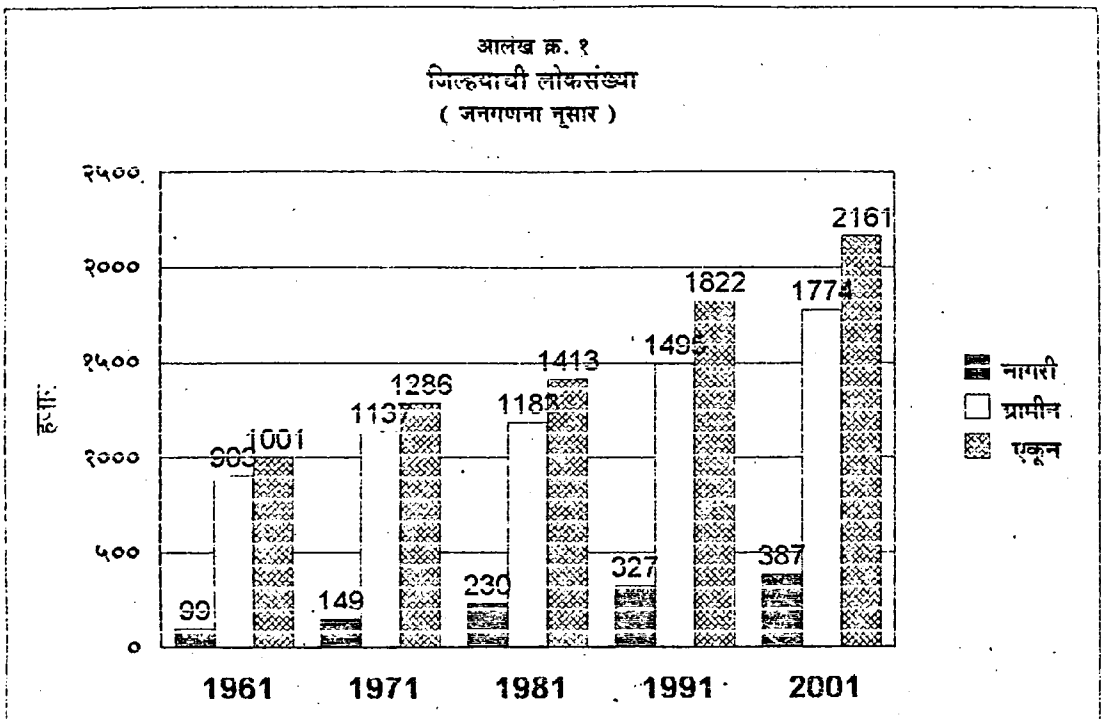
बीड जिल्हा
 प्रमुख रस्ते व लोहमार्ग



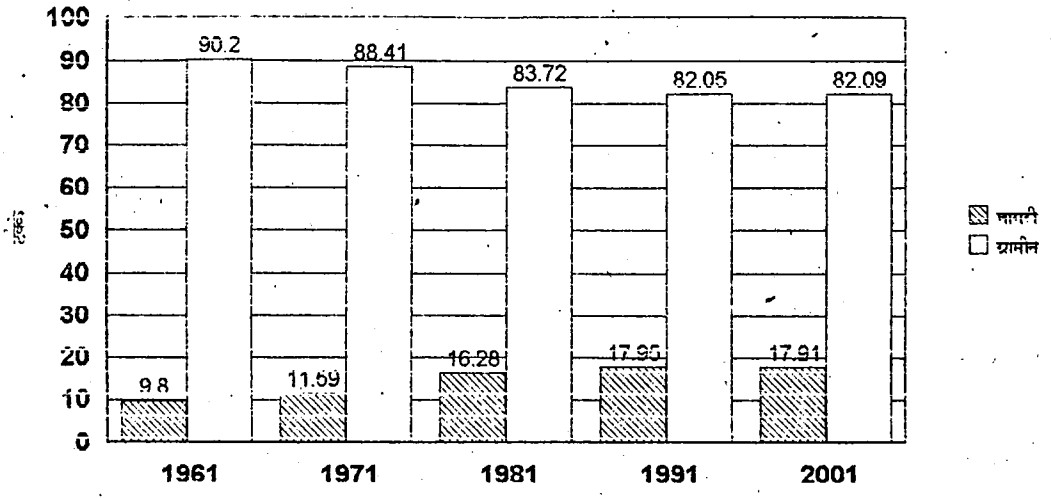
| | |
|-------|--------------------|
| ----- | प्रमुख रस्ते |
| | लोहमार्ग |
| ⊙ | जिल्हा मुख्याधिकार |
| ○ | तालुका मुख्याधिकार |
| ○ | गाव |



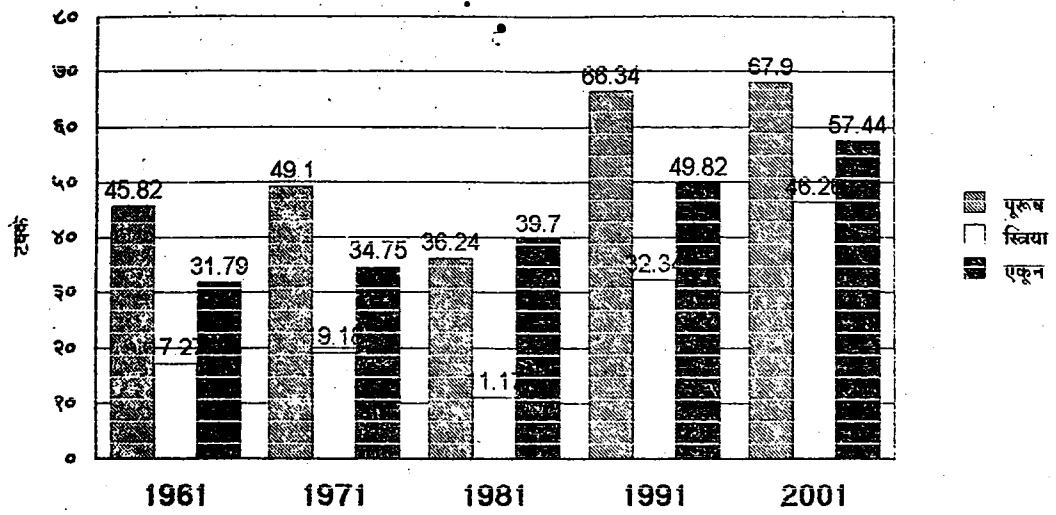
आलेख क्र. १
जिल्ह्याची लोकसंख्या
(जनगणना नुसार)



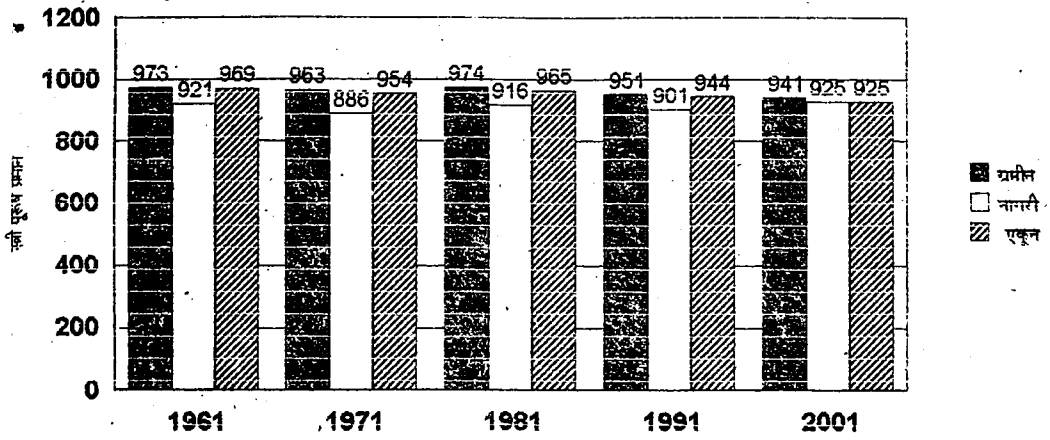
तालिका क्र. २
जिल्ह्यातील ग्रामीण व नगरी लोकसंख्येचे प्रमाण
(जनगणनाद्वारा)



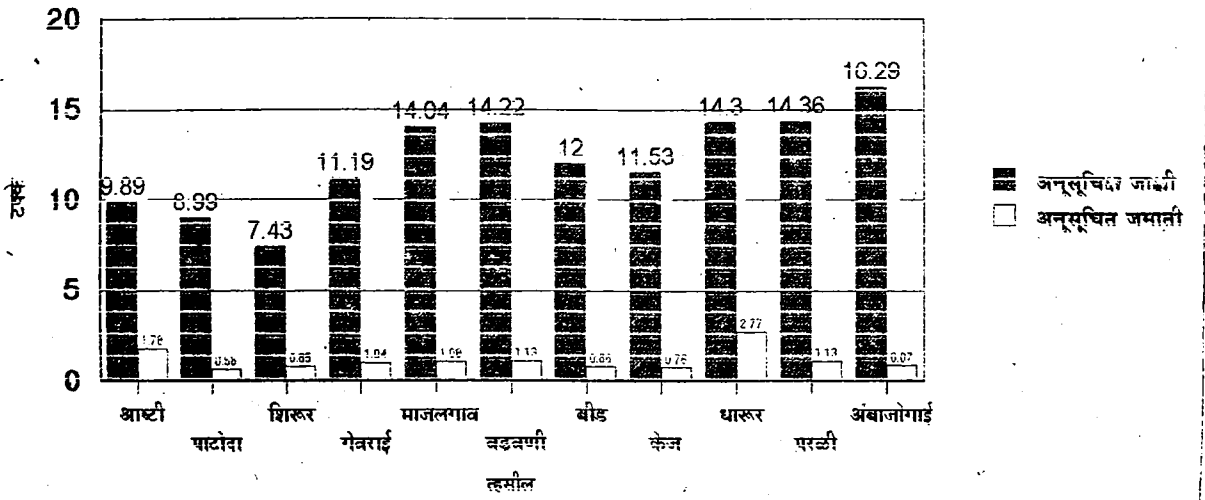
आलेख क्र. ३
जिल्ह्यातील साक्षरतेचे प्रमाण
(जनगणना नुसार)



आलेख क्र. ४
 जिल्ह्यातील स्त्री पुरुष प्रमाण ग्रामीण नागरी
 (जनगणना नुसार)



आलेख क्र. ५
जिल्हयातील अनुसूचित जाती/जमातीच्या लोकसंख्येची तहसीलनिहाय टक्केवारी
(जनगणना २००२ नुसार)



भाग - 2

जिल्हा
सामाजिक व आर्थिक समालोचन

बीड जिल्हा

2004 - 2005

अर्थ व सांख्यिकी संचालनालय

महाराष्ट्र शासन

मुंबई

तक्ता क्रमांक - 1.1

निवडक निर्देशक

जिल्हा - बीड

संदर्भ कालावधी- 1960 ते 2004

| अनु. | वाच | परिमाण | संदर्भ वर्ष | | | | | | |
|------------|--|--------------|-------------|---------|---------|---------|---------|-------------|-------------|
| | | | 1960-61 | 1970-71 | 1980-81 | 1990-91 | 2000-01 | 2002-03 | 2004-05 |
| (1) | (2) | (3) | (4) | (5) | (6) | (7) | (8) | (9) | (10) |
| एक | क्षेत्रफळ व लोकसंख्या : | | | | | | | 2001 | 2001 |
| 1 | क्षेत्रफळ | चौ.कि.मी. | 10922 | 11227 | 10615 | 10615 | 10615 | 10516 | 10615 |
| 2 | गावे | संख्या | 1031 | उ.ना. | 1256 | 1269 | 1365 | 1365 | 1365 |
| 3 | शहरे | संख्या | 7 | 7 | 7 | 7 | 6 | 6 | 6 |
| 4 | एकूण लोकसंख्या | हजार | 1001 | 1286 | 1413 | 1822 | 2161 | 2161 | 2161 |
| 5 | शहरी लोकसंख्येचे प्रमाण | टक्के | 9.89 | उ.ना. | 15.46 | 17.94 | 17.9 | 17.9 | 17.9 |
| 6 | घनता (लोकसंख्या प्रति चौ.कि.मी.) | संख्या | 92 | 115 | 133 | 172 | 203 | 203 | 203 |
| 7 | स्त्रिया प्रतिएक हजार पुरुष | संख्या | 969 | 954 | 965 | 944 | 904 | 904 | 904 |
| दोन | साक्षरतेचे प्रमाण | | | | | | | 2001 | 2001 |
| 1 | पुरुष | टक्के | 24.6 | 36.3 | 46.0 | 66.3 | 67.9 | 67.9 | 67.9 |
| 2 | स्त्रिया | टक्के | 5.3 | 11.2 | 17.3 | 32.3 | 46.3 | 46.3 | 46.3 |
| 3 | एकूण | टक्के | 15.1 | 24.0 | 31.9 | 49.8 | 57.4 | 57.4 | 57.4 |
| 4 | ग्रामीण | टक्के | 12.9 | उ.ना. | 27.4 | 54.1 | 55.1 | 55.1 | 55.1 |
| 5 | नागरी | टक्के | 34.8 | उ.ना. | 57.0 | 45.9 | 68.2 | 68.2 | 68.2 |
| तीन | स्थानिक स्वराज्य संस्था | | | | | | | | |
| 1 | महानगरपालिका | संख्या | 0 | 0 | 0 | 0 | 0 | 0 | 0 |
| 2 | नगरपरिषदा | संख्या | 7 | 7 | 7 | 6 | 6 | 6 | 6 |
| 3 | कटक मंडळे | संख्या | 0 | 0 | 0 | 0 | 0 | 0 | 0 |
| 4 | पंचायत समित्या | संख्या | 0 | 7 | 7 | 7 | 11 | 11 | 11 |
| 5 | ग्राम पंचायती | संख्या | 700 | 890 | 938 | 948 | 1018 | 1019 | 1019 |
| चार | क्षेत्रवार जिल्हा व दरडोई उत्पन्न (चातू किमतीनुसार) | | | | | | | | |
| 1 | निव्वळ जिल्हा उत्पन्न | कोटी रु | उ.ना. | उ.ना. | उ.ना. | उ.ना. | 318468 | 338120 | 380107 |
| 2 | निव्वळ दरडोई उत्पन्न | रुपय | उ.ना. | उ.ना. | उ.ना. | उ.ना. | 148 | 155 | 171 |
| 3 | गज्याच्या उत्पन्नाने जिल्हाचा हिस्सा | टक्के | उ.ना. | उ.ना. | उ.ना. | उ.ना. | 1.4 | 1.4 | 1.31 |
| पाच | कृषि व सिंचन | | | | | | | | |
| 1 | जंगलव्याप्त क्षेत्र | अक्षर हेक्टर | 13 | 22 | 21 | 22 | 26 | 26 | 26 |
| 2 | लागवडीलायक क्षेत्र | -- | 1023 | 1009 | 985 | 966 | उ.ना. | उ.ना. | उ.ना. |

तक्ता क्रमांक - 1.1

निवडक निर्देशक

जिल्हा - बीड

संदर्भ कालावधी- 1960 ते 2004

| अनु. | बाब | परिमाण | संदर्भ वर्ष | | | | | | |
|------------------------------------|--|-------------|-------------|---------|---------|---------|---------|---------|---------|
| | | | 1960-61 | 1970-71 | 1980-81 | 1990-91 | 2000-01 | 2002-03 | 2003-04 |
| (1) | (2) | (3) | (4) | (5) | (6) | (7) | (8) | (9) | (10) |
| 3 | पिकांखालील एकूण क्षेत्र | शंभर हेक्टर | 7890 | 8530 | 8240 | 10440 | उ.ना. | 9390 | उ.ना. |
| 3.1 | तृणधान्ये | --"-- | 8330 | 6720 | 6610 | 7380 | उ.ना. | 1161 | उ.ना. |
| 3.2 | कडधान्ये | --"-- | उ.ना. | उ.ना. | उ.ना. | उ.ना. | उ.ना. | 232 | उ.ना. |
| 3.3 | तेलबिया | --"-- | 640 | 450 | 180 | 330 | उ.ना. | 359 | उ.ना. |
| 3.4 | ऊस | --"-- | 20 | 20 | 30 | 220 | उ.ना. | 200 | उ.ना. |
| 3.5 | कापूस | --"-- | 580 | 490 | 310 | 24 | उ.ना. | 111 | उ.ना. |
| 4 | पिकांखालील निव्वळ क्षेत्र | --"-- | 0 | 0 | 0 | 8300 | उ.ना. | 8300 | उ.ना. |
| 5 | दुसोटा क्षेत्राचे निव्वळ पेरलेल्या क्षेत्राशी प्रमाण | टक्के | 5.72 | 6.91 | 6.18 | 18.64 | उ.ना. | 13.21 | उ.ना. |
| 6 | सिंचनाखालील स्थूल क्षेत्र | शंभर हेक्टर | 420 | 700 | 1210 | 2300 | उ.ना. | 2535 | उ.ना. |
| 7 | सिंचनाखालील स्थूल क्षेत्राचे एकूण पिकांखालील स्थूल क्षेत्राशी प्रमाण | टक्के | 5.28 | 9.19 | 14.65 | 22.02 | उ.ना. | 27.53 | उ.ना. |
| 8 | निव्वळ सिंचन क्षेत्र | शंभर हेक्टर | 380 | 580 | 930 | 1920 | उ.ना. | 2150 | उ.ना. |
| 9 | कालव्यांद्वारे सिंचित क्षेत्र | --"-- | 0 | 0 | उ.ना. | 830 | उ.ना. | 711 | उ.ना. |
| 10 | विहिरीद्वारे सिंचित क्षेत्र | --"-- | 340 | 400 | 720 | 1090 | उ.ना. | 1435 | उ.ना. |
| 11 | इतर साधनांनी सिंचित क्षेत्र | --"-- | - | 10 | 200 | उ.ना. | उ.ना. | उ.ना. | उ.ना. |
| सहा कृषि अवजारे (कृषि गणना) | | | | | | | | | |
| 1 | लाकडी नांगर | हजार | 2 | 1 | 4 | 4 | 7 | - | - |
| 2 | लोखंडी नांगर | हजार | 20 | 25 | 32 | 32 | 25 | - | - |
| 3 | बैलगाड्या | हजार | उ.ना. | उ.ना. | उ.ना. | उ.ना. | 47 | - | - |
| 4 | ट्रॅक्टर | हजार | उ.ना. | उ.ना. | उ.ना. | उ.ना. | 1 | - | - |
| 5 | सिंचनाकरिता तेलावर चालणारे पंप | हजार | 1 | 3 | 4 | 3 | 2 | - | - |
| 6 | सिंचनाकरिता विद्युत्पंप | हजार | 0.31 | 0.53 | 12.6 | 29.8 | 42.28 | - | - |
| 7 | उसाचे चरक | हजार | उ.ना. | उ.ना. | उ.ना. | उ.ना. | 0.26 | - | - |
| 7.1 | शक्तीवर चालणारे | हजार | - | 0.11 | 0.14 | 0.94 | 0.2 | - | - |
| 7.2 | बैलाच्या मदतीने | हजार | उ.ना. | उ.ना. | उ.ना. | उ.ना. | 0.06 | - | - |

तक्ता क्रमांक - 1.1

नियुक्त निर्देशक

जिल्हा - बीड

संदर्भ कालावधी- 1960 ते 2004

| अनु. | बाब | परिमाण | संदर्भ वर्ष | | | | | | |
|------|--------------------------|-----------|-------------|---------|---------|---------|---------|---------|---------|
| | | | 1960-61 | 1970-71 | 1980-81 | 1990-91 | 2000-01 | 2002-03 | 2003-04 |
| (1) | (2) | (3) | (4) | (5) | (6) | (7) | (8) | (9) | (10) |
| | पशुधन (पशुगणना) | | 1967 | 1977 | 1982 | 1987 | 1997 | 1997 | 1997 |
| 1 | एकूण पशुधन | हजार | 1066 | 1071 | 1271 | 1410 | 1650 | 1650 | 1650 |
| 2 | दुमत्या गायी | --"-- | 64 | 58 | 81 | 91 | 105 | 105 | 105 |
| 3 | दुमत्या म्हशी | --"-- | 20 | 21 | 35 | 45 | 60 | 60 | 60 |
| 4 | शेळ्या व मेंढ्या | --"-- | 303 | 532 | 500 | 558 | 694 | 694 | 694 |
| 5 | कोंबड्या व तल्पम पक्षी | --"-- | 239 | 157 | 397 | 456 | 755 | 755 | 755 |
| | आठ मत्स्य व्यवसाय | | | | | | | | |
| 1 | एकूण मत्स्य उत्पादन | मै. टन | 0 | 80 | 100 | 127 | 3000 | 3550 | 3600 |
| 2 | मच्छीमार सहकारी संस्था | संख्या | 0 | 12 | 55 | 164 | 118 | 121 | 121 |
| 3 | संस्थातील समान्यद | संख्या | उ.ना. | उ.ना. | उ.ना. | उ.ना. | उ.ना. | उ.ना. | उ.ना. |
| | नऊ सहकार क्षेत्र | | | | | | | | |
| 1 | संस्था | | | | | | | | |
| 1.1 | कृषि पतसंस्था | संख्या | 705 | 764 | 757 | 712 | 714 | 729 | 729 |
| 1.2 | विगर कृषि पतसंस्था | संख्या | 5 | 69 | 370 | 1147 | 355 | 527 | 527 |
| 1.3 | उत्पादक संस्था | संख्या | 652 | 178 | 463 | 696 | 3360 | 1943 | 1943 |
| 1.4 | पणन संस्था | संख्या | - | - | - | - | - | - | - |
| 1.5 | सामाजिक सेवा संस्था | संख्या | - | - | - | - | - | 1473 | 1473 |
| 2 | सभासद | | | | | | | | |
| 2.1 | कृषि पतसंस्था | हजार | 410951 | 37670 | उ.ना. | 276838 | 573560 | 383070 | उ.ना. |
| 2.2 | विगर कृषि पतसंस्था | हजार | 2610 | 11465 | उ.ना. | 114157 | 144928 | 160608 | उ.ना. |
| 2.3 | उत्पादक संस्था | हजार | 41690 | 41911 | उ.ना. | 92526 | 32377 | 39388 | उ.ना. |
| 2.4 | पणन संस्था | हजार | - | - | - | - | - | - | - |
| 2.5 | सामाजिक सेवा संस्था | हजार | - | - | - | - | - | - | - |
| 3 | खळते भांडवल | | | | | | | | |
| 3.1 | कृषि पतसंस्था | लाख रुपये | 97 | 1843 | उ.ना. | 19068 | 13198 | 1337279 | उ.ना. |
| 3.2 | विगर कृषि पतसंस्था | लाख रुपये | 10 | 91 | उ.ना. | 2859 | 64372 | 982672 | उ.ना. |
| 3.3 | उत्पादक संस्था | लाख रुपये | 96 | 86 | उ.ना. | 5609 | 86795 | 66946 | उ.ना. |
| 3.4 | पणन संस्था | लाख रुपये | - | - | - | - | - | - | उ.ना. |
| 3.5 | सामाजिक सेवा संस्था | लाख रुपये | - | - | - | - | - | 262949 | उ.ना. |

तक्ता क्रमांक - 1.1

निवडक निर्देशक

जिल्हा - बीड

संदर्भ कालावधी- 1960 ते 2004

| अनु. | बाब | परिमाण | संदर्भ वर्ष | | | | | | |
|------|--|-----------------|-------------|---------|---------|---------|---------|---------|---------|
| | | | 1960-61 | 1970-71 | 1980-81 | 1990-91 | 2000-01 | 2002-03 | 2003-04 |
| (1) | (2) | (3) | (4) | (5) | (6) | (7) | (8) | (9) | (10) |
| 4 | दिलेली कर्जे | | | | | | | | |
| 4.1 | शेती पतसंस्था | लाख रुपये | 72 | 775 | उ.ना. | 11985 | 4728 | 532850 | उ.ना. |
| 4.2 | बिगर शेती पतसंस्था | लाख रुपये | उ.ना. | उ.ना. | उ.ना. | 143 | 2657 | 3133925 | उ.ना. |
| 4.3 | उत्पादक संस्था | लाख रुपये | 5 | 74 | उ.ना. | 1886 | 40616 | 14946 | उ.ना. |
| 4.4 | पणन संस्था | लाख रुपये | - | - | - | - | - | - | - |
| 4.5 | सामाजिक सेवा संस्था | लाख रुपये | - | - | - | - | - | - | - |
| दहा | विजेचा वापर | | | | | | | | |
| 1 | घरगुती | हजार कि.वॅ. तास | उ.ना. | उ.ना. | उ.ना. | उ.ना. | उ.ना. | 78674 | 144466 |
| 2 | वाणिज्यिक | हजार कि.वॅ. तास | उ.ना. | उ.ना. | उ.ना. | उ.ना. | उ.ना. | 14405 | 14598 |
| 3 | औद्योगिक | हजार कि.वॅ. तास | उ.ना. | उ.ना. | उ.ना. | उ.ना. | उ.ना. | 42826 | 6378 |
| 4 | कृषि | हजार कि.वॅ. तास | उ.ना. | उ.ना. | उ.ना. | उ.ना. | उ.ना. | 476905 | 93084 |
| 5 | इतर | हजार कि.वॅ. तास | उ.ना. | उ.ना. | उ.ना. | उ.ना. | उ.ना. | 40286 | 1980 |
| 6 | एकूण | हजार कि.वॅ. तास | 328 | 151495 | 32405 | 66200 | 258617 | 655803 | 262276 |
| 7 | विद्युतीकरण झालेली गावे | संख्या | 306 | 1029 | 1135 | 1202 | 1269 | 1276 | 1346 |
| अकरा | वाहतूक व दळणवळण | | | | | | | | |
| 1 | रस्त्यांची एकूण लांबी | कि.मी. | उ.ना. | उ.ना. | उ.ना. | उ.ना. | उ.ना. | 9815 | 10332 |
| 2 | दर 100 चौ.कि.मी. क्षेत्रामागे रस्त्यांची लांबी | कि.मी. | उ.ना. | उ.ना. | उ.ना. | उ.ना. | उ.ना. | 92.46 | 97.33 |
| 3 | दरलाख लोकसंख्ये मागे रस्त्यांची लांबी | कि.मी. | उ.ना. | उ.ना. | उ.ना. | उ.ना. | उ.ना. | 454 | 478 |
| 4 | एकूण मालवाहतूक वाहने | संख्या | उ.ना. | उ.ना. | उ.ना. | उ.ना. | उ.ना. | 5376 | 5743 |
| 5 | एकूण प्रवासी वाहने | संख्या | उ.ना. | उ.ना. | उ.ना. | उ.ना. | उ.ना. | 436 | 436 |
| 6 | रेल्वे मार्गांची एकूण लांबी | कि.मी. | 47.8 | 47.8 | 47.8 | 47.8 | 47.8 | 47.8 | 47.8 |
| 7 | डाक कार्यालये | संख्या | 233 | 248 | 305 | 316 | 326 | 330 | 330 |
| 8 | तार कार्यालये | संख्या | 5 | 12 | 25 | 21 | 20 | 20 | 20 |
| 9 | दूरध्वनी | संख्या | - | - | - | - | - | 53887 | 58005 |
| बारा | नौदणीकृत कारखाने व रोजगार | | | | | | | | |
| 1 | चालू कारखाने | संख्या | 27 | 24 | 35 | 110 | 110 | 68 | 74 |
| 2 | कामगारांची दैनिक उपस्थिती | संख्या | 1040 | 728 | 2417 | 4619 | 7842 | 7195 | - |

दस्ता क्रमांक - 1.1

निवडक निर्देशक

जिल्हा - बीड

संदर्भ कालावधी- 1960 ते 2004

| अनु. | बाब | परिमाण | संदर्भ वर्ष | | | | | | |
|------------------------------|---------------------------------|--------|-------------|---------|---------|---------|---------|---------|---------|
| | | | 1960-61 | 1970-71 | 1980-81 | 1990-91 | 2000-01 | 2002-03 | 2003-04 |
| (1) | (2) | (3) | (4) | (5) | (6) | (7) | (8) | (9) | (10) |
| तेरा शिक्षण | | | | | | | | | |
| 1 | प्राथमिक | | | | | | | | |
| 1.1 | संस्था | संख्या | 793 | 1447 | 1619 | 1730 | 2003 | 2019 | 2036 |
| 1.2 | विद्यार्थी | हजारात | 57 | 107 | 178 | 262 | 367 | 342 | 335 |
| 1.3 | शिक्षक | हजारात | 0 | 0 | 4116 | 6246 | 8604 | 8476 | 9000 |
| 1.4 | प्रति शिक्षक विद्यार्थी | संख्या | उ.ना. | उ.ना. | उ.ना. | 42 | 43 | 40 | 38 |
| 2 | माध्यमिक व उच्च माध्यमिक | | | | | | | | |
| 2.1 | संस्था | संख्या | 35 | 139 | 151 | 318 | 435 | 468 | 478 |
| 2.2 | विद्यार्थी | हजारात | 11 | 41 | 60 | 119 | 207 | 225 | 234 |
| 2.3 | शिक्षक | हजारात | 538 | 1822 | 2326 | 3962 | 5723 | 6.23 | 6.4 |
| 2.4 | प्रति शिक्षक विद्यार्थी | संख्या | उ.ना. | उ.ना. | उ.ना. | 30 | 36 | 38 | 37 |
| 3 | महाविद्यालये | | | | | | | | |
| 3.1 | संस्था | संख्या | 2 | 5 | 12 | 19 | 43 | 43 | 19 |
| 3.2 | विद्यार्थी | हजारात | - | 4 | 9 | 27 | 35 | 42 | 15 |
| 3.3 | शिक्षक | हजारात | 23 | 104 | 406 | 731 | 923 | 1007 | |
| 3.4 | प्रति शिक्षक विद्यार्थी | संख्या | उ.ना. | उ.ना. | उ.ना. | 37 | 41 | 42 | 40 |
| चौदा सार्वजनिक आरोग्य | | | | | | | | | |
| 1 | स्वाखाने | संख्या | 8 | 22 | 21 | 18 | 29 | 27 | 27 |
| 2 | रुग्णालये | संख्या | 2 | 3 | 3 | 6 | 15 | 11 | 13 |
| 3 | प्राथमिक आरोग्य केंद्रे | संख्या | 7 | 13 | 29 | 45 | 47 | 47 | 50 |
| 4 | प्राथमिक आरोग्य उपकेंद्रे | संख्या | - | - | - | - | - | 253 | 253 |
| 5 | खाटा | संख्या | 342 | 592 | 864 | 1098 | 2483 | 1398 | 1643 |
| 6 | दर लाख लोकसंख्येमागे खाटा | संख्या | 34 | 46 | 66 | 78 | 115 | 65 | 76 |
| पंधरा संकीर्ण | | | | | | | | | |
| 1 | बँक शाखा | संख्या | 9 | 42 | 97 | 169 | 180 | 177 | 177 |
| 2 | दूरदर्शन कॅबल चालक | संख्या | उ.ना. | उ.ना. | उ.ना. | उ.ना. | उ.ना. | उ.ना. | 68 |
| 3 | दूरदर्शन कॅबल धारक | संख्या | उ.ना. | उ.ना. | उ.ना. | उ.ना. | उ.ना. | उ.ना. | 16238 |
| 4 | गोवर गॅस संयंत्रे | संख्या | उ.ना. | उ.ना. | उ.ना. | उ.ना. | उ.ना. | उ.ना. | 12236 |

आधार :- जिल्हा सांख्यिकी कार्यालय,

ECONOMICS

तक्ता क्रमांक - 2.1

लोकसंख्या विषयक निवडक आकडेवारी

जिल्हा - बीड

संदर्भ वर्ष : जनगणना 2001

| अ. क्र. | बाब/ तहसील | ग्रामीण/ नागरी | क्षेत्र चौ. कि.मी. | लोकसंख्या | | | कुटुंबांची संख्या | लोकसंख्येची घनता | स्त्री-पुरुष प्रमाण |
|---------|------------|----------------|--------------------|-----------|--------|----------|-------------------|------------------|---------------------|
| | | | | एकूण | पुरुष | स्त्रिया | | | |
| (१) | (२) | (३) | (४) | (५) | (६) | (७) | (८) | (९) | |
| 1 | आष्टी | एकूण | 1486.28 | 206666 | 106011 | 100655 | 42004 | 139 | 949 |
| | | ग्रामीण | 1486.28 | 206666 | 106011 | 100655 | 42004 | 139 | 949 |
| | | नागरी | 0.00 | 0 | 0 | 0 | 0 | 0 | 0 |
| 2 | पाटोदा | एकूण | 366.17 | 95738 | 49377 | 46361 | 19399 | 261 | 939 |
| | | ग्रामीण | 366.17 | 95738 | 49377 | 46361 | 19399 | 261 | 939 |
| | | नागरी | 0 | 0 | 0 | 0 | 0 | 0 | 0 |
| 3 | शिरूर | एकूण | 392.65 | 103698 | 53396 | 50302 | 19896 | 264 | 942 |
| | | ग्रामीण | 392.65 | 103698 | 53396 | 50302 | 19896 | 264 | 942 |
| | | नागरी | 0 | 0 | 0 | 0 | 0 | 0 | 0 |
| 4 | गेवराई | एकूण | उ.ना. | 262540 | 134170 | 128370 | 51535 | उ.ना. | 957 |
| | | ग्रामीण | 1451.34 | 234048 | 119410 | 114638 | 46328 | 161 | 960 |
| | | नागरी | उ.ना. | 28492 | 14760 | 13732 | 5207 | उ.ना. | 930 |
| 5 | माजलगाव | एकूण | उ.ना. | 214997 | 110519 | 104478 | 39935 | उ.ना. | 945 |
| | | ग्रामीण | 89719.00 | 170968 | 87867 | 83101 | 32384 | 190 | 946 |
| | | नागरी | उ.ना. | 44029 | 22652 | 21377 | 7541 | उ.ना. | 944 |
| 6 | वडवणी | एकूण | 14031.00 | 124829 | 64345 | 60484 | 24062 | 889 | 940 |
| | | ग्रामीण | 14031.00 | 124829 | 64345 | 60484 | 24062 | 889 | 940 |
| | | नागरी | | 0 | 0 | 0 | 0 | 0 | 0 |
| 7 | बीड | एकूण | उ.ना. | 393282 | 204178 | 189104 | 73803 | उ.ना. | 926 |
| | | ग्रामीण | 150802.00 | 255086 | 132351 | 122735 | 49098 | 169 | 927 |
| | | नागरी | उ.ना. | 38196 | 71827 | 66369 | 24705 | उ.ना. | 924 |
| 8 | कज | एकूण | 118904.00 | 226612 | 117831 | 108781 | 43652 | 190 | 923 |
| | | ग्रामीण | 118904.00 | 226612 | 117831 | 108781 | 43652 | 190 | 923 |
| | | नागरी | 0.00 | 0 | 0 | 0 | 0 | 0 | 0 |

तक्ता क्रमांक - 2.1

लोकसंख्या विषयक निवडक आकडेवारी

जिल्हा - बीड

संदर्भ वर्ष : जनगणना 2001

| अ. क्र. | त्राव/ तहसील | ग्रामीण/ नागरी | क्षेत्र चौ.कि.मी. | लोकसंख्या | | | कुटुंबांची संख्या | लोकसंख्येची घनता | त्री-पुरुष प्रमाण |
|---------|--------------|----------------|-------------------|-----------|---------|----------|-------------------|------------------|-------------------|
| | | | | एकूण | पुरुष | स्त्रिया | | | |
| (1) | (2) | (3) | (4) | (5) | (6) | (7) | (8) | (9) | |
| 9 | धानूर | एकूण | उ.ना. | 62231 | 32176 | 30055 | 11833 | उ.ना. | 934 |
| | | ग्रामीण | 580.96 | 43895 | 22633 | 21260 | 8593 | 75 | 939 |
| | | नागरी | उ.ना. | 18338 | 9543 | 8795 | 3240 | उ.ना. | 921 |
| 10 | परळी | एकूण | उ.ना. | 234987 | 121531 | 113456 | 44106 | उ.ना. | 934 |
| | | ग्रामीण | 729.18 | 146450 | 75453 | 70997 | 28186 | 201 | 941 |
| | | नागरी | उ.ना. | 88537 | 46078 | 42459 | 15920 | उ.ना. | 921 |
| 11 | अंबाजोगाई | एकूण | उ.ना. | 235670 | 122822 | 112848 | 44758 | उ.ना. | 919 |
| | | ग्रामीण | 1657.90 | 166192 | 86397 | 79795 | 32258 | 100 | 924 |
| | | नागरी | उ.ना. | 69478 | 36425 | 33053 | 12500 | उ.ना. | 907 |
| | एकूण जिल्हा | एकूण | उ.ना. | 2161250 | 1116356 | 1044894 | 414973 | उ.ना. | 936 |
| | | ग्रामीण | 10399.04 | 1774180 | 915071 | 859109 | 345852 | 170 | 939 |
| | | नागरी | उ.ना. | 387070 | 201285 | 185785 | 69121 | उ.ना. | 923 |

तक्ता क्रमांक - 2.1
लोकसंख्या विषयक निवडक आकडेवारी

जिल्हा - दोंड

संदर्भ वर्ष : जनगणना 2001

| अ. क्र. | ताब/ तहसाल | ग्रामीण/ नागरी | गावांची संख्या | ग्रहणची संख्या | साक्षरता (%) | | | लोकसंख्या (%) | | प्रक्षोभित लोकसंख्या (1 मार्च 2004) |
|---------|-------------|----------------|----------------|----------------|--------------|-------|----------|---------------|----------------|-------------------------------------|
| | | | | | एकूण | पुरुष | स्त्रिया | अनुसूचित जाती | अनुसूचित जमाती | |
| (1) | (2) | (3) | (4) | (5) | (6) | (7) | (8) | (9) | (10) | (11) |
| 9 | धारुर | एकूण | 39 | 1.00 | 54.00 | 62.54 | 37.46 | 14.30 | 2.77 | उ.ना. |
| | | ग्रामीण | 39 | 0 | 35.25 | 64.08 | 35.92 | 10.24 | 2.38 | उ.ना. |
| | | नागरी | 1 | 1 | 18.73 | 59.63 | 40.37 | 4.05 | 0.38 | उ.ना. |
| 10 | परळी | एकूण | 105 | 1.00 | 58.74 | 60.54 | 39.46 | 14.36 | 1.13 | उ.ना. |
| | | ग्रामीण | 105 | 0 | 33.60 | 62.29 | 37.71 | 8.81 | 0.44 | उ.ना. |
| | | नागरी | 1 | 1 | 25.14 | 58.21 | 41.79 | 5.54 | 0.69 | उ.ना. |
| 11 | अंबाजोगाई | एकूण | 95 | 1.00 | 62.21 | 59.78 | 40.22 | 16.30 | 0.87 | उ.ना. |
| | | ग्रामीण | 95 | 0 | 41.58 | 60.74 | 39.26 | 11.57 | 0.48 | उ.ना. |
| | | नागरी | 1 | 1 | 20.62 | 57.86 | 42.14 | 4.72 | 0.38 | उ.ना. |
| | एकूण जिल्हा | एकूण | 1350 | 6.00 | 57.44 | 61.06 | 38.94 | 13.01 | 1.12 | उ.ना. |
| | | ग्रामीण | 1360 | 0.00 | 55.08 | 62.02 | 37.98 | 13.18 | 0.28 | उ.ना. |
| | | नागरी | 0 | 6.00 | 68.24 | 57.53 | 42.47 | 12.23 | 1.32 | उ.ना. |

आधार - भारताची जनगणना.

तक्ता क्रमांक - 2.2
लोकसंख्या आणि वृद्धीदर

जिल्हा - बीड

संदर्भ वर्ष : 1951 -2001

| जनगणना वर्ष | ग्रामीण/ नागरी | लोकसंख्या | | | दशवार्षिक वृद्धीदर | वार्षिक चक्रवाढ वृद्धीदर |
|--------------------|-------------------|-----------|---------|----------|-----------------------|-----------------------------|
| | | एकूण | पुरुष | स्त्रिया | | |
| (1) | (2) | (3) | (4) | (5) | (6) | (7) |
| 1951 | एकूण | 784920 | 401074 | 383846 | - | - |
| | ग्रामीण | 698414 | 356487 | 341927 | - | - |
| | नागरी | 86506 | 44587 | 41919 | - | - |
| 1961 | एकूण | 949673 | 482428 | 467245 | 20.99 | 1.91 |
| | ग्रामीण | 851024 | 431084 | 419940 | 21.85 | 1.98 |
| | नागरी | 98649 | 51344 | 47305 | 14.04 | 1.31 |
| 1971 | एकूण | 1223694 | 626223 | 597471 | 28.85 | 2.22 |
| | ग्रामीण | 1074393 | 547019 | 727374 | 26.25 | 2.15 |
| | नागरी | 149301 | 79204 | 70097 | 51.35 | 2.73 |
| 1981 | एकूण | 1412990 | 718958 | 694032 | 15.47 | 1.96 |
| | ग्रामीण | 1183219 | 599062 | 584157 | 10.13 | 1.76 |
| | नागरी | 229771 | 119896 | 109875 | 53.90 | 3.26 |
| 1991 | एकूण | 1822072 | 937410 | 884662 | 28.95 | 2.11 |
| | ग्रामीण | 1495104 | 765849 | 729255 | 26.36 | 1.90 |
| | नागरी | 326968 | 171561 | 155407 | 42.30 | 3.32 |
| 2001 | एकूण | 2161250 | 1116356 | 1044894 | 18.61 | 2.03 |
| | ग्रामीण | 1774180 | 915071 | 859109 | 18.67 | 1.86 |
| | नागरी | 387070 | 201285 | 185785 | 18.38 | 3.00 |
| 2011 प्रक्षेपित | एकूण | 2563868 | 1324163 | 1239406 | - | - |
| | ग्रामीण | 2105348 | 1085878 | 1019470 | - | - |
| | नागरी | 458220 | 238284 | 219935 | - | - |

आधार - भारताची जनगणना.

तक्ता क्रमांक - 2.3

शहरांची वर्गवारी आणि त्यांची लोकसंख्या

जिल्हा : बीड.

संदर्भ वर्ष : 2001

| अ. क्र. | शहराचे नाव | शहराचे वर्गीकरण | लोकसंख्या | | | लोकसंख्या वाढीचा दशवार्षिक वृद्धीदर |
|------------|------------|--------------------|-----------|--------|----------|--|
| | | | एकूण | पुरुष | स्त्रिया | |
| (१) | (२) | (३) | (४) | (५) | (६) | (७) |
| 1 | गेवराई | MC1 | 28492 | 14760 | 13732 | 20.39 |
| 2 | माजलगाव | MC1 | 44029 | 22652 | 21377 | 27.01 |
| 3 | बीड | MC1 | 138196 | 71827 | 66369 | 22.91 |
| 4 | धारुर | MC1 | 18338 | 9543 | 8795 | 11.91 |
| 5 | परळी | MC1 | 88537 | 46078 | 42459 | 21.83 |
| 6 | अंबाजोगाई | MC1 | 69478 | 36425 | 33053 | 21.55 |
| एकूण नागरी | | | 387070 | 201285 | 1857885 | 18.38 |

आधार - भारताची जनगणना.

तक्ता क्रमांक - 2.4

मुख्य व सीमांतिक काम करणा-यांचे उद्योग गटनिहाय वर्गीकरण

जिल्हा - बीड

संदर्भ वर्ष : 2004-05

| अ. क्र. | काम करणा-यांचे क्षेत्र | एकूण | ग्रामीण | नागरी |
|--------------------------------|---|---------|---------|--------|
| 1 | 2 | 3 | 4 | 5 |
| मुख्य काम करणारे | | | | |
| 1 | शेतकरी | 424195 | 420858 | 3337 |
| 2 | शेतमजूर | 213170 | 206251 | 6919 |
| 3 | वस्तुनिर्माण प्रक्रिया, सेवा व दुरुस्त्या इ. घरगुती उद्योगात काम करणारे | 11851 | 9768 | 2083 |
| 4 | इतर काम करणारे | 181442 | 98071 | 83371 |
| 5 | एकूण मुख्य काम करणारे | 830658 | 734948 | 95710 |
| सीमांतिक काम करणारे | | | | |
| 6 | शेतकरी | 38781 | 38618 | 163 |
| 7 | शेतमजूर | 66913 | 64272 | 2641 |
| 8 | वस्तुनिर्माण प्रक्रिया, सेवा व दुरुस्त्या इ. घरगुती उद्योगात काम करणारे | 3999 | 3319 | 680 |
| 9 | इतर काम करणारे | 17233 | 11014 | 6219 |
| 10 | एकूण सीमांतिक काम करणारे | 126926 | 117223 | 9703 |
| काम करणा-यांचे वर्गीकरण | | | | |
| 11 | एकूण काम करणारे | 957584 | 852171 | 105413 |
| 12 | काम करणा-यांची एकूण लोकसंख्येशी टक्केवारी | 44.31 | 48.03 | 27.23 |
| 13 | एकूण काम न करणारे | 1203666 | 922009 | 281657 |
| 14 | काम न करणा-यांची एकूण लोकसंख्येशी टक्केवारी | 55.69 | 51.97 | 72.77 |
| 15 | जिल्ह्याची एकूण लोकसंख्या | 2161250 | 1774180 | 387070 |

आधार - भारताची जनगणना

तक्ता क्रमांक - 2.5

धर्म व वयोगटानुसार लोकसंख्या

जिल्हा - बीड.

संदर्भ वर्ष : 2001

| अ.क्र. | बाव | एकूण | प्राणीण | नागरी |
|---------------------------|-------------------|---------|---------|--------|
| (1) | (2) | (3) | (4) | (5) |
| धर्मानुसार | | | | |
| 1 | बौध्द | 65122 | 41810 | 23312 |
| 2 | ख्रिश्चन | 1380 | 647 | 733 |
| 3 | हिंदू | 1827298 | 1587110 | 240188 |
| 4 | जैन | 8628 | 4256 | 4372 |
| 5 | मुस्लिम | 256582 | 138832 | 117750 |
| 6 | शीख | 746 | 484 | 262 |
| 7 | इतर | 1494 | 1041 | 453 |
| | सर्व धर्म (एकूण) | 2161250 | 1774180 | 387070 |
| वयोगटानुसार (वर्ष) | | | | |
| 1 | 0 - 6 | 335283 | 278294 | 56989 |
| 2 | 7 - 14 | ऊ. ना. | ऊ. ना. | ऊ. ना. |
| 3 | 15 - 19 | ऊ. ना. | ऊ. ना. | ऊ. ना. |
| 4 | 20 - 24 | ऊ. ना. | ऊ. ना. | ऊ. ना. |
| 5 | 25 - 29 | ऊ. ना. | ऊ. ना. | ऊ. ना. |
| 6 | 30 - 34 | ऊ. ना. | ऊ. ना. | ऊ. ना. |
| 7 | 35 - 39 | ऊ. ना. | ऊ. ना. | ऊ. ना. |
| 8 | 40 - 49 | ऊ. ना. | ऊ. ना. | ऊ. ना. |
| 9 | 50 - 59 | ऊ. ना. | ऊ. ना. | ऊ. ना. |
| 10 | 60 वर्षावरील | ऊ. ना. | ऊ. ना. | ऊ. ना. |
| 11 | वय अनिर्देशित | ऊ. ना. | ऊ. ना. | ऊ. ना. |
| | सर्व वयोगट (एकूण) | 2161250 | 1774180 | 387070 |

आधार - भारताची जनगणना

तबता क्रमांक - 2.6

दारिद्र्य रेषेखालील ग्रामीण कुटुंबे

जिल्हा :- बीड.

संदर्भ - 1998

| अ. क्र. | तालुका | ग्रामीण कुटुंबांची एकूण संख्या | दारिद्र्य रेषेखालील ग्रामीण कुटुंबे | | | | | | | | | | | | दारिद्र्य रेषेखालील एकूण कुटुंबांची संख्या | दारिद्र्य रेषेखालील कुटुंबांचा टक्के वारो) | | | |
|---------|----------|--------------------------------|-------------------------------------|---------|-------|----------------|---------|-------|--------|---------|-------|--------|---------|-------|--|--|-------|-------|-------|
| | | | अनुसूचित जाती | | | अनुसूचित जमाती | | | इतर | | | एकूण | | | | | | | |
| | | | शेतकरी | शेतमजूर | इतर | शेतकरी | शेतमजूर | इतर | शेतकरी | शेतमजूर | इतर | शेतकरी | शेतमजूर | इतर | | | | | |
| (1) | (2) | (3) | (4) | (5) | (6) | (7) | (8) | (9) | (10) | (11) | (12) | (13) | (14) | (15) | (16) | (17) | | | |
| 1 | आष्टी | 44458 | उ.ना. | उ.ना. | उ.ना. | उ.ना. | उ.ना. | उ.ना. | उ.ना. | उ.ना. | उ.ना. | उ.ना. | उ.ना. | उ.ना. | 3915 | 4697 | 3173 | 11785 | 26.50 |
| 2 | पाटांदा | 39908 | उ.ना. | उ.ना. | उ.ना. | उ.ना. | उ.ना. | उ.ना. | उ.ना. | उ.ना. | उ.ना. | उ.ना. | उ.ना. | उ.ना. | 3981 | 3173 | 3654 | 10808 | 27.08 |
| 3 | शिरूर | - | - | - | - | - | - | - | - | - | - | - | - | - | - | - | - | - | - |
| 4 | भेवसाई | 55529 | उ.ना. | उ.ना. | उ.ना. | उ.ना. | उ.ना. | उ.ना. | उ.ना. | उ.ना. | उ.ना. | उ.ना. | उ.ना. | उ.ना. | 3110 | 5261 | 2726 | 11097 | 19.98 |
| 5 | माजलगांव | 41773 | उ.ना. | उ.ना. | उ.ना. | उ.ना. | उ.ना. | उ.ना. | उ.ना. | उ.ना. | उ.ना. | उ.ना. | उ.ना. | उ.ना. | 3782 | 9058 | 6980 | 19830 | 47.47 |
| 6 | वडयणी | - | - | - | - | - | - | - | - | - | - | - | - | - | - | - | - | - | - |
| 7 | बीड | 53099 | उ.ना. | उ.ना. | उ.ना. | उ.ना. | उ.ना. | उ.ना. | उ.ना. | उ.ना. | उ.ना. | उ.ना. | उ.ना. | उ.ना. | 4500 | 6553 | 3624 | 14677 | 27.64 |
| 8 | केज | 42751 | उ.ना. | उ.ना. | उ.ना. | उ.ना. | उ.ना. | उ.ना. | उ.ना. | उ.ना. | उ.ना. | उ.ना. | उ.ना. | उ.ना. | 2319 | 3079 | 1436 | 6834 | 15.98 |
| 9 | धारूर | 25785 | उ.ना. | उ.ना. | उ.ना. | उ.ना. | उ.ना. | उ.ना. | उ.ना. | उ.ना. | उ.ना. | उ.ना. | उ.ना. | उ.ना. | 1781 | 2737 | 1365 | 5883 | 22.81 |
| 10 | परली | 32326 | उ.ना. | उ.ना. | उ.ना. | उ.ना. | उ.ना. | उ.ना. | उ.ना. | उ.ना. | उ.ना. | उ.ना. | उ.ना. | उ.ना. | 1778 | 5216 | 2103 | 9097 | 28.14 |
| 11 | अंबाजगाई | 33079 | उ.ना. | उ.ना. | उ.ना. | उ.ना. | उ.ना. | उ.ना. | उ.ना. | उ.ना. | उ.ना. | उ.ना. | उ.ना. | उ.ना. | 765 | 3222 | 1284 | 5271 | 15.93 |
| | एकूण | 368707 | उ.ना. | उ.ना. | उ.ना. | उ.ना. | उ.ना. | उ.ना. | उ.ना. | उ.ना. | उ.ना. | उ.ना. | उ.ना. | उ.ना. | 25931 | 43006 | 26345 | 95282 | 25.84 |

आधार:- प्रकल्प अधिकारी, जिल्हा ग्रामीण विकास यंत्रणा, बीड.

तक्ता क्रमांक - 3.1

क्षेत्रवार जिल्हा उत्पन्न व दरडोई जिल्हा उत्पन्न - चालू किमतीनुसार

जिल्हा - बीड.

संदर्भ वर्ष : 2003-04 व 2004-05

(लाख रु)

| अ. क्र. | क्षेत्र | वर्ष 2003-04 * | | वर्ष 2004-05 @ | |
|---|-----------------------|----------------------|-----------------------|----------------------|-----------------------|
| | | स्थूल जिल्हा उत्पन्न | निव्वल जिल्हा उत्पन्न | स्थूल जिल्हा उत्पन्न | निव्वल जिल्हा उत्पन्न |
| (1) | (2) | (3) | (4) | (5) | (6) |
| 1.1 | कृषी | 10308126 | 9698831 | 14062456 | 13231249 |
| 1.2 | वन संवर्धन | 829681 | 818607 | 926840 | 914469 |
| 1.3 | मासेमारी | 136364 | 116540 | 182663 | 156108 |
| 1.4 | खाण व दगड खाणकाम | 361659 | 300823 | 363242 | 302140 |
| प्राथमिक क्षेत्र एकूण | | 11635830 | 10934801 | 15535201 | 14603966 |
| 2.1 | नांदणीकृत उद्योग | 593151 | 450420 | 642850 | 488160 |
| 2.2 | अनांदणीकृत उद्योग | 2014939 | 1583387 | 2400634 | 1886475 |
| 2.3 | बोधकाम | 2396873 | 2310955 | 2704866 | 2607908 |
| 2.4 | बीज, गॅस व पाणीपुरवठा | 1166032 | 719526 | 1311747 | 809443 |
| द्वितीय क्षेत्र एकूण | | 6170995 | 5064288 | 7060097 | 5791986 |
| 3.1 | रत्वे | 55187 | 44469 | 61670 | 50243 |
| 3.2 | परिवहन, साठवणूक | 1563571 | 1239080 | 1924322 | 1524963 |
| 3.3 | दळणवळण | 940261 | 788271 | 1053277 | 846042 |
| 3.4 | व्यापार व उपाहारगृहे | 6418571 | 6251618 | 7798652 | 7505803 |
| 3.5 | बँका व विमा उद्योग | 3422054 | 3244460 | 3654753 | 3461227 |
| 3.6 | व्यवसाय सेवा | 4286946 | 3673701 | 4986325 | 4273034 |
| 3.7 | सार्वजनिक प्रशासन | 2079293 | 1841405 | 2414579 | 2138331 |
| 3.8 | इतर सेवा | 5135804 | 4928695 | 5572868 | 5348134 |
| तृतीय क्षेत्र एकूण | | 23901687 | 22011699 | 27466446 | 25147777 |
| एकूण जिल्हा उत्पन्न | | 41708512 | 38010788 | 50061743 | 45633729 |
| दरडोई जिल्हा उत्पन्न (रु) | | 18781 | 17116 | 22329 | 20354 |
| एकूण राज्य उत्पन्न | | 3280524659 | 2904100248 | 3718776349 | 3284514570 |
| दरडोई राज्य उत्पन्न (रु) | | 32587 | 28848 | 36423 | 32170 |
| एकूण जिल्हा उत्पन्नाची राज्य उत्पन्नाशी टक्केवारी | | 1.27 | 1.31 | 1.35 | 1.39 |

टिप : 1) * अस्थायी @ प्रारंभिक 2) आकडे पूर्णांकात दिल्याने वेरजा जुळतीलच असे नाही.

आधार - अर्थ व सांख्यिकी संचालनालय, मुंबई

तक्ता क्रमांक - 3.2

क्षेत्रवार जिल्हा उत्पन्न व दरडोई जिल्हा उत्पन्न - स्थिर किमतीनुसार (1993-94)

जिल्हा - बीड.

संदर्भ वर्ष : 2003-04 व 2004-05

(लाख रु)

| अ. क्र. | क्षेत्र | वर्ष 2003-04 * | | वर्ष 2004-05 @ | |
|--|-----------------------|----------------------|-----------------------|----------------------|-----------------------|
| | | स्थूल जिल्हा उत्पन्न | निव्वळ जिल्हा उत्पन्न | स्थूल जिल्हा उत्पन्न | निव्वळ जिल्हा उत्पन्न |
| (1) | (2) | (3) | (4) | (5) | (6) |
| 1.1 | कृषी | 54506 | 51684 | 62349 | 59120 |
| 1.2 | वन संवर्धन | 3448 | 3395 | 3477 | 3424 |
| 1.3 | मासेमारी | 737 | 659 | 812 | 692 |
| 1.4 | खाण व दगड खाणकाम | 1511 | 1247 | 1499 | 1237 |
| प्राथमिक क्षेत्र एकूण | | 60202 | 56985 | 68137 | 64473 |
| 2.1 | नोंदणीकृत उद्योग | 3498 | 2516 | 3546 | 2551 |
| 2.2 | अनोंदणीकृत उद्योग | 13518 | 10994 | 14758 | 12003 |
| 2.3 | बांधकाम | 12495 | 11895 | 14028 | 13355 |
| 2.4 | वीज, गॅस व पाणीपुरवठा | 6879 | 4411 | 7996 | 5127 |
| द्वितीय क्षेत्र एकूण | | 36390 | 29817 | 40328 | 33036 |
| 3.1 | रेल्वे | 412 | 349 | 434 | 370 |
| 3.2 | परिवहन, साठवणूक | 8292 | 6269 | 9199 | 6954 |
| 3.3 | दळणवळण | 13724 | 12877 | 16889 | 15469 |
| 3.4 | व्यापार व उपाहारगृहे | 35470 | 34369 | 40601 | 39341 |
| 3.5 | बँका व विमा उद्योग | 18896 | 17698 | 19396 | 18131 |
| 3.6 | संवसाय सेवा | 18326 | 14957 | 19229 | 15694 |
| 3.7 | सार्वजनिक प्रशासन | 10733 | 9460 | 11898 | 10487 |
| 3.8 | इतर सेवा | 26325 | 25057 | 27440 | 26118 |
| तृतीय क्षेत्र एकूण | | 132178 | 121035 | 145086 | 132563 |
| एकूण जिल्हा उत्पन्न | | 228771 | 207807 | 253550 | 230072 |
| दरडोई जिल्हा उत्पन्न(रु) | | 103 | 94 | 113 | 103 |
| एकूण राज्य उत्पन्न | | 19219047 | 16877557 | 20825322 | 18238870 |
| दरडोई राज्य उत्पन्न (रु) | | 190.91 | 167.65 | 203.97 | 178.64 |
| एकूण जिल्हा उत्पन्नाची एकूण राज्य उत्पन्नाशी टक्केवारी | | 1.19 | 1.23 | 1.21 | 1.26 |

टिप : 1) * अस्थायी @ प्रारंभिक 2) आकडे पूर्णांकात दिल्याने बेरजा जुळतीलच असे नाही.

आधार - अर्थ व सांख्यिकी संचालनालय, मुंबई

तक्ता क्रमांक - 4.1

जिल्हाक कृषि मालाच्या सरासरी घाऊक किंमती.

जिल्हा - बीड

संदर्भ वर्ष :2004-05

| अ. क्र. | कृषि मालाचे नांव | कृषि मालाचा वाण | मासिक सरासरी घाऊक किंमती (प्रति क्विंटल मूल्य रुपये) | | | | | | | |
|---------|------------------|-----------------|--|------|------|------|-------|----------|---------|-----------|
| | | | एप्रिल | मे | जून | जुलै | ऑगस्ट | सप्टेंबर | ऑक्टोबर | नोव्हेंबर |
| (1) | (2) | (3) | (4) | (5) | (6) | (7) | (8) | (9) | (10) | (11) |
| 1 | गहू | संकरित | 839 | 864 | 816 | 814 | 809 | 801 | 806 | 804 |
| 2 | बाजरी | संकरित | 530 | 551 | 541 | 570 | 553 | 521 | 465 | 481 |
| 3 | हरभरा | संकरित | 1368 | 1334 | 1328 | 1385 | 1403 | 1423 | 1398 | 1320 |
| 4 | तूर | गावरान | 1727 | 1792 | 1763 | 1900 | 1971 | 1863 | 1664 | 1506 |
| 5 | उडीद | संकरित | 1350 | 1300 | 1350 | 1205 | 1398 | 1536 | 1437 | 1416 |
| 6 | गूळ | संकरित | - | - | - | - | - | - | - | - |
| 7 | ज्वारी | संकरित | 480 | 562 | 543 | 518 | 540 | 552 | 485 | 502 |
| 8 | मूग | चिनई | 1850 | 1607 | 1376 | 1604 | 1612 | 1644 | 1685 | 1363 |
| 9 | भुईमूग | एचवी | 1879 | 1686 | 1559 | 1515 | 1675 | 1700 | 1648 | 1679 |
| 10 | कांदे | संकरित | 400 | 450 | 425 | 475 | 500 | 525 | 450 | 425 |
| 11 | खुरसणी | गावरान | - | - | - | - | - | - | - | - |
| 12 | कापूस | लक्ष्मी 510 | 2500 | - | - | - | - | - | - | - |

तक्ता क्रमांक - 4.1

निवडक कृषि मालाच्या सरासरी घाऊक किमती.

जिल्हा - बीड

संदर्भ वर्ष : 2004-05

| अ. क्र. | कृषि मालाचे नांव | कृषि मालाचा वाण | मासिक सरासरी घाऊक किमती (प्रति क्विंटल मूल्य रुपये) | | | | | वर्षाची सरासरी | मागील वर्षाची सरासरी |
|---------|------------------|-----------------|---|----------|------------|-------|------|----------------|----------------------|
| | | | डिसेंबर | जानेवारी | फेब्रुवारी | मार्च | | | |
| (1) | (2) | (3) | (12) | (13) | (14) | (15) | (16) | (17) | |
| 1 | गाहू | संकरित | 843 | 844 | 816 | 743 | 816 | 822 | |
| 2 | बाजरी | संकरित | 487 | 488 | 515 | 515 | 518 | 547 | |
| 3 | हशभरा | संकरित | 1295 | 1380 | 1368 | 1384 | 1365 | 1385 | |
| 4 | तूर | गावरान | 1521 | 1463 | 1481 | 1254 | 1658 | 1554 | |
| 5 | उडीद | संकरित | 1266 | 1218 | 1342 | 1371 | 1349 | - | |
| 6 | गूळ | संकरित | - | - | - | - | - | - | |
| 7 | ज्वारी | संकरित | 524 | 526 | 489 | 496 | 518 | 538 | |
| 8 | मूग | चिनई | 1597 | 1495 | 1638 | 1730 | 1600 | 1575 | |
| 9 | भुईमूग | एचबी | 1810 | 2034 | 2101 | 2125 | 1784 | 1774 | |
| 10 | कांदे | संकरित | 475 | 500 | 550 | 575 | 479 | - | |
| 11 | खूरसणी | गावरान | - | - | - | - | - | - | |
| 12 | कापूस | लक्ष्मी 510 | 2100 | 2112 | 1912 | 1887 | 2102 | 2219 | |

आधार- कृषि उत्पन्न बाजार समित्या, जिल्हा बीड.

तक्ता क्रमांक - 4.2

जिल्हा - बीड

जिल्हा मुख्यालयानील महत्वाच्या वस्तूंच्या मासिक सरासरी किंमती

(रुपये)

| अ. क्र. | वस्तूचे नाव व प्रत | परिमाण | जानेवारी 2004 | फेब्रुवारी 2004 | मार्च 2004 | एप्रिल 2004 | मे 2004 |
|---------|-------------------------|----------|---------------|-----------------|------------|-------------|---------|
| (1) | (2) | (3) | (4) | (5) | (6) | (7) | (8) |
| 1 | तांदूळ | किलो | 14.00 | 14.00 | 14.00 | 14.00 | 14.00 |
| 2 | गहू | किलो | 9.00 | 9.00 | 9.00 | 9.00 | 9.00 |
| 3 | गव्हाचे पीठ | किलो | - | - | - | - | - |
| 4 | ज्वारी (संकरित) | किलो | 5.00 | 5.00 | 5.00 | 5.00 | 5.00 |
| 5 | ज्वारी (देशी) | किलो | 8.00 | 8.00 | 9.00 | 9.00 | 10.00 |
| 6 | बाजरी | किलो | 6.00 | 6.00 | 6.00 | 6.00 | 6.00 |
| 7 | काबुली चणा (अखडा) | किलो | 20.00 | 20.00 | 20.00 | 20.00 | 20.00 |
| 8 | हरभरा डाळ | किलो | 22.00 | 22.00 | 22.00 | 22.00 | 22.00 |
| 9 | तूरडाळ | किलो | 28.00 | 28.00 | 28.00 | 30.00 | 30.00 |
| 10 | मूगडाळ | किलो | 28.00 | 28.00 | 28.00 | 28.00 | 28.00 |
| 11 | उडीदडाळ | किलो | 23.00 | 23.00 | 23.00 | 23.00 | 23.00 |
| 12 | मसूरडाळ | किलो | 28.00 | 28.00 | 28.00 | 28.00 | 28.00 |
| 13 | मटकी | किलो | 28.00 | 28.00 | 28.00 | 22.00 | 22.00 |
| 14 | पाढरा वाटाणा | किलो | 18.00 | 18.00 | 18.00 | 18.00 | 18.00 |
| 15 | साबुदाणा | किलो | 24.00 | 24.00 | 24.00 | 24.00 | 24.00 |
| 16 | शेंगदाणे | किलो | 34.00 | 34.00 | 36.00 | 34.00 | 32.00 |
| 17 | रवा | किलो | 11.00 | 11.00 | 11.00 | 11.00 | 11.00 |
| 18 | मेदा | किलो | 11.00 | 11.00 | 11.00 | 11.00 | 11.00 |
| 19 | पोहे | किलो | 15.00 | 15.00 | 15.00 | 15.00 | 15.00 |
| 20 | साखर | किलो | 15.00 | 15.00 | 15.00 | 15.00 | 15.00 |
| 21 | गूळ पिवळा | किलो | 13.00 | 13.00 | 13.00 | 11.00 | 12.00 |
| 22 | गोडतेल भुईमुगाचे (सुटे) | किलो | 60.00 | 60.00 | 60.00 | 60.00 | 60.00 |
| 23 | वनस्पती तूप (सुटे) | किलो | 44.00 | 44.00 | 44.00 | 52.00 | 52.00 |
| 24 | खाबरल तेल (सुटे) | 100ग्रॅम | 70.00 | 70.00 | 70.00 | 70.00 | 70.00 |
| 25 | म्हशीचे दूध (सुटे) | लीटर | 12.00 | 12.00 | 12.00 | 12.00 | 12.00 |

जिल्हा:- बीड

तक्ता क्रमांक - 4.2

जिल्हा मुख्यालयातील महत्वाच्या वस्तूंच्या मासिक सरासरी किरकोळ किंमती

(रुपये)

| अ. क्र. | वस्तूचे नाव व प्रत | परिमाण | जून 2004 | जुलै 2004 | ऑगस्ट 2004 | सप्टेंबर 2004 |
|---------|-------------------------|---------|----------|-----------|------------|---------------|
| (1) | (2) | (3) | (4) | (5) | (6) | (7) |
| 1 | तांदूळ | किलो | 14.00 | 14.00 | 14.00 | 14.00 |
| 2 | गहू | किलो | 10.00 | 10.00 | 11.00 | 11.00 |
| 3 | गव्हाचे पीठ | किलो | - | - | - | - |
| 4 | ज्वारी (संकरित) | किलो | 6.00 | 6.00 | 6.00 | 6.00 |
| 5 | ज्वारी (देशी) | किलो | 10.00 | 10.00 | 11.00 | 10.00 |
| 6 | जाजरी | किलो | 6.00 | 6.00 | 6.00 | 6.00 |
| 7 | कान्हुली चणा (अखळा) | किलो | 20.00 | 20.00 | 20.00 | 20.00 |
| 8 | हरभरा डाळ | किलो | 22.00 | 22.00 | 22.00 | 22.00 |
| 9 | तूरडाळ | किलो | 30.00 | 30.00 | 32.00 | 32.00 |
| 10 | मूगडाळ | किलो | 28.00 | 28.00 | 26.00 | 26.00 |
| 11 | उडीदडाळ | किलो | 23.00 | 23.00 | 24.00 | 24.00 |
| 12 | मसूरडाळ | किलो | 28.00 | 28.00 | 26.00 | 26.00 |
| 13 | मटकी | किलो | 22.00 | 22.00 | 24.00 | 24.00 |
| 14 | पांढरा वाटाणा | किलो | 18.00 | 18.00 | 20.00 | 20.00 |
| 15 | साबुदाणा | किलो | 24.00 | 20.00 | 22.00 | 22.00 |
| 16 | शेंगदाणे | किलो | 32.00 | 32.00 | 32.00 | 33.00 |
| 17 | रवा | किलो | 11.00 | 11.00 | 11.00 | 11.00 |
| 18 | मैदा | किलो | 11.00 | 11.00 | 11.00 | 12.00 |
| 19 | पोहे | किलो | 15.00 | 15.00 | 15.00 | 15.00 |
| 20 | साखर | किलो | 15.00 | 16.00 | 16.00 | 16.00 |
| 21 | गूळ पिवळा | किलो | 12.00 | 16.00 | 20.00 | 20.00 |
| 22 | गोडतेल भुईमुगाचे (सुटे) | किलो | 60.00 | 60.00 | 60.00 | 60.00 |
| 23 | वनस्पती तूप (सुटे) | किलो | 52.00 | 52.00 | 52.00 | 52.00 |
| 24 | खाजरेल तेल (सुटे) | 100ग्रम | 70.00 | 70.00 | 60.00 | 60.00 |
| 25 | म्हशीचे दूध (सुटे) | लीटर | 12.00 | 12.00 | 12.00 | 12.00 |

तक्ता क्रमांक - 4.2

जिल्हा - बीड

जिल्हा मुख्यालयातील भदव्याच्या वसुंतूच्या मासिक सरासरी किरकोळ किमती

(रुपये)

| अ. क्र. | वस्तूचे नाव व प्रत | परिमाण | ऑक्टोबर 2004 | नोव्हेंबर 2004 | डिसेंबर 2004 | वर्षाची सरासरी | मागील वर्षाची सरासरी |
|---------|--------------------------|----------|--------------|----------------|--------------|----------------|----------------------|
| (1) | (2) | (3) | (13) | (14) | (15) | (16) | (17) |
| 1 | तांदूळ | किलो | 14.00 | 14.00 | 14.00 | 14.00 | 14.00 |
| 2 | गहू | किलो | 11.00 | 11.00 | 11.0 | 10.00 | 11.60 |
| 3 | गव्हाचे पीठ | किलो | - | - | - | - | - |
| 4 | ज्वारी (संकरित) | किलो | 6.00 | 6.00 | 6.00 | 5.58 | 5.60 |
| 5 | ज्वारी (देशी) | किलो | 10.00 | 10.00 | 10.00 | 9.58 | 9.54 |
| 6 | बाजरी | किलो | 6.00 | 6.00 | 5.00 | 5.91 | 6.00 |
| 7 | कादुर्ला चणा (अखडा) | किलो | 20.00 | 20.00 | 20.00 | 20.00 | - |
| 8 | हरभरा डाळ | किलो | 22.00 | 22.00 | 22.00 | 22.00 | 22.00 |
| 9 | तूरडाळ | किलो | 32.00 | 32.00 | 32.00 | 30.33 | 30.45 |
| 10 | मूगडाळ | किलो | 26.00 | 26.00 | 26.00 | 27.16 | 27.00 |
| 11 | उर्डाडाळ | किलो | 24.00 | 24.00 | 24.00 | 23.41 | 23.48 |
| 12 | मसूरडाळ | किलो | 26.00 | 26.00 | 26.00 | 27.16 | 27.23 |
| 13 | मटकी | किलो | 24.00 | 24.00 | 24.00 | 24.33 | - |
| 14 | पाढरा वाटाणा | किलो | 20.00 | 20.00 | 20.00 | 18.83 | - |
| 15 | साबुदाणा | किलो | 22.00 | 22.00 | 22.00 | 22.83 | - |
| 16 | शंभदाणे | किलो | 33.00 | 31.00 | 31.00 | 32.83 | 32.57 |
| 17 | रवा | किलो | 11.00 | 11.00 | 11.00 | 11.00 | - |
| 18 | मेवा | किलो | 12.00 | 12.00 | 12.00 | 11.33 | - |
| 19 | पोहे | किलो | 15.00 | 15.00 | 15.00 | 15.00 | - |
| 20 | साखर | किलो | 16.00 | 16.00 | 16.00 | 15.25 | 15.45 |
| 21 | गूळ पिक्झा | किलो | 20.00 | 20.00 | 18.00 | 15.66 | 0.00 |
| 22 | गोडतेल भुईमुगाचें (सुटे) | किलो | 58.00 | 60.00 | 60.00 | 59.83 | 60.00 |
| 23 | वनस्पती तूप (सुटे) | किलो | 52.00 | 52.00 | 50.00 | 49.83 | 50.66 |
| 24 | खाबरल तेल (सुटे) | 100ग्रॅम | 60.00 | 60.00 | 60.00 | 65.83 | 65.83 |
| 25 | म्हशीचं दूध (सुटे) | लीटर | 12.00 | 12.00 | 12.00 | 12.00 | 12.00 |

तक्ता क्रमांक - 4.2

जिल्हा:- बीड

जिल्हा मुख्यालयातील महत्वाच्या वस्तूंच्या मासिक सरासरी किरकोळ किंमती

(रुपये)

| अ. क्र. | वस्तूचे नाव व प्रत | परिमाण | जानेवारी 2004 | फेब्रुवारी 2004 | मार्च 2004 | एप्रिल 2004 | मे 2004 |
|---------|---------------------------------|-----------|---------------|-----------------|------------|-------------|---------|
| (1) | (2) | (3) | (4) | (5) | (6) | (7) | (8) |
| 26 | म्हशीचे शुध्द तूप | किलो | 180.00 | 180.00 | 180.00 | 180.00 | 180.00 |
| 27 | बोकडाचे मांस | किलो | 100.00 | 100.00 | 110.00 | 110.00 | 110.00 |
| 28 | फॉबडी (बॉयलर) न सोललेली | किलो | 60.00 | 60.00 | 60.00 | 50.00 | 50.00 |
| 29 | ताजे मासे (स्थानिक) | किलो | 50.00 | 50.00 | 50.00 | 50.00 | 50.00 |
| 30 | अंडे कॉवडीची (सुधारित) | डझन | 21.00 | 21.00 | 18.00 | 18.00 | 18.00 |
| 31 | आयोडीनयुक्त मीठ | किलो | 3.00 | 3.00 | 3.00 | 3.00 | 4.00 |
| 32 | हळद पावडर (सुटी) | 100 ग्रॅम | 5.00 | 5.00 | 5.00 | 5.00 | 5.00 |
| 33 | गरम मसाला पावडर (स्थानिक) | 100 ग्रॅम | 25.00 | 25.00 | 25.00 | 25.00 | 25.00 |
| 34 | बटाटे | किलो | 8.00 | 8.00 | 6.00 | 6.00 | 6.00 |
| 35 | कांदे | किलो | 7.00 | 7.00 | 8.00 | 8.00 | 6.00 |
| 36 | लसूण | 100 ग्रॅम | 3.00 | 3.00 | 2.50 | 2.50 | 2.50 |
| 37 | केळी (जळगाव) | डझन | 8.00 | 8.00 | 8.00 | 8.00 | 8.00 |
| 38 | सफरचंद | किलो | 35.00 | 40.00 | 40.00 | 60.00 | 60.00 |
| 39 | चहापत्ती | किलो | 155.00 | 155.00 | 155.00 | 155.00 | 155.00 |
| 40 | रॉकेल (खु.बा.) | लीटर | 12.00 | 12.00 | 12.00 | 12.00 | 12.00 |
| 41 | रॉकेल (स्व.धा.दु.) | लीटर | - | - | - | - | - |
| 42 | पेट्रोल | लीटर | 38.60 | 38.60 | 38.00 | 38.00 | 38.60 |
| 43 | काडेपेंटी | 1 नग | 0.50 | 0.50 | 0.50 | 0.50 | 0.50 |
| 44 | धुण्याचा सावण | 250ग्रॅम | 14.50 | 14.50 | 14.50 | 14.50 | 14.50 |
| 45 | प्रसाधन सावण | 1 बर्डी | 12.50 | 12.50 | 12.50 | 12.50 | 12.50 |
| 46 | ब्रेड (स्थानिक) | 400 ग्रॅम | 8 | 8 | 8 | 8 | 8 |
| 47 | गॅस सिलिंडर (स्वयंपाकाचा) | प्रत्येकी | 254.65 | 254.65 | 254.65 | 254.65 | 254.65 |
| 48 | टालकन पावडर (पॅन्डस/तत्सम) | 100 ग्रॅम | 28.5 | 28.5 | 28.5 | 28.5 | 28.5 |
| 49 | दुध पॅस्ट (कोलॅगॅट साधने तत्सम) | 100 ग्रॅम | 25 | 25 | 25 | 25 | 25 |
| 50 | सांने (स्टॅण्डर्ड) | 10 ग्रॅम | - | - | - | - | - |
| 51 | चादी | 10 ग्रॅम | - | - | - | - | - |

तवता क्रमांक - 4.2

जिल्हा:- वीड

जिल्हा मुख्यालयातील महत्वाच्या वस्तूंच्या मासिक सरासरी किंमती

(रुपये)

| अ. क्र. | वस्तूचे नाव व प्रत | परिमाण | जून 2004 | जुलै 2004 | ऑगस्ट 2004 | सप्टेंबर 2004 |
|---------|------------------------------|-----------|----------|-----------|------------|---------------|
| (1) | (2) | (3) | (4) | (5) | (6) | (7) |
| 26 | म्हशीचे शुध्द तूप | किलो | 180.00 | 180.00 | 180.00 | 180.00 |
| 27 | वोकडाचे मांस | किलो | 110.00 | 110.00 | 100.00 | 100.00 |
| 28 | कोबडी (कोबडर) व सोललेकी | किलो | 50.00 | 50.00 | 45.00 | 50.00 |
| 29 | ताजे मांस (स्थानिक) | किलो | 60.00 | 60.00 | 60.00 | 60.00 |
| 30 | अडी कोबडीची (सुगरिल) | डझन | 18.00 | 18.00 | 18.00 | 18.00 |
| 31 | आयोडीनयुक्त मीठ | किलो | 4.00 | 4.00 | 4.00 | 4.00 |
| 32 | हळद पावडर (सुटी) | 100 ग्रॅम | 5.00 | 5.00 | 7.00 | 7.00 |
| 33 | गहम मसाला पावडर (स्थानिक) | 100 ग्रॅम | 25.00 | 25.00 | 25.00 | 25.00 |
| 34 | बटाटे | किलो | 6.00 | 10.00 | 8.00 | 10.00 |
| 35 | कांदे | किलो | 6.00 | 5.00 | 5.00 | 5.00 |
| 36 | लसूण | 100 ग्रॅम | 2.50 | 2.50 | 2.50 | 2.50 |
| 37 | केळी (जळगाव) | डझन | 8.00 | 10.00 | 8.00 | 9.00 |
| 38 | सफरचंद | किलो | 80.00 | 70.00 | 35.00 | 25.00 |
| 39 | चहापत्ती | किलो | 155.00 | 155.00 | 155.00 | 155.00 |
| 40 | रोकेल (खु.बा.) | लीटर | 12.00 | 12.00 | 12.00 | 12.00 |
| 41 | रोकेल (स्व.धा.दु.) | लीटर | - | - | - | - |
| 42 | पेट्रोल | लीटर | 38.60 | 40.60 | 40.80 | 41.90 |
| 43 | काडेपेटी | 1 लीटर | 0.50 | 0.50 | 0.50 | 0.50 |
| 44 | धुण्याचा साजण | 250ग्रॅम | 14.50 | 14.50 | 14.50 | 14.50 |
| 45 | प्रसाधन साजण | 1 बडी, | 12.50 | 12.50 | 12.50 | 12.50 |
| 46 | ब्रेड (स्थानिक) | 400 ग्रॅम | 8 | 8 | 8 | 8 |
| 47 | गॅस सिलिंडर (स्वयंपाकाचा) | प्रत्येकी | 254.65 | 280 | 280 | 276 |
| 48 | गहम मसाला पावडर (गहम मसाला) | 100 ग्रॅम | 28.5 | 28.5 | 28.5 | 28.5 |
| 49 | टुथ पेस्ट (कोलगेट मार्क) तलम | 100 ग्रॅम | 25 | 25 | 25 | 25 |
| 50 | सोने (स्टॅण्डर्ड) | 10 ग्रॅम | - | - | - | - |
| 51 | चांदी | 10 ग्रॅम | - | - | - | - |

तवता क्रमांक - 4.2

जिल्हा - बीड

जिल्हा मुख्यालयातील महत्वाच्या वस्तूंच्या मासिक सरासरी किरकोळ किमती

(रुपये)

| अ. क्र. | वस्तूचे नाव व प्रत | परिमाण | ऑक्टोबर 2004 | नोव्हेंबर 2004 | डिसेंबर 2004 | वर्षाची सरासरी | मागील वर्षाची सरासरी |
|---------|-------------------------------|-----------|--------------|----------------|--------------|----------------|----------------------|
| (1) | (2) | (3) | (13) | (14) | (15) | (16) | (17) |
| 26 | म्हशीचे शुध्द तूप | किलो | 180.00 | 190.00 | 190.00 | 181.66 | 182.50 |
| 27 | बोकडाचे मांस | किलो | 110.00 | 110.00 | 120.00 | 105.83 | 109.16 |
| 28 | कॉबडी (बॉयलर) न सोलासोली | किलो | 50.00 | 50.00 | 50.00 | 52.08 | - |
| 29 | ताजे मासे (स्थानिक) | किलो | 60.00 | 80.00 | 80.00 | 59.16 | 56.66 |
| 30 | अडी कॉबडीची (कुभारिल) | डझन | 18.00 | 18.00 | 18.00 | 18.50 | 18.50 |
| 31 | आयोडीनयुक्त मीठ | किलो | 4.00 | 4.00 | 4.00 | 3.66 | - |
| 32 | हळद पावडर (सुटी) | 100 ग्रॅम | 7.00 | 7.00 | 7.00 | 5.83 | - |
| 33 | गरम मसाला पावडर (स्थानिक) | 100 ग्रॅम | 25.00 | 25.00 | 25.00 | 25.00 | - |
| 34 | बटाटे | किलो | 10.00 | 10.00 | 8.00 | 8.00 | 8.11 |
| 35 | कांदे | किलो | 5.00 | 4.00 | 3.00 | 5.75 | 5.66 |
| 36 | लसूण | 100 ग्रॅम | 2.50 | 2.50 | 2.00 | 2.45 | - |
| 37 | केळी (जळगाव) | डझन | 7.00 | 8.00 | 8.00 | 8.16 | 7.98 |
| 38 | सफरचंद | किलो | 25.00 | 30.00 | 35.00 | 44.58 | - |
| 39 | चहापत्ती | किलो | 155.00 | 155.00 | 155.00 | 155.00 | 155.00 |
| 40 | रॉकेल (खु.बा.) | लीटर | 12.00 | 12.00 | 12.00 | 12.00 | - |
| 41 | रॉकेल (स्व.धा.दु.) | लीटर | - | - | - | - | - |
| 42 | पेट्रोल | लीटर | 41.90 | 41.90 | 43.00 | 43.64 | - |
| 43 | काडेपेटी | 1 नग | 0.50 | 0.50 | 0.50 | 0.50 | - |
| 44 | धुण्याचा सावण | 250ग्रॅम | 14.50 | 14.50 | 14.50 | 14.50 | - |
| 45 | प्रसाधन सावण | 1 बडी | 12.50 | 12.50 | 12.50 | 12.50 | - |
| 46 | ब्रेड (स्थानिक) | 400 ग्रॅम | 8 | 8 | 8 | 8 | - |
| 47 | गॅस सिलिंडर (स्वयंपाकाचा) | प्रत्येकी | 276 | 276 | 296 | 269.32 | - |
| 48 | टक्कम पावडर (नॅन्डस/तक्कम) | 100 ग्रॅम | 28.5 | 28.5 | 28.5 | 28.5 | - |
| 49 | दुध पेस्ट (कॉलॉगट सॉस/ तक्कम) | 100 ग्रॅम | 25 | 25 | 25 | 25 | - |
| 50 | सांने (स्टॅण्डर्ड) | 10 ग्रॅम | - | - | - | - | - |
| 51 | चांदी | 10 ग्रॅम | - | - | - | - | - |

आधार - अर्थ व सांख्यिकी संचालनालय, मुंबई

तक्ता क्रमांक - 4.3

ग्राहक किंमतीचे निर्देशांक (पायाभूत वर्ष : 1982=100)

जिल्हा : बीड.

केंद्र

संदर्भ - 2004-05

| अ. क्र. | महिना/ वर्ष | अन्नगट | पान, सुपारी तंबाखू इ. | इंधन व दिवाबत्ती | घरबांधणी | कापड, बिछाने व पादत्राणे | संकीर्ण | सर्वसाधारण निर्देशांक |
|------------------|---------------|--------|--------------------------|---------------------|----------|--------------------------------|---------|--------------------------|
| 1 | 2 | 4 | 5 | 6 | 7 | 8 | 9 | 10 |
| 1 | एप्रिल-04 | 519 | 666 | 511 | 368 | 389 | 623 | 515 |
| 2 | मे-04 | 537 | 668 | 511 | 368 | 389 | 623 | 526 |
| 3 | जून-04 | 541 | 671 | 511 | 368 | 389 | 630 | 529 |
| 4 | जुलै-04 | 545 | 672 | 510 | 377 | 389 | 630 | 532 |
| 5 | ऑगस्ट-04 | 554 | 671 | 511 | 377 | 389 | 630 | 537 |
| 6 | सप्टेंबर-04 | 553 | 671 | 507 | 377 | 389 | 633 | 537 |
| 7 | ऑक्टोबर-04 | 553 | 671 | 511 | 377 | 389 | 635 | 538 |
| 8 | नोव्हेंबर-04 | 554 | 671 | 514 | 377 | 389 | 638 | 539 |
| 9 | डिसेंबर-04 | 550 | 661 | 515 | 377 | 389 | 658 | 539 |
| 10 | जानेवारी-05 | 548 | 661 | 510 | 387 | 389 | 658 | 538 |
| 11 | फेब्रुवारी-05 | 545 | 661 | 516 | 387 | 389 | 658 | 536 |
| 12 | मार्च-05 | 546 | 661 | 511 | 387 | 389 | 663 | 538 |
| द्वार्षिक सरासरी | | 545 | 667 | 511 | 377 | 389 | 640 | 534 |

आधार : कामगार आयुक्त यांचे कार्यालय, मुंबई

तक्ता क्रमांक - 4.4

किंमतीचे महत्त्वाचे निर्देशांक

जिल्हा :- बीड

संदर्भ - 2004-05

| अ. क्र. | महिना / वर्ष | अखिल भारतीय घाऊक किंमत निर्देशांक (पायाभूत वर्ष 1993-94) | ग्राहक किंमत निर्देशांक | | | | | | | | |
|---------|---------------|--|---|-----------|--------------------------------|-------|--------------------------------------|-----------|--|-----------|-----|
| | | | औद्योगिक कामगारांसाठी (पायाभूत वर्ष 1982) | | महाराष्ट्र (पायाभूत वर्ष 1982) | | शेतमजुरांसाठी (पायाभूत वर्ष 1986-87) | | शहरी अश्रमिक कर्मचा-यांसाठी (पायाभूत वर्ष 1984-85) | | |
| | | | औ.बाद. | अखिल भारत | ग्रामीण | नागरी | महाराष्ट्र | अखिल भारत | मुंबई | अखिल भारत | |
| (1) | (2) | (3) | (4) | (5) | (6) | (7) | (8) | (9) | (10) | (11) | |
| 1 | एप्रिल -04 | 180.7 | 556 | 504 | 102 | 101 | 336 | 331 | | 424 | 425 |
| 2 | मे-04 | 181.5 | 558 | 508 | 102 | 102 | 338 | 333 | | 428 | 427 |
| 3 | जून-04 | 185.2 | 556 | 512 | 103 | 103 | 342 | 336 | | 431 | 431 |
| 4 | जुलै-04 | 186.6 | 557 | 517 | 102 | 103 | 344 | 338 | | 433 | 434 |
| 5 | ऑगस्ट-04 | 188.4 | 557 | 522 | 103 | 104 | 349 | 341 | | 436 | 437 |
| 6 | सप्टेंबर-04 | 189.5 | 558 | 523 | 103 | 104 | 349 | 343 | | 435 | 437 |
| 7 | ऑक्टोबर-04 | 188.9 | 562 | 526 | 103 | 105 | 354 | 345 | | 438 | 440 |
| 8 | नोव्हेंबर-04 | 190.2 | 564 | 525 | 103 | 105 | 352 | 344 | | 437 | 439 |
| 9 | डिसेंबर-04 | 188.8 | 567 | 521 | 103 | 104 | 350 | 342 | | 435 | 436 |
| 10 | जानेवारी-05 | 188.6 | 570 | 526 | 104 | 104 | 351 | 341 | | 440 | 440 |
| 11 | फेब्रुवारी-05 | 188.8 | 571 | 525 | 104 | 104 | 350 | 340 | | 438 | 441 |
| 12 | मार्च-05 | 189.5 | 568 | 525 | 104 | 104 | 349 | 340 | | 438 | |

आधार:- 1) केंद्रीय सांख्यिकीय संघटना, नवी दिल्ली. 2) आर्थिक सल्लागार, उद्योग मंत्रालय, भारत सरकार, नवी दिल्ली.

3) श्रम केंद्र, भारत सरकार, सिमला 4) कामगार आयुक्त यांचे कार्यालय, मुंबई

5) अर्थ व सांख्यिकी संचालनालय, मुंबई

तक्ता क्रमांक - 5.1

गोळा केलोला जमीन महसूल

जिल्हा-बीड

संदर्भ वर्ष-2004-05

(रुपये हजारात)

| अ. क्र. | तालुका | जमीन महसुलाची एकूण चालू मागणी | जमीन महसुलाची थकबाकी | एकूण मागणी | सूट | निलंबित वसुलीची रक्कम | वसुली पात्र रक्कम {5-(6+7)} | प्रत्यक्ष वसुली | खातोवारांची संख्या |
|---------|-------------|-------------------------------|----------------------|------------|-----|-----------------------|-----------------------------|-----------------|--------------------|
| (1) | (2) | (3) | (4) | (5) | (6) | (7) | (8) | (9) | (10) |
| 1 | आष्टी | 65 | - | 65 | - | - | 65 | 76 | 8893 |
| 2 | पाटोदा | 16 | - | 16 | - | - | 16 | 37 | 4389 |
| 3 | शिरूर | 30 | - | 30 | - | - | 30 | 30 | 35495 |
| 4 | गेवराई | 79 | - | 79 | - | - | 79 | 134 | 19315 |
| 5 | माजलगाव | 65 | - | 65 | - | - | 65 | 71 | 23212 |
| 6 | बडवणी | 15 | - | 15 | - | - | 15 | 19 | 19907 |
| 7 | बीड | 87 | - | 87 | - | - | 87 | 134 | 17424 |
| 8 | कंज | 45 | - | 45 | - | - | 45 | 63 | 12295 |
| 9 | धारूर | 22 | - | 22 | - | - | 22 | 22 | 16677 |
| 10 | घरळी | 24 | - | 24 | - | - | 24 | 24 | 47217 |
| 11 | अंबाजोगाई | 32 | - | 32 | - | - | 32 | 38 | 2509 |
| | जिल्हा एकूण | 480 | - | 480 | - | - | 480 | 648 | 207333 |

आधार -जिल्हाधिकारी कार्यालय (महसूल विभाग,) बीड.

तक्ता क्रमांक - 5.2

स्थानिक स्वराज्य संस्थांचे उत्पन्न व खर्च

जिल्हा :- बीड.

संदर्भ वर्ष-2004-05

(रूपये लाखात)

| अ. क्र. | बाब | ग्राम-पंचायत | जिल्हा परिषद | महानगर पालिका | नगर परिषदा | कटक मंडळ |
|---------|--|--------------|--------------|---------------|------------|----------|
| (1) | (2) | (2) | (4) | (5) | (6) | (7) |
| | स्थानिक स्वराज्य संस्थांची संख्या | 1019 | 1 | 0 | 6 | 0 |
| अ) | जमा | | | | | |
| 1 | सुरुवातीची शिल्लक | 224.37 | 2.64 | 0 | 837.59 | 0 |
| 2 | चालू वर्षातील जमा | | | | | |
| | 2.1 शासकीय अनुदाने व वर्गणी | 332.28 | 26971 | 0 | 3488.13 | 0 |
| | 2.2 सर्व प्रकारचे कर | 484.21 | - | 0 | 400.44 | 0 |
| | 2.3 इतर जमा | 49.17 | 22428 | 0 | 845 | 0 |
| | 2.4 एकूण (बाब 2.1 ते 2.3) | 865.66 | 49399 | 0 | 4733.57 | 0 |
| | एकूण प्राप्त (सुरुवातीची शिल्लक मिळून) | 1090.03 | 49401.64 | 0.00 | 5571.16 | 0.00 |
| ब) | खर्च | | | | | |
| 3 | चालू वर्षातील खर्च | | | | | |
| | 3.1 सामान्य प्रशासन | 242.29 | 2766 | 0 | 300.04 | 0 |
| | 3.2 शिक्षण | 9.12 | 11813 | 0 | 17.92 | 0 |
| | 3.3 सार्वजनिक आरोग्य | 356.91 | 3080 | 0 | 990.51 | 0 |
| | 3.4 इतर | 348.02 | 27407.64 | 0 | 3745.67 | 0 |
| | एकूण (3.1 ते 3.4) | 956.34 | 45066.64 | 0 | 5054.14 | 0 |
| 4 | अखेरची शिल्लक | 133.69 | 4335 | 0 | 517.02 | 0 |
| | एकूण खर्च | 1090.03 | 49401.64 | 0.00 | 5571.16 | 0.00 |

आधार :- 1) जिल्हा परिषद (ग्रामपंचायत विभाग) बीड.

2) सर्व नगरपरिषदा, जि. बीड.

3) मुख्य लेखा व वित्त अधिकारी, जि.प. बीड.

तक्ता क्रमांक - 5.3

बँक कार्यालये, वर्गीकृत बँकांची संख्या, ठेवी व कर्जे

जिल्हा: - बीड

संदर्भ वर्ष-2004-05

| अ. क्र. | तालुका | बँकांची कार्यालये असलेली गावे व शहरे | वर्गीकृत बँका (संख्या) | वर्गीकृत बँकांची शाखा कार्यालये | वर्गीकृत बँकांच्या ठेवी (लाख रुपये) |
|-------------|-----------|--------------------------------------|------------------------|---------------------------------|-------------------------------------|
| (1) | (2) | (2) | (4) | (5) | (6) |
| 1 | आष्टी | 14 | 4 | 14 | उ.ना. |
| 2 | पाटोदा | 5 | 2 | 5 | उ.ना. |
| 3 | शिरूर | 3 | 2 | 3 | उ.ना. |
| 4 | गेवराई | 16 | 5 | 16 | उ.ना. |
| 5 | माजलगाव | 7 | 3 | 7 | उ.ना. |
| 6 | वडवणी | 4 | 2 | 4 | उ.ना. |
| 7 | बीड | 14 | 5 | 14 | उ.ना. |
| 8 | केज | 12 | 4 | 12 | उ.ना. |
| 9 | धारूर | 3 | 3 | 3 | उ.ना. |
| 10 | परळी | 10 | 5 | 10 | उ.ना. |
| 11 | अंबाजोगाई | 10 | 5 | 10 | उ.ना. |
| जिल्हा एकूण | | 98 | 40 | 98 | 63552.74 |

आधार :- जिल्हा अग्रणी बँक, (स्टेट बँक ऑफ इंडिया.) बीड.

तक्ता क्रमांक - 5.4

जिल्हा बी.ड.

अल्पबचत कार्यक्रमाची प्रगती संदर्भ वर्ष-2003-04 व 2004-05
(रुपये लाखात)

| अ.क्र. | योजनेचे नाव | 2004-05 अखेर अल्पबचत खातेदारांची संख्या. | 2003-04 मधील अल्पबचत खात्यांतील गुंतवणूक | | सन 2004-05 मधील अल्पबचत खात्यांतील गुंतवणूक | |
|-------------|--|--|---|---------|--|---------|
| | | | ढोबळ | निव्वळ | ढोबळ | निव्वळ |
| (1) | (2) | (2) | (4) | (3) | (6) | (7) |
| 1 | टपाल बचत खाते | 17885 | 1550.68 | 140.35 | 1395.34 | -32.18 |
| 2 | पुनरावर्ती ठेवी | 157821 | 2756.26 | 415.43 | 3029.56 | 399.39 |
| 3 | समयबध्द ठेवी | 380 | 165.94 | 83.81 | 225.54 | 120.17 |
| 4 | सार्वजनिक भविष्य निर्वाह निधी | | | | | |
| | 4.1 स्टेट बँक | 4340 | 317.78 | 220.93 | 667.33 | 551.91 |
| | 4.2 बँक ऑफ महाराष्ट्र | - | - | - | - | - |
| | 4.3 टपाल खाते | 560 | 22.48 | 22.41 | 37.59 | 36.94 |
| | 4.4 इतर बँका | - | - | - | - | - |
| 5 | राष्ट्रीय बचत प्रमाणपत्रे (8वी मालिका) | 7120 | 355.42 | 21.86 | 336.56 | 59.32 |
| 6 | इंदिरा विकास पत्रे | बंद | - | - | - | - |
| 7 | किसान विकास पत्रे | 13824 | 638.23 | 60.03 | 689.23 | 429.26 |
| 8 | मासिक प्राप्ती योजना | 4723 | 1247.12 | 1134.49 | 2383.93 | 2162.17 |
| 9 | राष्ट्रीय बचत योजना-87 | बंद | - | - | - | - |
| 10 | राष्ट्रीय बचत योजना-92 | बंद | - | - | - | - |
| 11 | इतर सर्व योजना | 0 | 9.00 | 9.00 | 115.25 | 115.25 |
| जिल्हा एकूण | | 206653 | 7062.91 | 2108.31 | 8880.33 | 3842.23 |

आधार :- सहायक संचालक (अल्पबचत), जिल्हाधिकारी कार्यालय .बी.ड.

तक्ता क्रमांक - 5.5

आयुर्विमा विषयक आकडेवारी

जिल्हा :- बी.ड.

संदर्भ वर्ष-2004-05

| अ. क्र. | बाब | परिमाण | तपशील |
|---------|--|----------|--------|
| (1) | (2) | (2) | (4) |
| 1 | आयुर्विमा महामंडळाच्या जिल्ह्यातील शाखा | संख्या | 3 |
| 2 | चालू विमा पॉलिसीज (मार्च 2005 अखेर) | संख्या | 231293 |
| 3 | मार्च अखेर व्यपगत विमा पॉलिसीज | संख्या | 3813 |
| 4 | नवीन व्यवसाय (2004-05) | | |
| | 4.1 उतरविलेली विमापत्रे | संख्या | 27687 |
| | 4.2 विमा रक्कम | (रु लाख) | 18775 |
| | 4.3 विम्याचा प्रथम हप्ता रक्कम | (रु लाख) | 704.54 |
| 5 | जिल्ह्यातील विमा प्रतिनिधीची संख्या | | |
| | 5.1 एकूण विमा प्रतिनिधी | संख्या | 889 |
| | 5.2 एकूण पैकी ग्रामीण विमा प्रतिनिधी | संख्या | 540 |
| | 5.3 एकूण पैकी महिला विमा प्रतिनिधी | संख्या | 230 |
| | 5.4 एकूण महिला प्रतिनिधीपैकी ग्रामीण महिला प्रतिनिधी | संख्या | 108 |

टिप - वरील माहिती केवळ भारतीय जीवन विमा निगम यांच्याकडील असून यात खाजगी विमा कंपन्यांचा समावेश केलेला नाही

आधार : भारतीय जीवन विमा निगम, बी.ड.

तक्ता क्रमांक - 6.1

जमिनीचा वापर

जिल्हा - बीड.

संदर्भ वर्ष : 1998-99

| अ. क्र. | तालुका | एकूण भौगोलिक क्षेत्र | जंगल व्याप्त क्षेत्र | शेतीला उपलब्ध नसलेले क्षेत्र | | | पडीत जमिनीव्यतिरिक्त लागवड न झालेली एकूण जमीन |
|-------------|-----------|----------------------|----------------------|------------------------------|-------------------------------|------------|---|
| | | | | बिगर शेती वापराखालील जमीन | पडीत/ लागवडी लायक नसलेली जमीन | एकूण (5+6) | |
| (1) | (2) | (3) | (4) | (5) | (6) | (7) | (8) |
| 1 | आष्टी | 147055 | 2700 | 2950 | 6160 | 9110 | 5888 |
| 2 | पाटोदा | 130761 | 3889 | 2690 | 6422 | 9112 | 7762 |
| 3 | शिरूर | - | - | - | - | - | - |
| 4 | गेवराई | 154449 | 1720 | 1510 | 4085 | 5595 | 3218 |
| 5 | माजलगांव | 109738 | 560 | 1920 | 4994 | 6914 | 6559 |
| 6 | वडवणी | - | - | - | - | - | - |
| 7 | बीड | 155316 | 5412 | 1178 | 3530 | 4708 | 7758 |
| 8 | के ज | 125931 | 3121 | 1722 | 5689 | 7411 | 6662 |
| 9 | धारूर | 64899 | 3335 | 3415 | 1167 | 4582 | 7624 |
| 10 | परळी | 73734 | 437 | 1234 | 971 | 2205 | 5998 |
| 11 | अंबाजोगाई | 106722 | 4364 | 1013 | 6210 | 7223 | 10557 |
| जिल्हा एकूण | | 1068605 | 25538 | 17632 | 39228 | 56860 | 62026 |

तक्ता क्रमांक - 6.1

जमिनीचा वापर

जिल्हा - बीड.

संदर्भ वर्ष : 1998-99

| अ. क्र. | तालुका | पंडीत जमीन | | | निव्वळ क्षेत्र | एकापेक्षा अधिक (दुसोटा क्षेत्र) | लागवडी खालील एकूण क्षेत्र (12+13) | लागवडी- लायक क्षेत्र |
|-------------|-----------|------------|--------|----------------|----------------|---------------------------------|-----------------------------------|----------------------|
| | | चालू पड | इतर पड | एकूण पड (4+10) | | | | |
| (1) | (2) | (9) | (10) | (11) | (12) | (13) | (14) | (15) |
| 1 | आष्टी | 2997 | 2979 | 5976 | 123381 | 3818 | 127199 | 127363 |
| 2 | पाटोदा | 17587 | 12100 | 29687 | 80311 | 3600 | 82911 | 81315 |
| 3 | शिरूर | - | - | - | - | - | - | - |
| 4 | गेवसाई | 2403 | 1723 | 4126 | 139790 | 27832 | 167622 | 142276 |
| 5 | माजलगाव | 4566 | 5241 | 9807 | 85898 | 3387 | 89285 | 89174 |
| 6 | वडवणी | - | - | - | - | - | - | - |
| 7 | बीड | 4570 | 4494 | 9064 | 128374 | 30375 | 158749 | 136528 |
| 8 | के ज | 6493 | 8295 | 14788 | 93949 | 12131 | 106080 | 96301 |
| 9 | धारूर | 2464 | 2558 | 5022 | 44340 | 22177 | 66517 | 51964 |
| 10 | परळी | 2527 | 1887 | 4414 | 60380 | 2400 | 65810 | 67904 |
| 11 | अंबाजोगाई | 5100 | 6382 | 11482 | 73096 | 3831 | 76927 | 88236 |
| जिल्हा एकूण | | 48707 | 45659 | 94366 | 829519 | 109581 | 941100 | 881061 |

आधार- कृषि आयुक्तालय, पुणे.

तक्ता क्रमांक - 6.2
निरनिराळ्या पिकाखालील क्षेत्र

जिल्हा बीड

संदर्भ वर्ष 98-99 (क्षेत्र हेक्टर)

| अ. क्र. | तालुका | तांदूळ | गहू | खरीप ज्वारी | रब्बी ज्वारी | एकूण ज्वारी | बाजरी | मका |
|-------------|-----------|--------|-------|-------------|--------------|-------------|--------|------|
| (1) | (2) | (3) | (4) | (5) | (6) | (7) | (8) | (9) |
| 1 | आष्टी | 560 | 10680 | 2780 | 61780 | 64560 | 3000 | 1151 |
| 2 | पाटोदा | 300 | 905 | 0 | 28700 | 28700 | 31000 | 660 |
| 3 | शिरूर | - | - | - | - | - | - | - |
| 4 | गेवराई | 74 | 7950 | 73 | 62385 | 62458 | 40287 | 624 |
| 5 | माजलगांव | 0 | 1398 | 3039 | 17656 | 20695 | 12005 | 235 |
| 6 | वडवणी | - | - | - | - | - | - | - |
| 7 | बीड | 111 | 4153 | 535 | 48250 | 48785 | 40958 | 1110 |
| 8 | के ज | 470 | 14290 | 24230 | 6840 | 31070 | 16300 | 525 |
| 9 | धारूर | 41 | 984 | 6598 | 3975 | 10573 | 20352 | 290 |
| 10 | परळी | 1044 | 0 | 11055 | 8329 | 19384 | 7898 | 0 |
| 11 | अंबाजोगाई | 900 | 340 | 25090 | 1185 | 26275 | 5000 | 305 |
| जिल्हा एकूण | | 3500 | 40700 | 73400 | 239100 | 312500 | 176800 | 4900 |

तक्ता क्रमांक : 6.2
निरनिराळ्या पिकाखालील क्षेत्र

जिल्हा बीड

संदर्भ वर्ष 98-99 (क्षेत्र हेक्टर)

| अ. क्र. | तालुका | वरी | नाचणी | राळा | सावा | भादली | तृण धान्ये | एकूण तृण धान्ये |
|---------|-------------|------|-------|------|------|-------|------------|-----------------|
| (1) | (2) | (10) | (11) | (12) | (13) | (14) | (15) | (16) |
| 1 | आष्टी | 0 | 0 | - | - | - | 40 | 80165 |
| 2 | भाटांडा | 0 | 0 | - | - | - | 0 | 61565 |
| 3 | शिरूर | - | - | - | - | - | - | - |
| 4 | गेवराई | 0 | 0 | - | - | - | 110 | 111686 |
| 5 | माजलगांव | 0 | 0 | - | - | - | 1469 | 35810 |
| 6 | त्रडवणी | - | - | - | - | - | - | - |
| 7 | बीड | 0 | 0 | - | - | - | 176 | 95309 |
| 8 | कै ज | 0 | 0 | - | - | - | 255 | 62913 |
| 9 | धारूर | 0 | 0 | - | - | - | 50 | 32306 |
| 10 | परळी | 0 | 0 | - | - | - | 0 | 28326 |
| 11 | अंबाजोगाई | 0 | 0 | - | - | - | 0 | 32820 |
| | जिल्हा एकूण | 0 | 0 | - | - | - | 2100 | 540900 |

तक्ता क्रमांक - 6.2
निरनिराळ्या पिकाखालील क्षेत्र

जिल्हा बीड

संदर्भ वर्ष 98-99 (क्षेत्र हेक्टर)

| अ. क्र. | तालुका | हरभरा | तूर | मूग | उडीद | कुळीथ | मठ | वाल |
|-------------|-----------|-------|-------|-------|------|-------|------|------|
| (1) | (2) | (17) | (18) | (19) | (20) | (21) | (22) | (23) |
| 1 | आष्टी | 3200 | 4340 | 2610 | 200 | - | 100 | 0 |
| 2 | पाटोदा | 1800 | 1900 | 700 | 3487 | - | 0 | 0 |
| 3 | शिरूर | - | - | - | - | - | - | - |
| 4 | गेवराई | 2944 | 7263 | 1570 | 42 | - | 438 | 0 |
| 5 | माजलगांव | 2570 | 9570 | 1905 | 0 | - | 80 | 0 |
| 6 | वडवणी | - | - | - | - | - | - | - |
| 7 | बीड | 4697 | 7200 | 2225 | 15 | - | 45 | 0 |
| 8 | क्रेज | 3910 | 5190 | 2110 | 240 | - | 22 | 0 |
| 9 | धारूर | 1125 | 3712 | 2201 | 1512 | - | 15 | 0 |
| 10 | थरळी | 1804 | 2995 | 1609 | 2504 | - | 0 | 0 |
| 11 | अंबाजोगाई | 1450 | 3930 | 2870 | 900 | - | 0 | 0 |
| जिल्हा एकूण | | 23500 | 46100 | 17800 | 8900 | - | 700 | 0 |

तक्ता क्रमांक - 6.2
निरनिराळ्या पिकाखालील क्षेत्र

जिल्हा बीड

सदर्भ वर्ष 98-99 (क्षेत्र हेक्टर)

| अ. क्र. | तालुका | वाटाणा | इतर कडधान्ये | एकूण कडधान्ये | एकूण अन्नधान्ये | ऊस | मिरची | इतर मसाल्याचे पदार्थ |
|---------|-------------|--------|--------------|---------------|-----------------|-------|-------|----------------------|
| (1) | (2) | (24) | (25) | (26) | (27) | (28) | (29) | (30) |
| 1 | आष्टी | - | 661 | 11625 | 91791 | 2450 | 1217 | 100 |
| 2 | पाटोदा | - | 500 | 8387 | 69952 | 1490 | 110 | 100 |
| 3 | शिरूर | - | - | - | - | - | - | - |
| 4 | गेवराई | - | 0 | 12504 | 124190 | 2370 | 0 | 0 |
| 5 | माजलगांव | - | 214 | 14446 | 50256 | 2343 | 198 | 0 |
| 6 | वडवणी | - | - | - | - | - | - | - |
| 7 | बीड | - | 30 | 14220 | 109529 | 2297 | 1390 | 0 |
| 8 | केज | - | 250 | 11730 | 74643 | 1425 | 0 | 0 |
| 9 | धारूर | - | 145 | 8725 | 41031 | 2750 | 35 | 0 |
| 10 | परळी | - | 0 | 8913 | 37238 | 1630 | 0 | 0 |
| 11 | अंबाजोगाई | - | 0 | 9150 | 41970 | 3640 | 150 | 0 |
| | जिल्हा एकूण | - | 1800 | 99700 | 640600 | 20400 | 3100 | 200 |

तक्ता क्रमांक - 6.2
निरनिराळ्या पिकाखालील क्षेत्र

जिल्हा बीड

संदर्भ वर्ष 98-99 (क्षेत्र हेक्टर)

| अ. क्र. | तालुका | एकूण मसाल्याचे पदार्थ | आंबा | काजू | इतर फळे | भाजीपाला | कांदे | टोमॅटो |
|-------------|-----------|-----------------------|------|------|---------|----------|-------|--------|
| (1) | (2) | (31) | (32) | (33) | (34) | (35) | (36) | (37) |
| 1 | आष्टी | 3151 | 80 | 0 | - | - | - | - |
| 2 | पाटोदा | 640 | 50 | 0 | - | - | - | - |
| 3 | शिस्वर | - | - | - | - | - | - | - |
| 4 | गेवराई | 285 | 121 | 0 | - | - | - | - |
| 5 | माजलगांव | 233 | 110 | 0 | - | - | - | - |
| 6 | वडवणी | - | - | - | - | - | - | - |
| 7 | बीड | 1567 | 463 | 0 | - | - | - | - |
| 8 | केज | 0 | 40 | 0 | - | - | - | - |
| 9 | धारुर | 349 | 0 | 0 | - | - | - | - |
| 10 | परळी | 0 | 6 | 0 | - | - | - | - |
| 11 | अंबाजोगाई | 475 | 130 | 0 | - | - | - | - |
| जिल्हा एकूण | | 6700 | 1000 | 0 | - | - | - | - |

तक्ता क्रमांक - 6.2
निरनिराळ्या पिकाखालील क्षेत्र

जिल्हा बीड

संदर्भ वर्ष 98-99 (क्षेत्र हेक्टर)

| अ. क्र. | तालुका | एकूण भाजीपाला | संकीर्ण खाद्य पिके | एकूण खाद्य पिके | कापूस | अंबाडी | इतर तंतू पिके |
|-------------|-----------|---------------|--------------------|-----------------|--------|--------|---------------|
| (1) | (2) | (38) | (39) | (40) | (41) | (42) | (43) |
| 1 | आष्टी | 5586 | 0 | 102978 | 7200 | - | 0 |
| 2 | घाटोदा | 1991 | 0 | 74073 | 3700 | - | 10 |
| 3 | शिंदूर | - | - | - | - | - | - |
| 4 | गेवराई | 1589 | 0 | 128434 | 17650 | - | 0 |
| 5 | माजलगांव | 859 | 0 | 53696 | 20702 | - | 1 |
| 6 | वडवणी | - | - | - | - | - | - |
| 7 | बीड | 10363 | 0 | 123756 | 21363 | - | 0 |
| 8 | कोज | 4879 | 0 | 80947 | 2530 | - | 205 |
| 9 | धारूर | 1823 | 0 | 45953 | 7110 | - | 0 |
| 10 | परळी | 135 | 0 | 39003 | 16145 | - | 0 |
| 11 | अंजाजोगाई | 2575 | 0 | 48660 | 14600 | - | 84 |
| जिल्हा एकूण | | 29800 | 0 | 697500 | 111000 | - | 300 |

तक्ता क्रमांक - 6.2
निरनिराळ्या पिकाखालील क्षेत्र

जिल्हा बीड

संदर्भ वर्ष 98-99 (क्षेत्र हेक्टर)

| अ. क्र. | तालुका | एकूण तंतू पिके | भुईमूग | तीळ | नारळ | सूर्यफूल | जवस |
|-------------|-----------|----------------|--------|------|------|----------|------|
| (1) | (2) | (44) | (45) | (46) | (47) | (48) | (49) |
| 1 | आष्टी | 7200 | 1790 | 640 | - | 2831 | 31 |
| 2 | पाटोदा | 3710 | 1900 | 300 | - | 1200 | 15 |
| 3 | शिरूर | - | - | - | - | - | - |
| 4 | नेवराई | 17650 | 637 | 180 | - | 9896 | 60 |
| 5 | माजलगांव | 20703 | 2207 | 512 | - | 6010 | 49 |
| 6 | वडवणी | - | - | - | - | - | - |
| 7 | बीड | 21363 | 2150 | 990 | - | 3014 | 0 |
| 8 | फेज | 2735 | 2270 | 1323 | - | 3285 | 45 |
| 9 | धारुर | 7110 | 2330 | 305 | - | 9430 | 0 |
| 10 | परळी | 16145 | 936 | 900 | - | 4234 | 0 |
| 11 | अंबाजोगाई | 14684 | 1080 | 2150 | - | 7500 | 0 |
| जिल्हा एकूण | | 111300 | 15300 | 7300 | - | 47400 | 200 |

तक्ता क्रमांक - 6.2
निरनिराळ्या पिकाखालील क्षेत्र

जिल्हा वीड संदर्भ वर्ष 98-99 (क्षेत्र हेक्टर)

| अ. क्र. | ता.नु.का | कारळे | इतर गळीत धान्ये | एकूण गळीत धान्ये | इतर औषधी व मादक पदार्थ | आयुर्वेदिक व मादक पदार्थांची पिके | एकूण औषधी व मादक पदार्थ |
|---------|-------------|-------|-----------------|------------------|------------------------|-----------------------------------|-------------------------|
| (1) | (2) | (50) | (51) | (52) | (53) | (54) | (55) |
| 1 | आष्टी | - | 0 | 9523 | 0 | 0 | 0 |
| 2 | पाटोदा | - | 0 | 4950 | 0 | 0 | 0 |
| 3 | शिरूर | - | - | - | - | - | - |
| 4 | गंवरई | - | 0 | 19269 | 0 | 0 | 0 |
| 5 | माजलगांव | - | 215 | 13649 | 0 | 0 | 0 |
| 6 | वडवणी | - | - | - | - | - | - |
| 7 | वीड | - | 160 | 10124 | 0 | 0 | 0 |
| 8 | कोज | - | 25 | 8927 | 100 | 0 | 100 |
| 9 | धारूर | - | 0 | 12310 | 0 | 0 | 0 |
| 10 | परळी | - | 0 | 6918 | 0 | 0 | 0 |
| 11 | अंधाजोगाई | - | 0 | 12030 | 0 | 0 | 0 |
| | जिल्हा एकूण | - | 400 | 97700 | 100 | 0 | 100 |

तयता क्रमांक - 6.2
निरनिराळ्या पिकाखालील क्षेत्र

जिल्हा बीड

संदर्भ वर्ष 98-99 (क्षेत्र हेक्टर)

| अ. क्र. | तालुका | एकूण चारा पिके | संकीर्ण अखाद्य पिके | एकूण अखाद्य पिके | लागवडी खालील एकूण क्षेत्र | दुसोटा क्षेत्र | लागवडी खालील निव्वळ क्षेत्र |
|---------|-------------|----------------|---------------------|------------------|---------------------------|----------------|-----------------------------|
| (1) | (2) | (56) | (57) | (58) | (59) | (60) | (61) |
| 1 | आष्टी | 3096 | 27 | 24221 | 127199 | 3818 | 123381 |
| 2 | पाटोदा | 575 | 10 | 9838 | 83911 | 3600 | 80311 |
| 3 | शिरूर | - | - | - | - | - | - |
| 4 | गेवराई | 1303 | 0 | 39188 | 167622 | 27832 | 139790 |
| 5 | माजलगांव | 0 | 3 | 35589 | 89285 | 3387 | 85898 |
| 6 | वडवणी | - | - | - | - | - | - |
| 7 | बीड | 2199 | 0 | 34993 | 158749 | 30375 | 128374 |
| 8 | के ज | 11597 | 60 | 25133 | 106080 | 12131 | 93949 |
| 9 | धारूर | 30 | 0 | 20564 | 66517 | 22177 | 44340 |
| 10 | परळी | 0 | 0 | 23807 | 62810 | 2430 | 60380 |
| 11 | अंब्राजोगाई | 0 | 0 | 28267 | 76927 | 3831 | 73096 |
| | जिल्हा एकूण | 18800 | 100 | 241600 | 939100 | 109581 | 829519 |

आधार - कृषी आयुक्तालय, पुणे

तक्ता क्रमांक - 6.3

मुख्य पिकांचे दर-हेक्टरी अंदाजित उत्पादन

जिल्हा - बीड.

संदर्भ वर्ष : 2004-05

1] प्रति हेक्टरी उत्पादन - किलो मध्ये

2] एकूण उत्पादन -- "00" मॅ. टन मध्ये

| अ. क्र. | पिकाचे नाव | प्रति हेक्टरी उत्पादन | एकूण उत्पादन | अ. क्र. | पिकाचे नाव | प्रति हेक्टर उत्पादन | एकूण उत्पादन |
|---------|---------------|-----------------------|--------------|---------|----------------|----------------------|--------------|
| (1) | (2) | (3) | (4) | (1) | (2) | (3) | (4) |
| 1 | तांदूळ | 400 | 19 | 17 | जवस | 169 | 8 |
| 2 | गहू | 528 | 138 | 18 | भुईमूग | 384 | 36 |
| 3 | ज्वारी | 1051 | 1218 | 19 | मोहरी | 107 | 1 |
| 4 | बाजरी | 555 | 1002 | 20 | तीळ | 258 | 17 |
| 5 | बाली | 654 | 3 | 21 | पूरंडी | 176 | 3 |
| 6 | मका | 704 | 24 | 22 | ऊस | 5445 | 55 |
| 7 | नाचजी | 0 | 0 | 23 | नारळ | 0 | 0 |
| 8 | इतर धान्ये | 416 | 5 | 24 | कापूस | 597 | 107 |
| 9 | एकूण धान्ये | 4306 | 4803 | 25 | ताग | 329 | 0 |
| 10 | हरभरा | 345 | 84 | 26 | मेस्ता[अंबाडी] | 222 | 22 |
| 11 | तूर | 224 | 101 | 27 | तंबाखू | 1140 | 1 |
| 12 | उडीद | 608 | 46 | 28 | औषधी पदार्थ | 1485 | 1 |
| 13 | मूग | 718 | 65 | 29 | सुठ [आले] | 926 | 182 |
| 14 | मसूर | 218 | 0 | 30 | मिरची [लाल] | 237 | 7 |
| 15 | इतर कडधान्ये | 530 | 34 | 31 | हळद | 995 | 535 |
| 16 | एकूण कडधान्ये | 2626 | 330 | 32 | बटाटे | 5977 | 999 |

टीप - 1) ऊसाचे उत्पादन हेक्ट्रिने केनच्या स्वरुपात आहे.

2) बाब 26 मेस्ता: 1 गासडी = 180 कि.ग्रॅ.

3) कापसाचे उत्पादन "00" गाठीच्या स्वरुपात आहे. 1 गासडी = 170 कि.ग्रॅ.

4) उत्पादन अत्यल्प असल्यासे निरंक द्यावे.

आधार - कृषि आयुक्तालय, पुणे

तक्ता क्रमांक - 6.4

निवडक केंद्रातील पर्जन्य दिवसांची संख्या व एकूण पर्जन्य

जिल्हा - बीड.

संदर्भ वर्ष : 2004

(पर्जन्य - मि.मी.)

| अ. क्र. | तालुका / केंद्र | सरासरी | | वर्ष 2004 मधील | | सरासरीच्या तुलनेत वर्षातील पर्जन्याची टक्केवारी |
|---------|-----------------|-----------------------|---------|-------------------------|---------|---|
| | | पर्जन्य दिवस (संख्या) | पर्जन्य | पर्जन्य दिवसांची संख्या | पर्जन्य | |
| (1) | (2) | (3) | (4) | (5) | (6) | (8) |
| 1 | आष्टी | 30 | 589.70 | 37 | 930.20 | 157.00 |
| 2 | पाटोदा | 30 | 599.40 | 47 | 659.00 | 110.00 |
| 3 | शिरूर | 30 | 599.40 | 29 | 597.00 | 105.00 |
| 4 | गेवराई | 30 | 689.40 | 36 | 620.50 | 90.00 |
| 5 | माजलगांव | 30 | 800.90 | 33 | 490.00 | 61.00 |
| 6 | वडवणी | 30 | 800.90 | 29 | 400.00 | 49.00 |
| 7 | बीड | 30 | 626.90 | 37 | 542.40 | 85.00 |
| 8 | के ज | 30 | 629.80 | 42 | 432.00 | 86.00 |
| 9 | धार | 30 | 629.80 | 49 | 599.00 | 95.00 |
| 10 | परली | 30 | 727.60 | 34 | 366.70 | 50.00 |
| 11 | अंबाजोगाई | 30 | 727.60 | 43 | 629.60 | 88.00 |

आधार : 1. कृषि विकास अधिकारी, जिल्हा परिषद, बीड.

2. जिल्हाधिकारी कार्यालय, बीड.

तक्ता क्रमांक - 6.5

विविध साधनांखालील ओलिताचे क्षेत्र

जिल्हा - बीड.

संदर्भ वर्ष : (1998-99)

(क्षेत्र - हेक्टर)

| अ. क्र. | तालुका | ओलिताखालील क्षेत्र | | ओलिता खालील निव्वळ क्षेत्र(3+4) | ओलिता खालील स्थूल क्षेत्र | एकूण लागवडी खालील स्थूल क्षेत्र | ओलिता खालील स्थूल क्षेत्राची लागवडीखालील स्थूल क्षेत्राशी टक्केवारी |
|---------|-----------|--------------------|--------|---------------------------------|---------------------------|---------------------------------|---|
| | | पृष्ठभागीय | विहिरी | | | | |
| (1) | (2) | (3) | (4) | (5) | (6) | (7) | (8) |
| 1 | आष्टी | 10890 | 20330 | 31220 | 33220 | 127199 | 26.12 |
| 2 | पाटोदा | 5200 | 16800 | 22000 | 26000 | 83911 | 30.99 |
| 3 | शिरूर | - | - | - | - | - | - |
| 4 | गेवराई | 14688 | 24415 | 39103 | 42603 | 167622 | 25.42 |
| 5 | माजलगांव | 3120 | 15191 | 18311 | 25508 | 89285 | 28.57 |
| 6 | त्रडवणी | - | - | - | - | - | - |
| 7 | बीड | 6403 | 12281 | 18684 | 23064 | 158749 | 14.53 |
| 8 | कंज | 25140 | 16040 | 41180 | 50685 | 106080 | 47.78 |
| 9 | धारूर | 0 | 19916 | 1919916 | 23796 | 66517 | 35.77 |
| 10 | परळी | 1560 | 1705 | 3265 | 4495 | 62810 | 7.17 |
| 11 | अंबाजोगाई | 4099 | 16853 | 20952 | 24215 | 76927 | 31.48 |
| एकूण | | 71100 | 143531 | 2114631 | 253586 | 939100 | 27.53 |

आधार - कृषी आयुक्तालय, पुणे.

तक्ता क्रमांक - 6.6

निरनिराळ्या पिकाखालील ओलिताचे क्षेत्र

जिल्हा - बीड.

संदर्भ वर्ष : 1998-99

(क्षेत्र - हेक्टर)

| अ. क्र. | तालुका | तांदूळ | गहू | खरीप ज्वारी | रब्बी ज्वारी | एकूण ज्वारी | बाजरी |
|-------------|-----------|--------|-------|-------------|--------------|-------------|-------|
| (1) | (2) | (4) | (5) | (6) | (7) | (8) | (9) |
| 1 | आष्टी | 211 | 3722 | 0 | 0 | 9339 | 1350 |
| 2 | पाटोदा | 780 | 6246 | 0 | 0 | 2020 | 1125 |
| 3 | शिरूर | - | - | - | - | - | - |
| 4 | गेवराई | 0 | 7735 | 0 | 0 | 9917 | 50 |
| 5 | माजलगांव | 47 | 3084 | 0 | 0 | 3248 | 0 |
| 6 | वडवणी | - | - | - | - | - | - |
| 7 | बीड | 149 | 1735 | 0 | 0 | 5215 | 315 |
| 8 | कोज | 113 | 8563 | 0 | 0 | 16854 | 1708 |
| 9 | धारुर | 0 | 1155 | 0 | 0 | 8144 | 1452 |
| 10 | परळी | 0 | 0 | 0 | 0 | 0 | 0 |
| 11 | अंबाजोगाई | 0 | 1281 | 0 | 0 | 18342 | 0 |
| जिल्हा एकूण | | 1300 | 33521 | 0 | 0 | 73079 | 6000 |

तक्ता क्रमांक - 6.6

निरनिराळ्या पिकाखालील ओलिताचे क्षेत्र

जिल्हा - बीड.

संदर्भ वर्ष : 1998-99

(क्षेत्र - हेक्टर)

| अ. क्र. | तालुका | मका | नाचणी | इतर तृण धान्ये | एकूण तृण धान्ये | हरभरा | तूर |
|-------------|-----------|------|-------|-------------------|--------------------|-------|------|
| (1) | (2) | (10) | (11) | (12) | (13) | (14) | (15) |
| 1 | आष्टी | 479 | 0 | 0 | 15101 | 2826 | 1648 |
| 2 | पाटोदा | 135 | 0 | 0 | 10306 | 4314 | 2900 |
| 3 | शिरूर | - | - | - | - | - | - |
| 4 | गेवराई | 218 | 0 | 0 | 17920 | 509 | 405 |
| 5 | माजलगांव | 94 | 0 | 0 | 6473 | 1200 | 0 |
| 6 | वडवणी | - | - | - | - | - | - |
| 7 | बीड | 343 | 0 | 0 | 7757 | 850 | 95 |
| 8 | के ज | 408 | 0 | 0 | 27646 | 561 | 405 |
| 9 | धारुर | 523 | 0 | 0 | 11274 | 2640 | 3747 |
| 10 | परळी | 0 | 0 | 0 | 0 | 0 | 0 |
| 11 | अंबाजोगाई | 0 | 0 | 0 | 19623 | 0 | 0 |
| जिल्हा एकूण | | 2200 | 0 | 0 | 116100 | 12900 | 9200 |

- तक्ता क्रमांक - 6.6

निरनिराळ्या पिकाखालील ओलिताचे क्षेत्र

जिल्हा - बीड.

संदर्भ वर्ष : 1998-99

(क्षेत्र - हेक्टर)

| अ. क्र. | तालुका | वांटाणा | इतर कडधान्ये | एकूण कडधान्ये | एकूण अन्नधान्ये | ऊस | एकूण मसाल्याचे पदार्थ |
|-------------|-----------|---------|-----------------|------------------|--------------------|-------|-----------------------------|
| (1) | (2) | (16) | (17) | (18) | (19) | (20) | (21) |
| 1 | आष्टी | 0 | 0 | 4474 | 19577 | 3465 | 1113 |
| 2 | पाटोदा | 0 | 250 | 7464 | 17770 | 2050 | 1120 |
| 3 | शिरूर | - | - | - | - | - | - |
| 4 | गेवराई | 0 | 250 | 1164 | 19082 | 3751 | 242 |
| 5 | मांजलगांव | 0 | 0 | 1200 | 7673 | 2854 | 984 |
| 6 | वडवणी | - | - | - | - | - | - |
| 7 | बीड | 0 | 161 | 1106 | 8863 | 1018 | 1252 |
| 8 | के.ज. | 0 | 0 | 966 | 28612 | 3162 | 1286 |
| 9 | धारुर | 0 | 189 | 6576 | 17850 | 1360 | 254 |
| 10 | परळी | 0 | 250 | 250 | 250 | 775 | 149 |
| 11 | अंबाजोगाई | 0 | 0 | 0 | 19623 | 1965 | 0 |
| जिल्हा एकूण | | 0 | 1100 | 23200 | 139300 | 20400 | 6400 |

तक्ता क्रमांक - 6.6

निरनिराळ्या पिकाखालील ओलिताचे क्षेत्र

जिल्हा - वीड.

संदर्भ वर्ष : 1998-99

(क्षेत्र - हेक्टर)

| अ. क्र. | तालुका | एकूण फळे | एकूण भाजीपाला | संकीर्ण खाद्यपिके | एकूण खाद्यपिके | कापूस | इतर तंतू पिके |
|-------------|-----------|----------|------------------|----------------------|-------------------|-------|---------------|
| (1) | (2) | (22) | (23) | (24) | (25) | (26) | (27) |
| 1 | आष्टी | 814 | 503 | 0 | 25470 | 500 | 621 |
| 2 | पाटोदा | 364 | 1796 | 0 | 23100 | 165 | 125 |
| 3 | शिरूर | - | - | - | - | - | - |
| 4 | गेवराई | 665 | 12274 | 0 | 36016 | 2042 | 38 |
| 5 | माजलगांव | 222 | 5728 | 0 | 17461 | 2720 | 0 |
| 6 | वडवणी | - | - | - | - | - | - |
| 7 | बीड | 309 | 274 | 0 | 11716 | 1737 | 39 |
| 8 | के ज | 703 | 1406 | 0 | 35169 | 558 | 506 |
| 9 | धारूर | 45 | 213 | 0 | 19722 | 0 | 271 |
| 10 | परळी | 103 | 1781 | 0 | 3058 | 37 | 0 |
| 11 | अंबाजोगाई | 161 | 1325 | 0 | 23074 | 1141 | 0 |
| जिल्हा एकूण | | 3386 | 25300 | 0 | 194786 | 8900 | 1600 |

तक्ता क्रमांक - 6.6

निरनिराळ्या पिकाखालील ओलिताचे क्षेत्र

जिल्हा - बीड.

संदर्भ वर्ष : 1998-99

(क्षेत्र - हेक्टर)

| अ. क्र. | तालुका | एकूण तंतू पिके | भुईमूग | जवस/सूर्यफूल | करडई | इतर गळिताची पिके | एकूण गळिताची पिके |
|-------------|-----------|----------------|--------|--------------|------|------------------|-------------------|
| (1) | (2) | (28) | (29) | (30) | (31) | (32) | (33) |
| 1 | आष्टी | 1121 | 3111 | 420 | 774 | 430 | 4735 |
| 2 | पाटोदा | 290 | 2035 | 362 | 106 | 40 | 2543 |
| 3 | शिरूर | - | - | - | - | - | - |
| 4 | गेवराई | 2080 | 936 | 3421 | 0 | 0 | 4357 |
| 5 | माजलगांव | 2720 | 2748 | 2539 | 0 | 40 | 5327 |
| 6 | वडवणी | - | - | - | - | - | - |
| 7 | बीड | 1776 | 1550 | 8002 | 0 | 20 | 9572 |
| 8 | के ज | 1064 | 2248 | 4285 | 420 | 335 | 7288 |
| 9 | धारूर | 271 | 1572 | 2171 | 0 | 35 | 3778 |
| 10 | परळी | 37 | 0 | 1400 | 0 | 0 | 1400 |
| 11 | अंबाजोगाई | 1141 | 0 | 0 | 0 | 0 | 0 |
| जिल्हा एकूण | | 10500 | 14200 | 22600 | 1300 | 900 | 39000 |

तक्ता क्रमांक - 6.6

निरनिराळ्या पिकाखालील ओलिताचे क्षेत्र

जिल्हा - बीड.

संदर्भ वर्ष : 1998-99

(क्षेत्र - हेक्टर)

| अ. क्र. | तालुका | तंबाखू | इतर औषधी व मादक पदार्थ | एकूण औषधी व मादक पदार्थ | चा-याची पिके | संकीर्ण अखाद्य पिके | एकूण अखाद्य पिके | ओलिता-खालील एकूण क्षेत्र |
|-------------|-----------|--------|------------------------|-------------------------|--------------|---------------------|------------------|--------------------------|
| (1) | (2) | (34) | (35) | (36) | (37) | (38) | (39) | (40) |
| 1 | आष्टी | 0 | 49 | 49 | 1845 | 0 | 7750 | 33220 |
| 2 | पाटोदा | 0 | 0 | 0 | 67 | 0 | 2900 | 26000 |
| 3 | शिरूर | - | - | - | - | - | - | - |
| 4 | गेवराई | 0 | 0 | 0 | 150 | 0 | 6587 | 42603 |
| 5 | माजलगांव | 0 | 0 | 0 | 0 | 0 | 8047 | 25508 |
| 6 | वडवणी | - | - | - | - | - | - | - |
| 7 | बीड | 0 | 0 | 0 | 0 | 0 | 11348 | 23064 |
| 8 | क्रेज | 0 | 51 | 51 | 7113 | 0 | 15516 | 50685 |
| 9 | धारुर | 0 | 0 | 0 | 25 | 0 | 4074 | 23796 |
| 10 | परळी | 0 | 0 | 0 | 0 | 0 | 1437 | 4495 |
| 11 | अंबाजोगाई | 0 | 0 | 0 | 0 | 0 | 1141 | 24215 |
| जिल्हा एकूण | | 0 | 100 | 100 | 9200 | 0 | 58800 | 253586 |

आधार- 1) कृषि आयुक्तालय, पुणे

तक्ता क्रमांक - 6.7

सिंचन विहिरी

जिल्हा - बीड.

संदर्भ वर्ष : 1998-99

| अ. क्र. | तालुका | सिंचन विहिरींची एकूण संख्या | वापरात असलेल्या विहिरींवर बसविलेले | | वापरात नसलेल्या सिंचन विहिरींची संख्या |
|-------------|-----------|-----------------------------|------------------------------------|----------------------|--|
| | | | डिझेल पंप (संख्या) | विद्युत पंप (संख्या) | |
| (1) | (2) | (3) | (4) | (5) | (6) |
| 1 | आष्टी | 9656 | 595 | 1780 | 1650 |
| 2 | पाटोदा | 6650 | 320 | 5677 | 601 |
| 3 | शिरूर | - | - | - | - |
| 4 | गेवराई | 6249 | 80 | 5325 | 395 |
| 5 | माजलगाव | 4490 | 183 | 1800 | 179 |
| 6 | वडवणी | - | - | - | - |
| 7 | बीड | 6148 | 100 | 5055 | 1125 |
| 8 | के.ज. | 5654 | 315 | 9777 | 389 |
| 9 | धारूर | 480 | 20 | 245 | 102 |
| 10 | परळी | 1930 | 0 | 15369 | 394 |
| 11 | अंबाजोगाई | 6295 | 240 | 50313 | 685 |
| जिल्हा एकूण | | 47552 | 1853 | 97341 | 4920 |

आधार - कृषि आयुक्तालय, पुणे.

तक्ता क्रमांक - 6.8

कूपनलिका, हाताप व विद्युत् पंप

जिल्हा - बीड.

संदर्भ वर्ष : 2004-05

| अ. क्र. | तालुका | 2004-05 वर्षातील | | | मार्च 2005 अखेर | |
|-------------|-----------|----------------------------|------------------------------|-----------------------------------|---------------------------------|--------------------------------------|
| | | यशास्वी कूपनलिकांची संख्या | बसविलेल्या हातपंपांची संख्या | बसविलेल्या विद्युत्पंपांची संख्या | चालू असलेल्या हातपंपांची संख्या | चालू असलेल्या विद्युत्पंपांची संख्या |
| (1) | (2) | (3) | (4) | (5) | (6) | (7) |
| 1 | आष्टी | 1440 | 1376 | 64 | 1270 | 46 |
| 2 | पाटोदा | 514 | 476 | 38 | 448 | 33 |
| 3 | शिरूर | 657 | 618 | 39 | 581 | 32 |
| 4 | गेवराई | 833 | 775 | 58 | 724 | 48 |
| 5 | माजलगांव | 710 | 657 | 54 | 618 | 45 |
| 6 | वडवणी | 565 | 527 | 38 | 527 | 33 |
| 7 | बीड | 1526 | 1449 | 77 | 1389 | 70 |
| 8 | कज | 1111 | 1001 | 110 | 892 | 98 |
| 9 | धारूर | 284 | 257 | 27 | 219 | 23 |
| 10 | परळी | 735 | 681 | 54 | 590 | 50 |
| 11 | अंबाजोगाई | 650 | 567 | 83 | 553 | 73 |
| जिल्हा एकूण | | 9025 | 8384 | 642 | 7811 | 556 |

आधार - उपअभियंता (यांत्रिकी) भूजल सर्वेक्षण विकास यंत्रणा, जि.प. बीड.

तक्ता क्रमांक - 6.9

लघुपाटबंधा-यांची कामे

जिल्हा -बीड

सन 2004-2005

| अ. क्र. | बाब/ तालुका | आष्टी | पाटोदा | शिरूर | गेवराई | माजलगांव | वडवणी | |
|---------|---|--------------|--------|-------|--------|----------|-------|------|
| (1) | (2) | (3) | (4) | (5) | (6) | (7) | (8) | |
| 1 | संदर्भ वर्षात पूर्ण झालेल्या कामांची संख्या | जिल्हा परिषद | 17 | 4 | 5 | 0 | 0 | 0 |
| | | राज्य | 32 | 15 | 10 | 9 | 4 | 10 |
| | | सहकारी | 0 | 0 | 0 | 0 | 0 | 0 |
| | | एकूण | 49 | 19 | 15 | 9 | 4 | 10 |
| 2 | मार्च 2005 अखेर पूर्ण कामांची संख्या | जिल्हा परिषद | 205 | 100 | 31 | 80 | 20 | 4 |
| | | राज्य | 32 | 15 | 10 | 9 | 4 | 10 |
| | | सहकारी | 0 | 0 | 0 | 0 | 0 | 0 |
| | | एकूण | 237 | 115 | 41 | 89 | 24 | 14 |
| 3 | मार्च 2005 अखेर वापरात असलेल्या कामांची संख्या | जिल्हा परिषद | 205 | 100 | 31 | 80 | 20 | 4 |
| | | राज्य | 32 | 15 | 10 | 9 | 4 | 10 |
| | | सहकारी | 0 | 0 | 0 | 0 | 0 | 0 |
| | | एकूण | 237 | 115 | 41 | 89 | 24 | 14 |
| 4 | वापरात असलेल्या कामांचे लाभक्षेत्र (हेक्टर) | जिल्हा परिषद | 4929 | 3266 | 715 | 3006 | 759 | 39 |
| | | राज्य | 12646 | 6066 | 6993 | 2729 | 10397 | 4926 |
| | | सहकारी | 0 | 0 | 0 | 0 | 0 | 0 |
| | | एकूण | 17575 | 9332 | 7708 | 5735 | 11156 | 4965 |
| 5 | वापरात असलेल्या कामांखालील निव्वळ ओलित क्षेत्र (हेक्टर) | जिल्हा परिषद | 4929 | 3266 | 715 | 3006 | 759 | 39 |
| | | राज्य | 0 | 0 | 0 | 0 | 0 | 0 |
| | | सहकारी | 0 | 0 | 0 | 0 | 0 | 0 |
| | | एकूण | 4929 | 3266 | 715 | 3006 | 759 | 39 |

तक्ता क्रमांक - 6.9
लघुपाटबंधा-यांची कामे

जिल्हा - बीड

सन 2004-2005

| अ. क्र. | बाब/ तालुका | बीड | के. ज. | धारुर | परळी | अंबाजोगाई | एकूण जिल्हा | |
|---------|---|--------------|--------|-------|------|-----------|-------------|--------|
| (1) | (2) | (9) | (10) | (11) | (12) | (13) | (14) | |
| 1 | संदर्भ वर्षात पूर्ण झालेल्या कामांची संख्या | जिल्हा परिषद | 2 | 2 | 0 | 0 | 1 | 31 |
| | | राज्य | 17 | 8 | 2 | 8 | 9 | 122 |
| | | सहकारी | 0 | 0 | 0 | 0 | 9 | 0 |
| | | एकूण | 19 | 10 | 2 | 8 | 10 | 153 |
| 2 | मार्च 2005 अखेर पूर्ण कामांची संख्या | जिल्हा परिषद | 124 | 88 | 0 | 0 | 0 | 31 |
| | | राज्य | 17 | 8 | 2 | 8 | 9 | 122 |
| | | सहकारी | 0 | 0 | 0 | 0 | 0 | 0 |
| | | एकूण | 141 | 96 | 2 | 8 | 9 | 153 |
| 3 | मार्च 2005 अखेर वापरात असलेल्या कामांची संख्या | जिल्हा परिषद | 124 | 88 | 32 | 34 | 53 | 771 |
| | | राज्य | 17 | 8 | 2 | 8 | 9 | 122 |
| | | सहकारी | 0 | 0 | 0 | 0 | 0 | 0 |
| | | एकूण | 141 | 96 | 34 | 42 | 62 | 893 |
| 4 | वापरात असलेल्या कामांचे लाभक्षेत्र (हेक्टर) | जिल्हा परिषद | 2937 | 2232 | 914 | 937 | 1598 | 21332 |
| | | राज्य | 6607 | 3140 | 919 | 18152 | 8407 | 80966 |
| | | सहकारी | 0 | 0 | 0 | 0 | 0 | 0 |
| | | एकूण | 9544 | 5372 | 1833 | 19089 | 10005 | 102298 |
| 5 | वापरात असलेल्या कामांखालील निव्वळ ओलित क्षेत्र (हेक्टर) | जिल्हा परिषद | 2937 | 2232 | 914 | 937 | 1598 | 21332 |
| | | राज्य | 0 | 0 | 0 | 0 | 0 | 4021 |
| | | सहकारी | 0 | 0 | 0 | 0 | 0 | 0 |
| | | एकूण | 2937 | 2232 | 914 | 937 | 1598 | 25353 |

टिप : वरील माहितीमध्ये विहिरीखालील सिंचनक्षेत्राचा समावेश नाही.

आधार : नूपा (राज्यस्तर), लपा (जिल्हा परिषद) बीड.

तक्ता क्रमांक - 6.10
मोठे व मध्यम पाटबंधारे प्रकल्प

जिल्हा - बीड.

संदर्भ वर्ष : 04-05

| अ. क्र. | बाब | मोठे प्रकल्प | | | |
|---------|--|--------------|----------|---------|-------|
| | | जायकवाडी | माजलगांव | मांजरा | |
| (1) | (2) | (3) | 4 | 5 | |
| 1 | प्रकल्प ज्या तालुक्यात आहे त्या तालुक्याचे नाव | माजलगांव | माजलगांव | मांजरा | |
| 2 | अ) काम पूर्ण झाल्याचे वर्ष | 1988 | 1985 | 1984 | |
| | ब) अपूर्ण असल्यास काम पूर्ण होण्याचे अपेक्षित वर्ष | | | | |
| | क) प्रकल्पाचा अंदाजे खर्च रु. लाखात | 7959.00 | 7825.00 | 5746.00 | |
| | धरण | | | | |
| 3 | धरणाची उंची (मी) | - | - | - | |
| | अ) मंजूर झालेली | 0.00 | 31.00 | 26.00 | |
| | ब) पूर्ण झालेली | | 31.00 | 26.00 | |
| 4 | कालवा | | | | |
| | अ) मंजूर झालेली लांबी (किमी) | 132 | 148 | 78 | |
| | ब) पूर्ण झालेली लांबी (किमी) | 132 | 101 | 78 | |
| 5 | कमाल क्षमता (द.ल.घ.मी.) | 2909 | 454 | 250.70 | |
| 6 | 31.03.2004 रोजी प्रत्यक्ष साठा (द.ल.घ.मी.) | 0 | 85 | 14.22 | |
| 7 | एकूण लाभक्षेत्र (हेक्टर) | 59892 | 84850 | 26526 | |
| 8 | लाभक्षेत्राखालील लागवडी लायक क्षेत्र (हेक्टर) | 53910 | 119400 | 23690 | |
| 9 | प्रकल्प पूर्ण झाल्यावर ओलिताखाली येणारे क्षेत्र (हेक्टर) | 41682 | 93885 | 18223 | |
| 10 | 2004-05 मधील ओलिताखाली असलेले क्षेत्र (हेक्टर) | बारमाही | 1387 | 360 | निरंक |
| | | हंगामी | 5966 | 3096 | निरंक |

तक्ता क्रमांक - 6.10
मोठे व मध्यम पाटबंधारे प्रकल्प

जिल्हा - बीड.

संदर्भ वर्ष : 04-05

| अ. क्र. | बाब | मध्यम प्रकल्प | | | | |
|---------|--|---------------|----------|--------|-----------|-------|
| | | विदूसरा | बोधेगांव | दाण | महासांगवी | |
| (1) | (2) | 6 | 7 | 8 | 9 | |
| 1 | प्रकल्प ज्या तालुक्यात आहे त्या तालुक्याचे नाव | बीड | परळी | परळी | पाटोदा | |
| 2 | अ) काम पूर्ण झाल्याचे वर्ष | 1955 | 1972 | 1968 | 1966 | |
| | ब) अपूर्ण असल्यास काम पूर्ण होण्याचे अपेक्षित वर्ष | | | | | |
| | क) प्रकल्पाचा अंदाजे खर्च रु. लाखात | 32.26 | 47.74 | 154.49 | 67.84 | |
| | धरण | | | | | |
| 3 | भरणाची उंची (मी) | - | - | - | - | |
| | अ) मंजूर झालेली | 20.42 | 17.25 | 21.64 | 15.24 | |
| | ब) पूर्ण झालेली | 20.42 | 17.25 | 21.64 | 15.24 | |
| 4 | कालवा | | | | | |
| | अ) मंजूर झालेली लांबी (किमी) | 19.69 | 6.10 | 20.92 | 27.35 | |
| | ब) पूर्ण झालेली लांबी (किमी) | 19.69 | 6.10 | 20.92 | 24.35 | |
| 5 | कमाल क्षमता (द.ल.घ.मी.) | 7.90 | 4.19 | 25.18 | 6.74 | |
| 6 | 31.03.2004 रोजी प्रत्यक्ष साठा (द.ल.घ.मी.) | 0 | 0 | 0 | 0 | |
| 7 | एकूण लाभक्षेत्र (हेक्टर) | 1288 | 990 | 5262 | 1943 | |
| 8 | लाभक्षेत्राखालील लागवडी लायक क्षेत्र (हेक्टर) | 1288 | 990 | 5262 | 1943 | |
| 9 | प्रकल्प पूर्ण झाल्यावर ऑलिताखाली येणारे क्षेत्र (हेक्टर) | 1288 | 990 | 5262 | 1943 | |
| 10 | 2004-05 मधील ऑलिताखाली असलेले क्षेत्र (हेक्टर) | वारमाही | निरंक | निरंक | 200 | निरंक |
| | | हंगामी | निरंक | निरंक | 113 | निरंक |

तक्ता क्रमांक - 6.10
मोठे व मध्यम पाटबंधारे प्रकल्प

जिल्हा -बीड.

संदर्भ वर्ष : 04-05

| अ. क्र. | बाब | मध्यम प्रकल्प | | | |
|---------|--|---------------|---------|--------|----|
| | | सिंदफणा | सरस्वती | बोरणा | |
| (1) | (2) | 10 | 11 | 12 | |
| 1 | प्रकल्प ज्या तालुक्यात आहे त्या तालुक्याचे नाव | पाटोदा | धारुर | परळी | |
| 2 | अ) काम पूर्ण झाल्याचे वर्ष | 1966 | 1982 | 1986 | |
| | ब) अपूर्ण असल्यास काम पूर्ण होण्याचे अपेक्षित वर्ष | | | | |
| | क) प्रकल्पाचा अंदाजे खर्च रु. लाखात | 51.22 | 210.00 | 270.00 | |
| | धरणा | | | | |
| 3 | धरणाची उंची (मी) | - | - | - | |
| | अ) मंजूर झालेली | 25.14 | 18.84 | 21.87 | |
| | ब) पूर्ण झालेली | 25.14 | 18.84 | 21.87 | |
| 4 | कालवा | | | | |
| | अ) मंजूर झालेली लांबी (किमी) | 22.53 | 6 | 24.18 | |
| | ब) पूर्ण झालेली लांबी (किमी) | 22.53 | 6 | 24.18 | |
| 5 | कमाल क्षमता (द.ल.घ.मी.) | 12.59 | 7.23 | 10.89 | |
| 6 | 31.03.2004 रोजी प्रत्यक्ष साठा (द.ल.घ.मी.) | 0 | 0 | 0 | |
| 7 | एकूण लाभक्षेत्र (हेक्टर) | 1782 | 1878 | 2406 | |
| 8 | लाभक्षेत्राखालील लागवडी लायक क्षेत्र (हेक्टर) | 1782 | 0 | 1805 | |
| 9 | प्रकल्प पूर्ण झाल्यावर ओलिताखाली येणारे क्षेत्र (हेक्टर) | 1782 | | | |
| 10 | 2004-05 मधील ओलिताखाली असलेले क्षेत्र (हेक्टर) | बारमाही | 7 | निरंक | 65 |
| | | हंगामी | 108 | निरंक | 3 |

तक्ता क्रमांक - 6.10
मोठे व मध्यम पाटबंधारे प्रकल्प

जिल्हा - बीड.

संदर्भ वर्ष : 04-05

| अ. क्र. | बाब | मध्यम प्रकल्प | | | |
|---------|--|---------------|---------------|---------|-------|
| | | कुंडलीका | वाघेवाभुळगांव | बेलपारा | |
| (1) | (2) | 13 | 14 | 15 | |
| 1 | प्रकल्प ज्या तालुक्यात आहे त्या तालुक्याचे नाव | धारूर | केज | पाथडी | |
| 2 | अ) काम पूर्ण झाल्याचे वर्ष | 1986 | 1986 | 1993 | |
| | ब) अपूर्ण असल्यास काम पूर्ण होण्याचे अपेक्षित वर्ष | | | | |
| | क) प्रकल्पाचा अंदाजे खर्च रु. लाखात | 1237.00 | 240.00 | 508.00 | |
| | धरणा | | | | |
| 3 | धरणाची उंची (मी) | - | - | - | |
| | अ) मंजूर झालेली | 29.10 | 13.06 | 17.40 | |
| | ब) पूर्ण झालेली | 29.10 | 13.06 | 17.40 | |
| 4 | कालवा | | | | |
| | अ) मंजूर झालेली लांबी (किमी) | 32 | 17.02 | 11.60 | |
| | ब) पूर्ण झालेली लांबी (किमी) | 32 | 15.34 | 11.60 | |
| 5 | कमाल क्षमता (द.ल.घ.मी.) | 46.34 | 4.85 | 7.14 | |
| 6 | 31.03.2004 रोजी प्रत्यक्ष साठा (द.ल.घ.मी.) | 0 | 0 | 0 | |
| 7 | एकूण लाभक्षेत्र (हेक्टर) | 5270 | 1202 | 1043 | |
| 8 | लाभक्षेत्राखालील लागवडी लायक क्षेत्र (हेक्टर) | 3952 | 941 | 0 | |
| 9 | प्रकल्प पूर्ण झाल्यावर ओलिताखाली येणारे क्षेत्र (हेक्टर) | | | | |
| 10 | 2004-05 मधील ओलिताखाली असलेले क्षेत्र (हेक्टर) | बारमाही | 114 | निरंक | निरंक |
| | | हंगामी | 322 | निरंक | निरंक |

- आधार: 1. अधीक्षक अभियंता व पश्चात्कालीन विकास प्राधिकार
2. कार्यकारी अभियंता जा.प्र.जलनिःसारण बंधकाम विभाग 2.बीड
3. कार्यकारी अभियंता बीड लघुपाटबंधारे विभाग, बीड व अंबाजागाई

तक्ता क्रमांक - 6.11

वहिली धारणेचा प्रकार आणि क्षेत्रफळ गटानुसार वर्गीकरण

जिल्हा - बीड

संदर्भ वर्ष - 1991

| अ. क्र. | नाम | क्षेत्रफळ गट हेक्टर (अकार वर्ग) | | | | | | | | |
|---------|-------------------------------|---------------------------------|------------|------------|------------|-------------|--------------|-------------|----------|----------|
| | | 0.0 ते 0.5 | 0.5 ते 1.0 | 1.0 ते 2.0 | 2.0 ते 5.0 | 5.0 ते 10.0 | 10.0 ते 20.0 | 20.0 व अधिक | एकूण | |
| (2) | (2) | (3) | (4) | (5) | (6) | (7) | (8) | (9) | (10) | |
| 1 | वैयक्तिक धारण | संख्या | 49970 | 73361 | 128578 | 117751 | 30093 | 4851 | 463 | 405063 |
| | क्षेत्रफळ | 14162.0 | 55680.0 | 188659.0 | 359049.0 | 199117.0 | 60615.0 | 14338.0 | 891620.0 | |
| 2 | संयुक्त धारण | संख्या | 87 | 68 | 92 | 105 | 60 | 40 | 20 | 472 |
| | क्षेत्रफळ | 18.0 | 53.0 | 131.0 | 338.0 | 469.0 | 529.0 | 714.0 | 2252.0 | |
| 3 | संस्था धारण | संख्या | 0 | 0 | 0 | 0 | 0 | 0 | 0 | 0 |
| | क्षेत्रफळ | 0.0 | 0.0 | 0.0 | 0.0 | 0.0 | 0.0 | 0.0 | 0.0 | |
| 4 | एकूण धारण | संख्या | 50057 | 73429 | 128670 | 117856 | 30153 | 4891 | 483 | 405539 |
| | क्षेत्रफळ | 14480.0 | 55733.0 | 188790.0 | 359387.0 | 199586.0 | 61144.0 | 15052.0 | 893872.0 | |
| 5 | पूर्णपणे ओलिताखालील | संख्या | 3634 | 4145 | 5077 | 3545 | 543 | 89 | 21 | 1705 |
| | क्षेत्रफळ | 1031.0 | 2979.0 | 7012.0 | 9844.0 | 3215.0 | 943.0 | 543.0 | 25567.0 | |
| 6 | पूर्णपणे जिराईत धारण | संख्या | 43472 | 64607 | 109100 | 93628 | 22319 | 3585 | 205 | 366996 |
| | क्षेत्रफळ | 12208.0 | 42270.0 | 151779.0 | 272690.0 | 135554.0 | 39959.0 | 7035.0 | 655095.0 | |
| 7 | अंशतः ओलिताखालील धारण क्षेत्र | संख्या | 969 | 4372 | 13981 | 20491 | 7234 | 1172 | 128 | 48347 |
| | क्षेत्रफळ | 317.0 | 3276.0 | 20245.0 | 61340.0 | 44628.0 | 13026.0 | 2951.0 | 145783.0 | |
| | ओलिताखालील | 154.0 | 1407.0 | 7793.0 | 19809.0 | 12629.0 | 3359.0 | 770.0 | 45921.0 | |
| 8 | एकूण पिकाखालील क्षेत्र | ओलिताखालील | 1348.0 | 6255.0 | 27257.0 | 71184.0 | 47843.0 | 13969.0 | 3494.0 | 171350.0 |
| | जिराईत | 12208.0 | 42270.0 | 151779.0 | 272690.0 | 135554.0 | 39959.0 | 7035.0 | 655095.0 | |
| | एकूण | 13556.0 | 48525.0 | 179036.0 | 343874.0 | 183397.0 | 53928.0 | 10529.0 | 826445.0 | |

आधार - कृषि गणना -1991

तक्ता क्रमांक - 6.12
कृषि अवजार

जिल्हा - बीड.

संदर्भ वर्ष : 1997
(परिमाण - संख्या)

| अ. क्र. | तालुका | नागरांची संख्या | | बैल गाड्यांची संख्या | उसाचे चक्र | | ऑलितासाठी | | ट्रॅक्टर संख्या |
|-------------|-----------|-----------------|--------|----------------------|-----------------|--------------------|--------------------|--------------|-----------------|
| | | लाकडी | लोखंडी | | शक्तीवर चालणारे | बैल मदतीने चालणारे | तेलावर चालणारे पंप | विद्युत् पंप | |
| (1) | (2) | (3) | (4) | (5) | (6) | (7) | (8) | (9) | (10) |
| 1 | आष्टी | 0 | 3187 | 3898 | 2 | 0 | 0 | 4954 | 313 |
| 2 | पाटोदा | 455 | 2817 | 2795 | 0 | 22 | 802 | 2361 | 94 |
| 3 | शिरूर | 1052 | 2094 | 2472 | 0 | 0 | 347 | 2660 | 95 |
| 4 | गेवराई | 1066 | 2183 | 3545 | 0 | 89 | 279 | 3124 | 169 |
| 5 | माजलगांव | 507 | 3072 | 3779 | 0 | 9 | 247 | 3752 | 92 |
| 6 | वडवणी | 1009 | 2929 | 2329 | 24 | 7 | 76 | 2546 | 89 |
| 7 | बीड | 0 | 7128 | 10569 | 3 | 0 | 0 | 7754 | 131 |
| 8 | के.ज. | 0 | 2597 | 6423 | 0 | 0 | 3 | 9027 | 199 |
| 9 | धारूर | 1424 | 1921 | 2433 | 0 | 3 | 325 | 2500 | 78 |
| 10 | परळी | 609 | 1160 | 1516 | 4 | 23 | 23 | 997 | 224 |
| 11 | अंबाजोगाई | 2408 | 2650 | 3102 | 10 | 0 | 18 | 3255 | 213 |
| जिल्हा एकूण | | 8530 | 31738 | 42861 | 43 | 153 | 2120 | 42930 | 1697 |

आधार - कृषी गणना 1997

तक्ता क्रमांक - 6.13

पशुधन

जिल्हा - बीड

संदर्भ वर्ष : 1995

| अ. क्र. | तालुका | विदेशी/संकरित गाई व बैल | | | | |
|-------------|-----------|--------------------------------------|--|---------------------------------------|---|----------------|
| | | अडीच वर्षांवरील बैल | | | | |
| | | केवळ पैदाशी- करिता ठेवलेले वळू | पैदाशी व कामा करिता उपयोगात आणलेले | केवळ कामा- करिता उपयोगात आणलेले | पैदाशीसाठी अथवा कामासाठी उपयोगात न आणलेले | एकूण 3 ते 6 |
| (1) | (2) | (3) | (4) | (5) | (6) | (7) |
| 1 | आष्टी | 131 | 177 | 1151 | 101 | 1560 |
| 2 | पाटोदा | 34 | 24 | 374 | 19 | 451 |
| 3 | शिरूर | 15 | 94 | 366 | 2 | 477 |
| 4 | गेवराई | 144 | 31 | 495 | 3 | 673 |
| 5 | माजलगांव | 0 | 14 | 143 | 0 | 157 |
| 6 | चडवणी | 2 | 10 | 173 | 2 | 187 |
| 7 | बीड | 135 | 102 | 1941 | 17 | 2195 |
| 8 | कंज | 61 | 103 | 658 | 8 | 830 |
| 9 | धारुर | 1 | 9 | 108 | 0 | 118 |
| 10 | परळी | 12 | 33 | 134 | 1 | 180 |
| 11 | अंबाजोगाई | 25 | 50 | 676 | 1 | 752 |
| जिल्हा एकूण | | 560 | 647 | 6219 | 154 | 7580 |

तक्ता क्रमांक - 6.13

पशुधन

जिल्हा - बीड.

संदर्भ वर्ष : 1997

| अ. क्र. | तालुका | विदेशी/संकरित गाई व बैल | | | | | |
|-------------|-----------|-------------------------|---------------------------------|------|---------------|---|------------------------------|
| | | अडीच वर्षावरील गाई | | | | विदेशी संकरित अडीच वर्षा पर्यंतची बासरे | एकूण विदेशी संकरित गाई व बैल |
| | | दुभत्या | एकदाही न व्यायलेल्या व आटलेल्या | इतर | एकूण (8+9+10) | | |
| (1) | (2) | (8) | (9) | (10) | (11) | (12) | (13) |
| 1 | आष्टी | 14414 | 9091 | 57 | 23562 | 5765 | 30887 |
| 2 | पाटोदा | 3817 | 2964 | 4 | 6785 | 1144 | 8380 |
| 3 | शिरूर | 2534 | 1558 | 78 | 4170 | 818 | 5465 |
| 4 | गेवराई | 2258 | 1722 | 22 | 4002 | 1068 | 5743 |
| 5 | माजलगांव | 299 | 187 | 0 | 486 | 133 | 776 |
| 6 | वडवणी | 499 | 168 | 15 | 682 | 205 | 1074 |
| 7 | बीड | 7949 | 6368 | 36 | 14353 | 2984 | 19532 |
| 8 | केज | 4380 | 2556 | 9 | 6945 | 1446 | 9221 |
| 9 | धारूर | 135 | 89 | 0 | 224 | 40 | 382 |
| 10 | परळी | 433 | 237 | 16 | 686 | 164 | 1030 |
| 11 | अंबाजोगाई | 1915 | 1067 | 24 | 3006 | 578 | 4336 |
| जिल्हा एकूण | | 38633 | 26007 | 261 | 64901 | 14345 | 86826 |

तक्ता क्रमांक - 6.13

पशुधन

जिल्हा - बीड

संदर्भ वर्ष : 1997

| अ. क्र. | तालुका | देशी गाई व बैल | | | | | | |
|-------------|-----------|-------------------------------|------------------------------------|--------------------------------|------|--------|-------------------|----------------------------------|
| | | तीन वर्षावरील बैल | | | | | तीन वर्षावरील गाई | |
| | | केवळ पैदाशी करिता ठेवलेले वळू | पैदाशी व कामा करिता उपयोगात आणलेले | केवळ कामा करिता उपयोगात आणलेले | इतर | एकूण | दुभत्या | आटलेल्या व एकदाही न व्याय-लेल्या |
| (1) | (2) | (14) | (15) | (16) | (17) | (18) | (19) | (20) |
| 1 | आष्टी | 226 | 469 | 29498 | 18 | 30211 | 7045 | 5988 |
| 2 | पाटोदा | 180 | 1003 | 16165 | 100 | 17448 | 4803 | 4193 |
| 3 | शिरूर | 123 | 794 | 14671 | 157 | 15745 | 4345 | 3818 |
| 4 | गेवराई | 262 | 526 | 33979 | 55 | 34822 | 7248 | 7139 |
| 5 | माजलगांव | 65 | 275 | 19820 | 82 | 20242 | 5516 | 4243 |
| 6 | चडवणी | 88 | 569 | 18426 | 33 | 19116 | 5974 | 4405 |
| 7 | बीड | 110 | 429 | 29953 | 31 | 30523 | 8008 | 7221 |
| 8 | केज | 102 | 857 | 27055 | 11 | 28025 | 4873 | 3423 |
| 9 | धारूर | 295 | 769 | 8575 | 32 | 9671 | 3014 | 2999 |
| 10 | परळी | 458 | 1011 | 15911 | 107 | 17487 | 6688 | 4599 |
| 11 | अंबाजोगाई | 401 | 826 | 18908 | 48 | 20183 | 6782 | 5269 |
| जिल्हा एकूण | | 2310 | 7528 | 232961 | 674 | 243473 | 64296 | 53297 |

तक्ता क्रमांक - 6.13

पशुधन

जिल्हा - बीड

संदर्भ वर्ष : 1997

| अ. क्र. | तालुका | देशी गाई व बैल | | | | विदेशी/ संकरित व देशी एकूण गाई व बैल (13+24) |
|-------------|-----------|-------------------|----------|----------------------------------|--------------------------------|--|
| | | तीन वर्षावरील गाई | | तीन वर्ष व त्या खालील देशी वासरे | एकूण देशी गाई व बैल (18+22+23) | |
| | | इतर | एकूण गाई | | | |
| (1) | (2) | (21) | (22) | (23) | (24) | (25) |
| 1 | आष्टी | 51 | 13084 | 10629 | 53924 | 84811 |
| 2 | पाटोदा | 7 | 9003 | 5917 | 32368 | 40748 |
| 3 | शिरूर | 144 | 8307 | 7216 | 31268 | 36733 |
| 4 | गेवराई | 171 | 14558 | 15607 | 64987 | 70730 |
| 5 | माजलगांव | 8 | 9767 | 8586 | 38595 | 39371 |
| 6 | चडवणी | 54 | 10433 | 7998 | 37547 | 38621 |
| 7 | बीड | 27 | 15256 | 15286 | 61065 | 80597 |
| 8 | केज | 5 | 8301 | 9095 | 45421 | 54642 |
| 9 | धारूर | 3 | 6016 | 3675 | 19362 | 19744 |
| 10 | परळी | 80 | 11367 | 11835 | 40689 | 41715 |
| 11 | अंबाजोगाई | 117 | 12168 | 10890 | 43241 | 42577 |
| जिल्हा एकूण | | 667 | 118260 | 106734 | 468467 | 550289 |

तक्ता क्रमांक - 6.13

पशुधन

जिल्हा - बीड

संदर्भ वर्ष : 1997

| अ. क्र. | तालुका | म्हशी व रेडे | | | | | | |
|-------------|-----------|--------------------------|-------------------------------|------------------------|------|------|----------------------|---------------------------------|
| | | तीन वर्षांवरील रेडे | | | | | तीन वर्षांवरील म्हशी | |
| | | केवळ पैदाशी साठी ठेवलेले | पैदाशीसाठी व कामासाठी ठेवलेले | फक्त कामा साठी ठेवलेले | इतर | एकूण | दुभत्या | आटलेल्या व एकदाही न व्यायलेल्या |
| (1) | (2) | (26) | (27) | (28) | (29) | (30) | (31) | (32) |
| 1 | आष्टी | 52 | 9 | 39 | 1 | 101 | 5646 | 4817 |
| 2 | पाटोदा | 127 | 22 | 21 | 17 | 187 | 4943 | 3315 |
| 3 | शिरूर | 45 | 3 | 1 | 0 | 49 | 4603 | 3532 |
| 4 | गेवराई | 265 | 19 | 0 | 22 | 306 | 5207 | 3353 |
| 5 | माजलगांव | 69 | 2 | 1 | 0 | 72 | 5115 | 3176 |
| 6 | वडवणी | 139 | 21 | 1 | 16 | 177 | 5005 | 2750 |
| 7 | वीड | 221 | 5 | 325 | 12 | 563 | 11112 | 8502 |
| 8 | केज | 140 | 22 | 29 | 27 | 218 | 8041 | 5250 |
| 9 | धारूर | 145 | 1 | 4 | 0 | 150 | 2429 | 2128 |
| 10 | परळी | 198 | 6 | 7 | 7 | 218 | 9356 | 5360 |
| 11 | अंबाजोगाई | 220 | 69 | 34 | 24 | 347 | 14522 | 6385 |
| जिल्हा एकूण | | 1621 | 179 | 462 | 126 | 2388 | 75979 | 48568 |

तक्ता क्रमांक - 6.13

पशुधन

जिल्हा - बीड

संदर्भ वर्ष : 1997

| अ. क्र. | तालुका | म्हशी व रेडे | | | | एकूण गोजातीय | मेंदया |
|-------------|-----------|---------------------|--------|------------------------------|------------------------------|--------------|--------|
| | | तीन वर्षावरील म्हशी | | रेडके तीन वर्षे व त्या खालील | एकूण म्हशी व रेडे (30+34+35) | | |
| | | इतर | एकूण | | | | |
| (1) | (2) | (33) | (34) | (35) | (36) | (37) | (38) |
| 1 | आष्टी | 49 | 10512 | 1318 | 11931 | 96741 | 12817 |
| 2 | पाटोदा | 51 | 8309 | 1181 | 9677 | 50425 | 5622 |
| 3 | शिरूर | 67 | 8202 | 1489 | 9740 | 46473 | 7260 |
| 4 | गेवराई | 179 | 8739 | 2266 | 11311 | 82041 | 7491 |
| 5 | माजलगांव | 3 | 8294 | 2052 | 10418 | 49789 | 5038 |
| 6 | वडवणी | 212 | 7967 | 1027 | 9171 | 47792 | 17893 |
| 7 | बीड | 27 | 19641 | 3566 | 23770 | 104367 | 23623 |
| 8 | केज | 5 | 13296 | 3846 | 17360 | 72002 | 12584 |
| 9 | धारूर | 2 | 4559 | 507 | 5216 | 24960 | 12322 |
| 10 | परळी | 98 | 14814 | 4058 | 19090 | 60809 | 7268 |
| 11 | अंबाजोगाई | 81 | 20988 | 3790 | 25125 | 72702 | 18127 |
| जिल्हा एकूण | | 774 | 125321 | 25100 | 152809 | 708101 | 130045 |

पशुधन

जिल्हा - बीड

संदर्भ वर्ष : 1997

| अ. क्र. | तालुका | बक-या | घाडे व शिगरे | इतर पशुधन | एकूण पशुधन | एकूण कोबड्या | एकूण कुक्कुट पक्षी |
|-------------|-----------|--------|--------------|-----------|------------|--------------|--------------------|
| (1) | (2) | (39) | (40) | (41) | (42) | (43) | (44) |
| 1 | आष्टी | 82814 | 49 | 13898 | 206319 | 214900 | 214900 |
| 2 | पाटोदा | 29035 | 8 | 6245 | 85090 | 38347 | 38347 |
| 3 | शिखर | 34459 | 5 | 9073 | 97270 | 35957 | 35957 |
| 4 | गेवराई | 50505 | 104 | 14814 | 140141 | 19497 | 19497 |
| 5 | माजलगांव | 31854 | 22 | 10182 | 96885 | 62910 | 62910 |
| 6 | चडवणी | 29536 | 1 | 7485 | 102707 | 62448 | 62448 |
| 7 | बीड | 67307 | 23 | 13593 | 208913 | 47787 | 47787 |
| 8 | केज | 30672 | 42 | 12457 | 127757 | 70645 | 70645 |
| 9 | धारुर | 17434 | 10 | 4191 | 58917 | 181358 | 181358 |
| 10 | परळी | 30025 | 34 | 8300 | 106436 | 34572 | 34572 |
| 11 | अंबाजोगाई | 42475 | 64 | 9861 | 143229 | 45767 | 45767 |
| जिल्हा एकूण | | 446116 | 362 | 110099 | 1373664 | 814188 | 814188 |

आधार - पशुगणना - 1997

तक्ता क्रमांक - 6.14

पशुवैद्यकीय संस्था

जिल्हा - बीड.

संदर्भ वर्ष-2004-05

| अ. क्र. | तालुका | पशुवैद्यकीय सर्व-चिकित्सालय | पशुवैद्यकीय दवाखाने (राज्य तथा स्थानिक स्तर) | पशुवैद्यकीय प्रथमोपचार केंद्र | पशुरोग अन्वेषण प्रयोगशाळा (राज्य तथा स्थानिक स्तर) | फिरती पशुरोग नियंत्रण पथके | फिरते पशु वैद्यकीय दवाखाने |
|-------------|-----------|-----------------------------|--|-------------------------------|--|----------------------------|----------------------------|
| (1) | (2) | (3) | (4) | (5) | (6) | (7) | (8) |
| 1 | आष्टी | 0 | 4 | 7 | 0 | 0 | 0 |
| 2 | पाटोदा | 0 | 4 | 8 | 0 | 0 | 0 |
| 3 | शिरूर | 0 | 3 | 5 | 0 | 0 | 0 |
| 4 | गेवराई | 0 | 7 | 5 | 0 | 0 | 0 |
| 5 | माजलगांव | 0 | 4 | 6 | 0 | 0 | 0 |
| 6 | बडवणी | 0 | 1 | 6 | 0 | 0 | 0 |
| 7 | बीड | 1 | 4 | 15 | 0 | 0 | 0 |
| 8 | के ज | 0 | 8 | 9 | 0 | 0 | 0 |
| 9 | धारूर | 0 | 1 | 2 | 0 | 0 | 1 |
| 10 | परळी | 0 | 6 | 6 | 0 | 0 | 0 |
| 11 | अंबाजोगाई | 0 | 2 | 8 | 0 | 0 | 0 |
| जिल्हा एकूण | | 1 | 44 | 77 | 0 | 0 | 1 |

तक्ता क्रमांक - 6.14

पशुवैद्यकीय संस्था

जिल्हा - बीड.

संदर्भ वर्ष-2004-05

| अ. क्र. | तालुका | दक्षता पथके / तपासणी नाका | रेलन केंद्रे | | पशु पैदास क्षेत्र | सघन कुक्कुट घरटे | मेष पैदास क्षेत्र | शरडी पैदास क्षेत्र |
|-------------|-----------|---------------------------|----------------------|------------------------|-------------------|------------------|-------------------|--------------------|
| | | | कृत्रिम रेतन केंद्रे | कृत्रिम रेतन उपकेंद्रे | | | | |
| (1) | (2) | (9) | (10) | (11) | (12) | (13) | (14) | (15) |
| 1 | आष्टी | 0 | 4 | 7 | 0 | 0 | 0 | 0 |
| 2 | पाटोदा | 0 | 4 | 8 | 0 | 0 | 0 | 0 |
| 3 | शिरूर | 0 | 3 | 5 | 0 | 0 | 0 | 0 |
| 4 | गेवराई | 0 | 7 | 5 | 0 | 0 | 0 | 0 |
| 5 | माजलगांव | 0 | 4 | 6 | 0 | 0 | 0 | 0 |
| 6 | बडवणी | 0 | 1 | 6 | 0 | 0 | 0 | 0 |
| 7 | बीड | 0 | 4 | 15 | 0 | 0 | 0 | 0 |
| 8 | केज | 0 | 8 | 9 | 0 | 0 | 0 | 0 |
| 9 | धारुर | 0 | 1 | 2 | 0 | 0 | 0 | 0 |
| 10 | परळी | 0 | 6 | 6 | 0 | 0 | 0 | 0 |
| 11 | अंजाजोगाई | 0 | 2 | 8 | 0 | 0 | 0 | 0 |
| जिल्हा एकूण | | 0 | 44 | 77 | 0 | 0 | 0 | 0 |

आधार -जिल्हा पशुसंवर्धन अधिकारी ,जि.प. बीड.

तक्ता क्रमांक - 6.15

मान्यताप्राप्त पशुवध गृहे आणि त्यात कत्तल केलेल्या पशूंची संख्या

जिल्हा - बीड.

संदर्भ वर्ष 2004-05

| अ. क्र. | तालुका | पशुवध गृहांची संख्या | कत्तल केलेले पशू (संख्या) | | | | | | |
|---------|-------------|----------------------|---------------------------|-------------|--------------|--------------|-------|-----|-------|
| | | | बैल | महिष वर्गीय | मंड्या/ मेटे | शळ्या / बोकड | डुकरे | इतर | एकूण |
| * | (2) | (3) | (4) | (5) | (6) | (7) | (8) | (9) | (10) |
| 1 | आष्टी | 1 | 226 | 86 | 1129 | 816 | 0 | 0 | 2257 |
| 2 | पाटोदा | 1 | 37 | 41 | 2143 | 4193 | 0 | 0 | 6414 |
| 3 | शिरूर | 0 | 7 | 0 | 797 | 2269 | 0 | 0 | 3073 |
| 4 | गेवराई | 2 | 0 | 0 | 209 | 3742 | 0 | 0 | 3951 |
| 5 | माजलागांव | 1 | 97 | 0 | 192 | 4318 | 0 | 0 | 4607 |
| 6 | वडवणी | 0 | 0 | 0 | 613 | 1727 | 0 | 0 | 2340 |
| 7 | बीड | 2 | 1776 | 556 | 964 | 4263 | 0 | 0 | 7559 |
| 8 | के ज | 1 | 0 | 0 | 1657 | 3419 | 0 | 0 | 5076 |
| 9 | धारूर | 1 | 8 | 0 | 873 | 1891 | 0 | 0 | 2772 |
| 10 | परळी | 1 | 0 | 186 | 648 | 3913 | 0 | 0 | 4747 |
| 11 | अंबाजोगाई | 1 | 78 | 147 | 1369 | 2948 | 0 | 0 | 4542 |
| | जिल्हा एकूण | 11 | 1229 | 1016 | 10594 | 33499 | 0 | 0 | 47338 |

आधार :- जिल्हा पशुसंवर्धन अधिकारी जि.प.बीड.

तक्ता क्रमांक - 6.16

वनक्षेत्र

जिल्हा - बीड.

संदर्भ वर्ष 2004-05

(क्षेत्र चौ. कि. मी.)

| अ.क्र. (1) | विभाग (2) | राखीव (3) | संरक्षित (4) | अवर्गीकृत (5) | एकूण (6) |
|---------------|--------------|--------------|-----------------|------------------|-------------|
| 1 | महसूल विभाग | 0 | 0 | 0 | 0 |
| 2 | वन विभाग | 179.37 | 18.49 | 21.47 | 219.33 |
| जिल्हा एकूण | | 179.37 | 18.49 | 21.47 | 219.33 |

आधार :- उपविभागीय वनअधिकारी, बीड.

तक्ता क्रमांक - 6.17
मुख्य व गौण वन उत्पादने

जिल्हा - बीड.

संदर्भ वर्ष - 2004-05

| अ. क्र. | वन उत्पादने | एकूण उत्पादन | विक्री केलेले एकूण उत्पादन | एकूण विक्रीचे मूल्य (मार्गाल शिलका उत्पादन धरून) (हजार रुपयांत) |
|---------|---|--------------|----------------------------|---|
| (1) | (2) | (3) | (4) | (5) |
| 1 | इमारती लाकूड (हजार घमी) | - | - | - |
| 2 | जळाऊ लाकूड (हजार घमी) | - | - | - |
| 3 | चंदन लाकूड (हजार घमी) | - | - | - |
| 4 | | | | |
| | अ) बांबू (संख्या) | - | - | - |
| | ब) गवत इत्यादी (क्विंटल) | - | - | - |
| | क) विडी पाने (स्टॅ. बॅग) | 1400.7 | 1400.7 | 255.28 |
| | ड) डिक .(क्विंटल) | 1 | 1 | 1650 |
| 5 | इतर | | | |
| | 1) आपटा पाने | - | - | - |
| | 2) मोहाची फुले (क्विंटल) | - | - | - |
| | 3) काजू / फळे | - | - | - |
| | 4) हिरडा /बेहडा (क्विंटल) | - | - | - |
| | 5) खाणी व खनिजे | - | - | - |
| | 6) कारवी | - | - | - |
| | 7) लाख (क्विंटल) | - | - | - |
| | 8) इतर (परमिट फी, महसूल, यास फी, इतर जमा, सायबानी, बेलपाने, कडीपत्ता, जायफळ, घायपात ,काटे, गुलतुरा व इतर) | 12650 | 12650 | 53000 |
| 6 | एकूण गौण उत्पादने (4+5) | - | - | 359899 |
| | जिल्हा एकूण (1+2+3+6) | - | - | 359899 |

आधार -उपविभागीय वनअधिकारी बीड.

तक्ता क्रमांक - 6.18

भूजल मत्स्यव्यवसाय

जिल्हा - बीड.

संदर्भ वर्ष - 2004-05

| अ.क्र. | तालुका | नदीची लांबी (किमी) | मत्स्य व्यवसायासाठी अनुकूल क्षेत्र (तळी, सरोवरे व जलाशये) | | मत्स्य व्यवसाया- खाली आणलेले एकूण क्षेत्र (हेक्टर) | भूजल मत्स्य उत्पादन (मे.टन.) | पकडलेल्या माशांची उत्पादकास मिळालेली किंमत (लाख रुपयांत) | मत्स्य व्यवसाय क्षेत्रासाठी वापरलेले मत्स्यबीज (लाखांत) | मत्स्य व्यवसाय सहकारी संस्था | |
|-------------|-----------|-----------------------|---|--------------------------|---|---------------------------------------|---|--|---------------------------------|---------------------|
| | | | संख्या | एकूण क्षेत्र (हेक्टर) | | | | | संख्या | सभासदांची संख्या |
| (1) | (2) | (3) | (4) | (5) | (6) | (7) | (8) | (9) | (10) | (11) |
| 1 | आष्टी | 72.00 | 24.00 | 1401 | 860 | 114 | 28.50 | 3.00 | 5 | 174 |
| 2 | पाटोदा | 32.00 | 14.00 | 832 | 732 | 217 | 54.25 | 7.00 | 7 | 189 |
| 3 | शिरूर | 18.00 | 7.00 | 575 | 565 | 199 | 49.75 | 5.00 | 7 | 266 |
| 4 | गेवराई | 154.00 | 8.00 | 625 | 485 | 332 | 83.00 | 8.00 | 6 | 261 |
| 5 | मानलगांव | 156.00 | 8.00 | 9023 | 8997 | 785 | 196.25 | 19.00 | 9 | 407 |
| 6 | वडवणी | 18.00 | 2.00 | 775 | 557 | 179 | 44.75 | 4.00 | 5 | 163 |
| 7 | बीड | 88.00 | 21.00 | 1968 | 1003 | 468 | 117.00 | 13.00 | 17 | 545 |
| 8 | केज | 76.00 | 12.00 | 5637 | 4832 | 881 | 220.25 | 14.00 | 13 | 444 |
| 9 | धारूर | 14.00 | 9.00 | 542 | 419 | 176 | 44.00 | 4.00 | 5 | 197 |
| 10 | परळी | 10.00 | 14.00 | 949 | 849 | 249 | 62.25 | 6.00 | 14 | 534 |
| 11 | अंबानोगाई | 10.00 | 9.00 | 635 | 435 | 365 | 91.25 | 8.00 | 7 | 240 |
| जिल्हा एकूण | | 648 | 128 | 22962.00 | 19734.00 | 3965 | 991.25 | 91 | 95 | 3420 |

आधार :- जिल्हा मत्स्यव्यवसाय विकास अधिकारी, बीड.

तक्ता क्रमांक - 6.19
दुग्ध विकास सहकारी संस्था

जिल्हा - बीड

संदर्भ वर्ष - 2004-05

| अ. क्र. | तालुका | दुग्ध विकास सहकारी संस्थांची संख्या | त्यांची एकूण सभासद संख्या | वर्षभरात संकलित केलेले दूध | | शीत गृहांची संख्या | शीत गृहांची क्षमता (000 लिटर) |
|-------------|-----------|-------------------------------------|---------------------------|----------------------------|---------------------------|--------------------|-------------------------------|
| | | | | एकूण (000 लिटर) | प्रतिदिन (सरासरी 000लिटर) | | |
| (1) | (2) | (3) | (4) | (5) | (6) | (7) | (8) |
| 1 | आष्टी | 681 | 37455 | 27740.00 | 76.00 | 3 | 50 |
| 2 | पाटोदा | 86 | 4730 | 15330.00 | 42.00 | 1 | 30 |
| 3 | शिरूर | 88 | 4840 | 3066.00 | 8.40 | 1 | 2 |
| 4 | गेवराई | 187 | 10285 | 2737.00 | 7.50 | 0 | 0 |
| 5 | माजलगांव | 15 | 825 | 0.00 | 0.00 | 0 | 0 |
| 6 | वडवणी | 6 | 330 | 0.00 | 0.00 | 0 | 0 |
| 7 | बीड | 347 | 19085 | 18797.00 | 51.50 | 2 | 130 |
| 8 | के ज | 166 | 9130 | 4015.00 | 11.00 | 1 | 10 |
| 9 | धारूर | 3 | 165 | 0.00 | 0.00 | 0 | 0 |
| 10 | परळी | 25 | 1375 | 73.00 | 0.20 | 0 | 0 |
| 11 | अंबाजोगाई | 129 | 7095 | 3650.00 | 10.00 | 1 | 10 |
| जिल्हा एकूण | | 1733 | 95315 | 75408.00 | 206.60 | 9 | 232 |

आधार -- जिल्हा दुग्धशाळा विकास अधिकारी, बीड

तफता क्रमांक - 7.1
विविध प्रकारच्या सहकारी संस्था

जिल्हा - बीड

दिनांक : 31 मार्च 2005

| अ.क्र. | सहकारी संस्थांचा प्रकार | संख्या |
|--------|---|--------|
| 1 | कृषि पतसंस्था (एकूण) | 751 |
| | 1.1 जिल्हा मध्यवर्ती सहकारी बँका | 1 |
| | 1.2 प्राथमिक कृषी सहकारी संस्था | 749 |
| | 1.3 शेतकरी सेवा संस्था | 1 |
| | 1.4 लॅम्स सहकारी संस्था (आदिवासी सहकारी संस्था) | 0 |
| | 1.5 पातळ बँका | 0 |
| | 1.6 इतर | 0 |
| 2 | शहर - कृषी पतसंस्था (एकूण) | 497 |
| | 2.1 नागरी बँका | 16 |
| | 2.2 नागरी पतसंस्था | 293 |
| | 2.3 कर्मचारी पतसंस्था | 188 |
| | 2.4 इतर शहर-कृषी पतसंस्था | 0 |
| 3 | पणन संस्था (एकूण) | 102 |
| | 3.1 जिल्हा पणन संस्था | |
| | 3.11 सर्वसाधारण तहशीब | 1 |
| | 3.12 विशेष उद्देशीय | 0 |
| | 3.2 प्राथमिक पणन संस्था | |
| | 3.21 सर्वसाधारण तहशीब | 10 |
| | 3.22 विशेष उद्देशीय | 0 |
| | 3.3 इतर पणन संस्था | 91 |
| 4 | एकूण उत्पादक सहकारी संस्था | 2107 |
| | 4.1 गावठाण वारसाचे | 10 |
| | 4.2 इतर शेतकरी प्रकृती संस्था | 50 |
| | 4.3 विनोद संस्था | 0 |
| | 4.4 विनोद संस्था (उत्तमगण) | 2 |
| | 4.5 आर्थिक सहकारी संस्था | 7 |
| | 4.6 इतर आर्थिक संस्था | 174 |
| | 4.7 दुग्ध व्यवसाय संस्था | 1602 |
| | 4.8 पशुवैद्यनायक संस्था | 114 |
| | 4.9 सहकारी मत्त गिरण्या | 6 |
| | 4.10 उपसा जलसिंचन संस्था | 64 |
| | 4.11 इतर उत्पादक संस्था | 78 |
| 5 | सामाजिक सेवा सहकारी संस्था | 1470 |
| | 5.1 ग्राहक भंडार | 87 |
| | 5.2 पूरनिर्माण संस्था | 451 |
| | 5.3 वसाहती वसाहती संस्था | 425 |
| | 5.4 इतर सामाजिक संस्था | 507 |
| | एकूण संस्था (1 ते 5) | 4927 |

संस्था : जिल्हा उपविभाजन, सहकारी संस्था, बीड

तक्ता क्रमांक - 7.2
सहकारी संस्थांची वित्तीय स्थिती

जिल्हा - बीड

संदर्भ : 31 मार्च 2005

| अ. क्र. | बाब | पारिमाण | संख्या |
|---------|--------------------------------------|---------|----------|
| (1) | (2) | (3) | (4) |
| 1 | सहकारी संस्थांची संख्या | संख्या | 4927 |
| 2 | एकूण सभासद संख्या | हजार | 680 |
| 3 | भरणा झालेले भागभांडवल | | |
| | 3.1 शासकीय भाग भांडवल | रुपये | 11081 |
| | 3.2 स्वनिधी | रुपये | 620521 |
| | 3.3 एकूण | रुपये | 631602 |
| 4 | तेत्री | रुपये | 7730214 |
| 5 | खेळते भांडवल | रुपये | 11737092 |
| 6 | 31 मार्च रोजी येणे कर्ज | रुपये | 6961656 |
| 7 | वर्षभरात केलेले कर्जवाटप | रुपये | 4340391 |
| 8 | खरेदीची किंमत | रुपये | 102210 |
| 9 | विक्रीची किंमत | रुपये | 113211 |
| 10 | नफा/तोटा | | |
| | 10.1 नफ्यातील संस्था | संख्या | 1272 |
| | 10.2 नफ्याची रक्कम | रुपये | 133635 |
| | 10.3 तोट्यातील संस्था | संख्या | 1189 |
| | 10.4 तोट्याची रक्कम | रुपये | 26619 |
| | 10.5 ना-नफा, ना-तोटा झालेल्या संस्था | संख्या | 2466 |

आधार :- जिल्हा उपनिबंधक, सहकारी संस्था, बीड.

तक्ता प्रमाणिक - 7.3

सहकारी संस्थांची लेखापरीक्षण वमाप्रमाण सख्या

जिल्हा - बीट

सदर्थ : 31 मार्च 2005

| अ. क्र. | तालुका | लेखापरीक्षण वमाप्रमाण सहकारी संस्था | | | | परीक्षण | लेखापरीक्षण | एकूण सहकारी |
|-------------|-----------|-------------------------------------|-----|-----|-----|------------|-------------|-------------|
| | | अ | ब | क | द | न केलेल्या | न केलेल्या | संख्या |
| (1) | (2) | (3) | (4) | (5) | (6) | (7) | (8) | (9) |
| 1 | आर्दी | 0 | 34 | 49 | 0 | 15 | 579 | 677 |
| 2 | पातोदा | 0 | 1 | 4 | 0 | 1 | 84 | 90 |
| 3 | शिरूर | 0 | 4 | 6 | 0 | 8 | 75 | 93 |
| 4 | गेवराई | 0 | 8 | 22 | 0 | 3 | 141 | 174 |
| 5 | सातलगांव | 0 | 1 | 0 | 0 | 0 | 23 | 24 |
| 6 | वडयणी | 0 | 0 | 0 | 0 | 0 | 16 | 16 |
| 7 | बीट | 0 | 33 | 79 | 0 | 25 | 204 | 341 |
| 8 | सेज | 0 | 5 | 26 | 0 | 10 | 96 | 156 |
| 9 | धारूर | 0 | 0 | 0 | 0 | 0 | 7 | 7 |
| 10 | परळी | 0 | 1 | 1 | 0 | 0 | 37 | 39 |
| 11 | अंबाजोगाई | 0 | 0 | 13 | 0 | 19 | 107 | 139 |
| जिल्हा एकूण | | 0 | 87 | 210 | 0 | 90 | 1369 | 1756 |

आधार :- निरन्तर विशेष लेखापरीक्षक, सहकारी संस्था (पट्टम) वर्ग-2, बीट

तक्ता क्रमांक - 7.4

राज्य/ जिल्हा कार्यक्षेत्र असलेल्या सहकारी बंकाचे कार्य

जिल्हा - बीड

संदर्भ वर्ष - 2004-05

| अ. प्र. | जाय | बँक शाखा | | | |
|---------|--------------------------|------------------------------|---------------------------------|-----------------------------|--------------------------------|
| | | महाराष्ट्र राज्य सहकारी बँक. | जिल्हा मध्यवर्ती सहकारी बँक लि. | जिल्हा औद्योगिक सहकारी बँक. | राज्य कृषी व ग्रामीण विकास बँक |
| 1 | (2) | (3) | (4) | (5) | (6) |
| 1 | बँक शाखा (संख्या) | - | 68 | - | 14 |
| 2 | सभासद | - | 2318 | - | 43 |
| | 2.1 संस्था सभासद | - | | - | |
| | 2.2 वैयक्तिक सभासद | - | 148 | - | 76544 |
| 3 | भाग भांडवल | - | 2218.96 | - | 380.62 |
| 4 | राखीव व इतर निधी | - | 10064.91 | - | 1083.03 |
| 5 | ठेवी | - | 39415.31 | - | 0 |
| 6 | खेळते भांडवल | - | 69706.56 | - | 9781.21 |
| 7 | अल्प मुदतीची कर्जे वाटप | - | 6309.64 | - | 0 |
| | 7.1 रोख पत्त | - | | - | |
| | 7.2 वटविलेली बिले | - | 6499.12 | - | 0 |
| | 7.3 एकूण (7.1+7.2) | - | 12808.76 | - | 0 |
| | 7.4 पैकी कृषि कर्जे | - | 6499.12 | - | 0 |
| 8 | मध्यम मुदतीची कर्जे वाटप | - | 16488.65 | - | 0 |
| 9 | दीर्घ मुदतीची कर्जे | - | 6499.12 | - | 8065.07 |
| 10 | जेजे कर्जे | - | 27895.73 | - | 0 |
| | 10.1 अल्प मुदतीची कर्जे | - | | - | |
| | 10.2 मध्यम मुदतीची कर्जे | - | 20048.49 | - | 0 |
| | 10.3 दीर्घ मुदतीची कर्जे | - | 1309.29 | - | 8065.07 |
| 11 | थकलले कर्जे | - | 10432.6 | - | 0 |
| | 11.1 अल्प मुदतीची कर्जे | - | | - | |
| | 11.2 मध्यम मुदतीची कर्जे | - | 3121.71 | - | 0 |
| | 11.3 दीर्घ मुदतीची कर्जे | - | 90.7 | - | 743.95 |

आधार :- जिल्हा उपनिबंधक, सहकारी संस्था, बीड.

तक्ता क्रमांक - 15
सहकारी संस्थाने वर्ग

पृ. १० - बी. ३.

संदर्भ : 31.3.2005
(रुपये - हजारत)

| क्र. सं. | संस्थाना | संस्थासंख्या | संस्थासद संख्या | | | | | संगणक मालिका (रुपये) | संस्थासद पैसे (रुपये) | संस्थासद आणी इतर निधी (रुपये) | संस्थासद प्रकृत कर्ज (रुपये) |
|---|----------|--------------|-----------------|---------------|------------|-------------|--------|----------------------|-----------------------|-------------------------------|------------------------------|
| | | | अध्यक्ष सचिव | अध्यक्ष सहायक | सदस्य सचिव | सदस्य सहायक | सदस्य | | | | |
| (1) | (2) | (3) | (4) | (5) | (6) | (7) | (8) | (9) | (10) | (11) | (12) |
| संस्था प्रकार - पाठ्यमार्ग कृषि सहकारी संस्था | | | | | | | | | | | |
| 1 | आपटो | 99 | 6595 | 10218 | 8724 | 4902 | 30539 | 12330 | 339 | 340 | 200511 |
| 2 | सापेरा | 47 | 4592 | 10127 | 5414 | 3042 | 23675 | 7640 | 56 | 334 | 53634 |
| 5 | शस्कर | 43 | 3001 | 9655 | 5161 | 2900 | 21617 | 7292 | 58 | 335 | 54533 |
| 6 | गुपराई | 110 | 6177 | 13287 | 8172 | 4392 | 34228 | 11543 | 105 | 361 | 106646 |
| 7 | सावळगांव | 47 | 2775 | 10230 | 10285 | 5780 | 43070 | 14528 | 104 | 350 | 84547 |
| 8 | वडयणा | 25 | 6156 | 13234 | 8144 | 4577 | 34111 | 11507 | 105 | 340 | 92423 |
| 9 | गौड | 140 | 8594 | 24512 | 11509 | 6403 | 51178 | 16238 | 8757 | 326 | 31562 |
| 10 | के. ज. | 85 | 8114 | 20079 | 10734 | 6032 | 44959 | 15151 | 88 | 357 | 152150 |
| 11 | धोकर | 32 | 5782 | 14300 | 7049 | 4298 | 52033 | 13801 | 2410 | 399 | 99470 |
| 12 | सरली | 53 | 3366 | 18297 | 9791 | 5491 | 40045 | 13794 | 108 | 539 | 27454 |
| 13 | अबाजागाई | 62 | 6013 | 11857 | 7952 | 4470 | 30292 | 11201 | 3534 | 494 | 121413 |
| एकूण | | 749 | 70083 | 174911 | 93315 | 52347 | 391656 | 132025 | 15681 | 4375 | 1024403 |
| संस्था प्रकार - सारकारी संस्था | | | | | | | | | | | |
| 1 | | | | | | | | | | | |
| 2 | | | | मि | | र | | | | क | |
| 3 | | | | | | | | | | | |
| एकूण | | | | | | | | | | | |
| संस्था प्रकार - सारकारी संस्था | | | | | | | | | | | |
| 1 | | | | | | | | | | | |
| 2 | | | | मि | | र | | | | क | |
| 3 | | | | | | | | | | | |
| 4 | | | | | | | | | | | |
| 5 | | | | | | | | | | | |
| 6 | | | | | | | | | | | |
| एकूण | | | | | | | | | | | |

तक्ता क्रमांक - 7.5
सहकारी संस्थांचे ताली

मिहला - बांड.

संदर्भ : 31.3.2005
(रुपय - हजारत)

| क्र. सं. | संस्था | संस्था संख्या (रुपये) | एकूण दिलेली रक्कम | | मोठे रकमे | | एकूण कर्जाची थकबाकी | | 3 वर्षांपेक्षा कमी रकमे कर्जाची थकबाकी | | 3 वर्षांपेक्षा अधिक रकमे कर्जाची थकबाकी | |
|---|----------|-----------------------------|----------------------------|----------------------------------|------------------------------|--------------------------|------------------------------|--------------------------|---|--------------------------|--|--------------------------|
| | | | कर्जादार संख्या (14) | कर्जाची रक्कम (रुपये) (15) | थकबाकी दार संख्या (16) | रक्कम (रुपये) (17) | थकबाकी दार संख्या (18) | रक्कम (रुपये) (19) | थकबाकी दार संख्या (20) | रक्कम (रुपये) (21) | थकबाकी दार संख्या (22) | रक्कम (रुपये) (23) |
| संस्था प्रकार - पशुपिक कृषि सहकारी संस्था | | | | | | | | | | | | |
| 1 | आष्टी | 26/348 | 13400 | 103180 | 24800 | 8/197 | 10160 | 63024 | 9572 | 43261 | 6/88 | 19/63 |
| 3 | पाटोदा | 71589 | 13900 | 93130 | 23300 | 8/223 | 14660 | 57174 | 8503 | 39028 | 6/57 | 18/146 |
| 5 | शिखर | 72711 | 12900 | 86430 | 22300 | 78273 | 13858 | 53266 | 7922 | 36162 | 5/36 | 17/104 |
| 6 | गेवसाई | 142194 | 14800 | 99160 | 24223 | 85047 | 15560 | 60684 | 9023 | 41424 | 6/35 | 19/200 |
| 7 | मानलगाव | 112729 | 14500 | 97150 | 23000 | 83650 | 15245 | 59455 | 8842 | 40584 | 6/03 | 18/871 |
| 8 | वडवणा | 123230 | 13900 | 95130 | 23300 | 81924 | 14658 | 57166 | 8502 | 39024 | 6/56 | 18/142 |
| 9 | पीठ | 42416 | 14300 | 95810 | 23720 | 80020 | 15055 | 58714 | 8732 | 40000 | 6/33 | 18/24 |
| 10 | केज | 202866 | 15700 | 101840 | 24580 | 86030 | 15952 | 62212 | 9252 | 42466 | 6/00 | 19/746 |
| 11 | धार | 132020 | 14700 | 98490 | 24110 | 84020 | 13430 | 60233 | 8901 | 41041 | 6/49 | 19/214 |
| 12 | परळी | 36606 | 14650 | 98155 | 24072 | 84496 | 15405 | 60080 | 8935 | 41012 | 6/70 | 19/68 |
| 13 | अंबानगाड | 158788 | 14900 | 100786 | 24494 | 88044 | 15697 | 59906 | 9119 | 41765 | 6/78 | 18/141 |
| एकूण | | 1305103 | 159150 | 1007201 | 202800 | 923330 | 167700 | 651936 | 97165 | 445847 | 70335 | 206039 |
| संस्था प्रकार - पशुपिक कृषि सहकारी संस्था | | | | | | | | | | | | |
| 1 | | | | | | | | | | | | |
| 2 | | | | नि | र | क | | | | | | |
| 3 | | | | | | | | | | | | |
| एकूण | | | | | | | | | | | | |
| संस्था प्रकार - आर्थिक सहकारी संस्था | | | | | | | | | | | | |
| 1 | | | | | | | | | | | | |
| 2 | | | | नि | र | क | | | | | | |
| 3 | | | | | | | | | | | | |
| 4 | | | | | | | | | | | | |
| 5 | | | | | | | | | | | | |
| 6 | | | | | | | | | | | | |
| एकूण | | | | | | | | | | | | |

आधार :- मिहला उपनिबंधक, सहकारी संस्था, बांड.

तक्ता क्रमांक - 7.6

बिगर-कृषी सहकारी पत संस्थांचे कार्ये

जिल्हा - बीड

संदर्भ : 31.3.2005

(रुपये - हजारत)

| श. क्र. | वाच | संस्था प्रकार | | | | | |
|---------|--------------------------|----------------------|-------------------------|--------------------------|-----------------|--------------------|-------|
| | | प्राथमिक सहकारी बँका | | इतर बिगर - कृषी पतसंस्था | | | |
| | | नागरी बँका | कर्मचारी पतपेढी आणि इतर | नागरी बँका | कर्मचारी पतपेढी | इतर (नागरी पतपेढी) | |
| (1) | (2) | (3) | (4) | (5) | (6) | (7) | |
| 1 | संस्था संख्या | 16 | - | 1 | 188 | 293 | |
| 2 | सभासद संख्या | 74410 | - | 3310 | 32175 | 68700 | |
| 3 | भाग भांडवल (रुपये) | 167610 | - | 3454 | 156662 | 12200 | |
| 4 | राखीव व इतर निधी (रुपये) | 583140 | - | 9890 | 27936 | 292 | |
| 5 | डेव्ही (रुपये) | 7593870 | - | 94061 | 13550 | 17450 | |
| 6 | खेळते भांडवल (रुपये) | 9320300 | - | 116598 | 508968 | 70310 | |
| 7 | कज (रुपये) | 7.1 दिलेली कज | 3145620 | - | 48010 | 54250 | 25250 |
| | | 7.2 वसूल कज | 3144313 | - | 18944 | 45980 | 20280 |
| | | 7.3 गण कज | 5305870 | - | 60596 | 392780 | 32400 |
| | | 7.4 धफित कज | 477530 | - | 4847 | 47314 | 20050 |

आधार :- जिल्हा उपनिबंधक, सहकारी संस्था, बीड

तक्ता क्रमांक - 7.7

जिल्हा आणि प्राथमिक पणन संस्थांचे कार्ये.

जिल्हा - बीट.

संदर्भ : 31.3.2005

(रुपय-हजारत)

| अ. क्र. | जिल्हा भागांचे प्राथमिक पणन संस्था | संस्था संख्या | सभासद संख्या | खंडांचे भांडवल (रुपये) | खरेदीची किंमत (रुपये) | | | विक्रीची किंमत (रुपये) | | |
|-------------|------------------------------------|---------------|--------------|------------------------|-----------------------|-------------------------|------------------|------------------------|---------------|-------|
| | | | | | कृषी उत्पादन | सोतीच्या गरजेच्या वस्तू | उपभोगाच्या वस्तू | मालक म्हणून | अडत्या म्हणून | एकूण |
| (1) | (2) | (3) | (4) | (5) | (6) | (7) | (8) | (9) | (10) | (11) |
| 1 | आष्टी | - | - | - | - | - | - | - | - | - |
| 2 | भाजेंदा | 1 | 241 | 1180 | 725 | 190 | 1100 | 890 | 1479 | 2369 |
| 3 | शिरूर | 2 | 180 | 1050 | 640 | 120 | 1050 | 740 | 1210 | 1950 |
| 4 | गवगई | 24 | 370 | 1060 | 770 | 215 | 1140 | 941 | 1340 | 2281 |
| 5 | माजलागांव | 1 | 240 | 1280 | 810 | 230 | 1150 | 1040 | 1380 | 2420 |
| 6 | वडवणी | 1 | 170 | 1070 | 540 | 130 | 950 | 780 | 1290 | 2070 |
| 7 | बोड | 20 | 470 | 2570 | 1520 | 430 | 2215 | 1850 | 2770 | 4620 |
| 8 | कोज | 35 | 215 | 1140 | 900 | 195 | 1195 | 1010 | 1450 | 2460 |
| 9 | धारूर | 10 | 171 | 965 | 875 | 310 | 1000 | 1015 | 1470 | 2485 |
| 10 | परली | 2 | 232 | 1260 | 790 | 220 | 1170 | 920 | 1390 | 2310 |
| 11 | अंबाजोगाई | 5 | 235 | 1250 | 780 | 310 | 1180 | 930 | 1395 | 2325 |
| जिल्हा एकूण | | 101 | 2524 | 12825 | 8350 | 2350 | 12150 | 10116 | 15174 | 25290 |

तक्ता क्रमांक - 7.7

जिल्हा आणि प्राथमिक पणन संस्थांचे कार्ये.

जिल्हा - बी.ट.

संदर्भ : 31.3.2005

(रुपये-हजारत)

| अ. क्र. | जिल्हा आणि प्राथमिक पणन संस्था | कृषी उत्पादनाची विक्री (अडले व मालक म्हणून) (रुपये) | | | | | | | |
|-------------|--------------------------------|---|------|----------------|-------|----------------|------|------|------|
| | | भात व तांदूळ | गहू | इतर अन्नधान्ये | कापूस | गजिटाची धान्ये | डाळी | इतर | एकूण |
| (1) | (2) | (12) | (13) | (14) | (15) | (16) | (17) | (18) | (19) |
| 1 | भाषी | - | - | - | - | - | - | - | - |
| 2 | पाजेदा | 60 | 375 | 85 | 97 | 95 | 37 | 100 | 849 |
| 3 | शिरूर | 48 | 370 | 70 | 90 | 95 | 30 | - | 703 |
| 4 | गवराई | 50 | 425 | 82 | 68 | 85 | 35 | - | 745 |
| 5 | साजलगांव | 66 | 450 | 72 | 70 | 95 | 20 | 100 | 873 |
| 6 | वडवणी | 45 | 350 | 75 | 85 | 40 | 35 | 40 | 670 |
| 7 | बोड | 120 | 800 | 170 | 210 | 215 | 100 | 430 | 2045 |
| 8 | के.ज. | 58 | 390 | 79 | 95 | 70 | 56 | 70 | 818 |
| 9 | धारूर | 57 | 360 | 82 | 92 | 97 | 42 | 102 | 852 |
| 10 | परली | 60 | 410 | 80 | 95 | 98 | 45 | 108 | 896 |
| 11 | अंबाजोगाई | 61 | 415 | 85 | 98 | 110 | 50 | 120 | 939 |
| जिल्हा एकूण | | 625 | 4365 | 880 | 1000 | 1000 | 450 | 1070 | 9390 |

तक्ता क्रमांक - 7.7

जिल्हा आणि प्राथमिक पणन संस्थांचे कार्ये.

जिल्हा - बीड.

संदर्भ : 31.3.2005

(रुपये-हजाराने)

| अ. क्र. | जिल्हा शासक प्राथमिक पणन संस्था | पत्तीला आतःस्थक वस्तूची विक्री (अटले व मालक म्हाणूने) (रुपये) | | | | | उपभागाय वस्तूची एकूण विक्री (रुपये) |
|-------------|---------------------------------|---|--------|-------------|------|------|-------------------------------------|
| | | जले | चिफाणे | दुधी ओंजारे | इतर | एकूण | |
| (1) | (2) | (20) | (21) | (22) | (23) | (24) | (25) |
| 1 | आष्टी | - | - | - | - | - | - |
| 2 | पाटोदा | - | 90 | 70 | 31 | 191 | 1320 |
| 3 | शिरूर | 65 | 20 | 45 | 20 | 150 | 910 |
| 4 | गवगढ | 95 | 45 | 85 | 28 | 253 | 1280 |
| 5 | मानवगाव | 90 | 60 | 82 | 30 | 262 | 1340 |
| 6 | वडवणी | 60 | 57 | 56 | 30 | 205 | 1000 |
| 7 | बोड | 150 | 115 | 130 | 64 | 459 | 2430 |
| 8 | के.ज. | 70 | 61 | 70 | 40 | 241 | 1315 |
| 9 | धारूर | 75 | 63 | 75 | 44 | 257 | 1320 |
| 10 | परली | 80 | 60 | 80 | 31 | 251 | 1220 |
| 11 | अंबाजोगाई | 85 | 64 | 85 | 32 | 266 | 1230 |
| जिल्हा एकूण | | 770 | 635 | 780 | 350 | 2535 | 13365 |

आधार :- जिल्हा उपनिबंधक, सहकारी संस्था, बीड.

तक्ता क्रमांक - 7.8

निचित्रित बाजारपेठातील कृषि मालाची वार्षिक आवक.

जिल्हा: बीड.

संदर्भ: 31/3/2005

(रुपये हजारत)

| अ. क्र. | तालुका | कृषी उत्पन्न बाजार समितीची संख्या | उपबाजार पेठाची संख्या | भात | | तांदूळ | | नागला | |
|-------------|-----------|-----------------------------------|-----------------------|----------|---------------|----------|---------------|----------|---------------|
| | | | | आवक (टन) | मूल्य (रुपये) | आवक (टन) | मूल्य (रुपये) | आवक (टन) | मूल्य (रुपये) |
| (१) | (२) | (३) | (४) | (५) | (६) | (७) | (८) | (९) | (१०) |
| 1 | शास्ती | 1 | 2 | | | | | | |
| 2 | पाटादा | 1 | 1 | उ.ना. | उ.ना. | उ.ना. | उ.ना. | उ.ना. | उ.ना. |
| 3 | शिरूर | - | - | - | - | - | - | - | - |
| 4 | गवराड | 1 | 2 | 940 | 6382 | - | - | - | - |
| 5 | नागरगाव | 1 | 3 | 3 | 51 | - | - | - | - |
| 6 | वडवणी | - | - | - | - | - | - | - | - |
| 7 | वीड | 1 | 3 | - | - | - | - | - | - |
| 8 | कोज | - | - | - | - | - | - | - | - |
| 9 | धार | 1 | 1 | 35 | 242 | - | - | - | - |
| 10 | परुली | 1 | 0 | 1.4 | 7.1 | - | - | - | - |
| 11 | अंबाजोगाई | 1 | 0 | 38 | 500 | - | - | - | - |
| जिल्हा एकूण | | | 8 | 12 | 1022.4 | 7382.1 | - | - | - |

तक्ता क्रमांक - 7.8

मिनिट्री जागरणेकराती पूरुने नालाची शारिरीक जायक.

दिनांक: 31/3/2008

संख्या: 31/3/2008

(रुपये हजारात)

| अ. क्र. | तालुका | गहू | | बाजरा | | ज्वारा | | तर | |
|---------|-------------|----------|---------------|----------|---------------|----------|---------------|----------|---------------|
| | | आवक (टन) | मूल्य (रुपये) | आवक (टन) | मूल्य (रुपये) | आवक (टन) | मूल्य (रुपये) | आवक (टन) | मूल्य (रुपये) |
| 1 | आष्टी | 866 | 6517 | 3920 | 19107 | 4799 | 32732 | 201 | 2565 |
| 2 | पाटादा | उ.ना. | उ.ना. | उ.ना. | उ.ना. | उ.ना. | उ.ना. | उ.ना. | उ.ना. |
| 3 | शिखर | - | - | - | - | - | - | - | - |
| 4 | गवराड | 1225 | 9391 | 2828 | 13923 | 1781 | 12242 | 2768 | 41502 |
| 5 | नागारागांव | 950 | 3669 | 2082 | 11450 | 2156 | 18345 | 5259 | 86826 |
| 6 | वडवणी | - | - | - | - | - | - | - | - |
| 7 | जोड | 1207 | 10274 | 5526 | 28885 | 3524 | 25210 | 1026 | 15903 |
| 8 | कज | - | - | - | - | - | - | - | - |
| 9 | बार | 419 | 3232 | 730 | 3662 | 1734 | 7611 | 394 | 3695 |
| 10 | पुगळी | 29.98 | 2191.8 | 112.01 | 5299 | 18 | 14016 | 199.6 | 31115 |
| 11 | अंबाजोगाई | 184.6 | 14349 | 897.4 | 4075.7 | 387.9 | 3447.1 | 3699 | 38796 |
| | जिल्हा एकूण | 4882 | 54831 | 16095 | 86602 | 14400 | 113603 | 13747 | 245602 |

तक्ता क्रमांक - 7.8

जिल्हातील जागरणेवरील कृषि मालाची वार्षिक आवक.

जिल्हापरीड

संख्या: 31/3/2005

(रुपये हजारात)

| अ. क्र. | तालुका | मग | | कळथ | | कादा | | उडाद | |
|-------------|-----------|----------|---------------|----------|---------------|----------|---------------|----------|---------------|
| | | आवक (टन) | मूल्य (रुपये) | आवक (टन) | मूल्य (रुपये) | आवक (टन) | मूल्य (रुपये) | आवक (टन) | मूल्य (रुपये) |
| (1) | (2) | (3) | (4) | (5) | (6) | (7) | (8) | (9) | (10) |
| 1 | सावली | 549 | 8197 | 259 | 1581 | 968 | 2554 | 944 | 13808 |
| 2 | पाटादा | उ.ना. | उ.ना. | उ.ना. | उ.ना. | उ.ना. | उ.ना. | उ.ना. | उ.ना. |
| 3 | शिरूर | 5 | - | - | - | - | - | - | - |
| 4 | गवराड | 387 | 7087 | 1 | 5 | - | - | 8 | 109 |
| 5 | मागलागांव | 730 | 10971 | - | - | - | - | 25 | 352 |
| 6 | वडवणी | - | - | - | - | - | - | - | - |
| 7 | बीड | 466 | 7554 | - | - | - | - | 607 | 9113 |
| 8 | क.ज. | - | - | - | - | - | - | - | - |
| 9 | धार | 16 | 251 | - | - | - | - | 29 | 414 |
| 10 | पयली | 249 | 4411.3 | - | - | - | - | 29.65 | 3668.2 |
| 11 | अंबाजोगाई | 102.6 | 1635.6 | - | - | - | - | 264.6 | 5759.5 |
| जिल्हा एकूण | | 1726.5 | 31930 | 260 | 1586 | 968 | 2554 | 1907.5 | 31204 |

आधार - जिल्हातील सर्व कृषी उत्पन्न बाजार समित्या.

तक्ता क्रमांक - 7.9

परवानाधारक सावकारांची संख्या आणि त्यांनी दिलेली कर्जे

जिल्हा - बीड.

संस्थे : 31.3.2005

| (रुपये ह्यासाठी) | | | | | |
|------------------|-----------|------------------------------|-----------------------------------|---|--------------------|
| अ. क्र. | तालुका | परवानाधारक सावकारांची संख्या | व्यापा-यांना दिलेली कर्जे (रुपये) | सावकारांनी इतरांना दिलेली कर्जे (रुपये) | एकूण (4+5) (रुपये) |
| (1) | (2) | (3) | (4) | (5) | |
| 1 | आष्टी | 2 | 992 | 80 | 1072 |
| 2 | पाटावा | - | - | - | - |
| 3 | शिरूर | - | - | - | - |
| 4 | गेवराई | 3 | 4263 | 95 | 4358 |
| 5 | माजलगाव | 2 | 2018 | 87 | 2105 |
| 6 | वडवणी | - | - | - | - |
| 7 | बीड | 4 | 11286 | 207 | 11493 |
| 8 | कोज | - | - | - | - |
| 9 | धारूर | 1 | 876 | 86 | 962 |
| 10 | परळी | 7 | 6876 | 102 | 6978 |
| 11 | अंबाजोगाई | 25 | 39286 | 142 | 39428 |
| जिल्हा एकूण | | 44 | 65597 | 799 | 66396 |

आधार :- जिल्हा उपनिबंधक, सहकारी संस्था, बीड.

तक्ता क्रमांक - 8.1

विद्युतीकरण झालेल्या शहरांची व गावांची संख्या आणि त्यांची लोकसंख्या

जिल्हा - बीड.

संदर्भ : 31 मार्च 2005

| अ. क्र. | संज्ञणा | जिल्ह्यातील एकूण | | विद्युतीकरण झालेली गावे | | विद्युतीकरण झालेली शहरे | | एकूण विद्युतीकरण झालेली गावे व शहरे | |
|--------------|-------------------------------|------------------|-------|-------------------------|-----------------|-------------------------|-----------------|-------------------------------------|-----------------|
| | | गावे | शहरे | संख्या | लोकसंख्या लाखात | संख्या | लोकसंख्या लाखात | संख्या | लोकसंख्या लाखात |
| (1) | (2) | (3) | (4) | (5) | (6) | (7) | (8) | (9) | (10) |
| 1 | महाराष्ट्र राज्य विद्युत मंडळ | 1347 | 7 | 1347 | 17.73 | 7 | 3.87 | 1354 | 21.6 |
| 2 | खाजगी विद्युत कंपन्या | निरंक | निरंक | निरंक | निरंक | निरंक | निरंक | निरंक | निरंक |
| जिल्हा- एकूण | | 1347 | 7 | 1347 | 17.73 | 7 | 3.87 | 1354 | 21.6 |

आधार- अधीक्षक अभियंता, महाराष्ट्र राज्य विद्युत मंडळ, बीड.

टिप - जिल्ह्यातील गावे/ शहरे आणि लोकसंख्या 2001 च्या जनगणनेनुसार देण्यात आलेली आहे.

तक्ता क्रमांक - 8.2

विजेचा वापर

जिल्हा - बीड.

संदर्भ : 2004- 2005

| अ. क्र. | विजेच्या वापराचा प्रकार | वीज निर्मितीच्या प्रकारानिहाय विजेचा वापर (1000 किलो वॉट तास). | | | |
|---------|--------------------------------|--|---------|-----|--------|
| | | थर्मल | हायड्रो | इतर | एकूण |
| (1) | (2) | (3) | (4) | (5) | (6) |
| 1 | घरगुती | 73760 | - | - | 73760 |
| 2 | व्यापारी कामासाठी लघुशक्तीसाठी | 14580 | - | - | 14580 |
| 3 | औद्योगिक | 10120 | - | - | 10120 |
| 4 | सार्वजनिक दिवाबत्ती | 13020 | - | - | 13020 |
| 5 | कृषि | 443300 | - | - | 443300 |
| 6 | हलर | 361930 | - | - | 361930 |
| 7 | एकूण | 916710 | - | - | 916710 |
| 8 | कनकशान्सची संख्या (लाखात) | 3 | - | - | 3 |

टिप- आंशिक जल व इतर विद्युत निर्मिती, तार वाहिन्यांचे संक्रमण एकमेकांत जोडताने असल्याने त्यानुसार विजेच्या वापराची आकडेवारी देता येत नाही.

आधार- अधीक्षक अभियंता, महाराष्ट्र राज्य विद्युत मंडळ, बीड. अंबाजोगाई.

तक्ता क्रमांक - 8.5

प्रकार व पृष्ठभाग यानुसार रस्त्यांची लांबी

जिल्हा - बीड.

(लांबी :- कि.मी.मध्ये)

संदर्भ - 31 मार्च 2005

| अ. क्र. | चाप | रस्त्याचा प्रकार | | | | | | | |
|---------|-----------------------|--------------------|-----------------------|----------------|---------------------|------------------|---------------|--------|-----------------------|
| | | राष्ट्रीय महामार्ग | प्रमुख राज्य महामार्ग | राज्य महामार्ग | प्रमुख जिल्हा रस्ते | इतर जिल्हा रस्ते | ग्रामीण रस्ते | इतर | एकूण रस्त्यांची लांबी |
| (1) | (2) | (3) | (4) | (5) | (6) | (7) | (8) | (9) | (10) |
| 1 | गिमेंट कॉक्रीट | | | | | | | | |
| | अ) सा.वां.वि. | 0 | 0 | 0 | 0 | 0 | 0 | 0 | 0 |
| | ब) जिल्हा परिषद | 0 | 0 | 0 | 0 | 0 | 0.7 | 0 | 0.7 |
| | क) न.पा./म.न.पा. | 0 | 0 | 3 | 0 | 84.08 | 15 | 144.95 | 247.93 |
| 2 | डांबरी | | | | | | | | |
| | अ) सा.वां.वि. | 188 | 202 | 985 | 493 | 0 | 0 | 0 | 1868 |
| | ब) जिल्हा परिषद | 0 | 0 | 0 | 787 | 721 | 313 | 0 | 2321 |
| | क) न.पा./म.न.पा. | 0 | 0 | 9.25 | 0 | 93.64 | 22.14 | 205.63 | 330.66 |
| 3 | खडाचे | | | | | | | | |
| | अ) सा.वां.वि. | 0 | 0 | 6 | 55 | 0 | 0 | 0 | 61 |
| | ब) जिल्हा परिषद | 0 | 0 | 0 | 273 | 636 | 1753.5 | 0 | 2662 |
| | क) न.पा./म.न.पा. | 0 | 0 | 0 | 0 | 211.7 | 22.14 | 275.21 | 509.05 |
| 4 | इतर मान वापरून केलेले | | | | | | | | |
| | अ) सा.वां.वि. | 0 | 0 | 0 | 0 | 0 | 0 | 0 | 0 |
| | ब) जिल्हा परिषद | 0 | 0 | 0 | 30 | 53 | 2170 | 0 | 2253 |
| | क) न.पा./म.न.पा. | 0 | 0 | 0 | 0 | 12 | 15 | 54.05 | 81.05 |
| 5 | एकूण लांबी | | | | | | | | |
| | अ) सा.वां.वि. | 188 | 202 | 991 | 548 | 0 | 0 | 0 | 1929 |
| | ब) जिल्हा परिषद | 0 | 0 | 0 | 1090 | 1410 | 4737 | 0 | 7237 |
| | क) न.पा./म.न.पा. | 0 | 0 | 12.25 | 0 | 401.42 | 74.28 | 679.84 | 1168.39 |
| | जिल्हा एकूण | 188 | 202 | 1003.3 | 1638 | 1811.42 | 4812 | 679.84 | 10334.4 |

आधार :- 1) कार्यकारी अभियंता,सार्वजनिक बांधकाम विभाग बीड.

2) कार्यकारी अभियंता, राष्ट्रीय महामार्ग विभाग बीड.

3) कार्यकारी अभियंता बांधकाम विभाग क्र.1/2 जि.प. बीड.

4) अधिक्षक अभियंता,सा.वा.मंडळ,उस्मानाबाद.

तफता क्रमांक - 8.4

मोटार वाहनांची आणि परवानाधारकांची संख्या

जिल्हा - बीड.

संदर्भ - 31 मार्च 2005

| अ. क्र. | वाहन | एकूण वाहने | इंधनाच्या प्रकारानुसार वाहने | | |
|---|---------------------------|---------------|------------------------------|--------------|----------|
| | | | डिझेल | पेट्रोल | सी.एन.जी |
| (1) | (2) | (3) | (4) | (5) | (6) |
| प्रवासी वाहने | | | | | |
| 1 | बसेस | 463 | 463 | - | - |
| 2 | मोटारी आणि स्टेशन वॅगन्स | 4237 | 2256 | 1981 | - |
| 3 | जीप | 7687 | 7687 | - | - |
| 4 | टॅक्सी | 87 | 50 | 37 | - |
| 5 | तीन चाक्री वाहने (रिक्सा) | | | | |
| | 3-मीटर | 4459 | 236 | 4223 | - |
| | 6-मीटर | 258 | 258 | - | - |
| 6 | दुचाक्री वाहने | 69662 | 0 | 69662 | - |
| 7 | रुग्णवाहिका | - | - | - | - |
| 8 | शाळेच्या वसेस | 31 | 31 | - | - |
| एकूण प्रवासी वाहने | | 86891 | 10988 | 75903 | - |
| माल वाहतूक-वाहने | | | | | |
| 1 | चार चाक्री | 2022 | 2022 | - | - |
| 2 | तीन चाक्री | 937 | 937 | - | - |
| 3 | ट्रॅक्टर | 4670 | 4670 | - | - |
| 4 | जोड वाहने | 7719 | 7719 | - | - |
| 5 | ड्रॉवर | 19 | 19 | - | - |
| एकूण माल वाहतूक-वाहने | | 15367 | 15367 | 0 | - |
| जिल्ह्यातील एकूण वाहने | | 102258 | 26355 | 75903 | - |
| परवानाधारकांची संख्या | | | | | |
| 1 | दुचाक्री वाहने | 45288 | | | |
| 2 | हलकी वाहने | 55 | | | |
| 3 | जोड वाहने | 6184 | | | |
| 4 | रिक्सा परवान्यांची संख्या | 4717 | | | |
| आधार - प्रादेशिक परिचयन अधिकारी औरंगाबाद. | | | | | |

तक्ता क्रमांक - 8.5

महाराष्ट्र राज्य मार्ग परिवहन महामंडळाची प्रवासी वाहतूक

मिळालेले

संदर्भ वर्ष-2004-05

| अ.क्र. | वाच | आकडेवारी |
|--------|--|----------|
| (1) | (2) | (3) |
| 1 | वर्ष अखेरीस मार्गांचा संख्या | 446 |
| 2 | मार्गांची एकूण लांबी (कि.मी.) | 47776 |
| 3 | मार्गांचे सरासरी लांबी (कि.मी.) | 107.12 |
| 4 | वर्षातील अस्तित्वात असलेल्या बसगाड्यांची संख्या | 454 |
| 5 | रस्त्यावर धावणा-या बस गाड्यांची दैनिक सरासरी संख्या | 434 |
| 6 | प्रवाशांची दैनिक सरासरी (संख्या हजारात) | 151 |
| 7 | वाहतूकामूळे वर्षात मिळालेले उत्पन्न (रुपये हजारात) | 752656 |
| 8 | पर प्रवाशांमागे मिळालेले सरासरी उत्पन्न (रुपये दर दिवशी) | 13.68 |

आधार - विभागीय नियंत्रक, महाराष्ट्र राज्य मार्ग परिवहन महामंडळ, विभाग बीड.

तक्ता क्रमांक - 8.6

पोस्ट आणि दूरध्वनी सेवा यांची आकडेवारी

जिल्हा - बीड.

संदर्भ - 31 मार्च 2005

| अ. क्र. | तालुका | पोस्टांची संख्या | तार-घरांची संख्या | पत्र-पेट्यांची संख्या | पोस्टमनांची संख्या | पोस्टाची सुविधा असलेल्या गावांची संख्या | वैयक्तिक दूरध्वनी संख्या | | | सार्वजनिक दूरध्वनी केंद्रांची संख्या (PCO) |
|-------------|-----------|------------------|-------------------|-----------------------|--------------------|---|--------------------------|-------|-------|--|
| | | | | | | | ग्रामीण | नागरी | एकूण | |
| (1) | (2) | (3) | (4) | (5) | (6) | (7) | (8) | (9) | (10) | (11) |
| 1 | आष्टी | 48 | 2 | 181 | 3 | 4 | 5388 | - | 5388 | 410 |
| 2 | बाटावा | 26 | 3 | 152 | 1 | 25 | 3856 | - | 3856 | 139 |
| 3 | शिस्तर | 20 | 1 | 21 | 0 | 20 | 1659 | - | 1659 | 70 |
| 4 | गेवगाई | 40 | 1 | 180 | 2 | 38 | 4921 | 2167 | 7088 | 408 |
| 5 | माजलगाव | 30 | 4 | 176 | 3 | 29 | 2583 | 2770 | 5353 | 414 |
| 6 | वडवणी | 22 | 0 | 22 | 0 | 22 | 884 | - | 884 | 54 |
| 7 | बीड | 44 | 3 | 212 | 19 | 39 | 4587 | 12670 | 17257 | 917 |
| 8 | कोज | 40 | 1 | 182 | 3 | 39 | 4570 | - | 4570 | 276 |
| 9 | धारु | 9 | 1 | 13 | 1 | 8 | 311 | 841 | 1152 | 78 |
| 10 | फरळी | 23 | 2 | 32 | 11 | 20 | 2233 | 5637 | 7870 | 532 |
| 11 | अंवाजोगाई | 28 | 2 | 185 | 13 | 25 | 3454 | 5610 | 9064 | 570 |
| एकूण जिल्हा | | 330 | 20 | 1356 | 56 | 312 | 34446 | 29695 | 64141 | 3916 |

आधार : उपविभागीय अभियंता टेलिफोन कार्यालय, बीड.

कारखान्यातील कामगारांची दैनिक सरासरी संख्या

| क्र. सं. | उद्योग नाव | पंचिका क्र. सं. | कारखान्याचे संख्या | | | सदस्य ६ मधील कारखान्यातील कामगार संख्या | | काम केलेल्या श्रम दिनांचा एकूण संख्या (हजारत) | प्राप्त व पाठविलेले चालू कारखाने | |
|----------|---|-----------------|--------------------|-----|------------------|---|-----------------|---|----------------------------------|---------------|
| | | | मोठ्या झालले | सह | एक पाठविलेले नसू | एकूण | पैकी रजिस्ट्रार | | सदस्य | कामगार संख्या |
| (१) | (२) | (३) | (४) | (५) | (६) | (७) | (८) | (९) | (१०) | |
| १ | पॉलिथिन बॅग्स (ग्रेडिंग) तयार करणे व फ्लोरोप्लास्ट | १४ | १७ | ९ | २ | ३१८ | १०५ | १०७५०३ | ६ | १३५ |
| २ | गुरे पातळणे | - | - | - | - | - | - | - | - | - |
| ३ | पुर्तूगळी व पुरतूगळी वॉटर (ग्रेडिंग) तयार करणे | - | - | - | - | - | - | - | - | - |
| ४ | नास, सटन, फळे व नाजीपाण्या पाचे उत्पादन व तयार प्रक्रिया करणे व साठवणे करणे | १५१ | १९ | १० | १ | ४० | ० | ९१३६ | ६ | ३७ |
| ५ | दधाच पदाच तयार करणे | १५२ | २ | ० | १ | १९९ | ७ | ७२६५५ | १ | २५ |
| ६ | गिरगाडा पात, भात, तांदूळ व धान्याचे प्रक्रिया करून उत्पादन | १५३ | १ | १ | ० | ० | ० | ० | ० | ० |
| ७ | पाच, सिगरेट, केस तयार करणे | १५४ | ९ | ३ | ३ | १६७३ | ४ | २८३३०१ | ३ | ४३४ |
| ८ | नायक वन उत्पादन उत्पादन | १५५ | १ | ० | ० | ० | ० | ० | ० | ० |
| ९ | सुती कापडाचे उत्पादन, सुत कापणे, कापड विणणे व त्यावरील प्रक्रिया | १७१ | २ | ० | ० | ० | ० | ० | - | ० |
| १० | कापडाचे उत्पादन (तयार कापडे घेऊन) | - | - | - | - | - | - | - | - | - |
| ११ | निष्काम उत्पादनाचे उत्पादन | - | - | - | - | - | - | - | - | - |
| १२ | तयार वॉटरटू काम टांचे उत्पादन (बुलनचे कापड साधने) | - | - | - | - | - | - | - | - | - |
| १३ | कापड तयार करणे व तयार करणे | - | - | - | - | - | - | - | - | - |
| १४ | नायक वन उत्पादन (दुसरी कोट) | - | - | - | - | - | - | - | - | - |

कारखान्यातील कामगारांची दैनिक सरासरी संख्या

जिल्हा-बीड

| श. क्र. | उद्योग मंडळ | संके- तांक | कारखाने संख्या | | | संश 6 मधील कामखान्यातील कामगार संख्या | | काम केलेल्या श्रम दिनांचा एकूण संख्या (संगणित) | संगणित चालवणारे चालू कारखाने | |
|---------|--|------------|----------------|-----|------|---------------------------------------|--------------|--|------------------------------|---------------|
| | | | चौकशी झालेली | बंद | चालू | संयुक्त | पेव्ही-सिंगल | | संख्या | कामगार संख्या |
| (1) | (2) | (3) | (4) | (5) | (6) | (7) | (8) | (9) | (10) | |
| 15 | लाकूड कापण व फळ्या तयार करण (प्लायवूड सोडून) | 201 | 42 | 14 | 2 | 9 | 0 | 3525 | 26 | 73 |
| 16 | लाकडाच्या फळ्या, प्लायवूड व त्यापासून तयार वस्तू | | | | | | | | | |
| 17 | कागद व कागदापासून तयार होणा-या वस्तूंचे उत्पादन | 210 | 2 | 0 | 0 | 0 | 0 | 0 | 2 | 40 |
| 18 | वर्तमान पत्रांची छपाई व प्रकाशन | - | - | - | - | - | - | - | - | - |
| 19 | छपाई आणि त्या संबंधीचे सेवा उद्योग | 222 | 1 | 0 | 0 | 0 | 0 | 0 | 1 | 20 |
| 20 | दगडी कोळशाचे उत्पादन | - | - | - | - | - | - | - | - | - |
| 21 | पेट्रोलियम पदार्थांचे शुद्धीकरण, एल. पी. जी. गॅस, मेणवत्त्या तयार करणे इत्यादी | - | - | - | - | - | - | - | - | - |
| 23 | सांख्यिक वस्तूंचे उत्पादन उदा. सिमेंट, टायल, इत्यादी (सांख्यिक खते सोडून) | - | - | - | - | - | - | - | - | - |
| 24 | इतर सांख्यिक वस्तूंचे उत्पादन | 242 | 4 | 1 | 0 | 0 | 0 | 0 | 3 | 20 |
| 25 | मनुष्य निर्मित वस्तूंचे उत्पादन | | | | | | | | | |
| 26 | खर उत्पादन (टायर, ट्यूब उत्पादने) | 241 | 3 | 0 | 2 | 31 | 0 | 8241 | 1 | 20 |
| 27 | प्लॉस्टिक उत्पादन (पाईप, मूटकस इत्यादी) | 252 | 1 | 0 | 1 | 10 | 0 | 2917 | 0 | 0 |
| 28 | काच आणि काचच्या वस्तूंचे उत्पादन | - | - | - | - | - | - | - | - | - |
| 29 | साखळी वस्तूंचे उत्पादन | 269 | 8 | 3 | 4 | 70 | 6 | 10165 | 1 | 20 |

कारखान्यातील कामगारांची दैनिक सरासरी संख्या

| क्र. सं. | उद्योग गट | संके. ताक | कारखाने संख्या | | | रुग्ण 6 पक्षांत कारखान्यातील कामगार संख्या | | मजग केलेल्या श्रम दिनांचा एकूण संख्या (एजायत) | मजग व पन्नाटणार करणू कारखाने | |
|----------|--|-----------|----------------|-----|--------------------|--|----------------|---|------------------------------|---------------|
| | | | जेंवणी आलेले | बंद | मजग पाटावण दिनांचा | रुग्ण | पेचणी त्रिचिया | | संख्या | कामगार संख्या |
| (1) | (2) | (3) | (4) | (5) | (6) | (7) | (8) | (9) | (10) | (11) |
| 30 | प्राथमिक स्तरापासून वाढवून तयार करण | 271 | 1 | 0 | 0 | 0 | 0 | 0 | 1 | 20 |
| 31 | भातूने असेलकाम (सोने जांबी इतर भातू घासून तांगाने बनविणा) | | | | | | | | | |
| 32 | जोतफेस पातूचे आणवण | - | - | - | - | - | - | - | - | - |
| 33 | फॅब्रिकेटेड स्ट्रुक्चरला वापू उत्पादन (शेतिंग राउंड, सजागा, डिउकला, त्रिचो-गा, रुग्णादी) | - | - | - | - | - | - | - | - | - |
| 34 | इतर फाबकटव धातूचे उत्पादन (शेतार्था अंधजारे, नटे-बोल्ड, कृष्णे, उत्पादी) | - | - | - | - | - | - | - | - | - |
| 35 | सागा व उद्योगासाठी संतान मालिके कामगारांचे उत्पादन (वाहतूक मोजकणे विगळण) | | | | | | | | | |
| 36 | विशेष उद्योगासाठी धतू व धतू साकारणे उत्पादन (शेतार्था उद्योगासाठी) | - | - | - | - | - | - | - | - | - |
| 37 | धतूची उपयुक्तता लागण-या धतूचे उत्पादन | - | - | - | - | - | - | - | - | - |
| 38 | कारखान्यात उद्योगी तयारी उत्पादन जम टकलवण यंत्र, गणकयंत्र, इत्यादी | - | - | - | - | - | - | - | - | - |
| 39 | जोतफेस पातू, सागरुड, रुग्णादी तयारी तयारीचे उत्पादन | - | - | - | - | - | - | - | - | - |

कारखान्यातील कामगारांची दैनिक सरासरी संख्या

जिल्हा-बीड

| अ. क्र. | उद्योग परत | संके. तांक | कारखाने संख्या | | | एतरे 6 मधील कारखान्यातील कामगार संख्या | | काम केलेल्या श्रम दिनांचा एकूण संख्या (हजारत) | ग्राम न पातोवणार चालू कारखाने | |
|---------|--|------------|----------------|-----|-----------------------|--|---------------|---|-------------------------------|---------------|
| | | | नोदणी झालेल | बंद | ग्राम पाठोवणा रे चालू | इकूण | पैकी स्त्रिया | | संख्या | कामगार संख्या |
| (1) | (2) | (3) | (4) | (5) | (6) | (7) | (8) | (9) | (10) | (11) |
| 40 | विद्युत गंज यामणी व त्याच गुटे भागाचे उत्पादन | - | - | - | - | - | - | - | - | - |
| 41 | वापरचे उत्पादन | - | - | - | - | - | - | - | - | - |
| 42 | विद्युत पिण्याचे उत्पादन | 315 | 2 | 2 | 0 | 0 | 0 | 0 | 0 | 0 |
| 43 | इतर विद्युत उपकरणांचे उत्पादन | - | - | - | - | - | - | - | - | - |
| 44 | इलेक्ट्रॉनिक वस्तूंचे उत्पादन जसे वॉल्व, टुब व इतर इलेक्ट्रॉनिक गुटेभाग | - | - | - | - | - | - | - | - | - |
| 45 | डलक्टातक वस्तूंचे उत्पादन जसे, द-चित्रवाणी संच, रेडिओ इत्यादी | - | - | - | - | - | - | - | - | - |
| 46 | दुरांतरासाठी, गेट्टा गॉन जिंमन्वर, रकाडिंग कारता आवश्यक वस्तूंचे उत्पादन | - | - | - | - | - | - | - | - | - |
| 47 | पैलफोचन उपकरणांचे उत्पादन | - | - | - | - | - | - | - | - | - |
| 48 | फोटोग्राफी व चष्मा उद्योगाच्या पत्तू व साहित्याचे उत्पादन | - | - | - | - | - | - | - | - | - |
| 49 | मोटर वाहन उत्पादन | - | - | - | - | - | - | - | - | - |
| 50 | मोटर वाहनाच्या बाहेरील भागांचे उत्पादन | - | - | - | - | - | - | - | - | - |
| 51 | वाहतूकाच्या साधनाच्या सुट्या भागांचे उत्पादन | - | - | - | - | - | - | - | - | - |
| 52 | जहाजांची निर्मिती व दुरुस्ती | - | - | - | - | - | - | - | - | - |
| 53 | चिमात व चिमाताचे गुटे भाग बनविण व जुळविणे | - | - | - | - | - | - | - | - | - |

कारखान्यातील कामगारांची दैनिक सरासरी संख्या

| अ. क्र. | उद्योग गट | गळे ताक | कारखाने संख्या | | | गटाने ६ महिन्यां कारखान्यांना कामगार संख्या | | काम केलेल्या श्रम दिनांचा एकूण संख्या (कारखाने) | एकूण कामगार संख्या | |
|-------------|---|---------|----------------|-----------------|------|---|--------|---|--------------------|------|
| | | | संपूर्ण झालेली | सुरु पांदाधणारे | एकूण | दैनिकी | संख्या | | कामगार संख्या | |
| (१) | (२) | (३) | (४) | (५) | (६) | (७) | (८) | (९) | (१०) | (११) |
| 54 | इतर तंत्रगत व कलकला वाहतुकीच्या साधनांचा निर्माते | - | - | - | - | - | - | - | - | - |
| 55 | फर्निचर तयार करणे | - | - | - | - | - | - | - | - | - |
| 56 | उच्च उत्पादन उद्योग (सागपानि तयार करणे, नवेली, सोन्या चांदीचे दागाने तयार करणे) | - | - | - | - | - | - | - | - | - |
| 57 | विद्युत शक्तीचे उत्पादन | 401 | 1 | 0 | 1 | 1052 | 2 | 355052 | 0 | 0 |
| 58 | रोमचे उत्पादन व वाटप | - | - | - | - | - | - | - | - | - |
| 59 | पाण्याची साठवणूक, जवळीकरण व परचदा | - | - | - | - | - | - | - | - | - |
| 60 | साठ्यात तयार झालेला व वाटप | 502 | 10 | 0 | 3 | 92 | 1 | 33531 | 7 | 193 |
| 61 | गोठ्यांमध्ये पाटाशांची विणकामे व तिकी | - | - | - | - | - | - | - | - | - |
| 62 | जान पालणे व संगोपनार्थी पुस्तक भांडवी विणिली | - | - | - | - | - | - | - | - | - |
| 63 | वैयक्तिक व घरगुती वस्तूंची दुरुस्ती | - | - | - | - | - | - | - | - | - |
| 64 | वाहतूक व वाहतूकाला सहायक सुविधा (ट्रॅक्टर एन्जिन्स इत्यादी) | - | - | - | - | - | - | - | - | - |
| 65 | आर्किटेक्चरल, अभियांत्रिकी व तांत्रिक कार्ये | - | - | - | - | - | - | - | - | - |
| 66 | सामाजिक कामे, ट्रेनिंग व इतर सांस्कृतिक विषयक कामे | - | - | - | - | - | - | - | - | - |
| जिल्हा एकूण | | --- | 126 | 43 | 20 | 3494 | 125 | 915930 | 60 | 1699 |

आधार - आँडॉमिक सुरक्षा व अंतराय संचालनालय, मुंबई

तक्ता क्रमांक - 9.2.

रोजगार व स्वयंरोजगार मार्गदर्शन केंद्रांतील आकडेवारी

जिल्हा - बीड.

संदर्भ वर्ष : 2004-05.

| अ. क्र. | बाब | संख्या |
|---------|---|--------|
| (1) | (2) | (3) |
| 1 | जालीर पेशेवरता रिपयन्चा जागोजी संख्या | 641 |
| 2 | रोजगार स्वरोजगार मार्गदर्शक केंद्रांचा उपयोग करणारे मालक | 70 |
| 3 | मागील वर्ष अखेरीस प्रदाखरील उमेदवार | 82391 |
| 4 | यालू वर्षात नवीन नोंदणी केलेले उमेदवार | 15113 |
| 5 | नाकरी मिलालल उमेदवार | 111 |
| 6 | वर्ष अखेरीस प्रदाखरील उमेदवार | 87573 |
| 7 | नाकरी मिलालल उमेदवार | |
| | अ) खाजगी क्षेत्र | 22 |
| | ब) सार्वजनिक क्षेत्र | 89 |
| | क) एकूण | 111 |
| 8 | नाकरी मिलालले उमेदवार | |
| | अ) अनुमोचन जातो/ अनुमोचन जमातो | 33 |
| | ब) इतर | 78 |
| | क) एकूण | 111 |
| 9 | रोजगार स्वरोजगार मार्गदर्शन केंद्रांतर्गत राखण प्राप्त झालेले उमेदवार | |
| | अ) रोजगार | 111 |
| | ब) स्वयंरोजगार | 4 |
| 10 | रोजगार स्वरोजगार मार्गदर्शन केंद्रांतील व्यस्तता मार्गदर्शन केंद्र | |
| | 1) वैयक्तिक मार्गदर्शन/ व्यक्तित्वाः अगार गटांमध्ये सल्ला दिलेले | 171 |
| | 2) रोजगार स्वरोजगार मार्गदर्शन केंद्रांमध्ये घेण्यात आलेल्या गटांची चर्चा | 36 |
| | 3) मार्गदर्शन केलेल्या अज्ञेयारांना नाकरी विषयो/ प्राशिक्षणमाठी/ उमेदवारांमाठी दिलेल्यांची संख्या | 171 |

आधार - जिल्हा रोजगार व स्वयंरोजगार मार्गदर्शन केंद्र, बीड.

तक्रा नुमांक - 9.3

राजकीय व सार्वजनिक संस्थांची कर्मचाऱ्यांची संख्या

जिल्हा - बीड.

संदर्भ वर्ष : 2004-05.

| अ. क्र. | वर्ग | पदाचा लक्षण | आयकरांचे | जिल्हा कार्यालय | ग्रामपंचायत पालिका | नगर कार्यालय |
|---------|---------------------|-----------------|----------|-----------------|--------------------|--------------|
| (1) | (2) | (3) | (4) | (5) | (6) | (7) |
| 1 | वर्ग - अ | एकूण मंजूर पदे | 469 | 261 | -- | 1 |
| | | भरलेली पदे | 379 | 254 | -- | - |
| | | पेकी स्त्रिया | 64 | 16 | -- | - |
| 2 | वर्ग - ब | एकूण मंजूर पदे | 1426 | 1877 | - | 24 |
| | | भरलेली पदे | 1171 | 1517 | -- | - |
| | | पेकी स्त्रिया | 211 | 247 | - | - |
| 3 | वर्ग - क | एकूण मंजूर पदे | 6852 | 8547 | -- | 503 |
| | | भरलेली पदे | 5764 | 7678 | -- | - |
| | | पेकी स्त्रिया | 497 | 1957 | -- | - |
| 4 | वर्ग - ड | एकूण मंजूर पदे | 3433 | 1568 | -- | 1168 |
| | | भरलेली पदे | 3093 | 1191 | - | - |
| | | पेकी स्त्रिया | 295 | 184 | -- | - |
| 5 | एकूण | मंजूर पदे | 12180 | 12253 | - | 1690 |
| | | भरलेली पदे | 10407 | 10620 | - | - |
| | | पेकी स्त्रिया | 1037 | 2404 | - | - |
| 6 | इतर वर्ग-ड कर्मचारी | एकूण मंजूर पदे | 2503 | 6060 | - | 109 |
| | | भरलेली पदे | 1784 | 5823 | - | - |
| | | पेकी स्त्रिया | 257 | 4477 | - | - |
| 7 | एकूण | मंजूर पदे (5+6) | 14483 | 18313 | - | 1805 |
| | | भरलेली पदे | 12191 | 16443 | - | - |
| | | पेकी स्त्रिया | 1294 | 6881 | - | - |

टीप (*) - जेथे पानव्ये कर्मचाऱ्यांची आल्यापनदराल, आवृत्तिक खर्चातील रोजगार दिले जायते, सेनेरारीवरील, अंशकालीन, मानसनी आणि पुरील वर्गात समाविष्ट न आलेले कर्मचारी यांचा समावेश आहे.

टीप - नांदे मध्ये ग्रामपंचायत पालिका नादी

आधर अर्थ व सांख्यिकी संस्थात तालुका मुंदई.

तक्ता क्रमांक - १४

निरनिराड्या उद्योगांतील रोजगार

जिल्हा - पीड.

संदर्भ वर्ष : 2004-05.

| ज. क्र. | उद्योग श्रेणी | राष्ट्रीय उद्योग संकेतांक | एकूण आस्थापनांची संख्या | माहिती देणाऱ्या आस्थापनांची संख्या | वर्तमान संख्या | | | |
|-------------|--|---------------------------|-------------------------|------------------------------------|----------------|--------------|-------|-------|
| | | | | | सालखर्च | मिनि-मासखर्च | घाणगी | एकूण |
| (१) | (२) | (३) | (४) | (५) | (६) | (७) | (८) | (९) |
| 1 | कृषी | ० ते १० | २७ | २७ | १९९० | ३९ | ३१०३ | ४१०१ |
| 2 | खाणाकाम | २० ते २९ | ० | ० | ० | ० | ० | ० |
| 3 | वस्तुनिर्माण | ३० ते ३९ | ० | ० | ० | ० | ० | ० |
| 4 | वाज निमित्ती, गंस, पाणी व सांडपाणी सेवा | ४० ते ४९ | २० | २० | ४४११ | ४१५७ | ० | ८५६८ |
| 5 | बांधकाम | ५० ते ५९ | १ | १ | ० | ० | ११ | ११ |
| 6 | वाऊक व फिरकोळ स्नानार व हॉटेल्स व्यवसाय | ६० ते ६९ | ७० | ७० | ३०३ | ४२६७ | १२३१ | ६०७१ |
| 7 | निरनिराड्या उद्योगांचे आणि दळणवळण | ७० ते ७९ | ५५ | ५५ | ४९८० | १२०१० | २० | १६६१० |
| 8 | शिक्षण पुरवठा, शिक्षण स्थापना मालवयना आणि व्यापार विषयक सेवा | ८० ते ८९ | २२८ | २२८ | ३६३८ | १५३३ | ५४९८ | १०६६९ |
| 9 | सांख्यिक, सामाजिक व व्यावसायिक सेवा | ९० ते ९९ | ७ | ७ | ५३ | २५ | २८ | १०६ |
| जिल्हा एकूण | | | ४२० | ४२० | १४४४४ | २२०५१ | ९९४१ | ४६४३६ |

आधार:- जिल्हा रोजगार व स्वयंरोजगार मार्गदर्शन अधिकारी पीड.

तक्ता क्रमांक - 9.5
कृषी व विंगर-कृषी उद्योग

निराक्षर दंड


संदर्भ वर्ष: 1998

| श. क्र. | वर्ग | * कृषी उद्योग | | | विंगर कृषी | | | कृषी व विंगर कृषी एकूण | | |
|---------|---|---------------|-------|-------|------------|-------|-------|------------------------|-------|-------|
| | | ग्रामीण | नागरी | एकूण | ग्रामीण | नागरी | एकूण | ग्रामीण | नागरी | एकूण |
| (1) | (2) | (3) | (4) | (5) | (6) | (7) | (8) | (9) | (10) | (11) |
| 1 | उद्योगाची संख्या | | | | | | | | | |
| 1.1 | व्यावसायिक उद्योग** | 4191 | 248 | 4439 | 22922 | 8007 | 30929 | 24022 | 2345 | 35268 |
| 1.2 | आस्थापना*** | 180 | 13 | 193 | 3683 | 4632 | 10315 | 6003 | 4003 | 10726 |
| 1.3 | एकूण | 4271 | 261 | 4532 | 28705 | 12749 | 41454 | 32980 | 13010 | 45990 |
| 2 | ग्राहकांच्या प्रकारानुसार उद्योग | | | | | | | | | |
| 2.1 | गृहकारी | 1 | 0 | 1 | 401 | 145 | 545 | 401 | 145 | 546 |
| 2.2 | व्यावसायिक | 5 | 0 | 5 | 3334 | 703 | 4037 | 3339 | 703 | 4042 |
| 2.3 | स्वायत्ती | 4275 | 261 | 4536 | 24971 | 11901 | 36872 | 29246 | 12162 | 41408 |
| 3 | भालकाचा विशेष सामाजिक घट (एकूण संस्थांची टक्केवारी) | | | | | | | | | |
| 3.1 | अनुसूचित जाती | 10.44 | 5.56 | 10.14 | 11.51 | 4.61 | 9.25 | 11.19 | 4.63 | 9.34 |
| 3.2 | अनुसूचित जमाती | 7.17 | 0.00 | 6.75 | 1.83 | 0.65 | 1.46 | 2.52 | 0.63 | 1.99 |
| 4 | नागरिकीय कामांची किंमत असलेल्या उद्योगांची एकूण संस्थांची टक्केवारी | 43.35 | 62.83 | 44.47 | 15.23 | 11.98 | 14.23 | 18.89 | 13 | 17.22 |
| 5 | संभावित पालकांच्या उद्योगांची एकूण उद्योगांची टक्केवारी | 8.47 | 0.76 | 8.03 | 22.21 | 23.93 | 22.74 | 20.43 | 23.47 | 21.22 |
| 6 | गर्वीय कामांची किंमत असलेल्या उद्योगांची संख्या | | | | | | | | | |
| 6.1 | एकूण कामगार | 6747 | 458 | 7204 | 51424 | 40792 | 92216 | 58170 | 41250 | 99420 |
| 6.2 | वेतनावर काम करणारे कामगार | 307 | 27 | 334 | 20333 | 23773 | 46106 | 20842 | 23802 | 46644 |
| 6.3 | वेतनावरून काम करणारे एकूण कामगारांचा टक्केवारी | 4.53 | 3.89 | 4.63 | 39.93 | 63.18 | 50.21 | 35.82 | 62.53 | 46.91 |
| 6.4 | कामगारांचा प्रत उद्योगांच्या संख्या | 2 | 2 | 2 | 2 | 3 | 2 | 2 | 3 | 2 |

टीप :- * कृषी उद्योगांचे सर्व प्रकार कृषी संवर्धन उद्योग; ** पालकांचे एकूण कामगारी नसलेले उद्योग

*** सर्व उद्योगांचे व वेतनावरून काम करणारी कामगारी नसलेले उद्योग

जाणकार :- सर्वेक्षण सांख्यिकी विभाग, त्र्यंबक, त्र्यंबक, पुणे (ऑक्टोबर 1998)



तक्ता क्रमांक: १.६

प्रमुख उद्योग मंडलानुसार उद्योगांची आणि नियमित काम करणा-या कामगारांची संख्या

जिल्हा - बीड.

संवत्स वष : 1998

| अ. क्र. | उद्योग गट | ग्रामीण | | नागरी | | एकूण | |
|------------------------------|--|---------|--------|--------|--------|--------|--------|
| | | उद्योग | कामगार | उद्योग | कामगार | उद्योग | कामगार |
| (1) | (2) | (3) | (4) | (5) | (6) | (7) | (8) |
| 1 | कृषी | 7996 | 14684 | 171 | 342 | 8167 | 15026 |
| 2 | खानज उत्पादन व खाणकाम | 40 | 95 | 45 | 110 | 89 | 205 |
| 3 | वस्त्रनिर्माण | 7566 | 17357 | 1457 | 4303 | 9043 | 21660 |
| 4 | वील, गॅस आणि पाणी पुरवठा | 2 | 3 | 1 | 4 | 3 | 7 |
| 5 | बांधकाम | 1936 | 3521 | 158 | 402 | 2094 | 3923 |
| 6 | माऊलक व्यापार | 279 | 546 | 337 | 1115 | 616 | 1661 |
| 7 | किरकाळ व्यापार | 13214 | 22213 | 7939 | 17456 | 21153 | 39669 |
| 8 | उपाहारगृहे आणि हॉटेल्स | 1631 | 3705 | 1041 | 3754 | 2672 | 7459 |
| 9 | वाहतूक | 773 | 1286 | 453 | 1089 | 1226 | 2375 |
| 10 | सांडकाम आणि गोदामनिष्पन्न | 12 | 23 | 44 | 119 | 56 | 142 |
| 11 | दळणवटण | 69 | 187 | 131 | 365 | 200 | 552 |
| 12 | वित्तिय, विमा, स्थावर मालमत्ता आणि व्यावसायिक सेवा | 924 | 1697 | 927 | 2599 | 1851 | 4496 |
| 13 | सांख्यिक, सामाजिक व न्यायिक सेवा | 4476 | 19067 | 3399 | 23424 | 11875 | 42491 |
| 14 | दत्त सेवा (दत्तन नवीकरण न केल्या) | 0 | 0 | 0 | 0 | 0 | 0 |
| 15 | बाजार- कृषा उत्पाद गट (एकूण) | 30948 | 69900 | 15930 | 54740 | 50878 | 124640 |
| सर्व प्रमुख उद्योग गट (एकूण) | | 58944 | 84564 | 16101 | 55082 | 59075 | 139600 |

आधार :- अर्थ व सांख्यिकी संचालनालय, महाराष्ट्र शासन, मुंबई (आर्थिक गणना - 1998)

तक्ता क्रमांक - १७

महाराष्ट्राच्या उद्योग गटांनुसार वृत्ती व विंगर - वृत्ती आस्थापनांची व त्यातील कामगारांची संख्या

जिल्हा - बीड.

संदर्भ वर्ष : 1998

| अ. क्र. | उद्योग गट संकेतांक | उद्योग गट | आस्थापना | | | आस्थापनेवरील कामगार | | |
|---------|--------------------|---|----------|-------|-------|---------------------|-------|-------|
| | | | ग्रामीण | नागरी | एकूण | ग्रामीण | नागरी | एकूण |
| (१) | (२) | (३) | (४) | (५) | (६) | (७) | (८) | (९) |
| 1 | ० | रूपी | 190 | 13 | 193 | 511 | 50 | 561 |
| 2 | 1 | खाणवण व वाडवण | 5 | 0 | 5 | 79 | 0 | 79 |
| 3 | 2 व 3 | वास्तुनिर्माण | 772 | 702 | 1474 | 4362 | 3188 | 7550 |
| 4 | 4 | वीन, गॅस व प्लासी मुंबय | 37 | 15 | 52 | 117 | 84 | 201 |
| 5 | 5 | बोधवण | 43 | 21 | 64 | 251 | 287 | 538 |
| 6 | 6 | पाऊक व्यापार | 104 | 328 | 432 | 358 | 1225 | 1583 |
| 7 | 6 | किरकोळ व्यापार | 632 | 1417 | 2049 | 1420 | 4088 | 5508 |
| 8 | 6 | उपाहारगृहे व हॉटेल्स | 390 | 578 | 968 | 1226 | 2453 | 3679 |
| 9 | 7 | वाहनूक | 51 | 61 | 112 | 124 | 517 | 641 |
| 10 | 7 | साठवण व मादाम विषयक | 36 | 68 | 104 | 83 | 136 | 219 |
| 11 | 7 | दळणवळण | 189 | 27 | 216 | 396 | 330 | 726 |
| 12 | 8 | वित्तीय, विमा, उशावर मालमत्ता आणि व्यावसायिक सेवा | 184 | 195 | 379 | 723 | 1484 | 2207 |
| 13 | 9 | सामाहिक, सामाजिक व जनसंपर्क सेवा | 3440 | 1239 | 4679 | 13733 | 16371 | 30124 |
| 14 | 10 | इतर | 0 | 1 | 1 | 0 | 1 | 1 |
| एकूण | | | 6063 | 4665 | 10728 | 23403 | 30214 | 53617 |

आधार :- अर्थ व सांख्यिकी मंत्रालयाच्या, महाराष्ट्र शासन, मुंबई (आर्थिक मणना-1998)

शैक्षणिक संस्थांचो (शाळा / महाविद्यालय इ.) संख्या

जिल्हा - बीड

संदर्भ वर्ष - 2004-05

| अ. क्र. | तालुका | बाब | प्राथमिक संस्था | | | | | माध्यमिक संस्था | | | | |
|-------------|-----------|----------------|-----------------|----------------|----------|---------------|------|-----------------|----------------|----------|---------------|------|
| | | | शासकीय | स्थानिक संस्था | खाजगी | | एकूण | शासकीय | स्थानिक संस्था | खाजगी | | एकूण |
| | | | | | अनुदानित | विना अनुदानित | | | | अनुदानित | विना अनुदानित | |
| (1) | (2) | (3) | (4) | (5) | (6) | (7) | (8) | (9) | (10) | (11) | (12) | (13) |
| 1 | आष्टी | एकूण | 2 | 234 | 5 | 5 | 246 | 1 | 8 | 47 | 21 | 77 |
| | | वेळी मूलीकरिता | - | 2 | - | - | 2 | - | 1 | 1 | - | 2 |
| 2 | पाटोदा | एकूण | - | 142 | 4 | 2 | 148 | - | 4 | 21 | 9 | 34 |
| | | वेळी मूलीकरिता | - | 4 | - | - | 4 | - | - | 1 | - | 1 |
| 3 | शिरूर | एकूण | - | 132 | 2 | 1 | 135 | - | 4 | 23 | 8 | 35 |
| | | वेळी मूलीकरिता | - | - | - | - | - | - | - | - | - | - |
| 4 | गेवराई | एकूण | - | 254 | 7 | 7 | 268 | 1 | 6 | 32 | 7 | 45 |
| | | वेळी मूलीकरिता | - | 4 | - | - | 4 | - | 1 | - | - | 1 |
| 5 | माजलगाव | एकूण | - | 169 | 6 | 2 | 177 | - | 3 | 24 | 8 | 35 |
| | | वेळी मूलीकरिता | - | 6 | - | - | 6 | - | 1 | 2 | - | 3 |
| 6 | चउवर्णा | एकूण | - | 134 | 3 | 1 | 138 | - | 1 | 9 | 4 | 14 |
| | | वेळी मूलीकरिता | - | 1 | - | - | 1 | - | - | - | - | - |
| 7 | बीड | एकूण | - | 301 | 46 | 19 | 366 | - | 8 | 71 | 34 | 113 |
| | | वेळी मूलीकरिता | - | 9 | 6 | 4 | 19 | - | 1 | 3 | - | 4 |
| 8 | केज | एकूण | - | 183 | 13 | 3 | 199 | - | 8 | 44 | 17 | 102 |
| | | वेळी मूलीकरिता | - | 4 | - | - | 4 | - | - | 1 | - | 1 |
| 9 | धारूर | एकूण | - | 58 | 6 | - | 64 | - | 2 | 11 | 5 | 18 |
| | | वेळी मूलीकरिता | - | 1 | - | - | 1 | - | - | 1 | - | 1 |
| 10 | परळी | एकूण | - | 140 | 21 | 14 | 175 | - | 5 | 37 | 13 | 55 |
| | | वेळी मूलीकरिता | - | 3 | 4 | 4 | 11 | - | 1 | 2 | - | 3 |
| 11 | अंबाजोगाई | एकूण | - | 144 | 22 | 4 | 170 | - | 7 | 37 | 12 | 56 |
| | | वेळी मूलीकरिता | - | 5 | 4 | - | 6 | - | - | 3 | - | 3 |
| एकूण जिल्हा | | एकूण | 2 | 1891 | 135 | 58 | 2084 | 2 | 56 | 356 | 138 | 584 |
| | | वेळी मूलीकरिता | - | 39 | 14 | 8 | 61 | - | 5 | 14 | - | 19 |

तक्ता क्रमांक - 10.1 (पुढे चालू)

जिल्हा - बीड

सप्टेंबर 2004-05

| अ. क्र. | तालुका | वाव | उच्च माध्यमिक संस्था | | | | | महाविद्यालय (सर्व) | | | | | एकूण शैक्षणिक संस्था |
|-------------|-------------|-----------------|----------------------|----------------|----------|---------------|------|--------------------|----------------|----------|---------------|------|----------------------|
| | | | शासकीय | स्थानिक संस्था | खाजगी | | एकूण | शासकीय संस्था | स्थानिक संस्था | खाजगी | | एकूण | |
| | | | | | अनुदानित | विना अनुदानित | | | | अनुदानित | विना अनुदानित | | |
| (1) | (2) | (3) | (14) | (15) | (16) | (17) | (18) | (19) | (20) | (21) | (22) | (23) | (24) |
| 1 | आष्टी | एकूण | - | - | 9 | 9 | 18 | - | - | 7 | - | 7 | 696 |
| | | पैकी मुलींकरिता | - | - | 1 | - | 1 | - | - | - | - | - | 10 |
| 2 | पाटोदा | एकूण | - | - | 5 | 4 | 9 | - | - | 2 | - | 2 | 386 |
| | | पैकी मुलींकरिता | - | - | - | - | - | - | - | - | - | - | 10 |
| 3 | शिरूर | एकूण | - | - | 5 | 4 | 9 | - | - | 2 | - | 2 | 362 |
| | | पैकी मुलींकरिता | - | - | - | - | - | - | - | - | - | - | - |
| 4 | गोवराई | एकूण | - | 1 | 5 | 4 | 9 | - | - | 3 | - | 3 | 652 |
| | | पैकी मुलींकरिता | - | 1 | - | - | - | - | - | - | - | - | 11 |
| 5 | माजलगाव | एकूण | - | - | 4 | 1 | 5 | - | - | 2 | - | 2 | 438 |
| | | पैकी मुलींकरिता | - | - | - | - | - | - | - | - | - | - | 18 |
| 6 | बडवणी | एकूण | - | - | - | 3 | 3 | - | - | 2 | - | 2 | 314 |
| | | पैकी मुलींकरिता | - | - | - | - | - | - | - | - | - | - | 2 |
| 7 | बीड | एकूण | - | - | 17 | 13 | 30 | - | - | 15 | - | 15 | 1048 |
| | | पैकी मुलींकरिता | - | - | 3 | - | - | - | - | 2 | - | 2 | 53 |
| 8 | केज | एकूण | - | - | 9 | 12 | 21 | - | - | 8 | - | 8 | 627 |
| | | पैकी मुलींकरिता | - | - | - | - | - | - | - | - | - | - | 10 |
| 9 | धारूर | एकूण | - | - | 1 | 1 | 2 | - | - | 1 | - | 1 | 170 |
| | | पैकी मुलींकरिता | - | - | - | - | - | - | - | - | - | - | 4 |
| 10 | परळी | एकूण | - | - | 4 | 3 | 7 | - | - | 7 | - | 7 | 488 |
| | | पैकी मुलींकरिता | - | - | - | - | - | - | - | - | - | - | 28 |
| 11 | जंबाजोर्गाई | एकूण | - | - | 7 | 3 | 10 | - | - | 16 | - | 16 | 504 |
| | | पैकी मुलींकरिता | - | - | 1 | - | - | - | - | 2 | - | 2 | 26 |
| एकूण जिल्हा | | एकूण | - | 1 | 66 | 57 | 123 | - | - | 65 | - | 65 | 5685 |
| | | पैकी मुलींकरिता | - | 1 | 9 | - | 9 | - | - | 4 | - | 4 | 187 |

जाधार - शिक्षण संचालनालय, महाराष्ट्र राज्य, पुणे

तक्ता क्रमांक - 10.2
शिक्षणिक संस्थातील शिक्षक

जिल्हा - बीड

संदर्भ वर्ष 2004-05

| अ. क्र. | तालुका | बाब | प्राथमिक शिक्षक | | | | | माध्यमिक शिक्षक | | | | |
|-------------|-----------|---------------|-----------------|----------------|----------|---------------|------|-----------------|----------------|----------|---------------|------|
| | | | शासकीय | स्थानिक संस्था | खाजगी | | एकूण | शासकीय | स्थानिक संस्था | खाजगी | | एकूण |
| | | | | | अनुदानित | विना अनुदानित | | | | अनुदानित | विना अनुदानित | |
| (1) | (2) | (3) | (4) | (5) | (6) | (7) | (8) | (9) | (10) | (11) | (12) | (13) |
| 1 | आष्टी | एकूण | 14 | 917 | 7 | 12 | 950 | 14 | 143 | 527 | 76 | 760 |
| | | पैकी स्त्रिया | 2 | 252 | 3 | 7 | 264 | 2 | 49 | 29 | 8 | 86 |
| 2 | पाटावा | एकूण | - | 477 | 6 | 18 | 501 | - | 101 | 430 | 21 | 552 |
| | | पैकी स्त्रिया | - | 124 | 2 | 9 | 135 | - | 29 | 39 | 3 | 71 |
| 3 | गिरूर | एकूण | - | 470 | 5 | 16 | 491 | - | 27 | 163 | 17 | 207 |
| | | पैकी स्त्रिया | - | 98 | 1 | 5 | 104 | - | 5 | 23 | 1 | 29 |
| 4 | गंवरई | एकूण | - | 968 | 56 | 23 | 1047 | 23 | 162 | 390 | 99 | 634 |
| | | पैकी स्त्रिया | - | 206 | 11 | 9 | 226 | 3 | 47 | 38 | 6 | 94 |
| 5 | मागलगाव | एकूण | - | 686 | 52 | 51 | 789 | - | 86 | 351 | 39 | 476 |
| | | पैकी स्त्रिया | - | 143 | 17 | 18 | 178 | - | 39 | 19 | 8 | 66 |
| 6 | वडवणी | एकूण | - | 501 | 8 | 17 | 526 | - | 12 | 169 | 13 | 194 |
| | | पैकी स्त्रिया | - | 105 | 2 | 4 | 111 | - | - | 17 | 2 | 19 |
| 7 | बीड | एकूण | - | 1226 | 408 | 84 | 1718 | - | 165 | 942 | 165 | 1272 |
| | | पैकी स्त्रिया | - | 421 | 188 | 61 | 970 | - | 66 | 117 | 11 | 194 |
| 8 | केज | एकूण | - | 810 | 47 | 8 | 865 | - | 116 | 394 | 63 | 573 |
| | | पैकी स्त्रिया | - | 251 | 11 | 3 | 265 | - | 38 | 30 | 5 | 73 |
| 9 | धारूर | एकूण | - | 248 | 21 | 8 | 277 | - | 19 | 336 | 27 | 382 |
| | | पैकी स्त्रिया | - | 64 | 6 | 4 | 74 | - | 4 | 53 | 4 | 61 |
| 10 | परळी | एकूण | - | 519 | 351 | 87 | 957 | - | 86 | 545 | 95 | 726 |
| | | पैकी स्त्रिया | - | 156 | 146 | 36 | 338 | - | 17 | 104 | 12 | 133 |
| 11 | अंबाजोगाई | एकूण | - | 444 | 277 | 84 | 805 | - | 108 | 397 | 130 | 635 |
| | | पैकी स्त्रिया | - | 168 | 112 | 35 | 315 | - | 24 | 42 | 13 | 79 |
| एकूण जिल्हा | | एकूण | 14 | 7266 | 1238 | 408 | 8926 | 37 | 1025 | 4644 | 745 | 6451 |
| | | पैकी स्त्रिया | 2 | 1988 | 499 | 191 | 2680 | 5 | 318 | 509 | 73 | 900 |

तक्ता क्रमांक - 10.2 (पुढे चालु)

जिल्हा - बीड

संदर्भ वर्ष: 2004-05

| अ. क्र. | तानुका | बाब | उच्च माध्यमिक शिक्षक | | | | | महाविद्यालयीन शिक्षक (सर्व) | | | | | एकूण |
|-------------|-----------|---------------|----------------------|----------------|----------|---------------|------|-----------------------------|----------------|----------|---------------|------|-------|
| | | | शासकीय | स्थानिक संस्था | खाजगी | | एकूण | शासकीय | स्थानिक संस्था | खाजगी | | एकूण | |
| | | | | | अनुदानित | विना अनुदानित | | | | अनुदानित | विना अनुदानित | | |
| (1) | (2) | (3) | (14) | (15) | (16) | (17) | (18) | (19) | (20) | (21) | (22) | (23) | (24) |
| 1 | आष्टी | एकूण | - | - | 97 | 89 | 186 | - | - | 119 | - | 119 | 4030 |
| | | पैकी स्त्रिया | - | - | 19 | 12 | 31 | - | - | 9 | - | 9 | 782 |
| 2 | पाटोदा | एकूण | - | - | 28 | 39 | 67 | - | - | 35 | - | 35 | 2310 |
| | | पैकी स्त्रिया | - | - | 5 | 4 | 9 | - | - | 5 | - | 5 | 440 |
| 3 | शिरूर | एकूण | - | - | 46 | 58 | 104 | - | - | 23 | - | 23 | 1650 |
| | | पैकी स्त्रिया | - | - | 10 | 6 | 16 | - | - | 7 | - | 7 | 312 |
| 4 | गोंवराई | एकूण | - | 4 | 45 | 39 | 88 | - | - | 57 | - | 57 | 3692 |
| | | पैकी स्त्रिया | - | 1 | 11 | 3 | 15 | - | - | 5 | - | 5 | 680 |
| 5 | भाजलगाव | एकूण | - | - | 36 | 17 | 53 | - | - | 49 | - | 49 | 2734 |
| | | पैकी स्त्रिया | - | - | 8 | 1 | 9 | - | - | 3 | - | 3 | 512 |
| 6 | बडवणी | एकूण | - | - | - | 16 | 16 | - | - | 17 | - | 17 | 1506 |
| | | पैकी स्त्रिया | - | - | - | 2 | 2 | - | - | 1 | - | 1 | 266 |
| 7 | जंढ | एकूण | - | - | 143 | 104 | 247 | - | - | 273 | - | 273 | 7020 |
| | | पैकी स्त्रिया | - | - | 46 | 31 | 77 | - | - | 61 | - | 61 | 2304 |
| 8 | फेज | एकूण | - | - | 77 | 37 | 114 | - | - | 127 | - | 127 | 3358 |
| | | पैकी स्त्रिया | - | - | 16 | 4 | 20 | - | - | 22 | - | 22 | 760 |
| 9 | धारूर | एकूण | - | - | 3 | 19 | 22 | - | - | 23 | - | 23 | 1408 |
| | | पैकी स्त्रिया | - | - | - | 6 | 6 | - | - | 7 | - | 7 | 296 |
| 10 | परळी | एकूण | - | - | 45 | 41 | 86 | - | - | 180 | - | 180 | 3898 |
| | | पैकी स्त्रिया | - | - | 9 | 12 | 26 | - | - | 37 | - | 37 | 1063 |
| 11 | अंबाजोगाई | एकूण | - | - | 48 | 41 | 89 | - | - | 248 | - | 248 | 3554 |
| | | पैकी स्त्रिया | - | - | 16 | 9 | 25 | - | - | 53 | - | 53 | 944 |
| एकूण जिल्हा | | एकूण | - | 4 | 567 | 500 | 1067 | - | - | 1361 | - | 1361 | 35614 |
| | | पैकी स्त्रिया | - | 1 | 140 | 90 | 230 | - | - | 210 | - | 210 | 8046 |

आधार - शिक्षण संचालनालय, महाराष्ट्र राज्य, पुणे

| अ. क्र. | तालुका | बाब | प्राथमिक विद्यार्थी | | | | | माध्यमिक विद्यार्थी | | | | |
|-------------|-----------|-----------|---------------------|----------------|----------|---------------|--------|---------------------|----------------|----------|---------------|--------|
| | | | शासकीय | स्थानिक संस्था | खाजगी | | एकूण | शासकीय | स्थानिक संस्था | खाजगी | | एकूण |
| | | | | | अनुदानित | विना अनुदानित | | | | अनुदानित | विना अनुदानित | |
| (1) | (2) | (3) | (4) | (5) | (6) | (7) | (8) | (9) | (10) | (11) | (12) | (13) |
| 1 | आष्टी | एकूण | 496 | 27948 | 292 | 259 | 28995 | 164 | 4818 | 20207 | 2180 | 27369 |
| | | पैकी मुली | 225 | 13445 | 135 | 52 | 13857 | - | 2220 | 8668 | 915 | 11803 |
| 2 | पाटोदा | एकूण | - | 15371 | 162 | 416 | 15949 | - | 2232 | 12776 | 1237 | 16245 |
| | | पैकी मुली | - | 7314 | 24 | 153 | 7491 | - | 1094 | 5343 | 544 | 6981 |
| 3 | शिरूर | एकूण | - | 14964 | 98 | 310 | 15372 | - | 1489 | 8647 | 774 | 10910 |
| | | पैकी मुली | - | 6739 | 22 | 135 | 6896 | - | 714 | 3618 | 325 | 4657 |
| 4 | गेवराई | एकूण | - | 35156 | 1813 | 579 | 37548 | 413 | 6215 | 17731 | 1902 | 26261 |
| | | पैकी मुली | - | 17116 | 672 | 230 | 18018 | 142 | 3231 | 7363 | 818 | 11554 |
| 5 | भाजलगाव | एकूण | - | 25191 | 4521 | 907 | 30619 | - | 3619 | 12077 | 781 | 16477 |
| | | पैकी मुली | - | 12331 | 283 | 431 | 13045 | - | 1792 | 4999 | 328 | 7119 |
| 6 | वडवणी | एकूण | - | 18283 | 77 | 362 | 18722 | - | 599 | 10224 | 387 | 11210 |
| | | पैकी मुली | - | 8777 | 29 | 172 | 8978 | - | 274 | 4388 | 158 | 4820 |
| 7 | बीड | एकूण | - | 39335 | 23795 | 4337 | 67467 | - | 4266 | 39182 | 2337 | 45785 |
| | | पैकी मुली | - | 20151 | 11401 | 1846 | 33398 | - | 1801 | 16518 | 1020 | 19339 |
| 8 | केज | एकूण | - | 28449 | 2499 | 248 | 31196 | - | 3182 | 14387 | 2659 | 20228 |
| | | पैकी मुली | - | 13572 | 1033 | 160 | 14765 | - | 1465 | 6367 | 1116 | 8948 |
| 9 | धारूर | एकूण | - | 8949 | 1874 | 220 | 11043 | - | 890 | 11875 | 887 | 13652 |
| | | पैकी मुली | - | 4211 | 689 | 401 | 5301 | - | 409 | 5089 | 372 | 5870 |
| 10 | परळी | एकूण | - | 25825 | 15848 | 3084 | 44757 | - | 2393 | 19752 | 2028 | 24173 |
| | | पैकी मुली | - | 13361 | 7308 | 1267 | 21936 | - | 1179 | 8362 | 851 | 10392 |
| 11 | अंबाजोगाव | एकूण | - | 17562 | 12967 | 2524 | 33053 | - | 3063 | 15255 | 1871 | 20189 |
| | | पैकी मुली | - | 9115 | 5981 | 1140 | 16236 | - | 1467 | 6424 | 766 | 8657 |
| एकूण जिल्हा | | एकूण | 496 | 257023 | 63946 | 13246 | 334711 | 577 | 32766 | 182113 | 17043 | 231922 |
| | | पैकी मुली | 225 | 126132 | 27581 | 5987 | 159925 | 142 | 15646 | 77139 | 7235 | 100020 |

तयता क्रमांक - 10.3 (पुढे चालू)

जिल्हा - बीड

संदर्भ वर्ष: 2004-05

| अ. क्र. | तालुका | बाब | उच्च माध्यमिक विद्यार्थी | | | | | महाविद्यालयार्थी (सर्व) | | | | | एकूण |
|-------------|-----------|-----------|--------------------------|----------------|----------|-----------------|-------|-------------------------|----------------|----------|--------|-------|---------|
| | | | शासकीय संस्था | स्थानिक संस्था | खाजगी | | एकूण | शासकीय संस्था | स्थानिक संस्था | खाजगी | | एकूण | |
| | | | | | अनुदानित | चिन्ता अनुदानित | | | | अनुदानित | चिन्ता | | |
| (1) | (2) | (3) | (14) | (15) | (16) | (17) | (18) | (19) | (20) | (21) | (22) | (23) | (24) |
| 1 | आष्टी | एकूण | - | - | 3554 | 2637 | 6191 | - | - | 3190 | - | 3190 | 131490 |
| | | पैकी मुली | - | - | 1243 | 981 | 2224 | - | - | 928 | - | 928 | 57624 |
| 2 | पोटोदा | एकूण | - | - | 929 | 1103 | 2032 | - | - | 2966 | - | 2966 | 74384 |
| | | पैकी मुली | - | - | 325 | 407 | 732 | - | - | 594 | - | 594 | 31596 |
| 3 | शिखर | एकूण | - | - | 2010 | 2187 | 4197 | - | - | 412 | - | 412 | 61782 |
| | | पैकी मुली | - | - | 786 | 907 | 1693 | - | - | 125 | - | 125 | 26742 |
| 4 | गेवसाई | एकूण | - | 63 | 1889 | 1006 | 3058 | - | - | 2438 | - | 2438 | 138510 |
| | | पैकी मुली | - | 63 | 795 | 421 | 1279 | - | - | 466 | - | 466 | 62634 |
| 5 | माजलगाव | एकूण | - | - | 972 | 385 | 1357 | - | - | 1926 | - | 1926 | 100758 |
| | | पैकी मुली | - | - | 379 | 158 | 537 | - | - | 563 | - | 563 | 42528 |
| 6 | वडवणी | एकूण | - | - | - | 557 | 557 | - | - | 891 | - | 891 | 62760 |
| | | पैकी मुली | - | - | - | 251 | 251 | - | - | 193 | - | 193 | 28484 |
| 7 | बीड | एकूण | - | - | 5063 | 3660 | 8723 | - | - | 7058 | - | 7058 | 258066 |
| | | पैकी मुली | - | - | 2075 | 1583 | 3658 | - | - | 2315 | - | 2315 | 117420 |
| 8 | केज | एकूण | - | - | 3384 | 3038 | 6422 | - | - | 3050 | - | 3050 | 121792 |
| | | पैकी मुली | - | - | 1421 | 1301 | 2722 | - | - | 804 | - | 804 | 54478 |
| 9 | धारुण | एकूण | - | - | 179 | 1218 | 1397 | - | - | 586 | - | 586 | 53356 |
| | | पैकी मुली | - | - | 64 | 566 | 630 | - | - | 205 | - | 205 | 24012 |
| 10 | परळी | एकूण | - | - | 1477 | 1692 | 3169 | - | - | 8911 | - | 8911 | 162020 |
| | | पैकी मुली | - | - | 620 | 693 | 1313 | - | - | 1847 | - | 1847 | 70976 |
| 11 | अंबाजोगाव | एकूण | - | - | 1505 | 972 | 2477 | - | - | 5109 | - | 5109 | 121656 |
| | | पैकी मुली | - | - | 649 | 417 | 1066 | - | - | 1823 | - | 1823 | 55564 |
| एकूण जिल्हा | | एकूण | - | 63 | 21062 | 18455 | 39580 | - | - | 46400 | - | 46400 | 1305307 |
| | | पैकी मुली | - | 63 | 8357 | 7685 | 16105 | - | - | 9863 | - | 9863 | 571743 |

आधार - शिक्षण संचालनालय, महाराष्ट्र राज्य, पुणे

तक्ता क्रमांक - 10.4

शैक्षणिक संस्थातील अनुसूचित जातीच्या विद्यार्थ्यांचो संख्या

जिल्हा - बीड.

संदर्भ वर्ष: 2004-05

| अ. क्र. | तालुका | बाब | प्राथमिक विद्यार्थी | | | | | माध्यमिक विद्यार्थी | | | | | |
|--------------|-----------|-----------|---------------------|----------------|----------|---------------|-------|---------------------|----------------|----------|---------------|-------|-------|
| | | | शासकीय | स्थानिक संस्था | खाजगी | | एकूण | शासकीय | स्थानिक संस्था | खाजगी | | एकूण | |
| | | | | | अनुदानित | विना अनुदानित | | | | अनुदानित | विना अनुदानित | | |
| (1) | (2) | (3) | (4) | (5) | (6) | (7) | (8) | (9) | (10) | (11) | (12) | (13) | |
| 1 | आष्टी | एकूण | उ.ना. | उ.ना. | उ.ना. | उ.ना. | 3769 | उ.ना. | उ.ना. | उ.ना. | उ.ना. | उ.ना. | 3284 |
| | | पैकी मुली | उ.ना. | उ.ना. | उ.ना. | उ.ना. | उ.ना. | उ.ना. | उ.ना. | उ.ना. | उ.ना. | उ.ना. | उ.ना. |
| 2 | पाटोदा | एकूण | उ.ना. | उ.ना. | उ.ना. | उ.ना. | 1993 | उ.ना. | उ.ना. | उ.ना. | उ.ना. | उ.ना. | 2111 |
| | | पैकी मुली | उ.ना. | उ.ना. | उ.ना. | उ.ना. | उ.ना. | उ.ना. | उ.ना. | उ.ना. | उ.ना. | उ.ना. | उ.ना. |
| 3 | शिरूर | एकूण | उ.ना. | उ.ना. | उ.ना. | उ.ना. | 1998 | उ.ना. | उ.ना. | उ.ना. | उ.ना. | उ.ना. | 996 |
| | | पैकी मुली | उ.ना. | उ.ना. | उ.ना. | उ.ना. | उ.ना. | उ.ना. | उ.ना. | उ.ना. | उ.ना. | उ.ना. | उ.ना. |
| 4 | गेवराई | एकूण | उ.ना. | उ.ना. | उ.ना. | उ.ना. | 4881 | उ.ना. | उ.ना. | उ.ना. | उ.ना. | उ.ना. | 3282 |
| | | पैकी मुली | उ.ना. | उ.ना. | उ.ना. | उ.ना. | उ.ना. | उ.ना. | उ.ना. | उ.ना. | उ.ना. | उ.ना. | उ.ना. |
| 5 | माजलगाव | एकूण | उ.ना. | उ.ना. | उ.ना. | उ.ना. | 3980 | उ.ना. | उ.ना. | उ.ना. | उ.ना. | उ.ना. | 2224 |
| | | पैकी मुली | उ.ना. | उ.ना. | उ.ना. | उ.ना. | उ.ना. | उ.ना. | उ.ना. | उ.ना. | उ.ना. | उ.ना. | उ.ना. |
| 6 | वडवणी | एकूण | उ.ना. | उ.ना. | उ.ना. | उ.ना. | 2249 | उ.ना. | उ.ना. | उ.ना. | उ.ना. | उ.ना. | 1403 |
| | | पैकी मुली | उ.ना. | उ.ना. | उ.ना. | उ.ना. | उ.ना. | उ.ना. | उ.ना. | उ.ना. | उ.ना. | उ.ना. | उ.ना. |
| 7 | बीड | एकूण | उ.ना. | उ.ना. | उ.ना. | उ.ना. | 9108 | उ.ना. | उ.ना. | उ.ना. | उ.ना. | उ.ना. | 6171 |
| | | पैकी मुली | उ.ना. | उ.ना. | उ.ना. | उ.ना. | उ.ना. | उ.ना. | उ.ना. | उ.ना. | उ.ना. | उ.ना. | उ.ना. |
| 8 | केज | एकूण | उ.ना. | उ.ना. | उ.ना. | उ.ना. | 4211 | उ.ना. | उ.ना. | उ.ना. | उ.ना. | उ.ना. | 2528 |
| | | पैकी मुली | उ.ना. | उ.ना. | उ.ना. | उ.ना. | उ.ना. | उ.ना. | उ.ना. | उ.ना. | उ.ना. | उ.ना. | उ.ना. |
| 9 | धाकर | एकूण | उ.ना. | उ.ना. | उ.ना. | उ.ना. | 1435 | उ.ना. | उ.ना. | उ.ना. | उ.ना. | उ.ना. | 1769 |
| | | पैकी मुली | उ.ना. | उ.ना. | उ.ना. | उ.ना. | उ.ना. | उ.ना. | उ.ना. | उ.ना. | उ.ना. | उ.ना. | उ.ना. |
| 10 | परळी | एकूण | उ.ना. | उ.ना. | उ.ना. | उ.ना. | 6042 | उ.ना. | उ.ना. | उ.ना. | उ.ना. | उ.ना. | 3263 |
| | | पैकी मुली | उ.ना. | उ.ना. | उ.ना. | उ.ना. | उ.ना. | उ.ना. | उ.ना. | उ.ना. | उ.ना. | उ.ना. | उ.ना. |
| 11 | अंबाजोगाई | एकूण | उ.ना. | उ.ना. | उ.ना. | उ.ना. | 10576 | उ.ना. | उ.ना. | उ.ना. | उ.ना. | उ.ना. | 2745 |
| | | पैकी मुली | उ.ना. | उ.ना. | उ.ना. | उ.ना. | उ.ना. | उ.ना. | उ.ना. | उ.ना. | उ.ना. | उ.ना. | उ.ना. |
| एकूण (सर्वा) | एकूण | एकूण | उ.ना. | उ.ना. | उ.ना. | उ.ना. | 50245 | उ.ना. | उ.ना. | उ.ना. | उ.ना. | उ.ना. | 29766 |
| | | पैकी मुली | उ.ना. | उ.ना. | उ.ना. | उ.ना. | उ.ना. | उ.ना. | उ.ना. | उ.ना. | उ.ना. | उ.ना. | उ.ना. |

तक्ता क्रमांक - 10.4 (पुढे चालू)

जिल्हा - बीड.

संशोधन वर्ष 2004-05

| अ. क्र. | तालुका | वाव | उच्च माध्यमिक विद्यार्थी | | | | | महाविद्यालयांतल विद्यार्थी (सर्व) | | | | | एकूण |
|-------------|-----------|-----------|--------------------------|----------------|----------|---------------|-------|-----------------------------------|----------------|----------|---------------|------|-------|
| | | | शासकीय | स्थानिक संस्था | खाजगी | | एकूण | शासकीय | स्थानिक संस्था | खाजगी | | एकूण | |
| | | | | | अनुदानित | विना अनुदानित | | | | अनुदानित | विना अनुदानित | | |
| (1) | (2) | (3) | (14) | (15) | (16) | (17) | (18) | (19) | (20) | (21) | (22) | (23) | (24) |
| 1 | आष्टी | एकूण | उ.ना. | उ.ना. | उ.ना. | उ.ना. | 804 | - | - | 437 | - | 437 | 4962 |
| | | पैकी मुली | उ.ना. | उ.ना. | उ.ना. | उ.ना. | उ.ना. | - | - | 76 | - | 76 | 152 |
| 2 | पाटोदा | एकूण | उ.ना. | उ.ना. | उ.ना. | उ.ना. | 274 | - | - | 181 | - | 181 | 2747 |
| | | पैकी मुली | उ.ना. | उ.ना. | उ.ना. | उ.ना. | उ.ना. | - | - | 63 | - | 63 | 126 |
| 3 | शिरूर | एकूण | उ.ना. | उ.ना. | उ.ना. | उ.ना. | 545 | - | - | 80 | - | 80 | 1701 |
| | | पैकी मुली | उ.ना. | उ.ना. | उ.ना. | उ.ना. | उ.ना. | - | - | 22 | - | 22 | 44 |
| 4 | गवराई | एकूण | उ.ना. | उ.ना. | उ.ना. | उ.ना. | 397 | - | - | 363 | - | 363 | 4405 |
| | | पैकी मुली | उ.ना. | उ.ना. | उ.ना. | उ.ना. | उ.ना. | - | - | 92 | - | 92 | 184 |
| 5 | माजलगाव | एकूण | उ.ना. | उ.ना. | उ.ना. | उ.ना. | 183 | - | - | 370 | - | 370 | 3147 |
| | | पैकी मुली | उ.ना. | उ.ना. | उ.ना. | उ.ना. | उ.ना. | - | - | 119 | - | 119 | 238 |
| 6 | वडनगी | एकूण | उ.ना. | उ.ना. | उ.ना. | उ.ना. | 63 | - | - | 161 | - | 161 | 1788 |
| | | पैकी मुली | उ.ना. | उ.ना. | उ.ना. | उ.ना. | उ.ना. | - | - | 47 | - | 47 | 94 |
| 7 | बीड | एकूण | उ.ना. | उ.ना. | उ.ना. | उ.ना. | 1133 | - | - | 1011 | - | 1011 | 9326 |
| | | पैकी मुली | उ.ना. | उ.ना. | उ.ना. | उ.ना. | उ.ना. | - | - | 356 | - | 356 | 712 |
| 8 | केज | एकूण | उ.ना. | उ.ना. | उ.ना. | उ.ना. | 866 | - | - | 317 | - | 317 | 4028 |
| | | पैकी मुली | उ.ना. | उ.ना. | उ.ना. | उ.ना. | उ.ना. | - | - | 131 | - | 131 | 262 |
| 9 | धारुण | एकूण | उ.ना. | उ.ना. | उ.ना. | उ.ना. | 184 | - | - | 105 | - | 105 | 2163 |
| | | पैकी मुली | उ.ना. | उ.ना. | उ.ना. | उ.ना. | उ.ना. | - | - | 41 | - | 41 | 82 |
| 10 | पगळी | एकूण | उ.ना. | उ.ना. | उ.ना. | उ.ना. | 418 | - | - | 2128 | - | 2128 | 7937 |
| | | पैकी मुली | उ.ना. | उ.ना. | उ.ना. | उ.ना. | उ.ना. | - | - | 476 | - | 476 | 952 |
| 11 | अंबाजोगाई | एकूण | उ.ना. | उ.ना. | उ.ना. | उ.ना. | 334 | - | - | 1197 | - | 1197 | 5473 |
| | | पैकी मुली | उ.ना. | उ.ना. | उ.ना. | उ.ना. | उ.ना. | - | - | 247 | - | 247 | 494 |
| एकूण जिल्हा | | एकूण | उ.ना. | उ.ना. | उ.ना. | उ.ना. | 5201 | - | - | 8050 | - | 8050 | 51067 |
| | | पैकी मुली | उ.ना. | उ.ना. | उ.ना. | उ.ना. | उ.ना. | - | - | 1670 | - | 1670 | 3340 |

आधार - शिक्षण संचालनालय, महाराष्ट्र राज्य, पुणे

तक्ता क्रमांक - 10.5 (पुढे चालू)

जिल्हा - बीड.

संदर्भ वर्ष 2004-05

| अ. क्र. | तालुका | वाव | उच्च माध्यामक विद्यापी | | | | | महाविद्यालयातील विद्यार्थी (सय) | | | | | एकूण |
|-------------|---------|-----------|------------------------|----------------|----------|---------------|-------|---------------------------------|----------------|----------|---------------|------|-------|
| | | | शासकीय | स्थानिक संस्था | खाजगी | | एकूण | शासकीय | स्थानिक संस्था | खाजगी | | एकूण | |
| | | | | | अनुदानित | विना अनुदानित | | | | अनुदानित | विना अनुदानित | | |
| (1) | (2) | (3) | (4) | (5) | (6) | (7) | (8) | (9) | (10) | (11) | (12) | (13) | (14) |
| 1 | जाष्टी | एकूण | उ.ना. | उ.ना. | उ.ना. | उ.ना. | 111 | - | - | 32 | - | 32 | 1093 |
| | | पैकी मुली | उ.ना. | उ.ना. | उ.ना. | उ.ना. | उ.ना. | - | - | 10 | - | 10 | 20 |
| 2 | भाटोदा | एकूण | उ.ना. | उ.ना. | उ.ना. | उ.ना. | 45 | - | - | 21 | - | 21 | 669 |
| | | पैकी मुली | उ.ना. | उ.ना. | उ.ना. | उ.ना. | उ.ना. | - | - | 6 | - | 6 | 12 |
| 3 | शिरूर | एकूण | उ.ना. | उ.ना. | उ.ना. | उ.ना. | 73 | - | - | - | - | - | 493 |
| | | पैकी मुली | उ.ना. | उ.ना. | उ.ना. | उ.ना. | उ.ना. | - | - | - | - | - | - |
| 4 | मंतगाई | एकूण | उ.ना. | उ.ना. | उ.ना. | उ.ना. | 56 | - | - | 19 | - | 19 | 1259 |
| | | पैकी मुली | उ.ना. | उ.ना. | उ.ना. | उ.ना. | उ.ना. | - | - | 2 | - | 2 | 4 |
| 5 | मागलगाव | एकूण | उ.ना. | उ.ना. | उ.ना. | उ.ना. | 29 | - | - | 31 | - | 31 | 1046 |
| | | पैकी मुली | उ.ना. | उ.ना. | उ.ना. | उ.ना. | उ.ना. | - | - | 5 | - | 5 | 10 |
| 6 | वडवर्णा | एकूण | उ.ना. | उ.ना. | उ.ना. | उ.ना. | 11 | - | - | 10 | - | 10 | 582 |
| | | पैकी मुली | उ.ना. | उ.ना. | उ.ना. | उ.ना. | उ.ना. | - | - | 2 | - | 2 | 4 |
| 7 | बीड | एकूण | उ.ना. | उ.ना. | उ.ना. | उ.ना. | 176 | - | - | 154 | - | 154 | 2698 |
| | | पैकी मुली | उ.ना. | उ.ना. | उ.ना. | उ.ना. | उ.ना. | - | - | 30 | - | 30 | 60 |
| 8 | केंव | एकूण | उ.ना. | उ.ना. | उ.ना. | उ.ना. | 118 | - | - | 11 | - | 11 | 1152 |
| | | पैकी मुली | उ.ना. | उ.ना. | उ.ना. | उ.ना. | उ.ना. | - | - | 3 | - | 3 | 6 |
| 9 | भारूर | एकूण | उ.ना. | उ.ना. | उ.ना. | उ.ना. | 27 | - | - | - | - | - | 512 |
| | | पैकी मुली | उ.ना. | उ.ना. | उ.ना. | उ.ना. | उ.ना. | - | - | - | - | - | - |
| 10 | परळी | एकूण | उ.ना. | उ.ना. | उ.ना. | उ.ना. | 66 | - | - | 282 | - | 282 | 2004 |
| | | पैकी मुली | उ.ना. | उ.ना. | उ.ना. | उ.ना. | उ.ना. | - | - | 104 | - | 104 | 208 |
| 11 | अवजगाई | एकूण | उ.ना. | उ.ना. | उ.ना. | उ.ना. | 61 | - | - | 117 | - | 117 | 1274 |
| | | पैकी मुली | उ.ना. | उ.ना. | उ.ना. | उ.ना. | उ.ना. | - | - | 69 | - | 69 | 138 |
| एकूण जिल्हा | | एकूण | उ.ना. | उ.ना. | उ.ना. | उ.ना. | 743 | - | - | 908 | - | 908 | 13214 |
| | | पैकी मुली | उ.ना. | उ.ना. | उ.ना. | उ.ना. | उ.ना. | - | - | 231 | - | 231 | 462 |

आधार - शिक्षण संचालनालय, महाराष्ट्र राज्य, पुणे

तक्ता क्रमांक - 10.6

शारीरिक शिक्षण महाविद्यालये, क्रीडांगणे, क्रीडा संस्था आणि क्रीडा शिष्यवृत्तीधारक

जिल्हा- बीड

संदर्भ वर्ष-2004-05

| अ. क्र. | तालुका | शारीरिक शिक्षण महाविद्यालये (संख्या) | अधिकृत क्रीडांगणे, व्यायाम शाळा (संख्या) | | खेळाच्या स्टेडियमची संख्या | अधिकृत जलतरण तलाव (संख्या) | वर्षात घेतलेली क्रीडा प्रशिक्षण शिबिरे (संख्या) | राज्यपातळीवर नियत झालेल्या खेळाडूंची संख्या | | क्रीडा शिष्यवृत्ती धारकांची संख्या | |
|-------------|-----------|--------------------------------------|--|--------------|----------------------------|----------------------------|---|---|-----------|------------------------------------|-----------|
| | | | क्रीडांगणे | व्यायाम शाळा | | | | एकूण | पैकी मुली | एकूण | पैकी मुली |
| (1) | (2) | (3) | (4) | (5) | (6) | (7) | (8) | (9) | (10) | (11) | (12) |
| 1 | आष्टी | 1 | 0 | 0 | 0 | 0 | 0 | 0 | 0 | 3 | 1 |
| 2 | पाटादा | 0 | 0 | 0 | 0 | 0 | 0 | 0 | 0 | 0 | 0 |
| 3 | शिहर | 0 | 2 | 0 | 0 | 0 | 0 | 0 | 0 | 0 | 0 |
| 4 | गेवराई | 0 | 2 | 0 | 0 | 0 | 0 | 0 | 0 | 0 | 0 |
| 5 | माजलगाव | 0 | 0 | 0 | 0 | 0 | 0 | 0 | 0 | 0 | 0 |
| 6 | वडवणी | 0 | 0 | 0 | 0 | 0 | 0 | 0 | 0 | 0 | 0 |
| 7 | बीड | 1 | 7 | 0 | 1 | 0 | 1 | 0 | 0 | 4 | 0 |
| 8 | कंज | 0 | 0 | 0 | 0 | 0 | 0 | 0 | 0 | 0 | 0 |
| 9 | धारर | 0 | 1 | 0 | 0 | 0 | 1 | 0 | 0 | 0 | 0 |
| 10 | परळी | 0 | 0 | 0 | 0 | 0 | 0 | 0 | 0 | 0 | 0 |
| 11 | अंबाजोगाई | 1 | 0 | 0 | 1 | 0 | 0 | 0 | 0 | 3 | 1 |
| जिल्हा एकूण | | 3 | 12 | 0 | 2 | 0 | 2 | 0 | 0 | 10 | 2 |

आधार - जिल्हा क्रीडा अधिकारी, बीड.

तक्ता क्रमांक - 10.7

इयत्तानिहाय विद्यार्थ्यांची संख्या

जिल्हा - बीड.

संदर्भ वर्ष - 2004-05

| अ. क्र. | तालुका | इयत्ता | | | | | | |
|---------|-------------|--------|-------|-------|--------|-------|-------|-------|
| | | 1 ली | 2 री | 3 री | 4 र्थी | 5 वी | 6 वी | 7 वी |
| | (2) | (3) | (4) | (5) | (6) | (7) | (8) | (9) |
| 1 | आष्टी | 5806 | 5482 | 5219 | 5046 | 5100 | 5229 | 5482 |
| 2 | सांदेवा | 3116 | 3022 | 2874 | 2710 | 2614 | 2669 | 2740 |
| 3 | शिरूर | 2918 | 2748 | 2581 | 2452 | 2369 | 2462 | 2459 |
| 4 | गवसाई | 7868 | 6850 | 6852 | 6327 | 5884 | 6154 | 6081 |
| 5 | माजलगाव | 5604 | 5751 | 5584 | 5014 | 5025 | 4971 | 4780 |
| 6 | बडवणी | 3624 | 3322 | 3500 | 3155 | 2187 | 2671 | 2351 |
| 7 | वाड | 13789 | 12559 | 11995 | 11404 | 9972 | 9796 | 10040 |
| 8 | केज | 5601 | 5245 | 5121 | 4887 | 4964 | 5185 | 5444 |
| 9 | धारूर | 2286 | 2078 | 1954 | 1801 | 1621 | 1551 | 1422 |
| 10 | परळी | 8380 | 7848 | 7333 | 6979 | 7040 | 6790 | 6672 |
| 11 | अंबाजागाई | 6897 | 6342 | 5977 | 5733 | 5797 | 6059 | 5549 |
| | एकूण जिल्हा | 65889 | 61247 | 58990 | 55508 | 52573 | 53537 | 53020 |

तक्ता क्रमांक - 10.7 (पुढे चालू)

जिल्हा - बीड.

संदर्भ वर्ष - 2004-05

| अ. क्र. | तालुका | इयत्ता. | | | | | एकूण |
|-------------|-----------|---------|-------|-------|-------|-------|--------|
| | | 8 वी | 9 वी | 10 वी | 11 वी | 12 वी | |
| | (2) | (10) | (11) | (12) | (13) | (14) | (15) |
| 1 | आष्टी | 4537 | 3952 | 3462 | 2318 | 2281 | 53914 |
| 2 | भाटोरा | 3844 | 3348 | 2918 | 2087 | 2054 | 33996 |
| 3 | शिरूर | 2127 | 1852 | 1629 | 1284 | 1264 | 26145 |
| 4 | गंवरई | 4720 | 4111 | 3578 | 1854 | 1824 | 62103 |
| 5 | माजलगाव | 2514 | 2189 | 1906 | 1576 | 1551 | 46465 |
| 6 | चंडवणी | 2564 | 2234 | 1988 | 788 | 776 | 29160 |
| 7 | बोड | 7004 | 6307 | 3393 | 3013 | 2937 | 102209 |
| 8 | केज | 4443 | 3870 | 3390 | 1419 | 1397 | 50966 |
| 9 | धारूर | 2539 | 221 | 1967 | 811 | 831 | 19082 |
| 10 | पगळी | 4131 | 3598 | 3136 | 2179 | 2144 | 66230 |
| 11 | अंबाजोगाई | 4907 | 4274 | 3661 | 2614 | 2572 | 60382 |
| एकूण जिल्हा | | 43330 | 35956 | 31028 | 19943 | 19631 | 550652 |

आधार - शिक्षण संचालनालय, महाराष्ट्र राज्य, पुणे

तक्ता क्रमांक - 11.1

सावजनिक व शासन सहाय्यीत वैद्यकीय सुविधांची माहिती

जिल्हा - बीड.

संदर्भ वर्ष: 2004-05.

| अ. क्र. | तालुका | सख्या | | | | | | |
|-------------|----------|----------|---------|------------|-------------------------|-----------|----------------|-----------|
| | | रुग्णालय | दवाखाने | प्रसूतगृहे | प्राथमिक आरोग्य केंद्रे | उपकेंद्रे | डॉक्टर व वृद्ध | पारिवारिक |
| (1) | (2) | (3) | (4) | (5) | (6) | (7) | (8) | (9) |
| 1 | आष्टी | 1 | 3 | 1 | 5 | 34 | 14 | 45 |
| 2 | पाटोदा | 1 | 3 | 1 | 4 | 22 | 120 | 39 |
| 3 | शिरूर | 1 | 1 | 1 | 2 | 10 | 8 | 14 |
| 4 | मेवसाई | 1 | 3 | 2 | 6 | 43 | 20 | 60 |
| 5 | माजलगाव | 2 | 2 | 2 | 5 | 16 | 13 | 35 |
| 6 | वडवणी | 1 | 1 | 1 | 2 | 8 | 8 | 16 |
| 7 | बीड | 2 | 4 | 2 | 8 | 37 | 60 | 136 |
| 8 | के.ज. | 2 | 2 | 2 | 6 | 33 | 18 | 54 |
| 9 | धारूर | 1 | 2 | 2 | 2 | 10 | 7 | 24 |
| 10 | परळी | 1 | 3 | 1 | 5 | 21 | 24 | 50 |
| 11 | अबाजोगाई | 1 | 3 | 3 | 5 | 19 | 13 | 43 |
| एकूण जिल्हा | | 14 | 27 | 18 | 50 | 253 | 197 | 516 |

तक्ता क्रमांक - 11.1

सार्वजनिक व शासन सहाय्यीत वैद्यकीय सुविधांची माहिती

जिल्हा - बीड.

संदर्भ वर्ष:2004-05.

| अ. क्र. | तालुका | खाटाची संख्या | | | उपचार केलेले आंतररुग्ण | | | उपचार केलेले बाह्यरुग्ण (00) | | |
|-------------|-----------|---------------|--------------------------|----------------------|------------------------|----------|------|------------------------------|----------|--------|
| | | एकूण | एकूण पंकी स्त्रियां साठी | एकूण पंकी मूलां साठी | पुरुष | स्त्रिया | मुले | पुरुष | स्त्रिया | मुले |
| (1) | (2) | (10) | (11) | (12) | (13) | (14) | (15) | (16) | (17) | (18) |
| 1 | आष्टी | 66 | 33 | 33 | 315 | 589 | 312 | 16449 | 15249 | 47257 |
| 2 | पाटोदा | 50 | 25 | 25 | 359 | 586 | 346 | 18189 | 27614 | 9596 |
| 3 | शिरूर | 40 | 20 | 20 | 945 | 1532 | 1254 | 10673 | 11858 | 9766 |
| 4 | गेवराई | 160 | 80 | 80 | 324 | 536 | 333 | 10834 | 12798 | 9761 |
| 5 | माजलगाव | 80 | 40 | 40 | 85 | 135 | 70 | 6833 | 9584 | 9473 |
| 6 | वडवणी | 34 | 17 | 17 | 48 | 65 | 56 | 8012 | 6338 | 1235 |
| 7 | बीड | 373 | 223 | 150 | 125 | 425 | 229 | 9697 | 12590 | 9263 |
| 8 | कंज | 160 | 80 | 80 | 852 | 1019 | 752 | 22171 | 25134 | 11672 |
| 9 | धारूर | 40 | 20 | 20 | 142 | 209 | 100 | 7333 | 9541 | 4017 |
| 10 | परळी | 55 | 28 | 27 | 345 | 565 | 380 | 15839 | 19508 | 10812 |
| 11 | अंबाजोगाई | 585 | 219 | 82 | 287 | 345 | 212 | 15232 | 6859 | 6058 |
| एकूण जिल्हा | | 1643 | 785 | 574 | 3827 | 6006 | 4044 | 141262 | 157073 | 128910 |

आधार -1) जिल्हा शल्य चिकित्सक, सामान्य रुग्णालय, बीड.

2) जिल्हा आरोग्य अधिकारी, जिल्हा परिषद, बीड.

तक्ता क्रमांक - 11.2

नोंदणी केलेल्या जन्म-मृत्यूंची संख्या

जिल्हा - बीड.

संदर्भ वर्ष: 2004-05.

| अ. क्र. | तालुका | एकूण ग्रामीण/नागरी | नोंदलेल्या जन्मांची संख्या | | | नोंदलेल्या मृत्यूंची संख्या | | | वाढ मृत्यूंची संख्या | | |
|---------|---------|--------------------|----------------------------|----------|------|-----------------------------|----------|------|----------------------|----------|------|
| | | | पुरुष | स्त्रिया | एकूण | पुरुष | स्त्रिया | एकूण | पुरुष | स्त्रिया | एकूण |
| (1) | (2) | (3) | (4) | (5) | (6) | (7) | (8) | (9) | (10) | (11) | (12) |
| 1 | आष्टी | एकूण | 2089 | 1586 | 3675 | 476 | 324 | 800 | 9 | 6 | 15 |
| | | ग्रामीण | 2089 | 1586 | 3675 | 476 | 324 | 800 | 9 | 6 | 15 |
| | | नागरी | 0 | 0 | 0 | 0 | 0 | 0 | 0 | 0 | 0 |
| 2 | साटांबा | एकूण | 870 | 600 | 1470 | 227 | 167 | 394 | 6 | 8 | 14 |
| | | ग्रामीण | 870 | 600 | 1470 | 227 | 167 | 394 | 6 | 8 | 14 |
| | | नागरी | 0 | 0 | 0 | 0 | 0 | 0 | 0 | 0 | 0 |
| 3 | शिरूर | एकूण | 402 | 247 | 649 | 153 | 90 | 243 | 0 | 0 | 0 |
| | | ग्रामीण | 402 | 247 | 649 | 153 | 90 | 243 | 0 | 0 | 0 |
| | | नागरी | 0 | 0 | 0 | 0 | 0 | 0 | 0 | 0 | 0 |
| 4 | गेवराई | एकूण | 1655 | 1226 | 2881 | 412 | 256 | 668 | 6 | 6 | 12 |
| | | ग्रामीण | 1103 | 829 | 1932 | 329 | 228 | 557 | 6 | 6 | 12 |
| | | नागरी | 552 | 397 | 949 | 83 | 28 | 111 | 0 | 0 | 0 |
| 5 | माजलगाव | एकूण | 2205 | 1742 | 3947 | 461 | 288 | 749 | 13 | 9 | 22 |
| | | ग्रामीण | 1184 | 885 | 2069 | 369 | 250 | 619 | 13 | 9 | 22 |
| | | नागरी | 1021 | 857 | 1878 | 92 | 38 | 130 | 0 | 0 | 0 |
| 6 | वडवणी | एकूण | 453 | 341 | 794 | 107 | 83 | 190 | 4 | 4 | 8 |
| | | ग्रामीण | 453 | 341 | 794 | 107 | 83 | 190 | 4 | 4 | 8 |
| | | नागरी | 0 | 0 | 0 | 0 | 0 | 0 | 0 | 0 | 0 |
| 7 | बीड | एकूण | 5347 | 4318 | 9665 | 1104 | 658 | 1762 | 16 | 23 | 39 |
| | | ग्रामीण | 1488 | 1032 | 2520 | 479 | 333 | 812 | 13 | 18 | 31 |
| | | नागरी | 3859 | 3286 | 7145 | 625 | 325 | 950 | 3 | 5 | 8 |
| 8 | केज | एकूण | 1137 | 914 | 2051 | 433 | 295 | 728 | 3 | 8 | 11 |
| | | ग्रामीण | 1137 | 914 | 2051 | 433 | 295 | 728 | 3 | 8 | 11 |
| | | नागरी | 0 | 0 | 0 | 0 | 0 | 0 | 0 | 0 | 0 |

तक्ता क्रमांक - 11.2

नोंदणी केलेल्या जन्म-मृत्यूंची संख्या

जिल्हा - बीड.

संदर्भ वर्ष: 2004-05.

| अ. क्र. | तालुका | एकूण/ ग्रामीण/ नागरी | नोंदलेल्या जन्मांची संख्या | | | नोंदलेल्या मृत्यूंची संख्या | | | आल मृत्यूंची संख्या | | |
|---------|-----------|----------------------------|----------------------------|----------|-------|-----------------------------|----------|------|---------------------|----------|------|
| | | | पुरुष | स्त्रिया | एकूण | पुरुष | स्त्रिया | एकूण | पुरुष | स्त्रिया | एकूण |
| (1) | (2) | (3) | (4) | (5) | (6) | (7) | (8) | (9) | (10) | (11) | (12) |
| 9 | धारुर | एकूण | 570 | 420 | 990 | 244 | 134 | 378 | 9 | 6 | 15 |
| | | ग्रामीण | 376 | 296 | 672 | 186 | 116 | 302 | 8 | 6 | 14 |
| | | नागरी | 194 | 124 | 318 | 58 | 18 | 76 | 1 | 0 | 1 |
| 10 | परळी | एकूण | 2752 | 2163 | 4915 | 503 | 300 | 803 | 5 | 8 | 13 |
| | | ग्रामीण | 841 | 599 | 1440 | 236 | 196 | 432 | 5 | 8 | 13 |
| | | नागरी | 1911 | 1564 | 3475 | 267 | 104 | 371 | 0 | 0 | 0 |
| 11 | अंबाजोगाई | एकूण | 3529 | 2890 | 6419 | 857 | 485 | 1342 | 104 | 48 | 152 |
| | | ग्रामीण | 865 | 702 | 1567 | 354 | 229 | 583 | 7 | 3 | 10 |
| | | नागरी | 2664 | 2188 | 4852 | 503 | 256 | 759 | 97 | 45 | 142 |
| | जिल्हा | एकूण | 21009 | 16447 | 37456 | 4977 | 3080 | 8057 | 175 | 126 | 301 |
| | | ग्रामीण | 10803 | 8031 | 18839 | 3349 | 2311 | 5660 | 74 | 76 | 150 |
| | | नागरी | 10201 | 8416 | 18617 | 1628 | 769 | 2397 | 101 | 50 | 151 |

आधार - आरोग्य सेवा संचालनालय, महाराष्ट्र राज्य, पुणे

तपना क्रमांक - 11.3

विविध कारणानुसार मृत्यूची संख्या

जिल्हा - बीड.

संदर्भ वर्ष - 2004-05.

| अ. क्र. | मृत्यूचे कारण | मृत्यूची संख्या |
|----------|--------------------------------|-----------------|
| (1) | (2) | (3) |
| अ | साथीचे विकार | |
| 1 | हिवताप | 2 |
| 2 | विषभंजर | 8 |
| 3 | क्षयरोग | 83 |
| 4 | न्यूमोनिया/ श्वसन क्रियेसंबंधी | 9 |
| 5 | अमांश, अतिसार, गॅस्ट्रो | 13 |
| ब | बिगर साथीचे विकार | |
| 1 | एडस | - |
| 2 | हृदय विकार | 388 |
| 3 | ककरोग | 123 |
| 4 | बालतपणाला मातेचा मृत्यू | - |
| 5 | श्वसनक्रियेसंबंधी | 109 |
| 6 | मूत्रपिंड विषयक | - |
| क | अपघात | |
| 1 | आत्महत्या | 73 |
| 2 | रहदारी वाहतूक | 6 |
| 3 | विद्युत धक्का | - |
| 4 | भाजणे/ जळणे | - |
| 5 | इतर अपघात | 368 |
| ड | इतर कारणे | 6875 |
| | एकूण मृत्यू | 8057 |

आधार - आरोग्य सेवा संचालनालय, महाराष्ट्र राज्य, पुणे

तक्ता क्रमांक - 11.4

माता व बाल संगोपन कार्यक्रमांतर्गत लस टाचणी

जिल्हा - बीड.

संदर्भ वर्ष : 2004-05

| अ.क्र. | तालुका | ग्रामीण/ एकूण | त्रिगुणी लस | पोस्तिओ | बीगोजी | गायर | विगुणी (डी.टी.) | धनुष्य लस | | |
|-------------|------------|------------------|----------------|---------|--------|-------|--------------------|-----------|----------|------------|
| | | | | | | | | 10 वर्षे | 16 वर्षे | गायर लस |
| (1) | (2) | (3) | (4) | (5) | (6) | (7) | (8) | (9) | (10) | (11) |
| 1 | अष्टी | ग्रामीण | 4882 | 4769 | 5022 | 4434 | 4879 | 5500 | 5065 | 5429 |
| | | एकूण | 4882 | 4769 | 5022 | 4434 | 4879 | 5500 | 5065 | 5429 |
| 2 | नाटोदा | ग्रामीण | 5184 | 5164 | 5170 | 4923 | 5015 | 6007 | 5045 | 5245 |
| | | एकूण | 5184 | 5164 | 5170 | 4923 | 5015 | 6007 | 5045 | 5245 |
| 3 | अजगर | ग्रामीण | ऊ.ना. | ऊ.ना. | ऊ.ना. | ऊ.ना. | ऊ.ना. | ऊ.ना. | ऊ.ना. | ऊ.ना. |
| | | एकूण | ऊ.ना. | ऊ.ना. | ऊ.ना. | ऊ.ना. | ऊ.ना. | ऊ.ना. | ऊ.ना. | ऊ.ना. |
| 4 | नेवराई | ग्रामीण | 6739 | 6095 | 5921 | 5568 | 5614 | 5863 | 5020 | 5057 |
| | | एकूण | 8778 | 7134 | 6961 | 6663 | 6368 | 6863 | 5837 | 5981 |
| 5 | गावनासब | ग्रामीण | 3091 | 2795 | 2595 | 2770 | 3013 | 3436 | 2960 | 3025 |
| | | एकूण | 3547 | 3239 | 3127 | 3278 | 3205 | 4044 | 3464 | 3515 |
| 6 | ब्रह्मग्री | ग्रामीण | ऊ.ना. | ऊ.ना. | ऊ.ना. | ऊ.ना. | ऊ.ना. | ऊ.ना. | ऊ.ना. | ऊ.ना. |
| | | एकूण | ऊ.ना. | ऊ.ना. | ऊ.ना. | ऊ.ना. | ऊ.ना. | ऊ.ना. | ऊ.ना. | ऊ.ना. |
| 7 | बीड | ग्रामीण | 6592 | 6289 | 6163 | 6149 | 6972 | 7517 | 6449 | 6516 |
| | | एकूण | 10742 | 10386 | 13585 | 10291 | 10051 | 13334 | 11033 | 12056 |
| 8 | जे.ज | ग्रामीण | 5611 | 5620 | 5511 | 5147 | 5253 | 5925 | 5120 | 5270 |
| | | एकूण | 5611 | 5620 | 5511 | 5147 | 5253 | 5925 | 5120 | 5270 |
| 9 | धात्र | ग्रामीण | 2992 | 2954 | 3032 | 2623 | 2675 | 3091 | 2884 | 4078 |
| | | एकूण | 3388 | 3360 | 3517 | 3103 | 3467 | 3959 | 3574 | 4554 |
| 10 | परदा | ग्रामीण | 4734 | 4636 | 4163 | 4098 | 4371 | 5296 | 4956 | 4489 |
| | | एकूण | 7513 | 7625 | 6756 | 7005 | 6713 | 8066 | 7356 | 7623 |
| 11 | अजगोणगाई | ग्रामीण | 3993 | 3993 | 3752 | 3710 | 4311 | 4577 | 3814 | 3589 |
| | | एकूण | 5375 | 5357 | 6518 | 4957 | 5258 | 6054 | 4815 | 4137 |
| एकूण जिल्हा | ग्रामीण | 43818 | 42343 | 41354 | 39831 | 42105 | 47206 | 41313 | 42698 | |
| | एकूण | 55820 | 52674 | 56167 | 49901 | 50211 | 59732 | 46581 | 53510 | |

अजगर - 1) जिल्हा शल्य चिकित्सक, सामान्य रुग्णालय, बी.ड.

2) जिल्हा आरोग्य अधिकारी, जिल्हा परिषद, बीड.

तक्का प्रमाणक - 115

वृद्ध कल्याण कार्यक्रम

जिल्हा - बीड.

संदर्भ क्र. : 2004-05

| अ. क्र. | तालुका | एकूण/ग्रामीण | वृद्ध कल्याण केंद्रांची संख्या | जननक्षम जोडण्याची संख्या | 31 मार्च अखेर सरासरीत जोडण्याचा संख्या | | | |
|-------------|-----------|--------------|--------------------------------|--------------------------|--|--------------------|-----------|--------------|
| | | | | | पुरुष नसलेली | स्त्रियांची नसलेली | दूष्पणिली | इतर पध्दतीने |
| (1) | (2) | (3) | (4) | (5) | (6) | (7) | (8) | (9) |
| 1 | आष्टी | एकूण | 5 | 38398 | 10 | 1195 | 1317 | 1968 |
| | | ग्रामीण | 5 | 38398 | 10 | 1195 | 1317 | 1968 |
| 2 | घाटोबा | एकूण | 4 | 24828 | 9 | 1108 | 1112 | 1607 |
| | | ग्रामीण | 4 | 24828 | 9 | 1108 | 1119 | 1607 |
| 3 | शिरूर | एकूण | 2 | 11589 | 12 | 691 | 601 | 955 |
| | | ग्रामीण | 2 | 11589 | 12 | 691 | 601 | 955 |
| 4 | नेवसाई | एकूण | 7 | 52224 | 17 | 2407 | 1820 | 3430 |
| | | ग्रामीण | 6 | 45715 | 16 | 1757 | 1567 | 2874 |
| 5 | भाजुरगाव | एकूण | 5 | 32126 | 9 | 1097 | 976 | 1495 |
| | | ग्रामीण | 4 | 23766 | 4 | 509 | 717 | 1141 |
| 6 | बडवणी | एकूण | 2 | 9252 | 1 | 672 | 260 | 361 |
| | | ग्रामीण | 2 | 9252 | 1 | 672 | 260 | 361 |
| 7 | बीड | एकूण | 9 | 75900 | 17 | 3318 | 2509 | 3946 |
| | | ग्रामीण | 8 | 47795 | 14 | 2177 | 1906 | 2993 |
| 8 | कैल | एकूण | 7 | 38503 | 8 | 1614 | 1474 | 2655 |
| | | ग्रामीण | 7 | 38503 | 8 | 1614 | 1474 | 2655 |
| 9 | धातूर | एकूण | 3 | 15934 | 8 | 649 | 665 | 875 |
| | | ग्रामीण | 2 | 12441 | 8 | 508 | 526 | 627 |
| 10 | परळी | एकूण | 6 | 48149 | 12 | 1860 | 1454 | 2145 |
| | | ग्रामीण | 5 | 51987 | 9 | 1225 | 1104 | 1518 |
| 11 | अंबाजागाई | एकूण | 7 | 40254 | 9 | 1780 | 1389 | 2139 |
| | | ग्रामीण | 5 | 29442 | 4 | 784 | 1087 | 1712 |
| एकूण जिल्हा | एकूण | 57 | 387757 | 112 | 16391 | 13584 | 21576 | |
| | ग्रामीण | 50 | 313716 | 95 | 12240 | 11678 | 18411 | |

आधार :- 1) जिल्हा शल्य चिकित्सक, सामान्य रुग्णालय, बीड. 2) जिल्हा आरोग्य अधिकारी, जिल्हा परिषद, बीड.

तबता क्रमांक - 12.1

विभिन्न विकास शीर्षाखाली झालेला योजनातगत खर्च

जिल्हा - बीड

संदर्भ वर्ष : 2004-05

(रुपये जाकार)

| अ. क्र. | विकल्प शीर्ष व उपशीर्ष | जिल्हा पातळीवरील योजनांवर झालेला खर्च | | | | | | |
|---------|--------------------------------------|---------------------------------------|-----------------|---------------------------------|-----------------|----------|--------|--------|
| | | बिगर - जादियासी योजना | आदिवासी उपयोजना | आदिवासी उपयोजना क्षेत्राबाहेरील | विशेष घटक योजना | स्टॅटपूल | अनुशेष | एकूण |
| (1) | (2) | (3) | (4) | (5) | (6) | (7) | (8) | (9) |
| 1 | कृषि व सलग्न सेवा | | | | | | | |
| | 1.1 पीक संवर्धन | 27.49 | 0.00 | 0.00 | 76.5 | 0.00 | 0.00 | 104.02 |
| | 1.2 फलोत्पादन | 2.30 | 0.00 | 0.00 | 0.00 | 0.00 | 0.00 | 2.30 |
| | 1.3 मृदसंधारण | 2.10 | 0.00 | 0.00 | 0.66 | 0.00 | 0.00 | 2.76 |
| | 1.4 पशुसंवर्धन | 7.03 | 0.00 | 0.39 | 7.42 | 0.00 | 0.00 | 14.84 |
| | 1.5 दुग्धव्यवसाय विकास | 22.53 | 0.00 | 0.00 | 0.00 | 0.00 | 0.00 | 22.53 |
| | 1.6 मत्स्यव्यवसाय | 1.08 | 0.00 | 0.05 | 0.17 | 0.00 | 0.00 | 1.30 |
| | 1.7 वन | 7.22 | 0.00 | 0.00 | 0.00 | 0.00 | 0.00 | 7.22 |
| | 1.8 पणन, कोटारे व व्यापारी | 0.00 | 0.00 | 0.00 | 0.00 | 0.00 | 0.00 | 0.00 |
| | 1.9 सहकार | 79.79 | 0.00 | 0.00 | 1.21 | 0.00 | 0.00 | 81.00 |
| | एकूण (एक) | 149.54 | 0.00 | 0.44 | 85.99 | 0.00 | 0.00 | 235.97 |
| 2 | ग्रामीण विकास | | | | | | | |
| | 2.1 एकात्मिक ग्रामीण विकास कार्यक्रम | 64.45 | 0.00 | 0.36 | 32.64 | 0.00 | 0.00 | 97.45 |
| | 2.2 अग्रयण प्रवण क्षेत्र कार्यक्रम | 90.31 | 0.00 | 0.00 | 0.00 | 0.00 | 0.00 | 90.31 |
| | 2.3 जवाहर रोजगार योजना | 227.27 | 0.00 | 0 | 171.17 | 0.00 | 0.00 | 398.44 |
| | 2.4 रोजगार हमी योजना | 0.00 | 0.00 | 0.00 | 0.00 | 0.00 | 0.00 | 0.00 |
| | 2.5 जमीन सुधारणा | 0.00 | 0.00 | 0.00 | 0.00 | 0.00 | 0.00 | 0.00 |
| | 2.6 सामूहिक विकास | 0.00 | 0.00 | 0.00 | 0.00 | 0.00 | 0.00 | 0.00 |
| | 2.7 ग्रामीण स्वच्छता कार्यक्रम | 29.89 | 0.00 | 0.00 | 0.00 | 0.00 | 0.00 | 29.89 |
| | एकूण (दोन) | 411.92 | 0.00 | 0.36 | 203.81 | 0.00 | 0.00 | 616.09 |
| 3 | पाटबंधारे व पूरनिरोधक | | | | | | | |
| | 3.1 लघु पाटबंधारे | 163.91 | 0.00 | 0.00 | 0.00 | 0.00 | 0.00 | 163.91 |
| | 3.2 जलप्रवाह क्षेत्र विकास कार्यक्रम | 0.00 | 0.00 | 0.00 | 0.00 | 0.00 | 0.00 | - |
| | 3.3 आयाकट विकास | 0.00 | 0.00 | 0.00 | 0.00 | 0.00 | 0.00 | - |
| | 3.4 मध्यम प्रकार | 0.00 | 0.00 | 0.00 | 0.00 | 0.00 | 0.00 | - |
| | 3.5 सूर्यप्रकाश पाने | 31.35 | 0.00 | 0.00 | 0.00 | 0.00 | 0.00 | 31.35 |
| | एकूण (तीन) | 195.26 | 0.00 | 0.00 | 0.00 | 0.00 | 0.00 | 195.26 |
| 4 | विद्युत विकास | 185.15 | 0.00 | 5.34 | 51.73 | 0.00 | 0.00 | 242.22 |
| | एकूण (चार) | 185.15 | 0.00 | 5.34 | 51.73 | 0.00 | 0.00 | 242.22 |

तक्ता क्रमांक - 12.1

विविध विकास शीघ्रखाली झालेला योजनातर्गत खर्च

जिल्हा - वीड.

संवत्सरे वर्ष : 2004-05

(रुपये लाखात)

| अ क्र | विकास शीघ्र व उपशीघ्र | जिल्हा पातळीवरील योजनांवर झालेला खर्च | | | | | | |
|----------|-------------------------------------|---------------------------------------|--------------------|---------------------------------------|--------------------|----------|--------|---------|
| | | बगर - आयिजाली योजना | आदिवासा उपयोगना | आदिवासा उपयोगना क्षेत्राबाहेराल | विशेष घटक योगना | स्टॅटपूल | अनुषंग | एकूण |
| (1) | (2) | (3) | (4) | (5) | (6) | (7) | (8) | (9) |
| 5 | उद्योग व खाणकाम | | | | | | | |
| | 5.1 मोठे व मध्यम उद्योग | 0.00 | 0.00 | 0.00 | 0.00 | 0.00 | 0.00 | 0.00 |
| | 5.2 ग्रामीण व लघु उद्योग | 14.65 | 0 | 0 | 3.94 | 0.00 | 0.00 | 18.59 |
| | एकूण (पाच) | 14.65 | 0.00 | 0.00 | 3.94 | 0.00 | 0.00 | 18.59 |
| 6 | वाहतूक व दळणवळण | | | | | | | |
| | 6.1 मोठे व लहान बंदरे | 0 | 0.00 | 0.00 | 0.00 | 0.00 | 0.00 | 0.00 |
| | 6.2 अंतर्देशीय जलवाहतूक | 0.00 | 0.00 | 0.00 | 0.00 | 0.00 | 0.00 | 0.00 |
| | 6.3 रस्ते विकास | 382.68 | 0.00 | 0.00 | 0.00 | 0.00 | 1.04 | 383.72 |
| | एकूण (सहा) | 382.68 | 0.00 | 0.00 | 0.00 | 0.00 | 1.04 | 383.72 |
| 7 | सामान्य अर्थिक सेवा | | | | | | | |
| | 7.1 पर्यटन | 0.00 | 0.00 | 0.00 | 0.00 | 0.00 | 0.00 | 0.00 |
| | 7.2 स्थानिक विकास कार्यक्रम | 0.00 | 0.00 | 0.00 | 0.00 | 0.00 | 0.00 | 0.00 |
| | एकूण (सात) | 0.00 | 0.00 | 0.00 | 0.00 | 0.00 | 0.00 | 0.00 |
| 8 | सामाजिक आणि सामूहिक सेवा | | | | | | | |
| | 8.1 सामान्य शिक्षण | 53.72 | 2.78 | 0.00 | 63.3 | 0.00 | 0.00 | 119.80 |
| | 8.2 क्रीडा व युवक कल्याण | 4.3 | 0 | 0.00 | 0.00 | 0.00 | 0.00 | 4.30 |
| | 8.3 कला व संस्कृती | 5.5 | 0.00 | 0.00 | 0.00 | 0.00 | 0.00 | 5.50 |
| | 8.4 तांत्रिक शिक्षण | 1.52 | 0.00 | 0.00 | 0.00 | 0.00 | 88.59 | 90.11 |
| | 8.5 क्षेत्रीय शिक्षण व औषधी द्रव्ये | 0.00 | 0.00 | 0.00 | 0.00 | 0.00 | 0.00 | 0.00 |
| | 8.6 आरोग्य सेवा | 80.03 | 0.00 | 0.00 | 0.00 | 0.00 | 24.15 | 104.18 |
| | 8.7 ग्रामीण पाणी पुरवठा व स्वच्छता | 162.15 | 0.00 | 0.00 | 30.05 | 0.00 | 0.00 | 192.21 |
| | 8.8 गृहनिर्माण | 0.00 | 0.00 | 0.00 | 0.00 | 0.00 | 0.00 | 0.00 |
| | 8.9 नगर विकास | 35.57 | 0.00 | 0.00 | 129.25 | 0.00 | 0.00 | 164.82 |
| | 8.10 माहिती व परिसर | 0.00 | 0.00 | 0.00 | 0.00 | 0.00 | 0.00 | 0.00 |
| | 8.11 मागासवर्गीयांचे कल्याण | 94.19 | 4.09 | 0.00 | 241.64 | 0.00 | 0.00 | 339.92 |
| | 8.12 कामगार व कामगार कल्याण | 22.61 | 0.00 | 0.00 | 0.00 | 0.00 | 0.00 | 22.61 |
| | 8.13 समाज कल्याण | 17.99 | 0.00 | 0.00 | 0.95 | 0.00 | 0.00 | 18.94 |
| | 8.14 स्थानिक विकास कार्यक्रम | 0.00 | 0.00 | 0.00 | 0.00 | 0.00 | 0.00 | 0.00 |
| | 8.15 पोषण | 0.00 | 0.00 | 0.00 | 0.00 | 0.00 | 0.00 | 0.00 |
| | एकूण (आठ) | 477.58 | 6.87 | 0.00 | 465.29 | 0.00 | 112.74 | 1062.39 |
| | एकूण (एक ते आठ) | 1816.78 | 6.87 | 6.14 | 816.67 | 0.00 | 113.78 | 2754.24 |

आधार - जिल्हा नियोजन अधिकारी, वीड.

तक्ता क्रमांक - 12.2

रोजगार हमी योजना

संदर्भ वर्ष : 2004-05

जिल्हा बी.ड.

| अ. क्र. | बाब | कामाचा प्रकार | | | | | |
|---------|-------------------------------------|---------------|------------------------|---------|--------|-----|---------|
| | | सिंचन | सार्वजनिक कामे (रस्ते) | कृषि | वनीकरण | इतर | एकूण |
| (1) | (2) | (3) | (4) | (5) | (6) | (7) | (8) |
| 1 | नियोजित कामांची संख्या | 7395 | 10225 | 14099 | 600 | - | 32319 |
| 2 | मंजूर केलेल्या कामांची संख्या | 142 | 2329 | 2932 | 501 | - | 5904 |
| 3 | सुरु केलेल्या कामांची संख्या | 1742 | 2329 | 2932 | 501 | - | 7504 |
| 4 | पूर्ण केलेल्या कामांची संख्या | 655 | 1355 | 1931 | 501 | - | 4442 |
| 5 | मध्यच बंद केलेल्या कामांची संख्या | 1087 | 974 | 1001 | - | - | 3062 |
| 6 | कामांसाठी केलेली तरतूद | 3376.91 | 2017.35 | 1142.70 | 552.34 | - | 7089.30 |
| 7 | कामांवर झालेला एकूण खर्च (रु.लाखात) | 3376.90 | 2017.35 | 1142.69 | 552.34 | - | 7089.29 |
| 8 | रोजगार निर्मिती (गनुष्य दिवस लाखात) | 57.89 | 36.68 | 20.39 | 11.38 | - | 126.34 |

आधार - जिल्हाधिकारी कार्यालय, रोजगार हमी योजना, बी.ड.

तक्ता क्रमांक - 12.3

रोजगार हमी योजनेखाली घेतलेली कामे, त्यावरील रोजगार व खर्च

जिल्हा बीड.

संदर्भ: 2004-05

| अ. क्र. | महिना | खर्च (रुपये लाखात) | | मनुष्य दिवस (लाखात) | रोजगार हमी योजनेखालील कामांची संख्या |
|---------|-----------------|-------------------------|-----------------------------------|---------------------|--------------------------------------|
| | | प्रत्यक्ष (माहिण्यातील) | संचित आर्थिक वर्षाच्या आरभापासून) | | |
| (1) | (2) | (3) | 4 | (5) | (6) |
| 1 | एप्रिल 2004 | 896.44 | 896.44 | 16.77 | 1116 |
| 2 | मे 2004 | 2107.12 | 3003.56 | 32.90 | 978 |
| 3 | जून 2004 | 1107.69 | 4111.25 | 21.29 | 758 |
| 4 | जुलै 2004 | 507.28 | 4618.53 | 9.35 | 596 |
| 5 | ऑगस्ट 2004 | 384.02 | 5002.55 | 9.69 | 806 |
| 6 | सप्टेंबर 2004 | 338.95 | 5341.5 | 8.00 | 621 |
| 7 | ऑक्टोबर 2004 | 166.74 | 5508.24 | 4.03 | 395 |
| 8 | नोव्हेंबर 2004 | 329.37 | 5837.61 | 5.20 | 244 |
| 9 | डिसेंबर 2004 | 404.27 | 6241.88 | 6.70 | 269 |
| 10 | जानेवारी 2005 | 111.689 | 6353.56 | 1.61 | 371 |
| 11 | फेब्रुवारी 2005 | 189.42 | 6542.98 | 2.74 | 224 |
| 12 | मार्च 2005 | 546.31 | 7089.29 | 8.06 | 256 |

आधार - जिल्हाधिकारी कार्यालय, (रो.ह.यो.शाखा), बीड.

तक्ता क्रमांक - 12.4

पिण्याच्या पाण्याच्या सोयी व टंचाई संबंधी केलेल्या उपाययोजना

जिल्हा : बीड

संदर्भ वर्ष 2004-05

| अ. क्र. | बाबी | तालुका | | | | |
|---------|--|--------|--------|-------|--------|----------|
| | | आष्टी | पाटीदा | शिरूर | गोवराई | माजलगांव |
| (1) | (2) | (3) | (4) | (5) | (6) | (7) |
| 1 | वस्ती असलेल्या गावांची एकूणसंख्या | 162 | 160 | 0 | 198 | 130 |
| 2 | गावातील वाड्या/वस्त्यांची संख्या | 271 | 73 | 0 | 105 | 128 |
| 3 | बारा महिने पुरेसे पाणी उपलब्ध असलेल्या | 1 | | | | |
| | 3.1 गावांची संख्या | 1 | 1 | 0 | 5 | 5 |
| | 3.2 त्याखालील वाड्या / वस्त्यांची संख्या | 2 | 1 | 0 | 0 | 2 |
| 4 | पिण्याच्या पाण्याची टंचाई असलेली गावे व वाड्या/वस्त्या | | | | | |
| | संदर्भ वर्षातील | | | | | |
| | अ) एकूण टंचाईग्रस्त गावे (संख्या) | 91 | 18 | 38 | 101 | 67 |
| | ब) एकूण वाड्या/वस्त्या (संख्या) | 157 | 0 | 19 | 48 | 23 |
| | बृहत आराखड्यानुसार | | | | | |
| | अ) एकूण टंचाईग्रस्त गावे (संख्या) | 91 | 18 | 38 | 101 | 67 |
| | ब) एकूण टंचाईग्रस्त वाड्या/वस्त्या (संख्या) | 157 | 0 | 19 | 48 | 23 |
| 5 | केलेली उपाययोजना | | | | | |
| | अ) टँकरने पुरवठा होणा-या | | | | | |
| | गावांची संख्या | 25 | 17 | 14 | 20 | 12 |
| | गावांतील वाड्या/वस्त्यांची संख्या | 114 | 41 | 24 | 10 | 8 |
| | टँकरची संख्या | 47 | 16 | 16 | 27 | 15 |
| | ब) बेलगाडीने पुरवठा होणा-या | 0 | | | | |
| | गावांची संख्या | 0 | 0 | 0 | 0 | 0 |
| | गावांतील वाड्या/वस्त्यांची संख्या | 0 | 0 | 0 | 0 | 0 |
| | बेलगाड्यांची संख्या | 0 | 0 | 0 | 0 | 0 |
| | क) इतर साधनांनी पुरवठा होणा-या | | | | | |
| | गावांची संख्या | 50 | 45 | 85 | 184 | 83 |
| | गावांतील वाड्या/वस्त्यांची संख्या | 9 | 11 | 9 | 16 | 56 |
| | साधने संख्या | 58 | 60 | 101 | 204 | 180 |

तक्ता क्रमांक - 12.4

पिण्याच्या पाण्याच्या सोयी व टंचाई संबंधी केलेल्या उपाययोजना

जिल्हा : बीड

सदर वर्ष 2004-05

| अ. क्र. | बाबी | | | |
|---------|--|--------|-----|--------|
| | | वडवाणी | बीड | जिल्हा |
| (1) | (2) | (8) | (9) | (10) |
| 1 | वस्ती असलेल्या गावांची एकूणसंख्या | 0 | 225 | 128 |
| 2 | गावातील वाड्या/घस्थांची संख्या | 0 | 141 | 70 |
| 3 | बारा महिने पुरेसे पाणी उपलब्ध असलेल्या | | | |
| | 3.1 गावांची संख्या | 0 | 2 | 1 |
| | 3.2 त्याखालील वाड्या / घस्थांची संख्या | 0 | 0 | 0 |
| 4 | पिण्याच्या पाण्याची टंचाई असलेली गावे व वाड्या/घस्था | | | |
| | संदर्भ वर्षातील | | | |
| | अ) एकूण टंचाईग्रस्त गावे (संख्या) | 37 | 95 | 142 |
| | ब) एकूण वाड्या/घस्था (संख्या) | 6 | 9 | 72 |
| | बृहत आराखडयानुसार | | | |
| | अ) एकूण टंचाईग्रस्त गावे (संख्या) | 37 | 95 | 142 |
| | ब) एकूण टंचाईग्रस्त वाड्या/घस्था (संख्या) | 6 | 9 | 72 |
| 5 | केलेली उपाययोजना | | | |
| | अ) टंकरने पुरवठा होणा-या | | | |
| | गावांची संख्या | 14 | 67 | 32 |
| | गावांतील वाड्या/घस्थांची संख्या | 16 | 50 | 5 |
| | टंकरची संख्या | 17 | 63 | 33 |
| | ब) बेलगाडीने पुरवठा होणा-या | | | |
| | गावांची संख्या | 0 | 0 | 0 |
| | गावांतील वाड्या/घस्थांची संख्या | 0 | 0 | 0 |
| | बेलगाड्यांची संख्या | 0 | 0 | 0 |
| | क) इतर साधनांनी पुरवठा होणा-या | | | |
| | गावांची संख्या | 58 | 152 | 128 |
| | गावांतील वाड्या/घस्थांची संख्या | 8 | 22 | 51 |
| | साधने संख्या | 81 | 184 | 234 |

तक्ता क्रमांक - 12.4

पिण्याच्या पाण्याच्या सोयी व टंचाई संबंधी केलेल्या उपाययोजना

जिल्हा : बीड

संदर्भ वर्ष 2004-05

| अ. क्र | बाबी | तालुका | | | जिल्हा एकूण |
|--------|--|--------|-------|-----------|-------------|
| | | झार | पठ्ठी | अंबाजोगाई | |
| (1) | (2) | (11) | (12) | (13) | 14 |
| 1 | वस्ती असलेल्या गावांची एकूणसंख्या | 90 | 93 | 96 | 1282 |
| 2 | गावातील वाड्या/वस्त्यांची संख्या | 85 | 45 | 73 | 971 |
| 3 | बारा महिने पुरेसे पाणी उपलब्ध असलेल्या | | | | |
| | 3.1 गावांची संख्या | 1 | 0 | 1 | 17 |
| | 3.2 त्याखालील वाड्या / वस्त्यांची संख्या | 0 | 0 | 0 | 5 |
| 4 | पिण्याच्या पाण्याची टंचाई असलेली गावे व वाड्या/वस्त्या | | | | |
| | संदर्भ वर्षातील | | | | |
| | अ) एकूण टंचाईग्रस्त गावे (संख्या) | 42 | 119 | 30 | 780 |
| | ब) एकूण वाड्या/वस्त्या (संख्या) | 25 | 38 | 6 | 403 |
| | बृहत् आराखड्यानुसार | | | | |
| | अ) एकूण टंचाईग्रस्त गावे (संख्या) | 42 | 119 | 30 | 780 |
| | ब) एकूण टंचाईग्रस्त वाड्या/वस्त्या (संख्या) | 25 | 38 | 6 | 403 |
| 5 | केलेली उपाययोजना | | | | |
| | अ) टँकरने पुरवठा होणा-या | | | | |
| | गावांची संख्या | 24 | 25 | 24 | 274 |
| | गावांतील वाड्या/वस्त्यांची संख्या | 16 | 13 | 5 | 302 |
| | टँकरची संख्या | 26 | 29 | 29 | 318 |
| | ब) बेलगाडीने पुरवठा होणा-या | | | | |
| | गावांची संख्या | 0 | 0 | 0 | 0 |
| | गावांतील वाड्या/वस्त्यांची संख्या | 0 | 0 | 0 | 0 |
| | बेलगाड्यांची संख्या | 0 | 0 | 0 | 0 |
| | क) इतर साधनांनी पुरवठा होणा-या | | | 0 | |
| | गावांची संख्या | 71 | 108 | 77 | 1041 |
| | गावांतील वाड्या/वस्त्यांची संख्या | 31 | 26 | 24 | 2632 |
| | साधने संख्या | 102 | 134 | 101 | 1439 |

आधार - नगरपालिका अभियंता, ग्रामीण

पाणीपुरवठा विभाग बीड

तक्ता क्रमांक 12.5

रासायनिक खतांचे वाटप

जिल्हा बीड.

संदर्भ : 2004-05

| अ.क्र. | तालुका | रासायनिक खतांचे वाटप (म.टन) | | |
|-------------|-----------|-----------------------------|-------------------|-------|
| | | नियोजित संस्थांकडून | खाजगी संस्थांकडून | एकूण |
| (1) | (2) | (3) | (4) | (5) |
| 1 | आष्टी | 1800 | 200 | 2000 |
| 2 | पाटोदा | 1900 | 131 | 2031 |
| 3 | शिरूर | 3000 | 500 | 3500 |
| 4 | गेवराई | 6600 | 400 | 7000 |
| 5 | माजलगांव | 8200 | 800 | 9000 |
| 6 | वडवणी | 2600 | 400 | 3000 |
| 7 | बीड | 11000 | 2000 | 13000 |
| 8 | के ज | 4300 | 700 | 5000 |
| 9 | धारूर | 3200 | 300 | 3500 |
| 10 | परळी | 10500 | 1500 | 12000 |
| 11 | अंबाजोगाई | 8500 | 1000 | 9500 |
| जिल्हा एकूण | | 61600 | 7931 | 69531 |

आधार - कृषि विकास अधिकारी, जिल्हा परिषद, बीड.

तक्ता क्रमांक - 12.6

साखर कारखाने

जिल्हा - बीड.

संदर्भ वर्ष : 2004-05

| अ.क्र. | तालुका | साखर कारखान्याचे नाव | सहकारी/खाजगी | कामगार(संख्या) | | मळीत क्षमता मे.टन | पत्यक्ष गाळप मे.टन | साखरेचे उत्पादन मे.टन | इतर उत्पादने | | | |
|--------|-----------|----------------------|--------------|----------------|--------|-------------------|--------------------|-----------------------|---------------|------------|------------------|------------|
| | | | | नियामत | हंगामा | | | | इथेनाल मे. टन | पपर मे. टन | मद्याक हंगार लि. | वाज मे. टन |
| (1) | (2) | (3) | (4) | (5) | (6) | (7) | (8) | (9) | (10) | (11) | (12) | (13) |
| 1 | आष्टी | कडा | सहकारी | 316 | 326 | 1250 | 0 | 0 | 0 | 0 | 0 | 0 |
| 2 | पाटोदा | - | - | - | - | - | - | - | - | - | - | - |
| 3 | शिरूर | - | - | - | - | - | - | - | - | - | - | - |
| 4 | गेवराई | जय भवानी | सहकारी | 405 | 237 | 2500 | 0 | 0 | 0 | 0 | 0 | 0 |
| 5 | माजलगाव | माजलगाव | सहकारी | 348 | 290 | 2500 | 2131.58 | 22993 | 0 | 0 | 0 | 0 |
| 6 | बडवणी | - | - | - | - | - | - | - | - | - | - | - |
| 7 | बीड | गजानन | सहकारी | 321 | 251 | 1250 | 0 | 0 | 0 | 0 | 0 | 0 |
| 8 | के.ज | विखे पाटील | सहकारी | 225 | 50 | 2500 | 0 | 0 | 0 | 0 | 0 | 0 |
| 9 | धारुर | - | - | - | - | - | - | - | - | - | - | - |
| 10 | परळी | वैद्यनाथ | सहकारी | 167 | 599 | 2500 | 2716.78 | 26380 | 33.12 | | 33.24 | 0 |
| 11 | अंबाजोगाई | अंबा | सहकारी | 459 | 0 | 2500 | 0 | 0 | 0 | 0 | 0 | 0 |

आधार - साखर आयुक्तालय, पुणे

तक्ता क्रमांक - 12.7

वीस कलमी कार्यक्रमाची भौतिक प्रगती.

जिल्हा बीड.

संदर्भ: 2004-05

| अ.क्र. | बाब | परिमाण | उद्दिष्ट | साध्य |
|--------|--|--------------------|----------|---------|
| (1) | (2) | (3) | (4) | (5) |
| 1 | अ) स्वर्णजयंती ग्राम स्वरोजगार योजना | लाभधारकांची संख्या | 1570 | 1165 |
| | ब) जवाहर ग्राम समृद्धी योजना | लाख मनुष्य दिवस | 20.35 | 1246.00 |
| | क) लघुउद्योग स्थापन करणे | उद्योग संख्या | 1338 | 462 |
| 2 | अ) अतिरिक्त जमिनीचे ताटप | हेक्टर | 80 | 0.00 |
| | ब) लाभधारक | संख्या-अनु.जाती | 0 | 0 |
| | | अनु.जमाती | 0 | 0 |
| | | इतर | 0 | 0 |
| 3 | वेठविगाशांचे पुनर्बसन | खेडी संख्या | 0 | 0 |
| 4 | पिण्यासाठी स्वच्छ पाणी | खेडी संख्या | 45 | 35 |
| 5 | अ) प्राथमिक आरोग्य केंद्र | केंद्र संख्या | 0 | 0 |
| | ब) उपकेंद्र | उपकेंद्र संख्या | 0 | 0 |
| 6 | अ) कुटुंब नियोजन शस्त्रक्रिया | संख्या | 16480 | 16503 |
| | ब) सममूल्य शस्त्रक्रिया | संख्या | 12110 | 10203 |
| 7 | अ) एकात्मिक बालविकास सेवा गट | संख्या | 0 | 0 |
| | ब) अंगणवाडी | संख्या | 0 | 0 |
| 8 | अ) अनु.जातीच्या कुटुंबांना सहाय्य | संख्या | 3507 | 1734 |
| | ब) अनु.जमातीच्या कुटुंबांना सहाय्य | संख्या | 254 | 81 |
| 9 | अ) घरांसाठी जागा (इंदिरा आवास योजना) | संख्या | 2530 | 1302 |
| | ब) घरबांधणीसाठी अर्धसहाय्य (इंदिरा आवास योजना) | संख्या | | |
| | | | 606 | 606 |
| | क) आर्थिकदृष्ट्या दुबल घटकांसाठी घरे | संख्या | 0 | 0 |
| | ड) कमी उत्पन्न गटासाठी घरे | संख्या | 0 | 0 |
| 10 | गलिच्छ वस्ती सुधारणा | लोकसंख्या | 0 | 0 |
| 11 | झाडे लावणे | गोपे संख्या लाखात | 8.71 | 9.05 |
| 12 | गरत भावाची दुकाने उघडणे | संख्या | 0 | 0 |
| 13 | अ) खेड्यांचे विद्युतीकरण | संख्या | 0 | 0 |
| | ब) पंप संचांसाठी विद्युतीकरण | संख्या | 1480 | 1696 |
| | क) सुधारित चुली | संख्या | 0 | 0 |
| | ड) बायोगॅस | संख्या | 150 | 150 |

आधार - जिल्हा नियोजन अधिकारी, बीड.

तक्ता क्रमांक - 12.8

स्थानिक विकास कार्यक्रम (लोकसभा मतदार संघ)

जिल्हा बॉर्ड.

संदर्भ : 2004-05

| अ. क्र. | लोकसभा मतदार संघाचे नांव | मतदार संघाला मंजूर तरतूद (रुपये हजारात) | मंजूर कामांची संख्या | | | मंजूर कामांची अंदाजित किंमत | संदर्भ वर्षात झालेला एकूण खर्च (रुपये हजारात) |
|---------|--------------------------|---|----------------------|---------------------------|------|-----------------------------|---|
| | | | जुनी अपूर्ण कामे | संदर्भ वर्षातील नवीन कामे | एकूण | | |
| (1) | (2) | (3) | (4) | (5) | (6) | (7) | (8) |
| 1 | बीड | 20000 | 0 | 52 | 52 | 26094 | 9622 |
| 2 | जालना(गेवराई) | 2500 | 0 | 4 | 4 | 2500 | 985 |
| | एकूण | 22500 | 0 | 56 | 56 | 28594 | 10607 |

तक्ता क्रमांक - 12.9

स्थानिक विकास कार्यक्रम (विधानसभा मतदार संघ)

| अ. क्र. | विधानसभा मतदार संघाचे नांव | मतदार संघाला मंजूर तरतूद (रुपये हजारात) | मंजूर कामांची संख्या | | | मंजूर कामांची अंदाजित किंमत (रुपये हजारात) | संदर्भ वर्षात झालेला एकूण खर्च (रुपये हजारात) |
|---------|----------------------------|---|----------------------|---------------------------|------|--|---|
| | | | जुनी अपूर्ण कामे | संदर्भ वर्षातील नवीन कामे | एकूण | | |
| (1) | (2) | (3) | (4) | (5) | (6) | (7) | (8) |
| 1 | आष्टी | 8000 | 43 | 19 | 62 | 4191 | 7616 |
| 2 | गेवराई | 11527 | 99 | 58 | 157 | 8491 | 6063 |
| 3 | माजलगांव | 8000 | 36 | 51 | 87 | 6949 | 6337 |
| 4 | चौसाळा | 11527 | 104 | 25 | 129 | 5930 | 11675 |
| 5 | बीड | 11527 | 52 | 46 | 98 | 7148 | 7127 |
| 6 | के ज | 8000 | 110 | 26 | 136 | 5114 | 8651 |
| 7 | रेणापूर | 5200 | 37 | 13 | 50 | 3318 | 7994 |
| | एकूण | 63781 | 481 | 238 | 719 | 41141 | 55463 |

आधार - जिल्हा नियोजन अधिकारी, बीड..

तक्ता क्रमांक - 12.10

स्थानिक विकास कार्यक्रमा (राज्यसभा सदस्य)

जिल्हा बीड.

संदर्भ : 2004-05

| अ. क्र. | राज्यसभा सदस्य नाव | जिल्हाकरिता उपलब्ध करून दिलेली तरतूद (रुपये हजारात) | मंजूर कामांची संख्या | | | मंजूर कामांची अंदाजित किंमत (रुपये हजारात) | संदर्भ वर्षात झालेला एकूण खर्च (रुपये हजारात) |
|---------|--------------------|---|----------------------|---------------------------|-------|--|---|
| | | | जुनी अपूर्ण कामे | संदर्भ वर्षातील नवीन कामे | एकूण | | |
| (1) | (2) | (3) | (4) | (5) | (6) | (7) | (8) |
| 1 | निरंक | निरंक | निरंक | निरंक | निरंक | निरंक | निरंक |
| | एकूण | निरंक | निरंक | निरंक | निरंक | निरंक | निरंक |

तक्ता क्रमांक - 12.11

स्थानिक विकास कार्यक्रम (विधानपरिषद सदस्य)

जिल्हा बीड.

संदर्भ - 2004-05

| अ. क्र. | विधानपरिषद सदस्यांचे नाव | जिल्हाकरिता उपलब्ध करून दिलेली तरतूद (रुपये हजारात) | मंजूर कामांची संख्या | | | मंजूर कामांची अंदाजित किंमत (रुपये हजारात) | संदर्भ वर्षात झालेला एकूण खर्च (रुपये हजारात) |
|---------|--------------------------|---|----------------------|---------------------------|------|--|---|
| | | | जुनी अपूर्ण कामे | संदर्भ वर्षातील नवीन कामे | एकूण | | |
| (1) | (2) | (3) | (4) | (5) | (6) | (7) | (8) |
| 1 | मा.आ.शिनायक मंटे | 7254 | 64 | 65 | 129 | 6979 | 7479 |
| 2 | मा.आ.प.म.पाटील | 2930 | 2 | 10 | 13 | 2930 | 600 |
| 3 | मा.आ.दिलीप देशमुख | 0 | 3 | 0 | 3 | 0 | 0 |
| 4 | मा. आ.मखराम पवार. | 0 | 1 | 1 | 2 | 200 | 199 |
| 5 | मा.आ.श्रीकांत जोशी | 2170 | 7 | 7 | 14 | 2357 | 1633 |
| 6 | मा.आ.जितेंद्र आव्हाड | 200 | 0 | 1 | 1 | 200 | 0 |
| 7 | मा.आ. ऊहास पवार | 300 | 0 | 1 | 1 | 300 | 300 |
| 8 | मा.आ.शिवाजी देशमुख | 250 | 0 | 1 | 1 | 250 | 0 |
| 9 | मा.आ.नवनाथ आव्हाड | 1000 | 0 | 1 | 1 | 1000 | 278 |
| 10 | मा.आ.संजय दत्त. | 1000 | 0 | 11 | 11 | 1000 | 837 |
| 11 | मा.आ.प्रकाश शेंडगे. | 200 | 0 | 1 | 1 | 200 | 0 |
| 12 | मा.आ.वसंत काळे. | 1467 | 0 | 23 | 23 | 1467 | 838 |
| | एकूण | 16771 | 78 | 122 | 200 | 16883 | 12164 |

आधार - जिल्हा नियोजन अधिकारी, बीड.

तक्ता क्रमांक - 13.1
पोलिस अधिकारी/ कर्मचारी याची संख्या

जिल्हा - बीड.

संदर्भ वर्ष: 2004-05

| अ. क्र. | पदनाम | संख्या | |
|------------|--|-------------|----------------------|
| | | एकूण संख्या | पैकी महिलांची संख्या |
| (1) | (2) | (3) | (4) |
| 1 | पोलिस अधिकारी/ कर्मचा-यांची संख्या | | |
| | 1.1 पोलिस उपमहानिरीक्षक | 0 | 0 |
| | 1.2 पोलिस आयुक्त | 0 | 0 |
| | 1.3 पोलिस उप आयुक्त | 0 | 0 |
| | 1.4 पोलिस सहायक आयुक्त | 0 | 0 |
| | 1.5 पोलिस अधीक्षक | 1 | 0 |
| | 1.6 अपर पोलिस अधीक्षक | 1 | 0 |
| | 1.7 पोलिस उप अधीक्षक | 4 | 0 |
| | 1.8 पोलिस निरीक्षक | 21 | 1 |
| | 1.9 पोलिस उप निरीक्षक | 76 | 1 |
| | 1.10 पोलिस जमादार/ हवालदार | 478 | 16 |
| | 1.11 पोलिस शिपाई / पोलिस नाईक | 903 | 57 |
| | एकूण पोलिस अधिकारी/ कर्मचारी संख्या | 1484 | 75 |
| 2 | पोलिस ठाणे | 22 | 0 |
| 3 | आउट पोस्ट | 13 | 0 |
| 4 | पोलिस चौकी | 6 | 0 |
| 5 | लॉकअप | 19 | 0 |
| 6 | पोलिस ठाणे, आउट पोस्ट व सब पोस्ट आदींची सोय असलेली गावे व शहरे | 36 | 0 |
| 7 | पोलिस दलांचा एकूण खर्च (रु.लाखात) | 1600 | - |

आधार:- जिल्हा पोलिस अधीक्षक, बीड.

तक्ता क्रमांक - 13.2

दिवाणी व फौजदारी न्यायालयांत निकालात काढलेली प्रकरणे

जिल्हा- बीड.

संदर्भ वर्ष: 2004-05

| अ. क्र. | न्यायालये | एवूण प्रकरणे | मूळ | | अपील | |
|---------|--|--------------|--------|---------|--------|---------|
| | | | नियमित | संकीर्ण | नियमित | संकीर्ण |
| (1) | (2) | (3) | (4) | (5) | (6) | (7) |
| 1 | दिवाणी न्यायालय | 9207 | 3595 | 1241 | 2858 | 1513 |
| 2 | फौजदारी न्यायालय | 17282 | 13740 | 1697 | 847 | 998 |
| 3 | लोक न्यायालय | 618 | 549 | - | 69 | - |
| 4 | कामगार न्यायालय | 881 | 881 | - | - | - |
| 5 | औद्योगिक न्यायालय | 243 | - | - | - | - |
| 6 | कौटुंबिक न्यायालय | - | - | - | - | - |
| 7 | जिल्हा दंडाधिकारी तथा कार्यकारी दंडाधिकारी | 5690 | 4172 | - | 1370 | 148 |

आधार -1) जिल्हा व सत्र न्यायाधीश, बीड.

2) आयुक्त, कामगार न्यायालय, बीड.

3) आयुक्त, औद्योगिक न्यायालय, बीड.

4) जिल्हा दंडाधिकारी व कार्यकारी दंडाधिकारी, बीड.

टिप : समुपदेशक, कौटुंबिक न्यायालय, बीड येथे नाही.

तक्ता क्रमांक - 14.1

चित्रपट गृहे, व्ही.डी.ओ. केंद्र आणि केबलधारक यांची आकडेवारी

जिल्हा-बीड.

संदर्भ वर्ष: 31.3.2005

| अ. क्र. | तालुका | कायम स्वरुपी चित्रपटगृहे | | फिरती चित्रपटगृहे | | व्हीडीओ केंद्रे | | केबल धारक | | वसूल केलेला करमणूक कर (रुपये हजारात) |
|-------------|-----------|--------------------------|--------------------------------------|-------------------|--------------------------------------|-----------------|--------------------------------------|------------------|------------------|--------------------------------------|
| | | संख्या | प्रत्येक खेळा साठी असलेली आसन क्षमता | संख्या | प्रत्येक खेळा साठी असलेली आसन क्षमता | संख्या | प्रत्येक खेळा साठी असलेली आसन क्षमता | केबल धारक संख्या | केबल धारक संख्या | |
| (1) | (2) | (3) | (4) | (5) | (6) | (7) | (8) | (9) | (10) | (11) |
| 1 | आष्टी | - | - | - | - | - | - | 8 | 1584 | 134 |
| 2 | पाटोदा | - | - | - | - | 2 | 150 | 7 | 911 | 148 |
| 3 | शिरूर | - | - | - | - | 3 | 225 | 1 | 247 | 36 |
| 4 | गेवराई | 1 | 640 | 7 | 700 | 3 | 225 | 6 | 1340 | 320 |
| 5 | माजलगाव | - | - | 2 | 650 | 6 | 450 | 3 | 1152 | 249 |
| 6 | वडवणी | - | - | - | - | 1 | 75 | 2 | 197 | 37 |
| 7 | बीड | 4 | 1958 | - | - | 4 | 300 | 32 | 5575 | 1625 |
| 8 | के ज | - | - | - | - | 3 | 225 | 2 | 632 | 125 |
| 9 | धारुर | - | - | 3 | 300 | 2 | 150 | 1 | 341 | 86 |
| 10 | परळी | 4 | 2510 | - | - | 1 | 75 | 4 | 2716 | 1217 |
| 11 | अंबाजोगाई | 1 | 592 | - | - | 9 | 675 | 2 | 1593 | 971 |
| जिल्हा एकूण | | 10 | 5700 | 12 | 1650 | 34 | 2550 | 68 | 16288 | 4948 |

आधार- जिल्हाधिकारी कार्यालय (करमणूक शाखा), बीड.

तक्ता क्रमांक - 14.2

मुद्रणालये आणि त्यानी प्रकाशित केलेली वर्तमानपत्रे व नियतकालिके

जिल्हा-बीड.

सदभ-31.3.2005

| अ. क्र. | तालुका | मुद्रणालयाची संख्या | दैनिक वर्तमान पत्रे आणि नियतकालिके | | | | | |
|-------------|-----------|---------------------|------------------------------------|-----------|---------|-------|----------|---------|
| | | | दैनिक | साप्ताहिक | पाक्षिक | मासिक | त्रमासिक | वार्षिक |
| (1) | (2) | (3) | (4) | (5) | (6) | (7) | (8) | (9) |
| 1 | आष्टी | 2 | 1 | 2 | 0 | 0 | 0 | 0 |
| 2 | पाटोदा | 4 | 0 | 4 | 0 | 0 | 0 | 0 |
| 3 | शिरूर | 1 | 1 | 0 | 0 | 0 | 0 | 0 |
| 4 | गेवराई | 7 | 1 | 8 | 0 | 0 | 0 | 0 |
| 5 | माजलगांव | 12 | 3 | 10 | 0 | 0 | 0 | 0 |
| 6 | वडवणी | 1 | 1 | 0 | 0 | 0 | 0 | 0 |
| 7 | बीड | 29 | 20 | 54 | 2 | 3 | 4 | 1 |
| 8 | कंज | 5 | 1 | 3 | 0 | 0 | 0 | 0 |
| 9 | धारूर | 1 | 1 | 4 | 0 | 0 | 0 | 0 |
| 10 | परळी | 6 | 5 | 12 | 0 | 2 | 0 | 0 |
| 11 | अंबाजोगाई | 8 | 1 | 5 | 0 | 2 | 0 | 0 |
| एकूण जिल्हा | | 76 | 35 | 102 | 2 | 7 | 4 | 1 |

आधार:- 1) जिल्हा माहिती अधिकारी, बीड.

2) जिल्हाधिकारी कार्यालय (गृह शाखा), बीड.

तक्ता क्रं. 14.3

लोकसभा व विधानसभा निवडणुकी बाबतची आकडेवारी

जिल्हा- बीड.

संदर्भ वर्ष 2004

| अ. क्र. | मतदारसंघाचे नाव | एकूण मतदारांची संख्या | मतदान केलेल्या मतदारांची संख्या | | | मतदानाची टक्केवारी | पक्षनिहाय मिळालेली मते (संख्या) | |
|------------------|-----------------|-----------------------|---------------------------------|----------|---------|--------------------|---------------------------------|----------------------|
| | | | पुरुष | स्त्रिया | एकूण | | काँग्रेस आय | राष्ट्रवादी काँग्रेस |
| (1) | (2) | (3) | (4) | (5) | (6) | (7) | (8) | (9) |
| लोकसभा निवडणूक | | 2004 | | | | | | |
| 1 | बीड | 1316640 | 482935 | 401299 | 884234 | 67.11 | 0 | 425051 |
| 2 | जालना (गेवराई) | 193442 | 67460 | 54775 | 122235 | 63.18 | 0 | 43890 |
| लोकसभा एकूण | | 1510082 | 550395 | 456074 | 1006469 | 66.64 | 0 | 468941 |
| विधानसभा निवडणूक | | 2004 | | | | | | |
| 1 | आष्टी | 229068 | 93810 | 84274 | 178084 | 77.73 | 0 | 18940 |
| 2 | गेवराई | 197157 | 82501 | 75739 | 158240 | 80.25 | 0 | 63814 |
| 3 | माजलगांव | 238205 | 91415 | 80178 | 171593 | 72.03 | 0 | 36907 |
| 4 | चौसाळा | 212102 | 86584 | 77482 | 164066 | 77.34 | 0 | 75062 |
| 5 | बीड | 244627 | 95292 | 79545 | 174837 | 71.45 | 0 | 71308 |
| 6 | के.ज. | 222332 | 85182 | 73258 | 158440 | 71.25 | 0 | 86720 |
| 7 | रंगापूर | 222250 | 87589 | 76403 | 163992 | 73.78 | 0 | 54312 |
| विधानसभा एकूण | | 1565741 | 622373 | 546879 | 1169252 | 74.67 | 0 | 407063 |

तक्ता क्र.14.3

लोकसभा व विधानसभा निवडणुकी बाबतची आकडेवारी

जिल्हा- बीड.

संदर्भ वर्ष 2004

| अ. क्र. | मतदारसंघाचे नाव | पक्षनिहाय मिळालेले मते (संख्या) | | | | | | |
|------------------|-----------------|---------------------------------|------------|-------------|---------|-----------|--------|----------|
| | | जनता दल | आय. एन.सी. | जनता पार्टी | भा.ज.प. | शिवा संना | अपक्ष | इतर पक्ष |
| (1) | (2) | (10) | (11) | (12) | (13) | (14) | (15) | (16) |
| लोकसभा निवडणूक | | 2004 | | | | | | |
| 1 | बीड | 0 | 0 | 0 | 377639 | 0 | 51892 | 29652 |
| 2 | जालना (गेवराई) | 0 | 0 | 0 | 64090 | 0 | 8441 | 5814 |
| लोकसभा एकूण | | 0 | 0 | 0 | 441729 | 0 | 60333 | 35466 |
| विधानसभा निवडणूक | | 2004 | | | | | | |
| 1 | आष्टी | 0 | 0 | 0 | 92706 | 0 | 61379 | 4443 |
| 2 | गेवराई | 0 | 0 | 0 | 80414 | 0 | 11142 | 2870 |
| 3 | मानलगाव | 0 | 0 | 0 | 71937 | 0 | 12614 | 49545 |
| 4 | चौसाळा | 0 | 0 | 0 | 78439 | 0 | 6729 | 3836 |
| 5 | बीड | 0 | 0 | 0 | 0 | 86581 | 6682 | 10266 |
| 6 | के ज | 0 | 0 | 0 | 59380 | 0 | 1628 | 10712 |
| 7 | रेणापूर | 0 | 0 | 0 | 92475 | 0 | 2536 | 143989 |
| विधानसभा एकूण | | 0 | 0 | 0 | 475621 | 86581 | 102710 | 96071 |

आधार - जिल्हा निवडणूक अधिकारी, जिल्हाधिकारी कार्यालय, बीड.