

फक्त कार्यालयीन उपयोगाकरिता



सत्यमेव जयते

जिल्हा
सामाजिक व आर्थिक
समालोचन

कोल्हापूर जिल्हा

१९९४-९५

अर्थ व सांख्यिकी संचालनालय,

महाराष्ट्र शासन, मुंबई.

फक्त कार्यालयीन उपयोगाकरिता

जिल्हा सामाजिक व आर्थिक समालोचन

१९९६ - ९७

जिल्हा - कोल्हापूर

जिल्हा सांख्यिकी अधिकारी


अर्थ व सांख्यिकी संचालनालय,

महाराष्ट्र शासन, कोल्हापूर.

॥ॐ॥ ष्टी क्षे पा त

को ल्हा प र - जि ल्हा

[१११५ - १५]



क्र.सं.	बाब	परिमाण	जिल्हा	दिल्ली राज्य
१	२	३	४	५

प्राकृतिक स्थान

अ] भौगोलिक स्थान

१] उत्तर अक्षांस	अक्षा	१६ ^० ते १७ ^०	१६.४ ^० ते २२.१ ^०
२] पूर्व रेखांस	अक्षा	७३ ^० ते ७४ ^०	७२.६ ^० ते ८०.९ ^०

ब] हवामान [१९९३-९४]

१] दिवान तपमान	सेल्सिअस	१३.८	२.८
२] क्वाल तपमान	"	३६.६	४८.७
३] पर्जन्य [सरासरी]	मि. मि.	२६५८	उ. ना.

क] प्रशासकीय विभाग

[१९९४-९५]

१] तहसील	संख्या	१२	३२५
२] पंचायत समित्या	"	१२	२९७
३] टंवाई गस्त तालुके	"	-	उ. ना.
४] एकात्मिक ग्रामीण विकास	"	१२	-
५] शहरे प्रकल्प गट	"	१२	३३६
६] गावे एकूण	"	१२०३	४३०२५
अ] निर्जन	"	१५	२६१३
ब] वस्ती असलेली	"	११८८	४०४१३
७] क्षेत्रफळ चौ. कि. मी	"	७६२०	३०७७१३


दोन]: प्रशासकीय संस्था [३१/३/१९९५]

१] पंचायत समित्या	संख्या	१२	२९७
२] महानगरपालिका	"	१	१२
३] नगरपालिका	"	९	२३२
४] कटक मंडळे	"	-	७
५] ग्रामपंचायती [गट, जगा. प. धरण]	"	१०२९	२७५५८
६] पोलीस स्टेशन [१/६/९४]	"	३७	८९३
७] पोलीस ओट पोस्ट [-]	"	१९	१४६६

तीन]: लोकसंख्या [१९९१ जनगणनेप्रमाणे] आकडे

१] ग्रामीण लोकसंख्या	हजारात	२२०३	४८३९६
२] लोकसंख्या [नागरी]	"	७८७	३०५४२
३] एकूण लोकसंख्या	"	२९९०	७८९३७

१	२	३	४	५
: ४] अनुसूचित जातीची लोकसंख्या	आकडे	हजारात	३८१	: ८७७८
: ५] अनुसूचित जातीच्या लोकसंख्येची -	टक्केवारी	टक्केवारी	१२.७५	: ११.०९
: ६] अनुसूचित जमातीची लोकसंख्या	आकडे	:	१५	: ७३१८
	हजारात	:		:
: ७] अनुसूचित जमातीच्या लोकसंख्येची	टक्केवारी	टक्केवारी	०.४९	: ९.२७
: ८] पुरुष	आकडे	:	१५२५	: ४०८२६
	हजारात	:		:
: ९] स्त्रिया	"	:	१४६५	: ३८११२
: १०] स्त्री पुरुष प्रमाण	१०००	:	९६१	: ९३४
	पुरुषा मागे	:		:
	स्त्रियांचे प्रमाण	:		:
: ११] घनता	दर. चौ. फूट	:	३९२	: २५७
	मी क्षेत्रातील	:		:
: १२] साक्षरतेचे प्रमाण		:		:
अ] एकूण	टक्केवारी	:	६६.९	: ६४.९
ब] पुरुष	"	:	८०.३	: ७६.६
क] स्त्रिया	"	:	५३.१	: ५२.३
ड] राज्यामध्ये जिल्ह्यांचा क्रमांक	संख्या	:	३. ना	:
वार :	कृषि			
			१९९०-९१	१९९४-९५
			[अंतिम]	
: १] भौगोलिक क्षेत्र	हजार	:	७७६	: ३०७५८
	हेक्टर	:		:
२] जंगलव्याप्त क्षेत्र व त्यांची भौगोलिक क्षेत्राची टक्केवारी	"	:	१४९	: ५२७७ [१७.१६]
३] शेतीस उपलब्ध नसलेली जमीन	"	:	६४	-
अ] बिगर शेती वापराखालील जमीन	"	:	२९	: १२३०
ब] पडीक व लागवडीलायक नसलेली जमीन	"	:	३५	: १७१६
क] एकूण [अ + ब]	हजार	:	६४	: २९४६
	हेक्टर	:		:
४] पडीक जमीन व्यतिरिक्त लागवड न केलेली इतर जमीन	-	:	-	-



वार वृद्धे वात :

१] सामन सुरेवरण आणि कतर	: हेक्टर :	३६	:	२२६९	:
२] आडे झडपाखालील जमीन	: -" :	१२	:	१६०	:
३] लागवडी योग्य परंतु पडकमीन	: -" :	३९	:	९८९	:
५] पडीक जमीन					
१] चालू पड	: -" :	१९	:	१०२३	:
२] इतर पड	: -" :	३०	:	१०७५	:
६] पिकाखालील क्षेत्र :					
१] पिकाखालील निव्वळ क्षेत्र	: -" :	४२६	:	१७८९७	:
२] दुसोठा क्षेत्र	: -" :	३६	:	३५२१	:
३] एकूण पिकाखालील क्षेत्र	: -" :	४६२	:	२१४१८	:
७] ओलीतक्षेत्र					
१] निव्वळ ओलीत क्षेत्र	: -" :	८२	:	२५२१	:
२] एकूण ओलीत क्षेत्र	: -" :	९५	:	३३०१	:
८] महत्वाच्या पिकाखालील ओलीतक्षेत्रे					
क्षेत्र [अन्नधान्ये]	: -" :	१५	:	१३५२७	:
९] वहित धारण जमीनी [१९९०-९१]					
१] २ हेक्टर पेक्षा कमी	: हेक्टर :	२३३१	:	३२६४७	:
२] २ ते १० हेक्टर	: -" :	२२३७	:	६०२४७	:
३] १० हेक्टरपेक्षा जास्ती	: -" :	३७६	:	१५०६	:
१०] जमीन महसूल वसूली [१९९४-९५]					
	: लाठ		:		:
	: रुपये	४०. ९२	:	६४१७	:
११] जिल्हा परिषद उपकर [१९९४-९५]					
	: हजार	४३५	:	१६७७५०	:
	: रुपये		:		:
१२] पंचायत समित्यांचा उपकर	: -" :	८४२	:		:
पाच] पशुसंवर्धन पशुगणना - अंतिम					
	: संख्या :		:		:
१] पशुधन	: हजारात :	११३७	:	३६३९३	:
२] गार्ड व बैल	: -" :	२५५	:	१७४४१	:
३] म्हैशी व रेडे	: -" :	५५०	:	५४४७	:
४] मेंढया	: -" :	१५३	:	१३०१५	:
५] शेळया	: -" :	१७२	:		:
६] कोंबडया व बदके	: -" :	१३८३	:	३२१८१	:

— तीन —

सहा : सहकार १९९४-९५

१] सहकाराची संस्था	:	संख्या	:	७६७२	:	१३४४०१
२] प्राथमिक कृषि सहकारी पतसंस्था	:		:	११६७	:	१९९७५
३] प्राथमिक कृषि सहकारी पत	:	संख्या	:		:	
संस्थांचे सभासद संख्या	:	हजारात	:	५७६	:	८६५८
४] दुग्ध गाळा संस्था	:	संख्या	:	१९१३	:	१९३६२
५] प्राथमिक कृषि पत संस्थानी	:		:		:	
दिलेली कर्जे	:	रु कोटीत	:	१३५.८४	:	११८६

सात : जलसिंचन [३०/६/९५ रोजी]

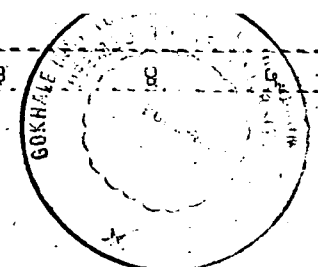
पूर्ण झालेले पाटबंधारे प्रकल्प व	:		:		:	
त्या खालील लाभक्षेत्र	:		:		:	
१] मोठे क्षेत्र	:	संख्या	:	२	:	३३
लाभ क्षेत्र	:	हजारात	:	६४	:	उ.ना
२] मध्यम प्रकल्प	:	हेक्टर	:	-	:	१७७
वरील १ व २ चे लाभ क्षेत्र	:	संख्या	:	-	:	८४००
३] लाहू प्रकल्प [वृष्ट भाग]	:	हजार हेक्टर	:	४३	:	१७००
लाभ क्षेत्र	:	हजार	:	१०	:	-
	:	हेक्टर	:		:	
४] सिंचन विहिरीखाली भिजणारे	:		:	३०	:	१३७७
[क्षेत्र १९८८-८९]	:		:		:	

आठ : उद्योग [१९९४-९५ अखेर]

१] नोंदणी कृत कारखान्याची संख्या	:	संख्या	:	१३६४	:	२८४०४
२] नोंदणी कृत चालू कारखान्यांची	:		:	११८३	:	२४५४९
संख्या [उत्पादन चालू असलेले]	:		:		:	
३] साखर कारखान्याची संख्या	:		:	१२	:	१५५
[चालू असलेले खाजगी धरून]	:		:		:	
४] साखर कारखान्यातील साखरेचे हजार	:		:		:	
उत्पादन	:	टन	:	१३२२	:	४५०४८
५] सर्व सूत गिरण्यांची संख्या	:	संख्या	:	४६	:	२२८

नऊ : वीज [३१/३/१९९५]

१] वीज पुरवठा केलेली गाहरे व खेडी	:	संख्या	:	११९६	:	३९४१३
२] विद्युतीकरण झालेली गावाची	:	संख्या	:	११८४	:	उ.ना



अ. १. :
 पुणे : पुणे घालू

३] वीज पुरवठा केलीत पंप संख्या	: संख्या	: ५७	: १९२१
४] गोबर गॅस तयारी [१९९१-९२]	: संख्या	: २७६८	: ७१६०१२ [१९९१-९२]

दहा : सार्वजनिक आरोग्य १९९४

१] रुग्णालये	: संख्या	: ३१	: ८९८
२] दवाखाने	: -"	: ७८	: १५८५
३] प्राथमिक आरोग्य केंद्रे	: -"	: ६६	: १६९५
४] प्राथमिक आरोग्य पथके	: -"	: ६	: १६१
५] स्काॅटिक बाल विकास योजना गट	: -"	: २	: उ. ना.
६] अंगणवाडीत उपस्थित राहणारी मुले	: -"	: १५९५०	: उ. ना.

अहमदाबाद : शिक्षण :

१] एकूण प्राथमिक शाळा	: -"	: २०३०	: ६१६८३
२] प्राथमिक शाळेतील विद्यार्थी	: संख्या	: ४१४	: ११४७५
३] प्राथमिक शाळेतील शिक्षक	: हजारात	: ११	: २९४
४] प्रत्येक शिक्षकामागे प्राथमिक शाळेतील विद्यार्थी	: संख्या	: ३७	: ३९

बारा : दुय्यम शिक्षण :

१] दुय्यम शाळा	: संख्या	: ५२३	: १३०४५
२] शाळेतील एकूण विद्यार्थी	: संख्या	: २३८	: ७२७१
	: हजारात		
३] शाळेतील शिक्षक	: -"	: ७	: ३२१
४] प्रत्येक शिक्षकामागे दुय्यम शाळेतील विद्यार्थी	: -"	: ३२	: ३३

तेरा : उच्च शिक्षण

१] संस्था	: संख्या	: ३९	: १२८९
२] एकूण विद्यार्थी	: संख्या	: ५३	: ८७५
	: हजारात		

चौदा : अ] प्रौढ शिक्षण १९९४-९५

१] प्रौढ शिक्षण केंद्रे	: संख्या	: -	: १८००
२] प्रौढांची उपस्थिती	: संख्या	: -	: ५६४४८
	: हजारात		

१ २ ३ ४ ५

घोडा : ब] तांत्रिक व व्यवसाय शिक्षण [१९९४-९५]

१] औद्योगिक प्रशिक्षण केंद्र	: संख्या	: १४	: ४११
अ] शासकीय औद्योगिक, प्रशिक्षण संस्था	: संख्या	: ३	: १८०
ब] अनुशासकीय -" -"	: -"	: ११	: २३१
२] शासकीय व अशासकीय औद्योगिक प्रशिक्षण संस्थाची प्रवेश क्षमता	: -"	: २८००	: ६७५८४
३] प्रदवी अभ्यासक्रमांक तांत्रिक संस्था त्यांची पहिल्या वर्षासाठी प्रवेश क्षमता	: -"	: उ. ना.	: २३०९९
४] प्रदवीका [अभ्यासक्रमांक तांत्रिक संस्था व त्यांची पहिल्या वर्षासाठी प्रवेश क्षमता	: संख्या	: उ. ना.	: १२६
	: संख्या	: उ. ना.	: २२१९०
५] व्यवसाय प्रशिक्षण संस्था [माध्यमिक व उच्च माध्यमिक गट] व त्यांची प्रवेश क्षमता	: -"	: उ. ना.	: उ. ना.
	: -"	: उ. ना.	: उ. ना.

पंधरा : परिवहन आणि दळणवळण [३१.३.९५]

१] एकूण रेल्वे मार्ग लांबी	: कि.मी	: ३७.६८	: ५४६१
२] रस्त्यांना जोडलेली गावे बारमाहि हंगामी [१९८१-गणने प्रमाणे]	: संख्या	: १००३	: २६१८२
	: -"	: १२०	: ८६८२
३] एकूण रस्त्यांची लांबी [पृष्ठांकित]	: कि.मी.	: ७५१५	: १८४८६१
४] राष्ट्रीय महामार्गाची लांबी	: -"	: ४७	: २९५३
५] राज्य महामार्गाची लांबी	: -"	: ९५६	: ३२९४७
६] महत्वाच्या जिल्हा रस्त्यांची लांबी	: -"	: १५१७	: ४१६४२
७] इतर जिल्हा रस्त्यांची लांबी	: -"	: १७००	: ४१२४०
८] ग्रामीण रस्त्याची लांबी	: -"	: ३२९५	: ६६०७९

सोळा : रोजगार निर्मिती १९९४-९५

अ] रोजगार हमी योजना	: मनुष्य दिवस	: ५.६२	: ९३८
ब] जवाहर रोजगार कार्यक्रम	: लाखात	: १७.४६	: ७५२

सतरा : आदीवासी कल्याणकारी योजना [३१/३/९५]

आदीवासी करिता आश्रम शाळा [विद्यार्थी]	: संख्या	: -	: ६३२
---------------------------------------	----------	-----	-------

आठरा : विद्यार्थी

मागासवर्गीयांसाठी कल्याणकारी योजना [१९९४-९५]			
अ] मागासवर्गीयांसाठी वसतिगृहे	: संख्या	: ८	: १९२
ब] वसतिगृहात रहाणारे विद्यार्थी	: -"	: ४७०	: १२७९७

१	२	३	४	५
---	---	---	---	---

कोष : जिल्हा नियोजन १९९४-९५

१] वार्षिक कोषोत्तीर्ण संजूर तरतूद	: रु. कोटीतः	३०.८२	: १८८०.१७
२] अनुसंधान अन्वयणासाठी तरतूद	: -"	१.९२	: १६७.१०

कोष : नागरी पुरवठा [१९९५]

१] रास्त भावांची दुकाने [१९९४-९५]:	संख्या	: १०८६	: ४१२८७
२] पुरविलेली वस्तू साठा			
अ] गंधू	: "०००" मेट्रिक टन	: १५	: ११००
ब] तांदूळ	: -" -	: २	: ८५८
३] शासकीय सुदाने	: संख्या	: २३	: १७६ [डिसेंबर -९३]
४] साठवण्याची क्षमता	: "०००" मेट्रिक टन	: १०	: १११८ [डिसेंबर-१९९३]

टीप :- "उ. ना." = उपलब्ध नाही.

आधार :- अर्थ व सांख्यिकी संचालनालय मुंबई -