

फक्त कार्यालयीन उपयोगाकरिता



जिल्हा
सामाजिक व आर्थिक
समालोचन

कोल्हापूर जिल्हा

१९८६-८७

अर्थ व सांख्यिकी संचालनालय,

महाराष्ट्र शासन, मुंबई.


फक्त कार्यालयीन उपयोगासाठी

जिल्हा सामाजिक व आर्थिक समालोचन

कोल्हापूर

१९८६-८७

जिल्हा सांख्यिकी अधिकारी
अर्थ व सांख्यिकी संचालनालय,
महाराष्ट्र शासन, कोल्हापूर.



दृष्टी क्षो पा त
को ल्हा पु र जि ल्हा

जिल्हा सामाजिक व आर्थिक समालोचन-१९८६-८७.
दृष्टिक्षोपांत जिल्हा

अ. क्र. :	बा ब	:परिमाण :	जिल्हा	:महाराष्ट्र राज्य
१	२	३	४	५
एक	<u>प्राकृतिक रचना</u>			
	अ] भौगोलिक स्थान			
	१. उत्तर अक्षांश	अंश	१५ ^० ते १७ ^०	१६.४ ^० ते २२.१ ^०
	२. पूर्व रेखांश	अंश	७३ ^० ते ७४ ^०	७२.६ ^० ते ८०.९ ^०
	ब] हवामान			
	तपमान			
	१. किमान	सेल्सियस	१५.० [सेंटि ग्रेड]	उ. ना.
	२. कमाल	सेल्सियस	३७.७ [सेंटि ग्रेड]	उ. ना.
	३. पर्जन्य [सरासरी]	मि. मि.	१७१४	उ. ना.
	क] प्रशासकीय विभाग [१ एप्रिल रोजी]			
	१. तालुके	संख्या	१२	३०३
	२. पंचायत समित्या	"	१२	२९८
	३. टंचाईग्रस्त तालुके	"	-	१३०
	४. एकात्मिक ग्रामीण विकास प्रकल्प गट	"	१२	२९८
	५. शहरे	"	१३	३०७
	६. गावे [एकूण]	"	११५३	४१८३३
	१] निर्जन	"	८	२४७९
	२.] वस्ती असलेली	"	११४५	३९३५४
	७. क्षोत्राफळ	चौ. कि. मी.	७६२०	३०७६९०
दोन	<u>प्रशासकीय संस्था</u>			
	१. पंचायत समित्या	संख्या	१२	२९८
	२. महानगरपालिका	"	१	११
	३. नगर परिषदा	"	९	२१६
	४. कटक मंडळे	"	-	७
	५. ग्राम पंचायती [३१-३-८७]	"	९०३	२४७०७ [अस्थायी]
	६. पोलीस स्थानके [१-१-८६]	"	२५	७८४
	७. पोलीस आऊट पोस्ट ["] "	"	३०	११९९

१	२	३	४	५
नि	लोकसंख्या [१९८१]			
१.	ग्रामीण लोकसंख्या	आकडे हजारांत	१८३५	४०७९१
२.	नागरी लोकसंख्या	"	६२२	२१९९३
३.	एकूण लोकसंख्या	"	२४५७	६२७८४
४.	अनुसूचित जातीची लोकसंख्या	"	३०१	४४८०
५.	अनुसूचित जातीची लोकसंख्येची टक्केवारी	टक्केवारी	१२.२५	७.१४
६.	अनुसूचित जमातीची लोकसंख्या	आंकडे हजारांत	२६	५७७२
७.	अनुसूचित जमातीच्या लोकसंख्येची टक्केवारी	टक्केवारी	१.०६	९.१९
८.	पुरुखा	आकडे हजारांत	१२५२	३२४१५
९.	स्त्रिया	"	१२०५	३०३६९
१०.	स्त्रिया-पुरुखा प्रमाण	१००० पुरुखांमध्ये स्त्रियांची प्रमाण	९६२	९३७
११.	घानता	दर चौ. मि.मी. क्षेत्रातील लोकसंख्या	३२२	२०४
१२.	साक्षरतेचे प्रमाण			
१.	एकूण	टक्केवारी	४५.४९	४७.१८
२.	पुरुखा	"	५९.५९	५८.७९
३.	स्त्रिया	"	३०.८४	३४.७९
४.	राज्यामध्ये जिल्ह्याचा क्रमांक संख्या		१३	-
वार	कुडा			
१.	भौगोलिक क्षेत्रा [१९८५-८६]	हजार हेक्टर	७७५	३०७५८
२.	जंगल व्याप्त क्षेत्र व त्यांची भौगोलिक क्षेत्राची टक्केवारी [१९८५-८६]	"	१४५	५३५०
३.	शोतीला उपलब्ध नसलेली जमीन [८५-८६]	"		
अ]	बिगर शोती वापरा-खालील जमीन	"	३३	१०७९
ब]	पडीक व लागवडी-लायक नसलेली जमीन	"	३५	१७१६
क]	एकूण	"	६८	२७९५
४.	पडीक जमिनी व्यतिरिक्त लागवड न केलेली इतर जमीन [१९८५-८६]			
१.	कायम गुरचरण आणि इतर	हजार हेक्टर	३५	१५४७
२.	डांडे झुडपाखालील जमीन	"	७	१७९
३.	लागवडी योग्य परंतु पड जमीन	"	४७	१०२३

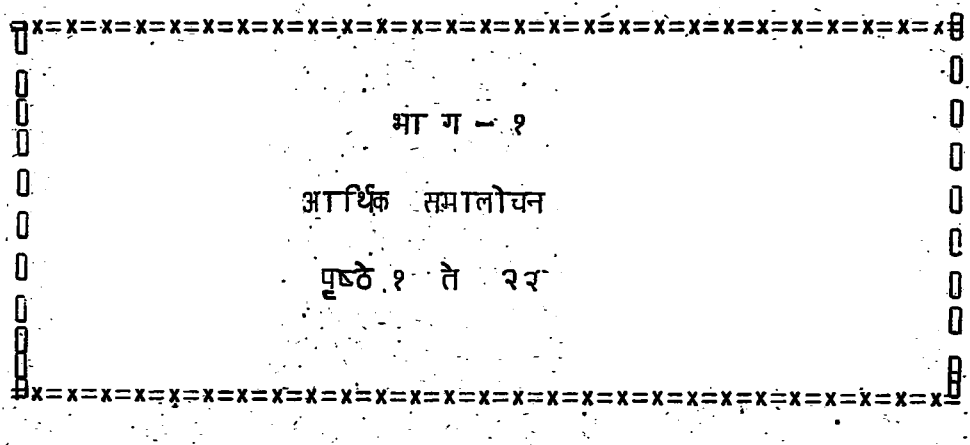
१	२	३	४	५
५.	पडीक जमीन [१९८५-८६]			
	१. चालू पड	हजार हेक्टर	२३	८४३
	२. इतर पड	"	२३	९९१
६.	पिकाखालील क्षेत्रा [१९८५-८६]			
	१. पिकाखालील निव्वळ क्षेत्र	"	४२८	१८०३१
	२. दुसोटा क्षेत्र	"	६	२२३०
	३. स्फुणा, पिकाखालील क्षेत्र	"	४३४	२०२६१
७.	ओलीत क्षेत्रा [१९८५-८६]			
	१. निव्वळ ओलीत क्षेत्र	"	५४	१८८१
	२. स्फुणा ओलीत क्षेत्र	"	५७	२४६२
८.	महत्वाच्या पिकाखालील क्षेत्रा [८५-८६] [अन्नधान्य]	"	२२०	१३६६२
९.	वहीत धारणा जमिनी [८०-८१ अंतीम]			
	१. २ हेक्टर पेक्षा कमी	संख्या [००]	२६०८	३४६६८
	२. २ ते १० हेक्टर	"	४३६	३०७७५
	३. १० हेक्टर व त्यापेक्षा जास्त	"	३७	३१८२
१०.	जमीन महसूल वसुली [८६-८७]	लाखा रुपये	३०४९	२९६८
११.	जिल्हा परिषदांचा उपकर	हजार रुपये	६६३८	उ. ना.
१२.	पंचायत समित्यांचा उपकर	"	४७१	उ. ना.
पांच	पशुसंवर्धन व पशुधन गणना १९८२	संख्या हजारांत		
	१. पशुधन	"	१०११	३०९१९
	२. गाई व बैल	"	२७८	१६१६१
	३. म्हैशी व रेडे	"	४००	३९७२
	४. मेंढ्या	"	१२२	२६७१
	५. घोळ्या	"	१५८	७७०५
	६. कोंबड्या व बंदके	"	७६८	१९८४४
सहा	सहकार [१९८६-८७]			
	१. सहकारी संस्था	संख्या	४०३७	८३४६०
	२. प्राथमिक कृषि सहकारी पत संस्था	"	९००	१८३७७
	३. प्राथमिक कृषि सहकारी पत संस्थांची सभासद संख्या	हजारांत	४९९	६५१८

१	२	३	४	५
	४. हुग्धा शाळा. संस्था	संख्या	१११४	१२७०३
	५. प्राथमिक कृषि पत संस्थांनी दिलेले कर्ज	रुपये [कोटीत]	४१	४८०
सात	<u>जलसिंचन</u>			
	१. पूर्ण झालेले पाटबंधारे प्रकल्प व त्याखालील लाभ क्षेत्र [३० जून ८०]			
	१. मोठे प्रकल्प	संख्या	२	१६
	लाभ क्षेत्र	हजार हेक्टर	६४	उ. ना.
	२. मध्यम प्रकल्प	संख्या	-	४०
	लाभ क्षेत्र	हजार हेक्टर	-	उ. ना.
	३. लघु प्रकल्प [पृष्ठ भाग]	संख्या	५६	१३०३
	लाभ क्षेत्र	हजार हेक्टर	१५	उ. ना.
	४. सिंचन विहिरीखाली भिजणारे क्षेत्र [१९८५-८६]	"	१६	१०६३
आठ	<u>उद्योग [१ रुपिल रोजी]</u>			
	१. नोंदणीकृत कारखान्यांची संख्या	संख्या	९२०	२३८८९
	२. नोंदणीकृत चालू कारखान्यांची संख्या	"	७३७	१९९९६
	३. उत्पादन चालू असलेल्या साखार कारखान्यांची संख्या [८६-८७]	"	११	१११
	४. उत्पादन	"०००" मे. टन	५१३	२३८८
	५. सर्व सूत गिरण्यांची संख्या [३१-३-८७]	संख्या	१८	१३३
नऊ	<u>वीज</u>			
	१. वीज पुरवठा केलेली गावरे व खोडी [३१-३-८७]	संख्या	११३३	३७६३६
	२. विद्युतीकरण झालेल्या गावांची संख्या [८६-८७]	"	११२१	उ. ना.
	३. वीज पुरवठा केलेले पंप तंत्र [८६-८७]	"	३५३१२	११२४७६५
	४. गोबर गॅस संयंत्रे	"	३६८१	उ. ना.
दहा	<u>सार्वजनिक आरोग्य [१९८५]</u>			
	१. रुग्णालये	"	१३	७७८
	२. दवाखाने	"	७६	१७९७
	३. प्राथमिक आरोग्य केंद्र	"	७२	१५३९
	४. प्राथमिक आरोग्य पथके	"	-	८१
	५. एकात्मिक बाल विकास योजना गट	"	-	उ. ना.
	६. आंगणावाडीत [बालवाडी] ठपस्थित राहणारी मुले	"	१५०५१	-

१	२	३	४	५
आकरा	<u>शिक्षाणा [३० सप्टेंबर अखोर]</u>			
	१. एकूण प्राथमिक शाळा	संख्या	१९७१	५४८६६
	२. एक शिक्षाकी शाळा	"	५६२	१६७४६
	३. प्राथमिक शाळेतील विद्यार्थी	" हजारत	३९४	२५७९
	४. प्राथमिक शाळेतील शिक्षक	" "	११	२५०
	५. प्रत्येक शिक्षाकामागे विद्यार्थी	"	३६	३८
बारा	<u>दुय्यम शिक्षाणा</u>			
	१. दुय्यम शाळा	संख्या	२२९	८४१७
	२. शाळातील एकूण विद्यार्थी	" हजारत	१२८	४८७३
	३. शाळेतील शिक्षक	" "	४	१५५
	४. प्रत्येक शाळेमागे दुय्यम शाळेतील विद्यार्थी	"	३२	३१
तेरा	<u>उच्च शिक्षाणा [३०-९-८७ रोजी]</u>			
	१. संस्था	"	६६	९८०
	२. एकूण विद्यार्थी	" हजारत	७१	९००
चौदा	<u>अ] प्रौढ शिक्षाणा</u>			
	१. प्रौढ शिक्षाणा केंद्र	संख्या	२१४	१८७३९
	२. प्रौढांची उपस्थिती	" हजारत	२७	उ. ना.
	<u>ब] तांत्रिक शिक्षाणा</u>			
	१] <u>औद्योगिक प्रशिक्षाणा संस्था</u>			
	१. शासकीय व शासन सहाय्यित	संख्या	२	१७९
	२. इतर [खाजगी]	"	४	उ. ना.
	२] शासकीय व शासन सहाय्यित	संख्या	१९१३	४१७३६
	औद्योगिक प्रशिक्षाणा संस्थामध्ये मंजूर झालेल्या जागा			
	३] <u>तांत्रिक व्यावसायिक शिक्षाणा संस्था</u>			
	१. शासकीय व शासन सहाय्यित	संख्या	१२	उ. ना.
	२. इतर [खाजगी]	"	४	५७५
	४] शासकीय तांत्रिक व व्यवसाय शिक्षाणा संस्थांची प्रवेशाक्षमता	"	११२६	५३१२५
	५] अभियंत्यांची संख्या	"	उ. ना.	उ. ना.

१	२	३	४	५
पंधारा	परिवहन आणि दळणावळण [१ एप्रिल रोजी]			
	१. स्कूण रेल्वे मार्ग[लांबी कि.मी.] [८६-८७]	कि.मी.	३७. ६८	५४४०
	२. रस्त्यांनी जोडलेली गावे	संख्या	उ. ना.	उ. ना.
	३. स्कूण रस्त्यांची लांबी[पृष्ठांकित]	कि.मी.	६४०६	११६००६
	४. राष्ट्रीय महामार्गाची लांबी	"	४४	२९४०
	५. राज्य महामार्गाची लांबी	"	९२९	१९५३९
	६. महत्वाच्या जिल्हा रस्त्यांची लांबी	"	१४७६	२६८३८
	७. इतर जिल्हा रस्त्यांची लांबी	"	१६२१	२९५६७
	८. ग्रामीण रस्त्यांची लांबी	"	१५७६	८४२२४
सोळा	पिण्याच्या पाण्याचा पुरवठा [१. एप्रिल रोजी]			
	<u>कठीण गावांची संख्या</u>	संख्या	५९८	६०१३
	१. खोडयांना केलेला पुरवठा अ] नळाचा पाणी पुरवठा ब] कुप नलिका क] विहिरी	"	३२८	उ. ना.
		"	२८१	"
		"	१६	"
	२. टँकर्स किंवा बैलगाडीने पाणी पुरवठा केले जाणारी गावे	संख्या	५६	उ. ना.
	३. योजनेत समाविष्ट करावयाची गावे	"	उ. ना.	उ. ना.
सतरा	<u>धारबांधणी</u>			
	<u>भूमिहीन कामगारांसाठी बांधलेल्या इंजियरिंग-एकात्मिक ग्रामीण विकास कार्यक्रम</u>	संख्या	-	उ. ना.
आठरा	१] दारिद्र्य रेषेखालील कुटुंबे[८२-८३]	" लाखांत	२	४१
	२] १९८६-८७ मधील लाभार्थी जुने नवे	संख्या	५८३७	१०८७४९
		"	७९५८	१२९३६९

१	२	३	४	५
स्कोणीस	रोजगार हमी योजना (७९६-८७)			
	१. मंजूर झालेली कामे	संख्या	५०८	१४५६६
	२. पूर्ण झालेली कामे	"	११२	१२०९१
	३. अपूर्ण कामे	"	१८३	६१८५४
	४. प्रगतीपथावर असलेली कामे	"	१८	१५०६३
	५. सुरु करता येण्यासारखी कामे	"	३१५	९५४८
	६. नोंदणीकृत कामगार [३१-१०-८४]	"	३७२१३	४३२६८०६
	७. सरासरी दैनिक उपस्थिती [अदयापत]	"	७७१	६२५५१६
	८. कमाल दैनिक उपस्थिती	"	२०६९	१०६१२६०
	रोजगार निर्मिती -			
			[हजार]	[कोटी]
	अ] रोजगार हमी योजना	मनुष्य दिवस	१५.५७	१८.७६
	ब] राष्ट्रीय ग्रामीण रोजगार कार्यक्रम	"	८.८२	२.३८
	क] ग्रामीण झूमिहीन रोजगार कार्यक्रम	"	१.०२	२.३३
वीस	अदिवासी कल्याणकारी योजना			
	आदिवासीकरिता आश्रमशाळा विद्यार्थी	संख्या	लागू नाही	उ. ना.
स्कवीस	मागास वर्गीयांसाठी कल्याणकारी योजना			
	मागासवर्गीयांसाठी वसतिगृहे	"	४६	उ. ना.
	वसतिगृहेत राहणारे विद्यार्थी	"	२०२२	"
बावीस	जिल्हा नियोजन			
	१. वार्षिक योजनेतील सर्वसाधारण अपेक्षित तरतूद [१९८६-८७]	संपये कोटीत	१४.९८	१९६४
	२. अनुषोधा झूम काढण्यासाठी तरतूद १९८६-८७	"	३.३५	१८३
तेवीस	नागरी पुरवठा			
	१. रास्त भावाची दुकाने [१९८६]	संख्या	८९५	३३३२९
	२. प्रशासकीय गुदामे [१९८६]	"	२४	५७५५०८
	३. साठा [वस्तुनुसार]	"	उ. ना.	उ. ना.



भा ग - १

आर्थिक समालोचन

पृष्ठे १ ते २२

आर्थिक समालोचन- कोल्हापूर

कोल्हापूर जिल्हा हा महाराष्ट्र राज्याच्या दक्षिणेस व कोकण-पट्टीच्या पूर्वेकडील सह्याद्री पर्वतालगत आहे. या जिल्ह्याचे एकूण भौगोलिक क्षेत्र ७६२० चौ. कि.मी. असून ते राज्याच्या एकूण क्षेत्रफळाच्या २.४८ टक्के आहे. १९८१ च्या जनगणनेप्रमाणे जिल्ह्याची लोकसंख्या २४, ५७, ०९५ होती व राज्याच्या एकूण लोकसंख्येच्या ती ३.९१ टक्के होती. १९८१ च्या जनगणनेनुसार जिल्ह्याची लोकसंख्या घनता ३२२ व्यक्ति प्रति चौ. कि.मी. होती तर राज्याची लोकसंख्या घनता २०४ होती. जिल्ह्याच्या १२ तालुक्यामधील गावांची संख्या ११५३ आहे व पंचायत समित्यांची संख्या १२ आहे.

कोल्हापूर जिल्ह्याचे हवामान विषाम असून जिल्ह्याचे सरासरी पर्जन्यमान १६४३ मि.मी. आहे. कोल्हापूर जिल्ह्यातील पश्चिमेकडील भाग डोंगराळ आहे व तेथील जमीन ही तांबड्या मातीची आहे तर पूर्वेकडील जमीन काळी व मध्यभागातील जमीन नदीकाठाची गाळाची आहे.

१९८१ च्या जनगणनेनुसार जिल्ह्याच्या एकूण लोकसंख्येपैकी ७४.६८ टक्के लोकसंख्या ग्रामीण होती. जिल्ह्यातील अनुसूचित जाती व जमातीच्या लोकसंख्येची टक्केवारी अनुक्रमे १३.२५ व १.०६ होती. जिल्ह्याचे साक्षरतेचे प्रमाण ४५.४९ टक्के होते. १९८५-८६ मध्ये लागवडीलायक क्षेत्र ५, २६, ४३८ हेक्टर होते व एकूण क्षेत्राशी त्याचे प्रमाण ६७.९३ टक्के होते. १९८५-८६ मध्ये निव्वळ लागवडीखालील क्षेत्रापैकी ४६.५३ टक्के क्षेत्र तृणधान्य पिकाखाली, ४.८९ टक्के कडधान्य पिकाखाली व १३.५ टक्के क्षेत्र नसदी पिकाखाली होते.

१९८५-८६ मधील खाद्यपिकाखालील क्षेत्रापैकी भात, ज्वारी, नाचणी व भुईमूग या पिकाखालील क्षेत्र अनुक्रमे २५.६९ टक्के, १०.२३ टक्के, ६.२९ टक्के व ११.३८ टक्के होते. नसदीपिकामध्ये उसाखालील क्षेत्र १०.९७ टक्के होते.

कोल्हापूर जिल्ह्यामध्ये पृष्ठभागावरील जलसिंचन व विहिरीव्दारे जलसिंचन या दोनच मागनि लागवडीयोग्य क्षेत्र ओलिताखाली आणले जात आहे. १९८५-८६ या वर्षी एकूण ओलिताखालील क्षेत्रापैकी पृष्ठभागावरील उपसाजल सिंचनाव्दारे ७६.१३ टक्के क्षेत्र व विहिरीव्दारे २३.८७ टक्के क्षेत्र ओलिताखाली आणले गेले. ओलिताखालील एकूण क्षेत्रापैकी उसाच्या - पिकाखालील क्षेत्र ८८.९ टक्के होते.

कोल्हापूर जिल्ह्यातील ९८ टक्के गावांचे विद्युतीकरण झालेले आहे.

सन १९८६ मध्ये राज्यातील ३३८८९ नोंदणीकृत कारखान्यापैकी २३० म्हणजेच ३.९ टक्के कारखाने कोल्हापूर जिल्ह्यात नोंदलेले होते. एकूण औद्योगिक कामगारापैकी २.६७ टक्के कामगार या जिल्ह्यात होते.

३० जून १९८७ रोजी जिल्ह्यांत ४०३७ सहकारी संस्था होत्या त्यांतील तभासद संख्या १८४४ हजार होती. एकूण सहकारी संस्थेपैकी ३६.५ टक्के पतसंस्था तर उर्वरित ६३.५ टक्के बिगरपत संस्था होत्या जिम एकूण सहकारी पत संस्थेपैकी ६१.२ टक्के संस्था कृषि पत संस्था होत्या. बिगर पत संस्थेपैकी ६३.९ टक्के संस्था कृषि बिगर पत संस्था होत्या. विकासासाठी सहकारी बँकानी २५२८.०७ लाखा रु.चा कर्जपुरवठा केला. बँकानी २२६३५ लाखा रु.च्या ठेवी जमा केल्या व १७८१२ लाखा रु.ची कर्जे १९८६-८७ या वर्षात दिली.

माहे डिसेंबर १९८६ अखेर राज्यशासन, स्थानिक संस्था व सेवा संस्थामार्फत वैद्यकीय सेवा उपलब्ध असलेल्या संस्थांची संख्या १६७ होती. त्या रुग्णालये १३, दवाखाने ७६, प्रसूतीगृहे ६ व प्राथमिक आरोग्य केंद्रे ७२ होत्या.

१९८६-८७ मध्ये जिल्ह्यांत १९९७ प्राथमिक शाळा होत्या, त्याम २८ टक्के शाळा एकशिक्षाकी होत्या. जिल्ह्यांत २९९ माध्यमिक, ३० उच्च-माध्यमिक व ३० सामान्य शिक्षणाची महाविद्यालये होती. जिल्ह्यांतील पूर्वप्राथमिक, प्राथमिक, माध्यमिक व उच्च माध्यमिक व सामान्य शिक्षणाच्या महाविद्यालयातून शिक्षणा घेणा-या विद्यार्थ्यांची संख्या ६,००,९२० होती.

१. स्थान व प्राकृतिक रचना

स्थान-

कोल्हापूर जिल्हा महाराष्ट्र राज्याच्या दक्षिणेस व कोकणापट्टी पूर्वेकडील सह्याद्री पर्वतालगत आहे. जिल्ह्याचा विस्तार १५ ते १७ उत्तर अक्षांश व ७३^० ते ७४^० पूर्व रेखांशावर आहे. जिल्ह्याच्या उत्तरेकडे समुद्री जिल्हा पश्चिमेकडे रत्नागिरी, सिंधुदुर्ग जिल्हे व दक्षिण बाजूस कर्नाटकातील बेळगा जिल्हा आहे. जिल्ह्याच्या पश्चिमेकडील बराचसा भाग सह्याद्री पर्वताने व्यापून असून त्याचे फाटे पूर्वेकडे पसरले आहेत. जिल्ह्यांतील बहुतांश भागाची समुद्र सपाटीपासूनची उंची ३९० ते ६०० मीटर आहे व काही ठिकाणी ९० मीटरपेक्षा जास्त उंच आहे.

क्षेत्र व प्रशासकीय विभाग

२. सन १९८१ पासून जिल्ह्याच्या क्षेत्रफळामध्ये दोन वेळा बदल झाला आहे. १ मे १९८१ पासून नव्याने निर्माण केलेल्या सिंधुदुर्ग जिल्ह्यांत या जिल्ह्यांतील बावडा तालुक्यातील १९७१ च्या जनगणनेप्रमाणे ३७ गावे समाविष्ट करण्यांत आली आहेत. त्या नंतर १५ ऑगस्ट १९८३ पासून चंदगड तालुक्यांतील दोन गावे पुन्हा सिंधुदुर्ग जिल्ह्यांत समाविष्ट करण्यांत आली आहेत. जिल्ह्याचा भौगोलिक क्षेत्रफळ ७६२० चौ. कि.मी. असून राज्याच्या क्षेत्रफळाच्या २.४७ टक्के आहे. प्रशासन व महसूलाचे दृष्टीने जिल्ह्यांत बारा तालुके व तीन उप विभागा आहेत. जिल्ह्याच्या प्रशासनाचे मुख्यालय कोल्हापूर हे असून ते पुणे बंगलोर राष्ट्रीय महाभागावर आहे.

३. सन १९८१ च्या जनगणनेप्रमाणे जिल्ह्यात एकूण ११५३ गावे असून त्यापैकी आठ गावे ओसाड आहेत. तालुका निहाय वस्ती असलेल्या गावांची संख्या करवीर ११४, पन्हाळा १२१, हातकणांगले ५२, शिरोळ ५१, कागल ८४, गडहिंग्लज ९०, चंदगड १४४, आजरा ८९, भुदरगड १०२, राधानगरी ११३, बावडा ३९, शाहूवाडी १३९ अशी आहे. ओसाड गावापैकी ३ गडहिंग्लज, दोन आजरा व प्रत्येकी १ चंदगड, भुदरगड व शाहू वाडी या तालुक्यांतील आहेत.

४. ग्रामीण विकासाची कामे जिल्हा परिषदेमार्फत केली जात असून जिल्ह्यांत १२ पंचायत समित्या आहेत. पंचायत समित्यांचे कार्यक्षेत्र संबंधित महसूल विभागाच्या तालुक्याखाली आहे.

५. जिल्ह्यांत एक महानगरपालिका व २ नगरपालिका आहेत. कोल्हापूर शहरासाठी महानगरपालिका असून इचलकरंजी या मोठ्या शहरासाठी "अ" वर्ग नगरपालिका आहे. उरलेल्या ८ नगरपालिका "क" वर्गात येतात त्या पन्हाळा, वडगांव, जयसिंगपूर, कुसुंदवाड, कागल, मुरगूड, गडहिंग्लज व मलकापूर या आहेत. जिल्ह्यांत कोल्हापूर, गडहिंग्लज, जयसिंगपूर व वडगांव येथे कृषि उत्पन्न बाजार समित्या असून कृषि उत्पादनाचे खारेदी विक्री व्यवहार केले जातात. कोल्हापूर गडहिंग्लज, मुरगूड व वडगांव येथे जनावरांचे साप्ताहिक बाजार भरतात.

प्राकृतिक रचना -

६. जिल्ह्याचे भौगोलिक दृष्ट्या सर्वसाधारण दोन भाग होतात. एक जिल्ह्याच्या पश्चिमेकडील सहयाद्री पर्वताचा व त्याच्या पूर्वेकडील फाट्यांचा शाहूवाडी, पन्हाळा, बावडा, राधानगरी, भुदरगड, आजरा व चंदगड या तालुक्यातील डोंगराळ भाग तर पूर्वेकडील करवीर, हातकणांगले, कागल, शिरोळ या तालुक्यातील पंचगंगा, वारणा, कृष्णा, दुधागंगा व वेदगंगा या नद्या काठ्या सखल भाग. जिल्ह्याच्या पश्चिमेकडील डोंगराळ भाग वनक्षेत्राने व्यापलेला आहे.

भूभासा-

७. पश्चिमेकडील डोंगराळ भाग हा प्रामुख्याने तांबड्या भुरमाळ खाडकांचा आहे. तर पूर्वेकडील भूभाग कठीण काळ्या खाडकांचा आहे. चंदगड, आजरा, गडहिंग्लज या तालुक्यांत बॉक्साईट हे महत्त्वाचे खनिज मोठ्या प्रमाणावर सांपडते.

नद्या-

८. जिल्ह्याचा सर्व साधारण उतार पूर्वेकडे असल्याने सर्व नद्या पश्चिमेकडील डोंगरात उगम पावतात व पूर्वेकडे वाहतात. जिल्ह्यांतून वाहणा-या प्रमुखा नद्या म्हणजे कृष्णा, वारणा, पंचगंगा, दुधागंगा, वरिण्यकेशी या आहेत. भोगावती, कुंभी, कासारी व तुळशी या उपनद्यांचीच पुढे पंचगंगा ही नदी होते. वारणा नदी कोल्हापूर व सांगली जिल्ह्यांच्या सरहद्दीवरून आग्नेय दिशेने अंदाजे १३० कि.मी. वाहते. पंचगंगा नदी जिल्ह्यातून १३६ कि.मी. वाहत जाऊन नरसोबाचीवाडी येथे कृष्णाला मिळते. जिल्ह्याच्या नैऋत्य दिशेकडील भाग

दुधगंगा या नद्यांनी व्यापलेला आहे. दुधगंगा नदी जिल्ह्यांतून ८८ कि.मी. वाहते व तिची उपनदी वेदगंगा ६४ कि.मी. वाहून पुढे कर्नाटकांत येऊन जि. बेळगांव येथे दुधगंगा नदीला मिळते.

९. जिल्ह्यांत राधानगरी व तुळशी ही धारणे आहेत. सांगली जिल्ह्यातील चान्दोली येथे वारणा नदीवर बांधलेला धारणाचा लाभही या जिल्ह्यांस मिळणार आहे. सध्या दुधगंगा नदीवर काळम्पावाडी व वेदगंगा नदीवर पाटगांव येथे धारणा प्रकल्पांची कामे चालू आहेत.

हवामान व पर्जन्यमान -

१०. जिल्ह्याचा पश्चिम भाग डोंगराळ, उंच व वनव्याप्त असल्याने हवामान सर्वसाधारण थंड असते. पाउस जिल्ह्याच्या पश्चिम भागाकडून पूर्वे भागाकडे येतो त्यामुळे पश्चिमेकडील तालुक्यांत पूर्व भागातील तालुक्यापेक्षा पर्जन्यमान जास्त आहे. पूर्वेकडील भाग सखल होत गेला असल्याने जस जसे पूर्वेकडे जावे तस तसे हवामान उन्हाळ्यांत उष्ण होत जाते, व पर्जन्यमान कमी आढळते. अति पूर्वेकडील हातकणगळे व शिरोळ या तालुक्यांत पर्जन्यमान सर्वांत कमी आढळते. तर बावडा, राधानगरी व आजरा या पश्चिमेकडील तालुक्यांत पर्जन्यमान सर्वांत जास्त आढळते.

११. सन १९८६ या वर्षात जिल्ह्यांतील सरासरी पर्जन्यमान १५४९ मि.मी. होते. सर्वांत जास्त पर्जन्यमान बावडा येथील असून ते वरील वर्षासाठी ४४३५ मि.मी. होते. तर सर्वांत कमी पर्जन्यमान शिरोळ येथे ४४३ मि.मी. होते वरील वर्षासाठी कमाल तपमान ३७.७ सेंटीग्रेड व किमान तपमान १५.० सें. ग्रेड होते.

जमिन - भूविभाग -

१२. जिल्ह्याचे प्रामुख्याने तीन भूविभाग पडतात: पहिल्या भागामध्ये जमीन डोंगराळ तांबड्या मातीची व उताराची आहे. दुसरा भाग मध्यभागातील नदीकाठच्या सुपीक गाळाच्या जमिनीचा व तिसरा पूर्वेकडील मध्यम व खोल काळ्या मातीचा आहे. पश्चिमेकडील शाहूवाडी, बावडा, राधानगरी, भुंदरगड आजरा व चंदगड या तालुक्यातील जमिन डोंगर उताराची व तांबड्या मातीची आहे. भोगावती, कुंभी, कासारी व पुढे पंचगंगा तसेच दुधगंगा व हिरण्यकेशी या नद्यांच्या काठची जमीन सुपीक काळी गाळाची आहे. पूर्वेकडील हातकणगळे व शिरोळ तालुक्यांतील जमीन मध्यम व खोल काळ्या मातीची आहे.

२. लोकसंख्या

जनगणना-१९८१ ची आकडेवारी

१३. जनगणना १९८१ प्रमाणे जिल्ह्यांची एकूण लोकसंख्या २४५८६८५ होती. सन १९८३ मध्ये चंदगड तालुक्यातील दोन गावे सिंधुदुर्ग जिल्ह्यांत समाविष्ट केल्याने ती २४, ५७, ०९५ झाली. त्यापैकी १२, ५२, ११९ पुरुष व १२०४९७६ स्त्रिया होत्या.

सन १९७१ ते १९८१ या दशकांतील लोकसंख्या वाढीचा वेग २२.३८ टक्के होता. एकूण लोकसंख्येपैकी सर्वात जास्त म्हणजे २४.६६ टक्के लोकसंख्या करवीर तालुक्यांत असून पन्हाळा ६.९५, हातकणंगले १७.४०, शिरोळ १०.०२, कागल ७.४५, गडहिंग्लज ७.११, चंदगड ५.४३, आजरा ३.८५, भुदरगड ४.४०, राधानगरी ६.१४, बावडा ०.९२ व शाहूवाडी ५.६४ टक्के लोकसंख्या या तालुक्यांत होती.

लोकसंख्येची घनता -

१४. राज्याच्या एकूण क्षेत्रापैकी २.४८ टक्के क्षेत्र या जिल्ह्याने व्यापले आहे. तर राज्याच्या लोकसंख्येपैकी ३.९१ टक्के लोकसंख्या या जिल्ह्यांत आहे. जिल्ह्यांतील लोकसंख्या घनता ३२२ आहे, तर राज्याची घनता २०४ आहे. महाराष्ट्र राज्यांतील बृहन् मुंबई व ठाणे या जिल्ह्यांनंतर लोकसंख्येच्या घनतेच्या बाबतीत कोल्हापूर जिल्ह्याचा तिसरा क्रमांक लागतो. तालुकावार लोकसंख्येचा विचार केल्या तर करवीर तालुक्यांत लोकसंख्येची घनता सर्वात जास्त म्हणजे दर चौ. कि.मी. ९०३ आहे. उर्वरीत तालुक्यातील लोकसंख्येची घनता पन्हाळा ३००, हातकणंगले ७०२, शिरोळ ४८५, कागल ३३४, गडहिंग्लज ३६३, चंदगड १३८, आजरा १७२, भुदरगड १६८, राधानगरी १६९, बावडा ८३ व शाहूवाडी १३३ अशी आहे. करवीर व हातकणंगले तालुक्यांत कोल्हापूर व इचलकरंजी या शहरातील वाढते औद्योगिकीकरण तसेच पंचगंगा नदीच्या काठीची सुपीक जमीन यामुळे लोकसंख्येची घनता जास्त आहे. पश्चिमेकडील तालुक्यापेक्षा पूर्वेकडील तालुक्यातील लोकसंख्येची घनता जास्त आहे.

ग्रामीण व नागरी लोकसंख्या

१५. जिल्ह्याची एकूण लोकसंख्या १९८१ च्या जनगणनेनुसार २४५७०९५ होती त्यापैकी ६२२०२२ म्हणजे २५.३२ टक्के लोक नागरी भागांत रहाणारे व १८३५०७३ म्हणजे ७४.६८ टक्के लोक ग्रामीण भागांत रहाणारे होते. नागरी लोकसंख्या प्रामुख्याने करवीर तालुक्यातील कोल्हापूर, हातकणंगले तालुक्यातील इचलकरंजी व वडगांव, शिरोळ तालुक्यांतील जयसिंगपूर व कुसुंदवाड, कागल तालुक्यांतील कागल व मुरगुड आणि गडहिंग्लज तालुक्यांतील गडहिंग्लज या प्रमुख नागरी भागांत होती. एकूण नागरी लोकसंख्येच्या ५४.७६ टक्के लोकसंख्या एकट्या कोल्हापूर शहरांत व ३१.५० टक्के लोकसंख्या इचलकरंजी शहरांत होती. उरलेल्या सर्व नागरी भागांची लोकसंख्या २३.७४ टक्के होती.

पुरुषा व स्त्रियांचा प्रमाण

१६. १९८१ च्या जनगणनेनुसार जिल्ह्यांत दर हजार पुरुषांमागे स्त्रियांची प्रमाण ९६२ होते. ग्रामीण भागांत हे प्रमाण ९८६ व नागरी भागांत ८९६ या प्रमाणे होते. राज्यातील हेच प्रमाण ग्रामीण व नागरी भागांत अनुक्रमे ९८७ व ८५० या प्रमाणे होते.

अनुसूचित जाती/जमाती

१७. १९८१ जनगणनेनुसार जिल्ह्यांत एकूण लोकसंख्येपैकी १२.२५ टक्के लोकसंख्या अनुसूचित जाती व १.०६ टक्के लोकसंख्या अनुसूचित जमातीची होती. राज्यांत हेच प्रमाण अनुक्रमे ७.१३ टक्के व ९.१९ टक्के होते.

कामकरी

१६. जिल्ह्यांतील एकूण कामकरी लोकसंख्या २२१०७७ होती. एकूण लोकसंख्येची कामकरी लोकसंख्येचे प्रमाण ३७.३९ टक्के होते. एकूण कामकरी-घापैकी ५२.६३ टक्के शेतकरी, १४.९६ टक्के शेतमजूर, २.८१ टक्के घरगुती उद्योग व सेवा

वयोवृद्ध

१९. सन १९८१ च्या जनगणनेप्रमाणे ३७.२४ टक्के लोकसंख्या १ ते १४ वर्षीय वयोगटांतील, ९.४२ टक्के लोकसंख्या १५ ते १९ वर्षीय वयोगटांतील, ८.५८ टक्के लोकसंख्या २० ते २४ वर्षीय वयोगटांतील, ८.०४ टक्के २५ ते २९ वर्षीय वयोगटांतील, १२.८४ टक्के ३० ते ३९ वर्षीय वयोगटांतील, १०.१६ टक्के ४० ते ४९ वर्षीय व उरलेली १३.७२ टक्के ५० वर्षीय व त्यापेक्षा जास्त वयाची होती.

साक्षरता

२०. १९८१ जनगणनेनुसार जिल्ह्यांतील एकूण लोकसंख्येपैकी ४५.४९ टक्के लोक साक्षर होते. ग्रामीण भागांत साक्षरतेचे प्रमाण ३९.८१ टक्के व नागरी भागांत ६२.२६ टक्के होते. पुरुषा व स्त्रिया यांचे साक्षरतेचे प्रमाण अनुक्रमे ५९.५९ टक्के व ३०.८४ टक्के होते. तालुकावार साक्षरतेची टक्केवारी करवीर ५६.२४, पन्हाळा ३८.६७, हातकणंगले ५१.७०, शिरोळ ५१.६१ कागल ४०.६३, गडहिंगलज ४०.५९, चंदगड ३०.८९, आजरा ३६.६६, भुंदरगड ३८.३७, राधानगरी ३४.८७, बावडा २२.३५, शाहूवाडी ३०.५५ या प्रमाणे होती.

अपंगतेनुसार लोकसंख्या -

२१. १९८१ च्या जनगणनेनुसार जिल्ह्यांतील पूर्ण अंधा, पूर्णतः पांगळे व पूर्णतः मूक व्यक्तींची संख्या अनुक्रमे ७२२, ११२२ व ८६० या प्रमाणे होती. पूर्णतः अंधा, पूर्णतः पांगळे व पूर्णतः मूक असलेल्या व्यक्तींपैकी अनुक्रमे ८१.२ टक्के, ६४.५ टक्के व ८२.८ टक्के व्यक्ती ग्रामीण भागांतील होत्या.

वापरांतील निवासी घारे व कुटुंबे-

२२. एकूण ४२५१७७ वापरांतील निवासी घारापैकी ७३.२९ टक्के ग्रामीण भागांत व २६.७१ टक्के नागरी भागांत होती. एकूण कुटुंबे ४३७४९३ होती, त्यापैकी ग्रामीण भागांत ७३.६८ टक्के व नागरी भागांत २६.३२ टक्के कुटुंबे होती.

३ व ने

वनव्याप्त क्षेत्र

२३. महसूल खात्याच्या अभिलेखावस्त सन १९८५-८६ मधील वनव्याप्त क्षेत्र १४५२०६ हेक्टर होते. जिल्ह्याच्या एकूण भागांतील क्षेत्राशी वनव्याप्त क्षेत्राची टक्केवारी १८.७३ होती. जिल्ह्यातील वनक्षेत्र प्रामुख्याने परियेकडील तालुक्यांत आहे. सन १९८५-८६ मधील वनव्याप्त क्षेत्रापैकी सर्वांत जास्त १८.५३

टक्के क्षेत्रा राधानगरी तालुक्यांत होते. त्यानंतर १८.४० टक्के चंदगड, १६.८० टक्के शाहूवाडी, १६.५४ टक्के भुदरगड १०.१८ टक्के आजरा हे वनव्याप्त क्षेत्रा जास्त प्रमाणांत असलेले तालुके होते. सर्वांत कमी म्हणजे ०.४९ टक्के वनव्याप्त क्षेत्रा करवीर तालुक्यांत होते.

वन उत्पादने

२४. जिल्ह्याचा पश्चिम भाग जास्त पावसाचा व जास्त वन क्षेत्राचा असल्यामुळे त्या क्षेत्रात जांभूळ, हिरडा, अंजन, साग इत्यादी महत्त्वाची झाडे आढळतात. आंबी, शिसव, किंजळ, धावड या प्रकारची झाडे डोंगर उता व नदी काठच्या भागांत आढळतात. चंदनाचे सुगंधी लाकूड आजरा तालुक्यांत मिळते. सन १९८६-८७ मध्ये इमारती लाकूड, जळाऊ लाकूड या पासून ३०.२८ लाख रुपये तर इतर गौण उत्पादनांपासून ३.७९ लाख रुपये किंमतीचे वन उत्पादन मिळाले.

४ कृषि

जमिन वापर

२५. सन १९८५-८६ मधील जिल्ह्याचे एकूण भौगोलिक क्षेत्रा ७७४९३३ हेक्टर होते. त्यापैकी १८.७३ टक्के जंगल व्याप्त क्षेत्रा, ८.८० टक्के शेतीला उपयुक्त असलेले क्षेत्रा, ११.४७ टक्के पडिक जमिनी व्यतिरिक्त लागवड न केलेली इतर जमिन, २.७८ टक्के चालू पड व २.९५ टक्के इतर पड जमिन होती. उर्वरित क्षेत्रा कसलेले क्षेत्रा होते.

२६. सन १९८५-८६ मध्ये निव्वळ लागवडी योग्य क्षेत्रा ५२६४३८ हेक्टर होते. एकूण क्षेत्राशी निव्वळ लागवडी योग्य क्षेत्राशी टक्केवारी ५५.२३ होती. एकापेक्षा जास्त वेळा लागवड क्षेत्राची निव्वळ लागवड केलेल्या क्षेत्राशी वरील वषात असलेली टक्केवारी १.४९ होती.

२७. तालुकावार एकूण भौगोलिक क्षेत्रा व निव्वळ लागवडी योग्य क्षेत्रा याचा विचार केला तर पश्चिमेकडील तालुक्यामध्ये लागवड केलेले क्षेत्रा फार कमी येते.

जमिन हारणा

२८. कृषि गणना १९८०-८१ नुसार जिल्ह्यांत ३३८११६ वहिती खाती होती व ५२२७०७ हेक्टर वहिती क्षेत्रा होते. एकूण वहिती क्षेत्रापैकी सर्वात जास्त क्षेत्रा ३४.९६ टक्के क्षेत्रा ०.५ ते २ हेक्टर आकारमान गटांतील होते, तर सर्वात कमी वहिती क्षेत्रा ४० ते ५० हेक्टरच्या आकारमान गटांतील होते. व त्याची टक्केवारी ०.२९ होती. वहिती खात्यापैकी सर्वात जास्त म्हणजे ७७.१३ टक्के खाती ०.०५ ते २ हेक्टर आकारमान गटांत होती व सर्वात कमी ०.०१ टक्के खाती ४० ते ५० हेक्टरच्या आकारमान गटांतील होती.

पिकाचि स्वस्व

२९. जिल्ह्यांत प्रामुख्याने खारीप हंगामातच पिके घेतली जातात. खारीप हंगामांत घेतली जाणारी मुख्य पिके भात, भुईमूग, नाचणी, ज्वारी ही आहेत. रब्बी हंगामात ज्वारी, तंबाखू ही महत्वाची पिके घेतली जातात. उंस हे महत्वाचे बारमाही पिके जिल्ह्यांत घेतले जाते.

३०. एकूण पिकाखालील क्षेत्रापैकी सन १९८५-८६ मध्ये भाताच्या पिकाखालील क्षेत्रा २५.६९ टक्के होते. ज्वारीचे क्षेत्रा १०.२३ टक्के, नाचणी ६.२९ टक्के व भुईमूग ११.३८ टक्के होते.

३१. नगदी पिकामध्ये उंस हे महत्वाचे पिक घेतले जाते. सन १९८५-८६ मध्ये एकूण पिकाखालील क्षेत्राशी उसाखालील क्षेत्राची टक्केवारी १०.९७ होती. म्हणजेच भाताच्या पिकानंतर उसाच्या पिकाखालील क्षेत्रा जास्त होते.

३२. वैरण पिकामध्ये गवत प्रामुख्याने घेतले जाते. १९८५-८६ या वर्षाकरिता गवता खालील क्षेत्रा एकूण पिकाखालील क्षेत्राच्या २२.४९ टक्के होते. १९८४-८५ पेक्षा गवत पिकाखालील क्षेत्रामध्ये ५६१७ हेक्टरने वाढ होऊन ते १९८५-८६ मध्ये ९७७२४ हेक्टर इतके होते.

३३. जिल्ह्यातील जास्त पावसाच्या पश्चिम भागांत भाताचे पिक घेतले जाते. १९८५-८६ मध्ये भाताच्या पिकाखालील क्षेत्रा १११६१० हेक्टर होते. करवीर, पन्हाळा, कागल, गडहिंग्लज, चंदगड, आजरा, भुदरगड, राधानगरी, शाहूवाडी या तालुक्यांतील भात क्षेत्रा एकूण भात क्षेत्राच्या ७ ते १३ टक्क्यांच्या दरम्यान होते, तर हातकणंगले व शिरोळ तालुक्यांत १ ते ३ टक्क्यांच्या दरम्यान होते.

३४. उसाच्या पिकाखालील क्षेत्रा सन १९८५-८६ मध्ये ४७६७१ हेक्टर होते. पिकाखालील एकूण क्षेत्रापैकी उसाखालील क्षेत्रा करवीर तालुक्यांत साधारणतः २५.९३ टक्के, शिरोळ १८.२२ टक्के व हातकणंगले १३.३५ टक्के होते. या तालुक्यातील जमिन नदीकाठची व सुपीक असल्याने तसेच सिंचनाची सोय असल्याने प्रामुख्याने उंस पिक घेतले जाते. पश्चिमेकडील डोंगराळ भागांत ते सर्वात कमी घेतले जाते.

३५. तेलबियांच्या पिकामध्ये भुईमूगाचे महत्वाचे पिक जिल्ह्यांत घेतले जाते. सन १९८५-८६ मध्ये भुईमूगाच्या पिकाखालील क्षेत्रा ४९४५१ हेक्टर होते. हे पीक हातकणंगले, कागल, शिरोळ, गडहिंग्लज व करवीर या तालुक्यांत प्रामुख्याने घेतले जाते.

३६. अन्नधान्य पिकांमध्ये ज्वारी हे दुसरे महत्वाचे पिक या जिल्ह्यांत घेतले जाते. ज्वारीच्या एकूण पिकाच्या क्षेत्रापैकी सर्वांत जास्त क्षेत्रांत हे पिक हातकणांगले तालुक्यांत घेतले असून ते एकूण पिक क्षेत्राच्या साधारणतः ३० टक्के आहे. त्यानंतर शिरोळ मध्ये साधारणतः १९ टक्के आणि बावडा तालुक्यांत सर्वांत कमी आहे.

३७. नाचणी पिक चंदगड, आजरा, राधानगरी व शाहवाडी या तालुक्यांतील डोंगर उताराच्या जमिनीवर घेतले जाते. १९८५-८६ या वर्षाकरीता एकूण नाचणीच्या पिकाखालील क्षेत्रापैकी वरील तालुक्यांमध्ये अनुक्रमे ३०, ६१, १७, १०, १६, ७० व १२.८५ टक्के होते.

३८. तंबाखूचे पिक कागल, शिरोळ व हातकणांगले तालुक्यांत घेतले जाते. १९८५-८६ या वर्षाकरीता तंबाखू या पिकाखालील क्षेत्राची एकूण लागवडीखालील क्षेत्राची टक्केवारी १.३ होती.

पिक उत्पादन व मुख्य पिकांचे दर हेक्टरी उत्पादन

३९. जिल्ह्यातील महत्वाच्या पिकासाठी आवश्यक असणा-या नैसर्गिक बाबी म्हणजे पाऊस, हवामान, व तपमान, जमिनीची सुपिकता या बाबी जिल्ह्यांत अनुकूल आहेत.

४०. भाताचे उत्पादन सन १९८४-८५ मध्ये २.३० लाख टन होते. ते वाढून १९८५-८६ मध्ये २.४२ लाख टन झाले. ज्वारीचे उत्पादन सन १९८४-८५ मध्ये १.०० लाख टनावरून १९८५-८६ मध्ये कमी होऊन ०.७० लाख टन झाले. नाचणीचे उत्पादन सन १९८४-८५ मध्ये ०.४८ लाख टनावरून १९८५-८६ मध्ये ०.५३ लाख टन झाले. तेलवियांमध्ये भुईमूगाच्या उत्पादनांतही वाढ झालेली होती. १९८४-८५ मधील ०.९७ लाख टन उत्पादनावरून १९८५-८६ मध्ये १.२० लाख टन झाले.

४१. जिल्ह्यांत गुळाचे उत्पादनही वाढलेले होते. सन १९८४-८५ मध्ये ५.१४ लाख टनावरून १९८५-८६ मध्ये ५.२३ लाख टन झाले. १९८४-८५ शी तुलना करता १९८५-८६ मध्ये गुळाच्या उत्पादनांत १.७५ टक्के वाढ झालेली आहे.

४२. महत्वाच्या पिकांच्या दर हेक्टरी उत्पादनांत सन १९८५-८६ चे तुलनेत वाढ/घट झालेली दिसून आली. भाताचे दर हेक्टरी उत्पन्न २४०१ किलोवरून १९८६-८७ मध्ये १७४९ किलो झाले. ज्वारीचे उत्पादन दर हेक्टरी १५१६ किलोवरून १९८६-८७ मध्ये १६९८ किलो झाले. नाचणीचे दर हेक्टरी उत्पादनांत घट होऊन सन १९८६-८७ मध्ये नाचणीचे दर हेक्टरी उत्पादन १०४९ किलो झाले.

४३. दर हेक्टरी जास्त उत्पन्न देणा-या पिकांची लागवड या जिल्ह्यांत केली जाते. या मध्ये भात, ज्वारी, या पिकांच्या सुधारीत अधिक उत्पादन देणा-या जाती तसेच उसांच्या सुधारीत जातीची लागवड केली जाते.

फळे व भाजीपाला

४४. जिल्ह्यांत सिंचनाच्या सुविधा भरपूर प्रमाणांत असल्याने फळे व भाजीपाल्याचे उत्पादनही घेतले जाते. स्कूण पिकाखालील क्षेत्राशी भाजीपाला व फळे याखालील असणा-या क्षेत्राशी टक्केवारी सन ८५-८६ मध्ये ०.९२ होती.

४५. भाजीपाल्यामध्ये जिल्ह्यांत वांगी, कोबी, टोमॅटो व पातेभाज्या प्रामुख्याने घेतल्या जातात. फळामध्ये दादो, काजू, आंबा व केळी ही पिके घेतली जातात.

खाताचे वाटप/वापर

४६. जिल्ह्यांत सन १९८६-८७ मध्ये १४९२३५ मे. टन रासायनिक खाताचे व ९८९२१ मे. टन सेंद्रिय खाताचे वाटप करण्यांत आले, त्यापैकी वाटप झालेल्या रासायनिक खातामध्ये ७९.९ टक्के मिश्र खात होते.

४७. जिल्ह्यांत ओलीताची सोय मोठ्या प्रमाणात असल्याने खाताचा वापरही मोठ्या प्रमाणावर होतो.

पिक संरक्षण उपाय

४८. पिक संरक्षणाचे योजनेखाली निरनिराळ्या योजनांतर्गत अर्थ सहाय्य देणेत आले. सन १९८६-८७ मध्ये रोप संरक्षणा-मोडीम या योजनातर्गत योजनेखाली २.९५ लाख रुपये खर्च करण्यांत आले. जिल्हा परिषदेमार्फत राबविल्या गेल्या भात लष्कर अळी, ज्वारी, मिजमाशी, भातावरील तुडतुडे, मूषाक संहार - भुईमूगमावा इ. निरनिराळ्या योजनां राबविल्या गेल्या.

कृषि उत्पादनाची साठवणूक व पणान

४९. जिल्ह्यांत ४ नियंत्रित बाजार समित्या आहेत. या बाजार समित्यामध्ये कृषि उत्पादनाची साठवणूक करण्याची सोय करण्यांत आली आहे.

५०. नियंत्रित बाजार पठेत घेणाराने मुख्य कृषि उत्पादने म्हणजे तांदूळ, गूळ, भुईमूग शोभ, ज्वारी, गहू, मिरची व तंबाखू ही आहेत. कोल्हापूर हे गुळाच्या बाजार पठेसाठी प्रसिद्ध आहे. जयसिंगपूर हे तंबाखू वडगांव भुईमूग शोभ व गडहिंग्लज हे मिरची साठी प्रसिद्ध आहे.

इतर कार्यक्रम

५१. जिल्हा ग्रामीण विकास यंत्रणेमार्फत राबविले जाणा-या योजनांचा लाभ जिल्ह्यांतील सर्व बारा गटांना मिळतो. या योजनेमुळे अल्प, अत्यल्प व भूमिहीन शेत मजूर यांना निरनिराळ्या योजनाखाली अर्थ सहाय्य देणेत आले आहे.

५ सिंचन

५२. जिल्ह्यात सन १९८४-८५ व १९८५-८६ मध्ये निव्वळ ओलीताखालील क्षेत्रा अनुक्रमे ५४४४० व ५३५२७ हेक्टर होते. त्यापैकी वरील वषाकिरीता अनुक्रमे २३.८७ टक्के व २९.६९ टक्के क्षेत्रा विहिरीमुळे व उर्वरीत ७६.१३ व ७०.३१ टक्के पृष्ठभागीय सिंचनाद्वारे करण्यात आले.

५३. जिल्ह्यांत कालव्याद्वारे अद्याप ओलीताखाली क्षेत्र नाही. परंतु नद्यावर कोल्हापूर पध्दतीचे बंधारे बांधून उपसा जलसिंचनाद्वारे जास्त क्षेत्र ओलीताखाली आणले आहे. विहिरीद्वारे ओलीताखाली आणलेल्या क्षेत्राची सन १९८५-८६ मधील तालुकावार टक्केवारी अवलोकन केली असता हातकणांगले मध्ये सर्वांत अधिक म्हणजे साधारणतः ३२ टक्के त्यानंतर शिरोळ तालुक्यात १९ टक्के व सर्वांत कमी आजरा तालुक्यामध्ये साधारणतः दीड टक्के एवढे क्षेत्र ओलीताखाली आहे. बावडा तालुक्यांत विहिरीद्वारे भिजणारे क्षेत्र काही नव्हते.

५४. जिल्ह्यात सर्वांत जास्त ओलीताखालील क्षेत्र पृष्ठभागीय सिंचनाद्वारे करण्यात येते. पृष्ठभागीय जनसिंचनामध्ये उपसा जलसिंचनाद्वारे जास्त क्षेत्र ओलीताखाली आणले होते. सन १९८४-८५ व १९८५-८६ मध्ये पृष्ठभागीय जलसिंचनामुळे तालुकावार भिजलेल्या क्षेत्राची टक्केवारी असलोकन केली असता करवीर व शिरोळ तालुक्यातील क्षेत्र २२ ते २७ टक्के त्यानंतर हातकणांगले १० ते १२ टक्के व सर्वांत कमी बावडा तालुक्यांत साधारणतः २ टक्के ओलीताखाली होते.

५५. जिल्ह्यात मोठ्या व मध्यम पाटबंधा-यांच्या कालव्यामुळे जलसिंचन अद्याप सुरु झाले नाही. वारणा व दुधागंगा प्रकल्पाचे कालवे अनुक्रमे ४४८ कि.मी. व ३३४ कि.मी. या जिल्ह्यातून जाणार आहेत. परंतु या कालव्याची व धारणाची कामे अद्याप पुरी झाली नसलेने कालव्याद्वारे जलसिंचन अद्याप सुरु झाले नाही. पिकानुसार ओलीताखालील क्षेत्र

५६. सन १९८५-८६ मध्ये एकूण पिकाखालील क्षेत्रापैकी ओलीताखालील क्षेत्र १३.०८ टक्के होते. त्यापैकी सर्वांत जास्त क्षेत्र उसाच्या पिकाखाली होते. वरील वषाकिरीता एकूण ओलीताखालील क्षेत्राची त्याची टक्केवारी ८३.८७ होती. गव्हाच्या पिकाची टक्केवारी ७.११ व भाताच्या पिकाची टक्केवारी ३.४८ होती.

५७. एकूण निव्वळ पिकाखाली क्षेत्राशी एकूण निव्वळ ओलीताखालील क्षेत्राशी सन १९८५-८६ मध्ये असणारी टक्केवारी १२.५२ होती.

मोठे, मध्यम व लघु-पाटबंधारे

५८. तुळशी व राधानगरी प्रकल्प हे जिल्ह्यांतील पूर्ण झालेल्या प्रकल्पापैकी मोठे प्रकल्प आहेत. वारणा प्रकल्पाचा लाभही या जिल्ह्यांत मिळणार असून त्यापासून जलसिंचन अद्याप सुरु झालेले नाही. दुधार्गंगा प्रकल्पाचे काम प्रगती पथावर असून सन १९८९ मध्ये काम पूर्ण होण्याची संभाव्यता आहे.

५९. मध्यम प्रकल्पांमध्ये कांसारी, पाटगांव, जंगमहद्री, कुंभी व कडवी या मध्यम पाटबंधा-यांची कामे सुरु आहेत. या सर्व प्रकल्पांद्वारे उपसा जलसिंचन पध्दतीने क्षेत्र ओलीताखाली येणार आहे.

६०. सन १९८६-८७ मध्ये उपयोगांत असलेली लघुपाट बंधा-यांची कामे होती. त्यापासून ४१७३० हेक्टर क्षेत्र ओलीताखाली होते.

पुर/अवस्थापना प्रवण स्थिती

६१. सन १९८५-८६ या वर्षात जिल्ह्यामध्ये पुरामुळे कांहीही हानी झाली नाही.

६२. सन १९८५-८६ या वर्षात जिल्ह्यांत दुष्काळ सदृश्य परिस्थिती नव्हती.

६ पशु संवर्धन, वैद्यकीय सेवा व दुग्धा व्यवसाय

६३. सन १९८२ च्या पशुधन गणनेप्रमाणे जिल्ह्यांत एकूण १०१०८८० पशु-धन संख्या होती. त्यापैकी गायी बैल २७.४६ टक्के, म्हशी रेडे ३९.६५ टक्के, मेंढ्या १२.१२ टक्के, शोळ्या व बोकड १५.६४ टक्के व इतर पशुधन संख्या ५.२३ टक्के होती. जिल्ह्यांत पशुधनांची घनता दर चौ. कि.मी.ला १३३ पशु अशी होती.

६४. सन १९७८ च्या पशु गणनेपेक्षा सन १९८२ मध्ये २.१४ टक्यानी पशु-धनांत वाढ झालेली होती. त्यामध्ये गायी बैलांचे संख्येत ०.४५ टक्यानी वाढ झाली. तर म्हशी व रेडे यांच्या संख्येत ४.८५ टक्के घट, मेंढ्यांच्या संख्येत ७.५२ टक्के घट व शोळ्या बोकड यांमध्ये २.०५ टक्के वाढ झाली होती.

६५. कुक्कट पालन हा जिल्ह्यांत मोठ्या प्रमाणावर केला जाणारा व्यवसाय असून १९८२ च्या पशुधन गणनेप्रमाणे पक्षांची एकूण संख्या ७.६८ लाख होती. सन १९७८ च्या पशुधन गणनेशी तुलना करता १९८२ मध्ये ३१.५१ टक्के घट झाली होती.

पशुधन उत्पादन

६६. दुधा, दुधापासूनचे पदार्थ, अंडी हे पशुधनापासून उत्पन्न मिळणारे पदार्थ आहेत. सन १९८६-८७ मध्ये ३७६६.०५ लाख रुपये किंमतीचे दुधा संकलन झाले होते. याच वर्षात मान्य कत्तल खान्यांत कत्तल केलेल्या जनावरांची संख्या १४६४५० होती.

पशु वैद्यकीय सेवा

६७. सन १९८६-८७ मध्ये जिल्ह्यांत २३ पशु वैद्यकीय दवाखाने व ६३ पशुवैद्यकीय प्रथमोपचार केंद्रे होती. जिल्ह्यांत २ विभागीय कृत्रिम रेतन केंद्रे व २ आधारभूत ग्रामसंकेंद्रे होती व या केंद्राखालील कृत्रिम रेतन उपकेंद्रांची संख्या ११० होती.

६८. जिल्ह्यांतील पशुवैद्यकीय संस्थांत उपचार केलेल्या जनावरांची संख्या ३०८६१८ होती.

विकास कार्यक्रम

६९. जिल्ह्यांत पशुसंवर्धनासाठी वेगवेगळ्या योजना राबविल्या गेल्या होत्या यामध्ये पशु वैद्यकीय दवाखाना व तत्संबंधी मदत केंद्र स्थापन करणे, पशु प्रथमोपचार केंद्राची स्थापना, आधारभूत ग्राम केंद्राची स्थापना, गोकूळ ग्राम प्रकल्पासाठी गावे दत्तक घेणे इत्यादी कार्यक्रम होते.

७०. सन १९८६-८७ मध्ये जिल्ह्यांत कृत्रिम रेतन गर्भधारणा केंद्रातून १०६७२० जनावरांना कृत्रिम गर्भधारणा करण्यांत आली. यामध्ये संकरीत गायींची पैदास करण्याचे काम मोठ्या प्रमाणावर झाले.

७१. कुक्कट पालनाचा व्यवसाय जिल्ह्यांत खाजगी तसेच सहकारी संस्था-मार्फत केला जातो. कोल्हापूर, वारणानगर या ठिकाणी सहकारी तत्वावर हा व्यवसाय केला जातो. १९८६-८७ या वर्षातील जिल्ह्यांतील सहकारी कुक्कट पालन संस्थांची संख्या ३२ होती.

दुग्धा व्यवसाय

७२. सन १९८४ पासून जिल्ह्याला " दुधाचा महापूर " ही योजना लागू करण्यांत आली आहे. जिल्ह्यांत तीन महत्वाचे सहकारी दुधा उत्पादक संघ, म्हणजे कोल्हापूर जिल्हा सहकारी दुधा उत्पादक संघ, श्री वारणा सहकारी दुग्धा उत्पादक संघ व शिरोळ तालुका सहकारी दुधा उत्पादक संघ हे आहेत. कोल्हापूर जिल्हा सह. दुग्धा उत्पादक संघाचा गोकूळ दुधा प्रकल्प १९८५-८६ मध्ये कार्यान्वित झाला आहे.

७३. ग्रामीण भागामध्ये दुधा व्यवसाय मोठ्या प्रमाणावर केला जातो. १९९४ सहकारी दुग्धा व्यावसायिक संस्था असून ग्रामीण भागांतील दुधा संकलनाचे काम वरील संस्थेमार्फत केले जाते. दुधाचा पुरवठा संबंधित दुधा उत्पादक संघाला केला जातो. जिल्ह्यांत ४ ठिकाणी दुधा शितकरणाची सोय असून त्या ठिकाणी दुधाचे संकलन करून ते पुढे पाठविले जाते.

७ मत्स्य व्यवसाय

७४. जिल्ह्यांत सागर किनारा नव्हल्याने भूजल मत्स्यव्यवसाय केला जातो. सन १९८६-८७ मध्ये ४५४०.७३ हेक्टर क्षेत्रा उपलब्ध होते त्यामध्ये ५०० मे. टन मत्स्य उत्पादन झाले. मत्स्य उत्पादनापैकी सर्व उत्पादन जिल्ह्यातच विकले गेले.

७५. मत्स्य व्यवसायंतर्गत अवस्थे पाण्यातील मत्स्यतंतवर्धन व मच्छिमारांना कर्जे या दोन प्रमुखा योजना राबविल्या गेल्या. यामध्ये गावतळी व तलाव अज्ञान-या ग्राम पंचायतींना मत्स्यबीज पुरवठा करण्यांत आला. मासेमारीचा व्यवसाय चांगल्या प्रकारे करता यावा म्हणून सहकारी मच्छिमार संस्थांना कर्जे देण्यांत आली.

८. विद्युत्

७६. जिल्ह्यांतील सर्व शहरांचे विद्युतीकरण झालेले आहे. १९८१ जनगणनेनुसार जिल्ह्यांतील वस्ती असलेल्या ११४५ गावापैकी ३१-३-८७ अखोर विद्युतीकरण झालेल्या गावांची संख्या ११२१ होती व गत वर्षाची पेक्षा ही संख्या १८ ने जास्त होती. जिल्ह्यांतील ९८ टक्के गावांचे विद्युतीकरण पूर्ण झाले आहे.

७७. शोतीच्या उपयोगाकरीता वसविण्यांत आलेल्या पंपापैकी सन १९८५-८६ अखोर ३३९१७ पंपांचे विद्युतीकरण झालेले होते. गतवर्षाची पेक्षा ही संख्या ३६२२ ने जास्त आहे.

उपयोगानुसार विजेचा वापर

७८. १९८६-८७ या वर्षाची जिल्ह्यांतील वीज वापर ५५०९८८ हजार किलो वॅट तास इतका होता. स्कूण विज वापरपैकी १४.२६ टक्के विज वापर धारगुती वापरसाठी तर ५.५४ टक्के, ७१.४९ टक्के, १.५२ टक्के व ३.९८ टक्के विज वापर अनुक्रमे व्यापारी व लघु शक्ती कारणासाठी, औद्योगिक कारणासाठी, सार्वजनिक दिवाबत्ती व कृषि या कारणासाठी करण्यात आला. इतर कारणासाठी ३.२१ टक्के विज वापर करण्यात आला.

७९. १९८६-८७ या वर्षाची विद्युत् संबंधानाची [कनेक्शन] संख्या ३१७५८४ इतकी होती. गत वर्षाची पेक्षा ही संख्या २११०७ ने जास्त होती.

८०. जिल्ह्यामधील विज निर्मिती प्रामुख्याने जलविद्युत् [Hydro] आहे. १९८६-८७ मधील स्कूण विज निर्मिती पैकी जलविद्युतीचे प्रमाण ९१.५० टक्के होते. तर थर्मल व इतर प्रकारच्या विद्युत् निर्मितीचे प्रमाण अनुक्रमे ८.४५ टक्के व ०.०५ टक्के होते.

९. खानिजे व उद्योग

८१. या जिल्ह्यांतील चंदगड, आजरा व गडहिंग्लज या तालुक्यामध्ये बॉक्साईट हे खानिज मोठ्या प्रमाणावर मिळते. बेळगांव येथील इंडियन ऑल्युमिनियम कार - खान्यासाठी या तालुक्यातील खाणीमधून बॉक्साईटचा पुरवठा केला जातो.

बॉक्साईट व्यतिरिक्त या जिल्ह्यामध्ये इमारतीसाठी लागणारा दगड, मुबलक स्वस्मांत मिळतो. करवीर, तालुक्यामध्ये अशा खाणी भरपूर आहेत.

उद्योग -

८२. जिल्ह्यांत सन १९८६ मध्ये नोंदणी झालेले कारखाने ९२० होते. याच वर्षात बंद असलेल्या कारखान्यांची संख्या १८३ होती.

८३. मुख्य निरीक्षक कारखाने महाराष्ट्र शासन यांच्या माहितीनुसार सन १९८६ मध्ये चालू कारखान्यातील कामगारांची संख्या ३२१७४ होती. राज्याच्या एकूण कारखान्यांशी जिल्ह्यांतील कारखान्यांची टक्केवारी ३.८५ होती व कामगारांची टक्केवारी २.६७ होती.

८४. जिल्ह्यांत कोल्हापूर व इचलकरंजी ही दोन मोठी औद्योगिक शहरे आहेत. कोल्हापूर येथे कृषि अवजारे, डिझेल इंजिन, यंत्र सामुग्री व सुटे भाग तसेच कातडी कमावण्याचे कारखाने आहेत. इचलकरंजी हे यंत्रांमाग व हातमाग कापड उत्पादनासाठी प्रसिध्द आहे. या ठिकाणी कापड उद्योगाच्या अनुषांगत अनेक कारखाने आहेत. तसेच मोठ्या तीन सहकारी सूत गिरण्या आहेत. साखर कारखाने हा जिल्ह्यांतील सहकारी तत्वावर चालणारा मोठा उद्योग असून जिल्ह्यांत १२ सहकारी साखर कारखाने आहेत. जिल्ह्यांत उसाचे पीक मोठ्या प्रमाणावर घेतले जाते. कोल्हापूर जिल्ह्यांत उसाच्या गु-हाळांची संख्या भरपूर असून राष्ट्रीय बाजारपेठेत येथील गुळाला चांगली मागणी आहे. सोने व चांदी यापासून दागिने करण्याचा उद्योग कोल्हापूर व हुपरी या ठिकाणी मोठ्या प्रमाणावर केला जातो.

औद्योगिक वसाहती

८५. महाराष्ट्र औद्योगिक विकास महामंडळाच्या शिरौली व गोकुळशिरगांव येथे औद्योगिक वसाहती आहेत. तसेच कोल्हापूर, इचलकरंजी जयसिंगपूर व हुपरी येथे सहकारी तत्वावर चालणा-या औद्योगिक वसाहती आहेत.

१० रस्ते, वाहतूक व दळणावळण

८६. ३१ मार्च १९८६ अखेर कोल्हापूर जिल्ह्यांतील रस्त्यांची लांबी ५६५६ कि.मी. होती त्यामध्ये ७५० कि.मी. वाढ होऊन ३१ मार्च १९८७ अखेर कोल्हापूर जिल्ह्यांतील रस्त्यांची लांबी ६४०६ कि.मी. झाली. पुढठभागानुसार केलेल्या वर्गीकरणानुसार सिमेंट कॉक्रेटच्या रस्त्यांची लांबी १ कि.मी. डांबरी रस्त्याची लांबी १८२८ कि.मी. खाडीचे/पक्के रस्त्यांची लांबी २३२० कि.मी. इतर रस्त्यांची लांबी २२५७ कि.मी. होती. जिल्ह्यांतून जाणा-या रेल्वे मार्गाची लांबी ३७.६८ कि.मी. असून या मार्गावर ६ रेल्वे स्थानके आहेत.

वापरांत असलेली वाहने -

८७. ३१ मार्च १९८७ अखेर जिल्ह्यामध्ये वापरांत असलेल्या वाहनांची संख्या ८७६४५ होती गत वर्षापेक्षा ही संख्या ९६०९ ने जास्त होती. एकूण वाहनापैकी सर्वांत जास्त म्हणजे ६५.५७ टक्के वाहने मोटर सायकलस व स्कूटर्स यापैकी होती तर इतर वाहनांचे प्रमाण मोटारी व जिप्स ८.२० टक्के सार्वजनिक वाहने ७.३९ टक्के, ट्रॅक्टर्स ५.८२ टक्के, रिक्शा ६.१८ टक्के व उर्वरित वाहने ६.८४ टक्के या प्रमाणे होते.

माल वाहतूक

८८. ३१.३.८७ अखेर माल वाहतूक करणा-या वाहनांची संख्या १०६४ एवढी होती. गत वर्षाची पेक्षा ही संख्या ६५ ने कमी होती.

टपाल सेवा

८९. १९८५-८६ मध्ये असलेल्या टपाल व तार घारांच्या संख्येत अनुक्रमे ४ व ६ ने घाट होऊन १९८६-८७ अखेर टपाल घारांची संख्या ४८३ व तार घारांची संख्या ८४ एवढी झाली. १९८६-८७ अखेर पोस्टाची सुविधा असलेल्या गावांची संख्या ४५३ एवढी होती. दर लाख लोकसंख्येमागे टपाल घारांची संख्या २० या प्रमाणे होती.

दूरध्वनी केंद्रे -

९०. १९८६-८७ मधील दूरध्वनीची संख्या १०७६७ होती. कोल्हापूर जिल्ह्यामध्ये एकूण ४८ दूरध्वनी केंद्रे कार्यरत असून सर्वात जास्त दूरध्वनी, कोल्हापूर [करवीर तालुका] येथे व सर्वात कमी दूरध्वनी गगनबावडा येथे आहेत.

९१. १९८७ मध्ये कोल्हापूर जिल्ह्यांत दूरदर्शन संघ वगटप केलेल्या दूरदर्शन संचाची संख्या २३९ होती. कोल्हापूर येथे लघु शक्ति दूरदर्शन प्रक्षेपण केंद्र स्थापन झाले आहे. व या केंद्राचा लाभ कोल्हापूर जिल्ह्याला मिळतो.

११ कामगार व रोजगार

९२. ३१.३.८७ रोजी जिल्ह्यांत खाजगी व सार्वजनिक क्षेत्रांत असलेल्या एकूण ३२१७४ कामगारांपैकी महत्वाचे उद्योगांत असणा-या कामगारांची टक्केवारी साखार उद्योग-२३.७७, सूत पिंजणे १८.९५, विणणो ७.८१, मिश्र धातू प्रक्रिया उत्पादने ८.१६, मोटर वहाने व मोटर सायकल दुरुस्ती ५.०२ या प्रमाणे होती. जिल्ह्यांत साखार व कापड उद्योग मोठ्या प्रमाणावर असल्याने त्या उद्योगातील कामगारांची संख्या जास्त आहे.

रोजगार विनिमय केंद्रे

९३. जिल्ह्यांत दोन रोजगार विनिमय केंद्रे असून ३१ मार्च ८७ अखेर एकूण उमेदवार नोंदणी संख्या ९०४४४ होती. या वर्षात जाहीर झालेल्या जागांची संख्या १५५६ होती. एकूण नोकरी मिळालेल्या उमेदवारांची संख्या १०६६ होती. एकूण नोकरी मिळालेल्या उमेदवारांत अनुसूचित जाती/जमातीच्या उमेदवारांची टक्केवारी २४.११ होती. खाजगी क्षेत्रापेक्षा सार्वजनिक क्षेत्रात नोकरी मिळालेल्या उमेदवारांची संख्या जास्त होती. सार्वजनिक क्षेत्रांत नोकरी मिळालेल्या उमेदवारांची टक्केवारी ८०.११ होती.

औद्योगिक प्रशिक्षण केंद्र

९४. जिल्ह्यांत कोल्हापूर व गडहिंग्लज येथे शासकीय औद्योगिक प्रशिक्षण केंद्रे असून त्यामध्ये १६२४ प्रशिक्षणार्थी घेण्याची क्षमता होती. संदर्भ वर्षात प्रशिक्षण संस्थामध्ये सर्व जागा भरलेल्या होत्या. याखेरीज जिल्ह्यामध्ये ४ खाजगी औद्योगिक प्रशिक्षण संस्था होत्या.

१३ सहकार

संस्था

२५. ३० जून १९८७ रोजी जिल्ह्यांत ४०३७ सहकारी संस्था होत्या. त्यांची सभासद संख्या १८४४ हजार होती.

२६. एकूण सहकारी संस्था पैकी १९८६-८७ या वर्षामध्ये असणा-या सहकारी पतसंस्थांची संख्या १४७२ [३६.५ टक्के] होती. सहकारी पत संस्थापैकी कृषि पत संस्थांची टक्केवारी ६१.२ होती. व इतरलेल्या ३८.८ टक्के बिगर कृषि सहकारी पत संस्था होत्या.

२७. ३० जून १९८७ अखोरीस जिल्ह्यांतील कृषि बिगर पत संस्थांची संख्या १६४० होती व ही एकूण सहकारी संस्थेच्या ४०.६ टक्के होती. कृषि बिगर पत संस्थेमध्ये सर्वाधिक दुग्धा व्यवसाय सहकारी संस्था होत्या. व त्याची टक्केवारी ६७.९ होती.

२८. बिगर कृषि बिगर पत संस्थांची संख्या ९२५ [२२.९ टक्के] होती. त्यापैकी औद्योगिक संस्था १३.७ टक्के ग्राहक भांडार ११.७ टक्के, धारबांधणी ४७.२ टक्के व कामगार कंत्राट संस्था १०.८ टक्के होत्या.

२९. कृषि विकासासाठी कोल्हापूर जिल्हा मध्यवर्ती बँकेने सन १९८६-८७ या आर्थिक वर्षांत ९५२८.०७ लाखा रुपयांची कर्जे दिली होती, त्यापैकी ८६७१.७६ लाखा रुपयांची अल्प मुदतीची कर्जे होती. एकूण कजापैकी येणे बाकी ९९८४.९२ लाखा रुपये होती.

१३ बँका

१००. १९८७ अखोरीस जिल्ह्यांत सहकारी व वर्गीकृत बँकांची मिळून एकूण ४६८ कार्यालये होती. तालुकानिहाय बँक कार्यालयांची टक्केवारी प्रमाण करवीर ३४.८ पन्हाळा ४.७, हातकणांगले १६.५, शिरोळ ११.८, कागल ५.५, गडहिंग्लज ५.८, चंदगड ३.८, आजरा ३.४, भुदरगड ३.०, राधानगरी ६.०, गगनबावडा १.३ व शहूवाडी ३.४ या प्रमाणे होते. १९८६ शी तुलना करता १९८७ अखोर पर्यंत बँक कार्यालयांच्या संख्येमध्ये २१ ने वाढ झालेली आहे.

१०१. जिल्ह्यांतील २४ वर्गीकृत बँकांच्या कार्यालयापैकी सर्वात जास्त ७४ कार्यालये करवीर तालुक्यामध्ये तर सर्वात कमी २ कार्यालये गगनबावडा तालुक्यामध्ये होती. तसेच एकूण २७३ सहकारी बँका पैकी करवीर तालुक्यामध्ये सर्वात जास्त ९१ तर गगनबावडा तालुक्यांत सर्वात कमी ४ होत्या. दर लाखा लोकसंख्येमागे वर्गीकृत व सहकारी बँकेचे प्रमाण अनुक्रमे ८ व ११ या प्रमाणे होते. दर बँक कार्यालयामागे [वर्गीकृत व सहकारी] सरासरी ५२५० एवढी लोकसंख्या होती.

ठेवी व आगाऊ रकमा

१०२ सन १९८६-८७ मध्ये वर्गीकृत बँकांत एकूण २२६३५ लाखा रुपयांच्या ठेवी जमलेल्या होत्या व १७८१२ लाखा रुपयांची कर्जे दिली होती. गत वर्षापेक्षा ठेवीत ०.१६ टक्के वाढ तर कर्जामध्ये ९ टक्के घट झाल्याचे दिसून येते.

१४ किं म ती

घाऊक किंमती

१०३ जिल्ह्यांतील कृषि उत्पन्न बाजार समित्याकडे आकड इंगलेल्या कृषि उत्पादनाच्या प्रती किंमती सरासरी घाऊक किंमती सन १९८६-८७ मध्ये पुढील प्रमाणे होत्या. गूळ[कोल्हापूर] रु. ३ ४१२, भुईमूग शोंग[पुणे पगती] रु. ६३३, ज्वारी[हायब्रीड] रु. १८९, तांदूळ जाडा रु. ३३१, गहू[बन्ती] रु. २८९, मिरची [स्थानिक] रु. ९६२, हळद स्थानिक रु. २४७. गतवर्षाच्या तुलनेत मिरची या पिकांच्या किंमतीत घट झालेली होती. तर गूळ भुईमूग शोंग, गहू, तांदूळ या पिकांच्या किंमतीत वाढ झाली होती.

किरकोळ किंमती

१०४. जिल्हा सांख्यिकी कार्यालय १९६२ पासून जिल्हा मुख्यालयांतील किरकोळ किंमती गोळा करित आहे. सन १९८७ मधील महत्वाच्या खाद्य वस्तूंच्या किंमतीचे अवलोकन केले असता धान्य, कडधान्य, तेलबिया, साखार, कापड वगैरेच्या किंमती मध्ये वाढ होत असल्याचे आढळते. कांदी, बटाटा या सारख्या फळ भाज्यांच्या किंमतीमध्ये थोडीशी वाढ झाली आहे.

ग्राहक किंमतीचे निर्देशांक

१०५ सोलापूर केंद्राच्या औद्योगिक कामगार ग्राहक किंमतीचे निर्देशांक कोल्हापूर जिल्ह्याला लागू होतात. सन १९६० = १०० हे पायाभूत वर्ष धरून सन १९८६-८७ मधील सर्वसामान्य ग्राहक किंमतीचा निर्देशांक ६९७ होता. वरील वषाकिरीता सर्वात जास्त अन्न गटाकरीता होता या गटाचा निर्देशांक ७५६ होता. इंधन व दिवाबत्ती गट निर्देशांक ७४८ या प्रमाणे होता. सर्वात कमी सरासरी किंमत निर्देशांक २७३ घारे या गटासाठी होता.

१५ शिक्षण

शाळा व महाविद्यालये

१०६. जिल्ह्यांतील जवळ जवळ सर्व गावांना शाळेची सुविधा उपलब्ध आहे. सन १९८६-८७ मध्ये जिल्ह्यांत ९९ पूर्व प्राथमिक, १९७१ प्राथमिक शाळा, २९९ माध्यमिक शाळा, ३६ उच्च माध्यमिक शाळा व ३० सामान्य शिक्षणाची महाविद्यालये होती. दर एक लाख लोकसंख्येमागे असणा-या प्राथमिक शाळांची संख्या ८० व माध्यमिक शाळांची संख्या १२ होती.

१०७. सन १९८६-८७ या शिक्षणिक वर्षात ६००९२० विद्यार्थी शिक्षण घेत होते. त्यांची टक्केवारी पुढील प्रमाणे होती १] पूर्वप्राथमिक विद्यार्थी १.२८ टक्के २] प्राथमिक शाळेतील विद्यार्थी ६५.६० टक्के ३] माध्यमिक शाळेतील विद्यार्थी २१.२७ टक्के ४] उच्च माध्यमिक शाळांत व त्यानंतरचे शिक्षण घेणारी ११.८५ टक्के या प्रमाणे होती.

१०८. महाविद्यालयीन शिक्षण घेणा-या विद्यार्थ्यांची संदर्भ वर्षातील संख्या ३०२९६ होती.

प्रौढ प्रशिक्षण कार्य-क्रम -

१०९. जिल्ह्यांत सन १९८६-८७ मध्ये प्रौढ शिक्षण कार्यक्रम राबविला गेला होता. व जिल्ह्यांत ११४ प्रौढ शिक्षण केंद्रे चालू होती, व त्यामधील प्रौढांची संख्या २७ हजार होती.

१६ वैद्यकीय व सार्वजनिक आरोग्य

११०. ३१ डिसेंबर १९८६ अखेर १३ रुग्णालये, ७६ दवाखाने, ६ प्रसूतिगृहे, ७२ प्राथमिक आरोग्य केंद्रे स्वटी शासन अर्थ सहाय्यित वैद्यकीय उपचार केंद्रे जिल्ह्यांत होती. या सुविधा प्राप्तुख्याने राज्य शासन, जिल्हा परिषाद, महानगरपालिका व नगरपालिका यांच्याद्वारे उपलब्ध करण्यांत आल्या. या वैद्यकीय सुविधा मध्ये असलेल्या खाटांची संख्या संदर्भ वर्षात १४२५ होती. या सुविधाद्वारे अनुक्रमे १८५ हजार आंतर रुग्ण व १८०४ हजार बाह्य रुग्णांनी औषाधोपचार करून घेतला.

१११. दर लाख लोकसंख्येमागे जिल्ह्यांत उपलब्ध असलेल्या सार्वजनिक वैद्यकीय संस्थांची संख्या ७ होती. व उपलब्ध असलेल्या खाटांची संख्या ५८ होती.

११२. सन १९८६ मध्ये नोंदलेले जन्म ५८२१७ होते. जिल्ह्यांत दर हजारी जन्माचे प्रमाण २४ होते. तर याच वर्षाकरीता नोंदलेले मृत्यू १५२१६ होते. मृत्यूचे दर हजारी प्रमाण अंदाजे ६ होते.

कुटुंब कल्याण कार्यक्रम

११३. ३१ मार्च १९८७ रोजी जिल्ह्यांत अनुक्रमे ७९ कुटुंब नियोजन केंद्रे होती. या वर्षात निर्बिबीकरण केलेल्यांची संख्या २७०८४ [पैकी १३०१ पुरुषा] होती. पाच वर्षात लूप पध्दतीने निर्बिबीकरण केलेल्यांची संख्या २११४७ होती. जिल्ह्यांत कुटुंब नियोजन शास्त्राक्रियांचे दिलेले उद्दीष्ट सदर वर्षात पूर्ण झालेले आहे.

११४. १९८६-८७ या वर्षात माताबाल संगोपन कार्यक्रमाखाली ८१७१४ गरोदर स्त्रियांना धनुर्वात लस टोचण्यांत आली तर ७५५७१ बालकांना डी.पी.टी.चा तिसरा डोस ६४५६३ बालकांना पोलिओचा डोस देण्यांत आला. ६२६४५ बालकांना बी.सी.जी.ची, ४८११ बालकांना गोंवर व ७२१६२ बालकांना विषासज्वर ची लस टोचण्यांत आली.

१७ वार्षिक योजना

योजनांतर्गत घेतलेला विविध विकास कार्यक्रम -

११५. जिल्ह्यांत १९८६-८७ साली राबविण्यांत आलेल्या विविध विकास योजनांचा विचार करता असे दिसून येते की, यासाठी विविध योजनांवर - योजनांतर्गत रु. १८८२ लाख खर्च करण्यांत आलेले आहेत. आणि रु. २२५ लाख विकासासाठी खास राखीव निधी म्हणून ठेवण्यांत आलेला होता असा एकूण २१०७ लाख रुपये खर्च करण्यांत आलेला आहे.

११६. निरनिराळ्या योजनापैकी सर्वात जास्त खर्च म्हणजे ४२.६ टक्के हा पाणी पुरवठा, गृहनिर्माण आणि नगरविकास या बाबीवर करण्यांत आलेला आहे. त्या खालोखाल ग्रामविकास पाटबंधारे व पुरनियंत्राण या बाबीवर १०.८ टक्के खर्च करण्यांत आला. विद्युत विकास, वहातूक विकास व दळणावळण यावरील खर्चाचे प्रमाण ७ टक्के च्या थोडे वर होते तर आरोग्य या बाबीवर ६.५ टक्के खर्च करण्यांत आला. शिक्षण या बाबीवर ३.४ टक्के इतका खर्च करण्यांत आला.

११७. ग्रामीण भागामध्ये रोजगार उपलब्ध करून देण्याच्या दृष्टीने रोजगार हमी योजनेखाली जिल्ह्यांस ३०८४ लाख रुपये खर्च करण्यांत आले त्यामुळे १५५७२ इतका मनुष्य दिवस रोजगार निर्मिती झाली.

११८. मागासवर्गीयांसाठी राबविण्यांत येणा-या विशेषा घटक योजनेसाठी २३०.१६ लाख रुपयांची तरतूद करण्यांत आलेली होती. त्यापैकी रुपये १९९.२३ [८७ टक्के] खर्च करण्यांत आलेला आहे.

११९. १९८६-८७ या वर्षी जिल्ह्यांतील एकूण लागवडी खालील क्षेत्रापैकी १.५ लाख हेक्टर क्षेत्रामध्ये सुधारित जातीच्या बियाण्यांचा वापर केलेला आहे. ४१ हजार हेक्टर क्षेत्रामध्ये संकरीत बियाणे वापरण्यांत आली आणि १ लाख हेक्टर क्षेत्रामध्ये अधिक उत्पन्न देणा-या बियाण्यांचा वापर करण्यांत आलेला आहे.

१२०. २० कलमी कार्यक्रमाखाली १९८६-८७ या वर्षी एकात्मिक ग्रामीण विकास कार्यक्रमांतर्गत ७९५८ नवीन लाभार्थी व ५८६७ जुने लाभार्थी यांना फायदा मिळाला. या कार्यक्रमांतर्गत मार्च १९८७ अखेर एकूण ११४०१ जुने व ५९९०९ नवे लाभार्थींना फायदा मिळाला आहे. राष्ट्रीय ग्रामीण रोजगार कार्यक्रम व ग्रामीण भूमीहीन रोजगार कार्यक्रम या खालील ९८४ हजार मनुष्य दिवस रोजगार निर्मिती झाली. १०६१८ अनुसूचित जातीच्या कुटुंबांना सहाय्य देण्यांत आले. ३६६० बायोर्गस संघ बसविण्यांत आले. ९२१० सममूल्य कुटुंब नियोजन शास्त्राक्रिया करण्यांत आल्या ४७२२ ग्रामोद्योग व लघुद्योग स्थापन करण्यांत आले.

१८ कमकुवत घटक

१२१. जिल्ह्यांमध्ये समाज कल्याण विभागामार्फत जिल्हा परिषाद, जिल्हा समाज कल्याण अधिकारी व शिक्षण विभागामार्फत आर्थिक व दुर्बल घटकांच्या कल्याणासाठी विविध योजना राबविल्या जातात. समाज कल्याण विभागामार्फत राबविल्या गेलेल्या निरनिराळ्या योजनांतर्गत कांही प्रमुखा योजनाखालील साधे पुढील प्रमाणे होते.

आंतरजातीय व मिश्रजातीय विकाहास मदत या योजनेखाली ५ जोडप्यांना मदत दिली. मागासवर्गीयांच्या १४ संस्थांना " मागासवर्गीयांच्या सहकारी गृहनिर्माण मंडळास वित्तसहाय्य देणे" या योजनेखाली अर्थसहाय्य दिले. विमुक्त व भटक्या जमातीसाठी शिष्यवृत्ती या केंद्रसरकारच्या योजनेचा फायदा जिल्ह्यांतील १४० विद्यार्थ्यांना मिळाला. प्राथमिक शाळेतील अनुसूचित जाती जमातीच्या विद्यार्थ्यांना विशेषा सवलत या योजनेचा लाभ १६०० विद्यार्थ्यांना मिळाला.

११ सं की णी

१२२ १९८६-८७ या वर्षातील कोल्हापूर जिल्ह्यातील महानगरपालिका व नगरपालिका एकत्रित उत्पन्न व खर्च अनुक्रमे ४४१८ लाखा रुपये व ३८५५ लाखा रुपये होते. गतवर्षाशी तुलना करता उत्पन्न व खर्चामध्ये वाढ झाल्याचे दिसून येते. उत्पन्नामध्ये कर, उपकर व फी व्दारे मिळालेल्या उत्पन्नाची टक्केवारी ३५.३ होती. नगरपालिकेच्या मालमत्ता व उपयोगिता सेवा यापासून मिळालेल्या उत्पन्नाची टक्केवारी ३.७ होती. गतवर्षाशी तुलना करता कोल्हापूर महानगरपालिकेच्या उत्पन्नात सर्वात जास्त वाढ झाल्याचे तर पन्हाळा नगरपालिकेच्या उत्पन्नात सर्वात कमी वाढ झाल्याचे दिसून येते.

नगरपरिषदांच्या स्कूण खर्चापैकी आस्थापनेवर ३४.४ टक्के खर्च झाल्याचे दिसून येते. मलकापूर नगरपरिषद वगळता इतर सर्व नगरपरिषदांच्या खर्चामध्ये गतवर्षापेक्षा वाढ झाल्याचे दिसून येते.

१२३ १९८६-८७ मधील जिल्हा परिषदेचे उत्पन्न व खर्च अनुक्रमे ४७५९ व ४७९४ लाखा रुपये होते. स्कूण खर्चापैकी सर्वात जास्त खर्च २८.६ टक्के शिक्षणावर झालेला होता. सामान्य प्रशासन व इमारत व दळणावळणावर झालेल्या खर्चाची टक्केवारी अनुक्रमे ६.४ व ३.९ होती.

१२४. १९८६ मधील जिल्ह्यातील पोलीस दलांची संख्या १९८८ होती त्यापैकी जमादार, हवालदार व शिपाई या संदर्भातील कर्मचा-यांची संख्या १९०६ होती म्हणजेच स्कूण कर्मचा-यांच्या ती ९६ टक्के होती. जिल्ह्यातील पोलीस ठाण्यांची संख्या २५ होती तर आउटपोस्ट्स व लोकअपसूची संख्या २० होती.

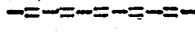
१२५. १९८६ मध्ये स्कूण दाखल केलेल्या ३०३१ गुन्हेगारापैकी २९३७ पुरुषा होते, तर उर्वरित स्त्रिया होत्या. जिल्ह्यामध्ये मुंबई पोलीस अधिनियमाखाली तुरुंगात दाखल केलेल्या गुन्हेगारांची संख्या ४०.७ टक्के होती तर फक्त २ गुन्हेगार "लष्करी गुन्हा" कायदाखाली तुरुंगात दाखल होते. मुंबई दारुबंदी अधिनियम व धारफोडी आणि चोरी संदर्भात तुरुंगात दाखल केलेल्या गुन्हेगारांची टक्केवारी अनुक्रमे २५.३ व ११.८ होती. स्कूण गुन्हेगारापैकी ४१.३ टक्के गुन्हेगार अशिद्धांत होते. तर अशिद्धात पण वाचता येणारे गुन्हेगार ९.२ टक्के होते. लिहि-दा व वाचता येणा-या गुन्हेगारांची संख्या ४९.४ टक्के होती. वयोगटाचा विचार करता तुरुंगात दाखल केलेल्या गुन्हेगारापैकी ४१.४ टक्के गुन्हेगार ३१ ते ४० या वयो-गटातील होते. त्याखालील २६.८६ टक्के गुन्हेगार २२ ते ३० या वयोमटातील होते. १८ वर्षाखालील तुरुंगात दाखल केलेल्या गुन्हेगारांचे प्रमाण फक्त ०.५ टक्के होते.

अग्निशामक सेवा

१२६. कोल्हापूर जिल्ह्यामध्ये सुरगुड, मलकापूर व पन्हाळा वगळता इतर सर्व नगरपालिका व कोल्हापूर महानगरपालिकांकडे अग्निशामक दले असून त्यांच्या मार्फत अग्निशामक सेवा पुरविल्या जातात.

करमणूक -

१२७. कोल्हापूर जिल्ह्यातील कायमस्वरुपी चित्रापटगृहांची संख्या ३६ होती तर फिरत्या चित्रापटगृहांची संख्या ५१ होती सर्वात जास्त चित्रापटगृहांची संख्या करवीर तालुक्यातील कोल्हापूर शहरांतील होती. त्या खालोखाल हातकणांगले तालुक्यातील चित्रापटगृहांची संख्या होती. जिल्ह्यातील पन्हाळा, चंदगड, राधानगरी, गगन बावडा व शाहूवाडी या तालुक्यामध्ये चित्रापटगृहे नव्हती. दर लाख लोकसंख्येमागे कायम स्वरुपी व फिरत्या चित्रापटगृहांचे प्रमाण अनुक्रमे १ व २ होते. कोल्हापूर शहरात २ कायम स्वरुपी बंदीस्त नाट्यगृहे आहेत व गडहिंगलज, इयलकरंजी, जयसिंगपूर येथे खुली नाट्यगृहे आहेत.



x=x

भा ग - २

साँ खिय की त कते

x=x

अ नु क र्म णि का

जिल्हा सामाजिक व आर्थिक शंभालोचन १९८६-८७ कोल्हापूर. ...

तयता क्रमांक:	विषय	पृष्ठ क्रमांक
	१] क्षोत्राफळ व लोकसंख्या	
१.१	१९८१ च्या जनगणनेनुसार तालुकावार क्षोत्राफळ, घारे व लोकसंख्या	१
१.२	१९५१ च्या जनगणनेनुसार लोकसंख्ये मधील दशा वार्षिक फरक	४
१.३	१९८१ च्या जनगणनेनुसार लोकसंख्या गटानुसार गावांचे तालुकावार वर्गीकरण	७
१.४	१९८१ च्या जनगणनेनुसार लोकसंख्या गटानुसार शहरांचे तालुकावार वर्गीकरण	८
१.५	१९८१ च्या जनगणनेनुसार काम करणारे व काम न करणारे यांची संख्या	९
१.६	लोकसंख्येचे [अ]वयोगटानुसार व [ब] धामानुसार वर्गीकरण	११
१.७ अ]	१९७१ च्या जनगणनेनुसार अनुसूचित जाती व अनुसूचित जमाती	१२
१.७ ब]	१९८१ च्या जनगणनेनुसार अनुसूचित जाती व अनुसूचित जमाती करीता सुधारित आकडेवारी	१५
१.८	भिंती व छप्परे यासाठी वापरलेल्या साधनसामुग्री नुसार घारांचे वर्गीकरण	१७
१.९	आकार मालकीच्या स्थितीनुसार ग्रामीण/नागरी क्षोत्रांतील कुटुंबाचे वर्गीकरण	१९
१.१०	अपंगतेनुसार जिल्ह्यांतील अपंगाची संख्या [१९८१ जनगणना]	२१
१.११	१९८१ जनगणनेनुसार घारे आणि त्याचा वापर	२३
	२] ह वा मा न	
२.१	निवडक केंद्रातील पर्जन्य दिवसाची संख्या व एकूण पर्जन्य	२४
२.२	निवडक केंद्रातील कमाल व किमान तपमान	२७
	३] कृ षि	
३.१	जमिनीचा वापर	२८
३.२	तालुकावार निरनिराळ्या पिकाखालील क्षोत्र	३३
३.३	मुख्य पिके दर हेक्टरी उत्पन्न व एकूण उत्पादन	४०
३.४	विविध साधनानी ओलीताचे तालुकावार क्षोत्र	४१
३.५	निरनिराळ्या पिकाखालील ओलीताचे तालुकावार क्षोत्र	४३
३.६	तालुकावार सिंचन विहिरी व इतर विहिरी	४८
३.७	विहिरी खोरीज लघुपटबंधना-यांचे कामे	४९
३.८	मध्यम व मोठे पटबंधनारे प्रकल्प यामुळे भिजणारे क्षोत्र व भिजणारे फायदे	५१
३.९	कृषि गणना- वहितधारण जमिनीची संख्या	५५

तक्ता क्रमांक	विषय	पृष्ठ क्रमांक
३.१०	तालुकावार कृषि विषयक अक्षरे	५७
३.११	दुष्काळ, टंचाई, टंचाई सदृश्य परिस्थितीची माहिती	५८
३.१२	टंचाईच्या पूर्वइतिहासानुसार कठीण व इतर टंचाईग्रस्त भाग ठरविणेबाबत माहिती	५९
	७] पशुसंवर्धन, वने व मत्स्य व्यवसाय	
४.१	तालुकावार पशुधन	६१
४.२	तालुकावार पशु वैद्यकीय आंकडेवारी	६५
४.३[अ]	विविधा पशुवैद्यकीय संस्थांचे कार्य	६७
४.४	रोगांच्या प्रकारानुसार पशुंच्या मृत्यूंची संख्या	६८
४.५	मान्यता प्राप्त पशु वधागृहे आणि प्रत्येक पशुवधागृहांत कत्तल केलेल्या पशुंची संख्या	६९
४.६	जिल्ह्यांतील वनक्षेत्र	७०
४.७	जिल्ह्यांतील मुख्य व गौण वन उत्पादने	७१
४.८	जिल्ह्यांतील भुजल मत्स्य व्यवसाय	७२
४.९	जिल्ह्यांतील सागरी मत्स्य व्यवसाय	७३
	५] रोजगार, कारखाने व वीज	
५.१	कारखान्यांतील कामगारांची दैनिक सरासरी संख्या वर्षा-१९८६	७४
५.२	चालू कारखान्यांचे कामगारांच्या संख्येनुसार उद्योगनिहाय वर्गीकरण वर्षा-१९८६	७९
५.३	कामाच्या दिवसांच्या संख्येनुसार कारखान्यांचे वर्गीकरण वर्षा-१९८६	८२
५.४	उद्योगाच्या महत्त्वाच्या बाबींची आंकडेवारी [वार्षिक उद्योग पाहणी]	८४
५.५	रोजगार विनियम केंद्रातील आंकडेवारी	८६
५.६	व्यवसाय मार्गदर्शन कार्यक्रम	८८
५.७	कर्मचारी गणना १९८३-जिल्ह्यांतील कर्मचा-यांची संख्या	८९
५.८	निरनिराळ्या उद्योगातील रोजगार	९०
५.९	विद्युतीकरण झालेल्या शहरांची व गावांची संख्या	९१
५.१०	विजेचा वापर	९३
५.११	बिगर कृषि आस्थापना/आस्थापना व स्वकार्यरत उद्योगासह	९४
५.१२	प्रमुखा उद्योग गटानुसार बिगर कृषि आस्थापनांची संख्या व सर्वसाधारणपणे नेहमी काम करणा-या कामगारांची संख्या	९५
५.१३	महत्त्वाच्या उद्योग गटानुसार बिगर कृषि आस्थापनांची संख्या	९६

तक्ता क्रमांक:	वि. षट् य	पृष्ठ क्रमांक
५. १४	महत्त्वाच्या उद्योग गटानुसार बिगर कृषि आस्थापनातील कामगारांची संख्या	९७
५. १५	बिगर कृषि सहकारी आस्थापना [सर्व उद्योगगट एकत्र]	९८
५. १६	प्रमुखा उद्योग गटानुसार सहकारी संस्था व रोजगार यांची संख्या	९९
५. १७	उत्पादन व हुरुस्ती सेवा गटांतील संस्थांची संख्या व नेहमी काम करणा-या कामगारांची रोजगाराच्या आकारमान गटानुसार संख्या	१००
५. १८	घाऊक व फिरकोळ व्यापार गटांतील संस्थांची संख्या व नेहमी काम करणा-या कामगारांची रोजगाराच्या आकारमान गटानुसार संख्या	१०१
५. १९	सामाजिक व व्यक्तिगत सेवा गटांतील संस्थांची संख्या व नेहमी काम करणा-या कामगारांची रोजगाराच्या आकारमान गटानुसार संख्या	१०२
५. २०	सर्व उद्योग गट मिळून एकत्र संस्थांची संख्या व नेहमी काम करणा-या कामगारांची रोजगाराच्या आकारमान गटानुसार संख्या	१०३
६] सहकार		
६. १	विविधा प्रकारच्या सहकारी संस्था	१०४
६. २	जिल्ह्यांतील विविधा प्रकारच्या पतपेढ्याबाबत निवडक माहिती	१०६
६. ३	सहकारी बँकांचे कार्य	१०७
६. ४	प्राथमिक कृषि सहकारी संस्थांचे कार्य	१०८
६. ५. १	जिल्ह्यांतील प्राथमिक कृषि सहकारी संस्थामार्फत दिलेली पिक कर्जे	११०
६. ५. २	जिल्ह्यांतील शेतकरी सेवा सहकारी संस्थामार्फत दिलेली पिक कर्जे	१११
६. ५. ३	जिल्ह्यांतील आदिवासी सहकारी संस्थामार्फत दिलेली पिक कर्जे	११२
६. ६	जिल्हा आणि प्राथमिक पणन संस्थांचे कार्य	११३
६. ७	जिल्ह्यांतील बिगर शोती सहकारी पतसंस्थांचे कार्य	११५
६. ८	जिल्ह्यांतील उत्पादक आस्थापना व सामाजिक सेवा सहकारी संस्थांची आकडेवारी	११६
६. ९	जिल्ह्यांतील उत्पादक आस्थापना व सामाजिक सेवा सहकारी संस्था त्यांनी केलेले कार्य	११७
६. १०	नियंत्रित बाजार पेठांची तालुकावार माहिती	११९
६. ११	नोंदणी केलेले सावकार व त्यांनी दिलेली कर्जे	१२५
७] वैद्यकीय व सार्वजनिक आरोग्य		
७. १	सार्वजनिक व अर्थ सहाय्यित संस्थामार्फत उपलब्ध असलेल्या वैद्यकीय सुविधांची तालुकावार माहिती	१२६
७. २	नोंदणी केलेल्या जन्म व मृत्यूंची संख्या	१२७
७. ३	विविधा कारणानुसार मृत्यूंची संख्या	१२९
७. ४	माताबाल संगोपन कार्यक्रमांतर्गत लस टोषणी	१३०
७. ५	जिल्ह्यांतील कुटुंब नियोजन केंद्रांची संख्या	१३२

तक्ता क्रमांक	विषय	पृष्ठ क्रमांक
	<u>८] शिक्षण</u>	
८.१	१९८१ च्या जनगणनेनुसार तालुकावार साक्षरता	१३४
८.२	शैक्षणिक संस्था व शिक्षकांची संख्या	१३६
८.३	मूर्ध प्राथमिक, प्राथमिक, माध्यमिक व महाविद्यालयीन विद्यार्थ्यांची स्तरानिहाय संख्या आणि मागासवर्गीय विद्यार्थ्यांची वर्गवारी	१३७
८.४	इतर प्रकारच्या शैक्षणिक संस्था	१३९
८.५	आर्थिक दृष्ट्या मागासलेल्यांना मिळणारी सफ्त शिक्षणाची सवलत	१४०
८.६	प्राथमिक शिक्षणावरील खर्च	१४१
८.७	जिल्ह्यांतील व्यवसाय मार्गदर्शन व तांत्रिक शाळा	१४२
८.८	जिल्ह्यांतील प्रौढ शिक्षण केंद्रे	१४३
८.९	शिक्षकांकरिता प्रशिक्षण संस्था	१४४
	<u>९] वाहतूक व दळणावळ</u>	
९.१	रेल्वे मार्गाची लांबी	१४५
९.२	प्रकार व पृष्ठभाग यानुसार रस्त्याची लांबी	१४६
९.३	वर्षांत असलेली मोटर वाहनांची संख्या	१४७
९.४	महाराष्ट्र राज्य मार्ग परिवहन मंडळाची वाहतूक आकडेवारी	१४८
९.५	महत्त्वाची रस्त्यावरील वाहतूक गणना	१४९
९.६	पोस्ट, तारघारे व दूरध्वनी सेवा यांची आकडेवारी	१५२
	<u>१०] स्थानिक संस्था</u>	
१०.१	स्थानिक संस्थांचे उत्पन्न व खर्च	१५३
१०.२	ग्रामपंचायतीचे उत्पन्न व खर्च	१५४
१०.३	जिल्हा परिषदांचे बाबवार उत्पन्न व खर्च	१५६
१०.४	महानगरपालिका/नगरपालिकांचे उत्पन्न व खर्च	१५८
१०.५	महानगरपालिका/नगरपरिषदा क्षेत्रांतील इमारतींची वापरानुसार संख्या व त्यापैकी निद्वारेतर इमारतींमध्ये घालणारे महत्त्वाचे उद्योग/व्यवसाय	१६०

क्रमांक	विषय	पृष्ठ क्रमांक
११] नियोजन आणि सांख्यिक पिकारा		
११.१	विविधा विकास शाखाखाली झालेला योजनांतर्गत खर्च १९८६-८७	१६३
११.२	योजनेखालील महत्वाची भौतिक साधने १९८६-८७	१६४
११.३	रोजगार हमी योजना	१६७
११.४	रोजगार हमी योजनेखाली घेतलेली कामे व त्यावरील रोजगार आणि खर्च	१६८
११.५	पिण्याच्या पाण्याच्या सोयी व टयारसंबंधी केलेल्या उपाय योजना	१६९
११.६	संकरित व अधिक उत्पादन देणाऱ्या पिकांच्या जाती व त्याखालील क्षेत्र	१७१
११.७	रासायनिक खातांचे वाटप	१७२
११.८	जिल्ह्यांतील साखार कारखाने	१७३
११.९	दुग्धासंस्थांची माहिती	१७४
११.१०	अवघाणि प्रवण कार्यक्रमाची प्रगती	१७५
११.११	एकात्मिक आदिवासी विकास कार्यक्रमाची प्रगती त्यावरील तरतूद आणि खर्च	१७६
११.१२	वीस कलमी कार्यक्रम	१७७
११.१३	विशेष घटक योजना	१७९
१२] किंमती व निर्देशांक		
१२.१	निवडक शेतीमालाच्या सरासरी घाटक किंमती	१८०
१२.२	जिल्हा मुख्यालयाच्या ठिकाणाचे महत्वाचे वस्तूंच्या सरासरी किरकोळ किंमती	१८१
१२.३	केंद्रातील कामगारांचे ग्राहक किंमतीचे निर्देशांक	१८५
१३] न्याय व प्रशासन		
१३.१	जिल्ह्यांतील पोलीस दलाची रूपा संख्या	१८७
१३.२	गुन्हासंबंधीची आकडेवारी	१८८
१३.३	तुरुंगात दाखल केलेले गुन्हेगार	१८९
१३.४	तुरुंगात दाखल झालेल्या गुन्हेगारांचे वयोगटानुसार व शैक्षणिक पात्रानुसार वर्गीकरण	१९०
१३.५	दिवाणी व फौजदारी न्यायालयांत निकालांत काढलेली कामे	१९१

तक्ता क्रमांक	विषय	पृष्ठ क्रमांक
	१४] बँका व विमा	
१४.१	बँक कार्यालये, वर्गीकृत बँकांची संख्या, त्यांच्या ठेवी व कर्जे	१९२
१४.२	संयुक्त भांडवली संस्था	१९३
१४.३	उतरलेल्या विमा पत्रांची संख्या व विम्याची रक्कम	१९४
	१५] संकीर्ण	
१५.१	चित्रामुद्रा गृहाविषयी आकडेवारी	१९५
१५.२	जिल्ह्यांतील गोळा केलेली अल्पवयतीची रक्कम	१९६
१५.३	तालुकावार गोळा केलेला जमिन मूहसूल	१९८
१५.४	छापखाने आणि छापलेली व प्रकाशित केलेली वर्तमानपत्रे व नियतकालिके	१९९
१५.५	स्वस्त धान्य दुकानाना पुरविलेले तांदूळ, गहू व साखार	२००
१५.६	मागणी व वसूल केलेले धान्य	२०१
१५.७	१९८४ मधील लोकसभा निवडणूक व १९८५ मधील विधानसभा निवडणूक यासंबंधी आकडेवारी	२०२
१५.८	अधिकारी व पदाती याचेसाठी असलेल्या बंगल्याची तालुकावार यादी	२०४
१५.९	रेल्वे स्थानकांची तालुकावार यादी	२०५
१५.१०	निवडक निर्देशांकाचे क्रम	२०६

तक्ता क्र. १.१

१९८१ च्या जनगणनेनुसार तालुकावार क्षेत्राफळ, घारे व लोकसंख्या
जिल्हा-कोल्हापूर.

अ. क्र.	तालुका	एकूण ग्रामीण नागरी	क्षेत्रा फळ कि. मी.]	दर चौ. कि. मी. मध्ये लोकसंख्या	गांवाची संख्या		शहरांची संख्या	आंकडे हजारत				
					वस्ती असलेली	ओसाड		वापरातील निवासी गृहांची संख्या	कुटुंबाची संख्या	लोक संख्या		
१	२	३	४	५	६	७	८	९	१०	११	१२	१३
जिल्हा एकूण	एकूण	७६२०.०	३२२	११५५	८	१३	४२५	४३७	२४५७	१२५२	१२०५	
	ग्रामीण	७२८०.२	२४७	११४५	८	-	३११	३२२	१८३५	९२४	९११	
	नागरी	१९१.७	३२४५	-	-	१२	११४	११५	६२२	३२८	२९४	
१. करवीर	एकूण	६७१.१	९०३	११४	०	२	१०३	१०५	६०६	३१८	२८८	
	ग्रामीण	६०३.९	४२१	११४	-	-	७०	७२	२५५	१३३	१२२	
	नागरी	६७.२	५२२६	-	-	२	३३	३३	३५१	१८५	१६७	
२. पन्हाळा	एकूण	५६८.८	३००	१२१	-	१	२८	२९	१७१	८७	८४	
	ग्रामीण	५६६.२	२१७	१२१	-	-	२८	२९	१६८	८६	८३	
	नागरी	२.६	९८१	-	-	-	x	x	३	१	१	
३. हात- कणगले	एकूण	६०९.४	७०२	५९	-	३	७७	७८	४२८	२२५	२०२	
	ग्रामीण	५६६.६	४४०	५९	-	-	४३	४३	३४९	१३०	१२०	
	नागरी	४२.८	४१७०	-	-	३	३४	३५	१७८	९६	८२	
४. शिरोळ	एकूण	५०७.९	४८५	५१	-	२	४३	४४	२४६	१२८	११८	
	ग्रामीण	४७८०.७	४२७	५१	-	-	३५	३६	२०५	१०७	९८	
	नागरी	२७.२	१५१३	-	-	२	७	७	४१	२१	२०	

तक्ता क्र. १.१ [चालू]

१	२	३	४	५	६	७	८	९	१०	११	१२	१३
५. कागल	स्कूण	५१७. ५	३३४	८४	-	-	२	३२	३३	१८३	९३	९०
	ग्रामीण	५०६. ६	३१२	८४	-	-	-	२७	२८	१५८	८०	७८
	नागरी	१०. ९	६१६	-	-	-	२	४	५	२५	१३	१२
६. गड- हिंगलज	स्कूण	४८१. २	३६३	९०	३	-	१	३०	३१	१७५	८६	८९
	ग्रामीण	४७२. १	३३१	९०	३	-	-	२७	२८	१५६	७६	८०
	नागरी	९. १	२०४४	-	-	-	-	३	३	१९	१०	९
७. चंदगड	स्कूण	९५२. २	१३८	१४४	१	-	-	२२	२३	१३३	६५	६८
	ग्रामीण	९५२. २	१३८	१४४	१	-	-	२२	२३	१३३	६५	६८
	नागरी	-	-	-	-	-	-	-	-	-	-	-
८. आजरा	स्कूण	५४८. ८	१७२	८९	२	-	-	१७	१७	९४	४४	५१
	ग्रामीण	५४८. ८	१७२	८९	२	-	-	१७	१७	९४	४४	५१
	नागरी	-	-	-	-	-	-	-	-	-	-	-
९. भुदरगड	स्कूण	६४४. ४	१६८	१०२	१	-	-	१९	२०	१०८	५३	५५
	ग्रामीण	६४४. ४	१६८	१०२	१	-	-	१९	२०	१०८	५३	५५
	नागरी	-	-	-	-	-	-	-	-	-	-	-
१०. राधा- नगरी	स्कूण	८९२. ३	१६९	११३	-	-	-	२६	२७	१५१	७६	७५
	ग्रामीण	८९२. ३	१६९	११३	-	-	-	२६	२७	१५१	७६	७५
	नागरी	-	-	-	-	-	-	-	-	-	-	-

[पुढे चालू ...]

तक्ता क्र. १.१ [चालू]

१	२	३	४	५	६	७	८	९	१०	११	१२	१३
११. बावडा	स्कूण	२७९.३	८३	३९	-	-	-	४	४	३३	१२	१२
	ग्रामीण	२७९.३	८३	३९	-	-	-	४	४	३३	१२	१२
	नागरी	-	-	-	-	-	-	-	-	-	-	-
१२. गाह-वाडी	स्कूण	१०४३.५	१३३	१३९	१	१	१	२५	२६	१३८	६६	७३
	ग्रामीण	१०४१.६	१३८	१३९	१	-	-	२४	२५	१३४	६२	७०
	नागरी	१.९	२४९७	-	-	१	१	१	१	५	२	३

- टिप :- १) आंकडे पुर्णरिक्ति केल्याने बेरजा चुकणार नाही.
 २) १ - ५०० पेक्षा कमी.
 ३) १९८१ च्या जनगणनेनंतर तिंधादुर्ग जिल्ह्यात सामाजिक इतलेल्या बावडा व चंदगड तालुक्यातील माहिती जनगणना प्रकाशनामध्ये कोल्हापूर जिल्ह्यात एकात्रित दाढाकिली आहे. ती संबंधीततहकिलदार व गटकिलत अधिकारी यधिकडून अंतिम कस देणुगी घेतली आहे.
 ४) जिल्ह्याचे स्कूण होत्रा तर्वेअर जनरल अग्नि इंडिया व तालुका होत्रा राज्य मूमि अग्निनेडा ठाते. यधिकडून घेतल्याने स्कूण जिल्हा व तालुका बेरजा चुकणार नाही.

आधार :- १९८१ जनगणना प्रकाशन.

त क्ता कृ मां के १.३

१९५१ पातूनचा लोकसंख्येमधील दशावाषिक फ रक

जिल्हा:- कोल्हापूर

[लोकसंख्येचे आकडे हजाराने]

ता लु का	व र्ष	सकूण व्यक्ती			पु रु ष			स्त्रि या			दुर ची. कि.मी. लोक- संख्या	दशा. वाषिक फ रकाची टक्केवारी		
		सकूण	ग्रामीण	नागरी	सकूण	ग्रामीण	नागरी	सकूण	ग्रामीण	नागरी		सकू ण	ग्रा मी ण	ना ग री
१	२	३	४	५	६	७	८	९	१०	११	१२	१३	१४	१५
जिल्हा	१९८१	२४५७	१८३५	६२२	१३५२	९३४	३२८	१२०५	९११	२९४	३२२	[+]२२.३८	[+]१७.२०	[+]४१.२९
	१९७१	२००४	१५६४	४४०	१०२५	७९३	२३३	९७८	७७१	२०७	२३५	[+]२४.६३	[+]१०.७७	[+]४८.०४
	१९६१	१५९६	१२८९	३०८	८१३	६०८	१६३	७८१	६०८	१७५	१९३	[+]२२.०५	[+]१८.०७	[+]३७.४४
	१९५२	१३०८	१०८४	३२४	६६४	५४८	११६	६४४	५३७	१०८	१५८	[+]२१.९७	[+]१४.८८	[+]५८.२३
	१९८१	६०६	२५५	३५१	३१८	१३३	१८५	२८८	१२२	१६७	९०३	[+]२८.३४	[+]२४.४०	[+]३१.३६
	१९७१	४७२	२०५	२६८	२४७	१०६	१४२	२२५	९९	१२६	७०४	[+]३५.८५	[+]३२.५६	[+]३८.४७
	१९६१	३४८	१५४	१९३	१८१	७९	१०३	१६६	७६	९१	५११	[+]३०.५१	[+]२४.८५	[+]३५.४१
१९६१	२६६	१२४	१४३	१३७	६३	७४	१२९	६१	६८	३९२	-	-	-	
२] पन्हाळा	१९८१	१७१	१६८	३	८७	८६	१	८४	८३	१	३००	[+]१५.२०	[+]१५.२१	[+]१४.४७
	१९७१	१४८	१४६	२	७६	७७	१	७२	७१	१	२६१	[+]२९.९९	[+]३०.२७	[+]१३.९७
	१९६१	११४	११२	२	५७	५६	१	५७	५६	१	२०२	[+]१८.३६	[+]१९.५४	[+]२४.२९
	१९५१	९६	९४	२	४९	४७	१	४८	४६	१	१७०	-	-	-
३] हात- कणांगले	१९८१	४२८	२४९	१७८	२२५	१३०	९६	२०२	१२०	८३	७०२	[+]३५.०५	[+]१४.३१	[+]८०.८९
	१९७१	३१७	२१८	९९	१६८	११४	५३	१४९	१०४	४५	५२०	[+]३९.७७	[+]३०.५९	[+]६५.४८
	१९६१	२२७	१६७	६०	११९	८७	३२	१०७	८०	२७	३७२	[+]३३.५०	[+]२२.६४	[+]७७.४४
	१९५१	१७०	१३६	३४	८८	७०	१८	८२	६६	१६	३७८	-	-	-

तक्ता क्र. १.२ [चालू]

१	२	३	४	५	६	७	८	९	१०	११	१२	१३	१४	१५
४] शिरोळ	१९८१	२४६	२०५	४१	१२८	१०७	२१	११८	९८	२०	४८५	[+]२४.०४	[+]२३.०१	[+]२९.४६
	१९७१	१९२	१६७	३२	१०३	८७	१६	९५	८०	१५	३८१	[+]३१.४०	[+]२९.०८	[+]४५.०५
	१९६१	१५१	१२२	२२	७८	६७	११	७३	६३	११	२८६	[+]२४.६८	[+]२४.९६	[+]२३.००
	१९५१	१२१	१०३	१८	६२	५३	९	५९	५०	९	२३०	-	-	-
५] कागल	१९८१	१८३	१५८	२५	९३	८०	१३	९०	७८	१२	३३४	[+]१५.२६	[+]१४.५०	[+]२०.२८
	१९७१	१५२	१३८	२१	८१	७०	११	७८	६७	१०	२९०	[+]३३.११	[+]३२.५३	[+]३६.८७
	१९६१	१२९	१२२	१६	६६	५७	९	६३	५६	८	२३५	[+]१६.४८	[+]१८.०७	[+]६.६६
	१९५१	१११	९५	१५	५६	४८	८	५४	४७	७	२०१	-	-	-
६] गड- दिवळ	१९८१	१७५	१५६	१९	८६	७६	१०	८९	८०	९	३६३	[+]१३.४१	[+]१२.०४	[+]२६.४१
	१९७१	१५४	१३९	१५	७७	६९	८	७७	७०	७	३२०	[+]२०.६९	[+]१९.१८	[+]३७.२८
	१९६१	१२८	११७	११	६७	५८	६	६७	५९	५	२५७	[+]१४.६१	[+]१३.७५	[+]२४.९३
	१९५१	१११	१०३	९	५६	५२	४	५५	५१	४	२२४	-	-	-
७] चंदगड	१९८१	१३३	१३३	-	६५	६५	-	६८	६८	-	१३८	[+]२०.६०	[+]२०.६०	-
	१९७१	११२	११२	-	५६	५६	-	५६	५६	-	११६	[+]१९.६७	[+]१९.६७	-
	१९६१	९३	९३	-	४६	४६	-	४७	४७	-	९२	[+]१६.१२	[+]१६.१२	-
	१९५१	८१	८१	-	४१	४१	-	४०	४०	-	७९	-	-	-
८] आजरा	१९८१	९४	९४	-	४४	४४	-	५१	५१	-	१७२	[+]११.९१	[+]११.९१	-
	१९७१	८४	८४	-	४०	४०	-	४४	४४	-	१५४	[+]२३.५१	[+]२३.५१	-
	१९६१	६८	६८	-	३३	३३	-	३५	३५	-	१२९	[+]१५.८२	[+]१५.८२	-
	१९५१	५२	५२	-	२९	२९	-	३०	३०	-	११०	-	-	-
९] धुंदरगड	१९८१	१०८	१०८	-	५३	५३	-	५५	५५	-	१६८	[+]१४.६६	[+]१४.६६	-
	१९७१	९४	९४	-	४७	४७	-	४८	४८	-	१४६	[+]१९.८२	[+]१९.८२	-
	१९६१	७९	७८	-	३९	३९	-	४०	४०	-	१२०	[+]१९.३०	[+]१९.३०	-
	१९५१	६६	६६	-	३३	३३	-	३३	३३	-	१००	-	-	-

तक्ता क्र. १.२ [चालू]

१	२	३	४	५	६	७	८	९	१०	११	१२	१३	१४	१५			
१०.] राधा- नगरी	१९८१	१५१	१५१	-	७६	७६	-	७५	७५	-	१६९	[+]	२०.६८	[+]	२०.६८	-	
	१९७१	१२५	१२५	-	६३	६३	-	६२	६२	-	१४०	[+]	२४.५२	[+]	२४.५२	-	
	१९६१	१००	१००	-	५०	५०	-	५०	५०	-	११३	[+]	१५.१७	[+]	१५.१७	-	
	१९५१	८७	८७	-	४५	४५	-	४३	४३	-	९८	-	-	-	-	-	
११.] बावडा	१९८१	२३	२३	-	१२	१२	-	१२	१२	-	८३	[+]	१०.७१	[+]	१०.७१	-	
	१९७१	२०	२०	-	१०	१०	-	१०	१०	-	७०	[+]	८.५१	[+]	८.५१	-	
	१९६१	५९	५९	-	२८	२८	-	३१	३१	-	८८	[+]	११.६२	[+]	११.६२	-	
	१९५१	५३	५३	-	२५	२५	-	२८	२८	-	७८	-	-	-	-	-	
११.] राधा- वाडी	१९८१	१३८	१३४	५	६६	६३	३	७३	७०	२	१३३	[+]	१५.५८	[+]	१५.९२	[+]	६.८८
	१९७१	१२०	११५	५	५८	५६	२	६१	५९	२	११५	[+]	१९.१४	[+]	१९.३५	[+]	१४.१५
	१९६१	१०१	१०१	४	४९	४८	२	५१	४९	२	९५	[+]	१५.९१	[+]	१५.७३	[+]	२०.३७
	१९५१	८७	८४	३	४३	४२	२	४३	४२	२	२२	-	-	-	-	-	

टीप :- १] आंकडे पुष्पाकांत केल्याने बेरजा जुळणार नाहीत.

२] १९८१ जनगणनेनंतर सिंधुदुर्ग जिल्ह्यात गेल्या गावाची माहिती बावडा व चंदगड तालुक्यातून वगळली आहे.

३] १९६१ ते १९७१ या दशकातील वाढीचा दर जुन्या लोकसंख्येप्रमाणे आहे.

आधार :- १९८१ जनगणना प्रकाशन.

तक्ता क्रमांक १.३

१९८१ च्या जनगणने प्रमाणे लोकसंख्या गटानुसार गावांचे तालुकावार वर्गीकरण.
जिल्हा:- कोल्हापूर

[लोकसंख्या श्रेण्यात]

अ. ता. लु. का.		ब. स्त्री असलेली गावे.																
क्र.		२०० पेक्षा कमी		२०० ते ४९९		५०० ते ९९९		१००० ते १९९९		२००० ते ४९९९		५००० ते ९९९९		१०००० आणि त्याहून अधिक		एकूण		ओसाड गावे
१	२	संख्या	लोक-संख्या	संख्या	लोक-संख्या	संख्या	लोक-संख्या	संख्या	लोक-संख्या	संख्या	लोक-संख्या	संख्या	लोक-संख्या	संख्या	लोक-संख्या	संख्या	लोक-संख्या	१९
जिल्हा		३४	४२	१८६	६७७	३१४	२२९८	३४०	४७८६	२१८	६५४६	४४	२८२४	२	११७८	११४५	१८३५०	८
१ करवीर		१	१	८	२७	१६	१२१	४३	६२६	३८	१२१४	८	५५६	-	-	११४	२५४५	-
२ पन्हाळा		३	५	२२	८१	३९	२९७	३३	४६५	२३	६७४	-	-	१	१६२	१२१	१६८३	-
३ हातकणांगले		१	x	-	-	५	२२	९	१२६	२६	८६०	१३	८६२	५	६१२	५२	१४९२	-
४ शिरोळ		-	-	१	४	१	९	११	१६६	२५	८७२	११	७०२	२	२९८	५१	२०५२	-
५ कागल		-	-	३	१०	९	६८	४४	६३५	२६	७५२	२	११३	-	-	८४	१५७९	-
६ गडहिंगलज		१	१	५	१८	२४	१७५	३५	५३१	२१	६१८	४	२२०	-	-	९०	१५६२	३
७ घंदगड		५	८	३९	१४१	५३	३८३	३६	४७०	१०	२७४	१	५७	-	-	१४४	१३३३	१
८ आजरा		६	३	१४	६२	३५	२५५	२४	३३९	५	१२५	१	५६	१	१०६	८९	९४५	२
९ भुदरगड		५	५	२१	७९	३६	२५७	२८	३८४	११	२६६	१	८९	-	-	१०२	१०८१	१
१० राधानगरी		३	५	२२	८२	३३	२४५	३०	४१३	२२	५९६	३	१६९	-	-	११३	१५०९	-
११ बावडा		४	७	१५	५२	१४	९२	६	७६	-	-	-	-	-	-	३९	२३३	-
१२ शावुपाडी		५	७	३३	१२१	४९	३५७	४१	५५५	११	२९५	-	-	-	-	१३९	१३३६	१

टिप :- १] आंकडे पूर्णांकांत केल्याने बेरजा जुळणार नाहीत. २] x ५० पेक्षा कमी.
आधार :- १९८१ जनगणना प्रकाशन.

तक्ता क्र. १.४

१९८१ च्या जनगणनेप्रमाणे लोकसंख्या गटानुसार शहराची तालुकावार वर्गीकरण [लोकसंख्या "०००"]

अ. तालुका क्र.	लोकसंख्ये प्रमाणे शहराची संख्या														
	५००० पेक्षा कमी		५००० ते ९९९९		१०००० ते १९९९९		२०००० ते ४९९९९		५०००० व त्याहून अधिक		१००००० व त्याहून अधिक		एकूण शहरे		
	संख्या	लोकसंख्या	संख्या	लोकसंख्या	संख्या	लोकसंख्या	संख्या	लोकसंख्या	संख्या	लोकसंख्या	संख्या	लोकसंख्या	संख्या	लोकसंख्या	
१	२	३	४	५	६	७	८	९	१०	११	१२	१३	१४	१५	१६
जिल्हा	२	८	१	२	५	१८	२	५५	-	-	-	२	४७५	१२	६२२
१. करलीर	-	-	-	-	१	११	-	-	-	-	-	१	३४१	२	३५२
२. पन्हाळा	१	३	-	-	-	-	-	-	-	-	-	-	-	१	३
३. हातकणंगले	-	-	-	-	१	१४	१	३०	-	-	-	१	१३४	३	१७८
४. शिरोळ	-	-	-	-	१	१७	१	२४	-	-	-	-	-	२	४१
५. कागल	-	-	१	२	१	१७	-	-	-	-	-	-	-	२	२५
६. गडहिंग्लज	-	-	-	-	१	१९	-	-	-	-	-	-	-	१	१९
७. चंदगड	-	-	-	-	-	-	-	-	-	-	-	-	-	-	-
८. आजरा	५	-	-	-	-	-	-	-	-	-	-	-	-	-	-
९. भुदरगड	-	-	-	-	-	-	-	-	-	-	-	-	-	-	-
१०. राधानगरी	-	-	-	-	-	-	-	-	-	-	-	-	-	-	-
११. बावडा	-	-	-	-	-	-	-	-	-	-	-	-	-	-	-
१२. शाहूवाडी	१	५	-	-	-	-	-	-	-	-	-	-	-	१	५

टीप :- आंकडे घुणाकारित केल्याने बेरजा जुळणार नाही.

आधार :- १९८१ जनगणना प्रकाशन.

तक्ता क्र. १. ५

१९८१ च्या जनगणनेनुसार काम करणारे व काम न करणारे यांची संख्या

जिल्हा- कोल्हापूर

[आंकडे शोकड्यात]

अ. कसम करणा- क्र-यांचा वर्ग	ग्रामीण नागरी स्कूण	जिल्ह्याची स्कूण	ता लु के											
			करवीर	पन्हाळा	हात- कर्णांगले	भारोळ	कागल	गड- हिंमलज	चंदगड	आजरा	भुदर- गड	राधा- नगरी	बावडा	शाहूवाडी
१	२	३	४	५	६	७	८	९	१०	११	१२	१३	१४	१५
१. शेतकरी	ग्रामीण	४५७५	५३८	४१८	३६५	३१७	४४८	४१७	४७७	३१४	३६५	४६८	७६	३७२
	नागरी	१११	३६	१	२७	१९	२७	८	-	-	-	-	-	१
	स्कूण	४६८६	५७४	४१९	३९२	३३६	४६८	४२५	४७७	३१४	३६५	४६८	७६	३७३
२. शेतमजूर	ग्रामीण	१२६३	२०७	१०२	१९४	२३९	९२	१०९	६७	४२	५०	८८	२२	५१
	नागरी	११३	३७	x	२५	२२	२१	५	-	-	-	-	-	१
	स्कूण	१३७६	२४३	१०२	२१९	२६१	११४	११४	६७	४२	५०	८८	२२	५२
३. धारगुती उद्योग व कस्तू निर्माण प्रक्रिया सेवा व दुस्ती इ.	ग्रामीण	१८७	२४	२०	३८	१४	२०	१६	११	९	१०	१५	२	८
	नागरी	६९	३६	१	१८	६	५	२	-	-	-	-	-	१
	स्कूण	२५६	६०	२०	५६	२०	२६	१८	११	९	१०	१५	२	९
४. इतर काम करणारे	ग्रामीण	११५६	२०४	८६	२३६	१६२	७४	७०	६२	४२	५३	१०३	९	५६
	नागरी	१५४४	८६२	५	५०९	८५	३४	३७	-	-	-	-	-	१०
	स्कूण	२७००	१०६६	९२	७४५	२४७	१०८	१०७	६२	४२	५३	१०३	९	६६

तक्ता क्र. १.५ [चालू]

१	२	३	४	५	६	७	८	९	१०	११	१२	१३	१४	१५	१६
५. एकूण काम करणारे	ग्रामीण	७१८४	९४३	६२६	८३४	७३२	६३५	६१२	६१७	४०८	४७८	६७४	१०९	४८६	
	नागरी	१८३७	९७१	७	५७९	१३२	८१	५३	-	-	-	-	-	१४	
	एकूण	९०२०	१९१४	६३३	१४१३	८६४	७१६	६६५	६१७	४०८	४७८	६७४	१०९	५००	
६. स्थानिक	ग्रामीण	१०९७	१५२	१२३	८८	७६	१२७	१०९	७९	५७	६४	८८	१५	११९	
	नागरी	४७	१९	१	१३	३	६	४	-	-	-	-	-	१	
	एकूण	११४५	१७१	१२४	१०१	८०	१३३	११३	७९	५७	६४	८८	१५	१२०	
७. एकूण काम न करणारे	ग्रामीण	९६६९	१४२०	९३३	१५७०	१२४४	८१६	८४१	६३८	४८०	५३९	७४७	१०९	७३२	
	नागरी	४३३७	२५३४	१८	११९२	२०५	१६५	१२९	-	-	-	-	-	३४	
	एकूण	१४००७	३९५४	९५२	२७६३	१५१९	९८१	९७०	६३८	४८०	५३९	७४७	१०९	७६५	
८. एकूण	ग्रामीण	१८३५०	२५४५	१६८३	२४९२	२०५२	१५७९	१५६२	१३३३	९४५	१०८१	१५०९	२३३	१३३६	
	नागरी	६२२०	३५१४	२५	१७८५	४११	२५२	१८५	-	-	-	-	-	४८	
	एकूण	२४५७०	६०५९	१७०८	४२७७	२४६३	१८३०	१७४८	१३३३	९४५	१०८१	१५०९	२३३	१३८५	

टीप :- १] आंकडे पुष्कळीत केल्याने बेरजा जुळणार नाहीत.

२] x ५० पेक्षा कमी.

३] इतर काम करणा-यात, पशुसंवर्धन, जंगलकाम, शिकार, मळे, फळबाग, बाण तत्संबंधी, क्षोत्र तसेच छापा व दगड काम करणा-यांचा समावेश आहे. त्याचप्रमाणे बांधकाम व्यापार व वाणिज्य, परिवहन, साठवण व दळणावळ घारगुती उद्योगांखोरीज वस्तुनिर्मित प्रक्रिया सेवा व दुस्स्ती व इतर यांचा समावेश आहे.

आधार :- १९८१ जनगणना प्रकाशन.

तक्ता क्र. १. ६

लोकसंख्येचे [अ] वयोगटानुसार व [ब] धामानुसार वर्गीकरण
अ] वयोगटानुसार लोकसंख्या

जिल्हा - कोल्हापूर.

[आंकडे शोकड्यात]

बाब	सर्व वयोगट	०-१४	१५-१९	२०-२४	२५-२९	३०-३४	३५-३९	४०-४९	५०-५९	६० वर्षी वरील	व्य. अनिर्दिष्ट
१	२	३	४	५	६	७	८	९	१०	११	१२
एकूण	२५०६३	९३३३	२३६१	२१५१	२०१५	१६६६	१५५३	२५४५	१७३१	१६८३	२३
ग्रामीण	१८८४३	७०७३	१७२०	१४८८	१४२६	१२०८	११६३	१९९१	१३९२	१३६६	१६
नागरी	६२२०	२२६०	६४१	६६२	५९०	४५८	३८९	५५५	३४०	३१७	७

ब] धामानुसार लोकसंख्या

[आंकडे शोकड्यात]

बाब	सर्वधर्म	बौद्ध	ख्रिश्चन	हिंदू	जैन	शिखा	मुस्लीम	इतर
१	२	३	४	५	६	७	८	९
एकूण	२५०६३	२५४	१५३	२१८७८	१२१७	५	१५५१	३
ग्रामीण	१८८४३	२२३	१००	१६७६४	९२७	१	८२७	२
नागरी	६२२०	३१	५३	५११४	२९०	५	७२६	१

टीप :- १] कोल्हापूर जिल्ह्यातील ५५ गावे सिंधुदुर्ग जिल्ह्यात वर्ग झालेली आहेत. तथापि सदरील ५५ गावाची वेगळी माहिती उपलब्ध नसल्याने वरील "अ" व "ब" तक्त्यातून माहिती वगळली नाही. २] आंकडे पुष्कळांत केल्याने ब्रजा जुळणारे नाहीत. आधार - १९८१ जनगणना प्रकाशन. ११

तक्ता क्र. १-७[अ]

१९७१ च्या जनगणनेनुसार अनुसूचित जाती व अनुसूचित जमाती व १९७७ नुसार सुधारित आंकडेवारी
जिल्हा-कोल्हापूर. [आंकडे हजारात]

जिल्हा/तालुका	सकूण ग्रामीण नागरी	अनुसूचित जाती			अनुसूचित जमाती			नवबोध			सकूण		
		व्यक्ति	पुरुषा	स्त्रिया	व्यक्ति	पुरुषा	स्त्रिया	व्यक्ति	पुरुषा	स्त्रिया	व्यक्ति	पुरुषा	स्त्रिया
१	२	३	४	५	६	७	८	९	१०	११	१२	१३	१४
जिल्हा	सकूण [२६०]	२३१	११९	११३	४	२	२	उपलब्ध नाही			२३५	१२१	११४
	ग्रामीण	१९५	९९	९५	३	२	३	"			१९८	१०१	९७
	नागरी	३७	१९	१८	x	x	x	"			३७	१९	१८
१. करवीर	सकूण [६३]	५६	२९	२७	x	x	x	"			५६	२९	२७
	ग्रामीण	३३	१७	१६	x	x	x	"			३३	१७	१६
	नागरी	२३	१२	११	-	-	-	"			२३	१२	११
२. पन्हाळा	सकूण [२०]	१८	९	९	x	x	x	"			१८	९	९
	ग्रामीण	१८	९	९	x	x	x	"			१८	९	९
	नागरी	x	x	x	-	-	-	"			x	x	x
३. हातकणगले	सकूण [५२]	४६	२४	२२	१	x	x	"			४७	२५	२२
	ग्रामीण	३९	२१	१९	x	x	x	"			४०	२१	१९
	नागरी	७	३	३	x	x	x	"			७	४	३

तक्ता क्र. १-७ [अ] [चालू]

१	२	३	४	५	६	७	८	९	१०	११	१२	१३	१४			
४. शिरोळ	एकूण	२८	१५	१४	१	X	X	उपलब्ध नाही			२९	१५	१४			
	[३२]													[३२]		
	ग्रामीण	२६	१३	१३	१	X	X				"				२६	१४
५. कागल	नागरी	२	१	१	-	-	-	"				२	१	१		
	एकूण	२१	११	१०	-	-	-	"				२१	११	१०		
	[२३]											[२३]				
६. गडहिंगलज	ग्रामीण	१८	९	९	-	-	-	"				१८	९	९		
	नागरी	३	१	१	-	-	-	"				३	१	१		
	एकूण	१४	७	७	१	X	X	"				१५	७	७		
७. चंदगड	[१५]											[१६]				
	ग्रामीण	१३	६	६	१	X	X	"				१३	७	७		
	नागरी	१	१	१	X	X	X	"				१	१	१		
८. आजरा	एकूण	१	५	५	१	१	१	"				१०	५	५		
	[१०]											[११]				
	ग्रामीण	१	५	५	१	१	१	"				१०	५	५		
९. आजरा	नागरी	-	-	-	-	-	-	"				-	-	-		
	एकूण	६	३	३	-	-	-	"				६	३	३		
	[७]											[७]				
१०. आजरा	ग्रामीण	६	३	३	-	-	-	"				६	३	३		
	नागरी	-	-	-	-	-	-	"				-	-	-		

तक्ता क्र. १०७ [अ][चालू]

१	२	३	४	५	६	७	८	९	१०	११	१२	१३	१४
९. भुदरगड	स्कूण	९ [१०]	५	५	-	-	-	उपलब्ध नाही			९ [१०]	५	५
	ग्रामीण	९	५	५	-	-	-	"			९	५	५
	नागरी	-	-	-	-	-	-	"			-	-	-
१०. राधानगरी	स्कूण	१३ [१४]	७	६	४	४	४	"			१३ [१४]	७	६
	ग्रामीण	१३	७	६	४	४	४	"			१३	७	६
	नागरी	-	-	-	-	-	-	"			-	-	-
११. वावडा	स्कूण	३ [४]	१	१	-	-	-	"			३ [४]	१	१
	ग्रामीण	३	१	१	-	-	-	"			३	१	१
	नागरी	-	-	-	-	-	-	"			-	-	-
१२. शाहूवाडी	स्कूण	९ [१०]	४	५	-	-	-	"			९ [१०]	४	५
	ग्रामीण	९	४	५	-	-	-	"			९	४	५
	नागरी	४	४	५	-	-	-	"			४	४	५

टीप :- १] आंकडे पूर्णांकित केल्माने घेरजा जुळणार नाही.

२] x ५०० पेक्षा कमी.

३] कंसातील आंकडे [अमेडेड] अक्ट १९७६ [१९८० ऑफ १९७६] नुसार अनुसूचित जातीचे १९७७ करिता सुधारित आंकडे आहेत. पुस्तक स्त्रिया याप्रमाणे यांची फोड उपलब्ध नाही.

आधार :- १९७१ जनगणना प्रकाशन.

तक्रा. क्र. १०७ [ब]

१९८१ च्या जनगणनेनुसार अनुसूचित जाती व जमाती करिता सुधारित आंकडेवारी
[आंकडे हजारत]

जिल्हा तालुका	एकूण ग्रामीण नागरी	अनुसूचित जाती			अनुसूचित जमाती		
		व्यक्ति	पुरुषा	स्त्रिया	व्यक्ति	पुरुषा	स्त्रिया
१	२	३	४	५	६	७	८
जिल्हा	एकूण	३०१	१५५	१४७	२६	१३	१३
	ग्रामीण	२३६	१२०	११६	२३	१२	११
	नागरी	६५	३५	३१	३	१	२
१. करवीर	एकूण	७९	४१	३८	३	१	१
	ग्रामीण	७१	३१	२०	२	१	१
	नागरी	३८	२०	१८	१	x	x
२. पन्हाळा	एकूण	२२	११	११	x	x	x
	ग्रामीण	२१	११	११	x	x	x
	नागरी	x	x	x	x	x	x
३. हातकणंगले	एकूण	६१	३२	२९	५	२	२
	ग्रामीण	४७	२३	२१	३	२	२
	नागरी	१७	९	८	१	१	१
४. किरारोळ	एकूण	३५	१८	१७	८	४	४
	ग्रामीण	३२	१६	१५	७	४	३
	नागरी	३	२	२	x	x	x
५. कागल	एकूण	२५	१३	१२	१	x	x
	ग्रामीण	२२	११	११	x	x	x
	नागरी	३	२	२	x	x	x
६. गडहिंग्लज	एकूण	१८	९	९	७	३	४
	ग्रामीण	१६	८	८	७	३	३
	नागरी	२	१	१	x	x	x

[पुढे चालू]

तक्ता क्र. १. ७ [ब] [चलू]

१	२	३	४	५	६	७	८
७. चंदगड	स्कूण	१३	७	७	२	१	१
	ग्रामीण	१३	७	७	२	१	१
	नागरी	-	-	-	-	-	-
८. आजरा	स्कूण	८	४	४	X	X	X
	ग्रामीण	८	४	४	X	X	X
	नागरी	-	-	-	-	-	-
९. धुंदरगड	स्कूण	१०	५	५	X	X	X
	ग्रामीण	१०	५	५	X	X	X
	नागरी	-	-	-	-	-	-
१०. राधा- नगरी	स्कूण	१६	८	८	X	X	X
	ग्रामीण	१६	८	८	X	X	X
	नागरी	-	-	-	-	-	-
११. बावडा	स्कूण	३	२	२	X	X	X
	ग्रामीण	३	२	२	X	X	X
	नागरी	-	-	-	-	-	-
१२. शंभूवाडी	स्कूण	११	६	६	X	X	X
	ग्रामीण	११	६	६	X	X	X
	नागरी	१	X	X	X	X	X

टीप :- १] आंकडे पुणाकांत केल्यामुळे बेरजा जुळणार नाहीत.

२] x ५०० पेक्षा कमी.

आधार :- १९८१ जनगणना प्रकाशन.

भिंती/छपरे यापली वापरलेल्या साधन सामुग्रीनुसार घाराचे वर्गीकरण
जिल्हा - कोल्हापूर.

अनु. क्रमांक	वा	ब	संख्या
१	२		३
	एकूण	जनगणना घारे	३, ४३, ५६५
	ग्रामीण		२, ६७, २६५
	नागरी		६६, ३००
१८	भिंतीची सामुग्री		
१.	गवत, पाने, वेळू व बांबू	एकूण	३२, २६०
		ग्रामीण	२५, १८०
		नागरी	७, ०८०
२.	माती	एकूण	५१, ४०५
		ग्रामीण	४९, ४७०
		नागरी	२, ९३५
३.	कच्च्या विटा	एकूण	४५, ५५५
		ग्रामीण	४०, ४३५
		नागरी	५, १२०
४.	लाकूड	एकूण	७, ९७५
		ग्रामीण	३, ३२०
		नागरी	४, ६५५
५.	पक्क्या विटा	एकूण	४८, ४५०
		ग्रामीण	✓ २६, २५५
		नागरी	२२, १९५
६.	गॅल्वनाइज्ड लोखांडी किंवा इतर धातूचे पत्रो	एकूण	२, ६३०
		ग्रामीण	✓ ७४०
		नागरी	१, ८९०
७.	दगड	एकूण	२, ४०, ८३०
		ग्रामीण	✓ १, ८१, ७१५
		नागरी	५९, ११५
८.	सिमेंट काँक्रीट	एकूण	२, १३५
		ग्रामीण	✓ ५४०
		नागरी	१, ५९५

तक्ता क्र. १.८ [चालू]

२		३
१. वर उल्लेखिलेल्या व्यतिरिक्त वापरलेली इतर साधुगी	एकूण ग्रामीण नागरी	६७५ ४४५ २३०
<u>छपरांसाठी वापरलेली साधुगी</u>		
१. गवत, पाने, वेळू, माती, कच्चा विटा किंवा बांबू	एकूण ग्रामीण नागरी	३४, ६३० २९, २७५ ५, ३५५
२. कौल, तक्तीदगड, कंकर	एकूण ग्रामीण नागरी	३, ७२, १०० २, ८९, ८०० ८२, ३००
३. प्रन्हमळीचे लोखंडी पत्रो,	एकूण ग्रामीण नागरी	१४, ६५० ५, ९५० ८, ७४५
४. अस्बेटॉस सिमेंट पत्रो	एकूण ग्रामीण नागरी	१४, ००५ ४७५ ९३०
५. विटा व चुना	एकूण ग्रामीण नागरी	१८५ ११५ ७०
६. दगड	एकूण ग्रामीण नागरी	५१० २१५ २९५
७. प्रलंबित सिमेंट काँक्रीट	एकूण ग्रामीण नागरी	७, ७३० १, ९१० ५, ८२०
८. इतर वर उल्लेखिलेल्या व्यतिरिक्त वापरलेली साधुगी	एकूण ग्रामीण नागरी	७०५ ४०५ ३००

आधार :- १९७१ जनगणना प्रकाशन [भाग-चार]
छारबांधणी अहवाल

तपला क्र. १. २

आकार व मालकीच्या स्थितीनुसार ग्रामीण/नागरी क्षेत्रातील कुटूंबाचे वर्गीकरण
१९७१ जनगणनेनुसार.
जिल्हा - कोल्हापूर.

अ. क्र.	बा. व.	ग्रामीण	नागरी	एकूण
१	२	३	४	५
१.	१] एकूण कुटूंबे २] घरांच्या मालकी बाबतची स्थिती अ. स्वतःची घारे असलेली ब. भाड्याच्या घारात राहणारी	२, ६७, २६५ २, ४८, ५४० १८, ७२५	७६, ३०० ३७, ८३५ ४०, ४६५	३, ४३, ५६५ २, ८६, ३७५ ५९, १९०
२.	<u>एक व्यक्ती कुटूंब</u> १] एकूण कुटूंबे २] घरांच्या मालकी बाबतची स्थिती अ] स्वतःची घारे असलेली ब] भाड्याच्या घारात राहणारी	११, ३०० ८, ८७० २, ४३०	३, ७९५ १, १४५ २, ६५०	१५, ०९५ १०, ०१५ ५, ०८०
३.	<u>दोन व्यक्तीची कुटूंबे</u> १] एकूण कुटूंबे २] घरांच्या मालकी बाबतची स्थिती अ] स्वतःची घारे असलेली ब] भाड्याच्या घारात राहणारी	१९, ४०० १६, ८०० २, ६००	७, ६२५ ३, २३५ ५, ३९०	२७, ०२५ १९, ०३५ ८, ९९०
४.	<u>तीन व्यक्तीची कुटूंबे</u> १] एकूण कुटूंबे २] घरांच्या मालकी बाबतची स्थिती अ] स्वतःची घारे असलेली ब] भाड्याचे घारात राहणारी	२, ७७० २४, ११५ २, ६५५	२, ०७५ २, ८९० ६, १८५	३५, ८४५ २७, ००५ ८, ८४०

[पुढे चालू .

तक्ता क्र. १.२] [चालू

१	२	३	४	५
५.	<u>चार व्यक्तीची कुटूंब</u>			
	१] एकूण कुटूंब	३६, ७१५	१०, ३५०	४७, ०६५
	२] घरांच्या मालकी बाबतची स्थिती			
	अ] स्वतःची घारे असलेली	३३, ७३५	४, ०३०	३७, ७६५
	ब] भाड्याच्या घारात राहणारी	२, ९८०	६, ३२०	९, ३००
६.	<u>पाच व्यक्तीची कुटूंब</u>			
	१] एकूण कुटूंब	४१, ८३०	१०, ७९०	५२, ६२०
	२] घरांच्या मालकी बाबतची स्थिती			
	अ] स्वतःची घारे असलेली	३९, ०१५	४, ४६५	४३, ४८०
	ब] भाड्याच्या घारात राहणारी	२, ८१५	६, ३२५	९, १४०
७	<u>सहा किंवा अधिक व्यक्तीची कुटूंब</u>			
	१] एकूण कुटूंब	१, ३१, ३२५	३४, ६४५	१, ६५, ८७०
	२] घरांच्या मालकी बाबतची स्थिती			
	अ] स्वतःची घारे असलेली	१, २५, ९८०	२१, ०७०	१, ४७, ०५०
	ब] भाड्याच्या घारात राहणारी	५, ३४५	१३, ५७५	१८, ८२०
८	<u>निर्देशातून केलेल्या व्यक्तीची कुटूंब</u>			
	१] एकूण कुटूंब	२५	२०	४५
	२] घरांच्या मालकी बाबतची स्थिती			
	अ] स्वतःची घारे असलेली	२५	-	२५
	ब] भाड्याच्या घारात राहणारी	-	२०	२०

आधार :- १९७१ जनगणना प्र काशन [भाग दोन] घर बांधणी अहवाल

तक्ता क्र. १. १०

अपंगतेनुसार जिल्ह्यातील अपंगाची संख्या [१९८१ ची जनगणना]
जिल्हा-कोल्हापूर.

अनु. क्र.	तालुका		पूर्णा अंश	पूर्णातः पांगळे	पूर्णातः मूक	एकूण
१	२		३	४	५	६
	जिल्हा	एकूण	७२२	११२२	८६०	२७०४
		ग्रामीण	५८६	७२४	७१२	२०२२
		नगर	१३६	३९८	१४८	६८२
१.	करवीर	एकूण	१४८	४०१	१८९	७३८
		ग्रामीण	६७	१११	९८	२७६
		नगर	८१	२९०	९१	४६२
२.	पन्हाळा	एकूण	७२	६१	४६	१७९
		ग्रामीण	७२	६०	४४	१७६
		नगर	—	१	२	३
३.	हातकपांगले	एकूण	८५	१२६	१०४	३१५
		ग्रामीण	६०	६४	७०	१९४
		नगर	२५	६२	३४	१२१
४.	धिराड	एकूण	८९	१३०	१२७	३४६
		ग्रामीण	६८	१०७	११५	२९०
		नगर	२१	२३	१२	५६
५.	कागल	एकूण	६६	९३	५४	२१३
		ग्रामीण	६४	७६	५२	१९२
		नगर	२	१७	२	२१

तक्ता क्र. १३१० [चालू]

१	२		३	४	५	६
६.	गडहिंगलज	एकूण	५२	५५	७४	१८१
		ग्रामीण	४६	५१	६७	१६५
		नागरी	६	४	७	१७
७.	चंदगड	एकूण	२३	२२	३९	९४
		ग्रामीण	२३	२२	३९	९४
		नागरी	-	-	-	-
८.	आजरा	एकूण	३२	३५	३३	१००
		ग्रामीण	३२	३५	३३	१००
		नागरी	-	-	-	-
९.	भुदरगड	एकूण	४८	४२	३६	१२५
		ग्रामीण	४८	४२	३६	१२५
		नागरी	-	-	-	-
१०.	राधानगरी	एकूण	६३	९२	७४	२२९
		ग्रामीण	६३	९२	७४	२२९
		नागरी	-	-	-	-
११.	बावडा	एकूण	१६	२३	३६	७५
		ग्रामीण	१६	२३	३६	७५
		नागरी	-	-	-	-
१२.	शाहूवाडी	एकूण	२८	३२	४९	१०९
		ग्रामीण	२७	३१	४९	१०७
		नागरी	१	१	-	२

आधार :- १९८१ जनगणना प्रकाशन मालिका १२ भाग-७

टीप :- गाववार लोकसंख्येची आंकडेवारी उपलब्ध नसलेने सिंधुदुर्ग जिल्ह्यात गेलेल्या गावाची आंकडेवारी यात अंतर्भूत आहे.

तक्ता क्रमांक १.११

जनगणना घरे आणि त्यांचा वापर [१९८१ ची जनगणना]
जिल्हा- कोल्हापूर.

एकूण ग्रामीण नागरी	एकूण जन- गणना घारे	जन- गणनेच्या सुरुवातीस रिफामी असलेली घारे	जनगणना घरांचा वापर						कारखाने यंत्रशाळा कार्यशाळा छप्परे इत्यादी	रेस्टो- रेंट्स मिठा- इची दुकाने आणि उपहार गृहे	परमणुक पंचायत घारे सांस्कृ- तिक केद्रे व पजा- स्थाने सोडून	पजा- स्थाने देवळे, चर्च मशीदी गुरु- द्वारे वगैरे	इतर
			राहणे	दुकान आणि राहणे	यंत्रशाळा [कुटिरो- घोग सह आणि राहणे	हॉटेल धार्म- शाळा पर्यटन घारे इत्यादी	उपहार घारे सोडून दुकाने	व्यवसा- याची घारे आणि कार्या- लये					
१	२	३	४	५	६	७	८	९	१०	११	१२	१३	१४
जिल्हा एकूण	५४५६०५	३४००५	३७६५१५	४९४५	१५७०५	३१०	१२३६०	५२२५	१७७७५	२०९५	११३०	६०४०	६९५००
ग्रामीण	३९६५९५	२४७५५	२७३४१५	३५१०	१२८२०	११५	५१०५	२७३५	८७५०	१०४५	९०५	५१७५	५८२४५
नागरी	१४९०१०	९२५०	१०३१००	१४३५	२८८५	१९५	७२५५	२४९०	९००५	१०५०	२२५	८६५	११२५५

टीप :- गांवाची घरांच्या वापरानुसार आंफडेवारी उपलब्ध नसलेने, सिंधुदुर्ग जिल्ह्यात
गेल्या गांवाची आंफडेवारी यात अंतर्भूत आहे.

आधार :- १९८१ जनगणना प्रकाशन सामिका १२ भाग-७

तक्ता क्र. २. १

निवडक केंद्रातील पर्जन्य दिवसांची संख्या व एकूण पर्जन्य १९८६ या वर्षाकरिता.

जिल्हा- कोल्हापूर.

[मिला मटर मध्य]

अ. क्र.	महिना	केंद्र - कोल्हापूर			केंद्र - पन्हाळा			केंद्र - टातकणांगले			केंद्र - शिरोळ		
		सरासरी	पर्जन्य दिवसांची संख्या	पर्जन्य	सरासरी	पर्जन्य दिवसांची संख्या	पर्जन्य	सरासरी	पर्जन्य दिवसांची संख्या	पर्जन्य	सरासरी	पर्जन्य दिवसांची संख्या	पर्जन्य
१	२	३	४	५	६	७	८	९	१०	११	१२	१३	१४
१.	जानेवारी	५	-	-	-	-	-	-	-	२	४	-	-
२.	फेब्रुवारी	-	-	-	-	-	-	-	-	-	३	-	-
३.	मार्च	१५	-	-	-	-	-	-	-	-	५	-	-
४.	एप्रिल	२५	-	-	-	-	-	-	१	१३	२२	-	२
५.	मे	२६	-	-	-	२	३२	-	२	३८	४२	-	-
६.	जून	६६	२३	२५०	२०१	२२	४६१	२०	१६	२६५	७६	१५	१५५
७.	जुलै	१३७५	२५	८४	१०२५	२४	१४३३	२१५	१२	७४	१११	६	१६
८.	ऑगस्ट	२३१	११	२०३	४४०	२०	२२६३	११०	१३	१५२	७७७	११	७३
९.	सप्टेंबर	११०	१२	४८	२६५	९	४४	३५	१०	२५७	१०३	६	१५१
१०.	ऑक्टोबर	२७	५	५३	८१	१	३	७५	२	९	८८	२२	१५
११.	नोव्हेंबर	४५	-	-	-	६	८२	-	३	४८	४२	४	२४
१२.	डिसेंबर	६	-	-	-	-	-	-	-	-	७	१	४
	एकूण	१०७१	८६	६३८	२०८२	८४	१०४२	५२५	५२	८६५	५८७	४५	४४३

तक्ता क्र. २१ [चालू]

अ. क्र.	महिना	केंद्र - कागल			केंद्र - गडहिंगलज			केंद्र - चंद्रगड			केंद्र - आजरा		
		सरासरी	पर्जन्य दिवसांची संख्या	पर्जन्य	सरासरी	पर्जन्य दिवसांची संख्या	पर्जन्य	सरासरी	पर्जन्य दिवसांची संख्या	पर्जन्य	सरासरी	पर्जन्य दिवसांची संख्या	पर्जन्य
१	२	१५	१६	१७	१८	१९	२०	२१	२२	२३	२४	२५	२६
१.	जानेवारी	-	-	-	३	-	-	४	-	-	-	-	-
२.	फेब्रुवारी	-	-	-	२	-	-	१०	-	-	-	-	-
३.	मार्च	-	-	-	१२	-	-	१४	-	-	-	-	-
४.	एप्रिल	-	-	-	४०	-	-	३४	१	२६	-	१	३४
५.	मे	-	२	१२	६०	-	-	६१	२	३७	-	१	४१
६.	जून	१०४	१२	१२५	१४०	२१	२५७	५००	१७	७७०	३२६	२२	५६५
७.	जुलै	४०२	१२	६५	२८८	११	१२०	११४१	२६	७०३	१८९५	२२	२६९
८.	ऑगस्ट	१२२	१८	२००	१५८	१९	१७३	५९२	३१	६९४	५६४	२०	४९७
९.	सप्टेंबर	१२९	७	१२४	१०१	८	१६६	१७५	२९	३६	२७३	७	१०४
१०.	ऑक्टोबर	६०	५	३८	११४	४	३३	१२४	६	५०	१११	४	४४
११.	नोव्हेंबर	-	५	५३	३८	४	७१	४५	७	६१	-	७	६३
१२.	डिसेंबर	-	१	१२	८	१	१२	१०	-	-	-	-	-
	एकूण	८१७	६९	७६९	२६४	६८	८३२	२७१७	११९	२३७७	३१३९	८४	१६०६

[पुढे चालू.....]

तक्ता क्र. २.१. [चालू]

अ. क्र.	महिना	केंद्र - भुदरगड			केंद्र - राधानगरी			केंद्र - गगन बावडा			केंद्र - शाहूवाडी		
		सरासरी	पर्जन्य	पर्जन्य	सरासरी	पर्जन्य	पर्जन्य	सरासरी	पर्जन्य	पर्जन्य	सरासरी	पर्जन्य	पर्जन्य
१	२	३७	३८	२९	३०	३१	३२	३३	३४	३५	३६	३७	३८
			दिवसांची संख्या			दिवसांची संख्या			दिवसांची संख्या			दिवसांची संख्या	
१.	जानेवारी	३२	-	-	२	-	-	३	-	-	-	-	-
२.	फेब्रुवारी	१	-	-	-	-	-	३	-	-	-	-	-
३.	मार्च	६	-	-	५	-	-	३	-	-	-	-	-
४.	एप्रिल	२९	१	१०	२६	-	-	१७	-	-	-	-	-
५.	मे	३९	१	५	३९	-	-	५४	-	-	-	-	-
६.	जून	२४४	१९	३३८	६२०	१८	१०००	११९७	२३	१२५६	१३५०	२०	५२५
७.	जुलै	६१९	१९	३३७	१७७८	३२७	८६३	२२५०	२८	१००४	१०६५	२०	२७१
८.	ऑगस्ट	३१८	३०	३३५	८८७	२३	१०४१	१५९६	२७	१७०३	५६९	२२	४५७
९.	सप्टेंबर	१२६	७	६५	२८८	६	४८	७९९	१७	३३३	११४	६	६५
१०.	ऑक्टोबर	११२	५	६४	१२९	१	३	२४६	५	६७	३६५	४	४०
११.	नोव्हेंबर	३८	८	८६	४०	१	३	५४	५	७२	-	४	५९
१२.	डिसेंबर	७	-	-	५	५	६६	६	-	-	-	-	-
	एकूण	१५७१	८०	१२४०	३८१९	८१	२९२४	६२३२	१०५	४४३५	३४६३	७६	१४१७

टीप :- ज्या दिवशांनी पर्जन्य २.५ मि. मि. पेक्षा कमी आहे तो दिवस पर्जन्य दिवस म्हणून धारलेला नाही. तथापि त्या दिवसांच्या पर्जन्याची नोंद संबंधित महिन्यात घेतलेली आहे.

आधार :- सर्व तहसिलदार जिल्हा - कोल्हापूर.

तक्ता क्र. ३२

निवडक केंद्रातील कमाल व किमान तपमान वर्षा १९८६

[आंकडे सेंटिग्रेड मध्ये]

जिल्हा - कोल्हापूर

अ. क्र.	महिना	केंद्र - कोल्हापूर	
		कमाल	किमान
१	२	३	४
१.	जानेवारी	२९.६	१५.०
२.	फेब्रुवारी	३१.९	१६.५
३.	मार्च	३६.५	२०.५
४.	एप्रिल	३७.७	२१.९
५.	मे	३४.०	२२.६
६.	जून	-	२२.१
७.	जुलै	-	२१.४
८.	ऑगस्ट	-	२०.४
९.	सप्टेंबर	-	२०.७
१०.	ऑक्टोबर	-	२०.५
११.	नोव्हेंबर	३१.१	१८.७
१२.	डिसेंबर	३०.९	१५.६
	वार्षिक	३५.७	१५.०

टिप :- जून ते ऑक्टोबर मधील कमाल तपमान नोंदी घेतलेल्या नाहीत.
आधार :- संचालक, विभागीय हवामानशास्त्रा कार्यालय, मुंबई

तक्ता क्र. ३.१

पामनीचा वापर

[क्षेत्रफल-हेक्टरमध्ये]

जिल्हा-कोल्हापूर

जिल्हा/तालुका	वडा	एकूण भौगोलिक क्षेत्र	जंगल व्याप्त क्षेत्र	शेतीस बाहेरची खालील जमिन	उपलब्ध नसलेली शेती	पडिक आणि लागवडी लायक नसलेली जमिन	एकूण पडिक जमिनी	लागवडी लायक पणा वापरात नसलेली	व्यतिकरित जमिन	लागवड न केलेली इतर जमिन	एकूण
१	२	३	४	५	६	७	८	९	१०	११	
जिल्हा बेरीज	१२८१-८२	८१७२०६	१४६५७६	३१७४२	४२२४३	७३२२२	६५६२५	४१५०८	४३००	१०९६०६	
	१२८५-८६	७७४२३३	१४५२०६	३२९२३	३५२१८	६८२११	४६६४४	३५०७८	७२१६	८८२३८	
करवीर	१२८१-८२	६७११३	७४३	४६८७	२४४८	७१३५	३९५०	५२१२	-	९१६२	
	१२८५-८६	६७११३	७०८	४५१०	२४४८	६९५८	३९५०	४७२५	५१	८७२६	
पन्हाळा	१२८१-८२	५६८७१	११७३८	३१५८	१७२९	४२५०	१८३७	३४६१	१३७	५४३५	
	१२८५-८६	५६८७१	११७३८	३१४८	१२४५	५०२३	२७१३	१४२६	१४४	४३५३	
हातकणांगले	१२८१-८२	६०२३७	७६४	३८५५	१२१८	५०७३	८३२	६०१२	१४७	६२२८	
	१२८५-८६	६१४७१	१३५८	५२०५	७१२	५२१७	-	५१४०	१४२३	६५६३	
भिराठ	१२८१-८२	५०९२३	८९६	२६६२	११५२	३८१४	१८२६	१११४	-	३०१०	
	१२८५-८६	५०३२७	८९८	२६७०	१०२१	३७३१	२२६	११७२	-	१४०५	
कागल	१२८१-८२	५४७५४	१४७३	२००४	२३७०	४३७४	६०६	३३२७	-	३२३३	
	१२८५-८६	५४७५४	१४७३	३२६०	१४३५	४६२५	६०६	११८४	१३११	३१०१	
गडहिंगलज	१२८१-८२	४८११५	१७२६	१६२६	६६२	२३६५	१६८	११३३	-	१३०१	
	१२८५-८६	४८११५	१७४६	२०३३	६४०	२६७३	-	४०४	-	४०४	
चंदगड	१२८१-८२	२६५४२	२५६५३	३५८४	१३४४	४२२८	८२२६	१३४५	-	९५७१	
	१२८५-८६	२५१४६	२६७२०	३४८०	१३४४	४८२४	११३६४	१६०४	११८	१३२८६	

पुढे चालू.....

तक्ता क. ३. १ चाल.

१	२	३	४	५	६	७	८	९	१०	११
आजरा	१९८१-८२	५४८८८	१४७९६	१३२८	२३७७	३७०५	८३७	३१३१	५५	४०२३
	१९८५-८६	५४८८८	१४७९६	१३२२	२१०४	३४२६	३४५१	१९१४	-	५३६५
मुदरगड	१९८१-८२	६४४४६	२४०२०	२७९८	१७६५	४५६३	४१९३	१६७२	-	३९६८
	१९८५-८६	६४४४६	२४०२०	२६८३	१७६५	४४४८	२६४४	१६०८	-	४२५२
राधानगरी	१९८१-८२	८९२३२	२७९०२	११३५	९८७१	११००६	९८६६	२०१५	३८४०	१५७२१
	१९८५-८६	८९२३२	२६९०९	१०२८	९८७१	१०८९९	८६३७	१९८८	३८४०	१४४६५
गुगन बावडा	१९८१-८२	६९८६३	१२३९६	११४७	७३२२	८४६९	२११४३	९४५	-	२२०८८
	१९८५-८६	२८२१८	१०४४१	७२	१९७८	२०५०	३०३५	१६२५	२०८	४८६८
साहूवाडी	१९८१-८२	१०४३५२	२४३२९	३६९५	९९१५	१३६१०	१२१३४	१२१४१	१२१	२४३२६
	१९८५-८६	१०४३५२	२४३२९	३५८३	९९१५	१३४९७	१०११८	१२१४१	१२१	२२३८०

पुढे चाल...

तक्ता क्र. ३. १ चालू.

जिल्हा/तालुका	वर्ग	पडिक जमीन			निव्वळ कसलेल: एकापेक्षा अधिक क्षेत्रा		लागवडी खालील एकूण क्षेत्रा	लागवडी लायक क्षेत्रा
		चालू पड	हत्तर पड	एकूण	क्षेत्रा	वेळ लागवड केलेल क्षेत्रा	एकूण क्षेत्रा	[स्तंभ ८-१०-१४-१५]
१	२	१२	१३	१४	१५	१६	१७	१८
जिल्हा धेरीज	१९८१-८२	२४७८७	४३४८५	६८२७२	४१७५६३	२९५६६	४४८१२२	५५५८३०
	१९८५-८६	११५८५	२२२३५	४४५२०	४२८०५८	६३८७	४३४४४५	५२६४३८
करपीर	१९८१-८२	२२०२	३१५२	५३५५	४४७१८	२२३०९	४७०२४	५४०२३
	१९८५-८६	८५०	३२७८	४८३८	४५८३३	२५	४५८४८	५४६५२
पन्हाळा	१९८१-८२	२१३९	३०५४	५१९३	२९५५५	२७७४	३२३२२	३६७२२
	१९८५-८६	२४६४	२६१८	५०८२	३०६०५	३६८	३०९७३	३८५४४
हातकणंगले	१९८१-८२	२७८३	२३०७	५०९०	४३०१२	४८८२	४७८२५	४९०८८
	१९८५-८६	२७०५	५२१	३२२६	४४४०७	१२०९	४५६१६	४९०५६
शिरारु	१९८१-८२	९६६	५६५	१५३१	४१४४२	५५९७	४७१३९	४४९६९
	१९८५-८६	३६६३	२६८४	६३४७	३७९४६	३४०१	४०३४७	४४५१९
कागल	१९८१-८२	-	१४२०	१४२०	४३४८४	२२८१	४५७६५	४५५८०
	१९८५-८६	१७०	१४१६	१५८६	४३८९९	३६२	४४२६१	४७४०२
गडहिंगलज	१९८१-८२	२९९	१०१३	१३१२	४१३४१	२६३३	४३२७४	४२८२१
	१९८५-८६	१२६७	३२५	१५६२	४१७३०	२४४	४१९७४	४३२९२
चंद्रगड	१९८१-८२	५०३४	७०६८	१२१०२	४४२८८	२७४२	४७०३७	६४६१६
	१९८५-८६	२४०२	६२८	३०३०	४७५८६	-	४७५८६	६१९९८

पुढे चालू...

तक्ता क्र. ३.१ चालू

		१२	१३	१४	१५	१६	१७	१८
आजरा	१९८१-८२	८३७	३८२	१२१९	३११४५	८३६	३१९८१	३३२५६
	१९८५-८६	-	६८१	६८१	३०६२०	८५	३०७०५	३४७५२
भुदरगड	१९८१-८२	४५५५	२०८	४७६३	२५२३५	२३११	२७५४६	३४१९१
	१९८५-८६	-	१०२०	१०२०	३०७०६	५९	३०७६५	३४३७०
राधानगरी	१९८१-८२	२१६०	९१७	३०७७	३१५२६	२०१	३१७२७	४८३०९
	१९८५-८६	१७६३	३१८५	४९४८	३२०११	३५	३२०४६	४९४३६
गगन बागडा	१९८१-८२	२८४७	१७३६३	२०२१०	६७००	५४	६७५४	४८०५३
	१९८५-८६	२८४५	११३९	३२८४	६८७५	८६	६९६१	१४१०२
साहूवाडी	१९८१-८२	९६४	५९६६	६९३०	३५०१७	२९३८	३७९५५	५४२०२
	१९८५-८६	३४८६	४७४०	८२२६	३५८५०	१५१३	३७३६३	५४३१५

आधार - १] कृषी संचालक महाराष्ट्र शासन, पुणे
२] जिल्हा अतु व पीक अहवाल.

तक्ता क. ३. ३

तालुकावार निरन्नाभ्या पिकाखालील क्षेत्र - १९८१-८२ व १९८५-८६

जिल्हा- कोल्हापूर.

[क्षेत्र हेक्टरमध्ये]

अ. क्र.	जिल्हा/ तालुका	वर्ष	तांदूळ	गहू	खारीप ज्वारी	रब्बी ज्वारी	एकणा ज्वारी	बाजरी	रागी नाचणी	मका	वरी	इतर तुणाधान्ये	एकणा तुणाधान्ये
१	२	३	४	५	६	७	८	९	१०	११	१२	१३	१४
	जिल्हा बेरीज	१९८१-८२	१०१६४२	१५४२४	४१००५	४५३७	४५५४२	१०७३	४०४२१	२५२५	३७५७	६५३५	२१७१३६
		१९८५-८६	१११६१०	३२५१	४१३३८	३२४३	४४४८१	६०६	२७३४५	६८२०	३००४	३०६२	१९९७५६
१.	करवीर	१९८१-८२	१०८००	१६२०	५२००	८००	६०००	१७	२२००	१०६	४३	६३	२०९१२
		१९८५-८६	१२७८३	६३	३८५४	२३	३८७७	८७	८१२	६२	२	१३	१७७१३
२.	पन्हाळा	१९८१-८२	२६२८	७५७	२१७६	२१२	२३८८	-	२३२६	४३	१२३	६५	१५४००
		१९८५-८६	१०३८३	२८५	२३२२	१२	२४११	२	१६२६	६२	११७	२६	१४२८२
३.	हात -	१९८१-८२	५४१०	२६७३	११३४०	२५५	११५२५	३१८	११८	२०६	३१	१४	२०३६५
	कणगले	१९८५-८६	४३७१	५७२	१३०६८	२०३	१३२७१	१२४	४	१००	२३	२२८	१८७६३
✓४.	शिरारोड	१९८१-८२	२७२१	२८३२	८०८०	२३०५	१०३८५	६२४	४२	३८२	-	१	१७०५७
		१९८५-८६	१६०३	५७१	५३८४	२६२७	८०८१	३३८	१	३०७	-	-	१०२०१
५.	कागल	१९८१-८२	१११६८	११८५	४६२४	६४४	५३३८	२०	२४४७	७	७२	६०	२०२२७
		१९८५-८६	१२८१४	७८	५६७१	१४६	५८२१	२१	२३०	१	५७	२	१९७३१
६.	गटहिंगलज	१९८१-८२	८२४५	१२४५	५७१२	८२	६८०१	२१	३८१२	२१२	५	२३	१९४४८
		१९८५-८६	२२०७	७८	६६१२	-	६६१२	५	१७६०	१२४	५	५८	१७८४२
७.	चंद्रगड	१९८१-८२	११७२२	७	४८१	-	४८१	१	१००६१	१५१	-	३४२८	२५२२८
		१९८५-८६	१५४७८	१	५३७	-	५३७	२७	८३७१	४२	२६	११५६	२५६४५
✓८.	आजरा	१९८१-८२	८५३३	२०१७	१०२५	७	११०२	-	५८५३	२७	५	१३०७	१८२१४
		१९८५-८६	८१६१	११२	१७७५	-	१७७५	-	४६७६	३२	१०	८७५	१५६४८

बुढेयाल...

तपती क्र. ३.२ चालू..

१	२	३	४	५	६	७	८	९	१०	११	१२	१३	१४
९.	मुदरगड	१९८१-८२	१०२७८	१४७१	१२४०	२०	१२६०	-	४४४६	१७	८७७	८०९	१९१५८
		१९८५-८६	११७३४	-	५७१	-	५७१	१	-	५३२०	२६०	४६१	१८३४८
१०.	राधानगरी	१९८१-८२	१०२५७	१७७	२४२	३५	२६७	२	३७२२	१०	८०७	१४९	१५३९१
		१९८५-८६	११३७४	९३	७७०	२६	७९६	१	३५१६	११	९९१	१२६	१६९०८
११.	गगन- बावडा	१९८१-८२	१७३३	-	२	-	२	-	१६७७	-	५५०	३९३	४३४८
		१९८५-८६	१७५७	२६	४	-	४	-	९०४	२	५०३	३२	३२२८
१२.	शाहवाडी	१९८१-८२	११०७७	१४४०	७४३	१८०	९२३	-	३७१७	१३५७	१२४४	१५३	१९९११
		१९८५-८६	११९४५	३७२	५९६	१२९	७२५	-	४५६८	८१३	९३२	८५	१९४४०

पुढे चालू..

तक्ता क. ३. २ चालू.

अ. क्र.	जिल्हा/तालुका	वर्षा	हरभरा	तूर	मुग	इतर कड-धान्ये	एकणा कडधान्ये	एकणा अनीधान्ये	ऊस	मत्ता-ल्याचे पदार्थ	फळे	भाजीपाला	तंकीपा खाद्य पिके	एकणा खाद्य पिके
१	२	३	४	५	६	७	८	९	१०	११	१२	१३	१४	१५
	जिल्हा बेरीज	१९८१-८२	८८०४	४९७५	३७३	१५०२६	२२१७५	२४६३११	५६३६२	६४४१	७२६	३३६७	-	३१२२०७
		१९८५-८६	९८२	१०३९	२४२	१८६५२	२०९२६	२२०१८६	४७६७१	६८५१	२०५	३०९६	-	२७८६०४
१.	करवीर	१९८१-८२	१०१०	३९०	८	१२२४	२६३२	३३५५१	१२३११	३४४	१२	९४	-	३६३१९
		१९८५-८६	४	७५	२	१०२०	११०१	१८८१४	१२३६२	३६२	२९	४४	-	३१६११
२.	पन्हाळा	१९८१-८२	११४१	२२६	३	३६५	१८०५	१७२०५	४०४२	३५७	३	४६	-	२१६६०
		१९८५-८६	३३	४८	२	४१७	५००	१५४८२	३६४६	३९४	३	११	-	१९५३६
३.	हातकणंगले	१९८१-८२	१६६०	७२७	१५४	१९११	४४५२	२४८१७	८५६३	७८०	२५	१९२	-	३४३८४
		१९८५-८६	४४७	३१६	९५	२८८६	३७४४	२२६०७	६३१८	७७०	५१	२०१	-	२९८४७
४.	शिरारोळ	१९८१-८२	१५९६	२७२७	१७६	४९०८	९४०७	२६४६४	१०१४२	१०६५	८७	३४५	-	३८११०
		१९८५-८६	२३२	१२०	१२२	७२३६	७७८७	१८६८८	८६८८	११०३	१३५	५८७	-	२९३००
५.	कागल	१९८१-८२	४४७	३१४	२२	३३६१	४१४४	२४४४१	२२५८	१०८३	१६	५३	-	२८५५१
		१९८५-८६	३६	२३७	२३	३५९९	३८२५	२३६२६	१८८२	११७८	१२	८२	-	२६७८०
६.	गडहिंगलज	१९८१-८२	६७७	३१९	७	२२६३	३२६६	२२७१४	४४१८	१६२०	१२४	६६	-	२९०८३
		१९८५-८६	६०	१२३	५	२०९४	२२८२	२०१३१	३२८४	१५९७	२५०	५२	-	२५३२१
७.	चंदगड	१९८१-८२	१०	२२	-	५५२	५८४	२६५१२	२२२८	३२६	२१२	१५०१	-	३१४८६
		१९८५-८६	-	७	-	२७१	२७८	३५९२३	३०९९	५११	२७२	१९३२	-	३१७२७
८.	भाजरा	१९८१-८२	८२३	६२	३	४७	९९२	१९२०६	१२१३	३२२	७६	१९	-	२१५४३
		१९८५-८६	१०	२७	-	६३३	६६३	१६३११	१०६८	४४४	६२	५६	-	१७९४८

पुढे चालू...

तक्ता क्र. ३. २ चालू.

१	२	३	४	५	६	७	८	९	१०	११	१२	१३	१४	१५	
९.	भुवनेश्वर	१९८१-८२	२१५	६५	—	—	२१९	३७५	१९५३३	२०७१	१९२	४२	४	—	२१८४२
		१९८५-८६	—	१४	—	—	२५५	२६२	१८६१७	१२४१	१९४	५५	२५	—	२०१३२
१०.	राधाशान्तमठ	१९८१-८२	६३९	३३	—	—	१४०	७८२	१६१७३	५३०८	१७२	४	९	—	२१६६६
		१९८५-८६	१६	४	—	—	१३१	१५१	१७०५२	३२१०	१९७	१०	८	—	२११८४
११.	गगन	१९८१-८२	—	—	—	—	—	—	४३४८	८०५	३	—	—	—	५१५६
	बावडा	१९८५-८६	—	—	—	—	—	—	३२२८	७७७	१३	—	—	—	४०१८
१२.	शाहवाडी	१९८१-८२	६४०	६०	—	—	१६३६	७३६	२०६४७	१५८९	१००	४१	३३	—	२२४०८
		१९८५-८६	१३७	५	—	—	११३	२५५	१९६९५	१३९६	९९	१२	१०१	—	२१३००

पुढे चालू...

✓ तपता क्र. ३.२ चालू. ✓

अ. क्र.	जिल्हा तालुका	वर्ग	काल	इतर तंतु मिके	एकूण तंतु मिके	सुदुमग	अ. प्रवत	करिडई (ता.का)	इतर गोठिताची धान्ये	एकूण गोठिताची धान्ये	तिंबाळा	इतर ओढाणी व मादक पदार्थ	एकूण ओढाणी व मादक पदार्थ
१	२	३	४	५	६	७	८	९	१०	११	१२	१३	१४
	जिल्हा बेरीज	१९८१-८२	४५१	२२१	६८०	४६०२५	जिल्हा बेरीज	१५२६८१	१८०९५	३३३६३६	८२०२५	४५१२१	४५१२१
		१९८५-८६	२६१	१३६	२९७	४९४५१	२८०	७७४२	५९१९३	५९१९३	८३४५१	२६१२३	५७२३
१.	करवीर	१९८१-८२	२	१५	१७	५०००	करवीर	५३२८	८५५३२	९०८६०	१०००	५१	५१
		१९८५-८६	-	-	-	४३२३	४	१९८५	८५३२५	९०	४३	३७	३७
२.	पन्हाळा	१९८१-८२	-	१४	१४	२६३७	पन्हाळा	७५८१	८३७१२	९१३०	-	-	-
		१९८५-८६	-	-	-	२२२३	२५	१३८०	८३०८१	-	-	-	-
३.	हातकणांगले	१९८१-८२	१२४	७८	२०२	८०४५	हातकणांगले	१६८१	८२८०५२४	८५६५०	२१०३५	५९४३	५९४३
		१९८५-८६	५२	४४	९६	९४५०	-	७५८१	८१५२५२	१४१३३	२१४५५	१४३४	१४३४
४.	शिराठ	१९८१-८२	२१४	२३	२३७	५०१८	शिराठ	२२२१	८५०४०५	२०७०२०	४५८२८	२११७	२११७
		१९८५-८६	५७	१९	७६	७२३०	२	११३८	८६३४५७	१४३२५	४९२००	१४८८	१४८८
५.	कागल	१९८१-८२	२६	५	३१	८७१२	कागल	१९८१	८२७१३५	१६०६३	३०	१६०६	१६०६
		१९८५-८६	१२	४	१६	७३२६	-	१९८५	८३३३५२	२५४५१	५१२५	२५५०	२५५०
६.	गडहिंगलज	१९८१-८२	२२	६२	१५४	७७१७	गडहिंगलज	१२८१	८७८०९२	६१४१५	२०१७	१४६	१४६
		१९८५-८६	३९	६६	१०५	८१७९	१६	७७८१	८९२०२३	६२१४७	११५५	३१२	३१२
७.	चंदगड	१९८१-८२	-	५	५	११०८	चंदगड	८५८१	८३१२३	-	११०८	-	-
		१९८५-८६	-	-	-	१८४५	६७	१९८५	८५१२२	-	१८४५	-	-
८.	आजरा	१९८१-८२	१	१९	२०	२९५६	आजरा	२५४८१	८३३१०८	१	२९५६	-	-
		१९८५-८६	१	१	२	२९५५	-	३६२८५	८३३१७१	१	२९५५	-	१

पुढे चालू...

क्र.	२	३	२७	२८	२९	३०	तकता		३२		३३		३४		३५		३६	
							३१	३२	३३	३४	३५	३६	३७	३८	३९	४०		
९.	भुदरगड	१९८१-८२	-	-	-	१९९४	-	-	३६२	२२७६	-	-	-	-	-	-	-	-
		१९८५-८६	-	-	-	२२७४	-	-	५५९	२८२५	१	-	-	-	-	-	-	१
१०.	राधा- नगरी	१९८१-८२	-	२	२	१०६४	-	-	६८१	१७४५	-	-	-	-	-	-	-	-
		१९८५-८६	-	२	२	१२४६	-	-	६३२	१८८५	-	-	-	-	-	-	-	-
११.	गगन - बावडा	१९८१-८२	-	-	-	१०	-	-	२३२	२४९	-	-	-	-	-	-	-	-
		१९८५-८६	-	-	-	२८	-	३०९	-	३३७	-	-	-	-	-	-	-	-
१२.	शाहवाडी	१९८१-८२	-	-	-	१२६४	-	-	२६८	१५३२	-	-	-	-	-	-	-	-
		१९८५-८६	-	-	-	१५३३	-	३९८	७	१९३८	-	-	-	-	-	-	-	-

पुढे चालू...

600
104

तक्ता क्र. ३.२ चालू

अ. क्र.	जिल्हा तालुका	वर्ष	चा-याची पिके	संकीर्ण अहवाल पिके	सकृण अहवाल पिके	लागवडी खालील सकृण क्षेत्र	सकायक्षा अधिक वेळ लागवडी खालील क्षेत्र	लागवडी खालील निव्वळ क्षेत्र
१	२	३	३८	३९	४०	४१	४२	४३
जिल्हा बेरीज		१९८१-८२	८१६६४	४	१३४९३२	४४७१२९	२९५६६	४१७५६३
		१९८५-८६	९७७२४	-	१५५८४१	४३४४४५	६३८७	४२८०५८
१. करवीर		१९८१-८२	५१०८	२	१०७०८	४७०२७	२३०९	४४७१८
		१९८५-८६	९८०५	-	१४२३७	४५८४८	२५	४५८२३
२. पन्हाळा		१९८१-८२	७९४१	२	१०६६९	३२३२९	२७७४	२९५५५
		१९८५-८६	८३५६	-	११४३७	३०९७३	३६८	३०६०५
३. हातकणंगले		१९८१-८२	४६६४	-	१३५११	४७८९५	४८८३	४३०१२
		१९८५-८६	४७१४	-	१५७६२	४५६१६	१२०९	४४४०७
४. शिरोळ		१९८१-८२	१६३५	-	९०२९	४७१३२	५५९७	४१५४२
		१९८५-८६	२२३८	-	१११४७	४०३४७	२४०१	३७९४६
५. कांगल		१९८१-८२	६८६१	-	१७२१४	४५७६५	२२८१	४३४८४
		१९८५-८६	७५८०	-	१७४८१	४४२६१	३६२	४३८९९
६. गडहिंग्लज		१९८१-८२	६७८६	-	१४८९२	४३६७४	२६३३	४१३४१
		१९८५-८६	८१३४	-	१६६५३	४१९७४	२४४	४१७३०
७. चंद्रगड		१९८१-८२	१४३५३	-	१५५५१	४४०३७	२४४९	४४२८८
		१९८५-८६	१३९४७	-	१५८५९	४७५८६	-	४७५८६
८. आजर्गा		१९८१-८२	७२०८	-	१०४३८	३१२८१	८३६	३११४५
		१९८५-८६	९४३४	-	१२७५७	३०७०५	८५	३०६३०

६०००
१७५
६१०५
Dittaren

तक्ता क्र. ३. २ चालू...

१	२	३	३८	३९	४०	४१	४२	४३
९.	भुदरगड	१९८१-८१	३४२८	-	५७०४	२७५४६	२३११	२५२३५
		१९८५-८६	७८०७	-	१०६३३	३०७६५	५९	३०७०६
१०.	राधापुनगरी	१९८१-८२	८३१६	-	१००६१	३१७२७	२०१	३१५२६
		१९८५-८६	८९७५	-	१०८६२	३२०४६	३५	३२०११
११.	गगन - बावडा	१९८१-८२	१३४९	-	१९९८	६७५४	५४	६७००
		१९८५-८६	२६०६	-	२९४३	६९६१	८६	६८७५
१२.	शाहूवाडी	१९८१-८२	१४०१५	-	१५५४७	३७९५५	२९३८	३५०१७
		१९८५-८६	१४१२५	-	१६०६३	३७३६३	१५१३	३५८५०

आधार - १] कृषी संचालक, महाराष्ट्र शासन पुणे.
२] वार्षिक ऋतु व पीक अहवाल.

तक्ता क्र. ३३

मुख्य पिकचि दर हेक्टरी उत्पादन व एकूण उत्पादन.
जिल्हा- कोल्हापूर.

अ. क्र.	पिके	दर हेक्टरी उत्पन्न [किलोमध्ये]	उत्पादन [शंभर टनामध्ये]
१	२	३	४
१.	तांदूळ	१७४९	१७५४
२.	गहू	९८०	२४१
३.	ज्वारी	१६९८	८५४
४.	बाजरी	५००	१
५.	बाली	-	-
६.	मका	११५४	६०
७.	नाचणी	१०४९	३६७
८.	इतर धान्ये	४३७	७
९.	एकूण धान्ये	१४८४	३३५५
१०.	हरभरा	५२०	९०
११.	तूर	३९३	२२
१२.	उडीद	३५३	६
१३.	मूग	५००	२
१४.	मसूर	-	-
१५.	इतर कडधान्ये	२५०	११
१६.	एकूण कडधान्ये	३९४	१४८
१७.	जवस	-	-
१८.	तीळ	-	-
१९.	भुईमूग [शोंग]	१४२२	९३४
२०.	सोहरी व राई	-	-
२१.	एरंडी	-	-
२२.	नारळ	-	-
२३.	उस	१०२२५	५५४२
२४.	कापूस	१६६७	५
२५.	ताग	-	-
२६.	मेस्टा [अंबाडी]	२०००	२
२७.	तंबाखू	१०२४	४२
२८.	एकूण औषाधी व असली पदार्थ	१०२४	४२
२९.	आल	-	-
३०.	मिरची	२८६	२०
३१.	हळद	२४३३	२९२
३२.	बटाटा	४०००	४

आधार- १] कृषी संचालक महाराष्ट्र शासन, पुणे.

तक्ता क्र. ३.४

विविधा साधनांची ओलिताखाली असलेले तालुकावार क्षेत्र

[क्षेत्र हेक्टरमध्ये]

जिल्हा - कोल्हापूर.

अ. क्र. : जिल्हा/ तालुका	ओलिताखालील क्षेत्र			ओलिताखालील निष्कक्षेत्र			ओलिताखालील स्फुटा क्षेत्र	
	पृष्ठभूमितीय			विहीरी				
	१९८१-८२	१९८५-८६	१९८१-८२	१९८५-८६	१९८१-८२	१९८५-८६	१९८१-८२	१९८५-८६
	१	२	३	४	५	६	७	८
जिल्हा बेरीज	४५०२५	३७६८१	१९३११	१५९१६	६४३३६	५३५९७	७८८६८	५६८३३
१. करवीर	९९११	९८००	२४४९	२५७३	१२३६०	१२३७३	१३६६०	१२३९८
२. पन्हाळा	३११८	२९९४	९३४	६५५	४०५२	३६४९	४५५९	३९६०
३. हातकणंगले	३५८३	४४४१	७१६०	४८९७	१०७४३	९३३८	१४७८४	१००२८
४. शिरोळ	१०४८८	८४९१	४०९३	२९९९	१४५८१	११४९०	१६३६०	१२०८९
५. कागल	२०५१	१२३९	९१४	६६०	२९६५	१८९९	४१३९	२१८२
६. गडहिंग्लज	२६१७	१६२१	१८२१	१६७३	४४३८	३२९४	५२२०	३३४०
७. चंदगड	२२६१	२०७७	६६७	१०२२	२९२८	३०९९	२९८४	३०९९
८. आजरा	८४३	९०८	३७२	१६८	१२१५	१०७६	३१३९	१०७६
९. भुदरगड	१८१८	८२२	२४३	४२१	२०६१	१२४३	३६०२	१२४३
१०. राधानगरी	४७५२	३४३७	५५९	५२३	५३११	३९६०	५३११	३९९५
११. गगन बावडा	८०५	७७७	-	-	८०५	७७७	८०५	७७७
१२. शाहूवाडी	२७७८	१०७४	९९	३२५	२८७७	१३९९	४३०५	२६४६

आधार- १] कृषी संचालक महाराष्ट्र शासन, पुणे
२] वार्षिक ऋतु व पीक अहवाल.

तक्ता क्र. ३.५

ओलिताखालील प्रिकाचे तालुकावार क्षेत्र.

[क्षेत्र हेक्टरमध्ये]

अ. क्र.	जिल्हा तालुका	वर्षी	तांदूळ	गहू	खरीप ज्वारी	रब्बी ज्वारी	बाजरी	मैका	इतर तूप धान्ये	एकूण तूप धान्ये	हरभरा	इतर कडू धान्ये	एकूण कडू धान्ये	एकूण अनिधान्ये
१	२	३	४	५	६	७	८	९	१०	११	१२	१३	१४	
	जिल्हा बेरीज	१९८१-८२	४५७६	१३६४५	-	-	-	१३६३	-	१९६४०	१५९७	२	१५९९	२१२३९
		१९८५-८६	४०४४	१९८३	-	१५८	-	-	८४२	७०६५	-	-	-	७०६५
१.	करवीर	१९८१-८२	-	१३००	-	-	-	-	-	१३००	-	-	-	१३००
		१९८५-८६	-	२५	-	-	-	-	-	२५	-	-	-	२५
२.	पन्हाळा	१९८१-८२	-	४५७	-	-	-	२	-	४५९	४६	-	४६	५०५
		१९८५-८६	-	२६१	-	५	-	-	३०	२९७	-	-	-	२९७
३.	हातकणंगले	१९८१-८२	१८५५	२४५८	-	-	-	६३	-	४३७६	१५४०	२	१५४२	५९१८
		१९८५-८६	२४३६	५६८	-	५	-	-	३४	३०३३	-	-	-	३०३३
४.	गिरीरोड	१९८१-८२	२७२१	२६४६	-	-	-	१९	-	५३८६	११	-	११	५३९७
		१९८५-८६	१६०३	५७१	-	-	-	-	२	२२१३	-	-	-	२२१३
५.	कागल	१९८१-८२	-	११७४	-	-	-	-	-	११७४	-	-	-	११७४
		१९८५-८६	४	७४	-	१४४	-	-	१	२२३	-	-	-	२२३
६.	गडहिंग्लज	१९८१-८२	-	७८२	-	-	-	-	-	७८२	-	-	-	७८२
		१९८५-८६	-	४६	-	-	-	-	-	४६	-	-	-	४६

पुढे चालू....

तक्ता क्र. ३. ५ चालू.

१	२	३	४	५	६	७	८	९	१०	११	१२	१३	१४
७.	चंदगड	१९८१-८२	-	-	-	-	-	५६	५६	-	-	-	५६
		१९८५-८६	-	-	-	-	-	-	-	-	-	-	-
८.	आजरा	१९८१-८२	-	१९१७	-	-	६	-	१९२२	-	-	-	१९२२
		१९८५-८६	-	८	-	-	-	-	८	-	-	-	८
९.	झुंझरगड	१९८१-८२	-	१४७१	-	-	-	१११	१४८८	-	-	-	१४८८
		१९८५-८६	-	-	-	-	-	-	-	-	-	-	-
१०.	राधा- नगरी	१९८१-८२	-	-	-	-	-	-	-	-	-	-	-
		१९८५-८६	११	५८	-	४	-	२	७५	-	-	-	७५
११.	गगन बावडा	१९८१-८२	-	-	-	-	-	-	-	-	-	-	-
		१९८५-८६	-	-	-	-	-	-	-	-	-	-	-
१२.	शाहूवाडी	१९८१-८२	-	१४४०	-	-	-	१२५७	२६९७	-	-	-	२६९७
		१९८५-८६	-	३७२	-	-	-	७७३	११४५	-	-	-	११४५

पुढे चालू....

तक्ता क्र. ३.५, चालू.

अ. क्र.	जिल्हा तालुका	वर्षी	उस	मिरची	हळद	एकूण मसाले व भसात्याचे पदार्थ	एकूण फळे	एकूण भाजीपाला	एकूण छाद्यपिके	कापूस	एकूण तंतुपिके	भुईमूग
१	२	१५	१६	१७	१८	१९	२०	२१	२२	२३	२४	
	जिल्हा बेरीज	१९८१-८२	५६३६२	-	-	३११	१७०	४९३	७८५७५	९	९	७
		१९८५-८६	४७६७१	२३	११२	१३६	१४८	१०१८	५६३५१	५	५	६
१.	करवीर	१९८१-८२	१२३११	-	-	५	७	२७	१३६५०	-	-	-
		१९८५-८६	१२३६२	-	-	-	-	-	१२३९८	-	-	-
२.	पन्हाळा	१९८१-८२	४०४९	-	-	-	१	२	४५५७	-	-	-
		१९८५-८६	३६४६	-	१	१	३	३	३९६०	-	-	-
३.	हातकणांगले	१९८१-८२	८५६३	-	-	९९	१७	१४५	१४७४२	-	-	७
		१९८५-८६	६३१८	-	९२	९९	-	४६२	९९९०	-	-	-
४.	शिरारोड	१९८१-८२	१०१४९	-	-	१९७	८७	२९६	१६१२६	१	९	-
		१९८५-८६	८६८८	२३	११	३४	१२८	५८५	११६५१	५	५	-
५.	फागल	१९८१-८२	२९५८	-	-	-	४	-	४१३६	-	-	-
		१९८५-८६	१८८२	-	-	-	९	६०	२१७७	-	-	-
६.	गडहिंग्लज	१९८१-८२	४४१८	-	-	१०	८	-	५२१८	-	-	-
		१९८५-८६	३२८४	-	८	८	१	-	३३३९	-	-	-

पुढे चालू.

तक्ता क्र. ३.५ चालू.

१	२	३	४	५	६	७	८	९	१०	११	१२	१३	१४
७.	चंदगड	१९८१-८२	२९२८	-	-	-	-	-	-	२९८४	-	-	-
		१९८५-८६	३०९९	-	-	-	-	-	-	३०९९	-	-	-
८.	आंजरा	१९८१-८२	१२१३	-	-	-	-	२	२	३१३९	-	-	-
		१९८५-८६	१०६८	-	-	-	-	-	-	१०७६	-	-	-
९.	भुदरगड	१९८१-८२	३०७१	-	-	-	-	४०	३	३६०२	-	-	-
		१९८५-८६	१२४१	-	-	-	-	२	-	१२४३	-	-	-
१०.	राधा- नगरी	१९८१-८२	५३०८	-	-	-	-	३	-	५३११	-	-	-
		१९८५-८६	३९१०	-	-	-	-	३	७	३९९५	-	-	-
११.	गगन- बावडा	१९८१-८२	८०५	-	-	-	-	-	-	८०५	-	-	-
		१९८५-८६	७७७	-	-	-	-	-	-	७७७	-	-	-
१२.	साहूवाडी	१९८१-८२	१५८९	-	-	-	-	९	१८	४३०५	-	-	-
		१९८५-८६	१३९६	-	-	-	९	३	१०१	२६४६	-	-	-

पुढे चालू...

तक्ता क्र. ३.५ चालू...

अ. क्र.	जिल्हा/ तालुका	वर्षी	एकूण गळिताची धान्ये	एकूण आडाणी व मादक पदार्थे	चा-याची पिके	तेकीर्ण अडाणा पिके	एकूण अडाणा पिके	एकूण ओलिताखालील होत्रा
	१	२	२५	२६	२७	२८	२९	३०
	जिल्हा बेरीज	१९८१-८२	७	८२	१८६	९	२९३	७८८६८
		१९८५-८६	-	८८	३८९	-	४८२	५६८३३
१.	करवीर	१९८१-८२	-	१	२	७	१०	१३६६०
		१९८५-८६	-	-	-	-	-	१२३९८
२.	पन्हाळा	१९८१-८२	-	-	-	२	२	४५५९
		१९८५-८६	-	-	-	-	-	३९६०
३.	हातकणांगले	१९८१-८२	७	२९	६	-	४२	१४७८४
		१९८५-८६	-	३८	-	-	३८	१००२८
४.	झारोळ	१९८१-८२	-	४७	१७८	-	२३४	१६३६०
		१९८५-८६	-	४९	३८४	-	४३८	१२०८९
५.	कागल	१९८१-८२	-	३	-	-	३	४१३९
		१९८५-८६	-	-	५	-	५	२१८२
६.	गडहिंगलज	१९८१-८२	-	२	-	-	२	५२२०
		१९८५-८६	-	१	-	-	१	३३४०

पुढे चालू...

तक्ता क्र. ३. ५ चालू.

१	२	२५	२६	२७	२८	२९	३०
७. चंदगड	१९८१-८२	-	-	-	-	-	३९८४
	१९८५-८६	-	-	-	-	-	३०९९
८. आजरा	१९८१-८२	-	-	-	-	-	३१३९
	१९८५-८६	-	-	-	-	-	१०७६
९. भुदरगड	१९८१-८२	-	-	-	-	-	३६०२
	१९८५-८६	-	-	-	-	-	१२४३
१०. राधानगरी	१९८१-८२	-	-	-	-	-	५३११
	१९८५-८६	-	-	-	-	-	३९९५
११. गगन बावडा	१९८१-८२	-	-	-	-	-	८०५
	१९८५-८६	-	-	-	-	-	७७७
१२. भाहुवाडी	१९८१-८२	-	-	-	-	-	४३०५
	१९८५-८६	-	-	-	-	-	२६४६

आधार- १] कृषी संचालक महाराष्ट्र शासन, पुणे
२] वार्षिक ऋतु स पिक अहवाल.

तक्ता क्र. ३. ६

तालुकावार सिंघन विहीरी व इतर विहीरीची १९८१-८२ व १९८५-८६ ची संख्या

जिल्हा- कोल्हापूर.

अ. क्र.	जिल्हा/ तालुका	विहीरीची एकूण संख्या [सिंघन विहीरी]		वापरात असलेल्या विहीरीवर बसविलेल्या सिंघन विहीरीची संख्या		वापरात नसलेल्या विहीरीची संख्या		यासाठी बसविलेल्या हात पंपाची संख्या		इतर विहीरीची संख्या			
		१९८१-८२	१९८५-८६	१९८१-८२	१९८५-८६	१९८१-८२	१९८५-८६	१९८५-८६	१९८५-८६	१९८१-८२	१९८५-८६		
१	जिल्हा बेरीज	१७९३१	२२६२८	४९८७	७७९६	४९५३	४९३०	२१६६	२१९८	५४३	४१०	३७५३	३९०
१.	करवीर	२१५०	२३०२	६५६	९४६	८२५	१२८	५३५	५२५	४७	३३	१२३	२९
२.	पन्हाळा	११७४	१३०१	२२०	३७९	५५८	५६४	७८	७८	११२	८३	११४	७८
३.	हातकणांगले	५५५४	५९१९	१८२३	३४०८	११०४	४२३	६४३	६६४	४४	३५	२४६	३५
४.	शिरारोळ	२२९७	२४१६	१६२०	१७०८	१४५	१८०	२७९	२७९	२२	१९	९५	१८
५.	कागल	१५९३	१७३८	१७६	२८२	५२४	२९२	१६२	१६२	४३	३३	११०	३२
६.	गडहिंग्लज	२४६४	३०६५	१४९	४९७	४०२	३४६	१३२	१२२	४८	३९	५८४	३८
७.	चंदगड	३२४	१५४४	१०	७२	५९	६५८	६९	१३८	४५	३४	१९६	३३
८.	आजरा	६७६	६१८	१०	१२७	४५८	७२	१४३	६९	४२	३४	६८८	३०
९.	भुदरगड	४०६	९९४	८८	१९८	१४८	९०५	९३	३०	१२	८	१८९	८
१०.	राधानगरी	६२१	७८२	५५	७२	२५७	१८५	८९	८९	२९	३५	१४८	२४
११.	गगन बावडा	८१	१२५२	४	४	६०	७२	२२	२२	२३	२०	११६२	२०
१२.	शाहूवाडी	५९१	६९७	३६	१०३	३४३	४०५	३०	२०	७६	४७	९६	४५

आधार - १] कृषी संचालक महाराष्ट्र शासन, पुणे
२] वार्षिक ऋतु व पिक अहवाल.

तक्ता क्र. ३. ७

जिल्हा- कोल्हापूर.

विहिरी खोरीज लघु पाटबंधा-यांचे कामे [सन १९८६-८७.]

अ. क्र.	जिल्हा तालुका	उपयोगांत असलेली कामे				उपयोगांत असलेली कामे				ओलिताखालील निव्वळक्षेत्रा [हेक्टर]			वापरातील कामांचे लाभक्षेत्रा [हे.]				
		जिल्हा परिषद	राज्य	खाजगी/सहकारी	एकूण	जिल्हा परिषद	राज्य	खाजगी/सहकारी	एकूण	जिल्हा परिषद	राज्य	खाजगी/सहकारी	एकूण	जिल्हा परिषद	राज्य	खाजगी/सहकारी	एकूण
१	२	३	४	५	६	७	८	९	१०	११	१२	१३	१४	१५	१६	१७	१८
	जिल्हा एकूण	१८२	-	४७	२२९	५९	८१	३६०	५००	२७२९	१५७०६	२३२९५	४१७३०	३७४३	१९७५१	५७१३०	८०६३४
१.	करवीर	१३	-	५	१८	५	४	१००	१०९	२६७	२१८	७५०५	७९२०	३२७	९५६	१८३८२	१९६६५
२.	पन्हाळा	४०	-	८	४८	९	८	४३	६०	४७७	२७७९	२९८३	६२३९	७२१	३९७६	७१०९	१०८०६
३.	हातकणंगले	१८	-	१	१९	९	५	५५	६९	३३९	२०११	४४२९	६७७९	३३९	२४३२	१४०४१	१६८१२
४.	शिरारोळ	१	-	३	४	२	२	३९	४३	१२९	८०४	३८८४	४८२१	१२९	८०८	८०७१	९००८
५.	कागल	२६	-	६	३२	६	१४	२८	४८	४७९	९१०	१२२५	२६१४	४७९	१४२४	२१३८	४०४१
६.	गडहिंग्लज	१६	-	७	२३	१४	७	१५	३६	४२४	१३३४	३६०	२११८	६४४	२२०७	१६४५	४४९६
७.	चंद्रगड	१०	-	४	१४	२	८	१३	२३	१००	१७७८	७३८	२६१६	४८०	१७७८	१५४६	३८०४
८.	आजरा	१९	-	२	२१	१	७	१६	२४	३०	१६९६	३८२	२१०८	३०	२२१५	७४४	२९८९

पुढे चालू....

तक्ता क्र. ३.७ चालू...

१	२	३	४	५	६	७	८	९	१०	११	१२	१३	१४	१५	१६	१७	१८
९.	भुदरगड	१८	-	१६-	१८	२	८	१३	२३	१०	१४८२	१२७	१६१२	३१	१६८४	७०२	२४२४
१०.	राधा- नगरी	५	-	७	१२	३	३	३०	३६	१०६	१०१६	१६११	२७३३	१२५	१०१६	२४५७	३६६८
११.	गगन- बावडा	३	-	२	५	-	१०	४	१४	-	७३२	३२	७७८	-	१३२०	६५	१३८५
१२.	शाहुवाडी	१३	-	२	१५	६	५	४	१५	३६८	२३५	१२	१३१५	३६८	२३५	२२३	१५२६

टीप = १] जिल्ह्यांतील राधानगरी "तुळशी" या धारणातील पाणी कालव्याव्हारे न येता केवळ नदीत सोडण्यांत येते अशा भोगावती तुळशी व पंचगंगा या नदीवरील बंधा-यांची स्तंभ ८, १२ व १६ मधील माहिती बंधारे-हिनडाय उपलब्ध नसल्याने तक्त्यांत समाविष्ट केलेली नाही. सदरील माहिती तक्ता क्र. ३.८ मध्ये समाविष्ट आहे. मात्र या उपसा जलसिंचन योजना वरील नद्यावरील बंधा-यातून पाणी खोचून घेतात त्याचिन्ना क्षेत्रा स्तंभ - १३ व १७ मध्ये दाखविण्यांत आले आहेत. त्यामुळे तक्ता क्र. ३.८ मधील प्रकल्पाचे क्षेत्र व स्तंभ क्र. १३ व १७ मधील संबंधित तालुक्यांतील क्षेत्राबाबत विद्वस्की आहे.

आधार- १] कार्यकारी अभियंता कोल्हापूर पाटबंधारे विभाग कोल्हापूर.

२] कार्यकारी अभियंता लघुपाटबंधारे विभाग जिल्हा परिषाद, कोल्हापूर.

३] जिल्हा उपनिबंधक सहकारी संस्था, कोल्हापूर.

अ. क्र. बा. व		मोठे प्रकल्प			
		राधानगरी	तुळशी	दुधागंगा	वारणा
१	२	३	४	५	६
१]	प्रकल्पाचे नांव	राधानगरी जलविद्युत	तुळशी पाटबंधारे	दुधागंगा पाट ^{बंधारे}	वारणा पाटबंधारे
२]	प्रकल्पाचे स्थान	प्रकल्प, फेजिवडे	प्रकल्प, बुरंबाळी	प्रकल्प, आसनमांव	प्रकल्प, चांदोली
३]	आ. का. पूर्ण होण्याचे वर्ष	ता. राधानगरी जि. कोल्हापूर	ता. राधानगरी जि. कोल्हापूर	ता. राधानगरी जि. कोल्हापूर	ता. शिराळा जि. सोसांगली
३]	अ] काम पूर्ण होण्याचे वर्ष	१९५४	१९७८	-	-
	ब] अपूर्ण असलेस पूर्ण होण्याचे वर्ष	-	-	२००१	२०००
४]	संभाव्य वर्ष				
क]	प्रकल्पाचा अंदाजे खर्च (लाख रुपयात)	२०४.००	६५०.३६	१५२०५-००	२८८४७.४५
क]	धारणा -				
	अ] मंजूर झालेली उंची [मीटर]	४२.६९	४८.६३	७३.००	७७.००
	ब] पूर्ण झालेली उंची	४२.६९	४८.६३	३०.०० [सरासरी]	७२.००
५]	कालवा -				
	अ] एकूण लांबी [कि.मी.]			४४८	३३४
	ब] पूर्ण लांबी [कि.मी.]	उपसा जलसिंचन योजना		काम चालू आहे	काम चालू आहे.
६]	कमाल क्षमता [दशलक्षा धानमीटर]	२३६.७९	९८.२९	७०१.७८	९६३.९७
७]	३१-३-१९८७ रोजीचा प्रत्यक्षा साठा [दशलक्षा धानमीटर]	१२०.१४	४६.०३	७.७७	१५०.०७

तक्ता क्र. ३. ८ [पुढे चालू]

१	२	३	४	५	६	६	
८.	स्कूणा लाभक्षेत्र [हेक्टर] महाराष्ट्र	५९११०	४५८०	महाराष्ट्र: ७३३४०] कर्नाटक १९८६९]	२३२०९	कोल्हापूर ५०३७०] सांगली ६५५५७]	११५९२७
९.	लाष्ठा क्षेत्राखालील लागवडी लायक क्षेत्र [हेक्टर] महाराष्ट्र	४७२९८	४४९५	महाराष्ट्र ६१२२३] कर्नाटक १९८६९]	८१०९२	कोल्हापूर ४१२२०] सांगली ५५९५०]	२७११७०
१०.	प्रकल्प पूर्ण झाल्यावर ओलीता महाराष्ट्र ताखाली येणारे क्षेत्र [हेक्टर]	३७८३१	४४९५	महाराष्ट्र: ४६९४८] कर्नाटक: १२९८५]	५९९३३	कोल्हापूर ३६८४८] सांगली ५०१९२]	८७०००
११.	१९८६-८७ मधील ओलीताखालील क्षेत्र [हेक्टर]:						
	अ) बारमाडी	१४९५२	११६५	-		-	
	ब) हंगामो	४४९७	४४७	-		-	

तक्ता क्र. ३.८ चालू.

अ. क्र. :	वाच :	मं ध्य म प्र क ल्प				
१ :	२ :	कासारी प्रकल्प	पाटगांव प्रकल्प	जंगमहट्टी प्रकल्प	कुंभी प्रकल्प	कडवी प्रकल्प
१.	२.	७	८	९	१०	११
१.	प्रकल्पाचे नांव	कासारी प्रकल्प	पाटगांव प्रकल्प	जंगमहट्टी प्रकल्प	कुंभी प्रकल्प	कडवी प्रकल्प
२.	प्रकल्पाचे स्थान	गेळवडे ता. शाहू- वणडी जिल्हा- कोल्हापूर	पाटगांव ता. भुदरगड जि. कोल्हापूर	जंगमहट्टी ता. चंदगड जि. कोल्हापूर	लखामापर ता. गगनबावडा जि. कोल्हापूर	परळी निगाई ता. शाहवाडी जि. कोल्हापूर
३.	अ) काम पूर्ण होण्याचे वर्ष	-	-	-	-	-
	ब) अपूर्ण असलेसु पूर्ण होण्याचे संभाव्य वर्ष	१९९०-९१	१९९२-९३	१९९३-९४	१९९५-९६	१९९५-९६
	क) प्रकल्पाचा अंदाजे खर्च [लाखा स्वरूपात]	१४०१.३२	५३९.६५	३५०.१३	४६०.८१	१३५५.७३
४.	धारणा -					
	अ) मंजूर झालेली उंची [मीटर]	४४.२४	३६.६९	२८.९०	४२.५८	३६.०५
	ब) पूर्ण झालेली उंची [मीटर]	-	-	-	-	-
५.	कालवा -					
	अ) एकूण लांबी [कि.मी.]	-	-	-	-	-
	ब) पूर्ण लांबी [कि.मी.]	-	-	-	-	-
६.	कमाल क्षमता [दशलक्ष घनमीटर]	७८.५६	७६.२६	२७.२९	७६.८८	७१.२४
७.	३१-३-८७ रोजीचा प्रत्यक्ष साठा [दशलक्ष घनमीटर]	-	-	-	-	-

तक्ता क्र. ३.८ [चालू]

१	२	७	८	९	१०	११
८.	एकूण लाभक्षेत्र [हेक्टर] महाराष्ट्र कर्नाटक	१२१४१ -	१०८८२ -	३४४० -	१०१८९ -	१२२३२
९.	लाक्षा क्षेत्राखालील लागवडी लायक क्षेत्र [हेक्टर] महाराष्ट्र कर्नाटक	९९२५७ -	८३७९ -	३०९६ -	९१७० -	९९०८
१०.	प्रकल्प पूर्ण झाल्यावर लागवडी लायक क्षेत्र [हेक्टर] महाराष्ट्र कर्नाटक	९४५८ -	७९६० -	२५७० -	८७११ -	९२१९
११.	१९८६-८७ मधील ओलीताखालील क्षेत्र [हेक्टर] अ] बारमाही] ब] हंगामी]	-	-	-	-	-

उद्देशाने

आधार :- १] कार्यकारी अभियंता, कोल्हापूर पाटबंधारे विभाग, कोल्हापूर.
२] उप अधीक्षक अभियंता, वारणा प्रकल्प मंडळ, कोल्हापूर
३] कार्यकारी अभियंता, मध्यम प्रकल्प विभाग, कोल्हापूर.

तक्ता क्र. ३.२

वडित धारणा जमिनीची संख्या व त्याचे क्षेत्राफळ, ओलीताखाली असलेली वडित धारणा जमिनी आणि ओलीतातील निव्वळ क्षेत्रा व वडित्याच्या प्रकारानुसार आणि क्षेत्राफळ क्षेणानुसार वडित धारणा जमिनीची संख्या [क्षेत्राफळ-हेक्टरमध्ये]
जिल्हा-कोल्हापूर.

क्र. क्षेत्राफळ क्षेत्रा	वैयक्तिक धारणा		संयुक्त धारणा		संस्थांचे धारणा		एकूण धारणा		पुर्णपणे ओलीता-खालील		पुर्णपणे जिरा-यत		
	संख्या	क्षेत्राफळ	संख्या	क्षेत्राफळ	संख्या	क्षेत्राफळ	संख्या	क्षेत्राफळ	संख्या	क्षेत्राफळ	संख्या	क्षेत्राफळ	
१	२	३	४	५	६	७	८	९	१०	११	१२	१३	१४
०.५ पेक्षा खाली	११७३०८	३१३२६	६०२६	१४०८	२८८	६८	१२३६२	३२८०२	८४७५	१२६१	२३३१०	२०८५१	
०.५ - १.०	६५७८५	४८३३२	२८३८	२०२८	१२२	२१	६८७५२	५०४५१	२५५७	११२५	४५५५४	२२१२४	
१.० - २.०	६५६८७	२५५५४	२६७०	३८३७	८६	१२१	६८७५३	२२५३२	१२८७	१२१७	३८५५५	४७७५६	
२.० - ३.०	३२३२६	४२२१७	१३८३	३४२८	५२	१२६	३३७६१	८२७७१	२२८	४३५	१२७१५	३२०२१	
३.० - ४.०	१६६००	५७५७०	८१०	२८२०	२४	७७	१६४३४	५६४६७	१४३	४१०	२००३	२४००४	
४.० - ५.०	८८०७	३२४२६	५४३	२३२०	२२	२६	२३७२	४१८४२	७०	२८५	५१५७	१६८२०	
५.० - ६.०	५५२४	३०६११	३६२	१२८०	२६	१४४	५२१२	३२८१५	१३	४२	३४३६	१३००४	
६.० - ७.५	४५३७	३०३६३	२८३	१८२२	१२	१२८	४८३२	३२३२०	११	६२	२८५५	१२८०२	
७.५ - १०.०	२२३६	२६३२२	३५०	३०७२	२३	१२६	३३०२	२८५२१	-	-	१२१२	२३७६	
१०-१०.०-२०.०	३६३८	३४०६६	३७७	५०५४	७३	१०२६	३०८७	४०१४७	-	-	२०१५	१०४०१	
११ २०.०-३०.०	२६५	६५७८	४५	१०५८	५८	१३७३	३६८	८७०२	-	-	२१७	२०४८	
१२ ३०.०-४०.०	५५	१२१४	१४	४८७	२०	६२०	८२	३०२१	-	-	५५	५५४	
१३ ४०.०-५०.०	१४	६४२	८	३५२	१३	५५८	३५	१५५२	-	-	१२	३५८	
१४ ५०.०- व वरील	७	८६८	१०	१२३०	७६	२४४२	२३	११५४७	-	-	६२	३२११	
एकूण सर्व क्षेत्रा	३२१४८२	४७७५८२	१५७२२	३०२७५	२०८	१४१४३	३३८११६	५२२७०७	१२७८४	६३११	२२१८७२	२२२३३७	

तक्ता क्र. ३.२ [चालू]

अ. क्र.	क्षेत्रा फळ क्षेत्रा अंशात:	ओलीताखाली		संपूर्ण मालकीचे		पुर्णपणे भाडक-पट्टीने		अंशा: मालकीचे		अंशात: भाडेपट्टीचे		
		संख्या	एकूण क्षेत्रा फळ	ओलीता खालील क्षेत्रा	संख्या	क्षेत्रा	संख्या	क्षेत्रा	संख्या	एकूण क्षेत्रा	भाडेपट्टीचे क्षेत्रा	मालकीचे क्षेत्रा
१	२	१५	१६	१७	१८	१९	२०	२१	२२	२३	२४	२५
१	०.५ पेक्षा खाली	२१८३७	६७३५	२८७३	१२१३७७	३२०२७	१३७५	३५७	८७०	१२५	१५३	३४८
२	०.५-१.०	२०६४१	१४६३०	६६८२	६६२५०	४८४८०	६६७	५१३	१८३५	१०००	४५८	१४५८
३	१.०-२.०	२८६०१	३७०८२	१३४०४	६५५४१	२५०४८	६७०	१०४१	२२३२	२३४३	११००	३४४३
४	२.०-३.०	१३८१८	३७७४६	२२८२	३१५७४	७७३२३	४२१	२२६	१७६६	३२१२	१२३३	४४५२
५	३.०-४.०	७३८८	२१७२२	५३२७	१५१५०	५२०२५	१६५	५२४	१११२	२८०२	१११६	३२१८
६	४.०-५.०	४१४५	१६२५३	३२४७	८४००	३७४८८	७२	३२२	२००	३०१२	१०१३	४०२५
७	५.०-६.०	२४६३	१०८६७	२३०६	५४१४	३००५०	२३	४८४	४०५	१६५५	६२६	२२८१
८	६.०-७.५	१२७३	११२५३	१८७३	४३३४	२८२६३	४८	२२८	४५७	१२१४	११८५	३०२२
९	७.५-१०.०	१३२०	१००३६	१५४२	२२७०	२५६१२	५०	३२६	२२२	१४४६	१३००	२६४६
१०	१०.०-२०.०	१०७२	१२८२१	१३७८	२६६२	३४०२४	७८	११५४	३४७	२५८०	२३८२	४२६२
११	२०.०-३०.०	१५१	२३४१	२२४	२८३	६४४९	१४	३२२	४१	१०३४	५२७	१६३१
१२	३०.०-४०.०	३४	७२८	११२	७२	२७५३	३	१००	७	११६	१२२	२३८
१३	४०.०-५०.०	१६	४७४	१२७	३४	१५०७	-	-	१	४४	१	४५
१४	५०.०- व वरील	२४	१२०५	१२४	७८	२८५०	२	१२४८	६	१३५	३१४	४४२
एकूण सर्व क्षेत्रा		१०३४३३	१७६६६३	४८५२२	३२४१४६	४८२०७६	३६५५	७६२२	१०३१५	२१४२५	११५०७	३३००२

टीप :- सर्व आडिती अस्थायी स्वास्थाची आहे.

आधार :- ह्युजि गणना १२८०-८१

तक्ता क्र. ३. १०

तालुकावार कृषि विधायक अक्जारे

जिल्हा - कोल्हापूर.

अ. क्र.	जिल्हा/ तालुका	नांगराची संख्या		गाड्याची संख्या	उसाचे चरक		ओलीतासाठी तेलावर चालणारे पंप	आलीतासाठी विद्युत पंप	ट्रॅक्टर	तेल घाणगी	
		लाकडी	लोखंडी		शक्तीवर चालणारे	बैल मंदतीने चालणारे				५ किलो व त्यापेक्षा अधिक	५ किलो पेक्षा कमी
१	२	३	४	५	६	७	८	९	१०	११	१२
	जिल्हा बेरीज	१६२४९	१७२८९	५०६७९	१३२२	१५	१३२२५	१४९८९	२३८५	४७	४
१.	करवीर	१७९०	२२३८	६२८५	४५१	२	१३७१	१७२२	१०१४	४	-
२.	पन्हाळा	७९९८	८४२	४७०२	२९७	१	१४३३	११०१	१९५	११	-
३.	डातकणांगले	२०५७	२९६५	५७५५	६७	१	५१७	४२२७	४६५	२४	-
४.	गिराड	१३९६	२९७५	४४५८	३७	-	१५९	२५५४	२६०	-	१
५.	कागल	७९८७	८४५	५५०२	१२	२	१९२५	१००३	७१	४	-
६.	गडडिंफळ	९५७०	१६५६	६०६९	४५	-	१४९४	१९५८	८१	१	१
७.	चंद्रगड	१११०९	३०९३	४९०३	२२२	९	२००८	४८६	६०	-	-
८.	आजिरा	९८५२	४४९	३२११	१०	-	६१४	२९१	१०	-	-
९.	धुंदरगड	९८३१	२१७	२९८२	३	-	१०७१	४२१	३०	३	२
१०.	राधासगरी	१२४०३	९५२	३७४६	६	-	१२२४	५६९	१४३	-	-
११.	ग. बावडा	१७६१	१	५६५	९८	-	२८७	१००	१५	-	-
१२.	गगाडुवाडी	१०४९५	१०५४	२५०१	७४	-	११२३	४५७	४०	-	-

टीप :- १५-४-८२ नंतर जिल्हा रचनेत झालेले बदल सदर माहिती गोळा करताना विचारात घेतलेले नाहीत.
आधार :- पत्रगुणना १९८२.

तद्वता क्र. ३. ११

दुष्काळ, टंचाई व टंचाई सदृशा परिस्थितीची माहिती १९८६ या वर्षाकरिता
जिल्हा - कोल्हापूर.

अ.क्र.	बा	ब	जिल्ह्याची एकूण	तालुके
१	२		३	४
	अ]	दुष्काळ व तीव्र टंचाई	निरंक	निरंक
	ब]	अवर्षाणा सदृशा परिस्थिती		
	क]	पूर		
१]		तालुक्यातील एकूण गांवाची संख्या		
२]		ग्रस्त गांवाची संख्या		
३]		ग्रस्त लोकसंख्या		
४]		जमीन महसुलांमध्ये पूर्ण निलंबन दिलेल्या गांवांची संख्या		
५]		अंदाजित हानि [स्पष्टांमध्ये]		
६]	अ]	पीक न घेणे [-"-] हानि		
	ब]	पशुधान, मालमत्ता इत्यादीची [स्पष्टांमध्ये]		
७]		मदतीची हाती घेतलेली कामे		
८]		कामावर घेतलेल्यांची संख्या		
९]		केलेला खर्च [स्पष्टात]		
१०]		शेत जमिन अधिनियमाखाली दिलेल्या तगाईची रक्कम [स्पष्टात]		

आधार :- जिल्हाधिकारी, कार्यालय, कोल्हापूर.

टंचाईच्या पूर्वेतिहासानुसार कठीण व इतर टंचाईग्रस्त भाग ठरविण्याबाबत माहिती

जिल्हा - कोल्हापूर.

अ. क्र.	जिल्हा/तालुका	मंडळ	मंडळातील गावांची संख्या	ग्रंथित गावांची संख्या
१	२	३	४	५
	जिल्हा बेरीज	६५	११६५	-
१.	करवीर	१] करवीर २] मुहसिंगी ३] इस्पुली-नंदगाव ४] हळदी ५] कणोरी ६] निगवे दुमाला ७] कुडित्रो ८] बीड ९] सांगरुळ	४ ८ ११ १४ १४ १४ १४ १५ २२	- - - - - - - - -
२.	पन्हाळा	१] कळे २] बाजार-भाोगांव ३] कोतोली ४] पन्हाळा ५] कोडोली	२८ ३० २३ २७ १४	- - - - -
३.	हातकणंगले	१] इचलकरंजी २] हुपरी ३] रुई ४] हातकणंगले ५] वडगांव ६] हेलें ७] सावर्डे ८] वाठार तर्फे वडगांव	६ ६ ७ ९ ८ ९ ८ ९	- - - - - - - -
४.	शिरारोळ	१] शिरारोळ २] नृसिंहवाडी ३] दत्तवाड ४] कुसुंदवाड ५] शिरारोळ ६] नांदणी ७] जयसिंगपूर	७ ९ ७ ७ ७ ८ ८	- - - - - - -

१	२	३	४	५
५.	कागल	१] कागल २] सिध्दनेली ३] पिपंरगांव बु/ ४] मुरगुड ५] खाडकेवाडा ६] कापसनी	८ १२ १३ १६ १५ २२	- - - ४ - -
६.	गडहिंगलज	१] गडहिंगलज २] दुडगी ३] कसबा मूल ४] हलकणी ५] महागांव ६] नेतरी	१५ ११ १३ १५ १९ २१	- - - - - -
७.	चंदगड	१] कोवाड २] तुर्केवाडी ३] दाटे ४] हेरे ५] चंदगड	२६ २५ २८ ३१ ३७	- - - - -
८.	आजरा	१] उत्तुर २] मालिगे ३] आजरा	२६ ३१ ३४	- - -
९.	भुदरगड	१] गारगोटी २] कूर ३] करडवाडी ४] कडगांव	२३ २१ २५ ३४	- - - -
१०.	राधानगरी	१] राधानगरी २] कसबा तारळे ३] कैलव ४] सरवडे ५] कसबा वाळवे	२६ २५ २७ १७ १८	- - - - -
११.	गगन बावडा	१] बावडा २] साळवण	२० १९	- -
१२.	शाहूवाडी	१] मलकापूर २] बांबवडे ३] सरुड ४] आंबा ५] भोडतगांव	३१ ३० २२ २९ २९	- - - - -

आधार :- मा. जिल्हाधिकारी कार्यालय, कोल्हापूर.

तक्ता क्र. ४. १

तालुकावार पशुधन [१९८२ च्या गणनेप्रमाणे] जिल्हा- कोल्हापूर

अ. क्र. जिल्हा/ तालुका	विदेशी/संकरित गायी व बैल							विदेशी/संकरित अडीच वाषा- पर्यंतची वासरे	संकरित व बैल	सकृण गायी
	अडीच वाषाविरील बैल			अडीच वाषाविरील गाई						
	खाच्यी केलेले	खाच्यी न केलेले	एकूण बैल	दुधात्या	एकदाही न व्यायलेल्या आटलेल्या	इतर	सकृण गायी			
१. २.	३.	४.	५.	६.	७.	८.	९.	१०.	११.	
१. करवीर	२०२	२२६	११२८	२१२१	८१०	४८	३०५२	१७७२	५२६६	
२. पन्हाळा	४७६	२४१	६१७	१२२८	६१२	५५	१८२५	११७२	३६८४	
३. हातकणांगले	६८२	३६३	१०५२	३६६१	१३८६	५७	५१०४	२६०७	८७६३	
४. शिरोळ	१३७	१५७	२२४	१८३२	६६०	१८२	२६८८	१७६४	४७४६	
५. कागल	२८३	११७	४००	११५७	४३५	५७	१६४२	११८५	३२३४	
६. गडहिंग्लज	८३	७२	१५५	६०५	३३२	३५	२७२	५७२	१७१३	
७. चंदगड	६१	१३	१७४	५२	५८	-	११०	२५	२७२	
८. आजरा	१०	१०	२०	१२२	२५	-	२१७	१३२	३६२	
९. मुदरगड	२१	२६	४७	१७२	२१	२	२७२	१६२	४८१	
१०. रोधाणगरी	१६६	६२	२३५	७८५	१८८	४८	१०२१	४३५	१६२१	
११. ग. बावडा	२	२	४	१	२	-	३	१२	१२	
१२. शाहूवाडी	७१	२३	१६४	३३२	११५	८	४६२	५२२	११५५	
एकूण	२२०१	१२८२	४१९०	१२१५२	४८०१	५०६	१७४५२	१०४५१	३२१००	

[११५]

[११५]

अ. क्र.	जिल्हा/ तालुका	देशी गायी व बैल				स्कूण	देशी गायी व बैल				देशी गायी व बैल	देशी गायी व बैल	देशी गायी व बैल	देशी गायी व बैल
		तीन वषाविरील बैल	केवळ पैदाशी करिता व कामा-करिता वापरलेले वळू बैल उपयोगात आणलेले बैल	केवळ इतर बैल	इतर बैल		तीन वषा-वरील बैल	दुधात्या	आटलेल्या व एकदा-ही न ब्यालेल्या	फक्त कामागायी साठी				
१	२	१२	१३	१४	१५	१६	१७	१८	१९	२०	२१	२२	२३	२४
१.	करवीर	२१	४६८	१६४२९	९५	१७०८३	३२१७	२५००	११५	३९	५८७१	३४७७	२६४३१	३२३९७
२.	पन्हाळा	३	४२	१२२०६	१०५	१२३५६	३३८४	२५३५	२	१	५९२२	३४२१	२१६९९	२५३८३
३.	हातकणंगले	८	१३२	१२२३२	११६	१२४८८	२४५९	२०६७	५३	८०	४६२६	३००७	२०१२१	२८८८४
४.	शिरौळ	१०	९०	९५२३	७२	९६९५	१८१८	१३६८	५७	१४	३२५७	१९६८	१४९२०	१९६६६
५.	कागल	१	४०४	१५६५१	६५	१६१२१	१७२०	१७९५	२४	१९	३५५८	२३९३	२२०७२	२५३०६
६.	गडहिंगलज	८	१४७	१३६८७	९९	१३९४१	१६८०	१२९६	५	१६	२९९७	१९११	१८८४९	२०५६२
७.	चंखड	९	१९७	१९६७२	१६४	२००४२	३६३२	४३९८	५४	३८	८१२२	६१३०	३४२९४	३४५७३
८.	आजरा	१	४४२	९७१०	६०	१०२१३	१७६३	१८१३	४५	१४	३६३५	२७४१	१६५८९	१६९५८
९.	भुदरगड	१	४७	११२५२	७१	११३७१	१८८७	१७४३	८	१६	३६५४	२३६१	१७३८६	१७८६७
१०.	राधानगरी	२	७४	१२६८६	७१	१२८३३	२०७१	२१९६	२९	३६	४३३२	२५२४	१९६८९	२१३८०
११.	ग. बावडा	-	६	२१६७	१७	२१९०	७८१	१२५८	-	६	२०४५	१५३४	५७६९	५७८८
१२.	शाहूवाडी	१	६९	११७३५	७४	११८७९	४२०२	५५४४	१	२४	९७७१	६०१९	२७६६९	२८८२४
स्कूण		६५	२११८	१४७०२०	१००९	१५०२१२	२८६१४	२८४८०	३९३	३०३	५७७९०	३७४८६	२४५४८८	२७७५८८

तक्ता क्र. ४.१ [चालू]

अ. क्र.	जिल्हा/तालुका	मैश्री व रेडे												
		तीन वर्षांवरील रेडे					तीन वर्षांवरील मैश्री					रेडे	एकूण मैश्री व रेडे	
		केवळ पैदाश्री-साठी ठेवलेले	पैदाश्री-साठी व कामा-साठी ठेवलेले	फक्त कामा-साठी	इतर	एकूण रेडे	हून्यात्या साठी ठेवलेल्या	पैदाश्री-साठी ठेवलेल्या व न्यालेल्या	फक्त कामा-साठी	इतर	एकूण मैश्री			
१	२	३	४	५	६	७	८	९	१०	११	१२	१३	१४	१५
१. अरबी	६०	८६	११७६	१०	१२७९	३२०२०	१३३०६	७०७	२९	४६१२२	१४२२०	६२७२६		
२. पन्हाळा	२४	३६	३९८८	८७	३८३३	१५३१९	७१३८	१४	२९	२२४२२	९५७३	२५८२५		
३. हातकणामळे	२७	७३	१६८०	७५	१८५५	२५१०८	११३७४	५५	५३	३२५९०	१७६३३	५०८७८		
४. शिरोळ	३१	३८	२३०	११	३००	२१०५३	९५३५	६६	८८	३०७४२	१६५५०	४७२९२		
५. कामा	३५	८५	११२४	१४	११७८	१४२२५	८४७७	४७	३२	२३४१८	१०७१४	३४१३२		
६. गुड्डि वन	१३	२५	२२७३	५	२१०१	१७७७८	८२८२	१६	५५	२४८३८	१२५५६	४०३९३		
७. पवसाड	७	१००	३०८२	५२	३२५५	७२४८	६१२७	११०	३७	१२३१२	६८२३	१३१३५		
८. आपरा	४	७७	३०२८	२४	३१७१	५२३०	३५२७	३३	२२	९५७९	६०२६	१८७७८		
९. भुदरगड	६	१७	५०२७	१२	५०५६	६५०६	३२७८	५८	८	९८२०	३८२७	१८७८०		
१०. राधापुंगरी	११	२८	७६०८	२१	७६८३	२९७८	५०७२	२०८	२२	१५२५८	५७०९	२५६५०		
११. म. बावडा	-	१०	१५०७	४	१५२१	८६६	२४२	६३	११	१८१९	१२३०	४५७०		
१२. माहूवाडी	-	२५	७११३	७५	७२८४	८७५७	६६२५	२४	१६	१५४२२	७५४२	३०१५५		
एकूण	२५०	६४८	२६०१३	३८७	२६३४५	१६३६५७	८४४३०	१३३५	५०७	२४९०२६	११२७४५	३९२८१६		

तक्ता क्र. ४.१ [चालू]

जिल्हा - कोल्हापूर.

अ. क्र.	जिल्हा/ तालुका	एकूण गोजतीय	मेंढया	बक-या	घोडे व शिगरे	इतर पशुधान	एकूण पशुधान	एकूण कीबडया	एकूण कुक्कादी पक्षी
१	२	३७	३८	३९	४०	४१	४२	४३	४४
१.	करवीर	९४७९३	२८५०२	१११३८	२१५	८९२७	१४३५७५	१३०३१६	१३०७३९
२.	पन्हाळा	६१२८०	७१५७	११६५७	२१	४५६८	८४६८३	११९६५३	११९७३४
३.	हातकणंगले	८४७६२	२९५०६	१३३८२	२७०	८२३८	१३६१५८	१४४४४८	१४५०३४
४.	शिराळ	६७३३८	१४१७५	१२१५२	१७४	२८९५	९६७२४	३१०७९	३१०७९
५.	कागल	६०३९६	१५६९२	१२३५०	९२	५८००	९४३३०	३५४७८	३५६६४
६.	गडहिंगलज	६१०५५	१६१६८	२०२९०	२४०	३६७०	१०१४२३	५३६१५	५३६२५
७.	चंदगड	५९०४०	१५९७	११०८०	—	५५८८	७७३०५	५०६७१	५०६७१
८.	आजरा	३५७३६	४५२	११९९३	३	२५३६	५०७२०	२६८०१	२६८०१
९.	भुदरगड	३६६४७	१३२८	१०२६४	८	२१५४	५०४०१	३५०९५	३५१७१
१०.	राधानगरी	४७०३०	३५६६	१२९३५	१७	१५४१	६५०८९	४४९२८	४५०१०
११.	ग. बावडा	१०३५८	७५	५६७६	३	१०१६	१७१२८	१७१०८	१७१०८
१२.	शाहुवाडी	५८९४९	४२६३	२५२२६	६	४८८०	९३३४४	७७१९०	७७३५८
एकूण		६७७४०४	१२२४०९	१५८१४३	१०४९२	५१८१३	१०१०८८०	७६६३८२	७६७९९४

आधार :- पशुधान गणना १९८२.

तक्ता क्रमांक ४.३

जिल्ह्यातील पशु वैद्यकीय संस्थांची तालुकावार संख्या

जिल्हा:- कोल्हापूर

वर्ष- १९८६-८७

अ. क्र.	तालुका	पशु वैद्यकीय सुर्वे चिकित्सालय	पशु वैद्यकीय संस्थांचा प्रकार									
			पशु वैद्यकीय दवाखाने		पशु वैद्यकीय प्रयोगशाळा	पशु रांग अन्वेषण प्रयोगशाळा		फिरती पशुरोग नियंत्रण पथके	फिरते पशु वैद्यकीय दवाखाने	दक्षता पथके	कृत्रिम रेतन प्रयोगशाळा	विभागीय कृत्रिम रेतन केंद्रे
			राज्य स्तर	स्थानिक स्तर		राज्य	विभागीय					
१	२	३	४	५	६	७	८	९	१०	११	१२	१३
	जिल्हा-धेंडीज	१	-	२३	६२	-	१	-	१	१ x	-	२
१	करवीर	-	-	३	९	-	१	-	१	-	-	-
२	पन्हाळा	-	-	२	५	-	-	-	-	-	-	-
३	हातकणंगले	-	-	२	५	-	-	-	-	-	-	१
४	शिरोज	-	-	१	६	-	-	-	-	-	-	१
५	कागल	-	-	१	६	-	-	-	-	१ x	-	-
६	गडहिंग्लज	-	-	२	४	-	-	-	-	-	-	-
७	चंदगड	-	-	२	६	-	-	-	-	-	-	-
८	आजरा	-	-	२	३	-	-	-	-	-	-	-
९	भुदरगड	-	-	३	५	-	-	-	-	-	-	-
१०	राधानगरी	-	-	३	५	-	-	-	-	-	-	-
११	ग. जावडा	-	-	१	१	-	-	-	-	-	-	-
१२	शाहूवाडी	-	-	२	७	-	-	-	-	-	-	-

तक्ता क्र. ४.२ [चालू]

अ. क्र.	तालुका	जिल्हा कृत्रिम रेतन केंद्रे [स्थानिक]	आधार-भूत ग्राम केंद्रे	कृत्रिम रेतन केंद्रे			पशु पैदास क्षेत्र	सधन कुक्कुट विकास गट	मेढा पैदास क्षेत्र	शोळी पैदास क्षेत्र
				जिल्हा परिषदा कडील	आधारभूत ग्राम केंद्रा-खालील	विभागीय कृत्रिम रेतन केंद्रा-खालील				
१	२	१४	१५	१६	१७	१८	१९	२०	२१	२२
	जिल्हा बेरीज	१	२	६०	२०	३०	-	-	-	-
१	करवीर	१	-	१०	-	-	-	-	-	-
२	पन्हाळा	-	-	६	-	२	-	-	-	-
३	हातकणंगले	-	-	६	-	१३	-	-	-	-
४	शिराळ	-	-	७	-	१५	-	-	-	-
५	कागल	-	१	३	७	-	-	-	-	-
६	गडहिंगलज	-	१	४	१०	१	-	-	-	-
७	चंद्रगड	-	-	४	-	१	-	-	-	-
८	आजरा	-	-	३	-	-	-	-	-	-
९	भुदरगड	-	-	६	१	-	-	-	-	-
१०	राधानगरी	-	-	७	२	-	-	-	-	-
११	ग. बावडा	-	-	१	-	-	-	-	-	-
१२	शाहूवाडी	-	-	३	-	-	-	-	-	-

टिप :- x तपासणी नाका [राज्य तिसा] लिंगनूर [कापशी]

आधार :- जिल्हा पशुसंवर्धन उपसंचालक, कोल्हापूर.

तक्ता क्र. ४. ३[अ]

जिल्हा- कोल्हापूर

विविध पशुव्यकीय संस्थांचे कार्य.

वर्ष - १९८६-८७.

अ. क्र.	तालुका	उपचार केलेल्या जनावरांची संख्या	खाच्यीकरण केलेल्या गुरांची संख्या	कृत्रिम गर्भधारणा केलेल्या जनावरांची संख्या	कृत्रिम गर्भधारणेनंतर जन्मात आलेल्या बासरांची संख्या	स्तंभ ६-अ पैकी संकरीत बासरांची संख्या	मृत टोचलेल्या जनावरांची संख्या
१	२	३	४	५	६-अ	६-ब	७
	जिल्हा बेरीज	३०८६१८	१३३०२	१०६७२०	१९१५३	६९२१	१३१९७०७
१.	करवीर	८२७७१	५९७	१४५५७	३०४६	९९६	१८२६६५
२.	पन्हाळा	२४१३६	३८६	५२४६	१८९२	६९७	७४९१८
३.	हातकणंगले	४१७८७	१७६९	२८७३४	४४९४	२१२७	२४७१८८
४.	शिररोड	३५३६१	१५४९	२३७२६	३९१३	११८९	१९३९५९
५.	कोगल	३०२०३	१३४३	१२५३०	१९३५	८८२	१३५९६६
६.	गुडहिंगलज	३५६९५	२८९५	९३७२	१५२५	३५७	१२०४५७
७.	चंदगड	१३३१५	२१३८	६४५	१२८	३८	६२५८६
८.	आजरा	४३४०	७४८	१३८६	८९	८४	३४७९१
९.	भुदरगड	९१९४	११६३	२१८५	५३१	६१	६८६५०
१०.	राधानगरी	२०१९३	१५३	४१४९	१०७६	३६६	८३१५८
११.	गगन बावडा	१२०४	८७	८६	२२	२	१३३५५
१२.	शाहूवाडी	१०४१९	४७४	४१०४	५०२	२२२	१०२०१४

आधार - जिल्हा पशुसंवर्धन उपसंचालक, कोल्हापूर.

रोगांच्या प्रकारानुसार पशुच्या मृत्युची संख्या १९८६-८७ वाढाकरिता.
जिल्हा - कोल्हापूर.

संसर्जन्य व बाँडगूळजन्य रोग	१९८६-१९८७	
	लागण	मृत्यु
१	२	३
एकूण पशुधानाची मृत्यु संख्या	२०६	१३३
गायी व म्हैशी		
१. घाटसर्प	३८	१७
२. लाळ्या	-	-
३. फ-या	७	७
४. फासी	-	-
५. स-या	-	-
६. इतर [बुळकांडी]	५५	२८
एकूण	१००	५२
मेंढ्या व बक-या		
१. फ-या	-	-
२. न्युमोनिया	-	-
३. पायलाग व लाळ्या	-	-
४. इतर- १] आंत्राविकार	१३	७
२] निलजिह्वा	२३	४
एकूण	३६	११
कोंबड्या		
१. राणीछोत	७०	७०
२. देवी	-	-
३. बोळकांडी	-	-
४. इतर	-	-
एकूण	७०	७०

आधार :- जिल्हा पशुसंवर्धन उपसंचालक, कोल्हापूर.

तक्ता क्र. ४. ५

मान्यता प्राप्त पशुवधगृहे आणि प्रत्येक पशुवध गृहात कत्तल केलेल्या पशुची संख्या [सन १९८६-८७]

अ. क्र.	नाव व तालुका	पशुवध गृहांची संख्या	स्कूण कत्तल केलेली अनावरे						
			गायी बैल	म्हैशी रेडे	मेंढ्या	शोब्या	डुकरे	इतर	स्कूण
१	२	३	४	५	६	७	८	९	१०
	जिल्हा बेरीज	१४	४४३	४१८०	२७५००	४४३२७	-	-	१४६४५०
१.	कोल्हापूर, ता. करवीर	३	१७५	२४२५	८१०७७	१२२६५	-	-	१०३७१२
२.	पन्हाळा, ता. पन्हाळा	१	-	-	५६७	-	-	-	५६७
३.	वडगांव, ता. हातकणंगले	३	-	१११२	१५४०	१२२५	-	-	३८८४
४.	जयसिंगपूर, ता. शिरोळ	१	-	-	२५६४	२८००	-	-	५३६४
५.	इयलकरंजी, ता. हातकणंगले	३	२६८	३१७	२२५	६३२५	-	-	७२७५
६.	कुस्दवाड, ता. शिरोळ	१	-	-	६०	४०४६	-	-	४१०६
७.	कागल, ता. कागल	१	-	-	१४२३	४२६	-	-	१९१२
८.	मुरंगुड, ता. कागल	२	-	२४२	२०४८	१२४५	-	-	४२४०
९.	गडहिंगलज, ता. गडहिंगलज	१	-	-	३१५१	४१५२	-	-	७३०३
१०.	मलकापूर, ता. शाहूवाडी	१	-	-	४०७५	३३०५	-	-	७३८०

आधार :- १] सर्व नगरपालिका, जिल्हा- कोल्हापूर.

२] कोल्हापूर महानगरपालिका, कोल्हापूर.

तक्ता क्र. ४. ६

जिल्हा - कोल्हापूर.

जिल्ह्यांतील वनक्षेत्रा वर्षी - १९८६-८७.

[क्षेत्र - चौरस किलोमीटर]

विभाग	राखीव	संरक्षित	अवगीकृत	एकूण
१	२	३	४	५
एकूण	५६१.२८	४००.६८	७१२.०२	१६७४.७५
महसुली	-	-	-	-
वन	५६१.२८	४००.६८	७१२.०२	१६७४.७५

टीप :- माहिती अस्थायी आहे.

आधार - मुख्य वनसांख्यिकी, महाराष्ट्र राज्य, नागपूर.

तक्ता क्र. ४.७

जिल्ह्यातील मुख्य व गौण वन उत्पादने वर्ष- १९८६-८७

जिल्हा - कोल्हापूर.

अ. क्र.	वन उत्पादने	उत्पादन [हजार धानमीटर]	मूल्य [हजार रुपये]
१	२	३	४
१.	झमरतीचे लाकूड	२.७२	२७२१
२.	जळ्यावू लाकूड	३.०७	३०७
३.	चंदन	-	-
गौण वन उत्पादने [किंमत]			
	अ) बांबू	-	-
	ब) गवत इत्यादी	उ. ना.	८३
	क) विडी पाने	-	-
	ड) डिक	उ. ना.	३
	इ) इतर	-	-
	१) आपटा पाने	-	-
	२) मोडाची फळे	-	-
	३) खाणीव खाणिजे	उ. ना.	७
	४) हिरडा	उ. ना.	५०
	५) आंबा	-	-
	६) इतर	उ. ना.	२३६
	सकूण गौण वन उत्पादने		३७९
४.	सकूण किंमत		३४०७

आधार = विभागीय वन अधिकारी, कोल्हापूर.

तक्ता क्र. ४-८

जिल्हा - कोल्हापूर जिल्ह्यातील भूजल मत्स्यव्यवसाय १९६३-६४

अ. क्र.	जिल्हा तालुका	नदीची लांबी [कि.मी.]	मत्स्यव्यवसायासाठी अनुकूल क्षेत्र, तशी सरोवर व जलसाय याचे एकूण क्षेत्र [हेक्टर]	मत्स्यव्यवसायासाठी असेल क्षेत्र [हेक्टर]	भूजल मत्स्य उत्पादन [मे. टन.]	पकडलेल्या माशांची उत्पादकता मिळालेली किंमत [रु. लाखात]	मत्स्यव्यवसायासाठी वापरलेले मत्स्य बीज [लाखात]
१	२	३	४	५	६	७	८
	जिल्हा एकूण	७२०	४७७४.८२	४५७०.७३	५००	४५००	
	१. करवीर		३६५.४४	३४०.८५	१०३	१२८	
	२. पन्हाळा		११२.६५	११२.१२	७	४५	
	३. हातकणंगले		३५०.१७	३२३.३०	७	४७	
	४. शिरोड		४६.६०	३७.१०	४	४२	
	५. कागल		२८६.८२	२३५.०५	२२	२८	
	६. गडहिंग्लज		१४६.२९	१०९.३९	१६	७१	
	७. चंद्रगड		१३८.१८	१३५.३६	२	७२	
	८. आजरा		१२.०६	१२.०६	५	४	
	९. भुंदरगड		१५.८५	१५.८५	५	७	
	१०. राधामनगरी		२४११.२२	२१९२.२२	१४६	१६६	
	११. गणन बावडा		१२२.७४	१२२.७४	११	४६	
	१२. शाहूवाडी		५८.८७	५६.२३	३४	३०६	

टिप :- तालुका निहाय नदीची लांबी उपलब्ध नाही.

आधार :- जिल्हा मत्स्यव्यवसाय विकास अधिकारी, कोल्हापूर.

जिल्ह्यातील सागरी मत्स्यव्यवसाय १९८६-८७

कोल्हापूर - कोल्हापूर

अ. क्र.	जिल्हा/ तालुका	किनाऱ्याची लांबी कि.मी.	सागरी मच्छिमारीचा व्यवसाय करणाऱ्या गांवाची/ वाड्यांची संख्या	मासे उत्तरविण्यासाठी केंद्र संख्या	सागरी मत्स्योत्पादन [मे. टन]	पकडलेल्या माशांची उत्पादकाला मिळालेली किंमत [रु. लाखात]	माशांचा वापर	
							[मे. टन]	
१	२	३	४	५	६	७	उन्हात वाळवलेले [मे. टन]	खाखालेले [मे. टन]
जिल्हा बेरीज								
१. करवीर								
२. पन्हाळा								
३. हातकणंगले								
४. शिरोळ								
५. कागल								
६. गडहिंग्लज								
७. चंदगड								
८. आजरा								
९. भुदरगड								
१०. राधानगरी								
११. ग. बावडा								
१२. शाहूवाडी								

टिप :- कोल्हापूर जिल्ह्याला सागरी किनाऱ्या नसल्यामुळे माहिती "निरंक" आहे.

आधारीत :- जिल्हा मत्स्यव्यवसाय व विकास अधिकारी, कोल्हापूर

तक्ता क्र. ५-१

जिल्हा- कोल्हापूर.

कारखान्यांतील कामगारांची दैनिक सरासरी संख्या

वर्ष - १९८६.

अ. क्र.	उद्योगाचे व त्याचा संकेत	नीदणी केलेले कारखाने	बंद कारखाने	पंपटो पाठविणारे चाल कारखाने	स्तंभ ५ मधील कामगार एकूण	पुरुष	स्त्रिया	काम केलेल्या श्रम दिनांची एकूण संख्या	पंपटो न पाठविणारे चाल कारखाने	स्तंभ १० मधील कारखान्यांतील कामगार
१	२	३	४	५	६	७	८	९	१०	११
१.	००८ इतरत्रा वर्गीकृत न केलेले शोती उत्पादन	१	-	-	-	-	-	-	-	४०
२.	२०१ दूधाचे पदार्थ बनविणे उदा. लोणी मलई, खावा, तूप इत्यादी	६	१	५	८२७	८२२	५	२५४४३३	-	-
३.	२०४ पिठाची गिरणी	१६	-	१३	९७	९५	१२	२४३३८	३	१५
४.	२०५ पाव बिस्किटे, केक वगैरे पदार्थ बनविणे	१	-	१	९६	९३	३	२९७००	-	-
५.	२०६ साखार उत्पादन व शुध्दीकरण	१०	-	९	७५२२	७५०१	२१	१७८५७०६	१	१२५
६.	१०७ उस व पामरसापासून देशी साखार खांडसरी व गुळाचे उत्पादन	२८	२२	५	१७०	१५०	२०	१५७६०	१	१५
७.	२११ इतर खाद्य तेलाचे उत्पादन	५	१	३	६१	३३	२८	१३१२७	१	१५
८.	२१४ काज, सुकवणे, भाजणे, फोडणे व खारवणे इ.	२	-	२	१५६	३६	१२०	४७४७०	-	-
९.	२१६ पशुच्या खाद्य पदार्थाचे उत्पादन	२	-	२	११३	११३	-	३४२२५	-	-
१०.	२१९ इतर कोणत्याही खाद्य पदार्थाचे उत्पादन	६	१	५	२०७	१९०	१७	५६६१०	-	-
११.	२२० स्फिरीटचे उध्वपतन, शुध्दीकरण व मिश्रण करणे	५	१	४	२२१	१८९	३२	५८६८६	-	-
१२.	२२१ दार कारखाने, मद्यार्क	१	-	१	१३४	१३१	३	४०६०५	-	-
१३.	२२८ तंबाखू पासून जदा व तपकीर तयार करणे	१	-	१	४१	४१	-	१२३००	-	-
१४.	२२९ इतरत्रा वर्गीकृत न केलेले तंबाखू व तंबाखू पासून इतर उत्पादने	२	-	२	२३	-	२३	४००७	-	-

पुढे चालू...

तक्ता क्र. ५.१ चालू.

१	२	३	४	५	६	७	८	९	१०	११	
१५.	२३१	कापूस पिंजन साफ करणे, सुत, विणणो, कातणे व कापड बनविणेसाठी तयार इतर प्रक्रिया	१२	४	१४	६०७१	५२७२	२२	१२४५२७३	१	२५
१६.	२३२	सुती कापडावर छपाईकाम, रंगकाम	३	१	२	२७	२७	-	२२२२४	-	-
१७.	२३३	इतरत्रा वर्गीकृत न केलेले कापूस पिंजणे [चरखा]	१३	२	२	४६८	४६८	-	१४३६५६	२	६५
१८.	२३५	हातमागावर सुती कापड विणणो [खादी-व्यतिरिक्त]	४	३	१	२२	२२	-	३६५६	-	-
१९.	२३६	विजेवर चालणा-या मागावर सुती कापड विणणो	५०	२०	२२	३१५	३१४	१	८७८०२	१	१०
२०.	२३९	इतरत्रा वर्गीकृत न केलेले कापड विणकाम	१४४	४१	८६	२३२९	२३११	१८	७७५४५२	१७	१८३
२१.	२७१	प्लायवुड व्यतिरिक्त इतर लाकूड कापून रंधा फिरवून वगैरे तयार करणे	१५४	२६	१२३	३२७	३२५	-	११४१४३	५	२३
२२.	२७६	लाकडी फर्निचर, फळ्या वगैरे बनविणे	१	-	१	५	५	-	१४५०	-	-
२३.	२८०	लसदा कागद, वर्तमान पत्रांचा कागद पुढा बनविणे	२	१	१	६	६	-	१२३२	-	-
२४.	२८१	कागदाचे पुठठ्याचे छोके बनविणे	३	-	३	५४	५४	११	१५२८७	-	-
२५.	२८३	कागदाच्या व पुठठ्याच्या इतरत्रा वर्गीकृत न झालेल्या वस्तू तयार करणे	१	-	१	१०	१०	-	२०००	-	-
२६.	२८४	वर्तमान पत्राची छपाई व प्रकाशन	४	-	४	१३४	१३१	३	४४८८०	-	-
२७.	२८५	नियत कालिके, पुस्तके नकाशे, संगीत चिन्हे निर्देशिका, रोजकीर्द छपाई व प्रसिध्दी	५	१	३	३४१	३३५	६	२२७६८	१	१२
२८.	२८७	छपाईसाठी ठसे, ठोकळे व परत छपाईसाठी प्रक्रिया करून ठोकळे बनविणे	२	-	१	७	७	-	२०५८	१	१५

पुढे चालू...

तक्ता क्र. ५.१ चालू.

१	२	३	४	५	६	७	८	९	१०	११	
२९.	२८९	छपाई व प्रकाशन दोत्रातील वर्गीकृत न केलेले उद्योग	१२	—	१२	२१३	२१०	३	६३२०४	—	—
३०.	२९०	चामडी कमविणो व इतर प्रक्रिया	२	—	२	४१	३३	८	१२३००	—	—
३१.	३००	टायर व ट्यूबचे उत्पादन	१	—	१	१२	१२	—	३६८४	—	—
३२.	३०२	रबराच्या इतरत्रा वर्गीकृत न केलेल्या वस्तू	१	—	१	६	६	—	१६८६	—	—
३३.	३०३	प्लॉस्टिकच्या इतरत्रा वर्गीकृत न केलेले वस्तू बनविणो [गृह सजावटी व्यतिरिक्त]	१	—	१	४	—	४	१२३२	—	—
३४.	३१०	मूलभूत सेंद्रीय व असेंद्रीय साधनाचे तसेच वायुचे उत्पादन	६	—	५	१४०	१६६	४	४३०४०	१	५
३५.	३११	रासायनिक खाते व जंतुनाशके यांचे उत्पादन	३	—	२	१४९	१४६	३	३१००२	१	३०
३६.	३१२	रंग, वार्निश व लाखोचा रंग तयार करणो	५	—	४	२०	२०	—	६००४	१	४
३७.	३१३	रासायनिक औषधांचे तयार करणो	४	१	३	१७१	१६१	१०	५०६९०	—	—
३८.	३१४	अत्तरे व इतर सौंदर्य प्रसाधने तयार करणो [उदा. केश- वधाक तेल, सावण, टुथपेस्ट दाढीचे सामान वगैरे]	१	—	१	१३	१२	१	४०३०	—	—
३९.	३१९	इतरत्रा वर्गीकृत न केलेली रासायनिक उत्पादने, संस्कारद्रव्य फिल्म व कागदाचे उत्पन्न	५	—	५	५६	४९	७	१४११६	—	—
४०.	३२०	चिकणा मातीच्या वस्तू घाडविणो	४	१	३	४०	३५	५	१०१४३	—	—
४१.	३२६	दगडी मूर्ती बनविणो, घाडविणो, छाडी बनविणो व दगडाची गोदामे	५४	१६	३७	४१३	३८२	१३१	७६५९३	१	१२
४२.	३२७	मातीचे व प्लास्टरचे पुतळे व वस्तू तयार करणो	१	—	१	३७	३४	३	११५६८	—	—
४३.	३२९	इतरत्रा वर्गीकृत न केलेली इतर अधातू उत्पादने	३६	५	३०	५३४	४६४	७०	१३९१७९	१	३०
४४.	३३१	लोखांड व पोलादाचे ओतकाम	६६	१०	४७	११२१	१११८	३	३३०८५१	९	२१२
४५.	३३२	मिश्र धातू उत्पादन	३९	७	३२	२६२६	२६१६	१०	८३५६५५	—	—
४६.	३३५	अॅल्युमिनियम उत्पादने	५	—	५	७२	५८	१४	२०५३९	—	—
४७.	३३९	इतर अमिश्रित धातू कारखाने	३	—	५	६१	५६	५	१८८४५	१	२०
४८.	३४०	धातूच्या पत्र्यापाठीन कोणातीही वस्तू बनविणो	६	१	७	४०	४०	—	१२३८३	१	१२
४९.	३४४	धातूच्या वस्तूना पीलिशा, कलई व अडियाना कलई लावणो	१	—	१	४	४	—	१२४८	—	—

तक्ता क्र. ५.१ चालू...

१	२	३	४	५	६	७	८	९	१०	११
५०.	३४५ धातुची भांडी, सु-या स्वयंपाकासाठी लागणारी भांडी उत्पादन	११	-	१०	२२५	१२५	३०	६४७६१	१	१०
५१.	३४९ यंत्रो व वहातुकीची साधने या शिवाय धातूच्या वस्तू तयार करणे साधने	३	-	२	२८	२८	-	८४७८	१	२५
५२.	३५० शोती उपयोगी यंत्रो/व भागाचे उत्पादन	१५	३	१०	१६१	१५७	४	४८८०७	२	४०
५३.	३५१ बांधकाम व खाणाकाम करणा-या उद्योगासाठी लागणा-या अवजड वस्तूंची निर्मिती सुट्या	२	-	-	-	-	-	-	२	३२
५४.	३५२ डिझेल व इतर यंत्रांचे व त्यांच्या भागाचे उत्पादन	३१	६	२०	१०५२	१०३९	१३	३२१३४९	५	१२०
५५.	३५३ अन्न व वस्त्रा उत्पादनासाठी लागणा-या यंत्रांचे उत्पादन	५	१	४	२२७	२२७	-	६०६१२	-	-
५६.	३५४ अन्न व वस्त्रा उत्पादनासाठी लागणा-या यंत्रा-शिवाय इतर यंत्रांचे उत्पादन	९	२	५	६८	६८	-	२२१९०	२	४०
५७.	३५५ रेफ्रिजरेटर्स, एअर कंडिशनर, फायर फायटर साहित्य व त्यांचे पार्ट्सची निर्मिती	१	-	१	६	६	-	१८३०	-	-
५८.	३५६ इतरत्रा वर्गीकृत न केलेले अविद्युत यंत्रांचे सुटे भाग बसविणे	३	-	३	२५	२५	-	८०९९	-	-
५९.	३५७ यंत्रा हत्यारे व त्यांच्या सुट्या भागाचे उत्पादन	५	-	१	८	८	-	२४००	४	६७
६०.	३५९ इतरत्रा वर्गीकृत न केलेले अविद्युत यंत्रांचे सुटे भाग सांधावे	११	-	८	८३७	८३१	६	२५५९४१	३	४५
६१.	३६० विद्युत कारखाने उपयोगी यंत्रांचे साधनांचे उत्पादन	२	-	१	९	९	-	२७९०	१	१५
६२.	३६३ विद्युत साधनांचे उत्पादन [दुरुस्ती वगळता]	२	-	२	५७	५७	-	१७५२२	-	-
६३.	३६७ इतरत्रा वर्गीकृत न केलेले विद्युत साधने सुट्या भागाचे उत्पादन	१	-	१	१८	१७	१	५५९८	-	-
६४.	३६९ इतरत्रा वर्गीकृत न केलेले विद्युत यंत्रांचे उत्पादन	६	-	६	१८८	१८४	४	५५९६६	-	-
६५.	३७४ मोटारी व सुट्या भागाचे उत्पादन	४	२	२	२३	२३	-	७२५३	-	-

पुढे चालू.

तक्ता क्र. ५.१ चाल.

१	२	३	४	५	६	७	८	९	१०	११	
६६.	३७९	वाहतुकीच्या साधनांचे व त्याच्या सुट्या भागाचे उत्पादन	१	१	१६	१५	—	७५७५	—	—	
६७.	३८०	औष्णिक व शास्त्राक्रियासाठी लागणारे शास्त्रीय उपकरणे तयार करणे	१	१	२३	२३	—	७१७८	—	—	
६८.	३८२	घाड्याळाचे उत्पादन	१	१	१३३	३७	१०६	४०८३१	—	—	
६९.	३८३	सोनार काम विविध प्रकारचे दागिने व संबंधित वस्तू बनविणे	२	२	१७	१७	—	५२०१	—	—	
७०.	३८९	इतर संकीर्ण उद्योग [उदा. छोटे दागिने, झाडू, ब्रश, दिव्याची शोड, सिगरेट, होल्डर इ.]	२	२	४६	२३	२३	१४२८४	—	—	
७१.	४००	विजनिर्मिती व तिचे प्रसरण	३	३	—	३३	१	१२३०१	१	४०	
७२.	४०१	धारगुती कारखाने व व्यापारी उद्देशासाठी विजेचे वपटप	६	६	९७	९५	२	३२७७५	—	—	
७३.	४१०	धारगुती कारखाने, व्यापारी व इतर उपयोगासाठी गॅसचे उत्पादन व वाटप	१	१	१४	१४	—	४२८६	—	—	
७४.	४२०	पाण्याची पुरवठा	५	५	१८	१३	५	१०२९६	४	९५	
७५.	६८४	पेट्रोल पंप	६	६	६१	६१	—	२०५७८	—	—	
७६.	७४२	इतरत्रा वर्गीकृत न केलेले गादामे	३	३	२५	२५	—	७८२३	—	—	
७७.	९५०	चलचित्रा निर्मिती	२	२	१३	११	२	४०४५	—	—	
७८.	९७३	मोटर वाहने व मोटर सायकली दुस्स्ती	२५	२०	१५३३	१५३०	३	४३५७८६	३	८२	
		जिल्हा बेरीज -	९२०	१८३	६५७	३०६९५	२९८०६	८८९	८८१७८६९	८०	१४७९

अध्याय - मुख्य निरीक्षक कारखाने महाराष्ट्र शासन, मुंबई.

तक्ता क्रमांक ५.२

चालू करखान्याचि कामगारांच्या संख्येनुसार उद्योगनिहाय वर्गीकरण

जिल्हा:- कोल्हापूर

वर्ष- १९८६

अ. क्र.	प्रमुखा उद्योग समूह व त्याचि सकितांक	१० काम-गारापेक्षा कमी		१० ते १९ कामगार		२० ते ४९ कामगार		५० ते ९९ कामगार		१०० ते ४९९ कामगार		५०० ते ९९९ कामगार		१००० ते ४९९९ कामगार		५००० व त्याहून अधिक कामगार		एकूण	
		अ	ब	अ	ब	अ	ब	अ	ब	अ	ब	अ	ब	अ	ब	अ	ब	अ	ब
१	२	३	४	५	६	७	८	९	१०	११	१२	१३	१४	१५	१६	१७	१८	१९	२०
१	००- शीती उत्पन्न	-	-	-	-	१	४०	-	-	-	-	-	-	-	-	-	-	१	४०
२	२०- खाद्य पदार्थाचि उत्पादन	१४	६३	७	८२	१	३७	३	२०९	७	१९३८	३	२२९७	३	४२४१	-	-	२८	८८६७
३	२१- वनस्पती, तूप, तेल, वगैरेचे उत्पादन	२	११	६	८१	२	८१	१	६५	२	३१४	-	-	-	-	-	-	१३	५५२
४	२२- पेयाचे उत्पादन व तंबाखू पासून तयार होणा-या पदार्थाचि उत्पादन	१	९	२	२६	२	६१	१	५८	२	२६५	-	-	-	-	-	-	८	४१२
५	२३- सुती कामड्याचे उत्पादन	२५	७२२	३५	४६०	११	३७०	१०	७४८	७	१३१४	-	-	४	५९७८	-	-	१६२	२५२२
६	२४ - तयार लाकूड व लाकडाच्या वस्तू बनविणो	१२८	४१५	१	१०	-	-	-	-	-	-	-	-	-	-	-	-	१२९	७२५
७	२८- कागद व कागदाच्या वस्तू बनविणो छपाई, प्रकाशन व तत्सम धदि	६	४२	१३	१६९	५	१५१	१	५६	२	३७४	-	-	-	-	-	-	२७	७२२
८	२९- चामडे तयार करणो व चामड्याच्या वस्तू बनविणो, अंगर फरच्या वस्तू बनविणो.	-	-	१	१२	१	२९	-	-	-	-	-	-	-	-	-	-	२	४१
९	३०- रबर, प्लास्टिक पेट्रोलियम, दगडी कोळसापासून वस्तू बनविणो	२	१०	१	१२	-	-	-	-	-	-	-	-	-	-	-	-	३	२३
१०	३१ - रासायनिक द्रव्ये व त्यापासून वस्तू तयार करणो.	११	४५	४	४९	५	१५८	-	-	३	३६६	-	-	-	-	-	-	२३	६१८

पत्रांक क्रमांक ५.२

१	२	३	४	५	६	७	८	९	१०	११	१२	१३	१४	१५	१६	१७	१८	१९	२०
११.३२-	धातूनय व्यतिरिक्त इतर खाजिज	२८	१२२	३३	४१४	२	२६१	३	१२२	-	-	-	-	-	-	-	-	७३	१०६६
	द्रव्यापासून तयार केलेले पदार्थ																		
१२.३३-	लोखांड, पोलाद, औतकाम हाट्टी	२३	१३४	३४	४७२	३०	८४३	८	५५२	४	७३६	-	-	१	१३६८	-	-	२२	४११२
	तापवणो व घाडवणो																		
१३.३४-	धातूच्या वस्तू व सुटे भाग	५	३१	१०	१३७	४	१२५	१	५१	-	-	-	-	-	-	-	-	२०	३४४
	वनविणो [वडांतुकाचे साहित्य																		
	व यंत्रो सोडून]																		
१४.३६-	विद्युत कारखानेपयोगी यंत्राचे	३	२३	४	६१	२	५२	१	५१	१	१००	-	-	-	-	-	-	११	२८५
	साधनाचे उत्पादन																		
१५.३५-	शोती पयोगी यंत्रो साधने व	१९	१४२	२०	२७२	२२	५८५	४	२५५	४	७८७	१	६८७	-	-	-	-	७०	२७२८
	भागाचे उत्पादन																		
१६.३७-	मीटारी व त्याच्या सुट्या	-	-	३	३८	-	-	-	-	-	-	-	-	-	-	-	-	३	३८
	भागाचे उत्पादन.																		
१७.३८-	वैधाकीय उत्पादने व शास्त्रीय	२	१७	१	१२	२	५७	-	-	१	१३३	-	-	-	-	-	-	६	२१२
	साधनाचे उत्पादन																		
१८.४०-	वीज निर्मिती व तीचे प्रसरण	१	६	४	५२	४	१३३	-	-	-	-	-	-	-	-	-	-	२	१७१
१९.४१-	घारगुती कारखाने व व्यापारी	-	-	१	१४	-	-	-	-	-	-	-	-	-	-	-	-	१	१४
	उद्देशासाठी गॅसचे उत्पादन व वाटप																		
२०.४२-	पाणी पुरवठा	-	-	१	१८	४	२५	-	-	-	-	-	-	-	-	-	-	५	११३
२१.६८-	पेट्रोल पंप	२	११	४	५०	-	-	-	-	-	-	-	-	-	-	-	-	६	६१

तक्ता क्रमांक -५.२ [मुढे चालू]

१	२	३	४	५	६	७	८	९	१०	११	१२	१३	१४	१५	१६	१७	१८	१९	२०	
२२.७४-इतरत्रा वर्गीकृत न केलेली गोदामे	२	११	१	१४	१	-	-	-	-	-	-	-	-	-	-	-	-	-	३	२५
२३.९५-चलच्चित्रा निर्मिती	२	१३	-	-	-	-	-	-	-	-	-	-	-	-	-	-	-	-	२	१३
२४.९७-मोटर वाहने व मोटर सायकल दुरस्ती	१	४	३	४५	१०	३५०	५	३५१	४	८६५	-	-	-	-	-	-	-	-	२३	१६१५

जिल्हा बेरीज

३४६ १९०१ १८९ २५०७ ११५ ३४०८ ३८ २५९५ ३७ ७१९२ ४ २९८४ :: ६ ११५८७ - - ७३७ ३२१७७

टिप :- अ कारखाने, ब-कासगार

आधार :- मुख्य निरीक्षक कारखाने, महाराष्ट्र शासन, मुंबई

तक्ता क्र. ५.३

कामाच्या दिवसांच्या संख्येनुसार कारखान्याचे वर्गीकरण

अ. क्र.	प्रमुखा उद्योग गट व त्याचे सैक्तिक	दिवसांची संख्या		६० दिवस		६१ ते १२०		१२१ ते १८०		१८१ ते २४०		२४१ ते ३००		३००हून अधिक दिवस		एकूण	
		अनुलेखित		किंवा त्याहून कमी		अ		ब		अ		ब		अ		ब	
		अ	ब	अ	ब	अ	ब	अ	ब	अ	ब	अ	ब	अ	ब	अ	ब
१.	२० खाद्य पदार्थांचे उत्पादन	-	-	३	३०	२	१४०	४	१८७१	५	१३९८	६	८२६	१३	४४४७	३३	८७१
२.	२१ वनस्पती तूप तेल वगैरेचे उत्पादन	-	-	-	-	-	-	-	-	४	१९४	२	२६	६	३१७	१२	५३
३.	२२ पेयाचे उत्पादन व तंबाखा पासून तयार होणा-या पदार्थांचे उत्पादन	-	-	-	-	१	१४	१	३०	-	-	३	६२	३	३३३	८	४६
४.	२३ सुती कापडाचे उत्पादन	-	-	१	२	-	-	६	३०३	९	५७	३९	३५७	८६	८५९०	१४१	२३०
५.	२४ तयार लाकूड व लाकडाच्या वस्तू बनविणे	-	-	१	१	५	९	७	१२	९	३२	४२	१३७	६०	२२१	१२४	४०
६.	२८ कागद व कागदाच्या वस्तू बनविणे छपाई, प्रकाशन व तत्सम धादे	-	-	-	-	-	-	-	-	२	१६	८	३९९	१५	३५०	२५	७६
७.	२९ चांगडे तयार करणे व चामड्याच्या वस्तू बनविणे, फरच्या वस्तू बनविणे	-	-	-	-	-	-	-	-	-	-	२	४१	-	-	२	१
८.	३० रबर, प्लास्टिक, पेट्रोलियम व दगडी कोळशापासून वस्तू बनविणे	-	-	-	-	-	-	-	-	-	-	-	-	३	२२	३	-
९.	३१ रासायनिक द्रव्ये व त्यापासून वस्तू तयार करणे [पेट्रोलियम-दगडी कोळशाचे पदार्थ सोडून]	-	-	१	३	-	-	१	११	३	१६९	६	१५४	९	२४२	२०	५०
१०.	३२ धातूचे व्यतिरिक्त इतर खनिज पदार्थांचे तयार केलेले पदार्थ	-	-	२	८५	३	१८	१५	१७१	१९	२०९	१०	१०५	२२	४३६	७१	१००

पुढे चालू.....

तक्ता क्र. ५३ चालू.

१	२	३	४	५	६	७	८	९	१०	११	१२	१३	१४	१५	१६	१७	१८
११.	३३ लोखंड व पोलाद ओतकाम	-	-	-	-	३	२२	-	-	२	३३	७	११५	७७	३७०३	८२	३८८०
१२.	३४ धातूच्या वस्तू व सुटे भाग बनविणे [यंत्रे वहातुकीचे साहित्य सोडून]	-	-	-	-	-	-	-	-	-	-	२	२८	१५	२६२	१७	२२७
१३.	३५ शीती व मोठोठी यंत्रे साधने व भागाचे उत्पादन	-	-	-	-	-	-	-	-	-	-	३	२१	४२	२३६३	५२	२३८४
१४.	३६ विद्युत कारखानेपयोगी यंत्रे साधनाचे उत्पादन [उदा. विद्युत मोटारी जनरेटर्स इ.]	-	-	-	-	-	-	-	-	-	-	-	-	१०	२७२	१०	२७२
१५.	३७ मोटारी व त्याचे सुटे भागाचे उत्पादन	-	-	-	-	-	-	-	-	-	-	-	-	३	३८	३	३८
१६.	३८ वैद्यकीय शास्त्राचे उपकरणे व इतर साहित्य शास्त्रीय साधनाचे उत्पादन	-	-	-	-	-	-	-	-	-	-	-	-	६	२१२	६	२१२
१७.	४० विजनिर्मिती व तिचे प्रसरण	-	-	-	-	-	-	-	-	-	-	-	-	८	१३१	८	१३१
१८.	४१ धारगुती कारखाने व व्यापारी उद्देशाने गेल्याचे उत्पादन व वाटप	-	-	-	-	-	-	-	-	-	-	-	-	१	१४	१	१४
१९.	४२ पाणी पुरवठा साधने [पाणी- जमा करणे, बांधकामे व त्याचे वितरण]	-	-	-	-	-	-	-	-	-	-	-	-	१	१८	१	१८
२०.	६८ पेट्रोल पंप	-	-	-	-	-	-	-	-	-	-	-	-	६	६१	६	६१
२१.	७४ इतरत्रा वर्गीकृत न केलेली गोदामे	-	-	-	-	-	-	-	-	-	-	१	५	२	२०	३	२५
२२.	९५ चलचित्रा निर्मिती	-	-	-	-	-	-	-	-	-	-	-	-	२	१३	२	१३
२३.	९७ मोटार वाहने व मोटार सायकल दुरुस्ती	-	-	-	-	-	-	-	-	-	-	१	१६	१२	१७१७	२०	१५३३
	जिल्हा बेरीज -	-	-	८	१२१	१४	२१०	३४	२३८८	५३	२०९८	१३२	२२९२	४१६	२३५८६	६५७	३०६२५

टीन - "अ" = कारखान्याची संख्या "ब" = कामगार
आधार - मुख्य निरीक्षक कारखाने, महाराष्ट्र शासन, मुंबई.

तक्ता क्र. ५.५

वार्डिक उद्योग पाहणी १९८५-८६ कोल्हापूर जिल्ह्यातील उद्योगांच्या महत्त्वाच्या बाबती माहिती [स्यये हजारांत]

अ. क्र.	उद्योगाचा संकेतांक	स्थिर भाडवल	खोळी भाडवल	सर्व काम-गार संख्या	सर्व कम-चारी संख्या	कामगा-राचे वेतन	एकूण मिळकत	एकूण उत्पन्न	एकूण निविडठ	मूल्यवृद्धी
१	२	३	४	५	६	७	८	९	१०	११
१.	२० व २१ खाद्य पदार्थाचे उत्पादन	८२४५७२	३३३२८१	५७१२	१००५३	६०१७७	१४२३३१	२२०१९१०	१८३९५५९	२९१५९१
२.	४२२ पेथाचे उत्पादन व तंबाखूपानून तयार होत असलेल्या पदार्थाचे उत्पादन	१०२५१	४८००	४४३	६२७	३६५३	६५३१	१०२४९१	५४५०४	४५५६४
३.	२३ सुती कापडाचे उत्पादन	२५८२२१	३३१०४	८४३७	९८९६	८५९४०	११९३२१	७८९३२१	५९५९३४	१४८६५७
४.	२७ तयार लाकड व लाकडांच्या वस्तू बनविणे	४९७	२६८	२०	३२	१०५	१३१	२८४३	२४६०	३६९
५.	२८ कागद कागदाच्या वस्तू बनविणे. छपाई प्रकाशन व तत्सम धादे	१८८८३	५९४९	६०५	७०५	७०७५	९७७४	३८५११	२३१८७	१२७४३
६.	२९ चामडे तयार करणे व चामड्याच्या वस्तू बनविणे [दुरुस्ती वगळून]	२९५४	२७९५	४६	७४	३०३	४९६	१०३५३	९१९८	७६७
७.	३१ रासायनिक द्रव्ये व त्यापानून वस्तू तयार करणे [पेट्रोलियम व दगडी कोळशाचे पदार्थ वगळून]	२८१८५	११०६५	६१२	९८०	५७१४	११६१५	१७९८७४	१६०५३३	१२५५०
८.	३२ धातूजन्य व्यतिरिक्त खानिज - द्रव्यापानून तयार केलेले पदार्थ	१९३२७	१५३३	१११३	१४०६	३९६३	५६५७	४७९२२	३३७२६	११४९२
९.	३३ लोखांड व पोलाद ओतकाम भट्टीत तापविणे, घाडविणे	१६६२९७	[-]३८४४२	२८६४	३९४२	३२९७१	५६९६७	३५०८४५	२७६२२३	४५९००
१०.	३४ धातूच्या वस्तू व तुटे भाग बनविणे [यंत्रे व वाहतूकीचे साहित्य सोडून]	११८८१	२३५२	२४५	३२७	१७००	२२७३	२१९५३	१७२६१	३३६५
११.	३५ शेती उपयोगी यंत्रे, साधने व भागाचे उत्पादन	८०२९०	३४५१२	१६९५	२५०१	१७१०८	३२५०२	२२५१३८	१५७८२३	५६०४०

पुढे वाचू...

तक्ता क्र. ५.३ चालू.

१	२	३	४	५	६	७	८	९	१०	११	१२	१३	१४	१५	१६	१७	१८	
११.	३३	लोखांड व पोलाद औतकाम	-	-	-	३	२९	-	-	२	३३	७	११५	७७	३७०३	८९	३८८०	
१२.	३४	धातूच्या वस्तू व सुटे भाग बनविणे [यंत्रे वहातुकीचे साहित्य सोडून]	-	-	-	-	-	-	-	-	-	२	२८	१५	२६९	१७	२९७	
१३.	३५	शेती व मोठ्ठी यंत्रे साधने व भागाचे उत्पादन	-	-	-	-	-	-	-	-	-	३	२१	४९	२३६३	५२	२३८४	
१४.	३६	विद्युत कारखानेपयोगी यंत्रे साधनाचे उत्पादन [उदा. विद्युत मोटारी जनरेटर्स इ.]	-	-	-	-	-	-	-	-	-	-	-	१०	२७२	१०	२७२	
१५.	३७	मोटारी व त्याचे सुटे भागाचे उत्पादन	-	-	-	-	-	-	-	-	-	-	-	३	३८	३	३८	
१६.	३८	वैद्यकीय शास्त्राचे उपकरणे व इतर शास्त्र शास्त्रीय साधनाचे उत्पादन	-	-	-	-	-	-	-	-	-	-	-	६	२१९	६	२१९	
१७.	४०	विजनिर्मिती व तिचे प्रसरण	-	-	-	-	-	-	-	-	-	-	-	८	१३१	८	१३१	
१८.	४१	धारणती कारखाने व व्यापारी उद्देशाने गंतये उत्पादन व वाटप	-	-	-	-	-	-	-	-	-	-	-	१	१४	१	१४	
१९.	४२	पाणी पुरवठा आयि [पाणी जमा करणे, शुध्द करणे व त्याचे वितरण]	-	-	-	-	-	-	-	-	-	-	-	१	१८	१	१८	
२०.	६८	पेट्रोल पंप	-	-	-	-	-	-	-	-	-	-	-	६	६१	६	६१	
२१.	७४	इतरत्रा वर्गिकृत न केलेली गोदामे	-	-	-	-	-	-	-	-	-	१	५	२	२०	३	२५	
२२.	९५	चलचित्रा निर्मिती	-	-	-	-	-	-	-	-	-	-	-	२	१३	२	१३	
२३.	९७	मोटार वाहने व मोटार सायकल दुरुस्ती	-	-	-	-	-	-	-	-	-	१	१६	१९	१५१७	२०	१५३३	
		जिल्हा बेरीज -	-	-	८	१२१	१४	२१०	३४	२३८८	५३	२०९८	१३२	२२९२	४१६	२३५८६	६५७	३०६९५

टीन - "अ" = कारखान्यांची संख्या; "ब" = कामगार
 आधार - मुख्य निरीक्षक कारखाने, महाराष्ट्र शासन, मुंबई.

तुक्ता क्र. ५.७

वाणिजिक उद्योग पाहणी १९८५-८६ कोल्हापूर जिल्ह्यातील उद्योगांच्या महत्वाच्या बाबींची माहिती [रमये हजाराने]

अ.क्र.	उद्योगाचा सकेतांक	स्थिर भांडवल	खोबले भांडवल	सर्व कामगार संख्या	सर्व कमवारी संख्या	कामगारांचे वेतन	एकूण मिळकत	एकूण उत्पन्न	एकूण निव्वळ	मूल्यवृद्धी
१	२	३	४	५	६	७	८	९	१०	११
१.	२० व. २१ खाद्य पदार्थांचे उत्पादन	८२४५७२	३३३२८१	५७१२	१००५३	६०१७७	१४२३३१	२२०१९१०	१८३९५५९	२९१५९१
२.	२२ पेयांचे उत्पादन व तंबाखूपानून तयार होत असलेल्या पदार्थांचे उत्पादन	१०२५१	४८००	४४३	६२७	३६५३	६५३१	१०२४९१	५४५०४	४५५६४
३.	२३ गुती कापडाचे उत्पादन	२५८२२१	३३१०४	८४३७	९८९६	८५९४०	११९३२१	७८९३२१	५९५९३४	१४८६५७
४.	२४ तयार लाकूड व लाकडांच्या वस्तू बनविणे	४९७	२६८	२०	३२	१०५	१३१	२८४३	२४६०	३६२
५.	२८ कागद कागदाच्या वस्तू बनविणे छपाई प्रकाशन व तत्सम धांदे	१८८८३	५९४२	६०५	७०५	७०७५	९७७४	३८५११	२३१८७	१२७४३
६.	२९ चामडे तयार करणे व चामड्याच्या वस्तू बनविणे [दुस्तती वगळून]	२९५४	२७९५	४६	७४	३०३	४९६	१०३५३	९१९८	७६७
७.	३१ रासायनिक द्रव्ये व त्यापासून वस्तू तयार करणे [पेट्रोलियम व दगडी कोळसाचे पदार्थ वगळून]	२८१८५	११०६५	६१२	९८०	५७१७	११६१५	१७९८७४	१६०५३३	१२५५०
८.	३२ धातूजन्य व्यतिरिक्त खानिज द्रव्यांपासून तयार केलेले पदार्थ	१९३२७	१५३३	१११३	१४०६	३९६३	५६५७	४७९२२	३३७२६	११४९२
९.	३३ लोखंड व पोलाद ओळखीत भांडीत तापविणे, घाडविणे	१६६२९७	[-]३८४४२	२८६४	३९४३	३२९७१	५६९६७	३५०८४५	२७६२२३	४५९००
१०.	३४ धातूच्या वस्तू व गुटे भाग बनविणे [यंत्रे व वाहतूकीचे साहित्य सोडून]	११८८१	२३५२	२४५	३२७	१७००	३२७३	२१९५३	१७२६१	३३६५
११.	३५ शेती उपयोगी यंत्रे, साधने व भागांचे उत्पादन	८०२९०	३४५१२	१६९५	२५०१	१७१०८	२५०२	२२५१३८	१५७८४३	५६०४०

पुढे चालू...

तक्ता क्र. ५.४ चालू.

१	२	३	४	५	६	७	८	९	१०	११	
१२.	३६	विद्युत कारखाने उपयोगी यंत्रांचे उत्पादन [उदा. विद्युत मोटारी, जनरेटर्स]	१६८२	१३२४	६७	१०१	५१५	११३८	११४२०	८७४६	२४३२
१३.	३७	मोटारी व त्यांच्या सुट्या भागांचे उत्पादन	२३५०५	४७८३	६७७	४२६	३००७	४६२५	३७१०४	२४४८०	८६२२
१४.	३८	संघकीय शास्त्रांचे उपकरणे व इतर शास्त्रीय साधनांचे उत्पादन	१०५२९	१३२४६	१९८	२७८	२४११	४२१३	५२१८८	४०२५३	९५४९
१५.	३९	मोटार वहाने व मोटार सायकल वस्तु	८७३०	७४४२	१४०२	१७८४	१७०१७	२३४५०	६४२८८	३७३१४	२६३१७
१६.	४०	इतर -	१५६७१	१५७४	१३२	१७६	१०३९	१७३७	४६६२४	४०१५६	४८५१
		जिल्हा बेरीज -	१४८१४७४	४१२६५५	२३२६८	३३४३८	२४२२६८	४२२७६२	४१८२७८७	३३२२०७७	६८०८०९

टीप - १] आकडे अस्थायी आहेत [२] आकडे संक्षिप्तात दिल्यामुळे बेरजा जुळतीलच असे नाही
 ३] आकडे गणना क्षेत्रातील सर्व कारखान्यांची मानहती व गैरगणना क्षेत्रातील अंदाजे माहितीवर आधारित आहेत
 ४] ३ पेक्षा कमी कारखाने असलेल्या उद्योगांची माहिती "इतर" या उद्योग गटांत अंतर्भूत केली आहे.
 ५] ज्या एकत्रित पत्रकांतील आकड्यांमध्ये किंवा दोहोपेक्षा जास्त जिल्ह्यांचा हिस्सा आहे ती एकीकृत पत्रके ही तक्ता तयार करताना विचारांत घेतली नाहीत.

आधार- अर्थ व सांख्यिकी संचालनालय, मुंबई.

तक्ता क्र. ५. ५

रोजगार विनिमय केंद्रातील आंकडेवारी १९८६-८७
जिल्हा-कोल्हापूर.

अ. क्र.	बाबी	३१-३-८७
१	२	३
१.	जुहीर केलेल्या रिकाम्या जागांची संख्या	१५५६
२.	सेवा योजनाचा उपयोग करणारे मालक	२०९
३.	पटावरील अर्जदारांची संख्या	१०४६७
४.	नोकरी मिळालेल्या उमेदवारांची संख्या	१०६६
	अ] खाजगी क्षेत्र	२१२
	ब] सार्वजनिक क्षेत्र	८५४
५.	नोकरी मिळालेल्या उमेदवारांची संख्या	
	अ] अनु. जाती/अनु. जमाती संख्या	२५७
	ब] इतर	८०९
	क] एकूण	१०६६
६.	राष्ट्रीय वर्गीकरणानुसार व्यवसाय	३१-१२-१९८६ अखोरे
१]	व्यवसायिक तांत्रिक आणि संबंधित कामगार	
	अ] नोंदणी केलेले	२८२८
	ब] नोकरी दिलेले	७२९
२]	प्रशासकीय, शास्त्रीय आणि व्यवस्थापकीय कामगार	
	अ] नोंदणी केलेले	२
	ब] नोकरी दिलेले	-
३]	लेखनिक व तत्संबंधीचे कामगार	
	अ] नोंदणी केलेले	४५६२
	ब] नोकरी दिलेले	४३७
४]	चित्री कामगार	
	अ] नोंदणी केलेले	१४
	ब] नोकरी दिलेले	७
५]	शेतकरी, मत्स्यव्यवसाय, शिकारी व संबंधित कामगार	
	अ] नोंदणी केलेले	७३३
	ब] नोकरी दिलेले	८०

तक्ता पुढे चालू

१.	२.	३.
६]	छात्र कामगार	
अ]	नोंदणी केलेले	१००
ब]	नोकरी दिलेले	२६
७]	वाहतूक दळणावळणा व्यावसायिक कामगार	
अ]	नोंदणी केलेले	३०३
ब]	नोकरी दिलेले	५
८]	क्राफ्टमन, उत्पादन प्रक्रीया कामगार, इतर ठिकाणी वर्गीकरण न झालेले कामगार	
अ]	नोंदणी केलेले	१३३७
ब]	नोकरी दिलेले	६२
९]	सेवा, खोळ व तत्सम कामगार	
अ]	नोंदणी केलेले	१५७३
ब]	नोकरी दिलेले	३५३
१०]	इतर ठिकाणी वर्गीकरण न केलेले कामगार	
अ]	नोंदणी केलेले	८०७६९
ब]	नोकरी दिलेले	-
११]	एकूण	
अ]	नोंदणी केलेले	९२३१६
ब]	नोकरी दिलेले	१७०६

आधार :- उप-प्रदेशीय सेवायोजन अधिकारी, कोल्हापूर

तक्ता क्र. ५. ६

जिल्हा-कोल्हापूर.

व्यवसाय मार्गदर्शन कार्यक्रम १९८६-१९८७ या वर्षाकरिता

अ. क्र.	बा	ब	परिमाण	१९८६-८७
१	२		३	४
१.	सेवायोजन केंद्रातील व्यवसाय मार्गदर्शन घटक		संख्या	
	१]	वैयक्तिक मार्गदर्शन/व्यक्तिशा:अगर गटामध्ये सल्ला दिलेल्यांची संख्या	-"-	२२५४
	२]	सेवा योजन केंद्रामध्ये घेण्यात आलेली गटांशी चर्चा	-"-	१२३
	३]	मार्गदर्शन केलेल्या अर्जदारांना नोकरीवर/प्रशिक्षणा/उमेदवारीसाठी दिलेली संख्या	-"-	९
२.	विश्वविद्यालयीन सेवा योजन माहिती मार्गदर्शन केंद्रातील व्यवसाय मार्गदर्शन			
	१]	वैयक्तिक मार्गदर्शन/व्यक्तिशा: अगर गटामध्ये सल्ला दिलेल्यांची संख्या	संख्या	५४० x
	२]	सेवा योजन केंद्रामध्ये घेण्यात आलेली गटांशी चर्चा	-"-	५८ x
	३]	मार्गदर्शन केलेल्या अर्जदारांना नोकरीवर/प्रशिक्षणासाठी/उमेदवारीसाठी दिलेल्यांची संख्या	-"-	- x

टिप :-X सदरची अर्जदारी शिवाजी विद्यापीठ कक्षोतील कोल्हापूर, सांगली, सातारा व सोलापूर या चार जिल्ह्याची एकत्रित आहे.

आधार :- १] उप-प्रादेशिक, सेवायोजन अधिकारी, कोल्हापूर

२] उप-प्रादेशिक सेवायोजन अधिकारी, विद्यापीठ सेवायोजन माहिती व मार्गदर्शन केंद्र, विद्यापीठ, कोल्हापूर.

तक्ता क्र. ५. ७

कर्मचारी गणना-१९८३
जिल्ह्यातील कर्मचा-यांची संख्या

जिल्हा- कोल्हापूर.

बा ब	शासकीय	जिल्हा परिषाद	नगर परिषाद
१	२	३	४
वर्ग - १	१३९	९	३
- २	५२५	११५	२
- ३	९५९४	१०२३१	१४११
- ४	२१६२	६५४	१२४४
एकूण १ ते ४	१३४२०	११००९	२६६०
कार्यव्ययी	१३८	-	-
आकस्मित	२	-	१३
रोजंदारीवरील	८७	-	१२०
अर्धी वेळ	११२	१००	७
मानसेवी	७१०	१७८८	३२
इतर	११११	१	११
एकूण	१५५८०	१२८९८	२८४३
पुरु षा	१४६४७	१०४९३	२१६२
स्त्रिया	९३३	२४०५	६८१

आधार :- संचालक, अर्धी व सांख्यिकी संचालनालय, मुंबई

तक्ता क्र. ५८

निरनिराळ्या उद्योगातील रोजगार [३१ मार्च १९८७ ला संपणा-या वडाकिरिता]

जिल्हा-कोल्हापूर.

अ. क्र.	उद्योगाचे नांव	राष्ट्रीय उद्योग संकेतांक	याद्विती देणा-या आस्थापनांची संख्या	कर्मचारी वर्गाची संख्या			
				शासकीय	निमशासकीय	खाजगी	स्कूपा
१	२	३	४	५	६	७	८
१.	कृषि	०	१२	५२२	२७५	२०	८८७
२.	खाणकाम	१	४	५१	-	१२६	२४७
३.	वस्तुनिर्माण	२/३	२२७	२९१	२३००	३२५८०	३५१७१
४.	बीज निर्मिती व गैस, पाणी व सांडपाणी सेवा	४	१९	७४०	३४६५	१३०	४३३५
५.	बांधकाम	५	३०	१८४२	१९१९	२१	३७८२
६.	घाऊक व किरकोळ व्यापार, हॉटेल व्यवसाय	६	८७	३९	६८	५०२७	५७४२
७.	परिवहन, गुदामे आणि देवणावळणा	७	९	२३९७	५१२६	-	७५२३
८.	वित्त पुरवठा, विमा, स्थावक मालमत्ता आणि व्यापार विषयक सेवा	८	१८६	११	२७४३	५४५२	८३०७
९.	सांस्कृतिक, सामाजिक आणि व्यावसायिक सेवा	९	३१५	२५०	७७७५१	२९७८	८०००
एकूण			१८२	१५४९९	६७१०	५४०८२	१७३२२८

पारदर्शिक सेवा योजना

जिल्हा-कोल्हापूर.

विद्युतीकरण झालेल्या शहरांची व गांवांची संख्या व त्यांची लोकसंख्या

[लोकसंख्या - हजारत]

अ. क्र.	यंत्रणा	३१ मार्च अखेर	जिल्ह्यातील संख्या		विद्युतीकरण झालेली गावे		विद्युतीकरण झालेली शहरे		एकूण विद्युतीकरण	
			गावे	शहरे	संख्या	लोकसंख्या	संख्या	लोकसंख्या	संख्या	लोकसंख्या
१	२	३	४	५	६	७	८	९	१०	११
१. महाराष्ट्र राज्य विद्युत मंडळ		३१.३.६१	-	-	९३	३१२	६	२२५	२९	५३७
		३१.३.६६	-	-	२२६	६१८	९	२४६	३०५	८६४
		३१.३.७०	-	-	४२२	८७५	९	२४६	५०८	११२१
		३१.३.७५	-	-	८२४	१४५९	९	३३८	८३३	१७९७
		३१.३.८०	-	-	९०३	१७१४	९	३३८	९१२	२०५२
		३१.३.८५	११४५	१२	१०९५	१८०५	१२	६२२	११०७	२४२७
		३१.३.८६	११४५	१२	११०५	१८१३	१२	६२२	१११७	२४३५
		३१.३.८७	११४५	१२	११२१	१८२१	१२	६२२	११३३	२४४३
२. खाजगी कंपन्या		३१.३.६१	-	-	१	१	२	६२	३	६३
		३१.३.६६	-	-	१	१	२	६२	३	६३
		३१.३.७०	-	-	१	१	२	६२	३	६३
		३१.३.७५	-	-	१	१	२	१०२	३	१०३
		३१.३.८०	-	-	१	११	२	१०२	३	१०३
		३१.३.८५	-	-	-	-	-	-	-	-
		३१.३.८६	-	-	-	-	-	-	-	-
		३१.३.८७	-	-	-	-	-	-	-	-

तक्ता क्र. ५-९ [चालू]

१	२	३	४	५	६	७	८	९	१०	११
३.	एकूण	३१.३.६१	१०९३	११	२४	३१३	१	२८७	१०३	६००
		३१.३.६६	१०९३	११	२२७	६१२	११	३०८	३०८	२२७
		३१.३.७०	१०९३	११	५००	८७६	११	३०८	५११	११८४
		३१.३.७५	१०९३	११	८२५	१४६०	११	४४०	८३६	१२००
		३१.३.८०	१०९३	११	९०४	१७१५	११	४४०	२१५	२१५५
		३१.३.८५	११४५	१२	१०९५	१८०५	१२	६६२	११०७	२४२७
		३१.३.८६	११४५	१२	११०५	१८१३	१२	६२२	१११७	२४३५
		३१.३.८७	११४५	१२	११२१	१८३१	१२	६२२	११३३	२४४३

टीप :- लोकसंख्या १९७० पर्यंत १९६१ जनगणनेप्रमाणे १९८४ पर्यंत १९७१ च्या जनगणनेप्रमाणे व त्यापुढे १९८१ च्या जनगणनेप्रमाणे

आधार :- अधिकांक अभियंता, महाराष्ट्र राज्य विद्युत मंडळ, कोल्हापूर.

तक्ता क्र. ५. १०

जिल्हा- कोल्हापूर.

विजेचा वापर सन १९८६-१९८७ या वर्षाकरिता

[हजार किनोवॅट तात्तामध्ये]

अ. क्र.	निमित्तीचा प्रकार	विजेच्या वापराचा प्रकार						एकूण	संबंधानाची संख्या
		घारगुती	व्यापारी कामासाठी व लघुशाक्तीसाठी वीज	औद्योगिक	सार्वजनिक दिवाबत्ती	कृषि	इतर		
१	२	३	४	५	६	७	८	९	१०.
१.	धारमल	८९५	१७९	४५४९३	-	-	-	४६५६७	उ. ना.
२.	छायड्रो	७७७००	३०३१०	३४८१७०	८३८०	२१९३०	१७६७०	५०४१६०	उ. ना.
३.	इतर	१५	११	२३५	-	-	-	२६१	उ. ना.
४.	एकूण	७८६१०	३०५००	३९३८९८	८३८०	२१९३०	१७६७०	५५०९८८	३१७५८४

टीप :- उ. ना. = उपलब्ध नाही.

आधार :- १] अधीक्षक अभियंता, महाराष्ट्र राज्य विद्युत मंडळ, कोल्हापूर.

२] विद्युत कर निरीक्षक, उद्योग व कामगार खाते, कोल्हापूर.

तक्रा क्र. ५. ११

आधिक गणना १९८०

शहर कृषि आस्थापना, आस्थापना व स्वकार्यरत उद्योगसह

जिल्हा- कोल्हापूर.

अ. क्र.	बा	ब	ग्रामीण	नोगरी	एकूण
१	२		३	४	५
१-	सर्व प्रकारच्या आस्थापना एकत्र				
	१.१ आस्थापनांची संख्या		४१७८४	३१०६६७	७२८५०
	१.२ मालकीच्या प्रकारनुसार संख्या				
	अ] सहकारी		१७९२	७०५	२४९७
	ब] सार्वजनिक		५५०३	१७१७	७२२०
	क] खाजगी		३४४८९	२८६४४	६३१३३
	१.३ मालकीचा विशेष सामाजिक गट [एकूण संख्येसाठी टक्केवारी]				
	अ] अनुसूचित जाती		१०.९९	३.३९	७.७४
	ब] अनुसूचित जमाती		१.२६	१.७४	१.४६
	१.४ जागे विरहीत कार्यरत असलेल्या संस्थांची एकूण संख्येसाठी टक्केवारी		१८.३३	१३.५७	१६.३०
	१.५ शक्तीवर चालणा-या संस्थांची एकूण संस्थेसाठी टक्केवारी		१९.२६	२५.८९	२२.०९
२-	सर्व साधारणपणे काम करणा-या कामगारांची संख्या				
	अ] एकूण कामगार		११४८०५	१३७७४८	२५२५५३
	ब] वेतनावर काम करणारे कामगार		६३७८५	९६४२९	१६०२१४
	क] वेतनावरील कामगारांची एकूण कामगारांसाठी टक्केवारी		५५.५६	७०००००	६३.४४
	ड] कामगारांची प्रतिस्थापना -- सरासरी संख्या		३	४	२

आधार :- आधिक गणना - १९८०

- ९४ -

तक्ता क्र. ५. १२

आर्थिक गणना १९८०

प्रमुखा उद्योग गटानुसार बिगर कृषि आस्थापनांची संख्या व सर्व साधारणपणे नेहमी काम करणा-या कामगारांची संख्या
जिल्हा-कोल्हापूर.

अ.क्र.	वा.ब. [प्रमुखा उद्योग गट]	ग्रामीण		नागरी		एकूण	
		आस्थापना	कामगार	आस्थापना	कामगार	आस्थापना	कामगार
१	२	३	४	५	६	७	८
१.	खाणाकाम	२६७	७४२	३८	१४०	३०५	८८२
२.	उत्पादन व दुरुस्ती सेवा	१९२३९	६२६६८	११०८०	६६३५५	३०३१९	१२८६३३
३.	वीज, गॅस व पाणी	१५१	९३२	६४	१७३६	२१५	२६६८
४.	बांधाकाम	४३७	२८८०	२१६	७६८	६५३	३६४८
५.	घाऊक व किरकोळ व्यापार	९६२६	१४३४८	११४४१	२२९२०	२१०६७	३७२६८
६.	निवासगृहे व उपडार गृहे	१४२३	३०४२	१४५६	५७४०	२८७९	८७८२
७.	वाहतूक	५८०	१७३२	६११	१८९२	११९१	३६२४
८.	साठवणूक व वखार	१५८	३५०	१५५	६०१	३१३	९५१
९.	दळणावळण	३१३	७९८	६२	१३०६	३७५	२१०४
१०.	अर्धा पुरवठा, विना, मालमत्ता व धादिविषयक सेवा	११८९	३६५९	१९०८	१०६२३	३०९७	१४२८१
११.	सामुहिक, सामाजिक व व्यक्तिगत सेवा	८४०१	२४०५४	४०३५	२५६६८	५२४३६	४९७२२
१२.	इतर	-	-	-	-	-	-
१३.	सर्व प्रमुखा उद्योग गट	४१७८४	११४८०५	३१०६६	१३७७४८	७२८५०	२५२५५३

आधार :- आर्थिक गणना १९८०.

तक्ता क्र. ५. १३

महत्वाच्या उद्योग गटानुसार बिगर कृषि आस्थापनांची संख्या

जिल्हा-कोल्हापूर.

अ. क्र.	उद्योग गट	उद्योग गटाचे नांव	उपक्रम गट संकेतांक	उपक्रम गटाचे नांव	गा.श्रीण	नागरी	एकूण
१	२	३	४	५	६	७	८
१.	II & III	उत्पादन व दुस्ती सेवा	५	खाद्य पदार्थां बनविणे	३५७२	११३२	४७११
			११	यंत्रां मागावर सूत विणणे	१६३	२४३८	२६०१
			२७	इतर प्रकारचे वस्त्रोत्पादन	४९८४	१६५५	६६३९
			२९	इतर लाकूड व त्यापासूनची अन्य उत्पादने	३४०२	८२४	४२३६
			३२	चामडे व चामड्याच्या वस्तू	१२१२	२१३	१४२५
			३७	मातीच्या वस्तूचे उत्पादन	१०२५	१८७	१२१२
			४०	अधातू छानिज उत्पादने	१०१२	२३८	१२५०
			४३	यंत्रा व वाहतूकीची साधने या व्यतिरिक्त धातूजन्य साधने	७८३	५६४	१३४७
			४७	इतर उत्पादक उद्योग	१२४३	५३०	१७७३
			४८	दुस्ती सेवा	९७५	१६५०	२६२५
२.	VI अ	घाऊ व किरकोळ व्यापार	५९	किरकोळ व्यापार	९१७९	१०९३५	२०११४
३.	VI ब	निवासगृहे व उपहार गृहे	६०	उपहार गृहे	१३९२	१२९७	२६८९
४.	VIII	आर्थिक सेवा	७९	स्थावर मालमत्ता दलाल वगैरे	६२	६१५	६७७
५.	IX	सामाजिक सामुहिक व व्यक्तिगत सेवा	८८	सार्वजनिक प्रशासन	११४६	४६३	१६०९
			९०	शैक्षणिक सेवा	२१३६	५९६	२७३२
			९३	वैधाकीय व आरोग्य विषयक सेवा	८७७	६३३	१५१०
			९४	धार्मिक सेवा व समाज कल्याण केंद्रे	१९८२	४६८	२४५०
			९८	व्यक्तिगत सेवा	१८९५	१६१९	३५१४

आधार :- आर्थिक गणना-१९८०

तक्ता क्र. ५. १५

महत्वाच्या उद्योग गटानुसार बिगर कृषि आस्थापनातील कामगारांची संख्या
जिल्हा - कोल्हापूर.

अ. क्र.	उद्योग गटाचे नांव	उपक्रम गटाचे नांव	उपक्रम गटाचे नांव	गटाचे नांव	ग्रामिणी	नागरी	एकूण
१	२	३	४	५	६	७	८
१. I II	उत्पादन व दुरुस्ती सेवा	५	खाद्य प्रदार्थ बनविणे	२१९७७	६२८१	२८२५८	
		११	यंत्रांमागवर सूत विणणे	११३८	३१७७७	३२९१५	
		१३	इतर प्रकारांनी होणारे कापड उत्पादन	३३३०	३४००	६७३०	
		२७	इतर प्रकारचे वस्त्रोत्पादन	७७६५	२८४५	१०६१०	
		२९	इतर लाकूड व त्यापरसूनची अन्य उत्पादने	३६१३	१८८९	५५०२	
		३२	चामडे व चामड्याच्या वस्तू	२०६३	६५१	२७१४	
		३७	मातीच्या वस्तूंचे उत्पादन	३७४९	७४२	४४९१	
		४०	अधातू खनिज उत्पादने	३१५७	१०३३	४१९०	
		४३	वाहतुकीची साधने व यंत्रां	१६०५	१८२४	३४२९	
			व्यतिरिक्त धातूजन्य उत्पादने				
		४४	यंत्रे व यांत्रिक अवजारे इतर	१९७८	२५८७	४५६५	
		४७	इतर उत्पादक उद्योग	६४४२	११५६	७५९८	
		४८	दुरुस्ती सेवा	१४२८	५२७५	६७०३	
		V	बांधकाम	५४	जलमागचे बांधकाम व देखाभाल	१९२५	१९
५९	किरकोळ व्यापार			१२९२९	२१०५७	३३९८६	
VI अ	निवासगृहे व उपहार गृहे	६०	उपहार गृहे	२९२७	४९८२	३३७९०	
VIII	अर्धा पुरवठा व विमा	७४	बँक	८६१	३२४०	४१०१	
		७५	इतर पत संस्था	१९४५	१०१	२०४६	
		७९	स्थावर मालमत्ता दलाल बगैरे	७९	२०७४	२१५३	
		८६	इतर व्यवसाय	३६५	२४९७	२८६२	
IX	सामाजिक व व्यक्तिगत सेवा	८८	सार्वजनिक प्रशासन	७३५३	१०५१७	१७८००	
		९०	शैक्षणिक सेवा	९३६८	७५९२	१६९६०	
		९२	वैधाकीय व आरोग्य सेवा	१६५७	३०५८	४७१५	
		९४	धार्मिक सेवा व समाज कल्याण	२१७६	५६०	२७३६	
		९८	व्यक्तिगत सेवा	२३९६	२६७२	५०६८	

आधार :- आर्थिक गणना- १९८०

तक्ता क्र. ५. १५

आर्थिक गणना १९८०

बिगर कृषि सहकारी आस्थापना [सर्व उद्योग गट रक]

जिल्हा-कोल्हापूर

अ. क्र.	वा	ब	ग्रामिण	नागरी	एकूण
१.		२	३	४	५
१.		सहकारी औद्योगिक संस्थांची संख्या	१७६२	७०५	२४६७
२.		विजेवर चालणा-या संस्थांची एकूण संस्थांची टक्केवारी	५.९२	७.०६	६.२५
३.		सहकारी औद्योगिक आस्थापनात सर्व साधारणपणे काम करणारे कामगार			
		अ] एकूण संस्थातील कामगार	१४४७६	९३१४	१३७९०
		ब] प्रती आस्थापना कामगारांची संख्या	८	१३	१०

आधार :- आर्थिक गणना - १९८०.

तक्ता क्र. ५. १६

प्रमुखा उद्योग गटानुसार सहाकारी संस्था व रोजगार घांघी संख्या

जिल्हा- कोल्हापूर.

अ. क्र.	उद्योग गट	ग्रामीण		नागरी		एकूण	
		आस्थापना	रोजगार	आस्थापना	रोजगार	आस्थापना	रोजगार
१	२	३	४	५	६	७	८
१.	I. खाणकाम	१	१८	०	०	१	१८
२.	II. उत्पादन व दुरुस्ती	१०९	८५२२	६३	३६३७	१७२	१२१५९
३.	III. वीज, गॅस व पाणी	२४	१०४	१	२	२५	१०६
४.	IV. बांधकाम	०	०	२	३	२	३
५.	V. घाऊक व किरकोळ व्यापार	७७६	२२५४	२७२	१२३७	१०४८	३४९१
६.	VI. निवासगृहे व उपहारगृहे	१२	३६	८	४१	२०	७७
७.	VII. वाहतूक	७	३७	१	२	८	३९
८.	VIII. साठवणूक व वखार	५०	१२१	७	१०२	५७	२२३
९. ७	IX. दळणावळण	६	१३	१	४	७	१७
१०.	X. अर्धा पुरवठा व विमा मालमती विषयक सेवा	६५९	२४७४	२८९	३८३९	९४८	६३१३
११.	XI. सामुहिक सामाजिक व व्यक्तिगत सेवा	१४८	८९७	६१	४४७	२०९	१३४४
१२.	XII. इतर	०	०	०	०	०	०
१३.	सर्व उद्योग गट	१७९२	१४५७६	७०५	२३१४	२४९७	२३७९०

तक्ता क्र. ५. १७

उत्पादन व दुरुस्ती सेवा गटातील संस्थांची संख्या व नेहमी काम करणा-या कामगारांची रोजगाराच्या आकारमान गटानुसार संख्या
जिल्हा-कोल्हापूर.

अ. क्र.	आकारमान गट	गा मी ण		ना ग री		स कु ण	
		आस्थापनांची संख्या	नेहमी काम करणा-या कामगारांची संख्या	आस्थापनांची संख्या	नेहमी काम करणा-या कामगारांची संख्या	आस्थापनांची संख्या	नेहमी काम करणा-या कामगारांची संख्या
१	२	३	४	५	६	७	८
१.	१-२	७७०	१३८०	७८७	१४९२	१५५७	२८७२
२.	३	३४५	१०३५	६५५	१९६५	१०००	३०००
३.	४	२३७	९४८	४९७	१९८८	७३४	२९३६
४.	५	१९४	९७०	४८०	२४००	६७४	३३७०
५.	६-२	४४१	३१३१	१२३२	९०३३	१६८०	१२१६४
६.	१०-१९	६२९	८७२२	११५०	१५१९२	१७८२	२३९१४
७.	२०-४९	३०६	७७११	४५५	१२५३४	७६१	२०२४५
८.	५० व त्यापेक्षा जास्त	३८	११०९९	६२	१२४३१	१००	२३५३०
९.	सकुण	२९७०	३४९९६	५३२५	५७०३५	८२९५	९३०३१

आधार :- आधिक गणना १९८०
- १००

तक्ता क्र. ५. १८

घाऊक व फिरकोळ व्यापार गटानील संस्थांची संख्या व नेहमी काम करणा-या रोजगारांच्या आकारमान गटानुसार संख्या

जिल्हा- कोल्हापूर.

अ.क्र.	आकारमान गट	गा मी ण		ना ग री		स कु ण	
		आस्थापनांची संख्या	नेहमी काम करणा-या कामगारांची संख्या	आस्थापनांची संख्या	नेहमी काम करणा-या कामगारांची संख्या	आस्थापनांची संख्या	नेहमी काम करणा-या कामगारांची संख्या
१	२	३	४	५	६	७	८
१.	१-३	८६५	१५१४	१२३३	२२८३	२०९८	३०९७
२.	३	३१७	२५१	६१२	१८५७	२३६	२८०८
३.	४	११२	४७६	३२०	१५६०	५०२	२०३६
४.	५	६२	३४५	२४१	१२०५	३१०	१५५०
५.	६-९	७२	४८१	३१८	२२०४	३२०	२६८५
६.	१०-१९	१२	२४३	१०२	१२२५	१२१	१५३८
७.	२०-४९	३	८८५	१२	५४०	२२	६२८
८.	५० व त्या पेक्षा जास्त	१	५१	५	४५१	६	५०२
९.	एकूण	१४६५	४१४९	२९३७	११३२५	४३९२	१५५४७

आधार :- आधिक गणना - १९८०

तक्ता क्र. ५. १२

सामाजिक व व्यक्तिगत सेवा गटातील संस्थांची संख्या व नेहमी काम करणा-या कामगारांची शोजगाराच्या आकारमान गटानुसार संख्या
जिल्हा-कोल्हापूर.

अ. क्र.	आकारमान गट	गा मी ण		ता ग री		स क ण	
		आस्थापनांची संख्या	नेहमी काम करणा-या कामगारांची संख्या	आस्थापनांची संख्या	नेहमी काम करणा-या कामगारांची संख्या	आस्थापनांची संख्या	नेहमी काम करणा-या कामगारांची संख्या
१	२	३	४	५	६	७	८
१.	१-२	३४७९	४४५७	२३४	१३७०	४४१३	५८२७
२.	३	४४०	१३३०	२५५	७६५	६२५	२०८५
३.	४	२९३	११७२	१४७	५८८	४४०	१७६०
४.	५	१९९	९९५	१३७	६८५	३३६	१६८०
५.	६-९	५३७	३९२६	२४४	१७६८	७८१	५६९४
६.	१०-१९	३८१	४८९२	२७४	३६७२	६५५	८५६४
७.	२०-४९	१०५	२९५३	१५६	४५४०	२६१	७४९३
८.	५० व त्यापेक्षा जास्त	९	६३९	७१	९८६२	८०	१०५०१
९.	एकूण	५४४३	२०३५४	२२१८	२३२५०	७६६१	४३६०४

- आधार :- आर्थिक गणना - १९८०
- १०२ -

तक्ता क्र. ५. २०.

सर्व उद्योग गट मिळून एकत्र संस्थांची संख्या व नेहमी काम करणा-या, कामगारांची रोजगारांच्या आकारमान गटानुसार संख्या
जिल्हा-कोल्हापूर.

अ. क्र.	आकारमान गट	गा मी ण		ना ग री		ए कु ण	
		आस्थापनांची संख्या	नेहमी काम करणा-या कामगारांची संख्या	आस्थापनांची संख्या	नेहमी काम करणा-या कामगारांची संख्या	आस्थापनांची संख्या	नेहमी काम करणा-या कामगारांची संख्या
१	२	३	४	५	६	७	८
१.	१-२	६२५५	९७९७	३६२७	६३२५	९८८२	१५६२२
२.	३	१५१५	४५४५	१२०७	५७२१	३४२२	१०२६६
३.	४	८५४	३४१६	१७०५	५२२०	२१५२	८३३६
४.	५	५८२	२२४५	१०७२	५३६०	१६६१	८८३०५
५.	६-९	१२३३	८८४३	२१७२	१५६५९	३४०५	२४५०२
६.	१०-१९	११५७	१५३७२	१७६९	२३३०८	३९२६	३८६८०
७.	२०-४९	४४४	११५७९	७४९	२१०९०	११९३	३२६६९
८.	५० व त्यापेक्षा जास्त	६६३	१४४१७	१९४	२८८४७	२५७	४३२६४
९.	एकुण	१२११०	४०४१४	१२७९५	१११५३०	२४९०५	१८१९४४

आधार :- आधिक गणना - १९८०

तक्ता क्र. ६. १

विविध प्रकारच्या सहकारी संस्था ३०-६-१९८७ अखेर

जिल्हा - कोल्हापूर

अ. क्र.	संस्थांचा प्रकार	संस्था संख्या
१	२	३
१.	सहकारी पत संस्था	१४७२
२.	सहकारी विंगर पत संस्था	२५६५
३.	कृषि पत संस्था	९०१
	१] जिल्हा मध्यवर्ती सहकारी बँक	१
	२] जिल्हा दूध-विकास सहकारी बँक	-
	३] आर.मि. कृषि सहकारी संस्था	८६४
	४] इतर	
	अ] धान्य बँक	३६
	ब] आदिवासी पत संस्था	-
	क] शेतकरी सेवा संस्था	-
४.	विंगर शोती पत संस्था	५७१
	१] औद्योगिक सहकारी बँक	-
	२] नागरी बँक	४०
	३] वेतन धारकांच्या पत संस्था	१७१
	४] गिरणी व कारखाने कामगार पत संस्था	-
	५] थ्रिस्ट आणी पत संस्था	-
	६] निगामी	-
	७] इतर - [नागरी सहकारी पत संस्था]	३६०
५.	कृषि विंगर पत संस्था	१६४०
	१] कृषि प्रणाली	२२
	२] कृषि उत्पादन व प्रक्रिया	२२
	३] मत्स्यव्यवसाय	१५
	४] पशुसंवर्धन संस्था	-६
	५] सिंचन संस्था	४०४
	६] सहकारी शोती संस्था	१५

तक्ता क्र. ६.१ [चालू]

१	२	३
६.	कृषि प्रक्रिया संस्था	
	अ] कुक्कुट पालन	३२
	ब] पिक संरक्षण	१
	क] दुग्धा व्यवसाय	१११४
	ड] इ त र	
	१] भात गिरणी	४
	२] फलोद्यान संस्था	—
	बिगर कृषि बिगर पत संस्था	१२५
	१.] हातमाग कामगार	२५
	२.] सुत गिरणी	१८
	३.] इतर औद्योगिक	१२७
	४.] ग्राहक भांडार	१०८
	५.] घर बांधणी	४३७
	६.] देखरेखा संस्था	१
	७.] इ त र	
	अ] औद्योगिक वसाहत	११
	ब] जंगल कामगार	—
	क] वहातूक संस्था	८
	ड] छपाई व प्रक्रिया [मुद्रणालय]	९
	इ] प्रसिध्दी	—
	फ] रुग्णालये	१
	ग] कामगार कंत्राट [मजूर सह. संस्था]	१००
	ह] जिल्हा व विभागीय सहकारी सेंडळ	१
	ई] संघ	१४
	ज] इतर	६५
	एकूण	४०३७

आधार :- जिल्हा उपनिबंधक, सहकारी संस्था, कोल्हापूर.

तक्ता क्र. ६. २

जिल्ह्यांतील विविध प्रकारच्या पतपेट्याबाबत निवडक माहिती ३०-६-८७
अखेर संपणा-या वर्षाकरीता.

जिल्हा- कोल्हापूर [स्थाने व सभासद संख्या हजारांत]

अ. क्र. : बा. ब : ३०-६-८७ अखेर

१ : २ : ३

१.	एकूण सहकारी संस्थांची संख्या	४०३७
२.	एकूण सभासदांची संख्या	१८४४
३.	भरणा झालेले भाग भांडवल	९३०६३७
	त्यापैकी [अ] शासकीय	१३५३३३
४.	स्वताचे निधी	१२७२९१७
५.	ठेवी	४२७०४४८
६.	खोबते भांडवल	८९३८३६२
७.	निव्वळ दिलेली कर्जे	३४५८५५५
८.	नफा	
	१. संस्थांची संख्या	२४८३
	२. रक्कम	१०३१२८
९.	तोटा	
	१. संस्थांची संख्या	११९५
	२. रक्कम	१२४६५२
	नफा किंवा तोटा नसलेल्या संस्था	३५९

टीप - अ. क्र. २ ते १० मध्ये सहकारी सुत गिरण्यांची माहिती उपलब्ध नसलेले समाविष्ट केलेली नाही.

आधार - जिल्हा उपनिबंधांक, सहकारी संस्था, कोल्हापूर.

तक्ता क्रमक - ६. ३

३०-६-१९७७ ला संपणा-या वकारिता सहकारी बँके कार्य

जिल्हा - कोल्हापूर.

[रुपये हजारात]

अ. क्र.	बाब	शाखांची संख्या	सभासद		भाग-भांडवल	राखीव व इतर निधी	ठेवी	खोबते भांडवल	दिलेली कर्जे		
			संख्या	व्यक्तिक					अल्प मुदतीचे	निव्वळ रोखापती-बर	देयकातील कसर
२		३	४	५	६	७	८	९	१०	११	१२
	कोल्हापूर जिल्हा १११ मध्यवर्ती सहकारी बँक लि. कोल्हापूर.	२९५१	१७५२	६६१६१	६७१५०	१२५२५२२	१४७४२२४	४९३९७१	-	-	३७३२०५

तक्ता पुढे चालू ..

अल्प मुदतीचे कर्जा पैकी मौसमी शोती कामासाठी	दिलेली कर्जे		येणो कर्जे			धाकलेले कर्जे		
	मध्यम मुदतीचे	दिर्घ मुदतीचे	अल्प मुदतीचे [रोखापत व देयकातील कसर यासह]	मध्यम मुदतीचे	दिर्घ मुदतीचे	अल्प मुदतीचे [रोखापत व देयकातील कसर यासह]	मध्यम मुदतीचे	दिर्घ मुदतीचे
१३	१४	१५	१६	१७	१८	१९	२०	२१
१३०६५६	७८८८५	६७४६	८२६२११	१५१६५२	२०६२६	३६८१८	२५७३	१६४०

आधार :- जिल्हा मध्यवर्ती सहकारी बँक लि. कोल्हापूर.

तक्ता क्र. ६. ४

जिल्हा- कोल्हापूर.

प्राथमिक कृषि सहकारी संस्थांचे कार्य ३०-६-८७ अखेर संपणा-या वर्षाकिरीता [स्वये हजारत]

अ. क्र.	जिल्हा/ तालुका	सह-कारी संस्थांची संख्या	एकूण खातेदारांची संख्या	सभासद			भाग भांडवल	त्यापैकी शासकीय	राखीव व इतर निधी	कर्जे	घोतेली	खोबते भांडवल
				एकूण	खातेदार लहान	सभासद मोठे						
१	२	३	४	५	६	७	८	९	१०	११	१२	१३
	जिल्हा बेरीज	२००	३५२६०४	४०७०६३	१२०५५०	५५०४६	१६१४६७	२१५०५६	८३६६	८७२२३	४१४०४०	८६८३३४
१.	करवीर	१२५	३७२७७	७३०२२	३६२२८	८५८०	२७५८४	५३४८०	१५३४	२३२२८	१०१३२७	२३१७७५
२.	पन्हाळा	२३	३५८८१	४०४३२	१८६८०	४८३२	१६२२०	१८४१६	२६६	६२१६	३४६३७	६२५३३
३.	हातकणांगले	७३	४८१३५	४८३३२	१२२१३	५२०२	२२५२४	२३६१०	११७१	१५५३२	३७०८४	१०८१७०
४.	शिरारोड	६२	३४२४०	३४०८६	१२२३२	३६२६	१०५२८	२०२१५	१०२६	८२०१	४४६०८	८५३०२
५.	कागल	२२	३८६८०	४४४६७	१८२४८	६२७२	१२२४०	१६८०८	२००	७६३३	३०४३६	६६७२३
६.	गडहिंगलज	६८	३२७५६	३०६८८	१६६११	४४२८	२६४२	१५८८२	५७२	५४२४	२६३५८	५३७५८
७.	चंद्रगड	६६	३२०१६	२३३२०	११२४२	४६००	७४७८	१२७७६	७२४	३२१३	२६७७८	४७२८४
८.	आजरा	५६	१७५७६	१८३४७	७८२४	३८४३	६७२०	७६८५	४४५	१८१८	१६३४३	२७६६५
९.	धुंदरगड	८१	२३०२६	३०२३४	११४१२	२८५४	१६६६१	१२२२८	४५३	४१२०	२२२५०	४१८२६
१०.	राधानगरी	८२	१७६७४	३६५३६	१७०८२	४५८४	१४८७०	२२८६३	७५७	७३१८	५०५१८	२४४२७
११.	गगन बावडा	२१	५१३५	४४२२	३०२५	१३७०	१०२७	२८२८	२८	४७३	८७८५	१३२२५
१२.	शुद्धवाडी	७४	२२४३८	२२२८३	१०६४६	४१४१	७४२६	८१२५	४२०	१२४७	१४८४६	२८४२२

पुढे चालू.....

अ. क्र.	जिल्हा/तालुका	दिलेली रकम कर्ज		येणो कर्ज		कजाची रकम थकबाकी		थकबाकी पैकी			
		[अल्प, मध्यम, दीर्घ]		[अल्प, मध्यम, दीर्घ]		[अल्प, मध्यम, दीर्घ]		तीन वर्षांपेक्षा कमी		तीन वर्षांपेक्षा अधिक	
		अर्जांची संख्या	रक्कम	रक्कम येणो असलेल्या सभासदांची संख्या	रक्कम	थकबाकी-दारांची संख्या	रक्कम	थकबाकी-दारांची संख्या	रक्कम	थकबाकी-दारांची संख्या	रक्कम
१	२	१४	१५	१६	१७	१८	१९	२०	२१	२२	२३
	जिल्हा बेरीज -	१७५७०२	४२२८७६	२५४७६८	५३४७४३	५३२७२	६३२७१	३८४२०	४५८८७	१५४८२	१८०८४
१.	करवीर	३२८४२	१२८१२२	४३८५२	१३७७५६	६६३१	८६४३	५०११	६५४२	१६२०	२०२४
२.	पन्हाळा	१८२६०	३२२८४	२४७१३	४४७५२	६४५३	७१७२	४४०५	३२८२	२०४८	३१२०
३.	हातकणंगले	१३६२७	५५२७७	२०७०६	५६३६५	५२२४	६७८२	३८२०	५२०२	१४७४	१५८०
४.	शिराळ	२२०२	४८४२७	१०५८२	४२५८४	२८२७	५६८७	१५६२	२२६१	१३३५	२७२६
५.	कागल	२०५४६	३३८२३	२८८०६	४१८४१	६८७३	६२५२	५४७३	५१६२	१४००	१०२४
६.	गडहिंगलज	१६१६०	३१०८७	१६४२४	३३५८२	४२२२	५४६७	३१७०	४३८३	१७५२	१०८४
७.	चंद्रगड	१२५२५	३२१०७	१४२४६	३४१५२	३७५०	४५८८	२५७१	३५२८	११७२	२२०
८.	आजरा	२२०१	१८५१२	१०१४५	१२४३५	२२२४	२४२८	१५२२	१८२०	७०२	६४८
९.	भुदरगड	१३३५०	२४५२८	१६३१०	२२६२६	४३२२	४२६०	३३१६	३५८६	२७६	१३७४
१०.	राधानगरी	१८६२२	५४८५०	२०२३०	६११४८	४७८२	६८४२	३७१०	६३२७	१०७२	१५२२
११.	गगनवाडी	१५६५	८१४७	२०१६	७२८८	५७६	१२२२	२३२	५१५	३३७	७१४
१२.	शाहूवाडी	८२४८	१७०२५	१२६६१	१२३४०	५२०८	३८३०	३६२१	२७२५	१५८७	१०३५

आधार - जिल्हा उपनिबंधक सहकारी संस्था, कोल्हापूर.

तक्ता क्र. ६. ५. १

जिल्ह्यांतील पाथमिक कृषी सहकारी संस्था मार्फत दिलेली पिक कर्जे [२०-६-८७ ला संपणा-या वसाहतीत]
जिल्हा- कोल्हापूर. [रुपये हजारत]

अ. क्र.	जिल्हा तालुका	एकूण	गहू	भात	अ. न. धान्ये	डाळी	इतर	न्ये	गळीताची धान्ये	उंस	तांग व मेष्टा	इतर
					ज्वार, बाजरी मका इत्यादी							
१	२	३	४	५	६	७	८	९	१०	११	१२	१३
	जिल्हा बेरीज	४३५०७४	१०१	५६७३१	८४८१	५७५	३३०६	५५	१०३६०	३४४५६४	-	१०२०१
१.	करवीर	१०८७०२	४५	४३३६	१८१	-	१६८	-	२	१०३३२५	-	६४५
२.	पन्हाळा	३४२१२	२	४८२७	११५६	-	६०२	-	८७६	२६६५७	-	९९
३.	हातकणंगले	५१४८६	-	-	२२४४	-	३६०	-	३५४१	४५३४१	-	-
४.	धारोळ	४२२४२	-	७४	८४०	-	१००	-	८१०	४०४१६	-	७०२
५.	कागल	२२५२८	४०	६८६६	१४४०	५७५	५६	५५	२३७	१४४८४	-	५८४५
६.	गडहिंगलज	३१११४	-	३८७२	१२७२	-	३७०	-	४१५५	१७६२८	-	३१०३
७.	चंद्रगड	२९८३१	-	११२२५	८२	-	७३६	-	३११	१७४२२	-	४८
८.	आजरा	१६४३२	१४	५८६६	५५२	-	२१४	-	३८१	८४७३	-	२२५
९.	भुदरगड	२०८६८	-	७३७७	-	-	-	-	४७	१३४४४	-	-
१०.	राधानगरी	४८०४१	-	५६६८	-	-	-	-	-	४२३७३	-	-
११.	गगनवावडा	६८३६	-	३२८	-	-	-	-	-	६५०२	-	६
१२.	शाहूवाडी	१५००५	-	६३८५	-	-	-	-	-	८४९२	-	२२८

आधार- जिल्हा उपनिबंधक सहकारी संस्था कोल्हापूर.

तक्ता क्रमांक ६. ५. २

जिल्ह्यातील शेतकरी सेवा सहकारी संस्था मार्फत दिलेली पिक कर्जे [३०-६-८७ ला संपणा-या व्षाकडिस्ता]
जिल्हा- कोल्हापूर. [स्पये डजारात]

अ. क्र.	जिल्हा/ तालुका	स्कूण	अ न्ना धान्ये												
			गहू	भात	ज्वार	वर्गीय धान्ये	डाळी	इतर	कापूस	गळीताची धान्ये	उंस	लाग व मेळा	इतर		
१	२	३	४	५	६	७	८	९	१०	११	१२	१३	१४	१५	
जिल्हा बेरीज															
१. करवीर															
२. पन्हाळा															
३. हातकरांगले															
४. शिरोळ															
५. कागल															
६. गडहिंगलज															
७. चंदगड															
८. आजरा															
९. भुदरगड															
१०. राधानगरी															
११. ग. भावडा															
१२. गाहूवाडी															

आधार :- जिल्हा उप निबंधक, सहकारी संस्था, कोल्हापूर.

तक्ता क्र. ६.५.३

जिल्हातील आदिवासी सहकारी संस्था मार्फत दिलेली पिक क्षेत्रे [३०-६-८५ ला संपणा-या वसाकिरिता]

जिल्हा - कोल्हापूर.

[स्मये हजारात]

अ. क्र.	जिल्हा/ तालुका	एकूण	पि					के						
			गहू	भात	ज्वार	वर्गीय पिके	डाळी	इतर	कापूस	गळीताची	उंस	ताग व	इतर	
१	२	३	४	५	६	७	८	९	१०	११	१२	१३	१४	१५

जिल्हा बेरीज

१. करवीर
२. पन्हावा
३. हातकणंगले
४. शिरोळ
५. कागल
६. गडहिंग्लज
७. चंदगड
८. भुदरगड
९. राधानगरी
१०. ग. बावडा
११. आजरा
१२. शाहूवाडी

आधार :- जिल्हा उपनिबंधक सहकारी संस्था, कोल्हापूर.

तक्ता क्र. ६. ६

जिल्हा-कोल्हापूर

जिल्हा आणि प्राथमिक पणन संस्थांचे कार्य [३०-६-८७ ला संपणा-या वषाकिरीता

[रुपये हजारांत]

अ. क्र.	जिल्हा/ता. ता. ता. ता.	संस्थांची संख्या	सभासद संख्या	खोबले भांडवल	खारेदी किंमत			विक्रीची किंमत			शेती उत्पादनाची विक्री		
					कृषि	शेती-च्या मरजेच्या वस्तू	उपभोग्य वस्तू	स्वतःच्या मालकीचे	अडत्या म्हणून	एकूण	भात व तांदूळ	गहू	इतर अन्नधान्ये
१	२	३	४	५	६	७	८	९	१०	११	१२	१३	१४
	जिल्हा पातळी संस्था	३	७१६५२	१४२७३०	३५८२३७	३५८७०७	६३७७३३	१०५७०६६	७२७	१०५७७९३	-	-	-
	एकूण प्राथमिक पणन संस्था	२०	३५४१५	५८५५५	१६७७	२१८७०१	२२२०३	४२२२६०	१५३७७	४३८३६७	-	-	-
१.	करवीर	७	२३५२	७७९१	७०५	२६७६६	१२३३	२२७१०	१०७९३	३३५०३	-	-	-
२.	पन्हाळा	१	८१	११४	-	१०५४	-	१०७२	-	१०७२	-	-	-
३.	हातकणंगले	१	२५२६	७६७८	७२२	२१५२७	१८१२२	५५९४२	४५८४	६०५२६	-	-	-
४.	शिरारोह	२	७७३२	६११०	-	३२५२०	८८२२	५२७८४	-	५२७८४	-	-	-
५.	कागल	२	१५२८	५२२०	-	३१०७२	१८७५६	५२२१६	-	५२२१६	-	-	-
६.	गडहिंगलज	१	२२१७	७०५७	-	२३५२७	१७८२२	४२६२०	-	४२६२०	-	-	-
७.	चंद्रगड	१	५०७५	६६०१	-	१४२८४	५३८६	४५७६२	-	४५७६२	-	-	-
८.	आंजरा	१	१८८२	४६२७	२४३	१४५७८	६२२८	२२७७३	-	२२७७३	-	-	-
९.	भुदरगड	१	८०२२	६५०३	-	२३४७८	१२१२५	७२१४०	-	७२१४०	-	-	-
१०.	राधानगरी	१	३१७०	५४४१	-	२१५३५	१०५५५	३२१७३	-	३२१७३	-	-	-
११.	गगन बावडा	१	४५८	४२४	-	७६१	-	१३१६	-	१३१६	-	-	-
१२.	शाहुवाडी	१	१४८	७२	-	४५२	-	४६८	-	४६८	-	-	-
	एकूण जिल्हा व प्राथमिक पणन संस्था	२३	१०७०६७	२०१२८५	३६०६१४	५७७४०८	७३७६३६	१४८००५६	१६१०४	१४२६१६०	-	-	-

तक्ता क्र. ६. ६ चालू

अ. क्र.	जिल्हा तालुका	शोती उत्पादनाची विक्री [अडते व मालक म्हणून]					शोतीस आवश्यक वस्तूची विक्री [अडते व मालक म्हणून]					उपभोग्य वस्तूची एकूण विक्री
		कापूस	गळि-ताची धान्ये	डाळी	इतर	एकूण	छोते	बियाणे	कृषि अवजारे	इतर	एकूण	
१	२	१५	१६	१७	१८	१९	२०	२१	२२	२३	२४	२५
	जिल्हा पातळी संस्था	-	-	-	२३६२७३	२३६२७३	४४३६८८	१५८३	१५२३७	२७८५१	४८८३५९	३३२४६१
	एकूण प्राथमिक पणान संस्था	-	-	-	२०२१६	२०२१६	२३६१८७	११२३	५५४८	२२७७०	२७२६२८	१४४७५३
१.	करवीर	-	-	-	११२२४	११२२४	१२३७६	२२	-	-	१२४०५	२८०४
२.	पन्हाळा	-	-	-	-	-	१०७२	-	-	-	१०७२	-
३.	हातकणंगले	-	-	-	७३१४	७३१४	२०२६१	६६४	२८८	१२६४२	३४४२५	१८७१७
४.	शिरारोड	-	-	-	२०७८	२०७८	३२५५८	-	३८०	२११	४०८४२	२८५७
५.	कासल	-	-	-	१६५	१६५	३०६२१	२७३	१२८	१६२८	३२६५०	१२४०१
६.	गडहिंगलज	-	-	-	-	-	२०५२७	५४	-	४०७४	२४७२८	१७८२२
७.	चंदगड	-	-	-	-	-	२२२०८	-	४२२२	५६०३	३२११०	६६५२
८.	आजरा	-	-	-	६५	६५	२२३५२	१०४	-	२१७	२३३८०	६३२८
९.	भुदरगड	-	-	-	-	-	२२१६१	६०	४५३	२७२	३०६४६	४८४२४
१०.	राधानगरी	-	-	-	-	-	२२३०४	-	-	३०२३	२५३२७	१३८४६
११.	गगनवावडा	-	-	-	-	-	५५५	६	-	-	५६१	७५५
१२.	शाहूवाडी	-	-	-	-	-	४६८	-	-	-	४६८	-
	एकूण जिल्हा प्राथमिक पणान संस्था	-	-	-	२५७८८२	२५७८८२	६७२८७५	२७७६	२०७८५	५७६२१	७६१०५७	४७७२१४

आधार- जिल्हा उप निबंधक सहकारी संस्था, कोल्हापूर.

तक्ता क्र. ६.७

जिल्ह्यांतील बिगर शेती सहकारी पत संस्थांचे कार्य [३०-६-८७ अखेर संपणा-या वसाकिरीता]

जिल्हा-कोल्हापूर

[रुपये हजारत]

अ.क्र.	प्रकार	संस्था संख्या	सभासद संख्या	भाग - भांडवल रुपये	राखीव व इतर निधी रुपये	ठेवी रुपये	खोबले भांडवल रुपये	अग्रिम रुपये	वसूल झालेली रुपये	कर्मचारी रुपये	थकित रुपये
१	२	३	४	५	६	७	८	९	१०	११	१२
	<u>प्राथमिक सहकारी बँका</u>										
१.	नागरी बँका	३६	३०५००४	६४१०५	१४०७४२	१८१२८७८	२१५२२२७	१११८७५१	८२७६७०	१३१७४८३	११२८७१
२.	कर्मचारी पतपेढी आणि इतर	२	१५२२०	२४१४८	६१५८	४३८६२	१३७५८२	६८२४८	४०५०६	११५३५१	४४७०
	<u>इतर बिगर शेती</u>										
१.	नागरी बँका	२	१०२३२	१०७८	३२८८	१३६६२	१२५२७	६७८३	५६३२	८८१७	१२०२
२.	कर्मचारी पतपेढी	१७१	७०१३२	६८१३३	२०५२२	५६२६०	२७०५२६	२२४२७७	२६६२०७	१८८८३०	१२२३
३.	इतर [नागरी सहकारी-पत संस्था]	३६०	३४०२२१	११८५६८	४११५५	२४५५०१	६२१७१३	४४५०३०	२११३२	४२२२१२	१२३५७

आधार- जिल्हा उपनिबंधक सहकारी संस्था, कोल्हापूर.

तक्ता क्र. ६८

जिल्ह्यांतील उत्पादक आस्थापना व सामाजिक सेवा सहकारी संस्थांची आकडेवारी
[३०-६-८७ ला संपणा-या वर्षाकरीता] [सम्ये हजारात]

जिल्हा- कोल्हापूर.

अ. क्र.	संस्थांचा प्रकार	संस्था	सभासद	भाग- भांडवल	राखीव व इतर निधी	खोळी भांडवल
१	२	३	४	५	६	७
१.	<u>उत्पादक आस्थापना</u>					
	१. साखर कारखाने	१२	१०५०१२	२४२०७२	६४७०८७	१२८८७२६
	२. इतर कृषी प्रक्रिया संस्था	१४	४२४०	१३७३	१३४०	७५२६
	३. विणकर संस्था	२५	८४१४	२२१५	३३५८	१२६८१
	४. सूत गिरण्या	१८	उ.ना.	उ.ना.	उ.ना. ४	उ.ना.
	५. इतर औद्योगिक सहकारी संस्था	११७	४१२३३	२२१८१	४०४४२	१५१३७८
	६. हुश्या व्यवसाय संस्था/ संघटना	१११४	१२३१८७	२३४६१	६२५२७	३३०७२८
	७. मत्स्यव्यवसाय सह. संस्था	१५	२३६१	६८	१०४	३०१
	८. सहकारी शेती संस्था	१७	२०२	२०२	२१७	२१७१
	९. उपसा जलसिंचन सह. संस्था	४०७	६१४५८	२४७०७	५४२२४	२३२२२२
	१०. जंगल कामगार सह. संस्था	-	-	-	-	-
	११. इतर	१३४	२२७३७	२३१०५	११४४२	८५८१३
२.	<u>सामाजिक सेवा</u>					
	१. ग्राहक भांडार	१०८	१०५६७५	१५२४८	६१२०	१४७८०५
	२. गृहनिर्माण सह. संस्था	४३७	३२२२२	५६१३	८८५७	१२२८७५
	३. कामगार कंत्राट सह. संस्था	१००	७७७१	७६३	२५२	१२५८०
	४. इतर	१५	१८७४	उ.ना.	उ.ना.	उ.ना.

टीप - १] उ.ना. = उपलब्ध नाही.

२] सूत गिरणी संस्थांची रकाना क्र. ४ ते ७ मधील माहिती उपलब्ध नसलेने समाविष्ट केलेली नाही.

आधार - जिल्हा उप निबंधक सहकारी संस्था, कोल्हापूर.

सकता क्र. ६. ९

उत्पादक व सेवा संस्था यांनी केलेले कार्य [३०-६-८७ ला संपणा-या वहाकरीता]
जिल्हा- कोल्हापूर.

अ. क्र.	सहकारी संस्थेचे प्रकार	वा ब	परिमाण	साध्य
१	२	३	४	५
१.	साखार कारखाने	१] उसाचे गळीत अ] परिमाणा ब] मूल्य २] साखारेचे उत्पन्न अ] परिमाणा ब] मूल्य (अंदाजे)	"०००" टनास "०००" स्वये "०००" टनास "०००" स्वये	४४५१ १२२०७२० ५१३ २३०७१५०
२.	प्राथमिक विणकर संस्था	१] चालू हातमाग २] खारेदी ३] उत्पादन ४] विक्री	प्रत्यक्षांत "०००" स्वये "०००" स्वये "०००" स्वये	८५१ ३६०२ ३०७३ ४३७८
३.	सूत गिरण्या	१] धोत्यांची संख्या २] तयार झालेला धागा	प्रत्यक्षा मे. टन	उ. ना. उ. ना.
४.	इतर औद्योगिक संस्था	१] खारेदी २] उत्पादन ३] विक्री	"०००" स्वये "०००" स्वये "०००" स्वये	२७००३ २४०३१ ५२०७७
५.	दुग्धा व्यवसाय सहकारी संस्था व संघटना	१] खारेदी २] विक्री	"०००" स्वये "०००" स्वये	७०७६४६ १०६३०३२
६.	मच्छिमारी [प्राथमिक-संस्था]	१] पकडलेले मासे [मूल्य] २] विक्री मूल्य	"०००" स्वये "०००" स्वये	१८८ २०७
७.	सहकारी शोती संस्था	१] कसलेली जमीन २] उत्पन्न	प्रत्यक्षा हेक्टर "०००" स्वये	४६७ १६३
८.	उपसा सिंचन	ओलीताखाली आणलेली जमीन	"०००" हेक्टर	२३

पुढे चालू...

तक्ता क्र. २ चालू.

१	२	३	४	५
२.	जंगल कामगार	१] दिलेल्या कृपांची संख्या २] गोळा केलेल्या वन उत्पादनांचे मूल्य	-	-
१०.	घाऊक ग्राहक भांडार	१] छारेदी २] विक्री	"०००" "०००"	१४२४२२ १५५४२५
११.	प्राथमिक ग्राहक भांडार	१] छारेदी २] विक्री	"०००" "०००"	११२१५४ ११८६००
१२.	गृहनिर्माण संस्था	चालू वर्षात बांधलेल्या घारांची/गाळ्यांची संख्या	प्रत्यक्षा	१६४६
१३.	कामगार कंत्राट संख्या	१] वर्षात केलेल्या कामांची संख्या २] केलेल्या कामांचे मूल्य ३] दिलेली मजुरी	प्रत्यक्षा "०००" रुपये "०००" रुपये	३३ १३२०० ५०१५

टीप - उ.ना. उपलब्ध नाही.

आधार - जिल्हा उपनिबंधक सहकारी संस्था, कोल्हापूर.

तक्ता क. ६. १०

नियंत्रित बाजार पेठांची तालुकावार माहिती [३०-६-८७ या वर्षाअखेर]

जिल्हा- कोल्हापूर.

[परिमाण-टनामध्ये, मूल्य-स्पये हजारांत]

अ. क.	बाजार पेठेचे नांव	तालुका	बाजार पेठेचा प्रकार	वर्ष	भात		वा. शि. क. आ. व. क.		परि- माण १०	गूळ		भुईमूग शोंग		
					परिमाण	मूल्य	परिमाण	मूल्य		परि- माण	मूल्य	परि- माण	मूल्य	
१	२	३	४	५	६	७	८	९	१०	११	१२	१३	१४	१५
१.	कृषि उत्पन्न बाजार समिती, श्री. शाहू मार्केट यार्ड, कोल्हापूर	करवीर	नियंत्रित	१९८६-८७	३८३८	८४४३	३८३०२	१३०३२३	९९४	१९८८	५६१२२	२३१८२७	२५९०	१७६८१
२.	कृषि उत्पन्न बाजार समिती वडगांव	हातकणंगले	"	"	१७	३४	२	३३	-	-	५	१९	३०५७	२१३६३
३.	कृषि उत्पन्न बाजार समिती जयसिंगपूर	शिवरीळ	"	"	२१७	५२६	२	७	-	-	८३३	३९४३	३५४२	२७८५९
४.	कृषि उत्पन्न बाजार समिती गडहिंगलज	गडहिंगलज	"	"	-	-	-	-	-	-	८३२६	२३७५९	२६३५	१६६१३
जिल्हा एकूण-					४०७२	९००३	३८३१३	१३०३६३	९९४	१९८८	६५२८६	२५९५४८	११८२४	८३५१६

पुढे चालू...

तक्ता क्र. ६. १० चालू.

अ. क्र.	बाजार धेठेचे नांव	तालुका	बाजार पठेचा प्रकार	वर्ग	वार्षिक आकडे									
					जोधाळा		बाजरी		गहू		मक्का		हरभरा	
					परिमाणा	मूल्य	परि-माणा	मूल्य	परिमाणा	मूल्य	परि-माणा	मूल्य	परि-माणा	मूल्य
१	२	३	४	५	६	७	८	९	१०	११	१२	१३	१४	१५
१.	कू. उ. बा. स. कोल्हापूर	करवीर	नियं-त्रित	१९८६-८७	३५३२२	८८३०४	४१६	८३२	१४१८२	४११२८	२२५६	३९४८	५६८५	२२१७२
२.	"- वडगांव	हातकणांगले	"	"	४१६	६८०	-	-	७५	२१०	६२	१०४	४१	१६१
३.	"- जय-सिंगपूर	शिराळ	"	"	१४१५	२७०५	३	६	४३१	१८५२	४८	९०	२७२	११८०
४.	"- गडहिंगलज	गडहिंगलज	"	"	-	-	-	-	-	-	-	-	-	-
जिल्हा एकूण-					३७१५३	९१६८९	४१९	८३८	१४६८८	४३१९०	२३६६	४१४२	५९९८	२३५१३

पुढे चालू...

तक्ता क. ६. १० चालू

अ. क्र.	बाजार पेठेचे नांव	तालुका	बाजार पेठेचा प्रकार	वर्ष	वार्षिक आवक									
					हरभरा डाळ		तुर		तुर डाळ		कुळथी		उडीद	
					परिमाणा	मूल्य	परि-माणा	मूल्य	परिमाणा	मूल्य	परि-माणा	मूल्य	परि-माणा	मूल्य
१	२	३	४	५	२६	२७	२८	२९	३०	३१	३२	३३	३४	३५
१.	कू. उ. बा. स. कोल्हापूर	करवीर	नियंत्रित	१९८६-८७	१३७६२	६०५५३	-	-	१३५१०	१०४०२३	३७६५	१५०६०	३९६२	१६६४१
२.	"- वडगांव	हातकणंगले	"	"	-	-	३	१४	-	-	३९	१४८	४	१६
३.	"- जयसिंगपूर	शिराड	"	"	-	-	७	३९	-	-	-	-	१	६
४.	"- गडहिंगलज	गडहिंगलज	"	"	-	-	-	-	-	-	-	-	-	-
जिल्हा एकूण -					१३७६२	६०५५३	१०	५३	१३५१०	१०४०२३	३८०४	१५२०८	३९६५	१६६६३

पुढे चालू.

तकता क्र. ६.१० चालू.

अ. क्र.	बाजार पेठेचे नांव	तालुका	बाजार पेठेचा प्रकार	वर्ष	वाणिज्यिक भावक									
					उडीद डाळ		चवळी		गिरची		तंबाखू		धाने	
					परिमाण	मूल्य	परिमाण	मूल्य	परिमाण	मूल्य	परिमाण	मूल्य	परिमाण	मूल्य
१	२	३	४	५	३६	३७	३८	३९	४०	४१	४२	४३	४४	४५
१.	क. उ. बा. स. कोल्हापूर	करवीर	नियंत्रित	१९८६-८७	४२०३	२७३१८	५५०५	२५०४६	५३०३	४७७२९	-	-	-	-
२.	"- वडगांव	हात-कणगले	"	"	-	-	१	२	-	-	३५	३०२	१	१३
३.	"- जयसिंगपूर	शिरोळ	"	"	-	-	१	३	२८	१८६	७	१०१	१३	१५४
४.	"- गडहिंगलज	गडहिंगलज	"	"	-	-	-	-	१५८८	९३४२	-	-	-	-
जिल्हा एकूण-					४२०३	२७३१८	५५०५	२५०४६	६९१९	५७२५७	४२	४०३	१४	१६७

पुढे चालू.

तकता क्र. ६. १० चालू.

अ. क्र.	बाजार पेटेचे नांव	तालुका	बाजार पेटेचा प्रकार	वर्ष	वार्षिक आवक									
					मूग		कापूस		सोयाबिन		मूगडाळ		मत्तूर	
					परि- माणा	मूल्य	परि- माणा	मूल्य	परि- माणा	मूल्य	परि- माणा	मूल्य	परि- माणा	मूल्य
१	२	३	४	५	६	७	८	९	१०	११	१२	१३	१४	१५
१.	कृ. उ. वा. स. कोल्हापूर	करवीर	नियं- त्रित	१९८६- ८७	५०३९	२७४६५	-	-	-	-	६०८६	३२२५७	४४४५	२३५५९
२.	"- वडगाँव	हातकणंगले	"	"	-	-	-	-	-	-	-	-	-	-
३.	"- जयसिंगपूर	शिारोळ	"	"	१५	७०	४८४	२६२२	७४८	३५१२	-	-	-	-
४.	"- गडहिंगलज	गडहिंगलज	"	"	-	-	-	-	-	-	-	-	-	-
	जिल्हा स्कुणा-				५०५४	२७५३५	४८४	२६२२	७४८	३५१२	६०८६	३२२५७	४४४५	२३५५९

पुढे चालू...

तक्ता क. ६. १० चालू.

अ. क्र.	बाजार पेठेचे नांव	तालुका	बाजार पेठेचा प्रकार	वर्ष	बाष्पिक भावक							
					मसूर डाळ		वाटाणा		छोबरेल तेल		फोंगदाणा	
					परि- माणा	मूल्य	परिमाणा	मूल्य	परिमाणा	मूल्य	परिमाणा	मूल्य
१	२	३	४	५	६	७	८	९	१०	११	१२	१३
१.	कू. उ. वा. स. कोल्हापूर	करवीर	नियं- त्रित	१९८६- ८७	६२३३	३५८३९	६४७१	२६५३०	२९४८	१०३१८	४५८५	४१२६१
२.	"- वडगांव	हातकणांगले	"	"	-	-	-	-	-	-	-	-
३.	"- जयसिंगपूर	शिरारोळ	"	"	-	-	-	-	-	-	-	-
४.	"- गडहिंगलज	गडहिंगलज	"	"	-	-	-	-	-	-	-	-
जिल्हा एकूण-					६२३३	३५८३९	६४७१	२६५३०	२९४८	१०३१८	४५८५	४१२६१

आधार - कृषि उत्पन्न बाजार समिती [सर्व] जिल्हा कोल्हापूर.

तक्ता क्रमांक ६.११

नोंदणी केलेले सावकर व त्यानी दिलेली कर्जे ३०-६-१९८७ अखोर

जिल्हा - कोल्हापूर.

[रुपये हजारत]

अ.क्र.	जिल्हा/ तालुका	सावकारांची संख्या	व्यापा-याना दिलेली कर्जे	व्यापा-या व्यतिरिक्त दिलेली कर्जे	एकूण
१	२	३	४	५	६
	जिल्हा बेरीज	१५४	१११०२	१३२५८	२४३६०
१.	करवीर	११७	११०५४	१२५१०	२३५६४
२.	बन्हाळा	३	-	१९५	१९५
३.	हातकणंगले	८	-	१७४	१७४
४.	शिरोळ	४	-	३६	३६
५.	कागल	४	-	४७	४७
६.	गडहिंग्लज	७	-	४	४
७.	चंदगड	३	-	६	६
८.	आजरा	१	-	५	५
९.	भुदरगड	-	-	-	-
१०.	राधानगरी	३	४७	२२९	२७६
११.	ग. बावडा	-	-	-	-
१२.	शाहूवाडी	४	१	५२	५३

आधार :- जिल्हा उपनिबंधक सहकारी संस्था, कोल्हापूर.

तक्ता क्र. ७. १

सार्वजनिक व अर्थसहाय्यित संस्थामार्फत उपलब्ध असलेल्या वैद्यकीय सुविधांची तालुकावार माहिती. वर्ष - १९८६.

अ. क्र.	जिल्हा/ तालुका	रुग्णा- लये	दवा- खाने	प्रसूती- गृहे	माथ- मिक आरोग्य केंद्रे	डॉ- क्टर्स	वैद्य परि- चारिका	खाटांची संख्या			उपचार केलेले आंतररुग्णा			उपचार केलेले बाह्यरुग्णा				
								एकूण	त्यापैकी		पुरुषाः [संख्या हजारत]	स्त्रियाः [संख्या हजारत]	मुले एकूण	पुरुषाः [संख्या हजारत]	स्त्रियाः [संख्या हजारत]	मुले		
									स्त्रि- यासाठी	मुला- साठी								
१	२	३	४	५	६	७	८	९	१०	११	१२	१३	१४	१५	१६	१७	१८	
	जिल्हा बेरीज	१३	७६	६	७२	३२७	३६	८८४	१४२५	६०८	८९	१६५	६२८	१४	१५	६२८	६४०	५२६
१.	करवीर	६	३०	३	८	१५१	४	३७६	७६२	३८५	७५	१६२	२५४	२७५	२५४	२७५	२४३	
२.	पन्हाळा	१	५	—	८	१६	४	५८	४०	१८	—	१	२६	१८	१८	१८	१८	
३.	हातकणंगले	२	८	१	११	५३	२	१३१	१९२	८८	१४	१६	२१४	२१५	२१४	२१५	१६०	
४.	शिरारोळ	२	८	१	६	१९	६	५०	८४	२०	—	१	४०	३७	३७	३७	२६	
५.	कागल	—	६	—	५	१४	४	४८	३४	१५	—	१	२२	१४	१४	१४	११	
६.	गडहिंग्लज	१	५	—	५	१२	४	४२	५९	१२	—	१	१४	१४	१४	१४	१४	
७.	चंदगड	—	१	—	६	१०	१	२८	३६	१४	—	—	१५	१२	१५	१२	१४	
८.	आजरा	—	४	—	४	१०	४	२३	४०	१०	—	१	६	६	६	६	७	
९.	भुदरगड	—	२	१	४	१०	१	३१	२४	१०	—	१	११	१३	११	१३	१०	
१०.	राधानगरी	१	३	—	७	१४	३	४६	९६	१८	—	१	२१	२६	२१	२६	१८	
११.	गगनबावडा	—	—	—	२	४	—	९	१६	४	—	—	४	३	४	३	३	
१२.	शाहूवाडी	—	४	—	६	१४	३	४२	४२	१४	—	—	११	१३	११	१३	७	

आधार - १] जिल्हा आरोग्याधिकारी जिल्हा परिषद, कोल्हापूर [२] जिल्हा शाल्यचिकित्सक, कोल्हापूर
३] वैद्यकीय अधिकारी कोल्हापूर महानगरपालिका ४] मुख्याधिकारी नगरपरिषदा, जि. कोल्हापूर.

तक्ता क्र. ७.२

नोंदणी केलेल्या जन्म व मृत्युची संख्या १९८६ या वर्षाकरिता.

जिल्हा-कोल्हापूर.

अ. क्र.	जिल्हा/तालुका	एकूण गाामीण नागरी	नोंदलेल्या जन्मांची संख्या			नोंदलेल्या मृत्युची संख्या			बाल मृत्युची संख्या		
			पुरु ङा	स्त्रिया	एकूण	पुरु ङा	स्त्रिया	एकूण	पुरु ङा	स्त्रिया	एकूण
१	२	३	४	५	६	७	८	९	१०	११	१२
	एकूण	एकूण	३१११९	२७०९८	५८२१७	८९१०	६३०६	१५२१६	१०५७	८११	१८६८
	जिल्हा डेरीज	गाामीण	१७८४९	१५४०४	३३२५३	५४३१	४१५१	९५८२	४०१	३२८	७२९
		नागरी	१३२७०	११६९४	२४९६४	३४७९	२१५५	५६३४	६५६	४८३	१०३९
१.	करवीर	एकूण	९२८३	८०१२	१७२९५	३१२३	२०६०	५१८३	५४८३	३४००	९६३
		गाामीण	२१८४	१८५९	४०४३	६७३	५२९	१२०२	३१	४५	७६
		नागरी	७०९९	६१५३	१३२५२	२४५०	१५३१	३९८१	५५२	३३५	८८७
२.	पन्हाळा	एकूण	१७४१	१५१७	३२५८	४६८	३५२	८२०	३३	४३	७६
		गाामीण	१७०१	१४८२	३१८३	४६१	३४८	८०९	३३	४३	७६
		नागरी	४०	३५	७५	७	४	११	-	-	-
३.	हातकणांगले	एकूण	६२०२	५४५६	११६५८	१५१७	९८७	२५०४	१४८	१२१	२६९
		गाामीण	२५६८	२१२१	४६८९	७९९	५६५	१३६४	५३	४७	१००
		नागरी	३६३४	३३३५	६९६९	७१८	४२२	११४०	९५	७४	१६९
५.	शिराळ	एकूण	२८१९	२४६८	५२८७	६८७	४८७	११७४	३८	२४	६२
		गाामीण	१५९४	१४०१	२९९५	५६६	४१९	९८५	३७	२३	६०
		नागरी	१२२५	१०६७	२२९२	१२१	६८	११८९	१	१	२
६.	कागल	एकूण	२२९४	१९७१	४२६५	६५२	४६५	१११७	४६	५३	९९
		गाामीण	१६८१	१४९९	३१८०	५६१	३९९	९६०	४०	५१	९१
		नागरी	६१३	४७२	१०८५	९१	६६	१५७	६	२	८

तक्ता क्र. ७. २ [चालू]

१	२	३	४	५	६	७	८	९	१०	११	१२
६.	गडहिंगलज	एकूण	२१५४	१९१७	४०७१	४९७४	४५०	१०२४	५७	४५	१०२
		ग्रामीण	१६५३	१४३८	३०९१	५०६	४०१	९०७	५७	४४	१०१
		नागरी	५०१	४७९	९८०	६८	४९	११७	-	१	१
७.	चंदगड	एकूण	१२६६	११२५	२३९१	३९०	२६२	६५२	२१	२४	७४५
		ग्रामीण	१२६६	११२५	२३९१	३९०	२६२	६५२	२१	२४	४५
		नागरी	-	-	-	-	-	-	-	-	-
८.	आजरा	एकूण	९०५	८०१	१७०६	२३४	६१७	४५१	२०	२४	४४
		ग्रामीण	९०५	८०१	१७०६	२३४	२१७	४५१	२०	२४	४४
		नागरी	-	-	-	-	-	-	-	-	-
९.	भुदरगड	एकूण	११३९	९७३	२११२	३३७	२६१	५९८	२९	२०	४९
		ग्रामीण	११३९	९७३	२११२	३३७	२६१	५९८	२९	२०	४९
		नागरी	-	-	-	-	-	-	-	-	-
१०.	राधानगरी	एकूण	१७२७	१४७५	३२०२	४४९	३५५	८०४	४६	४२	८८
		ग्रामीण	१७२७	१४७५	३२०२	४४९	३५५	८०४	४६	४२	८८
		नागरी	-	-	-	-	-	-	-	-	-
११.	ग. बावडा	एकूण	२१९	१८०	३९९	७७	७४	१५१	१३	१४	२७
		ग्रामीण	२१९	१८०	३९९	७७	७४	१५१	१३	१४	२७
		नागरी	-	-	-	-	-	-	-	-	-
१२.	शाहूवाडी	एकूण	१३७०	१२०३	२५७३	४०२	३३६	७३८	२३	२१	४४
		ग्रामीण	१२१२	१०५०	२२६२	३७८	३२१	६९९	२१	२१	४२
		नागरी	१५८	१५३	३११	२४	१५	३९	२	-	२

आधार :- संचालक, आरोग्य सेवा संचालनालय, पुणे
- १२८ -

तक्ता क्र. ७. ३

विविधा कारणानुसार मृत्युंची संख्या १९८६

जिल्हा- कोल्हापूर.

हिंगताप	पटकी	देवी	क्षाय	न्युमोनिया	अमांस अतिसार गॅस्ट्रो	हृदयविकास	विषमज्वर	कर्करोग	श्वसन क्रिये- संबंधी रोग	आत्म हत्या	- अपघात ब्रह्दारी इतर वाहतूक अपघात अपघात		इतर कारणे	एकूण
१	२	३	४	५	६	७	८	९	१०	११	१२	१३	१४	१५
-	१	-	५७२	१६६	२२३	११५५	११	५५८	१५०९	३३	२५	४३८	१०५१८	१५२१६

आधार - संचालक, आरोग्य सेवा संचालनालय, पुणे.

तक्ता क्र. ७-४

माताबाल संगोपन कार्यक्रमांतर्गत लस टोषणी वर्ष-१९८६-८७

जिल्हा- कोल्हापूर

अ. क्र.	जिल्हा तालुका	ग्रामीण नागरी स्कूण	त्रिगुणी लस	पोलिओ	बीसीजी	गोवर	द्विगुणी [डी.टी.]	विषाम-ज्वर	दानुवतिलस		
			[तिसरा डोस [डीपीटी]						१० वर्षे	१६ वर्षे	गरोदर स्त्रिया
१	२	३	४	५	६	७	८	९	१०	११	१२
जिल्हा बेरीज	ग्रामीण		५८३४६	४७९३६	४९५४७	-	७७६७२	६१९६	४३११७	३२२०७	६३१८३
	नागरी		१७१७१	१६६३७	१३३००	४८११	१३७८२	१०१९३	१२१४०	१००७१	१८५३१
	स्कूण		७५५१७	६४५६३	६२८४७	४८११	९१४५४	७२१६२	५५२५७	४२२७८	८१७१४
१. करवीर	ग्रामीण		७७४७	५७०८	६४९८	-	९७९४	७३८३	५११०	३६८५	८८३२
	नागरी		१४७४३	१४१९४	९८९३	४८११	१३६०८	१०१९३	१०१४९	८६९०	१६४१८
	स्कूण		२३४८९	१९९०२	१६३९१	४८११	२३४०२	१७५७६	१५२५९	१२३८७	२५२५०
२. पन्हाळा	ग्रामीण		४५००	४१३०	५१७४	-	६१६६	४२७३	३५८४	२९५९	४९३६
	नागरी		-	-	-	-	-	-	-	-	-
	स्कूण		४५००	४१३०	५१७४	-	६१६६	४२७३	३५८४	२९५९	४८३६
३. हातकणंगले	ग्रामीण		८३४४	६८९८	६४५६	-	११०११	८०५३	६२८३	४०४६	८८१५
	नागरी		२४२९	२४३३	३४०७	-	१७४	-	१९९१	१३८१	२११३
	स्कूण		१०७७३	९३३१	९८६३	-	१११८५	८०५३	८२७३	५४२७	१०९२८
४. धारोळ	ग्रामीण		७३८६	६०८३	७००९	-	८९२५	७०४५	५२८४	३९७०	७९०७
	नागरी		-	-	-	-	-	-	-	-	-
	स्कूण		७३८६	६०८३	७००९	-	८९२५	७०४५	५२८४	३९७०	७९०७
५. कागल	ग्रामीण		५३९५	५१३६	४६८४	-	७७३८	६०३७	४९३८	३४२६	६३१८
	नागरी		-	-	-	-	-	-	-	-	-
	स्कूण		५३९५	५१३६	४६८४	-	७७३८	६०३७	४९३८	३४२६	६३१८

पुढे चालू...

तक्ता क्र. ७. ४ चालू.

१	२	३	४	५	६	७	८	९	१०	११	१२
६.	गडहिंगलज	ग्रामीण	४३२५	४२२४	३१८५	-	५८०८	४२६२	२६५६	१२४२	४६२५
		नागरी	-	-	-	-	-	-	-	-	-
		स्कूण	४३२५	४२२४	३१८५	-	५८०८	४२६२	२६५६	१२४२	४६२५
७.	चंदगड	ग्रामीण	४२२२	३७६६	२२०१	-	६५२८	३८१६	३४८२	२१६२	५०८३
		नागरी	-	-	-	-	-	-	-	-	-
		स्कूण	४२२२	३७६६	२२०१	-	६५२८	३८१६	३४८२	२१६२	५०८३
८.	आंजरा	ग्रामीण	३३८८	१२१३	२८४२	-	३२७२	३२४०	१८२३	१५५८	३०४१
		नागरी	-	-	-	-	-	-	-	-	-
		स्कूण	३३८८	१२१३	२८४२	-	३२७२	३२४०	१८२३	१५५८	३०४१
९.	भुंदरगड	ग्रामीण	३००४	२१४३	२८३७	-	४४३४	५३६१	२७४५	२००५	३२६६
		नागरी	-	-	-	-	-	-	-	-	-
		स्कूण	३००४	२१४३	२८३७	-	४४३४	५३६१	२७४५	२००५	३२६६
१०.	राधानगरी	ग्रामीण	५२८०	४५१२	४०६२	-	६५६१	६११६	३२४५	४४१६	६२२०
		नागरी	-	-	-	-	-	-	-	-	-
		स्कूण	५२८०	४५१२	४०६२	-	६५६१	६११६	३२४५	४४१६	६२२०
११.	गगनबावडा	ग्रामीण	६६५	५२३	६६७	-	२३४	५४७	४२३	३२५	७१२
		नागरी	-	-	-	-	-	-	-	-	-
		स्कूण	६६५	५२३	६६७	-	२३४	५४७	४२३	३२५	७१२
१२.	शाहूवाडी	ग्रामीण	३३८३	२८२३	३२३२	-	५७३१	५१३६	२७६८	१६२७	३५२१
		नागरी	-	-	-	-	-	-	-	-	-
		स्कूण	३३८३	२८२३	३२३२	-	५७३१	५१३६	२७६८	१६२७	३५२१

आधार- १] जिल्हा आरोग्याधिकारी जिल्हा परिषद, कोल्हापूर
 २] जिल्हा शल्य चिकित्सक, कोल्हापूर.
 ३] वैद्यकीय अधिकारी महानगरपालिका व नगरपालिका [सर्व] जिल्हा कोल्हापूर.

तक्ता क्र. ७. ५

जिल्हयातील कुटूंब नियोजन केंद्राची संख्या ३१-३-१९८७ रोजीची

जिल्हा - कोल्हापूर.

अ. क्र.	जिल्हा / तालुका	स्कूण / ग्रामीण / नागरी	३१ मार्च ८७ ची असलेली केंद्राची संख्या	निबीजीकरण केलेल्याची संख्या			लूप पध्दती जननक्ष [आ. युं. सी. जोडप्य डी.] संख्या संख्य	
				पुरु ष्टा नसंबंदी	स्त्रियांची नसंबंदी	स्कूण	८	९
१	२	३	४	५	६	७	८	९
	स्कूण जिल्हा	स्कूण	७९	१३०१	२५७०३	२७००४	२११४७	४२०५७२
	बेरीज	ग्रामीण	६४	८२८	१४४५२	१५२८०	१६८६४	३४४१३६
		नागरी	१५	४७३	११२५१	११७२४	४२८३	७६४३६
१.	करवीर	स्कूण	१८	१२०	७५५६	७६७६	५१९४	७४६१०
		ग्रामीण	८	३८	२६०२	२६४१	२५०७	४५३९७
		नागरी	१०	८२	४९५३	५०३५	२६८७	२९२१३
२.	पन्हाळा	स्कूण	६	१६	१५२५	१५४१	१५१९	३१९२०
		ग्रामीण	६	१६	१४६३	१४७९	१४८५	३१५४०
		नागरी	—	—	६२	६२	३४	३८०
३.	हातकणंगले	स्कूण	१३	४७२	६१९२	६६६४	३२६३	७२२४६
		ग्रामीण	९	९१	२३०९	२४६०	२४५७	५४१८५
		नागरी	४	३८१	३८८३	४२०४	८०६	३०३९०
४.	धारोळ	स्कूण	७	६७	२१८२	२२४९	२४६९	५३६४०
		ग्रामीण	६	५७	१२१०	१२६७	२०८२	४५८१०
		नागरी	१	१०	९७२	९८२	३८७	७८३०
५.	कागल	स्कूण	५	४४	१५६०	१६०४	१४१७	३५०२४
		ग्रामीण	५	४४	८४०	८८४	१२७४	३०४८४
		नागरी	—	—	७२०	७२०	१४३	४५४०
६.	गडहिंगलज	स्कूण	५	६९	१४२०	१४८९	१२९२	३२०७२
		ग्रामीण	५	६९	९६८	१०३७	१२२५	२८८६१
		नागरी	—	—	४५२	४५२	६७	३२११

[पुढे चालू]

तक्ता क्र. ७. ५ [चालू]

१	२	३	४	५	६	७	८	९
७.	चंदगड	स्कूण	५	१२१	२८२	११७३	१३२५	२५२३१
		ग्रामीण	५	१२१	२८२	११७३	१३२५	२५२३१
		नागरी	—	—	—	—	—	—
८.	आजरा	स्कूण	३	४४	८११	८५५	१०२०	१६२३४
		ग्रामीण	३	४४	८११	८५५	१०२०	१६२३४
		नागरी	—	—	—	—	—	—
९.	भुदरगड	स्कूण	४	१५२	८२८	१०५०	८०२	१२६२८
		ग्रामीण	४	१५२	८२८	१०५०	८०२	१२६२८
		नागरी	—	—	—	—	—	—
१०.	राधानगरी	स्कूण	६	६७	१३५६	१४२३	१४७७	२८०५२
		ग्रामीण	६	६७	१३५६	१४२३	१४७७	२८०५२
		नागरी	—	—	—	—	—	—
११.	ग. बावडा	स्कूण	२	२१	१६२	१२०	२१८	४२०२
		ग्रामीण	२	२१	१६२	१२०	२१८	४२०२
		नागरी	—	—	—	—	—	—
१२.	शाहूवाडी	स्कूण	५	३८	१०५२	१०२०	११५१	२६२३६
		ग्रामीण	५	३८	८४३	८८१	९९२	२६०६४
		नागरी	—	—	२०९	२०९	१५९	८७२

- आधार :- १] जिल्हा आरोग्याधिकारी, जिल्हा परिषद, कोल्हापूर.
 २] जिल्हा शाल्यचिकित्सक, कोल्हापूर.
 ३] वैधाकीय अधिकारी, कोल्हापूर महानगरपालिका, कोल्हापूर.
 ४] मुख्याधिकारी, नगरपरिषदा, जिल्हा कोल्हापूर.

तक्ता क्र. ८. १

२२८१ च्या जनगणनेनुसार ता.कावार साक्षरता

जिल्हा-कोल्हापूर.

अ. क्र.	जिल्हा/तालुका	स्कूण ग्रामीण नागरी	साक्षरांची संख्या [हजारत]			साक्षरतेची टक्केवारी		
			पुरु षा	स्त्रिया	स्कूण	पुरु षा	स्त्रिया	स्कूण
१	२	३	४	५	६	७	८	९
	जिल्हा एकूण	स्कूण	७४६	३७२	१११८	५९. ५९	३०. ८४	४५. ४९
		ग्रामीण	५१०	२२०	७३०	५५. २२	२४. १९	३९. ८१
		नागरी	२३६	१५१	३८७	७१. ८८	५१. ५१	६२. २६
१.	करवीर	स्कूण	२१६	१२५	३४१	६८. ००	४३. २७	५६. २४
		ग्रामीण	७७	३०	१०७	५७. ५६	२४. २५	४१. ८५
		नागरी	१३९	९५	२३४	७५. २२	५७. १६	६६. ६६
२.	पन्हाळा	स्कूण	४७	१९	६६	५४. ५१	२२. २७	३८. ६७
		ग्रामीण	४६	१८	६४	५४. ०५	२१. ७१	३८. १४
३.	हातकणांगले	स्कूण	१४५	७६	२२१	६४. ३५	३७. ५८	५१. ७०
		ग्रामीण	८१	४०	१२१	६२. ७९	२३. ७८	४८. ८६
		नागरी	६४	३६	१००	६६. ४५	४३. ०९	५५. ६५
४.	शिवरोळ	स्कूण	८३	४४	१२७	६४. ८४	३७. २९	५१. ६१
		ग्रामीण	६८	३५	१०३	६३. ९९	३५. ६३	५०. ४१
		नागरी	१५	९	२४	६९. ११	४५. ४२	५७. ५७
५.	कागल	स्कूण	५२	२२	७४	५६. ६७	२४. २२	४०. ६३
		ग्रामीण	४४	१७	६१	५४. ९४	२१. ६३	३८. ४३
		नागरी	९	५	१४	६७. २४	४०. ७९	५४. ४३

[पुढे चालू ...

तक्ता क्र. ८.१ [चालू]

१	२	३	४	५	६	७	८	९
६.	गडहिंगलज	स्कूण	४७	२४	७१	५४. ७०	२६. २९	४०. ५९
		ग्रामीण	४०	२०	६०	५२. ७३	२४. ४८	३८. २६
		नागरी	७	४	११	७०. ४६	४९. ४०	६०. २५
७.	चंदगड	स्कूण	२९	१२	३१	४५. ०७	१७. २७	३०. ८९
		ग्रामीण	२९	१२	३१	४५. ०७	१७. २७	३०. ८९
		नागरी	-	-	-	-	-	-
८.	आजरा	स्कूण	२३	१२	३५	५२. ४१	२३. ४१	३६. ६६
		ग्रामीण	२३	१२	३५	५२. ४१	२३. ४१	३६. ६६
		नागरी	-	-	-	-	-	-
९.	भुदरगड	स्कूण	२९	१२	४१	५५. ४९	२१. ८८	३८. ३७
		ग्रामीण	२९	१२	४१	५५. ४९	२१. ८८	३८. ३७
		नागरी	-	-	-	-	-	-
१०.	राधानगरी	स्कूण	३९	१३	५२	५१. ४५	१७. ९७	३४. ८७
		ग्रामीण	३९	१३	५२	५१. ४५	१७. ९७	३४. ८७
		नागरी	-	-	-	-	-	-
११.	बावडा	स्कूण	४	१	५	३५. ९२	८. ६५	२२. ३५
		ग्रामीण	४	१	५	३५. ९२	८. ६५	२२. ३५
		नागरी	-	-	-	-	-	-
१२.	साहूवाडी	स्कूण	३०	१२	४२	४५. ७१	१६. ८१	३०. ५५
		ग्रामीण	२८	११	३९	४४. ४२	१५. ४३	२९. १७
		नागरी	२	१	३	७८. ९०	५७. ८२	६८. ५४

टीप :- आकडे पूर्णांकित केल्याने बेरजा जुळणार नाहीत.
 आधार :- १९८१ जनगणना प्रकाशन. - १३५ -

तक्ता क्र. ८. २

जिल्हा- कोल्हापूर

शैक्षणिक संस्था, शिक्षकांची संख्या व विद्यार्थ्यांची संख्या

वर्षे-१९८६-८७

[३०-९-१९८६ अखीर]

अ. क्र.	शैक्षणिक संस्था प्रकार	संस्थांची-संख्या	शिक्षक		विद्यार्थ्यांची संख्या
			स्कूण	प्रशिक्षित	
१	२	३	४	५	६
अ]	पूर्व प्राथमिक शाळा	२९	१८८	११४	७६८८
ब]	प्राथमिक शाळा				
	१] एक शिक्षाकी	५६२	५६२	४२७	१६२४२
	२] कनिष्ठ प्राथमिक शाळा	५०२	२४१४	२२८९	१०२५४०
	३] उच्च प्राथमिक शाळा	२००	७६०३	७४६०	२७४७६२
	स्कूण [१ + २ + ३]	१२७१	१०५७९	१०२४६	३२४२५८
क]	माध्यमिक शाळा	२२९	४३०४	४१२७	१२७८०४
ड]	उच्च माध्यमिक शाळा	३६	१२२६	१२५०	४०८७४
इ]	सामान्य शिक्षणाचे महाविद्यालय [कला/शास्त्र/वाणिज्य]	३०	१२२४	-	३०२२६

आधार - शिक्षण संचालनालय, महाराष्ट्र राज्य, पुणे -१.

तक्ता क्र. ८.३

प्राथमिक, प्राथमिक, माध्यमिक व महाविद्यालयातील विद्यार्थ्यांची इयत्ता पत्राणो संख्या आणि आगासवर्गीय विद्यार्थ्यांची वर्गवारी ३०-९-१९८६ या वर्षाकरीता

महाराष्ट्र शासन, लोहापूर.

शैक्षणिक संस्था	संस्थेतील विद्यार्थ्यांची संख्या									
	पूर्व प्राथमिक		प्राथमिक		माध्यमिक		सामान्य शिक्षणाची महाविद्यालये		एकूण	
	एकूण	मुली	एकूण	मुली	एकूण	मुली	एकूण	मुली	एकूण	मुली
३	४	५	६	७	८	९	१०	११	१२	
पूर्व प्राथमिक	७६८८	३३२६	१८२	७७	५४०	३६२	-	-	८४१०	३७६५
इयत्ता १ ते ४	-	-	३०३३१८	१४४१३६	११२१	७०५	-	-	३०४४३९	१४४८४१
इयत्ता ५ ते ७	-	-	२०७५८	३८१९४	६६६३३	२५५८१	-	-	१५७३९१	६३७७५
इयत्ता ८ ते १०	-	-	-	-	२३०४३	२७२९२	-	-	२३०४३	२७२९२
इयत्ता ११ ते १२	-	-	-	-	७३४१	१८२०	१४४६९	३११७	२१८१०	४९३७
उच्च माध्यमिक नंतर	-	-	-	-	-	-	१५८२७	३२५५	१५८२७	३२५५
एकूण	७६८८	३३२६	३२४२५८	१८२४०७	१६८६७८	५५७६०	३०२९६	७०७२	६००९२०	२४८५६५

पुढे चालू....

तक्ता क्र. ८.३ चालू

अ. क्र. शैक्षणिक अवस्था		मागास वर्गीय विद्यार्थी							
		मागास वर्गीय जाती		मागास वर्गीय जमाती		इतर मागास वर्गीय		एकूण मागास वर्गीय	
१	२	एकूण १३	मुली १४	एकूण १५	मुली १६	एकूण १७	मुली १८	एकूण १९	मुली २०
१.	पूर्व प्राथमिक	५०६	२३७	१२	१९	५८०	२२६	११०५	४७३
२.	इयत्ता १ ते ४	५१५२४	२२०४०	६३८३	२६००	४२७२६	२१३५६	१०७७०३	४५२२६
३.	इयत्ता ५ ते ७	१७६२४	६१५७	६८८	२४३	१४२२४	५८८५	३३३७६	१२२८५
४.	इयत्ता ८ ते १०	१०२३०	२५२०	३४४	११४	६१२५	१७४५	१६६२२	४४४२
५.	इयत्ता ११ ते १२	१२८६	३११	४६	५	१४७२	२६०	३५०४	५७६
६.	उच्च माध्यमिक नंतर	१४१२	२२४	२५	५	१२४३	२६१	२६८७	४२०
	एकूण -	८३३५२	३१५५२	७५०५	२२७७	७४२१०	२२७३३	१६५०७४	६४२६२

आधार - शिक्षण संचालनालय महाराष्ट्र राज्य, पुणे.

तक्ता क्र. ८४

इतर प्रकारच्या शैक्षणिक संस्था १९८६-८७ या वर्षाकरीता.

जिल्हा- कोल्हापूर.

संस्थांचे प्रकार	संस्थांची संख्या	विद्यार्थ्यांची संख्या												एकूण शिक्षक	
		मागासवर्गीय जाती		मागासवर्गीय जमाती		इतर मागास वर्गीय जाती		एकूण मागास वर्गीय जाती		बिगरमागास वर्गीय जाती		एकूण		एकूण शिक्षक	स्टाफी शिक्षका
		एकूण	मुली	एकूण	मुली	एकूण	मुली	एकूण	मुली	एकूण	मुली	एकूण	मुली		
१	२	३	४	५	६	७	८	९	१०	११	१२	१३	१४	१५	१६
१. शिक्षणविषयक पदवी महा - विद्यालय	४	५१	३	२	१	१०२	१६	१५५	२०	५०२	१३५	६५७	१५५	७१	१७
२. विधी पदवी महा विद्यालय	२	२६	-	-	-	३६	-	६२	-	७४६	९०	८०८	९०	४३	४
३. वैद्यकीय महा- विद्यालय	-	-	-	-	-	-	-	-	-	-	-	-	-	-	-
४. आयुर्वेदिक महा विद्यालय	-	-	-	-	-	-	-	-	-	-	-	-	-	-	-
५. अभियांत्रिकी महा विद्यालय	३	२३	-	-	-	८१	१	१०४	१	१५७७	५८	१६८१	५९	१२८	११
६. इतर -															
अ) तंत्र-निकेतन	८	-	-	-	-	-	-	उपलब्ध नाही	-	-	-	-	-	-	-
ब) आय. टी. आय.	६	-	-	-	-	-	-	उपलब्ध नाही	-	-	-	-	-	-	-
क) डी. एड.	१७	१९३	५९	२५	१२	२५४	५५	४७१	१२६	१२२९	२९३	१७०१	४१९	१३१	२६
ड) जी. टी. डी.	२	-	-	२	-	-	-	२	-	१३६	१८	१३८	१८	९	१

आधार- शिक्षण संचालनालय महाराष्ट्र राज्य पुणे-१.

तबिता क. ८. ५

जिल्हा-कोल्हापूर.

आर्थिक दृष्ट्या मागासलेल्या विद्यार्थ्यांना मिळणा-या शैक्षणिक सवलती

[वर्ष-१९८६-८७]

ला भा र्थीची सं ह्या								प्रत्यक्षा खर्च
माध्यमिक	कनिष्ठ महा विद्यालये [११वी-१२वी]	उच्च शिक्षण	अभियांत्रिकी	वैद्यकीय	इतर महा विद्यालये	इतर संस्था	सकूण	[रु. हजारोंत]
१	२	३	४	५	६	७	८	९
१४३६००	१८२४६	१३४४६	-	-	७६४	८०३	१७६८५२	५४३७

आधार - शिक्षण संचालनालय, महाराष्ट्र राज्य, पुणे -१.

तक्ता क. ८. ६

प्राथमिक शिक्षणावरील खर्च १९८६-८७

[रुपये हजारात]

जिल्हा-कोल्हापूर:

श. क्र.	यंत्रणा	योजनेतर			योजनांतर्गत			एकूण		
		आवर्ती	बांधाकाम अनुदाना-सहित अनावर्ती खर्च	एकूण	आवर्ती	बांधाकाम अनुदाना-सहित अनावर्ती खर्च	एकूण	आवर्ती	बांधाकाम अनुदाना-सहित अनावर्ती खर्च	एकूण
१	२	३	४	५	६	७	८	९	१०	११
१.	जिल्हा परिषाद	१६१०८८	२९५९	१६४०४७	२२२	३४७३	३६९५	१६१३१०	६४३२	१६७७४२
२.	नगर परिषाद	१२६४०	६४	१२७०४	-	-	-	१२६४०	६४	१२७०४
३.	फटक वंडळ	-	-	-	-	-	-	-	-	-
४.	महासगरपालिका	१५९२०	८०	१६०००	-	-	-	१५९२०	८०	१६०००
५.	इतर खर्च [बांधाकाम अनुदानासहित]	-	-	-	-	-	-	-	-	-
	एकूण -	१८९६४८	३१०३	१९२७५१	२२२	३४७३	३६९५	१८९८७०	६५७६	१९६४४६

आधार - शिक्षण संचालनालय महाराष्ट्र राज्य, मुम्बई.

तक्ता क्र. ८७

जिल्ह्यांतील व्यवसायिक शिक्षणा [कनिष्ठ महाविद्यालये] तांत्रिक शाळा [अठवी ते बारावी] तालिका - कोल्हापूर.

अ. क्र.	बा. ब.	परिमाण.	वर्षा १९८६-८७
१.	शाळांची संख्या	संख्या	शाळांची संख्या
२.	पटावरील संख्या		पटावरील संख्या
	अ] सुलगे	संख्या	उ. ना.
	ब] सुली	संख्या	उ. ना.
	एकूण [अ + ब]	संख्या	९९८९
३.	एकूण खर्च	स्पष्टे हजारोंत	३५३४

टीप- १] उ. ना. उपलब्ध नाही.

२] विना अनुदानित शाळांच्या माहितीचा वरील माहितीत समावेश नाही.

आधार - व्यवसाय शिक्षण व तांत्रिक शिक्षण अधिकारी, प्रादेशिक कार्यालय, पुणे.

सूचना क्र. ८०८

जिल्ह्यातील प्रौढ शिक्षण केंद्रे [१९८६-१९८७ वर्षाकरिता]
जिल्हा- कोल्हापूर.

अ. क्र.	जिल्हा/ तालुका	प्रौढ शिक्षण केंद्राची संख्या
१	२	३
१.	जिल्हा बेरीज	९१४
१.	करवीर	८९
२.	पन्हाळा	७०
३.	हातकणंगले	६०
४.	भिरौळ	३५
५.	कागल	६५
६.	गडहिंगलज	१३
७.	चंद्रगड	३०
८.	आजरा	१६२
९.	भुदरगड	१३०
१०.	राधानगरी	१५०
११.	गगन बावडा	-
१२.	शाहूवाडी	१३०

आधार :- जिल्हा प्रौढ शिक्षण अधिकारी, कोल्हापूर.

तक्ता क्र. ८.२

शिक्षाकारिता प्रशिक्षण संस्था

वर्ष - २०-२-८५ अखेर

जिल्हा-कोल्हापूर

अ. क्र.	बा. व	परिमाण	माहिती
१	२	३	४
१.	शिक्षाकारिता प्रशिक्षण संस्थांची संख्या		
	अ) पदवी स्तर	संख्या	४
	ब) पदवी पूर्ण स्तर	"	१३
	क) शाळा स्तर	"	-
२.	पटावरील स्तर		
	अ) पदवी स्तर	संख्या	७२७
	ब) पदवी पूर्व स्तर	"	९४३
	क) शाळा स्तर	"	-
३.	स्कूला खास		वर्ष - १९८३-८४
	अ) पदवी स्तर	रुपये	१०४५६४१
	ब) पदवी पूर्व स्तर	"	१६२०१७३
	क) शाळा स्तर	"	---

आधार - शिक्षण संचालनालय, महाराष्ट्र राज्य पुणे.

तक्ता क्र. २०-१

रेल्वे मार्गाची लांबी १९८७ या वर्षाअखेर

जिल्हा- कोल्हापूर.

अ. क्र.	रेल्वे मार्ग	लांबी किलो मिटर मध्ये ३१-३-१९८७
१	२	३
१.	<u>ब्रॉड गेज</u>	
	१] एकेरी	३७. ६८
	२] दुहेरी	-
	३] तिहेरी व अधिक	-
२.	मिटर गेज	-
३.	नॅरी गेज	-
	एकूण रेल्वे मार्ग	३७. ६८

आधार :- भारतीय रेल्वे वेळापत्रक.

प्रकार व पृष्ठभाग यानुसार रस्त्यांची लांबी [३१ मार्च १९८७ या वर्षाअखेर]ची [लांबी कि.मी.मध्ये]

जिल्हा- कोल्हापूर.

अ.क्र.	वर्गीकरण	नगरपालिका हद्दी बाहेरील रस्ते			नगरपालिका हद्दीतील रस्ते
		सार्वजनिक बांधकाम व धारबांधणी	जिल्हा परिषद	एकूण	
१	२	३	४	५	६
१. प्रकारानुसार					
	१] राष्ट्रीय महामार्ग	४०	-	४०	४
	२] राज्य महामार्ग	८२१	२२	२२०	२
	३] प्रमुखा जिल्हा रस्ते	७२	१३५३	१४३२	४४
	४] इतर जिल्हा रस्ते	४	१५५७	१५६१	६०
	५] खोड्यातील रस्ते [योजनातर्गत]	-	१५७६	१५७६	-
	६] इतर [योजनेतर]	-	५४	५४	७०६
	एकूण	९४४	४६३२	५५८३	८२३
२. पृष्ठभागानुसार					
	१] लिपेंट कॉक्रीट	१	-	१	-
	२] डांबरी	७३८	५१३	१२५१	५७७
	३] खाडीचे/पक्का रस्ता	१४४	२१२५	२२५९	६१
	४] इतर माल वापरून केलेले	६१	३०११	३०७२	१८५
	५] इतर	-	-	-	-
	एकूण	९४४	४६३२	५५८३	८२३

अ.क्र. १] अधोहस्तक अभियंता, मा. बा. मंडळ, कोल्हापूर २] कार्यकारी अभियंता, राष्ट्रीय महामार्ग विभाग क्र. ७ कोल्हापूर.

३] महानगरपालिका/नगरपालिका [तर्फे] जिल्हा- कोल्हापूर.

तक्ता क्र. ९.३

वापरात असलेली मोटर वाहनांची संख्या [३१-३-८७ या वर्षा अखेर]
जिल्हा- कोल्हापूर.

अ. क्र.	बा ब	३१-३-८७ अखेर संख्या
१	२	३
१.	मोटर सायकली/स्कूटर्स इत्यादि	५७, ४७१
२.	मोटारी /जिप्त	७, १९०
३.	टॅक्सी कॅब्स	१५३
४.	स्वयंचलीत रिक्शा	५, ४१३
५.	स्टेज कॉरजेस	
	१] डिझेलवर चालणा-या	५२१
	२] पेट्रोलवर चालणा-या	-
६.	माल मोटारी	
	अ] खाजगी वाहने	
	१] डिझेलवर चालणा-या	९३९
	२] पेट्रोलवर चालणा-या	१२५
	ब] सार्वजनिक वाहने	
	१] डिझेलवर चालणा-या	६, ४७६
	२] पेट्रोलवर चालणा-या	-
७.	रुग्णावाहीका	३३
८.	शाबेच्या बसेस	६
९.	खाजगी सेवा देणारी वाहने	५
१०.	जोड वाहने [ट्रेलर]	४, ०७९
११.	ट्रॅक्टर्स	५, १०१
१२.	इतर	६३
	एकूण	८७६४५

आधार :- प्रादेशिक परिवहन अधिकारी, कोल्हापूर.

महाराष्ट्र राज्य मार्ग परिवहन मंडळाची व म्युनिसिपल कार्पोरेशनची [प्रवासी] वहातूक आकडेवारी १९८५-८७

अ.क्र.	उपक्रमाचे नाव	वर्षा अखोरीस मागची संख्या	मागची एकूण लांबी [कि.मी.]	मागची सरासरी लांबी [कि.मी.]	अतिरिक्त अस्तित्वात असलेल्या बस गाड्याची संख्या	रस्त्यावर धावणा-या बस गाड्यांची दैनिक सरासरी संख्या	प्रवाशांची दैनिक सरासरी [लाखात]	वहातूकीमुळे वर्षात मिळालेले उत्पन्न रुपये [रुपये हजारत]	दर प्रवाशातीमागे मिळालेले सरासरी उत्पन्न [पैशामध्ये]
१	२	३	४	५	६	७	८	९	१०
१.	महाराष्ट्र राज्य मार्ग परिवहन महामंडळ कोल्हापूर -विभाग	८२१	४६०.५६	५५.५६	५५०	५०४	२.४७	२४४२६६	२७१
२.	कोल्हापूर महानगर-पालिका परिवहन विभाग	२७	३१३	११.५२	२४	६२	०.८१	२७१५०	२२

आधार :- १] विभागीय नियंत्रक महाराष्ट्र राज्य मार्ग परिवहन, विभाग कोल्हापूर.

२] अतिरिक्त वहातूक व्यवस्थापक, कोल्हापूर म्युनिसिपल ट्रान्सपोर्ट, कोल्हापूर.

तक्ता क्रमांक २.५

जिल्हा:- कोल्हापूर

महत्वाच्या रस्त्यावरील वाहतूक गणना [१९८६ या वर्षाकरीता]

अ. क्र.	गणना स्थानकाचे ठिकाण		पेठ भागाचा प्रकार	रस्त्याची रुंदी [फूट]	जलदगती वाहने					मंदगती वाहने				
	लांबी	जवळपासचे गाव			मोटारी जिप्स व व्हॅन	बस गाड्या	माल मोटारी	मोटर सायकल	स्कूण	जनावरा-सायकली कडून ओढली जाणारी	इतर [रि-ट्रॅक्टर]	स्कूण	सरासरी वाहतूक घनता [टनात]	
१	२	३	४	५	६	७	८	९	१०	११	१२	१३	१४	१५
१	६३२/६ वाठार	कागल नाका	बीटी	२३	१०२७	४४८	२४३३	८०९	४७१७	११०	६८१	-	७९१	३१६५१
	५९६/५	कागल नाका	---	---	२५८१	७४०	४५६४	२३५४	१०२२९	२४६३	३३७०	-	५८३३	५४४३१
					प्रति दिनी प्रति गणना स्थानाची सरासरी वाहतूक घनता									४३०४९
२	१०८/० बांबवडे	अतिगै	बीटी	१८	३५०	१५१	५४०	३७३	१४१४	३०३	८०३	२६८	१३७४	९१५३
	१५५/२	अतिगै	---	---	२४११	३५६	२०८०	२१४४	६९९१	१२९९	१४२६	१३३२	४०५७	१३७९१४
					प्रति दिनी प्रति गणना स्थानाची सरासरी वाहतूक घनता									२३५३४
३	८४/५ कोकसह ब्रीज	अनुसुरा घाट	बीटी	१२	८६	३१	१३१	१०३	३५१	६३	१४४	५१	२५८	२२३७
	१३४/२	अनुसुरा घाट	डब्ल्यू बी. सम.	---	४	१	८	३	१६	४६	१३	-	५९	१२५
					प्रति दिनी प्रति गणना स्थानाची सरासरी वाहतूक घनता									९९८९
४	५/८ जालीगे	सातवणा	बीटी	१२	६७२	३४४	८२०	१०९४	२९३०	५५७	८५२	४९२	१९०१	१६६१९
	२२/८	सातवणा	---	---	३८३	४३	५०७	३४५	११७८	५३०	७१४	२१६	१४६०	७४४३
					प्रति दिनी प्रति गणना स्थानाची सरासरी वाहतूक घनता									१२०३९

तन्ता क्र. २.५ [चालू]

१	२	३	४	५	६	७	८	९	१०	११	१२	१३	१४	१५	
५	६६/१	दाजीपूर	देवगड निपाणी राज्य महामार्ग क्र. ५३	बीटी	१२	२५६	३२	३२२	३२	६५६	३	२०	१	२४	४१२२
६	७४/०	बाजार कनूर	वेगुर्ला अकेरी बेळगांव बामलकोट बेलारी राज्य महामार्ग क्र. ५६	बीटी	१८	१००	३४	१५५	६२	३५१	४८	२०२	-	२५०	२०२१
	१११/०	शोणोली	"	"	"	३४२	१०४	६०७	२५३	१३०६	११८	४००	-	५१८	६७४३
			प्रति दिनी प्रति गणना स्थानाची सरासरी वहातूक धानता.												४३८२
७	१५/६	हळदी	कोल्हापूर गारगोटी गडहिंग्लज नागनावाडी राज्य महामार्ग क्र. ६१	बीटी	१२	६२७	२७१	८५५	७२६	२४८२	२२५	१०१०	६६४	१८२२	१६५००
	२५/६	हरळी	"	"	१८	१०७७	१६२	१२८१	८४०	३३६०	१३२२	१०७२	-	२४०१	१६३७६
			प्रति दिनी प्रति गणना स्थानाची सरासरी वहातूक धानता.												१६४३८
८	१२/४	कळे	कळे बाजार शोणांव अनुस्करा राज्य महामार्ग	बीटी	१२	६२२	८२	२६३	६२१	२३७२	५०४	२५४	३०२	१७६७	१३२६२
९	०/०	हातकणांगले	बोरपाडळे वाठार तर्फे वडगांव हातकणांगले राज्य महामार्ग.	बीटी	१२	१७६८	१३१	१०४०	१५३१	४४७०	१०८२	३०८३	२११	४३७६	२००६२
१०	०/१	शिरगांव	नागनावाडी शिरगांव चंदगड शोरे पाटणे रामघाट राज्य महामार्ग.	बीटी	१२	१०५	८५	१६०	१०५	४५५	१२२	१६४	-	२२३	३४०२
११	११/८	इस्पुर्ली	कोल्हापूर कळि तर्फे ठाणे इस्पुर्ली शोळेवाडी राज्य महामार्ग.	बीटी	१२	३६८	१२०	४२७	२३०	१२१५	४००	२२५	३१२	२३७	२३१२
१२	३१/२	जामजाई	परिते गैबी राज्य महामार्ग.	बीटी	१२	३२५	१०२	२०२	३६०	१७७३	६२३	५४३	-	१२३६	२८८२
१३	३१/२	आकुडे	गारगोटी आकुडे पाटगांव हणभते राज्य महामार्ग.	बीटी	१२	३०५	३६	७००	३१४	१३५५	६३८	४६४	-	११०२	६८८२

तक्ता क्र. २. ५ [चालू]

१	२	३	४	५	६	७	८	९	१०	११	१२	१३	१४	१५
१४	८/२	उत्तर डब्ल्यू बी ए	आंबोवी आजरा मडीलगे भुत्तूर शिापुर राज्य महामार्ग. बीटी	१२	२१५	६७	२३६	२३९	७५७	१५९	६२०	९५	८७४	३९४४
१५	२/६	मुतनाळ	मडीलगे फाटा गडहिंगलज संकेश्वर राज्य महामार्ग. बीटी	१२	६५३	११६	९८२	६९८	२४४९	६२०	१३५४	-	१८७४	१३२२२
१६	२/०	आसुर्ले	कडे कोतोली नांदगाव पटलेले राज्य महामार्ग. डी बीटी:	१२	९२१*	५६	११५१	९८७	३११५	१२५३	९३१	९८८	३१७२	२१४९७
१७	०/०	टोप	टोप तडगांव शोगांव आष्टा तासगांव शिावघाट दिधांची पंढरपूर राज्य महामार्ग. बीटी	१२	७३४	८४	६११	१३१७	२७३६	२२८	२२१४	१५२	२५९४	१०३६१
१८	८/२	शिारोळ	मिरज आर्जूनवाड नागनवाडी कुंस्दवाड हेरवाड राज्य महामार्ग. बीटी	१२	१३२९	२२२	१००४	१८३५	७२९०	४०२	२१३३	७८७	३३२२	२०४६६
			डब्ल्यू बी एम											

टि प :- बीटी = ब्लॉक टॉपड, डब्ल्यू बी एम = बॉटम बांड मेकेंडम.

आधारा :- सार्वजनिक बांधाकाम व गृहनिर्माण विभाग, महाराष्ट्र शासन, मुंबई.

तक्रा क्र. १. ६

पोस्ट, तारघारे, दूरध्वनी सेवा, रेडिओ व दूरदर्शन संघ यांची आंकडेवारी वर्ष- १९८६-१९८७

जिल्हा - कोल्हापूर.

अ. क्र.	पोस्टांची संख्या	तारघारांची संख्या	पत्रापेट्यांची संख्या	पोस्टमनांची संख्या	दूरध्वनीची संख्या	पोस्टाची सुविधा असलेल्या गांवाची संख्या	ग्रामीण रेडिओ विभागाने बसविलेल्या संख्यांची संख्या	शासनाने वाटप केलेल्या दूरदर्शन संख्यांची संख्या
१	२	३	४	५	६	७	८	९
१.	४८३	८४	१४२७	१७२	१०७६७	४५३	८५७	२३२

- आक्षार :- १] प्रवर अधिकाक, डाक विभाग, कोल्हापूर.
 २] उपमंडळ अधिकारी, तार कोल्हापूर.
 ३] जिल्हा माहिती अधिकारी, कोल्हापूर.
 ४] तंत्रा सहाय्यक ग्रामीण ध्वनीक्षोपण, कोल्हापूर.

तक्ता क्र. १०. १

स्थानिक संस्थाचे उत्पन्न व खर्च १९८६-१९८७ या वर्षाकरिता

जिल्हा - कोल्हापूर.

[सम्ये ताखात]

अ. क्र.	वर्ष	ग्राम पंचायत				जिल्हा परिषद		नगरपालिका		
		संख्या	समाविष्ट असलेल्या गांवाची संख्या	स्कूण उत्पन्न	स्कूण खर्च	स्कूण उत्पन्न	स्कूण खर्च	संख्या	स्कूण उत्पन्न	स्कूण खर्च
१	२	३	४	५	६	७	८	९	१०	११
१.	१९८६-८७	२०३	११५५	३४८	३२३	४७५९	४७९४	१०	४४१८	३८५५

आधार :- १] जिल्हा परिषद कोल्हापूर

२] महानगरपालिका/नगरपालिका [सर्व] जिल्हा कोल्हापूर.

तक्ता क्रमांक १०.२

ग्राम पंचायतीचे उत्पन्न व खर्च [१९८६-८७ वर्षांकरिता]

जिल्हा- कोल्हापूर.

[रकमे हजारात]

अ. पंचायत समिती, क्र.	गा. पंचायती व गट गा. पंचायती संख्या	उत्पन्न								
		सहाय्य / अनुदाने		अंशदाने	देणगी	कर	शुल्क	इतर	एकूण [स्तंभ ४ ते ११]	
		शासकिय	इतर							
१	२	३	४	५	६	७	८	९	१०	११
	जिल्हा स्कूण	१०३	३६१७	५६१५	७५८	५४०	१२४८३	३४६४	८३४२	३४८१९
१	करवीर	१०८	४९८	६७१	२२२	१०६	२७७	५०४	११८४	५५६२
२	पन्हाळा	८८	३४८	६३०	१६	२१	१०४२	२८१	४१७	२७५५
३	हातकणांगले	५७	४७८	८५३	२३१	२८४	२६६५	३१५	१७२०	६५१६
४	गिरारोळ	४९	३२६	४०२	११३	७५	१५१५	३११	९७०	३७१२
५	कागल	८१	३५३	१८५	४	-	१०५७	२६३	१९२	२०८४
६	गडहिंगलज	८४	३६७	५७७	३५	१९	८५०	२२५	५३९	२६१२
७	चंदगड	९१	१३३	५०५	३८	१६	३८६	३५४	२९४	१७२६
८	आचरा	६४	१८७	२४३	२	३	३६९	१६१	१५२०	२४८५
९	भुदरगड	८२	२६५	५८८	१६	१६	७०८	३६१	३७२	२३२६
१०	राधानगरी	८७	३५१	३०४	६३	-	९८७	४७३	७४८	२९२६
११	ग. बावडा	२१	५२	१३९	५	-	५२	१५	११७	३८०
१२	शाहूवाडी	९१	२८९	५१८	१३	-	४७५	१७१	२६९	१७३५

[पुढे चालू ..]

तक्ता क्र. १०२ [पुढे घालू]

अ. संघीयत क्र. समिती	खा र्च								
	आरोग्य सेवा	सार्वजनिक बांधाकाम	सामाजिक आणि नैतिक वृध्दी	प्रशासन	समाज कल्याण	पशुधनाचे तंवधान	जमिन महसुलाची वसुली व देखापाल	इतर	स्कूण [स्तंभ १२ ते १९]
१	२	१३	१४	१५	१६	१७	१८	१९	२०
जिल्हा स्कूण	६९६३	१३९४३	३१७९	५३२३	२४६०	३७५	-	१२	३२२५५
१. करवीर	२९९	२६२८	५०१	७८५	२८६	२२	-	५	५२२६
२. पन्हाळा	५२३	१२४३	२६२	४१४	१८४	१८	-	१	२६५५
३. हातकणंगले	१३७३	१९९४	६७५	१२७३	४४९	३७	-	१	५७७२
४. मारोळ	१००१	१३४६	३४४	४५१	३१०	९	-	४	३४६५
५. कागल	५२५	५२२	१३६	२९७	१९२	१४०	-	-	१८१२
६. गडाहिंगलज	४३४	८९२	२६२	३७८	२१५	४४	-	१	२२२६
७. चंदगड	१७४	६३२	१४४	२८२	११३	१०	-	-	१३५५
८. आजरा	२३४	१४८७	३१८	४२५	१२६	१	-	-	२४९१
९. मुदरगड	५१५	११८२	१२८	३०४	१८५	४२	-	-	२३५६
१०. राधानगरी	६९३	१४४२	२२३	२९०	२६७	४२	-	-	२९५७
११. ग. बावडा	४२	१२९	३४	१२४	६	-	-	-	३३५
१२. शाहूवाडी	४५०	४३६	२५२	१३३१	१२७	१०	-	-	१६०६

आधार - जिल्हा परिषद, कोल्हापूर.

तक्ता क्र. १०.३ [पुढे चालू]

१	२	३	४	५	६
३.	कर्जे		३.	अखोरची शिाल्लक	१६९८७
	अ] कर्जे व अग्नीम	२००१			
	ब] ठेवी व तसलमती	४००५५			
	क] वित्तपेक्षाणा	१९०१८३			
	ड] इतर	-			
	एकूण	२३२२३९			
४.	आरंभाची शिाल्लक	२०५८४			
	एकूण एकंदर जमा	४९६३६०		एकूण एकंदर खर्च	४९६३६०

आधार :- मुख्य लेखा व वित्त अधिकारी, जि.हा. परिषाद, कोल्हापूर.

तक्ता क्रमांक १०.४

महानगरपालिका/नगरपालिका उत्पन्न व खर्च [१९८६-८७ या वर्षकिरिता]

जिल्हा - कोल्हापूर.

[रुपये हजारोंत]

महानगरपालिका/ नगरपालिकेचे नांव	उत्पन्न								
	अनुदाने व अंशदाने		नगरपालिकेचे दर व कर				नगरपालिकेचे मालमालिपासून मिळालेला महसूल	इतर	स्फुणा
	शासकीय	इतर	जकात	घार व जमिन यावरील कर	इतर कर	स्फुणा			
१	२	३	४	५	६	७	८	९	१०
महानगरपालिका/ नगरपालिका स्फुणा	६१२९१	-	१२७५४२	१८०३३	७८८८	१५३४७०	१६१८२	२१०८२५	४४१७६८
१. कोल्हापूर	२६५०८	-	७०८२२	१०५२२	३७८६	८५२००	६८११	१५३७१३	२७२२३२
२. पन्हाळा	२८२	-	९२	७८	२१३	३८३	११५	१९६	९७६
३. झंजलकरंजी	२२६५७	-	४८७९४	५३८७	२२५१	५६४३२	७४४९	५०९६९	१३७५०७
४. घडगांव	१३१८	-	११९१	१८४	११३	१४८८	४३४	९४६	४१८६
५. जयसिंगपूर	४३८०	-	१७९३	८१७	८३०	३४४०	२३३	८५३	८९०६
६. कुर्दवाड	९९६	-	९७८	१७८	४३	११९९	१८८	७०९	३०९२
७. कागल	११२५	-	१००२	१४८	२०१	१३५८	१७८	१५८९	४२५०
८. सुरगुड	७४२	-	३७२	६२	१३४	५६८	१८०	१५७	१६४७
९. गडहिंग्लज	२९५०	-	१९७२	५५४	२५३	२७७९	५००	१५९९	७८२८
१०. अलकापूर	३३३	-	४५६	१०३	६४	६२३	९४	९४	११४४

तक्ता क्र. १०.४ [पुढे चालू]

महानगरपालिका/ नगरपालिकेचे नांव	खा र्च							
	सामान्य प्रशासन	कर-वसुलीचा खर्च	सार्वजनिक सुरक्षा	सार्वजनिक आरोग्य व सोयी	सार्वजनिक वांधाकाम	शिक्षण	इतर	स्कूण
१	११	१२	१३	१४	१५	१६	१७	१८
महानगरपालिका/ नगरपालिका स्कूण	१०४३२	२००१४	८८४५	६९९१४	२५६१५	५७७७५	१९२९१४	३८५५०९
१. कोल्हापूर	५२३२	१४९२५	५६८९	३८०९९	१२५३४	३२५५३	१०८९६५	२१७९९७
२. पन्हाळा	११९	१०१	३१	१४२	१६५	६७	४५१	१०८३
३. इयलकरजी	२९६३	२५३६	२००६	२४४०७	९९९१	१९४०८	७६०३७	१३७३३८
४. वडगांव	३०७	३५९	२५७	११७०	३६७	४०	१२२८	३७२८
५. जयतिंगपूर	७८५	५३१	३४३	१९७९	२७९	२५०२	१३०३	७७२२
६. कुर्सेवाड	२५८	२६७	१६५	७३५	१६०	-	११९५	२७८०
७. कागल	१७०	३५२	१३०	९५४	१०८०	६३	१११७	३८६६
८. सुरगुड	१८२	२८४	४५	६९६	१६६	२	३५६	१७३१
९. गडहिंगलज	२५०	४५२	१४९	१२२३	८७३	३११४	२१२६	८१८७
१०. अलकापूर	१६६	२०७	३०	५०२	-	२६	१४६	१०७७

आधार :- महानगरपालिका व नगरपालिका [सर्व] जिल्हा कोल्हापूर.

महानगरपालिका/नगरपालिका क्षेत्रातील इमारतीची वापरानुसार संख्या व त्यापैकी निवासेतर उपयोग असणा-या इमारती अगर त्यांच्या भागामध्ये चालणा-या उद्योग/व्यवसायासंबंधी माहिती वर्षे-१९८३-८५
जिल्हा-कोल्हापूर.

अ. क्र.	तपशील	पन्हाळा	वडगांव	कुस्दवाड	कागल	मुरगुड	गडहिंग्लज	मलकापूर	जयसिंगपूर	इचलकरंजी	कोल्हापूर. म. न. पा.
१	२	३	४	५	६	७	८	९	१०	११	१२
इमारतीच्या वापरानुसार संख्या											
१]	निवासी	३७९	१२३५	२४८०	१३९९	२३४३	१८१३	४३८	२५५६	८७४९	२२६०५
२]	निवासेतर	२०१	७४६	१३०६	४१८	११६९	६६२	१३१	५०३	२१८५	४०५०
३]	मिश्र	२	३१७	९९	१०८	३०१	४७९	२२१	४१५	२७४७	३८४०
४]	एकूण	६०८	२२९८	३८८५	१९२५	३८१३	२९५४	७९०	३४७४	१३६८१	३०४९५
निवासेतर इमारतीमध्ये चालणारे महत्वाचे उद्योग/व्यवसाय											
१]	पिठाची गिरणी	३	३७	४७	२०	८	१३	१५	२६	५६	१५२
२]	बेकारी	२	३	६	१६	३	४	७	६	२८	१६५
३]	बर्फाचा कारखाना	-	५	१	१	१	१	१	५	४	६
४]	शिावण काम	१०	११४	१२	२८	२५	७५	३८	४१	११५	४२१
५]	धोंगड्या तयार करणे	-	२२	-	१२	-	१३	१	-	-	५
६]	बुस्ड काम	-	१३	२	२९	२	९६	५	१	९	६५
७]	प्रिंटींग प्रेस बुक बाईंडिंग झोरॉक्स, सेंटर, टायपिंग करणे	-	३	१	३	३	५	१	५	१८	१२८
८]	साबण व धुलाई पावडर कारखाना	-	-	-	-	-	-	-	-	-	९

तक्ता क्र. १०.५ [चालू]

१	२	३	४	५	६	७	८	९	१०	११	१२
९] टाईल्स, सिमेंट किंवा दगडी जाती बनविणे	-	१	-	१	-	-	-	-	-	१	१०
१०] लेथा काम	-	१०	४	१	२०	३	३	३	३०	४३	१२६
११] सोनार काम	-	२७	२	१	१३	१४	१०	१०	४	४२	३५५
१२] गॅस विक्री	-	-	-	-	-	-	-	-	-	१	५
१३] डेअरी	-	१२	७	८	२	२०	६	-	-	-	७०
१४] पानपट्टी दुकान	२	२९	२४	१	१६	२९	११	११	७	११९	१८९
१५] धान्य व किराणा	२८	११८	३५	६५	४४	१०३	३४	३४	१०९	४०९	८३७
१६] दारू घे दुकान	१	५	३	५	६	६	२	२	३	६	३७
१७] फळे व भाजीपाला दुकान	-	३६	-	५	२	१६	१३	६	३२	३२	६०
१८] कापड दुकान	१	१७	२०	१	१७	३१	१३	१३	२४	१५०	२२४
१९] जनरल स्टोअर्स [कटलरी दुकान]	-	२४	७	१२	९	३४	६	६	१५	२७	१८०
२०] औषाधी दुकान	१	७	४	४	४	११	४	४	७	३३	५६
२१] पेट्रोल पंप	-	-	-	२	-	-	-	१	१	११	२५
२२] फु ले व डार तसेच इतर सामान विक्री	-	२	८	-	२	२	२	२	-	३	४३
२३] मोटारी व मोटार सायकल विक्री	-	२	-	३	-	३	२	२	१८	७	५

तक्ता क्र. २०. ५ [चाजू]

१	२	३	४	५	६	७	८	९	१०	११	१२
२४]	हॉटेल व लॉज	२०	२४	२०	२०	२१	४२	१४	६२	१७०	२४१
२५]	वसतिगृह	१	-	-	-	१	५	१	-	१	११
२६]	गोदाम	४	७	१०	११	-	-	१	२	१३	६२
२७]	सायकली व गॅसबटिया भाड्याने देणे	-	-	-	-	-	-	-	-	-	२१२
२८]	वैधाकीय सेवा	-	-	-	-	-	-	-	-	-	१०
२९]	गुरांचा दवाखाना	-	१	-	-	-	-	-	-	१	५
३०]	दवाखाना	४	२०	२१	१९	१०	२८	१४	३७	८१	२७०
३१]	सिनेमा, नाट्यगृहे वगैरे	-	४	२	४	१	४	२	२	७	१६
३२]	वाचनालये, व्यायाम शाळा इतर खोलाची केंद्रे [ब्रॅन्ड पार्टी वगैरे]	१	३	४	५	४	४	२	१	१३	४५
३३]	फोटो स्टुडिओ	१	४	२	५	५	७	४	५	५	५५
३४]	तलून	८	२२	२५	१५	१०	१२	१०	२६	६१	१९१
३५]	लॉन्ड्री	५	८	३	८	९	१४	६	९	३१	१६१
३६]	इलेक्ट्री शिपयन	-	-	-	-	-	-	-	-	७०	११४
एकूण		१०२	५८०	२६५	३१५	२४८	५०८	२१७	४५०	१५८४	४६४६

आधार :- अर्थ व सांख्यिकी संचालनालय, मुंबई-२३

तक्ता क्र. ११.१

विविध विकास खात्याखालील झालेला योजनांतर्गत खर्च १९८६-१९८७ वर्षाकरिता
जिल्हा- कोल्हापूर. [रुपये -हजारात]

अ. क्र.	गट क्र.	योजना शिर्षा	एकूण खर्च
१	२	३	४
१.	१	कृषि व सलग्न सेवा	७९६८
२.	२	ग्रामीण विकास	२०२६८
३.	३	विशेष क्षेत्र विकास कार्यक्रम	-
४.	४	पाटबंधारे व पूरनियंत्रण	२०२५३
५.	५	विद्युत विकास	१४३०९
६.	६	उद्योग व खानिजे	५९०२
७.	७	वहातूक व दळणावळण	१३६११
८.	८	वैज्ञानिक, तंत्रविज्ञान आणि पर्यावरण	-
९.	९	सर्वसाधारण आर्थिक सेवा	-
१०.	१०	सामाजिक आणि सामुहिक सेवा	६४२३
११.	११	आरोग्य	१२२७६
१२.	१२	पाणी, पुरवठा, गृहनिर्माण आणि नगरविकास	८०२६७
१३.	१३	माहिती व प्रसिध्दी	-
१४.	१४	मागास वर्गीय कल्याण व समाजकल्याण	१५३५
१५.	१५	कामगार व कामगार कल्याण	२३६३
१६.	१६	पोळाण	३०४९
१७.	१७	सर्व सामान्य सेवा	-
१८.	१८	वर्धा योजना	-
१९.	१९	जिल्ह्याचा गरजाचा विशेष कार्यक्रम	-
२०.	२०	मुंबईचा विकास	-
एकूण गट १ ते २०			१८८२१३
जिल्ह्याच्या विकासासाठी खास राखीव निधी			२२५००
एकूण एकूण			२१०७१३

आधार:- जिल्हा नियोजन अधिकारी, कोल्हापूर.

योजनाखालील महत्वाची भौतिक साधे १९८६-८७

जिल्हा - कोल्हापूर

क्र.सं.	विकास उपशीर्षक	व्य. क्र.	परिमाण	भौतिक साधे
		३	४	५
	कृषि व पशुसंवर्धन सेवा			
१]	पीक संवर्धन	१] सीमांतिक व अल्प भू-धारक शेतक-यांसाठी अनुदानाचा शारीक कार्यक्रम निविष्ठा संघ वाटप	संख्या	२५५०
		२] अल्प भू-धारक कोरड्या जमिनीत निविष्ठा संघ पुरविणे.	"-	१३१५२
		३] सुधारित शोती अक्जारे व साधने वाटप.	"-	१६५०
		४] मागासवर्गीय व नवजुध्द उंस उत्पादक शेतक-याना अधिसहाय्य	कुटूंब संख्या	१४२०
		५] मागासवर्गीय आणि नवजुध्दांसाठी द्वारिद्र, रेपोवर आणि नवजुध्दांसाठी विशेष सहाय्य योजना	"-	३०६४
		६] तुषार व ठिबक सिंचन	संख्या	६
२]	पशुसंवर्धन	१] पशुवैधाकीय संस्थाना औषधा पुरविणे	संस्था संख्या	८३
		२] पशु प्रथामोपचार केंद्रे/आधारभूत ग्रामकेंद्रे/कृत्रिम रेतन केंद्राचा दर्जा वाढविणे	"-	१०
		३] पशु प्रथामोपचार केंद्राची स्थापना	"-	५
		४] नर कोरड्याचे वाटप	"-	-
		५] गावे दत्तक घोणे [मोकूळ ग्राम] गावे	संख्या	४
३]	मत्स्यव्यवसाय	१] अविस्तृध्द पाण्यातील मत्स्यसंवर्धन	मत्स्यबीज[लाखा]	२१
		२] मच्छिमार पुक्काना प्रशिक्षणा	उमेदवार संख्या	१४
		३] मच्छ संवर्धनासाठी जादा प्रोत्साहन मत्स्योत्पादन	से. टन.	५
		४] मत्स्य व्यवसाय उपयोगी आवश्यक सामुग्रीच्या खारेदीसाठी अधिसहाय्य[किलो]	नॉमलॉन धागा	५६४
४]	वने	१] औद्योगिक व व्यापारी उपयोगासाठी लागणा-या वन झाडांच्या जातीच्या लागवडीची योजना	साग-हेक्टर बांबू -हेक्टर मॅचवूड -हेक्टर	१५० १४० १००
		२] निकृष्ट वनाचे पुनर्जिवन	हेक्टर	३५०

तक्ता क्र. ११.२ [पुढे चालू]

१	२	३	४	५
५] सहकार	१] लहान शेतक-याना व्याजाकरिता अर्था सहाय अनुदान	सभासद संख्या	१४४२५	
	२] मागास वर्गीय/नवजुधदाना व्याजाकरिता अर्थासहाय्य	कर्जदार संख्या	१६६८	
	३] सहकारी साखर कारखान्याचे भाग खारेदीसाठी अनु.जाती/नवजुधदाना अर्था सहाय्य	सभासद संख्या	५४२	
	४] हरीजन वस्तीमध्ये प्राथमिक/मध्यवर्मी ग्राहक स्तोअर्थाच्या शाखा उघडण्यासाठी व्यवस्थापकीय अनुदान	संस्था संख्या	३	
२. ग्रामीण विकास	१] स्वात्मिक ग्रामीण विकास कार्यक्रम	कुटुंबे संख्या	१३७२५	
	२] अतिरिक्त जमिनी दिलेल्या अभिहस्तांकिताना अर्था सहाय्य देणे	-	१३३	
४. पाटबंधारे	१] लघु पाटबंधारे योजना	बंधारे	५	
		पाझर तलाव	२	
५. विद्युत विकास	१] ग्रामीण विद्युतीकरण	गावे संख्या	२	
		वाड्या	६	
	२] सामान्य विकास	घारगुती कनेक्शन	१७२१५	
		औद्यो. कनेक्शन	१३०२	
		[मध्यम दाब]		
		रस्त्यावरील दिवे	२८५	
		शोती पंप	५०	
	३] हरीजन वस्त्यांचे विद्युतीकरण	वाड्या संख्या	५०	
६. उद्योग व खाणाकाम	१] औद्योगिक वसाहतीना भाग भांडवल औद्यो. वसाहतीमधील गाळे	संख्या	१६	
		लाभाधारक संख्या	२५०	
	२] सुशिक्षित बेकारांसाठी बीज भांडवल	सभासद संख्या	२१	
७. वहातूक व दळणावळण	१] उकिमान गरजा कार्यक्रम सोडून	नवीन रस्ते कि.मी.	-	
		रस्ते सुधारणा-	०.३०	
	२] किमान गरजा कार्यक्रम	मो-या संख्या	१०	
		नवीन रस्ते कि.मी.	३.२५	
	रस्ते सुधारणा-	५.८४		
	मो-या संख्या	११		

तक्ता क्र. ११.२. [पुढे पालू]

१	२	३	४	५
१०.	सामाजिक व सामूहिक सेवा			
	१. सामान्य शिक्षण	१] प्राथमिक शाळातून पुस्तक पेट्या उघाडणे.	विद्यार्थी संख्या	२१२२
		२] माध्यमिक शाळातून पुस्तक पेट्या उघाडणे.	"-	४०२५
		३] आर्थिकदृष्ट्या मागासवर्गीय विद्यार्थ्यांना शैक्षणिक सवलती	"-	१५३२०
		४] विना अनुदान उच्च माध्यमिक व कनिष्ठ महाविद्यालयातील आर्थिक दृष्ट्या मागासवर्गीय विद्यार्थ्यांना शैक्षणिक सवलती	"-	३२६०.
	२. आरोग्य	१] जिल्हा रुग्णालये व दवाखाने सुविधात वाढ करणे	दवाखाने	-
		२] प्राथमिक आरोग्य केंद्रे/उपकेंद्रे/ग्रामीण रुग्णालये बांधकामाचे अनुषंगाने-		
		१] प्राथमिक आरोग्य केंद्रे	बांधकाम संख्या	२६
		२] उपकेंद्रे	"-	१४
		३] गॅरेज	"-	८
		४] शास्त्राक्रिया गृहे	"-	३
	१२. शेजारी पुरवठा	भाजल सर्वेक्षण व विकास यंत्रणेचा गावे नलिका विहीरी खाणण्याच्या कार्यक्रमातून नलिका		१३९
	२] गृहनिर्माण	ग्रामीण क्षेत्रातील भूमिहीन मजूरानां घरकुले घार बांधणीसाठी जागा देणे व झोपड्या बांधणे	संख्या	२१०
	१४. मागासवर्गीय कल्याण	१] मागासवर्गीय विद्यार्थ्यांना शिक्षण व परिक्षा शुल्क देणे	विद्यार्थी संख्या	१५००.
		२] मागासवर्गीय सहकारी गृहनिर्माण मंडळात वित्त सहाय्य देणे	सहकारी संस्था संख्या	१४

आधार :- जिल्हा नियोजन अधिकारी, कोल्हापूर.

तक्ता क्र. ११.३

रोजगार हमी योजना

जिल्हा - कोल्हापूर.

वर्षा - १९८६-१९८७

[रुपये - हजारात]

अ. क्र.	जिल्हा	कामाचा प्रकार	नियोजित कामांची संख्या	अंजूर केलेल्या कामांची संख्या	सुरु केलेल्या कामांची संख्या	पूर्ण केलेल्या कामांची संख्या	मध्येच बंद केलेल्या कामांची संख्या	कामासाठी केलेली तरतूद	कामावर झालेला एकूण खर्च	रोजगार निर्मिती [मनुष्य दिवस]
१	२	३	४	५	६	७	८	९	१०	११
१.	जिल्हा बेरीज	१] सिंचन २] सार्वजनिक कामे ३] कृषि ४] वनीकरण [१.१०.८५ ते ३०.९.८६ व १.१०.८६ ते ३०.९.८७ च्या निलप्रतिनुसार]	९	-	१२	-	७	१३५०	२५४	१६१५
			३८	२	३७	१०	१४	७७०	२१३०	१३९५७
			३२	-	-	-	-	८९२	-	-
			३६	-	-	-	-	३००	-	-
		एकूण	११५	२	४९	१०	२१	३३१२	३०८४	१५५७२

आधार :- जिल्हाधिकारी कार्यालय, कोल्हापूर

तक्ता क्र. ११. ४

रोजगार हमी योजनेखाली घेतलेली कामे त्यावरील रोजगार व खर्च १९८६-८७ या वर्षाकरिता.

जिल्हा- कोल्हापूर.

अ. क्र.	महिना	खर्च [रुपये नाखात]		मनुष्य दिवस	रोजगार हमी योजनेखालील कामाची संख्या
		प्रत्यक्षा	संचित		
१	२	३	४	५	६
१.	एप्रिल ८६	३. ३९	३. ३९	१७६१	२४
२.	मे ८६	५. ४५	८. ८४	२१८९	१७
३.	जून ८६	२. ४२	११. २६	१८९४	१३
४.	जुलै ८६	०. ७१	११. ९७	२९८	४
५.	ऑगस्ट ८६	०. ४४	१२. ४१	१८९	३
६.	सप्टेंबर ८६	१. १०	१३. ५१	१३३	२
७.	ऑक्टोबर ८६	०. ७३	१४. २४	२६६	४
८.	नोव्हेंबर ८६	०. ४८	१४. ७२	१३३०	७
९.	डिसेंबर ८६	१. ३४	१६. ०६	८३०	११
१०.	जानेवारी ८७	३. ५१	१९. ५७	२४४१	१७
११.	फेब्रुवारी ८७	४. ४२	२३. ९९	१७७१	१७
१२.	मार्च ८७	६. ८५	३०. ८४	२४७०	३

आधार :- जिल्हाधिकारी कार्यालय, कोल्हापूर.

पिण्याच्या पधण्यांच्या सोयी व तंचाई संबधी केलेल्या उपय योजना वर्जा- १९८६-१९८७

जिल्हा - कोल्हापूर

अ.क्र.	तालुका	स्कूण गावाची संख्या [१९८१ जनगणनेनुसार]	गावाखालील वाड्या व वस्त्यांची संख्या	बाराही महिने पुरते पाणी उपलब्ध असलेल्या	
				गावाची संख्या	त्याखालील वाड्यांची संख्या
१	२	३	४	५	६
१.	करवीर	११४	३९	११०	३७
२.	पन्हाळा	१२१	१०२	११९	१०२
३.	हातकणंगले	५९	१४१	५७	१३६
४.	शिराळ	५१	१८	५१	१८
५.	कागल	८४	१५	८०	१४
६.	गडहिंगलज	९०	४६	७५	४६
७.	चंदगड	१४४	४०	१४२	४०
८.	आजरा	८९	४३	८१	४३
९.	भुदरगड	१०२	९२	१००	८८
१०.	राधानगरी	११३	१३८	९८	१२७
११.	गगनबावडा	३९	९५	३९	९४
१२.	शाहूवाडी	१३९	३०८	१३७	३०८
जिल्हा स्कूण		११४५	१०७७	१०८९	१०५३

तक्ता क्र. ११.५ [पुढे चालू]

अ. क्र.	तालुका	पिण्याच्या पाण्याची टॅन्का असलेली गावे व त्यासाठी केलेली उपत्येयोजना										
		टॅन्कने पुरवठा होणा-या			बल. गाडीने पुरवठा होणा-या			इतर साधानांनी पुरवठा होणा-या				
		गांवाची संख्या	गांवातील वाड्यांची/वस्त्यांची संख्या	टॅन्करची संख्या	गांवाची संख्या	गांवातील वाड्यांची/वस्त्यांची संख्या	टॅन्करची संख्या	गांवाची संख्या	गांवातील वाड्या/वस्त्यांची संख्या	साधन		
१	२	७	८	९	१०	११	१२	१३	१४	१५	१६	
१.	करवीर	४	२	२	-	-	-	-	-	-	-	-
२.	पन्हाळा	२	-	१	-	-	-	-	-	-	-	-
३.	हातकणंगले	२	५	२	-	-	-	-	-	-	-	-
४.	शिरोळ	-	-	-	-	-	-	-	-	-	-	-
५.	कागले	३	१	२	१	-	१	-	-	-	-	-
६.	गडहिंगलज	१५	-	५	-	-	-	-	-	-	-	-
७.	चंदगड	२	-	१	-	-	-	-	-	-	-	-
८.	अजिरा	८	-	२	-	-	-	-	-	-	-	-
९.	भुदरगड	२	४	२	-	-	-	-	-	-	-	-
१०.	राधानगरी	३४	१०	४	१	१	२	-	-	-	-	-
११.	ग. जावडा	-	-	-	-	१	१	-	-	-	-	-
१२.	शाहूवाडी	२	-	१	-	-	-	-	-	-	-	-
१३.	जिल्हा. स्कूण	५४	२२	२२	२	२	४	-	-	-	-	-

आधार :- गटविकास अधिकारी [सर्व] जिल्हा, कोल्हापूर.

तक्ता क्र. ११. ६

अधिक उत्पादन देणा-या संकरित व सुधारीत पिकांच्या जातीखालील क्षेत्रा
वर्षा- १९८६-८७

जिल्हा- कोल्हापूर

[क्षेत्रा- हेक्टर मध्ये]

अ. क्र.	पिकाचे नांव	अधिक उत्पन्न देणा-या संकरित पिकाखालील क्षेत्रा	सुधारीत पिकाखालील क्षेत्रा
१	२	३	४
१.	भात	७९७९०	-
२.	ज्वारी खारीप	-	३५३३१
३.	ज्वारी रब्बी	८५००	-
४.	नागली	-	-
५.	मक्का खारीप	-	२७१
६.	मक्का रब्बी	-	५१०१
७.	इतर तृणाधान्ये खारीप	-	-
८.	इतर तृणाधान्ये रब्बी	-	-
९.	तूर	-	-
१०.	इतर कडधान्ये खारीप	-	-
११.	इतर कडधान्ये रब्बी	-	-
१२.	भुईमूग	-	-
१३.	इतर गळीत धान्ये	-	-
१४.	गहू	११४६८	-
१५.	हरभरा	-	-
१६.	उन्हाळी भात	९२५	-
१७.	उन्हाळी भुईमूग	-	-
१८.	उन्हाळी ज्वारी	-	-
	एकुण -	१००६८३	४१६४८

आधार- कृषि विकास अधिकारी, जिल्हा परिषाद, कोल्हापूर.

तक्ता क्रमांक-११.७

जिल्हा- कोल्हापूर.

जिल्ह्यांतील रासायनिक खाताचे वाटप

वर्ष- १९८६-८७

अ. क्र.	जिल्हा/तालुका	रासायनिक खाताचे वाटप [मे. टनांत]		रकूण	शे. रा
		नियंत्रक संस्थाकडून	खाजगी संस्थाकडून		
१	२	३	४	५	६
१.	जिल्हा रकूण	उ. ना.	उ. ना.	१४९२३५	-

टीप - उ. ना. = उपलब्ध नाही.

आधार - कृषि विकास अधिकारी, जिल्हा परिषद, कोल्हापूर.

तक्ता क्रमांक ११.८.

जिल्ह्यातील साखार कारखाने

जिल्हा- कोल्हापूर.

वर्षा - १९८६-८७

अ.क्र.	तालुका	साखार कारखान्याचे नांव	सहकारी/खाजगी	गळीत प्रत्यक्षा हायता झालेले [मे. टन प्रति- दिन]	माळपट्टे. [टन]	साखारेचे उत्पन्न [मे. टन]
१	२	३	४	५	६	७
१.	करवीर	१] भोगावती सह. साखार कारखाना लि. परिते २] कुंभा कातारी सह. ---"--- कुडित्री ३] राजाराम ---"--- क. वावडा	सहकारी --- ---	२००० ३००० २२००	४६०६८७ ५०३८२३ ३०२७३३	५६५१९ ६०५७४ ३२२३८
२.	पन्हाळा	१] वारणा ---"--- वारणा नगर २] श्री दत्त ---"--- आतुर्ले-पोर्ले	--- ---	३००० १२५०	५६६२२९ १५३५९३	६७९२७ १६९०४
३.	हवतकणांगले	१] पंचगंगा ---"--- हवलकरजी	---	५०००	९४६५६५	१०६७२७
४.	शिराळ	१] दत्त ---"--- शिराळ	---	२५००	४६९१०२	५६०१९
५.	कागल	१] दुधागंगा-वेदगंगा ---"--- जिंदी २] श्री. छ. शाहू ---"--- कागल	--- ---	३५०० १२५०	३४००६४ २०९२६५	३७०८९ २३६९७
६.	गडहिंगलज	१] गडहिंगलज ---"--- हरजी	---	१२५०	२५९५८१	२७५६०
७.	चंदगड	१] दौलत ---"--- हलकणी	---	१२५०	२३९३६४	२७५८५

आधार :- साखार संचालनालय, महाराष्ट्र राज्य, पुणे

तक्रा क्र. ११.९

दुग्धा संस्थाची माहिती

जिल्हा- कोल्हापूर.

वर्षा- १९८६-८७

अ. क्र.	तालुका	दुग्धा संस्थाची संख्या	सभासदांची संख्या	गोळा केलेले स्फुणा दुधा [हजार लिटर]	गोळा केलेले सरासरी प्रतिदिन दुधा [हजार लिटर]	शरीत गूडांची संख्या	शरीत गूडांची क्षयता [हजार लिटर]
१	२	३	४	५	६	७	८
१.	जिल्हा बेरीज	१११४	१९३१८७	८२४६९	२२६	४	३५०

आधार :- जिल्हा दुग्धा व्यवसाय विकास अधिकारी, कोल्हापूर.

तक्ता क्र. ११.१०

अवर्णा प्रवणा कार्यक्रमांची प्रगती दर्शविणारा तक्ता
जिल्ह्यातील या कार्यक्रमांतर्गत १] केंद्रीय पुरस्कृत
निवडलेल्या तालुक्यांची संख्या २] राज्य पुरस्कृत
३] एकूण

जिल्हा- कोल्हापूर.

वर्ष

अ. क्र.	विकास उपशाखा	उपलब्ध झालेली आर्थिक तरतूद [रु. लाखात]	झालेला खर्च [रु. लाखात]	खार्चाची टक्केवारी	भौतिक साध्याचा तपशील		लक्ष्य	साध्य	सं.
					बाब	परिमाणू			
१	२	३	४	५	६	७	८	९	

नि - - - - - रं - - - - - क

टीप :- प्रत्येक क्षेत्रांत राबविल्या जाणा-या निरनिराळ्या उपयोजना निहाय त्यातील भौतिक साध्याच्या सर्व बा

नांची योजना निहाय व या तपशिलासह माहिती द्यावी

आधार :- जिल्हा ग्रामीण विकास संस्था, कोल्हापूर.

तक्ता क्रमांक ११.११

एकात्मिक आदिवासी विकास कार्यक्रमाच्या प्रगती, त्यावरील तरतूद व खर्च. १९८६-८७

जिल्हा- कोल्हापूर.

कार्यक्रमाखाली अतः आल्या

१] तालुक्याची संख्या

३] एकूण लोकसंख्या [१९८१ जनगणनेप्रमाणे]

२] गांवाची संख्या

४] अनुसूचित जमातीची लोकसंख्या [१९८१ जन-

गणनेप्रमाणे]

अ. क्र.	शीर्षक	१९८६-८७		खर्च (रु.)	टक्केवारी
		३	४		
१	२				

- अ] १] कृषि व संलग्न सेवा
२] ग्रामीण विकास
३] पाटबंधारे व पुरनियंत्रण
४] विद्युत विकास
५] उद्योग व खाणाकाम
६] वखातूक व दळणावळण
७] शिक्षण, क्रीडा, कला व सांस्कृति
१०] आरोग्य सेवा
११] पाणी पुरवठा, गृहनिर्माण व नगरविकास
१२] माहिती व प्रसिध्दी
१३] मागासवर्ग व कामगार कल्याण
१४] समाजकल्याण व पोषण
१५] मागासवर्ग कल्याण

एकूण

ब] माडा योजनेखालील तरतूद

क] न्युक्तीअरा जेट

आधार :- जिल्हा नियोजन अधिकारी, कोल्हापूर.

तपता क्र. ११.१३

पीस कलमी कार्यक्रम १९८६-८७....

जिल्हा- कोल्हापूर.

कलम क्रमांक	बाब	परिमाण	उद्दीष्ट	साध्य
१	२	३	४	५
१.	अ] सिंचन क्षमतेमध्ये वाढ करणे [मोठे, मध्यम व लघुपाटबंधारे [राज्य क्षोत्र] [लघुपाटबंधारे स्थानिक क्षोत्र]	हेक्टर	१६१५	१८९
२.	अ] कडधान्य उत्पादन वाढविणे ब] तेलजियाचे उत्पादन वाढविणे	हेक्टर --	३१.१० १२६.८५	४२.८८ १३८.२९
३.	अ] एकात्मिक ग्रामीण विकास कार्यक्रम १] नवीन लाभार्थी २] जुने लाभार्थी ब] राष्ट्रीय ग्रामीण रोजगार कार्यक्रम मनुष्यदिन निर्मिती क] ग्रामीण भूमिहीन रोजगार हमी कार्यक्रम-मनुष्य दिन निर्मिती	संख्या -- "०००"संख्या "०००"संख्या	४३०० ५५९२ ८.६८ १.०७	७९५८ ५८३७ ८.८२ १.०२
४.	अतिरिक्त जमिनीचे वाटप	हेक्टर लाभधारक संख्या	२० १०	४८.६० ३९
६.	वेठ बिगाराचे पुनर्वसन	संख्या	लागू नाही	-
७.	अ] अनुसूचित जातीच्या कुटुंबाना सहाय्य ब] अनुसूचित जमातीच्या कुटुंबाना सहाय्य	" "	५६७५ लक्षा	१०६१८ -
८.	पिण्याच्या पाण्याचा पुरवण सोडविणे	गावे संख्या	१२२	२१५
९.	अ] घारासाठी जागा देणे ब] घारबांधणीसाठी अर्थसहाय्य देणे	संख्या पूर्ण घारे	११६७ ११६७	११४० ११४०
१०.	अ] गलिच्छ वस्ती सुधारणा ब] आर्थिकदृष्ट्या दुर्बल घाटकासाठी घारे बांधणे	लोकसंख्या संख्या	३७९६ ६७	३७६४ ६७
११.	अ] खोड्याचे विद्युतीकरण- गावे ब] पंपसंचाचे विद्युतीकरण	संख्या पंप संख्या	५ १०००	७ २३९५
१२.	अ] झाडे लावणे ब] बायोगॅस संच बसविणे	संख्या लाखांत संख्या	७२ ३८००	७८ ३६६०
१३.	अ] कुटुंब नियोजन शास्त्राक्रिया ब] सममूल्य शास्त्राक्रिया	संख्या संख्या	२०३२८ ११४६७	२२४०० ९२१०

पुढे चालू....

तक्ता क्र. ११.१२ चालू.

१	२	३	४	५
१४.	ब] प्राथमिक आरोग्य केंद्राची स्थापना करणे	संख्या	६२	-
१५.	एकात्मिक बालविकास सेवागट स्थापणे	-	लक्षा प्रस्तावित नाही	-
१६.	अ] प्राथमिक शिक्षण - मुले / मुली	संख्या	५.२८	५.१५
	ब] प्रौढ शिक्षण केंद्रे	लाखात संख्या	१०१०	८३०
१७.	रास्त भावाची दुकाने उघाडणे	संख्या	३०	४६
१८.	ग्रामोद्योग व लघुउद्योग स्थापणे	संख्या	लक्षा प्रस्तावित नाही	४७२२

आधार - जिल्हा नियोजन अधिकारी, कोल्हापूर.

तक्ता क्रमांक ११.१३

विशेषा घाटक योजना - १९८६-८७

जिल्हा- कोल्हापूर.

अ.क्र.	विकास शिर्षा	उपलब्ध झालेली आर्थिक तरतूद [रु लाखात]	झालेला खर्च [रु लाखात]	खाचची टक्केवारी
१	२	३	४	५
१.	कृषि व संलग्न सेवा	२२.३९	३२.२३	१४४
२.	ग्रामीण विकास	४१.१७	३३.०५	८०
३.	पाटबंधारे व पूर नियंत्रणा	०.०७	-	-
४.	विद्युत् विकास	१४.००	१७.५३	१२५
५.	उद्योग व खाणकाम	२.९२	३.७०	१२७
६.	वहातूक व दळणावळण	४.००	१.५०	३८
७.	सामाजिक व सामुहिक सेवा	७.५०	३.८८	५२
८.	आरोग्य सेवा	-	-	-
९.	पाणी पुरवठा, मूढनिर्माण व नगरविकास	५०.१५	६१.९१	१२३
१०.	सागात वगैरे कल्याण	१७.२४	११.४८	६७
११.	कामगार व कामगार कल्याण	-	-	-
१२.	विशेषा केंद्रीय सहाय्य योजना	७०.७२	३३.९५	४८
	एकूण	२३०.१६	१९९.२३	८७

आधार :- समाज कल्याण अधिकारी [वर्ग-१] कोल्हापूर.

तक्ता क्र. १३.१

निवडक शोतीमालाच्या सरासरी घाऊक किंमती [१९८६ या वर्षाकरिता] [प्रति क्विंटल मूल्य रुपयामध्ये]
जिल्हा- कोल्हापूर.

अ. क्र.	शोतीमालाचे नाव	जात	जानेवारी ८६	फेब्रुवारी ८६	मार्च ८६	एप्रिल ८६	मे ८६	जून ८६	जुलै ८६	ऑगस्ट ८६	सप्टेंबर ८६	ऑक्टोबर ८६	नोव्हेंबर ८६	डिसेंबर ८६	वर्षाची सरासरी
१	२	३	४	५	६	७	८	९	१०	११	१२	१३	१४	१५	१६
१.	भात	स्थानिक	१९८	२००	२०५	२३६	२३०	२३५	२१७	२०३	२२४	२११	२१५	२१७	२१६
२.	तांदूळ	जांडा	२८३	३३७	३१०	३३०	३२८	३४५	३३८	३४०	३४६	३३३	३३०	३४५	३३१
३.	ज्वारी	हायब्रीड	१८४	१७८	१८८	१८६	२०२	२०३	१९०	१८०	१८८	१८६	१८९	१९३	१८९
४.	बाजरी	स्थानिक	२२२	२०५	२१७	२१४	२२०	२२०	२१०	२०९	२०८	२००	१९५	१९०	२०९
५.	गहू	बन्ती	२७६	२८४	२८१	२९१	२९१	३०९	२८०	२९७	२९२	२८७	२८८	२८८	२८९
६.	मका	देशी	१९५	२०१	२०८	२१७	२२५	२२६	२१६	२११	२३०	२०१	१५८	१४७	२०३
७.	हरभरा	स्थानिक	५३८	५५०	५०५	४८५	४६२	४४०	४१३	४०८	४१८	३९०	३८०	३७३	४४७
८.	तूर	ज्वारी	३६३	३६४	३६५	३५९	३५०	३८२	३८५	४१०	३८७	विना	विना	विना	३७४
९.	कुळथी	ज्वारी	२५०	२५३	२४५	२९५	३१५	३१८	३२०	३१९	३३०	३२०	३१०	३६०	३०२
१०.	उडीद	ज्वारी	४४२	४३०	४१५	४१५	३७५	४०२	३९७	४३८	४२०	४३९	४३३	४३७	४२०
११.	चवळी	स्थानिक	४७३	४६५	४६८	४६८	४७५	४८०	४८०	४६८	४७५	४५३	३९५	३५१	४५४
१२.	वाटाणा	स्थानिक	४००	३७०	४००	३९०	४७०	५१०	४५०	४७५	४३०	४७५	४१०	४१०	४३३
१३.	मूग	हिरवा	४७०	४६०	४६०	४६०	४९५	४६१	४४८	४२५	४४७	४५४	४४२	४२४	४५४
१४.	भुईमूग गोंग	फुलेप्रगती	५४९	५५८	५५०	५८७	६०२	५९९	६७९	७४४	७३९	६६०	६७४	६६०	६३३
१५.	गूळ	कोल्हापूर नं. ३	३८७	३८६	३९६	४०१	४२०	४३८	४१७	४२०	४१०	४३१	४२४	४१०	४१२
१६.	मिरची	स्थानिक	११४२	११३७	११५३	११२९	१०५४	१०६२	९७७	९८५	८४६	८२६	६३३	५९७	९६२
१७.	धाने	-"	७४२	७७३	७६०	८५०	९२५	९४७	८२८	८९३	१०९३	१२६३	१३८८	१४९६	९९७
१८.	हळद	-"	२४०	२४०	२४०	२४०	२५०	२४०	२५०	२६०	२६०	विना	विना	विना	२४७

टीप- विना = विक्री झालेली नाही.
आधार - कृषी उत्पन्न बाजार समित्या. [सर्व] जिल्हा-कोल्हापूर.
- १८० -

तक्ता क्रमांक १२.३

जिल्हा मुख्यालयाच्या ठिकाणचे महत्वाच्या वस्तुंच्या सरासरी किरकोळ किंमती सन १९८३ [मूल्य स्थिरात]

जिल्हा - कोल्हापूर

मालाचे वर्णन	गुणवत्ता व प्रकार	परि-माणा	मासिक सरासरी किरकोळ किंमती												
			जाने-वारी	फेब्रु-वारी	मार्च	एप्रिल	मे	जून	जुलै	ऑग-स्ट	सप्टे-बर	ऑक्टो-बर	नोव्हें-बर	डिसें-बर	वर्षाची सरासरी किंमत
१	२	३	४	५	६	७	८	९	१०	११	१२	१३	१४	१५	१६
धान्ये															
१] तांदूळ [उत्तम]	धानताळ	किलो	५.८८	५.८०	५.८०	५.८०	५.८८	६.००	५.८०	६.०४	६.२३	६.२५	६.२५	६.३०	६.००
२] तांदूळ [मध्यम]	ताळ	"	३.५०	३.५०	३.५५	३.७०	३.७०	३.७०	३.६७	३.६८	३.७०	३.७०	३.७०	३.७०	३.६५
३] गहू	सरबती	"	३.५९	३.७५	३.६०	३.५७	३.४०	३.४०	३.४०	३.४२	३.३५	३.३०	३.३२	३.५०	३.४६
४] गहू	बन्सी	"	३.५०	३.५७	३.५०	३.५०	३.४०	३.४०	३.४०	३.४२	३.२५	३.२०	३.०८	३.२०	३.३७
५] ज्वारी [पांढरी]	शाळू	"	३.००	३.००	३.००	३.००	३.२०	३.२०	३.०५	३.१०	३.१०	३.१०	३.१५	३.२०	३.०९
६] ज्वारी	हायबीड	"	२.१०	२.१०	२.१०	२.१०	३.२५	२.३०	२.२५	२.१०	२.१०	२.१०	२.१०	२.१०	२.२३
७] बाजरी डाळी	ज्वारी	"	३.००	३.००	३.८०	३.८०	३.८०	३.८०	३.८०	३.८०	३.९०	३.००	३.००	३.००	३.८९
८] हरभारा [आढा]	देशी	"	६.५०	६.५०	६.५०	६.३७	५.६०	५.५०	५.५०	५.४०	५.००	५.१०	५.००	५.००	५.६६
९] हरभारा	देशी	"	७.४०	७.५०	७.२५	७.००	५.८२	५.८७	५.५०	५.५०	५.१२	५.२०	५.०५	५.२०	६.०३
१०] तुरडाळ	बाजरी	"	६.०५	५.६२	५.५०	५.५०	५.८६	६.२५	६.५७	७.४०	७.६२	८.००	८.५०	८.५०	६.७८
११] मुगडाळ	देशी	"	७.००	७.००	७.००	७.००	७.००	७.००	६.८७	६.५०	६.५०	६.५०	६.५०	६.५०	६.७८
१२] उडीदडाळ	देशी	"	७.५०	७.५०	७.५०	७.२५	७.०५	७.००	७.००	७.३०	७.५०	७.३०	७.००	७.००	७.२४

तक्ता क्र. १२.२ [चालू]

१	२	३	४	५	६	७	८	९	१०	११	१२	१३	१४	१५	१६
१३]	मसुरडाळ देशी साखार व गुळ	किलो	६.५०	६.५०	६.५०	६.५०	६.४०	६.५०	६.५०	६.५०	६.५०	६.५०	६.५०	६.५०	६.४९
१४]	साखार खु.बा. सी-३०	"	५.९६	६.००	६.५७	६.५०	६.३४	६.००	६.००	६.००	५.७७	५.९८	६.३५	६.३५	६.१५
१५]	साखार -स्वस्त धान्य डी-३० तुकान	"	४.८०	४.८०	४.८०	४.८०	४.८०	४.८०	४.८०	४.८०	४.८०	४.८०	४.८०	४.८०	४.८०
१६]	गुळ - कोल्हापूर नं. ३ तेल व खानिजे	"	४.१५	४.२५	४.५०	४.५०	४.५०	४.५०	४.५०	५.३०	५.५०	५.५०	५.५०	५.५०	४.८५
१७]	झुईमूग तेल -	किलो	१६.००	१६.००	१६.००	१५.६२	१७.७६	१८.९७	२०.५०	२४.८०	२६.२५	२३.४०	२०.००	१९.५०	१९.५७
१८]	पामतेल [स्व. धा. तु.]	"	१०.२५	१०.५०	११.२५	११.२५	११.५०	११.५०	११.५०	११.५०	११.५०	११.५०	११.५०	११.५०	११.२७
१९]	वनास्पती डालडा	"	२०.००	२०.००	२०.००	२०.००	२१.००	२२.००	२२.००	२२.००	२२.००	२२.००	२२.००	२२.००	२१.२५
२०]	हुंथा [म्हेशाचि][गुंध] मांस मटणा	लिटर	४.५०	४.५०	४.६७	५.२०	५.२०	५.२०	५.२०	५.२०	५.२०	५.२०	५.२०	४.५०	४.९८
२१]	मटणा बोकड	किलो	२८.००	२८.००	२८.००	२८.००	२८.००	२८.००	२८.००	२८.००	२८.००	३०.००	३०.००	३०.००	२८.५०
२२]	ताजे मासे- सुरमाई	"	१५.००	१५.००	१५.००	१५.००	१५.००	१५.००	२०.००	२०.००	२०.००	२०.००	२०.००	२०.००	१७.५०
२३]	अंडी - कोबडी मसाण्याचे पदार्थ	डझान	९.००	९.००	८.१०	७.२०	७.२०	७.२०	७.२०	७.२०	७.२०	७.२०	७.२०	७.२०	७.५८
२४]	मीठ काळे मोठे	किलो	०.६०	०.६०	०.६०	०.६०	०.६०	०.६०	०.६०	०.६०	०.६०	०.६०	०.६०	०.६०	०.६०
२५]	हळद पावडर-सांगली	"	२०.००	२०.००	२०.००	२०.००	२०.००	२०.००	१९.००	१८.००	१८.००	१८.००	१८.००	१८.००	१९.०८
२६]	सुकी भिरची-बेगडी	"	२०.००	२०.००	२०.००	२०.००	२१.६०	२४.००	२३.५०	२२.००	१८.००	१५.००	१४.००	१४.००	१९.३४

तक्ता क्र. १२.३ [चालू]

१	२	३	४	५	६	७	८	९	१०	११	१२	१३	१४	१५	१६
<u>भाजी पाला</u>															
२७]	बटाटे बेळगांव	किलो	२.८०	३.००	३.००	३.००	३.६०	४.५०	४.५०	४.५०	४.५०	४.५०	४.५०	४.५०	३.९१
२८]	कादि लाल फळे	"-	२.२२	२.१५	१.५२	१.००	१.१२	१.२०	१.३२	१.५०	२.२५	३.००	३.३७	२.२५	१.९२
२९]	केळी जळगांव	डझान	३.५०	३.५०	३.५०	३.५०	३.५०	३.५०	३.१२	३.२०	३.२५	३.००	३.२५	३.००	३.३२
<u>पेय</u>															
३०]	घडा पावडर मिक्चर	किलो	३८.००	४०.००	४०.००	४०.००	४०.००	४०.००	४०.००	४०.००	४०.००	४०.००	४०.००	४०.००	३९.८३
३१]	काँफी पावडर	"-	२२.००	२२.००	२२.००	२२.००	२२.००	२२.००	२२.००	२२.००	२२.००	२२.००	२२.००	२२.००	२२.००
<u>जळण</u>															
३२]	राकिल -	लिटर	२.१५	२.३०	२.३०	२.३०	२.२५	२.२५	२.२५	२.२५	२.२५	२.२५	२.२५	२.२५	२.२५
३३]	कोळसा - जंगली	४० किलो	५८.००	६८.००	६८.००	६८.००	६८.००	६८.००	६८.००	७४.००	७४.००	७४.००	७४.००	७४.००	६९.६७
३४]	आगपेटी - चावी	१ नग	०.२०	०.२०	०.२०	०.२०	०.२०	०.२०	०.२०	०.२०	०.२०	०.२०	०.२०	०.२०	०.२०
३५]	जाळाऊ लाकड-जंगली	४० किलो	२४.००	२४.००	२४.००	२४.००	२४.००	२४.००	२४.००	२४.००	२४.००	२४.००	२४.००	२४.००	२४.००
<u>कपडे</u>															
३६]	पोलक्याचे कापड	मीटर	१०.००	१०.००	१०.००	१०.००	१०.००	१०.००	१०.००	१०.००	१०.००	१०.००	१०.००	१०.००	१०.००
३७]	साडी - इंधलकरजी	नग-३	४०.००	४०.००	४०.००	४०.००	४०.००	४०.००	४०.००	४०.००	४०.००	४०.००	४०.००	४०.००	४०.००
३८]	कोटाचे कापड [पेटेचे]	मीटर	३५.००	३५.००	३५.००	३५.००	३५.००	३५.००	३५.००	३५.००	३५.००	३५.००	३५.००	३५.००	३५.००
३९]	सदऱ्याचे कापड	"-	१२.००	१२.००	१२.००	१२.००	१२.००	१२.००	१२.००	१२.००	१२.००	१२.००	१२.००	१२.००	१२.००
४०]	धुण्याचा ५०१ बार साबण	६.२५	६.२५	६.२५	६.२५	६.२५	६.६०	६.६०	६.४०	६.३०	६.५०	६.२०	७.००	७.००	६.४६
४१]	अंगाचा साबण लक्स	१ वडी	३.००	३.००	३.००	३.००	३.००	३.००	३.००	३.००	३.००	३.००	३.००	३.००	३.००

तक्ता क्र. १२२ [चालू]

१	२	३	४	५	६	७	८	९	१०	११	१२	१३	१४	१५	१६
४२]	पाने [खाऊची] मध्यम	१०० नग	१.००	१.००	१.००	१.००	१.००	१.००	१.००	१.००	१.००	१.००	१.००	१.००	१.००
४३]	सुपारी - जामनगर	किलो	४२.००	४२.००	४२.००	४२.००	४२.००	४२.००	४२.००	४२.००	४२.००	४२.००	४२.००	४२.००	४२.००
४४]	तंबाखू - जयसिंगपूर	"-	१५.००	१५.००	१५.००	१५.००	१५.००	१५.००	१५.००	१५.२०	१५.००	१५.००	१५.००	१५.००	१५.७७
४५]	सिगारेट- पनामा	१० सिगारेट	२.३५	२.५०	२.५०	२.५०	२.५०	२.५०	२.५०	२.५०	२.५०	२.५०	२.५०	२.५०	२.४९
४६]	बिडी - मोमीन	२५ बिडी	०.९४	१.००	१.००	१.००	१.००	१.००	१.००	१.००	१.००	१.००	१.००	१.००	०.९९

टीप :- तक्त्यातील वस्तुच्या सरासरी किंमती फक्त एकाच दुकानातून संकलीत केलेल्या असून त्या एकाच निविदेवर आधारित आहेत म्हणून त्या पूर्णापणे प्रतिनिधीक आहेत असे म्हणाता येणार नाही परंतु विशिष्ट कालखांडातील किरकोळ किंमती मध्ये झालेला बदल दर्शविणारे स्थूल निर्देशांक म्हणून ही माहिती उपयुक्त आहे.

आधार :- जिल्हा सांख्यिकी कार्यालय, कोल्हापूर.

तक्ता क्र. १२.३

तोलापूर केंद्रातील कामगारांचे ग्राहक किंमतीचे निर्देशांक

पायाभूत वर्ष-१९६०=१००

अ. क्र.	महिना	वर्ष	अन्न	पान, सुपारी तंबाखू इ.	इंधन व दिवा बत्ती	घारे	कापड, बिछाना व पादत्राणे	संकीर्ण	सर्वसाधारण निर्देशांक
१	२	३	४	५	६	७	८	९	१०
१.	एप्रिल	१९८६	७०६	६५६	७४८	२८६	६५३	५५४	६६२
२.	मे	"	७११	६५६	७४८	२८६	६५३	५५४	६६५
३.	जून	"	७३०	७२२	७४८	२८६	६५५	५५६	६८०
४.	जुलै	"	७३८	७२२	७४८	२९२	६५५	५५८	६८५
५.	ऑगस्ट	"	७६५	६९४	७४८	२९२	६६३	५५८	७०२
६.	सप्टेंबर	"	७७८	६८१	७४६	२९२	६६३	५५८	७१०
७.	ऑक्टोबर	"	७७०	६८६	७४८	२९२	६५८	५५९	७०५
८.	नोव्हेंबर	"	७७९	६९१	७४८	२९२	६५८	५५९	७१०
९.	डिसेंबर	"	७७९	६९२	७४८	२९२	६५८	५५९	७१०
१०.	जानेवारी	१९८७	७८९	६९२	७४८	३२१	६५८	५७५	७२०
११.	फेब्रुवारी	"	७६२	७०२	७५०	३२१	६५७	५७९	७०४
१२.	मार्च	"	७७१	७१४	७५१	३२१	६५७	५७८	७१०
स्कूण सरासरी		८६-८७	७५६	६९२	७४८	२९७	६५७	५६२	६९७

आधार :- कामगार आयुक्त यांचे कार्यालय, मुंबई-२३

तक्ता क्र. १२.३ (पु. भा.)

पुणे केंद्रातील कामगारांचे ग्राहक किंमती निर्देशांक

पायाभूत वर्ष-१९६१=१००

अ. क्र.	महिना	वर्ष	अन्न	पान, सुपारी तंबाखू इ.	इंधन व दिवा बत्ती	घारे	कापड, बिछाना व पादत्राणे	संकीर्ण	सर्वसाधारण निर्देशांक
१	२	३	४	५	६	७	८	९	१०
१.	एप्रिल	१९८६	७००	-	८२४	१५३	६१९	५१५	६२६
२.	मे	"	७१९	-	८२४	१५३	६२०	५१५	६२७
३.	जून	"	७१२	-	८२५	१५३	६२१	५१५	६३३
४.	जुलै	"	७१६	-	८२६	१५७	६२१	५२३	६३७
५.	ऑगस्ट	"	७०९	-	८२८	१५७	६२१	५२३	६३४
६.	सप्टेंबर	"	६९६	-	८२८	१५७	६२१	५२४	६२७
७.	ऑक्टोबर	"	६९३	-	८२३	१५७	६२५	५२५	६२५
८.	नोव्हेंबर	"	७३८	-	८०७	१५७	६२५	५३०	६५०
९.	डिसेंबर	"	७३५	-	८०७	१५७	६२५	५३५	६४९
१०.	जानेवारी	१९८७	७२८	-	८०७	१६७	६२५	५३५	६४७
११.	फेब्रुवारी	"	७३०	-	८०७	१६७	६२५	५४१	६४९
१२.	मार्च	"	७३१	-	८०९	१६७	६२५	५४५	६५०
	स्कूण सरासरी	८६-८७	७१७	-	८१८	१५९	६२३	५२७	६३९

आणार :- कामगार आधुक्त याचि कार्यालय, मुंबई-२३

तयता क्र. १३.१

जिल्ह्यातील पोलीस दलाची स्कूण संख्या

जिल्हा - कोल्हापूर.

अ. क्र.	बा	ब	स्कूण संख्या १९८६
१	२		३
१.	पोलीस दलाची संख्या		
	अ]	पोलीस उप-सहानिरीक्षक [वर्ग-१]	१
	ब]	अधीक्षक	२
	क]	सहाय्यक अधीक्षक	—
	ड]	उपअधीक्षक	४
	इ]	निरीक्षक	१५
	फ]	उपनिरीक्षक	६०
	ग]	सहाय्यक निरीक्षक	९८
	ह]	जमादार	}
	ई]	हवालदार	
	ज]	शिपाई	३९६
			१४१३
			<u>स्कूण १९८८</u>
२.	पोलीस ठाणी		२५
३.	आउट पोस्ट		२०
४.	सब पोस्ट		—
५.	लॉकअप		२०
६.	पोलीस ठाणी, आउट पोस्ट, सबपोस्ट आदीची तय असलेली गावे व शहरे		४५
७.	पोलीस दलाचा स्कूण खर्च [रु लाखात]		३.८१

आधार :- १] जिल्हा उपसहानिरीक्षक, परिक्षोत्रा, कोल्हापूर.

२] जिल्हा पोलीस अधीक्षक, कोल्हापूर.

त क्ता कु मां क १३.२

कोल्हापूर

गुन्हया संबंधी आकडेवारी [१९८६ या वर्षा करीता]

गुन्हयाचे प्रकार	प्रकरणांची संख्या	चौकशी असलेली प्रकरणे	मागील वर्षी कोर्टात असलेली प्रकरणे	न्यायालयात चौकशीसाठी पविष्ट केलेली प्रकरणे	निकालात काढलेली प्रकरणे	निर्दोष झालेली प्रकरणे	दोषी असलेली प्रकरणे	वर्षाच्या शेवटी न्यायालयात पलंबित प्रकरणे
२	३	४	५	६	७	८	९	१०
खालपात्रा गुन्हयात मदत करणे	-	-	१	=	-	१	-	-
खालपात्रा गुन्हयाबाबत कट करणे	-	-	-	-	-	-	-	-
तर्जनीक शांतता व सुरक्षितता	११	२६६	७१६	२९८	४२	६८	३०	८७४
न्याय याबाबतचे गुन्हे								
यक्ति विषायक गंभीर गुन्हे	८५	८५२	१७१६	७५१	१६१	१५५	७३	२०७८
यक्ति आणि जालभत्ता विषायक	३९	५३२	५३८	४५९	१३	१५६	६६	७५२
कंदा फक्त जालभत्ता विषायक गंभीर गुन्हे								
यक्ति विषायक फिरकोळ गुन्हे	९	१४०	३०८	११८	१७	५१	१५	३४३
जालभत्ता विषायक फिरकोळ गुन्हे	३४१	२०१८	२१०४	९४२	३५	१३१	२०६	२६७४
र न नोंदलेले इंडियन पिनल कोड	१३	१५५	१६८	७४	-	१८	९	२१५
जालील इतर गुन्हे								
सुटा - [१ ते ८]	४९८	२९७०	५५५१	२६३२	२६८	५८०	३९९	६९३६
र नमूद न केलेले इतर गुन्हे								
विशेषा किंवा स्थानिक जालालील खालपात्रा गुन्हे	१२१५०	८५७३	९६७	६८७८	३९३	६७५	५१११	१६६६
क.ओ.आर १९७७ च्या जालालील गुन्हे	-	-	-	-	-	-	-	-
सुटा	१२६४८	११६४३	६५१८	२५१०	६६१	१२५५	५५१०	८६०२

तक्ता क्र. १३.३

तुलगात दाखाल केलेले गुन्हेगार [वर्षा - १९८६]

जिल्हा- कोल्हापूर.

अ. क्र.	बा ब	पुस्त्या	स्त्रिया	एकूण
१	२	३	४	५
१.	रेल्वे अधिनियम	१४७	—	१४७
२.	मुंबई पोलीस अधिनियम	११६२	७२	१२३४
३.	मुंबई दाखंबंदी अधिनियम	७६२	६	७६८
४.	क्रिमिनल प्रोसिजर कोड अधिनियम	१२५	५	१३०
५.	घारफोडी आणि चोरी	३५३	६	३५९
६.	छोटे दस्तबेवज व फसवणूक	३५	—	३५
७.	खून	४	—	४
८.	डाके व दरोडे	६	—	६
९.	हल्ला व दुखापत करणे	३०	—	३०
१०.	फूस लावून पळवणे व बलात्कार	७	—	७
११.	लष्करी गुन्हे	२	—	२
१२.	इतर	३०४	५	३०९
	एकूण	२९३७	९४	३०३१

आधार :- अधिकाक, जिल्हा कारागृह, कोल्हापूर.

तुलनात व.डाल झालेल्या गुन्हेगारांचे वयोगटानुसार व शैक्षणिक पात्रातेनुसार वर्गीकरण.
जिल्हा- कोल्हापूर. [वर्षी-१९८६

अ. क्र.	बा. ब.	पुरुषा	स्त्रिया	एकूण
१	२	३	४	५
१.	<u>१८ वर्षाखालील</u>			
	१.१ अशिक्षित	११	१	१२
	१.२ अशिक्षित फक्त वाचता येणारे	१	१	२
	१.३ वाचता व लिहिता येणारे	१	-	१
२.	<u>१८ ते २१ वर्षी</u>			
	२.१ अशिक्षित	११६	१३	१२९
	२.२ अशिक्षित फक्त वाचता येणारे	६८	-	६८
	२.३ वाचता व लिहिता येणारे	१२९	५	१३४
३.	<u>२२ ते ३० वर्षी</u>			
	३.१ अशिक्षित	१६६	६	१७२
	३.२ अशिक्षित फक्त वाचता येणारे	१२४	-	१२४
	३.३ वाचता व लिहिता येणारे	५१७	१	५१८
४.	<u>३१ ते ४० वर्षी</u>			
	४.१ अशिक्षित	६३५	३६	६७१
	४.२ अशिक्षित फक्त वाचता येणारे	६८	-	६८
	४.३ वाचता व लिहिता येणारे	५०६	२	५१५
५.	<u>४१ ते ६० वर्षी</u>			
	५.१ अशिक्षित	२४४	१८	२६२
	५.२ अशिक्षित फक्त वाचता येणारे	१९	-	१९
	५.३ वाचता व लिहिता येणारे	३२५	३	३२८
६.	<u>६१ वर्षावरील</u>			
	६.१ अशिक्षित	५	१	६
	६.२ अशिक्षित फक्त वाचता येणारे	-	-	-
	६.३ वाचता व लिहिता येणारे	२	-	२
७.	<u>एकूण</u>			
	७.१ अशिक्षित	११७७	७५	१२५२
	७.२ अशिक्षित फक्त वाचता येणारे	२८०	१	२८१
	७.३ वाचता व लिहिता येणारे	१४८०	१८	१४९८

आधार :- अधीक्षक, जिल्हा कारागृह कोल्हापूर.

तक्ता क्र. १३.५

द्विवाणी व फौजदारी न्यायालयात निकालात काढलेली काये

जिल्हा- कोल्हापूर.

पृष्ठा - १९८६

द्वि वाणी				फौजदारी			
मूळ		अपिल		मूळ		अपिल	
नियमित	संकीर्ण	नियमित	संकीर्ण	नियमित	संकीर्ण	नियमित	संकीर्ण
१	२	३	४	५	६	७	८
३५४८	१७४२	३४६	६६२	२५३८५	२०८५	१२३	७८५

आधार :- जिल्हा व सत्र न्यायालय, कोल्हापूर.

तक्ता क्र. १७. १

बैंक कार्यालये, वर्गीकृत बँका यांची संख्या त्यांच्या ठेवी व कर्जे
जिल्हा- कोल्हापूर.

वर्षा-१९८६-८७

अ. क्र.	जिल्हा- तालुका	बँकाची कार्यालये असलेली गावे व शाहरे	१९८१-साली असलेली लोकसंख्या	वर्गीकृत बँक संख्या	वर्गीकृत बँकाची कार्यालये संख्या	वर्गीकृत बँकाच्या ठेवी [रु. लाखात]	वर्गीकृत बँका आगावू रकम [रु. लाखात]	सहकारी बँकांची [शाखा] संख्या	इतर बँका
१	२	३	४	५	६	७	८	९	१०
जिल्हा एकूण		१४७	१२१५५७९	२७	१९५	२२६३५	१७८१२	२७३	-
१. करवीर		२५	४३९२९९	२४	७२	उ. ना.	उ. ना.	९१	-
२. पन्हाळा		११	४५२५४	५	९	"	"	१३	-
३. हातकणांगले		२५	३३६१०९	१२	४१	"	"	३६	-
४. शिरोळ		१९	१४७१३५	७	२४	"	"	३१	-
५. कागल		१३	५९१३१	३	७	"	"	१९	-
६. गडहिंगलज		७	४१८६०	७	९	"	"	१८	-
७. चंदगड		९	३००७१	३	६	"	"	१२	-
८. आजरा		८	२८३३१	३	४	"	"	१३	-
९. भुदरगड		७	२०३३०	३	५	"	"	९	-
१०. राधानगरी		१४	४७०७९	६	१०	"	"	१८	-
११. ग. बावडा		३	२२१५	२	२	"	"	४	-
१२. शाहूवाडी		७	१८७३५	३	६	"	"	१०	-

टिप :- १] "उ. ना." = उपलब्ध नाही २] लोकसंख्या १९८१ च्या जनगणने प्रमाणे. ३] गत वर्षांच्या प्रकाशनामध्ये महाराष्ट्र राज्य भूविकास बँकाच्या शाखा वर्गीकृत/दाखविल्या होत्या. त्या आज सहकारी बँका ^{बँका} दाखविल्या आहेत.

आधार :- जिल्हा अग्रणी बँक, बँक ऑफ इंडिया, कोल्हापूर.

तक्ता क्र. १४.२

जिल्हा- कोल्हापूर.

सुयुक्त भांडवली संस्था

३१ मार्च १९८७ रोजीची स्थिती

श. क्र.	भाग भांडवल असलेल्या मर्यादित संस्था		हमींदारे मर्यादित असलेल्या आणि नफ्यासाठी काम न करणा-या संस्था		एकूण
	सार्वजनिक	खाजगी	सार्वजनिक	खाजगी	
	२	३	४	५	६
	२१	२३१	४	-	२५२

आधार :- कंपनी व्यवहार खाते, उद्योग मंत्रालय, भारत सरकार, नवी दिल्ली.

तक्ता क्रमांक १४.३

उत्तरलेल्या विमापत्रांची संख्या व विम्याची रक्कम
जिल्हा-कोल्हापूर. १९८६-८७ या वर्षाकरिता

अ. क्र.	व. अ. ब.	परिमाण	वर्ष १९८६-८७
१	२	३	४
१.	शाखा	संख्या	४
२.	उत्तरलेली विमापत्रे	संख्या	१६७२२
३.	व्यपगण विमापत्रे	संख्या	१८६०
४.	विम्याची रक्कम	रुपये [हजारात]	३०,८८,६५

आधार :- शाखाधिकारी, भारतीयजीवन विमा निमम, शाखा
[सर्व], जिल्हा- कोल्हापूर.

तक्ता क्र. १५.१

चित्रापट गृहाधि विषयी आंकडेवारी १९८६-८७ या वर्षाकरिता

जिल्हा- कोल्हापूर.

क्र.	जिल्हा/ तालुका	कायम स्वस्वाधी चित्रापटगृहे		फिरते चित्रापटगृहे		वसूल केलेला करमणाक कर [रु.]
		संख्या	प्रत्येक खोळासाठी असलेली आसन क्षमता	संख्या	प्रत्येक खोळासाठी असलेली आसन क्षमता	
	२	३	४	५	६	७
१.	करवीर	१६	११८४२	१	५००	१,७८,७५,५७३
२.	पन्हाळा	-	-	४	२२५०	१९,३७८
३.	हातकपांगले	११	७२९२	१६	८६५०	१६,२४,६४८
४.	भारोळ	३	१३५४	१४	७३००	६,५६,४६७
५.	कांगल	२	७१५	३	१४००	६३,४९२
६.	गडहिंग्लज	२	१०४२	७	३५००	१,७७,८५१
७.	चंद्रगड	-	-	-	-	-
८.	आजरा	१	६९८	२	१०००	१,०२,०८३
९.	सुंदरगड	१	३२५	१	४००	१,०४०,६३
१०.	राधानगरी	-	-	२	४००	२१३५
११.	ग. बावडा	-	-	-	-	-
१२.	साहूवाडी	-	-	१	४००	२४५
जिल्हा बरीज		३६	२३२६८	५१	२६४००	२,१६,८८,९३५

आधार - जिल्हा दंडाधिकारी, कोल्हापूर.

तपता क्र: १५.२

जिल्ह्यात गोळा केलेली अल्पबचतीची रक्कम [१९८६-८७ या वर्षाकिरिता]

जिल्हा - कोल्हापूर.

[सपये हजारत]

अ.क्र.	वर्णन	प्रमाध्य	एकूण गोळी केलेली रक्कम	काढून घेतलेली रक्कम	निव्वळ गोळा केलेली रक्कम
१	२	३	४	५	६
१.	१२ वर्षांचे राष्ट्रीय संरक्षण प्रमाणापत्रे	१२	१२	-	-
२.	१० वर्षांचे राष्ट्रीय बचत प्रमाणापत्रे	१०	१०	-	-
३.	१२ वर्षांचे राष्ट्रीय योजनांतर्गत बचत प्रमाणापत्रे	१२	१२	-	-
४.	इतर प्रमाणापत्रे	४	४	-	-
५.	[७ वर्षांची राष्ट्रीय बचत प्रमाणापत्रे २री मालिका] पांच वर्षांचे संयोजित ठेव योजना	५	५	-	-
६.	१५ वर्षांचे प्रमाणापत्रे	६	६	-	-
७.	पोस्ट खात्यातील बचत बँका	७	३४३०८६	३४०७२४	२३६२
८.	संयोजित मुदतीत ठेवी	८	१०९९५६	३६३९	८१७
९.	आवंती ठेवी	९	१५२४३८	३७८२१	११६१७
१०.	मुदतीच्या ठेवी	१०	१३०३५५	११२०	१८३
	अ] १ वर्षा समयबद्ध ठेवी		१३०३५५	११२०	१८३
	ब] २ वर्षा समयबद्ध ठेवी		२६०	१३४	१२६
	क] ३ वर्षा समयबद्ध ठेवी		६५४	३४८८	[-] ८३४
	ड] ५ वर्षा समयबद्ध ठेवी		५५९७	१००००	[-] ४४०३
११.	तार्वजिक भाविष्य निर्वाह निधी	११	१३६३७८	-	१२५३७
१२.	राष्ट्रीय विकास रोखे	१२	-	-	-

[पुढे चालू]

तपता क्र. १५. २ [पुढेचालू]

१	२	३	४	५	६
१३.	राष्ट्रीय बचत प्रमाणापत्रो				
	अ] ६ वी मालिका	-	८३६२१	४१४७	७२५४४
	ब] ७ वी मालिका	-	५७११	१३०१	४४१०
	इतर				
	१] पुनी राष्ट्रीय प्रमाणापत्रो	-	-	५६	[-]५६
	२] सामाजिक सुरक्षा प्रमाणापत्रो	-	१	९	[-]८
	३] इंदिरा विकास पत्रो	-	३५८७७	-	३५८७७
	४] राष्ट्रीय बचत प्रमाणापत्रो				
	अ] ३ री मालिका	-	२२७६	५४४	१७३२
	ब] ३ री मालिका	-	-	१११	[-]१११
	क] ४ धी मालिका	-	-	६६४	[-]६६४
	ड] ५ वी मालिका	-	-	४८२३	[-]४८२३
	सं. कु. ण]	१५००००	२४७८८७	१०६५८०	[+]१४१३०७

आधार :- सहाय्यक संचालक, अल्पबचत कोषापुर.

तक्ता क्र. १५. ३१

तालुकावार मोडा केलेला जमिन महसूल [१९८६-८७ या वर्षाकरिता]

जिल्हा- कोल्हापूर.

[रुपये हजारात]

जिल्हा/ तालुका	बालू वळ्यांची जमिन महसूलाची स्फुटित मागणी.	स्फुटित जमिन महसूलाची धक- बाकी [अधि- कृत व अनाधि- कृत]	स्फुटित जमिन महसूलाची स्फुटा मागणी	सूट	निलंबित वसूली	वसूली पात्रा रक्कम	प्रत्यक्षा वसूल	जमिन महसूल देणारे जमिन धारक [संख्या]
१	२	३	४	५	६	७	८	९
जिल्हा ब्रेरीज	३१२९	९	३१३८	३८८	-	२७५०	३०४९	३५२६०४
१. करवीर	४२८	-	४२८	७१	-	४२७	४२७	३७९७७
२. पन्हाळा	३४४	१	३४५	४१	-	३०४	३२४	३५८८१
३. हातकणगेले	५१२	-	५१२	६१	-	४५१	५१०	४८१३५
४. शिरोळ	५७२	-	५७२	-	-	५७२	५७२	३४२४०
५. कागल	१८७	-	१८७	-	-	१८७	१९०	३८६८०
६. गडहिंगलज	२३८	-	२३८	-	-	२३८	२३८	३२७५६
७. चंदगड	१८२	-	१८२	४६	-	१३६	२१४	३२०१६
८. आजरा	१०३	-	१०३	४४	-	५९	८०	१७५७६
९. भुदरगड	१३९	-	१३९	४०	-	९९	९९	२३०९६
१०. राधानगरी	१८०	८	१८८	३८	-	१५०	२०७	१७६७४
११. ग. वावडा	२७	-	२७	६	-	२१	२१	५१३५
१२. शाहूवाडी	१४७	-	१४७	४१	-	१०६	१६७	२२४३८

आधार :- जिल्हाधिकारी कार्यालय, कोल्हापूर.

तक्ता क्र. १५४

छापखाने आणि छापलेली व प्रकाशित केलेली वर्तमानपत्रे आणि नियतकालिके [३१ मार्च १९८७ या दिवशी]

जिल्हा-कोल्हापूर.

अ. क्र.	जिल्हा तालुका	सुदणालयांची संख्या	छापलेली व प्रकाशित केलेली वर्तमानपत्रे व नियतकालिके																			
			दैनिके					साप्ताहिके					पाह्ये					मासिके				
			मराठी	हिंदी	इंग्रजी	इतर	स्कूण	मराठी	हिंदी	इंग्रजी	इतर	स्कूण	मराठी	हिंदी	इंग्रजी	इतर	स्कूण	मराठी	हिंदी	इंग्रजी	इतर	स्कूण
१	२	३	४	५	६	७	८	९	१०	११	१२	१३	१४	१५	१६	१७	१८	१९	२०	२१	२२	२३
	जिल्हा बेरीज	५८७	१६	१	२	-	१९	२९	-	१	-	४०	१२	-	-	-	१२	२३	-	-	१	२४
१.	करवीर	४५०	१२	-	१	-	१३	२८	-	१	-	२९	११	-	-	-	११	२१	-	-	१	२२
२.	पन्हाळा	४	-	-	-	-	-	-	-	-	-	-	-	-	-	-	-	-	-	-	-	-
३.	हातकपांगले	६२	४	२	१	-	६	८	-	-	-	८	१	-	-	-	१	२	-	-	-	२
४.	शिररोळ	२२	-	-	-	-	-	१	-	-	-	१	-	-	-	-	-	-	-	-	-	-
५.	कागल	१०	-	-	-	-	-	२	-	-	-	२	-	-	-	-	-	-	-	-	-	-
६.	गडहिंगलज	१६	-	-	-	-	-	-	-	-	-	-	-	-	-	-	-	-	-	-	-	-
७.	चंदगड	२	-	-	-	-	-	-	-	-	-	-	-	-	-	-	-	-	-	-	-	-
८.	आजरा	५	-	-	-	-	-	-	-	-	-	-	-	-	-	-	-	-	-	-	-	-
९.	भुदरगड	५	-	-	-	-	-	-	-	-	-	-	-	-	-	-	-	-	-	-	-	-
१०.	राधानगरी	१	-	-	-	-	-	-	-	-	-	-	-	-	-	-	-	-	-	-	-	-
११.	गगमबावडा	-	-	-	-	-	-	-	-	-	-	-	-	-	-	-	-	-	-	-	-	-
१२.	साहूवाडी	२	-	-	-	-	-	-	-	-	-	-	-	-	-	-	-	-	-	-	-	-

टीप- बंद सुदणालयाची आकडेवारी उपलब्ध नसल्यामुळे कमी करण्यांत आलेली नाही.
आधार - जिल्हाधिकारी कार्यालय, कोल्हापूर.

तक्ता क्र. १५५

धान्य दुकानांना पुरविलेले तांदूळ, गहू व साखर वर्ग - १९८६-८७

[अंकडे "००" टनामध्ये]

जिल्हा- कोल्हापूर.

तांदूळ			गहू			साखर			नियंत्रित-रास्त
जिल्हा मुख्यालय	जिल्ह्यातील इतर ठिकाणे	एकूण	जिल्हा मुख्यालय	जिल्ह्यातील इतर ठिकाणे	एकूण	जिल्हा मुख्यालय	जिल्ह्यातील इतर ठिकाणे	एकूण	धान्य वाटप दुकाने [संख्या]
१	२	३	४	५	६	७	८	९	१०
२१	१०६	१२७	१०३	८०	१८३	३१	११०	१३१	८९५

आधार :- जिल्हाधिकारी कार्यालय, कोल्हापूर.

तक्ता क्र. १५६

मागणी व वसूली केलेले धान्य सन १९८६-८७

जिल्हा- कोल्हापूर.

[आंकडे "००" टनामध्ये]

मागणी	लेव्ही वसूल केलेले						मागणीशी वसूलीशी टक्केवारी
सर्व धान्यांची एकूण मागणी	तांदूळ	गहू	ज्वारी	बाजरी	इतर	एकूण	
१	२	३	४	५	६	७	८

नि

र

क

टिप :- कोल्हापूर जिल्ह्यात सन १९८६-८७ हंगामात आधारभूत किंमत योजना अंतर्गत धान्य छारेदी झालेली नाही.

आधार :- जिल्हाधिकारी कार्यालय, कोल्हापूर.

तफला क्र. १५.७

१९८४ मधील लोकसभा निवडणूक व १९८५ मधील विधान सभा निवडणूक या संबंधी आकडेवारी.

जिल्हा-कोल्हापूर.

अ. क्र.	मतदार संघाचे नांव	एकूण मतदारांची संख्या	मतदान केलेल्या मतदारांची संख्या		एकूण	एकूण मतदारांच्या संख्येपैकी झालेल्या मतदानाची टक्केवारी
			पुरुषा	स्त्रिया		
१	२	३	४	५	६	७
<u>लोकसभा डिसेंबर १९८४</u>						
१.	४७- इचलकरंजी	७५५४१३	२६२८६६	२५२१४०	५२२००६	७०.१३
२.	४८- कोल्हापूर	७३७२५७	२२६०४२	२०७२३२	४३३२७४	५८.८१
	एकूण-	१४९२३७०	४९२९१५	४६७३७२	९६०२८७	६४.४८
<u>विधानसभा मार्च-१९८५</u>						
१.	२७७ विारोळ	१३५४५५	४२५००	४४१५३	९३६५३	६९.१४
२.	२७८ इचलकरंजी	१५६६११	६३५१३	५३३२४	११६८३७	७४.६५
३.	२७९ वडगांव	१२८५४३	३६२६२	३०३१०	६६५७२	५२.३३
४.	२८० शाहूवाडी	११५७८२	४१५३३	४७४१८	८८९५१	७६.८३
५.	२८१ पन्हाळा	१०८२२०	३८१२५	३२२२६	७०३५१	७२.०८
६.	२८२ सांगळ	११५५८२	४२०४२	४६१४४	९५१८६	८२.३५
७.	२८३ राधानगरी	१२७२३१	४६२६६	४६१६०	९२४२६	७२.२५
८.	२८४ कोल्हापूर	१४१७०३	३६२६६	२२४२४	६६३२०	४६.८५
९.	२८५ करवीर	१४११२५	४५१२३	४१२८४	८६४७७	६१.२८
१०.	२८६ कागल	११०३१६	४५७१३	४७८४०	९३५५३	८४.७८
११.	२८७ गडहिंग्लज	११५२८३	४३२३२	४७७४१	९०९८०	७८.२२
१२.	२८८ चंदगड	११८०४१	४६२२०	५०२२२	९६४४२	८१.७१
	एकूण -	१५१४६८२	५२२२७२	५२४०२३	१०४६२९५	७०.४०

तक्ता क्र. १५. ७. (घा. ७.)

अ. क्र.	मतदार संघाचे नांव	स्कूण मतदारांची संख्या	पक्षावार मते मिळालेल्यांची संख्या								
			राष्ट्रीय काँग्रेस [आय]	शेतकरी कामगार पक्ष	जनता पक्ष	स्वतंत्र	राष्ट्रीय काँग्रेस [स]	समाजवादी पक्ष	भारतीय जनता पक्ष	भारतीय रिपब्लिक पक्ष	भारतीय कम्युनिस्ट पक्ष [मार्क्स]
१	२	३	४	५	१०	११	१२	१३	१४	१६	
लोकसभा डिसेंबर-१९८४											
१.	४७ इचलकरंजी	७५५४१३	२७८४५७	-	-	४९९९	२३४३१९	-	-	-	-
२.	४८ कोल्हापूर	७३७९५७	२७७६०३	१२८१२९	-	१९१९१	-	-	-	-	
	स्कूण-	१४२३३७०	५५६०६०	१२८१२९	-	२४१९०	२३४३१९	-	-	-	
विधानसभा मार्च-१९८५											
१.	२५७ शिरारोड	१३५४५५	४९१०३	३८५७१	-	४३७५	-	-	-	-	
२.	२७८ इचलकरंजी	१५६६११	५१७९१	-	११६०४	१९९१८	-	-	-	३२२४४	
३.	२७९ वडगांव	१२८५४३	३९६९७	-	-	७६३६	१८०५४	-	७२३	-	
४.	२८० शाहूवाडी	११५७८२	४०४७१	२०३६	-	४४७७१	-	-	-	-	
५.	२८१ पन्हाळा	१०८२९०	४२६४०	-	-	६३०२	२७७६१	-	-	-	
६.	२८२ सांगरूळ	११५५८९	४६५४६	४७२७०	-	१६३	-	-	-	-	
७.	२८३ राधानगरी	१३७९२१	१३७०६	-	-	३६२७९	३७००२	-	-	४०२३	
८.	२८४ कोल्हापूर	१४१७०३	२२१४०	३४९८६	-	९०१२	-	-	-	-	
९.	२८५ करवीर	१४११२५	४६५३१	-	-	८२७१	३०७५९	-	-	-	
१०.	२८६ कागल	११०३४६	४६०६७	-	-	४९८	४६२९८	-	-	-	
११.	२८७ गडहिंगलज	११५२८३	३५२७०	-	५२२८५	१४९१	-	-	-	-	
१२.	२८८ चंदगड	११८०४१	३३२३२	-	-	३११७७	३००९७	-	-	-	
	स्कूण-	१५१४६८९	४६७१९४	१२२८३३	६३८८९	१६९८९३	१८९९७१	-	७२३	३६२६७	

आधार- निवडणूक शाखा, जिल्हाधिकारी, कोल्हापूर.

अधिकारी व प्रवासी याचिसाठी अतलेल्या बंगल्याची तालुकावार यादी
[२१-३-१९८७ या दिवसाची]

जिल्हा- कोल्हापूर.

अ. क्र.	तालुका	बंगल्याचे नांव व पत्ता
१.	करवीर	१] शासकीय विश्राम गृह, कावळा नाका, कोल्हापूर. २] सर्किट क्लब, इंदुमती हॉल, कोल्हापूर. ३] अतिथि गृह, शिवाजी विद्यापीठ, कोल्हापूर. ४] "दूधगंगा" पाटबंधारे विश्राम गृह, ताराबाई पार्क, कोल्हा
२.	पन्हाळा	१] शासकीय विश्रामधाम, पन्हाळा. २] नगरपरिषद विश्रामगृह, पन्हाळा. ३] हॉलिडे रिसॉल्ड, पन्हाळा. ४] विश्रामगृह, वन विभाग, पन्हाळा.
३.	हातकणंगले	१] हवामहत बंगला, हचकरंजी. २] शासकीय विश्रामगृह हातकणंगले.
४.	शिररोड	१] शासकीय विश्रामगृह, शिररोड.
५.	कागल	१] शासकीय विश्रामगृह, कागल.
६.	गडडिंगलज	१] शासकीय विश्रामगृह, गडडिंगलज.
७.	चंदगड	१] शासकीय विश्रामगृह, शिरगांव, ता. चंदगड. २] शासकीय विश्रामगृह, तांदूळवाडी, ता. चंदगड. ३] शासकीय विश्रामगृह, पणुद्रे, ता. चंदगड. ४] शासकीय विश्रामगृह, चंदगड. ५] पाटबंधारे विश्रामगृह, तिल्हारीनगर, ता. चंदगड.
८.	आजरा	१] शासकीय विश्रामगृह, आजरा.
९.	भुदरगड	१] शासकीय विश्रामगृह, गारगोली, ता. भुदरगड.
१०.	राधानगरी	१] शासकीय विश्रामगृह, राधानगरी. २] पाटबंधारे विश्रामगृह, दूधगंगानगर, काळ्यावाडी.
११.	बावडा	१] शासकीय विश्रामगृह, बावडा. २] जिल्हा परिषद, कृष्ण कुंज बंगला, बावडा.
१२.	शाहूवाडी	१] शासकीय विश्रामगृह, मलकापूर ता. शाहूवाडी. २] शासकीय विश्रामगृह, अंबा ता. शाहूवाडी.

आधार :- १] कार्यकारी अभियंता, इभारत व दळणावळण विभाग, कोल्हापूर
२] कार्यकारी अभियंता, बांधकाम विभाग, जिल्हा परिषद, को
३] नगरपालिका, महानगरपालिका, जिल्हा कोल्हापूर.

रेल्वे स्थानकांची तालुकावार यादी [३१-३-१९८७ या. दिवशीची]

जिल्हा - कोल्हापूर.

अ.क्र.	तालुका	रेल्वे स्थानकाचे नाव	रेल्वेचा प्रकार	रेल्वेचे क्षेत्रा विभाग
१	२	३	४	५
१.	करवीर	१] कोल्हापूर	ब्रॉडगेज स्केरी	दक्षिण मध्य विभाग
		२] वळीवडे [गांधीनगर]	— " —	— " —
२.	हातकणंगले	१] स्कडी	— " —	— " —
		२] हातकणंगले	— " —	— " —
३.	शिरारोड	१] निमशिरारगांव	— " —	— " —
		२] जयसिंगपूर	— " —	— " —

टीप :- जिल्ह्यातील इतर तालुक्यात रेल्वे स्थानके नाहीत.

आधार :- भारतीय रेल्वे, दक्षिण विभाग, रेल्वे वेळापत्रक.

तक्ता क. १५. १०

जिल्हा- कोल्हापूर

निवडक निर्देशांक कल

अ. क्र.	वर्ग	परिमाण	सं. द. र्. व. र्. र्.					
			१९५०-५१	१९६०-६१	१९७०-७१	१९८०-८१	१९८५-८६	१९८६-८७
१	२	३	४	५	६	७	८	९
अ]	क्षेत्र आणि लोकसंख्या १९५१							
	१९६१, १९७१ व १९८१							
१.	क्षेत्र	स्क्वे. कि. मी.	८२५७.२	८२५७.२	८०५२.०	७६२०.०	-	-
२.	स्कूण लोकसंख्या	संख्या हजारांत	१३०८.०	१५२६.०	२०४८.०	२४५७.०	-	-
३.	लोकसंख्येची घनता दर स्क्वे. मी. ला	संख्या	१५८.०	१९८.०	२५४.०	३२२.०	-	-
४.	शोतीमध्ये गुंतलेल्या कामगारांचे स्कूण कामगारांशी टक्केवारी [शोतमजुरासह]	टक्केवारी	७६.१०	७८.६५	७२.४२	७७.५२	-	-
ब]	कृषि व सिंचन							
१.	वन क्षेत्र	हजार हे.	१५१	१५२	१५१	१४७	१४५	उ. ना.
२.	मशागती लायक क्षेत्र	"	५०२	५४७	५८३	५५६	५२६	"
३.	दर शोतकरी व शोतमजुरा मागे मशागती लायक क्षेत्र	हेक्टर	१.२८	०.९५	१.१०	०.८२	-	"
४.	पिकाखाली स्कूण क्षेत्र	हजार हे.	३७४	४२५	४०८	४४६	४३४	"
अ]	अन्न धान्य खालील क्षेत्र	"	३०४	२३५	२०६	२४३	२२०	"
ब]	उस पिकाखालील क्षेत्र	"	१७	३२	४०	५०	४८	"
क]	झुईमूगपिकाखालील क्षेत्र	"	१४	५२	५७	५०	४२	"
ड]	कापूस पिकाखालील क्षेत्र	"	४	२	१	१	x	"

पुढे चालू...

तक्ता क्र. १५.१० चालू.

१	२	३	४	५	६	७	८	९
	५] पिकाखालील क्षेत्रा [निव्वळ]	हजार हे.	३६८	४१४	४०८	४२५	४२८	उ. ना.
	६] दर शेतकरी व शेत कामगारामार्गे पेरलेले निव्वळ क्षेत्र	हेक्टर	०.९२	०.७२	०.८०	०.६८	-	"
	७] हुसोटा/तिसोटा पेरलेल्या क्षेत्राची पेरलेल्या क्षेत्राशी टक्केवारी	टक्केवारी	१.७६	२.६२	१.१३	४.७७	१.४७	"
	८] स्कूण ओलीताखालील क्षेत्रा	हजार हे.	२०	२०	५१	७१	५७	"
	९] स्कूण ओलीताखालील पिकांची स्कूण पिकाखालील क्षेत्रांशी टक्केवारी	टक्केवारी	७.९७	९.२०	१२.४०	१५.९५	१३.०८	"
१०]	निव्वळ ओलीताखालील क्षेत्रा	हेक्टर	३२	३८	४८	६३	५४	"
११]	कालव्याखालील ओलीताचे क्षेत्रा	"	-	-	-	-	-	"
१२]	विहिरीखालील ओलीताचे क्षेत्रा	"	७	१२	१२	१९	१६	"
१३]	इतर साधनाखालील ओलीताचे क्षेत्रा	"	१५	२७	३६	४५	३८	"
१४]	<u>पिकाखालील ओलीताचे क्षेत्रा</u>							
	अ] अन्न धान्ये	हजार हे.	५	५	९	१२	७	"
	ब] ऊस	"	१६	३२	४०	५०	४८	"
	क] भुईमूग	"	-	-	-	X	X	"
	ड] कापूस	"	-	-	-	X	X	"
	<u>मृदासंधारणाची कामे</u>							
	अ] बांधा बंदिस्ती क्षेत्रा	"	उ. ना.	उ. ना.	२६	-	-	-
	ब] मजगी क्षेत्रा	"	"	"	१३	-	१	२

तक्ता क्र. १५. १० चालू.

१	२	३	४	५	६	७	८	९
ड]	कृषी अवजारे							
	१. नागर अ] लाकडि	संख्या	१२६६	१२६९	१२६६	१२६९	१२७८	१२८२
	ब] लोखांडी	"	८८१०२	९४८४६	५६१३७	९४५७५	१०८६७८	९६२४९
	२. पाणी देण्याकरीता चालणारी इंजिने व पंप	"	७२३८	७७४१	७८७४	९५८१	११२८६	१७२८९
	३. पाणी देण्याकरीता वापरांत असलेले विजेचे पंप	"	४१३६	७५६०	११२४४	१२३२८	१७४४७	१३२२५
	४. उसाचे चरक	"	३३	२०३	२५६५	६४१२	१३२८६	१४२८९
	अ] शक्तीवर चालणारे	"	१४६०	१६१८	१५८७	१३७३	१५२७	१३२२
	ब] बैलाच्या सहाय्याने	"	५७२	३१२	२९०	४१	८	१५
इ]	पशुधान							
	अ] स्कूण पशुधान	संख्या	७८३	८८५	८२८	८८१	१०१२	१०११
	ब] प्रत्येक बैल जोडीस पिकाखालील सुव्वळ क्षोत्रा [तीन वषा विरीलबैल]	हेक्टर	५.४२	५.०२	४.२२	४.२८	५.५१	५.६२ [अस्थायी]
	क] काबड्या	संख्या	३६८	४२३	५३२	५५०	११७१	७६६
	ई] मस्त्यव्यवसाय							
	१. मस्त्यव्यवसायांत गुंतलेल्या बोटी	संख्या	-	-	-	-	-	-
	२. स्कूण सज्ज बोटी	"	-	-	-	-	-	-
	३. स्कूण मस्त्य उत्पादन	मे. टन	-	-	-	१३०.००	४००.००	५००.००
	४. मच्छिमारी सह-संतथा	संख्या	-	-	-	१३	१५	१५
	५. सभातद	"	-	-	-	१८७६	३२७४	३३६१

तक्ता क्र. १५. १० चालू.

१	२	३	४	५	६	७	८	९
३.	वतूल भाग भांडवल	रु. लाखांत	-	-	-	०. ५५	०. ६४	०. ६८
७.	मच्छिमारी सह. संस्थांनी पकडलेले माले. [विक्रीची किंमत]	"	-	-	-	०. ७४	३. ५८	२. ०४
म]	<u>कारखाने व रोजगार</u>							
	१. चालू कारखाने	संख्या	१४२	२८८	३७०	५/६	७६८	७३७
	२. तरासरी दैनिक रोजगार	"	५२४६	१३४३७	१६६७३	२०२२८	३०८३८	३२१७४
	३. एक लाखा लोकसंख्येमध्ये नोंदणी कृत कारखान्यात असलेले कामगार	"	४५५	८४२	८१४	१२६५	१२३०	१३०९
फ]	<u>वीज</u>							
	१. वीज निर्मिती	एकके- डब्ल्युएच	x	२८	९४	उ. ना.	उ. ना.	उ. ना.
	२. वीजेचा वापर	"	x	२०	४५१	७७२	५१६	५५१
	३. शहरांचे विद्युतीकरण	संख्या	२	८	११	११	१२	१२
	४. गावांचे विद्युतीकरण	"	४२	९३	६२७	९३५	११०३	११२१
म]	<u>सहकार [१] संस्था</u>							
	अ] कृषि पत संस्था	"	उ. ना.	९२४	९५२	९३२	९०१	९०१
	ब] कृषि बिगर पत संस्था	"	"	१०३	४४७	१११३	१५४१	१६४०
	क] बिगर कृषि बिगर पत संस्था	"	"	४२८	७५१	८१	९०२	९२५
	ड] बिगर कृषि पत संस्था	"	"	-	-	-	५९२	५७१
	[२] <u>सभासद</u>							
	१. कृषि पत संस्था	संख्या संज्ञा	उ. ना.	१६१	२५६	३२८	३९१	४११

तक्ता क्र. १५.१० चालू.

१	२	३	४	५	६	७	८	९
	२. कृषिा बिगर पत संस्था	संख्या हजारांत	उ. ना.	३८	८३	२८८	४५१	४८१
	३. बिगर कृषिा बिगर पत संस्था	"	"	७०	२१२	२१०	२१५	२११
	४. बिगर कृषिा पत संस्था	"	"	-	-	-	६७६	७४२
३]	<u>डोळते भांडवल</u>	रुपये हजारांत						
	१. कृषिा पत संस्था	"	उ. ना.	८७२२६	३२८२२२	१०४५५२२	२०१२६७०	२३४३५५८
	२. कृषिा बिगर पत संस्था	"	"	८५६८१	६३३००	१०१२७५४	२५५६०४०	२७८०८२८
	३. बिगर कृषिा बिगर पत संस्था	"	"	६७३७२	२२२१०१	२२७६५१	४०४६६६	५३६४०१
	४. बिगर कृषिा पत संस्था	"	"	-	-	-	२३६४३७२	३२७६५७५
४]	<u>दिलेली कर्जे</u>							
	१. कृषिा पत संस्था	रुपये हजारांत	उ. ना.	३८१५५	१७६३०८	५००६०८	८१४२८४	१४४५६८३
	२. कृषिा बिगर पत संस्था	"	"	-	-	-	-	१०६४
	३. बिगर कृषिा बिगर पत संस्था	"	"	७३०२५	११६१७२	८१३१५४	-	७७३१२
	४. बिगर कृषिा पत संस्था	"	"	-	-	-	१२७१०६६	१२३४४८२
५]	<u>शिक्षण</u>							
	१] प्राथमिक	संख्या	२५५	१५४४	१८२८	१२४४	१२५८	१२७१
	अ] संस्था	संख्या	२०	२०८	२६२	३७७	३२५	३२४
	ब] विद्यार्थी	हजारांत						
	क] शिक्षाक	संख्या	३६७३	५२७०	७८४२	२२७२	१०१६२	१०५७२

पुढे चालू

सकता क्र. १५, १० चालू

१	२	३	४	५	६	७	८	९
२]	नाध्ययिक							
	अ] संस्था	संख्या	३६	१२४	३३२	३२९	२९६	२९९
	ब] विद्यार्थी	संख्या	१०	२५	५५	१२१	१६४	१२८
		हजारात						
	क] शिक्षक	संख्या	५३९	१०६०	१२७२	४१९९	४०९९	४३०४
३]	उच्च नाध्ययिक							
	अ] संस्था	संख्या	४	६	१७	३६	३४	३६
	ब] विद्यार्थी	संख्या	१	३	१३	२३	४५	४१
		हजारात						
	क] शिक्षक	संख्या	६७	१७२	५८९	१०२०	१२९७	१२९६
४]	सहा विद्यालये							
	अ] संस्था	संख्या	-	-	-	-	३१	३०
	ब] विद्यार्थी	संख्या	-	-	-	-	३३	३०
		हजारात						
	क] शिक्षक	संख्या	-	-	-	-	१४७२	१२९४
५]	साक्षर लोकसंख्येची	टक्केवारी						
	टक्केवारी							
	पुरुषा	"	-	४०.०९	४९.६५	५९.५९	-	-
	स्त्रिया	"	-	१२.०४	२०.१६	३०.८४	-	-
	एकूण	"	-	२६.३०	३५.२०	४५.४९	-	-
६]	११ ते १४ वर्षी वयातील	"	-	-	-	-	-	-
	शाळिली जाणा-यांची							
	टक्केवारी							
	अ] मुले	"	उ. ना.	उ. ना.	उ. ना.	उ. ना.	उ. ना.	उ. ना.
	ब] मुली	"	"	"	"	"	"	"
	क] एकूण	"	"	"	"	"	"	"

तक्ता क. १५. १० चालू.

१	२	३	४	५	६	७	८	९
२]	<u>वैद्यकीय व आरोग्य</u>							
	१. दवाखाने	संख्या	१४	१६	७८	८३	७५	७६
	२. रुग्णालये	"	४	४	७	८	१३	१३
	३. प्राथमिक आरोग्य केंद्र	"	१५	१७	२४	३९	७२	७२
	४. खाटा	"	३०२	५०२	८३७	९२७	१४४२	१४२५
	५. दर लाख लोकसंख्येला खाटांची संख्या	"	२३	३१	४१	४६	५८	५८
	६. उपचार केलेले रुग्ण							
	अ. बाह्य रुग्ण	संख्या हजारांत	२०४	३४५	१०४३	१२४१	१५४७	१८०४
	ब] आंतर रुग्ण	"	८	१७	५२	८१	५०	१८५
	७. दर हजारी जन्माचे प्राण	संख्या	१४. ४	३२. ७	३०. ३	२०. ९	२२. ३३	२२. ६२
	८. दर हजारी मृत्यूचे प्राण	"	१५. ४	१२. ४	९. ९	६. ४	६. ३	६. २
ल]	<u>वाहतूक व दुरुणावळ</u>							
	१. रस्त्यांची लांबी	कि. मी.	१२२०	१७६४	२०६२	४३७५	५६५६	६१०६
	२. दर १०० स्क्वे. कि. मी. ला रस्त्यांची लांबी	"	१३. ५६	२१. ८६	३४. ५२	५४. २९	७४. २३	८४. ७७
	३. रस्त्यांची लांबी दर लाखा लोकसंख्येला	"	८५. ६३	११०. ४९	१३५. ८४	२१३. ६१	२३०. २०	२६०. ७१
	४. एकूण रेल्वे लांबी	"	३७. ६८	३७. ६८	३७. ६८	३७. ६८	३७. ६८	३७. ६८

पुढे चालू.

तक्ता क्र. १५.१० चालू.

१	२	३	४	५	६	७	८	९
५.	पोस्ट कार्यालये	संख्या	उ. ना.	२५६	पोस्ट कार्यालये	४६८	४८७	४८३
६.	तार घारे	"	"	६२२	तार घारे	८८	९०	८९
ब.]	सांख्यिक विकास				सांख्यिक विकास			
	अ. सांख्यिक विकास गट	"	"	१०.६	१९०.०	-	-	-
	ब. गावे	"	"	६५०	१०९३	-	-	-
	क. लोकसंख्या	हजारान्त	"	६५७	१६९६	-	-	-
ग.]	स्थानिक स्वराज्य संस्था				स्थानिक स्वराज्य संस्था			
	अ] पंचायत समिती	संख्या	-	८	१९३	१२	१२	१२
	ब] गाव पंचायत	"	१०३	६०८	१०७	९०३	९०३	९०३
	क] नगरपालिका / महानगरपालिका	"	२	१०	१०	१०	१०	१०
	ड] कटक मंडळे	"	-	-	-	-	-	-
त.]	संकीर्ण				संकीर्ण			
	अ] बँक कार्यालये	"	३९	५१	१२३	४४७	४६८	४६८

टीप - १] स्तंभ क्र. ४, ५, ६, ७, ८ व ९ मध्ये नूतन केलेली प्रती अवजारे व पशुधान गणनेची आकडेवारी अनुक्रमे १९५६,

१९६१, १९६६, १९७२, १९७८ व १९८२ पशुधान गणनेची आहे.

२] सन १९८५-८६ ची कृषि विषयक आकडेवारी अस्थायी आहे.

३] कोल्हापूर जिल्ह्यातून तिंधुवर्ग जिल्ह्यात समाविष्ट झालेल्या बावडा व चंदगड तालुक्यातील गावाची

कोटा व लोकसंख्या विषयक आकडेवारी स्तंभ ७ मधून वगळता आली आहे.

४] x ५०० पेक्षा कमी.

आधार - अर्थ व सांख्यिकी संचालनालय, मुंबई - २३.