



GOVERNMENT OF GUJARAT

**SEASON AND CROP REPORT**  
OF  
GUJARAT STATE  
FOR THE YEAR 1967-68

સને ૧૯૬૭-૬૮ ના વર્ષનો  
ગુજરાત રાજ્યનો  
ઋતુ અને પાક અહેવાલ

Directorate of Agriculture

ખેતી નિયામકની કચેરી

Gujarat State,

ગુજરાત રાજ્ય,

Krushi Bhavan,

કૃષી ભવન,

Paldi, Ahmedabad-6

# SEASON AND CROP REPORT FOR THE YEAR 1967-68

સને ૧૯૬૭-૬૮ના ઋતુ અને પાક અહેવાલ

## CONTENTS અનુક્રમણિકા

Sr. No. અનુ. નંબર	Items વિગત	Page No. પાનાં નં.
1	Introduction .. .. .	
૧	આમુખ	
2	Season for the year 1967-68 .. .. .	1
૨	સને ૧૯૬૭-૬૮ના વર્ષની ઋતુ	
3	Land utilization .. .. .	2-5
૩	જમીન વપરાશ	
4	Area irrigated by different sources .. .. .	5-6
૪	જુદા જુદા સાધનો દ્વારા પિયત થયેલ વિસ્તાર	
5	Cropwise area irrigated .. .. .	7
૫	પાકવાર પિયત વિસ્તાર	
6	Area under different crops .. .. .	8-9
૬	જુદા જુદા પાક હેઠળનો વિસ્તાર	
<i>Summary Tables</i>		
7	A. Classification of area .. .. .	10
૭	(અ) વિસ્તારનું વર્ગીકરણ	
8	B. Source of water supply and the area irrigated therefrom. .. .. .	11-12
૮	(બ) પિયતના સાધનો અને તે દ્વારા પિયત થયેલ વિસ્તાર	
9	C. Area of crops under irrigation .. .. .	13-14
૯	(ક) પિયત હેઠળનો પાક વિસ્તાર	
10	C. 1 Statement showing the percentage area irrigated of important crops. .. .. .	15
૧૦	(ક-૧) મુખ્ય પાક હેઠળના પિયત વિસ્તારના ટકા દર્શાવતું પત્રક	
11	D. Area under all crops .. .. .	16-20
૧૧	(ડ) બધા પાક હેઠળનો વિસ્તાર	
12	E. Average yield per hectare and total outturn of crops .. .. .	21-22
૧૨	(ઘ) પાકોનું હેક્ટરદીઠ સરેરાશ ઉત્પાદન અને કુલ ઉત્પાદન (રાજ્યની સરેરાશ)	
13	F. Farm harvest prices of principal crops ( State average ) .. .. .	23
૧૩	(ઙ) મુખ્ય પાકોના કાપણી સમયના બજાર ભાવ	
14	G. Agricultural wages ( daily ) .. .. .	24
૧૪	(ચ) ખેત મજૂરીના દર	
15	H. Number of live stock, poultry and agricultural machinery .. .. .	25-26
૧૫	(હ) પશુધન, મરઘાં અને બતકા તેમજ ખેતીવાડીને લગતા ઓજારોની સંખ્યા	
<i>Statistical Table</i>		
<b>આંકડીય કોષ્ટક</b>		
16	I. Rainfall .. .. .	28-33
૧૬	૧ વરસાદ	
17	II. Classification of area .. .. .	34-37
૧૭	૨ વિસ્તારનું વર્ગીકરણ	
18	III-A. Sources of water supply and area irrigated therefrom .. .. .	38-49
૧૮	૩-અ પિયતના સાધનો અને તે દ્વારા પિયત થતો વિસ્તાર	

Sr. No. અનુ. નંબર		Page No. પાના. નં.
19	III.-B. Area of crop irrigated	50-55
૧૯	૩-બ પિયત થયેલો પાક વિસ્તાર	
20	IV.-A. Area under food crops	56-71
૨૦	૪-અ ખાદ્ય પાક ઉત્પન્નનો વિસ્તાર	
21	IV.-B. Area under non-food crops	72-79
૨૧	૪-બ અખાદ્ય પાક ઉત્પન્નનો વિસ્તાર	
22	IV.-C. Detailed of cropped area	80-81
૨૨	૪-ક વાવેતર કરેલ પાકોના વિસ્તારની વિગતવાર માહિતી	
23	V.-A. Standard yield/hectare and yield/hect. in Kgs. of principal crops.	82-114
૨૩	૫-અ મુખ્ય પાકોનું હેક્ટરદીઠ નક્કી કરેલ ઉત્પન્ન અને હેક્ટરદીઠ કીલોગ્રામમાં ઉત્પન્ન.	
24	V.-B. Total outturn of principal crops	115-122
૨૪	૫-બ મુખ્ય પાકોનું કુલ ઉત્પાદન	
25	VI. Farm harvest prices of certain commodities	123-126
૨૫	૬ મુખ્ય પાકોના કાપણી સમયના દર	
26	VII. Agricultural wages	127-134
૨૬	૭ ખેત-મજૂરીના દર	
27	VIII. 1966 livestock census	139-146
૨૭	૮. ૧૯૬૬ની પશુવસ્તી ગણતરી	
	<i>Maps</i>	
	નકશા	આકૃતિ નંબર
28	Annual average rainfall in each district of Gujarat State year 1967-68...	1
૨૮	સને ૧૯૬૭-૬૮નો ગુજરાત રાજ્યનો જિલ્લાવાર સરાસરી વરસાદ	
29	Annual rainfall in Gujarat State year 1967-68	3
૨૯	સને ૧૯૬૭-૬૮ના વર્ષનો વરસાદ	
	<i>Charts</i>	
	ચાર્ટ	
30	Actual and normal rainfall	2
૩૦	ખરેખર અને સામાન્ય વરસાદ	
31	Classification of reporting area for land utilisation purpose year 1967-68	4
૩૧	જમીનના વર્ગીકરણના હેતુ માટેના વિસ્તારનું વર્ગીકરણ સને ૧૯૬૭-૬૮	
32	Net area irrigated by different sources during the year 1967-68.	5
૩૨	જુદા જુદા સાધનો દ્વારા થયેલ ચોખ્ખો પિયત વિસ્તાર સને ૧૯૬૭-૬૮	
33	Cropwise area irrigated and unirrigated in the year 1967-68	6
૩૩	પાકવાર પિયત અને બિન-પિયત વિસ્તાર સને ૧૯૬૭-૬૮	
34	Area under principal crops year 1966-67 and 1967-68	7
૩૪	મુખ્ય પાકો નીચેનો વિસ્તાર સને ૧૯૬૬-૬૭ અને ૧૯૬૭-૬૮	
35	Area under jowar, bajri, cotton and groundnut	8
૩૫	જુવાર, બાજરી, કપાસ અને મગફળી પાક નીચેનો વિસ્તાર	

SEASON AND CROP REPORT OF GUJARAT STATE FOR  
THE YEAR 1967-68

**Introduction :**

The season and crop report is an annual publication issued by Directorate of Agriculture, Gujarat State, Ahmedabad. This report is the eighth one brought out in the series after the formation of Gujarat State. This report deals with Agricultural Statistics of the State. It gives in detail the information regarding survey of seasonal conditions of rainfall, land utilization, area irrigated cropwise and sourcewise and total area under each crop alongwith the out turn of different crops. Information on agricultural wages and farm (Harvest) prices, along with livestock situation of the State during the year under report is also covered in this report.

Summary tables contain two years data at a glance for the State as a whole, while the districtwise data for the year 1967-68 are given in the statistical tables. The report is prepared on the line of standardised forms prescribed by the Directorate of Economics and Statistics, Government of India, New Delhi.

G. A. PATEL,  
Director of Agriculture,  
Gujarat State, Ahmedabad.

ગુજરાત રાજ્યનો ઋતુ અને પાક અહેવાલ ૧૯૬૭-૬૮

**પ્રસ્તાવના :**

ઋતુ અને પાક અહેવાલ એ વાર્ષિક પ્રકાશન છે. અને તે ગુજરાત રાજ્યના ખેતી નિયામકશ્રીની કચેરીમાંથી પ્રસિદ્ધ કરવામાં આવે છે. ગુજરાત રાજ્યની સ્થાપના પછીનો આ આઠમો અહેવાલ છે. તેમાં જે તે વર્ષ દરમિયાન વરસાદની પરિસ્થિતિ, જમીનનું વર્ગીકરણ કુલ પિયત તેમજ પાકવાર અને સાધનવાર પિયત વિસ્તાર, જુદા જુદા પાક લેકળનો વિસ્તાર અને તેનું ઉત્પાદન, ખેત-મજૂરીના (દૈનિક) દરફામાં (હાર્વેસ્ટ) પ્રાઈસીસ તેમજ રાજ્યની પરિવહન સંબંધી મોજણી અંગેની વિગતો આપવામાં આવે છે.

સારાંશ કોષ્ટકમાં આખા રાજ્યના બે વર્ષના આંકડાઓ આપેલ છે, જ્યારે સને ૧૯૬૭-૬૮ ના વર્ષના જિલ્લાવાર આંકડાઓ આંકડાકીય કોષ્ટકમાં આપેલ છે. સદર અહેવાલ મધ્યસ્થ સરકારના અર્થ અંક નિદેશાલય તરફથી નિયત કરવામાં આવેલા પત્રકના આધારે તૈયાર કરવામાં આવેલ છે.

ગુણવંત પટેલ,  
ખેતી નિયામક,  
ગુજરાત રાજ્ય, અમદાવાદ.



**SEASON AND CROP REPORT OF GUJARAT STATE FOR  
THE YEAR 1967-68**

1. *Season for the year 1967-68.*—The agricultural season for the year 1967-68 was good one over greater part of the State. The season was characterised by adequate rains. The monsoon season commenced at appropriate time with sufficient rains in the month of June 1967 over the greater part of the State. Preparatory tillage for the kharif crops was in progress in the months of June and July. Due to timely and adequate rains the sowing for almost all the kharif crops was in progress upto the end of August. Rains were timely, satisfactory and adequate throughout the season which helped the crops considerably except some districts of Saurashtra region, where dry spell in the month of September was experienced. But for this dry spell production of groundnut crop would have been even higher. The season of 1967-68 was on the whole a good one for the kharif crops over the greater part of the State.

As regards rabi crops, the preparatory tillage was in progress the month of October and sowing was in progress in the month of November. Condition of all rabi crops was satisfactory over the greater part of the State. There was unseasonal rainfall in winter, but it did not effect the crops. Water and fodder supply reported normal in most of the districts.

**ગુજરાત રાજ્યનો ઋતુ અને પાક અભિવાલ ૧૯૬૭-૬૮**

૧. ૧૯૬૭-૬૮ દરમિયાન હવામાન પરિસ્થિતિ.—સને ૧૯૬૭-૬૮ના ખેતીવાડી વર્ષને રાજ્યના મોટા ભાગ માટે સારું કહી શકાય. ચોમાસામાં પુરતો વરસાદ પડ્યો હતો. વર્ષાઋતુની શરૂઆત રાજ્યના મોટા ભાગમાં ૧૯૬૭ના જૂન માસથી સમયસર અને પુરતા વરસાદથી થઈ હતી. ખરીફ પાકોની પ્રાથમિક ખેડ જૂન-જુલાઈ માસમાં ચાલુ રહી હતી. સમયસર અને પુરતાં વરસાદના કારણે બધા ખરીફ પાકોની વાવણી ઓગષ્ટ માસના અંત સુધી ચાલુ રહી હતી. સૌરાષ્ટ્ર વિભાગના થોડા જિલ્લા બાદ કરતાં રાજ્યમાં ઋતુ દરમિયાન સમયસર પુરતો અને સંતોષકારક વરસાદ હતો. જેના પરિણામે ખરીફ પાકોને સારો એવો ફાયદો થયો હતો. જ્યારે સૌરાષ્ટ્ર વિભાગના અમુક જિલ્લાઓમાં સપ્ટેમ્બર માસમાં વરસાદની ખેંચ વર્તાઈ હતી. જેને લીધે મગફળીના પાકને થોડીક અસર થઈ હતી. જે એ વખતે વરસાદ પડ્યો હોત તો મગફળીનું ઉત્પાદન વધારે થવા સંભવ હતો.

( Please see Fig. No. 1, 2 and 3. )

રવિ પાકો માટેની પ્રાથમિક ખેડ ઓક્ટોબર માસમાં ચાલુ રહી હતી અને વાવણી નવેમ્બર માસમાં કરવામાં આવી હતી. રાજ્યના મોટા ભાગમાં રવિ પાકોની પરિસ્થિતિ સંતોષકારક હતી. ધિયાળમાં કમોસમી વરસાદ થયો હતો. પરંતુ તેની પાક ઉપર મારી અસર નહીં હતી. પાણી અને ઘાસચારાનો પુરવઠો મોટાભાગના જિલ્લાઓમાં પૂરતા પ્રમાણમાં હતો.

**Instructions regarding map about rainfall**

- |  |        |
|--|--------|
| (1) Map of Gujarat State showing the distribution of rainfall during the year 1967-68.   | Fig. 1 |
| (2) Barchart showing districtwise annual average rainfall compared with district normal. | Fig. 2 |
| (3) Percentage departure annual rainfall 1967-68 from normal annual rainfall.            | Fig. 3 |

2. *Land utilisation.*— The total geographical area of Gujarat State, according to State territories during the year under report was 187089 (hundred) hectares, while the total reporting area for land utilisation purpose is 185716 (hundred) hectares. The area under nine standard heads of classification alongwith the percentage to the total reporting area for land utilisation are shown below :—

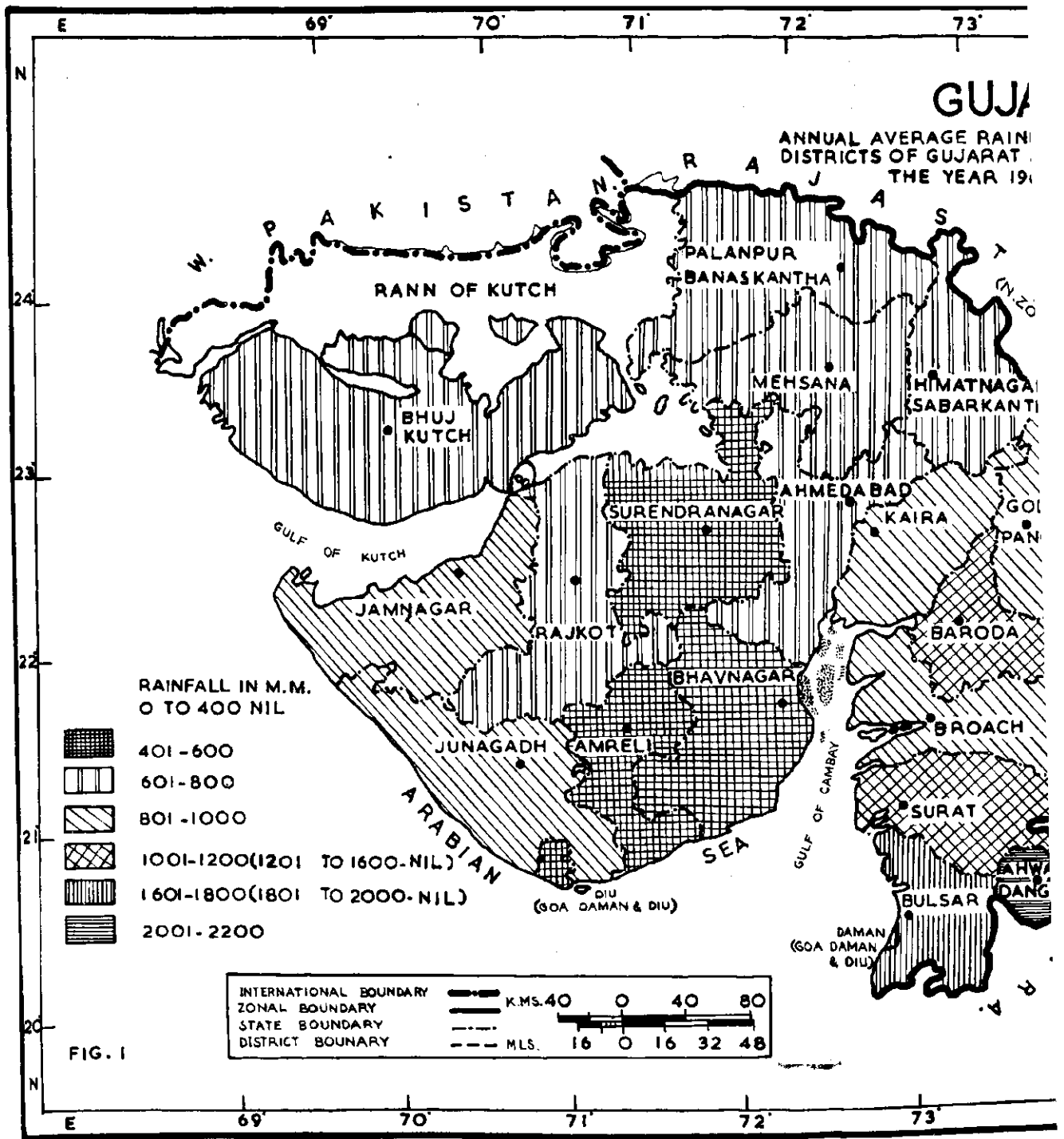
૨. જમીન વપરાય.—ભારતીય સર્વેયર જનરલની મોજણી મુજબ રાજ્યના કુલ ભૌગોલિક વિસ્તાર ૧,૮૭,૦૮૯ (સો) હેક્ટર છે. જ્યારે જમીન વર્ગીકરણ હેતુ માટેનો રાજ્યનો કુલ વિસ્તાર ૧,૮૫,૭૧૬ (સો) હેક્ટર છે. સદર વિસ્તારનું નવ સ્ટાન્ડર્ડ વિભાગોમાં વર્ગીકરણ અને તેની જમીન વપરાયના વિસ્તાર સાથેની ટાકાવારી નીચે પ્રમાણે છે :—

(3) Percentage departure annual rainfall 1967-68 from normal annual rainfall.

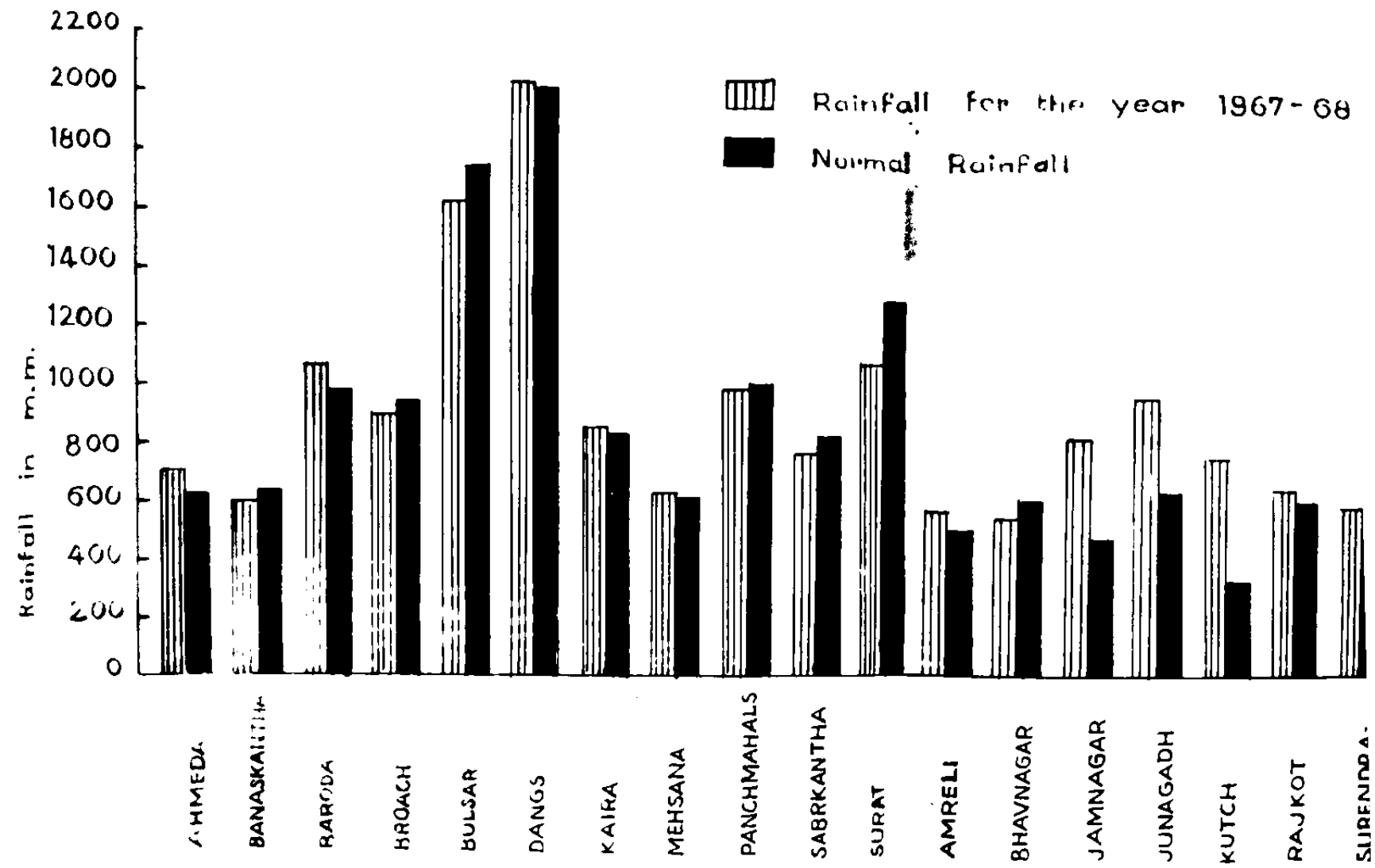
Fig. 3

2. *Land utilisation.*— The total geographical area of Gujarat State, according to State territories during the year under report was 187089 (hundred) hectares, while the total reporting area for land utilisation purpose is 185716 (hundred) hectares. The area under nine standard heads of classification alongwith the percentage to the total reporting area for land utilisation are shown below :—

૨. જમીન વપરાશ.—ભારતીય સર્વેયર જનરલની મોજણી મુજબ રાજ્યના કુલ ભૌગોલિક વિસ્તાર ૧,૮૭,૦૮૯ (સો) હેકટર છે. જ્યારે જમીન વર્ગીકરણ હેતુ માટેનો રાજ્યનો કુલ વિસ્તાર ૧,૮૫,૭૧૬ (સો) હેકટર છે. સદર વિસ્તારનું નવ સ્ટાન્ડર્ડ વિભાગોમાં વર્ગીકરણ અને તેની જમીન વપરાશના વિસ્તાર સાથેની ટકાવારી નીચે પ્રમાણે છે :—



### Actual and Normal Rainfall



# GUJARAT

ANNUAL RAINFALL IN GUJARAT STATE  
FOR THE YEAR 1967-68

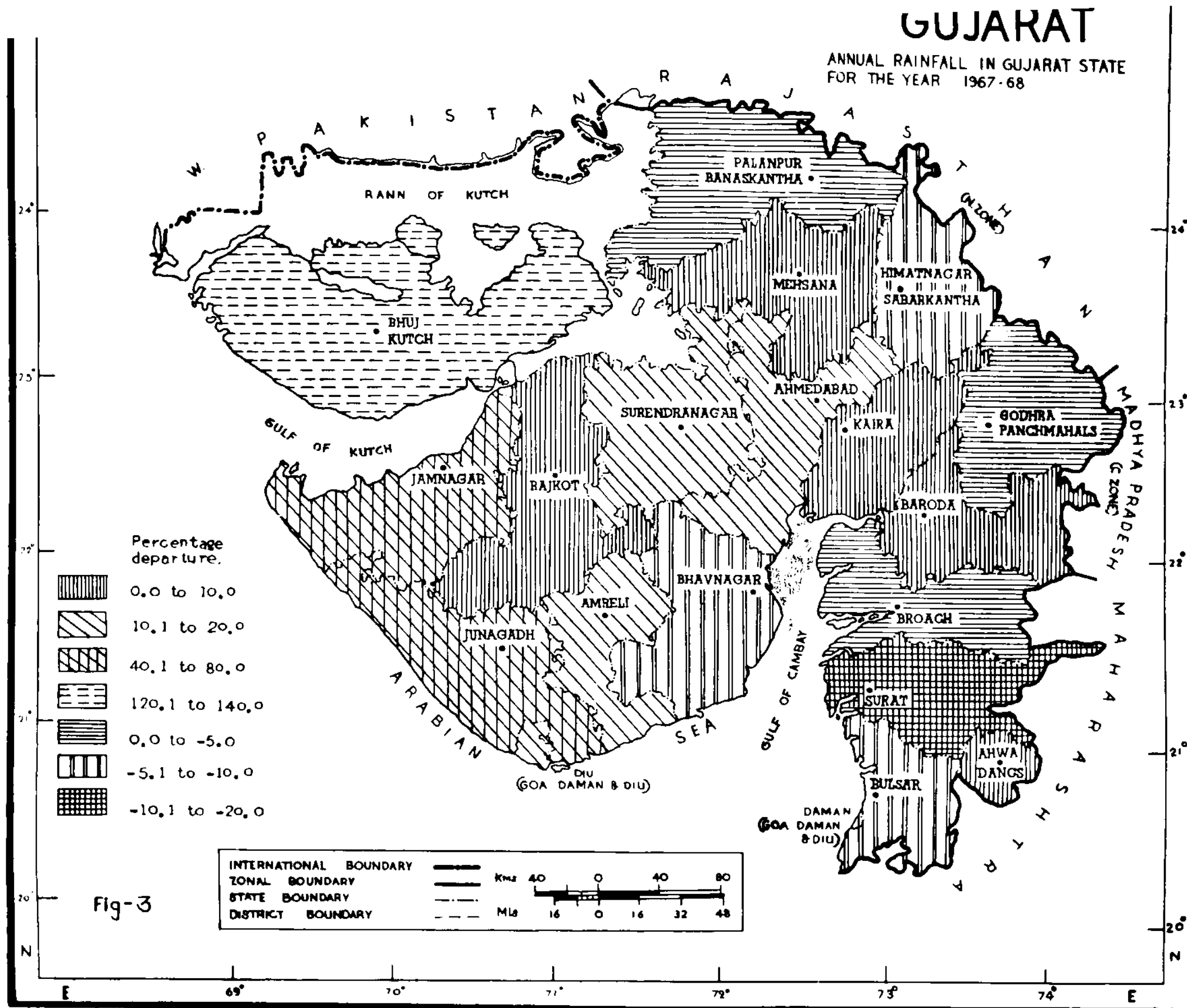


Fig-3

CLASSIFICATION OF REPORTING AREA FOR LAND UTILIZATION PURPOSE DURING THE YEAR '67-68.

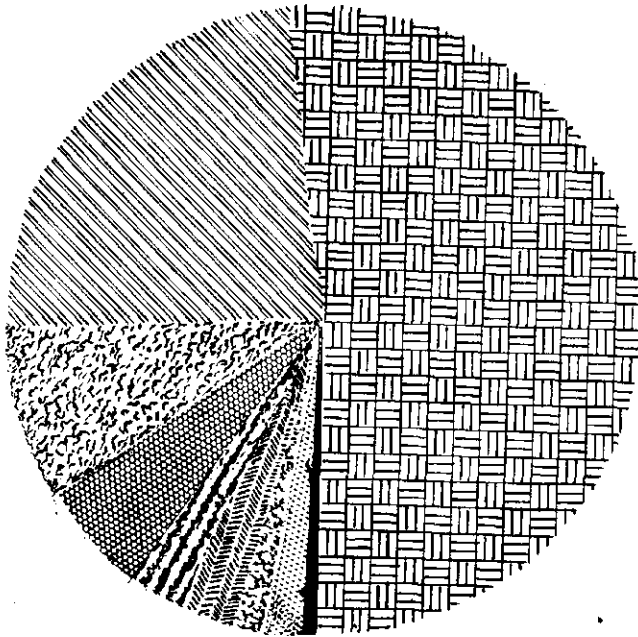


FIG-4

- |   |   |     |  |
|---|---|-----|--|
| ● | MISCELLANEOUS TREE CROP AND GROVES NOT INCLUDED IN NET AREA SOWN. |     |  |
| ● | OTHER FALLOW  | ●   | PERMANENT PASTURES & OTHER GRAZING LAND. |
| ● | CURRENT FALLOW  | ●   | FOREST                                   |
| ● | CULTURABLE WASTE  | /// | BARREN & UNCULTURABLE LAND               |
| ● | LAND UP TO NONAGRICULTURAL USES.                                  | ≡   | NET AREA SOWN.                           |

Sr. No.	Category	Area in '00 hect.	Percentage of the total reporting area for land utilisation purpose
અનુ. નંબર	વર્ગ	વિસ્તાર '00 હેક્ટરમાં	જમીન વપરાશના હેતુ માટેના વિસ્તાર સાથેની ટકાવારી
1	Forest	16808	9.05
૧	જંગલ		
2	Barren and unculturable land	43261	23.29
૨	ઉવચડ અને ખેડી ન થકાય તેવી જમીન		
3	Land put to non-agricultural uses	5373	2.89
૩	બિનખેતીના કિપયોગ હેઠળની જમીન		
4	Culturable waste	5080	2.74
૪	ખેડવા લાયક પડતર		
5	Permanent pastures and other grazing land	10106	5.44
૫	કાયમી ચરણ અને અન્ય ચરણની જમીન		
6	Miscellaneous tree crop and grooves not included in Net area sown	322	0.12
૬	ચોખ્ખા વાવેતરના કોટકામાં સમાવેશ ન થયેલ હોય તેવાં પરચુરણ ઝાડોના ઝાંડો.		
7	Current fallow	3359	2.07
૭	ચાલુ પડતર		
8	Other fallow	2999	1.62
૮	અન્ય પડતર		
9	Net area sown	98017	52.78
૯	ચોખ્ખો વાવેતર વિસ્તાર		

[ Please See FIG—4 ]

1. *Forest*.—It includes all actually forested area or land classed or administrated as forests under any legal enactment dealing with forests whether State owned or Private. If any portion of such land is not actually wooded but put to some agricultural uses, that portion is included under the appropriate heading of cultivated or uncultivated land.

The total area under forest in the State during the year under report was 16808 (hundred) hectares. i. e. 9.05 per cent of the total reporting area. The area under forest has increased by 3.35 per cent as compared to the previous year.

2. *Barren and unculturable land*.—This class covers all barren and unculturable land like mountains, deserts etc. land which can not be brought under cultivation unless at a high cost, is classed as unculturable. Such land can be isolated blocks or within cultivated holdings. The area under this category was 43261 (hundred) hectares i. e. 23.29 per cent of the total land.

3. *Land put to non-agricultural uses*.—This class covers all lands occupied by buildings, roads and railways or under water i. e. rivers and canals and also land utilised for other than agriculture purpose is included in this category.

Such type of land during the year under report was 5373 (hundred) hectares i. e. 2.89 per cent of the total reporting area in the State.

4. *Culturable Waste*.—This class includes land available for cultivation, but not taken for cultivation or abandoned after a few years for one reason or the other as given below against the term "Other fallow land" such land may be either fallow or covered with shrubs and jungles



which are not put to any use, they may be assessed or not assessed and may lie in isolated blocks or within cultivated holdings. Land once cultivated but not cultivated for five years in succession is also included in this category.

This type of land occupied an area of 5080 (hundred) hectares. This works out to 2.74 per cent of the reporting land. The area under this category in the previous year was 5250 (hundred) hectares and it was 2.8 per cent of the reporting area.

5. *Permanent pastures and other grazing land.*—This class covers all grazing lands whether they are permanent pastures and meadows or not village common and grazing land within forest area included under this head.

Area under this category during the year under report was 10106 (hundred) hectares. This was 5.44 per cent of the reporting area.

6. *Miscellaneous tree crops and grooves not included in net area sown.*—All cultivable land which is not included under area sown but put to some agricultural use and land under casuarina trees, the teaching grass, bamboo bushes and other grooves for fuel etc. which are not included under orchards are classed under this category.

Area under this category was only 222 (hundred) hectares i. e. 0.12 per cent of the total reporting area.

7. *Current fallow.*—This class comprises of cropped area which is kept fallow during current year. If any seedling area was not cropped again the same year, it was also treated as current fallow.

Areas under this class during the year under report was 3850 (hundred) hectares i. e. 2.07 per cent of the reporting area.

8. *Other fallow.*—This includes all lands which are taken up for cultivation, but are temporarily out of cultivation for a period of not less than one year and not more than five years. The reasons for keeping such land fallow may be one of the following (a) poverty of cultivators, (b) inadequate supply of water, (c) malarial climate, (d) silting of canals and rivers, (e) soil erosion, (f) unremunerative of farming, and (g) other sundry causes.

Area under this category was 2999 (hundred) hectares i. e. 1.62 per cent of the total reporting area.

9. *Net area sown.*—This consists of net area sown with crops and orchards, areas sown more than once being counted only once.

Such type of land during the year under report was 98017 (hundred) hectares i. e. 52.78 per cent of the total reporting area while in the previous year the area under this class was 97420 (hundred) hectares. It was 52.6 per cent of the total reporting area.

1. જંગલ.—આમાં ખરેખર જંગલ વિસ્તાર અથવા જે જમીન જંગલ તરીકે મુકરર થયેલી છે અથવા તે પ્રમાણે જંગલ વિસ્તારનું લગતા કાયદાને આધારે જેનો વહીવટ થાય છે તેવા જાનગી અથવા નો સરકારી જંગલના વિસ્તારનો સમાવેશ થાય છે. આવા વિસ્તારના કોઈ ભાગનો ખરેખર જંગલ તરીકે ઉપયોગ ન થતો હોય અને ખેતી તરીકે ઉપયોગ થતો હોય તો તે ભાગનો સમાવેશ થોડા ન ખેડામ અગર બીન-ખેડામ જમીનના આસનમાં કરવાનો છે.

ચાલુ વર્ષે રાજ્યનો કુલ જંગલ વિસ્તાર ૧૬૮૦૮ (સો) હેક્ટર એટલે કે રીપોર્ટીંગ વિસ્તારના ૯.૦૫ ટકા છે. જાનતા વર્ષનો સરખામણીમાં જંગલ નીચેનો વિસ્તાર ૩.૩૫ ટકા વધ્યો છે.

2. ઉજ્જડ અને ન ખેડી શકાય તેવી જમીન.—આમાં ન ખેડાય તેવી ખાતલ જમીન જેવી કે ડુંગરો, રણ વગેરેનો સમાવેશ થાય છે. છુટ્ટી છવાઈ હોય અથવા ખેડાણ જમીન વચ્ચે હોય પણ અતિથય ખર્ચ કર્યા વિના ખેડાણમાં લાવી ન શકાય તે ઉજ્જડ અને ખેડી ન શકાય તેવી જમીન ગણાય છે.

આ વર્ગમાં ૪૩૨૬૧ (સો) હેક્ટર જેટલો વિસ્તાર હતો એટલે કે કુલ જમીન નીચેના વિસ્તારના ૨૩.૨૯ ટકા જેટલો વિસ્તાર આ વર્ગમાં હતો.

૩. બિન-ખેતીના ઉપયોગમાં લેવાયેલી જમીન.—આમાં મકાનો, રસ્તાઓ અને ફેલ્ડેની જમીનો તથા પાણીના સાધના દા.ત. નદીઓ અને નહેરો અને ખેતી સિવાયના ઉપયોગમાં મુકાયેલી બીજી જમીનનો સમાવેશ થાય છે.

રિપોર્ટના વર્ષમાં આ પ્રકારની જમીન ૫૩૭૩ (સો) હેક્ટર એટલે કે સળ્યાના કુલ રિપોર્ટીંગ વિસ્તારના ૨.૮૯ ટકા હતી.

૪. ખેડવાલાયક પડતર.—“બીજી ખેડાણ પડતર” જમીન સામે નીચે લખ્યા મુજબ એક યા બીજા કારણસર થોડાંક વર્ષો સુધી ખેડ્યા પછી પડતર રાખેલી અગર બિલકુલ ખેડાણ ન કરેલી એવી ખેતીમાં લાવી થકાય તેવી જમીનનો સમાવેશ થાય છે. આવી જમીનો ખેડાણ પડતર હોય અગર કોઈ કામમાં ન આવતાં ગ્રાળા અંખરાની જમીનો હોય અને આકારી હોય કે બિનઆકારી હોય, છુટાં છવાયા જગ્યામાં હોય અગર ખેડાણ જમીનમાં આવેલી હોય અગાઉ ખેડાણ કરેલી હોય પણ લાગલગાટ પાંચ વર્ષ સુધી ખેડાણ ન થઈ હોય તેવી જમીનનો પણ આમાં સમાવેશ કરવાનો છે.

આવા પ્રકારની જમીન નીચે ૫૦૮૦ (સો) હેક્ટર એટલે કે કુલ જમીન વપરાશ નીચેની જમીનના ૨.૭૪ ટકા છે. જે અગાઉના વર્ષે ૫૨૫૦ (સો) હેક્ટર એટલે કે ૨.૮ ટકા હતો.

૫. કાયમી ચરણ અને અન્ય ચરણની જમીનો.—આમાં કાયમી ચરણ તથા બીડ હોય કે ન હોય તો પણ બધી ચરણ જમીનોનો સમાવેશ થાય છે. ગામત ગોચર અને જંગલ વિસ્તારમાં આવેલી ચરણ જમીનોનો આમાં સમાવેશ થાય છે.

ચાલુ વર્ષે આ વર્ગનો નીચેનો વિસ્તાર ૧૦૧૦૬ (સો) હેક્ટર એટલે કે કુલ જમીન વપરાશ નીચેના વિસ્તારના ૫.૪૪ ટકા જેટલો હતો.

૬. ચોખ્ખા વાવેતરના ક્ષેત્રફળમાં સમાવેશ ન થયો હોય તેવા પરચુરણ ઝાડોના વાવેતર ઝાડના ઝુંડો.— આમાં ચોખ્ખા વાવેતરના ક્ષેત્રફળમાં સમાવેશ ન થયો હોય પણ ખેતીના કોઈપણ ઉપયોગમાં લીધેલી બધી ખેડવા લાયક જમીનનો સમાવેશ થાય છે. દા.ત. સુરના ઝાડ, વાંસ, જાળુ તથા બીજા રેજાળુ ઝાડની નીચેના વિસ્તારનો સમાવેશ થાય છે.

આ વર્ગ નીચેનો વિસ્તાર કુલ ૨૨૨ (સો) હેક્ટર એટલે કે કુલ રીપોર્ટીંગ વિસ્તારના ૦.૧૨ ટકા જેટલો વિસ્તાર હતો.

૭. ચાલુ પડતર.—આમાં ચાલુ વર્ષે પડતર રાખેલી ખેડાણ જમીનનો સમાવેશ કરવામાં આવે છે. દા. ત. ધરવાડિયું કે જે જમીનમાં બીજા કોઈ પાક કરવામાં ન આવ્યો હોય તેવી જમીનને “ચાલુ પડતર” જમીન ગણાય છે. રીપોર્ટીંગના વર્ષમાં આ વર્ગ નીચે ૩૮૫૦ (સો) હેક્ટર એટલે કે કુલ જમીન વપરાશ નીચેની જમીનના ૨.૦૭ ટકા વિસ્તાર હતો.

૮. અન્ય પડતર.—ખેડાણ કરેલી પરંતુ એક વર્ષથી ઉપર અને પાંચ વર્ષની અંદર સુધીની ટૂંકી મુદત માટે ખેતી નથી તેવી જમીનનો આમાં સમાવેશ થાય છે. આવા પ્રકારની જમીન પડતર રહેવાના નીચે જણાવવા પ્રમાણના કારણો હોય છે. (અ) ખેડુતની ગરીબાઈ, (બ) પાણીનો અપુરતો પુરવઠો, (ક) મેલેરીયાયુક્ત હવામાન, (ડ) નદીઓ અને નહેરોનો કાંપ કરવાથી, (ઈ) જમીનનું ધોવાણ, (ફ) ખેતીમાં પુરતું વળતર નહીં મળવું, અને (ગ) બીજા વધારાના કારણો.

આ વર્ગ નીચે ૨૯૯૯ (સો) હેક્ટર એટલે કે કુલ રિપોર્ટીંગ વિસ્તારના ૧.૬૨ ટકા જેટલો વિસ્તાર હતો.

૯. ચોખ્ખો વાવેતર વિસ્તાર—આમાં બગીચા અને પાક નીચેના ચોખ્ખા વાવેતરના ક્ષેત્રફળનો સમાવેશ થાય છે. એક કરતાં વધુ વખત વાવેતર થયેલ વિસ્તારને એક જ વખત ગણતરીમાં લેવાનો છે.

રિપોર્ટના વર્ષે આવા પ્રકારની જમીનનો વિસ્તાર ૯૮૦૧૭ (સો) હેક્ટર એટલે કે કુલ રિપોર્ટીંગ વિસ્તારના ૫૨.૭૮ ટકા વિસ્તાર હતો. જ્યારે અગાઉના વર્ષે આ વિસ્તાર ૯૭૪૨૦ (સો) હેક્ટર એટલે કે કુલ રિપોર્ટીંગ વિસ્તારના ૫૨.૬ ટકા હતો.

3. Area irrigated by different sources.—The net area irrigated by different sources during the year under report was 11081 (hundred) hectares which works out 11.31 per cent of the net area sown in the State, as against 10167 (hundred) hectares during the previous year. The highest (24.32 per cent) net irrigated area to net area sown was in Mehsana district while the lowest (0.21 per cent) was in the Dangs district.

The information on sourcewise net area irrigated and percentage of irrigated area to the total net area irrigated in the State for the year 1967-68 is presented in table given below :

૩. જુદાં જુદાં સાધનો દ્વારા પિયત થયેલ વિસ્તાર.—ચાલુ વર્ષે જુદાં જુદાં સાધનો દ્વારા ચોખ્ખો પિયત વિસ્તાર ૧૧૦૮૧ (સો) હેક્ટર હતો, જે સળ્યાના કુલ ચોખ્ખા વાવેતરના ૧૧.૩૧ ટકા જેટલો હતો. જ્યારે અગાઉના વર્ષે આ વિસ્તાર ૧૦૧૬૭ (સો) હેક્ટર હતો. ચોખ્ખા વાવેતર વિસ્તાર સાથેની ચોખ્ખા પિયત વિસ્તારની સૌથી ઊંચી ટકાવારી મહેસાણા જિલ્લામાં (૨૪.૩૨ ટકા) હતી. જ્યારે સૌથી નીચી ડાંગ જિલ્લામાં (૦.૨૧ ટકા) હતી.

૬૭-૬૮ ના વર્ષમાં સાધનવાર ચોખ્ખો પિયત વિસ્તાર અને રાજ્યના કુલ ચોખ્ખા પિયત વિસ્તાર સાથેની ટકાવારી નીચે પ્રમાણે છે :-

Sr. No. અનુ. નં.	Sources of irrigation પિયતના સાધનો	Net area irrigated in hundred hecta. ચોખ્ખો પિયત વિસ્તાર (સો) હેક્ટરમાં	Percentage to the total net area irrigated કુલ ચોખ્ખા પિયત વિસ્તાર સાથેની ટકાવારી
1 ૧	Canals ( Government and Private ) નહેરો (સરકારી અને ખાનગી)	1984	17.95
2 ૨	Tanks તળાવો	339	3.06
3 ૩	Wells કૂવાઓ	8661	78.16
4 ૪	Other sources બીજા સાધનો	92	0.83
Total કુલ		11081	100.00

[ Please See Fig-5 ]

1. *Canals.*—The total net area irrigated by canals during the year under report was 1984 (hundred) hectares. This constitute 17.95 per cent of the total net area irrigated as against 1673 (100) hectares during the previous year.

An area of 428 ( hundred ) hectares was the highest net area irrigated by canals in Kaira district, as compared to other districts of the State

2. *Tanks.*—The total net area irrigated under tanks for the year 1967-68 is 339 (hundred) hectares which constitute 3.06 per cent of the total net area irrigated in the State.

3. *Wells.*—An area of 8661 (hundred) hectares was under well irrigation. Well irrigation thus accounts for 78.16 per cent of the total net area irrigated in the State during the year under report, as against 8064 ( hundred ) hectares during the previous year. The highest net area irrigated by wells was in Mehsana district, which accounted for 1624 (hundred) hectares during the year 1967-68.

4. *Other sources.*—An area of only 92 (hundred) hectares i. e. 0.83 per cent was irrigated by other sources during the year under report. as against 105 (hundred) hectares during the previous year.

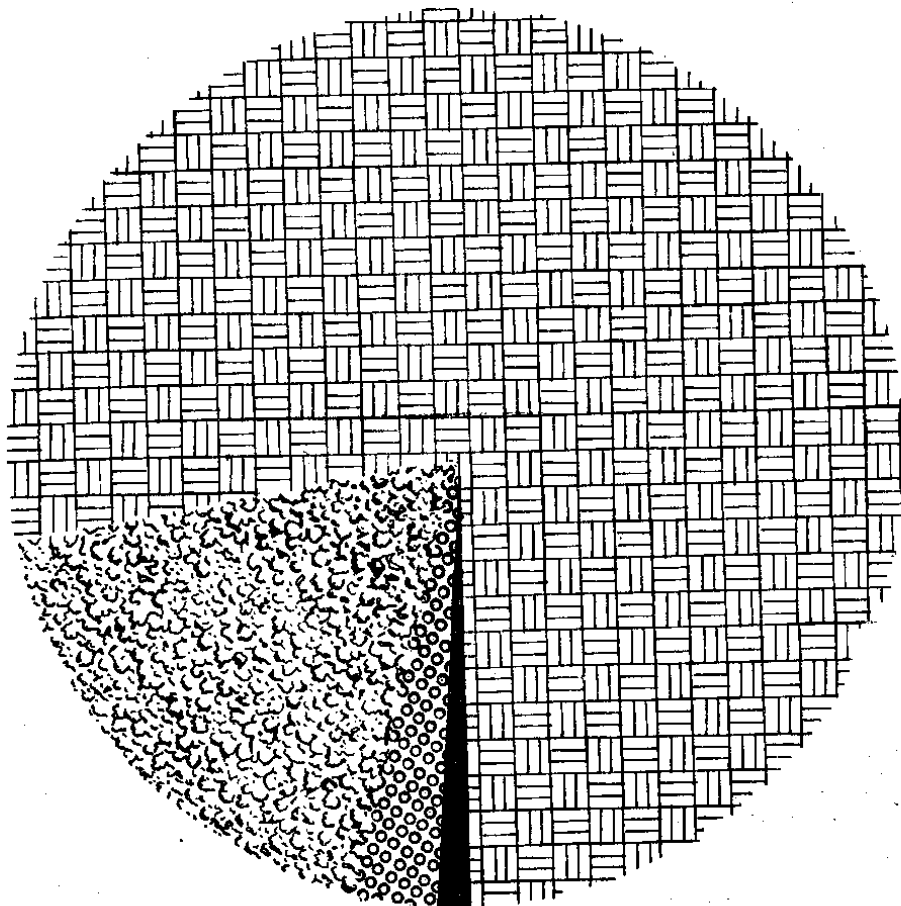
૧. નહેરો.—અંકવાલવાળા વર્ષમાં નહેરોથી કુલ ચોખ્ખો પિયત થયેલ વિસ્તાર ૧૯૮૪ (સો) હેક્ટર છે, જે કુલ ચોખ્ખા પિયત વિસ્તારના ૧૭.૯૫ ટકા થાય છે. જ્યારે અગાઉના વર્ષે નહેરોથી ચોખ્ખો પિયત થયેલ વિસ્તાર ૧૬૭૩ (સો) હેક્ટર હતો. રાજ્યના બીજા જિલ્લાઓની સરખામણીમાં ખેડા જિલ્લામાં નહેરો વડે સૌથી વધારે વિસ્તાર પિયત થયો હતો જે ૪૨૮ (સો) હેક્ટર જેટલો હતો.

૨. તળાવો.—સને ૧૯૬૭-૬૮ના વર્ષમાં તળાવો નીચે ચોખ્ખો પિયત થયેલ વિસ્તાર ૩૩૯ (સો) હેક્ટર હતો. જે રાજ્યના કુલ ચોખ્ખા પિયત વિસ્તારના ૩.૦૬ ટકા જેટલો થાય છે.





૩. કૂવાઓ.—વર્ષ ૧૯૬૭-૬૮ માં કૂવાઓ દ્વારા ૮૬૬૧ (સો) હેક્ટર જેટલો વિસ્તાર પિયત થયો હતો. જે રાજ્યના કુલ ચોખ્ખા પિયત વિસ્તારના ૭૮.૧૬ ટકા જેટલો થાય છે. જ્યારે અગાઉના વર્ષે કૂવાથી પિયત થયેલો વિસ્તાર ૮૦૬૪ (સો) હેક્ટર હતો. સને ૧૯૬૭-૬૮ના વર્ષમાં કૂવાઓ વડે મહેસાણા જિલ્લામાં સૌથી વધારે ચોખ્ખો પિયત થયેલ વિસ્તાર હતો જે ૧૬૨૪ (સો) હેક્ટર જેટલો હતો.

૪. બીજા સાધનો.—વર્ષ ૧૯૬૭-૬૮માં બીજા સાધનો દ્વારા ચોખ્ખો પિયત થયેલો વિસ્તાર ૯૨ (સો) હેક્ટર એટલે કે ૦.૮૩ (ટકા) જેટલો હતો જ્યારે અગાઉના વર્ષે એવો વિસ્તાર ૧૦૫ (સો) હેક્ટર હતો.

**NET AREA IRRIGATED BY DIFFERENT SOURCES  
DURING THE YEAR- 1967 - 68 .**



**FIG.5**

-  **BY OTHER SOURCES**
-  **BY TANKS**
-  **BY CANALS**
-  **BY WELLS**

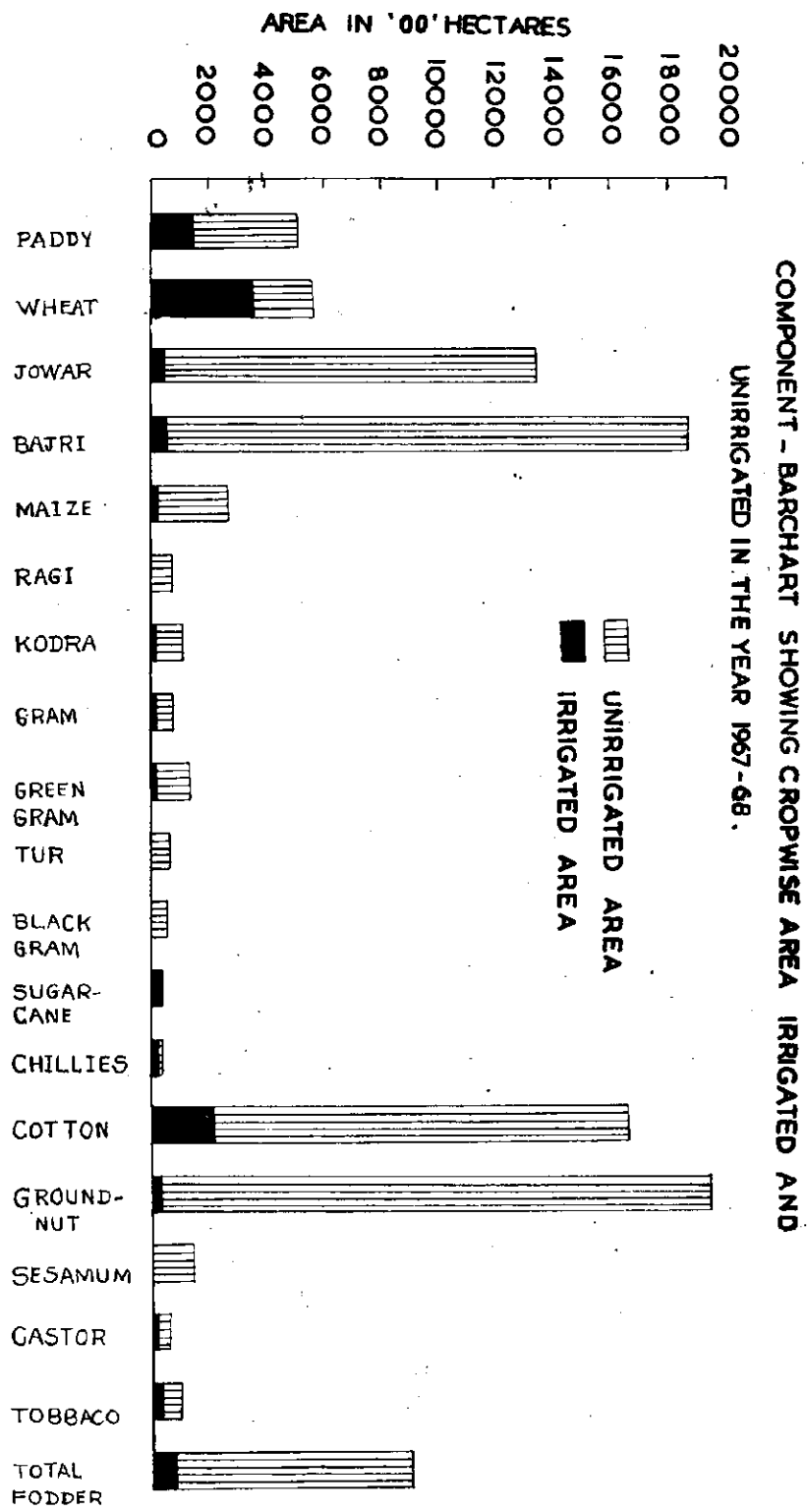


Fig 6

4. *Cropwise area irrigated.*—During the year under report an area of 11557 ('00) hectares, *i. e.* 11.19 per cent of the gross cropped area received irrigation in the State while in the previous year an area of 10573 ('00) hectares *i. e.* 10.37 per cent received irrigation. Thus there has been an increased 0.82 per cent in the irrigated area. Cropwise total area and irrigated area and percentage area receiving irrigation is shown in the statement herebelow. The bar chart depicting this information is also shown below :—

૪. પાકવાર પિયત વિસ્તાર.—સન ૧૯૬૭-૬૮ના વર્ષનો પાકવાર કુલ પિયત વિસ્તાર ૧૧,૬૫૭ (સો) હેક્ટર જેટલો હતો. જે રાજ્યમાં કુલ વાવેતર વિસ્તારના ૧૧.૧૯ ટકા જેટલો થાય જ્યારે આગળના વર્ષમાં ૧૦,૫૭૩ (સો) હેક્ટર જેટલા વિસ્તારમાં પિયત થયું હતું જે ૧૦.૩૭ ટકા જેટલું હતું.

ગુજરાત રાજ્યમાં રિપોર્ટેના વર્ષમાં ઉગાડવામાં આવેલ મુખ્ય પાકોનો પાકની નીચેનો વિસ્તાર પાકવાર પિયત વિસ્તાર અને પાક નીચેના પિયત વિસ્તારની તથા પાક નીચેના કુલ વાવેતર વિસ્તાર સાથેની ટકાવારી નીચે પ્રમાણે હતી :—

Sr. No. અનુ. નંબર	Name of the crop પાકનું નામ	Area under the crops પાક નીચેનો વિસ્તાર	Irrigated area પિયત વિસ્તાર	Percentage area under the crop irrigated પાક નીચેના વિસ્તાર સાથેની પિયત વિસ્તારની ટકાવારી
૧	૨	૩	૪	૫
1	Paddy	5074	1378	27.2
૧	ડાંગર			
2	Wheat	3539	3528	63.7
૨	ઘઉં			
3	Bajri	18870	467	2.6
૩	બાજરી			
4	Jowar	13427	359	2.7
૪	જુવાર			
5	Maize	2676	107	4.0
૫	મકાઈ			
6	Ragi	642	..	..
૬	નાગલી			
7	Kodra	1030	14	1.4
૭	કોદરા			
8	Gram	693	45	6.6
૮	ચણા			
9	Green gram (Mug)	1239	14	1.1
૯	મુગ			
10	Tur	990	..	..
૧૦	તુવેર			
11	Black gram (udid)	497	..	..
૧૧	અડદ			
12	Sugarcane	282	282	100.0
૧૨	શેરડી			
13	Chillies	249	228	91.6
૧૩	મરચી			
14	Cotton	16397	2082	12.7
૧૪	કપાસ			
15	Groundnut	19420	185	1.0
૧૫	મગફળી			
16	Sesamum	1405	..	..
૧૬	તલ			
17	Castor	600	26	4.3
૧૭	એરંડા			
18	Tobacco	944	230	24.4
૧૮	તમાકુ			
19	Fodder crops	9108	748	8.2
૧૯	ધાસચારાના પાકો			

[ Please See FIG-6 ]

5. *Area under different crops* .— The total area under food and non-food crops during the year under report was 55,520 ( hundred ) hectares and 48,684 ( hundred ) hectares respectively, as against 52,274 ( hundred ) hectares under food crops and 49721 hectares under non-food crops during previous year.

Cropwise area and percentage of cropped area under each crop during the years 1966-67 and 1967-68 is shown in statement given below. Bar chart depicting the said information is also shown herebelow :

૫. જીદા જીદા પાક હેઠળનો વિસ્તાર.—અહવાલવાળા વર્ષમાં ખાદ્ય અને અખાદ્ય પાક હેઠળના કુલ વિસ્તાર અનુક્રમ ૫૫,૫૨૦ (સા) હેક્ટર અને ૪૮,૬૮૪ (સા) હેક્ટર જેટલો હતો. જ્યારે અગાઉના વર્ષમાં ખાદ્યપાક હેઠળ ૫૨,૨૭૪ (સા) હેક્ટર જેટલો અને અખાદ્ય પાક હેઠળ ૪૯,૭૨૧ (સા) હેક્ટર જેટલો વિસ્તાર હતો.

સન ૧૯૬૬-૬૭ અને ૧૯૬૭-૬૮ના વર્ષ દરમિયાન મુખ્ય ખાદ્ય પાકો અને અખાદ્ય પાકો હેઠળના વિસ્તાર તથા કુલ પાવન વિસ્તાર સાથેની તેની ટકાવારી નીચે પ્રમાણે છે:—

Sr. No.	Name of crops	1966-67		1967-68	
		Area in hundred hec.	Percentage of the total cropped area	Area in hect. '00	Percentage of the total cropped area
અનુ. નંબર	પાકનું નામ	વિસ્તાર સો હેક્ટરમાં	કુલ પાવન વિસ્તાર સાથેની ટકાવારી	વિસ્તાર સા હેક્ટરમાં	કુલ પાવન વિસ્તાર સાથેની ટકાવારી
1	Paddy	5064	4.96	5074	4.87
૧	ડાંગર				
2	Wheat	4271	4.19	5639	5.33
૨	ઘઉં				
3	Jowar	13882	13.61	13427	12.90
૩	જુવાર				
4	Bajri	17767	17.41	18670	17.92
૪	બાજરી				
5	Maize	2811	2.64	2976	2.87
૫	મકાઈ				
6	Ragi	655	0.64	642	0.62
૬	નાગલી				
7	Kodra	934	0.92	1030	0.99
૭	કોદરા				
8	Total cereals	46124	46.22	48211	46.26
૮	કુલ ધાન્ય				
9	Gram ..	306	0.30	688	0.67
૯	ચણા				
10	Green gram (Mug)	1027	1.01	1239	1.19
૧૦	મગ				
11	Tur ..	942	0.92	980	0.96
૧૧	તુવેર				
12	Black gram (udad)	423	0.41	497	0.48
૧૨	અડદ				
13	Total pulses	4266	4.18	5292	5.08
૧૩	કુલ કઠોળ				
14	Total food grains	50389	49.40	53503	51.34
૧૪	કુલ અન્નિય				
15	Sugarcane	276	0.27	282	0.27
૧૫	શેરડી				
16	Chillies	208	0.20	249	0.24
૧૬	મરચાં				
17	Total condiments and spices	783	0.77	892	0.86
૧૭	કુલ મરી મસાલા અને તેજના.				
18	Total fruits and vegetables	810	0.79	833	0.80
૧૮	કુલ ફળો અને શાકભાજી				

AREA UNDER PRINCIPAL CROPS IN GUJARAT STATE  
FOR THE YEAR 1966-67 & 1967-68.

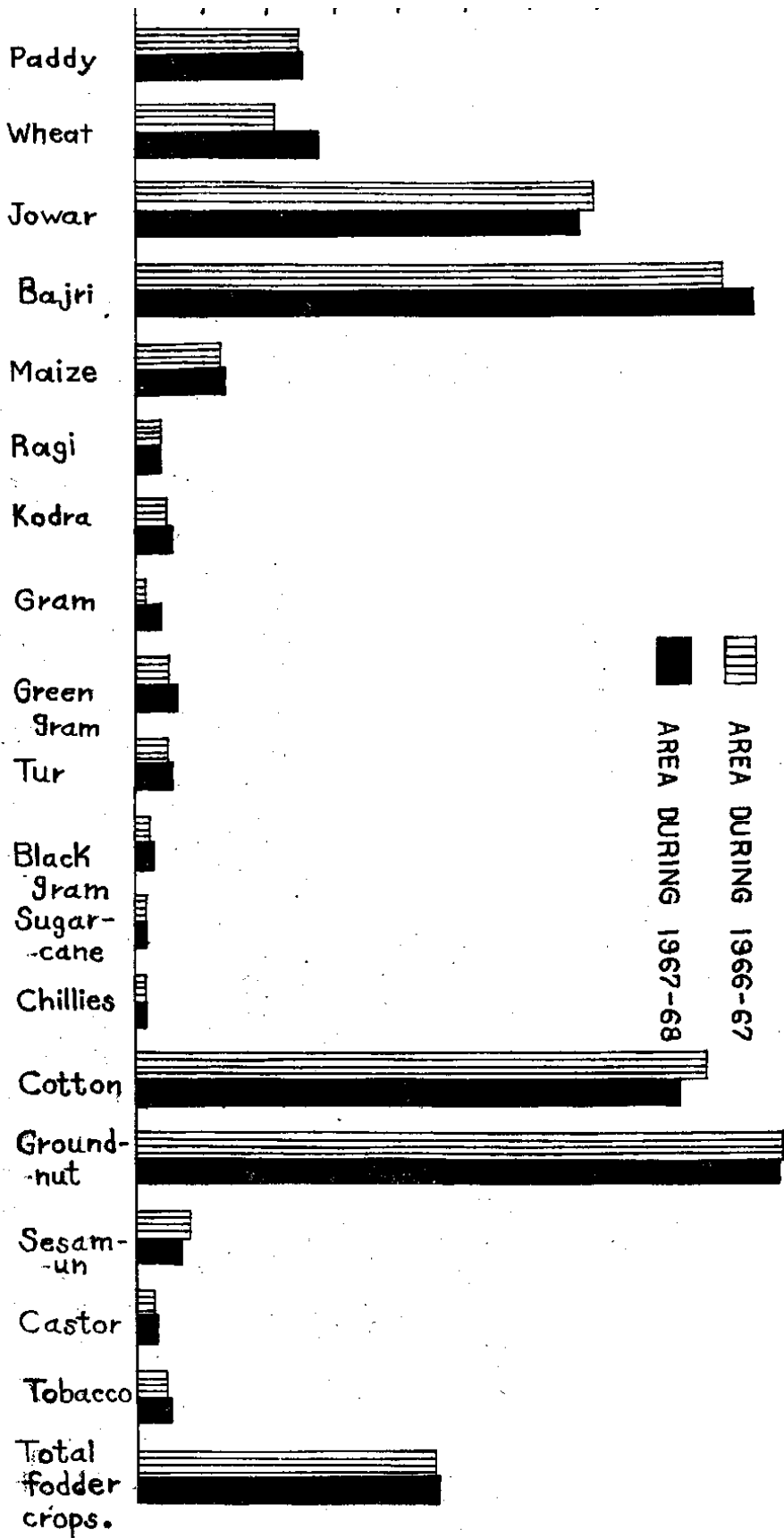


FIG-7



GRAPH SHOWING FLUCTUATIONS IN AREA UNDER  
JOWAR BAJRI COTTON & GROUNDNUT CROPS  
IN GUJARAT STATE

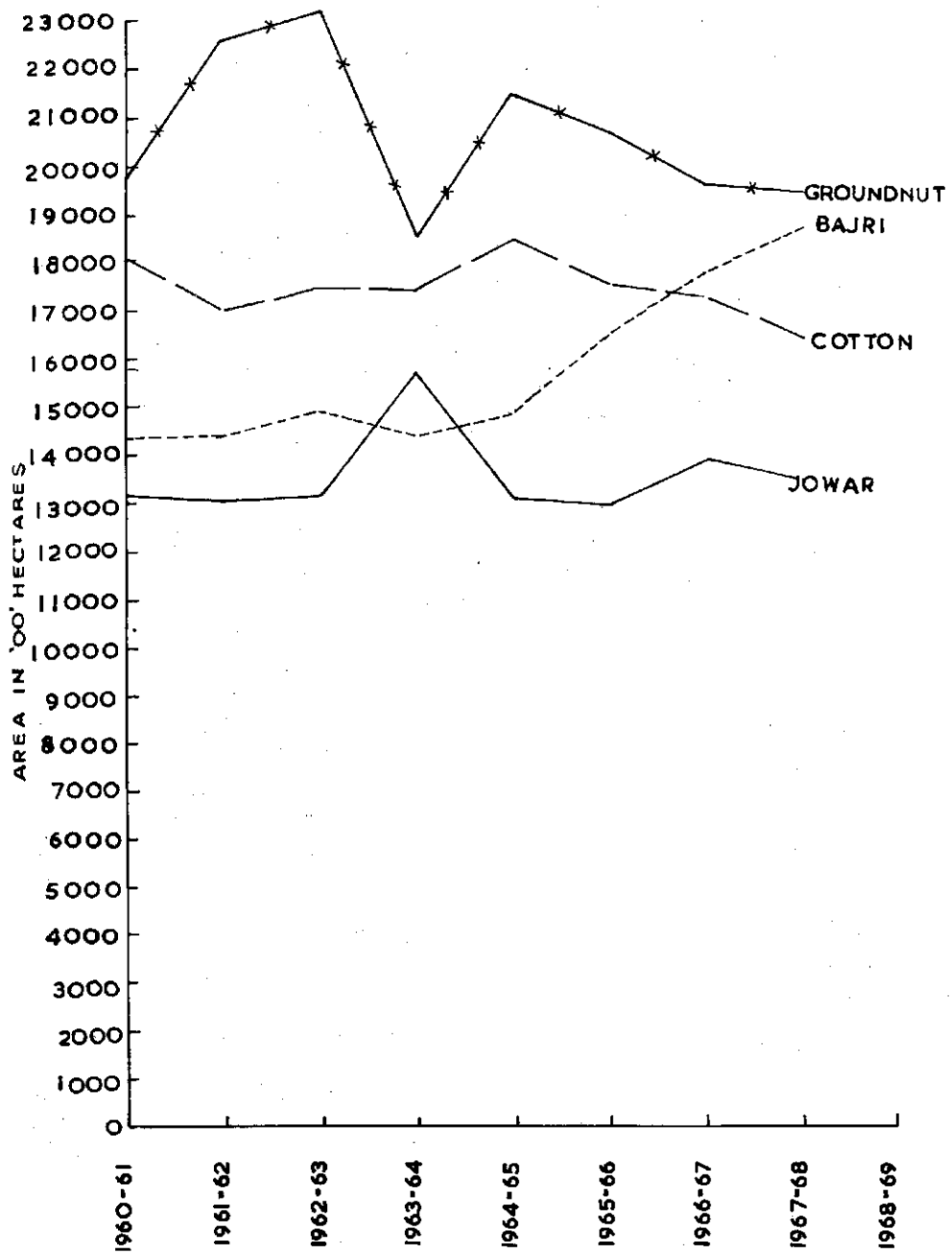


FIG-8

Sr. No. અનુ. નંબર	Name of crops પાકનું નામ	1966-67		1967-68	
		Area in hundred hects. વિસ્તાર સો હેક્ટરમાં	Percentage of the total cropped area કુલ વાવેતર વિસ્તાર સાથેની ટકવારી	Area in hect. '00 વિસ્તાર સો હેક્ટરમાં	Percentage of the total cropped area કુલ વાવેતર વિસ્તાર સાથેની ટકવારી
19	Other Miscellaneous food crops	16	0.02	10	0.01
૧૯	બીજા પરચુરલ ખાદ્ય પાકો				
20	Total food crops	52274	61.25	55520	63.28
૨૦	કુલ ખાદ્ય પાકો				
21	Cotton	17263	16.93	16397	15.74
૨૧	કપાસ				
22	Total fibres crops	17344	17.01	16477	15.91
૨૨	કુલ રેશાવાળા પાકો				
23	Groundnut	19571	19.19	19420	18.64
૨૩	મગફળી				
24	Sesamum	1608	1.58	1405	1.35
૨૪	તલ				
25	Castor	581	0.55	600	0.58
૨૫	એરંડા				
26	Total oilseeds	22212	21.78	21942	21.06
૨૬	કુલ તેલિબિયાં				
27	Tobacco	908	0.89	944	0.91
૨૭	તમાકુ				
28	Total drugs and Narcotics	1112	1.09	1145	1.10
૨૮	કુલ ભાંગ અને ગાંજી				
29	Total fodder crops	9031	8.85	9109	8.74
૨૯	કુલ ઘાસચારાના પાકો				
30	Other Miscellaneous non-food crops	22	0.02	12	0.01
૩૦	બીજા પરચુરલ અખાદ્ય પાકો.				
31	Total non-food crops	49721	48.75	48684	46.72
૩૧	કુલ અખાદ્ય પાકો				

[ Please See FIG-7 ]

Jowar, Bajri, cotton and groundnut crops accounted for 65.19 per cent of the total cropped area during the year under report in the State, as against 67.14 per cent of the total cropped area during the previous year. These four principal crops are found to have been grown in almost all the districts of the State. Remaining 34.86 per cent area of the total cropped area was under other crops during the year under report. The graph showing the above information is also given below :—

અહેવાલવાળાં વર્ષમાં જુવાર, બાજરી, કપાસ અને મગફળી પાક હેઠળનો વિસ્તાર કુલ વાવેતર વિસ્તારના ૬૫.૧૯ ટકા જેટલો હતો. જ્યારે તે અગાઉના વર્ષમાં સદર વિસ્તાર ૬૭.૧૪ ટકા જેટલો હતો. ઉપરોક્ત ચાર પાકો રાજ્યના લગભગ બધાંજ ભાગમાં લેવામાં આવે છે. અહેવાલમાં દર્શાવેલ ઉપરોક્ત ચાર પાક સિવાયના પાકો હેઠળનો વિસ્તાર કુલ વાવેતર વિસ્તારના ૩૪.૮૬ ટકા જેટલો હતો.

[ Please See FIG-8 ]

6. The State average yield per hectare and the total outturn of different crops during the year under report with corresponding position during the previous year is presented in Summary Table 'E' while the information of farm harvest prices of principal crops and monthwise daily agricultural wages for the year 1966-67 and 1967-68 is shown in Summary Tables 'F' and 'G' respectively. And the number of livestock, poultry and agricultural machinery as per 1966 livestock census is shown in Summary Table 'H'.

૬. આગલા વર્ષની વિગત સાથે અહેવાલના વર્ષનું રાજ્યના જુદા જુદા પાકોનું હેક્ટર દીઠ ઉત્પન્ન અને કુલ ઉત્પાદન સારાંશ પત્રક "ઈ" માં બતાવવામાં આવ્યું છે. જ્યારે સને ૧૯૬૬-૬૭ અને ૧૯૬૭-૬૮ ના વર્ષના મુખ્ય પાકોના કાપણી વખતના ભાવ અને માસવાર ખેત મજૂરીના દૈનિક દરની હકીકત સારાંશ કોષ્ટક "ફ" અને "ગ" માં બતાવેલ છે. અને ૧૯૬૬ની પશુધન વસ્તી ગણતરી મુજબની પશુધન, મરઘાં-બતકાં અને ખેત ઓજારોની સંખ્યાની વિગત સારાંશપત્રક "હ" માં આપેલ છે.

Season and Crop report  
ઋતુ અને પાક અહેવાલ

SUMMARY TABLE A  
સારાંશ કોષ્ટક અ

Classification of area  
વિસ્તારનું વર્ગીકરણ

Figure in '00 hectares  
વિસ્તાર '00 હેક્ટરમાં

Sr. No. અનુ. નંબર	Heads of Classification વર્ગીકરણનું મથાળું	Area વિસ્તાર	1966-67	Area વિસ્તાર	1967-68	Percentage increase (+) or decrease (-) વધ (+) અથવા ઘટ (-) ટકામાં
			Percentage to reporting area for and utilization purpose કુલ રીપોર્ટિંગ વિસ્તારના ટકા		Percentage to reporting area for and utilization purpose કુલ રીપોર્ટિંગ વિસ્તારના ટકા	
1	2	3	4	5	6	7
1	Total Geographical area of State Territories	187088	..	187089	..	..
૧	ભારતીય સર્વે જનરલ મુજબ રાજ્યનો કુલ ભૌગોલિક વિસ્તાર					
2	Reporting area for land utilization purpose	185327	..	185716	..	..
૨	જમીન વપરાશના હેતુસરનો વિસ્તાર.					
3	Forest	16263	8.8	16804	9.1	-0.64
૩	જંગલ					
4	Barren and unculturable land	43652	23.6	43261	23.2	-0.6
૪	ઉજાડ અને ન ખેડી શકાય તેવી જમીન					
5	Land put to non-agriculture use	5301	2.9	5373	2.9	+1.4
૫	બીન ખેતી વપરાશની જમીન.					
6	Culturable waste	5250	2.8	5080	2.7	-3.2
૬	ખેડવાલાયક પડતર					
7	Permanent pasture and other grazing land	10090	5.4	10106	5.11	+0.2
૭	કાયમી ચરાણ અને બીજી ગાયર જમીન.					
8	Land under mis. tree crops and grooves not included in net area sown.	235	0.1	222	0.1	-0.6
૮	ચોખ્ખા વાવેતરમાં ન લેવાયેલ હોય તેવી પરચુરસ ઝાડ અને કાંટા, ઝાંખરા હેકળની જમીન.					
9	Current fallow	4108	2.2	3450	2.1	-0.2
૯	ચાલુ પડતર					
10	Other fallow	3010	1.6	2999	1.6	-0.4
૧૦	અન્ય પડતર					
11	Net area sown	97430	52.6	98017	52.4	+0.6
૧૧	ચોખ્ખા વાવેતર વિસ્તાર					
12	Area sown more than once	4575	2.5	6187	3.3	+38
૧૨	એક કરતાં વધુ વખત વવાયેલ વિસ્તાર.					
13	Total area sown	101995	55.1	104204	56.2	..
૧૩	કુલ વાવેતર વિસ્તાર					

**SUMMARY TABLE 'B'**  
**સારાંશ કોષ્ટક 'બ'**

*Sources of water supply and the area irrigated there from in Gujarat State during the year 1967-68.*  
સને ૧૯૬૭-૬૮માં ગુજરાત રાજ્યમાં પાણીના સાધન અને તે દ્વારા થયેલ પિયત વિસ્તાર

Items વિગત	1966-67 ૧૯૬૬-૬૭	1967-68 ૧૯૬૭-૬૮	Percentage increase (+) or decrease, (-) વધુ (+) અથવા ઘટ (-) ટકામાં	
1	2	3	4	
<b>Classification of Sources :</b>				
સાધનોનું વર્ગીકરણ :				
Government canals સરકારી નહેરો	Number સંખ્યા	319	319	Nil
	Mileage લંબાઈ	1861	2063	10.9
Private canals ખાનગી નહેરો.	Number સંખ્યા	12	12	Nil
	Mileage લંબાઈ	3½	33½	Nil
Tube wells પાતાળ કુવા	Government સરકારી	863	918	+6.4
	Private ખાનગી	336	490	+45.8
	Total કુલ	1199	1408	17.4
No. of other Government wells used for Irrigation purpose only પિયત માટે વપરાતા બીજા સરકારી કુવા.	Masonry પાકા	3762	3596	-4.4
	Non - Masonary કાચા	353	326	-7.6
No. of other private wells use for Irrigation purpose only for પિયત માટે વપરાતા બીજા ખાનગી કુવા.	Masonry પાકા	370712	393800	+6.2
	Non Masonary કાચા	149675	152282	+1.7
No. of total wells (others than tubew wells) in used for irrigation purpose only. પિયત માટે વપરાતા (પાતાળ કુવા સિવાયના) કુલ કુવા.	Masonry પાકા	374474	397396	+6.1
	Non-Masonary કાચા	150028	152608	+1.7
Total No. of wells used for Irrigation purpose only પિયત માટે વપરાતા કુલ કુવા	..	524502	550004	+4.9
No. of wells used for domestic purpose. ઘરગથ્થું વપરાય માટેના કુવા.	..	90524	93907	+3.7
No. of wells not in use બિન ઉપયોગી કુવા	..	27275	30048	+10.17
No. of wells having independent ayaout સ્વતંત્ર પિયત શક્તિ ધરાવતા કુવા	..	82643	216	-97
No. of wells supplementing recognised Source of irrigation No. of Reservoirs સિંચાઈના માન્ય સાધનોને પુરક બનતા કુવા. તથાવ સિવાયના જળાશયો, કુંડ, ઢોલ, ઝરા, વિગેરે.	..	14578	81	-96
	..	273	412	+50.9
No. of Tanks તળાવોની સંખ્યા	With ayaout 50 Hecter or more ૫૦ હેક્ટરથી વધુ સિંચાઈ શક્તિ ધરાવતા તળાવો.	208	271	+30.3
	With ayaout less than 50 Heets. ૫૦ હેક્ટરથી ઓછી સિંચાઈ શક્તિ ધરાવતા તળાવો.	19398	20022	3.2

SUMMARY TABLE—B—contd.  
સારાંશ કોષ્ટક—'બ'—ચાલુ

Items વિગત	1966-67 ૧૯૬૬-૬૭	1967-68 ૧૯૬૭-૬૮	Percentage increase+ or decrease, (—) વધુ (+) અથવા ઘટ (-) ટકામાં
1	2	3	4
No. of oil engine ઓઈલ એન્જિનોની સંખ્યા	14664	18187	+24.0
II. Net area irrigated by (Area in '100' Hect.) ચોખ્ખો પિયત વિસ્તાર (૧૦૦ હેક્ટરમાં).			
Government canals સરકારી નહેરથી	1656	1991	+19.6
Private canals ખાનગી નહેરથી	17	8	+82.9
Tank. તળાવોથી	328	320	+6.3
Wells કુવાઓથી	8064	8461	+7.4
Other sources અન્ય સાધનોથી	108	82	-12.4
Total કુલ	10167	11081	+9.0
Percentage to net area irrigated to net area sown ચોખ્ખા પિયત વિસ્તારની ચોખ્ખા વાવેતર વિસ્તાર સાથેની ટકાવારી			
Area irrigated more than once એક કરતાં વધુ વખત પિયત થયેલો વિસ્તાર	408	576	+41.9
Gross irrigated area કુલ પિયત વિસ્તાર	10573	11657	+10.8
Percentage of gross area irrigated to gross area sown. ... કુલ પિયત વિસ્તારની કુલ વાવેતર વિસ્તાર સાથેની ટકાવારી.			
	10.4	11.3	

SUMMARY TABLE 'C'  
સારાંશ કોષ્ટક "ક"

Area of crops under irrigation  
પાક હેઠળનો પિયત વિસ્તાર

(Figure in '00' Hect,  
આંકડા ૦૦ હેક્ટરમાં)

Crops પાક	1966-67 ૧૯૬૬-૬૭	1967-68 ૧૯૬૭-૬૮	Percentage Increase (+) or Decrease (-) વધ (+) અથવા ઘટ (-) ટકામાં	
1	2	3	4	
I Food Crops ખાદ્ય પાકો:				
Rice ડાંગર	1251	1378	+10.2	
Wheat ઘઉં	3730	3628	+29.3	
Jowar જુવાર	Kharif ખરીફ	164	115	-29.9
	Rabi રવી	362	244	-32.6
Total કુલ	526	359	-31.8	
Bajri બાજરી	449	467	+4.0	
Barley બરફ	35	71	+102.9	
Maize મકાઈ	90	107	+18.9	
Ragi રાગી-નાગલી	1	..	-100.0	
Italian millets કોંગ	..	3	+100.00	
Kodra કોદરા	6	14	+133.3	
Little millets ગજરો, કુરી, કે કુટકી	..	2	+100.0	
Common millets ચીણો	52	56	+7.7	
Gram ચણા,	40	45	+12.5	
Green gram (Mug) મગ	33	14	-57.6	
Tur તુવેર	2	..	-100.00	
Blackgram (udid) અડદ	..	..	..	
Horse gram કુલથી	..	..	..	
Masur મસુર	..	..	..	

SUMMARY TABLE 'C'—contd.  
સારાંશ કોષ્ટક "ક"—ચાલુ

Crops પાક	1966-67 ૧૯૬૬-૬૭	1967-68 ૧૯૬૭-૬૮	Percentage Increase (+) or Decrease (-) વધ (+) અથવા ઘટ (-) ટકામાં
1	2	3	4
Sugarcane શરડી	276	282	+2.2
Cardamum એલચી	..	..	..
Chillies મરચી	188	228	+21.3
Ginger આદુ	5	4	-20.0
Pepper પીપર	..	..	..
Turmeric હળદર	1	1	..
Potatoes બટાટા	27	34	+25.9
Misc. food crops પરચુરણ ખાદ્ય પાક	1169	1260	+7.8
Total food crops કુલ ખાદ્ય પાક	6881	7853	+14.1
<b>II Non Food crops</b>			
<b>અખાદ્ય પાકો.</b>			
Cotton કપાસ	2120	2082	-1.8
Jute .. જલુ	..	..	..
Hemp and Sennhemp ભાંડી અથવા શેરીયા	..	..	..
Groundnut મગફળી	178	185	+3.9
Coconut નાળિયેરી	7	8	+14.3
Sesamum તલ	2	..	-100.0
Rape સરસવ	90	107	+23.3
Mustard રાઈ	164	196	+19.5
Linseed અળશી	..	..	..
Castor એરંડા	24	26	+8.3
Tobacco તમાકુ	238	230	-3.4
Fodder crops ધાસચારાનાં પાકો	681	748	+9.8
Misc. Non food crops પરચુરણ અખાદ્ય પાકો	303	322	+6.4
Total Non food crops કુલ અખાદ્ય પાકો	3692	3804	+3.0
Total area under irrigation કુલ પિયત નીચે વિસ્તાર	10573	11657	+10.3

SUMMARY TABLE 'C-1'  
સારાંશ કોષ્ટક 'ક-૧'

Statement showing the percentage area irrigated of important crops in Gujarat State during the year 1967-68.

વર્ષ ૧૯૬૭-૬૮ દરમ્યાન ગુજરાત રાજ્યમાં મુખ્ય પાકો હેઠળના પિયત વિસ્તારના ટકા દર્શાવતું પત્રક

(Area in '00' Hectares)  
(વિસ્તાર '૦૦' હેક્ટરમાં)

Sr. No. અનુ. નંબર	Crops પાક	Total area કુલ વિસ્તાર	Area irrig. પિયત વિસ્તાર	Percentage area irrig. of crops પાકની પિયત વિસ્તારના ટકા	Percentage total irrig. area કુલ પિયત વિસ્તારના ટકા	Per centage area irrig. to total food crops પિયત વિસ્તારનાં કુલ ખાદ્ય પાક સાથેના ટકા	Per centag area irrig. to total non-food crops પિયત વિસ્તારના કુલ અખાદ્ય પાક સાથેના ટકા
1	2	3	4	5	6	7	8
1	Paddy ડાંગર	5074	1378	27.2	11.8	17.5	
2	Wheat ઘઉં	5539	3528	63.7	30.3	44.9	
3	Jowar જૂવાર	13427	359	2.7	3.1	4.6	
4	Bajri બાજરી	18870	467	2.5	4.0	5.9	
5	Maize મકાઈ	2676	107	4.0	0.9	1.4	
6	Gram ચણા	693	45	9.5	0.4	0.6	
7	Other food crops અન્ય ખાદ્ય પાકો	9441	1969	20.9	16.9	25.1	
8	Total food crops કુલ ખાદ્ય પાકો	55520	7853	14.1	67.4	100.0	
9	Cotton કપાસ	16397	2082	12.7	17.8		64.7
10	Groundnut મગફળી	19420	185	1.0	1.6		4.9
11	Tobacco તમાકુ	944	230	24.4	2.0		6.0
12	Other Non food crops અન્ય અખાદ્ય પાકો	11923	1307	11.0	11.2		34.4
13	Total non food crops કુલ અખાદ્ય પાકો	48684	3804	7.8	32.6		100.0
	Total કુલ	104204	11657	11.2	100.00		



SUMMARY TABLE 'D'  
સારાંશ કોષ્ટક 'ડ'

Area under all crops. બધા પાક હેઠળનો વિસ્તાર		Area in '00' Hect. ' વિસ્તાર '00' હેકટરમાં		
Crops પાક	1	1966-67	1967-68	Percentage increase (+) or decrease (-)
		૧૯૬૬-૬૭	૧૯૬૭-૬૮	વધ(+) અથવા ઘટ(-) ટકામાં
		2	3	4
<b>Cereals :</b>				
<b>ધાન્યો :</b>				
Paddy ડાંગર	..	6084	6074	+0.2
Wheat ઘઉં	..	4271	4630	+29.7
Barley બવ	..	38	86	+128.9
Jowar } Kharif જુવાર } ખરીફ	..	11946	11474	-4.0
} Rabi } રવી	..	1936	1953	-0.9
Total કુલ	..	13882	13427	-3.3
Bajri બાજરી	..	17757	18070	+5.1
Maize મકાઈ	..	3611	3676	+2.5
Ragi રાગી, નાગલી	..	656	642	-2.0
Italian millets કાંગ	..	1	31	+3100.0
Kodra કોદરા	..	934	1030	+10.3
Little millets ગજવો, કુરી કે કુટકી	..	68	97	+10.3
Common millets ચીણો	..	66	74	+12.1
Other cereals બીજા ધાન્યો	..	769	875	15.3
Total cereals કુલ ધાન્યો	..	46124	48211	+4.5
<b>Pulses</b>				
Gram ચણા	..	306	493	+128.6
Green gram (Mug) મુગ	..	1027	1239	+20.6
Tur તુવેર	..	942	990	+5.1
Black gram (Udid) અડદ	..	423	487	+17.5
Horse gram કુલથી, કળથી	..	41	50	
Masur મસુર	..	..	1	+100.0
Other pulses બીજા કઠોળ	..	1626	1822	+19.4
Total pulses કુલ કઠોળ	..	4265	6292	+44.1
Total, foodgrains કુલ ખાદ્ય (અનાજ, કઠોળ)	..	50389	53503	+6.2

## SUMMARY TABLE 'D'—contd.

સારાંશ ક્રો. ૨૩-૩-૨૦૧૭

Crops પાક	1966-67 ૧૯૬૬-૬૭	1967-68 ૧૯૬૭-૬૮	Percentage increase (+) re decrease (-) વધ (+) અથવા ઘટ (-) ટકામાં
1	2	3	4
<i>Sugar crops :</i> ગળપણવાળા પાકો			
Sugarcane શેરડી	276	282	+2.2
Other Sugar crops અન્ય ગળપણવાળા પાકો	..	..	..
Total, Sugar crops કુલ ગળપણવાળા પાકો	276	282	+2.2
<i>Condiments &amp; Spices :</i> મરી, મસાલા અને તેજના			
Betelnuts સોપારી	..	..	..
Cardamoms એલચી	..	..	..
Chillies મરચી	203	249	+19.7
Ginger આદુ	6	4	-20.0
Pepper પીપર	..	..	..
Turmeric હળદર	1	1	Nil
Other condiments and Spices અન્ય મરી મસાલા અને તેજના:—	569	638	+12.1
Total, condiments and Spices કુલ, મરી મસાલા અને તેજના	783	892	+13.9
<i>Fruits and Vegetables</i> ફળો અને શાકભાજી			
<i>Fresh Fruits :</i> તાજા ફળો :			
Apples સફરજન	..	..	..
Grape ડાહી	1	..	-100.00
Banana ફેળ	124	124	Nil
<i>Citrus fruits</i> ખાટા ફળો :			
Sweet orange મીસંબી	..	1	+100

## SUMMERY TABLE 'D'—contd.

સરિશ કોષ્ટક—'ડ'—આલુ

Crops પાક	1966-67 ૧૯૬૬-૬૭	1967-68 ૧૯૬૭-૬૮	Percentage increase ( ) or decrease (—) ૧% (+) અથવા ૫% (—) ટકામાં 4
1	2	3	4
Mandarine orange નારંગી	..	..	..
Sour lime લીંબુ	28	28	Nil
Other citrus fruits અન્ય ખાટી ફળો	8	2	-33.3
Mangoes આંબા	187	184	-1.6
Peaches and Pears આલુ અને નાશપતી	1	..	-100
Other fresh fruits અન્ય તાજ ફળો	91	101	+11.0
Total, fresh fruits કુલ, તાજ ફળો	435	440	+1.1
<i>Dry Fruits :</i> સુકા ફળો :			
Cashew nut .. કાશુ	..	..	..
Other dry fruits અન્ય સુકા ફળો	..	1	-100.00
Total, dry fruits કુલ, સુકા ફળો	..	1	+100.00
Total, fruits (fresh and dry ) કુલ ફળો ( તાજ અને સુકા )	435	441	+1.4
<i>Vegetables :</i> શાકભાજી :			
Potato .. બટાટા	26	34	30.8
Tapioca .. આરકુટ	..	..	..
Sweet potato. શકરીયા	14	14	..
Onions .. ડુંગળી	57	64	+12.3
Other vegetables બીજા શાકભાજી	276	280	0.7
Total, Vegetables કુલ, શાકભાજી	376	392	4.5

## SUMMARY TABLE 'D'—contd

સારાંશ કોષ્ટક 'ડ'—આલુ

Crops પાક	1966-67 ૧૯૬૬-૬૭	1967-68 ૧૯૬૭-૬૮	Percentage increase (+) or decrease (-) વધ (+) અથવા ઘટ (-) ટકામાં
1	2	3	4
Total, fruits and vegetables કુલ, ફળો અને શાકભાજી	810	833	+2.8
Other Misc. food crops .. અન્ય પરચુરસ ખાદ્ય પાકો	16	10	-37.5
Total, food crops કુલ, ખાદ્ય પાકો	52274	55520	+6.2
<i>Fibres crops :</i> રેષાવાળા પાકો :			
Cotton .. .. . કપાસ	17268	16397	-5.0
Jute .. .. . થણ	..	..	..
Hemp and Sannhemp .. ભીંડી અથવા શેરીયાં	79	80	+1.3
Other fibres .. .. . અન્ય રેષાવાળા પાકો	2	..	-100.00
Total, fibres crops કુલ, રેષાવાળા પાકો	17344	16477	-5.0
<i>Edible oil seeds :</i> ખાદ્ય તેલીબીયાં :			
Groundnut .. .. . મજકળી	19571	19420	-0.8
Coconut .. .. . નાળિયેર	8	8	Nil
Sesamum .. .. . તણ	1608	1405	-12.6
Rape .. .. . ઝરણવ	136	136	-2.2
Mustard .. .. . રાઈ	220	257	+16.8
Other edible oil seeds .. અન્ય ખાદ્ય તેલીબીયાં	15	26	+73.3
Total, edible oil seeds કુલ, ખાદ્ય તેલીબીયાં	21561	21252	-1.4
<i>Non-edible oil seeds :</i> અખાદ્ય તેલીબીયાં :			
Linseed .. .. . અજણી	3	..	-100.0
Castor .. .. . એરંડા	561	600	+7.0
Other non-edible oilseeds .. અન્ય અખાદ્ય તેલીબીયાં	87	90	+3.4
Total, Non Edible oil seeds કુલ, અખાદ્ય તેલીબીયાં	651	690	+6.0
Total, oil seed .. .. . કુલ, તેલીબીયાં	22212	21942	-1.2

SUMMARY TABLE 'D'—contd.

સારાંશ કોષ્ટક 'ડ'—ચાલુ

Crops પાક	1966-67 ૧૯૬૬-૬૭	1967-68 ૧૯૬૭-૬૮	Percentage increase(-) or decrease(+) વધ(+)/અથવા ઘટ(-)ટકામાં
1	2	3	4
<i>Dyes and Tanning materials :</i> રંગો અને ચામડા કમાવવા માટેની વસ્તુના પાકો :			
Indigo ગળી			
Other dyes and tanning materials અન્ય રંગો અને ચામડા કમાવવા માટેની વસ્તુઓ			
Total, Dyes and Tanning materials કુલ, રંગો અને ચામડા કમાવવા માટેની વસ્તુઓ (પાક)			
<i>Drugs and Narcotics :</i> ઔષધ અને કેફી પદાર્થો (પાકો) :			
Tobacco તમાકુ	908	944	+4.6
Other drugs and Narcotics અન્ય ઔષધ અને કેફી પદાર્થો ( પાકો )	204	201	-1.5
Total, Drugs and Narcotics કુલ, ઔષધો અને કેફી પદાર્થો (પાક)	1112	1145	+3.0
Fodder crops ઘાસ ચારાના પાકો	9081	9100	+0.2
Other Misc. Non-food crops અન્ય પરચૂરણ અખાદ પાકો	22	12	-45.5
Total, Non-food crops કુલ, અખાદ પાકો	49721	48664	-2.1
<i>Gross cropped area</i> કુલ વાવેતર વિસ્તાર :			
Kharif ખરીફ			
{ Food crops ખાદ પાકો	44207	45537	+3.0
{ Non-food crops અખાદ પાકો	48716	47894	-1.7
Rabi રવી			
{ Food crops ખાદ પાકો	6067	5983	-1.3
{ Non-food crops અખાદ પાકો	1006	1090	+8.3
Total કુલ			
{ Food crops ખાદ પાકો	59274	55520	-6.3
{ Non-food crops અખાદ પાકો	49721	48664	-2.1
Grand Total (Gross cropped area) કુલ (કુલ વાવેતર વિસ્તાર) ...	101995	104304	+2.3
Area cropped more than once એક કરતાં વધુવાર વાવેતર થયેલ વિસ્તાર	4575	6187	+35.2
Net cropped area ચોખ્ખો વાવેતર વિસ્તાર	97420	98017	+0.6

SUMMARY TABLE 'E'  
સારાંશ કોષ્ટક 'ઈ'

Average yield per hectare (Kgs) and total outturn ('00' tonnes) of crops  
પાકવાર હેક્ટરે સરેરાશ ઉત્પાદન (કિલોમાં) અને કુલ ઉત્પાદન ('00' મે. ટનમાં)

Crops પાકો	Average yield per hectare (Kgs) હેક્ટરે સરેરાશ ઉત્પાદન (કિલો)			Total outturn '00' Tonnes કુલ ઉત્પાદન ('00' મે. ટન.)			
	1966-67 ૧૯૬૬-૬૭	1967-68 ૧૯૬૭-૬૮	Per centage increase (+) or decrease (-) વધ (+) અથવા ઘટ (-) ટકામાં	1966-67 ૧૯૬૬-૬૭	1967-68 ૧૯૬૭-૬૮	Per centage increase (+) or decrease (-) વધ (+) અથવા ઘટ (-) ટકામાં	
1	2	3	4	5	6	7	
Rice ચોખા	590	913	+54.7	2988	4633	+55.1	
Wheat ઘઉં	1072	1241	+15.8	4576	6870	+50.1	
Jowar જૂવાર	Kharif ખરીફ	200	231	+15.5	2388	2650	+11.0
	Rabi રવી	653	810	+24.0	1264	1583	+25.2
Total કુલ	263	316	+19.8	3652	4233	+15.9	
Bajri બાજરી	481	664	+38.0	8539	12392	+45.1	
Barley ચણ	472	488	+3.4	17	42	+147.1	
Maize મકાઈ	663	1186	+78.7	1732	3170	+83.0	
Ragi રાગી-નાગલી	443	847	+91.2	290	545	+87.9	
Italian millets કાંગ	..	..	..	..	16	+100.0	
Kodra કોદરા	490	836	+70.6	458	861	+88.0	
Little millets ગજરી, કુરી કે કુટકી	750	753	+0.4	66	73	+10.6	
Common millets ચીણો	848	865	+2.0	56	64	+14.3	
Other cereals અન્ય ધાન્યો	681	758	+30.5	441	663	+50.3	
Total, cereals કુલ, ધાન્યો	495	690	+40.6	22815	33562	+47.1	
Gram ચણા	330	593	+79.7	99	410	+414.1	
Green gram મગ	212	270	+27.4	218	336	+53.7	
Tur તુવેર	428	482	+12.6	403	477	+18.4	

SUMMARY TABLE 'E'—contd.  
સારાંશ કષ્ટક 'ઈ'—ચાલુ

Crop- પાકો	hectare ( Kgs.) Average yield per હેક્ટરે સરેરાશ ઉત્પાદન (કીલો)			'00' Tonnes Total outturn કુલ ઉત્પાદન ('00' મે. ટન)		
	1966-67 ૧૯૬૬-૬૭	1967-68 ૧૯૬૭-૬૮	Percentage increase (+) or decrease (-) વધ(+)/અથવા ઘટ(-) ટકામાં	1966-67 ૧૯૬૬-૬૭	1967-68 decrease(-) ૧૯૬૭-૬૮	Percentage increase (+) or decrease(-) વધ(+)/અથવા ઘટ(-) ટકામાં
1	2	3	4	5	6	
Blackgram .. (Udid) અડદ	298	322	+8.1	126	160	+27.0
Horse gram .. કળશી	220	200	-9.1	9	10	+11.1
Msur .. મસુર	..	..	..	..	..	..
Other pulses અન્ય કઠોળ	300	358	19.3	460	652	+41.7
Total pulses કુલ, કઠોળ	308	386	+25.3	1315	2044	+55.4
Total, food grains કુલ, ખાદ્ય ધાન્યો	479	665	38.8	24130	35608	+47.6
Sugarcane (Gul).. શેરડી	6482	6553	+1.1	1513	1566	+3.5
Potato .. બટાટા	4730	5765	+21.9	123	196	+59.3
Chillies .. મરચાં	649	683	+5.2	136	70	-25.9
Total, food crops .. કુલ, ખાદ્ય પાકો	496	676	+36.3	26901	37528	+44.9
Cotton .. કપાસ	147	166	+12.9	14094*	*15153	+7.5
Groundnut .. મગફળી	466	725	+55.6	9123	14067	+54.4
Sesamum .. તણ	217	262	+20.7	349	368	+5.4
Rape .. સરસવ	439	478	+8.7	61	65	8.5
Mustard .. રાઈ	464	479	+3.2	102	123	+20.6
Linseed .. અળશી	333	..	..	1	..	100.0
Castor .. એરંડા	253	471	+86.2	143	282	+98.0
Tobacco .. તમાકુ	949	1063	+12.0	862	1004	+16.5

\*Cotton in bales of 180 Kgs.

\*કપાસ ૧૮૦ કિલોની ગાંસડીમાં.

SUMMARY TABLE 'F'  
સારાંશ કોષ્ટક 'ફ'

Farm (harvest) prices of principle crops (State average)  
મુખ્ય પાકોના કાપાણી વખતના ભાવો (રાજ્યની સરેરાશ)

(Price per 100 Kgs.)  
(૧૦૦ કિલોનાં ભાવો)

Crops પાકો	1966-67 ૧૯૬૬-૬૭	1967-68 ૧૯૬૭-૬૮	Percentages increase (+) or decrease (-) વધ (+) અથવા ઘટ (-) ટકમાં 4
1	2	3	4
Rice ..	196.64	101.39	-48.2
ડાંગર			
Wheat ..	101.40	92.69	-8.6
ઘઉં			
Jowar { Kharif ..	71.31	74.21	+4.1
જુવાર { ખરીફ			
Jowar { Rabi ..	89.43	66.53	-25.6
જુવાર { રવી			
Bajri ..	84.71	78.22	-7.7
બાજરી			
Barley ..	82.32	65.86	-20.0
જવ			
Ragi ..	62.34	75.98	+21.9
રાગી-નાગલી			
Maize ..	70.03	78.50	+12.1
મકાઈ			
Tur (Dal) ..	107.34	107.21	-0.1
તુવેર (દાળ)			
Gram ..	143.13	94.62	-33.9
ચણા			
Sugar Raw (Gul) ..	121.02	164.58	+ 36.0
શેરડી (ગોળ)			
Chillies ..	391.42	223.62	-42.9
મરચાં			
Cotton (un-gined) ..	152.84	158.30	+3.6
કપાસ			
Kodra ..	..	..	..
કોદરા			
Potatoes ..	..	56.19	..
બટાટા			
Groundnut ..	124.77	95.42	-23.5
મગફળી			
Castor Seed ..	143.11	110.75	-22.6
એરંડા			
Linseed ..	..	..	..
અળશી			
Rape and Mustard ..	164.07	141.52	-13.7
રાઈ-સરસવ			
Sesamum ..	188.41	149.49	-20.7
તલ			
Tobacco ..	207.71	215.97	+4.0
તમાકુ			
Ginger ..	..	..	..
આદુ			
Pepper ..	..	..	..
પીપર			
Mesta (Ambadi) ..	..	..	..
અંબાડી			



SUMMARY TABLE 'G'  
સારાંશ કોષ્ટક 'ગ'

Agricultural Wages (Daily)

ખેત મજૂરીના દર

	Skilled Labour મજૂર મજૂર											
	Carpenter સુધાર		Blacksmith કુવાર		Cobbler મોચી		Field labour ખેતમજૂર		Other Agricultural labour અન્ય ખેતમજૂર		Herdman ગોવાળ	
	1966-67 ૧૯૬૬-૬૭	1967-68 ૧૯૬૭-૬૮	1966-67 ૧૯૬૬-૬૭	1967-68 ૧૯૬૭-૬૮	1966-67 ૧૯૬૬-૬૭	1967-68 ૧૯૬૭-૬૮	1966-67 ૧૯૬૬-૬૭	1967-68 ૧૯૬૭-૬૮	1966-67 ૧૯૬૬-૬૭	1967-68 ૧૯૬૭-૬૮	1966-67 ૧૯૬૬-૬૭	1967-68 ૧૯૬૭-૬૮
July જુલાઈ	5.67	6.20	5.28	6.00	4.67	5.17	2.43	2.66	2.27	2.67	2.00	2.21
August ઓગસ્ટ	5.80	6.36	5.52	6.00	4.93	5.47	2.46	2.74	2.25	2.57	2.00	2.14
September સપ્ટેમ્બર	5.65	6.38	5.35	6.07	4.73	5.36	3.62	2.81	2.32	2.63	2.00	2.31
October ઓક્ટોબર	5.78	6.31	5.53	6.02	4.75	5.36	2.47	2.75	2.39	2.64	1.99	2.34
November નવેમ્બર	5.81	6.39	5.57	6.15	4.85	5.29	2.49	2.82	2.35	2.64	1.91	2.37
December ડિસેમ્બર	5.83	6.38	5.46	6.11	4.81	5.30	2.64	2.68	2.41	2.64	2.00	2.19
January જાન્યુઆરી	5.90	6.35	5.73	6.22	4.99	5.61	2.82	2.76	2.57	2.60	2.00	2.36
February ફેબ્રુઆરી	5.98	6.33	5.67	6.26	5.15	5.62	2.80	2.82	2.38	2.59	1.90	2.29
March માર્ચ	5.99	6.49	5.62	6.19	4.91	5.34	2.62	2.79	2.44	2.67	2.00	2.08
April એપ્રિલ	6.25	6.56	5.90	6.34	5.43	5.85	2.71	2.71	2.44	2.60	2.13	2.16
May મે	6.27	6.60	5.87	6.34	5.26	5.68	2.49	2.77	2.42	2.69	2.01	2.13
June જૂન	6.22	6.70	5.98	6.25	5.25	5.36	2.63	2.77	2.52	2.66	2.28	2.02
Average for the year વાર્ષિક સરેરાશ	5.93	6.42	5.63	6.16	4.98	5.41	2.59	2.76	2.38	2.62	2.04	2.21

## SUMMARY TABLE—H

સારાંશ કોષ્ટક—ક

Number of livestock poultry and Agricultural Machinery  
પશુધન, મરઘાં અને ખેતીવાડીને લગતા ઓજારો સંબંધી આંકડા

Item વિગત	1960-61 ૧૯૬૦-૬૧	1966-67 ૧૯૬૬-૬૭	Per centage increase(+) or decrease (-) વધ(+)/અથવા ઘટ(-) ટકામાં
1	2	3	4
<b>Livestock</b> પશુધન :			
<b>Cattle</b> ગીજતી :			
Males over 3 years 3 વર્ષ ઉપરના નર	Breeding bulls ખૂટ 14,757	10,486	-28.93
	Other male over 3 years 3 વર્ષ ઉપરના બીજા નર 30,31,118	30,90,897	+1.97
Female over 3 years 3 વર્ષ ઉપરની માદા	Breeding cows ઓલાદ વર્ધક ગાયો 18,22,683	17,61,424	-3.36
	Other cows over 3 years 3 વર્ષ ઉપરની બીજા ગાયો. 14,972	18,325	+22.39
Young stock નાની ઉંમરના પશુ	16,73,026	16,62,817	-0.61
	<b>Total, Cattle</b> કુલ ગીજતી 65,56,556	65,43,951	-0.19
<b>Buffaloes</b> ભેંસો :			
Males over 3 years 3 વર્ષ ઉપરના નર	Breeding bulls ધણ ખૂટ (પાડા) 10,051	8,243	-17.99
	Other males over 3 years 3 વર્ષ ઉપરના બીજા નર 29,946	26,755	-10.65
Female over 3 years 3 વર્ષ ઉપરની માદા	Breeding Buffaloes ઓલાદ વર્ધક ભેંસો 16,83,609	18,01,042	+6.98
	Other buffaloes over 3 years 3 વર્ષ ઉપરની બીજા ભેંસો 18,768	18,811	+0.23
Young stock નાની ઉંમરના પશુઓ	11,74,208	12,85,581	+9.48
	<b>Total, Buffaloes</b> કુલ, ભેંસો 29,16,581	31,40,432	+7.68
	<b>Total, Bovine</b> કુલ, ગાયો અને ભેંસો 94,73,136	96,84,383	+2.23
	<b>Total Sheep</b> કુલ ઘેટાં 14,81,033	16,51,969	+11.54
	<b>Total, Goats</b> કુલ, બકરાં 22,23,499	27,71,339	+24.64
<b>Horses and Ponies</b> ઘોડા અને ટટ્ટાઓ :			
Male over 3 years 3 વર્ષ ઉપરના નર	24,802	21,114	-14.87
Female over 3 years 3 વર્ષ ઉપરની માદા	56,017	37,708	-32.68
Young stock નાની ઉંમરના પશુ	32,379	11,581	-64.23
	<b>Total Horses and Ponies</b> કુલ, ઘોડા અને ટટ્ટાઓ 1,13,198	70,403	-37.81

## SUMMARY TABLE—H—contd.

સારાંશ કોષ્ટક—ક—ચાલુ

Item વિગત	1960-61 ૧૯૬૦-૬૧	1966-67 ૧૯૬૬-૬૭	Percentage increase (+ ) or decrease (—) વધ (+) અથવા ઘટ (—) ટકામાં
1	2	3	4
Mules ખરચર	842	703	-16.51
Donkey ગધિયા	1,13,387	1,11,785	-1.41
Camels ઊંટ	44,092	45,070	-2.25
Pigs ડુક્કર	5,211	1,667	-68.29
Total, Livestock કુલ, પશુધન	1,34,64,395	1,43,37,909	- 6.53
<i>Poultry :</i> મરઘા-બતકા :			
Fowls (Hens Cocks and Chicken) મરઘા-મરઘી અને બચ્ચાં	20,36,240	23,16,774	+ 13.79
Dicks (Ducks Darkes and Ducking ) બતક-બતકી અને બચ્ચાં	5,480	6,352	+ 15.91
Others અન્ય	6,664	1,274	-80.59
Total, Poultry કુલ, મરઘા-બતકાં	20,48,284	23,24,402	+ 13.48
<i>Agricultural Machines and Implements :</i> ખેતીવાડીને લગતાં સાધનો અને ઓળસો :			
Ploughs હળ	15,65,464	16,95,506	+ 1.25
Carts ગાડાં	7,08,767	7,32,992	+ 3.42
Sugarcane crushers ચેરડીના કોણુ	6,316	4,777	-34.37
Oil Engines ઓઈલ એન્જન	44,992	1,12,429	+ 149.58
Electric pumps ઈલેક્ટ્રીક પંપો	6,229	14,729	+ 136.46
Perian Wheel and Rahats પરશીયન પેંડા અને રહેંટ	20,804	13,236	-36.4
Tractors ટ્રેક્ટરો	2,005	3,244	+ 62.00
Ghanies ધાણી	4,100	3,199	-21.98

---

STATISTICAL TABLES

---

TABLE I  
કેષિક ૧

Rainfall (in m.m.) in each district of Gujarat State for the year 1967-68  
સને ૧૯૬૭-૬૮ ના વર્ષ દરમિયાન ગુજરાત રાજ્યના દરેક જિલ્લાનો વરસાદ (મીલીમીટરમાં)

Sr. No. અંક નંબર	District જિલ્લો	Premonsoon (1st April 1967 to 31st May 1967) ચોમાસા પહેલાં (૧લી એપ્રિલ ૧૯૬૭ થી ૩૧મી મે ૧૯૬૭)				No. of rainy days વરસાદના દિવસો	Monsoon (1st June 1967 to 30th September 1967) ચોમાસું (૧લી જૂન ૧૯૬૭ થી ૩૦મી સપ્ટેમ્બર ૧૯૬૭)				Total for the season જનુનો કુલ								
		April એપ્રિલ	May મે	June જૂન	July જુલાઈ		August ઓગસ્ટ	September સપ્ટેમ્બર	Total rainfall કુલ વરસાદ	Corres. ponding normal ગયા વર્ષનો સામાન્ય	No. of rainy days વરસાદના દિવસો								
1	2	3	4	5	6	7	8	9	10	11	12	13	14	15	16	17	18	19	20
1	Ahmedabad અમદાવાદ	0.4	1.9	Nil	9.5	0.4	11.4	0.1	107.3	78.7	318.7	268.0	167.2	153.3	67.7	94.4	660.9	592.4	34.0
2	Banskantha બાંસકાંઠા	Nil	1.1	Nil	8.5	Nil	9.6	Nil	43.6	63.0	200.5	248.8	173.0	211.8	80.8	82.0	587.0	595.6	34.0
3	Baroda વડોદરા	0.2	3.2	Nil	4.8	0.2	8.0	0.1	161.1	123.3	470.4	389.6	280.7	233.9	128.7	170.1	1,040.9	916.8	66.0
4	Broach ભરૂચ	0.5	3.5	1.4	4.2	1.9	7.7	0.2	144.4	17.6	411.6	368.4	261.2	209.5	81.0	178.5	888.1	892.0	64.0
5	Bular વલસાડ	Nil	2.7	Nil	6.6	Nil	9.3	Nil	340.1	89.4	777.0	728.4	269.4	401.2	219.4	248.4	1,605.9	1,657.4	64.0
6	Junagadh જુનાગઢ	4.9	3	2.2	10.9	7.1	14.1	1.0	227.9	234.9	1,128.4	835.5	392.8	506.6	266.7	322.3	1,948.8	1,899.3	71.0
7	Kaira કૈા	1.0	3.0	Nil	6.6	1.0	8.6	0.1	136.0	95.9	368.8	364.3	342.0	207.1	88.3	185.9	824.1	783.2	38.0
8	Mehsanpur મહેસાણા	Nil	1.0	Nil	5.7	Nil	6.8	Nil	64.3	63.9	277.1	272.9	131.9	166.9	121.5	82.7	595.8	585.4	28.0
9	Panchmahals પાંચમહાલ	Nil	1.7	Nil	8.2	Nil	9.9	Nil	188.4	21.2	374.6	377.6	204.7	266.7	202.4	175.1	942.1	942.5	62.0
10	Narsikanthi નારસીકાંઠા	Nil	1.2	0.2	9.0	0.2	10.3	Nil	111.5	86.8	317.8	339.3	164.6	248.1	123.2	114.6	717.6	778.7	37.0
11	Surat સુરત	0.7	2.1	Nil	6.8	0.7	8.9	Nil	168.9	186.4	623.6	636.8	191.6	280.2	121.8	20.1	1,426.7	1,308.6	53.0

TABLE 1—contd.  
ટેબલ ૧—ચાલુ

Sr. No.	District	Pre-monsoon (1st April 1967 to 31st May 1967) ચોમાસા પહેલાં (૧લી એપ્રિલ ૧૯૬૭ થી ૩૧મી મે ૧૯૬૭)						No. of rainy days વરસાદની કુલ દિવસો	Monsoon (1st June 1967 to 30th September 1967) ચોમાસુ (૧લી જૂન ૧૯૬૭ થી ૩૦મી સપ્ટેમ્બર ૧૯૬૭)								Total for the season ઋતુનો કુલ		
		April એપ્રિલ		May મે		Total for the season ઋતુનો કુલ			June જૂન	July જુલાઈ		August ઓગસ્ટ		September સપ્ટેમ્બર		Total for the season ઋતુનો કુલ			
અનુ. નંબર	જિલ્લો	Current ચાલુ	Normal સામાન્ય	Current ચાલુ	Normal સામાન્ય	Total rainfall કુલ વરસાદ	Corres- ponding normal ગયા વર્ષનો સામાન્ય	વરસાદની કુલ દિવસો	Cur- rent ચાલુ	Nor- mal સામાન્ય	Cur- rent ચાલુ	Nor- mal સામાન્ય	Cur- rent ચાલુ	Nor- mal સામાન્ય	Cur- rent ચાલુ	Nor- mal સામાન્ય	Total rainfall કુલ વરસાદ	Corres- ponding normal ગયા વર્ષનો સામાન્ય	No. of rainy days વરસાદની દિવસો
1	2	3	4	5	6	7	8	9	10	11	12	13	14	15	16	17	18	19	20
12 ૧૨	Amroli અમરેલી	Nil.	7.4	Nil.	5.6	Nil.	12.9	Nil.	172.8	87.1	296.9	193.1	31.1	95.6	53.0	78.9	533.5	454.7	28.0
13 ૧૩	Bhavnagar ભાવનગર	0.6	7.0	Nil.	8.9	0.6	15.9	0.1	114.1	99.5	285.2	223.6	76.2	116.5	44.2	100.4	519.7	540.0	36.9
14 ૧૪	Jamnagar જામનગર	Nil.	0.6	Nil.	5.6	Nil.	6.1	Nil.	182.0	61.9	533.9	228.3	61.5	101.3	13.1	57.0	790.5	448.5	30.3
15 ૧૫	Junagadh જૂનાગઢ	Nil.	2.0	Nil.	6.6	Nil.	8.6	Nil.	235.6	119.8	547.6	272.2	72.9	118.3	54.9	78.0	911.0	588.3	33.0
16 ૧૬	Kutch કચ્છ	0.7	0.7	Nil.	4.3	0.7	5.0	0.1	29.8	36.8	608.9	150.9	68.5	83.0	15.0	32.5	721.3	303.2	22.9
17 ૧૭	Rajkot રાજકોટ	0.1	2.7	2.0	9.1	2.1	11.8	0.1	147.4	91.1	372.4	252.2	41.9	125.6	45.5	81.8	610.2	550.7	4.0
18 ૧૮	Surendranagar સુરેન્દ્રનગર	Nil.	1.6	0.2	6.4	0.2	8.0	Nil.	174.9	73.6	280.8	217.8	45.0	114.1	38.4	73.5	539.1	479.0	31.9

TABLE 1—contd.  
ટેબલ ૧—ચાલુ

Sr. No.	District	Post monsoon ( 1st October 1967 to 30th November 1967 ). સોમાસુ ઉતરતા ( ૧લી ઓક્ટોબર ૧૯૬૭ થી ૩૦મી નવેમ્બર ૧૯૬૭ )							Winter ( 1st December 1967 to 31st March 1968 શિયાળુ (૧લી ડિસેમ્બર ૧૯૬૭ થી ૩૧મી માર્ચ ૧૯૬૮)			
		October ઓક્ટોબર		November નવેમ્બર		Total for the season ઋતુનો કુલ			December ડિસેમ્બર		January જાન્યુઆરી	
અનુ. નંબર	જિલ્લો	Current ચાલુ	Normal સામાન્ય	Current ચાલુ	Normal સામાન્ય	Total rain fall કુલ વરસાદ	Corres ponding normal અપા વર્ષનો સામાન્ય	No. of rainy days વરસાદનો કુલ દિવસો	Current ચાલુ	Normal સામાન્ય	Current ચાલુ	Normal સામાન્ય
		21	22	23	24	25	26	27	28	29	30	31
1	Ahmedabad ૧ અમદાવાદ	Nil.	12.1	Nil.	4.7	Nil.	16.8	Nil.	37.0	0.9	Nil.	1.5
2	Banaskantha ૨ બનાસકાંઠા	Nil.	8.6	Nil.	2.5	Nil.	11.1	Nil.	12.4	1.7	1.0	2.6
3	Baroda ૩ વડોદરા	Nil.	28.2	Nil.	9.1	Nil.	37.3	Nil.	18.8	1.4	Nil.	2.6
4	Broach ૪ ભરૂચ	1.4	32.5	Nil.	10.6	1.4	43.1	0.1	14.9	1.3	Nil.	3.2
5	Bulsar ૫ વલસાડ	0.4	46.4	Nil.	12.0	0.4	67.4	0.1	16.1	1.8	Nil.	3.3
6	Dang ૬ ડાંગ	22.4	55.9	Nil.	20.1	22.4	76.0	1.0	41.4	3.5	Nil.	3.5
7	Kaira ૭ ખેડ	Nil.	12.9	0.3	4.2	0.3	17.1	0.1	17.3	0.7	Nil.	1.6
8	Mehsana ૮ મહેસાણા	Nil.	5.8	Nil.	3.4	Nil.	9.2	Nil.	32.5	1.9	Nil.	2.0
9	Panchmahals ૯ પંચમહાલ	Nil.	20.3	Nil.	7.3	Nil.	27.6	Nil.	38.0	1.4	Nil.	2.9
10	Sabarkantha ૧૦ સાબરકાંઠા	Nil.	10.0	Nil.	4.4	Nil.	14.1	Nil.	42.8	0.7	Nil.	2.5
11	Surat ૧૧ સુરત	0.7	39.0	Nil.	12.7	0.7	61.7		23.7	2.0	Nil.	2.1

Table 1—Contd  
ટેબલ ૧—ચાલુ

Sr. No. અનુ. નંબર	District જિલ્લો	Post monsoon ( 1st October 1967 to 30th November 1967 ). ચામાસુ ઉતરતા (૧લી ઓક્ટોબર ૧૯૬૭ થી ૩૦મી નવેમ્બર ૧૯૬૭)							Winter (1st December 1967 to 31st March 1968 ) શિયાળુ (૧લી ડિસેમ્બર ૧૯૬૭ થી ૩૧મી માર્ચ ૧૯૬૮)				
		October ઓક્ટોબર		November નવેમ્બર		Total for the season ઋતુનો કુલ			December ડિસેમ્બર		January જાન્યુઆરી		
		Current ચાલુ	Normal સામાન્ય	Current ચાલુ	Normal સામાન્ય	Total rain fall કુલ વરસાદ	Corres- ponding normal ગયા વર્ષનો સામાન્ય	No. of rainy days વરસાદના કુલ દિવસો	Current ચાલુ	Normal સામાન્ય	Current ચાલુ	Normal સામાન્ય	
1	2	21	22	23	24	25	26	27	28	29	30	31	
12 ૧૨	Amreli અમરેલી	..	Nil.	20.2	Nil.	6.7	Nil.	26.9	Nil.	14.8	1.7	Nil.	1.7
13 ૧૩	Bhavnagar ભાવનગર	..	0.2	24.5	Nil.	6.2	0.2	30.7	Nil.	14.9	1.3	Nil.	2.2
14 ૧૪	Jamnagar જામનગર	..	Nil.	8.1	Nil.	2.1	Nil.	10.2	Nil.	16.4	1.4	1.9	1.1
15 ૧૫	Jamnagar જામનગર	..	Nil.	15.7	Nil.	3.0	Nil.	18.7	Nil.	23.2	1.9	0.6	1.6
16 ૧૬	Kutch કચ્છ	..	Nil.	4.1	Nil.	2.0	Nil.	6.1	Nil.	18.3	1.7	0.4	1.8
17 ૧૭	Rajkot રાજકોટ	..	Nil.	16.9	Nil.	4.0	Nil.	20.9	Nil.	16.2	1.4	0.1	1.2
18 ૧૮	Surendranagar સુરેન્દ્રનગર	..	Nil.	9.7	Nil.	4.7	Nil.	14.4	Nil.	31.3	1.0	0.2	1.7



TABLE 1—contd  
ટેબલ ૧—ચાલુ

Sr. No. અનુ. નંબર	District જિલ્લો	Winter ( 1st December 1967 to 31st March 1968 ) શિયાળુ ( ૧લી ડિસેમ્બર ૧૯૬૭ થી ૩૧મી માર્ચ ૧૯૬૮ )				Total for the season જનુનો કુલ			Total for the year વર્ષનો કુલ		
		February ફેબ્રુઆરી		March માર્ચ		Total rainfall કુલ વરસાદ	Corresponding normal ગયા વર્ષનો સામાન્ય	No. of rainfall કુલ વરસાદ	Total rainfall કુલ વરસાદ	Corresponding normal ગયા વર્ષનો સામાન્ય	No. of rainy days વરસાદના કુલ દિવસો
		Current ચાલુ	Normal સામાન્ય	Current ચાલુ	Normal સામાન્ય						
1	2	32	33	34	35	36	37	38	39	40	41
1	Ahmedabad ૧ અમદાવાદ	Nil.	1.4	0.9	1.4	37.9	5.2	1.1	699.2	625.8	35.2
2	Banaskantha ૨ બનાસકાંઠા	Nil.	4.2	0.9	1.7	14.3	10.2	2.1	602.2	626.5	36.1
3	Baroda ૩ વડોદરા	Nil.	2.5	1.5	0.8	30.3	7.3	4.2	1,061.4	969.4	51.3
4	Broach ૪ ભરૂચ	Nil.	1.6	0.3	0.8	15.2	6.9	2.1	906.6	949.7	40.4
5	Bulsar ૫ વલસાડ	Nil.	2.2	Nil.	0.9	16.1	3.0	2.0	1,622.4	1,742.1	66.1
6	Danga ૬ ડાંગ	Nil.	1.3	0.7	1.1	42.1	9.4	4.0	2,017.4	1,998.8	77.0
7	Kaira ૭ ખેડા	1.2	2.0	0.2	1.9	18.7	6.2	1.0	844.1	915.1	39.2
8	Mehsana ૮ મહેસાણા	1.1	2.0	4.5	1.7	28.1	7.6	1.5	623.9	609.0	29.5
9	Panchmahals ૯ પંચમહાલ	Nil.	2.0	0.7	1.7	38.7	8.0	1.1	980.8	988.0	43.1
10	Sabarkantha ૧૦ સાબરકાંઠા	0.1	2.4	4.7	1.8	47.6	7.5	2.7	765.2	810.8	39.7
11	Surat ૧૧ સુરત	Nil.	1.8	Nil.	1.2	23.7	8.1	1.6	1,050.8	1,277.3	54.6

TABLE I—Contd.  
ટેબલ ૧—ચાલુ

Sr. No. અનુ. નંબર	District જિલ્લો	Winter (1st December 1967 to 31st March 1968). શિયાળુ (૧લી ડિસેમ્બર ૧૯૬૭ થી ૩૧મી માર્ચ ૧૯૬૮)				Total for the season ઋતુનો કુલ			Total for the year વર્ષનો કુલ		
		February ફેબ્રુઆરી		March માર્ચ		Total rainfall કુલ વરસાદ	Correspond- ing normal ગયા વર્ષનો સામાન્ય	No. of rainfall કુલ વરસાદ	Total rainfall કુલ વરસાદ	Correspond- ing normal ગયા વર્ષનો સામાન્ય	No. of rainy days વરસાદના કુલ દિવસો
		Current ચાલુ	Normal સામાન્ય	Current ચાલુ	Normal સામાન્ય	36	37	38	39	40	41
12 ૧૨	Amreli અમરેલી	Nil.	2.1	Nil.	0.9	14.8	6.4	0.8	568.6	500.9	28.8
13 ૧૩	Bhavnagar ભાવનગર	Nil.	1.6	1.4	1.6	16.3	6.7	1.3	536.8	592.3	27.4
14 ૧૪	Jamnagar જામનગર	1.1	2.1	0.2	1.7	19.7	6.3	2.2	810.3	471.1	32.5
15 ૧૫	Junaandh જૂનાગઢ	0.1	2.3	Nil.	1.8	23.9	7.6	1.1	934.9	623.2	34.1
16 ૧૬	Kutch કચ્છ	1.0	3.5	0.1	0.9	19.8	7.9		741.8	322.2	24.4
17 ૧૭	Rajkot રાજકોટ	Nil.	2.0	3.0	0.7	18.3	6.3	2.1	630.6	589.7	26.2
18 ૧૮	Surendranagar સુરેન્દ્રનગર	Nil.	1.3	0.4	1.4	31.9	5.4	3.0	571.2	506.8	34.0

ટેબલ ૨

Total area and classification of area in each district of Gujarat State for the year 1967-68  
સને ૧૯૬૭-૬૮ ના વર્ષ દરમિયાન ગુજરાત રાજ્યના દરેક જિલ્લાના વિસ્તારનું વર્ગીકરણ

( Area in '00' hectares )  
( વિસ્તાર '૦૦' હેક્ટરમાં )

Sr. No. અનુ. નંબર	District જિલ્લો	The Geographical area of State Territories. ભારતીય સર્વે જનરલ મુજબ રાજ્યનો કુલ ભૌગોલિક વિસ્તાર	Reporting area for land utilization. જમીનના વર્ગીકરણ હેતુ માટે રાજ્યનો ભૌગોલિક વિસ્તાર	Area under forest			Total forest. જંગલ વિસ્તાર	Barren and unculturable land. ઉજાડ અને ન ખેડી શકાય તેવી જમીન
				Purpose Net forest ચોખ્ખો જંગલ વિસ્તાર	Area under cultivation in forest. જંગલમાંનો ખેડાણ વિસ્તાર	Land put to non agriculture uses under forest. જંગલમાંનો બીન ખેતી ઉપયોગી વિસ્તાર		
1	2	3	4	5A.	5B	5C	5	6
1	Ahmedabad	8,552	8,565	20	..	..	20	1,618
૧	અમદાવાદ	8,552	8,565	20	..	..	20	1,618
2	Banaskantha	10,453	12,453	1,531	1	..	1,532	585
૨	બનાસકાંઠા	10,453	12,453	1,531	1	..	1,532	585
3	Baroda.	7,647	7,740	622	..	6	628	353
૩	વડોદરા	7,647	7,740	622	..	6	628	353
4	Broach	7,759	7,708	1,572	27	1	1,600	526
૪	ભરૂચ	7,759	7,708	1,572	27	1	1,600	526
5	Bulsar	5,197	5,143	1,276	38	..	1,314	345
૫	વલસાડ	5,197	5,143	1,276	38	..	1,314	345
6	Dangs	1,778	1,708	964	..	..	964	92
૬	ડાંગ	1,778	1,708	964	..	..	964	92
7	Gandhinagar	649	676	..	..	..	..	50
૭	ગાંધીનગર	649	676	..	..	..	..	50
8	Kaira	6,788	6,869	345	6	..	351	98
૮	કૈરા	6,788	6,869	345	6	..	351	98
9	Mohsan	10,963	9,024	232	..	..	232	62
૯	મહેસાણા	10,963	9,024	232	..	..	232	62
10	Panchmahals	9,029	8,810	2,333	184	5	2,522	139
૧૦	પંચમહાલ	9,029	8,810	2,333	184	5	2,522	139
11	Sabarkantha	7,364	7,258	1,310	..	..	1,310	437
૧૧	સાબરકાંઠા	7,364	7,258	1,310	..	..	1,310	437
12	Surat	7,348	7,377	1,647	51	11	1,709	463
૧૨	સુરત	7,348	7,377	1,647	51	11	1,709	463
Total Baroda Division વડોદરા વિભાગનું કુલ		83,527	83,327	11,859	307	23	12,182	4,768

TABLE 2—contd.  
ટેબલ ૨—ચાલુ

Sr. No. અનુ. નંબર	District જિલ્લો	The Geographical area of State Territories ભારતીય સરવે જનરલ મુજબ રાજ્યનો કુલ ભૌગોલિક વિસ્તાર	Reporting area for land utilization purposes જમીનના વર્ગીકરણ હેતુ માટે રાજ્યનો ભૌગોલિક વિસ્તાર	Area under forest			Total forest કુલ જંગલ વિસ્તાર	Barren and unculturable land ઉજવડ અને ખેડી શકાય તેવી જમીન
				Net forest ચોખ્ખો જંગલ વિસ્તાર	Area under cultivation in forest જંગલમાંનો ખેડાણ વિસ્તાર	Land put to non-agriculture uses under forest જંગલમાંનો બીન ખેતી ઉપયોગી વિસ્તાર		
1	2	3	4	5A	5B	5C	5	6
13 ૧૩	Anreli અમરેલી	3,289	6,725	261	..	..	261	370
14 ૧૪	Bhavnagar ભાવનગર	12,048	9,775	272	..	..	272	1,273
15 ૧૫	Jamnagar જામનગર	10,920	10,149	749	..	..	749	1,566
16 ૧૬	Jaragadh જુનાગઢ	10,843	10,450	1,838	20	2	1,860	478
17 ૧૭	Kutch કચ્છ	44,203	44,203	984	..	..	984	31,900
18 ૧૮	Rajkot રાજકોટ	11,882	10,678	349	..	..	349	997
19 ૧૯	Surendranagar સુરેન્દ્રનગર	10,377	10,409	151	..	..	151	1,909
Total Rajkot Division રાજકોટ વિભાગનું કુલ		1,03,562	1,02,389	4,604	20	2	4,626	38,493
Gujarat State ગુજરાત રાજ્ય		1,87,089	1,85,716	16,456 + 737	327 + 4	25	16,808 + 737	43,261
				17,193	331		17,545	

Note.—Area under forest as reported by Collector in reported area for land utilization classification for Dangs district is 964 hundred hectare. While area under forest reported by Chief Conservator of Forests is 1701 hundred hectare. There is a difference of 73.7 hundred hectare in the figure reported by two agencies for area under forest.

Since it is not possible to show 1701 hundred hectare area under forest within the total area reported for land utilization. The difference of 73.7 hundred hectare is shown separately and added in the total area under forest in the State.

નોંધ.—કલેક્ટરશ્રી, ડાંગના જાણાવ્યા પ્રમાણે ડાંગના જંગલ વિસ્તાર ૯૬૪ (સો) હેક્ટર થાય છે જ્યારે મુખ્ય વન સંરક્ષક, ગુજરાત રાજ્ય તરફની ડાંગનો જંગલ નીચેનો વિસ્તાર ૧૭૦૧ (સો) હેક્ટર જાણાવવામાં આવે છે. આમ બે જુદી જુદી કચેરી તરફથી બતાવાતા આંકડામાં ૭૩૭ હેક્ટરનો તફાવત જણાય છે.

જમીન વપરાશના કુલ રીપોર્ટ્સ વિસ્તારમાંથી જંગલ નીચે ૧૭૦૧ (સો) હેક્ટર વિસ્તાર દર્શાવવો શક્ય નથી માટે ૭૩૭ (સો) હેક્ટરનો તફાવત જુદા જ રાજ્યના જંગલ વિસ્તારમાં બતાવવામાં આવેલ છે.

TABLE 2—*contd.*  
 टेबल २—संपूर्ण

S. No. अनु. नंबर	District जिल्हा	Land put to non Agri-uses. अन-कृषि उपयोगां खेताखेव जमीन	Cultu- able waste. जंगल बायक पडत	Perman- ent past- ures and other graz- ing land. अथवा थरालु आने भीळ गौर जमीन	Land under misc. tree crops & groves not included in Net area sown शोभ्या वावेत विरतारमां समावेश न कर्मा होय तेवी पर्युत्तु आडे तणेनी जमीन			Current fallow यावु पडत	Other fallow अन- पडत	Net area sown. शोभ्या वावेत विरतार	Area sown more than once अेक कर्तां वधु वअत वावेत करेव विरतार	Total cropped area. (i. e. Gross cropped area). कुल वावेत विरतार
					7	8	9					
1	Ahmedabad	..	61	261	163	..	146	181	6,136	214	6,350	
१	अहमदाबाद	..	६१	२६१	१६३	..	१४६	१८१	६,१३६	२१४	६,३५०	
2	Baraskantha	..	297	283	734	48	627	68	8,309	1,002	9,311	
२	बारासकांठा	..	२९७	२८३	७३४	४८	६२७	६८	८,३०९	१,००२	९,३११	
3	Baroda	..	389	150	696	23	43	31	6,428	163	5,591	
३	बरोडा	..	३८९	१५०	६९६	२३	४३	३१	६,४२८	१६३	५,५९१	
4	Broach	..	436	107	299	1	137	40	4,591	32	4,623	
४	ब्रोच	..	४३६	१०७	२९९	१	१३७	४०	४,५९१	३२	४,६२३	
5	Bulsar	..	80	145	194	2	39	70	2,954	263	3,217	
५	बुलसार	..	८०	१४५	१९४	२	३९	७०	२,९५४	२६३	३,२१७	
6	Dangs	..	39	26	4	..	86	13	484	1	485	
६	दंग	..	३९	२६	४	..	८६	१३	४८४	१	४८५	
7	Gandhinagar	..	6	20	64	..	2	11	523	46	569	
७	गंधीनगर	..	६	२०	६४	..	२	११	५२३	४६	५६९	
8	Kaira	..	749	71	271	..	47	62	6,230	587	5,817	
८	काय	..	७४९	७१	२७१	..	४७	६२	६,२३०	५८७	५,८१७	
9	Mehsana	..	373	486	749	..	61	49	6,977	711	7,688	
९	मेहसाणा	..	३७३	४८६	७४९	..	६१	४९	६,९७७	७११	७,६८८	
10	Panchmahals	..	301	299	444	..	299	61	4,725	721	5,446	
१०	पंचमहाल	..	३०१	२९९	४४४	..	२९९	६१	४,७२५	७२१	५,४४६	
11	Saberkantha	..	119	205	316	..	271	103	4,495	488	4,983	
११	साबरकांठा	..	११९	२०५	३१६	..	२७१	१०३	४,४९५	४८८	४,९८३	
12	Surat	..	137	40	374	39	86	63	4,466	262	4,718	
१२	सुरत	..	१३७	४०	३७४	३९	८६	६३	४,४६६	२६२	४,७१८	
Total Baroda Division...		2,956	2,083	4,268	147	1,843	762	54,318	4,480	58,798		
વડોદરા વિભાગનું કુલ ...		२,९५६	२,०८३	४,२६८	१४७	१,८४३	७६२	५४,३१८	४,४८०	५८,७९८		

TABLE 2—contd.  
ટેબલ ૨—ચાલુ

Sr. No. અનુ. નંબર	District જિલ્લો	Land put to non-Agri. uses બિન ખેતી-ઉપયોગમાં લેવાયેલ જમીન	Culturable waste ખેડવા લાયક પડતર	Permanent pastures and other grazing land કાયમી ચરાણ અને બીજી ગોચર જમીન	Land under misc. tree crops and groves not included in net area sown વિસ્તારમાં સમાવેશ ન કર્યા હોય તેવી પરચૂરણ આડો તળેની જમીન	Current fallow ચાલુ પડતર	Other fallow અન્ય પડતર	Net area sown ચોખ્ખો વાવેતર વિસ્તાર	Area sown more than once એક કરતાં વધુ વખત વાવેતર કરેલ વિસ્તાર	Total cropped area (i. e. Gross cropped area). કુલ વાવેતર વિસ્તાર
1	2	7	8	9	10	11	12	13	14	15
13 ૧૩	Anreli અમરેલી	213	122	477	.	188	71	5,023	113	6,136
14 ૧૪	Bhavnagar ભાવનગર	303	362	929	.	270	121	6,245	138	6,383
15 ૧૫	Jamnagar જામનગર	421	287	748	23	212	174	5,969	363	6,332
16 ૧૬	Jamnagadh જામનાગઢ	432	100	1,355	14	265	97	5,849	571	6,420
17 ૧૭	Kutch કચ્છ	228	1,637	861	38	583	1,483	6,489	156	6,645
18 ૧૮	Rajkot રાજકોટ	577	169	996	.	152	57	7,381	295	7,676
19 ૧૯	Surendranagar સુરેન્દ્રનગર	243	320	472	.	337	234	6,743	71	6,814
Total Rajkot Division રાજકોટ વિભાગનું કુલ ...		2,417	2,997	5,838	75	2,007	2,237	43,699	1,707	45,406
Gujarat State ગુજરાત રાજ્ય		5,373	5,080	10,106	222	3,850	2,999	98,017	6,187	1,04,204

Note.—From the year 1962-63 area reported by Forest Department has been considered.

TABLE 3-A

ટેબલ ૩-અ

Source of water supply and area irrigated therefrom in each District of Gujarat State in 1967-68.  
સને ૧૯૬૭-૬૮માં ગુજરાત રાજ્યના દરેક જિલ્લામાં પિયતનાં સાધનો અને તેના દ્વારા

Sr. No. અનુ. નંબર	District જિલ્લા	Canals નહેરો		Tube wells પાતાળ કુવા			Wells કુવા							
		Government સરકારી		Private ખાનગી		Total કુલ	Number of other wells used for irrigation purpose only ફક્ત પિયત માટે વપરાતા બીજા કુવાની સંખ્યા				Total કુલ			
		Number સંખ્યા	Mileage માઈલ	Number સંખ્યા	Mileage માઈલ		Government સરકારી	Private ખાનગી	Masonry પાકા	Non Masonary કાચા	Masonry પાકા	Non Masonary કાચા	Masonry પાકા	Non Masonary કાચા
1	2	3	4	5	6	7	8	9	10	11	12	13	14	15
1	Ahmedabad અમદાવાદ	6	132	1	2	141	4	145	1	..	17,210	744	17,211	744
2	Banaskantha બનાસકાંઠા	4	67	1	6	106	9	115	78	..	36,031	7,717	36,109	7,717
3	Baroda વડોદરા	4	27	..	..	10	11	21	1,344	..	8,487	1,786	9,831	1,786
4	Breach ભરૂચ	5	28	..	..	1	..	1	..	..	3,039	287	3,039	287
5	Bulsar વલસાડ	4	138	..	..	1	7	8	188	122	6,904	1,632	7,092	1,754
6	Dangs ડાંગ	..	..	..	..	..	..	..	..	..	35	..	35	..
7	Gandhinagar ગાંધીનગર	..	..	..	..	50	..	50	..	..	1,967	..	1,967	..
8	Kaira ખેડા	20	220	..	..	35	18	53	293	138	24,323	1,153	24,616	1,291
9	Mehsana મેહસાણા	2	22	..	..	425	439	864	1,393	..	58,729	10,955	60,122	10,955
10	Panchmahals પંચમહાલ	31	79	..	..	..	..	..	20	4	14,074	15,007	14,094	15,011
11	Sabarkantha સાબરકાંઠા	5	31	..	..	7	..	7	1	..	39,877	9,139	39,878	9,139
12	Surat સુરત	17	238	..	..	..	..	..	15	2	5,980	954	5,975	956
	Baroda Division વડોદરા વિભાગ	98	982	2	8	776	488	1,264	8,333	266	2,16,636	49,374	2,19,969	49,640

TABLE 3.A -contd.  
ટેબલ 3-અ-ચાલુ

Canals નહેરો				Wells કુવા										
Government સરકારી		Private ખાનગી		Tube wells પાતાળ કુવા			Number of other wells used for irrigation purpose only ફક્ત પિયત માટે વપરાતા બીજા કુવાની સંખ્યા							
No. સંખ્યા	Milage માઈલ	No. સંખ્યા	Milage માઈલ	Government સરકારી	Private ખાનગી	Total કુલ	Government સરકારી	Private ખાનગી	Total કુલ	Masonry પાકા	Non- Masonry કચા	Masonry પાકા	Non- Masonry કચા	Total કુલ
3	4	5	6	7	8	9	10	11	12	13	14	15	15	
10	26	1	1	..	..	..	..	..	17,571	14,969	17,571	14,969		
30	296	..	..	..	..	..	..	..	25,282	22,920	25,282	22,920		
17	108	..	..	..	..	..	..	..	24,367	16,046	24,367	16,046		
46	89	..	..	..	..	..	..	..	50,932	11,101	50,932	11,101		
86	181.85	9	25	38	..	38	263	60	20,313	3,218	20,576	3,278		
13	239	..	..	3	..	3	..	..	28,326	23,010	28,326	23,010		
10	141	..	..	101	2	103	..	..	10,373	11,644	10,373	11,644		
221	1,080.85	10	25	142	2	144	263	60	1,77,164	1,02,908	1,774,27	1,02,968		
310	2,062.85	12	331	918	490	1,408	3,596	329	3,93,800	1,52,282	3,97,396	152,608		



TABLE 3-A—contd  
 ટેબલ ૩-અ-ચાલુ

(Area in '00' hect.)  
 (વિસ્તાર '૦૦' હેક્ટરમાં)

Sr. No. અનુ. નંબર	District જિલ્લો	well—counted કુવા—(ચાલુ)			Reser- voirs (exclu- ding tanks)	Tanks તળાવો			Net area irrigated by different sources પિયતના જુદા જુદા સાધનોથી પિયત થયેલ શોષનો વિસ્તાર					Other sources બીજા સાધનોથી
		No of well used for Irrigation purpose only ફક્ત પિયત માટે વપરાતા કુવાની સંખ્યા	No. of wells used for domestic purpose only ફક્ત ઘરગથ્થુ ઉપયોગ- માટે વપરાતા કુવાની સંખ્યા	No. of well not in use બીન ઉપયોગી કુવાની સંખ્યા		With ayacut 50 hect or more પાંચ-હેક્ટર અને તેથી વધુ પિયત શક્તિ ધરાવતા	With ayacut less than 50 hect. પાંચ-હેક્ટર અને તેથી ઓછી પિયત શક્તિ ધરાવતા	Total કુલ	No. of Oil engine ઓઈલ એન્જીનની સંખ્યા	Government canals સરકારી નહેરોથી	Private canals ખાનગી નહેરોથી	Tank તળાવોથી	Wells કુવાઓથી	
1	2	16	17	18	19	20	21	22	23	24	25	26	27	28
1	Ahmedabad...	17,955	3,634	1,391	1	14	2,548	2,562	7,197	256	3	62	520	20
2	Banaskantha	43,826	2,394	803	..	1	1,475	1,476	9,584	16	5	8	1,025	..
3	Baroda	11,617	8,482	869	..	12	841	853	5,292	38	..	52	456	13
4	Broach	3,328	7,448	512	31	..	2,505	2,505	2,826	..	..	8	297	24
6	Bulsar	8,846	9,741	824	..	13	1,173	1,186	2,588	53	..	56	117	3
6	Dangs	35	338	3	2	..	..	..	20	..	..	..	1	..
7	Gandhinagar	1,967	1,635	102	185	..	315	315	1,430	..	..	..	80	8
8	Kaira	25,907	6,950	6,833	4	19	5,884	5,903	7,882	428	..	42	638	10
9	Mehsana	71,077	3,799	3,925	..	10	1,375	1,385	19,575	60	..	10	1,624	3
10	Panchmahals	29,105	12,824	653	..	42	904	946	1,499	41	..	28	97	..
11	Sabarkantha	49,017	3,370	1,258	2	9	201	210	12,437	14	..	4	552	3
12	Surat	6,931	12,081	1,277	..	4	860	864	4,046	390	..	31	129	5
Baroda Division વડોદરા વિભાગ		2,69,609	72,696	18,450	225	124	18,081	18,205	74,376	1,310	8	291	5,536	89

TABLE 3-A—contd.  
ટેબલ ૩-અ-ચાલુ

(Area in '00' hectares).  
(વિસ્તાર "૦૦" હેક્ટરમાં)

Sr. No. અનુ. નંબર	District જિલ્લો	Wells-(contd) કુવા-(ચાલુ)			Reser- voirs (exclud- ing tanks	Tanks તળાવો		Total કુલ	No. of Oil engine ઓઈલ એન્જિનની સંખ્યા	Net area irrigated by different sources પિયતના જુદા જુદા સાધનોથી પિયત થયેલ ચોખ્ખો વિસ્તાર				
		No. of well used for Irrigation purpose only Total ફક્ત પિયત માટે વપરાતા કુવાની સંખ્યા કુલ	No. of wells used for domestic purpose only ફક્ત ઘરગથ્થુ ઉપયોગ માટે વપરાતા કુવાની સંખ્યા	No. of wells not in use બીન ઉપયોગી કુવાની સંખ્યા		With ayacut 50 hect or more ૫૦ હેક્ટર અને તેથી વધુ પિયત શક્તી ધરાવતા	With ayacut less than 50 hect ૫૦ હેક્ટર અને તેથી ઓછી પિયત શક્તિ ધરાવતા			Government canals સરકારી નહેરથી	Private canals ખાનગી નહેરથી	Tank તળાવોથી	Wells કુવાઓથી	Other sources બીજા સાધનોથી
1	2	16	17	18	19	20	21	22	23	24	25	26	27	28
13	Amreli .. અમરેલી	32,540	1,869	1,054	..	4	27	31	11,460	30	..	3	301	..
14	Bhavnagar .. ભાવનગર	48,202	3,891	1,300	132	20	157	177	11,341	106	..	..	443	..
15	Jamnagar .. જામનગર	40,413	2,207	2,217	..	28	133	161	17,713	57	..	..	449	..
16	Junagadh .. જૂનાગઢ	62,033	5,482	1,391	..	1	79	80	27,352	39	..	..	856	..
17	Kutch .. કચ્છ	23,854	2,974	3,411	42	18	858	876	5,100	95	..	..	325	1
18	Rajkot .. રાજકોટ	51,336	2,258	1,129	11	72	23	95	26,203	250	..	30	532	2
19	Surendranagar. સુરેન્દ્રનગર	22,017	2,530	1,096	2	4	664	668	8,312	94	..	15	219	..
Rajkot Division. રાજકોટ વિભાગ		2,80,395	21,211	11,598	187	147	1,941	2,088	1,07,481	671	..	48	3,125	3
Gujarat State. ગુજરાત રાજ્ય		5,50,004	93,907	30,048	412	271	20,022	20,293	1,81,857	1,981	8	339	8,661	92

TABLE 3-A—contd.  
ટેબલ ૩-અ-ચોલું

Sr. No. અનુ. નંબર	District જિલ્લા	Total કુલ	Percentage of net area irrigated to net area sown ચોખ્ખા પિયત વિસ્તારની ચોખ્ખા વાવેતર વિસ્તાર સાથેની ટકાવારી	Area irrigated more than once in the same year એકલ વર્ષમાં એક કરતાં વધુ વખત પિયત થયેલ વિસ્તાર	Total gross area of crops irrigated (gross area) કુલ (ગ્રોસ) પિયત થયેલ વિસ્તાર	Percentage of total gross irrigated area to total area sown કુલ (ગ્રોસ) પિયત વિસ્તારની કુલ વાવેતર વિસ્તાર સાથેની ટકાવારી	No. of wells having independent ayacut સ્વતંત્ર પિયત શક્તી ધરાવતા કુવાની સંખ્યા	No. of wells supplementing source of irrigation સિંચાઈના માન્ય સાધનોને પૂરક બંતતા કુવાની સંખ્યા	Percentage of area irrigated by well having independent ayacut to the total area irrigated સ્વતંત્ર પિયત શક્તિ ધરાવતા કુવાથી પિયત થયેલ વિસ્તારની કુલ પિયત વિસ્તાર સાથેની ટકાવારી
1	2	29	30	31	32	33	34	35	36
1	Ahmedabad	851	13.87	2	853	13.43			
૧	અમદાવાદ								
2	Banaskantha	1054	12.68	54	1,108	11.90			
૨	બાંકાસાંકાંઈ								
3	Baroda	659	10.30	67	626	11.20			
૩	વડોદરા								
4	Brosab	343	7.47	13	356	7.70			
૪	ભરૂચ								
5	Bulsar	229	7.76	13	242	7.52	69	2	
૫	વલસાડ								
6	Danga	1	0.21		1	0.21			
૬	ડાંગ								
7	Gandhinagar	88	16.83		88	16.47			
૭	ગાંધીનગર								
8	Kaira	1,118	21.38	34	1,152	19.80	4		
૮	કૈરા								
9	Mehsana	1,697	24.32	69	1,756	22.84	21	56	
૯	મેહસાણા								
10	Panchamahals	166	3.51		166	3.05	47		
૧૦	પંચમહાલ								
11	Sabarkantha	578	12.76	10	588	10.71			
૧૧	સાબરકાંઈ								
12	Surat	655	12.43	25	680	11.64	72		
૧૨	સુરત								
	Baroda Division	7,234	18.32	277	7,511	12.77	213	58	
	વડોદરા વિભાગ								

TABLE 3-A—contd.  
ટેબલ ૩-અ-ચાલુ

Sr. No. અનુ. નંબર	District જિલ્લા	Total કુલ	Percentage of net area irrigated to net area sown ચોખ્ખા પિયત વિસ્તારની ચોખ્ખી વાવેતર વિસ્તાર સાથેની ટકાવારી	Area irrigated more than once in the same year એક કરતાં વધુ વખત પિયત થયેલ વિસ્તાર	Total gross area of crops irrigated (gross) irrigated area કુલ (ગ્રોસ) પિયત થયેલ વિસ્તાર	Percentage of total gross irrigated area to total area sown કુલ (ગ્રોસ) પિયત વિસ્તારની કુલ વાવેતર વિસ્તાર સાથેની ટકાવારી	No. of wells having independent ayacut સ્વતંત્ર પિયત શક્તિ ધરાવતા કુવાની સંખ્યા	No. of wells supplementing recognised source of irrigation સિંચાઈના માન્ય સાધનોને પૂરક બનતા કુવાની સંખ્યા	Percentage of area irrigated by wells having independent ayacut to the total area irrigated સ્વતંત્ર પિયત શક્તિ ધરાવતા કુવાથી પિયત થયેલ વિસ્તારની કુલ પિયત વિસ્તાર સાથેની ટકાવારી
1	2	29	30	31	32	33	34	35	36
13	Amreli અમરેલી	334	6.65	..	334	6.50	..	..	..
14	Bhavnagar ભાવનગર	549	8.79	..	549	8.60	..	..	..
15	Jamnagar જામનગર	506	8.48	30	536	8.46	3	3	..
16	Junagadh જુનાગઢ	805	15.30	90	995	15.34	..	..	..
17	Kutch કચ્છ	421	6.49	101	522	7.85	..	..	..
18	Rajkot રાજકોટ	814	11.03	49	863	11.24	..	..	..
19	Surendranagar સુરેન્દ્રનગર	328	4.86	29	357	5.24	..	..	..
	Rajkot Division રાજકોટ વિભાગ	3,847	8.80	299	4,146	9.14	3	3	..
	Gujarat State ગુજરાત રાજ્ય	11,081	11.31	576	11,657	11.19	216	61	..

TABLE 3-A—contd.  
ટેબલ ૩-અ—ચાલુ

(Area in hundred hectares)  
(વિસ્તાર '૦૦' હેક્ટરમાં)

		Area Irrigated by different sources—contd. જીદા જીદા સાધનોથી પિયત થયેલ વિસ્તાર—(ચાલુ)											
		Government canals સરકારી નહેરો			Private Canals ખાનગી નહેરો			Tanks તળાવો			Tube wells પાતાળ કુવાઓ		
Sr. No.	District	Net area irrigated	Area irrigated more than once	Gross irrigated (total)	Net area irrigated	Area irrigated more than once	Gross irrigated (total)	Net area irrigated	Area irrigated more than once	Gross irrigated (total)	Net area irrigated	Area irrigated more than once	Gross irrigated (total)
અનુ. નંબર	જિલ્લા	ચોખ્ખો પિયત વિસ્તાર	એક કરતાં વધુ વખત પિયત થયેલ વિસ્તાર	કુલ પિયત વિસ્તાર	ચોખ્ખો પિયત વિસ્તાર	એક કરતાં વધુ વખત પિયત થયેલ વિસ્તાર	કુલ પિયત વિસ્તાર	ચોખ્ખો પિયત વિસ્તાર	એક કરતાં વધુ વખત પિયત થયેલ વિસ્તાર	કુલ પિયત વિસ્તાર	ચોખ્ખો પિયત વિસ્તાર	એક કરતાં વધુ વખત પિયત થયેલ વિસ્તાર	કુલ પિયત વિસ્તાર
1	2	3	4	5	6	7	8	9	10	11	12	13	14
1	Ahmedabad અમદાવાદ	256	2	258	3	..	3	52	..	52	41	..	41
2	Banaskantha બનાસ્કાંઠા	16	4	20	5	..	5	8	5	13	29	3	32
3	Baroda વડોદરા	38	..	38	..	..	..	52	4	56	9	1	10
4	Broach બ્રુચ	14	..	14	..	..	..	8	..	8	..	..	..
5	Bulsar વલસાડ	53	2	55	..	..	..	56	2	58	..	..	..
6	Dangs ડાંગ	..	..	..	..	..	..	..	..	..	..	..	..
7	Gandhinagar ગાંધીનગર	..	..	..	..	..	..	..	..	..	28	..	23
8	Kaira ખેડા	428	..	428	..	..	..	42	..	42	26	..	26
9	Mehsana મહેસાણા	60	5	65	..	..	..	10	..	10	326	22	348
10	Panchmahals પંચમહાલ	41	..	41	..	..	..	28	..	28	..	..	..
11	Sabarkantha સાબરકાંઠા	14	..	14	..	..	..	4	..	4	2	..	2
12	Surat સુરત	390	12	402	..	..	..	31	2	33	..	..	..
૧૨	Baroda Division વડોદરા વિભાગ	1310	25	1,335	8	..	8	291	13	304	456	26	482

TABLE 3-A—contd.  
ટેબલ ૩-અ—ચાલુ

(Area in hundred hectares )  
(વિસ્તાર '૦૦' હેક્ટરમાં)

Area Irrigated by different sources—contd. જુદા જુદા સાધનોથી પિયત થયેલ વિસ્તાર.—(ચાલુ)													
Sr. No. અનુ. નંબર	District જિલ્લો	Government Canals સરકારી નહેરો			Private Canals ખાનગી નહેરો			Tanks તળાવો			Tube wells પાતાળ કુવાઓ		
		Net area irrigated ચોખ્ખો પિયત વિસ્તાર	Area irrigated more than once એક કરતાં વધુ વખત પિયત થયેલ વિસ્તાર	Gross Irrigated (total) કુલ પિયત વિસ્તાર	Net area Irrigated ચોખ્ખો પિયત વિસ્તાર	Area Irrigated more than once એક કરતાં વધુ વખત પિયત થયેલ વિસ્તાર	Gross irrigated (total) કુલ પિયત વિસ્તાર	Net area irrigated ચોખ્ખો પિયત વિસ્તાર	Area irrigated more than once એક કરતાં વધુ વખત પિયત થયેલ વિસ્તાર	Gross irrigated (total) કુલ પિયત વિસ્તાર	Net area irrigated ચોખ્ખો પિયત વિસ્તાર	Area irrigated more than once એક કરતાં વધુ વખત પિયત થયેલ વિસ્તાર	Gross irrigated (total) કુલ પિયત વિસ્તાર
1	2	3	4	5	6	7	8	9	10	11	12	13	14
13	Amreli	..	90	..	20	..	..	3	..	3	..	..	..
૧૩	અમરેલી	..	90	..	20	..	..	3	..	3	..	..	..
14	Bhavnagar	..	106	..	106	..	..	..	..	..	..	..	..
૧૪	ભાવનગર	..	106	..	106	..	..	..	..	..	..	..	..
15	Jamnagar	..	57	5	63	..	..	..	..	..	..	..	..
૧૫	જામનગર	..	57	5	63	..	..	..	..	..	..	..	..
16	Junagadh	..	39	..	39	..	..	..	..	..	..	..	..
૧૬	જુનાગઢ	..	39	..	39	..	..	..	..	..	..	..	..
17	Kutch	..	95	15	110	..	..	..	..	..	..	..	..
૧૭	કચ્છ	..	95	15	110	..	..	..	..	..	..	..	..
18	Rajkot	..	250	13	263	..	..	30	..	30	..	..	..
૧૮	રાજકોટ	..	250	13	263	..	..	30	..	30	..	..	..
19	Surendranagar	..	94	5	99	..	..	15	..	15	..	..	..
૧૯	સુરેન્દ્રનગર	..	94	5	99	..	..	15	..	15	..	..	..
	Rajkot Division	..	671	38	709	..	..	48	..	48	..	..	..
	રાજકોટ વિભાગ	..	671	38	709	..	..	48	..	48	..	..	..
	Gujarat State	..	1,981	63	2,044	8	..	339	13	352	456	26	482
	ગુજરાત રાજ્ય	..	1,981	63	2,044	8	..	339	13	352	456	26	482

TABLE 3-A—contd.  
 ૨૫૯ ૩-૫-૧૯૬૫

(Area in hundred hectares)  
 (વિસ્તાર '૦૦' હેક્ટરમાં)

St. No. અંક નંબર	District જિલ્લો	Other wells અન્ય કુવાઓ					Other Sources અન્ય સ્ત્રોતો					Total irrigated area કુલ પિયત વિસ્તાર		
		Net area irrigated. ચોખ્ખો પિયત વિસ્તાર	Area irrigated more than once. એક કરતાં વધુ વખત પિયત થયેલ વિસ્તાર	Gross Irrigated (total). કુલ પિયત વિસ્તાર	Net area irrigated. ચોખ્ખો પિયત વિસ્તાર	Area irrigated more than once. એક કરતાં વધુ વખત પિયત થયેલ વિસ્તાર	Gross irrigated (total). કુલ પિયત વિસ્તાર	Net area irrigated. ચોખ્ખો પિયત વિસ્તાર	Area irrigated more than once. એક કરતાં વધુ વખત પિયત થયેલ વિસ્તાર	Gross irrigated (total). કુલ પિયત વિસ્તાર	Net area irrigated. ચોખ્ખો પિયત વિસ્તાર	Area irrigated more than once. એક કરતાં વધુ વખત પિયત થયેલ વિસ્તાર	Gross irrigated (total). કુલ પિયત વિસ્તાર	
1	2	15	16	17	18	19	20	21	22	23				
1	Ahmedabad અમદાવાદ	479	..	479	20	..	20	851	2	853				
2	Banaskantha બાંસકાંઠા	996	42	1,038	..	..	..	1,054	54	1,108				
3	Baroda વડોદરા	447	63	509	13	..	13	559	67	626				
4	Broach ભરૂચ	297	13	310	24	..	24	343	13	356				
5	Bulsar વલસાર	117	9	126	3	..	3	229	13	242				
6	Dangs ડાંગ	1	..	1	..	..	..	1	..	1				
7	Gandhinagar ગાંધીનગર	57	..	57	3	..	3	39	..	38				
8	Kaira કૈરા	612	34	646	10	..	10	1,118	34	1,152				
9	Mehsana મેહસાણા	1,296	32	1,330	3	..	3	1,697	59	1,756				
10	Panchmahals પાંચમહાલ	97	..	97	..	..	..	166	..	166				
11	Sabarkantha સાબરકાંઠા	550	10	560	3	..	3	573	10	583				
12	Surat સુરત	129	11	140	5	..	5	555	25	580				
૧૨	Baroda Division વડોદરા વિભાગ	5080	213	5,293	89	..	89	7234	277	7511				

TABLE 3-A—contd.  
ટેબલ ૩-અ—ચાલુ

(Area in hundred hectares)  
(વિસ્તાર '૦૦' હેક્ટરમાં)

Sr. No. અનુ. નંબર	District જિલ્લો	Other wells અન્ય કુવાઓ			Other Sources અન્ય સાધનો			Total irrigated area કુલ પિયત વિસ્તાર		
		Net area irrigated ચોખ્ખો પિયત વિસ્તાર	Area irrigated more than once એક કરતાં વધુ વખત પિયત થયેલ વિસ્તાર	Gross irrigated (total) કુલ પિયત વિસ્તાર	Net area irrigated ચોખ્ખો પિયત વિસ્તાર	Area irrigated more than once એક કરતાં વધુ વખત પિયત થયેલ વિસ્તાર	Gross irrigated (total) કુલ પિયત વિસ્તાર	Net area irrigated ચોખ્ખો પિયત વિસ્તાર	Area irrigated more than once એક કરતાં વધુ વખત પિયત થયેલ વિસ્તાર	Gross irrigated (total) કુલ પિયત વિસ્તાર
1	2	15	16	17	18	19	20	21	22	23
13 ૧૩	Amreli અમરેલી	301	..	301	..	..	..	334	..	334
14 ૧૪	Bhavnagar ભાવનગર	443	..	443	..	..	..	549	..	549
15 ૧૫	Jamnagar જામનગર	449	25	474	..	..	..	506	30	536
16 ૧૬	Junagadh જૂનાગઢ	856	90	946	..	..	..	895	90	985
17 ૧૭	Kutch કચ્છ	325	86	411	1	..	2	421	101	522
18 ૧૮	Rajkot રાજકોટ	532	36	568	2	..	2	814	49	863
19 ૧૯	Surendranagar સુરેન્દ્રનગર	219	24	1,243	..	..	..	328	29	357
	Rajkot Division રાજકોટ વિભાગ	3,125	261	3,386	2	..	3	3,847	299	4,146
	Gujarat State ગુજરાત વિભાગ	8,205	474	8,679	92	..	92	11,081	576	11,657



TABLE 3-A—contd.  
ટેબલ ૩-અ-ચાલુ

(Area in "00" hectares).  
(વિસ્તાર "૦૦" હેક્ટરમાં)

Sr. No. અનુ. નંબર	District જિલ્લા	Major/Medium Irrigation Work મોટી-મધ્યમ સિંચાઈ યોજના					Minor Irrigation Works નાની સિંચાઈ યોજના					Total Col. (7) to (11) કુલ કોલમ ૭ થી ૧૧	Total Col. (8) and (12) કુલ કોલમ ૬ અને ૧૨
		Canals નહેરો	Tanks તળાવો	Other sources (please specify) અન્ય સાધનો (જે હોય તે જણાવો)	Total Cols. 3 to 5 કુલ કો. ૩ થી ૫	Canals નહેરો	Tanks તળાવો	Wells કુવાઓ	Tube Wells પાનાળ કુવાઓ	Other Sources અન્ય સાધનો			
1	2	3	4	5	6	7	8	9	10	11	12	13	
1	Ahmedabad અમદાવાદ	256	..	..	256	3	52	479	41	20	595	851	
2	Banaskantha બનાસકાંઠા	..	..	..	..	21	8	996	29	..	1054	1054	
3	Baroda વડોદરા	36	32	..	68	2	20	447	9	13	491	559	
4	Broach ભરૂચ	..	..	..	..	14	8	297	..	24	343	348	
5	Bulsar વલસાડ	33	28	..	61	20	28	117	..	3	168	229	
6	Danga ડાંગ	..	..	..	..	..	..	1	..	..	1	1	
7	Gandhinagar ગાંધીનગર	..	..	..	..	..	..	57	23	8	88	88	
8	Kaira કૈરા	359	14	..	373	69	28	612	26	10	745	1118	
9	Mehsana મહેસાણા	59	..	..	59	1	10	1,298	326	3	1638	1697	
10	Panchmahals પંચમહાલ	25	..	..	25	16	28	97	..	..	141	166	
11	Sabarkantha સાબરકાંઠા	..	..	..	..	14	4	550	2	8	572	572	
12	Surat સુરત	373	..	..	373	17	31	129	..	5	182	555	
	Baroda Division વડોદરા વિભાગ	1,141	74	..	1,215	177	217	5,080	456	89	6,019	7,234	

TABLE 3-A—contd.  
ટેબલ ૩-અ—નાણુ

(Area in "00" hectares )  
(વિસ્તાર "૦૦" હેક્ટરમાં)

Sr. No. અનુ. નંબર	District જિલ્લા	Area irrigated by Irrigation Works સિંચાઈ યોજનાઓ દ્વારા પિયત વિસ્તાર										Total Col. (7) to (11) કુલ કોલમ ૭ થી ૧૧	Total Col. (6) and (12) કુલ કોલમ ૬ અને ૧૨
		Major Medium Irrigation Works મોટી-મધ્યમ સિંચાઈ યોજના				Minor Irrigation Works નાની સિંચાઈ યોજના							
		Canals નહેરો	Tanks તળાવો	Other sources (please specify) અન્ય સાધનો (જે હોય તે જણાવો)	Total Cols. ૩ to 5 કુલ કો. ૩ થી ૫	Canals નહેરો	Tanks તળાવો	Wells કુવાઓ	Tube Wells પાતાળ કુવાઓ	Other Sources અન્ય સાધનો			
1	2	3	4	5	6	7	8	9	10	11	12	13	
13 ૧૩	Amreli અમરેલી	..	..	..	..	30	3	301	..	..	334	334	
14 ૧૪	Bhavnagar ભાવનગર	..	..	72	..	34	..	443	..	..	477	549	
15 ૧૫	Jamnagar જામનગર	..	..	18	..	39	..	449	..	..	488	506	
16 ૧૬	Junagadh જૂનાગઢ	..	..	..	..	38	..	856	..	..	896	895	
17 ૧૭	Kutch કચ્છ	..	..	4	..	91	..	325	..	1	417	421	
18 ૧૮	Rajkot રાજકોટ	..	..	231	..	19	30	532	..	2	583	814	
19 ૧૯	Surendranagar સુરેન્દ્રનગર	..	..	93	..	1	15	219	..	..	235	328	
	Rajkot Division રાજકોટ વિભાગ	..	..	418	..	253	48	3,125	..	3	3,429	3,847	
	Gujarat State ગુજરાત રાજ્ય	..	..	1,559	74	480	265	8,205	456	92	9,448	11,081	

TABLE—III.B—contd.

Table III.B (contd.)  
 Area of crops irrigated in each district of Gujarat State (1967-68)  
 સરો ૧૯૬૭-૬૮ના વર્ષ દરમિયાન જળિયત રાજ્યના દરેક જિલ્લામાં પિયત થયેલા પાકોનો વિસ્તાર

(Figures in hundred hectares,  
 (વિસ્તાર સો હેક્ટરમાં)

Sr. No. અંક. નંબર	District જિલ્લો	Food Crops ખાદ્ય પાકો												Green Gram (Mung) મગ			
		Rice ચોખા	Wheat ઘઉં	Jowar જુવાર		Bajri બાજરી	Barley બરફ	Maize મકાઈ	Ragi બાવડો	Italian Millet કાંજ	Kodra કોદરા	Little Millet અજરો કુરો	Common Millet ચીણો		Gram ચણા		
		3	4	5	6	7	8	9	10	11	12	13	14		15	16	17
1	Ahmedabad	389	195	14	3	17	1	9	..	..	..	..	..	..	..	..	..
૧	અમદાવાદ	૩૮૯	૧૯૫	૧૪	૩	૧૭	૧	૯	..	..	..	..	..	..	..	..	..
2	Banskantha	6	414	..	18	16	12	65	37	..	3	..	..	28	..	..	..
૨	બાંસકાંઠા	૬	૪૧૪	..	૧૮	૧૬	૧૨	૬૫	૩૭	..	૩	..	..	૨૮	..	..	..
3	Baroda	76	71	..	14	14	16	..	..	..	..	..	..	..	..	..	..
૩	બરોડા	૭૬	૭૧	..	૧૪	૧૪	૧૬	..	..	..	..	..	..	..	..	..	..
4	Broach	32	32	11	38	40	2	..	..	..	..	..	..	..	..	..	..
૪	બ્રોચ	૩૨	૩૨	૧૧	૩૮	૪૦	૨	..	..	..	..	..	..	..	..	..	..
5	Bulsar	126	26	..	..	..	..	..	..	..	..	..	..	..	..	..	..
૫	બુલસાર	૧૨૬	૨૬	..	..	..	..	..	..	..	..	..	..	..	..	..	..
6	Dangs	..	1	..	..	..	..	..	..	..	..	..	..	..	..	..	..
૬	ડાંગ	..	૧	..	..	..	..	..	..	..	..	..	..	..	..	..	..
7	Gandhinagar	3	34	..	1	1	3	1	..	..	..	..	1	..	..	..	..
૭	ગાંધીનગર	૩	૩૪	..	૧	૧	૩	૧	..	..	..	..	૧	..	..	..	..
8	Kaira	345	272	4	11	15	174	..	..	..	..	..	..	..	..	1	..
૮	કૈરા	૩૪૫	૨૭૨	૪	૧૧	૧૫	૧૭૪	..	..	..	..	..	..	..	..	૧	..
9	Mehsana	54	603	32	..	32	23	7	..	..	..	..	..	17	..	1	..
૯	મેહસાણા	૫૪	૬૦૩	૩૨	..	૩૨	૨૩	૭	..	..	..	..	..	૧૭	..	૧	..
10	Panchmahals	12	77	..	1	1	7	7	9	..	..	..	..	..	..	14	1
૧૦	પાંચમહાલ	૧૨	૭૭	..	૧	૧	૭	૭	૯	..	..	..	..	..	..	૧૪	૧
11	Sabarkantha	5	263	..	1	1	21	6	40	..	..	..	..	11	..	8	12
૧૧	સાબરકાંઠા	૫	૨૬૩	..	૧	૧	૨૧	૬	૪૦	..	..	..	..	૧૧	..	૮	૧૨
12	Surat	161	50	41	21	62	..	..	..	..	..	..	..	..	..	..	..
૧૨	સુરત	૧૬૧	૫૦	૪૧	૨૧	૬૨	..	..	..	..	..	..	..	..	..	..	..
	Baroda Division વડોદરા વિભાગ	1,210	2,037	102	108	210	269	65	87	..	3	14	1	56	26	13	..

TABLE III-B—contd.  
 ટેબલ ૩-બ—ચાલુ

Sr. No. અનુ. નંબર	District જિલ્લો	Food Crops ખાદા પાકો															
		Rice ચોખા	Wheat ઘઉં	Jowar જુવાર		Bajri બાજરી	Barley બવ	Maize મકાઈ	Ragi ભાવરી	Italian Millet કાંબ	Kodra કોદરા	Little Millet ગજલે કુરી	Common Millet ચીણો	Gram ચણા	Green Gram (Mung) મગ		
				Kharif ચોમાસું	Rabi શિયાળું											Total કુલ	
1	2	3	4	5	6	7	8	9	10	11	12	13	14	15	16	17	
13 ૧૩	Amreli અમરેલી	..	185	..	7	7	..	..	3	..	..	..	..	..	..	1	..
14 ૧૪	Bhavnagar ભાવનગર	..	108	..	..	..	11	..	1	..	..	..	..	..	2	..	..
15 ૧૫	Jamnagar જામનગર	..	341	..	..	..	4	..	5	..	..	..	..	5	..	..	..
16 ૧૬	Junagadh જૂનાગઢ	..	229	..	97	97	29	..	7	..	..	..	..	8	..	..	..
17 ૧૭	Kutch કચ્છ	..	116	13	26	20	155	6	1	..	1	..	..	..	..	1	..
18 ૧૮	Rajkot રાજકોટ	..	384	..	..	..	..	..	3	..	..	..	..	3	..	..	..
19 ૧૯	Surendranagar સુરેન્દ્રનગર	..	46	..	6	6	8	..	..	..	..	..	..	..	..	..	..
	Rajkot Division રાજકોટ વિભાગ	168	1,491	13	136	149	208	6	20	..	1	..	..	19	1	..	..
	Gujarat State ગુજરાત રાજ્ય	1,378	3,628	115	244	359	467	71	107	..	3	14	56	45	14	..	..

TABLE III-B—contd.

ટેબલ ૩-બ-સાડુ

(Figures in hundred hectares)

(વિસ્તાર સો હેક્ટરમાં)

Area of crops irrigated in each district  
સને ૧૯૬૭-૬૮ના વર્ષ દરમિયાન ગુજરાત રાજ્યના

Sr. No. અનુ. નંબર	District જિલ્લા	Food Crops ખાદ્ય પાકો											Non-Food Crops અ-ખાદ્ય પાકો			
		Tur નુવેર	Black Gram (Udad) અડદ	Horse Gram કુલથી	Masur મસુર	Sugar- cane શેરડી	Carda- mam એલચી	Chillies મરચાં	Ginger આદુ	Pepper મરી	Turmeric હળદર	Potato બટાટા	Misc. Food Crops પરચુરણ ખાદ્ય પાકો	Total Food Crops કુલ ખાદ્ય પાકો	Cotton કપાસ	Jute જ્યુટ
1	2	18	19	20	21	22	23	24	25	26	27	28	29	30	31	32
1	Ahmedabad	..	..	..	..	1	..	9	..	..	..	..	51	672	147	..
૧	અમદાવાદ	..	..	..	..	14	..	8	..	..	..	7	248	832	20	..
2	Banaskantha	..	..	..	..	..	..	8	..	..	..	..	..	..	..	..
૨	બનાસકાંઠા	..	..	..	..	2	..	12	..	..	..	1	41	233	281	..
3	Baroda	..	..	..	..	..	..	..	..	..	..	..	..	..	..	..
૩	વડોદરા	..	..	..	..	1	..	4	..	..	..	..	11	132	218	..
4	Broach	..	..	..	..	..	..	..	..	..	..	..	..	..	..	..
૪	ભરૂચ	..	..	..	..	17	..	8	..	..	1	..	53	230	10	..
5	Bulsar	..	..	..	..	..	..	..	..	..	..	..	..	1	..	..
૫	વલસાડ	..	..	..	..	..	..	..	..	..	..	..	..	..	..	..
6	Danga	..	..	..	..	..	..	..	..	..	..	..	..	..	..	..
૬	ડાંગ	..	..	..	..	..	..	9	..	..	..	..	11	65	9	..
7	Gandhinagar	..	..	..	..	..	..	..	..	..	..	..	..	..	..	..
૭	ગાંધીનગર	..	..	..	..	..	..	10	3	..	..	14	83	929	43	..
8	Kaira	..	..	..	..	..	..	..	..	..	..	..	..	..	..	..
૮	કૈરા	..	..	..	..	5	..	17	..	..	..	3	331	1,095	269	..
9	Mehsana	..	..	..	..	..	..	..	..	..	..	..	..	..	..	..
૯	મહેસાણા	..	..	..	..	1	..	12	1	..	..	..	12	154	8	..
10	Panchmahals	..	..	..	..	..	..	..	..	..	..	..	..	..	..	..
૧૦	પંચમહાલ	..	..	..	..	7	..	9	..	..	..	..	19	403	168	..
11	Sabarkantha	..	..	..	..	..	..	..	..	..	..	..	..	..	..	..
૧૧	સાબરકાંઠા	..	..	..	..	49	..	17	..	..	..	..	113	452	91	..
12	Surat	..	..	..	..	..	..	..	..	..	..	..	..	..	..	..
૧૨	સુરત	..	..	..	..	97	..	115	4	..	1	27	973	5,198	1,264	..
	Baroda Division વડોદરા વિભાગ	..	..	..	..	..	..	..	..	..	..	..	..	..	..	..

TABLE III-B—contd.  
 ડેખલ ૩-બ-ચાલુ

Sr. No. અનુ. નંબર.	District જિલ્લો	Food Crops ખાદ્ય પાકો												Non-Food Crops અખાદ્ય પાકો		
		Tur તુવેર	Black Gram (Udad) અડદ	Horae Gram કુલથી	Masur મસૂર	Sugar-oane શેરડી	Carda-mam એલચી	Chillies મરચાં	Ginger આદુ	Pepper મરી	Turmeric હળદર	Potato બટાટા	Miso. Food Crops પરચુરણ ખાદ્ય પાકો	Total Food Crops કુલ ખાદ્ય પાકો	Cotton કપાસ	Jute જ્યૂટ
1	2	18	19	20	21	22	23	24	25	26	27	28	29	30	31	32
13 ૧૩	Amreli અમરેલી	..	..	..	..	60	..	23	..	..	..	..	12	268	14	..
14 ૧૪	Bhavnagar ભાવનગર	..	..	..	..	29	..	52	..	..	..	..	49	359	70	..
15 ૧૫	Jamnagar જામનગર	..	..	..	..	20	..	18	..	..	..	5	93	412	41	..
16 ૧૬	Junagadh જૂનાગઢ	..	..	..	..	44	..	11	..	..	..	..	75	660	136	..
17 ૧૭	Kutch કચ્છ	..	..	..	..	2	..	1	..	..	..	2	17	342	49	..
18 ૧૮	Rajkot રાજકોટ	..	..	..	..	30	..	4	..	..	..	..	36	494	279	..
19 ૧૯	Surendranagar સુરેન્દ્રનગર	..	..	..	..	..	..	4	..	..	..	..	5	120	229	..
	Rajkot Division રાજકોટ વિભાગ	..	..	..	..	185	..	113	..	..	..	7	287	2,655	818	..
	Gujarat State ગુજરાત રાજ્ય	..	..	..	..	282	..	228	4	..	1	34	1,260	7,853	2,082	..

TABLE III-B—contd.  
 ટેબલ ૩-બ—ચાલુ

( Figures in hundred hectares )  
 (વિસ્તાર સો હેક્ટરમાં)

Sr. No. અનુ. નંબર	District જિલ્લા	Non-Food Crops અખાદ પાકો													Total area under irrigated Crops. પિયત પાકો નિચેનો કુલ વિસ્તાર
		Senn-hemp શણ હેમ્પ	Hemp (Ambadi) શેરીયાં	Groundnut મગફળી	Coconut નાળિયેર	Sesamum તલ	Rape સરસવ	Mustard રાઈ	Linseed અળશી	Castor એરંડા	Tabacco તમાકુ	Fodder Crops ધાસચારાના પાકો	Misc. Non-food Crops પરચુરણ અખાદ પાકો	Total Non food-Crops કુલ અખાદ પાકો	
1	2	33	34	35	36	37	38	39	40	41	42	43	44	45	46
1	Ahmedabad ..	..	..	..	..	..	..	..	..	..	5	15	14	181	853
૧	અમદાવાદ										5	15	14	181	853
2	Banaskantha ..	..	..	..	..	..	45	53	..	..	..	51	107	276	1108
૨	બનાસકાંઠા						45	53				51	107	276	1108
3	Baroda ..	..	..	1	..	..	..	..	..	..	59	52	..	393	626
૩	વડોદરા			1							59	52		393	626
4	Broach ..	..	..	..	..	..	..	..	..	..	..	6	..	224	356
૪	ભરૂચ											6		224	356
5	Bulsar ..	..	..	..	..	..	..	..	..	..	..	2	..	12	242
૫	વલસાડ											2		12	242
6	Dangs ..	..	..	..	..	..	..	..	..	..	..	..	..	..	1
૬	ડાંગ														1
7	Gandhinagar ..	..	..	..	..	..	..	..	..	..	7	1	6	23	88
૭	ગાંધીનગર										7	1	6	23	88
8	Kaira ..	..	..	..	..	..	..	..	..	..	134	44	2	223	1152
૮	કૈરા										134	44	2	223	1152
9	Mehsana ..	..	..	..	..	..	61	142	..	25	21	63	80	661	1756
૯	મહેસાણા						61	142		25	21	63	80	661	1756
10	Panchmahals ..	..	..	..	..	..	..	..	..	..	4	..	..	12	166
૧૦	પંચમહાલ										4			12	166
11	Sabarkantha ..	..	..	1	..	..	1	1	..	..	..	9	..	180	683
૧૧	સાબરકાંઠા			1			1	1				9		180	683
12	Surat ..	..	..	30	..	..	..	..	..	..	..	7	..	128	580
૧૨	સુરત			30								7		128	580
	Baroda Division ..	..	..	32	..	..	107	196	..	25	230	250	209	2313	7,511
	વડોદરા વિભાગ			32			107	196		25	230	250	209	2313	7,511

TABLE III-B—contd.  
ટેબલ ૩બ—ચાલુ

Sr. No.	District	Non-Food Crops અખાદ પાકો													
		Senn-hemp	Hemp (Ambadi)	Groundnut	Coconut	Sesamum	Rape	Mustard	Linseed	Castor	Tobacco	Fodder crops	Misc. Non-food Crops	Total Non-Food Crops	Total area under irrigated Crops
અનુ. નંબર	જિલ્લો	શણ હુમ્પ	શેરીયાં	મગફળી	નાળિયેર	તલ	સરસવ	સઈ	અળથી	એરંડા	તબાકુ	ઘાસ ચારાના પાકો	પરચુરણ અખાદ પાકો	કુલ અખાદ પાકો	પિયત પાકો નીચેનો કુલ વિસ્તાર
1	2	33	34	35	36	37	38	39	40	41	42	43	44	45	46
13 ૧૩	Amreli અમરેલી	..	..	..	..	..	..	..	..	..	..	52	..	66	334
14 ૧૪	Bhavnagar ભાવનગર	..	..	46	2	..	..	..	..	..	..	72	..	190	549
15 ૧૫	Jamnagar જામનગર	..	..	3	..	..	..	..	..	..	..	69	11	124	536
16 ૧૬	Junagadh જૂનાગઢ	..	..	5	4	..	..	..	..	1	..	178	1	325	985
17 ૧૭	Kutch કચ્છ	..	..	89	2	..	..	..	..	..	..	40	..	180	522
18 ૧૮	Rajkot રાજકોટ	..	..	8	..	..	..	..	..	..	..	81	1	369	863
19 ૧૯	Surendranagar સુરેન્દ્રનગર	..	..	2	..	..	..	..	..	..	..	6	..	237	357
	Rajkot Division રાજકોટ વિભાગ	..	..	153	8	..	..	..	..	1	..	498	13	1,401	4,146
	Gujarat State ગુજરાત રાજ્ય	..	..	185	8	..	107	196	..	26	230	748	222	3,804	11,657



TABLE IV.A

રૂબાઈ ય-અ  
Area under food crops in each district of Gujarat State in the year 1967-68.  
અને ૧૯૬૭-૬૮ની વર્ષ દરમ્યાન ગુજરાત રાજ્યનો દરેક જિલ્લામાં ખાદ્યપાક ઉત્પાદનો વિસ્તાર

(Area in '00' Hectares )  
(વિસ્તાર '૦૦' હેક્ટરમાં)

Sr. No. અનુ. નંબર	District જિલ્લો	Cereals ધાન્ય										Total કુલ	Italian millets કાંગ	Kodra કોદરા	Little millets ઘાજરો કુરી કે કુટકી	Common millets ચીણો
		Rice ચોખા	Wheat ધાં	Barley બવ	Jowar જુવાર	Bajri બાજરી	Maize મકાઈ	Ragi બાવટો નાગલી	Maize મકાઈ	Jowar જુવાર	Bajri બાજરી					
		Kharif ચોમાસું	Rabi શિયાળું	Total												
1	Ahmedabad અમદાવાદ	442	1,087	10	1,022	194	816	1,216	1	..	..	28	..	..	1	
2	Banaskantha બાનાસ્કાંઠા	24	444	35	1,109	18	4,053	1,127	113	..	..	5	68	21	28	
3	Baroda બરોડા	564	81	..	37	527	218	564	120	..	..	216	4	..	..	
4	Broach બ્રોચ	273	161	..	199	569	102	768	18	1	..	56	..	..	..	
5	Bulsar બુલસાર	869	25	..	171	..	171	171	..	174	..	32	..	..	..	
6	Dangs ડાંગ	46	1	..	5	..	..	5	3	136	..	15	..	..	..	
7	Gandhinagar ગાંધીનગર	11	34	1	57	32	223	89	..	..	..	1	2	..	..	
8	Kaira કૈરા	782	581	..	122	15	1,377	137	110	121	..	344	..	..	4	
9	Mehsana મહેસાણા	101	753	7	1,401	49	2,193	1,450	10	..	..	13	4	..	27	
10	Panchmahals પાંચમહાલ	1,019	204	21	83	67	289	150	1,471	201	..	167	..	..	2	
11	Sebarakantha સેબારકાંઠા	200	270	6	214	2	648	216	790	9	..	85	10	..	12	
12	Surat સુરત	575	96	..	832	223	1,055	1,055	2	..	..	68	..	..	..	
Baroda Division બરોડા વિભાગ		4,906	3,717	80	5,252	1,696	9,937	6,948	2,638	642	21	1,030	88	21	74	

TABLE IV-A—contd.  
ટેબલ ૪-અ-ચાલુ(Area in '00' Hectares)  
(વિસ્તાર '૦૦' હેક્ટરમાં)

Sr. No. અનુ. નંબર	District જિલ્લો	Rice ચોખા	Wheat ઘઉં	Barley બરવ	Jowar જુવાર			Cereals ધાન્ય						
					Kharif ચોમાસુ	Rabi શિયાળુ	Total કુલ	Bajri બાજરી	Maize મકાઈ	Ragi બાવટો નાગલી	Italian millets કાંગ	Kodra કોદરા	Little millets ગજરો કુરી કે કુટકી	Common millets ચીણો
13 ૧૩	Amreli અમરેલી	27	135	..	651	7	658	1,219	6	..	..	..	..	..
14 ૧૪	Bhavnagar ભાવનગર	17	246	..	1,080	..	1,080	1,759	2	..	..	..	..	..
15 ૧૫	Jamnagar જામનગર	21	325	..	973	..	973	969	5	..	..	..	..	..
16 ૧૬	Junagadh જુનાગઢ	60	335	..	276	218	494	852	10	..	..	..	8	..
17 ૧૭	Kutch કચ્છ	..	116	6	1,058	26	1,084	1,704	2	..	..	..	1	..
18 ૧૮	Rajkot રાજકોટ	34	384	..	925	..	925	973	13	..	..	..	..	..
19 ૧૯	Surendranagar સુરેન્દ્રનગર	9	281	..	1,259	6	1,265	1,257	..	..	..	..	..	..
	Rajkot Division રાજકોટ વિભાગ	168	1,822	6	6,222	257	6,479	8,733	38	..	..	..	9	..
	Gujarat State ગુજરાત રાજ્ય	5,074	5,539	86	11,474	1,953	13,427	18,670	2,676	642	21	1,030	97	74

TABLE IV-A—contd.  
ટેબલ ૪-અ-ચાલુ

(Area in '00' hectares)  
(વિસ્તાર '૦૦' હેક્ટરમાં)

Sr. No. અનુ. નંબર	District જિલ્લો	Cereals—contd. ધાન્ય—ચાલુ							Pulses કઠોળ					
		Vari વરી	Sava સવા	Banti બાન્ટી	Bhadli ભાડલી	Other cereals અન્ય ધાન્ય			Total cereals કુલ ધાન્ય	Gram ચણા	Green gram (mug) મગ	Tur તુવેર	Black gram (udid) અડદ	Horse-gram ફુલથી
						Kharif ચોમાસુ	Rabi શિયાળુ	Total કુલ						
1	Ahmedabad	2	..	29	..	3	..	3	3,615	24	25	39	2	..
૧	અમદાવાદ													
2	Banaskantha	..	..	72	..	..	2	2	5,992	15	227	17	14	1
૨	બનાસકાંઠા													
3	Baroda	..	..	13	12	87	..	87	1,879	14	7	169	50	..
૩	વડોદરા													
4	Broach	..	..	14	3	18	..	13	1,409	7	7	124	32	..
૪	ભરૂચ													
5	Bulsar	26	..	1	..	..	..	..	1,298	9	7	65	79	..
૫	બલસાર													
6	Dangs	48	11	16	2	..	..	..	283	2	..	26	27	..
૬	ડાંગ													
7	Gandhinagar	..	..	..	..	..	..	..	361	..	14	13	..	..
૭	ગાંધીનગર													
8	Kaira	..	..	4	..	..	3	3	3,463	19	31	138	13	..
૮	કૈરા													
9	Mehsana	3	1	108	..	..	2	2	4,672	13	77	78	22	..
૯	મહેસાણા													
10	Panchmahals	..	..	102	1	142	..	142	3,769	408	20	99	65	..
૧૦	પંચમહાલ													
11	Saarkantha	..	..	30	..	8	..	8	2,284	54	25	55	20	..
૧૧	સાબરકાંઠા													
12	Surat	..	..	19	9	60	..	60	1,902	26	21	167	100	..
૧૨	સુરત													
Baroda Division વડોદરા વિભાગ		79	12	408	27	313	7	320	30,927	591	461	990	416	1

TABLE IV—A—contd.  
 રાજ્યના અન્ય વિસ્તારોમાં (Areas in '00' Hectares)  
 (વિસ્તાર '૦૦' હેક્ટરમાં)

Sr. No. અન્ય નંબર	District જિલ્લો	Cereals—contd. ધાન્ય—રાણ										Pulses ફેણ			
		Vari વરી	Sava સવા	Banti બંટી	Bhadli ભાડલી	Other cereals અન્ય ધાન્ય		Cereals Total કુલ ધાન્ય	Gram ગ્રામ	Green gram (mung) મગ	Tur તુવેર	Black gram (Urdi) અડે	Horse gram ફેણી		
						Kharif ચોમાસું	Rabi શિયાળું							Total કુલ	
13	Amreli અમરેલી	..	..	..	..	..	..	2,045	3	..	36	8			
14	Bhavnagar ભાવનગર	..	1	..	..	1	..	3,106	10	..	26	31			
15	Jamagar જામનગર	..	..	..	..	4	..	2,297	6	..	2	1			
16	Junagadh જૂનાગઢ	..	1	..	..	3	..	1,763	38	..	13	..			
17	Kutch કચ્છ	..	..	..	..	..	..	2,913	1	..	2	..			
18	Rajkot રાજકોટ	..	..	..	..	..	..	2,329	8	..	2	4			
19	Surendranagar સુરેન્દ્રનગર	..	19	..	..	..	..	2,831	36	..	..	5			
Rajkot Division રાજકોટ વિભાગ		..	21	..	..	8	..	17,284	102	..	81	49			
Gujarat State ગુજરાત રાજ્ય		79	12	429	27	321	7	328	693	1,239	990	497			

TABLE-IV-A contd.  
ટેબલ ૪.અ-ચાલુ

(Area in '00' Hectares)  
(વિસ્તાર '૦૦' હેક્ટરમાં)

Sr. No. અનુ. નંબર	District જિલ્લો	Pulses—contd કઠોળ—ચાલુ							Other Pulses અન્ય કઠોળ			Total pulses કુલ કઠોળ	Total food grains (Cereal and pulses, કુલ ખાદ્ય અનાજ (ધાન્ય અને કઠોળ)
		Masur મસુર	Math મઠ	Val વાલ	Chavli ચોળા	Watana વટાણા	Lang લાગ	Kharif ચોમાસુ	Rabi શિયાળુ	Total કુલ			
1	Ahmedabad ..	..	25	..	2	..	..	1	..	1	118	3,733	
૧	અમદાવાદ	..	25	..	2	..	..	1	..	1	118	3,733	
2	Banaskantha ..	..	167	3	47	2	..	9	..	9	502	6,494	
૨	બનાસકાંઠા	..	167	3	47	2	..	9	..	9	502	6,494	
3	Baroda ..	..	61	9	2	..	5	..	..	..	317	2,196	
૩	વડોદરા	..	61	9	2	..	5	..	..	..	317	2,196	
4	Broach ..	..	11	8	2	1	115	..	..	..	307	1,716	
૪	ભરૂચ	..	11	8	2	1	115	..	..	..	307	1,716	
5	Bulsar ..	..	..	187	3	1	1	2	..	2	345	1,643	
૫	વલસાડ	..	..	187	3	1	1	2	..	2	345	1,643	
6	Dangs ..	..	..	..	4	..	..	18	..	18	77	360	
૬	ડાંગ	..	..	..	4	..	..	18	..	18	77	360	
7	Gandhinagar ..	..	15	..	1	..	..	..	..	..	43	404	
૭	ગાંધીનગર	..	15	..	1	..	..	..	..	..	43	404	
8	Kaira ..	..	36	11	20	..	..	..	..	..	268	3,731	
૮	ખેડા	..	36	11	20	..	..	..	..	..	268	3,731	
9	Mehsana ..	..	110	3	44	..	..	..	..	..	347	5,019	
૯	મહેસાણા	..	110	3	44	..	..	..	..	..	347	5,019	
10	Panchmahala ..	..	15	7	2	4	..	..	..	..	621	4,390	
૧૦	પંચમહાલ	..	15	7	2	4	..	..	..	..	621	4,390	
11	Sabarkantha ..	..	41	..	4	..	..	..	..	..	199	2,483	
૧૧	સાબરકાંઠા	..	41	..	4	..	..	..	..	..	199	2,483	
12	Surat ..	..	1	1	148	10	2	..	1	..	477	2,379	
૧૨	સુરત	..	1	1	148	10	2	..	1	..	477	2,379	
Baroda Division ..		..	1	482	376	141	10	121	31	..	31	3,621	34,548
વડોદરા વિભાગ		..	1	482	376	141	10	121	31	..	31	3,621	34,548

TABLE IV A—contd.  
ટેબલ ૪-અ-ચાલુ

(Area in '00' Hectares)  
(વિસ્તાર '૦૦' હેક્ટરમાં)

Sr. No અનુ. નંબર	District જિલ્લો	Pulses—contd. કઠોળ—ચાલુ						Other Pulses અન્ય કઠોળ			Total pulses કુલ કઠોળ	Total foodgrains (Cereal and pulses) કુલ ખાદ્ય અનાજ (ધાન્ય અને કઠોળ)
		Masur મસુર	Math મઠ	Val વાલ	Chavli ચોળા	Watana વટાણા	Lang લાંગ	Kharif ચોમાસુ	Rabi શિયાળુ	Total કુલ		
13 ૧૩	Amreli અમરેલી	..	2	1	..	..	..	1	..	1	54	2,099
14 ૧૪	Bhavnagar ભાવનગર	..	6	..	..	..	..	..	..	..	95	3,201
15 ૧૫	Jamnagar જામનગર	..	1	..	..	..	..	..	..	..	17	2,314
16 ૧૬	Junagadh જૂનાગઢ	..	3	4	..	..	..	..	1	1	65	1,828
17 ૧૭	Kutch કચ્છ	..	543	1	1	..	..	1	..	1	1,263	4,176
18 ૧૮	Rajkot રાજકોટ	..	15	2	..	..	..	17	..	17	54	2,383
19 ૧૯	Surendranagar સુરેન્દ્રનગર	..	62	..	..	..	..	..	..	..	123	2,954
	Rajkot Division રાજકોટ વિભાગ	..	632	8	1	..	..	19	1	20	1,671	18,955
	Gujarat State ગુજરાત રાજ્ય	..	1,114	384	142	10	121	50	1	51	5,292	53,503

TABLE IV-A—contd.  
ટેબલ ૪-અ-ચાલુ

(Area in '00' Hectares)  
(વિસ્તાર '૦૦' હેક્ટરમાં)

Sr. No. અનુ. નંબર	District જિલ્લો	Sugar crops ગળપણવાળા પાકો		Total sugar કુલ ગળપણ વાળા પાકો	Condiments and Spices મરીમસાલા અને તેજના									
		Sugar cane શેરડી	Other sugar અન્ય ગળપણ વાળા પાકો		Betelnuts સોપારી	Cardamom એલચી	Chillies મરચાં	Ginger આદુ	Pepper મરી	Turmeric હળદર	Fennel વરીયાળી	Corian-der પાણા	Cumin જીરું	Garlic લસણ
1	Ahmedabad	1	..	1	..	..	10	..	..	..	2	1	..	..
૧	અમદાવાદ													
2	Banskantha	14	..	14	..	..	8	..	..	..	..	..	234	..
૨	બનાસકાંઠા													
3	Baroda	2	..	2	..	..	14	..	..	..	..	..	..	..
૩	વડોદરા													
4	Broach	1	..	1	..	..	10	..	..	..	..	..	..	1
૪	ભરૂચ													
5	Bulsar	17	..	17	..	..	8	..	..	1	..	..	..	..
૫	વલસાડ													
6	Dangs	..	..	..	..	..	1	..	..	..	..	..	..	..
૬	ડાંગ													
7	Gandhinagar	..	..	..	..	..	9	..	..	..	..	..	..	..
૭	ગાંધીનગર													
8	Kaira	..	..	..	..	..	12	3	..	..	10	..	4	..
૮	કેડા													
9	Mehsana	5	..	5	..	..	17	..	..	..	69	..	191	2
૯	મહેસાણા													
10	Panchmahals	1	..	1	..	..	18	..	..	..	..	..	..	2
૧૦	પંચમહાલ													
11	Sabarkantha	7	..	7	..	..	10	..	..	—	3	..	2	..
૧૧	સાબરકાંઠા													
12	Surat	49	..	49	..	..	19	..	..	..	..	1	..	..
૧૨	સુરત													
	Baroda Division વડોદરા વિભાગ	97	..	97	..	..	136	4	..	1	84	2	431	5

TABLE IV-A—contd.

(Area in '00' Hectares)  
(વિસ્તાર '૦૦' હેક્ટરમાં)

Sr. No. અનુ. નંબર	District (જિલ્લો)	Sugar crops ગળપણવાળા પાકો				Condiments and Spices [મરીમસાલા અને તેજની]								
		Sugar-cane શેરડી	Other sugar અન્ય ગળપણવાળા પાકો	Total sugar કુલ ગળપણવાળા પાકો	Betelnuts સોપારી	Cardamum એલચી	Chillies મરચાં	Ginger આદુ	Pepper મરી	Turmeric હળદર	Fennel વરીયાળા	Coriander ધાણા	Cumin જીરું	Garlic લસણ
13	Amreli અમરેલી	60	..	60	..	..	23	..	..	..	..	..	..	..
14	Bhavnagar ભાવનગર	29	..	29	..	..	52	..	..	..	..	..	..	..
15	Jamnagar જામનગર	20	..	20	..	..	18	..	..	..	..	..	63	..
16	Junagadh જૂનાગઢ	44	..	44	..	..	11	..	..	..	..	..	5	..
17	Kutch કચ્છ	2	..	2	..	..	1	..	..	..	..	..	1	..
18	Rajkot રાજકોટ	30	..	30	..	..	5	..	..	..	..	..	11	..
19	Surendranagar સુરેન્દ્રનગર	..	..	..	..	..	4	..	..	..	..	..	..	..
	Rajkot Division રાજકોટ વિભાગ	185	..	185	..	..	113	..	..	..	..	..	1	80
	Gujarat State ગુજરાત રાજ્ય	282	..	282	..	..	249	4	..	1	84	2	432	85



TABLE IV A—contd.  
રબલ ઠઅ—ચાલુ

(Area in '00' Hectares)  
(વિસ્તાર '૦૦' હેક્ટરમાં)

Sr. No. અનુ નં.	District જિલ્લો	Condiments and Spices—contd. મરીમસાલા અને તેજનાં—ચાલુ		Fresh Fruits તીજ ફળો							Other citrus fruits અન્ય ધાટા ફળો		
		Fenugreek (methi) મેથી	Other condiments spices અન્ય મરીમસાલા અને તેજનાં	Total condiments and spices કુલ મરીમસાલા અને તેજનાં	Apple સફરજન	Grape દાંભ	Banana ફળા	Mangoes આંબા	Peaches and pears આંજુ અને નાસપતી	Sweet orange મોરબી		Man-draim orange નારંગી	Sour lime હાંબી
1													
1	Ahmedabad અમદાવાદ	3	..	16	..	1	2	..	1	..	1	..	1
2	Banastantha બનાસકાંઠા	1	..	243	..	..	..	..	..	..	..	..	..
3	Baroda વડોદરા	..	..	14	..	9	6	..	..	..	2	..	1
4	Broach ભરૂચ	..	..	11	..	4	4	..	..	..	..	..	..
5	Bulsar વલસાડ	..	..	9	..	10	115	..	..	..	..	..	..
6	Dangs ડાંગ	..	..	1	..	..	..	..	..	..	..	..	..
7	Gandhinagar ગાંધીનગર	..	..	0	..	..	1	..	..	..	1	..	..
8	Kaira કૈરા	5	..	34	..	6	6	..	..	..	19	..	..
9	Mehsana મહેસાણા	10	..	289	..	..	13	..	..	..	4	..	..
10	Panchmahals પંચમહાલ	1	..	22	..	..	..	..	..	..	..	..	..
11	Sabarkantha સાબરકાંઠા	9	..	24	..	..	8	..	..	..	1	..	..
12	Surat સુરત	..	..	20	..	74	12	..	..	..	..	..	..
13	Baroda Division વડોદરા વિભાગ	29	..	692	..	104	161	..	1	..	28	..	2



TABLE IV.A—contd.  
 રાજ્ય ય અમ-ચણ

(Area in '00' Hectares)  
 (વિસ્તાર '૦૦' હેક્ટરમાં)

Sr. No. અનુ. નંબર	District (જિલ્લો)	Fresh fruits—Contd તાજ ફળો—ચણ										Dry fruits સુકો મેવાવાળા ફળો.		
		Pome- granate દાડમ	Guava જામફળ	Custard apple સીતાફળ	Pineapple અનનસ	Fig અંજીર	Jack fruits ફેસેસ	Papaya પપૈયા	Bullock Hearth (Rampal) રામફળ	Other fresh fruits બીજા તાજ ફળો	Total fresh fruits કુલ તાજ ફળો	Cashew nut કાચું	Other dry fruits બીજા સુકા મેવાવાળા ફળો	Total dry fruits (fresh and dry) કુલ સુકા મેવાવાળા ફળો
1	Ahmedabad	1	6	..	..	..	..	1	..	..	..	..	..	17
૧	અમદાવાદ	1	6	..	..	..	..	1	..	..	..	..	..	17
2	Benarkantha	..	..	..	..	..	..	..	..	..	..	..	..	..
૨	બનારકાંઠા	..	..	..	..	..	..	..	..	..	..	..	..	..
3	Baroda	..	1	..	..	..	..	2	..	..	..	..	..	21
૩	વડોદરા	..	1	..	..	..	..	2	..	..	..	..	..	21
4	Broach	..	4	..	..	..	..	..	..	..	..	..	..	14
૪	બ્રોચ	..	4	..	..	..	..	..	..	..	..	..	..	14
5	Bulsar	..	1	..	..	..	..	..	..	..	..	..	..	134
૬	બુલસાર	..	1	..	..	..	..	..	..	..	..	..	..	134
6	Dangs	..	..	..	..	..	..	..	..	..	..	..	..	..
૬	ડાંગ	..	..	..	..	..	..	..	..	..	..	..	..	..
7	Gandhinagar	..	..	..	..	..	..	..	..	..	..	..	..	3
૭	ગાંધીનગર	..	..	..	..	..	..	..	..	..	..	..	..	3
8	Kaira	..	2	..	..	..	..	4	..	..	..	..	..	36
૮	કૈરા	..	2	..	..	..	..	4	..	..	..	..	..	36
9	Meheana	..	12	..	..	..	..	3	..	..	..	..	..	40
૯	મેહેસાણા	..	12	..	..	..	..	3	..	..	..	..	..	40
10	Panchmahals	..	..	..	..	..	..	..	..	..	..	..	..	..
૧૦	પાંચમહાલ	..	..	..	..	..	..	..	..	..	..	..	..	..
11	Sabarkantha	..	..	..	..	..	..	..	..	..	..	..	..	22
૧૧	સાબરકાંઠા	..	..	..	..	..	..	..	..	..	..	..	..	22
12	Surat	..	..	..	..	..	..	..	..	..	..	..	..	87
૧૨	સુરત	..	..	..	..	..	..	..	..	..	..	..	..	87
Baroda Division વડોદરા વિભાગ.		1	25	..	..	..	..	10	..	..	..	..	..	374

TABLE IV-A--contd.  
ટેબલ ૪-અ-ચાલુ.

(Area in '00' Hectares)  
વિસ્તાર '૦૦' હેક્ટરમાં

Sr. No. અનુ. નંબર	District જિલ્લો	Fresh fruit (Contd.) તાજ ફળો--ચાલુ										Dry fruits સુકા મેવાવાળાં ફળો			Total fruits (fresh and dry) કુલ ફળો (તાજ અને સુકા)
		Pome granate દાડમ	Guava ગમફળ	Custard apple સીતાફળ	Pineapple અનનસ	Fig અંજીર	Jack fruits ફાલસ	Papaya પપૈયાં	Bullock Heart (Rambal) રામફળ	Other fresh fruits અન્ય તાજ ફળો	Total fresh fruits કુલ તાજ ફળો	Cashew-nut કાશુ	Other dry fruits બીજા સુકા મેવાવાળાં ફળો	Total dry fruits કુલ સુકા મેવાવાળાં ફળો	
13 ૧૩	Amreli અમરેલી									1	5				6
14 ૧૪	Bhavnagar ભાવનગર	4	7					1		1	18	1	1		19
15 ૧૫	Jamnagar જામનગર							1		2	3				3
16 ૧૬	Junagadh જુનાગઢ							1		3	36				36
17 ૧૭	Kutch કચ્છ		1							1	3				3
18 ૧૮	Rajkot રાજકોટ										1				1
19 ૧૯	Surendranagar સુરેન્દ્રનગર														
	Rajkot Division રાજકોટ વિભાગ	4	8					3		8	66	1	1		67
	Gujarat State ગુજરાત રાજ્ય	5	33					13		50	440	1	1		441

TABLE IV-A—contd.

ટેબલ ૪-અ-આગ

Area in '00' Hectares )  
(વિસ્તાર '૦૦' હેક્ટરમાં)

Sr. No. અનુ. નંબર	District જિલ્લો	Vegetable શાકભાજી										Total કુલ		
		Potato બટાટા	Tapioca ટેપીઓકા	Sweet potato શકરીયા	Onion કુંભળી	Yam રદાળ	Suran (elephant foot) સુરણ	Carrot ગુલર	Radish મૂળ	Cabbage કોબીજ	Brinjal રોટી			
		Kharif શોભાસુ		Rabi શિયાળુ		Total								
1	Ahmedabad	..	..	1	1	..	..	1	..	..	..	2	..	8
૧	અમદાવાદ	..	..	1	1	..	..	1	..	..	..	2	..	8
2	Banskantha	7	..	2	4	..	..	4	..	..	..	..	..	2
૨	બનાસકાંઠા	7	..	2	4	..	..	4	..	..	..	..	..	2
3	Baroda	1	..	1	4	..	..	4	..	..	1	3	..	8
૩	વડોદરા	1	..	1	4	..	..	4	..	..	1	3	..	8
4	Broach	..	..	..	1	..	..	1	..	..	..	..	..	4
૪	ભરૂચ	..	..	..	1	..	..	1	..	..	..	..	..	4
5	Bulsar	..	..	1	1	..	..	4	..	..	..	..	..	8
૫	બલસાર	..	..	1	1	..	..	4	..	..	..	..	..	8
6	Dang	..	..	..	..	..	..	..	..	..	..	..	..	..
૬	ડાંગ	..	..	..	..	..	..	..	..	..	..	..	..	..
7	Gandhinagar	2	..	..	1	..	..	1	..	..	..	..	..	2
૭	ગાંધીનગર	2	..	..	1	..	..	1	..	..	..	..	..	2
8	Kaira	14	..	5	3	..	..	3	..	..	..	2	..	9
૮	કૈરા	14	..	5	3	..	..	3	..	..	..	2	..	9
9	Mehsana	3	..	3	6	..	..	6	..	..	1	5	..	7
૯	મેહસાણા	3	..	3	6	..	..	6	..	..	1	5	..	7
10	Panchmahale	..	..	..	3	..	..	4	..	..	..	2	..	2
૧૦	પાંચમહાલ	..	..	..	3	..	..	4	..	..	..	2	..	2
11	Sabarkantha	..	..	..	1	..	..	1	1	..	..	1	..	1
૧૧	સાબરકાંઠા	..	..	..	1	..	..	1	1	..	..	1	..	1
12	Surat	..	..	..	4	..	..	4	..	..	..	..	..	10
૧૨	સુરત	..	..	..	4	..	..	4	..	..	..	..	..	10
Baroda Division		27	..	15	30	33	1	6	2	16	2	2	61	61
વડોદરા વિભાગ		27	..	15	30	33	1	6	2	16	2	2	61	61

TABLE IV-A—contd  
 રાજ્ય ૪-અ-ચાલિ

(Area in '00' Hectares)  
 (વિસ્તાર '૦૦' હેક્ટરમાં)

Vegetable  
 શાકભાજી

Sr. No. ક્ર. નંબર	District જિલ્લો	Potato	Topioca	Sweet potato	Onion		Yam	Suran elephant foot	Carrot	Radish	Cabbage	Brinjal
		બટાટા	ટોપીઓકા	શકરીયા	Kharif	Rabi						
13	Amreli										1	3
14	Bhavnagar				13				3			6
15	Jamnagar	6		1	6				9			1
16	Junagadh				9		3		7			6
17	Kutch	2			1				2	1		1
18	Rajkot				2						1	2
19	Surendranagar											
Rajkot Division		7		1	31		3		20	1	2	19
Gujarat State		34		14	61		4	6	22	3	17	80



vegetables—contd.  
શાકભાજી—સંપૂર્ણ

Sr. No. અંક નંબર	District જિલ્લો	Tomato ટોમેટો	Fenugreek (methi) મેથી	Bhindi (Lady's finger) ભંડી	Kharbuj (Muskmelon) કરબુજ	Other Vegetables અન્ય શાકભાજી		Total vegetables કુલ શાકભાજી	Total fruits and vegetables કુલ ફળો અને શાકભાજી	Other Misc. food crops અન્ય પરચુ- રણ ખાદ્ય પાકો	Total food crops કુલ ખાદ્ય પાકો
						Winter શિયાળું	Summer ઉનાળું				
13	Amreli અમરેલી	..	..	1	..	1	..	6	11	..	2,193
14	Bhavnagar ભાવનગર	..	..	1	..	4	2	28	47	..	3,331
15	Jamnagar જામનગર	..	..	..	..	4	2	28	31	1	2,447
16	Junagadh જૂનાગઢ	..	..	..	..	6	..	30	66	..	1,954
17	Kutch કચ્છ	1	..	1	..	3	2	14	17	..	4,198
18	Rajkot રાજકોટ	1	..	..	..	10	2	18	19	..	2,451
19	Surendranagar સુરેન્દ્રનગર	..	..	..	..	3	2	5	5	..	2,963
Rajkot Division રાજકોટ વિભાગ		2	..	3	..	29	11	40	129	1	19,537
Gujarat State ગુજરાત રાજ્ય		22	2	25	2	70	27	97	833	10	55,520



TABLE IV.B  
ટેબલ ૪.બ

Area under non-food crops in each district of Gujarat State in the year 1967-68.  
સને ૧૯૬૭-૬૮ના વર્ષ દરમિયાન ગુજરાત રાજ્યમાં જિલ્લાવાર અખાદ્ય પાક હેઠળનો વિસ્તાર

(Area in '00 Hectares)  
(વિસ્તાર '૦૦ હેક્ટરમાં)

Sr. No. અં.નં. નંબર	District જિલ્લા	Fibres Crops રેસાવાળા પાકો								Oil Seeds તેલીબીયાનાં પાકો				
		Cotton કપાસ	Jute જુટ	Sannhemp (Bombay hemp) શણ હેમ્પ	Deccan hemp (Arabadi) દેરીયાં અંબાડી	Ghayal ઘાયલ	Coir કાથી	Other fibres બીજા રેસાવાળા પાકો	Total fibres કુલ રેસાવાળા પાકો	Edible oil seeds ખાદ્ય તેલીબીયાનાં પાકો				
										Ground nut મગફળી	Coconut નારીયેલ	Sesamum તલ	Rape સરસવ	Mustard રાઈ
1	Ahmedabad	1708	..	..	..	..	..	1708	193	..	44	..	25	
૧	અમદાવાદ													
2	Banaskantha	222	..	12	..	..	..	234	44	..	104	48	53	
૨	બનાસકાંઠા													
3	Baroda	2502	..	1	..	..	..	2503	206	..	22	..	..	
૩	વડોદરા													
4	Broach	2319	..	3	..	..	..	2322	108	..	47	..	..	
૪	ભરૂચ													
5	Bulsar	164	..	12	..	..	..	176	37	..	1	..	..	
૫	વલસાડ													
6	Dang	..	..	..	..	..	..	..	3	..	..	..	..	
૬	ડાંગ													
7	Gandhinagar	83	..	..	..	..	..	83	16	..	6	..	..	
૭	ગાંધીનગર													
8	Kaira	561	..	1	2	..	..	564	308	..	109	..	1	
૮	કૈા													
9	Mehsana	910	..	8	..	..	..	918	247	..	75	90	175	
૯	મહેસાણા													
10	Panchmahals	288	..	22	1	..	..	311	508	..	54	..	..	
૧૦	પંચમહાલ													
11	Sabarkantha	1030	..	5	5	..	..	1040	1007	..	150	1	1	
૧૧	સાબરકાંઠા													
12	Surat	1026	..	7	1	..	..	1034	377	..	16	..	..	
૧૨	સુરત													
	Baroda Division વડોદરા વિભાગ	10813	..	71	9	..	..	10893	3052	..	628	136	255	

TABLE IV-B—contd.  
ટેબલ ૪બ—ચાલુ

(Area in '00 Hectares)  
(વિસ્તાર '૦૦ હેક્ટરમાં)

Sr. No. અનુ. નંબર	District જિલ્લા	Fibres crops—conold રેસાવાળા પાકો—સંપૂર્ણ								Oilseeds તેલીબીયાનાં પાકો					
		Cotton કપાસ	Jute જાલુ	Sannhemp (Bombay hemp) શણ હેમ્પ	Deccan hemp (Ambadi) શેરીયાં	Ghayal ઘાયલ	Coir કાથી	Other fibres બીજા રેસાવાળા પાકો	Total Fibres કુલ રેસાવાળા પાકો	Edible oil seeds ખાદ્ય તેલીબીયાના પાકો					
										Ground-nut મગફળી	Coconut નારીયેળ	Sesamum તલ	Rape સરસવ	Mustard રાઈ	
13 ૧૩	Anreli અમરેલી	..	..	174	..	..	..	..	..	174	2285	..	195	..	..
14 ૧૪	Bhavnagar ભાવનગર	..	..	502	..	..	..	..	..	502	1909	2	226	..	2
15 ૧૫	Jamnagar જામનગર	..	..	156	..	..	..	..	..	156	3553	..	53	..	..
16 ૧૬	Junagadh જૂનાગઢ	..	..	382	..	..	..	..	..	382	3436	4	37	..	..
17 ૧૭	Kutch કચ્છ	..	..	627	..	..	..	..	..	627	459	2	119	..	..
18 ૧૮	Rajkot રાજકોટ	..	..	856	..	..	..	..	..	856	4103	..	35	..	..
19 ૧૯	Surendranagar સુરેન્દ્રનગર	..	..	2,887	..	..	..	..	..	2887	623	..	112	..	..
	Rajkot Division રાજકોટ વિભાગ	..	..	5,584	..	..	..	..	..	5584	16368	8	777	..	2
	Gujarat State ગુજરાત રાજ્ય	..	..	16,397	..	71	9	..	..	16477	19420	8	1405	136	257

TABLE IV.B—contd.  
રખડ ઁ-બ-ચાડુ.

(Area in '00 Hectares)  
(વરતાર '00 હેકટરમાં)

Sr. No.	District	Edible oil seeds—(contd.) ખાદ્ય તેલીબિયાના પાકો—(ચાડુ)				Non-Edible oilseeds અખાદ્ય તેલીબિયા				Total oil seeds કુલ તેલીબિયા	Indigo ગળી	Dye and tanning materials રંગ અને ચામડા કમાવવાની પદાર્થો	
		Safflower કુસુબી	Other edible oil seeds અન્ય ખાદ્ય તેલીબિયા	Total edible oil seeds કુલ ખાદ્ય તેલીબિયા	Linseeds અળથી	Castor ઁરંગ	Dillseed સવા	Niger seed રામતલ	Other અન્ય			Total non edible oil seed કુલ અખાદ્ય તેલીબિયા	Other dye and tanning materials અન્ય રંગ અને ચામડા કમાવવાની પદાર્થો(પાકો)
1	Ahmedabad	21	263	34	..	..	..	34	317	..	..	..	
૧	અમદાવાદ	21	263	34	..	..	..	34	317	..	..	..	
2	Banskantha	..	248	153	..	..	..	153	401	..	..	..	
૨	બનાસકાંઠા	..	248	153	..	..	..	153	401	..	..	..	
3	Baroda	..	227	7	..	..	..	7	234	..	..	..	
૩	વડોદરા	..	227	7	..	..	..	7	234	..	..	..	
4	Broach	..	155	8	..	..	..	8	163	..	..	..	
૪	બ્રૅચ	..	155	8	..	..	..	8	163	..	..	..	
5	Bulsar	..	38	10	..	..	26	36	74	..	..	..	
૫	બલસાર	..	38	10	..	..	26	36	74	..	..	..	
6	Dangs	..	3	..	..	63	..	63	66	..	..	..	
૬	ડાંગ	..	3	..	..	63	..	63	66	..	..	..	
7	Gandhinagar	..	21	9	..	..	..	9	30	..	..	..	
૭	ગાંધીનગર	..	21	9	..	..	..	9	30	..	..	..	
8	Keirs	..	418	21	..	..	..	21	439	..	..	..	
૮	કૈરા	..	418	21	..	..	..	21	439	..	..	..	
9	Mehsana	..	587	202	..	..	..	202	789	..	..	..	
૯	મહેસાણા	..	587	202	..	..	..	202	789	..	..	..	
10	Panchmahals	..	562	8	..	..	..	8	670	..	..	..	
૧૦	પંચમહાલ	..	562	8	..	..	..	8	670	..	..	..	
11	Saberkantha	..	1159	45	..	..	..	45	1204	..	..	..	
૧૧	સાબરકાંઠા	..	1159	45	..	..	..	45	1204	..	..	..	
12	Surat	..	396	3	..	1	..	14	410	..	..	..	
૧૨	સુરત	..	396	3	..	1	..	14	410	..	..	..	
	Baroda Division	21	4097	610	1	63	26	600	4697	..	..	..	
	વડોદરા વિભાગ	21	4097	610	1	63	26	600	4697	..	..	..	

TABLE IV-B—contd.  
ટેબલ ૪-બ-આડુ

(Area in '00 Hectares)  
(વિસ્તાર '૦૦ હેક્ટરમાં)

Sr. No. અનુ. નંબર	District જિલ્લા	Oilseeds—contd. તેલીબીયાના પાકો—ચાલુ										Dye and Tanning materials રંગ અને ચામડા કમાવવાના પદાર્થો			
		Edible oilseeds—concl. ખાદ્ય તેલીબીયાના પાકો—સંપૂર્ણ			Non-Edible oilseeds અખાદ્ય તેલીબીયા							Total oilseeds કુલ તેલીબીયા	Indigo ગુળી	Other Dye and tanning materials અન્ય રંગ અને ચામડા કમાવવાના પદાર્થો (પાકો)	Total dye and tanning materials કુલ રંગ અને ચામડા કમાવવાના પદાર્થો (પાકો)
		Safflower કુસંબી	Other Edible oilseed અન્ય ખાદ્ય તેલીબીયા	Total edible oil seeds કુલ ખાદ્ય તેલીબીયા	Linseeds અળશી	Castor એરંડા	Dillseed સવા	Niger seed રામતલ	Other અન્ય	Total non-edible oilseeds કુલ અખાદ્ય તેલીબીયા					
13 ૧૩	Amreli અમરેલી	..	..	2480	..	2	..	..	..	2	2482	..	..	..	
14 ૧૪	Bhavnagar ભાવનગર	..	..	2139	..	1	..	..	..	1	2140	..	..	..	
15 ૧૫	Jamnagar જામનગર	..	..	2606	..	18	..	..	..	18	2624	..	..	..	
16 ૧૬	Junagadh જુનાગઢ	..	..	2477	..	2	..	..	..	2	2479	..	..	..	
17 ૧૭	Kutch કચ્છ	..	..	680	..	67	..	..	..	67	647	..	..	..	
18 ૧૮	Rajkot રાજકોટ	..	..	4189	..	..	..	..	..	..	4188	..	..	..	
19 ૧૯	Surendranagar સુરેન્દ્રનગર	..	..	735	..	..	..	..	..	..	735	..	..	..	
	Rajkot Division રાજકોટ વિભાગ	..	..	17155	..	90	..	..	..	90	17245	..	..	..	
	Gujarat State : ગુજરાત રાજ્ય	..	21	21252	..	600	1	62	26	690	21942	..	..	..	

TABLE IV.B—contd.  
 એમલ ૪-બ-સાલે

(Area in '00' Hectares)  
 (વિસ્તાર '૦૦' હેક્ટરમાં)

Sr. No. અંજ. નંબર	District જિલ્લો	Drugs and Narcotics ઔષધો અને કેફી પદાર્થો										Fodder crops. ધાસચારાના પાકો		
		Tobacco તમાકુ	Coffee કોફી	Tea ચા	Indian hemp ભાંગ ગાંબે	Betal leaves નાગરવલ- ના પાન	Ajwan આજમો	Cinchona કિન્ચોના નાઈન	Opium અફીસ	Other drugs and Narcotics બીજા ઔષધો અને કેફી પદાર્થો	Total drugs and Narco- tics કુલ ઔષધો અને	Lucerne રવડો	Hot wea- ther Jowar ઉનાળ જુવાર	Guiner Grass ગીની ધાસ
1	Ahmedabad	..	..	..	..	..	..	..	..	..	12	14	4	..
૧	અમદાવાદ	..	..	..	..	..	..	..	..	..	12	14	4	..
2	Banaskantha	..	..	..	..	..	..	..	106	..	106	14	31	..
૨	બનાસકાંઠા	..	..	..	..	..	..	..	106	..	106	14	31	..
3	Baroda	..	..	..	..	..	..	..	..	..	228	4	40	..
૩	વડોદરા	..	..	..	..	..	..	..	..	..	228	4	40	..
4	Brosch	..	..	..	..	..	..	..	..	..	6	1	2	..
૪	ભરૂચ	..	..	..	..	..	..	..	..	..	6	1	2	..
5	Bulsar	..	..	..	..	..	..	..	..	..	..	1	..	..
૫	બલસાર	..	..	..	..	..	..	..	..	..	..	1	..	..
6	Danga..	..	..	..	..	..	..	..	..	..	..	..	..	..
૬	ડાંગ	..	..	..	..	..	..	..	..	..	..	..	..	..
7	Gandhinagar	..	..	..	..	..	..	..	..	..	7	..	..	..
૭	ગાંધીનગર	..	..	..	..	..	..	..	..	..	7	..	..	..
8	Keira	..	..	..	..	..	..	..	1	..	644	8	2	..
૮	કૈરા	..	..	..	..	..	..	..	1	..	644	8	2	..
9	Mehsana	..	..	..	..	..	..	..	79	..	106	37	17	..
૯	મેહસાણા	..	..	..	..	..	..	..	79	..	106	37	17	..
10	Panchmahals	..	..	..	..	..	..	..	..	..	21	..	6	72
૧૦	પંચમહાલ	..	..	..	..	..	..	..	..	..	21	..	6	72
11	Seharkantha	..	..	..	..	..	..	..	..	..	1	6	..	..
૧૧	સાબરકાંઠા	..	..	..	..	..	..	..	..	..	1	6	..	..
12	Surat..	..	..	..	..	..	..	..	..	..	4	3	1	2
૧૨	સુરત	..	..	..	..	..	..	..	..	..	4	3	1	2
Baroda Division..		944	..	..	..	..	..	..	185	..	1133	88	109	74
વડોદરા વિભાગ		944	..	..	..	..	..	..	185	..	1133	88	109	74

TABLE IV-B—contd.  
ટેબલ ૪બ—ચાલુ(Area in '00 Hectares)  
(વિસ્તાર '૦૦ હેક્ટરમાં)

Sr. No. અનુ. નંબર	District જિલ્લા	Drugs and Narcotics ઔષધો અને કેફી પદાર્થો									Fodder crops ઘાસચારાના પાકો			
		Tobacco તમાકુ	Coffee કોફી	Tea ચા	Indian hemp ભાંગ ગાંજી	Betal leaves નાગરવેલના પાન	Ajwan અજમો	Cinchona કિવ નાઈન	Opium અફીણ	Other Drugs and Narcotics બીજા ઔષધો અને કેફી પદાર્થો	Total Drugs and Narcotics કુલ ઔષધો અને કેફી પદાર્થો	Lucerne રજકો	Hot weather Jowar ઉનાળુ જુવાર	Guinea Grass ગીની ઘાસ
13 અમરેલી	Amreli	..	..	..	..	..	..	..	..	..	26	..	..	
14 ભાવનગર	Bhavnagar	..	..	..	..	..	..	..	..	..	36	14	1	
15 જામનગર	Jamnagar	..	..	..	..	..	..	..	10	10	33	7	..	
16 જુનાગઢ	Junagadh	..	..	..	..	2	..	..	..	2	38	2	..	
17 કચ્છ	Kutch	..	..	..	..	..	..	..	..	..	8	5	..	
18 રાજકોટ	Rajkot	..	..	..	..	..	..	..	..	..	12	..	..	
19 સુરેન્દ્રનગર	Surendranagar	..	..	..	..	..	..	..	..	..	3	2	..	
	Rajkot Division રાજકોટ વિભાગ	..	..	..	..	2	..	..	10	12	156	30	1	
	Gujarat State ગુજરાત રાજ્ય	..	..	..	..	2	4	..	..	195	1145	244	199	75

TABLE IV-B—contd.  
ટેબલ ૪-બ-ચાલુ

(Area in '00 Hectares)  
(વિસ્તાર '૦૦ હેક્ટરમાં)

Sr. No. અનુ. નંબર	District જિલ્લા	Fodder Crops—Contd. ધાસચારાના પાકો—ચાલુ									Other Misc. non-food crops બીજા પરચુરલ અખાદ પાકો	Total non-food crops કુલ અખાદ પાકો
		Oat ઓટ (ગવ)	Field vetch ગુવાર	Safflower કસુબી	Niger રામતલ	Dill seed સવા	Grass and Babuls ધાસ અને બાવળ	Jowar જુવાર	Other fodder crops બીજા ધાસ-ચારાના પાકો	Total fodder crops કુલ ધાસ-ચારાના પાકો		
1	Ahmedabad	..	24	..	..	..	40	393	37	512	1	2550
૧	અમદાવાદ	..	24	..	..	..	40	393	37	512	1	2550
2	Banaskantha	..	1346	..	..	..	192	219	4	1805	..	2545
૨	બનાસકાંઠા	..	1346	..	..	..	192	219	4	1805	..	2545
3	Baroda	..	5	..	..	..	287	24	..	300	..	3331
૩	વડોદરા	..	5	..	..	..	287	24	..	300	..	3331
4	Brosch	..	1	..	..	..	248	84	38	374	1	3865
૪	ભરૂચ	..	1	..	..	..	248	84	38	374	1	3865
5	Bulsar	..	..	..	..	..	1139	..	..	1140	..	1390
૫	વલસાડ	..	..	..	..	..	1139	..	..	1140	..	1390
6	Danga	..	..	..	..	..	58	..	..	58	..	124
૬	ડાંગ	..	..	..	..	..	58	..	..	58	..	124
7	Gandhinagar	..	..	..	..	..	..	..	17	17	..	137
૭	ગાંધીનગર	..	..	..	..	..	..	..	17	17	..	137
8	Kaira	..	35	..	..	..	62	210	..	317	1	1965
૮	કૈરા	..	35	..	..	..	62	210	..	317	1	1965
9	Mehsana	..	93	..	..	..	130	208	..	485	..	2298
૯	મહેસાણા	..	93	..	..	..	130	208	..	485	..	2298
10	Panchmahals	..	3	..	..	..	35	1	3	120	..	1022
૧૦	પંચમહાલ	..	3	..	..	..	35	1	3	120	..	1022
11	Sabarkantha	..	37	..	..	..	63	91	..	197	..	2442
૧૧	સાબરકાંઠા	..	37	..	..	..	63	91	..	197	..	2442
12	Surat	..	2	..	..	..	687	1	1	697	1	2146
૧૨	સુરત	..	2	..	..	..	687	1	1	697	1	2146
Baroda Division વડોદરા વિભાગ		..	1546	..	..	..	2941	1230	100	6088	4	22815

TABLE IV-B.—contd.  
ટેબલ ૪-બ-ચાલુ

(Area in '00 Hectares)  
(વિસ્તાર '૦૦ હેક્ટરમાં)

Sr. No. અનુ. નંબર	District જિલ્લા	Fodder crops—contd. ઘાસચારાના પાકો—ચાલુ							Total fodder crops કુલ ઘાસ-ચારાના પાકો	Other Misc. non-food crops બીજા પરચુરુ અખાદા પાકો	Total non-food crops કુલ અખાદા પાકો	
		Oat ઓટ (જવ)	Field vatch ગુવાર	Safflower કસુંબી	Nigar રામતલ	Dill seed સવા	Grass and Babuls ઘાસ અને બાવળ	Jowar જુવાર				Other બીજા ઘાસ-ચારાના પાકો
13 ૧૩	Amreli અમરેલી	..	..	..	..	..	204	51	6	267	..	2943
14 ૧૪	Bhavnagar ભાવનગર	..	..	..	..	..	333	18	8	410	..	3052
15 ૧૫	Jamnagar જામનગર	..	3	..	..	..	18	14	15	90	5	3888
16 ૧૬	Junagadh જૂનાગઢ	..	..	..	..	..	281	214	68	603	..	4466
17 ૧૭	Kutch કચ્છ	..	1126	..	..	..	..	25	9	1173	..	2447
18 ૧૮	Rajkot રાજકોટ	..	1	..	..	..	131	11	73	228	3	5225
19 ૧૯	Surendranagar સુરેન્દ્રનગર	..	10	..	..	..	..	24	190	229	..	3851
	Rajkot Division રાજકોટ વિભાગ	..	1140	..	..	..	967	357	369	8020	8	25869
	Gujarat State ગુજરાત રાજ્ય	..	2686	..	..	..	3908	1587	469	9108	12	48684



TABLE IV.C.—contd.  
ટેબલ ૪ ક-અલ્પ

Details of cropped area in each district of Gujarat State in 1967-68  
સને ૧૯૬૭-૬૮માં ગુજરાત રાજ્યનો વિગતવાર જિલ્લાવાર પાક વિસ્તાર

(Area in '00 hectares)  
(વિસ્તાર '૦૦ હેક્ટરમાં)

Sr. No. અનુ. નંબર	District જિલ્લા	Kharif ચોમાસું		Rabi શિયાળું		Total કુલ		Grand Total (gross cropped area) કુલ પાકો (કુલ વાવેતર વિસ્તાર)	Area sown more than once એકથી વધુ વખત વાવેતર કરેલ વિસ્તાર	Net cropped area ચોખ્ખો નુલ કરેલો વિસ્તાર	Matured પાક થયેલો વિસ્તાર	Failed નિષ્ફળ ગયેલ પાક (વિસ્તાર)
		Food crops ખાદ્ય પાકો	Non food crops અખાદ્ય પાકો	Food crops ખાદ્ય પાકો	Non-food crops અખાદ્ય પાકો	Food crops ખાદ્ય પાકો	Non-food crops અખાદ્ય પાકો					
1	Ahmedabad ..	2485	2486	1315	64	3800	2550	6350	214	6136		
૧	અમદાવાદ											
2	Banaskantha ..	5957	2295	809	250	6766	2545	9311	1002	8309		
૨	બનાસકાંઠા											
3	Baroda ..	1611	3281	649	50	2260	3331	5591	163	5428		
૩	વડોદરા											
4	Brosch ..	894	2862	864	3	1758	2865	4623	32	4591		
૪	ભરૂચ											
5	Bulsar ..	1579	1363	248	27	1827	1390	3217	263	2954		
૫	વલસાડ											
6	Dangs ..	359	61	2	63	361	124	485	1	484		
૬	ડાંગ											
7	Gandhinagar ..	361	137	71	..	432	137	569	46	523		
૭	ગાંધીનગર											
8	Kaira ..	3169	1954	682	11	3852	1965	5817	587	5230		
૮	કૈરા											
9	Mehsana ..	4237	1900	1153	398	5390	2298	7688	711	6977		
૯	મહેસાણા											
10	Panchmahals ..	3701	1016	723	6	4424	1022	5446	721	4725		
૧૦	પંચમહાલ											
11	Sabarkantha ..	2173	2434	368	8	2541	2442	4983	488	4495		
૧૧	સાબરકાંઠા											
12	Surat ..	2018	2134	554	12	2572	2146	4718	252	4466		
૧૨	સુરત											
	Baroda Division ..	28544	21923	7439	892	35983	22815	58798	4480	54318		
	વડોદરા વિભાગ											

TABLE IV-C-(contd.)  
 રાજ્ય ૪-ક-(ચાલ)

(Area in '00 hectares)  
 (વિસ્તાર '00 હેક્ટરમાં)

Sr. No. ક્રમ નંબર	District જિલ્લો	Kharif ચોમાસું		Rabi શિયાળું		Total કુલ	Non-food crops અખાદ પાકો	Food crops ખાદ પાકો	Non-food crops અખાદ પાકો	Food crops ખાદ પાકો	Total કુલ	Gross Total gross cropped area કુલ પાકો કુલ વાવેતર વિસ્તાર	Area sown more than once એકથી વધુ વખત વાવેતર કરેલ વિસ્તાર	Net cropped area ચોખ્ખો કુલ કરેલ વિસ્તાર	Matured પાક થયેલો વિસ્તાર	Failed નિષ્ફળ ગયેલો પાક (વિસ્તાર)
		Food crops ખાદ પાકો	Non-food crops અખાદ પાકો	Food crops ખાદ પાકો	Non-food crops અખાદ પાકો											
13	Amreli અમરેલી	1984	2917	209	26	2193	2943	6136	113	5023						
14	Bhavnagar ભાવનગર	3027	3000	304	52	3331	3052	6383	138	6245						
16	Jamnagar જામનગર	2010	3835	437	50	2447	3885	6332	363	5969						
16	Junagadh જૂનાગઢ	1290	4426	664	40	1954	4466	6420	571	5849						
17	Kutch કચ્છ	4036	2434	162	13	4198	2447	6645	156	6489						
18	Rajkot રાજકોટ	2008	5213	443	12	2461	5225	7676	295	7381						
19	Surendranagar સુરેન્દ્રનગર	2638	3846	325	5	2963	3851	6814	71	6743						
	Rajkot Division રાજકોટ વિભાગ	16993	25671	2544	198	19537	25869	45406	1707	43699						
	Gujarat State ગુજરાત રાજ્ય	45537	47594	9983	1090	55520	48684	104204	6187	98017						

TABLE V-A  
ટપલ પામ

Standard yield per hectare and yield per hectare in Kgs. of Principal crops in each district of Gujarat State in 1967-68  
સને ૧૯૬૭-૬૮નું ગુજરાત રાજ્યના જિલ્લાવાર મુખ્ય પાકોનું હેક્ટરદીઠ તકની કરેલું ઉત્પન્ન અને હેક્ટરદીઠ ઉત્પન્ન

Sl. No. અંજ. નંબર	District જિલ્લો	Rice ચોખા				Wheat ઘઉં				Kharif jowar ચોમાસું જુવાર				Rabi jowar શિયાળું જુવાર			
		Standard ઉત્પન્ન	Condition factor પાકની સ્થિતિ ટકામાં	Current ચાલુ સાંધે હેક્ટર દીઠ ઉત્પન્ન	Standard નિર્ધારિત ઉત્પન્ન	Condition factor પાકની સ્થિતિ ટકામાં	Current ચાલુ સાંધે હેક્ટર દીઠ ઉત્પન્ન	Standard નિર્ધારિત ઉત્પન્ન	Condition factor પાકની સ્થિતિ ટકામાં	Current ચાલુ સાંધે હેક્ટર દીઠ ઉત્પન્ન	Standard નિર્ધારિત ઉત્પન્ન	Condition factor પાકની સ્થિતિ ટકામાં	Current ચાલુ સાંધે હેક્ટર દીઠ ઉત્પન્ન	Standard નિર્ધારિત ઉત્પન્ન	Condition factor પાકની સ્થિતિ ટકામાં	Current ચાલુ સાંધે હેક્ટર દીઠ ઉત્પન્ન	
1	Ahmedabad અમદાવાદ	1614	69	1113	1457	60	870	673	29	195	673	126	850	673	126	850	
2	Benaskantha બનારકાંઠા	1614	43	697	1457	97	1417	673	37	248	673	126	850	673	126	850	
3	Baroda બારોડા	1480	41	608	1457	79	1150	673	46	309	673	140	840	673	140	840	
4	Broach બ્રોચ	1009	69	697	673	171	1150	1334	23	309	673	66	602	673	66	602	
5	Bulsar બુલસાર	1749	74	1288	628	183	1150	852	38	309	673	112	753	673	112	753	
6	Dangs ડાંગ	1211	58	696	673	172	1158	673	46	308	673	..	..	..	..	..	
7	Gandhinagar ગાંધીનગર	1614	43	697	1457	79	1150	673	46	309	673	126	850	673	126	850	
8	Kaira કૈા	1480	84	1242	1457	82	1191	673	46	309	673	126	850	673	126	850	
9	Mehsana મેહસાણા	1614	43	697	1457	91	1227	673	46	330	673	126	850	673	126	850	
10	Panchmahals પાંચમહાલ	1345	47	633	1457	79	1150	1334	23	309	673	92	850	673	92	850	
11	Sa'arakantha સાબરકાંઠા	1614	43	696	1457	90	1304	673	46	309	673	126	848	673	126	848	
12	Surat સુરત	1749	49	856	628	183	1150	852	77	656	673	126	850	673	126	850	

Food crops  
भाद्य पाक

Sr. No. क्र. सं.	District जिल्हा	Rice योग			Wheat धण			Kharif jowar योगसुं जुवार			Rabi jowar शियाणुं जुवार		
		Standard निर्धारित उत्पन्न	Condition factor पाकनी स्थिति टकाभा	Current योगसुं खंडर हीस उत्पन्न	Standard निर्धारित उत्पन्न	Condition factor पाकनी स्थिति टकाभा	Current योगसुं खंडर हीस उत्पन्न	Standard निर्धारित उत्पन्न	Condition factor पाकनी स्थिति टकाभा	Current योगसुं खंडर हीस उत्पन्न	Standard निर्धारित उत्पन्न	Condition factor पाकनी स्थिति टकाभा	Current योगसुं खंडर हीस उत्पन्न
13 अमरेली	Amreli	1614	43	697	1457	79	1150	673	34	832	673	126	850
14 भावनोर	Bhavnagar	963	73	696									
15 जामनोर	Jamnagar	1065	65	697									
16 जुनागढ	Junagadh	1121	62	697									
17 कच्छ	Kutch	1614	40	628	1614	71	1150						
18 हाजकोट	Hasjkot	1121	62	696									
19 सुरेन्द्रनगर	Surendranagar	397	78	696									
Bajkot Division हाजकोट विभाग		...	...	...	...	...	...	...	...	...	...	...	...
Gujarat State गुजरात राज		...	913	...	...	...	1241	...	...	231	...	...	810





TABLE V-A—contd.  
ટેબલ પ-અ-ચાલુ

St. No.	District	Talukas	Food Crops														
			Kharif Jowar			Bajri			Wheat			Groundnut			Cotton		
			Standard	Current	Condition	Standard	Current	Condition	Standard	Current	Condition	Standard	Current	Condition	Standard	Current	Condition
અનુ. નંબર	જિલ્લા	તાલુકા	નિર્ધારિત ઉત્પન્ન	ચાલુ સાલે લેક્ટર દીઠ ઉત્પન્ન	પાક-ની સ્થિતિ ટકામાં	નિર્ધારિત ઉત્પન્ન	ચાલુ સાલે લેક્ટર દીઠ ઉત્પન્ન	પાક-ની સ્થિતિ ટકામાં	નિર્ધારિત ઉત્પન્ન	ચાલુ સાલે લેક્ટર દીઠ ઉત્પન્ન	પાક-ની સ્થિતિ ટકામાં	નિર્ધારિત ઉત્પન્ન	ચાલુ સાલે લેક્ટર દીઠ ઉત્પન્ન	પાક-ની સ્થિતિ ટકામાં	નિર્ધારિત ઉત્પન્ન	ચાલુ સાલે લેક્ટર દીઠ ઉત્પન્ન	પાક-ની સ્થિતિ ટકામાં
18	Rajkot	1. Lodhika, Paddhor, Morvi, Maliya.	86	168	229	244	558	1,196	149	1,781	409	136	558	95	238	226	
૧૮	રાજકોટ	૧. લોધીકા, પડધરી, મોરવી, માળિયા.	૧૦૨	૧૬૩	૩૩૮	૧૬૬	૬૬૮	૧,૦૬૩	૧૬૪	૧,૭૮૧	૪૧૬	૬૮	૬૬૮	૨૧૨	૧૦૭	૨૨૬	
		2. Jam Kandorna Jetpur, Dhoraji, Upleta.	96	170	359	156	658	1,065	167	1,781	415	134	658	168	135	226	
		3. Rajkot, Wankanar, Kotda, Sangani, Gondal, Jasadan.	69	154	124	200	248	820	117	958	407	110	446	82	157	129	
19	Surendrenagar	1. Halwad, Dhrangdhra, Wadhwan.	84	183	113	219	248	358	268	958	383	116	446	101	128	192	
૧૯	સુરેન્દ્રનગર	૧. હાલવદ, ધ્રાંગધરા, વડાવણ.	૧૩૯	૧૫૪	૨૨૬	૧૧૦	૨૪૬	૯૧૬	૧૦૬	૯૬૮	૪૨૦	૧૦૬	૪૪૬	૧૦૪	૧૨૪	૧૨૯	
		2. Lakhatar Muli, Dasada.															
		3. Limdi, Chotila, Sayala.															
		3. Vīmāzī, Yōḍīva, Sāpva.															

TABLE V-A—contd.  
 રાજ્ય પાક-ચણ

Food crops  
 ખાદ્ય પાકો

Sr. No. અંક નંબર	District જિલ્લો	Bajri બાજરી			Barley ઘવ			Maize મકાઈ			
		Standard નિર્ધારિત ઉત્પન્ન	Condition factor પાકની સ્થિતી રકમો	Current ચાલુ સાલે હેક્ટર દીઠ ઉત્પન્ન	Standard નિર્ધારિત ઉત્પન્ન	Condition factor પાકની સ્થિતી રકમો	Current ચાલુ સાલે હેક્ટર દીઠ ઉત્પન્ન		Standard નિર્ધારિત ઉત્પન્ન	Condition factor પાકની સ્થિતી રકમો	Current ચાલુ સાલે હેક્ટર દીઠ ઉત્પન્ન
							Irrigated પિયત	Un-irrigated બિન-પિયત			
1	Ahmedabad	841	83	777	942	942	621	471	1,211	85	1,027
૧	અમદાવાદ										
2	Banaskantha	841	70	587	942	942	471	..	1,211	84	1,023
૨	બાનસકાંઠા										
3	Baroda	1,087	68	740	942	942	..	50	1,177	87	1,023
૩	વડોદરા										
4	Brosach	785	94	740	..	..	..	..	1,121	91	1,023
૪	બ્રોચ										
5	Bulsar	673	108	726	..	..	..	..	1,300	86	1,116
૫	બુલસાર										
6	Dangs	..	..	..	..	..	..	..	807	127	1,024
૬	ડાંગ										
7	Gandhinagar	841	88	740	942	942	546	..	1,211	69	837
૭	ગાંધીનગર										
8	Kaira	1,087	90	976	..	..	..	..	1,177	87	1,023
૮	કૌર										
9	Mehsana	841	101	850	942	942	763	631	1,211	84	1,022
૯	મેહસાણા										
10	Panchmahals	919	68	621	538	538	248	299	1,121	113	1,264
૧૦	પાંચમહાલ										
11	Sabarkantha	841	96	806	942	942	650	593	1,211	93	1,121
૧૧	સાબરકાંઠા										
12	Surat	673	110	740	..	..	..	..	1,300	79	1,024
૧૨	સુરત										





TABLE V-A—contd.  
ટેબલ પ-અ-ચાલુ

Sl. No.	District	Food Crops ખાદ્ય પાકો											
		Ragi ભાવટો			Italian Millets કાંગ						Kodra કોદરા		
		Standard	Conditioned factor	Current	Standard		Condition Factor		Current		Standard	Condition factor	Current
		નિર્ધારિત ઉત્પન્ન	પાકની સ્થિતિ ટકામાં	ચાલુ વર્ષ હેક્ટર દીઠ ઉત્પન્ન	નિર્ધારિત ઉત્પન્ન	પાકની સ્થિતિ ટકામાં	ચાલુ વર્ષ હેક્ટર દીઠ ઉત્પન્ન	નિર્ધારિત ઉત્પન્ન	પાકની સ્થિતિ ટકામાં	ચાલુ વર્ષ હેક્ટર દીઠ ઉત્પન્ન	નિર્ધારિત ઉત્પન્ન	પાકની સ્થિતિ ટકામાં	ચાલુ વર્ષ હેક્ટર દીઠ ઉત્પન્ન
			Irrigation	Un-Irrigated	Irrigation	Un-Irrigated	Irrigation	Un-Irrigated	Irrigation	Un-Irrigated			
			પિયત	બિન-પિયત	પિયત	બિન-પિયત	પિયત	બિન-પિયત	પિયત	બિન-પિયત			
1	Ahmedabad	1,614	39	628	..	..	..	..	..	..	1,121	65	731
૧	અમદાવાદ												
2	Banaskantha	..	..	..	1,513	1,513	50	50	757	757	1,121	65	731
૨	બનાસકાંઠા												
3	Baroda	..	..	..	..	..	..	..	..	..	1,429	51	731
૩	વડોદરા												
4	Broach	1,016	83	846	..	..	..	..	..	..	1,177	62	731
૪	ભરૂચ												
5	Bulsar	1,345	63	847	..	..	..	..	..	..	1,255	58	731
૫	વલસાડ												
6	Danga	1,009	84	847	..	..	..	..	..	..	1,009	72	731
૬	ડાંગ												
7	Gandhinagar	..	..	..	..	..	..	..	..	..	1,121	65	731
૭	ગાંધીનગર												
8	Kaira	1,614	52	847	..	..	..	..	..	..	1,429	73	1,045
૮	કૈરા												
9	Mehsana	..	..	..	..	..	..	..	..	..	1,121	65	731
૯	મહેસાણા												
10	Panchmahals	1,121	76	847	..	..	..	..	..	..	1,267	58	731
૧૦	પંચમહાલ												
11	Sabarkantha	1,614	53	848	..	..	..	..	..	..	1,121	65	731
૧૧	સાબરકાંઠા												
12	Surat	1,345	80	1,076	..	..	..	..	..	..	1,255	58	731
૧૨	સુરત												
	Baroda Division વડોદરા વિભાગ												

TABLE V.A—contd.  
 રૂબરૂ પાકના અંગ

Sr. No. અંગ-નંબર	District જિલ્લા	Ragi ભાવડો				Kodra કોદરો			
		Standard નિર્ધારિત ઉત્પાદન	Condition factor પાકની સ્થિતિ ટકામાં	Current		Standard નિર્ધારિત ઉત્પાદન	Condition factor પાકની સ્થિતિ ટકામાં	Current	
				Irrigated પિયત	Un- Irrigated બિન-પિયત			Irrigated પિયત	Un- Irrigated બિન-પિયત
13	Amreli અમરેલી	..	..	..	..	..	..	..	..
14	Bhavnagar ભાવનગર	..	..	..	..	..	..	..	788
15	Jamnagar જામનગર	..	..	..	..	..	..	..	..
16	Junagadh જૂનાગઢ	..	..	..	..	..	..	..	..
17	Kutch કચ્છ	..	..	..	..	..	..	..	..
18	Rajkot રાજકોટ	..	..	..	..	..	..	..	..
19	Surendranagar સુરેન્દ્રનગર Rajkot Division રાજકોટ વિભાગ	..	..	..	..	..	..	..	..
Gujarat State ગુજરાત રાજ્ય		..	..	347	..	..	..	..	886

TABLE V-A—contd.  
ટેબલ ૫-અ-ચાલુ

Sr. No. અનુ. નંબર	District જિલ્લો	Food Crops ખાદ્ય પાકો											
		Common millets and little millets ચીણો અને નાગલી						Vari વરી					
		Standard નિર્ધારિત ઉત્પન્ન		Condition factor પાકની સ્થિતિ ટકામાં		Current ચાલુ સાથે હેક્ટર દીઠ ઉત્પન્ન		Standard નિર્ધારિત ઉત્પન્ન		Condition factor પાકની સ્થિતિ ટકામાં		Current ચાલુ સાથે હેક્ટર દીઠ ઉત્પન્ન	
		Irrigated પિયત	Un Irrigated બિન-પિયત	Irrigated પિયત	Un Irrigated બિન-પિયત	Irrigated પિયત	Un Irrigated બિન-પિયત	Irrigated પિયત	Un- Irrigated બિન-પિયત	Irrigated પિયત	Un- Irrigated બિન-પિયત	Irrigated પિયત	Un- Irrigated બિન-પિયત
1	Ahmedabad અમદાવાદ	..	1,513	..	50	..	757	..	1,513	..	47	..	713
2	Banaskantha બનાસકાંઠા	1,513	1,513	51	55	772	833	..	448	..	50	..	224
3	Baroda વડોદરા	..	1,513	..	67	..	1,014	..	..	..	..	..	..
4	Brosab ભરૂચ	..	1,424	..	50	..	714	..	448	..	50	..	224
5	Bulsar વલસાડ	..	673	..	33	..	558	..	1,166	..	75	..	374
6	Danga ડાંગ	..	..	..	..	..	..	..	673	..	67	..	451
7	Gandhinagar ગાંધીનગર	1,513	..	60	..	757	..	..	..	..	..	..	..
8	Kaira કૈરા	1,367	1,367	58	63	794	862	..	673	..	50	..	336
9	Mehsana મહેસાણા	1,513	1,513	74	58	1,120	878	..	1,513	..	50	..	757
10	Panchmahals પંચમહાલ	..	1,267	..	83	..	1,051	..	..	..	..	..	..
11	Sabarkantha સાબરકાંઠા	1,513	1,513	49	50	742	757	..	1,513	..	50	..	757
12	Surat સુરત	..	..	..	..	..	..	..	..	..	..	..	..

TABLE V-A—contd.  
ટેબલ ૫-અ-ચાલુ

Sr. No. અનુ. નંબર	District જિલ્લો	Food Corps ખાદા-પાકો											
		Common millets and little millets ચીણો અને નાગલી						Vari વરી					
		Standard નિર્ધારિત ઉત્પન્ન		Condition factor પાકની સ્થિતિ ટકામાં		Current ચાલુ સાથે હેક્ટર દીઠ ઉત્પન્ન		Standard નિર્ધારિત ઉત્પન્ન		Condition factor પાકની સ્થિતિ ટકામાં		Current ચાલુ સાથે હેક્ટર દીઠ ઉત્પન્ન	
		Irrigated પિયત	Un- Irrigated બિન- પિયત	Irrigated પિયત	Un- Irrigated બિન- પિયત	Irrigated પિયત	Un- Irrigated બિન- પિયત	Irrigated પિયત	Un- Irrigated બિન-પિયત	Irrigated પિયત	Un- Irrigated બિન-પિયત	Irrigated પિયત	Un- Irrigated બિન-પિયત
13 ૧૩	Amreli અમરેલી	..	..	..	..	..	..	..	..	..	..	..	
14 ૧૪	Bhavnagar ભાવનગર	..	..	..	..	..	..	..	..	..	..	..	
15 ૧૫	Jamnagar જામનગર	..	..	..	..	..	..	..	..	..	..	..	
16 ૧૬	Junagadh જૂનાગઢ	..	336	..	50	..	168	..	..	..	..	..	
17 ૧૭	Kutch કચ્છ	..	1,513	..	50	..	757	..	..	..	..	..	
18 ૧૮	Rajkot રાજકોટ	..	..	..	..	..	..	..	..	..	..	..	
19 ૧૯	Surendranagar સુરેન્દ્રનગર	..	..	..	..	..	..	..	..	..	..	..	
	Rajkot Division રાજકોટ વિભાગ	..	..	..	..	..	..	..	..	..	..	..	
	Gujarat State ગુજરાત રાજ્ય	..	..	..	..	..	..	..	..	..	..	..	

TABLE V-A—Contd  
ટેબલ ૫-અ-ચાલુ

Sr. No. અનુ. નંબર	District જિલ્લો	Food Crops ખાદ્ય પાકો											
		Sava સવા						Banti બંટી					
		Standard નિર્ધારિત ઉત્પન્ન		Condition factor પાકની સ્થિતિ ટકામાં		Current ચાલુ સાલે હેક્ટર દીઠ ઉત્પન્ન		Standard નિર્ધારિત ઉત્પન્ન		Condition factor પાકની સ્થિતિ ટકામાં		Current ચાલુ સાલે હેક્ટર દીઠ ઉત્પન્ન	
		Irrigated પિયત	Un- Irrigated બિન- પિયત	Irrigated પિયત	Un- Irrigated બિન- પિયત	Irrigated પિયત	Un- Irrigated બિન- પિયત	Irrigated પિયત	Un- Irrigated બિન-પિયત	Irrigated પિયત	Un- Irrigated બિન-પિયત	Irrigated પિયત	Un- Irrigated બિન-પિયત
1	Ahmedabad અમદાવાદ	..	..	..	..	..	..	..	560	..	50	..	280
2	Banaskantha બનાસકાંઠા	..	..	..	..	..	..	..	448	..	52	..	233
3	Baroda વડોદરા	..	..	..	..	..	..	..	1,513	..	55	..	833
4	Broach ભરૂચ	..	..	..	..	..	..	..	1,149	..	58	..	666
5	Bulsar વલસાડ	..	..	..	..	..	..	..	1,166	..	81	..	944
6	Dangs ડાંગ	..	673	..	50	..	336	..	628	..	50	..	314
7	Gandhinagar ગાંધીનગર	..	..	..	..	..	..	..	560	..	50	..	280
8	Kaira કૈા	..	..	..	..	..	..	..	785	..	45	..	353
9	Mehsana મહેસાણા	..	1,513	..	50	..	757	..	1,121	..	57	..	639
10	Panchmahals પંચમહાલ	..	..	..	..	..	..	..	1,446	..	78	..	1,098
11	Sabarkantha સાબરકાંઠા	..	..	..	..	..	..	..	1,513	..	45	..	681
12	Surat સુરત	..	..	..	..	..	..	..	1,149	..	69	..	805

TABLE V.A—contd.  
રબલ પ-અ-ચાલુ

Sr. No. અંક.	District (જિલ્લો)	Food Crops ખાદ્ય પાકો										
		Sava સવો					Bani બાંબી					
		Standard નિર્ધારિત ઉત્પાદન		Condition factor પાકની સ્થિતિ		Current ચાલુ સાલે હેક્ટર એક ઉત્પાદન	Standard નિર્ધારિત ઉત્પાદન		Condition factor પાકની સ્થિતિ		Current ચાલુ સાલે હેક્ટર એક ઉત્પાદન	
Irrigated વિદ્યુત	Un- Irrigated વિદ્યુત	Irrigated વિદ્યુત	Un- Irrigated વિદ્યુત	Irrigated વિદ્યુત	Un- Irrigated વિદ્યુત	Irrigated વિદ્યુત	Un- Irrigated વિદ્યુત	Irrigated વિદ્યુત	Un- Irrigated વિદ્યુત	Irrigated વિદ્યુત	Un- Irrigated વિદ્યુત	
13	Amreli અમરેલી	..	..	..	..	..	785	..	..	75	..	598
14	Bhavnagar ભાવનગર	..	..	..	..	..	785	..	..	41	..	322
15	Jamnagar જામનગર	..	..	..	..	..	..	..	..	..	..	..
16	Junagadh જુનાગઢ	..	..	..	..	..	785	..	..	73	..	573
17	Kutch કચ્છ	..	..	..	..	..	785	..	..	85	..	190
18	Rajkot રાજકોટ	..	..	..	..	..	..	..	..	..	..	..
19	Surendranagar સુરેન્દ્રનગર	..	..	..	..	..	785	..	..	66	..	618

Rajkot Division  
રાજકોટ વિભાગ

Gujarat State  
ગુજરાત રાજ્ય

TABLE V--A--contd.  
 પાકની સ્થિતિ અને ચાલુ

Sr. No. ક્ર. નંબર	District જિલ્લો	Food Crops ખાદ્ય પાકો						Gram ચણા	
		Standard નિર્ધારિત ઉત્પન્ન		Condition Factor પાકની સ્થિતિ ટકામ		Current ચાલુ સાથે હેક્ટર દીઠ ઉત્પન્ન		Standard નિર્ધારિત ઉત્પન્ન	Condition factor પાકની સ્થિતિ ટકામ
		Irrigated પિયત	Un-Irrigated બિન-પિયત	Irrigated પિયત	Un-Irrigated બિન-પિયત	Irrigated પિયત	Un-Irrigated બિન-પિયત		
								સુકાઈ	સુકાઈ
1	Ahmedabad	..	..	..	..	..	560	106	594
૧	અમદાવાદ	..	..	..	..	..	560	106	594
2	Banaskantha	..	..	..	..	..	560	106	598
૨	બાંસકાંઠા	..	..	..	..	..	560	106	598
3	Baroda	..	1513	..	67	..	560	106	593
૩	વડોદરા	..	1513	..	67	..	560	106	593
4	Barosach	..	1177	..	50	..	560	106	593
૪	બરોચ	..	1177	..	50	..	560	106	593
5	Bulsar	..	..	..	..	..	560	106	593
૫	બુલસાર	..	..	..	..	..	560	106	593
6	Dangs..	..	673	..	50	..	560	106	594
૬	ડાંગ	..	673	..	50	..	560	106	594
7	Gandhinagar	..	..	..	..	..	..	..	..
૭	ગાંધીનગર	..	..	..	..	..	..	..	..
8	Kaira	..	..	..	..	..	560	106	593
૮	કૈરા	..	..	..	..	..	560	106	593
9	Mehsana	..	..	..	..	..	560	106	593
૯	મેહસાણા	..	..	..	..	..	560	106	593
10	Panchmahals	..	1446	..	92	..	673	88	593
૧૦	પંચમહાલ	..	1446	..	92	..	673	88	593
11	Sabarkantha	..	..	..	..	..	560	106	593
૧૧	સાબરકાંઠા	..	..	..	..	..	560	106	593
12	Surat	..	1166	..	73	..	560	106	593
૧૨	સુરત	..	1166	..	73	..	560	106	593
Baroda Division	..	..	..	..	..	..	..	..	..
વડોદરા વિભાગ	..	..	..	..	..	..	..	..	..



TABLE 6-A—contd  
 રાજકોટ પાકીયા

Sr. No. ક્રમ નંબર	District જિલ્લો	Food crop ખાદ્ય પાકો		Standard નિર્ધારિત ઉત્પન્ન		Condition factor પાકની સ્થિતિ ટકામાં		Current ચાલુ સાથે હેક્ટર દીઠ ઉત્પન્ન		Standard નિર્ધારિત ઉત્પન્ન	Condition factor પાકની સ્થિતિ ટકામાં	Current ચાલુ સાથે હેક્ટર દીઠ ઉત્પન્ન
		Bhadli ભાદલી		Irrigated પિયત	Un-Irrigated બિન-પિયત	Irrigated પિયત	Un-Irrigated બિન-પિયત	Irrigated પિયત	Un-Irrigated બિન-પિયત			
		Irrigated પિયત	Un-Irrigated બિન-પિયત									
13	Amreli અમરેલી	..	..	..	..	..	..	..	..	560	106	592
14	Bhavnagar ભાવનગર	..	..	..	..	..	..	..	..	336	176	593
15	Jamnagar જામનગર	..	..	..	..	..	..	..	..	336	176	593
16	Junagadh જૂનાગઢ	..	..	..	..	..	..	..	..	336	176	593
17	Kutch કચ્છ	..	..	..	..	..	..	..	..	560	106	592
18	Rajkot રાજકોટ	..	..	..	..	..	..	..	..	336	176	593
19	Surendranagar સુરેન્દ્રનગર	..	..	..	..	..	..	..	..	224	265	593
Rajkot Division રાજકોટ વિભાગ		..	..	..	..	..	..	..	..	..	..	..
Gujarat State ગુજરાત રાજ્ય		..	..	..	..	..	..	..	..	..	..	593

TABLE V-A—contd.  
ટેબલ ૫-૨૫—ચાલુ

Fr. No. અનુ. નંબર	District જિલ્લો	Food Crops ખાદ્ય પાકો											
		Green gram મગ						Tur તુવેર					
		Standard નિર્ધારિત ઉત્પન્ન		Condition Factor પાકની સ્થિતિ ટકામાં		Current ચાલુ સાલે હેક્ટર દીઠ ઉત્પન્ન		Standard નિર્ધારિત ઉત્પન્ન		Condition factor પાકની સ્થિતિ ટકામાં		Current ચાલુ સાલે હેક્ટર દીઠ ઉત્પન્ન	
		Irrigated પિયત	Un-Irrigated બિન-પિયત	Irrigated પિયત	Un-Irrigated બિન-પિયત	Irrigated પિયત	Un-Irrigated બિન-પિયત	Irrigated પિયત	Un-Irrigated બિન-પિયત	Irrigated પિયત	Un-irrigated બિન-પિયત	Irrigated પિયત	Un-Irrigated બિન-પિયત
1	Ahmedabad ..	..	224	..	43	..	96	..	628	..	42	..	263
૧	અમદાવાદ												
2	Banaskantha ..	..	448	..	50	..	224	..	628	..	50	..	314
૨	બનાસકાંઠા												
3	Baroda ..	..	572	..	68	..	389	773	773	67	73	518	565
૩	વડોદરા												
4	Broach ..	..	392	..	46	..	180	729	729	50	61	364	445
૪	ભરૂચ												
5	Bulsar ..	..	560	..	62	..	347	..	762	..	63	..	480
૫	વલસાડ												
6	Danga ..	..	560	..	50	..	280	..	1,076	..	67	..	721
૬	ડાંગ												
7	Gandhinagar ..	..	224	..	58	..	130	..	628	..	58	..	364
૭	ગાંધીનગર												
8	Kaira ..	..	392	..	64	..	251	..	773	..	63	..	488
૮	કૈરા												
9	Mehsana ..	..	448	..	67	..	300	..	628	..	61	..	383
૯	મહેસાણા												
10	Panchmahals ..	572	572	92	57	526	326	..	897	..	65	..	583
૧૦	પંચમહાલ												
11	Sabarkantha ..	628	572	50	36	314	206	..	628	..	45	..	282
૧૧	સાબરકાંઠા												
12	Surat ..	..	560	..	65	..	364	..	762	..	66	..	503
૧૨	સુરત												
	Baroda Division : વડોદરા વિભાગ												

TABLE V-A—contd.  
ટેબલ ૫-અ-ચાલુ

Sr. No. અનુ. નંબર	District જિલ્લો	Food Crops ખાદ્ય પાકો											
		Green gram મગ						Tur તુવેર					
		Standard નિર્ધારિત ઉત્પન્ન		Condition factor પાકની સ્થિતિ ટકામાં		Current ચાલુ સાલે હેક્ટર દીઠ ઉત્પન્ન		Standard નિર્ધારિત ઉત્પન્ન		Condition factor પાકની સ્થિતિ ટકામાં		Current ચાલુ સાલે હેક્ટર દીઠ ઉત્પન્ન	
		Irrigated પિયત	Un-Irrigated બિન-પિયત	Irrigated પિયત	Un-Irrigated બિન-પિયત	Irrigated પિયત	Un-Irrigated બિન-પિયત	Irrigated પિયત	Un-Irrigated બિન-પિયત	Irrigated પિયત	Un-Irrigated બિન-પિયત	Irrigated પિયત	Un-Irrigated બિન-પિયત
13 ૧૩	Anreli અમરેલી	..	224	..	51	..	114	..	..	..	..	..	
14 ૧૪	Bhavnagar ભાવનગર	..	336	..	49	..	165	..	224	..	63	141	
15 ૧૫	Jamnagar જામનગર	..	224	..	65	..	146	..	..	..	..	..	
16 ૧૬	Junagadh જૂનાગઢ	..	224	..	66	..	146	..	..	..	..	..	
17 ૧૭	Kuteh કુટછ	..	448	448	50	50	224	296	..	..	..	..	
18 ૧૮	Rajkot રાજકોટ	..	336	336	..	58	..	168	..	..	..	..	
19 ૧૯	Surendranagar સુરેન્દ્રનગર	..	336	..	..	..	195	..	..	..	..	..	
	Rajkot Division : રાજકોટ વિભાગ												
	Gujara State ગુજરાત રાજ્ય												

Food Crops  
ખાદ્ય પાકો

Sr. No. અનુ. નંબર	District જિલ્લો	Black Gram ( Udid) અડદ						Horse Gram કુલથી					
		Standard નિર્ધારિત ઉત્પન્ન		Condition Factor પાકની સ્થિતિ ટકામાં		Current ચાલુ સાલે હેક્ટર દીઠ ઉત્પન્ન		Standard નિર્ધારિત ઉત્પન્ન		Conditon Feator પાકની સ્થિતિ ટકામાં		Current ચાલુ સાલે હેક્ટર દીઠ ઉત્પન્ન	
		Irrigated પિયત	Un- Irrigaed બિન-પિયત	Irrigattled પિયત	Un- Irrigation બિન-પિયત	Irrigated પિયત	Un- Irrigated બિન-પિયત	Irrigated પિયત	Un- Irrigated બિન-પિયત	Irrigated પિયત	Un- Irrigated બિન-પિયત	Irrigated પિયત	Un- Irrigated બિન-પિયત
1	Ahmedabad ૧ અમદાવાદ	..	168	..	37	..	63	..	..	..	..	..	
2	Banaskantha ૨ બનાસકાંઠા	..	336	..	49	..	165	..	572	..	50	286	
3	Baroda ૩ વડોદરા	..	572	..	67	..	383	..	..	..	..	..	
4	Broach ૪ ભરૂચ	..	392	..	54	..	212	..	..	..	..	..	
5	Bulsar ૫ વલસાડ	..	560	..	73	..	409	..	..	..	..	..	
6	Danga ૬ ડાંગ	..	673	..	67	..	451	..	..	..	..	..	
7	Gadhinar ૭ ગાંધીનગર	..	168	..	50	..	84	..	..	..	..	..	
8	Kaira ૮ ખેડા	..	336	..	67	..	225	..	..	..	..	..	
9	Mehsana ૯ મહેસાણા	..	336	..	62	..	208	..	..	..	..	..	
10	Panchmahals ૧૦ પંચમહાલ	..	572	..	61	..	349	..	..	..	..	..	
11	Sabarkantha ૧૧ સાબરકાંઠા	..	572	..	46	..	263	..	..	..	..	..	
12	Surat ૧૨ સુરત	..	560	..	66	..	370	..	..	..	..	..	
Baroda Division : વડોદરા વિભાગ :													

TABLE 5-A—contd.  
ટેબલ ૫-અ-આલુ

Sr. No. અનુ. નંબર	District જિલ્લો	Food Crops ખાદ્ય પાકો											
		Black Gram ( Udid ) અડદ					Horse Gram કુલથી						
		Standard નિર્ધારિત ઉત્પન્ન		Condition factor પાકની સ્થિતિ ટકામાં		Current ચાલુ સાલે હેક્ટર દીઠ ઉત્પન્ન	Standard નિર્ધારિત ઉત્પન્ન		Condition factor પાકની સ્થિતિ ટકામાં		Current ચાલુ સાલે હેક્ટર દીઠ ઉત્પન્ન		
		Irrigated પિયત	Un- Irrigated બિન-પિયત	Irrigated પિયત	Un- Irrigated બિન-પિયત	Irrigated પિયત	Un- Irrigated બિન-પિયત	Irrigated પિયત	Un- Irrigated બિન-પિયત	Irrigated પિયત	Un- Irrigated બિન-પિયત		
13 ૧૩	Amreli અમરેલી	..	314	..	51	..	160	..	314	..	57	..	179
14 ૧૪	Bhavnagar ભાવનગર	..	448	..	50	..	224	..	448	..	55	..	247
15 ૧૫	Jamnagar જામનગર	..	280	..	60	..	168	..	448	..	58	..	280
16 ૧૬	Junagadh જૂનાગઢ	..	448	..	78	..	350	..	448	..	50	..	224
17 ૧૭	Kutch કચ્છ	..	336	..	100	..	336	..	..	..	..	..	..
18 ૧૮	Rajkot રાજકોટ	..	291	..	52	..	151	..	448	..	41	..	184
19 ૧૯	Surendranagar સુરેન્દ્રનગર	..	291	..	66	..	198	..	247	..	59	..	145
Rajkot Division : રાજકોટ વિભાગ :													
Gujarat State ગુજરાત રાજ્ય													



TABLE 5-A—contd.  
ટેબલ ૫-અ-ચાલુ

Sr. No. અનુ. નંબર	District જિલ્લો	Food crops ખાદ્ય પાક												
		Masur મસૂર						Math મઠ						
		Standard નિર્ધારિત ઉત્પન્ન		Condition factor પાકની સ્થિતિ ટકામાં		Current ચાલુ સાલે હેક્ટર દીઠ ઉત્પન્ન		Standard નિર્ધારિત ઉત્પન્ન		Condition factor પાકની પરિસ્થિતિ ટકામાં		Current ચાલુ સાલે હેક્ટર દીઠ ઉત્પન્ન		
		Irrigated પિયત	Un- Irrigated બિન-પિયત	Irrigated પિયત	Un- Irrigated બિન-પિયત	Irrigated પિયત	Un- Irrigated બિન-પિયત	Irrigated પિયત	Un- Irrigated બિન-પિયત	Irrigated પિયત	Un- Irrigated બિન-પિયત	Irrigated પિયત	Un- Irrigated બિન-પિયત	
13 ૧૩	Amreli અમરેલી	..	..	..	..	..	..	..	..	224	..	54	..	121
14 ૧૪	Bhavnagar ભાવનગર	..	..	..	..	..	..	..	..	224	..	47	..	105
15 ૧૫	Jamnagar જામનગર	..	..	..	..	..	..	..	..	224	..	56	..	126
16 ૧૬	Junagadh જૂનાગઢ	..	..	..	..	..	..	..	..	336	..	54	..	182
17 ૧૭	Kutch કચ્છ	..	..	..	..	..	..	..	..	448	..	72	..	323
18 ૧૮	Rajkot રાજકોટ	..	..	..	..	..	..	..	..	135	..	45	..	61
19 ૧૯	Surendranagar સુરેન્દ્રનગર	..	..	..	..	..	..	..	..	224	..	52	..	117
Rajkot Division : રાજકોટ વિભાગ														
Gujarat State : ગુજરાત રાજ્ય														

TABLE V-A—contd.  
 ટેબલ પ-અ-ચાલુ

Sr. No. અનુ. નંબર	District જિલ્લો	Food crops ખાદ્ય પાકો											
		Val વાલ					Chavli ચોળા						
		Standard નિર્ધારિત ઉત્પન્ન		Condition factors પાકની સ્થિતિ ટકામાં		Current ચાલુ સાલે હેક્ટર દીઠ ઉત્પન્ન	Standard નિર્ધારિત ઉત્પન્ન		Condition factor પાકની સ્થિતિ ટકામાં		Current ચાલુ સાલે હેક્ટર દીઠ ઉત્પન્ન		
		Irrigated પિયત	Un-Irriga- ted બિન-પિયત	Irrigated પિયત	Un-Irriga- ted બિન-પિયત	Irrigated પિયત	Un-Irriga- ted બિન-પિયત	Irrigated પિયત	Un-Irriga- ted બિન-પિયત	Irrigated પિયત	Un-Irriga- ted બિન-પિયત	Irrigated પિયત	Un-Irriga- ted બિન-પિયત
1	Ahmedabad અમદાવાદ	..	280	..	50	..	140	..	280	..	58	..	157
3	Banaskantha બનાસકાંઠા	..	448	..	44	..	197	..	448	..	52	..	233
3	Baroda વડોદરા	..	897	..	68	..	592	..	448	..	66	..	296
4	Broach ભરૂચ	..	392	..	54	..	212	..	572	..	55	..	315
5	Bulsar વલસાડ	..	953	..	66	..	629	..	785	..	61	..	479
6	Danga ડાંગ	..	448	..	50	..	224	..	448	..	50	..	224
7	Gandhinagar ગાંધીનગર	..	..	..	..	..	..	..	280	..	50	..	140
8	Kaira કૈરા	..	224	..	67	..	150	..	168	..	69	..	117
9	Mehsana મહેસાણા	..	639	..	51	..	326	..	336	..	57	..	192
10	Panchmahals પંચ મહાલ	..	572	..	59	..	337	..	572	..	65	..	372
11	Sabarkantha સાબરકાંઠા	..	572	..	50	..	286	..	572	..	40	..	229
12	Surat સુરત	..	953	..	75	..	715	..	785	..	63	..	494

Baroda Division :  
 વડોદરા વિભાગ



TABLE V.A—contd.  
ટેબલ ૫.૨૫—ચાલુ

Sr. No. અનુ. નંબર	District જિલ્લો	Food Crops ખાદ્ય પાકો											
		Val વાલ						Chavli ચોળા					
		Standard નિર્ધારિત ઉત્પન્ન		Condition factor પાકની સ્થિતિ ટકામાં		Current ચાલુ સાલે હેક્ટર દીઠ ઉત્પન્ન		Standard નિર્ધારિત ઉત્પન્ન		Condition factor પાકની સ્થિતિ ટકામાં		Current ચાલુ સાલે હેક્ટર દીઠ ઉત્પન્ન	
		Irrigated પિયત	Un- Irrigated બિન-પિયત	Irrigated પિયત	Un- Irrigated બિન-પિયત	Irrigated પિયત	Un- Irrigated બિન-પિયત	Irrigated પિયત	Un- Irrigated બિન-પિયત	Irrigated પિયત	Un- Irrigated બિન-પિયત	Irrigated પિયત	Un- Irrigated બિન-પિયત
13 ૧૩	Amreli અમરેલી	..	572	..	50	..	286	..	..	..	..	..	..
14 ૧૪	Bhavnagar ભાવનગર	..	..	..	..	..	..	..	..	..	..	..	..
15 ૧૫	Jamnagar જામનગર	..	..	..	..	..	..	..	..	..	..	..	..
16 ૧૬	Junagadh જૂનાગઢ	..	336	..	51	..	171	..	..	..	..	..	..
17 ૧૭	Kutch કચ્છ	..	448	..	83	..	372	..	448	..	55	..	247
18 ૧૮	Rajkot રાજકોટ	..	560	..	66	..	370	..	..	..	..	..	..
19 ૧૯	Surendranagar સુરેન્દ્રનગર	..	..	..	..	..	..	..	..	..	..	..	..
	Rajkot Division : રાજકોટ વિભાગ												
	Gujarat State ગુજરાત સ્ટેટ												

TABLE V-A—contd.  
ટેબલ ૫-અ-ચાલુ

Sr. No. અનુ. નંબર	District જિલ્લો	Food Crops ખાદ્ય પાકો												
		Watana વટાણા						Lang લાંગ						
		Standard નિર્ધારિત ઉત્પન્ન		Condition factor પાકની સ્થિતિ ટકામાં		Current ચાલુ સાલે હેક્ટર દીઠ ઉત્પન્ન		Standard નિર્ધારિત ઉત્પન્ન		Condition factor પાકની સ્થિતિ ટકામાં		Current ચાલુ સાલે હેક્ટર દીઠ ઉત્પન્ન		
		Irrigated પિયત	Un-Irrigated બિનપિયત	Irrigated પિયત	Un-Irrigated બિનપિયત	Irrigated પિયત	Un-Irrigated બિનપિયત	Irrigated પિયત	Un-Irrigated બિનપિયત	Irrigated પિયત	Un-Irrigated બિનપિયત	Irrigated પિયત	Un-Irrigated બિનપિયત	
1	Ahmedabad	..	..	..	..	..	..	..	..	..	..	..	..	
૧	અમદાવાદ	..	..	..	..	..	..	..	..	..	..	..	..	
2	Banaskantha	..	..	673	..	50	..	336	..	..	..	..	..	
૨	બનાસકાંઠા	..	..	673	..	50	..	336	..	..	..	..	..	
3	Baroda	..	..	572	..	50	..	286	..	572	..	50	..	286
૩	વડોદરા	..	..	572	..	50	..	286	..	572	..	50	..	286
4	Broach	..	..	572	..	47	..	169	..	785	..	48	..	377
૪	ભરૂચ	..	..	572	..	47	..	169	..	785	..	48	..	377
5	Bulsar	..	..	785	..	57	..	447	..	605	..	58	..	351
૫	વલસાડ	..	..	785	..	57	..	447	..	605	..	58	..	351
6	Danga	..	..	572	..	50	..	286	..	..	..	..	..	..
૬	ડાંગ	..	..	572	..	50	..	286	..	..	..	..	..	..
7	Gandhinagar	..	..	..	..	..	..	..	..	..	..	..	..	..
૭	ગાંધીનગર	..	..	..	..	..	..	..	..	..	..	..	..	..
8	Kaira	..	..	..	..	..	..	..	..	..	..	..	..	..
૮	કૈરા	..	..	..	..	..	..	..	..	..	..	..	..	..
9	Mehsana	..	..	..	..	..	..	..	..	..	..	..	..	..
૯	મહેસાણા	..	..	..	..	..	..	..	..	..	..	..	..	..
10	Panchmahals	..	..	572	..	67	..	382	..	..	..	..	..	..
૧૦	પંચમહાલ	..	..	572	..	67	..	382	..	..	..	..	..	..
11	Sabarkantha	..	..	560	..	41	..	230	..	..	..	..	..	..
૧૧	સાબરકાંઠા	..	..	560	..	41	..	230	..	..	..	..	..	..
12	Surat	..	..	785	..	62	..	486	..	605	..	67	..	408
૧૨	સુરત	..	..	785	..	62	..	486	..	605	..	67	..	408
	Baroda Division વડોદરા વિભાગ	..	..	..	..	..	..	..	..	..	..	..	..	..

TABLE V.A—contd.  
 રૂબલ પ-અ-ચાલ

Food Crops  
 ખાદ્ય પાકો

Sr. No. અનુ. નંબર	District જિલ્લો	Watana વટાણા				Lang લોંગ					
		Standard નિર્ધારિત ઉત્પન્ન	Condition factor પાકની સ્થિતિ	Current ચાલુ સાલે હેક્ટર ઈલે ઉત્પન્ન	Standard નિર્ધારિત ઉત્પન્ન	Condition factor પાકની સ્થિતિ	Current ચાલુ સાલે હેક્ટર ઈલે ઉત્પન્ન	Standard નિર્ધારિત ઉત્પન્ન	Condition factor પાકની સ્થિતિ	Current ચાલુ સાલે હેક્ટર ઈલે ઉત્પન્ન	
		Irrigated પિયત	Un- Irrigated બિન-પિયત	Irrigated પિયત	Un- Irrigated બિન-પિયત	Irrigated પિયત	Un- Irrigated બિન-પિયત	Irrigated પિયત	Un- Irrigated બિન-પિયત	Irrigated પિયત	Un- Irrigated બિન-પિયત
13	Amreli અમરેલી	..	..	..	..	..	..	..	..	..	..
14	Bhavnagar ભાવનગર	..	..	..	..	..	..	..	..	..	..
15	Janagar જામનગર	..	..	..	..	..	..	..	..	..	..
16	Junagadh જૂનાગઢ	..	..	..	..	..	..	..	..	..	..
17	Kutch કચ્છ	..	..	..	..	..	..	..	..	..	..
18	Rajkot રાજકોટ	..	..	..	..	..	..	..	..	..	..
19	Surendranagar સુરેન્દ્રનગર	..	..	..	..	..	..	..	..	..	..
Rajkot Division રાજકોટ વિભાગ											
Gujarat State ગુજરાત રાજ્ય											

TABLE V-A—contd  
 ટેબલ ૫-અ-ચાલુ

Sr. No. અનુ. નંબર	District જિલ્લો	Food Crops ખાદ્ય પાકો												
		Sugarcane શેરડી						Chillies મરચાં						
		Standard નિર્ધારિત ઉત્પન્ન		Condition factor પાકની સ્થિતિ ટકામાં		Current ચાલુ સાલે હેક્ટર દીઠ ઉત્પન્ન		Standard નિર્ધારિત ઉત્પન્ન		Condition factor પાકની સ્થિતિ ટકામાં		Current ચાલુ સાલે હેક્ટર દીઠ ઉત્પન્ન		
		Irrigated પિયત	Un-Irrigated બિન-પિયત	Irrigated પિયત	Un-Irrigated બિન-પિયત	Irrigated પિયત	Un-Irrigated બિન-પિયત	Irrigated પિયત	Un-Irrigated બિન-પિયત	Irrigated પિયત	Un-Irrigated બિન-પિયત	Irrigated પિયત	Un-Irrigated બિન-પિયત	
1	Ahmedabad ૧ અમદાવાદ	..	6,725	6,725	75	50	5,044	2,363	1,121	1,121	65	65	729	729
2	Banskantha ૨ બનાસકાંઠા	..	6,725	..	50	..	3,363	..	1,121	..	51	..	572	..
3	Baroda ૩ વડોદરા	..	6,725	..	76	..	5,111	..	1,121	1,121	78	67	874	751
4	Brosch ૪ ભરૂચ	..	7,846	..	86	..	6,748	..	1,121	1,121	74	61	829	684
5	Bulsar ૫ વલસાડ	..	7,846	..	75	..	5,884	..	1,121	..	72	..	807	..
6	Dangs ૬ ડાંગ	..	6,725	..	50	..	3,363	..	1,121	..	67	..	751	..
7	Gandhinagar ૭ ગાંધીનગર	..	6,725	..	75	..	5,044	..	1,121	..	75	..	841	..
8	Kaira ૮ ખેડા	..	6,725	..	79	..	5,313	..	1,121	1,121	79	65	885	729
9	Mehsana ૯ મહેસાણા	..	6,725	..	56	..	3,766	..	1,121	..	66	..	740	..
10	Panchmahals ૧૦ પંચમહાલ	..	5,604	..	73	..	4,091	..	1,121	1,121	68	57	762	639
11	Sabarkantha ૧૧ સાબરકાંઠા	..	6,725	..	58	..	3,901	..	1,121	1,121	57	65	629	729
12	Surat ૧૨ સુરત	..	7,846	..	78	..	6,120	..	1,121	1,121	69	66	773	740
Baroda Division વડોદરા વિભાગ														

TABLE V-A—contd.  
ટેબલ ૫-અ-ચાલુ

Sr. No. અનુ. નંબર	District જિલ્લો	Food Crops ખાદ્ય પાકો													
		Sugar-cane શેરડી						Chillies મરચાં							
		Standard નિર્ધારિત ઉત્પન્ન		Condition factors પાકની સ્થિતિ ટકામાં		Current ચાલુ સાથે હેક્ટર દીઠ ઉત્પન્ન		Standard નિર્ધારિત ઉત્પન્ન		Condition factor પાકની સ્થિતિ ટકામાં		Current ચાલુ સાથે હેક્ટર દીઠ ઉત્પન્ન			
		Irrigated પિયત	Un-Irriga- ted બિન-પિયત	Irrigated પિયત	Un-Irriga- ted બિન-પિયત	Irrigated પિયત	Un- Irrigated બિન-પિયત	Irrigated પિયત	Un- Irrigated બિન-પિયત	Irrigated પિયત	Un- Irrigated બિન-પિયત	Irrigated પિયત	Un- Irrigated બિન-પિયત		
13 ૧૩	Amreli અમરેલી	..	..	6725	..	84	..	5649	..	897	..	54	..	484	..
14 ૧૪	Bhavnagar ભાવનગર	..	..	7532	..	73	..	5490	..	897	..	63	..	565	..
15 ૧૫	Jamnagar જામનગર	..	..	7532	..	78	..	5875	..	897	..	87	..	780	..
16 ૧૬	Junagadh જૂનાગઢ	..	..	7532	..	76	..	5724	..	897	..	73	..	655	..
17 ૧૭	Kutch કચ્છ	..	..	6725	..	60	..	4840	..	897	..	70	..	623	..
18 ૧૮	Rajkot રાજકોટ	..	..	7532	..	73	..	5490	..	897	..	71	..	637	..
19 ૧૯	Surendranagar સુરેન્દ્રનગર	..	..	7532	..	81	..	6854	..	897	..	68	..	610	..
	Rajkot Division રાજકોટ વિભાગ														
	Gujarat State ગુજરાત રાજ્ય														

TABLE V-A-contd.  
ટેબલ ૫-અ-ચાલુ

Sr. No. અનુ. નંબર	District જિલ્લો	Non-Food Crops અખાદ પાકો										
		Cotton કપાસ				Groundnut મગફળી			Sesamum તલ			
		Standard		Condition factor		Current	Standard	Condition factor	Current	Standard	Condition factor	Current
		નિર્ધારિત ઉત્પન્ન	Un-Irrigated બિનપિયત	પાકની સ્થિતિ	ટકામાં	ચાલુ સાથે હેક્ટર દીઠ ઉત્પન્ન	નિર્ધારિત ઉત્પન્ન	પાકની સ્થિતિ	ટકામાં	ચાલુ સાથે હેક્ટર દીઠ ઉત્પન્ન	નિર્ધારિત ઉત્પન્ન	પાકની સ્થિતિ
Irrigated પિયત	Un-Irrigated બિનપિયત	Irrigated પિયત	Un-Irrigated બિનપિયત									
1	Ahmedabad ..	291	151	50	96	145	897	53	471	448	53	235
૧	અમદાવાદ											
2	Banaskantha ..	291	151	51	97	147	897	80	721	448	64	285
૨	બનાસકાંઠા											
3	Baroda ..	291	151	70	135	204	1,121	64	721	448	53	235
૩	વડોદરા											
4	Broach ..	291	151	55	106	160	1,121	64	721	448	53	235
૪	ભરૂચ											
5	Bulsar ..	291	148	51	99	147	1,121	64	721	448	54	241
૫	વલસાડ											
6	Danga ..	291	151	51	97	147	785	92	721	448	52	232
૬	ડાંગ											
7	Gandhinagar ..	291	151	51	97	147	897	80	721	448	53	236
૭	ગાંધીનગર											
8	Kaira ..	291	151	67	129	195	1,121	83	931	448	95	426
૮	ખેડા											
9	Mehsana ..	291	151	62	119	179	897	73	650	448	93	417
૯	મહેસાણા											
10	Panchmahala ..	291	151	51	97	147	1,121	65	724	448	53	235
૧૦	પંચમહાલ											
11	Sabarkantha ..	291	151	61	117	176	897	107	956	448	86	387
૧૧	સાબરકાંઠા											
12	Surat ..	291	148	34	66	98	1,121	64	721	448	53	235
૧૨	સુરત											
	Baroda Division ..											
	વડોદરા વિભાગ											

TABLE V-A—contd.  
ટેબલ ૫-અ—ચાલુ

Sr. No. અનુ. નંબર	District જિલ્લો	Non-Food Crops અખાદ પાકો												
		Cotton કપાસ				Groundnut મગફળી			Sesamum તલ					
		Standard નિર્ધારિત ઉત્પન્ન		Condition factor પાકની સ્થિતિ ટકામાં		Current ચાલુ સાથે હેક્ટર દીઠ ઉત્પન્ન	Standard નિર્ધારિત ઉત્પન્ન	Condition factor પાકની સ્થિતિ ટકામાં	Current ચાલુ સાથે હેક્ટર દીઠ	Standard નિર્ધારિત ઉત્પન્ન	Condition factor પાકની સ્થિતિ ટકામાં	Current ચાલુ સાથે હેક્ટર દીઠ ઉત્પન્ન		
		Irrigated પિયત	Un- Irrigated બિન-પિયત	Irrigated પિયત	Un- Irrigated બિન-પિયત									
13 ૧૩	Amreli અમરેલી	..	..	151	151	197	97	147	897	68	610	448	57	255
14 ૧૪	Bhavnagar ભાવનગર	..	..	..	..	..	..	..	..	..	..	168	128	215
15 ૧૫	Jamnagar જામનગર	..	..	..	..	..	..	..	..	..	..	168	140	235
16 ૧૬	Junagadh જૂનાગઢ	..	..	..	..	..	..	..	..	..	..	168	140	235
17 ૧૭	Kutch કચ્છ	..	..	..	..	..	..	..	..	..	..	448	34	152
18 ૧૮	Rajkot રાજકોટ	..	..	..	..	..	..	..	..	..	..	168	140	235
19 ૧૯	Surendranagar સુરેન્દ્રનગર	..	..	..	..	..	..	..	..	..	..	168	64	108
	Rajkot Division : રાજકોટ વિભાગ													
	Gujarat State ગુજરાત રાજ્ય	..	..	..	..	..	..	..	..	..	..	..	..	262

TABLE V-A—contd.  
 ટેબલ વ-અ-સાબુ

		Non-Food Corps અખાદ પાકો											
Sr. No. અનુ. નંબર	District જિલ્લો	Rape સરસવ				Mustard સાઈ							
		Standard નિર્ધારિત ઉત્પન્ન		Condition factor પાકની સ્થિતિ ટકામાં		Current ચાલુ સાલે હેક્ટર દીઠ ઉત્પન્ન		Standard નિર્ધારિત ઉત્પન્ન		Condition factor પાકની સ્થિતિ ટકામાં		Current ચાલુ સાલે હેક્ટર દીઠ ઉત્પન્ન	
		Irrigated પિયત	Un-Irriga- ted. બિન-પિયત	Irrigation પિયત	Un-Irriga- ted. બિન-પિયત	Irrigation પિયત	Un-irriga- ted. બિન-પિયત	Irrigation પિયત	Un-irriga- ted. બિન-પિયત	Irrigated પિયત	Un-irri- gated બિન-પિયત	Irriga- ted પિયત	Un-irri- gated બિન-પિયત
1	Ahmedabad ..	..	729	..	50	..	364	..	729	..	50	..	364
૧	અમદાવાદ												
2	Banaskantha ..	729	..	54	..	393	..	729	..	61	..	445	..
૨	બનાસકાંઠા												
3	Baroda ..	..	..	..	..	..	..	..	..	..	..	..	..
૩	વડોદરા												
4	Broach ..	..	..	..	..	..	..	..	729	..	50	..	364
૪	ભરૂચ												
5	Bulsar ..	..	..	..	..	..	..	..	..	..	..	..	..
૫	વલસાડ												
6	Danga ..	..	..	..	..	..	..	..	..	..	..	..	..
૬	ડાંગ												
7	Gandhinagar ..	..	..	..	..	..	..	..	..	..	..	..	..
૭	ગાંધીનગર												
8	Kaira ..	..	..	..	..	..	..	729	729	50	62	364	452
૮	કૈરા												
9	Mehsana ..	729	729	80	50	583	364	729	729	81	50	591	364
૯	મહેસાણા												
10	Panchmahals ..	..	729	..	70	..	510	..	..	..	..	..	..
૧૦	પંચમહાલ												
11	Sabarkantha ..	729	729	67	47	489	343	729	729	37	50	270	364
૧૧	સાબરકાંઠા												
12	Surat ..	..	..	..	..	..	..	..	..	..	..	..	..
૧૨	સુરત												
	Baroda Division વડોદરા વિભાગ												



TABLE V-A—contd.  
ટાબલ ૫-અ-ચાલુ

Sr. No. અનુ. નંબર	District જિલ્લો	Non-Food Crops અખાદા પાકો											
		Rape સરસવ					Mustard રાઈ						
		Standard નિર્ધારિત ઉત્પન્ન		Condition factors પાકની સ્થિતિ ટકામાં		Current ચાલુ સાલે હેક્ટર દીઠ ઉત્પન્ન		Standard નિર્ધારિત ઉત્પન્ન		Condition factor પાકની સ્થિતિ ટકામાં		Current ચાલુ સાલે હેક્ટર દીઠ ઉત્પન્ન	
		Irrigated પિયત	Un-Irrigated બિન-પિયત	Irrigated પિયત	Un-Irrigated બિન-પિયત	Irrigated પિયત	Un-Irrigated બિન-પિયત	Irrigated પિયત	Un-Irrigated બિન-પિયત	Irrigated પિયત	Un-Irrigated બિન-પિયત	Irrigated પિયત	Un-Irrigated બિન-પિયત
13	Amreli અમરેલી	..	..	..	..	..	..	..	..	..	..	..	
14	Bhavnagar ભાવનગર	..	..	..	..	..	..	364	..	43	..	149	
15	Jamnagar જામનગર	..	..	..	..	..	..	..	..	..	..	..	
16	Junagadh જૂનાગઢ	..	..	..	..	..	..	..	..	..	..	..	
17	Kutch કચ્છ	..	..	..	..	..	..	..	..	..	..	..	
18	Rajkot રાજકોટ	..	..	..	..	..	..	..	..	..	..	..	
19	Surendranagar સુરેન્દ્રનગર	..	..	..	..	..	..	..	..	..	..	..	
Rajkot Division : રાજકોટ વિભાગ													
Gujarat State : ગુજરાત રાજ્ય													

અખાદ પાકો

Sr. No. અનુ. નંબર	District જિલ્લો	Linseed અળસી						Castor એરંડા			Tobacco તમાકુ			
		Standard નિર્ધારિત ઉત્પન્ન		Condition factor પાકની સ્થિતિ ટકામાં		Current ચાલુ સાથે હેક્ટર દીઠ ઉત્પાદન		Standard નિર્ધારિત ઉત્પન્ન	Condition factor પાકની સ્થિતિ ટકામાં	Current ચાલુ સાથે હેક્ટર દીઠ ઉત્પાદન	Standard નિર્ધારિત ઉત્પન્ન	Condition factor પાકની સ્થિતિ ટકામાં	Current ચાલુ સાથે હેક્ટર દીઠ ઉત્પન્ન	
		Irrigated પિયત	Un-Irriga- ted બિનપિયત	Irriga- ted પિયત	Un-Irriga- ted બિનપિયત	Irrigated પિયત	Un-Irriga- ted બિનપિયત							
		..	..	..	..	..	..	..	..	..	..	..	..	
1	Ahmedabad	..	..	..	..	..	..	560	75	419	1,457	83	1,204	
૧	અમદાવાદ	..	..	..	..	..	..	560	81	453	1,457	84	1,225	
2	Banaskantha	..	..	..	..	..	..	560	75	419	1,457	63	900	
૨	બનાસકાંઠા	..	..	..	..	..	..	560	75	419	1,457	63	900	
3	Baroda	..	..	..	..	..	..	560	75	419	785	153	1,204	
૩	વડોદરા	..	..	..	..	..	..	560	75	419	785	153	1,204	
4	Broach	..	..	..	..	..	..	560	75	419	1,905	66	1,255	
૪	ભરૂચ	..	..	..	..	..	..	560	75	419	1,905	66	1,255	
5	Bulsar	..	..	..	..	..	..	..	..	..	..	..	..	
૫	બલસાર	..	..	..	..	..	..	..	..	..	..	..	..	
6	Dangs	..	..	..	..	..	..	..	..	..	..	..	..	
૬	ડાંગ	..	..	..	..	..	..	..	..	..	..	..	..	
7	Gandhinagar	..	..	..	..	..	..	560	75	419	1,457	83	1,204	
૭	ગાંધીનગર	..	..	..	..	..	..	560	75	419	1,457	83	1,204	
8	Kaira	..	..	..	..	..	..	560	75	419	1,457	76	1,105	
૮	કૈરા	..	..	..	..	..	..	560	98	547	1,457	83	1,204	
9	Mehsana	..	..	..	..	..	..	560	75	419	1,905	63	1,204	
૯	મેહસાણા	..	..	..	..	..	..	560	75	419	1,905	63	1,204	
10	Panchmahals	..	..	448	..	33	..	148	560	75	419	1,457	83	1207
૧૦	પંચમહાલ	..	..	448	..	33	..	148	560	75	419	1,457	83	1207
11	Sabarkantha	..	..	..	..	..	..	..	560	75	419	1,905	63	1191
૧૧	સાબરકાંઠા	..	..	..	..	..	..	..	560	75	419	1,905	63	1191
12	Surat	..	..	560	..	67	..	375	560	75	420	1,905	63	1191
૧૨	સુરત	..	..	560	..	67	..	375	560	75	420	1,905	63	1191

Baroda Division  
વડોદરા વિભાગ

TABLE V-A—*concl'd.*  
ટેબલ વ-અ-સંપૂર્ણ

Sr. No. અનુ. નંબર	District જિલ્લો	Non-Food Crops અખાદ્ય પાકો				Castor એરંડા		Tobacco તમાકુ	
		Linseed અળશી		Current ચાલુ સાલે હેક્ટર દીઠ ઉત્પાદન	Standard નિર્ધારિત ઉત્પન્ન	Condition factor પાકની સ્થિતિ	Current ચાલુ સાલે હેક્ટર દીઠ ઉત્પન્ન	Standard નિર્ધારિત ઉત્પન્ન	Condition factor પાકની સ્થિતિ
		Standard નિર્ધારિત ઉત્પન્ન	Condition factor પાકની સ્થિતી ટુકમાં	Irrigated પિયત		Un-Irrigated બિન-પિયત			
		Irrigated પિયત	Un-Irrigated બિન-પિયત	Irrigated પિયત	Un-Irrigated બિન-પિયત	Irrigated પિયત	Un-Irrigated બિન-પિયત		
13	Amreli અમરેલી	..	..	..	..	560	75	..	..
14	Bhavnagar ભાવનગર	..	..	..	..	224	191	..	..
15	Jamnagar જામનગર	..	..	..	..	224	187	..	..
16	Jumagadh જુનાગઢ	..	..	..	..	224	188	..	..
17	Kutch કચ્છ	..	..	..	..	560	75	..	..
18	Rajkot રાજકોટ	..	..	..	..	224	190	..	..
19	Surendranagar સુરેન્દ્રનગર	..	..	..	..	224	191	..	..
Rajkot Division : રાજકોટ વિભાગ									
Gujarat State ગુજરાત રાજ્ય									

Total outturn of principal food and non-food crops in each district of Gujarat State in the year 1967-68  
 સને ૧૯૬૭-૬૮ના વર્ષ દરમિયાન ગુજરાત રાજ્યના જિલ્લાવાર મુખ્ય ખાદ્ય અને અખાદ્ય પાકોનું કુલ ઉત્પાદન

( Production figures in '00 tonnes )  
 ( ઉત્પાદન આંકડા '૦૦ મે. ટનમાં )

Sr. No. અનુ. નંબર	District જિલ્લો	Food Crops ખાદ્ય પાકો					Bajri બાજરી	Barley જવ	Maize મકાઈ	Ragi (બાવટો) (રાગી) (નાગલી)	Italian millets કાંગ	Kodra કોદરા	Little millets ગજરી, કુંટી કે કુંટી
		Rice ચોખા	Wheat ઘઉં	Jowar જુવાર									
				Kharif ચોમાસુ	Rabi શિયાળુ	Total કુલ							
1	Ahmedabad	492	928	199	165	364	634	6	1	..	..	20	..
૧	અમદાવાદ												
2	Banaskantha	16	628	275	15	290	2,382	17	116	..	16	4	57
૨	બનાસકાંઠા												
3	Baroda	342	92	11	496	507	162	..	123	..	..	158	3
૩	વડોદરા												
4	Broach	190	186	61	342	403	76	..	18	1	..	41	..
૪	બ્રુચ												
5	Bulsar	1119	28	53	..	53	..	..	..	147	..	23	..
૫	બલસાર												
6	Dangs	33	1	2	..	2	..	..	3	116	..	11	..
૬	ડાંગ												
7	Gandhinagar	8	39	18	27	45	165	..	..	..	..	..	1
૭	ગાંધીનગર												
8	Kaira	970	691	38	12	50	1,344	..	112	103	..	360	..
૮	કૈરા												
9	Mehsana	70	1000	462	42	504	1,862	5	10	..	..	9	3
૯	મેહસાણા												
10	Panchmahals	645	235	25	57	82	179	6	1860	171	..	122	..
૧૦	પંચમહાલ												
11	Sabarkantha	139	353	66	2	68	522	4	886	7	..	63	7
૧૧	સાબરકાંઠા												
12	Surat	493	110	546	189	735	12	..	1	..	..	50	..
૧૨	સુરત												
Total, Baroda Division કુલ, વડોદરા વિભાગ		4517	4291	1756	1347	3103	7338	38	3130	545	16	861	71

TABLE V-B—contd.  
ટેબલ વ-બ—ચાલુ

(Production figures in '00 tonnes  
(ઉત્પાદન આંકડા '00 મે. ટનમાં)

Sr. No. અનુ. નંબર	District જિલ્લો	Food crops ખાદ્ય પાકો											
		Rice ચોખા	Wheat ઘઉં	Jowar જુવાર			Bajri બાજરી	Barley જવ	Maize મકાઈ	Ragi (બાવટો) (રાગી) (નાગલી)	Italian millets કાંગ	Kodra કોદરા	Little millets ગજરો, કુંટી કે કુંટી
				Kharif ચોમાસુ	Rabi શિયાળુ	Total કુલ							
13 ૧૩	Amreli અમરેલી	18	156	152	6	158	840	..	7	..	..	..	..
14 ૧૪	Bhavnagar ભાવનગર	12	327	136	..	136	1359	..	2	..	..	..	..
15 ૧૫	Jamnagar જામનગર	14	427	134	..	134	624	..	5	..	..	..	..
16 ૧૬	Junagadh જૂનાગઢ	42	584	12	202	214	603	..	10	..	..	..	1
17 ૧૭	Kutch કચ્છ	..	132	117	23	140	774	4	2	..	..	..	1
18 ૧૮	Rajkot રાજકોટ	24	684	150	..	150	543	..	14	..	..	..	..
19 ૧૯	Surendranagar સુરેન્દ્રનગર	6	269	193	100	198	311	..	..	..	..	..	..
Total, Rajkot Division કુલ, રાજકોટ વિભાગ		116	2579	894	236	1130	5054	4	40	..	..	..	2
Gujarat State ગુજરાત રાજ્ય		4633	6870	2650	1583	4233	12392	42	3170	545	16	861	73

TABLE V-B—contd.  
ટેબલ વ-બ—ચાલુ.

Production figures in '00 tonnes )  
(ઉત્પાદન આંકડાં '00 મે. ટનમાં)

Sr. No.	District	Common millets	Food Crops—contd.						Total Cereals	Gram	Green gram	Black gram	Tur
			Other Cereals	Others	Total	Gram	Green gram	Black gram					
અનુ. નંબર	જિલ્લો	ચીણો	Vari	Bhadli	Sava	Banti	Others	કુલ	ચણા	મગ	અડદ	તુવેર	
			વરી	ભાદલી	સવા	બંટી	અન્ય						
18	1 Ahmedabad	1	1	..	..	8	1	10	2,456	14	2	..	10
19	2 Banaskantha	21	..	..	..	17	1	18	3,565	9	51	2	5
20	3 Baroda	..	..	12	..	11	66	89	1,476	8	3	20	96
21	4 Broach	..	..	2	..	9	9	20	935	4	1	7	55
22	5 Bulsar	..	23	..	..	1	..	24	1,394	5	2	28	32
23	6 Dangs	..	21	1	4	5	..	31	197	1	..	12	20
24	7 Gandhinagar	..	..	..	..	..	..	..	258	..	2	..	5
25	8 Kaira	3	..	..	..	2	1	8	3,636	12	8	3	67
26	9 Mehsana	28	2	..	1	69	2	74	3,565	8	24	5	30
27	10 Panchmahals	2	..	2	..	112	171	285	3,587	241	7	24	58
28	11 Sabarkantha	9	..	..	..	21	4	25	2,083	32	6	5	15
29	12 Surat	..	..	8	..	16	48	72	1,473	15	7	37	84
Total, Baroda Division		64	47	25	5	271	303	651	24,625	349	113	143	477

TABLE V-B—contd.  
ટેબલ પ-બ—ચાલુ

( Production figures in '00 tonnes )  
( ઉત્પાદન આંકડા '00 મે. ટનમાં )

Sr. No. અનુ. નંબર	District જિલ્લો	Common millets ચીણો	Food Crops—contd, ખાદ્ય પાકો—ચાલુ					Total કુલ	Total Cereals કુલ ધાન્યો	Gram ચણા	Green gram મગ	Black gram અડદ	Tur તુવેર
			Vari વરી	Bhadli ભાદલી	Sava સવા	Banti બંટી	Others અન્ય						
13 ૧૩	Amreli અમરેલી	..	..	..	..	..	..	1179	2	..	6	..	
14 ૧૪	Bhavnagar ભાવનગર	..	..	..	..	..	..	1836	6	4	6	..	
15 ૧૫	Jamnagar જામનગર	..	..	..	..	..	..	1204	3	1	..	..	
16 ૧૬	Junagadh જૂનાગઢ	..	..	..	..	1	1	2	1456	22	1	4	..
17 ૧૭	Kutch કચ્છ	..	..	..	..	..	..	1053	1	211	1	..	
18 ૧૮	Rajkot રાજકોટ	..	..	..	..	..	..	1415	5	1	..	..	
19 ૧૯	Surendranagar સુરેન્દ્રનગર	..	..	..	..	10	..	10	794	22	4	..	..
Total, Rajkot Division કુલ, રાજકોટ વિભાગ		..	..	..	..	11	1	12	8937	61	222	17	..
Gujarat State ગુજરાત રાજ્ય		64	47	25	5	282	304	663	33562	410	335	160	477

TABLE V-B—contd.

( Production figures in '00' tonnes)  
( ઉત્પાદન આંકડા '૦૦ મે. ટનમાં )

Sr. No. અનુ. નંબર	District (જિલ્લો)	Horse-gram કુળથી	Masur મસુર	Math મઠ	Val વાલ	Chavli ચોળા	Watana વટાણા	Lang લાંગ	Others અન્ય	Total કુલ	Total pulses કુલ કઠોળ	Total food grains કુલ ખાદ્ય અનાજ કઠોળ
Other Pulses અન્ય કઠોળ												
1	Ahmedabad	..	..	3	..	..	..	..	..	3	29	2485
૧	અમદાવાદ	..	..	૩	..	..	..	..	..	૩	૨૯	૨૪૮૫
2	Banskantha	..	..	34	1	11	1	..	2	49	116	3081
૨	બનાસકાંઠા	..	..	૩૪	૧	૧૧	૧	..	૨	૪૯	૧૧૬	૩૦૮૧
3	Baroda	..	..	16	5	1	..	1	..	23	150	1626
૩	વડોદરા	..	..	૧૬	૫	૧	..	૧	..	૨૩	૧૫૦	૧૬૨૬
4	Broach	..	..	3	2	1	..	44	..	50	117	1052
૪	બ્રુચ	..	..	૩	૨	૧	..	૪૪	..	૫૦	૧૧૭	૧૦૫૨
5	Bulsar	..	..	..	118	2	..	..	1	121	188	1582
૫	બલસાર	..	..	..	૧૧૮	૨	..	..	૧	૧૨૧	૧૮૮	૧૫૮૨
6	Dangs	..	..	..	..	1	..	..	5	6	39	236
૬	ડાંગ	..	..	..	..	૧	..	..	૫	૬	૩૯	૨૩૬
7	Gandhinagar	..	..	2	..	..	..	..	..	2	9	267
૭	ગાંધીનગર	..	..	૨	..	..	..	..	..	૨	૯	૨૬૭
8	Kaira	..	..	8	2	2	..	..	..	12	102	3738
૮	કૈરા	..	..	૮	૨	૨	..	..	..	૧૨	૧૦૨	૩૭૩૮
9	Mehsana	..	..	55	1	8	..	..	..	64	131	3696
૯	મેહસાણા	..	..	૫૫	૧	૮	..	..	..	૬૪	૧૩૧	૩૬૯૬
10	Panchmahals	..	..	5	2	1	1	..	..	9	339	3926
૧૦	પંચમહાલ	..	..	૫	૨	૧	૧	..	..	૯	૩૩૯	૩૯૨૬
11	Sabarkantha	..	..	8	..	1	..	..	..	9	67	2150
૧૧	સાબરકાંઠા	..	..	૮	..	૧	..	..	..	૯	૬૭	૨૧૫૦
12	Surat	..	..	..	106	5	1	..	..	112	255	1728
૧૨	સુરત	..	..	..	૧૦૬	૫	૧	..	..	૧૧૨	૨૫૫	૧૭૨૮
Total, Baroda Division કુલ, વડોદરા વિભાગ		..	..	134	237	33	3	45	8	460	1542	26167



ટેબલ પ-ખ-ચાલુ

(Production figures in '00 tonnes)  
(ઉત્પાદન આંકડા '00 મે. ટનમાં)

Sr. No. અનુ. નંબર	District જિલ્લો	Food Crops—concd. ખાદ્ય પાકો—ચાલુ				Non-food crops અખાદ્ય પાકો									
		Sugarcane શેરડી (ગોળ)	Chilles મરચાં	Potatoes બટાટા	Total food crops કુલ ખાદ્ય પાકો	*Cotton કપાસ (રૂ)	Ground-nut મગફળી	Sesamum તલ	Rape સરસવ	Mustard સઈ	Linseed અળશી	Castor દિવેલા	Total oil seeds કુલ તેલીબીયાં	Tobacco તમાકુ	
1	Ahmedabad	7	7	2	2,501	1371	91	10	..	4	..	14	119	15	
૧	અમદાવાદ														
2	Banaskantha	47	5	27	3,760	182	32	29	18	23	..	69	171	..	
૨	બનાસકાંઠા														
3	Baroda	8	12	6	1,652	2829	148	5	..	..	..	3	156	205	
૩	વડોદરા														
4	Broach	9	7	..	1,068	2067	77	11	..	..	..	4	92	6	
૪	ભરૂચ														
5	Bulsar	101	6	..	1,689	134	26	..	..	..	..	4	30	..	
૫	વલસાડ														
6	Dangs	..	..	..	236	..	2	..	..	..	..	..	2	..	
૬	ડાંગ														
7	Gandhinagar	..	..	..	285	68	10	1	..	..	..	4	15	8	
૭	ગાંધીનગર														
8	Knira	2	10	88	3,838	607	287	47	..	..	..	9	343	710	
૮	ખેડ														
9	Mehsana	18	12	16	3,742	905	161	33	46	96	..	111	447	33	
૯	મહેસાણા														
10	Panchmahals	3	13	1	3,943	236	369	12	..	..	..	3	384	25	
૧૦	પંચમહાલ														
11	Sabarkantha	27	7	..	2,184	1,009	962	58	1	..	..	18	1039	1	
૧૧	સાબરકાંઠા														
12	Surat	298	15	..	2,041	556	271	4	..	..	..	5	280	1	
૧૨	સુરત														
Total, Baroda Division કુલ, વડોદરા વિભાગ		520	102	150	26,939	9,964	2,436	210	65	123	..	244	3078	1,004	

Note—\*Production in bales of 180 Kgs.

TABLE V-B—concl'd.  
ટેબલ ૫-બ-સંપૂર્ણ

(Production figures in 00 tons)  
(ઉત્પાદન આંકડા ૦૦ મે. ટનમાં)

Sr. No.	District	Food Crops—concl'd.				Non-food crops								
		Sugarcane	Chillies	Potatoes	Total food crops	Cotton	Ground-nut	Sesamum	Rape	Mustard	Linseed	Castor oil seeds	Total	Tobacco
અનુ. નંબર	જિલ્લો	શેરડી (ગોળ)	મરચાં	બટાટા	કુલ ખાદ્ય પાકો	કપાસ (રૂ)	મગફળી	તલ	સરસવ	રાઈ	અળશી	દિવેલા	કુલ તેલબીયાં	તમાકુ
13 ૧૩	Amreli અમરેલી	336	11	..	1535	142	1,393	50	..	..	..	1	1444	..
14 ૧૪	Bhavnagar ભાવનગર	161	30	1	2052	592	1,247	49	..	..	..	..	1296	..
15 ૧૫	Jamnagar જામનગર	120	14	33	1375	127	2,800	12	..	..	..	7	2819	..
16 ૧૬	Junagadh જૂનાગઢ	251	7	..	1743	491	3,311	9	..	..	..	1	3321	..
17 ૧૭	Kutch કચ્છ	9	1	12	1463	689	331	18	..	..	..	29	378	..
18 ૧૮	Rajkot રાજકોટ	165	3	..	1597	1,078	2,290	8	..	..	..	..	2298	..
19 ૧૯	Surendranagar સુરેન્દ્રનગર	4	2	..	834	2,070	279	12	..	..	..	..	291	..
Total, Rajkot Division કુલ, રાજકોટ વિભાગ		1046	68	46	10599	5,189	11,651	158	..	..	..	38	11847	..
Gujarat State ગુજરાત રાજ્ય		1566	170	196	37538	15,153	14,087	368	65	123	..	282	14925	1004

Note— \*Production in bales of 180 Kgs.

TABLE VI  
ટેબલ ૬

Statement showing the Farm (harvest) prices for kharif and rabi season for the year 1967-68  
૧૯૬૭-૬૮ ના વર્ષ દરમિયાન ગુજરાત રાજ્યમાં ક્રેટલીક યોજના (ખેત પેદાશો) કાપણી વખતના ભાવો દર્શાવતું પત્રક

Sr. No.	District	Paddy (Rice)	Maize	Bajri	Cotton unginned	Ragi	Potatoes	Sesamum	Groundnut	Castor
સં. નં.	જિલ્લો	ચોખા	મકાઈ	બાજરી	કપાસ	રાગી	બટાટા	તલ	મગફળી	દિવેલાં
		Rs.	Rs.	Rs.	Rs.	Rs.	Rs.	Rs.	Rs.	Rs.
1	Almedabad	110.00	..	88.00	151.00	..	75.00	176.00	101.00	98.00
૧	અમદાવાદ									
2	Banaskantha	103.50	60.00	69.00	93.00	..	40.25	156.00	81.00	100.00
૨	બનાસકાંઠા									
3	Baroda	97.25	70.00	80.40	179.00	..	45.50	146.90	96.30	99.00
૩	વડોદરા									
4	Broach	105.00	70.00	110.00	125.00	..	75.00	175.00	90.00	137.50
૪	બ્રુચ									
5	Bulser	110.00	..	..	190.00	..	..	..	95.00	..
૫	બલસાડ									
6	Dangs	75.00	72.00	90.00	..	105.00	65.00	..	170.00	..
૬	ડાંગ									
7	Gandhinagar	..	..	..	..	..	..	..	..	..
૭	ગાંધીનગર									
8	Kaira	100.00	65.00	66.25	150.00	60.00	60.00	165.00	100.00	101.25
૮	કૈરા									
9	Mehsana	106.71	70.00	74.14	189.77	..	78.57	187.13	111.83	129.00
૯	મેહસાણા									
10	Panchmahals	100.00	90.00	80.00	144.00	68.00	55.00	155.00	150.00	87.00
૧૦	પંચમહાલ									
11	Sabarkantha	100.00	60.00	65.00	160.00	50.00	60.00	115.00	80.00	90.00
૧૧	સાબરકાંઠા									
12	Surat	83.87	..	86.66	154.00	..	105.00	183.33	99.12	106.87
૧૨	સુરત									
Weighted Average DN.		101.38	78.56	72.08	157.20	75.98	58.15	159.38	100.83	114.22
વિભાગની ભારિત સરેરાશ										

Note :—Prices in Rs. and Paise Per 100 Killogram.

TABLE VI—contd.  
 ଟିକଣା ୫-ସାତ

Sr. No. ଅନୁ. ନଂ	District ଜିଲ୍ଲା	Paddy (Rice) ଧାନ	Maize ମଇଦ	Bajri ବାଜରା	Cotton unginned ଝାସ	Ragi ରାଗି	Potatoes ଗଡ଼ିଆ	Sesamum ଟଣ	Groundnut ମହାଙ୍ଗୁଳା	Castor ଝିରାଣି
		Rs.	Rs.	Rs.	Rs.	Rs.	Rs.	Rs.	Rs.	Rs.
13 13	Amreli ଅମରେଳି	101.74	76.15	81.62	..	..	..	138.00	84.77	88.25
14 14	Bhavnagar ଭାବନଗର	87.50	..	95.00	150.00	..	..	..	95.00	..
15 15	Jamnagar ଜାମନଗର	102.00	82.00	90.00	140.00	..	48.00	141.00	94.00	106.00
16 16	Junagadh ଜୁନାଗଡ଼	102.28	80.00	88.75	146.39	..	..	156.43	96.89	80.00
17 17	Kutch କଚ୍ଚ	..	..	82.50	252.00	..	32.50	120.00	95.00	93.50
18 18	Rajkot ରାଜକୋଟ	100.00	60.00	78.00	..	..	..	136.25	95.40	..
19 19	Surendranagar ସୁରେନ୍ଦ୍ରନଗର	125.00	..	87.00	140.00	..	..	133.00	92.00	..
	Weighted Avg. Division ବିଭାଗୀୟ ଭାରତ ସରକାର	101.79	72.12	86.96	161.30	..	43.24	135.43	99.99	92.91
	Weighted Average State ରାଜ୍ୟୀୟ ଭାରତ ସରକାର	101.39	78.50	78.22	158.30	75.98	56.19	149.49	95.42	110.75

TABLE VI—contd.  
ટેબલ ૬—ચાલુ

Sr. No. અંક નંબર	District (જિલ્લો)	Tabacco તમાકુ	Jowar (Kh) જુવાર ખરીફ	Jowar (Rabi) જુવાર રબી	Wheat ઘઉં	Barley બવ	Gram ચણા	Tur તુવર	Raw sugar ગોળ	Chillies મરચાં	Rape and mustard રાઈ અને સરસવ
		Rs.	Rs.	Rs.	Rs.	Rs.	Rs.	Rs.	Rs.	Rs.	Rs.
1	Ahmedabad અમદાવાદ	400.00	74.00	75.00	107.00	68.00	110.00	108.00	220.00	250.00	115.00
2	Banskantha બનાસકાંઠા	..	67.00	65.00	91.00	66.60	100.00	105.00	180.00	257.50	132.30
3	Baroda વડોદરા	233.00	78.70	80.60	91.00	75.00	114.40	102.50	276.60	222.00	..
4	Broach બ્રુચ	525.00	102.50	105.00	105.00	..	130.00	110.00	375.00	275.00	..
5	Bulsar બલસાર	..	75.00	75.00	100.00	..	125.00	..	175.00	..	..
6	Dangs ડાંગ	..	85.00	90.00	100.00	..	125.00	95.00	200.00	200.00	..
7	Gandhinagar ગાંધીનગર	..	..	..	..	..	..	..	..	..	..
8	Kaira કૈા	200.00	75.00	75.00	100.00	..	95.00	130.00	..	262.50	..
9	Mehsana મેહસાણા	300.63	73.18	77.16	95.00	91.43	130.63	128.88	345.00	245.00	147.70
10	Panchmahals પાંચમહાલ	175.00	70.00	63.00	95.00	50.00	82.00	98.00	250.00	225.00	..
11	Subarkantha સુબારકાંઠા	..	60.00	60.00	75.00	50.00	80.00	75.00	225.00	250.00	90.00
12	Surat સુરત	600.00	77.25	72.14	86.75	..	107.08	96.37	121.66	200.41	..
Weighted Avg. Division વિભાગની ભારિત સરેરાશ		215.97	74.25	64.96	96.24	65.86	93.00	107.21	156.55	238.43	141.52

TABLE VI—concl'd.  
ટેબલ ૬—સંપૂર્ણ

Sr. No. અનુ. નંબર	District જિલ્લો	Tobacco તમાકુ	Jowar(Kharif) જુવાર ખરીફ	Jowar(Rabi) જુવાર રવિ	Wheat ઘઉં	Barley બરબ	Gram ચણા	Tur તુવેર	Raw sugar ગોળ	Chillies મરચાં	Rape and mustard રાઈ અને સરસવ
		Rs.	Rs.	Rs.	Rs.	Rs.	Rs.	Rs.	Rs.	Rs.	Rs.
13 ૧૩	Amreli અમરેલી	..	63.15	63.65	83.55	..	90.37	..	163.12	130.00	..
14 ૧૪	Bhavnagar ભાવનગર	..	..	82.50	95.00	..	..	..	200.00	225.00	..
15 ૧૫	Jamnagar જામનગર	..	76.00	75.00	87.00	..	124.00	..	149.00	213.00	..
16 ૧૬	Junagadh જૂનાગઢ	..	76.59	70.62	83.91	..	102.00	..	150.45	216.59	..
17 ૧૭	Kutch કચ્છ	..	77.50	..	77.50	..	..	..	137.50	232.50	..
18 ૧૮	Rajkot રાજકોટ	..	77.00	85.00	83.25	..	109.00	..	158.30	250.00	..
19 ૧૯	Surendranagar સુરેન્દ્રનગર	..	77.00	80.00	98.00	..	120.00	..	..	283.00	..
Weighted Avg. Division વિભાગની ભારિત સરેરાશ		..	74.13	71.31	87.17	..	99.49	..	169.82	207.00	..
Weighted Avg. State રાજ્યની ભારિત સરેરાશ		215.97	74.21	66.53	92.69	65.86	94.62	107.21	164.58	223.62	141.52

TABLE VII  
ટેબલ ૭

Statement showing average daily wages paid to Agricultural and Skilled Labour in each District of the Gujarat State for the year 1967-68  
સને ૧૯૬૭-૬૮ના વર્ષ દરમિયાન ગુજરાત રાજ્યના દરેક જિલ્લામાં ખેત મજૂરો અને કૃષિ કારીગરોને ચૂકવાયેલ દૈનિક મજૂરીના દરો દર્શાવતું પત્રક

Sr. No. અનુ. નંબર	District જિલ્લો	July 1967 જુલાઈ ૧૯૬૭						August 1967 ઓગષ્ટ ૧૯૬૭					
		Skilled labour કૃષિ કારીગરો			Field labour	Other Agricultural labour	Herdsman	Skilled Labour કૃષિ કારીગરો			Field labour	Other Agricultural labour	Herdsman
		Carpenter સુથાર	Blacksmith લુહાર	Cobbler મોચી	ખેત મજૂર	અન્ય ખેત મજૂર	ગોવાળ (ચરવૈયા)	Carpenter સુથાર	Blacksmith લુહાર	Cobbler મોચી	ખેત મજૂર	અન્ય ખેત મજૂર	ગોવાળ (ચરવૈયા)
1	Ahmedabad	Rs. 5.70	Rs. 5.00	Rs. 3.75	Rs. 3.10	Rs. 3.00	Rs. 3.00	Rs. 6.10	Rs. 5.60	Rs. 4.62	Rs. 3.40	Rs. 2.80	Rs. 3.00
૧	અમદાવાદ												
2	Banas-kantha	5.81	5.86	5.46	2.40	2.22	..	5.75	5.87	5.37	2.40	2.21	..
૨	બનાસકાંઠા												
3	Baroda	6.45	5.87	5.31	1.98	2.06	1.94	6.29	5.72	5.18	2.08	2.12	1.85
૩	વડોદરા												
4	Broach	5.59	4.98	4.38	1.85	2.17	1.90	5.75	5.17	4.52	1.83	2.05	1.87
૪	ભરૂચ												
5	Bulsar	6.00	6.33	4.60	1.83	2.10	1.50	6.00	6.50	4.80	1.71	2.00	1.00
૫	વલસાડ												
6	Dangs..	..	..	N.	R.	..	..	8.00	7.00	8.00	..	2.00	..
૬	ડાંગ												
7	Gandhinagar	8.00	7.00	7.00	2.50	2.50	..	8.00	7.00	7.00	2.50	2.50	..
૭	ગાંધીનગર												
8	Kaira	6.07	5.41	4.31	2.52	2.30	..	6.27	5.41	4.54	2.72	2.52	..
૮	કૈરા												
9	Mehsana	6.15	5.95	5.62	2.70	2.50	2.50	6.15	6.04	5.33	2.81	2.50	2.75
૯	મહેસાણા												
10	Panchmahals	5.45	4.62	4.72	1.69	1.75	1.58	5.57	4.95	4.94	1.82	1.67	1.25
૧૦	પંચમહાલ												
11	Sabarkantha	6.00	6.00	5.06	2.39	2.40	..	6.00	5.77	5.00	2.33	2.40	2.00
૧૧	સાબરકાંઠા												
12	Surat ..	6.00	5.70	5.34	1.88	1.81	2.25	6.00	4.29	5.34	1.92	1.77	2.37
૧૨	સુરત												
	Baroda Division ..												
	વડોદરા વિભાગ												

TABLE VII—contd.  
ટેબલ ૭—ચાલુ

Sr. No. અનુ. નંબર	District જિલ્લો	July 1967 જુલાઈ ૧૯૬૭						August 1967 ઓગસ્ટ ૧૯૬૭						
		Skilled labour કુશળ કારીગરો				Other Agricultural labour	Herdsmen	Skilled Labour કુશળ કારીગરો			Field labour	Other agricul- tural labour	Herdsmen	
		Carpenter સુથાર	Blacksmith લુહાર	Cobbler મોચી	Field Labour ખેત મજૂર	અન્ય ખેત મજૂરો	ગોવાળ (ચરવેયા)	Carpenter સુથાર	Blacksmith લુહાર	Cobbler મોચી	ખેત મજૂર	અન્ય ખેત મજૂર	ગોવાળ (ચરવેયા)	
	Rs.	Rs.	Rs.	Rs.	Rs.	Rs.	Rs.	Rs.	Rs.	Rs.	Rs.	Rs.	Rs.	
13 ૧૩	Amreli અમરેલી	..	6.21	6.25	5.06	3.00	2.71	2.00	5.75	5.64	4.85	2.87	2.56	2.12
14 ૧૪	Bhavnagar ભાવનગર	..	6.00	5.79	5.25	2.65	2.68	..	6.22	6.06	5.53	2.69	3.03	..
15 ૧૫	Jamnager જામનગર	..	6.61	5.88	5.25	3.72	3.44	3.66	7.43	7.00	6.58	4.50	4.06	2.80
16 ૧૬	Junagadh જૂનાગઢ	..	6.81	6.57	5.67	3.75	3.32	2.32	6.75	6.58	5.73	3.89	3.26	2.40
17 ૧૭	Kutch કચ્છ	..	6.56	6.25	4.96	3.43	3.39	2.08	6.15	6.19	4.85	3.25	3.53	2.06
18 ૧૮	Rajkot રાજકોટ	..	6.80	6.72	5.91	3.39	3.16	1.00	7.00	7.12	6.41	3.62	3.17	1.50
19 ૧૯	Surendranagar સુરેન્દ્રનગર	..	5.42	6.00	5.33	2.91	2.70	3.00	5.71	6.00	5.33	2.92	2.75	3.00
	Rajkot Division રાજકોટ વિભાગ	..												
	Gujarat State ગુજરાત રાજ્ય	..	6.20	5.90	5.17	2.65	2.57	2.21	6.38	6.00	5.47	2.74	2.57	2.14

N. R. = Note Reported.



TABLE VII—contd.  
ટાબલ ૭-ચાલુ

Sr. No અનુ. નંબર	District જિલ્લો	September 1967 સપ્ટેમ્બર ૧૯૬૭							October 1967 ઓક્ટોબર ૧૯૬૭					
		Skilled labour કુશળ કારીગરો			Field labour ખેત મજૂર	Other agricultural labour બીજા ખેતી કામ અંગેના મજૂર	Herds man ગોવાળ (ચરવૈયા)	Skilled labour કુશળ કારીગરો			Field labour ખેત મજૂર	Other agricultural labour અન્ય ખેત મજૂર	Herds man ગોવાળ (ચરવૈયા)	
		Carpenter મુથાર	Blacksmith લુહાર	Cobbler મોચી				Carpenter મુથાર	Blacksmith લુહાર	Cobbler મોચી				
Rs.	Rs.	Rs.	Rs.	Rs.	Rs.	Rs.	Rs.	Rs.	Rs.	Rs.	Rs.	Rs.		
1	Ahmedabad	6.10	5.60	4.62	3.60	2.70	2.50	6.10	5.60	4.62	3.00	2.70	2.50	
૧	અમદાવાદ													
2	Banaskantha	6.21	5.85	5.32	2.78	2.67	2.50	6.19	5.75	5.09	2.69	2.59	..	
૨	બનાસકાંઠા													
3	Baroda	6.33	5.87	5.23	2.08	2.10	1.95	6.25	5.29	5.27	2.04	2.12	1.95	
૩	વડોદરા													
4	Broach	5.95	5.22	6.94	1.86	2.05	2.00	5.90	5.23	4.67	1.86	2.05	2.00	
૪	બ્રુચ													
5	Bulsar	6.20	6.80	4.80	1.80	2.12	1.62	5.86	6.29	4.67	1.75	2.12	1.72	
૫	બલસાર													
6	Dangs	8.00	7.00	..	..	2.00	..	6.00	8.00	8.00	..	2.00	..	
૬	ડાંગ													
7	Gandhinagar	8.00	7.00	7.00	2.50	2.50	..	8.00	7.00	7.00	2.50	2.50	..	
૭	ગાંધીનગર													
8	Kaira	6.38	5.42	4.79	2.73	2.50	..	6.35	5.52	4.66	2.75	2.67	..	
૮	કૈરા													
9	Mehsana	6.60	6.16	5.25	2.83	2.66	3.00	6.28	6.10	5.31	2.75	2.55	3.50	
૯	મેહસાણા													
10	Panchmahala	5.64	5.18	4.92	1.79	1.86	1.50	5.75	5.00	4.87	1.75	1.80	1.50	
૧૦	પંચમહાલ													
11	Sabarkantha	6.00	5.72	4.87	2.38	2.40	2.00	6.00	5.78	4.81	2.39	2.41	..	
૧૧	સાબરકાંઠા													
12	Surat	5.90	6.44	5.30	2.27	1.75	2.65	6.04	5.65	5.32	1.98	1.78	2.65	
૧૨	સુરત													
	Baroda Division													
	વડોદરા વિભાગ													

TABLE VII—contd.  
 ટેબલ ૭—ચાલુ

Sr. No. અનુ. નંબર	District જિલ્લો	September 1967 સપ્ટેમ્બર ૧૯૬૭					October 1967 ઓક્ટોબર ૧૯૬૭						
		Skilled labour કુશળ કારીગર			Field labour ખેત મજૂર	Other Agricultural labour અન્ય ખેત મજૂર	Herds man ગોવાળ (ચરવેયા)	Skilled labour કુશળ કારીગરો			Field labour ખેત મજૂર	Other agricul- tural labour અન્ય ખેત મજૂર	Herds man ગોવાળ (ચરવેયા)
		Carpenter	Blacksmith	Cobbler				Carpenter	Black smith	Cobbler			
		સુથાર	લુહાર	મોચી	સુથાર	લુહાર	મોચી						
13 ૧૩	Amreli અમરેલી	Rs. 5.67	Rs. 5.50	Rs. 4.81	Rs. 2.83	Rs. 2.67	Rs. 2.75	Rs. 6.16	Rs. 6.21	Rs. 5.06	Rs. 3.38	Rs. 2.88	Rs. 2.12
14 ૧૪	Bhavnagar ભાવનગર	6.00	5.80	5.15	2.67	2.65	6.14	6.00	5.37	2.71	2.75		
15 ૧૫	Jamnagar જામનગર	6.33	6.05	5.29	4.22	3.50	3.00	6.78	6.18	4.92	4.27	3.55	2.66
16 ૧૬	Junagadh જૂનાગઢ	6.79	6.67	6.18	4.17	3.35	2.66	6.80	6.73	5.87	4.50	3.78	2.47
17 ૧૭	Kutch કચ્છ	6.12	6.46	6.00	3.58	4.00	2.08	6.32	6.45	5.08	3.60	3.66	2.08
18 ૧૮	Rajkot રાજકોટ	6.56	6.64	6.07	3.44	3.11	1.50	6.50	6.64	6.08	3.80	3.38	
19 ૧૯	Surendranagar સુરેન્દ્રનગર	6.50	6.00	5.00	3.08	2.92	3.00	6.50	6.00	5.00	3.07	2.82	3.00
	Rajkot Division રાજકોટ વિભાગ												
	Gujarat State ગુજરાત રાજ્ય	6.38	6.07	5.36	2.81	2.63	2.31	6.31	6.02	5.35	2.77	2.64	2.34

TABLE VII—contd.  
ટેબલ ૭—ચાલુ

Sr. No. અનુ. નંબર	District જિલ્લો	November 1967 નવેમ્બર ૧૯૬૭						December 1967 ડિસેમ્બર ૧૯૬૭					
		Skilled labour કુશળ કારીગરો			Fields labour ખેત મજૂર	Others agricultural labour અન્ય ખેત મજૂર	Herds men ગોવાળ (ચરવેયા)	Skilled labour કુશળ કારીગરો			Field labour ખેત મજૂર	Other agricultural labour અન્ય ખેત મજૂર	Herds men ગોવાળ (ચરવેયા)
		Carpenter સુથાર	Blacksmith લુહાર	Cobbler મોચી	Rs.	Rs.	Rs.	Carpenter સુથાર	Blacksmith લુહાર	Cobbler મોચી	Rs.	Rs.	Rs.
1	Ahmedabad અમદાવાદ	6.10	5.60	4.62	3.40	2.90	3.00	6.10	5.60	4.62	3.40	2.90	3.00
2	Banaskantha બનાસકાંઠા	5.90	5.83	4.46	2.87	2.58		6.31	6.37	5.59	2.62	2.59	
3	Baroda વડોદરા	6.32	5.59	5.30	2.20	2.09	1.95	6.41	5.81	5.36	2.14	2.10	1.95
4	Broach ભરૂચ	6.05	5.47	4.90	1.91	2.15	2.00	6.04	5.43	4.50	1.87	2.25	2.00
5	Bulsar વલસાડ	5.80	6.40	4.00	1.90	2.08	1.50	5.80	6.40	4.00	1.75	2.25	1.50
6	Dangs ડાંગ	8.00	8.00	7.00	..	2.00		8.00	8.00	7.00		2.00	
7	Gandhinagar ગાંધીનગર	8.00	8.00	7.00	2.50	2.50		8.00	7.00	7.00		2.00	
8	Kaira ખેડા	6.41	5.75	4.80	2.50	2.59		6.36	5.62	4.91	2.61	2.69	
9	Mehsana મહેસાણા	6.00	5.75	5.30	2.75	2.58	3.50	6.14	6.12	4.12	2.69	2.43	3.00
10	Panchmahals પંચમહાલ	5.75	5.11	4.87	1.76	1.80	1.50	5.59	5.02	4.90	1.75	1.86	1.68
11	Sabarkantha સાબરકાંઠા	6.06	5.87	5.07	2.38	2.32		5.87	5.68	4.85	2.43	2.06	
12	Surat સુરત	6.09	5.70	5.38	1.97	1.77	2.65	6.29	5.86	5.54	1.95	1.84	2.37
	Baroda Division વડોદરા વિભાગ												

TABLE VII- Contd.  
ટાબલ ૭-ચાલુ

Sr. No. અનુ. નંબર	District જિલ્લો	November 1967 નવેમ્બર ૧૯૬૭					December 1967 ડિસેમ્બર ૧૯૬૭								
		Skilled labour કુશળ કારીગરો			Fields labour ખેત મજૂર	Other agricultural labour અન્ય ખેત મજૂર	Herds man ગોવાળ (ચરવૈયા)	Skilled labour કુશળ કારીગરો			Field labour ખેત મજૂર	Other agricultural labour અન્ય ખેત મજૂર	Herds man ગોવાળ (ચરવૈયા)		
		Carpenter સુથાર	Blacksmith લુહાર	Cobbler મોચી				Carpenter સુથાર	Blacksmith લુહાર	Cobbler મોચી					
		Rs.	Rs.	Rs.	Rs.	Rs.	Rs.	Rs.	Rs.	Rs.	Rs.	Rs.	Rs.	Rs.	
13 ૧૩	Amreli અમરેલી	..	..	6.16	6.18	5.06	3.16	2.78	2.12	6.55	6.31	5.41	3.19	2.53	2.00
14 ૧૪	Bhavnagar ભાવનગર	..	..	6.00	5.88	5.30	2.67	2.72	2.00	6.30	5.95	5.72	2.82	2.70	2.00
15 ૧૫	Jamnagar જામનગર	..	..	6.70	6.05	5.39	4.30	2.60	2.75	6.56	6.31	5.62	3.19	3.78	2.50
16 ૧૬	Junagadh જૂનાગઢ	..	..	6.85	6.61	5.87	4.25	3.61	2.69	6.67	6.37	5.75	3.15	3.48	2.39
17 ૧૭	Kutch કચ્છ	..	..	6.29	6.65	4.80	3.62	3.50	2.08	6.03	6.03	4.83	3.31	3.50	1.85
18 ૧૮	Rajkot રાજકોટ	..	..	6.50	6.33	6.16	3.75	3.39	2.50	6.62	6.71	6.33	3.77	3.55	..
19 ૧૯	Surendranagar સુરેન્દ્રનગર	..	..	6.43	6.16	5.16	3.07	3.14	3.00	5.50	5.50	4.50	3.00	2.82	2.25
	Rajkot Division રાજકોટ વિભાગ	..	..												
	Gujarat State ગુજરાત રાજ્ય	..	..	6.39	6.15	5.29	2.82	2.64	2.37	6.38	6.11	5.30	2.68	2.64	2.19

TABLE VII—contd.  
ટેબલ ૭—ચાલુ

Sr. No. અનુ. નંબર	District જિલ્લો	January 1968 જાન્યુઆરી ૧૯૬૮					February 1968 ફેબ્રુઆરી ૧૯૬૮						
		Skilled labour કુશળ કારીગરો			Field labour ખેત મજૂર	Other agricultural labour અન્ય ખેત મજૂર	Herds man ગોવાળ (ચરવૈયા)	Skilled labour કુશળ કારીગરો			Field labour ખેત મજૂર	Other Agricul- tural labour અન્ય ખેત મજૂર	Herds man ગોવાળ (ચરવૈયા)
		Carpenter સુથાર	Blacksmith લુહાર	Cobbler મોચી				Carpenter સુથાર	Blacksmith લુહાર	Cobbler મોચી			
		Rs.	Rs.	Rs.	Rs.	Rs.	Rs.	Rs.	Rs.	Rs.	Rs.	Rs.	Rs.
1	Ahmedabad ..	6.10	5.60	4.62	3.40	2.70	2.00	6.20	5.70	4.62	3.20	2.90	2.00
૧	અમદાવાદ												
2	Banaskantha ..	6.21	6.00	5.36	2.57	2.57	..	6.42	5.92	5.54	2.58	2.75	..
૨	બનાસકાંઠા												
3	Baroda ..	6.25	5.84	5.40	2.11	2.12	2.19	6.53	5.89	5.42	2.20	2.20	2.19
૩	વડોદરા												
4	Broach ..	6.00	5.65	5.06	1.91	2.06	2.00	6.00	5.70	5.06	1.96	2.06	2.00
૪	ભરૂચ												
5	Bulsar ..	5.80	6.40	4.00	1.80	2.08	2.00	6.25	6.37	4.79	1.75	2.04	1.87
૫	વલસાડ												
6	Dangs ..	7.00	8.00	8.00	..	2.00	..	7.00	8.00	8.00	..	2.00	..
૬	ડાંગ												
7	Gandhinagar ..	8.00	8.00	7.00	..	2.50	..	8.00	8.00	7.00	..	2.50	..
૭	ગાંધીનગર												
8	Kaira ..	6.36	5.62	4.92	2.58	2.69	..	6.28	5.57	4.75	2.59	2.72	..
૮	કૈરા												
9	Mehsana ..	5.44	6.07	5.83	2.81	2.75	3.00	6.50	7.07	5.83	3.21	2.85	3.00
૯	મહેસાણા												
10	Panchmahals ..	5.50	4.93	4.78	1.83	1.85	1.69	5.28	4.81	4.81	1.72	1.74	1.25
૧૦	પંચમહાલ												
11	Sabarkantha ..	5.90	5.60	4.89	2.35	2.36	..	4.72	5.50	4.87	2.28	2.28	..
૧૧	સાબરકાંઠા												
12	Surat ..	6.19	6.00	5.62	1.94	1.85	2.62	6.55	6.28	5.60	2.08	1.92	2.55
૧૨	સુરત												
	Baroda Division ..												
	વડોદરા વિભાગ												

TABLE VII—contd.  
ટાબલ ૭—ચાલુ

Sr. No. અનુ. નંબર	District જિલ્લો	January 1968 જાન્યુઆરી ૧૯૬૮						February 1968 ફેબ્રુઆરી ૧૯૬૮							
		Skilled labour કુશળ કારીગરો			Field labour ખેત મજૂર	Other agricultural labour અન્ય ખેત મજૂર	Herdsman ગોવાળ (ચરવેયા)	Skilled labour કુશળ કારીગરો			Field labour ખેત મજૂર	Other agricultural labour અન્ય ખેત મજૂર	Herds man ગોવાળ (ચરવેયા)		
		Carpenter સુથાર	Blacksmith લુહાર	Cobbler મોચી				Carpenter સુથાર	Blacksmith લુહાર	Cobbler મોચી					
		Rs.	Rs.	Rs.	Rs.	Rs.	Rs.	Rs.	Rs.	Rs.	Rs.	Rs.	Rs.		
13 ૧૩	Amreli અમરેલી	..	..	7.07	6.79	7.00	3.29	2.57	3.25	6.61	6.41	5.08	3.28	2.67	2.00
14 ૧૪	Bhavnagar ભાવનગર	..	..	6.42	6.12	5.91	2.58	2.62	..	6.40	6.00	5.61	2.53	2.60	2.75
15 ૧૫	Jamnagar જામનગર	..	..	6.90	6.22	5.36	3.95	3.38	2.67	6.69	6.44	5.75	4.25	3.16	2.67
16 ૧૬	Junagadh જૂનાગઢ	..	..	6.82	6.47	5.75	3.73	3.21	2.33	5.62	6.50	5.92	3.98	3.37	2.45
17 ૧૭	Kutch કચ્છ	..	..	6.32	6.54	6.90	3.21	3.35	2.25	6.25	6.54	5.25	3.53	3.04	1.83
18 ૧૮	Rajkot રાજકોટ	..	..	6.83	6.94	6.55	3.88	3.73	..	6.90	6.94	6.69	3.70	3.39	..
19 ૧૯	Surendranagar સુરેન્દ્રનગર	..	..	5.57	5.50	4.60	3.07	2.86	2.25	6.08	5.33	4.33	3.08	3.08	2.50
	Rajkot Division રાજકોટ વિભાગ	..	..												
	Gujarat State ગુજરાત રાજ્ય	..	..	6.35	6.22	5.61	2.76	2.59	2.35	6.33	6.26	5.52	2.82	2.59	2.23

TABLE VII—contd.  
ટેબલ ૭—ચાલુ

Sr. No. અનુ. નંબર	District જિલ્લો	March 1968 માર્ચ ૧૯૬૮					April 1968 એપ્રિલ ૧૯૬૮						
		Skilled Labour કુશળ કારીગરો			Field labour ખેત મજૂર	Other Agriculture labour અન્ય ખેત મજૂર	Herdsman ગોવાળ (ચરવેયા)	Skilled labour કુશળ કારીગરો			Field labour ખેત મજૂર	Other Agricultural labour અન્ય ખેત મજૂર	Herdsman ગોવાળ (ચરવેયા)
		Carpenter સુથાર	Blacksmith લુહાર	Cobbler મોચી				Carpenter સુથાર	Blacksmith લુહાર	Cobbler મોચી			
Rs.	Rs.	Rs.	Rs.	Rs.	Rs.	Rs.	Rs.	Rs.	Rs.	Rs.	Rs.		
1	Ahmedabad ૧ અમદાવાદ	6.17	5.42	4.50	3.00	2.52	2.00	6.25	5.62	4.87	3.00	2.62	2.00
2	Banskantha ૨ બનાસકાંઠા	6.50	5.93	5.71	2.64	2.61	..	6.08	6.13	6.08	2.58	2.33	..
3	Baroda ૩ વડોદરા	6.52	6.75	5.50	2.17	2.17	2.05	6.60	5.98	5.70	2.19	2.10	1.95
4	Broach ૪ ભરૂચ	6.05	5.52	4.85	1.93	2.18	2.00	6.09	5.52	4.90	1.93	2.23	2.00
5	Bulsar ૫ વલસાડ	6.25	6.00	4.60	1.96	2.12	1.63	6.07	6.79	5.08	1.94	2.10	1.63
6	Dangs ૬ ડાંગ	..	N.	R.	..	..	..	7.00	8.00	8.00	2.00	..	..
7	Gandhinagar ૭ ગાંધીનગર	8.00	8.00	7.00	..	2.50	..	8.00	8.00	7.00	..	2.50	..
8	Kaira ૮ ખેડા	6.36	5.62	4.96	2.61	2.61	..	6.36	5.50	4.75	2.67	2.44	..
9	Mehsana ૯ મહેસાણા	6.75	6.14	5.60	3.21	2.93	3.00	6.50	6.07	5.30	2.86	2.79	3.00
10	Panchmahals ૧૦ પંચમહાલ	5.76	5.00	4.94	1.85	1.93	1.42	5.73	5.18	5.11	1.83	1.88	1.50
11	Sabarkantha ૧૧ સાબરકાંઠા	5.83	5.50	4.81	2.28	2.28	..	5.94	5.72	4.94	2.33	2.34	..
12	Surat ૧૨ સુરત	6.82	6.35	5.64	2.07	1.88	1.85	6.71	6.35	5.50	2.06	1.84	1.85

Baroda Division  
વડોદરા વિભાગ

TABLE VII—contd.  
ટેબલ ૭—ચાલુ

Sr. No. અનુ. નંબર	District જિલ્લો	March 1968 માર્ચ ૧૯૬૮					April 1968 એપ્રિલ ૧૯૬૮						
		Skilled labour કુશળ કારીગરો			Field labour ખેત મજૂર	Other agricultural labour અન્ય ખેત મજૂર	Herds men ગોવાળ (ચરવૈયા)	Skilled labour કુશળ કારીગરો			Field labour ખેત મજૂર	Other Agricultural labour અન્ય ખેત મજૂર	Herds man ગોવાળ (ચરવૈયા)
		Carpenter સુથાર	Black-smith લુહાર	Cobbler મોચી	Rs.	Rs.		Rs.	Rs.	Rs.	Rr.	Rs.	Rs.
13 ૧૩	Amreli અમરેલી	6.57	6.74	4.63	3.25	2.95	2.00	6.88	6.79	4.63	3.28	2.78	2.00
14 ૧૪	Bhavnagar ભાવનગર	6.68	6.46	5.95	2.46	3.25	..	6.48	6.14	5.68	2.63	2.72	..
15 ૧૫	Jamnagar જામનગર	7.00	6.37	5.75	4.33	3.25	2.67	6.90	6.39	5.61	4.00	3.38	2.62
16 ૧૬	Junagadh જૂનાગઢ	6.68	6.46	5.81	3.98	3.34	2.48	6.92	6.54	5.88	3.65	3.31	2.59
17 ૧૭	Kutch કચ્છ	6.25	6.46	5.42	3.54	3.13	1.83	6.47	6.61	5.33	3.44	3.19	1.83
18 ૧૮	Rajkot રાજકોટ	6.94	7.19	6.36	3.50	3.55	..	7.09	7.19	6.64	3.71	3.58	..
19 ૧૯	Surendranagar સુરેન્દ્રનગર	5.70	5.50	4.00	2.70	2.80	2.00	6.60	6.00	5.00	2.70	2.75	3.00
Rajkot Division રાજકોટ વિભાગ													
Gujarat State ગુજરાત રાજ્ય		6.49	6.19	5.34	2.79	2.87	2.08	6.56	6.34	5.58	2.71	2.60	2.16



June 1968

જૂન ૧૯૬૮

Herdsmen ગોવાળ (ચરડોયા)	Skilled labour			Field labour ખેત મજૂર	Other Agricul- tural labour અન્ય ખેત મજૂર	Herds- man ગોવાળ (ચરડોયા)
	Carpenter સુધાર	Black- smith કુહાર	Cobbler મોચી			
Rs. 2.00	Rs. 6.33	Rs. 5.50	Rs. 4.50	Rs. 3.06	Rs. 2.51	Rs. 2.33
..	7.31	6.02	5.64	2.58	2.58	..
1.85	6.85	6.14	5.70	2.14	2.15	1.80
2.00	6.22	5.72	4.96	1.98	2.27	2.00
1.75	6.50	6.16	5.20	1.96	2.00	1.75
..	7.00	8.00	5.00	2.00	..	..
..	8.00	8.00	7.00	..	2.50	..
..	6.28	5.61	4.56	2.56	2.50	..
2.75	6.50	6.21	5.20	2.78	2.71	..
1.63	5.19	4.89	4.81	1.81	1.86	1.62
..	7.04	5.72	4.94	2.33	2.34	..
.94	6.89	6.57	5.62	2.08	1.96	1.56



TABLE VIII  
રૂપસ ૮

Number of Live Stock Popultery and Agricultural Machinery and Implement in each District of Gujarat State according to Census 1966.  
સને ૧૯૬૬ની વર્ષ રસની વસ્તી અને કૃષિ મશીન-મર્યા પશુધન-મર્યા ભત્રાં અને ખેતી ઓજારો

Sr. No. અંજ. નંબર	District જિલ્લો	Cattle ગોખતિ						Buffaloes ભેંસો					
		Male over 3 years ત્રણ વર્ષની ઉપરના નર		Female over 3 years ત્રણ વર્ષની ઉપરની માદા		Young Stock નાની ઉમરના વધુ	Total કુલ ગોખતિ	Male over 3 years ત્રણ વર્ષની ઉપરના નર		Female over 3 years ત્રણ વર્ષની ઉપરની માદા		Other buffaloes over 3 years ત્રણ વર્ષ ઉપરની અન્ય ભેંસો	
		Breeding bulls ધામવંદે	Other male over 3 years ત્રણ વર્ષ ઉપરના અન્ય નર	Breeding cows ઓલાદે	Other cow over 3 years ત્રણ વર્ષ ઉપરની અન્ય માદા			Breeding bulls ધામવંદે	Other male over 3 years ત્રણ વર્ષ ઉપરના અન્ય નર	Breeding buffaloes ઓલાદે	Other buffaloes over 3 years ત્રણ વર્ષ ઉપરની અન્ય ભેંસો		
3	4	5	6	7	8	9	10	11	12				
1	Ahmedabad અમદાવાદ	1,029	1,57,701	85,918	451	86,005	2,81,704	377	694	1,02,000	533		
2	Bhavnagar બવનગર	1,054	2,24,191	1,86,924	1,716	1,56,924	3,70,809	688	1,622	1,41,880	2,258		
3	Baroda બરોડા	167	2,95,166	57,933	378	61,344	3,24,988	352	726	1,03,867	432		
4	Bhavnagar બવનગર	161	1,39,370	19,167	412	55,657	2,44,767	250	554	52,194	320		
5	Bharuch ભરૂચ	407	1,55,032	99,863	2,447	1,01,558	3,59,355	198	12,665	49,167	1,517		
6	Bhavnagar બવનગર	606	19,724	17,778	436	17,872	3,55,906	24	3,108	1,219	73		
7	Bhavnagar બવનગર	7	13,563	3,271	114	4,973	23,674	47	97	22,204	232		
8	Bhavnagar બવનગર	182	1,92,586	37,811	292	51,849	2,82,749	614	335	2,45,278	813		
9	Mehsana મેહસાણા	335	1,97,312	99,976	877	64,545	3,54,048	287	481	2,39,242	2,902		
10	Panchmahals પાંચમહાલ	256	4,37,776	1,95,224	3,572	1,70,86	8,07,693	799	831	1,60,011	3,262		
11	Nalankantha નાલકાંઠા	617	2,12,998	1,92,748	1,104	90,438	4,07,865	432	386	1,41,244	1,40		
12	Surat સુરત	620	1,71,613	89,626	1,446	93,314	3,56,519	329	2,889	66,468	1,708		
13	Baroda Division બરોડા વિભાગ	3,578	20,96,991	10,19,269	13,265	9,35,964	40,70,167	4,397	24,828	13,24,794	15,639		

TABLE VIII- contd.  
**ટાબલ ૮-ચાલુ**

Sr. No. અંગ્ર. નંબર	District જિલ્લો	Cattle ગોઝાન						Buffaloes ભેંસો			
		Male over 3 years ત્રણ વર્ષની ઉપરના નર		Female over 3 years ત્રણ વર્ષની ઉપરની માદા		Young Stock	Total	Male over 3 years ત્રણ વર્ષની ઉપરના નર		Female over 3 years ત્રણ વર્ષની ઉપરની માદા	
		Breeding hulls	Other male over 3 years	Breeding cows	Other cow over 3 years			Breeding hulls (પારા)	Other male over 3 years	Breeding Buffaloes	Other buffaloes over 3 years
1	2	3	4	5	6	7	8	9	10	11	12
13	Amreli અમરેલી	247	1,21,249	77,199	187	89,851	2,82,733	272	124	48,816	117
14	Bhavnagar ભાવનગર	531	1,45,040	97,386	982	1,00,827	3,44,766	681	376	89,687	980
15	Jamnagar જામનગર	572	1,45,408	87,310	318	85,332	3,18,938	496	278	59,405	133
16	Jamnagar જામનગર	508	2,11,550	1,28,438	1,084	1,34,918	4,76,498	1,122	470	1,17,194	761
17	Kutch કચ્છ	1,354	89,020	1,57,414	1,067	1,40,417	3,89,272	526	364	44,421	491
18	Rajkot રાજકોટ	738	1,69,104	1,17,249	814	1,18,776	4,06,681	471	123	70,859	345
19	Surendranagar સુરેન્દ્રનગર	960	1,12,537	77,159	608	63,632	2,54,496	378	192	45,866	106
	Rajkot Division રાજકોટ વિભાગ	4,910	9,93,906	7,42,155	5,060	7,27,753	24,73,784	3,846	1,927	4,76,248	1,272
	Gujarat State ગુજરાત રાજ્ય	10,488	30,90,597	17,61,424	18,325	16,62,817	65,43,951	8,243	26,755	18,01,042	18,811

TABLE VIII—contd.  
**तालिका ८—अनु.**

Sr. No.	District	Cattle गो-शुक्ति					Horses and Ponies घोडा अने तड्डे					Total Horses and Ponies कुव घोडा अने तड्डे	Miles मील
		Young stock नानी उमरचा पशु	Total Buffaloes कुव बैसो	Total Bovine कुव गाय बैसो	Total Sheep कुव घेंडा	Total Goats कुव बकरा	Male over 3 years तसु वर्षीय उपरना नर	Female over 3 years तसु वर्षीय उपरनी मादा	Young stock नाना पशु				
अनु. नं.	जिल्हा	१३	१४	१५	१६	१७	१८	१९	२०	२१	२२		
1	Amravati	80,295	1,83,999	4,65,603	13,497	78,824	1,119	2,253	601	3,967	16		
2	Bhaskartha	96,374	2,42,822	8,13,631	2,64,399	3,31,469	662	3,069	1,469	6,200	9		
3	Baroda	73,271	1,78,648	5,03,636	31,086	1,49,566	1,262	841	385	2,488	33		
4	Borach	41,306	94,621	3,39,397	16,514	1,05,036	2,208	887	396	3,491	20		
5	Bulshar	33,125	96,612	4,55,967	18,945	1,27,686	875	52	75	1,002	2		
6	Dangs	829	5,253	61,249	112	14,456	8	12	4	24			
7	Gandhinagar	8,859	41,439	67,113	2,273	12,370	9	25	34	68			
8	Kaira	1,78,433	1,25,973	7,08,722	33,872	91,336	495	633	252	1,380	16		
9	Mohams	1,63,943	4,06,945	7,00,993	47,885	1,44,637	776	2,780	629	4,185	114		
10	Panchmahals	1,19,906	2,84,739	1,09,22,492	7,608	3,73,911	663	583	416	1,882	21		
11	Sabarkantha	1,11,695	2,55,186	6,63,032	23,414	2,36,833	433	895	229	1,467	23		
12	Surat	39,141	1,10,555	4,67,074	19,665	1,35,342	1,790	369	380	2,539	62		
13	Surat												
Baroda Division		9,57,177	23,26,735	63,96,902	4,79,270	18,61,459	10,314	19,309	4,870	28,493	316		
વડોદરા વિભાગ													

TABLE VIII—contd.

ટેબલ ૮-આજી

Sr. No. અંક નંબર	District જિલ્લો	Poultry મરઘા-ખતકા											Ploughs બળા	
		Donkeys ખઘીડા	Camels ઝીર	Pigs ડુકકર	Total Cives- stock કુલ પશુધન	Hens, cocks, and chicken મરઘા-મરઘી અને બચ્ચાં	Ducks, ducks, and ducklings બતકા બતકી અને બચ્ચાં	Other અન્ય	Total poultry કુલ મરઘા- ખતકા	Wooden લાકડાના	Iron લોખંડના			
1	2	23	24	25	26	27	28	29	30	31	32			
13 ૧૩	Anveli અમરેલી	338	84	..	5,65,280	18,837	25	60	18,922	39,782	15,919			
14 ૧૪	Bhavnagar ભાવનગર	420	197	..	8,54,006	19,321	332	5	19,658	48,183	27,038			
15 ૧૫	Jamnagar જામનગર	539	1,080	1	7,43,585	23,158	346	89	23,545	57,423	437			
16 ૧૬	Junagadh જુનાગઢ	5,267	929	..	3,52,291	47,310	72	..	47,382	71,790	8,151			
17 ૧૭	Kutch કચ્છ	6,217	7,688	23	9,81,792	16,015	134	62	16,211	33,143	300			
18 ૧૮	Rajkot રાજકોટ	10,617	882	2	9,75,470	17,538	60	..	17,598	67,958	834			
19 ૧૯	Surendranagar સુરેન્દ્રનગર	4,322	646	..	6,49,876	6,898	18	..	6,916	43,803	1,162			
	Rajkot Division રાજકોટ વિભાગ	41,720	11,206	26	55,25,309	1,49,077	987	166	1,50,830	3,62,082	53,936			
	Gujarat State ગુજરાત રાજ્ય	1,11,785	45,670	1,657	1,43,37,909	23,10,778	6,352	1,274	23,24,402	14,40,965	1,44,548			

TABLE VIII—contd.

ટેબલ ૮-ચાલુ

Sr. No. અનુ. નંબર	District જિલ્લો	Sugarcane crushers શેરડીના ક્રેલું				Oil engine... with pumps for irrigation પ્રિયત માટિના પંપ સહિત ઓઈલ એન્જિનો	Electric pumps for irrigation પ્રિયત માટિની પંપ સાથેની વિજળી મોટરો	Persian wheels and rackets પરશીયન પેડાઓ અને રહેંટ	Tractor		Ghanies	
		Worked by power મશીનથી ચાલતાં	Worked by bullocks બળદથી ચાલતાં	34	35				36	37	38	39
13	Amreli અમરેલી	37,820	202	164	8,293	317	433	1	273	97	43	
14	Bhavnagar ભાવનગર	44,510	292	579	8,179	571	363	1	105	179	198	
15	Jamnagar જામનગર	51,645	253	90	12,302	491	160	..	94	38	28	
16	Junagadh જૂનાગઢ	64,824	291	274	19,799	1,965	4,195	12	125	46	17	
17	Kutch કચ્છ	32,545	29	33	3,446	734	101	1	62	48	70	
18	Rajkot રાજકોટ	58,493	277	275	14,486	2,362	632	54	212	72	41	
19	Surendranagar સુરેન્દ્રનગર	28,551	2	6	3,991	288	7	1	139	75	27	
Rajkot Division રાજકોટ વિભાગ		3,18,388	1,346	1,421	70,496	6,728	5,871	71	1,010	555	424	
Gujarat State ગુજરાત રાજ્ય		7,32,982	2,100	2,677	1,12,428	14,729	13,236	222	3,026	1,837	1,362	